

Resumo Executivo

O Presente Relatório tem como objetivo a incorporação de informações que sejam relevantes para que se possa fazer a devida associação aos dados contidos no corpo do documento objeto da classificação de Situação de Emergência caracterizada pelo Módulo 8 do Prodist, que tem como foco o impacto do evento sobre determinada rede geelétrica e cuja denominação é definida como CHI (Consumidor hora interrompido). O parâmetro para enquadramento nesta classificação de expurgo tem como premissa inicial o limite de Consumidor hora interrompido definido pela fórmula descrita no Módulo 01 do Prodist (Revisão - 9), acrescido de todos os outros informes e dados listados no Módulo 08 (Revisão 10) do Prodist. Este enquadramento se apresenta na maioria das vezes em condições climáticas adversas com severidade dos fatores inerentes a situação, caracterizado na maioria dos casos por fortes ventos e chuvas de grande intensidade e continuidade.

No dia 31/10/2018 – quarta-feira - ocorreu chuva forte, vento forte e raios sobre as Regiões Entorno DF, Metropolitana, Sudeste, Sul, Centro, Nordeste e Norte da área de concessão da ENEL DISTRIBUIÇÃO GOIÁS, provocando um número elevado de ocorrências.

Conforme informações do Climatempo Meteorologia, no aeroporto de Goiânia foram registradas rajadas de vento com aproximadamente 57,4 km/h entre às 13h50 e 14h00 do dia 31 de outubro. A estação de Catalão do INMET registrou rajadas de vento de até 52,2 km/h entre as 16h e 17h do mesmo dia. Entre as 12h00 do dia 31 de outubro e 05h10 do dia 01 de novembro foram detectados 6635 raios nuvem-solo e 7178 raios nuvem-nuvem sobre a área de concessão da Enel Distribuição Goiás, totalizando 13813 descargas.

Segundo dados do Instituto Nacional de Meteorologia (INMET) entre as 09h00 do dia 31 de outubro e as 09h00 do dia 01 de novembro foram acumulados 42,7 mm de chuva em Catalão (Região Sudeste), o que corresponde a aproximadamente 24% da média climatológica (1981-2010) para o mês de novembro na região (média climatológica de precipitação acumulada para o mês de novembro em Catalão é de 178,0 mm). Na estação do INMET em Itumbiara (Região Sudeste) foram acumulados 28,2 mm no mesmo período, o que corresponde a aproximadamente 14% da média climatológica (1981-2010) do mês de novembro.

Trechos de reportagens sobre o evento climático

Chuva deixa estragos em várias cidades de Goiás. Ventos atingiram até 60 km/h, teve prejuízos e até feridos - <http://g1.globo.com/goias/jatv-1edicao/videos/t/edicoes/v/chuva-deixa-estragos-em-varias-cidade-de-goias/7130842/>

Chuva forte cai na tarde desta quarta-feira (31) em Catalão e provoca transtornos em vários pontos da cidade; energia elétrica faltou em muitos bairros. Na tarde desta quarta-feira (31), uma forte chuva caiu sobre a cidade de Catalão, foram poucos minutos de chuva e em alguns lugares da cidade houve o registro de chuva de granizo e rajadas de ventos, isso acompanhada de algumas descargas elétricas - <http://www.badiinho.com.br/chuva-forte-cai-na-tarde-desta-quarta-feira-31-em-catalao-e-provoca-transtornos-em-varios-pontos-da-cidade-energia-eletrica-faltou-em-muitos-bairros/>

Caixão fica exposto em cemitério em obra após forte chuva - <http://g1.globo.com/goias/jatv-1edicao/videos/t/edicoes/v/caixao-fica-exposto-em-cemiterio-em-obra-apos-forte-chuva/7131142/>

Relatório de Ocorrências do período

Em todo o Estado de Goiás verificou-se também que a intensidade da chuva e dos ventos danificaram a rede de distribuição de energia elétrica em diversos pontos, registrando aproximadamente 250 mil clientes com interrupção no fornecimento de energia elétrica devido a eventos relacionados ao temporal.

Para otimizar o volume de atendimentos e reduzir os tempos de interrupção foram mobilizados os recursos extras da empresa que aumentou o contingente em relação a situação normal de operação. O acompanhamento da quantidade de equipes e o Tempo Médio de Atendimento podem ser consultados na Pág.02 do Relatório em anexo.

O impacto e severidade do evento estão relatados em artigos de mídia, como foto e reportagens que demonstram os danos na Rede de Distribuição, oriundos dos eventos climáticos no período. Eventos estes que afetaram 249.647 consumidores com CHI de 526.995,58 superior aos 476.777,69 estabelecido como limite para definição de Situação de Emergência, conforme resumo das informações obrigatórias.

Empresa	ENEL DISTRIBUIÇÃO GOIÁS				
Código do Relatório	CHI-0008 - ENEL DISTRIBUIÇÃO GOIÁS				
Evento:	TEMPORAL NA AREA DE CONCESSÃO DA ENEL DISTRIBUIÇÃO GOIAS				
Código COBRADE:	1.3.1.2.0	Data Inicio	31/10/2018	Hora início	12:00
Código do Evento:	CHI-008-ENEL GO	Data Término	01/11/2018	Hora Término	09:00
Valor CHI (Limite e Real)	476.777,69	526.995,58	Subestações Atingidas ABADIANA / ACREUNA / AGUAS LINDAS / ALMERINDONOPOLIS / ALOANDIA / ALPHAVILLE / ALTO PARAISO DE GOIAS / ALVORADA DO NORTE / AMERICANO DO BRASIL / ANAPOLIS UNIVERSITARIA / ANHANGUERA / ANICUNS / ARAGARCAS / ARAGOIANIA / ATLANTICO / BARBOSELANDIA / BARREIRO / BARRO ALTO / BELA VISTA / BOA VISTA / BOM JESUS DE GOIAS / BONOPOLIS / BURITI ALEGRE / BURITI DE GOIAS / CABRIUVA / CACHOEIRA ALTA / CACHOEIRA DOURADA / CACHOEIRA NOVA / CACHOEIRINHA / CACU / CAIAPONIA / CALDAS NOVAS / CALDAZINHA / CAMPESTRE / CAMPINAS / CAMPINORTE / CAMPOS BELOS / CAMPOS VERDES / CARAJAS / CATALAO / CEBRASA FABRICA DA AMBEV / CEPAIGO / COLINACU / CORREGO ALEGRE / CORUMBA / CORUMBAIBA / CRISTALINA / CRISTALINA TRANSMISSAO / CRISTIANOPOLIS / DAIA - ANAPOLIS / DAMOLANDIA / DESFECHO / DESTILARIA ALTO PARAISO / DIMIC / EDEALINA / EDEIA / ESTRELA DO NORTE / FERROVIARIO / FIRMINOPOLIS / FLORES DE GOIAS / FRONTEIRA / GIRASSOL / GOIANAPOLIS / GOIANESIA / GOIANIA LESTE / GOIANIRA / GOIATUBA / GOUVERLANDIA / GOYA / GUAPO / HIDROLANDIA / IACIARA / INACIOLANDIA / INDEPENDENCIA / INHUMAS / IPAMERI / IPORA / ITABERAI / ITAGUARI / ITAGUARU / ITAPACI / ITAUCU / ITQUIRA / ITUMBIARA NOVA / ITUMBIARA VELHA / JANDAIA / JESUPOLIS / JUNDIAI / LAGES / LAGOA DA SERRA / LEOPOLDO DE BULHOES / MAIRIPOTABA / MAMBAI / MARA ROSA / MARZAGAO / MATRINCHA / MEIA PONTE / MINACU / MINEIROS / MOIPORA / MORRINHOS / MUTUNOPOLIS / NAZARIO / NAZARIO / NIQUELANDIA / NOVA CRIXAS / NOVA IGUAQU / NOVA VENEZA / NOVO BRASIL / ORIZONA / OURO VERDE DE GOIAS / OUVIDOR / PAMPLONA / PILAR / PIRACANJUBA / PIRES BELO / PIRES DO RIO / PLANALTINA / PLANALTINA / PONTALINA / PORANGATU / PORTEIRAO / PORTELANDIA / POSSE / POSSELANDIA / QUEBRA LINHA / QUIRINOPOLIS / REAL / RIO VERDE / ROCHEDO / SANCLERLANDIA / SANTA ROSA DO MEIA PONTE / SANTA TEREZINHA / SANTO ANTONIO DE GOIAS / SAO BARTOLOMEU / SAO DOMINGOS / SAO FRANCISCO DE GOIAS / SAO JOAO D ALIANCA / SAO LUIZ DOS MONTES BELOS / SAO MIGUEL DO ARAGUAIA / SAO MIGUEL DO PASSA QUATRO / SAO SIMAO / SERRANOPOLIS / SILVANIA / SITIO DABADIA / SOUZALANDIA / TAIOBA / TRES BARRAS / TRES RANCHOS / TRINDADE / URUACU / URUTAI / USINA MAMBAI / VARJAO / VIANOPOLIS / VICENTINOPOLIS / VILA BOA / XAVANTES / XIXA		
Código do Decreto (Se Houver):					
Quantidade de Interrupções (Evento)	1227				
Início 1ª Incidência (Data e Hora)	31/10/2018 13:13				
Início Ultima Incidência (Data e Hora)	01/11/2018 09:00		Municípios Atingidos ABADIANA / ACREUNA / AGUA FRIA DE GOIAS / AGUAS LINDAS DE GOIAS / ALOANDIA / ALTO HORIZONTE / ALTO PARAISO DE GOIAS / ALVORADA DO NORTE / AMARALINA / ANAPOLIS / ANICUNS / APARECIDA DE GOIANIA / ARAGARCAS / ARAGOIANIA / ARUANA / AVELINOPOLIS / BARRO ALTO / BELA VISTA DE GOIAS / BOM JESUS DE GOIAS / BONFINOPOLIS / BONOPOLIS / BRAZABRANTES / BURITINOPOLIS / CABECEIRAS / CACHOEIRA ALTA / CACHOEIRA DOURADA / CACU / CAIAPONIA / CALDAS NOVAS / CALDAZINHA / CAMPESTRE DE GOIAS / CAMPINACU / CAMPINORTE / CAMPO ALEGRE DE GOIAS / CAMPOS BELOS / CAMPOS VERDES / CATALAO / CATURAI / CAVALCANTE / CEZARINA / COCALZINHO DE GOIAS / COLINAS DO SUL / CORREGO DO OURO / CORUMBA DE GOIAS / CORUMBAIBA / CRISTALINA / CRISTIANOPOLIS / CROMINIA / CUMARI / DAMIANOPOLIS / DAMOLANDIA / DIORAMA / DISTRITO FEDERAL / DIVINOPOLIS DE GOIAS / DOVERLANDIA / EDEALINA / EDEIA / ESTRELA DO NORTE / FAINA / FAZENDA NOVA / FIRMINOPOLIS / FLORES DE GOIAS / FORMOSO / GAMELEIRA DE GOIAS / GOIANDIRA / GOIANESIA / GOIANIA / GOIANIRA / GOIATUBA / GOUVELANDIA / GUAPO / GUARANI DE GOIAS / GUARINOS / HIDROLANDIA / IACIARA / INACIOLANDIA / INDIARA / INHUMAS / IPAMERI / IPORA / ISRAELANDIA / ITABERAI / ITAGUARI / ITAGUARU / ITAJA / ITAPACI / ITAPIRAPUA / ITARUMA / ITAUCU / ITUMBIARA / IVOLANDIA / JANDAIA / JARAGUA / JESUPOLIS / JOVIANIA / JUSSARA / LEOPOLDO DE BULHOES / LUZIANIA / MAIRIPOTABA / MAMBAI / MARA ROSA / MARZAGAO / MATRINCHA / MAURILANDIA / MIMOSO DE GOIAS / MINACU / MOIPORA / MONTE ALEGRE DE GOIAS / MONTES CLAROS DE GOIAS / MONTIVIDIU DO NORTE / MORRINHOS / MOSSAMEDES / MUNDO NOVO DE GOIAS / MUTUNOPOLIS / NAZARIO / NIQUELANDIA / NOVA CRIXAS / NOVA IGUAQU DE GOIAS / NOVA ROMA / NOVA VENEZA / NOVO BRASIL / NOVO PLANALTO / ORIZONA / OURO VERDE DE GOIAS / OUVIDOR / PALMINOPOLIS / PARANAIGUARA / PARAUNA / PEROLANDIA / PETROLINA DE GOIAS / PILAR DE GOIAS / PIRACANJUBA / PIRES DO RIO / PLANALTINA / PONTALINA / PORANGATU / PORTEIRAO / POSSE / PROFESSOR JAMIL SAFADY / QUIRINOPOLIS / RIO QUENTE / RIO VERDE / SANCLERLANDIA / SANTA CRUZ DE GOIAS / SANTA FE DE GOIAS / SANTA RITA DO NOVO DESTINO / SANTA TEREZA DE GOIAS / SANTA TEREZINHA DE GOIAS / SANTO ANTONIO DE GOIAS / SANTO ANTONIO DO DESCOBERTO / SAO DOMINGOS / SAO FRANCISCO DE GOIAS / SAO JOAO D ALIANCA / SAO LUIS DE MONTES BELOS / SAO MIGUEL DO ARAGUAIA / SAO MIGUEL DO PASSA QUATRO / SAO SIMAO / SENADOR CANEDO / SERRANOPOLIS / SILVANIA / SIMOLANDIA / SITIO D ABADIA / TAQUARAL DE GOIAS / TERESINA DE GOIAS / TRINDADE / TROMBAS / TURVANIA / TURVELANDIA / UIRAPURU / URUACU / URUTAI / VARJAO / VIANOPOLIS / VICENTINOPOLIS / VILA BOA / VILA PROPICIO		
Média de Duração das Incidências (h)	08,97				
Duração da Incidência mais longa (h)	118,92				
Total de Clientes afetados	249.647				

DANOS CAUSADOS			
Equipamentos Danificado	Importância para o Sistema	Local	Quantidade
Disjuntor/Religador Operado	Proteção do Alimentador	Área de Concessão	54
Chaves Fusíveis Operada	Proteção de Ramais de Alimentadores	Área de Concessão	383
Transformador Operado	Proteção do Transformador	Área de Concessão	281

Relato técnico sobre a Intervenção realizada na área de concessão				
Informações sobre Equipes	31/10		01/11	
Quantidade Usual	548		560	turmas
Quantidade Adicional	63		73	turmas
Quantidade Total	611		633	turmas
Tempos Médios				
Preparação	6,32		7,39	Horas
Deslocamento	0,69		0,65	Horas
Execução	1,36		0,96	Horas
TMAE	8,39		9,01	horas

Principais Dificuldades Encontradas:

Chuvas com ventos fortes provocaram muitos pontos de alagamento e enxurrada, trânsito impedido por vários semáforos desligados dificultando a chegada ao atendimento das ocorrências emergenciais. Em determinadas regiões, decorrente dos fortes ventos, houve o tombamento de árvores nas estruturas de alimentação de média tensão, danos em ramais de ligação dos clientes, impedimentos de acesso em estradas rurais.

Empresa	ENEL DISTRIBUIÇÃO GOIAS		
Valor CHI (Limite e Real)	476.777,69		526.995,58

DOC ORIGEM	MUNICIPIO	EQP_ORIGEM	CONJUNTO	INI_OCORRENCIA	FIM_OCORRENCIA	DT_INI_EVENTO	DT_FIM_EVENTO	DURAÇ	UC INT	ΣCHI	EXPURGO
20181156	ORIZONA	OZ12022983	PIRES DO RIO S2	01/11/2018 05:06	02/11/2018 08:10	01/11/2018 05:06	02/11/2018 08:10	27,07	11	297,73	CHI
201811140	PROFESSOR JAMIL SAFADY	JS12074215	ROCHEDO	01/11/2018 06:57	01/11/2018 18:01	01/11/2018 06:57	01/11/2018 18:01	11,07	2	22,13	DIA CRITICO
201811148	BONOPOLIS	BX12079321	SAO MIGUEL DO ARAGUAIA	01/11/2018 07:20	01/11/2018 22:25	01/11/2018 07:20	01/11/2018 22:25	15,08	39	588,25	DIA CRITICO
201811232	SITIO D ABADIA	SI12143367	IACIARA S2	01/11/2018 07:20	01/11/2018 13:49	01/11/2018 07:20	01/11/2018 13:49	6,48	23	149,12	DIA CRITICO
201811372	MARA ROSA	MQ12285145	SANTA TEREZINHA	01/11/2018 07:33	02/11/2018 12:42	01/11/2018 07:33	02/11/2018 12:42	29,15	5	145,75	DIA CRITICO
201811471	CAMPOS BELOS	CH12384777	SAO DOMINGOS	01/11/2018 08:45	01/11/2018 15:35	01/11/2018 08:45	01/11/2018 15:35	6,83	15	102,50	DIA CRITICO
2018111105	DAMIANOPOLIS	MB12180672	IACIARA S2	01/11/2018 07:32	01/11/2018 19:28	01/11/2018 07:32	01/11/2018 19:28	11,93	8	95,47	DIA CRITICO
2018111467	LEOPOLDO DE BULHOES	LB12089100	DAIA S1	01/11/2018 07:59	01/11/2018 17:15	01/11/2018 07:59	01/11/2018 17:15	9,27	3	27,80	CHI
2018112196	NOVA CRIXAS	NA12050943	NOVA CRIXAS	01/11/2018 06:42	02/11/2018 09:19	01/11/2018 06:42	02/11/2018 09:19	26,62	8	212,93	CHI
201810147045	GOIANIA	GN11001631	FERROVIARIO S1	31/10/2018 13:48	31/10/2018 17:40	31/10/2018 13:48	31/10/2018 17:40	3,87	105	406,00	CHI
201810147093	PALMINOPOLIS	PP21168183	PALMEIRAS	31/10/2018 15:27	02/11/2018 12:23	31/10/2018 15:27	02/11/2018 12:23	44,93	2	89,87	CHI
201810147096	MONTE ALEGRE DE GOIAS	ND10401466	IACIARA S2	31/10/2018 15:58	31/10/2018 18:25	31/10/2018 15:58	31/10/2018 18:25	2,45	2	4,90	CHI
201810147096	NOVA ROMA	ND10401466	IACIARA S2	31/10/2018 15:58	31/10/2018 18:25	31/10/2018 15:58	31/10/2018 18:25	2,45	1370	3356,50	CHI
201810147096	SAO DOMINGOS	ND10401466	IACIARA S2	31/10/2018 15:58	31/10/2018 18:25	31/10/2018 15:58	31/10/2018 18:25	2,45	3	7,35	CHI
201810147097	CAMPO ALEGRE DE GOIAS	CT10397317	CATALAO S1	31/10/2018 15:59	31/10/2018 16:04	31/10/2018 15:59	31/10/2018 16:04	0,08	1	0,08	CHI
201810147097	CATALAO	CT10397317	CATALAO S1	31/10/2018 15:59	31/10/2018 16:04	31/10/2018 15:59	31/10/2018 16:04	0,08	34	2,83	CHI
201810147170	INHUMAS	IN11012242	INHUMAS S2	31/10/2018 13:13	31/10/2018 14:34	31/10/2018 13:13	31/10/2018 14:34	1,35	95	128,25	CHI
201810147235	GOIANIA	14393244	CAMPINAS S1	31/10/2018 13:15	31/10/2018 14:41	31/10/2018 13:15	31/10/2018 14:41	1,43	1	1,43	CHI
201810147241	GOIANIRA	390009945	GOIANIRA	31/10/2018 13:16	31/10/2018 14:40	31/10/2018 13:16	31/10/2018 14:40	1,40	1	1,40	CHI
201810147260	APARECIDA DE GOIANIA	14578888	ATLANTICO S3	31/10/2018 13:21	31/10/2018 14:20	31/10/2018 13:21	31/10/2018 14:20	0,98	1	0,98	CHI
201810147278	HIDROLANDIA	HD21340395	CEPAIGO S2	31/10/2018 13:25	31/10/2018 14:53	31/10/2018 13:25	31/10/2018 14:53	1,47	1	1,47	CHI
201810147360	GOIANIA	12376802	ATLANTICO S3	31/10/2018 13:15	31/10/2018 15:28	31/10/2018 13:15	31/10/2018 15:28	2,22	1	2,22	CHI
201810147367	BELA VISTA DE GOIAS	BV12402759	BELA VISTA S1	31/10/2018 14:01	31/10/2018 17:38	31/10/2018 14:01	31/10/2018 17:38	3,62	23	83,18	CHI
201810147370	NOVA IGUAQU DE GOIAS	NH12317131	CAMPINORTE	31/10/2018 14:02	31/10/2018 16:41	31/10/2018 14:02	31/10/2018 16:41	2,65	43	113,95	CHI
201810147375	GOIANIA	GN21052496	GOIANIA LESTE S1	31/10/2018 14:02	31/10/2018 23:30	31/10/2018 14:02	31/10/2018 23:25	9,38	46	431,63	CHI
201810147375	GOIANIA	GN21349935	GOIANIA LESTE S1	31/10/2018 14:02	31/10/2018 23:30	31/10/2018 21:52	31/10/2018 23:30	1,63	1	1,63	CHI
201810147376	SANTA FE DE GOIAS	JR21057002	JUSSARA	31/10/2018 14:02	31/10/2018 16:26	31/10/2018 14:02	31/10/2018 16:26	2,40	1	2,40	CHI
201810147377	DOVERLANDIA	DV12204907	CAIAPONIA	31/10/2018 14:03	05/11/2018 12:58	31/10/2018 17:45	31/10/2018 18:42	0,95	3	2,85	CHI
201810147377	DOVERLANDIA	DV21259361	CAIAPONIA	31/10/2018 14:03	05/11/2018 12:58	31/10/2018 14:03	05/11/2018 12:58	118,92	1	118,92	CHI
201810147385	PLANALTINA	10005565608	PLANALTINA	31/10/2018 14:07	31/10/2018 15:12	31/10/2018 14:07	31/10/2018 15:12	1,08	1	1,08	CHI

201810147386	CEZARINA	CZ21085383	GUAPO	31/10/2018 14:08	02/11/2018 16:51	31/10/2018 14:08	02/11/2018 16:51	50,72	2	101,43	CHI
201810147393	BELA VISTA DE GOIAS	BV21108594	BELA VISTA S1	31/10/2018 14:09	31/10/2018 16:46	31/10/2018 14:09	31/10/2018 16:46	2,62	1	2,62	CHI
201810147396	INHUMAS	IN21026377	INHUMAS S1	31/10/2018 14:09	31/10/2018 22:20	31/10/2018 14:09	31/10/2018 22:20	8,18	1	8,18	CHI
201810147398	HIDROLANDIA	HD21291461	CEPAIGO S2	31/10/2018 14:09	31/10/2018 16:38	31/10/2018 14:09	31/10/2018 16:38	2,48	1	2,48	CHI
201810147417	FAZENDA NOVA	FN21147773	JUSSARA	31/10/2018 14:14	01/11/2018 09:42	31/10/2018 14:14	01/11/2018 09:42	19,47	1	19,47	CHI
201810147418	ALTO PARAISO DE GOIAS	BF21228726	FLORES DE GOIAS	31/10/2018 14:13	31/10/2018 17:58	31/10/2018 14:13	31/10/2018 17:58	3,75	1	3,75	DIA CRITICO
201810147420	GOIANIA	GN12130602	FERROVIARIO S1	31/10/2018 14:16	31/10/2018 15:41	31/10/2018 14:16	31/10/2018 15:41	1,42	29	41,08	CHI
201810147423	PORANGATU	PO12189555	PORANGATU	31/10/2018 14:17	31/10/2018 16:05	31/10/2018 14:17	31/10/2018 16:05	1,80	8	14,40	CHI
201810147425	GUARANI DE GOIAS	IA12117792	IACIARA S1	31/10/2018 14:18	31/10/2018 16:40	31/10/2018 14:18	31/10/2018 16:40	2,37	18	42,60	CHI
201810147425	IACIARA	IA12117792	IACIARA S1	31/10/2018 14:18	31/10/2018 16:40	31/10/2018 14:18	31/10/2018 16:40	2,37	24	56,80	CHI
201810147425	SAO DOMINGOS	IA12117792	IACIARA S1	31/10/2018 14:18	31/10/2018 16:40	31/10/2018 14:18	31/10/2018 16:40	2,37	1	2,37	CHI
201810147426	GOIANIA	11928475	GOYA S2	31/10/2018 14:18	31/10/2018 15:28	31/10/2018 14:18	31/10/2018 15:28	1,17	1	1,17	CHI
201810147434	GOIANIRA	390106008	GOIANIRA	31/10/2018 14:22	31/10/2018 15:39	31/10/2018 14:22	31/10/2018 15:39	1,28	1	1,28	CHI
201810147435	NOVO BRASIL	NB11289168	JUSSARA	31/10/2018 14:22	31/10/2018 22:12	31/10/2018 14:22	31/10/2018 22:12	7,83	54	423,00	CHI
201810147437	JUSSARA	JR21134985	JUSSARA	31/10/2018 14:22	01/11/2018 08:43	31/10/2018 14:22	01/11/2018 08:43	18,35	1	18,35	CHI
201810147441	APARECIDA DE GOIANIA	AP11158539	REAL S1	31/10/2018 14:24	31/10/2018 16:02	31/10/2018 14:24	31/10/2018 16:02	1,63	145	236,83	CHI
201810147443	AGUA FRIA DE GOIAS	TL12356260	SAO JOAO D ALIANCA	31/10/2018 14:24	31/10/2018 17:59	31/10/2018 14:24	31/10/2018 17:59	3,58	18	64,50	CHI
201810147459	CAMPINORTE	UR13401240B	URUACU	31/10/2018 14:31	31/10/2018 19:20	31/10/2018 14:31	31/10/2018 19:20	4,82	23	110,78	CHI
201810147459	URUACU	UR13401240B	URUACU	31/10/2018 14:31	31/10/2018 19:20	31/10/2018 14:31	31/10/2018 19:20	4,82	437	2104,88	CHI
201810147470	GOIANIA	GN12002634	FERROVIARIO S2	31/10/2018 14:34	31/10/2018 16:43	31/10/2018 14:34	31/10/2018 16:43	2,15	138	296,70	CHI
201810147476	MARA ROSA	MQ12391677	MARA ROSA	31/10/2018 14:35	01/11/2018 08:41	31/10/2018 14:35	01/11/2018 08:41	18,10	2	36,20	CHI
201810147480	MINACU	IH21247518	MINACU	31/10/2018 14:35	31/10/2018 16:59	31/10/2018 14:35	31/10/2018 16:59	2,40	2	4,80	DIA CRITICO
201810147487	MINACU	IH12134994	MINACU	31/10/2018 14:34	31/10/2018 19:08	31/10/2018 14:34	31/10/2018 19:08	4,57	10	45,67	DIA CRITICO
201810147503	NIQUELANDIA	NQ12239401	URUACU	31/10/2018 14:32	31/10/2018 16:26	31/10/2018 14:32	31/10/2018 16:26	1,90	43	81,70	CHI
201810147511	CAMPINORTE	CR12051895	MARA ROSA	31/10/2018 14:44	31/10/2018 16:07	31/10/2018 14:44	31/10/2018 16:07	1,38	18	24,90	CHI
201810147511	NOVA IGUACU DE GOIAS	CR12051895	MARA ROSA	31/10/2018 14:44	31/10/2018 16:07	31/10/2018 14:44	31/10/2018 16:07	1,38	2	2,77	CHI
201810147518	NIQUELANDIA	NQ12147615	URUACU	31/10/2018 14:46	31/10/2018 17:12	31/10/2018 14:46	31/10/2018 17:12	2,43	321	781,10	CHI
201810147531	GOIANIA	12800132	REAL S1	31/10/2018 14:48	31/10/2018 17:17	31/10/2018 14:48	31/10/2018 17:17	2,48	1	2,48	CHI
201810147536	NIQUELANDIA	NQ21234738	NIQUELANDIA	31/10/2018 14:50	02/11/2018 09:11	31/10/2018 14:50	02/11/2018 09:11	42,35	1	42,35	DIA CRITICO
201810147543	ARAGARCAS	AG11000017	ARAGARCAS	31/10/2018 14:44	31/10/2018 17:19	31/10/2018 14:44	31/10/2018 17:19	2,58	102	263,50	CHI
201810147548	GOIANIA	SW12092689	CEPAIGO S1	31/10/2018 14:54	31/10/2018 18:25	31/10/2018 14:54	31/10/2018 18:25	3,52	1	3,52	CHI
201810147548	SENADOR CANEDO	SW12092689	CEPAIGO S1	31/10/2018 14:54	31/10/2018 18:25	31/10/2018 14:54	31/10/2018 18:25	3,52	16	56,27	CHI
201810147553	JANDAIA	JD12308616	PALMEIRAS	31/10/2018 14:54	01/11/2018 19:55	31/10/2018 14:54	01/11/2018 19:55	29,02	6	174,10	CHI

201810147554	AMARALINA	MQ12151343	MARA ROSA	31/10/2018 14:55	02/11/2018 11:49	31/10/2018 14:55	02/11/2018 11:49	44,90	8	359,20	CHI
201810147560	DIVINOPOLIS DE GOIAS	CH21151211	SAO DOMINGOS	31/10/2018 14:56	02/11/2018 12:35	31/10/2018 14:56	02/11/2018 12:35	45,65	1	45,65	DIA CRITICO
201810147576	SAO DOMINGOS	SD12218814	SAO DOMINGOS	31/10/2018 14:57	31/10/2018 18:02	31/10/2018 14:57	31/10/2018 18:02	3,08	7	21,58	DIA CRITICO
201810147586	SILVANIA	SV21141737	VIANOPOLIS	31/10/2018 14:59	01/11/2018 09:53	31/10/2018 14:59	01/11/2018 09:53	18,90	1	18,90	CHI
201810147591	APARECIDA DE GOIANIA	AP12246872	CEPAIGO S1	31/10/2018 14:59	31/10/2018 16:31	31/10/2018 14:59	31/10/2018 16:31	1,53	1	1,53	CHI
201810147642	GOIANIA	11270214	ATLANTICO S3	31/10/2018 15:06	01/11/2018 15:39	31/10/2018 15:06	01/11/2018 15:39	24,55	1	24,55	CHI
201810147645	FIRMINOPOLIS	FR21005775	FIRMINOPOLIS S1	31/10/2018 15:06	01/11/2018 10:14	31/10/2018 15:06	01/11/2018 10:14	19,13	1	19,13	CHI
201810147652	URUACU	UR13401696	URUACU	31/10/2018 15:10	31/10/2018 18:14	31/10/2018 15:10	31/10/2018 16:14	1,07	4164	4441,60	CHI
201810147652	URUACU	UR13000038	URUACU	31/10/2018 15:10	31/10/2018 18:14	31/10/2018 15:10	31/10/2018 18:14	3,07	592	1815,47	CHI
201810147653	JANDAIA	10012295602	PALMEIRAS	31/10/2018 15:06	01/11/2018 19:42	31/10/2018 15:06	01/11/2018 19:42	28,60	1	28,60	CHI
201810147659	MORRINHOS	MR21249802	MORRINHOS	31/10/2018 15:09	31/10/2018 17:18	31/10/2018 15:09	31/10/2018 17:18	2,15	1	2,15	CHI
201810147667	CAMPOS VERDES	UP10398079	SANTA TEREZINHA	31/10/2018 15:10	31/10/2018 19:14	31/10/2018 15:10	31/10/2018 19:14	4,07	1	4,07	CHI
201810147667	MARA ROSA	UP10398079	SANTA TEREZINHA	31/10/2018 15:10	31/10/2018 19:14	31/10/2018 15:10	31/10/2018 19:14	4,07	76	309,07	CHI
201810147667	SANTA TEREZINHA DE GOIAS	UP10398079	SANTA TEREZINHA	31/10/2018 15:10	31/10/2018 19:14	31/10/2018 15:10	31/10/2018 19:14	4,07	118	479,87	CHI
201810147667	UIRAPURU	UP10398079	SANTA TEREZINHA	31/10/2018 15:10	31/10/2018 19:14	31/10/2018 15:10	31/10/2018 19:14	4,07	19	77,27	CHI
201810147669	GOIANIA	GN10394640	FERROVIARIO S1	31/10/2018 14:46	31/10/2018 17:11	31/10/2018 14:46	31/10/2018 17:11	2,42	1338	3233,50	CHI
201810147669	SANTO ANTONIO DE GOIAS	GN10394640	FERROVIARIO S1	31/10/2018 14:46	31/10/2018 17:11	31/10/2018 14:46	31/10/2018 17:11	2,42	15	36,25	CHI
201810147674	APARECIDA DE GOIANIA	04200294	INDEPENDENCIA S2	31/10/2018 15:06	01/11/2018 00:30	31/10/2018 15:06	31/10/2018 16:25	1,32	3876	5103,40	DIA CRITICO
201810147674	APARECIDA DE GOIANIA	AP13401608	INDEPENDENCIA S1	31/10/2018 15:06	01/11/2018 00:30	31/10/2018 15:06	31/10/2018 16:46	1,67	85	141,67	CHI
201810147674	APARECIDA DE GOIANIA	AP13000051	INDEPENDENCIA S1	31/10/2018 15:06	01/11/2018 00:30	31/10/2018 15:06	31/10/2018 18:00	2,90	2044	5927,60	CHI
201810147674	GOIANIA	AP13000051	INDEPENDENCIA S1	31/10/2018 15:06	01/11/2018 00:30	31/10/2018 15:06	31/10/2018 18:00	2,90	297	861,30	CHI
201810147674	ABADIA DE GOIAS	AO10400758	INDEPENDENCIA S1	31/10/2018 15:06	01/11/2018 00:30	31/10/2018 15:06	31/10/2018 18:02	2,93	83	243,47	CHI
201810147674	ARAGOIANIA	AO10400758	INDEPENDENCIA S1	31/10/2018 15:06	01/11/2018 00:30	31/10/2018 15:06	31/10/2018 18:02	2,93	443	1299,47	CHI
201810147674	GUAPO	AO10400758	INDEPENDENCIA S1	31/10/2018 15:06	01/11/2018 00:30	31/10/2018 15:06	31/10/2018 18:02	2,93	14	41,07	CHI
201810147674	ABADIA DE GOIAS	AO10396192	INDEPENDENCIA S1	31/10/2018 15:06	01/11/2018 00:30	31/10/2018 15:06	31/10/2018 18:17	3,18	1102	3508,03	CHI
201810147674	ARAGOIANIA	AO10396192	INDEPENDENCIA S1	31/10/2018 15:06	01/11/2018 00:30	31/10/2018 15:06	31/10/2018 18:17	3,18	6	19,10	CHI
201810147674	GOIANIA	AO10396192	INDEPENDENCIA S1	31/10/2018 15:06	01/11/2018 00:30	31/10/2018 15:06	31/10/2018 18:17	3,18	8	25,47	CHI
201810147674	ABADIA DE GOIAS	AO10396192	INDEPENDENCIA S1	31/10/2018 15:06	01/11/2018 00:30	31/10/2018 18:20	31/10/2018 18:23	0,05	1102	55,10	CHI
201810147674	ARAGOIANIA	AO10396192	INDEPENDENCIA S1	31/10/2018 15:06	01/11/2018 00:30	31/10/2018 18:20	31/10/2018 18:23	0,05	6	0,30	CHI
201810147674	GOIANIA	AO10396192	INDEPENDENCIA S1	31/10/2018 15:06	01/11/2018 00:30	31/10/2018 18:20	31/10/2018 18:23	0,05	8	0,40	CHI
201810147674	APARECIDA DE GOIANIA	AP10400802	INDEPENDENCIA S1	31/10/2018 15:06	01/11/2018 00:30	31/10/2018 15:06	31/10/2018 18:30	3,40	653	2220,20	CHI
201810147674	ABADIA DE GOIAS	AO10396192	INDEPENDENCIA S1	31/10/2018 15:06	01/11/2018 00:30	31/10/2018 18:32	31/10/2018 19:52	1,33	143	190,67	CHI
201810147674	ARAGOIANIA	AO10396192	INDEPENDENCIA S1	31/10/2018 15:06	01/11/2018 00:30	31/10/2018 18:32	31/10/2018 19:52	1,33	6	8,00	CHI

201810147674	GOIANIA	AO10396192	INDEPENDENCIA S1	31/10/2018 15:06	01/11/2018 00:30	31/10/2018 18:32	31/10/2018 19:52	1,33	8	10,67	CHI
201810147674	ABADIA DE GOIAS	AO12007318LD	INDEPENDENCIA S1	31/10/2018 15:06	01/11/2018 00:30	31/10/2018 18:32	31/10/2018 20:35	2,05	959	1965,95	CHI
201810147674	GOIANIA	AP12160161LD	INDEPENDENCIA S1	31/10/2018 15:06	01/11/2018 00:30	31/10/2018 15:06	31/10/2018 20:50	5,73	250	1433,33	CHI
201810147674	APARECIDA DE GOIANIA	AP12160160	INDEPENDENCIA S1	31/10/2018 15:06	01/11/2018 00:30	31/10/2018 15:06	31/10/2018 21:00	5,90	900	5310,00	CHI
201810147674	GOIANIA	AP12160160	INDEPENDENCIA S1	31/10/2018 15:06	01/11/2018 00:30	31/10/2018 15:06	31/10/2018 21:00	5,90	528	3115,20	CHI
201810147674	APARECIDA DE GOIANIA	AP11160154	INDEPENDENCIA S1	31/10/2018 15:06	01/11/2018 00:30	31/10/2018 15:06	01/11/2018 00:30	9,40	171	1607,40	CHI
201810147689	TRINDADE	O1760214	TRINDADE	31/10/2018 15:09	31/10/2018 16:52	31/10/2018 15:09	31/10/2018 16:09	1,00	4815	4815,00	CHI
201810147689	GOIANIA	TR13124230	TRINDADE	31/10/2018 15:09	31/10/2018 16:52	31/10/2018 15:09	31/10/2018 16:13	1,07	3	3,20	CHI
201810147689	TRINDADE	TR13124230	TRINDADE	31/10/2018 15:09	31/10/2018 16:52	31/10/2018 15:09	31/10/2018 16:13	1,07	12	12,80	CHI
201810147689	GOIANIA	TR13000805	TRINDADE	31/10/2018 15:09	31/10/2018 16:52	31/10/2018 15:09	31/10/2018 16:52	1,72	5	8,58	CHI
201810147689	TRINDADE	TR13000805	TRINDADE	31/10/2018 15:09	31/10/2018 16:52	31/10/2018 15:09	31/10/2018 16:52	1,72	153	262,65	CHI
201810147696	PIRACANJUBA	PJ21194844	ROCHEDO	31/10/2018 15:14	01/11/2018 12:53	31/10/2018 15:14	01/11/2018 12:53	21,65	1	21,65	CHI
201810147698	GOIANIA	10004524878	GOYA S1	31/10/2018 15:16	31/10/2018 17:52	31/10/2018 15:16	31/10/2018 17:52	2,60	1	2,60	CHI
201810147704	APARECIDA DE GOIANIA	200588266	ANHANGUERA	31/10/2018 15:16	31/10/2018 17:03	31/10/2018 15:16	31/10/2018 17:03	1,78	1	1,78	CHI
201810147706	GOIANIA	10946846	FERROVIARIO S1	31/10/2018 15:15	31/10/2018 18:51	31/10/2018 15:15	31/10/2018 18:51	3,60	1	3,60	CHI
201810147711	MONTES CLAROS DE GOIAS	1440021240	IPORA	31/10/2018 15:17	31/10/2018 16:40	31/10/2018 15:17	31/10/2018 16:40	1,38	1	1,38	CHI
201810147712	ALTO PARAISO DE GOIAS	BF12146076	SAO JOAO D ALIANCA	31/10/2018 15:17	31/10/2018 21:11	31/10/2018 15:17	31/10/2018 21:11	5,90	8	47,20	CHI
201810147713	NOVA IGUACU DE GOIAS	NH12232436	SANTA TEREZINHA	31/10/2018 15:18	01/11/2018 05:13	31/10/2018 15:18	01/11/2018 05:13	13,92	19	264,42	CHI
201810147716	ITAGUARU	JA12062993	ITABERAI S1	31/10/2018 15:18	31/10/2018 17:29	31/10/2018 15:18	31/10/2018 17:29	2,18	2	4,37	CHI
201810147716	JARAGUA	JA12062993	ITABERAI S1	31/10/2018 15:18	31/10/2018 17:29	31/10/2018 15:18	31/10/2018 17:29	2,18	2	4,37	CHI
201810147740	GOIANIA	7553282	NEROPOLIS S1	31/10/2018 15:21	31/10/2018 17:13	31/10/2018 15:21	31/10/2018 17:13	1,87	21	39,20	CHI
201810147741	GOIANIA	GN11280923	CARAJAS	31/10/2018 15:18	31/10/2018 17:56	31/10/2018 15:18	31/10/2018 17:56	2,63	172	452,93	CHI
201810147751	APARECIDA DE GOIANIA	AP11095980	INDEPENDENCIA S1	31/10/2018 14:59	31/10/2018 17:20	31/10/2018 14:59	31/10/2018 17:20	2,35	194	455,90	CHI
201810147756	GOIANIA	10001932053	CARAJAS	31/10/2018 15:23	31/10/2018 16:38	31/10/2018 15:23	31/10/2018 16:38	1,25	1	1,25	CHI
201810147760	HIDROLANDIA	HD12058903	ANHANGUERA	31/10/2018 15:01	31/10/2018 17:12	31/10/2018 15:01	31/10/2018 17:12	2,18	172	375,53	CHI
201810147769	GOIATUBA	MR21166348	GOIATUBA S2	31/10/2018 15:25	31/10/2018 19:05	31/10/2018 15:25	31/10/2018 19:05	3,67	1	3,67	CHI
201810147777	CAMPOS BELOS	MA12211609	SAO DOMINGOS	31/10/2018 15:26	01/11/2018 11:48	31/10/2018 15:26	01/11/2018 11:48	20,37	8	162,93	DIA CRITICO
201810147777	MONTE ALEGRE DE GOIAS	MA12211609	SAO DOMINGOS	31/10/2018 15:26	01/11/2018 11:48	31/10/2018 15:26	01/11/2018 11:48	20,37	4	81,47	DIA CRITICO
201810147780	ALTO PARAISO DE GOIAS	BF21129911	FLORES DE GOIAS	31/10/2018 15:26	31/10/2018 19:43	31/10/2018 15:26	31/10/2018 19:43	4,28	1	4,28	DIA CRITICO
201810147789	INHUMAS	10005532688	INHUMAS S2	31/10/2018 15:27	31/10/2018 17:59	31/10/2018 15:27	31/10/2018 17:59	2,53	1	2,53	CHI
201810147792	CAMPINACU	IH12132432	MINACU	31/10/2018 14:36	31/10/2018 19:15	31/10/2018 14:36	31/10/2018 19:15	4,65	20	93,00	DIA CRITICO
201810147792	MINACU	IH12132432	MINACU	31/10/2018 14:36	31/10/2018 19:15	31/10/2018 14:36	31/10/2018 19:15	4,65	112	520,80	DIA CRITICO
201810147795	GOIANIA	GN11131446	ATLANTICO S3	31/10/2018 15:17	31/10/2018 16:50	31/10/2018 15:17	31/10/2018 16:50	1,55	96	148,80	CHI

201810147800	APARECIDA DE GOIANIA	AP21272176	INDEPENDENCIA S1	31/10/2018 15:27	31/10/2018 19:20	31/10/2018 15:27	31/10/2018 19:20	3,88	1	3,88	CHI
201810147802	APARECIDA DE GOIANIA	10027197423	INDEPENDENCIA S2	31/10/2018 15:30	31/10/2018 17:35	31/10/2018 15:30	31/10/2018 17:35	2,08	1	2,08	DIA CRITICO
201810147814	TRINDADE	TR11049498	GOYA S1	31/10/2018 15:26	31/10/2018 18:49	31/10/2018 15:26	31/10/2018 18:49	3,38	106	358,63	CHI
201810147815	FLORES DE GOIAS	FB11242911	FLORES DE GOIAS	31/10/2018 15:31	01/11/2018 16:40	31/10/2018 15:31	01/11/2018 16:40	25,15	3	75,45	DIA CRITICO
201810147823	ITAGUARI	II2300106	ITABERAI S1	31/10/2018 14:20	31/10/2018 16:09	31/10/2018 14:20	31/10/2018 16:09	1,82	5	9,08	CHI
201810147824	GOIANIA	GN11045319	GOYA S2	31/10/2018 15:33	31/10/2018 18:33	31/10/2018 15:33	31/10/2018 18:33	3,00	43	129,00	CHI
201810147835	ITABERAI	IB12000022	ITABERAI S2	31/10/2018 15:34	31/10/2018 19:58	31/10/2018 15:34	31/10/2018 19:58	4,40	247	1086,80	CHI
201810147835	MOSSAMEDES	IB12000022	ITABERAI S2	31/10/2018 15:34	31/10/2018 19:58	31/10/2018 15:34	31/10/2018 19:58	4,40	124	545,60	CHI
201810147839	CABECEIRAS	CW11280728	ITUIQUIRA	31/10/2018 15:33	31/10/2018 18:00	31/10/2018 15:33	31/10/2018 18:00	2,45	1	2,45	CHI
201810147848	NOVA IGUACU DE GOIAS	GG12375656	SANTA TEREZINHA	31/10/2018 15:36	01/11/2018 10:59	31/10/2018 15:36	01/11/2018 10:59	19,38	6	116,30	CHI
201810147848	PILAR DE GOIAS	GG12375656	SANTA TEREZINHA	31/10/2018 15:36	01/11/2018 10:59	31/10/2018 15:36	01/11/2018 10:59	19,38	14	271,37	CHI
201810147855	HIDROLANDIA	HD12028408	CEPAIGO S2	31/10/2018 15:36	31/10/2018 20:08	31/10/2018 15:36	31/10/2018 20:08	4,53	3	13,60	CHI
201810147858	NOVA CRIXAS	NA12158762	NOVA CRIXAS	31/10/2018 15:37	31/10/2018 23:26	31/10/2018 15:37	31/10/2018 23:26	7,82	4	31,27	CHI
201810147885	PIRACANJUBA	PJ21333138	PIRACANJUBA	31/10/2018 15:40	31/10/2018 17:22	31/10/2018 15:40	31/10/2018 17:22	1,70	1	1,70	CHI
201810147893	ABADIA DE GOIAS	TR10396028	TRINDADE	31/10/2018 15:31	31/10/2018 19:46	31/10/2018 15:31	31/10/2018 15:34	0,05	656	32,80	CHI
201810147893	GOIANIA	TR10396028	TRINDADE	31/10/2018 15:31	31/10/2018 19:46	31/10/2018 15:31	31/10/2018 15:34	0,05	29	1,45	CHI
201810147893	TRINDADE	TR10396028	TRINDADE	31/10/2018 15:31	31/10/2018 19:46	31/10/2018 15:31	31/10/2018 15:34	0,05	3239	161,95	CHI
201810147893	TRINDADE	TR10396028	TRINDADE	31/10/2018 15:31	31/10/2018 19:46	31/10/2018 15:35	31/10/2018 17:49	2,23	3059	6831,77	CHI
201810147893	ABADIA DE GOIAS	TR10396028	TRINDADE	31/10/2018 15:31	31/10/2018 19:46	31/10/2018 15:35	31/10/2018 18:25	2,83	543	1538,50	CHI
201810147893	GOIANIA	TR10396028	TRINDADE	31/10/2018 15:31	31/10/2018 19:46	31/10/2018 15:35	31/10/2018 18:25	2,83	29	82,17	CHI
201810147893	TRINDADE	TR10396028	TRINDADE	31/10/2018 15:31	31/10/2018 19:46	31/10/2018 15:35	31/10/2018 18:25	2,83	180	510,00	CHI
201810147893	ABADIA DE GOIAS	TR10396028	TRINDADE	31/10/2018 15:31	31/10/2018 19:46	31/10/2018 15:35	31/10/2018 19:46	4,18	113	472,72	CHI
201810147905	NIQUELANDIA	NQ12280978	URUACU	31/10/2018 15:42	31/10/2018 17:42	31/10/2018 15:42	31/10/2018 17:42	2,00	90	180,00	CHI
201810147907	GOIANIA	8470083	GOYA S1	31/10/2018 15:33	31/10/2018 23:19	31/10/2018 15:33	31/10/2018 23:19	7,77	5238	40681,80	CHI
201810147907	GOIANIA	GN13326149	GOYA S1	31/10/2018 15:33	31/10/2018 23:19	31/10/2018 20:45	31/10/2018 23:19	2,57	1909	4899,77	CHI
201810147908	JARAGUA	70108572	SAO FRANCISCO DE GOIAS	31/10/2018 15:41	31/10/2018 19:37	31/10/2018 15:41	31/10/2018 19:37	3,93	1	3,93	DIA CRITICO
201810147912	ABADIANIA	AN21267918	ANAPOLIS UNIVERSITARIO S2	31/10/2018 15:42	31/10/2018 18:53	31/10/2018 15:42	31/10/2018 18:53	3,18	2	6,37	CHI
201810147917	EDEALINA	ED21031242	PONTALINA	31/10/2018 15:43	01/11/2018 22:20	31/10/2018 15:43	01/11/2018 22:20	30,62	1	30,62	CHI
201810147919	ANAPOLIS	LB12078506	DAIA S1	31/10/2018 15:43	31/10/2018 20:39	31/10/2018 15:43	31/10/2018 20:39	4,93	10	49,33	CHI
201810147919	LEOPOLDO DE BULHOES	LB12078506	DAIA S1	31/10/2018 15:43	31/10/2018 20:39	31/10/2018 15:43	31/10/2018 20:39	4,93	4	19,73	CHI
201810147920	ALTO HORIZONTE	AJ12040664	SANTA TEREZINHA	31/10/2018 15:04	31/10/2018 17:37	31/10/2018 15:04	31/10/2018 17:37	2,55	3	7,65	CHI
201810147920	NOVA IGUACU DE GOIAS	AJ12040664	SANTA TEREZINHA	31/10/2018 15:04	31/10/2018 17:37	31/10/2018 15:04	31/10/2018 17:37	2,55	2	5,10	CHI
201810147926	ALTO PARAISO DE GOIAS	BF12244571	SAO JOAO D ALIANCA	31/10/2018 14:33	31/10/2018 21:06	31/10/2018 14:33	31/10/2018 21:06	6,55	25	163,75	CHI

201810147927	CAMPOS VERDES	VD12181194	SANTA TEREZINHA	31/10/2018 15:44	31/10/2018 19:19	31/10/2018 15:44	31/10/2018 19:19	3,58	5	17,92	CHI
201810147932	GOIANIA	10020974815	CAMPINAS S1	31/10/2018 15:44	31/10/2018 16:59	31/10/2018 15:44	31/10/2018 16:59	1,25	1	1,25	CHI
201810147933	MORRINHOS	150050628	MORRINHOS	31/10/2018 15:45	31/10/2018 17:58	31/10/2018 15:45	31/10/2018 17:58	2,22	1	2,22	CHI
201810147935	APARECIDA DE GOIANIA	AP11045504	INDEPENDENCIA S2	31/10/2018 15:21	31/10/2018 18:10	31/10/2018 15:21	31/10/2018 18:10	2,82	162	456,30	DIA CRITICO
201810147946	JANDAIA	1180022972	PALMEIRAS	31/10/2018 15:46	31/10/2018 19:12	31/10/2018 15:46	31/10/2018 19:12	3,43	1	3,43	CHI
201810147950	MONTES CLAROS DE GOIAS	ME12260033	IPORA	31/10/2018 15:03	01/11/2018 12:42	31/10/2018 15:03	01/11/2018 12:42	21,65	4	86,60	CHI
201810147968	ANICUNS	AC12306938	ANICUNS	31/10/2018 15:49	01/11/2018 15:30	31/10/2018 15:49	01/11/2018 15:30	23,68	3	71,05	CHI
201810147976	APARECIDA DE GOIANIA	AP11165750	INDEPENDENCIA S2	31/10/2018 15:44	31/10/2018 17:22	31/10/2018 15:44	31/10/2018 17:22	1,63	155	253,17	DIA CRITICO
201810147983	CAIAPONIA	CP12119577	CAIAPONIA	31/10/2018 15:51	01/11/2018 00:28	31/10/2018 15:51	01/11/2018 00:28	8,62	65	560,08	CHI
201810147983	DOVERLANDIA	CP12119577	CAIAPONIA	31/10/2018 15:51	01/11/2018 00:28	31/10/2018 15:51	01/11/2018 00:28	8,62	7	60,32	CHI
201810147984	GUAPO	00750214	GUAPO	31/10/2018 15:36	31/10/2018 21:00	31/10/2018 15:36	31/10/2018 18:21	2,75	1440	3960,00	CHI
201810147984	ARAGOIANIA	GA13000003	GUAPO	31/10/2018 15:36	31/10/2018 21:00	31/10/2018 15:36	31/10/2018 19:13	3,62	32	115,73	CHI
201810147984	GUAPO	GA13000003	GUAPO	31/10/2018 15:36	31/10/2018 21:00	31/10/2018 15:36	31/10/2018 19:13	3,62	2287	8271,32	CHI
201810147984	VARJAO	GA13000003	GUAPO	31/10/2018 15:36	31/10/2018 21:00	31/10/2018 15:36	31/10/2018 19:13	3,62	12	43,40	CHI
201810147984	ABADIA DE GOIAS	GA13291576	GUAPO	31/10/2018 15:36	31/10/2018 21:00	31/10/2018 15:36	31/10/2018 21:00	5,40	152	820,80	CHI
201810147984	GUAPO	GA13291576	GUAPO	31/10/2018 15:36	31/10/2018 21:00	31/10/2018 15:36	31/10/2018 21:00	5,40	322	1738,80	CHI
201810147984	TRINDADE	GA13291576	GUAPO	31/10/2018 15:36	31/10/2018 21:00	31/10/2018 15:36	31/10/2018 21:00	5,40	4	21,60	CHI
201810147986	MONTES CLAROS DE GOIAS	ME21140034	IPORA	31/10/2018 15:52	01/11/2018 23:02	31/10/2018 15:52	01/11/2018 23:02	31,17	1	31,17	CHI
201810147991	TRINDADE	TR12001811	GOYA S1	31/10/2018 15:34	31/10/2018 19:07	31/10/2018 15:34	31/10/2018 19:07	3,55	24	85,20	CHI
201810148003	CAMPOS BELOS	820016226	SAO DOMINGOS	31/10/2018 15:51	01/11/2018 12:11	31/10/2018 15:51	01/11/2018 12:11	20,33	1	20,33	DIA CRITICO
201810148007	GOIANIRA	GR21209223	GOIANIRA	31/10/2018 15:53	31/10/2018 20:33	31/10/2018 15:53	31/10/2018 20:33	4,67	1	4,67	CHI
201810148014	SAO LUIS DE MONTES BELOS	SL21003642	SAO LUIZ DOS MONTES BELOS	31/10/2018 15:54	31/10/2018 17:50	31/10/2018 15:54	31/10/2018 17:50	1,93	1	1,93	CHI
201810148030	FLORES DE GOIAS	FB11211474	FLORES DE GOIAS	31/10/2018 15:56	01/11/2018 16:30	31/10/2018 15:56	01/11/2018 16:30	24,57	3	73,70	DIA CRITICO
201810148044	MUNDO NOVO DE GOIAS	MH12035583	NOVA CRIXAS	31/10/2018 15:57	01/11/2018 13:08	31/10/2018 15:57	01/11/2018 13:08	21,18	12	254,20	CHI
201810148045	PORANGATU	840123991	PORANGATU	31/10/2018 15:56	31/10/2018 17:28	31/10/2018 15:56	31/10/2018 17:28	1,53	1	1,53	CHI
201810148050	MAMBAI	MB11046226	IACIARA S2	31/10/2018 15:58	31/10/2018 17:40	31/10/2018 15:58	31/10/2018 17:40	1,70	140	238,00	CHI
201810148052	ALTO PARAISO DE GOIAS	BF10395392	SAO JOAO D ALIANCA	31/10/2018 14:39	01/11/2018 12:45	31/10/2018 14:39	31/10/2018 16:29	1,83	492	902,00	CHI
201810148052	ALTO PARAISO DE GOIAS	BF10395392	SAO JOAO D ALIANCA	31/10/2018 14:39	01/11/2018 12:45	31/10/2018 16:34	31/10/2018 16:47	0,22	495	107,25	CHI
201810148052	ALTO PARAISO DE GOIAS	BF10400725	NIQUELANDIA	31/10/2018 14:39	01/11/2018 12:45	31/10/2018 14:39	31/10/2018 17:00	2,35	12	28,20	DIA CRITICO
201810148052	COLINAS DO SUL	BF10400725	NIQUELANDIA	31/10/2018 14:39	01/11/2018 12:45	31/10/2018 14:39	31/10/2018 17:00	2,35	1126	2646,10	DIA CRITICO
201810148052	NIQUELANDIA	BF10400725	NIQUELANDIA	31/10/2018 14:39	01/11/2018 12:45	31/10/2018 14:39	31/10/2018 17:00	2,35	403	947,05	DIA CRITICO
201810148052	SAO JOAO D ALIANCA	BF10400725	NIQUELANDIA	31/10/2018 14:39	01/11/2018 12:45	31/10/2018 14:39	31/10/2018 17:00	2,35	1	2,35	DIA CRITICO
201810148052	ALTO PARAISO DE GOIAS	BF10400725	SAO JOAO D ALIANCA	31/10/2018 14:39	01/11/2018 12:45	31/10/2018 14:39	31/10/2018 17:00	2,35	20	47,00	CHI

201810148052	CAVALCANTE	BF10400725	SAO JOAO D ALIANCA	31/10/2018 14:39	01/11/2018 12:45	31/10/2018 14:39	31/10/2018 17:00	2,35	53	124,55	CHI
201810148052	COLINAS DO SUL	BF10400725	SAO JOAO D ALIANCA	31/10/2018 14:39	01/11/2018 12:45	31/10/2018 14:39	31/10/2018 17:00	2,35	66	155,10	CHI
201810148052	NIQUELANDIA	BF10400725	SAO JOAO D ALIANCA	31/10/2018 14:39	01/11/2018 12:45	31/10/2018 14:39	31/10/2018 17:00	2,35	4	9,40	CHI
201810148052	CAVALCANTE	TI13340351	MINACU	31/10/2018 14:39	01/11/2018 12:45	31/10/2018 14:39	31/10/2018 20:49	6,17	64	394,67	DIA CRITICO
201810148052	COLINAS DO SUL	TI13340351	MINACU	31/10/2018 14:39	01/11/2018 12:45	31/10/2018 14:39	31/10/2018 20:49	6,17	400	2466,67	DIA CRITICO
201810148052	URUACU	TI13340351	MINACU	31/10/2018 14:39	01/11/2018 12:45	31/10/2018 14:39	31/10/2018 20:49	6,17	1	6,17	DIA CRITICO
201810148052	CAVALCANTE	TI10400730	MINACU	31/10/2018 14:39	01/11/2018 12:45	31/10/2018 22:48	31/10/2018 22:54	0,10	64	6,40	DIA CRITICO
201810148052	COLINAS DO SUL	TI10400730	MINACU	31/10/2018 14:39	01/11/2018 12:45	31/10/2018 22:48	31/10/2018 22:54	0,10	197	19,70	DIA CRITICO
201810148052	COLINAS DO SUL	NQ10383169	NIQUELANDIA	31/10/2018 14:39	01/11/2018 12:45	31/10/2018 20:49	31/10/2018 23:02	2,22	1108	2456,07	DIA CRITICO
201810148052	ALTO PARAISO DE GOIAS	NQ10383169	SAO JOAO D ALIANCA	31/10/2018 14:39	01/11/2018 12:45	31/10/2018 20:49	31/10/2018 23:02	2,22	517	1146,02	CHI
201810148052	CAVALCANTE	NQ10383169	SAO JOAO D ALIANCA	31/10/2018 14:39	01/11/2018 12:45	31/10/2018 20:49	31/10/2018 23:02	2,22	53	117,48	CHI
201810148052	COLINAS DO SUL	NQ10383169	SAO JOAO D ALIANCA	31/10/2018 14:39	01/11/2018 12:45	31/10/2018 20:49	31/10/2018 23:02	2,22	68	150,73	CHI
201810148052	NIQUELANDIA	NQ10383169	SAO JOAO D ALIANCA	31/10/2018 14:39	01/11/2018 12:45	31/10/2018 20:49	31/10/2018 23:02	2,22	4	8,87	CHI
201810148052	CAVALCANTE	TI10400730	MINACU	31/10/2018 14:39	01/11/2018 12:45	31/10/2018 22:59	31/10/2018 23:02	0,05	64	3,20	DIA CRITICO
201810148052	COLINAS DO SUL	TI10400730	MINACU	31/10/2018 14:39	01/11/2018 12:45	31/10/2018 22:59	31/10/2018 23:02	0,05	197	9,85	DIA CRITICO
201810148052	ALTO PARAISO DE GOIAS	NQ10383169	NIQUELANDIA	31/10/2018 14:39	01/11/2018 12:45	31/10/2018 20:49	31/10/2018 23:27	2,63	12	31,60	DIA CRITICO
201810148052	COLINAS DO SUL	NQ10383169	NIQUELANDIA	31/10/2018 14:39	01/11/2018 12:45	31/10/2018 20:49	31/10/2018 23:27	2,63	18	47,40	DIA CRITICO
201810148052	NIQUELANDIA	NQ10383169	NIQUELANDIA	31/10/2018 14:39	01/11/2018 12:45	31/10/2018 20:49	31/10/2018 23:27	2,63	403	1061,23	DIA CRITICO
201810148052	SAO JOAO D ALIANCA	NQ10383169	NIQUELANDIA	31/10/2018 14:39	01/11/2018 12:45	31/10/2018 20:49	31/10/2018 23:27	2,63	1	2,63	DIA CRITICO
201810148052	CAVALCANTE	TI10400730	MINACU	31/10/2018 14:39	01/11/2018 12:45	31/10/2018 23:28	31/10/2018 23:33	0,08	64	5,33	DIA CRITICO
201810148052	COLINAS DO SUL	TI10400730	MINACU	31/10/2018 14:39	01/11/2018 12:45	31/10/2018 23:28	31/10/2018 23:33	0,08	197	16,42	DIA CRITICO
201810148052	COLINAS DO SUL	TI10400730	NIQUELANDIA	31/10/2018 14:39	01/11/2018 12:45	31/10/2018 23:28	31/10/2018 23:33	0,08	1108	92,33	DIA CRITICO
201810148052	ALTO PARAISO DE GOIAS	TI10400730	SAO JOAO D ALIANCA	31/10/2018 14:39	01/11/2018 12:45	31/10/2018 23:28	31/10/2018 23:33	0,08	517	43,08	CHI
201810148052	CAVALCANTE	TI10400730	SAO JOAO D ALIANCA	31/10/2018 14:39	01/11/2018 12:45	31/10/2018 23:28	31/10/2018 23:33	0,08	53	4,42	CHI
201810148052	COLINAS DO SUL	TI10400730	SAO JOAO D ALIANCA	31/10/2018 14:39	01/11/2018 12:45	31/10/2018 23:28	31/10/2018 23:33	0,08	68	5,67	CHI
201810148052	NIQUELANDIA	TI10400730	SAO JOAO D ALIANCA	31/10/2018 14:39	01/11/2018 12:45	31/10/2018 23:28	31/10/2018 23:33	0,08	4	0,33	CHI
201810148052	ALTO PARAISO DE GOIAS	NQ10383169	NIQUELANDIA	31/10/2018 14:39	01/11/2018 12:45	31/10/2018 23:28	01/11/2018 03:33	4,08	12	49,00	DIA CRITICO
201810148052	NIQUELANDIA	NQ10383169	NIQUELANDIA	31/10/2018 14:39	01/11/2018 12:45	31/10/2018 23:28	01/11/2018 03:33	4,08	201	820,75	DIA CRITICO
201810148052	SAO JOAO D ALIANCA	NQ10383169	NIQUELANDIA	31/10/2018 14:39	01/11/2018 12:45	31/10/2018 23:28	01/11/2018 03:33	4,08	1	4,08	DIA CRITICO
201810148052	NIQUELANDIA	NQ13098967	NIQUELANDIA	31/10/2018 14:39	01/11/2018 12:45	31/10/2018 23:28	01/11/2018 05:16	5,80	13	75,40	DIA CRITICO
201810148052	NIQUELANDIA	NQ13342157	NIQUELANDIA	31/10/2018 14:39	01/11/2018 12:45	31/10/2018 23:28	01/11/2018 08:36	9,13	62	566,27	DIA CRITICO
201810148052	COLINAS DO SUL	NQ13098969	NIQUELANDIA	31/10/2018 14:39	01/11/2018 12:45	31/10/2018 23:28	01/11/2018 11:26	11,97	2	23,93	DIA CRITICO
201810148052	NIQUELANDIA	NQ13098969	NIQUELANDIA	31/10/2018 14:39	01/11/2018 12:45	31/10/2018 23:28	01/11/2018 11:26	11,97	5	59,83	DIA CRITICO

201810148052	COLINAS DO SUL	TI13300141	NIQUELANDIA	31/10/2018 14:39	01/11/2018 12:45	31/10/2018 23:28	01/11/2018 12:09	12,68	12	152,20	DIA CRITICO
201810148052	COLINAS DO SUL	TI12397518	NIQUELANDIA	31/10/2018 14:39	01/11/2018 12:45	31/10/2018 23:28	01/11/2018 12:45	13,28	4	53,13	DIA CRITICO
201810148052	NIQUELANDIA	TI12397518	NIQUELANDIA	31/10/2018 14:39	01/11/2018 12:45	31/10/2018 23:28	01/11/2018 12:45	13,28	122	1620,57	DIA CRITICO
201810148062	CAMPINORTE	MQ21156178	MARA ROSA	31/10/2018 16:00	01/11/2018 10:33	31/10/2018 16:00	01/11/2018 10:33	18,55	1	18,55	CHI
201810148065	ITUMBIARA	IT21304262	ITUMBIARA NOVA	31/10/2018 16:01	31/10/2018 18:31	31/10/2018 16:01	31/10/2018 18:31	2,50	1	2,50	CHI
201810148074	BONOPOLIS	BX12079321	SAO MIGUEL DO ARAGUAIA	31/10/2018 15:45	31/10/2018 18:18	31/10/2018 15:45	31/10/2018 18:18	2,55	58	147,90	DIA CRITICO
201810148082	GOIANIA	11205775	REAL S1	31/10/2018 16:03	31/10/2018 17:35	31/10/2018 16:03	31/10/2018 17:35	1,53	1	1,53	CHI
201810148087	RIO VERDE	630513223	CABRIUVA S1	31/10/2018 16:03	31/10/2018 18:51	31/10/2018 16:03	31/10/2018 18:51	2,80	1	2,80	CHI
201810148089	CAMPOS VERDES	VD12251082	SANTA TEREZINHA	31/10/2018 15:30	31/10/2018 18:13	31/10/2018 15:30	31/10/2018 18:13	2,72	4	10,87	CHI
201810148089	SANTA TEREZINHA DE GOIAS	VD12251082	SANTA TEREZINHA	31/10/2018 15:30	31/10/2018 18:13	31/10/2018 15:30	31/10/2018 18:13	2,72	17	46,18	CHI
201810148090	GOIANIA	10005914440	CARAJAS	31/10/2018 16:04	01/11/2018 12:36	31/10/2018 16:04	01/11/2018 12:36	20,53	1	20,53	CHI
201810148093	SAO JOAO D ALIANCA	JL12144641	SAO JOAO D ALIANCA	31/10/2018 15:39	02/11/2018 08:42	31/10/2018 15:39	02/11/2018 08:42	41,05	6	246,30	CHI
201810148097	OURO VERDE DE GOIAS	OV12384198	NEROPOLIS S1	31/10/2018 16:05	01/11/2018 10:25	31/10/2018 16:05	01/11/2018 10:25	18,33	3	55,00	CHI
201810148122	CATALAO	00340254	CATALAO S2	31/10/2018 16:14	31/10/2018 20:16	31/10/2018 16:14	31/10/2018 16:20	0,10	12447	1244,70	DIA CRITICO
201810148122	CATALAO	00340254	CATALAO S2	31/10/2018 16:14	31/10/2018 20:16	31/10/2018 16:24	31/10/2018 16:51	0,45	4128	1857,60	DIA CRITICO
201810148122	CATALAO	00340254	CATALAO S2	31/10/2018 16:14	31/10/2018 20:16	31/10/2018 16:52	31/10/2018 18:32	1,67	1055	1758,33	DIA CRITICO
201810148122	CATALAO	CT13237033	CATALAO S2	31/10/2018 16:14	31/10/2018 20:16	31/10/2018 16:24	31/10/2018 19:41	3,28	2524	8287,13	DIA CRITICO
201810148122	CATALAO	CT13237033	CATALAO S2	31/10/2018 16:14	31/10/2018 20:16	31/10/2018 16:52	31/10/2018 19:41	2,82	541	1523,82	DIA CRITICO
201810148122	CATALAO	CT13203190	CATALAO S2	31/10/2018 16:14	31/10/2018 20:16	31/10/2018 16:24	31/10/2018 19:50	3,43	2117	7268,37	DIA CRITICO
201810148122	CATALAO	CT13203190	CATALAO S2	31/10/2018 16:14	31/10/2018 20:16	31/10/2018 16:52	31/10/2018 19:50	2,97	1005	2981,50	DIA CRITICO
201810148122	CATALAO	CT13042403	CATALAO S2	31/10/2018 16:14	31/10/2018 20:16	31/10/2018 16:24	31/10/2018 20:16	3,87	3678	14221,60	DIA CRITICO
201810148122	CATALAO	CT13042403	CATALAO S2	31/10/2018 16:14	31/10/2018 20:16	31/10/2018 16:52	31/10/2018 20:16	3,40	1527	5191,80	DIA CRITICO
201810148123	ALTO PARAISO DE GOIAS	TE12096371	FLORES DE GOIAS	31/10/2018 16:32	31/10/2018 21:41	31/10/2018 16:32	31/10/2018 21:41	5,15	2	10,30	DIA CRITICO
201810148123	TERESINA DE GOIAS	TE12096371	FLORES DE GOIAS	31/10/2018 16:32	31/10/2018 21:41	31/10/2018 16:32	31/10/2018 21:41	5,15	2	10,30	DIA CRITICO
201810148153	MONTIVIDIU DO NORTE	PO10396207	PORANGATU	31/10/2018 17:20	01/11/2018 10:20	31/10/2018 17:20	31/10/2018 17:23	0,05	6	0,30	CHI
201810148153	PORANGATU	PO10396207	PORANGATU	31/10/2018 17:20	01/11/2018 10:20	31/10/2018 17:20	31/10/2018 17:23	0,05	442	22,10	CHI
201810148153	PORANGATU	PO10396207	PORANGATU	31/10/2018 17:20	01/11/2018 10:20	31/10/2018 17:24	31/10/2018 20:41	3,28	30	98,50	CHI
201810148153	PORANGATU	PO10396207	PORANGATU	31/10/2018 17:20	01/11/2018 10:20	31/10/2018 23:48	01/11/2018 02:29	2,68	30	80,50	CHI
201810148153	PORANGATU	PO13102915	PORANGATU	31/10/2018 17:20	01/11/2018 10:20	31/10/2018 17:24	01/11/2018 03:51	10,45	127	1327,15	CHI
201810148153	PORANGATU	PO13102915	PORANGATU	31/10/2018 17:20	01/11/2018 10:20	31/10/2018 17:24	01/11/2018 09:50	16,43	8	131,47	CHI
201810148153	MONTIVIDIU DO NORTE	PO13102930	PORANGATU	31/10/2018 17:20	01/11/2018 10:20	31/10/2018 17:24	01/11/2018 10:20	16,93	6	101,60	CHI
201810148153	PORANGATU	PO13102930	PORANGATU	31/10/2018 17:20	01/11/2018 10:20	31/10/2018 17:24	01/11/2018 10:20	16,93	277	4690,53	CHI
201810148159	VILA BOA	VB21317509	IACIARA S2	31/10/2018 18:01	03/11/2018 09:21	31/10/2018 18:01	03/11/2018 09:21	63,33	1	63,33	CHI

201810148164	CATALAO	00340234	CATALAO S2	31/10/2018 18:16	31/10/2018 22:38	31/10/2018 18:16	31/10/2018 19:07	0,85	5589	4750,65	DIA CRITICO
201810148164	CATALAO	CT13000014	CATALAO S2	31/10/2018 18:16	31/10/2018 22:38	31/10/2018 18:16	31/10/2018 21:32	3,27	511	1669,27	DIA CRITICO
201810148164	CATALAO	CT12000044LD	CATALAO S2	31/10/2018 18:16	31/10/2018 22:38	31/10/2018 18:16	31/10/2018 22:38	4,37	720	3144,00	DIA CRITICO
201810148193	GOIANESIA	GE12321377	GOIANESIA S2	31/10/2018 18:29	31/10/2018 22:25	31/10/2018 18:29	31/10/2018 22:25	3,93	16	62,93	CHI
201810148193	VILA PROPICIO	GE12321377	GOIANESIA S2	31/10/2018 18:29	31/10/2018 22:25	31/10/2018 18:29	31/10/2018 22:25	3,93	9	35,40	CHI
201810148199	MORRINHOS	MR13316632	VICENTINOPOLIS	01/11/2018 06:04	01/11/2018 09:38	01/11/2018 06:04	01/11/2018 06:07	0,05	54	2,70	CHI
201810148199	MORRINHOS	7779592	VICENTINOPOLIS	01/11/2018 06:04	01/11/2018 09:38	01/11/2018 06:04	01/11/2018 08:43	2,65	1	2,65	CHI
201810148199	MORRINHOS	MR13000025	MORRINHOS	01/11/2018 06:04	01/11/2018 09:38	01/11/2018 09:11	01/11/2018 09:38	0,45	57	25,65	CHI
201810148200	COCALZINHO DE GOIAS	ZN12330878	AGUAS LINDAS DE GOIAS S2	31/10/2018 22:55	01/11/2018 11:00	31/10/2018 22:55	31/10/2018 23:20	0,42	162	67,50	CHI
201810148200	COCALZINHO DE GOIAS	ZN11330877	AGUAS LINDAS DE GOIAS S2	31/10/2018 22:55	01/11/2018 11:00	31/10/2018 23:21	01/11/2018 11:00	11,65	74	862,10	CHI
201810148207	INHUMAS	10006450073	INHUMAS S2	31/10/2018 16:06	31/10/2018 18:37	31/10/2018 16:06	31/10/2018 18:37	2,52	1	2,52	CHI
201810148211	ALVORADA DO NORTE	FB12143258	IACIARA S2	31/10/2018 16:07	31/10/2018 19:29	31/10/2018 16:07	31/10/2018 19:29	3,37	29	97,63	CHI
201810148211	FLORES DE GOIAS	FB12143258	IACIARA S2	31/10/2018 16:07	31/10/2018 19:29	31/10/2018 16:07	31/10/2018 19:29	3,37	25	84,17	CHI
201810148222	PIRACANJUBA	PJ11160392	ROCHEDO	31/10/2018 15:27	31/10/2018 20:35	31/10/2018 15:27	31/10/2018 20:35	5,13	90	462,00	CHI
201810148224	ABADIA DE GOIAS	GN12057373	CARAJAS	31/10/2018 16:07	31/10/2018 22:19	31/10/2018 16:07	31/10/2018 22:19	6,20	9	55,80	CHI
201810148226	SANTA CRUZ DE GOIAS	CN21152763	CALDAS NOVAS S1	31/10/2018 16:08	31/10/2018 19:30	31/10/2018 16:08	31/10/2018 19:30	3,37	1	3,37	CHI
201810148233	APARECIDA DE GOIANIA	AP12395806	INDEPENDENCIA S2	31/10/2018 16:08	31/10/2018 17:36	31/10/2018 16:08	31/10/2018 17:36	1,47	316	463,47	DIA CRITICO
201810148235	CAMPINACU	UC12239716	PORANGATU	31/10/2018 16:09	31/10/2018 17:25	31/10/2018 16:09	31/10/2018 17:25	1,27	35	44,33	CHI
201810148236	VIANOPOLIS	OZ21372386	VIANOPOLIS	31/10/2018 16:09	03/11/2018 09:17	31/10/2018 16:09	03/11/2018 09:17	65,13	1	65,13	CHI
201810148246	RIO VERDE	10019738275	RIO VERDE S1	31/10/2018 16:08	31/10/2018 17:40	31/10/2018 16:08	31/10/2018 17:40	1,53	1	1,53	CHI
201810148251	RIO VERDE	10008815940	RIO VERDE S1	31/10/2018 16:12	31/10/2018 16:59	31/10/2018 16:12	31/10/2018 16:59	0,78	1	0,78	CHI
201810148257	APARECIDA DE GOIANIA	AO12117265	GUAPO	31/10/2018 15:49	01/11/2018 05:46	31/10/2018 15:49	01/11/2018 05:45	13,93	1	13,93	CHI
201810148257	ARAGOIANIA	AO12117265	GUAPO	31/10/2018 15:49	01/11/2018 05:46	31/10/2018 15:49	01/11/2018 05:45	13,93	239	3330,07	CHI
201810148257	ARAGOIANIA	AO11117266	GUAPO	31/10/2018 15:49	01/11/2018 05:46	31/10/2018 15:49	01/11/2018 05:46	13,95	24	334,80	CHI
201810148260	CRISTALINA	KR12219641	CRISTALINA S1	31/10/2018 16:03	31/10/2018 18:30	31/10/2018 16:03	31/10/2018 17:05	1,03	146	150,87	CHI
201810148260	CRISTALINA	KR11219642	CRISTALINA S1	31/10/2018 16:03	31/10/2018 18:30	31/10/2018 16:03	31/10/2018 18:30	2,45	109	267,05	CHI
201810148266	SILVANIA	SV12084550	VIANOPOLIS	31/10/2018 15:04	31/10/2018 20:41	31/10/2018 15:04	31/10/2018 20:41	5,62	46	258,37	CHI
201810148276	PILAR DE GOIAS	GG12341686	SANTA TEREZINHA	31/10/2018 16:16	31/10/2018 19:38	31/10/2018 16:16	31/10/2018 19:38	3,37	2	6,73	CHI
201810148277	APARECIDA DE GOIANIA	AP11205659	INDEPENDENCIA S1	31/10/2018 16:03	31/10/2018 18:23	31/10/2018 16:03	31/10/2018 18:23	2,33	122	284,67	CHI
201810148282	URUACU	UR21243611	URUACU	31/10/2018 16:16	01/11/2018 12:09	31/10/2018 16:16	31/10/2018 21:48	5,53	1	5,53	CHI
201810148282	NOVA IGUACU DE GOIAS	UR13375667	URUACU	31/10/2018 16:16	01/11/2018 12:09	31/10/2018 21:40	31/10/2018 21:48	0,13	21	2,80	CHI
201810148282	PILAR DE GOIAS	UR13375667	URUACU	31/10/2018 16:16	01/11/2018 12:09	31/10/2018 21:40	31/10/2018 21:48	0,13	1	0,13	CHI
201810148282	URUACU	UR13375667	URUACU	31/10/2018 16:16	01/11/2018 12:09	31/10/2018 21:40	31/10/2018 21:48	0,13	875	116,67	CHI

201810148282	URUACU	UR13000020	URUACU	31/10/2018 16:16	01/11/2018 12:09	31/10/2018 22:13	31/10/2018 22:25	0,20	14	2,80	CHI
201810148282	URUACU	20119548	URUACU	31/10/2018 16:16	01/11/2018 12:09	31/10/2018 22:25	01/11/2018 11:59	13,57	1	13,57	CHI
201810148282	URUACU	UR12317135	URUACU	31/10/2018 16:16	01/11/2018 12:09	31/10/2018 22:25	01/11/2018 12:09	13,73	6	82,40	CHI
201810148293	CAMPINORTE	MQ12208521	MARA ROSA	31/10/2018 16:18	31/10/2018 21:15	31/10/2018 16:18	31/10/2018 21:15	4,95	1	4,95	CHI
201810148293	MARA ROSA	MQ12208521	MARA ROSA	31/10/2018 16:18	31/10/2018 21:15	31/10/2018 16:18	31/10/2018 21:15	4,95	1	4,95	CHI
201810148297	APARECIDA DE GOIANIA	AP11045139	ANHANGUERA	31/10/2018 15:39	31/10/2018 17:35	31/10/2018 15:39	31/10/2018 17:35	1,93	124	239,73	CHI
201810148298	SANTA TEREZINHA DE GOIAS	SG12242338	SANTA TEREZINHA	31/10/2018 16:03	31/10/2018 19:44	31/10/2018 16:03	31/10/2018 19:44	3,68	14	51,57	CHI
201810148312	MORRINHOS	MR12204553	MORRINHOS	31/10/2018 15:48	31/10/2018 20:34	31/10/2018 15:48	31/10/2018 20:34	4,77	30	143,00	CHI
201810148319	JARAGUA	SF12273284	SAO FRANCISCO DE GOIAS	31/10/2018 16:20	31/10/2018 17:41	31/10/2018 16:20	31/10/2018 17:41	1,35	1	1,35	DIA CRITICO
201810148319	SAO FRANCISCO DE GOIAS	SF12273284	SAO FRANCISCO DE GOIAS	31/10/2018 16:20	31/10/2018 17:41	31/10/2018 16:20	31/10/2018 17:41	1,35	15	20,25	DIA CRITICO
201810148335	GAMELEIRA DE GOIAS	AN11205857	DAIA S2	31/10/2018 16:23	01/11/2018 12:40	31/10/2018 16:23	01/11/2018 12:40	20,28	42	851,90	CHI
201810148343	PILAR DE GOIAS	GG12094182	SANTA TEREZINHA	31/10/2018 16:24	01/11/2018 12:03	31/10/2018 16:24	01/11/2018 12:03	19,65	1	19,65	CHI
201810148345	APARECIDA DE GOIANIA	AP11188613	INDEPENDENCIA S2	31/10/2018 16:22	31/10/2018 18:54	31/10/2018 16:22	31/10/2018 18:54	2,53	48	121,60	DIA CRITICO
201810148347	PORANGATU	PO12239639	MARA ROSA	31/10/2018 15:27	31/10/2018 18:45	31/10/2018 15:27	31/10/2018 18:45	3,30	29	95,70	CHI
201810148350	MARA ROSA	MQ21338231	MARA ROSA	31/10/2018 16:24	01/11/2018 09:27	31/10/2018 16:24	01/11/2018 09:27	17,05	1	17,05	CHI
201810148358	RIO VERDE	10002673884	CABRIUVA S1	31/10/2018 16:23	31/10/2018 18:03	31/10/2018 16:23	31/10/2018 18:03	1,67	1	1,67	CHI
201810148359	GOIANIRA	GR11343281	MEIA PONTE	31/10/2018 15:49	31/10/2018 17:14	31/10/2018 15:49	31/10/2018 17:14	1,42	237	335,75	CHI
201810148376	NIQUELANDIA	NQ12371848	BARRO ALTO	31/10/2018 16:26	31/10/2018 23:42	31/10/2018 16:26	31/10/2018 23:42	7,27	25	181,67	CHI
201810148379	HIDROLANDIA	HD21000232	CEPAIGO S2	31/10/2018 16:26	01/11/2018 06:16	31/10/2018 16:26	01/11/2018 06:16	13,83	1	13,83	CHI
201810148381	GOIANIA	GN11000675	GOIANIA LESTE S1	31/10/2018 15:57	31/10/2018 18:30	31/10/2018 15:57	31/10/2018 18:30	2,55	47	119,85	CHI
201810148385	SAO DOMINGOS	SD21256744	SAO DOMINGOS	31/10/2018 16:26	31/10/2018 18:53	31/10/2018 16:26	31/10/2018 18:53	2,45	1	2,45	DIA CRITICO
201810148400	BONOPOLIS	BX12263014	SAO MIGUEL DO ARAGUAIA	31/10/2018 16:29	31/10/2018 23:43	31/10/2018 16:29	31/10/2018 23:43	7,23	4	28,93	DIA CRITICO
201810148402	IVOLANDIA	MO12165608	IPORA	31/10/2018 16:29	31/10/2018 19:45	31/10/2018 16:29	31/10/2018 19:45	3,27	19	62,07	CHI
201810148402	MOIPORA	MO12165608	IPORA	31/10/2018 16:29	31/10/2018 19:45	31/10/2018 16:29	31/10/2018 19:45	3,27	1	3,27	CHI
201810148403	MARA ROSA	MQ12380741	SANTA TEREZINHA	31/10/2018 16:29	02/11/2018 14:20	31/10/2018 16:29	02/11/2018 14:20	45,85	12	550,20	CHI
201810148417	SANTA RITA DO NOVO DESTINO	BA12152774	BARRO ALTO	31/10/2018 16:29	01/11/2018 12:46	31/10/2018 16:29	31/10/2018 19:40	3,18	44	140,07	CHI
201810148417	SANTA RITA DO NOVO DESTINO	BA12152774	BARRO ALTO	31/10/2018 16:29	01/11/2018 12:46	31/10/2018 16:29	01/11/2018 12:46	20,28	27	547,65	CHI
201810148422	CAMPINACU	UC12239756	PORANGATU	31/10/2018 16:31	01/11/2018 10:35	31/10/2018 16:31	01/11/2018 09:50	17,32	10	173,17	CHI
201810148422	CAMPINACU	UC12312614	PORANGATU	31/10/2018 16:31	01/11/2018 10:35	31/10/2018 16:31	01/11/2018 10:35	18,07	8	144,53	CHI
201810148425	MUNDO NOVO DE GOIAS	MH12391965	NOVA CRIXAS	31/10/2018 16:17	31/10/2018 18:58	31/10/2018 16:17	31/10/2018 18:58	2,68	12	32,20	CHI
201810148431	TRINDADE	TR11110905	GOYA S2	31/10/2018 16:21	01/11/2018 03:34	31/10/2018 16:21	01/11/2018 03:34	11,22	145	1626,42	CHI
201810148436	CAMPINORTE	MQ12390470	MARA ROSA	31/10/2018 16:31	31/10/2018 19:22	31/10/2018 16:31	31/10/2018 19:22	2,85	1	2,85	CHI
201810148436	MARA ROSA	MQ12390470	MARA ROSA	31/10/2018 16:31	31/10/2018 19:22	31/10/2018 16:31	31/10/2018 19:22	2,85	3	8,55	CHI

201810148443	CRISTALINA	KR21228857	CRISTALINA S2	31/10/2018 16:32	31/10/2018 20:21	31/10/2018 16:32	31/10/2018 20:21	3,82	1	3,82	CHI
201810148450	CAMPOS VERDES	VD12243626	SANTA TEREZINHA	31/10/2018 16:33	01/11/2018 16:46	31/10/2018 16:33	01/11/2018 09:55	17,37	3	52,10	CHI
201810148450	CAMPOS VERDES	VD12253114LD	SANTA TEREZINHA	31/10/2018 16:33	01/11/2018 16:46	31/10/2018 16:33	01/11/2018 12:20	19,78	3	59,35	CHI
201810148450	CAMPOS VERDES	VD12390436	SANTA TEREZINHA	31/10/2018 16:33	01/11/2018 16:46	31/10/2018 16:33	01/11/2018 14:25	21,87	4	87,47	CHI
201810148450	CAMPOS VERDES	VD12253108	SANTA TEREZINHA	31/10/2018 16:33	01/11/2018 16:46	31/10/2018 16:33	01/11/2018 15:49	23,27	6	139,60	CHI
201810148450	CAMPOS VERDES	VD12253100LD	SANTA TEREZINHA	31/10/2018 16:33	01/11/2018 16:46	31/10/2018 16:33	01/11/2018 16:46	24,22	4	96,87	CHI
201810148463	IACIARA	IA12242614	IACIARA S1	31/10/2018 16:36	31/10/2018 18:27	31/10/2018 16:36	31/10/2018 18:27	1,85	2	3,70	CHI
201810148464	COCALZINHO DE GOIAS	ZN12330878	AGUAS LINDAS DE GOIAS S2	31/10/2018 16:36	31/10/2018 21:59	31/10/2018 16:36	31/10/2018 21:26	4,83	159	768,50	CHI
201810148464	COCALZINHO DE GOIAS	ZN21352077LD	AGUAS LINDAS DE GOIAS S2	31/10/2018 16:36	31/10/2018 21:59	31/10/2018 16:36	31/10/2018 21:59	5,38	3	16,15	CHI
201810148478	SAO MIGUEL DO ARAGUAIA	SM12208936	SAO MIGUEL DO ARAGUAIA	31/10/2018 16:38	01/11/2018 09:50	31/10/2018 16:38	01/11/2018 09:50	17,20	10	172,00	DIA CRITICO
201810148490	MONTE ALEGRE DE GOIAS	SD12322677	SAO DOMINGOS	31/10/2018 16:36	31/10/2018 18:47	31/10/2018 16:36	31/10/2018 18:47	2,18	2	4,37	DIA CRITICO
201810148490	NOVA ROMA	SD12322677	SAO DOMINGOS	31/10/2018 16:36	31/10/2018 18:47	31/10/2018 16:36	31/10/2018 18:47	2,18	3	6,55	DIA CRITICO
201810148490	SAO DOMINGOS	SD12322677	SAO DOMINGOS	31/10/2018 16:36	31/10/2018 18:47	31/10/2018 16:36	31/10/2018 18:47	2,18	33	72,05	DIA CRITICO
201810148492	NIQUELANDIA	NQ12264211	NIQUELANDIA	31/10/2018 16:39	01/11/2018 17:59	31/10/2018 16:39	01/11/2018 17:59	25,33	11	278,67	DIA CRITICO
201810148498	URUACU	UR12374576	URUACU	31/10/2018 16:07	01/11/2018 01:23	31/10/2018 16:07	01/11/2018 01:23	9,27	137	1269,53	CHI
201810148499	CRISTALINA	KR21158349	CRISTALINA S2	31/10/2018 16:39	01/11/2018 17:09	31/10/2018 16:39	01/11/2018 17:09	24,50	1	24,50	CHI
201810148500	NIQUELANDIA	NQ11378046	NIQUELANDIA	31/10/2018 16:39	02/11/2018 07:15	31/10/2018 16:39	02/11/2018 07:15	38,60	1	38,60	DIA CRITICO
201810148501	BURITINOPOLIS	04990216	IACIARA S2	31/10/2018 16:41	31/10/2018 17:40	31/10/2018 16:41	31/10/2018 17:40	0,98	426	418,90	CHI
201810148501	MAMBAI	04990216	IACIARA S2	31/10/2018 16:41	31/10/2018 17:40	31/10/2018 16:41	31/10/2018 17:40	0,98	2577	2534,05	CHI
201810148501	SITIO D ABADIA	04990216	IACIARA S2	31/10/2018 16:41	31/10/2018 17:40	31/10/2018 16:41	31/10/2018 17:40	0,98	1	0,98	CHI
201810148504	EDEIA	EA11263330	EDEIA	31/10/2018 16:41	31/10/2018 18:42	31/10/2018 16:41	31/10/2018 18:42	2,02	94	189,57	CHI
201810148508	GOIANIA	14642440	MEIA PONTE	31/10/2018 16:30	31/10/2018 20:00	31/10/2018 16:30	31/10/2018 20:00	3,50	1	3,50	CHI
201810148511	GOIANIA	GN11002032	GOIANIA LESTE S3	31/10/2018 16:37	31/10/2018 17:51	31/10/2018 16:37	31/10/2018 17:51	1,23	153	188,70	CHI
201810148517	TRINDADE	TR12229282	GOYA S2	31/10/2018 20:52	01/11/2018 10:18	31/10/2018 20:52	01/11/2018 10:18	13,43	49	658,23	CHI
201810148523	GOIANIA	GN12326197	GOYA S1	31/10/2018 15:45	31/10/2018 22:24	31/10/2018 15:45	31/10/2018 22:24	6,65	389	2586,85	CHI
201810148525	SAO FRANCISCO DE GOIAS	SF21000059	SAO FRANCISCO DE GOIAS	31/10/2018 16:43	31/10/2018 17:43	31/10/2018 16:43	31/10/2018 17:43	1,00	2	2,00	DIA CRITICO
201810148526	TRINDADE	TR12013977	GOYA S1	31/10/2018 15:24	31/10/2018 19:54	31/10/2018 15:24	31/10/2018 19:54	4,50	177	796,50	CHI
201810148528	CALDAZINHA	DE12000062	CEPAIGO S2	31/10/2018 16:39	31/10/2018 19:32	31/10/2018 16:39	31/10/2018 19:32	2,88	13	37,48	CHI
201810148529	PIRACANJUBA	PJ11182788	PIRACANJUBA	31/10/2018 16:23	31/10/2018 20:43	31/10/2018 16:23	31/10/2018 20:43	4,33	116	502,67	CHI
201810148532	SAO FRANCISCO DE GOIAS	SF12000177	SAO FRANCISCO DE GOIAS	31/10/2018 16:36	31/10/2018 19:02	31/10/2018 16:36	31/10/2018 19:02	2,43	4	9,73	DIA CRITICO
201810148541	ANICUNS	AC21000078	ANICUNS	31/10/2018 16:44	31/10/2018 19:12	31/10/2018 16:44	31/10/2018 19:12	2,47	1	2,47	CHI
201810148542	GUAPO	GA11099058	GUAPO	31/10/2018 16:36	01/11/2018 03:15	31/10/2018 16:36	01/11/2018 03:15	10,65	365	3887,25	CHI
201810148557	PROFESSOR JAMIL SAFADY	JS12000039	PONTALINA	31/10/2018 16:47	01/11/2018 10:52	31/10/2018 16:47	01/11/2018 10:52	18,08	35	632,92	CHI

201810148560	CUMARI	CT12011258	CATALAO S2	31/10/2018 16:47	01/11/2018 08:29	31/10/2018 16:47	01/11/2018 08:29	15,70	25	392,50	DIA CRITICO
201810148560	GOIANDIRA	CT12011258	CATALAO S2	31/10/2018 16:47	01/11/2018 08:29	31/10/2018 16:47	01/11/2018 08:29	15,70	2	31,40	DIA CRITICO
201810148568	BONOPOLIS	BX12202542	SAO MIGUEL DO ARAGUAIA	31/10/2018 15:41	31/10/2018 18:49	31/10/2018 15:41	31/10/2018 18:49	3,13	56	175,47	DIA CRITICO
201810148568	PORANGATU	BX12202542	SAO MIGUEL DO ARAGUAIA	31/10/2018 15:41	31/10/2018 18:49	31/10/2018 15:41	31/10/2018 18:49	3,13	1	3,13	DIA CRITICO
201810148580	GOIANESIA	550056567	GOIANESIA S1	31/10/2018 16:33	31/10/2018 19:27	31/10/2018 16:33	31/10/2018 19:27	2,90	1	2,90	CHI
201810148583	AGUA FRIA DE GOIAS	JL21154504	SAO JOAO D ALIANCA	31/10/2018 16:49	31/10/2018 20:54	31/10/2018 16:49	31/10/2018 20:54	4,08	1	4,08	CHI
201810148594	NIQUELANDIA	NQ10400364	URUACU	31/10/2018 16:27	31/10/2018 19:49	31/10/2018 16:27	31/10/2018 19:49	3,37	1600	5386,67	CHI
201810148597	SAO JOAO D ALIANCA	JL21278573	SAO JOAO D ALIANCA	31/10/2018 16:51	31/10/2018 19:25	31/10/2018 16:51	31/10/2018 19:25	2,57	1	2,57	CHI
201810148606	ACREUNA	EU21340936	ACREUNA	31/10/2018 16:54	31/10/2018 18:45	31/10/2018 16:54	31/10/2018 18:45	1,85	1	1,85	CHI
201810148611	ANAPOLIS	10010681629	ANAPOLIS UNIVERSITARIO S2	31/10/2018 16:54	31/10/2018 19:27	31/10/2018 16:54	31/10/2018 19:27	2,55	1	2,55	CHI
201810148615	GOIANIA	14258213	CARAJAS	31/10/2018 16:54	01/11/2018 03:20	31/10/2018 16:54	01/11/2018 03:20	10,43	1	10,43	CHI
201810148618	CALDAS NOVAS	CN13000028	CALDAS NOVAS S2	31/10/2018 16:55	01/11/2018 13:15	31/10/2018 16:55	01/11/2018 13:15	20,33	93	1891,00	CHI
201810148618	PIRACANJUBA	CN13000028	CALDAS NOVAS S2	31/10/2018 16:55	01/11/2018 13:15	31/10/2018 16:55	01/11/2018 13:15	20,33	1	20,33	CHI
201810148620	CATALAO	CT12000045	CATALAO S2	31/10/2018 16:51	01/11/2018 01:02	31/10/2018 16:51	01/11/2018 01:02	8,18	230	1882,17	DIA CRITICO
201810148624	FLORES DE GOIAS	FB12218636	IACIARA S2	31/10/2018 16:56	01/11/2018 12:23	31/10/2018 16:56	01/11/2018 12:23	19,45	4	77,80	CHI
201810148633	APARECIDA DE GOIANIA	AP11000053	INDEPENDENCIA S2	31/10/2018 16:48	31/10/2018 18:43	31/10/2018 16:48	31/10/2018 18:43	1,92	184	352,67	DIA CRITICO
201810148634	CATALAO	CT11215550	CATALAO S2	31/10/2018 16:56	31/10/2018 22:41	31/10/2018 16:56	31/10/2018 22:41	5,75	84	483,00	DIA CRITICO
201810148644	MUNDO NOVO DE GOIAS	MH12075860	NOVA CRIXAS	31/10/2018 16:58	02/11/2018 10:14	31/10/2018 16:58	02/11/2018 10:14	41,27	1	41,27	CHI
201810148649	NOVA IGUACU DE GOIAS	10003054487	SANTA TEREZINHA	31/10/2018 16:59	01/11/2018 12:35	31/10/2018 16:59	01/11/2018 12:35	19,60	1	19,60	CHI
201810148653	GOIANIA	AP12265059	INDEPENDENCIA S2	31/10/2018 15:50	31/10/2018 19:02	31/10/2018 15:50	31/10/2018 19:02	3,20	559	1788,80	DIA CRITICO
201810148654	DOVERLANDIA	MY12036563	PARQUE DAS EMAS	31/10/2018 17:00	01/11/2018 13:36	31/10/2018 17:00	01/11/2018 13:36	20,60	12	247,20	CHI
201810148668	GOIANIA	GN12000833	FERROVIARIO S1	31/10/2018 16:56	31/10/2018 18:52	31/10/2018 16:56	31/10/2018 18:52	1,93	105	203,00	CHI
201810148670	ITAGUARU	IC21062979	ITABERAI S1	31/10/2018 17:01	01/11/2018 09:19	31/10/2018 17:01	01/11/2018 09:19	16,30	1	16,30	CHI
201810148676	TRINDADE	TR11002503	GOYA S1	31/10/2018 16:29	31/10/2018 22:24	31/10/2018 16:29	31/10/2018 22:24	5,92	157	928,92	CHI
201810148678	PORANGATU	PO11301015	MARA ROSA	31/10/2018 17:02	31/10/2018 19:49	31/10/2018 17:02	31/10/2018 19:49	2,78	1	2,78	CHI
201810148681	ITAUCU	110013645	INHUMAS S1	31/10/2018 17:01	01/11/2018 09:18	31/10/2018 17:01	01/11/2018 09:18	16,28	1	16,28	CHI
201810148683	IPAMERI	UT12027069	URUTAI	31/10/2018 16:22	01/11/2018 01:20	31/10/2018 16:22	01/11/2018 01:20	8,97	13	116,57	CHI
201810148683	URUTAI	UT12027069	URUTAI	31/10/2018 16:22	01/11/2018 01:20	31/10/2018 16:22	01/11/2018 01:20	8,97	1	8,97	CHI
201810148683	IPAMERI	UT12027069	URUTAI	31/10/2018 16:22	01/11/2018 01:20	31/10/2018 22:03	01/11/2018 01:20	3,28	19	62,38	CHI
201810148683	URUTAI	UT12027069	URUTAI	31/10/2018 16:22	01/11/2018 01:20	31/10/2018 22:03	01/11/2018 01:20	3,28	45	147,75	CHI
201810148685	MINACU	IH12230480	MINACU	31/10/2018 17:03	31/10/2018 19:00	31/10/2018 17:03	31/10/2018 19:00	1,95	17	33,15	DIA CRITICO
201810148691	GOIANIA	GN11246352	GOYA S2	31/10/2018 16:36	31/10/2018 19:20	31/10/2018 16:36	31/10/2018 19:20	2,73	97	265,13	CHI
201810148696	ITABERAI	IB21274499	ITABERAI S1	31/10/2018 17:04	01/11/2018 00:11	31/10/2018 17:04	01/11/2018 00:11	7,12	1	7,12	CHI

201810148699	CAMPOS BELOS	10002913567	SAO DOMINGOS	31/10/2018 17:04	01/11/2018 05:55	31/10/2018 17:04	01/11/2018 05:55	12,85	1	12,85	DIA CRITICO
201810148702	ITUMBIARA	IT12316685	ITUMBIARA NOVA	31/10/2018 16:05	31/10/2018 20:01	31/10/2018 16:05	31/10/2018 20:01	3,93	41	161,27	CHI
201810148705	URUACU	UR12088733	URUACU	31/10/2018 16:52	31/10/2018 22:36	31/10/2018 16:52	31/10/2018 22:36	5,73	8	45,87	CHI
201810148707	FAZENDA NOVA	FN21199827	JUSSARA	31/10/2018 17:06	31/10/2018 20:50	31/10/2018 17:06	31/10/2018 20:50	3,73	1	3,73	CHI
201810148712	ITAGUARI	IC12300399	ITABERAI S1	31/10/2018 17:05	01/11/2018 08:34	31/10/2018 17:05	01/11/2018 08:34	15,48	8	123,87	CHI
201810148712	ITAGUARU	IC12300399	ITABERAI S1	31/10/2018 17:05	01/11/2018 08:34	31/10/2018 17:05	01/11/2018 08:34	15,48	1	15,48	CHI
201810148714	JESUPOLIS	SF12066019	SAO FRANCISCO DE GOIAS	31/10/2018 17:04	31/10/2018 18:54	31/10/2018 17:04	31/10/2018 18:54	1,83	12	22,00	DIA CRITICO
201810148714	SAO FRANCISCO DE GOIAS	SF12066019	SAO FRANCISCO DE GOIAS	31/10/2018 17:04	31/10/2018 18:54	31/10/2018 17:04	31/10/2018 18:54	1,83	10	18,33	DIA CRITICO
201810148727	AGUAS LINDAS DE GOIAS	10003324255	AGUAS LINDAS DE GOIAS S1	31/10/2018 17:07	31/10/2018 19:40	31/10/2018 17:07	31/10/2018 19:40	2,55	1	2,55	CHI
201810148739	TROMBAS	TB12337360	MINACU	31/10/2018 17:09	01/11/2018 08:30	31/10/2018 17:09	01/11/2018 08:30	15,35	4	61,40	DIA CRITICO
201810148745	INHUMAS	IN12217335	INHUMAS S2	31/10/2018 17:03	31/10/2018 18:03	31/10/2018 17:03	31/10/2018 18:03	1,00	247	247,00	CHI
201810148746	TRINDADE	TR11053485	TRINDADE	31/10/2018 16:21	31/10/2018 22:16	31/10/2018 16:21	31/10/2018 22:16	5,92	283	1674,42	CHI
201810148747	MAURILANDIA	1040006829	RIO DOS BOIS	31/10/2018 17:10	31/10/2018 19:56	31/10/2018 17:10	31/10/2018 19:56	2,77	1	2,77	CHI
201810148749	PORANGATU	PO21229977	PORANGATU	31/10/2018 17:09	31/10/2018 19:49	31/10/2018 17:09	31/10/2018 19:49	2,67	1	2,67	CHI
201810148751	CATALAO	CT12165150	CATALAO S2	31/10/2018 17:08	31/10/2018 19:50	31/10/2018 17:08	31/10/2018 19:50	2,70	430	1161,00	DIA CRITICO
201810148760	ALTO PARAISO DE GOIAS	BF12129915	FLORES DE GOIAS	31/10/2018 16:26	31/10/2018 18:43	31/10/2018 16:26	31/10/2018 18:43	2,28	22	50,23	DIA CRITICO
201810148762	PIRES DO RIO	PR12275729	PIRES DO RIO S1	31/10/2018 17:13	01/11/2018 01:54	31/10/2018 17:13	01/11/2018 01:54	8,68	7	60,78	CHI
201810148779	GOIANIA	10120841	FERROVIARIO S1	31/10/2018 17:14	31/10/2018 17:51	31/10/2018 17:14	31/10/2018 17:51	0,62	1	0,62	CHI
201810148780	GOIANIA	GN12133717	CARAJAS	31/10/2018 17:15	01/11/2018 13:13	31/10/2018 17:15	01/11/2018 13:13	19,97	5	99,83	CHI
201810148784	SAO DOMINGOS	SD12218642	SAO DOMINGOS	31/10/2018 15:11	31/10/2018 19:20	31/10/2018 15:11	31/10/2018 19:20	4,15	79	327,85	DIA CRITICO
201810148785	RIO VERDE	630334298	RIO VERDE S1	31/10/2018 17:16	31/10/2018 18:39	31/10/2018 17:16	31/10/2018 18:39	1,38	1	1,38	CHI
201810148791	APARECIDA DE GOIANIA	12615262	INDEPENDENCIA S2	31/10/2018 17:15	01/11/2018 08:49	31/10/2018 17:15	01/11/2018 08:49	15,57	1	15,57	DIA CRITICO
201810148792	NOVA VENEZA	NV21188762	INHUMAS S1	31/10/2018 17:17	31/10/2018 18:45	31/10/2018 17:17	31/10/2018 18:45	1,47	1	1,47	CHI
201810148794	BARRO ALTO	BA12286095	BARRO ALTO	31/10/2018 17:18	31/10/2018 18:50	31/10/2018 17:18	31/10/2018 18:50	1,53	160	245,33	CHI
201810148796	SANTA RITA DO NOVO DESTINO	DF12377521	BARRO ALTO	31/10/2018 16:31	31/10/2018 23:37	31/10/2018 16:31	31/10/2018 23:37	7,10	22	156,20	CHI
201810148798	MARA ROSA	MQ21338224	MARA ROSA	31/10/2018 17:18	01/11/2018 11:37	31/10/2018 17:18	01/11/2018 11:37	18,32	1	18,32	CHI
201810148803	PLANALTINA	10022296636	PLANALTINA	31/10/2018 17:16	31/10/2018 18:36	31/10/2018 17:16	31/10/2018 18:36	1,33	1	1,33	CHI
201810148813	AGUAS LINDAS DE GOIAS	10022949680	AGUAS LINDAS DE GOIAS S1	31/10/2018 17:18	01/11/2018 06:59	31/10/2018 17:18	01/11/2018 06:59	13,68	1	13,68	CHI
201810148817	SAO FRANCISCO DE GOIAS	SF21343924	SAO FRANCISCO DE GOIAS	31/10/2018 17:20	31/10/2018 20:53	31/10/2018 17:20	31/10/2018 20:53	3,55	1	3,55	DIA CRITICO
201810148823	SAO LUIS DE MONTES BELOS	SL21006795	SAO LUIZ DOS MONTES BELOS	31/10/2018 17:21	31/10/2018 19:57	31/10/2018 17:21	31/10/2018 19:57	2,60	3	7,80	CHI
201810148828	AGUAS LINDAS DE GOIAS	LA12112768	AGUAS LINDAS DE GOIAS S1	31/10/2018 16:27	31/10/2018 19:05	31/10/2018 16:27	31/10/2018 19:05	2,63	422	1111,27	CHI
201810148833	CAMPOS BELOS	CH12302836	SAO DOMINGOS	31/10/2018 17:23	01/11/2018 03:29	31/10/2018 17:23	01/11/2018 03:29	10,10	1	10,10	DIA CRITICO
201810148842	ANICUNS	910009170	ANICUNS	31/10/2018 17:25	31/10/2018 20:30	31/10/2018 17:25	31/10/2018 20:30	3,08	1	3,08	CHI

201810148851	NIQUELANDIA	NQ12274742	BARRO ALTO	31/10/2018 17:26	31/10/2018 22:09	31/10/2018 17:26	31/10/2018 22:09	4,72	17	80,18	CHI
201810148863	ITABERAI	IB13336404	ITABERAI S2	31/10/2018 17:20	01/11/2018 01:31	31/10/2018 17:20	31/10/2018 22:46	5,43	4242	23048,20	CHI
201810148863	ITABERAI	IB13336404	ITABERAI S2	31/10/2018 17:20	01/11/2018 01:31	31/10/2018 21:33	31/10/2018 22:46	1,22	185	225,08	CHI
201810148863	ITABERAI	00880234	ITABERAI S2	31/10/2018 17:20	01/11/2018 01:31	31/10/2018 23:23	31/10/2018 23:35	0,20	2505	501,00	CHI
201810148863	ITABERAI	IB13336404	ITABERAI S2	31/10/2018 17:20	01/11/2018 01:31	31/10/2018 23:23	01/11/2018 01:30	2,12	4427	9370,48	CHI
201810148863	ITABERAI	IB13336404	ITABERAI S2	31/10/2018 17:20	01/11/2018 01:31	31/10/2018 17:20	01/11/2018 01:31	8,18	1011	8273,35	CHI
201810148864	SAO FRANCISCO DE GOIAS	SF21146666	SAO FRANCISCO DE GOIAS	31/10/2018 17:27	31/10/2018 19:34	31/10/2018 17:27	31/10/2018 19:34	2,12	2	4,23	DIA CRITICO
201810148865	NIQUELANDIA	NQ12257205	NIQUELANDIA	31/10/2018 16:58	31/10/2018 18:44	31/10/2018 16:58	31/10/2018 18:44	1,77	110	194,33	DIA CRITICO
201810148867	CAMPOS VERDES	SG12318464	SANTA TEREZINHA	31/10/2018 17:08	31/10/2018 20:24	31/10/2018 17:08	31/10/2018 20:24	3,27	14	45,73	CHI
201810148867	SANTA TEREZINHA DE GOIAS	SG12318464	SANTA TEREZINHA	31/10/2018 17:08	31/10/2018 20:24	31/10/2018 17:08	31/10/2018 20:24	3,27	29	94,73	CHI
201810148867	UIRAPURU	SG12318464	SANTA TEREZINHA	31/10/2018 17:08	31/10/2018 20:24	31/10/2018 17:08	31/10/2018 20:24	3,27	13	42,47	CHI
201810148885	DAMIANOPOLIS	04990224	IACIARA S2	31/10/2018 17:29	31/10/2018 18:34	31/10/2018 17:29	31/10/2018 18:34	1,08	335	362,92	CHI
201810148889	NOVA VENEZA	NV12200061	INHUMAS S1	31/10/2018 17:31	31/10/2018 19:31	31/10/2018 17:31	31/10/2018 19:31	2,00	282	564,00	CHI
201810148892	SAO MIGUEL DO PASSA QUATRO	SQ21125537	CRISTIANOPOLIS	31/10/2018 17:31	01/11/2018 07:28	31/10/2018 17:31	01/11/2018 07:28	13,95	1	13,95	CHI
201810148912	TRINDADE	TR12199768	GOYA S1	31/10/2018 16:17	31/10/2018 21:15	31/10/2018 16:17	31/10/2018 20:00	3,72	191	709,88	CHI
201810148912	TRINDADE	TR12199768	GOYA S1	31/10/2018 16:17	31/10/2018 21:15	31/10/2018 16:17	31/10/2018 21:15	4,97	108	536,40	CHI
201810148914	CAMPESTRE DE GOIAS	GC12005189	TRINDADE	31/10/2018 17:01	01/11/2018 07:09	31/10/2018 17:01	01/11/2018 07:09	14,13	17	240,27	CHI
201810148916	MINACU	IH12282122	MINACU	31/10/2018 14:46	31/10/2018 21:05	31/10/2018 14:46	31/10/2018 21:05	6,32	13	82,12	DIA CRITICO
201810148917	ARAGARCAS	AG11212889	ARAGARCAS	31/10/2018 16:58	31/10/2018 18:33	31/10/2018 16:58	31/10/2018 18:33	1,58	58	91,83	CHI
201810148923	BRAZABRANTES	10011844106	NEROPOLIS S1	31/10/2018 17:34	31/10/2018 19:18	31/10/2018 17:34	31/10/2018 19:18	1,73	1	1,73	CHI
201810148929	SAO MIGUEL DO ARAGUAIA	SM12315127	SAO MIGUEL DO ARAGUAIA	31/10/2018 17:35	01/11/2018 08:45	31/10/2018 17:35	01/11/2018 08:45	15,17	2	30,33	DIA CRITICO
201810148931	ALTO HORIZONTE	AJ12204148	SANTA TEREZINHA	31/10/2018 17:02	01/11/2018 03:02	31/10/2018 17:02	01/11/2018 03:02	10,00	12	120,00	CHI
201810148933	CATALAO	CT11077431	CATALAO S2	31/10/2018 16:55	31/10/2018 23:37	31/10/2018 16:55	31/10/2018 23:37	6,70	112	750,40	DIA CRITICO
201810148949	CATALAO	CT12077435	CATALAO S2	31/10/2018 17:34	01/11/2018 10:39	31/10/2018 17:34	01/11/2018 10:39	17,08	7	119,58	DIA CRITICO
201810148950	ITABERAI	IB21061651	ITABERAI S1	31/10/2018 17:37	01/11/2018 08:00	31/10/2018 17:37	01/11/2018 08:00	14,38	1	14,38	CHI
201810148952	CORUMBA DE GOIAS	CB12272931	CORUMBA	31/10/2018 17:37	01/11/2018 08:16	31/10/2018 17:37	01/11/2018 08:16	14,65	27	395,55	CHI
201810148957	ITABERAI	IB12071379	ITABERAI S2	31/10/2018 17:16	31/10/2018 18:48	31/10/2018 17:16	31/10/2018 18:48	1,53	763	1169,93	CHI
201810148966	BONOPOLIS	BX12168214	SAO MIGUEL DO ARAGUAIA	31/10/2018 16:03	31/10/2018 19:20	31/10/2018 16:03	31/10/2018 19:20	3,28	126	413,70	DIA CRITICO
201810148972	CAMPINORTE	UR21030374	MARA ROSA	31/10/2018 17:40	01/11/2018 01:10	31/10/2018 17:40	01/11/2018 01:10	7,50	1	7,50	CHI
201810148989	ANAPOLIS	20351124	JUNDIAI S1	31/10/2018 17:42	31/10/2018 23:28	31/10/2018 17:42	31/10/2018 23:28	5,77	1	5,77	CHI
201810148992	GOIANIA	10008550571	FERROVIARIO S1	31/10/2018 17:41	31/10/2018 19:56	31/10/2018 17:41	31/10/2018 19:56	2,25	1	2,25	CHI
201810148994	GOIANIRA	10018901202	MEIA PONTE	31/10/2018 17:42	01/11/2018 00:39	31/10/2018 17:42	01/11/2018 00:39	6,95	1	6,95	CHI
201810148998	NIQUELANDIA	2750131929	NIQUELANDIA	31/10/2018 17:42	31/10/2018 18:59	31/10/2018 17:42	31/10/2018 18:59	1,28	1	1,28	DIA CRITICO

201810149009	TRINDADE	TR12323273	TRINDADE	31/10/2018 17:32	31/10/2018 22:10	31/10/2018 17:32	31/10/2018 22:00	4,47	96	428,80	CHI
201810149009	TRINDADE	TR11002501	TRINDADE	31/10/2018 17:32	31/10/2018 22:10	31/10/2018 17:32	31/10/2018 22:10	4,63	54	250,20	CHI
201810149014	DISTRITO FEDERAL	SN12389386LD	MARAJOARA	31/10/2018 17:45	01/11/2018 06:37	31/10/2018 17:45	01/11/2018 06:37	12,87	1	12,87	CHI
201810149014	SANTO ANTONIO DO DESCOBERTO	SN12389386LD	MARAJOARA	31/10/2018 17:45	01/11/2018 06:37	31/10/2018 17:45	01/11/2018 06:37	12,87	75	965,00	CHI
201810149014	SANTO ANTONIO DO DESCOBERTO	SN12389386LD	MARAJOARA	31/10/2018 17:45	01/11/2018 06:37	31/10/2018 17:46	01/11/2018 06:37	12,85	4	51,40	CHI
201810149020	MONTIVIDIU DO NORTE	MX12275253	PORANGATU	31/10/2018 17:05	31/10/2018 21:00	31/10/2018 17:05	31/10/2018 21:00	3,92	22	86,17	CHI
201810149024	TRINDADE	TR32001819	TRINDADE	31/10/2018 17:46	01/11/2018 09:29	31/10/2018 17:46	01/11/2018 09:29	15,72	2	31,43	CHI
201810149025	MINACU	IH21236212	MINACU	31/10/2018 17:47	01/11/2018 12:23	31/10/2018 17:47	01/11/2018 12:23	18,60	1	18,60	DIA CRITICO
201810149027	SANTA RITA DO NOVO DESTINO	DF12194400	BARRO ALTO	31/10/2018 16:40	01/11/2018 18:17	31/10/2018 16:40	31/10/2018 21:32	4,87	7	34,07	CHI
201810149027	BARRO ALTO	DF12194371	BARRO ALTO	31/10/2018 16:40	01/11/2018 18:17	31/10/2018 16:40	31/10/2018 22:00	5,33	66	352,00	CHI
201810149027	SANTA RITA DO NOVO DESTINO	DF12194371	BARRO ALTO	31/10/2018 16:40	01/11/2018 18:17	31/10/2018 16:40	31/10/2018 22:00	5,33	33	176,00	CHI
201810149027	SANTA RITA DO NOVO DESTINO	DF12382136	BARRO ALTO	31/10/2018 16:40	01/11/2018 18:17	31/10/2018 16:40	31/10/2018 22:58	6,30	4	25,20	CHI
201810149027	SANTA RITA DO NOVO DESTINO	DF12194400	BARRO ALTO	31/10/2018 16:40	01/11/2018 18:17	31/10/2018 16:40	01/11/2018 12:36	19,93	2	39,87	CHI
201810149027	SANTA RITA DO NOVO DESTINO	DF13140557	BARRO ALTO	31/10/2018 16:40	01/11/2018 18:17	31/10/2018 16:40	01/11/2018 18:17	25,62	52	1332,07	CHI
201810149037	IPAMERI	UT12000608	URUTAI	31/10/2018 17:01	01/11/2018 07:01	31/10/2018 17:01	01/11/2018 07:01	14,00	3	42,00	CHI
201810149037	URUTAI	UT12000608	URUTAI	31/10/2018 17:01	01/11/2018 07:01	31/10/2018 17:01	01/11/2018 07:01	14,00	27	378,00	CHI
201810149039	CATALAO	1990268836	CATALAO S2	31/10/2018 17:51	01/11/2018 15:31	31/10/2018 17:51	01/11/2018 15:31	21,67	1	21,67	DIA CRITICO
201810149049	FLORES DE GOIAS	FB12211632LD	FLORES DE GOIAS	31/10/2018 17:51	01/11/2018 16:13	31/10/2018 17:51	01/11/2018 16:13	22,37	18	402,60	DIA CRITICO
201810149052	SAO MIGUEL DO ARAGUAIA	10006532886	SAO MIGUEL DO ARAGUAIA	31/10/2018 17:51	01/11/2018 01:45	31/10/2018 17:51	01/11/2018 01:45	7,90	1	7,90	DIA CRITICO
201810149053	GUARINOS	GG12262867	URUACU	31/10/2018 17:52	31/10/2018 18:58	31/10/2018 17:52	31/10/2018 18:58	1,10	9	9,90	CHI
201810149053	ITAPACI	GG12262867	URUACU	31/10/2018 17:52	31/10/2018 18:58	31/10/2018 17:52	31/10/2018 18:58	1,10	2	2,20	CHI
201810149053	PILAR DE GOIAS	GG12262867	URUACU	31/10/2018 17:52	31/10/2018 18:58	31/10/2018 17:52	31/10/2018 18:58	1,10	23	25,30	CHI
201810149053	SANTA TEREZINHA DE GOIAS	GG12262867	URUACU	31/10/2018 17:52	31/10/2018 18:58	31/10/2018 17:52	31/10/2018 18:58	1,10	1	1,10	CHI
201810149058	CATALAO	CT21250182	CATALAO S2	31/10/2018 17:53	01/11/2018 03:10	31/10/2018 17:53	01/11/2018 03:10	9,28	25	232,08	DIA CRITICO
201810149059	BONOPOLIS	BX12079316	SAO MIGUEL DO ARAGUAIA	31/10/2018 15:42	31/10/2018 21:09	31/10/2018 15:42	31/10/2018 21:09	5,45	7	38,15	DIA CRITICO
201810149060	NOVA CRIXAS	NA21141215	NOVA CRIXAS	31/10/2018 17:53	01/11/2018 00:27	31/10/2018 17:53	01/11/2018 00:27	6,57	1	6,57	CHI
201810149066	TRINDADE	TR12185497	GOYA S1	31/10/2018 17:05	01/11/2018 07:45	31/10/2018 17:05	01/11/2018 07:45	14,67	99	1452,00	CHI
201810149074	CATALAO	CT11263722	CATALAO S2	31/10/2018 17:19	01/11/2018 02:19	31/10/2018 17:19	01/11/2018 02:19	9,00	71	639,00	DIA CRITICO
201810149079	PALMINOPOLIS	9990000328	FIRMINOPOLIS S2	31/10/2018 17:54	31/10/2018 19:31	31/10/2018 17:54	31/10/2018 19:31	1,62	1	1,62	CHI
201810149082	SAO LUIS DE MONTES BELOS	10018633275	SAO LUIZ DOS MONTES BELOS	31/10/2018 17:55	31/10/2018 21:18	31/10/2018 17:55	31/10/2018 21:18	3,38	1	3,38	CHI
201810149083	CAMPINORTE	MQ21345550	MARA ROSA	31/10/2018 17:55	01/11/2018 09:25	31/10/2018 17:55	01/11/2018 09:25	15,50	1	15,50	CHI
201810149099	CATALAO	CT11000031	CATALAO S2	31/10/2018 17:34	31/10/2018 22:13	31/10/2018 17:34	31/10/2018 22:13	4,65	114	530,10	DIA CRITICO
201810149118	GOIANIA	GN11313195	CARAJAS	31/10/2018 17:45	31/10/2018 19:01	31/10/2018 17:45	31/10/2018 19:01	1,27	96	121,60	CHI

201810149120	CROMINIA	MI12057745	PONTALINA	31/10/2018 15:29	01/11/2018 05:20	31/10/2018 15:29	01/11/2018 05:20	13,85	7	96,95	CHI
201810149120	MAIRIPOTABA	MI12057745	PONTALINA	31/10/2018 15:29	01/11/2018 05:20	31/10/2018 15:29	01/11/2018 05:20	13,85	8	110,80	CHI
201810149121	CUMARI	CT21042478	CATALAO S2	31/10/2018 18:00	01/11/2018 09:17	31/10/2018 18:00	01/11/2018 09:17	15,28	1	15,28	DIA CRITICO
201810149122	CACHOEIRA ALTA	CA12196131	CACHOEIRA ALTA	31/10/2018 17:36	31/10/2018 21:31	31/10/2018 17:36	31/10/2018 21:31	3,92	12	47,00	CHI
201810149135	LUZIANIA	LZ21261245	CRISTALINA S2	31/10/2018 18:00	31/10/2018 19:27	31/10/2018 18:00	31/10/2018 19:27	1,45	1	1,45	CHI
201810149145	SANTO ANTONIO DO DESCOBERTO	SN12390560	AGUAS LINDAS DE GOIAS S2	31/10/2018 17:56	01/11/2018 11:41	31/10/2018 17:56	01/11/2018 11:41	17,75	11	195,25	CHI
201810149147	ANAPOLIS	AN21258686	JUNDIAI S1	31/10/2018 18:00	02/11/2018 16:41	31/10/2018 18:00	02/11/2018 16:41	46,68	1	46,68	CHI
201810149154	MORRINHOS	MR12223584	PONTALINA	31/10/2018 18:02	01/11/2018 02:14	31/10/2018 18:02	01/11/2018 02:14	8,20	1	8,20	CHI
201810149155	ANAPOLIS	20521534	JUNDIAI S1	31/10/2018 18:03	01/11/2018 07:17	31/10/2018 18:03	01/11/2018 07:17	13,23	1	13,23	CHI
201810149160	CALDAS NOVAS	CN21110301	CALDAS NOVAS S1	31/10/2018 18:04	31/10/2018 20:51	31/10/2018 18:04	31/10/2018 20:51	2,78	1	2,78	CHI
201810149161	ARAGARCAS	AG11099255	ARAGARCAS	31/10/2018 17:54	31/10/2018 18:59	31/10/2018 17:54	31/10/2018 18:59	1,08	87	94,25	CHI
201810149164	APARECIDA DE GOIANIA	12255956	INDEPENDENCIA S2	31/10/2018 18:04	01/11/2018 09:52	31/10/2018 18:04	01/11/2018 09:52	15,80	1	15,80	DIA CRITICO
201810149165	NOVA IGUACU DE GOIAS	MQ12034723	CAMPINORTE	31/10/2018 18:05	01/11/2018 22:17	31/10/2018 18:05	01/11/2018 22:17	28,20	6	169,20	CHI
201810149172	CATALAO	CT11056187	CATALAO S2	31/10/2018 17:51	31/10/2018 22:52	31/10/2018 17:51	31/10/2018 22:52	5,02	115	576,92	DIA CRITICO
201810149173	APARECIDA DE GOIANIA	AP11037434	INDEPENDENCIA S1	31/10/2018 17:53	31/10/2018 22:18	31/10/2018 17:53	31/10/2018 22:18	4,42	110	485,83	CHI
201810149190	SAO MIGUEL DO PASSA QUATRO	SQ21111715	CRISTIANOPOLIS	31/10/2018 18:07	01/11/2018 14:00	31/10/2018 18:07	01/11/2018 14:00	19,88	0	0,00	CHI
201810149194	SANTA CRUZ DE GOIAS	BC21156551	PIRES DO RIO S2	31/10/2018 18:09	01/11/2018 10:53	31/10/2018 18:09	01/11/2018 10:53	16,73	1	16,73	CHI
201810149199	NIQUELANDIA	NQ12147615	URUACU	31/10/2018 17:28	01/11/2018 21:40	31/10/2018 17:28	01/11/2018 21:40	28,20	321	9052,20	CHI
201810149203	ANAPOLIS	AN12084838	NEROPOLIS S1	31/10/2018 17:24	01/11/2018 11:09	31/10/2018 17:24	01/11/2018 11:09	17,75	13	230,75	CHI
201810149205	URUACU	10022514064	MARA ROSA	31/10/2018 18:09	01/11/2018 02:35	31/10/2018 18:09	01/11/2018 02:35	8,43	1	8,43	CHI
201810149206	LEOPOLDO DE BULHOES	LB12353350	DAIA S1	31/10/2018 18:01	31/10/2018 19:34	31/10/2018 18:01	31/10/2018 19:34	1,55	23	35,65	CHI
201810149210	MINACU	IH12181637	MINACU	31/10/2018 15:24	31/10/2018 23:41	31/10/2018 15:24	31/10/2018 23:41	8,28	8	66,27	DIA CRITICO
201810149215	BARRO ALTO	BA12210748	BARRO ALTO	31/10/2018 18:11	31/10/2018 19:36	31/10/2018 18:11	31/10/2018 19:36	1,42	9	12,75	CHI
201810149218	APARECIDA DE GOIANIA	16901708	CARAJAS	31/10/2018 18:10	01/11/2018 10:12	31/10/2018 18:10	01/11/2018 10:12	16,03	1	16,03	CHI
201810149230	CAMPINACU	UC12340062	PORANGATU	31/10/2018 18:13	01/11/2018 16:28	31/10/2018 18:13	01/11/2018 16:28	22,25	1	22,25	CHI
201810149248	MAMBAI	1570001744	IACIARA S2	31/10/2018 17:47	01/11/2018 11:37	31/10/2018 17:47	01/11/2018 11:37	17,83	1	17,83	CHI
201810149252	CATALAO	CT12078223	CATALAO S2	31/10/2018 16:55	31/10/2018 20:50	31/10/2018 16:55	31/10/2018 20:50	3,92	514	2013,17	DIA CRITICO
201810149263	DAMOLANDIA	DL12014191	INHUMAS S1	31/10/2018 17:51	31/10/2018 21:01	31/10/2018 17:51	31/10/2018 21:01	3,17	17	53,83	CHI
201810149266	OUVIDOR	OU21000306	CATALAO S1	31/10/2018 18:18	01/11/2018 08:43	31/10/2018 18:18	01/11/2018 08:43	14,42	1	14,42	CHI
201810149270	BELA VISTA DE GOIAS	BV11000006	BELA VISTA S1	31/10/2018 18:19	31/10/2018 18:52	31/10/2018 18:19	31/10/2018 18:52	0,55	103	56,65	CHI
201810149278	TAQUARAL DE GOIAS	TQ21299899	ITABERAI S1	31/10/2018 18:18	01/11/2018 11:19	31/10/2018 18:18	01/11/2018 11:19	17,02	1	17,02	CHI
201810149286	CRISTALINA	KR12163890	CRISTALINA S2	31/10/2018 18:20	31/10/2018 20:24	31/10/2018 18:20	31/10/2018 20:24	2,07	95	196,33	CHI
201810149286	LUZIANIA	KR12163890	CRISTALINA S2	31/10/2018 18:20	31/10/2018 20:24	31/10/2018 18:20	31/10/2018 20:24	2,07	8	16,53	CHI

201810149289	BRAZABRANTES	BR12098825	NEROPOLIS S1	31/10/2018 18:19	01/11/2018 10:29	31/10/2018 18:19	01/11/2018 10:29	16,17	1	16,17	CHI
201810149289	NOVA VENEZA	BR12098825	NEROPOLIS S1	31/10/2018 18:19	01/11/2018 10:29	31/10/2018 18:19	01/11/2018 10:29	16,17	2	32,33	CHI
201810149299	SAO LUIS DE MONTES BELOS	SL21146011	SAO LUIZ DOS MONTES BELOS	31/10/2018 18:21	31/10/2018 20:33	31/10/2018 18:21	31/10/2018 20:33	2,20	1	2,20	CHI
201810149304	GOIANIA	10825836	GOIANIA LESTE S2	31/10/2018 18:22	31/10/2018 22:55	31/10/2018 18:22	31/10/2018 22:55	4,55	1	4,55	CHI
201810149307	CATALAO	CT11065572	CATALAO S2	31/10/2018 18:10	01/11/2018 01:59	31/10/2018 18:10	01/11/2018 01:59	7,82	86	672,23	DIA CRITICO
201810149318	NAZARIO	NZ12034145	ANICUNS	31/10/2018 17:21	01/11/2018 17:44	31/10/2018 17:21	01/11/2018 17:44	24,38	2	48,77	CHI
201810149323	MARA ROSA	MQ21168249	MARA ROSA	31/10/2018 18:22	01/11/2018 10:25	31/10/2018 18:22	01/11/2018 10:25	16,05	1	16,05	CHI
201810149332	GOIANIA	10012003806	GOYA S2	31/10/2018 18:24	01/11/2018 11:35	31/10/2018 18:24	01/11/2018 11:35	17,18	1	17,18	CHI
201810149340	MORRINHOS	MR32076974	MORRINHOS	31/10/2018 18:26	31/10/2018 21:24	31/10/2018 18:26	31/10/2018 21:24	2,97	8	23,73	CHI
201810149346	MATRINCHA	MP10400392	MATRINCHA	31/10/2018 18:21	01/11/2018 10:03	31/10/2018 18:21	31/10/2018 20:01	1,67	20	33,33	CHI
201810149346	MATRINCHA	MP10400392	MATRINCHA	31/10/2018 18:21	01/11/2018 10:03	31/10/2018 18:21	31/10/2018 21:38	3,28	6	19,70	CHI
201810149346	MATRINCHA	MP13400392B	MATRINCHA	31/10/2018 18:21	01/11/2018 10:03	31/10/2018 23:21	31/10/2018 23:36	0,25	26	6,50	CHI
201810149346	ARUANA	MP10400392	MATRINCHA	31/10/2018 18:21	01/11/2018 10:03	31/10/2018 18:21	01/11/2018 06:52	12,52	7	87,62	CHI
201810149346	MATRINCHA	MP10400392	MATRINCHA	31/10/2018 18:21	01/11/2018 10:03	31/10/2018 18:21	01/11/2018 06:52	12,52	13	162,72	CHI
201810149346	MATRINCHA	MP10400392	MATRINCHA	31/10/2018 18:21	01/11/2018 10:03	31/10/2018 18:21	01/11/2018 06:52	12,52	1	12,52	CHI
201810149346	MATRINCHA	MP10400392	MATRINCHA	31/10/2018 18:21	01/11/2018 10:03	31/10/2018 18:21	01/11/2018 10:03	15,70	86	1350,20	CHI
201810149367	SAO LUIS DE MONTES BELOS	SL21382508	SAO LUIZ DOS MONTES BELOS	31/10/2018 18:25	01/11/2018 07:22	31/10/2018 18:25	01/11/2018 07:22	12,95	1	12,95	CHI
201810149392	LUZIANIA	120391211	MARAJOARA	31/10/2018 18:27	31/10/2018 22:03	31/10/2018 18:27	31/10/2018 22:03	3,60	1	3,60	CHI
201810149398	PIRACANJUBA	10022272630	PIRACANJUBA	31/10/2018 18:26	01/11/2018 10:13	31/10/2018 18:26	01/11/2018 10:13	15,78	1	15,78	CHI
201810149403	GUARINOS	IW12209961	ITAPACI	31/10/2018 18:28	31/10/2018 21:24	31/10/2018 18:28	31/10/2018 21:24	2,93	7	20,53	CHI
201810149403	ITAPACI	IW12209961	ITAPACI	31/10/2018 18:28	31/10/2018 21:24	31/10/2018 18:28	31/10/2018 21:24	2,93	13	38,13	CHI
201810149403	PILAR DE GOIAS	IW12209961	ITAPACI	31/10/2018 18:28	31/10/2018 21:24	31/10/2018 18:28	31/10/2018 21:24	2,93	1	2,93	CHI
201810149412	BELA VISTA DE GOIAS	240057454	BELA VISTA S1	31/10/2018 18:30	31/10/2018 23:42	31/10/2018 18:30	31/10/2018 23:42	5,20	1	5,20	CHI
201810149417	GOIANESIA	GE12357342	GOIANESIA S2	31/10/2018 18:45	31/10/2018 22:17	31/10/2018 18:45	31/10/2018 22:17	3,53	19	67,13	CHI
201810149417	VILA PROPICIO	GE12357342	GOIANESIA S2	31/10/2018 18:45	31/10/2018 22:17	31/10/2018 18:45	31/10/2018 22:17	3,53	9	31,80	CHI
201810149419	VILA PROPICIO	NP21298257	BARRO ALTO	31/10/2018 18:31	01/11/2018 00:26	31/10/2018 18:31	01/11/2018 00:26	5,92	1	5,92	CHI
201810149422	CAMPINORTE	CR12282384	MARA ROSA	31/10/2018 18:31	01/11/2018 10:05	31/10/2018 18:31	01/11/2018 10:05	15,57	1	15,57	CHI
201810149422	URUACU	CR12282384	MARA ROSA	31/10/2018 18:31	01/11/2018 10:05	31/10/2018 18:31	01/11/2018 10:05	15,57	4	62,27	CHI
201810149428	APARECIDA DE GOIANIA	AP12395806	INDEPENDENCIA S2	31/10/2018 17:57	31/10/2018 21:24	31/10/2018 17:57	31/10/2018 21:24	3,45	316	1090,20	DIA CRITICO
201810149435	CATALAO	1990165051	CATALAO S2	31/10/2018 18:33	01/11/2018 16:12	31/10/2018 18:33	01/11/2018 16:12	21,65	1	21,65	DIA CRITICO
201810149441	NIQUELANDIA	NQ1219774	NIQUELANDIA	31/10/2018 16:32	01/11/2018 17:39	31/10/2018 16:32	31/10/2018 22:20	5,80	9	52,20	DIA CRITICO
201810149441	NIQUELANDIA	NQ1219774	NIQUELANDIA	31/10/2018 16:32	01/11/2018 17:39	31/10/2018 23:40	01/11/2018 16:44	17,07	9	153,60	DIA CRITICO
201810149441	NIQUELANDIA	NQ13374573	NIQUELANDIA	31/10/2018 16:32	01/11/2018 17:39	31/10/2018 16:32	01/11/2018 17:39	25,12	141	3541,45	DIA CRITICO

201810149441	NIQUELANDIA	NQ13374573	NIQUELANDIA	31/10/2018 16:32	01/11/2018 17:39	31/10/2018 21:24	01/11/2018 17:39	20,25	113	2288,25	DIA CRITICO
201810149442	SANTA TEREZA DE GOIAS	TB12170075	PORANGATU	31/10/2018 18:34	31/10/2018 20:36	31/10/2018 18:34	31/10/2018 20:36	2,03	3	6,10	CHI
201810149447	JARAGUA	70048113	JARAGUA	31/10/2018 18:34	01/11/2018 01:01	31/10/2018 18:34	01/11/2018 01:01	6,45	1	6,45	CHI
201810149465	TRINDADE	TR11130456	MEIA PONTE	31/10/2018 18:36	01/11/2018 00:40	31/10/2018 18:36	01/11/2018 00:40	6,07	123	746,20	CHI
201810149468	SAO JOAO D ALIANCA	6921412	SAO JOAO D ALIANCA	31/10/2018 18:37	01/11/2018 16:04	31/10/2018 18:37	01/11/2018 16:04	21,45	3	64,35	CHI
201810149473	GOIANIA	14109037	MEIA PONTE	31/10/2018 18:36	01/11/2018 13:10	31/10/2018 18:36	01/11/2018 13:10	18,57	1	18,57	CHI
201810149475	GOIANIA	10000795249	FERROVIARIO S1	31/10/2018 18:37	31/10/2018 20:51	31/10/2018 18:37	31/10/2018 20:51	2,23	1	2,23	CHI
201810149497	ABADIA DE GOIAS	10007685511	CARAJAS	31/10/2018 18:40	01/11/2018 17:39	31/10/2018 18:40	01/11/2018 17:39	22,98	1	22,98	CHI
201810149512	SITIO D ABADIA	04290406	IACIARA S2	31/10/2018 18:25	31/10/2018 23:48	31/10/2018 18:25	31/10/2018 23:48	5,38	63	339,15	CHI
201810149512	SITIO D ABADIA	04290406	IACIARA S2	31/10/2018 18:25	31/10/2018 23:48	31/10/2018 18:25	31/10/2018 23:48	5,38	276	1485,80	CHI
201810149521	TRINDADE	TR11193169	TRINDADE	31/10/2018 17:42	01/11/2018 07:50	31/10/2018 17:42	01/11/2018 07:50	14,13	140	1978,67	CHI
201810149525	CAMPINACU	8018738	MARA ROSA	31/10/2018 18:43	01/11/2018 08:35	31/10/2018 18:43	01/11/2018 08:35	13,87	282	3910,40	CHI
201810149525	CAMPINORTE	8018738	MARA ROSA	31/10/2018 18:43	01/11/2018 08:35	31/10/2018 18:43	01/11/2018 08:35	13,87	52	721,07	CHI
201810149525	URUACU	8018738	MARA ROSA	31/10/2018 18:43	01/11/2018 08:35	31/10/2018 18:43	01/11/2018 08:35	13,87	232	3217,07	CHI
201810149529	CATALAO	OU12190458	CATALAO S1	31/10/2018 17:18	01/11/2018 08:09	31/10/2018 17:18	01/11/2018 08:09	14,85	7	103,95	CHI
201810149529	OUVIDOR	OU12190458	CATALAO S1	31/10/2018 17:18	01/11/2018 08:09	31/10/2018 17:18	01/11/2018 08:09	14,85	24	356,40	CHI
201810149538	NAZARIO	NZ12382571	ANICUNS	31/10/2018 18:44	01/11/2018 01:37	31/10/2018 18:44	01/11/2018 01:37	6,88	30	206,50	CHI
201810149538	TURVANIA	NZ12382571	ANICUNS	31/10/2018 18:44	01/11/2018 01:37	31/10/2018 18:44	01/11/2018 01:37	6,88	14	96,37	CHI
201810149542	SANTO ANTONIO DO DESCOBERTO	SN12261670	MARAJOARA	31/10/2018 18:44	01/11/2018 11:11	31/10/2018 18:44	01/11/2018 11:11	16,45	3	49,35	CHI
201810149546	APARECIDA DE GOIANIA	10019251058	ANHANGUERA	31/10/2018 18:43	01/11/2018 09:22	31/10/2018 18:43	01/11/2018 09:22	14,65	1	14,65	CHI
201810149547	PIRES DO RIO	PR21000014	PIRES DO RIO S1	31/10/2018 18:44	31/10/2018 22:46	31/10/2018 18:44	31/10/2018 22:46	4,03	3	12,10	CHI
201810149549	SAO SIMAO	SO11303199	CACHOEIRA ALTA	31/10/2018 18:45	31/10/2018 22:41	31/10/2018 18:45	31/10/2018 22:41	3,93	35	137,67	CHI
201810149559	ITAPIRAPUA	IU21146597	MATRINCHA	31/10/2018 18:46	01/11/2018 10:03	31/10/2018 18:46	01/11/2018 10:03	15,28	1	15,28	CHI
201810149560	BURITINOPOLIS	MB11109322	IACIARA S2	31/10/2018 18:45	31/10/2018 21:25	31/10/2018 18:45	31/10/2018 21:25	2,67	10	26,67	CHI
201810149566	NOVA CRIXAS	9320006616	NOVA CRIXAS	31/10/2018 18:46	01/11/2018 12:50	31/10/2018 18:46	01/11/2018 12:50	18,07	1	18,07	CHI
201810149570	ANAPOLIS	AN21256022	JUNDAIA S2	31/10/2018 18:48	02/11/2018 16:45	31/10/2018 18:48	02/11/2018 16:45	45,95	1	45,95	CHI
201810149572	GOIANIA	13980932	CARAJAS	31/10/2018 18:47	01/11/2018 03:11	31/10/2018 18:47	01/11/2018 03:11	8,40	1	8,40	CHI
201810149574	NOVA ROMA	ND12392238	IACIARA S2	31/10/2018 18:48	01/11/2018 09:55	31/10/2018 18:48	01/11/2018 09:55	15,12	235	3552,42	CHI
201810149575	URUACU	UR12202031	URUACU	31/10/2018 15:51	31/10/2018 19:37	31/10/2018 15:51	31/10/2018 19:37	3,77	188	708,13	CHI
201810149576	EDEIA	EA11263283	EDEIA	31/10/2018 18:48	31/10/2018 20:35	31/10/2018 18:48	31/10/2018 20:35	1,78	64	114,13	CHI
201810149585	PARAUNA	980029650	FIRMINOPOLIS S2	31/10/2018 18:50	01/11/2018 00:10	31/10/2018 18:50	01/11/2018 00:10	5,33	1	5,33	CHI
201810149588	FAZENDA NOVA	FN11371939	IPORA	31/10/2018 18:45	31/10/2018 20:18	31/10/2018 18:45	31/10/2018 20:18	1,55	1	1,55	CHI
201810149595	MAMBAI	MB12243113	IACIARA S2	31/10/2018 18:23	31/10/2018 19:20	31/10/2018 18:23	31/10/2018 19:20	0,95	266	252,70	CHI

201810149597	CORUMBAIBA	CI12049729	CALDAS NOVAS S1	31/10/2018 18:34	01/11/2018 00:09	31/10/2018 18:34	01/11/2018 00:09	5,58	6	33,50	CHI
201810149604	SAO MIGUEL DO ARAGUAIA	SM12089293	SAO MIGUEL DO ARAGUAIA	31/10/2018 16:55	31/10/2018 21:20	31/10/2018 16:55	31/10/2018 21:20	4,42	16	70,67	DIA CRITICO
201810149607	CRISTALINA	KR11206726	PAMPLONA	31/10/2018 18:49	31/10/2018 19:25	31/10/2018 18:49	31/10/2018 19:25	0,60	128	76,80	CHI
201810149614	GOIANIA	GN12090093	GOIANIA LESTE S2	31/10/2018 18:51	31/10/2018 20:06	31/10/2018 18:51	31/10/2018 20:06	1,25	225	281,25	CHI
201810149629	PIRACANJUBA	PJ12000114	CALDAS NOVAS S1	31/10/2018 17:30	31/10/2018 23:34	31/10/2018 17:30	31/10/2018 23:34	6,07	12	72,80	CHI
201810149637	CEZARINA	MI12293021	PONTALINA	31/10/2018 18:57	01/11/2018 07:05	31/10/2018 18:57	01/11/2018 07:05	12,13	4	48,53	CHI
201810149637	MAIRIPOTABA	MI12293021	PONTALINA	31/10/2018 18:57	01/11/2018 07:05	31/10/2018 18:57	01/11/2018 07:05	12,13	4	48,53	CHI
201810149637	PONTALINA	MI12293021	PONTALINA	31/10/2018 18:57	01/11/2018 07:05	31/10/2018 18:57	01/11/2018 07:05	12,13	60	728,00	CHI
201810149646	ARAGARCAS	AG11000017	ARAGARCAS	31/10/2018 18:18	31/10/2018 19:28	31/10/2018 18:18	31/10/2018 19:28	1,17	102	119,00	CHI
201810149649	POSSE	PS12133571	IACIARA S2	31/10/2018 18:58	31/10/2018 21:41	31/10/2018 18:58	31/10/2018 21:41	2,72	4	10,87	CHI
201810149650	MONTIVIDIU DO NORTE	MX21052634	PORANGATU	31/10/2018 18:59	01/11/2018 12:11	31/10/2018 18:59	01/11/2018 12:11	17,20	1	17,20	CHI
201810149651	APARECIDA DE GOIANIA	10019114255	INDEPENDENCIA S1	31/10/2018 18:57	01/11/2018 07:14	31/10/2018 18:57	01/11/2018 07:14	12,28	1	12,28	CHI
201810149657	ANICUNS	AC12000051	ANICUNS	31/10/2018 14:38	31/10/2018 19:52	31/10/2018 14:38	31/10/2018 19:52	5,23	50	261,67	CHI
201810149657	AVELINOPOLIS	AC12000051	ANICUNS	31/10/2018 14:38	31/10/2018 19:52	31/10/2018 14:38	31/10/2018 19:52	5,23	1	5,23	CHI
201810149659	APARECIDA DE GOIANIA	200492706	INDEPENDENCIA S1	31/10/2018 19:00	01/11/2018 09:48	31/10/2018 19:00	01/11/2018 09:48	14,80	1	14,80	CHI
201810149664	SAO SIMAO	SO11370063	CACHOEIRA ALTA	31/10/2018 18:59	31/10/2018 22:57	31/10/2018 18:59	31/10/2018 22:57	3,97	8	31,73	CHI
201810149669	CORUMBA DE GOIAS	CB12382397	CORUMBA	31/10/2018 18:12	31/10/2018 23:37	31/10/2018 18:12	31/10/2018 23:37	5,42	32	173,33	CHI
201810149671	SAO DOMINGOS	SD12346473	SAO DOMINGOS	31/10/2018 18:23	31/10/2018 20:38	31/10/2018 18:23	31/10/2018 20:38	2,25	20	45,00	DIA CRITICO
201810149673	NOVA IGUACU DE GOIAS	NH21156466	SANTA TEREZINHA	31/10/2018 15:55	01/11/2018 01:05	31/10/2018 15:55	01/11/2018 01:05	9,17	1	9,17	CHI
201810149675	CORREGO DO OURO	CO12040569	SAO LUIZ DOS MONTES BELOS	31/10/2018 19:03	01/11/2018 12:36	31/10/2018 19:03	01/11/2018 12:36	17,55	4	70,20	CHI
201810149680	RIO VERDE	630019125	RIO VERDE S2	31/10/2018 19:02	31/10/2018 20:22	31/10/2018 19:02	31/10/2018 20:22	1,33	1	1,33	CHI
201810149686	APARECIDA DE GOIANIA	AP11207440	INDEPENDENCIA S1	31/10/2018 17:07	31/10/2018 23:23	31/10/2018 17:07	31/10/2018 23:23	6,27	63	394,80	CHI
201810149690	GOIANIA	GN11280923	CARAJAS	31/10/2018 18:37	31/10/2018 22:51	31/10/2018 18:37	31/10/2018 22:51	4,23	172	728,13	CHI
201810149692	DAMOLANDIA	DL12319228	INHUMAS S1	31/10/2018 18:26	31/10/2018 22:28	31/10/2018 18:26	31/10/2018 22:28	4,03	2	8,07	CHI
201810149692	OURO VERDE DE GOIAS	DL12319228	INHUMAS S1	31/10/2018 18:26	31/10/2018 22:28	31/10/2018 18:26	31/10/2018 22:28	4,03	4	16,13	CHI
201810149698	CRISTALINA	KR21165901	CRISTALINA S2	31/10/2018 19:04	01/11/2018 14:07	31/10/2018 19:04	01/11/2018 14:07	19,05	1	19,05	CHI
201810149701	MARA ROSA	MQ12338191	SANTA TEREZINHA	31/10/2018 19:07	02/11/2018 15:20	31/10/2018 19:07	02/11/2018 15:20	44,22	3	132,65	CHI
201810149710	BONOPOLIS	BX12266016	SAO MIGUEL DO ARAGUAIA	31/10/2018 19:07	01/11/2018 11:46	31/10/2018 19:07	01/11/2018 11:46	16,65	11	183,15	DIA CRITICO
201810149715	APARECIDA DE GOIANIA	AP11045504	INDEPENDENCIA S2	31/10/2018 19:05	01/11/2018 00:41	31/10/2018 19:05	01/11/2018 00:41	5,60	162	907,20	DIA CRITICO
201810149716	ITUMBIARA	IT12257179	BOM JESUS DE GOIAS	31/10/2018 19:08	31/10/2018 20:30	31/10/2018 19:08	31/10/2018 20:30	1,37	2	2,73	CHI
201810149723	GOIANIA	11007576	FERROVIARIO S2	31/10/2018 19:05	01/11/2018 04:34	31/10/2018 19:05	01/11/2018 04:34	9,48	1	9,48	CHI
201810149735	AGUAS LINDAS DE GOIAS	4830371834	AGUAS LINDAS DE GOIAS S1	31/10/2018 19:10	01/11/2018 09:58	31/10/2018 19:10	01/11/2018 09:58	14,80	1	14,80	CHI
201810149749	CAVALCANTE	CJ12286408	NIQUELANDIA	31/10/2018 19:13	01/11/2018 14:32	31/10/2018 19:13	01/11/2018 14:32	19,32	9	173,85	DIA CRITICO

201810149756	EDEIA	1120054932	EDEIA	31/10/2018 19:12	01/11/2018 14:11	31/10/2018 19:12	01/11/2018 14:11	18,98	1	18,98	CHI
201810149771	GUAPO	GA12054275	GUAPO	31/10/2018 17:39	01/11/2018 04:17	31/10/2018 17:39	01/11/2018 04:17	10,63	29	308,37	CHI
201810149771	VARJAO	GA12054275	GUAPO	31/10/2018 17:39	01/11/2018 04:17	31/10/2018 17:39	01/11/2018 04:17	10,63	13	138,23	CHI
201810149776	INACIOLANDIA	CD21000126	CACHOEIRA DOURADA	31/10/2018 19:18	31/10/2018 20:12	31/10/2018 19:18	31/10/2018 20:12	0,90	1	0,90	CHI
201810149788	BONFINOPOLIS	920018075	CEPAIGO S2	31/10/2018 19:20	01/11/2018 12:30	31/10/2018 19:20	01/11/2018 12:30	17,17	1	17,17	CHI
201810149790	DAMOLANDIA	IN12021259	INHUMAS S1	31/10/2018 16:45	01/11/2018 01:14	31/10/2018 16:45	01/11/2018 01:14	8,48	6	50,90	CHI
201810149790	INHUMAS	IN12021259	INHUMAS S1	31/10/2018 16:45	01/11/2018 01:14	31/10/2018 16:45	01/11/2018 01:14	8,48	4	33,93	CHI
201810149823	MINACU	IH12396739	MINACU	31/10/2018 16:28	01/11/2018 09:33	31/10/2018 16:28	01/11/2018 09:33	17,08	16	273,33	DIA CRITICO
201810149824	BOM JESUS DE GOIAS	BJ11000011	BOM JESUS DE GOIAS	31/10/2018 19:24	31/10/2018 19:53	31/10/2018 19:24	31/10/2018 19:53	0,48	119	57,52	CHI
201810149828	GOIANIA	10003684642	FERROVIARIO S3	31/10/2018 19:25	01/11/2018 14:07	31/10/2018 19:25	01/11/2018 14:07	18,70	1	18,70	CHI
201810149829	ACREUNA	EU12077053	ACREUNA	31/10/2018 19:26	01/11/2018 08:56	31/10/2018 19:26	01/11/2018 08:56	13,50	26	351,00	CHI
201810149830	GOIANIA	10017443375	INDEPENDENCIA S2	31/10/2018 19:25	01/11/2018 12:44	31/10/2018 19:25	01/11/2018 12:44	17,32	1	17,32	DIA CRITICO
201810149835	APARECIDA DE GOIANIA	AP11338115	INDEPENDENCIA S2	31/10/2018 19:20	01/11/2018 00:32	31/10/2018 19:20	01/11/2018 00:32	5,20	71	369,20	DIA CRITICO
201810149837	LEOPOLDO DE BULHOES	LB12065982	DAIA S2	31/10/2018 19:21	01/11/2018 10:12	31/10/2018 19:21	01/11/2018 10:12	14,85	20	297,00	CHI
201810149839	BARRO ALTO	BA12000032	BARRO ALTO	31/10/2018 19:24	31/10/2018 23:09	31/10/2018 19:24	31/10/2018 23:09	3,75	3	11,25	CHI
201810149840	TERESINA DE GOIAS	TE12328374	FLORES DE GOIAS	31/10/2018 19:27	01/11/2018 09:37	31/10/2018 19:27	01/11/2018 09:37	14,17	4	56,67	DIA CRITICO
201810149845	PIRACANJUBA	PJ21106683	MORRINHOS	31/10/2018 19:29	01/11/2018 11:10	31/10/2018 19:29	01/11/2018 11:10	15,68	1	15,68	CHI
201810149847	GOIANIA	16761066	MEIA PONTE	31/10/2018 19:28	31/10/2018 22:51	31/10/2018 19:28	31/10/2018 22:51	3,38	1	3,38	CHI
201810149848	IACIARA	IA12000006	IACIARA S1	31/10/2018 19:28	31/10/2018 20:23	31/10/2018 19:28	31/10/2018 20:23	0,92	5	4,58	CHI
201810149850	AGUAS LINDAS DE GOIAS	LA11087880	AGUAS LINDAS DE GOIAS S1	31/10/2018 19:08	31/10/2018 21:34	31/10/2018 19:08	31/10/2018 21:34	2,43	127	309,03	CHI
201810149851	GOIANIA	12867240	FERROVIARIO S1	31/10/2018 19:28	01/11/2018 12:31	31/10/2018 19:28	01/11/2018 12:31	17,05	1	17,05	CHI
201810149862	IPORA	730053398	IPORA	31/10/2018 19:32	31/10/2018 22:18	31/10/2018 19:32	31/10/2018 22:18	2,77	1	2,77	CHI
201810149866	ABADIANIA	AA12297751	ANAPOLIS UNIVERSITARIO S1	31/10/2018 17:30	01/11/2018 08:22	31/10/2018 17:30	01/11/2018 08:22	14,87	26	386,53	CHI
201810149868	MINACU	IH12242192	MINACU	31/10/2018 18:42	01/11/2018 02:10	31/10/2018 18:42	01/11/2018 02:10	7,47	49	365,87	DIA CRITICO
201810149870	SANCLERLANDIA	SC12299153	SAO LUIZ DOS MONTES BELOS	31/10/2018 19:33	31/10/2018 21:30	31/10/2018 19:33	31/10/2018 21:30	1,95	3	5,85	CHI
201810149879	GOIANIA	SW12092689	CEPAIGO S1	31/10/2018 19:17	31/10/2018 21:55	31/10/2018 19:17	31/10/2018 21:55	2,63	1	2,63	CHI
201810149879	SENADOR CANEDO	SW12092689	CEPAIGO S1	31/10/2018 19:17	31/10/2018 21:55	31/10/2018 19:17	31/10/2018 21:55	2,63	16	42,13	CHI
201810149884	CAMPOS BELOS	CH11329840	SAO DOMINGOS	31/10/2018 19:35	31/10/2018 21:45	31/10/2018 19:35	31/10/2018 21:45	2,17	59	127,83	DIA CRITICO
201810149885	BARRO ALTO	BA21154640	BARRO ALTO	31/10/2018 19:35	31/10/2018 20:39	31/10/2018 19:35	31/10/2018 20:39	1,07	1	1,07	CHI
201810149886	ITAPACI	100077584	ITAPACI	31/10/2018 19:32	31/10/2018 21:29	31/10/2018 19:32	31/10/2018 21:29	1,95	1	1,95	CHI
201810149888	CRISTALINA	KR11040617	CRISTALINA S1	31/10/2018 19:36	01/11/2018 01:39	31/10/2018 19:36	01/11/2018 01:39	6,05	102	617,10	CHI
201810149890	CRISTALINA	KR11383071	CRISTALINA S1	31/10/2018 19:27	31/10/2018 21:50	31/10/2018 19:27	31/10/2018 21:50	2,38	155	369,42	CHI
201810149892	NOVO BRASIL	NB21099367	JUSSARA	31/10/2018 19:37	01/11/2018 08:22	31/10/2018 19:37	01/11/2018 08:22	12,75	2	25,50	CHI

201810149904	MUNDO NOVO DE GOIAS	MH11269421	NOVA CRIXAS	31/10/2018 19:40	01/11/2018 15:54	31/10/2018 19:40	01/11/2018 15:54	20,23	1	20,23	CHI
201810149906	GOIATUBA	140050360	GOIATUBA S2	31/10/2018 19:40	31/10/2018 22:29	31/10/2018 19:40	31/10/2018 22:29	2,82	1	2,82	CHI
201810149908	ANAPOLIS	20792979	ANAPOLIS UNIVERSITARIO S2	31/10/2018 19:39	01/11/2018 11:51	31/10/2018 19:39	01/11/2018 11:51	16,20	1	16,20	CHI
201810149915	CALDAS NOVAS	CN12391202	CALDAS NOVAS S1	31/10/2018 19:42	31/10/2018 21:45	31/10/2018 19:42	31/10/2018 21:45	2,05	5	10,25	CHI
201810149920	AGUAS LINDAS DE GOIAS	LA11401727	AGUAS LINDAS DE GOIAS S1	31/10/2018 19:39	31/10/2018 20:41	31/10/2018 19:39	31/10/2018 20:41	1,03	65	67,17	CHI
201810149921	ITAJA	04400214	CACHOEIRA ALTA	31/10/2018 19:35	01/11/2018 08:58	31/10/2018 19:35	01/11/2018 08:58	13,38	1	13,38	CHI
201810149921	ITARUMA	04400214	CACHOEIRA ALTA	31/10/2018 19:35	01/11/2018 08:58	31/10/2018 19:35	01/11/2018 08:58	13,38	7	93,68	CHI
201810149925	GOIATUBA	140101639	GOIATUBA S2	31/10/2018 19:43	31/10/2018 23:55	31/10/2018 19:43	31/10/2018 23:55	4,20	1	4,20	CHI
201810149929	PLANALTINA	PI12322789	PLANALTINA	31/10/2018 19:44	31/10/2018 21:14	31/10/2018 19:44	31/10/2018 21:14	1,50	39	58,50	CHI
201810149930	SAO SIMAO	SO11306223	CACHOEIRA ALTA	31/10/2018 19:22	31/10/2018 22:08	31/10/2018 19:22	31/10/2018 22:08	2,77	166	459,27	CHI
201810149931	ANAPOLIS	AN11000294	JUNDAI S2	31/10/2018 19:02	31/10/2018 22:42	31/10/2018 19:02	31/10/2018 22:42	3,67	166	608,67	CHI
201810149935	ANICUNS	AC12034105	ANICUNS	31/10/2018 19:44	31/10/2018 20:42	31/10/2018 19:44	31/10/2018 20:42	0,97	1	0,97	CHI
201810149935	NAZARIO	AC12034105	ANICUNS	31/10/2018 19:44	31/10/2018 20:42	31/10/2018 19:44	31/10/2018 20:42	0,97	9	8,70	CHI
201810149938	ISRAELANDIA	MO12334906	IPORA	31/10/2018 19:45	01/11/2018 10:09	31/10/2018 19:45	01/11/2018 10:09	14,40	2	28,80	CHI
201810149939	ITAJA	IJ21200692	CACHOEIRA ALTA	31/10/2018 19:45	03/11/2018 16:47	31/10/2018 19:45	03/11/2018 16:47	69,03	1	69,03	CHI
201810149942	GOIANIA	15415090	CARAJAS	31/10/2018 19:45	01/11/2018 00:04	31/10/2018 19:45	01/11/2018 00:04	4,32	1	4,32	CHI
201810149943	CALDAZINHA	DE12000062	CEPAIGO S2	31/10/2018 19:35	01/11/2018 01:10	31/10/2018 19:35	01/11/2018 01:10	5,58	13	72,58	CHI
201810149948	ABADIANIA	AA12000008	ANAPOLIS UNIVERSITARIO S1	31/10/2018 19:13	01/11/2018 10:39	31/10/2018 19:13	01/11/2018 10:39	15,43	94	1450,73	CHI
201810149950	TURVANIA	TV21194184	FIRMINOPOLIS S2	31/10/2018 19:47	01/11/2018 01:40	31/10/2018 19:47	01/11/2018 01:40	5,88	1	5,88	CHI
201810149951	EDEALINA	ED12390279	PONTALINA	31/10/2018 17:00	01/11/2018 22:20	31/10/2018 17:00	01/11/2018 10:01	17,02	4	68,07	CHI
201810149951	EDEALINA	7802837	PONTALINA	31/10/2018 17:00	01/11/2018 22:20	31/10/2018 17:00	01/11/2018 22:20	29,33	8	234,67	CHI
201810149966	JARAGUA	10009157741	JARAGUA	31/10/2018 19:49	01/11/2018 07:02	31/10/2018 19:49	01/11/2018 07:02	11,22	1	11,22	CHI
201810149967	TURVANIA	AC12382573	ANICUNS	31/10/2018 19:50	01/11/2018 13:08	31/10/2018 19:50	01/11/2018 13:08	17,30	17	294,10	CHI
201810149970	APARECIDA DE GOIANIA	10022397467	INDEPENDENCIA S2	31/10/2018 19:51	01/11/2018 13:51	31/10/2018 19:51	01/11/2018 13:51	18,00	1	18,00	DIA CRITICO
201810149973	APARECIDA DE GOIANIA	200375283	INDEPENDENCIA S2	31/10/2018 19:53	01/11/2018 08:17	31/10/2018 19:53	01/11/2018 08:17	12,40	1	12,40	DIA CRITICO
201810149976	APARECIDA DE GOIANIA	AP11160855	INDEPENDENCIA S1	31/10/2018 19:31	31/10/2018 22:11	31/10/2018 19:31	31/10/2018 22:11	2,67	163	434,67	CHI
201810149977	AGUAS LINDAS DE GOIAS	10019713523	AGUAS LINDAS DE GOIAS S1	31/10/2018 19:52	01/11/2018 07:23	31/10/2018 19:52	01/11/2018 07:23	11,52	1	11,52	CHI
201810149978	JANDAIA	3030001104	PALMEIRAS	31/10/2018 19:53	01/11/2018 19:19	31/10/2018 19:53	01/11/2018 19:19	23,43	1	23,43	CHI
201810149986	CRISTALINA	10019583166	CRISTALINA S1	31/10/2018 19:53	01/11/2018 07:20	31/10/2018 19:53	01/11/2018 07:20	11,45	1	11,45	CHI
201810149992	APARECIDA DE GOIANIA	AP11043097	INDEPENDENCIA S2	31/10/2018 19:54	31/10/2018 22:15	31/10/2018 19:54	31/10/2018 22:15	2,35	140	329,00	DIA CRITICO
201810149996	DAMIANOPOLIS	DA12204799	IACIARA S2	31/10/2018 19:09	31/10/2018 22:22	31/10/2018 19:09	31/10/2018 22:22	3,22	340	1093,67	CHI
201810149998	BONOPOLIS	BX12168258	SAO MIGUEL DO ARAGUAIA	31/10/2018 15:55	31/10/2018 20:31	31/10/2018 15:55	31/10/2018 20:31	4,60	20	92,00	DIA CRITICO
201810150001	ARAGOIANIA	AO11271875	GUAPO	31/10/2018 19:40	01/11/2018 11:50	31/10/2018 19:40	01/11/2018 11:50	16,17	59	953,83	CHI

201810150005	ANAPOLIS	20600501	JUNDIAI S2	31/10/2018 19:54	01/11/2018 08:56	31/10/2018 19:54	01/11/2018 08:56	13,03	1	13,03	CHI
201810150007	APARECIDA DE GOIANIA	AP11209012	ANHANGUERA	31/10/2018 18:05	01/11/2018 00:21	31/10/2018 18:05	01/11/2018 00:21	6,27	103	645,47	CHI
201810150009	ITABERAI	IB12272618	ITABERAI S1	31/10/2018 19:56	31/10/2018 21:14	31/10/2018 19:56	31/10/2018 21:14	1,30	30	39,00	CHI
201810150020	RIO VERDE	RV12349519	RIO VERDE S1	31/10/2018 19:50	31/10/2018 20:50	31/10/2018 19:50	31/10/2018 20:50	1,00	710	710,00	CHI
201810150023	NIQUELANDIA	NQ12232332	NIQUELANDIA	31/10/2018 19:20	31/10/2018 21:58	31/10/2018 19:20	31/10/2018 21:58	2,63	82	215,93	DIA CRITICO
201810150025	AGUAS LINDAS DE GOIAS	LA11136700	AGUAS LINDAS DE GOIAS S1	31/10/2018 19:24	31/10/2018 22:23	31/10/2018 19:24	31/10/2018 22:23	2,98	212	632,47	CHI
201810150028	GOIANIA	10011840062	INDEPENDENCIA S2	31/10/2018 20:01	31/10/2018 23:10	31/10/2018 20:01	31/10/2018 23:10	3,15	1	3,15	DIA CRITICO
201810150030	MONTIVIDIU DO NORTE	MX12168971	PORANGATU	31/10/2018 17:25	31/10/2018 20:43	31/10/2018 17:25	31/10/2018 20:43	3,30	271	894,30	CHI
201810150031	ACREUNA	2440017912	ACREUNA	31/10/2018 20:01	31/10/2018 20:51	31/10/2018 20:01	31/10/2018 20:51	0,83	1	0,83	CHI
201810150036	BARRO ALTO	BA12063263	BARRO ALTO	31/10/2018 20:03	31/10/2018 21:56	31/10/2018 20:03	31/10/2018 21:56	1,88	5	9,42	CHI
201810150037	GUAPO	GA12000016	GUAPO	31/10/2018 20:02	31/10/2018 23:00	31/10/2018 20:02	31/10/2018 23:00	2,97	13	38,57	CHI
201810150038	GOIANIA	GN11213643	FERROVIARIO S1	31/10/2018 18:03	31/10/2018 22:28	31/10/2018 18:03	31/10/2018 22:28	4,42	65	287,08	CHI
201810150042	APARECIDA DE GOIANIA	12197324	INDEPENDENCIA S1	31/10/2018 20:04	01/11/2018 09:24	31/10/2018 20:04	01/11/2018 09:24	13,33	1	13,33	CHI
201810150044	GOUVELANDIA	GB12301524	QUIRINOPOLIS	31/10/2018 20:06	31/10/2018 21:39	31/10/2018 20:06	31/10/2018 21:39	1,55	10	15,50	CHI
201810150045	MARZAGAO	MG12000365	CALDAS NOVAS S1	31/10/2018 20:05	01/11/2018 10:25	31/10/2018 20:05	01/11/2018 10:25	14,33	5	71,67	CHI
201810150047	CRISTALINA	KR12330533	CRISTALINA S1	31/10/2018 20:07	01/11/2018 05:56	31/10/2018 20:07	01/11/2018 05:56	9,82	36	353,40	CHI
201810150047	IPAMERI	KR12330533	CRISTALINA S1	31/10/2018 20:07	01/11/2018 05:56	31/10/2018 20:07	01/11/2018 05:56	9,82	1	9,82	CHI
201810150047	LUZIANIA	KR12330533	CRISTALINA S1	31/10/2018 20:07	01/11/2018 05:56	31/10/2018 20:07	01/11/2018 05:56	9,82	8	78,53	CHI
201810150049	INHUMAS	00960224	INHUMAS S1	31/10/2018 19:58	01/11/2018 06:22	31/10/2018 19:58	31/10/2018 22:44	2,77	23	63,63	CHI
201810150049	ITAUCU	00960224	INHUMAS S1	31/10/2018 19:58	01/11/2018 06:22	31/10/2018 19:58	31/10/2018 22:44	2,77	2512	6949,87	CHI
201810150049	INHUMAS	IX12018279LD	INHUMAS S1	31/10/2018 19:58	01/11/2018 06:22	31/10/2018 19:58	31/10/2018 23:00	3,03	12	36,40	CHI
201810150049	ITAUCU	IX12018279LD	INHUMAS S1	31/10/2018 19:58	01/11/2018 06:22	31/10/2018 19:58	31/10/2018 23:00	3,03	160	485,33	CHI
201810150049	INHUMAS	IX12200068	INHUMAS S1	31/10/2018 19:58	01/11/2018 06:22	31/10/2018 19:58	01/11/2018 02:51	6,88	33	227,15	CHI
201810150049	ITAUCU	IX12200068	INHUMAS S1	31/10/2018 19:58	01/11/2018 06:22	31/10/2018 19:58	01/11/2018 02:51	6,88	32	220,27	CHI
201810150049	INHUMAS	IX13016042	INHUMAS S1	31/10/2018 19:58	01/11/2018 06:22	31/10/2018 19:58	01/11/2018 04:32	8,57	26	222,73	CHI
201810150049	ITAUCU	IX13016042	INHUMAS S1	31/10/2018 19:58	01/11/2018 06:22	31/10/2018 19:58	01/11/2018 04:32	8,57	2	17,13	CHI
201810150049	INHUMAS	IN12011988LD	INHUMAS S1	31/10/2018 19:58	01/11/2018 06:22	31/10/2018 19:58	01/11/2018 05:53	9,92	25	247,92	CHI
201810150049	INHUMAS	IN12011990	INHUMAS S1	31/10/2018 19:58	01/11/2018 06:22	31/10/2018 19:58	01/11/2018 06:22	10,40	53	551,20	CHI
201810150051	PIRACANJUBA	PJ11223400	ROCHEDO	31/10/2018 20:08	01/11/2018 11:39	31/10/2018 20:08	01/11/2018 11:39	15,52	38	589,63	CHI
201810150055	DIORAMA	DI12065691	IPORA	31/10/2018 20:10	01/11/2018 09:15	31/10/2018 20:10	01/11/2018 09:15	13,08	8	104,67	CHI
201810150057	ITABERAI	IB11071374	ITABERAI S2	31/10/2018 19:24	01/11/2018 04:09	31/10/2018 19:24	01/11/2018 04:09	8,75	90	787,50	CHI
201810150062	UIRAPURU	UP21131263	NOVA CRIXAS	31/10/2018 20:13	02/11/2018 15:10	31/10/2018 20:13	02/11/2018 15:10	42,95	1	42,95	CHI
201810150071	SAO MIGUEL DO ARAGUAIA	10001433634	SAO MIGUEL DO ARAGUAIA	31/10/2018 20:16	01/11/2018 11:04	31/10/2018 20:16	01/11/2018 11:04	14,80	1	14,80	DIA CRITICO

201810150074	PLANALTINA	PI11164636	PLANALTINA	31/10/2018 20:13	01/11/2018 01:46	31/10/2018 20:13	01/11/2018 01:46	5,55	382	2120,10	CHI
201810150075	ANICUNS	AC21000029	ANICUNS	31/10/2018 20:16	01/11/2018 10:45	31/10/2018 20:16	01/11/2018 10:45	14,48	1	14,48	CHI
201810150076	SAO MIGUEL DO ARAGUAIA	SM12262763	SAO MIGUEL DO ARAGUAIA	31/10/2018 17:42	01/11/2018 07:34	31/10/2018 17:42	01/11/2018 07:34	13,87	2	27,73	DIA CRITICO
201810150080	GOUVELANDIA	GB21301530	QUIRINOPOLIS	31/10/2018 20:18	31/10/2018 21:48	31/10/2018 20:18	31/10/2018 21:48	1,50	1	1,50	CHI
201810150082	GOIANIA	11767030	FERROVIARIO S1	31/10/2018 20:16	01/11/2018 12:04	31/10/2018 20:16	01/11/2018 12:04	15,80	1	15,80	CHI
201810150095	ANAPOLIS	AN21246348	ANAPOLIS UNIVERSITARIO S2	31/10/2018 20:21	01/11/2018 09:37	31/10/2018 20:21	01/11/2018 09:37	13,27	1	13,27	CHI
201810150100	CATALAO	CT11000075	CATALAO S2	31/10/2018 20:23	31/10/2018 23:09	31/10/2018 20:23	31/10/2018 23:09	2,77	96	265,60	DIA CRITICO
201810150107	SITIO D ABADIA	7927234	IACIARA S2	31/10/2018 18:49	01/11/2018 09:52	31/10/2018 18:49	01/11/2018 09:52	15,05	3	45,15	CHI
201810150108	DIVINOPOLIS DE GOIAS	GH12253952	SAO DOMINGOS	31/10/2018 20:25	01/11/2018 09:23	31/10/2018 20:25	01/11/2018 09:23	12,97	4	51,87	DIA CRITICO
201810150109	MORRINHOS	MR21150872	MORRINHOS	31/10/2018 20:24	01/11/2018 08:33	31/10/2018 20:24	01/11/2018 08:33	12,15	1	12,15	CHI
201810150111	NOVO PLANALTO	SM12074386	SAO MIGUEL DO ARAGUAIA	31/10/2018 17:27	01/11/2018 00:31	31/10/2018 17:27	01/11/2018 00:31	7,07	6	42,40	DIA CRITICO
201810150111	SAO MIGUEL DO ARAGUAIA	SM12074386	SAO MIGUEL DO ARAGUAIA	31/10/2018 17:27	01/11/2018 00:31	31/10/2018 17:27	01/11/2018 00:31	7,07	135	954,00	DIA CRITICO
201810150112	CRISTALINA	KR11165084	CRISTALINA S1	31/10/2018 20:25	31/10/2018 23:07	31/10/2018 20:25	31/10/2018 23:07	2,70	89	240,30	CHI
201810150113	DOVERLANDIA	CP12389843	CAIAPONIA	31/10/2018 20:26	01/11/2018 11:35	31/10/2018 20:26	01/11/2018 11:35	15,15	7	106,05	CHI
201810150120	ARAGOIANIA	680027427	GUAPO	31/10/2018 20:27	01/11/2018 13:50	31/10/2018 20:27	01/11/2018 13:50	17,38	1	17,38	CHI
201810150121	INACIOLANDIA	ID12371230	CACHOEIRA DOURADA	31/10/2018 20:27	01/11/2018 09:55	31/10/2018 20:27	01/11/2018 09:55	13,47	15	202,00	CHI
201810150121	ITUMBIARA	ID12371230	CACHOEIRA DOURADA	31/10/2018 20:27	01/11/2018 09:55	31/10/2018 20:27	01/11/2018 09:55	13,47	13	175,07	CHI
201810150122	HIDROLANDIA	HD21197824	CEPAIGO S2	31/10/2018 20:27	01/11/2018 13:54	31/10/2018 20:27	01/11/2018 13:54	17,45	1	17,45	CHI
201810150123	MOSSAMEDES	MD12075539	SAO LUIZ DOS MONTES BELOS	31/10/2018 20:27	01/11/2018 01:11	31/10/2018 20:27	01/11/2018 01:11	4,73	4	18,93	CHI
201810150125	NOVO BRASIL	1460011421	JUSSARA	31/10/2018 20:29	31/10/2018 23:53	31/10/2018 20:29	31/10/2018 23:53	3,40	1	3,40	CHI
201810150126	APARECIDA DE GOIANIA	13819033	INDEPENDENCIA S1	31/10/2018 20:26	01/11/2018 10:03	31/10/2018 20:26	01/11/2018 10:03	13,62	1	13,62	CHI
201810150128	ITABERAI	50042543	ITABERAI S2	31/10/2018 20:28	01/11/2018 09:42	31/10/2018 20:28	01/11/2018 09:42	13,23	1	13,23	CHI
201810150135	ANICUNS	AC12075336	ANICUNS	31/10/2018 19:53	01/11/2018 14:18	31/10/2018 19:53	01/11/2018 14:18	18,42	2	36,83	CHI
201810150136	GOIANIA	10003876452	GOYA S1	31/10/2018 20:30	01/11/2018 15:58	31/10/2018 20:30	01/11/2018 15:58	19,47	1	19,47	CHI
201810150139	ANICUNS	AC21158969	ANICUNS	31/10/2018 20:33	02/11/2018 07:27	31/10/2018 20:33	02/11/2018 07:27	34,90	1	34,90	CHI
201810150140	CRISTALINA	LZ12261748	CRISTALINA S2	31/10/2018 20:33	01/11/2018 13:01	31/10/2018 20:33	01/11/2018 13:01	16,47	1	16,47	CHI
201810150140	LUZIANIA	LZ12261748	CRISTALINA S2	31/10/2018 20:33	01/11/2018 13:01	31/10/2018 20:33	01/11/2018 13:01	16,47	3	49,40	CHI
201810150148	SAO LUIS DE MONTES BELOS	500068112	SAO LUIZ DOS MONTES BELOS	31/10/2018 20:36	31/10/2018 21:44	31/10/2018 20:36	31/10/2018 21:44	1,13	1	1,13	CHI
201810150151	CALDAS NOVAS	CN12011481	CALDAS NOVAS S1	31/10/2018 19:56	31/10/2018 22:29	31/10/2018 19:56	31/10/2018 22:29	2,55	278	708,90	CHI
201810150151	SANTA CRUZ DE GOIAS	CN12011481	CALDAS NOVAS S1	31/10/2018 19:56	31/10/2018 22:29	31/10/2018 19:56	31/10/2018 22:29	2,55	103	262,65	CHI
201810150155	ANICUNS	AC12024032	ANICUNS	31/10/2018 20:36	01/11/2018 01:05	31/10/2018 20:36	01/11/2018 01:05	4,48	24	107,60	CHI
201810150155	TURVANIA	AC12024032	ANICUNS	31/10/2018 20:36	01/11/2018 01:05	31/10/2018 20:36	01/11/2018 01:05	4,48	4	17,93	CHI
201810150162	CATALAO	10003268819	CATALAO S2	31/10/2018 20:42	01/11/2018 08:16	31/10/2018 20:42	01/11/2018 08:16	11,57	1	11,57	DIA CRITICO

201810150169	GOIANIA	10782552	CARAJAS	31/10/2018 20:45	01/11/2018 12:11	31/10/2018 20:45	01/11/2018 12:11	15,43	1	15,43	CHI
201810150174	SAO FRANCISCO DE GOIAS	SF12319863	SAO FRANCISCO DE GOIAS	31/10/2018 20:47	31/10/2018 22:47	31/10/2018 20:47	31/10/2018 22:47	2,00	8	16,00	DIA CRITICO
201810150185	ITARUMA	IM21340962	CACHOEIRA ALTA	31/10/2018 20:49	31/10/2018 22:19	31/10/2018 20:49	31/10/2018 22:19	1,50	1	1,50	CHI
201810150188	GOIANIA	12087671	GOYA S1	31/10/2018 20:49	01/11/2018 15:30	31/10/2018 20:49	01/11/2018 15:30	18,68	1	18,68	CHI
201810150190	SANTA TEREZINHA DE GOIAS	SG21359162	SANTA TEREZINHA	31/10/2018 20:51	01/11/2018 13:54	31/10/2018 20:51	01/11/2018 13:54	17,05	1	17,05	CHI
201810150195	GOIATUBA	GT12273783	GOIATUBA S2	31/10/2018 20:53	01/11/2018 00:29	31/10/2018 20:53	01/11/2018 00:29	3,60	54	194,40	CHI
201810150195	MORRINHOS	GT12273783	GOIATUBA S2	31/10/2018 20:53	01/11/2018 00:29	31/10/2018 20:53	01/11/2018 00:29	3,60	2	7,20	CHI
201810150196	PLANALTINA	PI11361426	PLANALTINA	31/10/2018 20:52	31/10/2018 22:00	31/10/2018 20:52	31/10/2018 22:00	1,13	180	204,00	CHI
201810150197	NIQUELANDIA	NQ21055111	NIQUELANDIA	31/10/2018 20:54	01/11/2018 15:39	31/10/2018 20:54	01/11/2018 14:54	18,00	1	18,00	DIA CRITICO
201810150197	NIQUELANDIA	NQ21283780	NIQUELANDIA	31/10/2018 20:54	01/11/2018 15:39	31/10/2018 20:54	01/11/2018 15:39	18,75	1	18,75	DIA CRITICO
201810150201	SAO LUIS DE MONTES BELOS	500047728	SAO LUIZ DOS MONTES BELOS	31/10/2018 20:54	31/10/2018 22:02	31/10/2018 20:54	31/10/2018 22:02	1,13	1	1,13	CHI
201810150214	PLANALTINA	PI11130058	PLANALTINA	31/10/2018 20:17	01/11/2018 01:59	31/10/2018 20:17	01/11/2018 01:59	5,70	426	2428,20	CHI
201810150217	GOUVELANDIA	GB12000209	QUIRINOPOLIS	31/10/2018 20:56	01/11/2018 07:03	31/10/2018 20:56	01/11/2018 00:30	3,57	9	32,10	CHI
201810150217	QUIRINOPOLIS	GB12000209	QUIRINOPOLIS	31/10/2018 20:56	01/11/2018 07:03	31/10/2018 20:56	01/11/2018 07:03	10,12	1	10,12	CHI
201810150221	RIO VERDE	RV11251847	RIO VERDE S1	31/10/2018 20:55	31/10/2018 22:29	31/10/2018 20:55	31/10/2018 22:29	1,57	133	208,37	CHI
201810150224	SITIO D ABADIA	SI12096293	IACIARA S2	31/10/2018 18:28	01/11/2018 08:33	31/10/2018 18:28	01/11/2018 08:33	14,08	142	1999,83	CHI
201810150228	ORIZONA	01880424	PIRES DO RIO S2	31/10/2018 21:00	31/10/2018 21:39	31/10/2018 21:00	31/10/2018 21:39	0,65	2889	1877,85	CHI
201810150228	VIANOPOLIS	01880424	PIRES DO RIO S2	31/10/2018 21:00	31/10/2018 21:39	31/10/2018 21:00	31/10/2018 21:39	0,65	145	94,25	CHI
201810150249	AGUA FRIA DE GOIAS	TL12308264	SAO JOAO D ALIANCA	31/10/2018 21:06	01/11/2018 10:33	31/10/2018 21:06	01/11/2018 10:33	13,45	1	13,45	CHI
201810150254	ARAGARCAS	1820040140	ARAGARCAS	31/10/2018 21:07	01/11/2018 08:49	31/10/2018 21:07	01/11/2018 08:49	11,70	1	11,70	CHI
201810150256	SANTA CRUZ DE GOIAS	BC21068925	PIRES DO RIO S2	31/10/2018 21:08	01/11/2018 09:31	31/10/2018 21:08	01/11/2018 09:31	12,38	1	12,38	CHI
201810150262	APARECIDA DE GOIANIA	AP11160189	INDEPENDENCIA S1	31/10/2018 21:09	01/11/2018 13:30	31/10/2018 21:09	01/11/2018 13:30	16,35	168	2746,80	CHI
201810150273	CATALAO	CT12215621	CATALAO S1	31/10/2018 21:13	01/11/2018 12:24	31/10/2018 21:13	01/11/2018 12:24	15,18	8	121,47	CHI
201810150274	GOIANIA	GN11365745	GOYA S1	31/10/2018 20:52	01/11/2018 00:48	31/10/2018 20:52	01/11/2018 00:48	3,93	82	322,53	CHI
201810150289	CATALAO	CT12270721	CATALAO S2	31/10/2018 20:48	31/10/2018 22:56	31/10/2018 20:48	31/10/2018 22:56	2,13	443	945,07	DIA CRITICO
201810150296	BELA VISTA DE GOIAS	SQ12317631	CRISTIANOPOLIS	31/10/2018 21:21	01/11/2018 08:21	31/10/2018 21:21	01/11/2018 08:21	11,00	27	297,00	CHI
201810150300	NOVA IGUACU DE GOIAS	NH21051101	SANTA TEREZINHA	31/10/2018 21:22	02/11/2018 17:26	31/10/2018 21:22	02/11/2018 17:26	44,07	2	88,13	CHI
201810150301	GOIANIA	GN11340422	GOYA S1	31/10/2018 21:00	01/11/2018 02:41	31/10/2018 21:00	01/11/2018 02:41	5,68	99	562,65	CHI
201810150306	ITAGUARI	IC12219941	ITABERAI S1	31/10/2018 20:18	01/11/2018 08:07	31/10/2018 20:18	01/11/2018 08:07	11,82	31	366,32	CHI
201810150306	ITAGUARU	IC12219941	ITABERAI S1	31/10/2018 20:18	01/11/2018 08:07	31/10/2018 20:18	01/11/2018 08:07	11,82	19	224,52	CHI
201810150310	APARECIDA DE GOIANIA	AP12246872	CEPAIGO S1	31/10/2018 21:30	01/11/2018 09:30	31/10/2018 21:30	01/11/2018 09:30	12,00	1	12,00	CHI
201810150320	APARECIDA DE GOIANIA	AP11164432	INDEPENDENCIA S1	31/10/2018 21:30	01/11/2018 02:24	31/10/2018 21:30	01/11/2018 02:24	4,90	115	563,50	CHI
201810150346	PARAUNA	PU21336676	ACREUNA	31/10/2018 21:42	01/11/2018 09:49	31/10/2018 21:42	01/11/2018 09:49	12,12	1	12,12	CHI

201810150350	ACREUNA	EU12359415LD	ACREUNA	31/10/2018 21:28	01/11/2018 10:30	31/10/2018 21:28	01/11/2018 10:30	13,03	28	364,93	CHI
201810150354	ANAPOLIS	20732466	ANAPOLIS UNIVERSITARIO S2	31/10/2018 21:47	01/11/2018 08:27	31/10/2018 21:47	01/11/2018 08:27	10,67	1	10,67	CHI
201810150360	CORUMBA DE GOIAS	AX13000128	CORUMBA	31/10/2018 21:24	02/11/2018 13:40	31/10/2018 21:24	02/11/2018 13:40	40,27	1	40,27	CHI
201810150361	ORIZONA	OZ11027136	PIRES DO RIO S2	31/10/2018 21:47	31/10/2018 22:38	31/10/2018 21:47	31/10/2018 22:38	0,85	177	150,45	CHI
201810150364	ABADIA DE GOIAS	TR12391385	GUAPO	31/10/2018 21:58	01/11/2018 09:15	31/10/2018 21:58	01/11/2018 09:15	11,28	102	1150,90	CHI
201810150364	GUAPO	TR12391385	GUAPO	31/10/2018 21:58	01/11/2018 09:15	31/10/2018 21:58	01/11/2018 09:15	11,28	4	45,13	CHI
201810150378	ABADIA DE GOIAS	AO12007309	INDEPENDENCIA S1	31/10/2018 22:06	01/11/2018 11:20	31/10/2018 22:06	01/11/2018 11:20	13,23	41	542,57	CHI
201810150380	TRINDADE	TR11193170	GOYA S1	31/10/2018 21:03	01/11/2018 05:27	31/10/2018 21:03	01/11/2018 05:27	8,40	85	714,00	CHI
201810150384	ABADIA DE GOIAS	GN32022441	TRINDADE	31/10/2018 21:11	01/11/2018 09:18	31/10/2018 21:11	01/11/2018 09:18	12,12	22	266,57	CHI
201810150390	CRISTALINA	1060048854	CRISTALINA S1	31/10/2018 22:18	01/11/2018 01:10	31/10/2018 22:18	01/11/2018 01:10	2,87	1	2,87	CHI
201810150394	CACHOEIRA ALTA	CA12024254	CACHOEIRA ALTA	01/11/2018 06:19	01/11/2018 08:59	01/11/2018 06:19	01/11/2018 08:59	2,67	21	56,00	CHI
201810150394	QUIRINOPOLIS	CA12024254	CACHOEIRA ALTA	01/11/2018 06:19	01/11/2018 08:59	01/11/2018 06:19	01/11/2018 08:59	2,67	7	18,67	CHI
201810150395	UIRAPURU	UP21181254	SANTA TEREZINHA	31/10/2018 22:22	01/11/2018 18:53	31/10/2018 22:22	01/11/2018 18:53	20,52	1	20,52	CHI
201810150396	TRINDADE	TR21022423	TRINDADE	31/10/2018 22:23	01/11/2018 17:12	31/10/2018 22:23	01/11/2018 17:12	18,82	1	18,82	CHI
201810150401	CRISTIANOPOLIS	CF21107191	CRISTIANOPOLIS	31/10/2018 22:24	01/11/2018 12:39	31/10/2018 22:24	01/11/2018 12:39	14,25	1	14,25	CHI
201810150402	GOIANIA	GN11160155	INDEPENDENCIA S1	31/10/2018 22:14	01/11/2018 02:28	31/10/2018 22:14	01/11/2018 02:28	4,23	131	554,57	CHI
201810150404	POSSE	PS12235404	IACIARA S2	31/10/2018 22:26	01/11/2018 07:43	31/10/2018 22:26	01/11/2018 07:43	9,28	32	297,07	CHI
201810150407	EDEALINA	EA12257919RE	EDEIA	31/10/2018 22:28	01/11/2018 07:48	31/10/2018 22:28	01/11/2018 07:48	9,33	1	9,33	CHI
201810150407	EDEIA	EA12257919RE	EDEIA	31/10/2018 22:28	01/11/2018 07:48	31/10/2018 22:28	01/11/2018 07:48	9,33	46	429,33	CHI
201810150408	ABADIA DE GOIAS	LG12099099	GUAPO	31/10/2018 22:28	01/11/2018 11:00	31/10/2018 22:28	01/11/2018 11:00	12,53	11	137,87	CHI
201810150410	IPORA	730044920	IPORA	31/10/2018 22:29	01/11/2018 02:31	31/10/2018 22:29	01/11/2018 02:31	4,03	1	4,03	CHI
201810150416	NOVA IGUACU DE GOIAS	NH12202111	SANTA TEREZINHA	31/10/2018 19:42	01/11/2018 05:13	31/10/2018 19:42	01/11/2018 05:13	9,52	1	9,52	CHI
201810150416	PILAR DE GOIAS	NH12202111	SANTA TEREZINHA	31/10/2018 19:42	01/11/2018 05:13	31/10/2018 19:42	01/11/2018 05:13	9,52	139	1322,82	CHI
201810150416	SANTA TEREZINHA DE GOIAS	NH12202111	SANTA TEREZINHA	31/10/2018 19:42	01/11/2018 05:13	31/10/2018 19:42	01/11/2018 05:13	9,52	39	371,15	CHI
201810150417	GOUVELANDIA	GB12301503	QUIRINOPOLIS	31/10/2018 22:30	01/11/2018 10:40	31/10/2018 22:30	01/11/2018 08:34	10,07	16	161,07	CHI
201810150417	GOUVELANDIA	Q113370152	QUIRINOPOLIS	31/10/2018 22:30	01/11/2018 10:40	31/10/2018 22:30	01/11/2018 10:40	12,17	32	389,33	CHI
201810150417	QUIRINOPOLIS	Q113370152	QUIRINOPOLIS	31/10/2018 22:30	01/11/2018 10:40	31/10/2018 22:30	01/11/2018 10:40	12,17	5	60,83	CHI
201810150418	TRINDADE	TR11049500	GOYA S1	31/10/2018 20:26	01/11/2018 04:06	31/10/2018 20:26	01/11/2018 04:06	7,67	102	782,00	CHI
201810150422	APARECIDA DE GOIANIA	10000155649	INDEPENDENCIA S1	31/10/2018 22:36	01/11/2018 10:33	31/10/2018 22:36	01/11/2018 10:33	11,95	1	11,95	CHI
201810150423	RIO VERDE	RV11295129	RIO VERDE S1	31/10/2018 22:39	31/10/2018 23:55	31/10/2018 22:39	31/10/2018 23:55	1,27	154	195,07	CHI
201810150428	ITUMBIARA	IT12000176LD	ITUMBIARA NOVA	31/10/2018 22:44	01/11/2018 00:05	31/10/2018 22:44	01/11/2018 00:05	1,35	1022	1379,70	CHI
201810150437	FAINA	FC12378894	MATRINCHA	31/10/2018 22:50	01/11/2018 10:56	31/10/2018 22:50	01/11/2018 10:56	12,10	13	157,30	CHI
201810150437	MATRINCHA	FC12378894	MATRINCHA	31/10/2018 22:50	01/11/2018 10:56	31/10/2018 22:50	01/11/2018 10:56	12,10	8	96,80	CHI

201810150438	ALOANDIA	AD11043423	VICENTINOPOLIS	31/10/2018 22:48	01/11/2018 03:38	31/10/2018 22:48	01/11/2018 03:38	4,83	36	174,00	CHI
201810150441	GOIANIA	GN11270894	GOYA S1	01/11/2018 07:51	01/11/2018 12:10	01/11/2018 07:51	01/11/2018 12:10	4,32	88	379,87	DIA CRITICO
201810150452	GUAPO	GA12276561	GUAPO	31/10/2018 22:58	01/11/2018 10:14	31/10/2018 22:58	01/11/2018 10:14	11,27	19	214,07	CHI
201810150454	JANDAIA	JD12005405	PALMEIRAS	31/10/2018 22:40	01/11/2018 07:59	31/10/2018 22:40	01/11/2018 07:59	9,32	7	65,22	CHI
201810150458	SENADOR CANEDO	SW31025795	GOIANIA LESTE S1	31/10/2018 23:00	01/11/2018 00:45	31/10/2018 23:00	01/11/2018 00:45	1,75	1	1,75	CHI
201810150468	NOVA CRIXAS	NA12132790	NOVA CRIXAS	31/10/2018 23:04	01/11/2018 15:14	31/10/2018 23:04	01/11/2018 15:14	16,17	27	436,50	CHI
201810150469	SILVANIA	SV12101286	VIANOPOLIS	31/10/2018 23:06	01/11/2018 12:06	31/10/2018 23:06	01/11/2018 12:06	13,00	16	208,00	CHI
201810150472	CACU	CC11000025	CACHOEIRA ALTA	31/10/2018 23:07	01/11/2018 06:44	31/10/2018 23:07	01/11/2018 06:44	7,62	155	1180,58	CHI
201810150486	RIO VERDE	RV12349480	CABRIUVA S1	31/10/2018 23:20	01/11/2018 06:59	31/10/2018 23:20	01/11/2018 06:59	7,65	515	3939,75	CHI
201810150494	ORIZONA	OZ11027136	PIRES DO RIO S2	31/10/2018 23:25	01/11/2018 08:37	31/10/2018 23:25	01/11/2018 08:37	9,20	177	1628,40	CHI
201810150511	PIRACANJUBA	PJ12171696	CALDAS NOVAS S1	31/10/2018 17:19	01/11/2018 08:12	31/10/2018 17:19	01/11/2018 08:12	14,88	6	89,30	CHI
201810150515	CALDAS NOVAS	PJ12263230	CALDAS NOVAS S1	31/10/2018 17:25	01/11/2018 07:26	31/10/2018 17:25	01/11/2018 07:26	14,02	1	14,02	CHI
201810150515	PIRACANJUBA	PJ12263230	CALDAS NOVAS S1	31/10/2018 17:25	01/11/2018 07:26	31/10/2018 17:25	01/11/2018 07:26	14,02	17	238,28	CHI
201810150601	IPORA	IR11040175	IPORA	31/10/2018 23:31	01/11/2018 01:02	31/10/2018 23:31	01/11/2018 01:02	1,52	99	150,15	CHI
201810150609	TURVANIA	TV12005554	FIRMINOPOLIS S1	31/10/2018 23:32	01/11/2018 08:00	31/10/2018 23:32	01/11/2018 08:00	8,47	6	50,80	CHI
201810150615	SAO SIMAO	O1410414	CACHOEIRA ALTA	31/10/2018 23:53	01/11/2018 09:07	31/10/2018 23:53	01/11/2018 01:17	1,40	5112	7156,80	CHI
201810150615	SAO SIMAO	O1410414	CACHOEIRA ALTA	31/10/2018 23:53	01/11/2018 09:07	31/10/2018 23:53	01/11/2018 01:17	1,40	52	72,80	CHI
201810150615	SAO SIMAO	O1410414	CACHOEIRA ALTA	31/10/2018 23:53	01/11/2018 09:07	31/10/2018 23:53	01/11/2018 07:42	7,82	1	7,82	CHI
201810150615	SAO SIMAO	SO13210126	CACHOEIRA ALTA	31/10/2018 23:53	01/11/2018 09:07	31/10/2018 23:53	01/11/2018 09:07	9,23	2	18,47	CHI
201810150705	ANAPOLIS	AN12204075	ANAPOLIS UNIVERSITARIO S2	31/10/2018 21:20	01/11/2018 02:15	31/10/2018 21:20	01/11/2018 02:15	4,92	146	717,83	CHI
201810150708	ALTO PARAISO DE GOIAS	BF21146144	FLORES DE GOIAS	01/11/2018 00:14	03/11/2018 10:58	01/11/2018 00:14	03/11/2018 10:58	58,73	1	58,73	DIA CRITICO
201810150710	HIDROLANDIA	10009892778	CEPAIGO S1	01/11/2018 00:18	01/11/2018 07:15	01/11/2018 00:18	01/11/2018 07:15	6,95	1	6,95	CHI
201810150713	CAMPINORTE	CR12243572	CAMPINORTE	01/11/2018 00:25	01/11/2018 12:35	01/11/2018 00:25	01/11/2018 12:35	12,17	13	158,17	DIA CRITICO
201810150722	PONTALINA	PK12090553	VICENTINOPOLIS	01/11/2018 01:21	01/11/2018 07:56	01/11/2018 01:21	01/11/2018 07:56	6,58	16	105,33	CHI
201810150724	ITUMBIARA	IT12143849	ITUMBIARA VELHA S1	01/11/2018 01:39	01/11/2018 02:48	01/11/2018 01:39	01/11/2018 02:48	1,15	483	555,45	DIA CRITICO
201810150727	EDEALINA	ED12000010	PONTALINA	01/11/2018 02:01	01/11/2018 08:23	01/11/2018 02:01	01/11/2018 08:23	6,37	34	216,47	CHI
201810150727	EDEIA	ED12000010	PONTALINA	01/11/2018 02:01	01/11/2018 08:23	01/11/2018 02:01	01/11/2018 08:23	6,37	3	19,10	CHI
201810150727	PONTALINA	ED12000010	PONTALINA	01/11/2018 02:01	01/11/2018 08:23	01/11/2018 02:01	01/11/2018 08:23	6,37	2	12,73	CHI
201810150728	ANAPOLIS	AN11019594	ANAPOLIS UNIVERSITARIO S2	01/11/2018 02:46	01/11/2018 17:58	01/11/2018 02:46	01/11/2018 17:58	15,20	38	577,60	CHI
201810150728	ANAPOLIS	AN21258755	ANAPOLIS UNIVERSITARIO S2	01/11/2018 02:46	01/11/2018 17:58	01/11/2018 09:44	01/11/2018 17:58	8,23	1	8,23	CHI
201810150733	GUARINOS	GF12164878	SANTA TEREZINHA	01/11/2018 03:23	01/11/2018 08:08	01/11/2018 03:23	01/11/2018 08:08	4,75	59	280,25	DIA CRITICO
201810150738	LUZIANIA	O3720214	VIANOPOLIS	31/10/2018 21:32	31/10/2018 21:36	31/10/2018 21:32	31/10/2018 21:36	0,07	380	25,33	CHI
201810150740	CRISTALINA	KR12097123	CRISTALINA S2	01/11/2018 04:05	01/11/2018 15:23	01/11/2018 04:05	01/11/2018 15:23	11,30	3	33,90	DIA CRITICO

201810150741	ORIZONA	OZ12026601	PIRES DO RIO S2	01/11/2018 00:18	01/11/2018 09:14	01/11/2018 00:18	01/11/2018 09:14	8,93	14	125,07	CHI
201810150748	EDEIA	EA12000001	EDEIA	01/11/2018 04:40	01/11/2018 14:47	01/11/2018 04:40	01/11/2018 14:47	10,12	17	171,98	CHI
201810150752	ITUMBIARA	IT11000139	ITUMBIARA NOVA	01/11/2018 04:43	01/11/2018 05:29	01/11/2018 04:43	01/11/2018 05:29	0,77	115	88,17	DIA CRITICO
201810150756	ITUMBIARA	IT12305382	BOM JESUS DE GOIAS	01/11/2018 05:02	01/11/2018 19:18	01/11/2018 05:02	01/11/2018 19:18	14,27	2	28,53	CHI
201810150764	QUIRINOPOLIS	QI12100520	QUIRINOPOLIS	01/11/2018 05:14	01/11/2018 11:44	01/11/2018 05:14	01/11/2018 11:44	6,50	2	13,00	DIA CRITICO
201810150765	APARECIDA DE GOIANIA	200581144	ANHANGUERA	01/11/2018 05:17	01/11/2018 09:56	01/11/2018 05:17	01/11/2018 09:56	4,65	1	4,65	CHI
201810150766	INHUMAS	IN12031586	INHUMAS S2	01/11/2018 05:16	01/11/2018 16:53	01/11/2018 05:16	01/11/2018 16:53	11,62	4	46,47	CHI
201810150770	SILVANIA	SV21321126	DAIA S2	01/11/2018 05:24	01/11/2018 09:17	01/11/2018 05:24	01/11/2018 09:17	3,88	1	3,88	CHI
201810150776	NIQUELANDIA	NQ12265692	URUACU	01/11/2018 05:29	01/11/2018 11:10	01/11/2018 05:29	01/11/2018 11:10	5,68	5	28,42	DIA CRITICO
201810150778	GOIATUBA	CL12295982	RIO DOS BOIS	01/11/2018 05:32	01/11/2018 08:29	01/11/2018 05:32	01/11/2018 08:29	2,95	19	56,05	CHI
201810150778	PORTEIRAO	CL12295982	RIO DOS BOIS	01/11/2018 05:32	01/11/2018 08:29	01/11/2018 05:32	01/11/2018 08:29	2,95	13	38,35	CHI
201810150788	ITUMBIARA	IT12081094RE	ITUMBIARA NOVA	01/11/2018 05:36	01/11/2018 11:46	01/11/2018 05:36	01/11/2018 11:46	6,17	69	425,50	DIA CRITICO
201810150797	SAO MIGUEL DO ARAGUAIA	SM21000040	SAO MIGUEL DO ARAGUAIA	01/11/2018 05:38	01/11/2018 11:19	01/11/2018 05:38	01/11/2018 11:19	5,68	1	5,68	DIA CRITICO
201810150802	CACHOEIRA DOURADA	05210224	CACHOEIRA DOURADA	01/11/2018 05:54	01/11/2018 10:02	01/11/2018 05:54	01/11/2018 10:02	4,13	27	111,60	DIA CRITICO
201810150802	ITUMBIARA	05210224	CACHOEIRA DOURADA	01/11/2018 05:54	01/11/2018 10:02	01/11/2018 05:54	01/11/2018 10:02	4,13	363	1500,40	DIA CRITICO
201810150830	SILVANIA	SV21241086	VIANOPOLIS	01/11/2018 08:09	01/11/2018 10:07	01/11/2018 08:09	01/11/2018 10:07	1,97	1	1,97	CHI
201810150906	ITARUMA	IM12226504	CACHOEIRA ALTA	01/11/2018 05:44	01/11/2018 10:34	01/11/2018 05:44	01/11/2018 10:34	4,83	2	9,67	CHI
201810150913	CACHOEIRA ALTA	CA12040332	CACHOEIRA ALTA	01/11/2018 05:47	01/11/2018 07:33	01/11/2018 05:47	01/11/2018 07:33	1,77	11	19,43	CHI
201810150914	CRISTALINA	KR11032618	PAMPLONA	01/11/2018 05:48	01/11/2018 10:49	01/11/2018 05:48	01/11/2018 10:49	5,02	64	321,07	CHI
201810150918	CAIAPONIA	MY13296329	PARQUE DAS EMAS	01/11/2018 05:08	01/11/2018 20:59	01/11/2018 05:08	01/11/2018 09:24	4,27	5	21,33	CHI
201810150918	PEROLANDIA	MY13296329	PARQUE DAS EMAS	01/11/2018 05:08	01/11/2018 20:59	01/11/2018 05:08	01/11/2018 09:24	4,27	8	34,13	CHI
201810150918	PEROLANDIA	MY13296329	PARQUE DAS EMAS	01/11/2018 05:08	01/11/2018 20:59	01/11/2018 09:25	01/11/2018 10:37	1,20	5	6,00	CHI
201810150918	PEROLANDIA	MY12150221	PARQUE DAS EMAS	01/11/2018 05:08	01/11/2018 20:59	01/11/2018 10:38	01/11/2018 11:01	0,38	5	1,92	CHI
201810150918	PEROLANDIA	MY13296329	PARQUE DAS EMAS	01/11/2018 05:08	01/11/2018 20:59	01/11/2018 14:52	01/11/2018 20:25	5,55	5	27,75	CHI
201810150918	CAIAPONIA	MY13296297	PARQUE DAS EMAS	01/11/2018 05:08	01/11/2018 20:59	01/11/2018 09:25	01/11/2018 20:59	11,57	5	57,83	CHI
201810150918	PEROLANDIA	MY13296297	PARQUE DAS EMAS	01/11/2018 05:08	01/11/2018 20:59	01/11/2018 09:25	01/11/2018 20:59	11,57	3	34,70	CHI
201810150927	CRISTIANOPOLIS	PJ12242517	PIRACANJUBA	01/11/2018 05:56	01/11/2018 08:58	01/11/2018 05:56	01/11/2018 08:58	3,03	5	15,17	CHI
201810150927	PIRACANJUBA	PJ12242517	PIRACANJUBA	01/11/2018 05:56	01/11/2018 08:58	01/11/2018 05:56	01/11/2018 08:58	3,03	5	15,17	CHI
201810150929	CROMINIA	MI12000411	PONTALINA	01/11/2018 05:55	01/11/2018 10:31	01/11/2018 05:55	01/11/2018 10:31	4,60	4	18,40	CHI
201810150929	MAIRIPOTABA	MI12000411	PONTALINA	01/11/2018 05:55	01/11/2018 10:31	01/11/2018 05:55	01/11/2018 10:31	4,60	11	50,60	CHI
201810150931	CORUMBAIBA	CI12263856	CALDAS NOVAS S1	01/11/2018 05:33	01/11/2018 09:39	01/11/2018 05:33	01/11/2018 09:39	4,10	129	528,90	CHI
201810150932	CACHOEIRA ALTA	CA21090001	CACHOEIRA ALTA	01/11/2018 05:57	01/11/2018 09:10	01/11/2018 05:57	01/11/2018 09:10	3,22	1	3,22	CHI
201810150934	JARAGUA	JA21188694	JARAGUA	01/11/2018 05:58	01/11/2018 09:23	01/11/2018 05:58	01/11/2018 09:23	3,42	1	3,42	DIA CRITICO

201810150936	EDEIA	EA12000044	EDEIA	01/11/2018 05:59	01/11/2018 11:30	01/11/2018 05:59	01/11/2018 11:30	5,52	3	16,55	CHI
201810150937	RIO VERDE	RV12098593	RIO VERDE S1	01/11/2018 05:56	01/11/2018 10:05	01/11/2018 05:56	01/11/2018 10:05	4,15	9	37,35	CHI
201810150947	TURVELANDIA	TD21301553	RIO DOS BOIS	01/11/2018 06:02	01/11/2018 09:51	01/11/2018 06:02	01/11/2018 09:51	3,82	1	3,82	CHI
201810150950	CRISTALINA	KR12163890	CRISTALINA S2	01/11/2018 06:05	01/11/2018 11:21	01/11/2018 06:05	01/11/2018 11:21	5,27	96	505,60	DIA CRITICO
201810150950	LUZIANIA	KR12163890	CRISTALINA S2	01/11/2018 06:05	01/11/2018 11:21	01/11/2018 06:05	01/11/2018 11:21	5,27	8	42,13	DIA CRITICO
201810150956	ABADIA DE GOIAS	TR32099080	GUAPO	01/11/2018 06:06	01/11/2018 09:50	01/11/2018 06:06	01/11/2018 09:50	3,73	14	52,27	DIA CRITICO
201810150956	TRINDADE	TR32099080	GUAPO	01/11/2018 06:06	01/11/2018 09:50	01/11/2018 06:06	01/11/2018 09:50	3,73	1	3,73	DIA CRITICO
201810150957	AGUA FRIA DE GOIAS	PI12325588	SAO JOAO D ALIANCA	01/11/2018 03:24	01/11/2018 10:23	01/11/2018 03:24	01/11/2018 10:23	6,98	1	6,98	DIA CRITICO
201810150957	PLANALTINA	PI12325588	SAO JOAO D ALIANCA	01/11/2018 03:24	01/11/2018 10:23	01/11/2018 03:24	01/11/2018 10:23	6,98	105	733,25	DIA CRITICO
201810150960	CORUMBA DE GOIAS	CB12297792	CORUMBA	01/11/2018 06:08	01/11/2018 11:43	01/11/2018 06:08	01/11/2018 11:43	5,58	2	11,17	CHI
201810150964	APARECIDA DE GOIANIA	200586592	INDEPENDENCIA S2	01/11/2018 06:10	01/11/2018 09:28	01/11/2018 06:10	01/11/2018 09:28	3,30	1	3,30	DIA CRITICO
201810150968	ITUMBIARA	CD12097345	CACHOEIRA DOURADA	01/11/2018 06:11	01/11/2018 10:15	01/11/2018 06:11	01/11/2018 10:15	4,07	9	36,60	DIA CRITICO
201810150970	ANAPOLIS	AN21017820	ANAPOLIS UNIVERSITARIO S2	01/11/2018 06:10	01/11/2018 15:39	01/11/2018 06:10	01/11/2018 15:39	9,48	1	9,48	CHI
201810150975	INACIOLANDIA	ID12359397	QUIRINOPOLIS	01/11/2018 05:37	01/11/2018 08:23	01/11/2018 05:37	01/11/2018 08:23	2,77	59	163,23	DIA CRITICO
201810150975	ITUMBIARA	ID12359397	QUIRINOPOLIS	01/11/2018 05:37	01/11/2018 08:23	01/11/2018 05:37	01/11/2018 08:23	2,77	4	11,07	DIA CRITICO
201810150990	SERRANOPOLIS	SX12216620	JATAI S1	01/11/2018 06:20	01/11/2018 08:57	01/11/2018 06:20	01/11/2018 08:57	2,62	5	13,08	CHI
201810150994	ITUMBIARA	IT12257179	BOM JESUS DE GOIAS	01/11/2018 06:23	01/11/2018 12:01	01/11/2018 06:23	01/11/2018 12:01	5,63	4	22,53	CHI
201810150996	INACIOLANDIA	ID12271587	CACHOEIRA DOURADA	01/11/2018 06:24	01/11/2018 09:57	01/11/2018 06:24	01/11/2018 09:57	3,55	12	42,60	DIA CRITICO
201810151000	SILVANIA	SV12048117	VIANOPOLIS	01/11/2018 06:29	01/11/2018 10:19	01/11/2018 06:29	01/11/2018 10:19	3,83	23	88,17	CHI
201810151003	GOIANIA	GN12044092	GOYA S1	01/11/2018 06:30	02/11/2018 11:45	01/11/2018 06:30	01/11/2018 16:08	9,63	22	211,93	DIA CRITICO
201810151003	GOIANIA	GN12036026	GOYA S1	01/11/2018 06:30	02/11/2018 11:45	01/11/2018 06:30	02/11/2018 11:45	29,25	7	204,75	DIA CRITICO
201810151005	QUIRINOPOLIS	80019754	QUIRINOPOLIS	01/11/2018 06:30	01/11/2018 11:42	01/11/2018 06:30	01/11/2018 11:42	5,20	1	5,20	DIA CRITICO
201810151006	VICENTINOPOLIS	VI1235038	VICENTINOPOLIS	01/11/2018 06:31	01/11/2018 11:06	01/11/2018 06:31	01/11/2018 11:06	4,58	1	4,58	CHI
201810151012	SAO FRANCISCO DE GOIAS	SF21197405	SAO FRANCISCO DE GOIAS	01/11/2018 06:34	01/11/2018 07:47	01/11/2018 06:34	01/11/2018 07:47	1,22	2	2,43	CHI
201810151016	PLANALTINA	PI12257801	PLANALTINA	01/11/2018 05:55	01/11/2018 12:25	01/11/2018 05:55	01/11/2018 12:25	6,50	5	32,50	CHI
201810151017	PARAUNA	EU12295895	ACREUNA	01/11/2018 06:32	01/11/2018 11:10	01/11/2018 06:32	01/11/2018 11:10	4,63	20	92,67	CHI
201810151025	GUAPO	GA11172991	GUAPO	01/11/2018 05:29	01/11/2018 13:54	01/11/2018 05:29	01/11/2018 13:54	8,42	58	488,17	DIA CRITICO
201810151030	CACHOEIRA DOURADA	CD11067965	CACHOEIRA DOURADA	01/11/2018 04:54	01/11/2018 11:19	01/11/2018 04:54	01/11/2018 11:19	6,42	128	821,33	DIA CRITICO
201810151031	SAO MIGUEL DO ARAGUAIA	SM21000043	SAO MIGUEL DO ARAGUAIA	01/11/2018 06:40	01/11/2018 10:35	01/11/2018 06:40	01/11/2018 10:35	3,92	1	3,92	DIA CRITICO
201810151033	SILVANIA	SV21161544	VIANOPOLIS	01/11/2018 06:29	01/11/2018 10:40	01/11/2018 06:29	01/11/2018 10:40	4,18	2	8,37	CHI
201810151036	QUIRINOPOLIS	QI12034385	QUIRINOPOLIS	01/11/2018 06:07	01/11/2018 08:23	01/11/2018 06:07	01/11/2018 08:23	2,27	82	185,87	DIA CRITICO
201810151042	GOIATUBA	GT12273783	GOIATUBA S2	01/11/2018 05:49	01/11/2018 08:42	01/11/2018 05:49	01/11/2018 08:42	2,88	54	155,70	CHI
201810151042	MORRINHOS	GT12273783	GOIATUBA S2	01/11/2018 05:49	01/11/2018 08:42	01/11/2018 05:49	01/11/2018 08:42	2,88	2	5,77	CHI

201810151044	SILVANIA	SV12390025	VIANOPOLIS	01/11/2018 06:43	01/11/2018 11:11	01/11/2018 06:43	01/11/2018 11:11	4,47	1	4,47	CHI
201810151048	GOIANESIA	GE12321362	GOIANESIA S2	01/11/2018 06:36	01/11/2018 11:01	01/11/2018 06:36	01/11/2018 11:01	4,42	14	61,83	CHI
201810151051	NIQUELANDIA	NQ21150751	BARRO ALTO	01/11/2018 06:46	01/11/2018 11:06	01/11/2018 06:46	01/11/2018 11:06	4,33	1	4,33	CHI
201810151055	CALDAS NOVAS	CN11100074	CALDAS NOVAS S1	01/11/2018 06:47	01/11/2018 13:05	01/11/2018 06:47	01/11/2018 13:05	6,30	112	705,60	CHI
201810151064	ANAPOLIS	AN11285338	ANAPOLIS UNIVERSITARIO S2	01/11/2018 08:25	01/11/2018 11:51	01/11/2018 08:25	01/11/2018 11:51	3,43	71	243,77	CHI
201810151066	NIQUELANDIA	NQ12358188	URUACU	01/11/2018 06:50	01/11/2018 20:18	01/11/2018 06:50	01/11/2018 20:18	13,47	88	1185,07	DIA CRITICO
201810151067	BELA VISTA DE GOIAS	BV12242070	BELA VISTA S1	01/11/2018 04:13	01/11/2018 09:27	01/11/2018 04:13	01/11/2018 09:27	5,23	9	47,10	CHI
201810151080	CRISTALINA	KR12330533	CRISTALINA S1	01/11/2018 06:52	01/11/2018 12:40	01/11/2018 06:52	01/11/2018 12:40	5,80	35	203,00	DIA CRITICO
201810151080	IPAMERI	KR12330533	CRISTALINA S1	01/11/2018 06:52	01/11/2018 12:40	01/11/2018 06:52	01/11/2018 12:40	5,80	1	5,80	DIA CRITICO
201810151080	LUZIANIA	KR12330533	CRISTALINA S1	01/11/2018 06:52	01/11/2018 12:40	01/11/2018 06:52	01/11/2018 12:40	5,80	8	46,40	DIA CRITICO
201810151083	GOIANIA	GN10385835	CAMPINAS S1	01/11/2018 06:41	01/11/2018 10:24	01/11/2018 06:41	01/11/2018 06:54	0,22	7416	1606,80	DIA CRITICO
201810151083	GOIANIA	GN10385857	CAMPINAS S1	01/11/2018 06:41	01/11/2018 10:24	01/11/2018 06:41	01/11/2018 06:54	0,22	2199	476,45	DIA CRITICO
201810151083	GOIANIA	GN10385830	CAMPINAS S1	01/11/2018 06:41	01/11/2018 10:24	01/11/2018 06:49	01/11/2018 06:57	0,13	8159	1087,87	DIA CRITICO
201810151083	GOIANIA	00610234	CAMPINAS S1	01/11/2018 06:41	01/11/2018 10:24	01/11/2018 06:41	01/11/2018 07:21	0,67	3954	2636,00	DIA CRITICO
201810151083	GOIANIA	00610234	CAMPINAS S1	01/11/2018 06:41	01/11/2018 10:24	01/11/2018 07:24	01/11/2018 07:33	0,15	3954	593,10	DIA CRITICO
201810151083	GOIANIA	GN10385811	CAMPINAS S1	01/11/2018 06:41	01/11/2018 10:24	01/11/2018 06:41	01/11/2018 07:34	0,88	6297	5562,35	DIA CRITICO
201810151083	GOIANIA	GN10385835	CAMPINAS S1	01/11/2018 06:41	01/11/2018 10:24	01/11/2018 06:55	01/11/2018 07:44	0,82	6146	5019,23	DIA CRITICO
201810151083	GOIANIA	GN13000398	CAMPINAS S1	01/11/2018 06:41	01/11/2018 10:24	01/11/2018 06:55	01/11/2018 10:24	3,48	1270	4423,83	DIA CRITICO
201810151095	IPAMERI	IP21041043	IPAMERI	01/11/2018 06:54	01/11/2018 08:44	01/11/2018 06:54	01/11/2018 08:44	1,83	1	1,83	CHI
201810151098	AGUAS LINDAS DE GOIAS	4830088309	AGUAS LINDAS DE GOIAS S1	01/11/2018 06:54	01/11/2018 11:03	01/11/2018 06:54	01/11/2018 11:03	4,15	1	4,15	CHI
201810151117	SERRANOPOLIS	SX12260467	JATAI S1	01/11/2018 06:59	01/11/2018 16:13	01/11/2018 06:59	01/11/2018 16:13	9,23	7	64,63	CHI
201810151131	PETROLINA DE GOIAS	PV12297977	SAO FRANCISCO DE GOIAS	01/11/2018 07:02	01/11/2018 15:45	01/11/2018 07:02	01/11/2018 15:45	8,72	1	8,72	CHI
201810151142	ITUMBIARA	BG12363928	ITUMBIARA VELHA S2	01/11/2018 06:06	01/11/2018 09:39	01/11/2018 06:06	01/11/2018 09:39	3,55	5	17,75	DIA CRITICO
201810151145	CRISTALINA	KR12245975	CRISTALINA S1	01/11/2018 07:04	01/11/2018 09:29	01/11/2018 07:04	01/11/2018 09:29	2,42	5	12,08	DIA CRITICO
201810151157	SIMOLANDIA	SA12221147	IACIARA S2	01/11/2018 07:13	01/11/2018 09:54	01/11/2018 07:13	01/11/2018 09:54	2,68	17	45,62	DIA CRITICO
201810151167	ITUMBIARA	IT11088646	ITUMBIARA VELHA S1	01/11/2018 07:02	01/11/2018 08:45	01/11/2018 07:02	01/11/2018 08:45	1,72	105	180,25	DIA CRITICO
201810151170	BOM JESUS DE GOIAS	BJ12263768	VICENTINOPOLIS	01/11/2018 07:16	01/11/2018 14:40	01/11/2018 07:16	01/11/2018 14:40	7,40	3	22,20	CHI
201810151171	CEZARINA	VJ12350683	GUAPO	01/11/2018 05:35	01/11/2018 12:23	01/11/2018 05:35	01/11/2018 12:23	6,80	3	20,40	DIA CRITICO
201810151171	VARJAO	VJ12350683	GUAPO	01/11/2018 05:35	01/11/2018 12:23	01/11/2018 05:35	01/11/2018 12:23	6,80	15	102,00	DIA CRITICO
201810151178	APARECIDA DE GOIANIA	200006617	INDEPENDENCIA S1	01/11/2018 07:20	01/11/2018 09:57	01/11/2018 07:20	01/11/2018 09:57	2,62	1	2,62	CHI
201810151185	CAMPINORTE	CR12053035	MARA ROSA	01/11/2018 06:57	01/11/2018 10:49	01/11/2018 06:57	01/11/2018 10:49	3,87	4	15,47	DIA CRITICO
201810151186	VICENTINOPOLIS	VI12208243	VICENTINOPOLIS	01/11/2018 07:22	01/11/2018 08:58	01/11/2018 07:22	01/11/2018 08:58	1,60	7	11,20	CHI
201810151187	CAVALCANTE	CJ21146070	FLORES DE GOIAS	01/11/2018 07:22	01/11/2018 09:37	01/11/2018 07:22	01/11/2018 09:37	2,25	1	2,25	DIA CRITICO

201810151191	QUIRINOPOLIS	QI12054920	QUIRINOPOLIS	01/11/2018 07:02	01/11/2018 09:04	01/11/2018 07:02	01/11/2018 09:04	2,03	3	6,10	DIA CRITICO
201810151192	ACREUNA	EU21301165	ACREUNA	01/11/2018 07:22	03/11/2018 11:50	01/11/2018 07:22	03/11/2018 11:50	52,47	2	104,93	CHI
201810151200	RIO QUENTE	2530026495	CALDAS NOVAS S1	01/11/2018 07:26	01/11/2018 09:10	01/11/2018 07:26	01/11/2018 09:10	1,73	1	1,73	CHI
201810151202	PARANAIGUARA	QI12047655	QUIRINOPOLIS	01/11/2018 07:12	01/11/2018 09:33	01/11/2018 07:12	01/11/2018 09:33	2,35	11	25,85	DIA CRITICO
201810151202	QUIRINOPOLIS	QI12047655	QUIRINOPOLIS	01/11/2018 07:12	01/11/2018 09:33	01/11/2018 07:12	01/11/2018 09:33	2,35	13	30,55	DIA CRITICO
201810151208	SAO JOAO D ALIANCA	JL21264888	SAO JOAO D ALIANCA	01/11/2018 07:30	01/11/2018 19:56	01/11/2018 07:30	01/11/2018 19:56	12,43	1	12,43	DIA CRITICO
201810151211	BARRO ALTO	BA21000021	BARRO ALTO	01/11/2018 07:31	02/11/2018 13:37	01/11/2018 07:31	02/11/2018 13:37	30,10	1	30,10	CHI
201810151214	LUZIANIA	05650416	MARAJOARA	01/11/2018 06:54	01/11/2018 08:53	01/11/2018 06:54	01/11/2018 08:53	1,98	17	33,72	CHI
201810151217	ANAPOLIS	AN11107755	ANAPOLIS UNIVERSITARIO S2	01/11/2018 07:19	01/11/2018 08:38	01/11/2018 07:19	01/11/2018 08:38	1,32	156	205,40	CHI
201810151218	SILVANIA	SV21158365	VIANOPOLIS	01/11/2018 07:32	01/11/2018 10:30	01/11/2018 07:32	01/11/2018 10:30	2,97	1	2,97	CHI
201810151220	AGUAS LINDAS DE GOIAS	4830287318	AGUAS LINDAS DE GOIAS S1	01/11/2018 07:33	01/11/2018 11:47	01/11/2018 07:33	01/11/2018 11:47	4,23	1	4,23	CHI
201810151229	URUACU	640043859	URUACU	31/10/2018 17:03	01/11/2018 10:45	31/10/2018 17:03	01/11/2018 10:45	17,70	1	17,70	CHI
201810151236	AGUA FRIA DE GOIAS	4440001635	SAO JOAO D ALIANCA	01/11/2018 07:35	02/11/2018 12:56	01/11/2018 07:35	02/11/2018 12:56	29,35	1	29,35	DIA CRITICO
201810151241	MUNDO NOVO DE GOIAS	MH11274935	NOVA CRIXAS	01/11/2018 08:27	01/11/2018 15:07	01/11/2018 08:27	01/11/2018 15:07	6,67	1	6,67	CHI
201810151242	TRINDADE	40076120	GOYA S1	01/11/2018 07:37	01/11/2018 08:56	01/11/2018 07:37	01/11/2018 08:56	1,32	1	1,32	DIA CRITICO
201810151243	FLORES DE GOIAS	FB12255011	FLORES DE GOIAS	01/11/2018 06:50	01/11/2018 15:42	01/11/2018 06:50	01/11/2018 15:42	8,87	409	3626,47	DIA CRITICO
201810151243	NOVA ROMA	FB12255011	FLORES DE GOIAS	01/11/2018 06:50	01/11/2018 15:42	01/11/2018 06:50	01/11/2018 15:42	8,87	2	17,73	DIA CRITICO
201810151243	SAO JOAO D ALIANCA	FB12255011	FLORES DE GOIAS	01/11/2018 06:50	01/11/2018 15:42	01/11/2018 06:50	01/11/2018 15:42	8,87	47	416,73	DIA CRITICO
201810151249	MAMBAI	7110000587	IACIARA S2	01/11/2018 07:37	01/11/2018 17:20	01/11/2018 07:37	01/11/2018 17:20	9,72	1	9,72	DIA CRITICO
201810151250	MINACU	IH11322472	MINACU	01/11/2018 07:38	01/11/2018 15:15	01/11/2018 07:38	01/11/2018 15:15	7,62	1	7,62	CHI
201810151255	GOIANIA	10017535997	CAMPINAS S1	01/11/2018 07:39	01/11/2018 12:17	01/11/2018 07:39	01/11/2018 12:17	4,63	1	4,63	DIA CRITICO
201810151260	MORRINHOS	MR21346167	MORRINHOS	01/11/2018 07:39	01/11/2018 10:46	01/11/2018 07:39	01/11/2018 10:46	3,12	1	3,12	CHI
201810151267	GUARANI DE GOIAS	SD12104101	SAO DOMINGOS	01/11/2018 06:53	01/11/2018 09:16	01/11/2018 06:53	01/11/2018 09:16	2,38	120	286,00	DIA CRITICO
201810151267	SAO DOMINGOS	SD12104101	SAO DOMINGOS	01/11/2018 06:53	01/11/2018 09:16	01/11/2018 06:53	01/11/2018 09:16	2,38	94	224,03	DIA CRITICO
201810151268	EDEALINA	ED21223335	VICENTINOPOLIS	01/11/2018 07:41	01/11/2018 16:53	01/11/2018 07:41	01/11/2018 16:53	9,20	1	9,20	CHI
201810151270	CALDAS NOVAS	CN12226663	CALDAS NOVAS S1	01/11/2018 07:42	01/11/2018 15:17	01/11/2018 07:42	01/11/2018 15:17	7,58	6	45,50	CHI
201810151272	ACREUNA	EU12109113	ACREUNA	01/11/2018 07:42	01/11/2018 11:32	01/11/2018 07:42	01/11/2018 11:32	3,83	3	11,50	CHI
201810151272	PARAUNA	EU12109113	ACREUNA	01/11/2018 07:42	01/11/2018 11:32	01/11/2018 07:42	01/11/2018 11:32	3,83	1	3,83	CHI
201810151273	IPAMERI	IP21150007	IPAMERI	01/11/2018 07:43	01/11/2018 09:37	01/11/2018 07:43	01/11/2018 09:37	1,90	2	3,80	CHI
201810151282	GOIANIA	13956036	MEIA PONTE	01/11/2018 07:44	01/11/2018 11:56	01/11/2018 07:44	01/11/2018 11:56	4,20	1	4,20	CHI
201810151284	LUZIANIA	LZ12200111	VIANOPOLIS	01/11/2018 05:50	01/11/2018 09:53	01/11/2018 05:50	01/11/2018 09:53	4,05	11	44,55	CHI
201810151287	ACREUNA	EU12301057	ACREUNA	01/11/2018 07:45	01/11/2018 09:49	01/11/2018 07:45	01/11/2018 09:49	2,07	29	59,93	CHI
201810151293	BURITINOPOLIS	BQ12168775	IACIARA S2	01/11/2018 07:43	01/11/2018 10:02	01/11/2018 07:43	01/11/2018 10:02	2,32	37	85,72	DIA CRITICO

201810151300	ACREUNA	EU21285981	ACREUNA	01/11/2018 07:47	01/11/2018 10:31	01/11/2018 07:47	01/11/2018 10:31	2,73	1	2,73	CHI
201810151303	ITUMBIARA	IT21290362	ITUMBIARA NOVA	01/11/2018 07:48	02/11/2018 08:52	01/11/2018 07:48	02/11/2018 08:52	25,07	1	25,07	DIA CRITICO
201810151306	ARAGOIANIA	AO21000134	INDEPENDENCIA S1	01/11/2018 07:46	01/11/2018 12:34	01/11/2018 07:46	01/11/2018 12:34	4,80	3	14,40	CHI
201810151308	NIQUELANDIA	NQ12238457	URUACU	01/11/2018 06:33	01/11/2018 10:50	01/11/2018 06:33	01/11/2018 10:50	4,28	9	38,55	DIA CRITICO
201810151310	NIQUELANDIA	NQ12056788	URUACU	01/11/2018 06:08	02/11/2018 00:34	01/11/2018 21:05	01/11/2018 22:36	1,52	1	1,52	DIA CRITICO
201810151310	NIQUELANDIA	NQ12380047LD	URUACU	01/11/2018 06:08	02/11/2018 00:34	01/11/2018 06:08	02/11/2018 00:34	18,43	94	1732,73	DIA CRITICO
201810151310	BARRO ALTO	01800414	URUACU	01/11/2018 06:08	02/11/2018 00:34	02/11/2018 00:24	02/11/2018 00:34	0,17	1	0,17	DIA CRITICO
201810151310	CAMPINORTE	01800414	URUACU	01/11/2018 06:08	02/11/2018 00:34	02/11/2018 00:24	02/11/2018 00:34	0,17	23	3,83	DIA CRITICO
201810151310	NIQUELANDIA	01800414	URUACU	01/11/2018 06:08	02/11/2018 00:34	02/11/2018 00:24	02/11/2018 00:34	0,17	2136	356,00	DIA CRITICO
201810151310	URUACU	01800414	URUACU	01/11/2018 06:08	02/11/2018 00:34	02/11/2018 00:24	02/11/2018 00:34	0,17	600	100,00	DIA CRITICO
201810151318	ANAPOLIS	20852034	ANAPOLIS UNIVERSITARIO S2	01/11/2018 07:52	01/11/2018 17:00	01/11/2018 07:52	01/11/2018 17:00	9,13	1	9,13	CHI
201810151323	URUTAI	UT12229762	URUTAI	01/11/2018 07:53	01/11/2018 11:46	01/11/2018 07:53	01/11/2018 11:46	3,88	1	3,88	CHI
201810151324	CATALAO	CT12000081	CATALAO S1	01/11/2018 07:53	01/11/2018 15:17	01/11/2018 07:53	01/11/2018 15:17	7,40	3	22,20	CHI
201810151329	TRINDADE	13785436	GOYA S2	01/11/2018 07:55	01/11/2018 10:46	01/11/2018 07:55	01/11/2018 10:46	2,85	1	2,85	CHI
201810151332	CRISTALINA	KR12161004	CRISTALINA S2	01/11/2018 07:55	01/11/2018 18:58	01/11/2018 07:55	01/11/2018 18:58	11,05	5	55,25	DIA CRITICO
201810151335	IPAMERI	IP12197355	IPAMERI	01/11/2018 07:56	01/11/2018 11:57	01/11/2018 07:56	01/11/2018 11:57	4,02	5	20,08	CHI
201810151338	INACIOLANDIA	ID12128116	QUIRINOPOLIS	01/11/2018 07:56	01/11/2018 09:00	01/11/2018 07:56	01/11/2018 09:00	1,07	19	20,27	DIA CRITICO
201810151339	URUACU	UR12398011	URUACU	01/11/2018 07:13	01/11/2018 10:29	01/11/2018 07:13	01/11/2018 10:29	3,27	2	6,53	DIA CRITICO
201810151342	BOM JESUS DE GOIAS	BJ12208036	BOM JESUS DE GOIAS	01/11/2018 07:59	01/11/2018 16:51	01/11/2018 07:59	01/11/2018 16:51	8,87	4	35,47	CHI
201810151345	GOIANESIA	GE12384157	GOIANESIA S2	01/11/2018 07:59	01/11/2018 11:30	01/11/2018 07:59	01/11/2018 11:30	3,52	6	21,10	CHI
201810151355	RIO VERDE	10019534610	CABRIUVA S1	01/11/2018 08:00	01/11/2018 08:55	01/11/2018 08:00	01/11/2018 08:55	0,92	1	0,92	CHI
201810151370	CROMINIA	MI21056180	PONTALINA	01/11/2018 08:01	01/11/2018 11:07	01/11/2018 08:01	01/11/2018 11:07	3,10	2	6,20	CHI
201810151372	URUACU	640022042	URUACU	01/11/2018 08:02	01/11/2018 09:41	01/11/2018 08:02	01/11/2018 09:41	1,65	1	1,65	DIA CRITICO
201810151375	BONOPOLIS	BX12262758	SAO MIGUEL DO ARAGUAIA	01/11/2018 08:01	01/11/2018 23:56	01/11/2018 08:01	01/11/2018 23:56	15,92	4	63,67	DIA CRITICO
201810151379	GUAPO	710016517	GUAPO	01/11/2018 08:03	01/11/2018 11:16	01/11/2018 08:03	01/11/2018 11:16	3,22	1	3,22	DIA CRITICO
201810151381	NIQUELANDIA	NQ12375602	URUACU	01/11/2018 07:58	01/11/2018 13:45	01/11/2018 07:58	01/11/2018 13:45	5,78	37	213,98	DIA CRITICO
201810151389	INHUMAS	IN11217351	INHUMAS S2	01/11/2018 08:05	01/11/2018 10:36	01/11/2018 08:05	01/11/2018 10:36	2,52	150	377,50	CHI
201810151390	CAVALCANTE	740003495	FLORES DE GOIAS	01/11/2018 08:05	01/11/2018 10:27	01/11/2018 08:05	01/11/2018 10:27	2,37	1	2,37	DIA CRITICO
201810151393	URUACU	UR12088733	URUACU	01/11/2018 07:02	01/11/2018 10:53	01/11/2018 07:02	01/11/2018 10:53	3,85	8	30,80	DIA CRITICO
201810151399	SAO MIGUEL DO ARAGUAIA	SM12211095	SAO MIGUEL DO ARAGUAIA	01/11/2018 08:05	01/11/2018 10:05	01/11/2018 08:05	01/11/2018 10:05	2,00	132	264,00	DIA CRITICO
201810151401	ESTRELA DO NORTE	ET12136395	MARA ROSA	01/11/2018 08:06	01/11/2018 11:58	01/11/2018 08:06	01/11/2018 11:58	3,87	10	38,67	DIA CRITICO
201810151401	MARA ROSA	ET12136395	MARA ROSA	01/11/2018 08:06	01/11/2018 11:58	01/11/2018 08:06	01/11/2018 11:58	3,87	9	34,80	DIA CRITICO
201810151403	PIRACANJUBA	PJ11182918	ROCHEDO	01/11/2018 08:06	01/11/2018 21:41	01/11/2018 08:06	01/11/2018 21:41	13,58	63	855,75	DIA CRITICO

201810151543	QUIRINOPOLIS	QI12035776	QUIRINOPOLIS	01/11/2018 08:28	01/11/2018 10:30	01/11/2018 08:28	01/11/2018 10:30	2,03	11	22,37	DIA CRITICO
201810151546	LUZIANIA	3200026969	MARAJOARA	01/11/2018 08:29	01/11/2018 11:11	01/11/2018 08:29	01/11/2018 11:11	2,70	1	2,70	CHI
201810151551	GOIANIA	GN21009339	CEPAIGO S1	01/11/2018 08:30	01/11/2018 12:10	01/11/2018 08:30	01/11/2018 12:10	3,67	1	3,67	CHI
201810151556	CRISTALINA	KR12355907	PAMPLONA	01/11/2018 08:27	01/11/2018 18:40	01/11/2018 08:27	01/11/2018 18:40	10,22	4	40,87	CHI
201810151562	URUACU	UR12339041	URUACU	01/11/2018 05:11	01/11/2018 11:17	01/11/2018 05:11	01/11/2018 11:17	6,10	33	201,30	DIA CRITICO
201810151577	VICENTINOPOLIS	VI11257038	VICENTINOPOLIS	01/11/2018 08:33	01/11/2018 10:06	01/11/2018 08:33	01/11/2018 10:06	1,55	85	131,75	CHI
201810151584	POSSE	PS21195954	IACIARA S2	01/11/2018 08:35	01/11/2018 14:34	01/11/2018 08:35	01/11/2018 14:34	5,98	1	5,98	DIA CRITICO
201810151585	CATALAO	CT21143427	CATALAO S1	01/11/2018 08:35	01/11/2018 15:20	01/11/2018 08:35	01/11/2018 15:20	6,75	1	6,75	CHI
201810151586	APARECIDA DE GOIANIA	AP11200593	INDEPENDENCIA S1	01/11/2018 08:34	01/11/2018 12:25	01/11/2018 08:34	01/11/2018 12:25	3,85	34	130,90	CHI
201810151589	GUAPO	GA21134865	GUAPO	01/11/2018 08:36	01/11/2018 12:06	01/11/2018 08:36	01/11/2018 12:06	3,50	1	3,50	DIA CRITICO
201810151591	GOIANIA	10156239	FERROVIARIO S3	01/11/2018 08:36	01/11/2018 12:13	01/11/2018 08:36	01/11/2018 12:13	3,62	1	3,62	CHI
201810151598	APARECIDA DE GOIANIA	200186139	INDEPENDENCIA S1	01/11/2018 08:36	01/11/2018 11:16	01/11/2018 08:36	01/11/2018 11:16	2,67	1	2,67	CHI
201810151608	IPAMERI	IP12404736	IPAMERI	01/11/2018 08:38	01/11/2018 10:49	01/11/2018 08:38	01/11/2018 10:49	2,18	5	10,92	CHI
201810151609	NIQUELANDIA	NQ21232921	NIQUELANDIA	01/11/2018 08:38	01/11/2018 18:13	01/11/2018 08:38	01/11/2018 18:13	9,58	1	9,58	DIA CRITICO
201810151611	EDEIA	EA21204504	EDEIA	01/11/2018 08:38	01/11/2018 15:34	01/11/2018 08:38	01/11/2018 15:34	6,93	1	6,93	CHI
201810151613	GOIANIA	GN11313254	GOYA S1	01/11/2018 07:47	01/11/2018 11:40	01/11/2018 07:47	01/11/2018 11:40	3,88	97	376,68	DIA CRITICO
201810151614	CORUMBAIBA	CI12025121	CALDAS NOVAS S1	01/11/2018 08:38	01/11/2018 14:04	01/11/2018 08:38	01/11/2018 14:04	5,43	32	173,87	CHI
201810151619	SANTA TEREZINHA DE GOIAS	SG12321973	SANTA TEREZINHA	01/11/2018 08:40	02/11/2018 12:45	01/11/2018 08:40	02/11/2018 12:45	28,08	5	140,42	DIA CRITICO
201810151622	FLORES DE GOIAS	FB12211537LD	IACIARA S2	01/11/2018 07:50	01/11/2018 14:36	01/11/2018 07:50	01/11/2018 14:36	6,77	14	94,73	DIA CRITICO
201810151627	CAMPINORTE	CR12374584	MARA ROSA	01/11/2018 08:40	01/11/2018 13:12	01/11/2018 08:40	01/11/2018 13:12	4,53	1	4,53	DIA CRITICO
201810151627	NOVA IGUACU DE GOIAS	CR12374584	MARA ROSA	01/11/2018 08:40	01/11/2018 13:12	01/11/2018 08:40	01/11/2018 13:12	4,53	1	4,53	DIA CRITICO
201810151628	TRINDADE	40027661	TRINDADE	01/11/2018 08:41	01/11/2018 11:11	01/11/2018 08:41	01/11/2018 11:11	2,50	1	2,50	CHI
201810151631	AGUAS LINDAS DE GOIAS	AL12196747	AGUAS LINDAS DE GOIAS S1	01/11/2018 08:31	01/11/2018 18:47	01/11/2018 08:31	01/11/2018 12:40	4,15	4	16,60	CHI
201810151631	AGUAS LINDAS DE GOIAS	AL12196747	AGUAS LINDAS DE GOIAS S1	01/11/2018 08:31	01/11/2018 18:47	01/11/2018 12:41	01/11/2018 18:47	6,10	4	24,40	CHI
201810151633	PONTALINA	PK21098668	PONTALINA	01/11/2018 08:42	01/11/2018 10:33	01/11/2018 08:42	01/11/2018 10:33	1,85	2	3,70	CHI
201810151637	PORANGATU	PO12230401	MARA ROSA	01/11/2018 08:41	01/11/2018 10:07	01/11/2018 08:41	01/11/2018 10:07	1,43	4	5,73	DIA CRITICO
201810151639	CABECEIRAS	03740454	ITIQUEIRA	01/11/2018 09:00	03/11/2018 16:08	01/11/2018 11:30	01/11/2018 18:41	7,18	45	323,25	CHI
201810151639	DISTRITO FEDERAL	03740454	ITIQUEIRA	01/11/2018 09:00	03/11/2018 16:08	01/11/2018 11:30	01/11/2018 18:41	7,18	1	7,18	CHI
201810151639	VILA BOA	00010414	IACIARA S2	01/11/2018 09:00	03/11/2018 16:08	03/11/2018 01:34	03/11/2018 01:38	0,07	548	36,53	DIA CRITICO
201810151639	VILA BOA	01890414	IACIARA S2	01/11/2018 09:00	03/11/2018 16:08	03/11/2018 01:34	03/11/2018 01:38	0,07	823	54,87	DIA CRITICO
201810151639	FLORES DE GOIAS	00010414	IACIARA S2	01/11/2018 09:00	03/11/2018 16:08	03/11/2018 01:31	03/11/2018 06:09	4,63	55	254,83	DIA CRITICO
201810151639	VILA BOA	00010414	IACIARA S2	01/11/2018 09:00	03/11/2018 16:08	03/11/2018 01:31	03/11/2018 06:09	4,63	61	282,63	DIA CRITICO
201810151639	VILA BOA	FB10401474	IACIARA S2	01/11/2018 09:00	03/11/2018 16:08	03/11/2018 01:34	03/11/2018 06:09	4,58	1	4,58	DIA CRITICO

201810152102	NOVA ROMA	ND12161820	IACIARA S2	01/11/2018 07:33	01/11/2018 11:01	01/11/2018 07:33	01/11/2018 11:01	3,47	119	412,53	DIA CRITICO
201810152181	CORUMBAIBA	CI12000093	CALDAS NOVAS S1	01/11/2018 07:54	01/11/2018 17:44	01/11/2018 07:54	01/11/2018 17:44	9,83	136	1337,33	CHI
201811150703	GOUVELANDIA	GB32116582	QUIRINOPOLIS	31/10/2018 20:56	01/11/2018 07:03	31/10/2018 20:56	01/11/2018 07:03	10,12	4	40,47	CHI
201811150703	QUIRINOPOLIS	GB32116582	QUIRINOPOLIS	31/10/2018 20:56	01/11/2018 07:03	31/10/2018 20:56	01/11/2018 07:03	10,12	80	809,33	CHI
201811150731	TRINDADE	TR11187592	GOYA S1	31/10/2018 22:19	01/11/2018 04:39	31/10/2018 22:19	01/11/2018 04:39	6,33	73	462,33	CHI
201811150745	HIDROLANDIA	180006381	CEPAIGO S2	31/10/2018 15:49	01/11/2018 06:18	31/10/2018 15:49	01/11/2018 06:18	14,48	1	14,48	CHI
201811150801	TRINDADE	TR11035134	GOYA S1	31/10/2018 21:03	01/11/2018 08:14	31/10/2018 21:03	01/11/2018 08:14	11,18	185	2068,92	CHI
201811150864	ITUMBIARA	BG12273858	ITUMBIARA VELHA S2	01/11/2018 07:06	01/11/2018 10:35	01/11/2018 07:06	01/11/2018 10:35	3,48	15	52,25	DIA CRITICO
201811150874	TRINDADE	15904453	GOYA S2	31/10/2018 16:18	01/11/2018 09:32	31/10/2018 16:18	01/11/2018 09:32	17,23	1	17,23	CHI
201811150877	TRINDADE	15712230	GOYA S2	31/10/2018 19:36	01/11/2018 09:29	31/10/2018 19:36	01/11/2018 09:29	13,88	1	13,88	CHI
201811151108	MONTES CLAROS DE GOIAS	ME21353766	IPORA	31/10/2018 15:01	01/11/2018 08:02	31/10/2018 15:01	01/11/2018 08:02	17,02	1	17,02	CHI
201811151136	SAO FRANCISCO DE GOIAS	SF21031288	SAO FRANCISCO DE GOIAS	01/11/2018 06:45	01/11/2018 08:15	01/11/2018 06:45	01/11/2018 08:15	1,50	1	1,50	CHI
201811151656	GOIANIA	GN12375364LD	GOYA S1	01/11/2018 08:17	01/11/2018 12:32	01/11/2018 08:17	01/11/2018 12:32	4,25	414	1759,50	DIA CRITICO
201811151678	BARRO ALTO	SJ12006466	GOIANESIA S1	01/11/2018 00:56	01/11/2018 09:58	01/11/2018 00:56	01/11/2018 09:58	9,03	1	9,03	CHI
201811151678	GOIANESIA	SJ12006466	GOIANESIA S1	01/11/2018 00:56	01/11/2018 09:58	01/11/2018 00:56	01/11/2018 09:58	9,03	7	63,23	CHI
201811151678	VILA PROPICIO	SJ12006466	GOIANESIA S1	01/11/2018 00:56	01/11/2018 09:58	01/11/2018 00:56	01/11/2018 09:58	9,03	1	9,03	CHI
201811151785	ABADIANA	AA12302116	ANAPOLIS UNIVERSITARIO S1	31/10/2018 17:02	01/11/2018 11:36	31/10/2018 17:02	01/11/2018 11:36	18,57	16	297,07	CHI
201811151785	CORUMBA DE GOIAS	AA12302116	ANAPOLIS UNIVERSITARIO S1	31/10/2018 17:02	01/11/2018 11:36	31/10/2018 17:02	01/11/2018 11:36	18,57	1	18,57	CHI
201811172743	SANTO ANTONIO DO DESCOBERTO	1850010629	MARAJOARA	01/11/2018 08:44	01/11/2018 09:50	01/11/2018 08:44	01/11/2018 09:50	1,10	1	1,10	CHI
2018103100026	PIRACANJUBA	01620236	ROCHEDO	31/10/2018 15:50	31/10/2018 18:38	31/10/2018 15:50	31/10/2018 18:38	2,80	193	540,40	CHI
2018103100029	BELA VISTA DE GOIAS	52401	CRISTIANOPOLIS	31/10/2018 15:51	31/10/2018 15:58	31/10/2018 15:51	31/10/2018 15:58	0,12	85	9,92	CHI
2018103100029	BELA VISTA DE GOIAS	00440508	CRISTIANOPOLIS	31/10/2018 15:51	31/10/2018 15:58	31/10/2018 15:51	31/10/2018 15:58	0,12	63	7,35	CHI
2018103100029	BELA VISTA DE GOIAS	00440508	CRISTIANOPOLIS	31/10/2018 15:51	31/10/2018 15:58	31/10/2018 15:51	31/10/2018 15:58	0,12	1	0,12	CHI
2018103100029	CRISTIANOPOLIS	00440508	CRISTIANOPOLIS	31/10/2018 15:51	31/10/2018 15:58	31/10/2018 15:51	31/10/2018 15:58	0,12	415	48,42	CHI
2018103100029	CRISTIANOPOLIS	52401	CRISTIANOPOLIS	31/10/2018 15:51	31/10/2018 15:58	31/10/2018 15:51	31/10/2018 15:58	0,12	20	2,33	CHI
2018103100029	CRISTIANOPOLIS	00440508	CRISTIANOPOLIS	31/10/2018 15:51	31/10/2018 15:58	31/10/2018 15:51	31/10/2018 15:58	0,12	1241	144,78	CHI
2018103100029	CRISTIANOPOLIS	00440508	CRISTIANOPOLIS	31/10/2018 15:51	31/10/2018 15:58	31/10/2018 15:51	31/10/2018 15:58	0,12	1	0,12	CHI
2018103100029	PIRACANJUBA	00440508	CRISTIANOPOLIS	31/10/2018 15:51	31/10/2018 15:58	31/10/2018 15:51	31/10/2018 15:58	0,12	155	18,08	CHI
2018103100029	SANTA CRUZ DE GOIAS	00440508	CRISTIANOPOLIS	31/10/2018 15:51	31/10/2018 15:58	31/10/2018 15:51	31/10/2018 15:58	0,12	199	23,22	CHI
2018103100029	SAO MIGUEL DO ARAGUAIA	52402	CRISTIANOPOLIS	31/10/2018 15:51	31/10/2018 15:58	31/10/2018 15:51	31/10/2018 15:58	0,12	1	0,12	CHI
2018103100029	SAO MIGUEL DO PASSA QUATRO	52401	CRISTIANOPOLIS	31/10/2018 15:51	31/10/2018 15:58	31/10/2018 15:51	31/10/2018 15:58	0,12	270	31,50	CHI
2018103100029	SAO MIGUEL DO PASSA QUATRO	00440508	CRISTIANOPOLIS	31/10/2018 15:51	31/10/2018 15:58	31/10/2018 15:51	31/10/2018 15:58	0,12	6	0,70	CHI
2018103100029	SAO MIGUEL DO PASSA QUATRO	52402	CRISTIANOPOLIS	31/10/2018 15:51	31/10/2018 15:58	31/10/2018 15:51	31/10/2018 15:58	0,12	1591	185,62	CHI

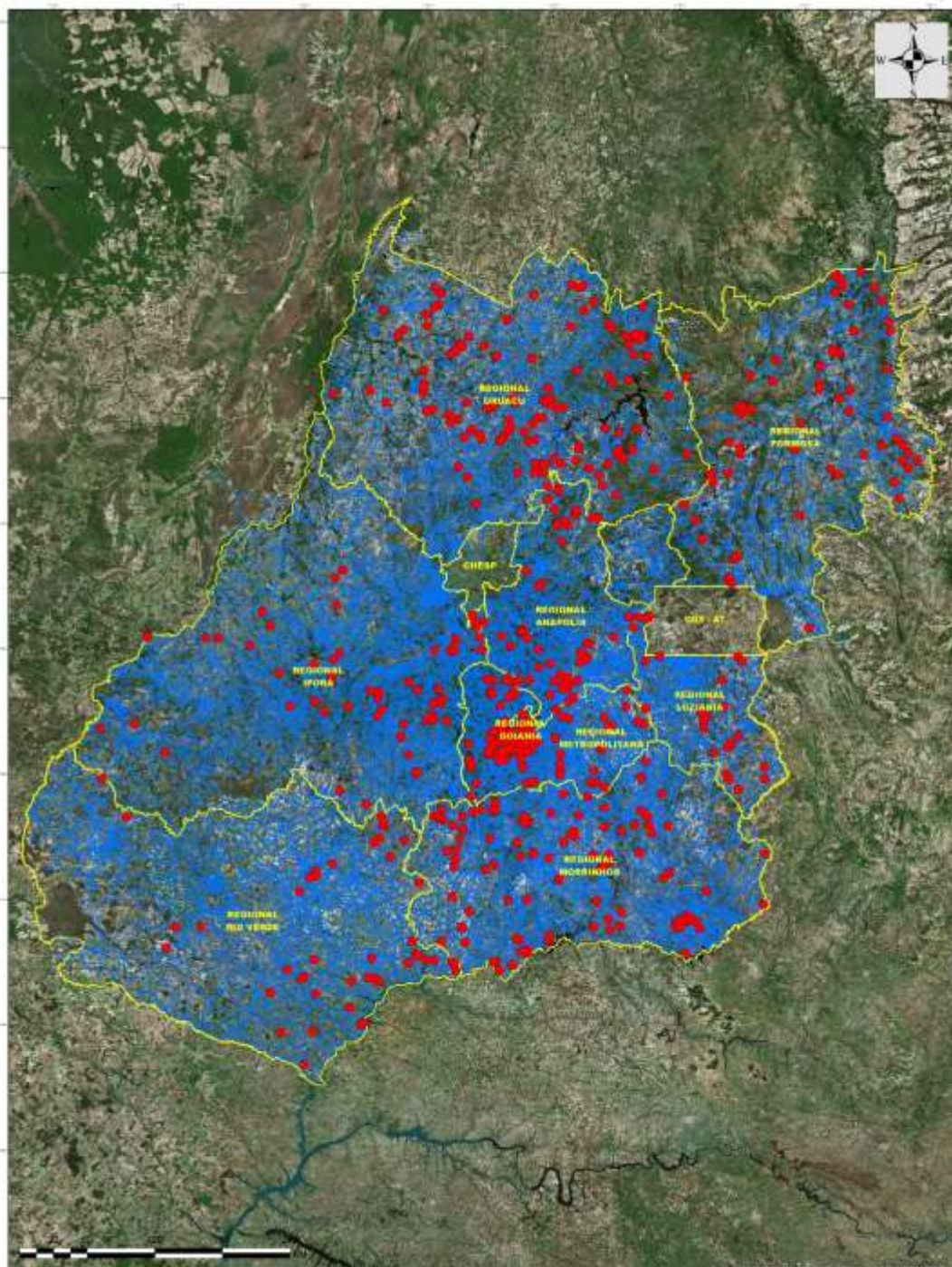
2018103100029	VIANOPOLIS	52402	CRISTIANOPOLIS	31/10/2018 15:51	31/10/2018 15:58	31/10/2018 15:51	31/10/2018 15:58	0,12	31	3,62	CHI
2018103100031	CATALAO	00340234	CATALAO S2	31/10/2018 16:13	31/10/2018 16:16	31/10/2018 16:13	31/10/2018 16:16	0,05	7346	367,30	DIA CRITICO
2018103100045	PIRACANJUBA	01620236	ROCHEDO	31/10/2018 22:49	31/10/2018 23:21	31/10/2018 22:49	31/10/2018 23:21	0,53	283	150,93	CHI
2018103100090	CATURAI	00550518	GOIANIRA	31/10/2018 15:24	31/10/2018 15:28	31/10/2018 15:24	31/10/2018 15:28	0,07	161	10,73	CHI
2018103100090	GOIANIRA	00550518	GOIANIRA	31/10/2018 15:24	31/10/2018 15:28	31/10/2018 15:24	31/10/2018 15:28	0,07	2956	197,07	CHI
2018103100090	GOIANIRA	00550518	GOIANIRA	31/10/2018 15:24	31/10/2018 15:28	31/10/2018 15:24	31/10/2018 15:28	0,07	6198	413,20	CHI
2018103100090	GOIANIRA	00550518	GOIANIRA	31/10/2018 15:24	31/10/2018 15:28	31/10/2018 15:24	31/10/2018 15:28	0,07	8523	568,20	CHI
2018103100090	INHUMAS	00550518	GOIANIRA	31/10/2018 15:24	31/10/2018 15:28	31/10/2018 15:24	31/10/2018 15:28	0,07	6	0,40	CHI
2018103100090	TRINDADE	00550518	GOIANIRA	31/10/2018 15:24	31/10/2018 15:28	31/10/2018 15:24	31/10/2018 15:28	0,07	156	10,40	CHI
2018103100090	TRINDADE	00550518	GOIANIRA	31/10/2018 15:24	31/10/2018 15:28	31/10/2018 15:24	31/10/2018 15:28	0,07	83	5,53	CHI
2018103100090	ABADIA DE GOIAS	00750504	GUAPO	31/10/2018 15:24	31/10/2018 15:28	31/10/2018 15:24	31/10/2018 15:28	0,07	152	10,13	CHI
2018103100090	APARECIDA DE GOIANIA	35002	GUAPO	31/10/2018 15:24	31/10/2018 15:28	31/10/2018 15:24	31/10/2018 15:28	0,07	1	0,07	CHI
2018103100090	ARAGOIANIA	00750504	GUAPO	31/10/2018 15:24	31/10/2018 15:28	31/10/2018 15:24	31/10/2018 15:28	0,07	32	2,13	CHI
2018103100090	ARAGOIANIA	35001	GUAPO	31/10/2018 15:24	31/10/2018 15:28	31/10/2018 15:24	31/10/2018 15:28	0,07	1441	96,07	CHI
2018103100090	ARAGOIANIA	35002	GUAPO	31/10/2018 15:24	31/10/2018 15:28	31/10/2018 15:24	31/10/2018 15:28	0,07	3383	225,53	CHI
2018103100090	ARAGOIANIA	00750504	GUAPO	31/10/2018 15:24	31/10/2018 15:28	31/10/2018 15:24	31/10/2018 15:28	0,07	2	0,13	CHI
2018103100090	CAMPESTRE DE GOIAS	46601	GUAPO	31/10/2018 15:24	31/10/2018 15:28	31/10/2018 15:24	31/10/2018 15:28	0,07	12	0,80	CHI
2018103100090	CAMPESTRE DE GOIAS	00750504	GUAPO	31/10/2018 15:24	31/10/2018 15:28	31/10/2018 15:24	31/10/2018 15:28	0,07	22	1,47	CHI
2018103100090	CEZARINA	33201	GUAPO	31/10/2018 15:24	31/10/2018 15:28	31/10/2018 15:24	31/10/2018 15:28	0,07	189	12,60	CHI
2018103100090	GUAPO	00750504	GUAPO	31/10/2018 15:24	31/10/2018 15:28	31/10/2018 15:24	31/10/2018 15:28	0,07	4049	269,93	CHI
2018103100090	GUAPO	46601	GUAPO	31/10/2018 15:24	31/10/2018 15:28	31/10/2018 15:24	31/10/2018 15:28	0,07	669	44,60	CHI
2018103100090	GUAPO	00750504	GUAPO	31/10/2018 15:24	31/10/2018 15:28	31/10/2018 15:24	31/10/2018 15:28	0,07	2542	169,47	CHI
2018103100090	GUAPO	33202	GUAPO	31/10/2018 15:24	31/10/2018 15:28	31/10/2018 15:24	31/10/2018 15:28	0,07	77	5,13	CHI
2018103100090	GUAPO	35002	GUAPO	31/10/2018 15:24	31/10/2018 15:28	31/10/2018 15:24	31/10/2018 15:28	0,07	74	4,93	CHI
2018103100090	GUAPO	46602	GUAPO	31/10/2018 15:24	31/10/2018 15:28	31/10/2018 15:24	31/10/2018 15:28	0,07	121	8,07	CHI
2018103100090	GUAPO	00750504	GUAPO	31/10/2018 15:24	31/10/2018 15:28	31/10/2018 15:24	31/10/2018 15:28	0,07	15	1,00	CHI
2018103100090	GUAPO	00750504	GUAPO	31/10/2018 15:24	31/10/2018 15:28	31/10/2018 15:24	31/10/2018 15:28	0,07	10	0,67	CHI
2018103100090	HIDROLANDIA	35001	GUAPO	31/10/2018 15:24	31/10/2018 15:28	31/10/2018 15:24	31/10/2018 15:28	0,07	106	7,07	CHI
2018103100090	HIDROLANDIA	35002	GUAPO	31/10/2018 15:24	31/10/2018 15:28	31/10/2018 15:24	31/10/2018 15:28	0,07	2	0,13	CHI
2018103100090	INDIARA	33201	GUAPO	31/10/2018 15:24	31/10/2018 15:28	31/10/2018 15:24	31/10/2018 15:28	0,07	1	0,07	CHI
2018103100090	MAIRIPOTABA	35001	GUAPO	31/10/2018 15:24	31/10/2018 15:28	31/10/2018 15:24	31/10/2018 15:28	0,07	2	0,13	CHI
2018103100090	TRINDADE	00750504	GUAPO	31/10/2018 15:24	31/10/2018 15:28	31/10/2018 15:24	31/10/2018 15:28	0,07	4	0,27	CHI
2018103100090	TRINDADE	00750504	GUAPO	31/10/2018 15:24	31/10/2018 15:28	31/10/2018 15:24	31/10/2018 15:28	0,07	37	2,47	CHI

2018103100090	VARJAO	00750504	GUAPO	31/10/2018 15:24	31/10/2018 15:28	31/10/2018 15:24	31/10/2018 15:28	0,07	12	0,80	CHI
2018103100090	VARJAO	33201	GUAPO	31/10/2018 15:24	31/10/2018 15:28	31/10/2018 15:24	31/10/2018 15:28	0,07	1684	112,27	CHI
2018103100090	VARJAO	35001	GUAPO	31/10/2018 15:24	31/10/2018 15:28	31/10/2018 15:24	31/10/2018 15:28	0,07	70	4,67	CHI
2018103100090	VARJAO	46601	GUAPO	31/10/2018 15:24	31/10/2018 15:28	31/10/2018 15:24	31/10/2018 15:28	0,07	26	1,73	CHI
2018103100090	VARJAO	33202	GUAPO	31/10/2018 15:24	31/10/2018 15:28	31/10/2018 15:24	31/10/2018 15:28	0,07	184	12,27	CHI
2018103100132	BARRO ALTO	01800414	URUACU	31/10/2018 14:53	31/10/2018 14:56	31/10/2018 14:53	31/10/2018 14:56	0,05	1	0,05	CHI
2018103100132	NIQUELANDIA	01800414	URUACU	31/10/2018 14:53	31/10/2018 14:56	31/10/2018 14:53	31/10/2018 14:56	0,05	1878	93,90	CHI
2018103100132	URUACU	01800414	URUACU	31/10/2018 14:53	31/10/2018 14:56	31/10/2018 14:53	31/10/2018 14:56	0,05	169	8,45	CHI

Plotagem das Ocorrências conforme a Espacialização das Chuvas



EXPURGOS 31 DE OUTUBRO E 01 DE NOVEMBRO - 2018

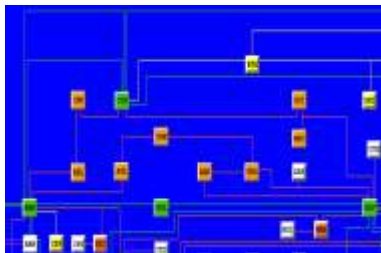


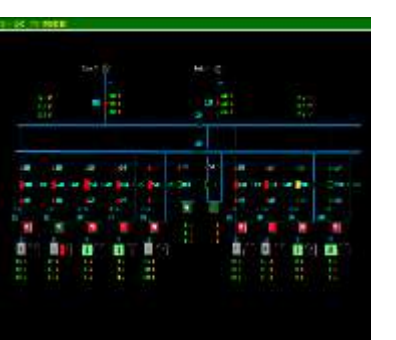
ESCALA: 1/1.110.000
SISTEMA DE COORDENADAS PLANAS: WORLD POLYCONIC
DATUM: SAD89
FONTE: BANCO DE DADOS ENEL GOIÁS
GESTÃO DA INFORMAÇÃO TÉCNICA E GEOPROCESSAMENTO
ELABORADO POR: PALOMA LEAL FRAZÃO

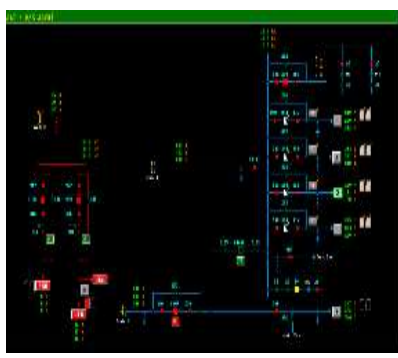
Legenda

- EXPURGOS 30/10 E 01/11 - 2018
- ÁREAS TERRITORIAIS ENEL GOIÁS
- TRECHO PLANÍCIO

Diagrama Unifilar



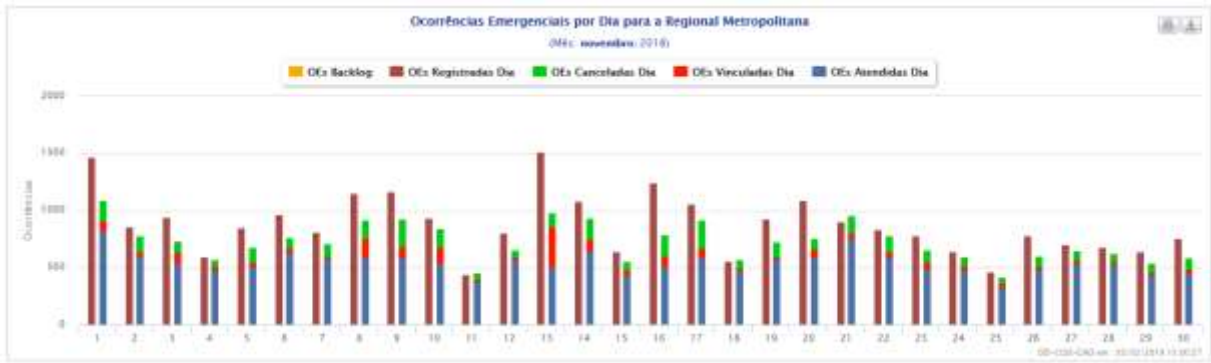


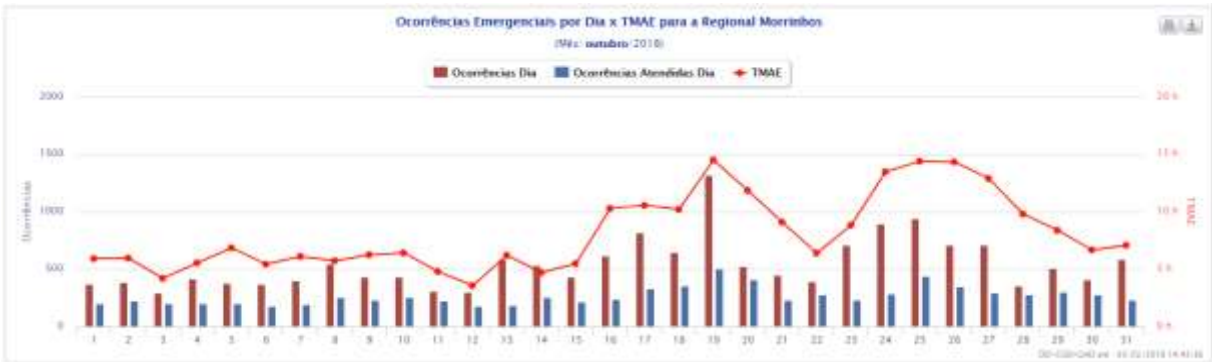


GO

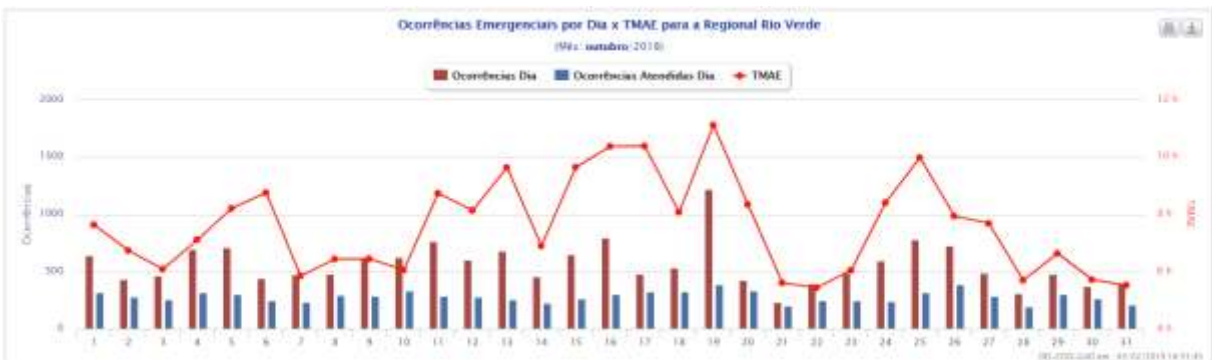


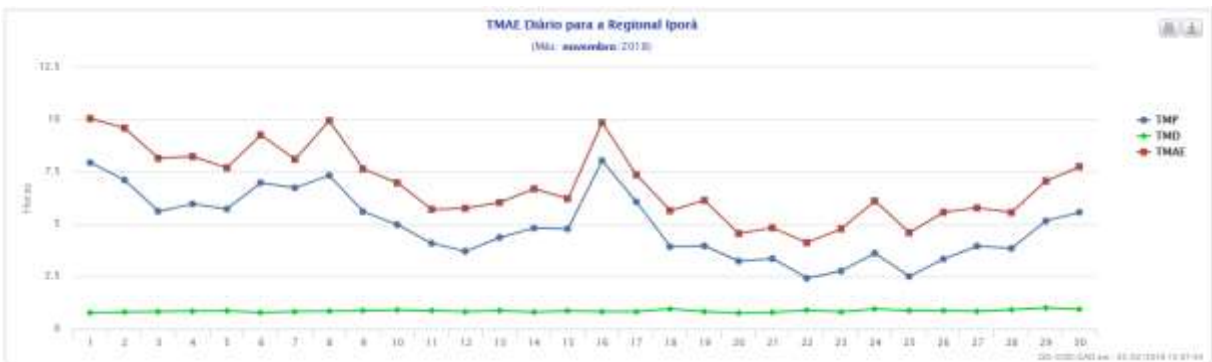
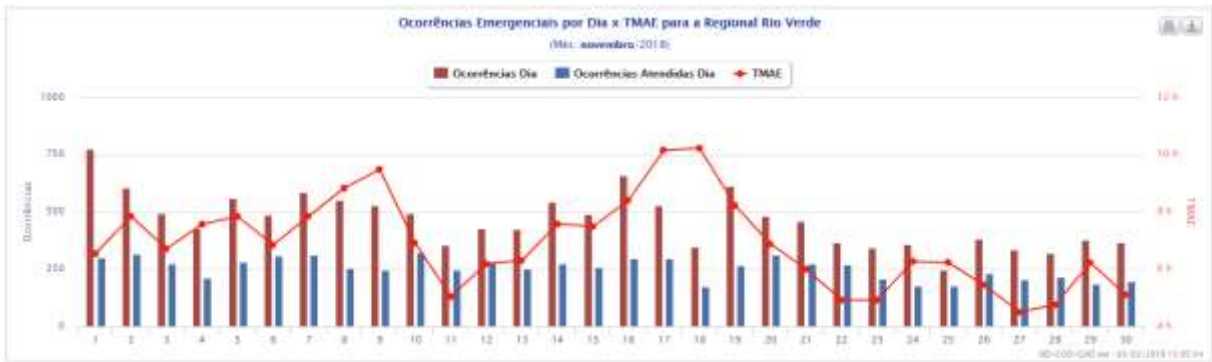




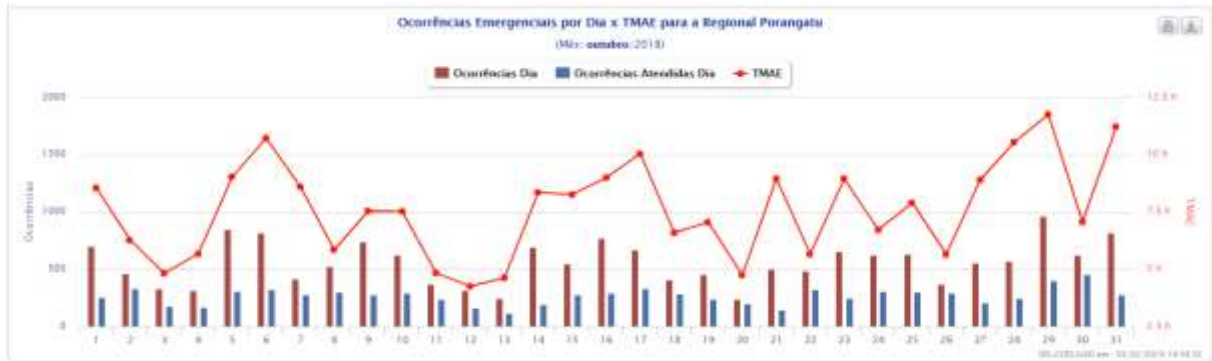












**Laudo Meteorológico de Evento
Climático – CELG Distribuição.: 31 de
outubro de 2018**

Climatempo Meteorologia

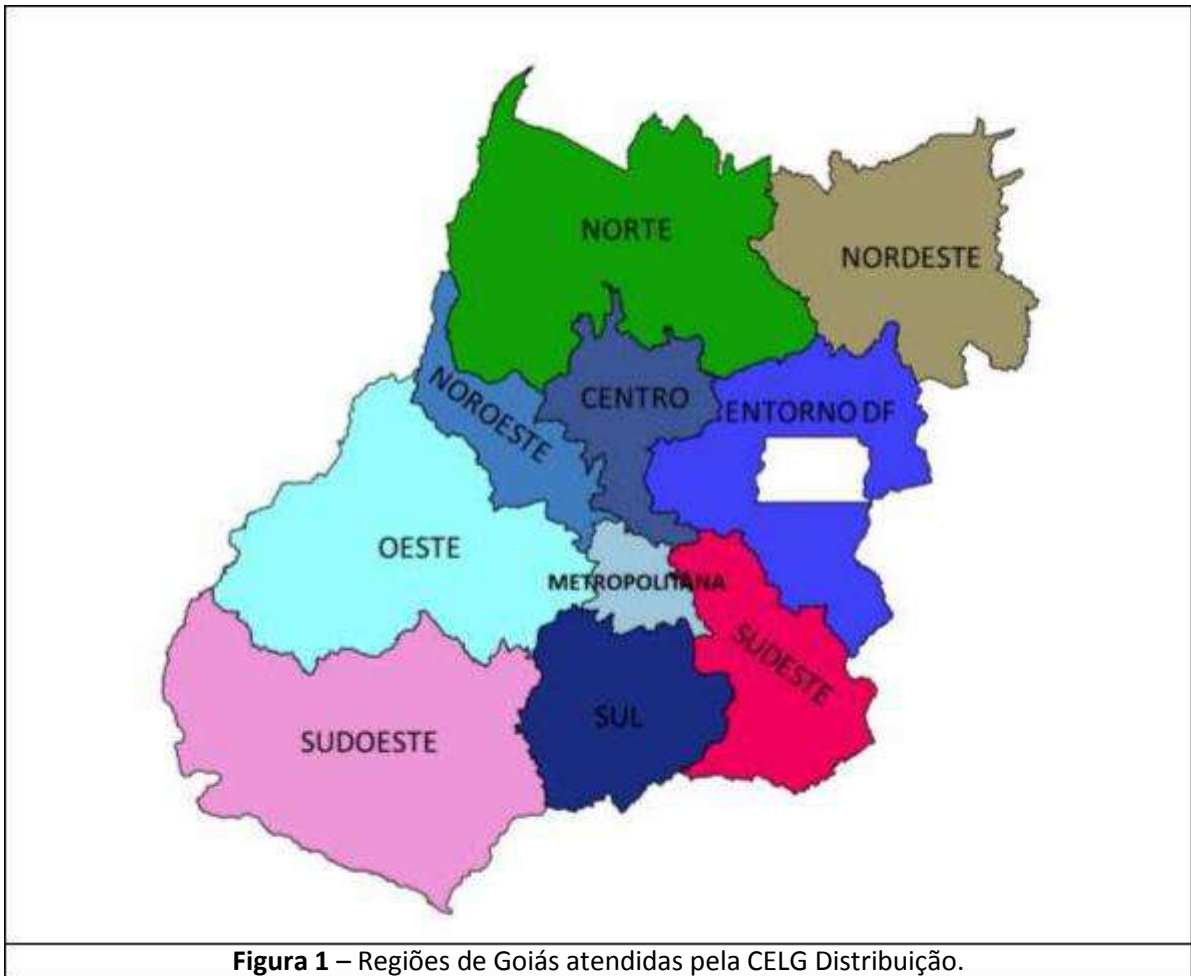
Novembro de 2018

Sumário

1. Descrição do Evento.....	3
2. Abrangência do Evento	10
3. Classificação COBRADE	10
4. Resumo do Evento	11
5. Referências.....	11
Anexos.....	12
A.1 Carta Sinótica	12
A.2 Notícias associadas	13

1. Descrição do Evento

Na figura a seguir é apresentado as áreas de concessão da CELG Distribuição divididos em regiões a serem analisadas neste relatório.



O ar quente e úmido sobre o centro norte do país favoreceu a formação de áreas de instabilidade que atuaram sobre o estado de Goiás entre a tarde do dia 31 de outubro e a manhã do dia 01 de novembro de 2018.

Na Figura 2 são apresentadas as descargas atmosféricas (raios) nuvem-solo detectados pelo sistema Earth Networks. Entre as 12h00 do dia 31 de outubro e 05h10 do dia 01 de novembro foram detectados 6635 raios nuvem-solo e 7178 raios nuvem-nuvem sobre a área de concessão da CELG em Goiás.

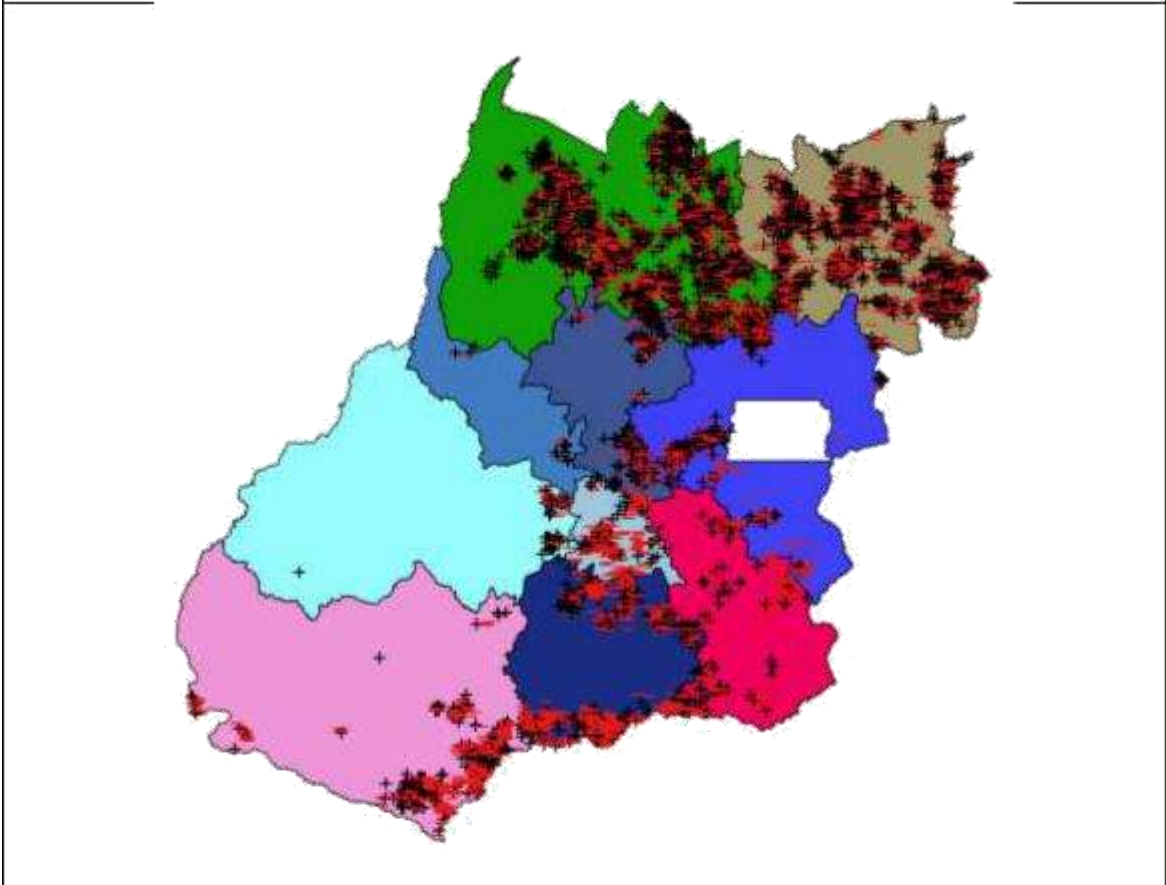


Figura 2 – Descargas atmosféricas (raios) nuvem-solo (em preto) e nuvem-nuvem (em vermelho) detectadas pelo sistema Earth Networks entre 12h00 do dia 31 de outubro e 05h10 do dia 01 de novembro de 2018 sobre a área de concessão da CELG Distribuição.

Segundo dados do Instituto Nacional de Meteorologia (INMET) entre as 09h00 do dia 31 de outubro e as 09h00 do dia 01 de novembro foram acumulados 42,7 mm de chuva em Catalão (Região Sudeste), o que corresponde a aproximadamente 24% da média climatológica (1981-2010) para o mês de novembro na região (média climatológica de precipitação acumulada para o mês de novembro em Catalão é de 178,0 mm). Na estação do INMET em Itumbiara (Região Sudeste) foram acumulados 28,2 mm no mesmo período, o que corresponde a aproximadamente 14% da média climatológica (1981-2010) do mês de novembro.

Na tabela a seguir são apresentados os volumes de chuva registrados pelos pluviômetros do Cemaden (Centro Nacional de Monitoramento e Alertas de Desastres Naturais) entre as 09h00 do dia 31 de outubro e as 09h00 do dia 01 de novembro de 2018.

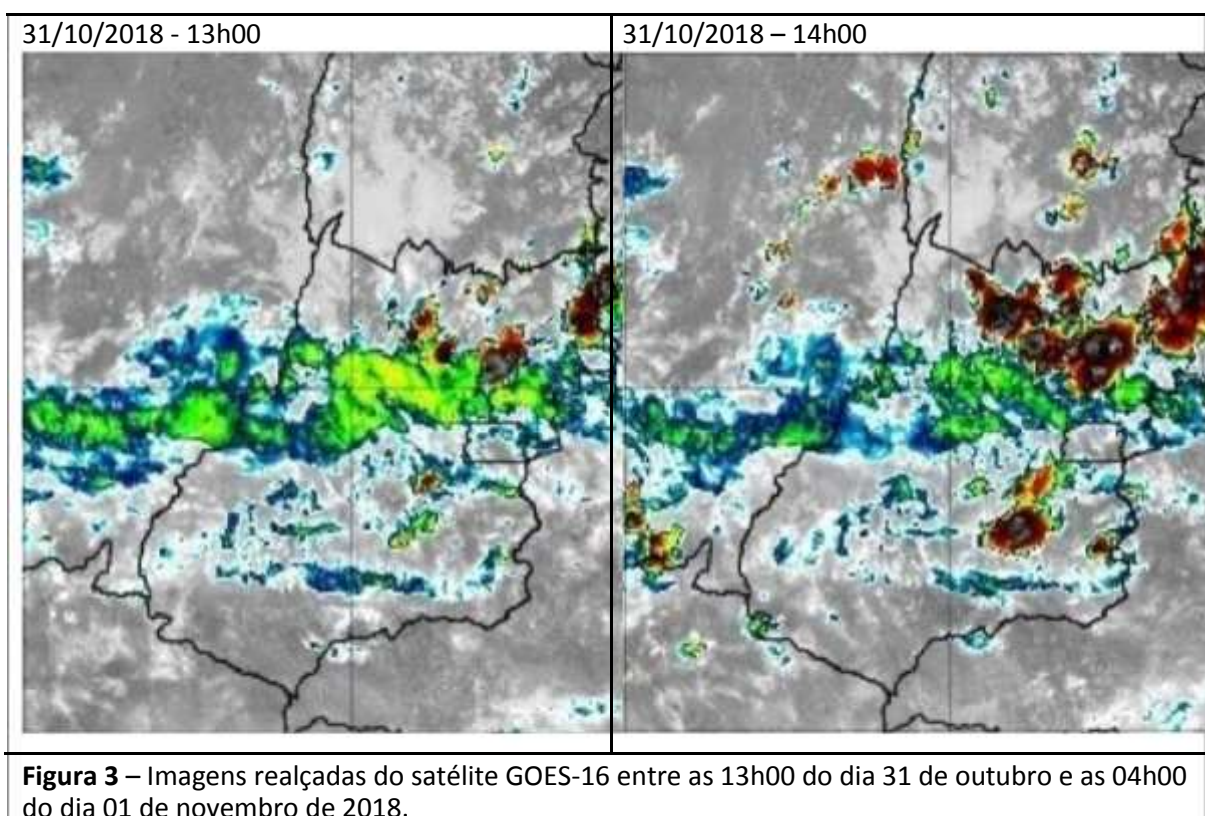
Tabela 1 – Precipitação acumulada entre 09h00 do dia 31 e 09h00 do dia 01 de novembro de 2018. FONTE: CEMADEN

Município	Estação	Precipitação (mm)	REGIÃO
URUANA	Centro	0	CENTRO
ANÁPOLIS	Rio das Antas	2	CENTRO
ANÁPOLIS	Santa Maria do Nazaré	2.8	CENTRO
ALEXÂNIA	Centro	0	EDF
CIDADE OCIDENTAL	Super Quadra 19	0	EDF
FORMOSA	Parque da Colina	0	EDF
FORMOSA	Formosinha	0	EDF
NOVO GAMA	Parque Estrela Dalva VI	0	EDF
NOVO GAMA	Lago azul	0	EDF
PIRENÓPOLIS	Bonfim	0	EDF
ÁGUAS LINDAS DE GOIÁS	Mansões Centro Oeste	3.6	EDF
ÁGUAS LINDAS DE GOIÁS	Prefeitura	4.6	EDF
ÁGUAS LINDAS DE GOIÁS	Parque Aguas Bonitas	26.8	EDF
GOIÂNIA	Corrego Cascavel	0	METROPOLITANA
APARECIDA DE GOIÂNIA	Vila Brasília	0.2	METROPOLITANA
APARECIDA DE GOIÂNIA	Predio Adm. Da Prefeitura	0.2	METROPOLITANA
GOIÂNIA	Jardim Curitiba	1.2	METROPOLITANA
GOIÂNIA	Perim	1.4	METROPOLITANA
APARECIDA DE GOIÂNIA	Vera Cruz	1.6	METROPOLITANA
APARECIDA DE GOIÂNIA	Setor Vale do Sol	1.8	METROPOLITANA
APARECIDA DE GOIÂNIA	Residencial Solar Central Park	12.2	METROPOLITANA
GOIÂNIA	Vila Jardim Pompeia	7.8	METROPOLITANA
APARECIDA DE GOIÂNIA	Parque Veiga Jardim	12.4	METROPOLITANA
APARECIDA DE GOIÂNIA	Residencial Caraibas	55.4	METROPOLITANA
POSSE	Setor Dom Prudencio	0.6	NORDESTE
FLORES DE GOIÁS	Santa Maria	0.8	NORDESTE
GOIÁS	Centro	0	NOROESTE
PORANGATU	Sede da Prefeitura	0.4	NORTE
URUAÇU	Museu Dom Prada	12.8	NORTE
NIQUELÂNDIA	Belo Horizonte	40	NORTE
NIQUELÂNDIA	Avenida Brasil	40.4	NORTE
PALMEIRAS DE GOIÁS	Jardim das Oliveiras	0	OESTE
SILVÂNIA	Setor Pedrinhas	4.6	SUDESTE
CATALÃO	Restaurante Comunitario	51.6	SUDESTE
JATAÍ	Prefeitura	0	SUDOESTE
MINEIROS	Unifimes	0	SUDOESTE
RIO VERDE	Céu Azul	0	SUDOESTE
RIO VERDE	Vila Santo Antonio	0	SUDOESTE
CALDAS NOVAS	Prefeitura Municipal	6.6	SUL
ITUMBIARA	Cidade Jardim	25.2	SUL
ITUMBIARA	Aeroporto Municipal	37	SUL
ITUMBIARA	Rua Divinópolis	43.6	SUL

A estação de Catalão do INMET registrou rajadas de vento de até 52,2 km/h entre as 16h e 17h do dia 31 de outubro de 2018. No aeroporto de Goiânia as rajadas de vento atingiram 57,4 km/h às 13h50 e 14h00. Segundo a escala Beaufort, ventos entre 50 e 61 km/h são classificados como vento forte.

Na figura a seguir são apresentadas as imagens realçadas do satélite GOES-16 entre as 13h00 do dia 31 de outubro e as 04h00 do dia 01 de novembro de 2018. Nestas imagens os tons em preto, vermelho e rosa indicam as áreas com nuvens de grande desenvolvimento vertical, geralmente associadas a condição de mau tempo.

Pela sequência de imagens da figura 3 é possível observar que as áreas de instabilidade inicialmente se espalharam pelo norte e leste do estado de Goiás. A partir do fim da tarde nuvens carregadas se formaram e avançaram sobre o sul do estado.



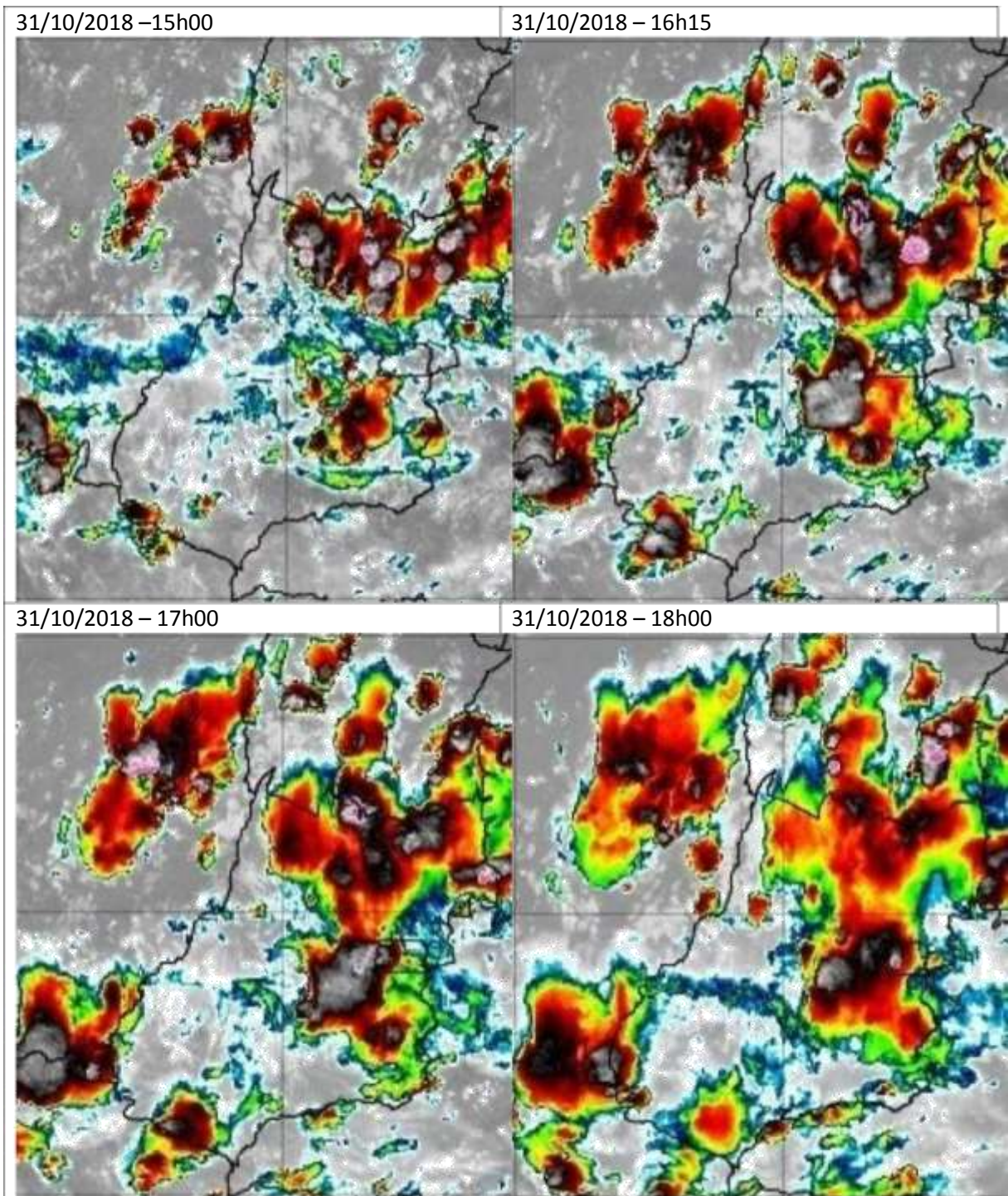


Figura 3 (continuação) – Imagens realçadas do satélite GOES-16 entre as 13h00 do dia 31 de outubro e as 04h00 do dia 01 de novembro de 2018.

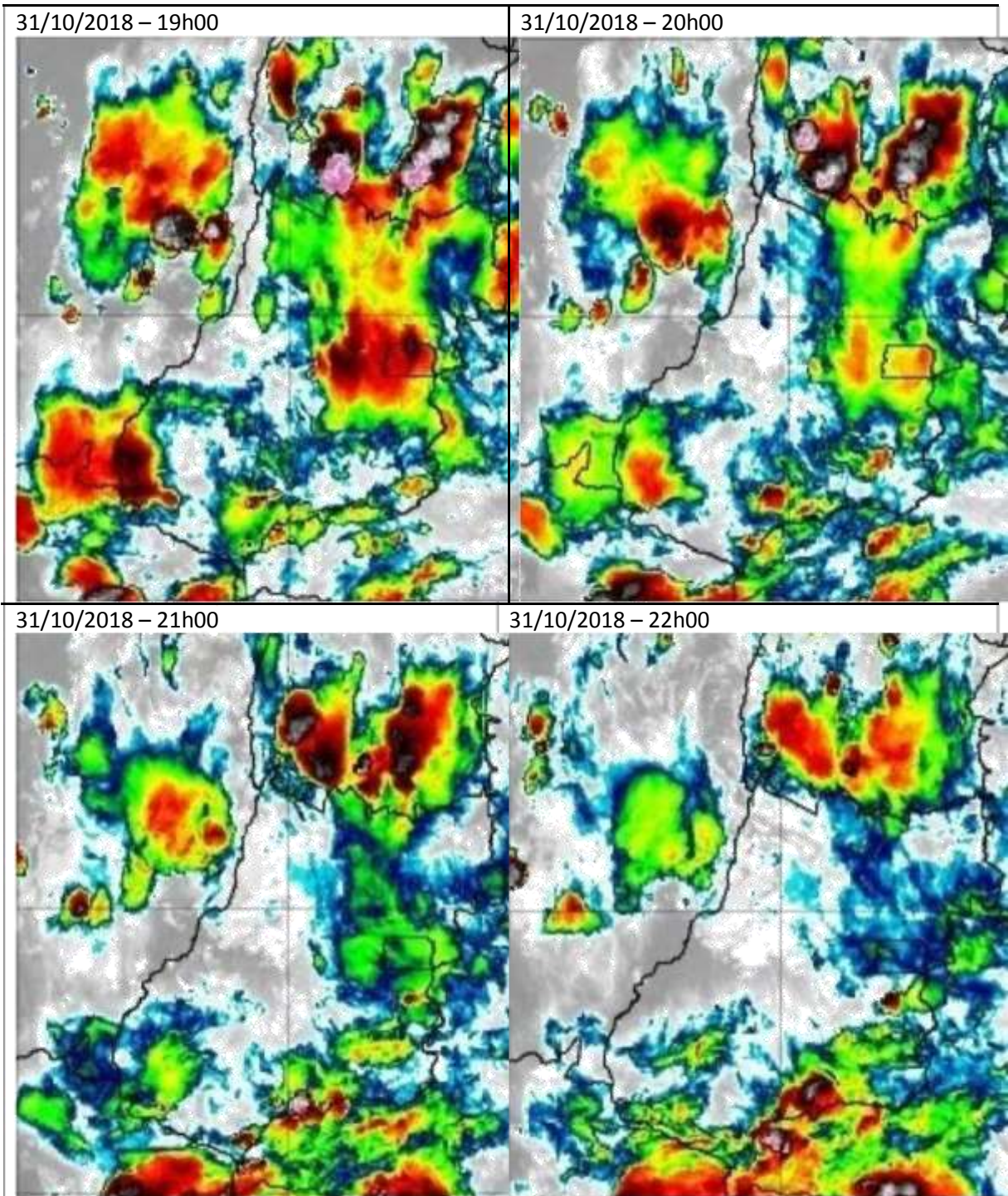


Figura 3 (continuação) – Imagens realçadas do satélite GOES-16 entre as 13h00 do dia 31 de outubro e as 04h00 do dia 01 de novembro de 2018.

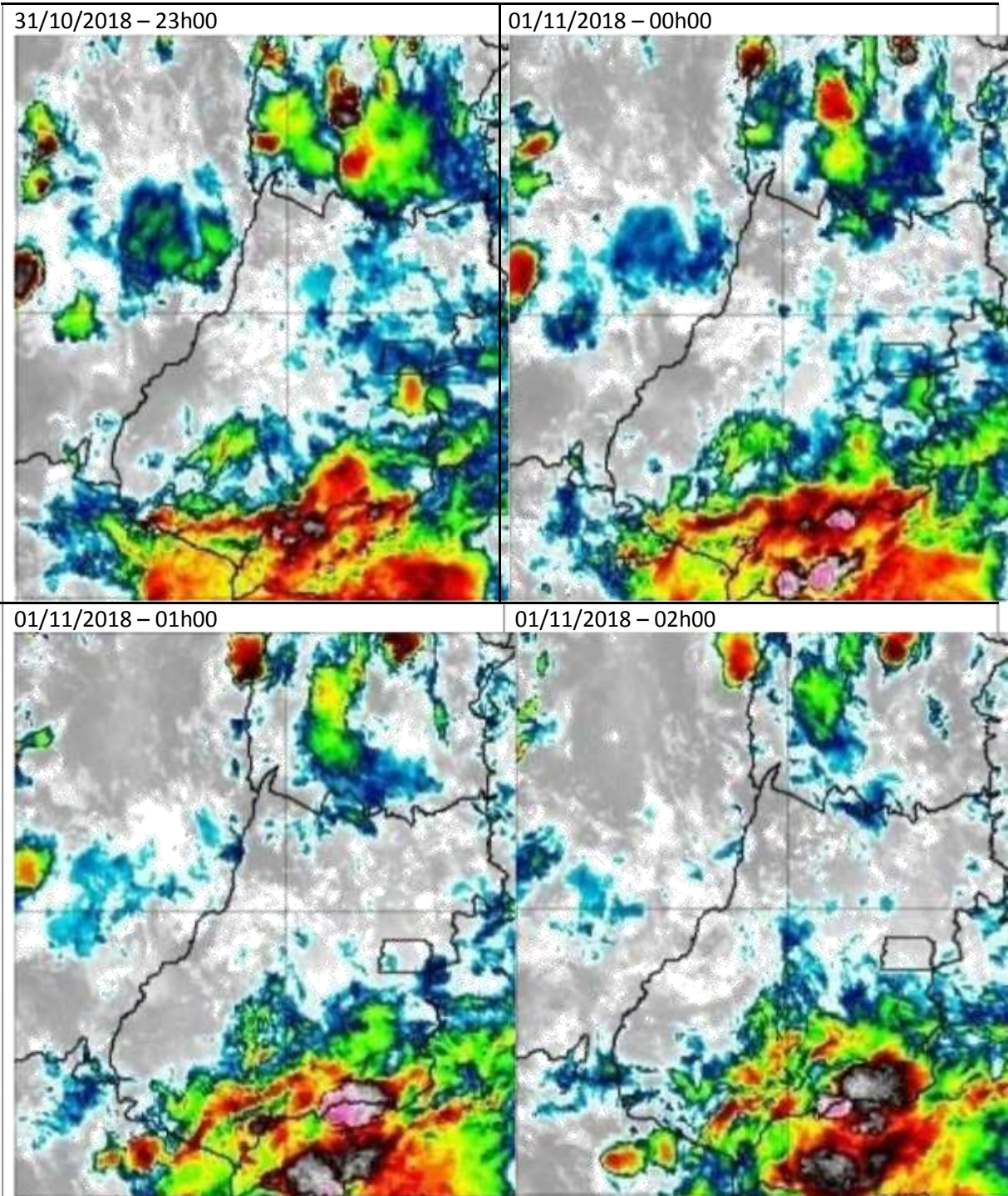


Figura 3 (continuação) – Imagens realçadas do satélite GOES-16 entre as 13h00 do dia 31 de outubro e as 04h00 do dia 01 de novembro de 2018.

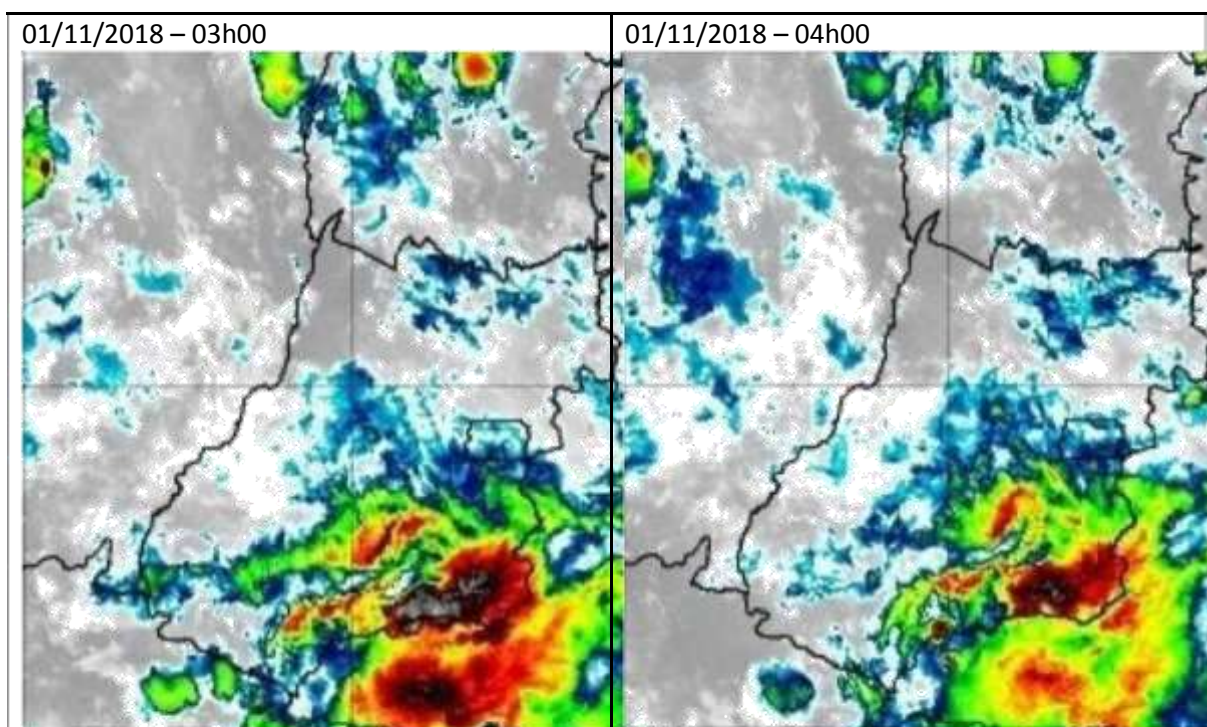


Figura 3 (continuação) – Imagens realçadas do satélite GOES-16 entre as 13h00 do dia 31 de outubro e as 04h00 do dia 01 de novembro de 2018.

2. Abrangência do Evento

O ar quente e úmido sobre o centro norte do país favoreceu a formação de áreas de instabilidade responsáveis pela ocorrência de chuva forte, raios e rajadas de vento sobre as Regiões Entorno DF, Metropolitana, Sudeste, Sul, Centro, Nordeste e Norte da área de concessão da CELG entre a tarde do dia 31 de outubro e a manhã do dia 01 de novembro de 2018.

3. Classificação COBRADE

O COBRADE (Classificação e Codificação Brasileira de Desastres) foi criado com o intuito de adequar a classificação brasileira à classificação utilizada pela ONU na classificação de desastres e nivelar o país aos demais organismos de gestão de desastres do mundo.

Baseados nos dados analisados, podemos classificar o ocorrido como Natural – Meteorológico – Zona de Convergência (Código COBRADE 1.3.1.2.0).

4. Resumo do Evento

Áreas de instabilidade associadas ao ar quente e úmido favoreceram a formação de nuvens carregadas que foram responsáveis pela ocorrência de chuva forte, vento forte e raios sobre as Regiões Entorno DF, Metropolitana, Sudeste, Sul, Centro, Nordeste e Norte da área de concessão da CELG entre os dias 31 de outubro e 01 de novembro de 2018. Entre as 12h00 do dia 31 de outubro e 05h10 do dia 01 de novembro foram registrados 6635 raios nuvem-solo sobre a área de concessão da CELG.

Segundo dados do INMET, foram acumulados 42,7 mm de chuva em Catalão (Região Sudeste), o que corresponde a aproximadamente 24% da média climatológica (1981-2010) para o mês de novembro na região.

A estação do aeroporto Santa Genoveva, em Goiânia, registrou rajadas de vento de 57,4 às 13h50 e 14h00 do dia 31 de outubro, que são classificadas como vento forte pela escala Beaufort.

Tabela 2 – Resumo do Evento

Número/Código do Evento	
Número / Código do Relatório	
Descrição	Região ligada à tempestade causada por uma zona de baixa pressão atmosférica, provocando forte deslocamento de massas de ar, vendavais, chuvas intensa e possível queda de granizo.
Código COBRADE	1.3.1.2.0 – Zona de Convergência
Hora início do evento	12h00 do dia 31 de outubro de 2018
Hora de fim do evento	05h30 do dia 01 de novembro de 2018
Abrangência	Regiões Entorno DF, Metropolitana, Sudeste, Sul, Centro, Nordeste e Norte da área de concessão da CELG em Goiás.

5. Referências

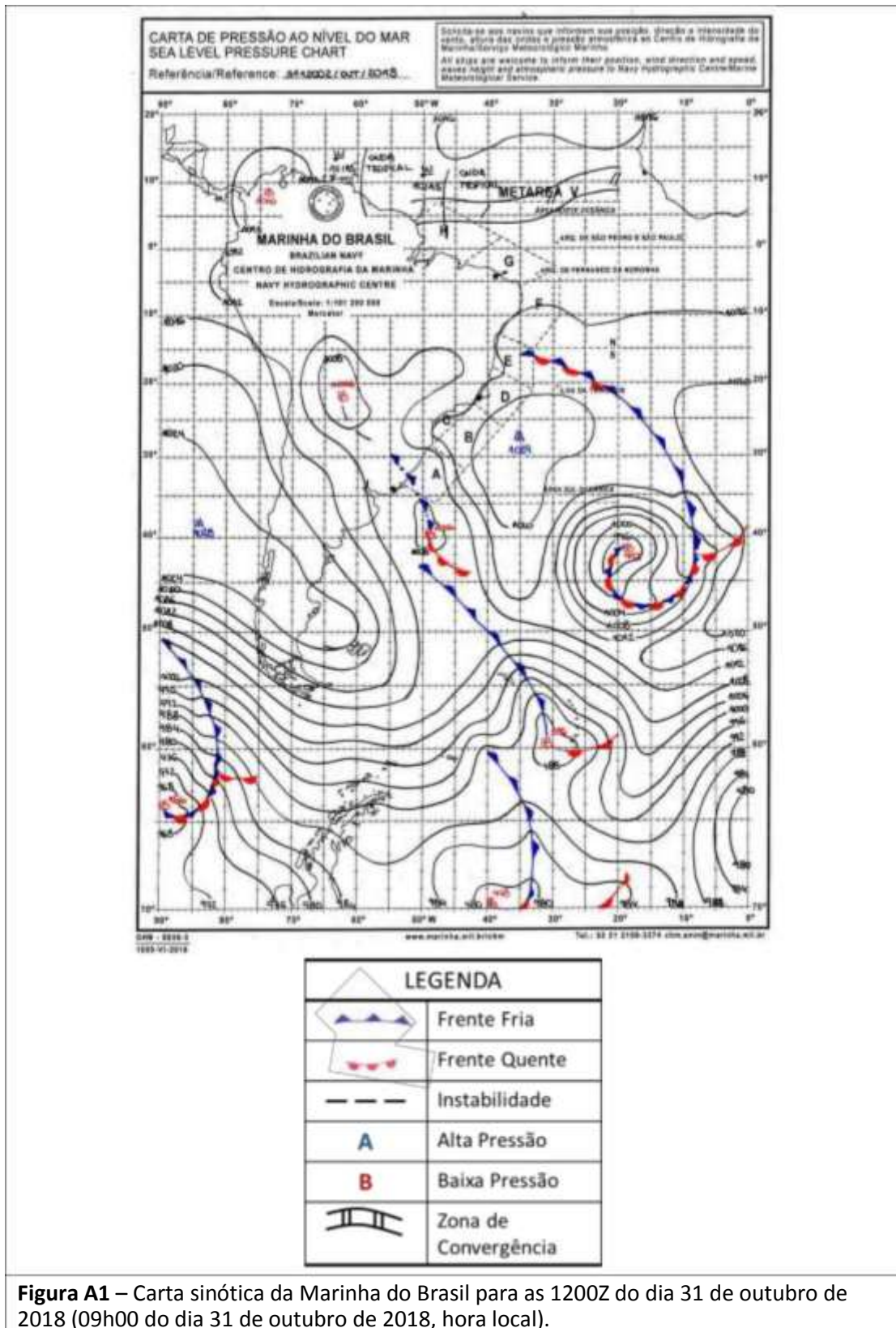
Glossary of Meteorology – American Meteorological Society. Disponível em http://glossary.ametsoc.org/wiki/Main_Page

- Instituto Nacional de Meteorologia (INMET) - <http://www.inmet.gov.br>

- Centro Nacional de Monitoramento e Alertas de Desastres Naturais - <http://www.cemaden.gov.br/>

Anexos

A.1 Carta Sinótica



A.2 Notícias associadas

Chuva deixa estragos em várias cidade de Goiás - <http://g1.globo.com/goias/jatv-1edicao/videos/t/edicoes/v/chuva-deixa-estragos-em-varias-cidade-de-goias/7130842/>

Chuva forte cai na tarde desta quarta-feira (31) em Catalão e provoca transtornos em vários pontos da cidade; energia elétrica faltou em muitos bairros - <http://www.badiinho.com.br/chuva-forte-cai-na-tarde-desta-quarta-feira-31-em-catalao-e-provoca-transtornos-em-varios-pontos-da-cidade-energia-eletrica-faltou-em-muitos-bairros/>

Caixão fica exposto em cemitério em obra após forte chuva - <http://g1.globo.com/goias/jatv-1edicao/videos/t/edicoes/v/caixao-fica-exposto-em-cemiterio-em-obra-apos-forte-chuva/7131142/>

Bianca Lobo Silva
Meteorologista
CREA 5063840461

Análise do tempo para o dia 31 de outubro de 2018 para Goiás.

De acordo com a Fig. 1, as condições atmosféricas do dia analisado mostra que estava atuando sobre a região central do Brasil muitas áreas de instabilidades provocadas por umidade vinda da amazonia e com o aquecimento sobre a superfície favoreceu a formação de nebulosidade pesada. Da região sul do Brasil estava se deslocando um Sistema Frontal, e que no decorrer do dia atuou em conjunto com a umidade da região amazônica formando muitas áreas de instabilidades. Essas áreas de instabilidade estiveram presente durante todo o dia, porém se intensificaram em Goiás a partir das 18:00 horas TMG. Essas áreas de instabilidade são formadas por Sistemas Convectivos (SC). Os Sistemas Convectivos são nuvens de grande desenvolvimento vertical, conhecidas como aglomerado de nuvens cumulonimbus e se desenvolvem em ocasiões de grande aquecimento diurno com grandes concentrações de umidade. Normalmente, os Sistemas Convectivos provocam precipitações intensas e bem localizadas e fortes rajadas de vento. Essas condições atmosféricas foram uma Zona de Convergência de Umidade, que é um fenômeno que fica ocorrendo de forma simultânea em quase toda as áreas de Goiás, sua disposição é no sudeste da amazonia, passando por Goiás e atingindo as regiões centrais ou norte do estado de São Paulo.

Resumo Executivo

O Presente Relatório tem como objetivo a incorporação de informações que sejam relevantes para que se possa fazer a devida associação aos dados contidos no corpo do documento objeto da classificação de Situação de Emergência caracterizada pelo Módulo 8 do Prodist, que tem como foco o impacto do evento sobre determinada rede geelétrica e cuja denominação é definida como CHI (Consumidor hora interrompido). O parâmetro para enquadramento nesta classificação de expurgo tem como premissa inicial o limite de Consumidor hora interrompido definido pela fórmula descrita no Módulo 01 do Prodist (Revisão - 9), acrescido de todos os outros informes e dados listados no Módulo 08 (Revisão 10) do Prodist. Este enquadramento se apresenta na maioria das vezes em condições climáticas adversas com severidade dos fatores inerentes a situação, caracterizado na maioria dos casos por fortes ventos e chuvas de grande intensidade e continuidade.

No dia 31/10/2018 – quarta-feira - ocorreu chuva forte, vento forte e raios sobre as Regiões Entorno DF, Metropolitana, Sudeste, Sul, Centro, Nordeste e Norte da área de concessão da ENEL DISTRIBUIÇÃO GOIÁS, provocando um número elevado de ocorrências.

Conforme informações do Climatempo Meteorologia, no aeroporto de Goiânia foram registradas rajadas de vento com aproximadamente 57,4 km/h entre às 13h50 e 14h00 do dia 31 de outubro. A estação de Catalão do INMET registrou rajadas de vento de até 52,2 km/h entre as 16h e 17h do mesmo dia. Entre as 12h00 do dia 31 de outubro e 05h10 do dia 01 de novembro foram detectados 6635 raios nuvem-solo e 7178 raios nuvem-nuvem sobre a área de concessão da Enel Distribuição Goiás, totalizando 13813 descargas.

Segundo dados do Instituto Nacional de Meteorologia (INMET) entre as 09h00 do dia 31 de outubro e as 09h00 do dia 01 de novembro foram acumulados 42,7 mm de chuva em Catalão (Região Sudeste), o que corresponde a aproximadamente 24% da média climatológica (1981-2010) para o mês de novembro na região (média climatológica de precipitação acumulada para o mês de novembro em Catalão é de 178,0 mm). Na estação do INMET em Itumbiara (Região Sudeste) foram acumulados 28,2 mm no mesmo período, o que corresponde a aproximadamente 14% da média climatológica (1981-2010) do mês de novembro.

Trechos de reportagens sobre o evento climático

Chuva deixa estragos em várias cidades de Goiás. Ventos atingiram até 60 km/h, teve prejuízos e até feridos - <http://g1.globo.com/goias/jatv-1edicao/videos/t/edicoes/v/chuva-deixa-estragos-em-varias-cidade-de-goias/7130842/>

Chuva forte cai na tarde desta quarta-feira (31) em Catalão e provoca transtornos em vários pontos da cidade; energia elétrica faltou em muitos bairros. Na tarde desta quarta-feira (31), uma forte chuva caiu sobre a cidade de Catalão, foram poucos minutos de chuva e em alguns lugares da cidade houve o registro de chuva de granizo e rajadas de ventos, isso acompanhada de algumas descargas elétricas - <http://www.badiinho.com.br/chuva-forte-cai-na-tarde-desta-quarta-feira-31-em-catalao-e-provoca-transtornos-em-varios-pontos-da-cidade-energia-eletrica-faltou-em-muitos-bairros/>

Caixão fica exposto em cemitério em obra após forte chuva - <http://g1.globo.com/goias/jatv-1edicao/videos/t/edicoes/v/caixao-fica-exposto-em-cemiterio-em-obra-apos-forte-chuva/7131142/>

Relatório de Ocorrências do período

Em todo o Estado de Goiás verificou-se também que a intensidade da chuva e dos ventos danificaram a rede de distribuição de energia elétrica em diversos pontos, registrando aproximadamente 250 mil clientes com interrupção no fornecimento de energia elétrica devido a eventos relacionados ao temporal.

Para otimizar o volume de atendimentos e reduzir os tempos de interrupção foram mobilizados os recursos extras da empresa que aumentou o contingente em relação a situação normal de operação. O acompanhamento da quantidade de equipes e o Tempo Médio de Atendimento podem ser consultados na Pág.02 do Relatório em anexo.

O impacto e severidade do evento estão relatados em artigos de mídia, como foto e reportagens que demonstram os danos na Rede de Distribuição, oriundos dos eventos climáticos no período. Eventos estes que afetaram 249.647 consumidores com CHI de 526.995,58 superior aos 476.777,69 estabelecido como limite para definição de Situação de Emergência, conforme resumo das informações obrigatórias.

https://www.bdi.com.br/OTDS/OTDS/Chuva-forte-cai-na-terceira-quarta-feira-31-em-Catalao-e-provoca-transtornos-em-va...

Chuva forte cai na tarde desta quarta-feira (31) em Catalão e provoca transtornos em vários pontos da cidade; energia elétrica faltou em muitos bairros



Apagamento no caminho de obras de extensão da Avenida Rodovia Fátima Paschoal. Foto: Roberto Santos/Reprodução

Na tarde desta quarta-feira (31), uma forte chuva caiu sobre a cidade de Catalão, foram poucos minutos de chuva e...

g1.globo.com/goias/jatv-1edicao/videos/t/edicoes/v/caixao-fica-exposto-em-cemiterio-em-obra-apos-forte-chuva/7131142/

globo.com | g1 | globoesporte | gshow | videos

MENU G1 GOIÁS TV ANHANGUERA

Caixão fica exposto em cemitério em obra após forte chuva

MAIS INFORMAÇÕES | Tweets | G+



g1.globo.com/goias/jatv-1edicao/videos/t/edicoes/v/chuva-deixa-estragos-em-varias-cidade-de-goias/7130842/

globo.com | g1 | globoesporte | gshow | videos

MENU G1 GOIÁS TV ANHANGUERA

Chuva deixa estragos em várias cidade de Goiás

MAIS INFORMAÇÕES | Tweets | G+



JATV CHUVA RÁPIDA

Ventos atingiram até 60 km/h, teve prejuízos e até feridos



602 visualizações

blogdoadiinho 🤔🌧️🌨️ Trecho da Av. Raulina Fonseca Paschoal, em vídeo também feito por morador de Catalão, mostra a velocidade da água que desce em com força e velocidade pelo córrego Pirapitinga.

Forte chuva caiu sobre a cidade de Catalão nesta última quarta-feira (31).

🌐 Acesse: www.badiinho.com.br



623 visualizações

blogdoadiinho 🤔🌧️🌨️ Trecho da Avenida Raulina Fonseca Paschoal, no cruzamento do semáforo abaixo da Caixa Econômica Federal da Av.20 de agosto, no Centro de Catalão.

As vias ficaram alagadas nos dois sentidos e a força da água leva sujeira e galhaos de árvores. .

Na tarde desta quarta-feira (31), uma forte chuva, ventos, raios e granizo caiu sobre a cidade de Catalão. .

🌐 Acesse: www.badiinho.com.br

Chuva deixa estragos em várias cidade de Goiás - <http://g1.globo.com/goias/jatv-1edicao/videos/t/edicoes/v/chuva-deixa-estragos-em-varias-cidade-de-goias/7130842/>

Chuva forte caí na tarde desta quarta-feira (31) em Catalão e provoca transtornos em vários pontos da cidade; energia elétrica faltou em muitos bairros - <http://www.badiinho.com.br/chuva-forte-cai-na-tarde-desta-quarta-feira-31-em-catalao-e-provoca-transtornos-em-varios-pontos-da-cidade-energia-eletrica-faltou-em-muitos-bairros/>

Caixão fica exposto em cemitério em obra após forte chuva - <http://g1.globo.com/goias/jatv-1edicao/videos/t/edicoes/v/caixao-fica-exposto-em-cemiterio-em-obra-apos-forte-chuva/7131142/>

https://www.instagram.com/p/Bpnk4BZl1FB/?utm_source=ig_share_sheet&igshid=1wcm53bh4g7ij

https://www.instagram.com/p/BpnjkvXlM8d/?utm_source=ig_share_sheet&igshid=u9d0gvmrqnk7

https://www.instagram.com/p/BpnkBXpFL1I/?utm_source=ig_share_sheet&igshid=16884907lcu hp