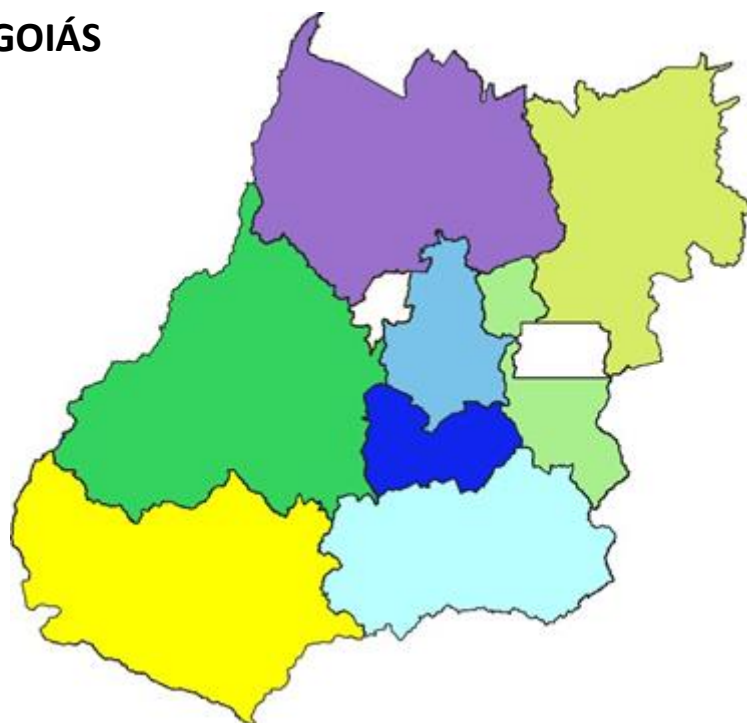


EDEL DISTRIBUIÇÃO GOIÁS



Relatório de Evento em Situação de Emergência

Nº CHI-074

Sumário

1. INTRODUÇÃO.....	3
2. DEFINIÇÃO	4
3. RESUMO EXECUTIVO.....	5
3.1. RELATÓRIO DE OCORRÊNCIAS DO PERÍODO	5
4. DESCRIÇÃO DE DANOS CAUSADOS.....	8
4.1. DESCRIÇÃO DOS EQUIPAMENTOS AFETADOS	8
4.2. EQUIPAMENTOS AFETADOS	9
5. RELATO TÉCNICO SOBRE A INTERVENÇÃO REALIZADA PARA RESTABELECIMENTO	9
6. LISTA DE OCORRÊNCIAS	11
7. PLOTAGEM DAS OCORRÊNCIAS CONFORME A ESPACIALIZAÇÃO DAS CHUVAS	111
8. CLIENTES AFETADOS E IMPACTOS GLOBAIS	112
9. DIAGRAMAS UNIFILARES	113
10. DEMAIS EVIDÊNCIAS	114
10.1. DADOS TÉCNICO - OPERACIONAIS ENEL GO	114
10.2. DADOS CLIMATOLÓGICOS PELO INMET	117
10.3. DEMAIS EVIDÊNCIAS.....	120
11. LAUDO METEOROLÓGICO	127

1. Introdução

As concessionárias do serviço público de distribuição de energia elétrica devem prover o serviço de forma adequada, buscando sempre a eficiência, conforme disposto na legislação e nos respectivos contratos de concessão.

Dentre a legislação vigente, destacam-se os Procedimentos de Distribuição de Energia Elétrica no Sistema Elétrico Nacional – PRODIST, que consistem em documentos elaborados pela Agência Nacional de Energia Elétrica – ANEEL, com a participação dos agentes de distribuição e de outras entidades e associações do setor elétrico nacional, que normatizam e padronizam as atividades técnicas relacionadas ao funcionamento e desempenho dos sistemas de distribuição de energia elétrica.

O Módulo 8 do PRODIST – Revisão 12, mais especificamente em sua Seção 8.2, regulamenta a qualidade do serviço prestado pelas distribuidoras de energia elétrica, estabelecendo a metodologia para apuração dos indicadores de continuidade e dos tempos de atendimento a ocorrências emergenciais.

O referido regulamento prevê que, na apuração dos indicadores coletivos e individuais deverão ser consideradas todas as interrupções de longa duração que atingirem as unidades consumidoras, admitidas algumas exceções (denominadas expurgos), que podem ser encontradas no Item 5.6.2.2 da seção 8.2 do Módulo 8 do PRODIST, transcrito abaixo:

5.6.2.2 Na apuração dos indicadores DEC e FEC devem ser consideradas todas as interrupções, admitidas apenas as seguintes exceções:

i. falha nas instalações da unidade consumidora que não provoque interrupção em instalações de terceiros;

ii. interrupção decorrente de obras de interesse exclusivo do consumidor e que afete somente a unidade consumidora do mesmo;

iii. Interrupção em Situação de Emergência;

iv. suspensão por inadimplemento do consumidor ou por deficiência técnica e/ou de segurança das instalações da unidade consumidora que não provoque interrupção em instalações de terceiros, previstas em regulamentação;

v. vinculadas a programas de racionamento instituídos pela União;

vi. ocorridas em Dia Crítico;

vii. oriundas de atuação de Esquema Regional de Alívio de Carga estabelecido pelo ONS. [grifos nossos]

Para os casos de expurgo por Interrupção em Situação de Emergência (ISE), a alínea “h” do Item 5.12.1 da seção 8.2 do Módulo 8 do PRODIST estabelece a obrigatoriedade das distribuidoras em disponibilizar, em seu sítio eletrônico, relatórios digitais com as evidências do evento que tenha gerado tais interrupções enquadradas no inciso iii do Item 5.6.2.2 do mesmo.

Nesta seara, o presente documento, visa apresentar as evidências de um evento ocorrido na área de concessão da Enel Distribuição Goiás, bem como informações relevantes a respeito das interrupções em Situação de Emergência decorrentes do mesmo.

Destaca-se que, para o entendimento completo das regras de apuração dos indicadores de continuidade e expurgos, faz-se necessário também a observação das regras contidas nos Módulos 1 e 6 do PRODIST. Todos os módulos destes procedimentos encontram-se disponíveis para consulta no site da ANEEL (www.aneel.gov.br) e as principais definições relacionadas ao tema estão contidas no item 2 deste documento.

2. Definição

Seção 1.2 do Módulo 1 do PRODIST – Revisão 10

2.198 Evento

Acontecimento que afete as condições normais de funcionamento de uma rede elétrica, podendo gerar uma ou mais interrupções no fornecimento de energia.

2.131 e 2.158 DIC

Duração de interrupção individual por unidade consumidora, ou seja, intervalo de tempo que, no período de apuração, em cada unidade consumidora ou ponto de conexão ocorreu descontinuidade da distribuição de energia elétrica.

2.216 e 2.220 FIC

Frequência de interrupção individual por unidade consumidora, ou seja, Número de interrupções ocorridas, no período de apuração, em cada unidade consumidora ou ponto de conexão.

2.87 Consumidor Hora Interrompido (CHI):

Somatório dos DICs dos consumidores atingidos por interrupção no fornecimento de energia, expresso em horas e centésimos de horas.

2.251 Interrupção em Situação de Emergência:

Interrupção originada no sistema de distribuição, resultante de Evento que comprovadamente impossibilite a atuação imediata da distribuidora e que não tenha sido provocada ou agravada por esta e que seja:

Decorrentes de evento associado a Decreto de Declaração de Situação de Emergência ou Estado de Calamidade Pública emitido por órgão competente; ou

Decorrentes de Evento cuja soma do CHI das interrupções ocorridas no sistema de distribuição seja superior ao calculado conforme equação a seguir:

$$2.612 \times N^{0,35}$$

N – número de unidades consumidoras faturadas e atendidas em BT ou MT, com 2 (duas) casas decimais, do mês de outubro do ano anterior ao período de apuração

Seguindo esse regramento, demonstra-se abaixo o limite de CHI da Enel GO.

CÁLCULO CHI PARA ENEL GO

- Quantidade faturas em outubro de 2020 (**N**)

Em outubro de 2020 foram faturadas 3.081.536 unidades consumidoras.

- Valor limite CHI para Enel GO

$$2.612 \times 3.081.536^{0,35}$$
$$487.575,31 \text{ CHI}$$

3. Resumo Executivo

O Presente Relatório tem como objetivo a incorporação de informações que sejam relevantes para que se possa fazer a devida associação aos dados contidos no documento objeto da classificação de Situação de Emergência caracterizada pelo Módulo 8 do Prodist. Este enquadramento se apresenta na maioria das vezes em condições climáticas adversas com severidade dos fatores inerentes a situação, marcado pelo período chuvoso no estado de Goiás, caracterizado na maioria dos casos por fortes ventos e chuvas de grande intensidade e continuidade, diversos pontos de alagamento e queda de árvores.

Áreas de instabilidade associadas ao ar quente e úmido, e a circulação de ventos na alta atmosfera, favoreceram a formação de nuvens de tempestade que avançaram sobre o estado de Goiás entre os dias 01 e 02 de outubro de 2021.

Foram apresentadas descargas atmosféricas nuvem-solo (raios) e nuvem-nuvem detectadas pelo sistema Earth Networks. Entre as 10h15 do dia 01 e 09h00 do dia 02 de outubro de 2021 foram registrados 10.690 raios nuvem-solo e 92.567 descargas nuvem-nuvem sobre a área da ENEL DISTRIBUIÇÃO GOIÁS.

Detectadas rajadas de vento de 50 km/h ou mais registradas por estações do Instituto Nacional de Meteorologia (INMET) representativas da área de concessão da ENEL GO. O maior valor registrado foi de 77,0 km/h em Goiânia no dia 01 de outubro, vento classificado como ventania forte pela escala Beaufort.

3.1. Relatório de Ocorrências do período

Na área de concessão da ENEL GO em vários municípios, verificou-se que os danos devido à condições climáticas danificaram a rede de distribuição de energia elétrica em diversos pontos, registrando aproximadamente 749 mil clientes com interrupção no fornecimento de energia elétrica devido a eventos relacionados as chuvas, afetando 206 municípios e 291 Subestações.

O acompanhamento da quantidade de equipes e o Tempo Médio de Atendimento podem ser consultados na Pág. 10 do Relatório em anexo.

O impacto e severidade do evento estão relatados em artigos de mídia, como fotos e reportagens que demonstram os danos na Rede de Distribuição, oriundos dos eventos climáticos no período. Eventos estes que afetaram 748.836 consumidores com CHI de 4.246.184,57 superior ao de 487.575,31 estabelecido como limite para definição de Situação de Emergência, conforme resumo das informações obrigatórias.

Empresa		ENEL DISTRIBUIÇÃO GOIÁS			
Código do Relatório		CHI-074 - ENEL DISTRIBUIÇÃO GOIÁS			
Evento:		TEMPORAL NA AREA DE CONCESSÃO DA ENEL DISTRIBUIÇÃO GOIÁS			
Código COBRADE:	1.3.2.1.2, 1.3.2.1.4, 1.3.2.1.5	Data Início	01/10/2021	Hora início	10h00
Código do Evento:	CHI-074-ENEL GO	Data Término	02/10/2021	Hora Término	09h00
Valor CHI (Limite e Real)	487.575,31	4.246.184,57			
Código do Decreto (Se Houver):					
Quantidade de Interrupções (Evento)	2.871				
Início 1ª Incidência (Data e Hora)	01/10/2021 10:03		Subestações Atingidas ABADIANIA / ACREUNA / AEROPORTO / AGUAS LINDAS / ALEXANIA / ALEXANIA TRANSMISSAO / ALMERINDONOPOLIS / ALOANDIA / ALTO BURITI / ALVORADA DO NORTE / AMERICANO (RIO VERDE) / AMERICANO DO BRASIL / AMORINOPOLIS / ANAPOLIS UNIVERSITARIA / ANHANGUERA / ANICUNS / ANTONIO DO VITTO / APARECIDA DO RIO DOCE / APORE / ARACU / ARAGARCAS / ARAGOIANIA / ARAGUAPAZ / ARARAS / AREIAS / ARENOPSIS / ASA BRANCA / ATLANTICO / AURILANDIA / AVELINOPOLIS / BACURI (RIO VERDE) / BARBOSELANDIA / BARCELONA / BARREIRO (PORANGATU) / BARRO ALTO / BELA VISTA (TRANSMISSAO) / BOA VISTA / BOM JARDIM / BOM JESUS DE GOIAS / BONFINOPOLIS / BONITO / BONOPOLIS / BONSUCESSO (RIO VERDE) / BRAZABRANTES / BURITI ALEGRE / BURITI DE GOIAS / BURITIZINHO / CABRIUVA (RIO VERDE) / CACHOEIRA ALTA / CACHOEIRA DOURADA / CACHOEIRA NOVA / CACHOEIRINHA (ITARUMA) / CACU / CAIAPONIA / CALDAS NOVAS / CALDAZINHA / CAMPESTRE / CAMPINAS / CAMPINORTE / CAMPO ALEGRE DE GOIAS / CAMPO LIMPO DE GOIAS / CAMPO NOVO / CAMPOS BELOS / CAMPOS VERDES / CARAIBAS / CARAJAS / CARAMURU VICENTINOPOLIS / CASTELANDIA / CATALAO / CATURAI / CEBRASA FABRICA DA AMBEV / CEPALGO / CEZARINA / CHAPADAO DO CEU / CIDADE ECLETICA / COCALZINHO / COLINACU / CORUMBA / CORUMBAIBA / CRISTALINA / CRISTALINA TRANSMISSAO / CRISTIANOPOLIS / CRIXAS / CROMINIA / CUMARI / DAIA - ANAPOLIS / DAMOLANDIA / DAVINOPOLIS / DESTILARIA ALTO PARAISO / DESTILARIA BRASIL CENTRAL / DIMIC / DIORAMA / DORCELINO PEIXOTO DE MORAES / DOVERLANDIA / EDEALINA / EDEIA / ENERSUL / ESTRELA DO NORTE / FAINA / FERROVIARIO / FIRMINOPOLIS / FLORES DE GOIAS / FORMIGA / FORMOSO / FRONTEIRA / GAMELEIRA / GIRASSOL / GOIANAPOLIS / GOIANDIRA / GOIANESIA / GOIANIA LESTE / GOIANIRA / GOIAS / GOIATUBA / GOUVERLANDIA / GOYA / GUAPO / HEITORAI / HIDROLANDIA / HIDROLINA / IACIARA / INACIOLANDIA / INDEPENDENCIA / INDIARA / INHUMAS / IPAMERI / IPE / IPEGUARI / IPORA / ITABERAI / ITAGUARI / ITAGUARU / ITAJA / ITAPACI / ITAPACI (TRANSMISSAO) / ITAPIRAPUA / ITAPURANGA / ITARUMA / ITAUCU / ITIQUIRA (FORMOSA) / ITUMBIARA NOVA / ITUMBIARA VELHA / JACILANDIA / JANDAIA / JARAGUA / JARANAPOLIS / JATAI / JAUPACI / JOVIANIA / JUNDIAI / JUSCELANDIA / JUSSARA / LAGES / LAGOA DA SERRA / LEOPOLDO DE BULHOES / LUZIANIA / LUZIANIA INDUSTRIAL / MAIRIPOTABA / MAMBAI / MARA ROSA / MARAJOARA / MARCIANOPOLIS / MARIAPOLIS (PADRE BERNARDO) / MARZAGAO / MATA FEIA / MATO GRANDE / MATRINCHA / MAURILANDIA / MEIA PONTE / MINACU / MINEIROS / MINEIROS TRANSMISSAO / MOIPORA / MONTES CLAROS DE GOIAS / MONTIVIDIU T / MORRINHOS / MORRO AGUDO / MOSSAMEDES / MOZARLANDIA / MUTUNOPOLIS / NAZARIO / NEROPOLIS / NIQUELANDIA / NIQUELANDIA 69KV / NOVA AMERICA / NOVA AURORA / NOVA CRIXAS (TRANSMISSAO) / NOVA IGUACU / NOVA VENEZA / NOVO BRASIL / NOVO GAMA / OLHOS DAGUA / OLOANA / ORIZONA / OURO VERDE DE GOIAS / PACAEMBU (NOVO GAMA) / PADRE BERNARDO / PAINEIRAS / PALESTINA / PALMEIRAS / PALMEIRAS DE GOIAS / PALMELO / PALMINOPOLIS / PAMPLONA / PANAMA / PARANA / PARANAIBA / PARANAIGUARA / PARAUNA SE ALTA TENSÃO / PARQUE DAS EMAS (MINEIROS) / PARQUE DAS NACOES / PEROLANDIA / PETROLINA / PIRACANJUBA / PIRANHAS T / PIRENOPSIS / PIRES DO RIO / PLANALTINA / PLANALTINA (TRANSMISSAO) / PLANALTO / PONTALINA / PORANGATU / PORTEIRAO / PORTELANDIA / POSSE / PROFESSOR JAMIL / QUEBRA LINHA / QUIRINOPOLIS / REAL / RIO CLARO JATAI MONTIVIDIU / RIO DOS BOIS (MAURILANDIA) / RIO PRETO / RIO VERDE / RIO VERMELHO / RIVERLANDIA (RIO VERDE) / ROCHEDO (UEH) / RUBIATABA / SANCLERLANDIA / SANTA FE DE GOIAS / SANTA GENOVEVA / SANTA HELENA / SANTA RITA DO ARAGUAIA / SANTA ROSA / SANTA ROSA DE GOIAS / SANTA TEREZA DE GOIAS / SANTA TEREZINHA / SANTANA / SANTO ANTONIO DA BARRA / SANTO ANTONIO DE GOIAS / SANTO ANTONIO DO DESCOBERTO / SAO BARTOLOMEU / SAO DOMINGOS / SAO JOAO D ALIANCA / SAO JOAO DA PARAUNA / SAO LUIZ DOS MONTES BELOS / SAO MIGUEL DO ARAGUAIA / SAO MIGUEL DO PASSA QUATRO / SAO SIMAO / SENADOR CANEDO TRANSMISSAO / SERRA AZUL (JATAI) / SERRA DE CALDAS / SERRANOPOLIS / SILVANIA / SITIO DABADIA / SOUZALANDIA / SUCURI / TAIOBA / TAQUARAL / TAQUARI / TEREZOPOLIS / TERRA VERMELHA / TRAJANOPOLIS (PADRE BERNARDO) / TRES BARRAS / TRES RANCHOS / TRINDADE / TUCUNARE / TURVELANDIA / URU / URUACU / URUTAI / USINA DE ACUCAR DE GOIANESIA / USINA MAMBAI / VALPARAISO / VENDA SECA / VIANOPOLIS / VICENTINOPOLIS / VILA CORUMBA / VILA PROPICIO / XAVANTES / XIXA / ZELANDIA		

Início Última Incidência (Data e Hora)	02/10/2021 08:59		Municípios Atingidos ABADIA DE GOIAS / ABADIANIA / ACREUNA / AGUA FRIA DE GOIAS / AGUAS LINDAS DE GOIAS / ALEXANIA / ALTO HORIZONTE / ALTO PARAISO DE GOIAS / ALVORADA DO NORTE / AMARALINA / AMORINOPOLIS / ANAPOLIS / ANICUNS / APARECIDA DE GOIANIA / APARECIDA DO RIO DOCE / APORE / ARACU / ARAGARCAS / ARAGOIANIA / ARENOPOLIS / ARUANA / AURILANDIA / AVELINOPOLIS / BALIZA / BARRO ALTO / BELA VISTA DE GOIAS / BOM JARDIM DE GOIAS / BOM JESUS DE GOIAS / BONFINOPOLIS / BONOPOLIS / BRAZABRANTES / BURITI ALEGRE / CABECEIRAS / CACHOEIRA ALTA / CACHOEIRA DE GOIAS / CACHOEIRA DOURADA / CACU / CAIAPONIA / CALDAS NOVAS / CALDAZINHA / CAMPESTRE DE GOIAS / CAMPINACU / CAMPINORTE / CAMPO ALEGRE DE GOIAS / CAMPO LIMPO / CAMPOS BELOS / CAMPOS VERDES / CASTELANDIA / CATALAO / CATURAI / CAVALCANTE / CHAPADAO DO CEU / COCALZINHO DE GOIAS / COLINAS DO SUL / CORUMBA DE GOIAS / CORUMBAIBA / CRISTALINA / CRISTIANOPOLIS / CRIXAS / CROMINIA / CUMARI / DAMIANOPOLIS / DAMOLANDIA / DIORAMA / DISTRITO FEDERAL / DOVERLANDIA / EDEALINA / EDEIA / ESTRELA DO NORTE / FAINA / FAZENDA NOVA / FIRMINOPOLIS / FLORES DE GOIAS / FORMOSA / FORMOSO / GAMELEIRA DE GOIAS / GOIANAPOLIS / GOIANDIRA / GOIANESIA / GOIANIA / GOIANIRA / GOIAS / GOIATUBA / GOUVELANDIA / GUAPO / GUARAITA / GUARANI DE GOIAS / GUARINOS / HEITORAI / HIDROLANDIA / HIDROLINA / IACIARA / INACIOLANDIA / INDIARA / INHUMAS / IPAMERI / IPORA / ITABERAI / ITAGUARI / ITAGUARU / ITAJA / ITAPACI / ITAPIRAPUA / ITAPURANGA / ITARUMA / ITAUCU / ITUMBIARA / JANDAIA / JARAGUA / JATAI / JAUPACI / JOVIANIA / JUSSARA / LEOPOLDO DE BULHOES / LUZIANIA / MAIRIPOTABA / MARA ROSA / MARZAGAO / MATRINCHA / MAURILANDIA / MIMOSO DE GOIAS / MINACU / MINEIROS / MOIPORA / MONTE ALEGRE DE GOIAS / MONTES CLAROS DE GOIAS / MONTIVIDIU / MORRINHOS / MORRO AGUDO DE GOIAS / MOSSAMEDES / MOZARLANDIA / NEROPOLIS / NIQUELANDIA / NOVA AMERICA / NOVA AURORA / NOVA CRIXAS / NOVA IGUAQU DE GOIAS / NOVA VENEZA / NOVO BRASIL / NOVO GAMA / NOVO PLANALTO / ORIZONA / OURO VERDE DE GOIAS / OUVIDOR / PADRE BERNARDO / PALESTINA DE GOIAS / PALMEIRAS DE GOIAS / PALMELO / PANAMA / PARANAIGUARA / PARAUNA / PEROLANDIA / PETROLINA DE GOIAS / PILAR DE GOIAS / PIRACANJUBA / PIRANHAS / PIRENOPOLIS / PIRES DO RIO / PLANALTINA / PONTALINA / PORANGATU / PORTEIRAO / PORTELANDIA / POSSE / PROFESSOR JAMIL SAFADY / QUIRINOPOLIS / RIO QUENTE / RIO VERDE / RUBIATABA / SANCLERLANDIA / SANTA CRUZ DE GOIAS / SANTA HELENA DE GOIAS / SANTA RITA DO ARAGUAIA / SANTA RITA DO NOVO DESTINO / SANTA ROSA DE GOIAS / SANTA TEREZA DE GOIAS / SANTA TEREZINHA DE GOIAS / SANTO ANTONIO DA BARRA / SANTO ANTONIO DE GOIAS / SANTO ANTONIO DO DESCOBERTO / SAO DOMINGOS / SAO JOAO D ALIANCA / SAO JOAO DA PARAUNA / SAO LUIS DE MONTES BELOS / SAO MIGUEL DO ARAGUAIA / SAO MIGUEL DO PASSA QUATRO / SAO SIMAO / SENADOR CANEDO / SERRANOPOLIS / SILVANIA / SITIO D ABADIA / TAQUARAL DE GOIAS / TEREZOPOLIS DE GOIAS / TRES RANCHOS / TRINDADE / TROMBAS / TURVELANDIA / UIRAPURU / URUACU / URUTAI / VALPARAISO DE GOIAS / VARIAO / VIANOPOLIS / VICENTINOPOLIS / VILA BOA / VILA PROPICIO
Média de Duração das Incidências (h)	15,91		
Duração da Incidência mais longa (h)	127,54		
Total de Clientes afetados	748.836		

4. Descrição de Danos Causados

Segundo o Instituto Nacional de Pesquisas Espaciais (Inpe), os raios são responsáveis por cerca de 70% dos desligamentos na rede de transmissão e 40% na de distribuição de energia e queima de transformadores no Brasil. Durante os temporais, são frequentes casos de quedas de árvores, deslizamento de terras e objetos que são lançados sobre a rede, causando o rompimento de cabos de energia e a destruição de postes, provocando o desabastecimento de energia.

A fim de possibilitar melhor entendimento da importância dos equipamentos afetados na concessão da ENEL GO durante período das chuvas, apresenta-se na tabela abaixo a hierarquia dos equipamentos da rede de distribuição e no item 4.1 estão relacionadas a descrição destes.

Hierarquia	Nome do Equipamento
1	Disjuntor/ Religador/Chave Telecomandada
2	Chave fusível
3	Transformador

4.1. Descrição dos equipamentos afetados

Transformador – é um dispositivo destinado a modificar os níveis de tensão e corrente elétrica, mantendo potência elétrica praticamente constante, de um circuito a outro, modificando também os valores das impedâncias elétricas de um circuito elétrico.

Chave fusível – é um dispositivo fusível no qual o porta-fusível pode ser manipulado de forma a obter uma distância de seccionamento, sem que haja separação física entre o porta-fusível e a base. É um equipamento destinado a proteção de sobrecorrentes de circuitos primários utilizados em redes aéreas de distribuição urbana e rural e em pequenas subestações de consumidor e de concessionária. É dotada de um elemento fusível que responde pelas características básicas de sua operação.

Disjuntor – é um interruptor elétrico projetado para proteger um circuito elétrico de danos causados por falhas na alimentação elétrica, principalmente devido a situações de sobrecorrentes, causadas por exemplo por excesso de carga ou um curto-circuito.

Religadores automáticos – são equipamentos de interrupção de corrente elétrica dotados de uma determinada capacidade de repetição em operação de abertura e fechamento de um circuito, durante a ocorrência de um defeito.

Adicionalmente, para conhecimento segue a descrição detalhada abaixo:

Alimentador – linha elétrica destinada a transportar energia elétrica em média tensão.

Condutor de energia – é o meio pelo qual se transporta potência desde um determinado ponto, denominada fonte ou alimentação, até um terminal consumidor.

Para-raios – são equipamentos protetores de linhas de transmissão e distribuição aéreas contra sobretensões causadas por manobras de chaves ou descargas atmosféricas.

Isoladores – são elementos sólidos dotados de propriedades mecânicas, capazes de suportar os esforços produzidos pelos condutores. Eletricamente, exercem a função de isolar os condutores, submetidos a uma diferença de potencial em relação terra (estrutura suporte) ou em relação a um outro condutor de fase.

Ramal de ligação - conjunto de condutores e acessórios instalados entre o ponto de derivação do sistema de distribuição da distribuidora e o ponto de conexão das instalações de utilização do acessante.

Chave faca – é um tipo de dispositivo destinado a isolar (seccionar) partes (subsistemas, equipamentos, etc.) de circuitos elétricos. São instaladas em postes de energia e redes de distribuição elétrica, visando seccionar a rede para minimizar os efeitos das interrupções.

4.2. Equipamentos Afetados

Adicionalmente, segue abaixo a tabela com o detalhamento da quantidade de equipamentos afetados.

DANOS CAUSADOS			
Equipamentos Danificado	Importância para o Sistema	Local	Quantidade
Disjuntor/Religador/Chave Telecomandada	Proteção do Alimentador	Área de Concessão	316
Chaves Fusíveis Operada	Proteção de Ramais de Alimentadores	Área de Concessão	696
Transformador Operado	Proteção do Transformador	Área de Concessão	974

O Item 6 deste documento apresenta, na íntegra, a relação destas interrupções.

5. Relato Técnico sobre a intervenção realizada para restabelecimento

Em qualquer evento de situação de emergência, a rede de distribuição registra ocorrências emergenciais que podem estar associadas ao meio ambiente (não gerenciáveis) ou relacionadas à operação do sistema (gerenciáveis). Nesse sentido, é importante destacar que, em qualquer situação, a ENEL GO despacha suas equipes de

forma eficiente sem distinção da causa raiz, uma vez que o fato gerador somente é confirmado in loco, incluindo as ocorrências sem serviços executados (por exemplo, defeito interno), que podem atrasar o atendimento de ocorrências com desligamentos do sistema da distribuidora.

Assim, a fim de agilizar o reestabelecimento do serviço, além das equipes de atendimento de emergência, foram mobilizadas as equipes de combate a perdas, corte/religa, construção de rede, técnicos do sistema elétrico e grande equipe de backoffice.

Pode ser observado nas evidências do item 10.3, que as chuvas dos dias analisados no relatório trouxeram vários pontos de alagamento e enxurradas, afetando a locomoção das equipes. Também foram observadas em diversas ocorrências, contidas no item 6, relatos das equipes sobre o mau tempo, incluindo informações de árvores caídas, dificuldades de acesso, ventos fortes, pontos de atolamento, transbordamento de rios e córregos e tempestade de areia após as chuvas. Várias ocorrências necessitaram de serviços complexos e muitas vezes em locais com acesso muito limitado.

Abaixo segue a tabela com Turnos e o Tempo Médio de Atendimento, com dados diários dos dias 01 e 02 de Outubro de 2021.

Relato técnico sobre a Intervenção realizada – 2021			
	01/10	02/10	
<u>Informações Sobre Equipes</u>			
Turnos	1.028	1.004	Turmas
<u>Tempos Médios (Considerando ocorrências Expurgadas)</u>			
Preparação	860	925	Minutos
Deslocamento	45	45	Minutos
Execução	151	94	Minutos
TMAE	1057	1064	Minutos

6. Lista de Ocorrências

agente	mes_compentencia	ano_compentencia	codigoConjunto	alimentador	subestacao	EQP_ORI_GEM	numeroOrdemInterrupcao	codTipoInterrupcao	codMotivoExpurgo	dataHoraInicioInterrupcao	dataHoraRestabilizacao	fatoGerador	nivelTensao	qtdConsumidorasAtingidas	numConsumidoresConjunto	CHI
6072	10	2021	14934	30	103	JT21158070	2021101141	1	3	01/10/2021 10:03	01/10/2021 19:12	Interna-Não programada-Meio ambiente-Vento	220	2	7069	18,29
6072	10	2021	14934	1	167	SX12296496	2021101148	1	3	01/10/2021 10:05	01/10/2021 19:56	Interna-Não programada-Meio ambiente-Vento	13800	147	7069	1449,22
6072	10	2021	16484	32	570	RV12297883	2021101187	1	3	01/10/2021 10:12	03/10/2021 10:34	Interna-Não programada-Meio ambiente-Vento	34500	15	6507	725,27
6072	10	2021	14934	2	144	DP12260464	2021101189	1	3	01/10/2021 10:13	01/10/2021 18:15	Interna-Não programada-Meio ambiente-Descarga Atmosférica	13800	15	7069	120,39
6072	10	2021	15745	5	103	290321943	2021101278	1	3	01/10/2021 10:31	01/10/2021 12:37	Interna-Não programada-Meio ambiente-Vento	220	1	20387	2,08
6072	10	2021	14956	35	261	MY21303460	2021101295	1	3	01/10/2021 10:37	01/10/2021 13:18	Interna-Não programada-Meio ambiente-Vento	220	1	32092	2,68
6072	10	2021	14939	1	112	MQ12099868	2021101384	1	3	01/10/2021 11:01	01/10/2021 16:55	Interna-Não programada-Meio ambiente-Árvore ou Vegetação	13800	23	13683	135,48
6072	10	2021	14939	2	112	MQ12291951	2021101398	1	3	01/10/2021 13:57	01/10/2021 20:37	Interna-Não programada-Meio ambiente-Vento	220	1	13683	6,66
6072	10	2021	14964	31	156	QI10394707	2021101405	1	3	01/10/2021 11:05	01/10/2021 12:25	Interna-Não programada-Meio ambiente-Vento	34500	81	27081	108,63
6072	10	2021	14964	31	156	QI13082111	2021101405	1	3	01/10/2021 11:05	01/10/2021 13:48	Interna-Não programada-Meio ambiente-Vento	34500	144	27081	391,56
6072	10	2021	14964	1	486	QI10394707	2021101405	1	3	01/10/2021 11:05	01/10/2021 13:48	Interna-Não programada-Meio ambiente-Vento	34500	245	27081	666,20
6072	10	2021	14964	31	156	QI13082109	2021101405	1	3	01/10/2021 11:05	02/10/2021 14:58	Interna-Não programada-Meio ambiente-Vento	34500	64	27081	1784,23
6072	10	2021	14964	31	156	QI10409360	2021101405	1	3	01/10/2021 14:48	01/10/2021 19:45	Interna-Não programada-Meio ambiente-Vento	34500	333	27081	1647,43
6072	10	2021	14985	31	180	2750100283	2021101406	1	3	01/10/2021 11:10	01/10/2021 20:03	Interna-Não programada-Meio ambiente-Vento	220	1	23835	8,88
6072	10	2021	14916	1	76	MA12240202	2021101407	1	3	01/10/2021 11:11	02/10/2021 05:10	Interna-Não programada-Meio ambiente-Vento	13800	4	18968	71,87
6072	10	2021	16494	3	129	2750116308	2021101435	1	3	01/10/2021 11:20	01/10/2021 16:12	Interna-Não programada-Meio ambiente-Vento	220	1	17220	4,86
6072	10	2021	14904	31	283	FB12252147	2021101442	1	3	01/10/2021 11:23	01/10/2021 22:22	Interna-Não programada-Meio ambiente-Vento	34500	3	11431	32,93
6072	10	2021	14939	1	112	MQ12051065	2021101450	1	3	01/10/2021 11:26	01/10/2021 14:27	Interna-Não programada-Meio ambiente-Vento	13800	25	13683	75,05
6072	10	2021	14928	1	91	IW12201633	2021101479	1	3	01/10/2021 11:33	01/10/2021 15:36	Interna-Não programada-Meio ambiente-Vento	13800	11	11818	44,47
6072	10	2021	15734	2	394	KR21339711	2021101480	1	3	01/10/2021 11:33	01/10/2021 14:32	Interna-Não programada-Meio ambiente-Vento	220	1	2494	2,97
6072	10	2021	15734	36	347	KR21214811	2021101481	1	3	01/10/2021 11:33	01/10/2021 12:22	Interna-Não programada-Meio ambiente-Vento	220	1	2494	0,80
6072	10	2021	14973	1	163	RB11000009	2021101483	1	3	01/10/2021 11:34	01/10/2021 14:16	Interna-Não programada-Meio ambiente-Árvore ou Vegetação	220	114	11878	307,33
6072	10	2021	15729	6	245	RV11371447	2021101487	1	3	01/10/2021 10:55	01/10/2021 13:29	Interna-Não programada-Meio ambiente-Vento	220	81	14798	206,93

607 2	10	2021	14862	5	5	20761788	2021101492	1	3	01/10/2021 11:39	01/10/2021 13:04	Interna-Não programada-Meio ambiente-Vento	220	1	23704	1,42
607 2	10	2021	15734	36	347	KR123052 95	2021101496	1	3	01/10/2021 11:39	01/10/2021 13:43	Interna-Não programada-Meio ambiente-Vento	34500	3	2494	6,16
607 2	10	2021	14985	2	180	UR113756 01	2021101498	1	3	01/10/2021 11:38	01/10/2021 11:53	Interna-Não programada-Meio ambiente-Vento	220	100	23835	25,08
607 2	10	2021	14985	2	180	UR113756 01	2021101498	1	3	01/10/2021 11:55	01/10/2021 14:50	Interna-Não programada-Meio ambiente-Vento	220	100	23835	291,1 9
607 2	10	2021	14961	32	325	PI123557 73	2021101525	1	3	01/10/2021 11:49	01/10/2021 13:47	Interna-Não programada-Meio ambiente-Vento	34500	47	40300	91,74
607 2	10	2021	14934	30	103	SX122643 87RE	2021101529	1	3	01/10/2021 11:31	01/10/2021 23:32	Interna-Não programada-Meio ambiente-Vento	34500	4	7069	48,11
607 2	10	2021	14934	30	103	SX122643 87RE	2021101529	1	3	01/10/2021 11:31	02/10/2021 08:46	Interna-Não programada-Meio ambiente-Vento	34500	26	7069	552,8 4
607 2	10	2021	14934	30	103	SX122643 87RE	2021101529	1	3	01/10/2021 23:33	02/10/2021 08:46	Interna-Não programada-Meio ambiente-Vento	34500	3	7069	27,70
607 2	10	2021	14934	30	103	JT134307 59B	2021101529	1	3	01/10/2021 23:34	02/10/2021 11:18	Interna-Não programada-Meio ambiente-Vento	34500	18	7069	211,4 2
607 2	10	2021	14934	30	103	JT104307 59	2021101529	1	3	02/10/2021 11:36	02/10/2021 21:33	Interna-Não programada-Meio ambiente-Vento	34500	2	7069	19,90
607 2	10	2021	14934	30	103	JT132740 84	2021101529	1	3	02/10/2021 11:36	02/10/2021 22:45	Interna-Não programada-Meio ambiente-Vento	34500	16	7069	178,2 4
607 2	10	2021	14934	30	103	SX122643 87RE	2021101529	1	3	02/10/2021 11:36	04/10/2021 15:53	Interna-Não programada-Meio ambiente-Vento	34500	30	7069	1568, 56
607 2	10	2021	14934	30	103	JT132417 43	2021101529	1	3	03/10/2021 00:27	04/10/2021 06:30	Interna-Não programada-Meio ambiente-Vento	220	1	7069	30,05
607 2	10	2021	14934	30	103	JT132417 43	2021101529	1	3	03/10/2021 00:27	04/10/2021 15:53	Interna-Não programada-Meio ambiente-Vento	34500	29	7069	1143, 86
607 2	10	2021	16479	5	386	VA164100 73	2021101535	1	3	01/10/2021 11:53	01/10/2021 12:05	Interna-Não programada-Meio ambiente-Vento	13800	7908	50558	1638, 71
607 2	10	2021	16479	5	386	03860254	2021101535	1	3	01/10/2021 11:53	01/10/2021 13:47	Interna-Não programada-Meio ambiente-Vento	13800	723	50558	1370, 89
607 2	10	2021	16479	5	386	VA131716 58	2021101535	1	3	01/10/2021 11:53	01/10/2021 13:57	Interna-Não programada-Meio ambiente-Vento	13800	3596	50558	7466, 69
607 2	10	2021	16479	5	386	VA104068 47	2021101535	1	3	01/10/2021 11:53	01/10/2021 13:59	Interna-Não programada-Meio ambiente-Vento	13800	647	50558	1359, 06
607 2	10	2021	16479	5	386	VA104144 73	2021101535	1	3	01/10/2021 11:53	01/10/2021 13:59	Interna-Não programada-Meio ambiente-Vento	13800	1741	50558	3674, 48
607 2	10	2021	16479	5	386	VA112886 84	2021101535	1	3	01/10/2021 11:53	01/10/2021 14:14	Interna-Não programada-Meio ambiente-Vento	13800	31	50558	73,09
607 2	10	2021	16479	5	386	VA164100 73	2021101535	1	3	01/10/2021 12:08	01/10/2021 12:17	Interna-Não programada-Meio ambiente-Vento	13800	5812	50558	946,0 6
607 2	10	2021	16479	5	386	VA164098 95	2021101535	1	3	01/10/2021 12:08	01/10/2021 12:29	Interna-Não programada-Meio ambiente-Vento	13800	1946	50558	694,6 1
607 2	10	2021	16479	5	386	VA104039 14	2021101535	1	3	01/10/2021 12:08	01/10/2021 14:01	Interna-Não programada-Meio ambiente-Vento	13800	150	50558	282,4 6
607 2	10	2021	16480	10	386	VA134066 78B	2021101535	1	3	01/10/2021 13:34	01/10/2021 13:58	Interna-Não programada-Meio ambiente-Vento	13800	771	32548	296,1 9
607 2	10	2021	16480	8	386	10011597 796	2021101538	1	3	01/10/2021 11:57	01/10/2021 23:54	Interna-Não programada-Meio ambiente-Vento	220	1	32548	11,95
607 2	10	2021	14987	1	540	SV122650 97	2021101554	1	3	01/10/2021 12:01	01/10/2021 16:17	Interna-Não programada-Meio ambiente-Descarga Atmosférica	220	1	17278	4,25
607 2	10	2021	14926	2	432	00100414	2021101575	1	3	01/10/2021 12:02	01/10/2021 14:55	Interna-Não programada-Meio ambiente-Vento	34500	47	1865	135,8 3
607 2	10	2021	14926	31	10	00100414	2021101575	1	3	01/10/2021 12:02	04/10/2021 10:36	Interna-Não programada-Meio ambiente-Vento	220	1	1865	70,57
607 2	10	2021	14926	31	10	00100414	2021101575	1	3	01/10/2021 12:02	04/10/2021 16:10	Interna-Não programada-Meio ambiente-Vento	220	1	1865	76,14

607 2	10	2021	14926	2	432	AE164167 12	2021101575	1	3	01/10/2021 12:03	01/10/2021 14:55	Interna-Não programada-Meio ambiente-Vento	34500	10	1865	28,66
607 2	10	2021	14926	31	10	00100414	2021101575	1	3	01/10/2021 12:03	03/10/2021 13:12	Interna-Não programada-Meio ambiente-Vento	34500	3	1865	147,4 5
607 2	10	2021	14926	31	10	AE133115 83	2021101575	1	3	01/10/2021 12:03	04/10/2021 16:59	Interna-Não programada-Meio ambiente-Vento	34500	3	1865	230,7 7
607 2	10	2021	14926	31	10	00100414	2021101575	1	3	04/10/2021 11:38	04/10/2021 11:48	Interna-Não programada-Meio ambiente-Vento	34500	4	1865	0,67
607 2	10	2021	14939	1	112	10024575 605	2021101583	1	3	01/10/2021 12:08	01/10/2021 14:33	Interna-Não programada-Meio ambiente-Vento	220	1	13683	2,41
607 2	10	2021	14973	2	163	RB103226 31	2021101586	1	3	01/10/2021 12:05	01/10/2021 18:57	Interna-Não programada-Meio ambiente-Árvore ou Vegetação	13800	903	11878	6195, 83
607 2	10	2021	14858	4	373	LA120781 71	2021101589	1	3	01/10/2021 12:09	01/10/2021 16:00	Interna-Não programada-Meio ambiente-Vento	13800	2	68381	7,70
607 2	10	2021	14858	4	373	LA120781 71	2021101589	1	3	01/10/2021 12:09	01/10/2021 19:38	Interna-Não programada-Meio ambiente-Vento	13800	5	68381	37,40
607 2	10	2021	14858	4	373	LA120781 71	2021101589	1	3	01/10/2021 18:26	01/10/2021 19:01	Interna-Não programada-Meio ambiente-Vento	13800	2	68381	1,19
607 2	10	2021	14985	31	180	NQ12088 704	2021101591	1	3	01/10/2021 11:16	01/10/2021 14:20	Interna-Não programada-Meio ambiente-Vento	34500	4	23835	12,22
607 2	10	2021	14964	1	156	10022842 584	2021101592	1	3	01/10/2021 12:10	01/10/2021 16:18	Interna-Não programada-Meio ambiente-Vento	220	1	27081	4,12
607 2	10	2021	14917	1	123	IA121600 59	2021101596	1	3	01/10/2021 12:03	01/10/2021 19:30	Interna-Não programada-Meio ambiente-Árvore ou Vegetação	13800	18	6222	134,0 2
607 2	10	2021	14954	40	346	KR210414 33	2021101615	1	3	01/10/2021 12:17	01/10/2021 22:41	Interna-Não programada-Meio ambiente-Vento	220	1	3392	10,40
607 2	10	2021	14947	4	132	NR111670 19	2021101621	1	3	01/10/2021 12:19	01/10/2021 16:27	Interna-Não programada-Meio ambiente-Árvore ou Vegetação	220	28	13506	115,4 4
607 2	10	2021	14930	4	374	61024605 7	2021101632	1	3	01/10/2021 12:21	01/10/2021 17:37	Interna-Não programada-Meio ambiente-Vento	220	1	53161	5,26
607 2	10	2021	14947	4	132	OV213569 99	2021101636	1	3	01/10/2021 12:23	01/10/2021 13:34	Interna-Não programada-Meio ambiente-Vento	220	1	13506	1,18
607 2	10	2021	14879	2	27	CA104093 34	2021101648	1	3	01/10/2021 18:23	01/10/2021 19:07	Interna-Não programada-Meio ambiente-Vento	13800	88	28625	65,32
607 2	10	2021	14879	2	27	CA132797 44	2021101648	1	3	01/10/2021 18:23	01/10/2021 23:29	Interna-Não programada-Meio ambiente-Vento	13800	39	28625	199,1 3
607 2	10	2021	14879	2	27	CA131618 62	2021101648	1	3	01/10/2021 18:23	02/10/2021 18:53	Interna-Não programada-Meio ambiente-Vento	13800	80	28625	1961, 13
607 2	10	2021	14879	2	27	CA104093 34	2021101648	1	3	01/10/2021 21:04	01/10/2021 22:06	Interna-Não programada-Meio ambiente-Vento	13800	88	28625	91,08
607 2	10	2021	14866	1	12	AR123834 23	2021101651	1	3	01/10/2021 12:29	02/10/2021 14:45	Interna-Não programada-Meio ambiente-Vento	220	1	2463	26,26
607 2	10	2021	15747	1	148	PR184549 25TS	2021101654	1	3	01/10/2021 12:29	01/10/2021 20:49	Interna-Não programada-Meio ambiente-Vento	13800	24	14576	199,8 2
607 2	10	2021	15740	3	420	13226940	2021101657	1	3	01/10/2021 12:29	01/10/2021 16:08	Interna-Não programada-Meio ambiente-Vento	220	1	53745	3,64
607 2	10	2021	14940	3	241	02410434	2021101676	1	3	01/10/2021 12:07	01/10/2021 12:10	Interna-Não programada-Meio ambiente-Vento	13800	5374	95622	316,4 7
607 2	10	2021	14940	31	109	LZ104076 11	2021101690	1	3	01/10/2021 12:34	01/10/2021 12:37	Interna-Não programada-Meio ambiente-Vento	34500	258	95622	16,34
607 2	10	2021	14940	31	109	KR104007 35	2021101690	1	3	01/10/2021 12:34	01/10/2021 12:44	Interna-Não programada-Meio ambiente-Vento	34500	110	95622	19,80
607 2	10	2021	14940	31	109	LZ104076 11	2021101690	1	3	01/10/2021 12:44	01/10/2021 15:57	Interna-Não programada-Meio ambiente-Vento	34500	66	95622	212,8 5
607 2	10	2021	14940	31	109	LZ104080 31	2021101690	1	3	01/10/2021 12:44	02/10/2021 01:32	Interna-Não programada-Meio ambiente-Vento	34500	57	95622	729,6 3
607 2	10	2021	14940	31	109	LZ133900 36	2021101690	1	3	01/10/2021 12:44	02/10/2021 18:52	Interna-Não programada-Meio ambiente-Vento	34500	135	95622	4067, 44

607 2	10	2021	14940	31	109	LZ134580 79B	2021101690	1	3	02/10/2021 13:34	02/10/2021 18:52	Interna-Não programada-Meio ambiente-Vento	34500	57	95622	301,7 4
607 2	10	2021	14964	31	156	QI120476 00	2021101706	1	3	01/10/2021 12:41	01/10/2021 19:20	Interna-Não programada-Meio ambiente-Vento	34500	5	27081	33,25
607 2	10	2021	14976	2	569	SU212483 87	2021101711	1	3	01/10/2021 12:41	01/10/2021 18:04	Interna-Não programada-Meio ambiente-Descarga Atmosférica	220	3	3259	16,12
607 2	10	2021	14943	3	197	IH210526 29	2021101716	1	3	01/10/2021 12:42	01/10/2021 14:55	Interna-Não programada-Meio ambiente-Vento	220	2	14207	4,40
607 2	10	2021	16488	1	61	GN11168 012	2021101720	1	3	01/10/2021 14:29	01/10/2021 16:32	Interna-Não programada-Meio ambiente-Vento	220	46	38822	94,30
607 2	10	2021	15743	2	26	BG104004 03	2021101731	1	3	01/10/2021 12:37	01/10/2021 12:41	Interna-Não programada-Meio ambiente-Vento	13800	104	1525	5,72
607 2	10	2021	15743	2	26	BG104004 03	2021101731	1	3	01/10/2021 12:37	01/10/2021 12:41	Interna-Não programada-Meio ambiente-Vento	13800	323	1525	21,98
607 2	10	2021	14965	5	57	12805518	2021101732	1	3	01/10/2021 12:45	01/10/2021 13:50	Interna-Não programada-Meio ambiente-Vento	220	1	51287	1,07
607 2	10	2021	14954	32	346	KR104116 86	2021101736	1	3	01/10/2021 12:45	01/10/2021 14:34	Interna-Não programada-Meio ambiente-Vento	34500	30	3392	54,64
607 2	10	2021	14954	32	346	LZ123490 77	2021101736	1	3	01/10/2021 12:45	01/10/2021 19:20	Interna-Não programada-Meio ambiente-Vento	34500	7	3392	46,11
607 2	10	2021	14954	32	346	LZ123490 77	2021101736	1	3	01/10/2021 12:45	01/10/2021 20:57	Interna-Não programada-Meio ambiente-Vento	34500	3	3392	24,60
607 2	10	2021	14954	32	346	LZ123490 77	2021101736	1	3	01/10/2021 12:45	01/10/2021 21:38	Interna-Não programada-Meio ambiente-Vento	220	1	3392	8,89
607 2	10	2021	15746	1	563	85700216 79	2021101743	1	3	01/10/2021 12:48	01/10/2021 20:45	Interna-Não programada-Meio ambiente-Vento	220	1	10061	7,94
607 2	10	2021	14928	1	91	10004378 1	2021101751	1	3	01/10/2021 12:51	01/10/2021 20:00	Interna-Não programada-Meio ambiente-Vento	220	1	11818	7,15
607 2	10	2021	14951	31	137	PB213801 44	2021101752	1	3	01/10/2021 12:51	01/10/2021 14:25	Interna-Não programada-Meio ambiente-Vento	220	1	15005	1,56
607 2	10	2021	15744	4	103	JT210616 86	2021101759	1	3	01/10/2021 12:52	02/10/2021 01:58	Interna-Não programada-Meio ambiente-Descarga Atmosférica	220	1	23926	13,09
607 2	10	2021	14907	22	58	GN11056 950	2021101763	1	3	01/10/2021 12:53	01/10/2021 14:48	Interna-Não programada-Meio ambiente-Descarga Atmosférica	220	50	44418	95,39
607 2	10	2021	14879	3	141	SO120000 23RE	2021101770	1	3	01/10/2021 12:55	01/10/2021 18:59	Interna-Não programada-Meio ambiente-Vento	220	1	28625	6,06
607 2	10	2021	14879	3	141	SO120000 23RE	2021101770	1	3	01/10/2021 12:55	02/10/2021 09:17	Interna-Não programada-Meio ambiente-Vento	220	1	28625	20,36
607 2	10	2021	15744	4	103	29001678 2	2021101772	1	3	01/10/2021 12:56	01/10/2021 20:34	Interna-Não programada-Meio ambiente-Vento	220	1	23926	7,63
607 2	10	2021	14939	1	207	SE120646 98	2021101774	1	3	01/10/2021 12:56	01/10/2021 14:50	Interna-Não programada-Meio ambiente-Vento	13800	5	13683	9,48
607 2	10	2021	14922	1	83	58004524 9	2021101781	1	3	01/10/2021 12:58	01/10/2021 17:45	Interna-Não programada-Meio ambiente-Vento	220	1	10551	4,77
607 2	10	2021	14961	32	325	FAAA2143 2276	2021101782	1	3	01/10/2021 15:16	01/10/2021 15:43	Interna-Não programada-Meio ambiente-Vento	220	1	40300	0,46
607 2	10	2021	14980	2	171	SM12262 763	2021101785	1	3	01/10/2021 12:59	01/10/2021 19:15	Interna-Não programada-Meio ambiente-Descarga Atmosférica	13800	2	13656	12,50
607 2	10	2021	14971	7	421	LZ112177 53	2021101795	1	3	01/10/2021 12:41	01/10/2021 13:40	Interna-Não programada-Meio ambiente-Descarga Atmosférica	220	99	52255	97,27
607 2	10	2021	14871	7	60	13687232	2021101796	1	3	01/10/2021 13:01	01/10/2021 15:15	Interna-Não programada-Meio ambiente-Vento	220	1	34746	2,22
607 2	10	2021	14906	3	56	55017399 7	2021101808	1	3	01/10/2021 13:04	01/10/2021 15:41	Interna-Não programada-Meio ambiente-Vento	220	1	31119	2,61
607 2	10	2021	15727	1	322	BV123461 26	2021101824	1	3	01/10/2021 13:07	01/10/2021 18:56	Interna-Não programada-Meio ambiente-Vento	13800	10	12761	58,11
607 2	10	2021	14943	3	197	IH212360 62	2021101826	1	3	01/10/2021 13:07	01/10/2021 16:22	Interna-Não programada-Meio ambiente-Vento	220	1	14207	3,24

607 2	10	2021	14940	1	6	LZ112904 61	2021101835	1	3	01/10/2021 13:09	01/10/2021 17:01	Interna-Não programada-Meio ambiente-Vento	220	130	95622	502,3 1
607 2	10	2021	14971	2	421	LZ104068 56	2021101838	1	3	01/10/2021 12:59	01/10/2021 13:03	Interna-Não programada-Meio ambiente-Vento	13800	657	52255	41,43
607 2	10	2021	14971	9	421	LZ104200 98	2021101838	1	3	01/10/2021 12:59	01/10/2021 14:43	Interna-Não programada-Meio ambiente-Vento	13800	1022	52255	1768, 63
607 2	10	2021	14989	1	80	IN210000 96	2021101848	1	3	01/10/2021 13:11	01/10/2021 15:51	Interna-Não programada-Meio ambiente-Descarga Atmosférica	220	1	23781	2,66
607 2	10	2021	14879	1	29	CA120133 30RE	2021101855	1	3	01/10/2021 12:13	01/10/2021 19:03	Interna-Não programada-Meio ambiente-Vento	13800	23	28625	156,9 5
607 2	10	2021	14940	2	541	SN104109 46	2021101857	1	3	01/10/2021 13:11	02/10/2021 19:47	Interna-Não programada-Meio ambiente-Árvore ou Vegetação	13800	70	95622	2142, 89
607 2	10	2021	15751	18	59	GN11187 579	2021101863	1	3	01/10/2021 12:56	01/10/2021 16:26	Interna-Não programada-Meio ambiente-Descarga Atmosférica	220	26	20682	90,91
607 2	10	2021	14908	12	58	16328814	2021101870	1	3	01/10/2021 13:15	03/10/2021 15:36	Interna-Não programada-Meio ambiente-Vento	220	1	44049	50,34
607 2	10	2021	14927	2	90	U1100000 8	2021101871	1	3	01/10/2021 13:15	01/10/2021 18:11	Interna-Não programada-Meio ambiente-Vento	220	82	3021	403,7 6
607 2	10	2021	14943	3	197	IH112084 30	2021101880	1	3	01/10/2021 13:17	01/10/2021 18:36	Interna-Não programada-Meio ambiente-Vento	220	41	14207	217,8 5
607 2	10	2021	16480	12	386	10008455 838	2021101883	1	3	01/10/2021 13:18	01/10/2021 18:55	Interna-Não programada-Meio ambiente-Vento	220	1	32548	5,61
607 2	10	2021	14858	7	373	LA111490 42	2021101898	1	3	01/10/2021 13:20	01/10/2021 15:56	Interna-Não programada-Meio ambiente-Vento	220	198	68381	513,8 7
607 2	10	2021	14940	1	6	LZ113139 16	2021101905	1	3	01/10/2021 12:48	01/10/2021 15:07	Interna-Não programada-Meio ambiente-Descarga Atmosférica	220	135	95622	311,5 5
607 2	10	2021	14940	32	109	LZ110673 57	2021101914	1	3	01/10/2021 13:22	01/10/2021 16:12	Interna-Não programada-Meio ambiente-Vento	220	18	95622	50,85
607 2	10	2021	14921	1	169	BZ213713 54	2021101915	1	3	01/10/2021 13:22	03/10/2021 07:19	Interna-Não programada-Meio ambiente-Vento	220	2	11745	83,91
607 2	10	2021	14971	5	421	LZ120305 74	2021101916	1	3	01/10/2021 13:23	01/10/2021 16:56	Interna-Não programada-Meio ambiente-Descarga Atmosférica	13800	155	52255	550,1 6
607 2	10	2021	15727	4	322	BV120284 00	2021101927	1	3	01/10/2021 13:23	01/10/2021 14:40	Interna-Não programada-Meio ambiente-Vento	13800	8	12761	10,24
607 2	10	2021	14879	2	141	22300209 80	2021101931	1	3	01/10/2021 13:25	02/10/2021 08:24	Interna-Não programada-Meio ambiente-Vento	220	1	28625	18,98
607 2	10	2021	14894	2	204	JAA2137 6547	2021101934	1	3	01/10/2021 13:25	01/10/2021 14:57	Interna-Não programada-Meio ambiente-Vento	220	1	18031	1,53
607 2	10	2021	14905	2	464	GE210002 86	2021101937	1	3	01/10/2021 13:26	02/10/2021 09:01	Interna-Não programada-Meio ambiente-Descarga Atmosférica	220	1	5384	19,58
607 2	10	2021	14871	8	60	GN11002 529	2021101941	1	3	01/10/2021 12:49	01/10/2021 15:32	Interna-Não programada-Meio ambiente-Vento	220	34	34746	92,06
607 2	10	2021	14978	31	216	NO12140 180	2021101943	1	3	01/10/2021 12:49	01/10/2021 16:44	Interna-Não programada-Meio ambiente-Descarga Atmosférica	220	1	8616	3,90
607 2	10	2021	15745	7	103	29006817 4	2021101950	1	3	01/10/2021 13:28	01/10/2021 21:00	Interna-Não programada-Meio ambiente-Vento	220	1	20387	7,53
607 2	10	2021	14978	31	216	PI211528 00	2021101951	1	3	01/10/2021 13:28	01/10/2021 15:49	Interna-Não programada-Meio ambiente-Descarga Atmosférica	220	1	8616	2,34
607 2	10	2021	14889	32	54	00540434	2021101953	1	3	01/10/2021 13:28	01/10/2021 17:10	Interna-Não programada-Meio ambiente-Vento	34500	3	20406	11,06
607 2	10	2021	14889	1	308	00540434	2021101953	1	3	01/10/2021 13:28	01/10/2021 17:10	Interna-Não programada-Meio ambiente-Vento	34500	856	20406	3156, 50
607 2	10	2021	14889	2	308	00540434	2021101953	1	3	01/10/2021 13:28	01/10/2021 17:10	Interna-Não programada-Meio ambiente-Vento	34500	23	20406	84,81
607 2	10	2021	14889	2	54	GD12165 160	2021101957	1	3	01/10/2021 13:30	01/10/2021 15:35	Interna-Não programada-Meio ambiente-Vento	13800	10	20406	20,81
607 2	10	2021	14934	32	480	JT121820 87	2021101962	1	3	01/10/2021 13:27	01/10/2021 18:25	Interna-Não programada-Meio ambiente-Descarga Atmosférica	34500	2	7069	9,93

607 2	10	2021	14971	5	421	LZ111690 67	2021101965	1	3	01/10/2021 13:31	01/10/2021 18:05	Interna-Não programada-Meio ambiente-Vento	220	268	52255	1223,35
607 2	10	2021	14978	31	216	PI211251 18	2021101984	1	3	01/10/2021 13:34	02/10/2021 05:00	Interna-Não programada-Meio ambiente-Vento	220	1	8616	15,43
607 2	10	2021	15730	33	245	RV103961 80	2021101985	1	3	01/10/2021 13:32	01/10/2021 15:18	Interna-Não programada-Meio ambiente-Vento	34500	13	1271	22,87
607 2	10	2021	15730	33	245	RV122426 05LD	2021101985	1	3	01/10/2021 13:32	01/10/2021 17:30	Interna-Não programada-Meio ambiente-Vento	34500	16	1271	63,50
607 2	10	2021	15730	33	245	RV133839 58	2021101985	1	3	01/10/2021 13:32	02/10/2021 00:18	Interna-Não programada-Meio ambiente-Vento	34500	10	1271	107,69
607 2	10	2021	15730	33	245	RV122960 65LD	2021101985	1	3	01/10/2021 13:32	02/10/2021 00:48	Interna-Não programada-Meio ambiente-Vento	34500	4	1271	45,04
607 2	10	2021	15730	33	245	RV122794 77LD	2021101985	1	3	01/10/2021 13:32	02/10/2021 12:37	Interna-Não programada-Meio ambiente-Vento	34500	5	1271	115,40
607 2	10	2021	15730	33	245	RV123267 69LD	2021101985	1	3	01/10/2021 13:32	03/10/2021 00:17	Interna-Não programada-Meio ambiente-Vento	220	1	1271	34,75
607 2	10	2021	15730	33	245	RV103961 80	2021101985	1	3	02/10/2021 12:42	02/10/2021 13:10	Interna-Não programada-Meio ambiente-Vento	34500	43	1271	20,13
607 2	10	2021	15730	33	245	RV122794 77LD	2021101985	1	3	02/10/2021 12:42	02/10/2021 19:03	Interna-Não programada-Meio ambiente-Vento	34500	4	1271	25,35
607 2	10	2021	15730	33	245	RV103961 80	2021101985	1	3	02/10/2021 19:26	02/10/2021 19:30	Interna-Não programada-Meio ambiente-Vento	34500	47	1271	2,96
607 2	10	2021	15750	1	45	24900043 80	2021102000	1	3	01/10/2021 13:38	01/10/2021 23:57	Interna-Não programada-Meio ambiente-Vento	220	1	6310	10,32
607 2	10	2021	16474	12	61	GN11001 193	2021102002	1	3	01/10/2021 13:24	01/10/2021 17:12	Interna-Não programada-Meio ambiente-Vento	220	78	17724	295,40
607 2	10	2021	16489	4	32	CN211802 90	2021102004	1	3	01/10/2021 13:38	01/10/2021 18:23	Interna-Não programada-Meio ambiente-Vento	220	1	9986	4,74
607 2	10	2021	14894	1	324	CB212832 44	2021102009	1	3	01/10/2021 13:39	01/10/2021 17:26	Interna-Não programada-Meio ambiente-Descarga Atmosférica	220	1	18031	3,78
607 2	10	2021	16479	2	386	NU111836 57	2021102011	1	3	01/10/2021 13:39	01/10/2021 15:48	Interna-Não programada-Meio ambiente-Vento	220	138	50558	294,82
607 2	10	2021	14930	1	374	10006262 650	2021102013	1	3	01/10/2021 13:40	01/10/2021 15:54	Interna-Não programada-Meio ambiente-Vento	220	1	53161	2,23
607 2	10	2021	15748	1	354	BC123898 09	2021102027	1	3	01/10/2021 13:42	01/10/2021 15:23	Interna-Não programada-Meio ambiente-Vento	13800	11	11644	18,45
607 2	10	2021	14963	1	110	24100116 34	2021102033	1	3	01/10/2021 13:43	01/10/2021 23:51	Interna-Não programada-Meio ambiente-Vento	220	1	27095	10,13
607 2	10	2021	14966	10	57	GN11282 488	2021102039	1	3	01/10/2021 13:43	01/10/2021 15:25	Interna-Não programada-Meio ambiente-Vento	220	24	31278	40,53
607 2	10	2021	14963	2	152	10025659 390	2021102040	1	3	01/10/2021 13:44	01/10/2021 19:33	Interna-Não programada-Meio ambiente-Vento	220	1	27095	5,81
607 2	10	2021	14905	1	362	NP213429 06	2021102041	1	3	01/10/2021 13:43	01/10/2021 15:09	Interna-Não programada-Meio ambiente-Descarga Atmosférica	220	1	5384	1,43
607 2	10	2021	14957	1	145	PG123823 32	2021102049	1	3	01/10/2021 13:46	01/10/2021 14:53	Interna-Não programada-Meio ambiente-Descarga Atmosférica	13800	85	4499	94,59
607 2	10	2021	15741	11	420	10007484 630	2021102051	1	3	01/10/2021 13:46	01/10/2021 16:07	Interna-Não programada-Meio ambiente-Vento	220	1	77540	2,34
607 2	10	2021	14860	1	198	48002810 2	2021102053	1	3	01/10/2021 13:46	02/10/2021 17:47	Interna-Não programada-Meio ambiente-Vento	220	1	25917	28,02
607 2	10	2021	14927	30	992	AE103524 38	2021102061	1	3	01/10/2021 12:29	01/10/2021 18:57	Interna-Não programada-Meio ambiente-Vento	34500	16	3021	103,60
607 2	10	2021	14927	30	992	AE103524 38	2021102061	1	3	01/10/2021 12:29	01/10/2021 20:02	Interna-Não programada-Meio ambiente-Vento	34500	4	3021	30,20
607 2	10	2021	14927	30	992	AE103524 38	2021102061	1	3	01/10/2021 12:29	02/10/2021 19:12	Interna-Não programada-Meio ambiente-Vento	34500	55	3021	1689,92
607 2	10	2021	14927	30	992	AE122051 45RE	2021102061	1	3	01/10/2021 12:29	02/10/2021 20:06	Interna-Não programada-Meio ambiente-Vento	220	1	3021	31,62

607 2	10	2021	14927	30	992	AE122051 45RE	2021102061	1	3	01/10/2021 12:29	06/10/2021 13:28	Interna-Não programada-Meio ambiente-Vento	34500	6	3021	725,9 9
607 2	10	2021	14927	30	992	AE122051 45RE	2021102061	1	3	01/10/2021 12:29	06/10/2021 19:46	Interna-Não programada-Meio ambiente-Vento	34500	15	3021	1909, 29
607 2	10	2021	14927	30	992	AE122051 45RE	2021102061	1	3	01/10/2021 12:29	06/10/2021 20:01	Interna-Não programada-Meio ambiente-Vento	34500	9	3021	1147, 87
607 2	10	2021	14927	30	992	AE103524 38	2021102061	1	3	01/10/2021 17:32	01/10/2021 18:57	Interna-Não programada-Meio ambiente-Vento	34500	2	3021	2,83
607 2	10	2021	14927	30	992	AE134281 27	2021102061	1	3	01/10/2021 17:32	01/10/2021 20:02	Interna-Não programada-Meio ambiente-Vento	34500	3	3021	7,47
607 2	10	2021	14927	30	992	AE130821 19	2021102061	1	3	01/10/2021 17:32	02/10/2021 19:12	Interna-Não programada-Meio ambiente-Vento	34500	6	3021	153,9 9
607 2	10	2021	14927	30	992	AE130821 19	2021102061	1	3	01/10/2021 17:32	02/10/2021 19:53	Interna-Não programada-Meio ambiente-Vento	220	1	3021	26,35
607 2	10	2021	14927	30	992	AE122051 45RE	2021102061	1	3	01/10/2021 17:32	06/10/2021 13:28	Interna-Não programada-Meio ambiente-Vento	34500	2	3021	231,8 8
607 2	10	2021	14927	30	992	AE103524 38	2021102061	1	3	01/10/2021 20:56	02/10/2021 02:21	Interna-Não programada-Meio ambiente-Vento	34500	25	3021	135,0 6
607 2	10	2021	14927	30	992	AE103524 38	2021102061	1	3	02/10/2021 03:38	02/10/2021 04:13	Interna-Não programada-Meio ambiente-Vento	34500	25	3021	14,19
607 2	10	2021	14946	1	312	OV214180 64	2021102077	1	3	01/10/2021 13:49	01/10/2021 14:34	Interna-Não programada-Meio ambiente-Vento	220	4	10639	2,94
607 2	10	2021	14980	31	171	SM12099 600	2021102089	1	3	01/10/2021 13:52	01/10/2021 16:18	Interna-Não programada-Meio ambiente-Vento	34500	84	13656	204,2 8
607 2	10	2021	14934	32	480	JT120923 86RE	2021102090	1	3	01/10/2021 13:11	02/10/2021 01:25	Interna-Não programada-Meio ambiente-Vento	34500	42	7069	514,3 6
607 2	10	2021	14934	32	480	JT120923 86RE	2021102090	1	3	02/10/2021 02:16	02/10/2021 14:08	Interna-Não programada-Meio ambiente-Vento	34500	37	7069	439,0 8
607 2	10	2021	14934	32	480	JT132674 78	2021102090	1	3	02/10/2021 02:16	03/10/2021 08:19	Interna-Não programada-Meio ambiente-Vento	34500	5	7069	150,2 8
607 2	10	2021	14934	32	480	JT120923 86RE	2021102090	1	3	03/10/2021 08:41	03/10/2021 10:00	Interna-Não programada-Meio ambiente-Vento	34500	37	7069	48,77
607 2	10	2021	14934	32	480	JT132674 78	2021102090	1	3	03/10/2021 08:41	03/10/2021 15:40	Interna-Não programada-Meio ambiente-Vento	34500	5	7069	34,90
607 2	10	2021	14939	2	112	MQ12430 079	2021102091	1	3	01/10/2021 13:52	02/10/2021 12:09	Interna-Não programada-Meio ambiente-Vento	13800	2	13683	44,56
607 2	10	2021	14883	1	32	CN110000 37	2021102093	1	3	01/10/2021 12:33	01/10/2021 17:42	Interna-Não programada-Meio ambiente-Vento	220	123	19497	632,8 4
607 2	10	2021	14872	12	60	GN11291 385	2021102094	1	3	01/10/2021 13:48	01/10/2021 19:47	Interna-Não programada-Meio ambiente-Vento	220	83	40511	497,1 0
607 2	10	2021	14942	11	233	GN11148 300	2021102102	1	3	01/10/2021 13:53	01/10/2021 17:34	Interna-Não programada-Meio ambiente-Árvore ou Vegetação	220	133	51304	488,9 2
607 2	10	2021	15730	33	245	RV104022 39	2021102108	1	3	01/10/2021 13:50	04/10/2021 02:44	Interna-Não programada-Meio ambiente-Vento	34500	12	1271	730,7 9
607 2	10	2021	15730	33	245	RV104022 39	2021102108	1	3	01/10/2021 13:50	04/10/2021 08:54	Interna-Não programada-Meio ambiente-Vento	34500	5	1271	335,3 2
607 2	10	2021	15730	33	245	RV122798 30LD	2021102108	1	3	01/10/2021 13:50	04/10/2021 14:59	Interna-Não programada-Meio ambiente-Vento	34500	14	1271	1024, 10
607 2	10	2021	15730	33	245	RV104081 14	2021102108	1	3	01/10/2021 22:04	02/10/2021 22:11	Interna-Não programada-Meio ambiente-Vento	34500	31	1271	747,9 3
607 2	10	2021	15730	33	245	RV104081 14	2021102108	1	3	02/10/2021 22:36	03/10/2021 01:28	Interna-Não programada-Meio ambiente-Vento	34500	24	1271	68,60
607 2	10	2021	15730	33	245	RV104081 14	2021102108	1	3	02/10/2021 22:36	04/10/2021 01:33	Interna-Não programada-Meio ambiente-Vento	34500	7	1271	188,5 9
607 2	10	2021	15730	33	245	RV122140 95	2021102108	1	3	03/10/2021 11:14	03/10/2021 11:35	Interna-Não programada-Meio ambiente-Vento	34500	5	1271	1,70
607 2	10	2021	15730	33	245	RV122175 47LD	2021102108	1	3	03/10/2021 13:28	03/10/2021 19:13	Interna-Não programada-Meio ambiente-Vento	34500	21	1271	120,4 7

607 2	10	2021	14978	1	216	JL112114 80	2021102116	1	3	01/10/2021 13:54	02/10/2021 10:27	Interna-Não programada-Meio ambiente-Vento	220	5	8616	102,6 7
607 2	10	2021	14858	4	373	LA184110 06TS	2021102138	1	3	01/10/2021 13:57	01/10/2021 15:38	Interna-Não programada-Meio ambiente-Vento	13800	115	68381	192,3 1
607 2	10	2021	14887	32	225	IP211574 38	2021102140	1	3	01/10/2021 13:57	01/10/2021 17:36	Interna-Não programada-Meio ambiente-Vento	220	1	3376	3,64
607 2	10	2021	14940	1	541	SN212074 35	2021102146	1	3	01/10/2021 13:58	01/10/2021 17:53	Interna-Não programada-Meio ambiente-Vento	220	1	95622	3,91
607 2	10	2021	15730	32	245	RV122489 73	2021102157	1	3	01/10/2021 13:58	01/10/2021 19:34	Interna-Não programada-Meio ambiente-Vento	34500	24	1271	134,2 5
607 2	10	2021	14879	1	29	CC111949 16	2021102169	1	3	01/10/2021 13:55	01/10/2021 23:44	Interna-Não programada-Meio ambiente-Descarga Atmosférica	220	132	28625	1295, 14
607 2	10	2021	16489	4	32	CN110986 40	2021102170	1	3	01/10/2021 14:01	01/10/2021 15:18	Interna-Não programada-Meio ambiente-Descarga Atmosférica	220	86	9986	110,3 4
607 2	10	2021	14889	2	359	IO210611 61	2021102171	1	3	01/10/2021 14:01	01/10/2021 16:00	Interna-Não programada-Meio ambiente-Vento	220	1	20406	1,98
607 2	10	2021	14971	1	421	LZ111365 59	2021102173	1	3	01/10/2021 13:47	01/10/2021 17:25	Interna-Não programada-Meio ambiente-Vento	220	121	52255	438,0 2
607 2	10	2021	14856	12	240	GN11000 261	2021102175	1	3	01/10/2021 12:22	01/10/2021 16:30	Interna-Não programada-Meio ambiente-Descarga Atmosférica	220	83	17766	342,9 7
607 2	10	2021	16480	11	386	VA111701 10	2021102178	1	3	01/10/2021 13:12	01/10/2021 19:46	Interna-Não programada-Meio ambiente-Vento	220	178	32548	1167, 14
607 2	10	2021	14896	2	44	PI123265 69	2021102179	1	3	01/10/2021 14:01	02/10/2021 08:43	Interna-Não programada-Meio ambiente-Vento	13800	34	4292	635,4 3
607 2	10	2021	15745	5	103	JT123248 62	2021102185	1	3	01/10/2021 12:26	01/10/2021 17:06	Interna-Não programada-Meio ambiente-Vento	13800	171	20387	797,2 9
607 2	10	2021	14930	4	374	61024157 6	2021102188	1	3	01/10/2021 14:02	01/10/2021 18:59	Interna-Não programada-Meio ambiente-Vento	220	1	53161	4,93
607 2	10	2021	14933	1	102	JA122731 94	2021102197	1	3	01/10/2021 14:03	01/10/2021 18:57	Interna-Não programada-Meio ambiente-Descarga Atmosférica	13800	9	19028	44,01
607 2	10	2021	14970	2	160	RV110000 28	2021102199	1	3	01/10/2021 13:37	01/10/2021 23:47	Interna-Não programada-Meio ambiente-Vento	220	141	36118	1432, 68
607 2	10	2021	14953	2	19	JD123801 75	2021102200	1	3	01/10/2021 14:03	01/10/2021 16:52	Interna-Não programada-Meio ambiente-Descarga Atmosférica	220	1	20177	2,81
607 2	10	2021	14928	2	91	10008719 746	2021102201	1	3	01/10/2021 14:03	01/10/2021 16:38	Interna-Não programada-Meio ambiente-Vento	220	1	11818	2,57
607 2	10	2021	14860	3	198	AX122213 51	2021102204	1	3	01/10/2021 13:20	01/10/2021 20:19	Interna-Não programada-Meio ambiente-Vento	13800	109	25917	760,0 6
607 2	10	2021	14860	3	198	AX122213 51	2021102204	1	3	01/10/2021 13:20	02/10/2021 00:23	Interna-Não programada-Meio ambiente-Vento	13800	63	25917	695,4 9
607 2	10	2021	14860	3	198	AX122213 51	2021102204	1	3	01/10/2021 13:20	03/10/2021 11:11	Interna-Não programada-Meio ambiente-Vento	13800	4	25917	183,3 6
607 2	10	2021	14987	2	236	SV121009 01	2021102210	1	3	01/10/2021 14:05	01/10/2021 18:41	Interna-Não programada-Meio ambiente-Descarga Atmosférica	13800	8	17278	36,78
607 2	10	2021	15746	1	563	10027762 171	2021102223	1	3	01/10/2021 14:06	01/10/2021 22:34	Interna-Não programada-Meio ambiente-Vento	220	1	10061	8,46
607 2	10	2021	15734	36	347	KR211658 76	2021102225	1	3	01/10/2021 14:06	02/10/2021 11:21	Interna-Não programada-Meio ambiente-Descarga Atmosférica	220	1	2494	21,24
607 2	10	2021	14879	36	27	QI212039 30	2021102228	1	3	01/10/2021 14:06	02/10/2021 18:35	Interna-Não programada-Meio ambiente-Descarga Atmosférica	220	1	28625	28,47
607 2	10	2021	15747	1	148	PR184549 25TS	2021102232	1	3	01/10/2021 13:19	01/10/2021 20:49	Interna-Não programada-Meio ambiente-Descarga Atmosférica	13800	5	14576	37,45
607 2	10	2021	14911	1	71	GS210659 09	2021102234	1	3	01/10/2021 14:07	01/10/2021 16:31	Interna-Não programada-Meio ambiente-Vento	220	2	14728	4,78
607 2	10	2021	14879	35	27	CA103953 15	2021102241	1	3	01/10/2021 13:53	01/10/2021 16:36	Interna-Não programada-Meio ambiente-Vento	34500	69	28625	187,4 7
607 2	10	2021	14879	1	339	CA103953 15	2021102241	1	3	01/10/2021 13:53	01/10/2021 16:36	Interna-Não programada-Meio ambiente-Vento	34500	731	28625	1986, 09

607 2	10	2021	14879	2	339	CA103953 15	2021102241	1	3	01/10/2021 13:53	01/10/2021 16:36	Interna-Não programada-Meio ambiente-Vento	34500	822	28625	2233,33
607 2	10	2021	14879	35	27	AW12189 038	2021102241	1	3	01/10/2021 13:53	01/10/2021 16:51	Interna-Não programada-Meio ambiente-Vento	34500	25	28625	74,24
607 2	10	2021	14940	1	6	LZ112616 71	2021102255	1	3	01/10/2021 13:30	01/10/2021 15:58	Interna-Não programada-Meio ambiente-Descarga Atmosférica	220	109	95622	268,32
607 2	10	2021	14984	4	176	TR111931 68	2021102264	1	3	01/10/2021 14:10	01/10/2021 17:23	Interna-Não programada-Meio ambiente-Vento	220	47	42262	150,84
607 2	10	2021	14953	1	314	PL120730 66	2021102279	1	3	01/10/2021 14:11	01/10/2021 16:00	Interna-Não programada-Meio ambiente-Vento	13800	6	20177	10,86
607 2	10	2021	14887	32	225	CM21231 729	2021102280	1	3	01/10/2021 14:11	01/10/2021 19:08	Interna-Não programada-Meio ambiente-Vento	220	1	3376	4,94
607 2	10	2021	14862	32	2	AN104006 82	2021102290	1	3	01/10/2021 14:09	03/10/2021 15:10	Interna-Não programada-Meio ambiente-Árvore ou Vegetação	34500	5	23704	245,07
607 2	10	2021	14860	34	319	03190444	2021102294	1	3	01/10/2021 14:06	01/10/2021 14:12	Interna-Não programada-Meio ambiente-Vento	34500	15	25917	1,40
607 2	10	2021	14860	34	319	AX104066 47	2021102294	1	3	01/10/2021 14:06	01/10/2021 14:21	Interna-Não programada-Meio ambiente-Vento	34500	15	25917	3,65
607 2	10	2021	14860	2	365	03190444	2021102294	1	3	01/10/2021 14:06	02/10/2021 17:21	Interna-Não programada-Meio ambiente-Vento	220	1	25917	27,24
607 2	10	2021	14860	2	365	03190444	2021102294	1	3	01/10/2021 14:06	02/10/2021 18:42	Interna-Não programada-Meio ambiente-Vento	34500	268	25917	7662,86
607 2	10	2021	14860	3	365	03190444	2021102294	1	3	01/10/2021 14:06	02/10/2021 18:42	Interna-Não programada-Meio ambiente-Vento	34500	993	25917	2839,263
607 2	10	2021	14860	1	365	03190444	2021102294	1	3	01/10/2021 14:06	02/10/2021 19:43	Interna-Não programada-Meio ambiente-Vento	34500	597	25917	1768,049
607 2	10	2021	14860	34	319	03190444	2021102294	1	3	01/10/2021 16:21	01/10/2021 16:26	Interna-Não programada-Meio ambiente-Vento	34500	31	25917	2,95
607 2	10	2021	14860	34	319	AX131632 80	2021102294	1	3	02/10/2021 11:24	02/10/2021 17:17	Interna-Não programada-Meio ambiente-Vento	34500	17	25917	99,92
607 2	10	2021	14969	5	160	RV104006 79	2021102300	1	3	01/10/2021 13:52	02/10/2021 09:26	Interna-Não programada-Meio ambiente-Vento	13800	14	33652	274,01
607 2	10	2021	14969	5	160	RV120247 14LD	2021102300	1	3	01/10/2021 13:52	02/10/2021 09:46	Interna-Não programada-Meio ambiente-Vento	13800	24	33652	477,45
607 2	10	2021	14969	5	160	RV104006 79	2021102300	1	3	01/10/2021 13:52	02/10/2021 13:50	Interna-Não programada-Meio ambiente-Vento	13800	29	33652	694,79
607 2	10	2021	14969	5	160	RV122141 25LD	2021102300	1	3	01/10/2021 13:52	03/10/2021 21:10	Interna-Não programada-Meio ambiente-Vento	220	1	33652	55,30
607 2	10	2021	14969	5	160	RV104006 79	2021102300	1	3	01/10/2021 13:52	03/10/2021 21:53	Interna-Não programada-Meio ambiente-Vento	13800	7	33652	392,16
607 2	10	2021	14969	5	160	RV121362 48LD	2021102300	1	3	01/10/2021 13:52	04/10/2021 03:19	Interna-Não programada-Meio ambiente-Vento	13800	9	33652	553,03
607 2	10	2021	14969	5	160	RV122141 25LD	2021102300	1	3	01/10/2021 13:52	04/10/2021 13:46	Interna-Não programada-Meio ambiente-Vento	13800	6	33652	431,40
607 2	10	2021	14969	5	160	RV122141 25LD	2021102300	1	3	01/10/2021 13:52	04/10/2021 14:39	Interna-Não programada-Meio ambiente-Vento	13800	6	33652	436,75
607 2	10	2021	14969	5	160	RV104006 79	2021102300	1	3	02/10/2021 11:40	02/10/2021 11:46	Interna-Não programada-Meio ambiente-Vento	13800	38	33652	3,87
607 2	10	2021	14969	5	160	RV104006 79	2021102300	1	3	02/10/2021 13:54	02/10/2021 14:09	Interna-Não programada-Meio ambiente-Vento	13800	38	33652	9,29
607 2	10	2021	14969	5	160	6548038	2021102300	1	3	02/10/2021 13:54	03/10/2021 17:04	Interna-Não programada-Meio ambiente-Vento	13800	29	33652	787,58
607 2	10	2021	14969	5	160	RV104006 79	2021102300	1	3	02/10/2021 15:25	02/10/2021 15:35	Interna-Não programada-Meio ambiente-Vento	13800	38	33652	6,45
607 2	10	2021	16493	2	338	10018443 930	2021102312	1	3	01/10/2021 14:14	01/10/2021 15:18	Interna-Não programada-Meio ambiente-Vento	220	1	16165	1,05
607 2	10	2021	15743	2	26	10000924 898	2021102321	1	3	01/10/2021 14:16	01/10/2021 16:16	Interna-Não programada-Meio ambiente-Vento	220	1	1525	2,00

607 2	10	2021	14940	1	389	LZ120005 43	2021102340	1	3	01/10/2021 13:01	01/10/2021 17:02	Interna-Não programada-Meio ambiente-Descarga Atmosférica	13800	37	95622	148,3 0
607 2	10	2021	14855	3	240	GN11001 792	2021102344	1	3	01/10/2021 12:38	01/10/2021 16:41	Interna-Não programada-Meio ambiente-Vento	220	34	22460	137,4 3
607 2	10	2021	14987	1	540	SV122412 57	2021102355	1	3	01/10/2021 14:09	01/10/2021 16:59	Interna-Não programada-Meio ambiente-Descarga Atmosférica	13800	6	17278	16,94
607 2	10	2021	14871	8	60	GN11092 167	2021102356	1	3	01/10/2021 14:19	01/10/2021 23:20	Interna-Não programada-Meio ambiente-Vento	220	5	34746	45,07
607 2	10	2021	14963	3	152	PO110000 32	2021102357	1	3	01/10/2021 14:19	01/10/2021 16:53	Interna-Não programada-Meio ambiente-Vento	220	38	27095	97,33
607 2	10	2021	14943	2	197	IH212572 41	2021102358	1	3	01/10/2021 14:19	01/10/2021 19:33	Interna-Não programada-Meio ambiente-Vento	220	1	14207	5,22
607 2	10	2021	14890	1	506	CY212313 40	2021102360	1	3	01/10/2021 14:20	01/10/2021 17:39	Interna-Não programada-Meio ambiente-Descarga Atmosférica	220	1	46335	3,32
607 2	10	2021	14879	1	440	O4400214	2021102366	1	3	01/10/2021 14:20	02/10/2021 21:59	Interna-Não programada-Meio ambiente-Vento	13800	100	28625	3166, 11
607 2	10	2021	14879	1	440	IJ1335942 2	2021102366	1	3	02/10/2021 13:58	02/10/2021 21:59	Interna-Não programada-Meio ambiente-Vento	13800	60	28625	481,7 8
607 2	10	2021	14879	1	29	CC104041 43	2021102372	1	3	01/10/2021 13:43	01/10/2021 13:47	Interna-Não programada-Meio ambiente-Vento	13800	1441	28625	93,67
607 2	10	2021	14973	1	163	RB123923 05	2021102373	1	3	01/10/2021 13:33	01/10/2021 17:24	Interna-Não programada-Meio ambiente-Vento	13800	15	11878	57,54
607 2	10	2021	16494	2	129	10012410 436	2021102379	1	3	01/10/2021 14:21	01/10/2021 20:34	Interna-Não programada-Meio ambiente-Vento	220	1	17220	6,21
607 2	10	2021	16484	34	328	CP120762 64	2021102381	1	3	01/10/2021 14:21	01/10/2021 19:54	Interna-Não programada-Meio ambiente-Descarga Atmosférica	34500	99	6507	547,9 4
607 2	10	2021	14920	1	304	SR210190 00	2021102382	1	3	01/10/2021 14:21	01/10/2021 21:30	Interna-Não programada-Meio ambiente-Descarga Atmosférica	220	1	14420	7,13
607 2	10	2021	14958	3	146	10020479 067	2021102385	1	3	01/10/2021 14:22	01/10/2021 22:37	Interna-Não programada-Meio ambiente-Vento	220	1	11518	8,25
607 2	10	2021	14904	32	283	CJ122087 68RE	2021102388	1	3	01/10/2021 14:22	01/10/2021 22:16	Interna-Não programada-Meio ambiente-Descarga Atmosférica	34500	186	11431	1467, 80
607 2	10	2021	14978	33	216	TL122056 38	2021102397	1	3	01/10/2021 14:09	01/10/2021 22:16	Interna-Não programada-Meio ambiente-Vento	34500	12	8616	97,22
607 2	10	2021	15738	3	62	10030683 783	2021102398	1	3	01/10/2021 14:23	01/10/2021 15:49	Interna-Não programada-Meio ambiente-Vento	220	1	38310	1,43
607 2	10	2021	14971	2	421	12024819 0	2021102402	1	3	01/10/2021 14:24	01/10/2021 22:36	Interna-Não programada-Meio ambiente-Vento	220	1	52255	8,19
607 2	10	2021	14876	1	23	BJ123921 28	2021102417	1	3	01/10/2021 14:03	01/10/2021 17:40	Interna-Não programada-Meio ambiente-Descarga Atmosférica	13800	5	10240	18,07
607 2	10	2021	14924	31	88	IB213368 71	2021102423	1	3	01/10/2021 14:27	01/10/2021 18:45	Interna-Não programada-Meio ambiente-Vento	220	1	9944	4,29
607 2	10	2021	14879	1	29	CC121915 44	2021102434	1	3	01/10/2021 14:13	01/10/2021 18:07	Interna-Não programada-Meio ambiente-Vento	13800	419	28625	1628, 05
607 2	10	2021	15729	8	245	RV133654 90	2021102435	1	3	01/10/2021 14:26	02/10/2021 17:45	Interna-Não programada-Meio ambiente-Vento	13800	14	14798	382,5 6
607 2	10	2021	15729	8	245	RV164134 51	2021102435	1	3	01/10/2021 14:26	02/10/2021 19:07	Interna-Não programada-Meio ambiente-Vento	13800	5	14798	143,5 0
607 2	10	2021	15729	8	245	RV130000 60	2021102435	1	3	01/10/2021 14:26	02/10/2021 20:27	Interna-Não programada-Meio ambiente-Vento	13800	5	14798	150,1 4
607 2	10	2021	15729	8	245	RV133654 90	2021102435	1	3	01/10/2021 14:26	03/10/2021 11:25	Interna-Não programada-Meio ambiente-Vento	13800	18	14798	809,8 2
607 2	10	2021	15729	8	245	RV133654 90	2021102435	1	3	01/10/2021 14:26	04/10/2021 01:58	Interna-Não programada-Meio ambiente-Vento	13800	14	14798	833,5 7
607 2	10	2021	15729	8	245	RV120001 42	2021102435	1	3	01/10/2021 14:26	04/10/2021 20:42	Interna-Não programada-Meio ambiente-Vento	13800	82	14798	6418, 16
607 2	10	2021	15729	8	245	RV103961 99	2021102435	1	3	03/10/2021 17:21	03/10/2021 17:24	Interna-Não programada-Meio ambiente-Vento	13800	14	14798	0,77

607 2	10	2021	15729	8	245	RV103961 99	2021102435	1	3	04/10/2021 00:32	04/10/2021 01:58	Interna-Não programada-Meio ambiente-Vento	13800	14	14798	19,97
607 2	10	2021	15729	8	245	RV130000 52	2021102435	1	3	04/10/2021 07:51	04/10/2021 08:21	Interna-Não programada-Meio ambiente-Vento	13800	55	14798	26,97
607 2	10	2021	15729	8	245	RV122795 75	2021102435	1	3	04/10/2021 09:52	04/10/2021 10:22	Interna-Não programada-Meio ambiente-Vento	13800	18	14798	9,08
607 2	10	2021	14954	39	346	KR212904 56	2021102439	1	3	01/10/2021 14:29	01/10/2021 20:05	Interna-Não programada-Meio ambiente-Vento	220	1	3392	5,59
607 2	10	2021	15738	4	62	GN11282 964	2021102447	1	3	01/10/2021 14:23	02/10/2021 16:51	Interna-Não programada-Meio ambiente-Vento	220	65	38310	1720, 03
607 2	10	2021	16493	1	573	AA133776 60	2021102463	1	3	02/10/2021 09:01	02/10/2021 10:35	Interna-Não programada-Meio ambiente-Vento	13800	317	16165	496,6 3
607 2	10	2021	16493	1	573	AA124031 19LD	2021102463	1	3	02/10/2021 09:01	02/10/2021 15:21	Interna-Não programada-Meio ambiente-Vento	13800	338	16165	2144, 99
607 2	10	2021	14879	1	29	CC103947 36	2021102482	1	3	01/10/2021 14:31	01/10/2021 21:15	Interna-Não programada-Meio ambiente-Vento	13800	250	28625	1683, 40
607 2	10	2021	14879	1	29	CC122644 02LD	2021102482	1	3	01/10/2021 14:31	02/10/2021 10:05	Interna-Não programada-Meio ambiente-Vento	13800	19	28625	371,7 9
607 2	10	2021	14879	1	29	CC103947 36	2021102482	1	3	01/10/2021 14:31	02/10/2021 15:43	Interna-Não programada-Meio ambiente-Vento	13800	55	28625	1386, 34
607 2	10	2021	14879	1	29	CC103947 36	2021102482	1	3	01/10/2021 14:31	03/10/2021 15:28	Interna-Não programada-Meio ambiente-Vento	13800	19	28625	930,1 7
607 2	10	2021	14879	1	29	CC103947 36	2021102482	1	3	02/10/2021 13:32	02/10/2021 14:05	Interna-Não programada-Meio ambiente-Vento	13800	401	28625	218,9 9
607 2	10	2021	14879	1	29	CC133508 92	2021102482	1	3	02/10/2021 16:32	03/10/2021 21:07	Interna-Não programada-Meio ambiente-Vento	13800	10	28625	285,7 2
607 2	10	2021	14879	1	29	CC132417 07	2021102482	1	3	02/10/2021 16:32	03/10/2021 22:30	Interna-Não programada-Meio ambiente-Vento	13800	45	28625	1348, 00
607 2	10	2021	14971	5	421	LZ112612 52	2021102491	1	3	01/10/2021 14:08	01/10/2021 15:48	Interna-Não programada-Meio ambiente-Vento	220	88	52255	146,0 1
607 2	10	2021	14956	3	581	MY11036 543	2021102495	1	3	01/10/2021 14:30	01/10/2021 23:49	Interna-Não programada-Meio ambiente-Árvore ou Vegetação	220	84	32092	781,4 8
607 2	10	2021	14934	32	480	JT123460 53	2021102502	1	3	01/10/2021 14:37	03/10/2021 10:25	Interna-Não programada-Meio ambiente-Descarga Atmosférica	220	1	7069	43,80
607 2	10	2021	14890	4	34	19901119 23	2021102503	1	3	01/10/2021 14:37	01/10/2021 17:15	Interna-Não programada-Meio ambiente-Vento	220	1	46335	2,62
607 2	10	2021	14971	5	421	LZ122617 80	2021102505	1	3	01/10/2021 12:36	01/10/2021 17:50	Interna-Não programada-Meio ambiente-Vento	13800	28	52255	146,2 6
607 2	10	2021	15734	38	347	KR132034 51	2021102510	1	3	01/10/2021 14:29	02/10/2021 14:54	Interna-Não programada-Meio ambiente-Vento	34500	2	2494	48,84
607 2	10	2021	15734	38	347	KR132034 52	2021102510	1	3	01/10/2021 14:29	02/10/2021 16:17	Interna-Não programada-Meio ambiente-Vento	34500	19	2494	490,2 1
607 2	10	2021	15734	1	394	03470484	2021102510	1	3	01/10/2021 14:29	02/10/2021 16:17	Interna-Não programada-Meio ambiente-Vento	34500	293	2494	7559, 56
607 2	10	2021	15734	2	394	03470484	2021102510	1	3	01/10/2021 14:29	02/10/2021 16:17	Interna-Não programada-Meio ambiente-Vento	34500	658	2494	1697 6,77
607 2	10	2021	14968	31	232	DM13160 814	2021102523	1	3	03/10/2021 12:01	03/10/2021 19:13	Interna-Não programada-Meio ambiente-Vento	34500	15	10279	107,9 6
607 2	10	2021	14968	31	232	DM13160 814	2021102523	1	3	03/10/2021 15:15	03/10/2021 19:13	Interna-Não programada-Meio ambiente-Vento	34500	3	10279	11,87
607 2	10	2021	14968	31	232	DM13160 814	2021102523	1	3	03/10/2021 19:16	03/10/2021 21:30	Interna-Não programada-Meio ambiente-Vento	34500	14	10279	31,15
607 2	10	2021	14968	1	368	CL132308 26	2021102523	1	3	03/10/2021 19:16	04/10/2021 11:52	Interna-Não programada-Meio ambiente-Vento	34500	412	10279	6838, 51
607 2	10	2021	14968	2	368	CL132308 26	2021102523	1	3	03/10/2021 19:16	04/10/2021 11:52	Interna-Não programada-Meio ambiente-Vento	34500	10	10279	165,9 8
607 2	10	2021	14968	31	232	BJ104182 01	2021102523	1	3	03/10/2021 19:16	04/10/2021 17:26	Interna-Não programada-Meio ambiente-Vento	34500	4	10279	88,66

607 2	10	2021	14968	31	232	DM13160 814	2021102523	1	3	03/10/2021 21:41	03/10/2021 22:59	Interna-Não programada-Meio ambiente-Vento	34500	8	10279	10,42
607 2	10	2021	14968	31	232	RT005904 18	2021102523	1	3	03/10/2021 21:41	04/10/2021 17:00	Interna-Não programada-Meio ambiente-Vento	34500	6	10279	115,8 8
607 2	10	2021	14968	31	232	DM13160 814	2021102523	1	3	03/10/2021 23:00	04/10/2021 04:13	Interna-Não programada-Meio ambiente-Vento	220	1	10279	5,21
607 2	10	2021	14968	31	232	DM12230 837	2021102523	1	3	03/10/2021 23:00	04/10/2021 16:42	Interna-Não programada-Meio ambiente-Vento	34500	3	10279	53,05
607 2	10	2021	14968	31	232	GT121403 77	2021102523	1	3	03/10/2021 23:00	04/10/2021 17:16	Interna-Não programada-Meio ambiente-Vento	34500	4	10279	73,04
607 2	10	2021	14968	31	232	DM13160 814	2021102523	1	3	04/10/2021 04:16	04/10/2021 16:09	Interna-Não programada-Meio ambiente-Vento	220	1	10279	11,87
607 2	10	2021	14968	2	368	CL132308 26	2021102523	1	3	04/10/2021 10:40	04/10/2021 11:52	Interna-Não programada-Meio ambiente-Vento	34500	9	10279	10,81
607 2	10	2021	14968	1	368	BJ131632 64	2021102523	1	3	04/10/2021 18:54	04/10/2021 19:28	Interna-Não programada-Meio ambiente-Vento	34500	414	10279	231,8 4
607 2	10	2021	14968	2	368	BJ122308 25	2021102523	1	3	04/10/2021 19:48	05/10/2021 16:00	Interna-Não programada-Meio ambiente-Vento	34500	3	10279	60,59
607 2	10	2021	14968	2	368	BJ120308 30	2021102523	1	3	04/10/2021 19:48	05/10/2021 16:16	Interna-Não programada-Meio ambiente-Vento	34500	3	10279	61,39
607 2	10	2021	14968	1	232	O2320214	2021102523	1	3	05/10/2021 10:11	05/10/2021 10:27	Interna-Não programada-Meio ambiente-Vento	34500	176	10279	48,01
607 2	10	2021	14987	2	236	SV212845 33	2021102530	1	3	01/10/2021 18:43	01/10/2021 22:54	Interna-Não programada-Meio ambiente-Descarga Atmosférica	220	1	17278	4,17
607 2	10	2021	16481	1	574	ZN122730 61	2021102536	1	3	01/10/2021 14:42	01/10/2021 15:45	Interna-Não programada-Meio ambiente-Vento	13800	32	5686	33,44
607 2	10	2021	14879	2	29	11400378 97	2021102544	1	3	01/10/2021 14:43	02/10/2021 16:43	Interna-Não programada-Meio ambiente-Vento	220	1	28625	25,99
607 2	10	2021	14968	1	232	O2320214	2021102547	1	3	01/10/2021 14:43	01/10/2021 20:42	Interna-Não programada-Meio ambiente-Vento	34500	759	10279	4539, 03
607 2	10	2021	14968	1	232	DM16407 789	2021102547	1	3	01/10/2021 14:43	02/10/2021 14:00	Interna-Não programada-Meio ambiente-Vento	34500	541	10279	1259 7,19
607 2	10	2021	14968	1	232	DM12030 760LD	2021102547	1	3	01/10/2021 14:43	03/10/2021 02:34	Interna-Não programada-Meio ambiente-Vento	34500	75	10279	2688, 27
607 2	10	2021	14968	1	232	DM13214 242	2021102547	1	3	01/10/2021 14:43	03/10/2021 03:41	Interna-Não programada-Meio ambiente-Vento	34500	32	10279	1182, 54
607 2	10	2021	14968	31	232	O2320414	2021102547	1	3	01/10/2021 18:49	01/10/2021 20:20	Interna-Não programada-Meio ambiente-Vento	34500	17	10279	25,78
607 2	10	2021	14968	2	368	O2320414	2021102547	1	3	01/10/2021 18:49	01/10/2021 20:20	Interna-Não programada-Meio ambiente-Vento	34500	24	10279	36,39
607 2	10	2021	14954	32	346	KR212614 73	2021102553	1	3	01/10/2021 14:24	02/10/2021 17:26	Interna-Não programada-Meio ambiente-Descarga Atmosférica	220	1	3392	27,03
607 2	10	2021	14971	9	421	LZ112090 92	2021102561	1	3	01/10/2021 14:32	01/10/2021 18:40	Interna-Não programada-Meio ambiente-Vento	220	55	52255	227,2 9
607 2	10	2021	14918	2	499	15200021 94	2021102565	1	3	01/10/2021 14:45	01/10/2021 16:50	Interna-Não programada-Meio ambiente-Vento	220	1	33253	2,07
607 2	10	2021	14954	32	346	KR104109 40	2021102569	1	3	01/10/2021 14:24	01/10/2021 14:46	Interna-Não programada-Meio ambiente-Vento	34500	47	3392	17,30
607 2	10	2021	15734	36	347	KR213360 15	2021102574	1	3	01/10/2021 14:46	01/10/2021 21:26	Interna-Não programada-Meio ambiente-Vento	220	3	2494	19,95
607 2	10	2021	16494	31	583	NQ21239 340	2021102585	1	3	01/10/2021 14:48	01/10/2021 21:16	Interna-Não programada-Meio ambiente-Descarga Atmosférica	220	1	17220	6,46
607 2	10	2021	14943	2	197	IH213289 17	2021102586	1	3	01/10/2021 14:48	01/10/2021 23:13	Interna-Não programada-Meio ambiente-Vento	220	1	14207	8,41
607 2	10	2021	14971	9	421	LZ211632 45	2021102587	1	3	01/10/2021 14:48	01/10/2021 17:21	Interna-Não programada-Meio ambiente-Vento	220	4	52255	10,18
607 2	10	2021	14930	2	374	61018142 7	2021102593	1	3	01/10/2021 14:49	01/10/2021 19:14	Interna-Não programada-Meio ambiente-Vento	220	1	53161	4,41

607 2	10	2021	16475	4	453	16349787	2021102602	1	3	01/10/2021 14:50	01/10/2021 16:37	Interna-Não programada-Meio ambiente-Vento	220	1	46816	1,78
607 2	10	2021	16494	1	583	27500279 68	2021102608	1	3	01/10/2021 14:50	01/10/2021 18:32	Interna-Não programada-Meio ambiente-Vento	220	1	17220	3,69
607 2	10	2021	14889	32	34	CT1211087 52	2021102623	1	3	01/10/2021 14:52	02/10/2021 00:20	Interna-Não programada-Meio ambiente-Vento	34500	2	20406	18,94
607 2	10	2021	14889	32	34	CT120754 70LD	2021102623	1	3	01/10/2021 19:42	02/10/2021 00:07	Interna-Não programada-Meio ambiente-Vento	34500	14	20406	62,01
607 2	10	2021	14987	33	236	SV103947 62	2021102631	1	3	01/10/2021 14:01	01/10/2021 14:51	Interna-Não programada-Meio ambiente-Vento	34500	45	17278	37,36
607 2	10	2021	14987	1	540	SV103947 62	2021102631	1	3	01/10/2021 14:01	01/10/2021 14:51	Interna-Não programada-Meio ambiente-Vento	34500	279	17278	231,6 5
607 2	10	2021	14987	2	540	SV103947 62	2021102631	1	3	01/10/2021 14:01	01/10/2021 14:51	Interna-Não programada-Meio ambiente-Vento	34500	344	17278	285,6 2
607 2	10	2021	14971	9	421	LZ122177 41	2021102634	1	3	01/10/2021 13:20	01/10/2021 16:44	Interna-Não programada-Meio ambiente-Vento	13800	51	52255	173,3 6
607 2	10	2021	14974	2	367	RV111593 62	2021102636	1	3	01/10/2021 13:01	01/10/2021 17:41	Interna-Não programada-Meio ambiente-Vento	220	145	2018	674,3 3
607 2	10	2021	14856	12	240	GN11265 295	2021102640	1	3	01/10/2021 17:00	01/10/2021 17:21	Interna-Não programada-Meio ambiente-Vento	220	19	17766	6,65
607 2	10	2021	14879	3	141	SO104565 68	2021102649	1	3	01/10/2021 12:55	01/10/2021 18:59	Interna-Não programada-Meio ambiente-Vento	13800	51	28625	309,0 6
607 2	10	2021	14879	3	141	SO133500 45	2021102649	1	3	01/10/2021 12:55	01/10/2021 23:45	Interna-Não programada-Meio ambiente-Vento	13800	27	28625	292,6 6
607 2	10	2021	16488	4	61	10348530	2021102653	1	3	01/10/2021 14:55	01/10/2021 17:23	Interna-Não programada-Meio ambiente-Vento	220	1	38822	2,46
607 2	10	2021	16493	1	310	SV104238 69	2021102661	1	3	01/10/2021 14:48	01/10/2021 14:56	Interna-Não programada-Meio ambiente-Vento	13800	533	16165	65,59
607 2	10	2021	14931	2	98	IT110000 86	2021102662	1	3	01/10/2021 14:21	01/10/2021 17:41	Interna-Não programada-Meio ambiente-Vento	220	119	19248	395,9 1
607 2	10	2021	14940	1	135	NJ122839 24	2021102664	1	3	01/10/2021 14:35	01/10/2021 17:25	Interna-Não programada-Meio ambiente-Vento	13800	107	95622	303,0 8
607 2	10	2021	14941	1	92	GS211833 62	2021102674	1	3	01/10/2021 14:57	01/10/2021 16:39	Interna-Não programada-Meio ambiente-Vento	220	2	7415	3,37
607 2	10	2021	14951	31	137	01370414	2021102694	1	3	01/10/2021 14:48	01/10/2021 17:18	Interna-Não programada-Meio ambiente-Vento	34500	20	15005	50,23
607 2	10	2021	14951	1	187	01370414	2021102694	1	3	01/10/2021 14:48	01/10/2021 17:18	Interna-Não programada-Meio ambiente-Vento	34500	931	15005	2338, 10
607 2	10	2021	14951	1	7	01370414	2021102694	1	3	01/10/2021 14:48	02/10/2021 08:43	Interna-Não programada-Meio ambiente-Vento	34500	1534	15005	2749, 2,69
607 2	10	2021	14951	2	7	01370414	2021102694	1	3	01/10/2021 14:48	02/10/2021 08:43	Interna-Não programada-Meio ambiente-Vento	34500	11	15005	197,1 4
607 2	10	2021	14951	31	137	PB134142 97	2021102694	1	3	01/10/2021 14:48	02/10/2021 08:43	Interna-Não programada-Meio ambiente-Vento	34500	1456	15005	2609, 4,76
607 2	10	2021	14951	1	228	01370414	2021102694	1	3	01/10/2021 14:48	02/10/2021 08:43	Interna-Não programada-Meio ambiente-Vento	34500	3766	15005	6749, 5,09
607 2	10	2021	14951	1	187	01370414	2021102694	1	3	01/10/2021 14:52	01/10/2021 17:18	Interna-Não programada-Meio ambiente-Vento	220	1	15005	2,45
607 2	10	2021	14951	31	137	PB103836 79	2021102694	1	3	02/10/2021 08:45	02/10/2021 10:46	Interna-Não programada-Meio ambiente-Vento	34500	61	15005	123,2 7
607 2	10	2021	14951	31	137	PB134018 08B	2021102694	1	3	02/10/2021 08:45	02/10/2021 12:55	Interna-Não programada-Meio ambiente-Vento	34500	16	15005	66,61
607 2	10	2021	14951	31	137	PB133752 37	2021102694	1	3	02/10/2021 08:45	03/10/2021 04:01	Interna-Não programada-Meio ambiente-Vento	34500	8	15005	154,1 2
607 2	10	2021	14951	31	137	PB133752 37	2021102694	1	3	02/10/2021 08:45	03/10/2021 10:07	Interna-Não programada-Meio ambiente-Vento	34500	2	15005	50,73
607 2	10	2021	14951	31	137	PB133752 37	2021102694	1	3	02/10/2021 08:45	03/10/2021 10:19	Interna-Não programada-Meio ambiente-Vento	34500	52	15005	1329, 02

607 2	10	2021	14951	31	137	PB131631 98	2021102694	1	3	02/10/2021 08:45	03/10/2021 11:06	Interna-Não programada-Meio ambiente-Vento	34500	716	15005	1886 2,22
607 2	10	2021	14951	31	137	PB103836 79	2021102694	1	3	02/10/2021 19:43	02/10/2021 20:00	Interna-Não programada-Meio ambiente-Vento	34500	77	15005	22,48
607 2	10	2021	14951	31	137	PB103836 79	2021102694	1	3	03/10/2021 00:28	03/10/2021 00:53	Interna-Não programada-Meio ambiente-Vento	34500	77	15005	32,47
607 2	10	2021	14951	31	137	PB103836 79	2021102694	1	3	03/10/2021 07:23	03/10/2021 07:44	Interna-Não programada-Meio ambiente-Vento	34500	85	15005	29,40
607 2	10	2021	14898	1	125	IY110000 03	2021102699	1	3	01/10/2021 14:41	01/10/2021 16:15	Interna-Não programada-Meio ambiente-Vento	220	105	12434	163,9 5
607 2	10	2021	14959	2	556	19300197 90	2021102701	1	3	01/10/2021 15:01	01/10/2021 18:02	Interna-Não programada-Meio ambiente-Vento	220	1	5614	3,01
607 2	10	2021	14987	1	201	SV164151 93	2021102703	1	3	01/10/2021 14:50	01/10/2021 15:12	Interna-Não programada-Meio ambiente-Vento	13800	1471	17278	540,5 9
607 2	10	2021	14987	1	201	SV104007 06	2021102703	1	3	01/10/2021 14:50	01/10/2021 15:13	Interna-Não programada-Meio ambiente-Vento	13800	244	17278	93,19
607 2	10	2021	14987	1	201	O2010214	2021102703	1	3	01/10/2021 14:50	01/10/2021 15:33	Interna-Não programada-Meio ambiente-Vento	13800	2225	17278	1581, 60
607 2	10	2021	15742	1	99	IT122639 76	2021102705	1	3	01/10/2021 14:52	01/10/2021 18:36	Interna-Não programada-Meio ambiente-Vento	13800	282	23365	1051, 47
607 2	10	2021	14937	7	237	AN110003 08	2021102707	1	3	01/10/2021 15:02	01/10/2021 20:33	Interna-Não programada-Meio ambiente-Vento	220	97	27656	534,9 3
607 2	10	2021	14966	10	57	11153453	2021102708	1	3	01/10/2021 15:02	01/10/2021 17:43	Interna-Não programada-Meio ambiente-Vento	220	1	31278	2,68
607 2	10	2021	14879	35	27	CA120899 97	2021102710	1	3	01/10/2021 13:52	02/10/2021 13:39	Interna-Não programada-Meio ambiente-Árvore ou Vegetação	34500	3	28625	71,34
607 2	10	2021	14859	1	356	SN112909 22	2021102715	1	3	01/10/2021 15:03	01/10/2021 20:31	Interna-Não programada-Meio ambiente-Vento	220	6	25907	32,80
607 2	10	2021	14894	3	204	22004256 1	2021102720	1	3	01/10/2021 15:03	02/10/2021 07:42	Interna-Não programada-Meio ambiente-Vento	220	1	18031	16,64
607 2	10	2021	16493	31	3	00030414	2021102734	1	3	01/10/2021 15:01	01/10/2021 22:56	Interna-Não programada-Meio ambiente-Vento	34500	260	16165	2060, 43
607 2	10	2021	16493	1	310	00030414	2021102734	1	3	01/10/2021 15:01	01/10/2021 22:56	Interna-Não programada-Meio ambiente-Vento	34500	1285	16165	1018 3,27
607 2	10	2021	16493	2	572	00030414	2021102734	1	3	01/10/2021 15:01	01/10/2021 22:56	Interna-Não programada-Meio ambiente-Vento	34500	168	16165	1331, 35
607 2	10	2021	16493	31	572	00030414	2021102734	1	3	01/10/2021 15:01	01/10/2021 22:56	Interna-Não programada-Meio ambiente-Vento	34500	4	16165	31,70
607 2	10	2021	16493	1	573	00030414	2021102734	1	3	01/10/2021 15:01	01/10/2021 22:56	Interna-Não programada-Meio ambiente-Vento	34500	629	16165	4984, 65
607 2	10	2021	16493	2	573	00030414	2021102734	1	3	01/10/2021 15:01	01/10/2021 22:56	Interna-Não programada-Meio ambiente-Vento	34500	174	16165	1378, 90
607 2	10	2021	16493	31	3	00030414	2021102734	1	3	01/10/2021 15:01	02/10/2021 00:12	Interna-Não programada-Meio ambiente-Vento	34500	2	16165	18,38
607 2	10	2021	16493	31	3	00030414	2021102734	1	3	01/10/2021 15:01	02/10/2021 01:34	Interna-Não programada-Meio ambiente-Vento	34500	17	16165	179,4 5
607 2	10	2021	16493	31	3	00030414	2021102734	1	3	01/10/2021 15:01	02/10/2021 15:50	Interna-Não programada-Meio ambiente-Vento	34500	18	16165	446,8 0
607 2	10	2021	16493	31	3	00030414	2021102734	1	3	01/10/2021 15:01	02/10/2021 16:32	Interna-Não programada-Meio ambiente-Vento	34500	3	16165	76,56
607 2	10	2021	16493	31	3	00030414	2021102734	1	3	01/10/2021 15:01	03/10/2021 10:55	Interna-Não programada-Meio ambiente-Vento	220	1	16165	43,89
607 2	10	2021	16493	1	310	00030414	2021102734	1	3	01/10/2021 15:03	01/10/2021 22:56	Interna-Não programada-Meio ambiente-Vento	34500	11	16165	86,81
607 2	10	2021	16493	2	572	00030414	2021102734	1	3	01/10/2021 15:03	01/10/2021 22:56	Interna-Não programada-Meio ambiente-Vento	34500	2	16165	15,78
607 2	10	2021	16493	31	572	00030414	2021102734	1	3	01/10/2021 15:03	01/10/2021 22:56	Interna-Não programada-Meio ambiente-Vento	34500	3	16165	23,68

607 2	10	2021	16493	1	573	00030414	2021102734	1	3	01/10/2021 15:03	01/10/2021 22:56	Interna-Não programada-Meio ambiente-Vento	34500	3	16165	23,68
607 2	10	2021	16493	2	573	00030414	2021102734	1	3	01/10/2021 15:03	01/10/2021 22:56	Interna-Não programada-Meio ambiente-Vento	220	1	16165	7,89
607 2	10	2021	16493	31	3	00030414	2021102734	1	3	01/10/2021 15:03	02/10/2021 15:50	Interna-Não programada-Meio ambiente-Vento	220	1	16165	24,79
607 2	10	2021	16493	1	310	00030414	2021102734	1	3	01/10/2021 22:34	01/10/2021 22:56	Interna-Não programada-Meio ambiente-Vento	34500	110	16165	41,16
607 2	10	2021	16493	2	572	00030414	2021102734	1	3	01/10/2021 22:34	01/10/2021 22:56	Interna-Não programada-Meio ambiente-Vento	220	1	16165	0,37
607 2	10	2021	16493	31	3	00030414	2021102734	1	3	02/10/2021 03:04	02/10/2021 03:14	Interna-Não programada-Meio ambiente-Vento	34500	279	16165	47,74
607 2	10	2021	16493	1	310	00030414	2021102734	1	3	02/10/2021 03:04	02/10/2021 03:14	Interna-Não programada-Meio ambiente-Vento	34500	1406	16165	240,58
607 2	10	2021	16493	2	572	00030414	2021102734	1	3	02/10/2021 03:04	02/10/2021 03:14	Interna-Não programada-Meio ambiente-Vento	34500	171	16165	29,26
607 2	10	2021	16493	31	572	00030414	2021102734	1	3	02/10/2021 03:04	02/10/2021 03:14	Interna-Não programada-Meio ambiente-Vento	34500	7	16165	1,20
607 2	10	2021	16493	1	573	00030414	2021102734	1	3	02/10/2021 03:04	02/10/2021 03:14	Interna-Não programada-Meio ambiente-Vento	34500	632	16165	108,14
607 2	10	2021	16493	2	573	00030414	2021102734	1	3	02/10/2021 03:04	02/10/2021 03:14	Interna-Não programada-Meio ambiente-Vento	34500	175	16165	29,94
607 2	10	2021	16493	31	3	00030414	2021102734	1	3	02/10/2021 16:46	02/10/2021 16:51	Interna-Não programada-Meio ambiente-Vento	34500	290	16165	27,47
607 2	10	2021	16493	1	310	00030414	2021102734	1	3	02/10/2021 16:46	02/10/2021 16:51	Interna-Não programada-Meio ambiente-Vento	34500	1245	16165	117,93
607 2	10	2021	16493	2	572	00030414	2021102734	1	3	02/10/2021 16:46	02/10/2021 16:51	Interna-Não programada-Meio ambiente-Vento	34500	170	16165	16,10
607 2	10	2021	16493	31	572	00030414	2021102734	1	3	02/10/2021 16:46	02/10/2021 16:51	Interna-Não programada-Meio ambiente-Vento	34500	7	16165	0,66
607 2	10	2021	16493	1	573	00030414	2021102734	1	3	02/10/2021 16:46	02/10/2021 16:51	Interna-Não programada-Meio ambiente-Vento	34500	685	16165	64,88
607 2	10	2021	16493	2	573	00030414	2021102734	1	3	02/10/2021 16:46	02/10/2021 16:51	Interna-Não programada-Meio ambiente-Vento	34500	173	16165	16,39
607 2	10	2021	16493	31	3	LB133478 17	2021102734	1	3	03/10/2021 11:44	03/10/2021 12:09	Interna-Não programada-Meio ambiente-Vento	220	1	16165	0,41
607 2	10	2021	16487	2	63	10013334 792	2021102735	1	3	01/10/2021 15:05	01/10/2021 18:31	Interna-Não programada-Meio ambiente-Vento	220	1	41335	3,43
607 2	10	2021	14896	2	524	SQ212501 95	2021102739	1	3	01/10/2021 15:06	03/10/2021 14:14	Interna-Não programada-Meio ambiente-Vento	220	1	4292	47,13
607 2	10	2021	14987	2	201	SV113751 86	2021102745	1	3	01/10/2021 15:06	02/10/2021 05:01	Interna-Não programada-Meio ambiente-Vento	220	84	17278	1168,18
607 2	10	2021	14939	1	352	MU21358 947	2021102767	1	3	01/10/2021 15:08	01/10/2021 17:00	Interna-Não programada-Meio ambiente-Vento	220	1	13683	1,86
607 2	10	2021	14877	1	165	FN211477 71	2021102777	1	3	01/10/2021 15:09	01/10/2021 21:42	Interna-Não programada-Meio ambiente-Descarga Atmosférica	220	1	7280	6,54
607 2	10	2021	14894	2	40	CB212365 79	2021102783	1	3	01/10/2021 15:10	01/10/2021 16:37	Interna-Não programada-Meio ambiente-Vento	220	1	18031	1,45
607 2	10	2021	16484	32	570	RV123714 40	2021102789	1	3	01/10/2021 12:34	02/10/2021 11:01	Interna-Não programada-Meio ambiente-Descarga Atmosférica	34500	13	6507	291,82
607 2	10	2021	15733	1	43	10026660 146	2021102796	1	3	01/10/2021 15:11	02/10/2021 10:54	Interna-Não programada-Meio ambiente-Vento	220	1	17318	19,71
607 2	10	2021	14971	4	421	LZ113513 37	2021102813	1	3	01/10/2021 15:13	02/10/2021 00:24	Interna-Não programada-Meio ambiente-Vento	220	18	52255	165,19
607 2	10	2021	14906	3	56	GE120000 05	2021102827	1	3	01/10/2021 14:11	01/10/2021 16:41	Interna-Não programada-Meio ambiente-Vento	13800	568	31119	1413,06
607 2	10	2021	15742	4	99	IT212739 17	2021102830	1	3	01/10/2021 15:14	02/10/2021 14:19	Interna-Não programada-Meio ambiente-Descarga Atmosférica	220	1	23365	23,08

607 2	10	2021	14918	33	123	01230401	2021102842	1	3	01/10/2021 15:12	01/10/2021 15:15	Interna-Não programada-Meio ambiente-Vento	34500	520	33253	34,38
607 2	10	2021	14918	1	262	01230401	2021102842	1	3	01/10/2021 15:12	01/10/2021 15:15	Interna-Não programada-Meio ambiente-Vento	34500	7158	33253	473,2 2
607 2	10	2021	14918	2	262	01230401	2021102842	1	3	01/10/2021 15:12	01/10/2021 15:15	Interna-Não programada-Meio ambiente-Vento	34500	3591	33253	237,4 1
607 2	10	2021	14918	31	262	01230401	2021102842	1	3	01/10/2021 15:12	01/10/2021 15:15	Interna-Não programada-Meio ambiente-Vento	34500	3	33253	0,20
607 2	10	2021	14918	1	472	01230401	2021102842	1	3	01/10/2021 15:12	01/10/2021 15:15	Interna-Não programada-Meio ambiente-Vento	34500	1096	33253	72,46
607 2	10	2021	14918	2	472	01230401	2021102842	1	3	01/10/2021 15:12	01/10/2021 15:15	Interna-Não programada-Meio ambiente-Vento	34500	138	33253	9,12
607 2	10	2021	14918	33	123	PS104292 88	2021102842	1	3	01/10/2021 15:12	01/10/2021 15:31	Interna-Não programada-Meio ambiente-Vento	34500	1321	33253	436,3 0
607 2	10	2021	14918	33	123	PS104292 88	2021102842	1	3	01/10/2021 15:44	01/10/2021 15:54	Interna-Não programada-Meio ambiente-Vento	34500	1134	33253	199,0 8
607 2	10	2021	14918	33	123	PS104292 94	2021102842	1	3	01/10/2021 15:44	01/10/2021 17:15	Interna-Não programada-Meio ambiente-Vento	34500	89	33253	134,9 8
607 2	10	2021	14918	33	123	PS121958 54LD	2021102842	1	3	01/10/2021 15:44	01/10/2021 17:39	Interna-Não programada-Meio ambiente-Vento	34500	98	33253	188,5 4
607 2	10	2021	16481	1	574	ZN122169 00	2021102846	1	3	01/10/2021 15:08	01/10/2021 18:02	Interna-Não programada-Meio ambiente-Vento	13800	4	5686	11,58
607 2	10	2021	14906	3	56	GE103945 86	2021102848	1	3	01/10/2021 13:58	02/10/2021 13:39	Interna-Não programada-Meio ambiente-Vento	13800	139	31119	3291, 71
607 2	10	2021	15742	4	99	IT212739 58	2021102852	1	3	01/10/2021 15:17	02/10/2021 15:34	Interna-Não programada-Meio ambiente-Descarga Atmosférica	220	1	23365	24,28
607 2	10	2021	14863	6	580	AN111077 54	2021102853	1	3	01/10/2021 15:17	02/10/2021 06:42	Interna-Não programada-Meio ambiente-Vento	220	133	91449	2049, 94
607 2	10	2021	14906	3	56	GE213478 25	2021102872	1	3	01/10/2021 15:19	02/10/2021 16:55	Interna-Não programada-Meio ambiente-Descarga Atmosférica	220	1	31119	25,60
607 2	10	2021	15733	32	347	03470634	2021102879	1	3	01/10/2021 15:02	01/10/2021 15:20	Interna-Não programada-Meio ambiente-Vento	138000	213	17318	65,08
607 2	10	2021	15733	33	347	03470634	2021102879	1	3	01/10/2021 15:02	01/10/2021 15:20	Interna-Não programada-Meio ambiente-Vento	138000	337	17318	102,9 7
607 2	10	2021	15733	34	347	03470634	2021102879	1	3	01/10/2021 15:02	01/10/2021 15:20	Interna-Não programada-Meio ambiente-Vento	138000	3	17318	0,92
607 2	10	2021	15734	35	347	03470454	2021102879	1	3	01/10/2021 15:02	01/10/2021 18:17	Interna-Não programada-Meio ambiente-Vento	34500	225	2494	734,8 8
607 2	10	2021	14940	31	109	03470634	2021102879	1	3	01/10/2021 15:02	01/10/2021 18:16	Interna-Não programada-Meio ambiente-Vento	34500	110	95622	355,9 4
607 2	10	2021	15733	2	43	KR110326 98	2021102883	1	3	01/10/2021 15:02	01/10/2021 16:05	Interna-Não programada-Meio ambiente-Vento	138000	142	17318	149,1 4
607 2	10	2021	14939	2	112	MQ12146 959LD	2021102904	1	3	01/10/2021 13:11	01/10/2021 23:52	Interna-Não programada-Meio ambiente-Vento	13800	22	13683	234,9 8
607 2	10	2021	14974	31	166	01660414	2021102922	1	3	01/10/2021 15:06	01/10/2021 19:52	Interna-Não programada-Meio ambiente-Vento	34500	16	2018	76,21
607 2	10	2021	14974	31	166	01660414	2021102922	1	3	01/10/2021 15:06	02/10/2021 13:33	Interna-Não programada-Meio ambiente-Vento	34500	21	2018	471,5 1
607 2	10	2021	14974	31	166	01660414	2021102922	1	3	01/10/2021 15:06	02/10/2021 14:20	Interna-Não programada-Meio ambiente-Vento	34500	3	2018	69,66
607 2	10	2021	14974	31	166	01660414	2021102922	1	3	01/10/2021 15:06	01/10/2021 19:52	Interna-Não programada-Meio ambiente-Vento	34500	2	2018	9,52
607 2	10	2021	14974	31	166	01660414	2021102922	1	3	01/10/2021 15:06	02/10/2021 13:33	Interna-Não programada-Meio ambiente-Vento	34500	2	2018	44,90
607 2	10	2021	14974	31	166	01660414	2021102922	1	3	01/10/2021 20:41	01/10/2021 20:55	Interna-Não programada-Meio ambiente-Vento	34500	17	2018	3,97
607 2	10	2021	14974	31	166	01660414	2021102922	1	3	01/10/2021 23:42	01/10/2021 23:55	Interna-Não programada-Meio ambiente-Vento	34500	17	2018	3,68

607 2	10	2021	14871	6	60	GN11198 163	2021102930	1	3	01/10/2021 15:13	01/10/2021 16:39	Interna-Não programada-Meio ambiente-Vento	220	57	34746	80,88
607 2	10	2021	14863	3	5	AN104104 73	2021102936	1	3	01/10/2021 15:17	01/10/2021 15:28	Interna-Não programada-Meio ambiente-Vento	13800	4551	91449	783,7 8
607 2	10	2021	14863	3	5	AN104104 73	2021102936	1	3	01/10/2021 15:17	01/10/2021 15:29	Interna-Não programada-Meio ambiente-Vento	13800	62	91449	11,83
607 2	10	2021	14863	3	5	AN104104 73	2021102936	1	3	01/10/2021 15:17	01/10/2021 15:30	Interna-Não programada-Meio ambiente-Vento	13800	1197	91449	245,7 2
607 2	10	2021	14863	3	5	AN104104 73	2021102936	1	3	01/10/2021 15:17	01/10/2021 15:34	Interna-Não programada-Meio ambiente-Vento	13800	817	91449	232,3 9
607 2	10	2021	14863	3	5	AN104104 73	2021102936	1	3	01/10/2021 15:17	01/10/2021 15:37	Interna-Não programada-Meio ambiente-Vento	13800	248	91449	80,94
607 2	10	2021	14863	3	5	AN104104 73	2021102936	1	3	01/10/2021 15:17	01/10/2021 15:38	Interna-Não programada-Meio ambiente-Vento	13800	726	91449	245,4 3
607 2	10	2021	14863	3	5	AN104104 73	2021102936	1	3	01/10/2021 15:17	01/10/2021 17:44	Interna-Não programada-Meio ambiente-Vento	13800	184	91449	448,1 9
607 2	10	2021	14863	3	5	AN104104 73	2021102936	1	3	01/10/2021 15:17	01/10/2021 17:48	Interna-Não programada-Meio ambiente-Vento	13800	254	91449	636,6 2
607 2	10	2021	14863	3	5	AN130001 51	2021102936	1	3	01/10/2021 17:55	01/10/2021 18:03	Interna-Não programada-Meio ambiente-Vento	13800	6340	91449	755,5 2
607 2	10	2021	14860	2	168	SN213383 94	2021102950	1	3	01/10/2021 15:26	01/10/2021 22:28	Interna-Não programada-Meio ambiente-Vento	220	5	25917	35,09
607 2	10	2021	14970	4	160	RV213846 61	2021102953	1	3	01/10/2021 15:27	01/10/2021 21:34	Interna-Não programada-Meio ambiente-Descarga Atmosférica	220	1	36118	6,12
607 2	10	2021	14860	2	168	SN111687 10	2021102964	1	3	01/10/2021 15:06	01/10/2021 17:11	Interna-Não programada-Meio ambiente-Descarga Atmosférica	220	121	25917	250,9 1
607 2	10	2021	14870	5	60	10017192 801	2021102971	1	3	01/10/2021 15:29	01/10/2021 21:14	Interna-Não programada-Meio ambiente-Vento	220	1	38398	5,75
607 2	10	2021	14977	1	539	PV110992 39	2021102972	1	3	01/10/2021 12:55	01/10/2021 17:46	Interna-Não programada-Meio ambiente-Árvore ou Vegetação	220	69	6251	333,8 5
607 2	10	2021	15747	1	148	PR120000 71	2021102977	1	3	01/10/2021 15:29	01/10/2021 17:16	Interna-Não programada-Meio ambiente-Vento	13800	23	14576	40,81
607 2	10	2021	14976	1	569	SU121841 23RE	2021102983	1	3	01/10/2021 15:29	01/10/2021 21:54	Interna-Não programada-Meio ambiente-Descarga Atmosférica	13800	22	3259	140,8 6
607 2	10	2021	14939	1	112	MQ12150 566	2021102987	1	3	01/10/2021 13:57	01/10/2021 17:39	Interna-Não programada-Meio ambiente-Árvore ou Vegetação	13800	12	13683	44,40
607 2	10	2021	14964	1	156	80057743	2021102991	1	3	01/10/2021 15:30	02/10/2021 00:30	Interna-Não programada-Meio ambiente-Vento	220	1	27081	8,99
607 2	10	2021	14863	2	5	AN104104 46	2021102999	1	3	01/10/2021 15:17	01/10/2021 15:25	Interna-Não programada-Meio ambiente-Vento	13800	2735	91449	347,9 5
607 2	10	2021	15749	35	173	SG210674 27	2021103000	1	3	01/10/2021 15:31	01/10/2021 17:19	Interna-Não programada-Meio ambiente-Descarga Atmosférica	220	1	14603	1,79
607 2	10	2021	14934	32	480	SX123610 89	2021103001	1	3	01/10/2021 14:02	03/10/2021 16:27	Interna-Não programada-Meio ambiente-Vento	34500	5	7069	252,0 7
607 2	10	2021	16494	31	583	BF212319 54	2021103017	1	3	01/10/2021 15:33	01/10/2021 15:48	Interna-Não programada-Meio ambiente-Vento	220	1	17220	0,23
607 2	10	2021	14970	31	160	RV104270 79	2021103024	1	3	01/10/2021 15:17	01/10/2021 15:20	Interna-Não programada-Meio ambiente-Vento	34500	18	36118	0,92
607 2	10	2021	14970	31	160	RV133058 63	2021103024	1	3	01/10/2021 15:17	03/10/2021 09:31	Interna-Não programada-Meio ambiente-Vento	34500	9	36118	380,0 9
607 2	10	2021	14862	1	2	AN213393 63	2021103029	1	3	01/10/2021 15:34	02/10/2021 20:11	Interna-Não programada-Meio ambiente-Vento	220	1	23704	28,60
607 2	10	2021	14958	2	146	PJ120726 00	2021103036	1	3	01/10/2021 15:36	01/10/2021 17:47	Interna-Não programada-Meio ambiente-Vento	13800	5	11518	10,91
607 2	10	2021	14951	1	137	PB110896 44	2021103040	1	3	01/10/2021 15:36	02/10/2021 13:17	Interna-Não programada-Meio ambiente-Vento	220	73	15005	1581, 91
607 2	10	2021	14939	2	112	MQ12291 274	2021103053	1	3	01/10/2021 15:39	02/10/2021 14:34	Interna-Não programada-Meio ambiente-Vento	13800	4	13683	91,66

607 2	10	2021	16492	3	3	20218977	2021103057	1	3	01/10/2021 15:40	02/10/2021 12:08	Interna-Não programada-Meio ambiente-Vento	220	1	4617	20,47
607 2	10	2021	14968	1	232	18900164 50	2021103069	1	3	01/10/2021 15:12	01/10/2021 18:27	Interna-Não programada-Meio ambiente-Árvore ou Vegetação	220	1	10279	3,25
607 2	10	2021	14883	3	32	CN122633 69	2021103078	1	3	01/10/2021 15:41	01/10/2021 17:58	Interna-Não programada-Meio ambiente-Descarga Atmosférica	13800	22	19497	49,90
607 2	10	2021	14862	2	2	AN122624 91	2021103080	1	3	01/10/2021 15:37	02/10/2021 09:42	Interna-Não programada-Meio ambiente-Descarga Atmosférica	13800	43	23704	777,3 7
607 2	10	2021	15733	32	347	KR213664 47	2021103081	1	3	01/10/2021 15:42	03/10/2021 07:44	Interna-Não programada-Meio ambiente-Vento	220	1	17318	40,03
607 2	10	2021	14869	1	494	AK212505 86	2021103097	1	3	01/10/2021 15:43	01/10/2021 21:27	Interna-Não programada-Meio ambiente-Descarga Atmosférica	220	1	4619	5,73
607 2	10	2021	15732	1	303	BO104008 01	2021103107	1	3	01/10/2021 15:41	02/10/2021 02:30	Interna-Não programada-Meio ambiente-Vento	13800	21	15382	227,0 9
607 2	10	2021	15732	1	303	BO184369 18TS	2021103107	1	3	01/10/2021 15:41	02/10/2021 08:20	Interna-Não programada-Meio ambiente-Vento	13800	60	15382	998,9 8
607 2	10	2021	15734	1	186	LZ213136 96	2021103118	1	3	01/10/2021 15:02	02/10/2021 13:19	Interna-Não programada-Meio ambiente-Vento	34500	2	2494	44,60
607 2	10	2021	14987	2	236	VN110488 44	2021103124	1	3	01/10/2021 15:28	01/10/2021 22:57	Interna-Não programada-Meio ambiente-Vento	220	131	17278	978,1 7
607 2	10	2021	15745	6	103	JT114001 56	2021103125	1	3	01/10/2021 15:20	01/10/2021 18:58	Interna-Não programada-Meio ambiente-Vento	220	25	20387	90,60
607 2	10	2021	14955	2	384	IT110000 61	2021103141	1	3	01/10/2021 14:44	01/10/2021 17:50	Interna-Não programada-Meio ambiente-Vento	220	132	5645	407,5 9
607 2	10	2021	14920	2	364	CK120153 82	2021103145	1	3	01/10/2021 15:46	01/10/2021 17:54	Interna-Não programada-Meio ambiente-Vento	13800	22	14420	46,60
607 2	10	2021	16492	3	3	00030234	2021103156	1	3	01/10/2021 15:36	01/10/2021 15:44	Interna-Não programada-Meio ambiente-Vento	13800	91	4617	10,89
607 2	10	2021	14861	2	345	BG122832 21	2021103169	1	3	01/10/2021 15:48	03/10/2021 00:30	Interna-Não programada-Meio ambiente-Vento	13800	4	4949	130,7 6
607 2	10	2021	14922	2	83	IP211523 51	2021103185	1	3	01/10/2021 15:49	01/10/2021 19:21	Interna-Não programada-Meio ambiente-Descarga Atmosférica	220	1	10551	3,52
607 2	10	2021	15734	1	186	KR184207 74TS	2021103186	1	3	01/10/2021 15:02	01/10/2021 20:44	Interna-Não programada-Meio ambiente-Vento	34500	107	2494	609,9 0
607 2	10	2021	16493	1	107	LB122679 53	2021103189	1	3	01/10/2021 15:30	02/10/2021 04:10	Interna-Não programada-Meio ambiente-Vento	13800	10	16165	126,7 2
607 2	10	2021	16493	1	107	LB122679 53	2021103189	1	3	01/10/2021 15:30	02/10/2021 20:17	Interna-Não programada-Meio ambiente-Vento	13800	10	16165	287,8 8
607 2	10	2021	16493	1	107	LB122679 53	2021103189	1	3	01/10/2021 15:30	03/10/2021 12:27	Interna-Não programada-Meio ambiente-Vento	13800	8	16165	359,6 5
607 2	10	2021	16493	1	107	LB122679 53	2021103189	1	3	01/10/2021 15:30	03/10/2021 14:49	Interna-Não programada-Meio ambiente-Vento	13800	10	16165	473,2 9
607 2	10	2021	14961	32	325	PI122047 93	2021103205	1	3	01/10/2021 15:07	01/10/2021 19:03	Interna-Não programada-Meio ambiente-Vento	34500	128	40300	503,0 4
607 2	10	2021	14971	9	421	LZ111838 49	2021103207	1	3	01/10/2021 12:43	01/10/2021 19:51	Interna-Não programada-Meio ambiente-Vento	220	140	52255	996,7 6
607 2	10	2021	15744	3	103	JT211501 53	2021103210	1	3	01/10/2021 15:51	02/10/2021 07:38	Interna-Não programada-Meio ambiente-Vento	220	2	23926	31,55
607 2	10	2021	16494	3	129	NQ21095 777	2021103212	1	3	01/10/2021 15:51	02/10/2021 00:44	Interna-Não programada-Meio ambiente-Descarga Atmosférica	220	2	17220	17,75
607 2	10	2021	14906	3	56	GE112151 33	2021103213	1	3	01/10/2021 15:51	01/10/2021 18:50	Interna-Não programada-Meio ambiente-Vento	220	90	31119	267,5 8
607 2	10	2021	14879	2	27	10900180 01	2021103217	1	3	01/10/2021 15:51	02/10/2021 13:54	Interna-Não programada-Meio ambiente-Vento	220	1	28625	22,04
607 2	10	2021	14937	7	237	AN164139 27	2021103232	1	3	01/10/2021 15:38	01/10/2021 15:45	Interna-Não programada-Meio ambiente-Vento	13800	2291	27656	257,1 0
607 2	10	2021	14937	7	237	AN103843 53	2021103232	1	3	01/10/2021 15:38	01/10/2021 15:50	Interna-Não programada-Meio ambiente-Vento	13800	1857	27656	361,0 8

607 2	10	2021	14937	7	237	AN164165 99	2021103232	1	3	01/10/2021 15:38	01/10/2021 15:52	Interna-Não programada-Meio ambiente-Vento	13800	658	27656	149,5 1
607 2	10	2021	14863	12	5	AN164070 80	2021103232	1	3	01/10/2021 15:38	01/10/2021 15:53	Interna-Não programada-Meio ambiente-Vento	13800	4229	91449	1088, 97
607 2	10	2021	14936	2	237	AN164070 80	2021103232	1	3	01/10/2021 15:38	01/10/2021 15:53	Interna-Não programada-Meio ambiente-Vento	13800	72	39286	18,54
607 2	10	2021	14937	7	237	AN164070 80	2021103232	1	3	01/10/2021 15:38	01/10/2021 15:53	Interna-Não programada-Meio ambiente-Vento	13800	3822	27656	984,1 7
607 2	10	2021	14937	7	237	AN164057 41	2021103232	1	3	01/10/2021 15:38	01/10/2021 15:56	Interna-Não programada-Meio ambiente-Vento	13800	196	27656	58,15
607 2	10	2021	14937	7	237	AN164070 69	2021103232	1	3	01/10/2021 15:38	01/10/2021 15:56	Interna-Não programada-Meio ambiente-Vento	13800	588	27656	181,1 4
607 2	10	2021	14937	7	237	AN164038 64	2021103232	1	3	01/10/2021 15:38	01/10/2021 16:18	Interna-Não programada-Meio ambiente-Vento	13800	1678	27656	1108, 88
607 2	10	2021	14978	31	216	TL211520 02	2021103236	1	3	01/10/2021 15:49	03/10/2021 10:10	Interna-Não programada-Meio ambiente-Vento	220	1	8616	42,34
607 2	10	2021	15730	31	245	RV122372 06	2021103241	1	3	01/10/2021 15:39	02/10/2021 08:12	Interna-Não programada-Meio ambiente-Descarga Atmosférica	34500	5	1271	82,73
607 2	10	2021	14923	1	383	ME21349 714	2021103247	1	3	01/10/2021 15:54	01/10/2021 18:00	Interna-Não programada-Meio ambiente-Vento	220	1	32349	2,10
607 2	10	2021	14944	31	124	MR21056 692	2021103253	1	3	01/10/2021 15:54	01/10/2021 18:15	Interna-Não programada-Meio ambiente-Descarga Atmosférica	220	1	23787	2,34
607 2	10	2021	14862	1	20	AA123356 10	2021103261	1	3	01/10/2021 15:33	01/10/2021 19:17	Interna-Não programada-Meio ambiente-Descarga Atmosférica	13800	15	23704	55,88
607 2	10	2021	14940	1	6	L2113485 52	2021103272	1	3	01/10/2021 14:11	01/10/2021 19:03	Interna-Não programada-Meio ambiente-Árvore ou Vegetação	220	42	95622	203,7 7
607 2	10	2021	16493	1	310	GL123195 31	2021103301	1	3	01/10/2021 15:01	02/10/2021 09:20	Interna-Não programada-Meio ambiente-Descarga Atmosférica	34500	6	16165	109,8 5
607 2	10	2021	16481	1	574	ZN122730 61	2021103302	1	3	01/10/2021 15:50	01/10/2021 16:12	Interna-Não programada-Meio ambiente-Vento	13800	32	5686	11,25
607 2	10	2021	16487	2	63	GN11111 862	2021103306	1	3	01/10/2021 16:27	01/10/2021 17:44	Interna-Não programada-Meio ambiente-Vento	220	98	41335	125,7 7
607 2	10	2021	14943	1	197	40200971 74	2021103310	1	3	01/10/2021 15:59	02/10/2021 03:28	Interna-Não programada-Meio ambiente-Vento	220	1	14207	11,47
607 2	10	2021	14863	9	5	AN120779 44	2021103313	1	3	01/10/2021 15:31	01/10/2021 21:42	Interna-Não programada-Meio ambiente-Vento	13800	272	91449	1679, 75
607 2	10	2021	14863	4	5	AN211403 99	2021103322	1	3	01/10/2021 16:00	01/10/2021 21:39	Interna-Não programada-Meio ambiente-Vento	220	3	91449	16,91
607 2	10	2021	16492	3	3	AN211553 03	2021103323	1	3	01/10/2021 16:00	02/10/2021 17:14	Interna-Não programada-Meio ambiente-Vento	220	1	4617	25,23
607 2	10	2021	14870	1	60	GN21066 331	2021103340	1	3	01/10/2021 16:02	01/10/2021 17:22	Interna-Não programada-Meio ambiente-Vento	220	2	38398	2,65
607 2	10	2021	15732	2	418	23400004 95	2021103346	1	3	01/10/2021 16:03	02/10/2021 11:47	Interna-Não programada-Meio ambiente-Vento	220	1	15382	19,73
607 2	10	2021	14981	5	498	SW11092 634	2021103352	1	3	01/10/2021 18:14	02/10/2021 23:22	Interna-Não programada-Meio ambiente-Vento	220	201	44862	5854, 96
607 2	10	2021	14986	1	379	UT120807 24RE	2021103359	1	3	01/10/2021 16:04	01/10/2021 18:24	Interna-Não programada-Meio ambiente-Descarga Atmosférica	13800	70	2060	162,5 4
607 2	10	2021	14956	1	242	MY21209 654	2021103361	1	3	01/10/2021 16:04	02/10/2021 10:58	Interna-Não programada-Meio ambiente-Vento	220	1	32092	18,89
607 2	10	2021	15742	4	99	IT123862 02	2021103378	1	3	01/10/2021 16:06	02/10/2021 12:20	Interna-Não programada-Meio ambiente-Descarga Atmosférica	13800	9	23365	182,0 7
607 2	10	2021	14871	10	60	GN11131 467	2021103385	1	3	01/10/2021 15:59	01/10/2021 17:24	Interna-Não programada-Meio ambiente-Vento	220	157	34746	221,6 8
607 2	10	2021	14951	2	137	PB123767 84	2021103389	1	3	01/10/2021 14:11	01/10/2021 19:20	Interna-Não programada-Meio ambiente-Vento	13800	155	15005	796,7 0
607 2	10	2021	14859	1	419	ZN120966 49	2021103392	1	3	01/10/2021 15:20	01/10/2021 23:59	Interna-Não programada-Meio ambiente-Vento	13800	5	25907	43,29

607 2	10	2021	14859	1	419	ZN120966 49	2021103392	1	3	01/10/2021 15:20	02/10/2021 19:18	Interna-Não programada-Meio ambiente-Vento	13800	11	25907	307,6 2
607 2	10	2021	14929	2	93	GK212994 23	2021103397	1	3	01/10/2021 16:08	01/10/2021 16:54	Interna-Não programada-Meio ambiente-Vento	220	2	18778	1,51
607 2	10	2021	14863	4	5	AN120261 64	2021103400	1	3	01/10/2021 16:09	01/10/2021 23:15	Interna-Não programada-Meio ambiente-Vento	220	1	91449	7,09
607 2	10	2021	14863	6	580	AN112729 83	2021103404	1	3	01/10/2021 15:15	02/10/2021 10:22	Interna-Não programada-Meio ambiente-Vento	220	129	91449	2466, 01
607 2	10	2021	15750	1	45	CX213422 77	2021103406	1	3	01/10/2021 16:10	02/10/2021 11:55	Interna-Não programada-Meio ambiente-Vento	220	1	6310	19,75
607 2	10	2021	15748	1	470	OZ124025 62RE	2021103419	1	3	01/10/2021 16:11	01/10/2021 19:19	Interna-Não programada-Meio ambiente-Descarga Atmosférica	13800	26	11644	81,34
607 2	10	2021	15748	1	470	OZ124025 62RE	2021103419	1	3	01/10/2021 16:11	02/10/2021 04:37	Interna-Não programada-Meio ambiente-Descarga Atmosférica	13800	32	11644	397,8 3
607 2	10	2021	15748	1	470	OZ124025 62RE	2021103419	1	3	01/10/2021 16:11	03/10/2021 03:16	Interna-Não programada-Meio ambiente-Descarga Atmosférica	13800	31	11644	1087, 55
607 2	10	2021	15748	1	470	OZ124025 62RE	2021103419	1	3	01/10/2021 16:11	03/10/2021 15:07	Interna-Não programada-Meio ambiente-Descarga Atmosférica	13800	31	11644	1454, 98
607 2	10	2021	15748	1	470	OZ124025 62RE	2021103419	1	3	01/10/2021 16:11	03/10/2021 18:03	Interna-Não programada-Meio ambiente-Descarga Atmosférica	13800	4	11644	199,5 0
607 2	10	2021	15748	1	470	OZ124025 62RE	2021103419	1	3	01/10/2021 16:11	03/10/2021 19:03	Interna-Não programada-Meio ambiente-Descarga Atmosférica	13800	29	11644	1475, 46
607 2	10	2021	15748	1	470	OZ124025 62RE	2021103419	1	3	01/10/2021 19:19	02/10/2021 04:37	Interna-Não programada-Meio ambiente-Descarga Atmosférica	13800	3	11644	27,91
607 2	10	2021	15748	1	470	LZ133940 18	2021103419	1	3	01/10/2021 19:19	03/10/2021 03:16	Interna-Não programada-Meio ambiente-Descarga Atmosférica	13800	6	11644	191,7 2
607 2	10	2021	15748	1	470	OZ124025 62RE	2021103419	1	3	01/10/2021 19:19	03/10/2021 15:07	Interna-Não programada-Meio ambiente-Descarga Atmosférica	13800	4	11644	175,2 2
607 2	10	2021	15748	1	470	OZ124025 62RE	2021103419	1	3	01/10/2021 19:19	03/10/2021 19:03	Interna-Não programada-Meio ambiente-Descarga Atmosférica	13800	10	11644	477,4 9
607 2	10	2021	15748	1	470	OZ121951 12	2021103419	1	3	01/10/2021 23:58	03/10/2021 15:07	Interna-Não programada-Meio ambiente-Descarga Atmosférica	220	1	11644	39,14
607 2	10	2021	15748	1	470	OZ124025 62RE	2021103419	1	3	02/10/2021 04:49	02/10/2021 13:32	Interna-Não programada-Meio ambiente-Descarga Atmosférica	13800	23	11644	200,6 4
607 2	10	2021	15748	1	470	OZ124025 62RE	2021103419	1	3	02/10/2021 04:49	02/10/2021 22:46	Interna-Não programada-Meio ambiente-Descarga Atmosférica	13800	7	11644	125,6 0
607 2	10	2021	15748	1	470	OZ124025 62RE	2021103419	1	3	02/10/2021 04:49	03/10/2021 13:26	Interna-Não programada-Meio ambiente-Descarga Atmosférica	13800	5	11644	163,0 4
607 2	10	2021	15748	1	470	OZ124025 62RE	2021103419	1	3	02/10/2021 13:39	02/10/2021 17:43	Interna-Não programada-Meio ambiente-Descarga Atmosférica	13800	6	11644	24,33
607 2	10	2021	15748	1	470	OZ124025 62RE	2021103419	1	3	02/10/2021 13:39	02/10/2021 22:46	Interna-Não programada-Meio ambiente-Descarga Atmosférica	13800	16	11644	145,6 6
607 2	10	2021	15748	1	470	LZ123591 04	2021103419	1	3	02/10/2021 13:39	03/10/2021 14:13	Interna-Não programada-Meio ambiente-Descarga Atmosférica	220	1	11644	24,57
607 2	10	2021	15748	1	470	OZ124025 62RE	2021103419	1	3	02/10/2021 19:18	02/10/2021 22:46	Interna-Não programada-Meio ambiente-Descarga Atmosférica	13800	6	11644	20,75
607 2	10	2021	15748	1	470	OZ124025 62RE	2021103419	1	3	02/10/2021 22:54	03/10/2021 01:49	Interna-Não programada-Meio ambiente-Descarga Atmosférica	13800	17	11644	49,69
607 2	10	2021	15748	1	470	OZ124025 62RE	2021103419	1	3	02/10/2021 22:54	03/10/2021 13:26	Interna-Não programada-Meio ambiente-Descarga Atmosférica	13800	12	11644	174,2 8
607 2	10	2021	15748	1	470	OZ124025 62RE	2021103419	1	3	03/10/2021 08:30	03/10/2021 13:26	Interna-Não programada-Meio ambiente-Descarga Atmosférica	13800	54	11644	265,6 5
607 2	10	2021	15727	1	322	BV214116 81	2021103421	1	3	01/10/2021 16:11	02/10/2021 12:06	Interna-Não programada-Meio ambiente-Descarga Atmosférica	220	1	12761	19,91
607 2	10	2021	14938	33	105	JR211205 75	2021103423	1	3	01/10/2021 16:11	01/10/2021 20:28	Interna-Não programada-Meio ambiente-Vento	220	1	13572	4,27
607 2	10	2021	14904	34	283	AQ21312 812	2021103424	1	3	01/10/2021 16:11	04/10/2021 16:33	Interna-Não programada-Meio ambiente-Vento	220	1	11431	72,36

607 2	10	2021	16493	2	107	LB123195 34	2021103433	1	3	01/10/2021 15:29	01/10/2021 21:21	Interna-Não programada-Meio ambiente-Vento	13800	75	16165	439,5 6
607 2	10	2021	14943	31	197	CI213192 83	2021103444	1	3	01/10/2021 16:13	02/10/2021 15:54	Interna-Não programada-Meio ambiente-Vento	220	1	14207	23,68
607 2	10	2021	14936	1	237	AN112058 36	2021103457	1	3	01/10/2021 15:51	02/10/2021 09:53	Interna-Não programada-Meio ambiente-Árvore ou Vegetação	220	43	39286	774,9 4
607 2	10	2021	14928	1	91	10002337 0	2021103460	1	3	01/10/2021 16:14	01/10/2021 22:03	Interna-Não programada-Meio ambiente-Vento	220	1	11818	5,81
607 2	10	2021	14980	32	171	TA122936 22	2021103468	1	3	01/10/2021 14:55	01/10/2021 20:34	Interna-Não programada-Meio ambiente-Descarga Atmosférica	34500	2	13656	11,29
607 2	10	2021	14894	1	324	CB122976 94	2021103482	1	3	01/10/2021 15:24	01/10/2021 17:26	Interna-Não programada-Meio ambiente-Descarga Atmosférica	13800	37	18031	74,84
607 2	10	2021	14876	31	23	CD120973 45RE	2021103504	1	3	01/10/2021 16:17	01/10/2021 22:58	Interna-Não programada-Meio ambiente-Árvore ou Vegetação	34500	5	10240	33,43
607 2	10	2021	14876	31	23	CD120973 45RE	2021103504	1	3	01/10/2021 16:17	02/10/2021 01:25	Interna-Não programada-Meio ambiente-Árvore ou Vegetação	34500	4	10240	36,56
607 2	10	2021	14876	31	23	CD120973 45RE	2021103504	1	3	01/10/2021 16:17	02/10/2021 10:42	Interna-Não programada-Meio ambiente-Árvore ou Vegetação	220	1	10240	18,42
607 2	10	2021	14876	31	23	CD120973 45RE	2021103504	1	3	02/10/2021 01:37	02/10/2021 10:42	Interna-Não programada-Meio ambiente-Árvore ou Vegetação	34500	9	10240	81,67
607 2	10	2021	14946	2	392	39001405 9	2021103518	1	3	01/10/2021 16:18	02/10/2021 11:37	Interna-Não programada-Meio ambiente-Descarga Atmosférica	220	1	10639	19,32
607 2	10	2021	14989	2	80	IN210000 64	2021103531	1	3	01/10/2021 16:19	03/10/2021 11:57	Interna-Não programada-Meio ambiente-Descarga Atmosférica	220	1	23781	43,63
607 2	10	2021	14953	2	19	JD110000 36	2021103539	1	3	01/10/2021 16:19	01/10/2021 17:43	Interna-Não programada-Meio ambiente-Vento	220	133	20177	185,0 5
607 2	10	2021	14879	1	27	CAA213 71241	2021103544	1	3	01/10/2021 16:19	02/10/2021 16:35	Interna-Não programada-Meio ambiente-Vento	220	2	28625	48,50
607 2	10	2021	14894	33	40	CB122118 38	2021103545	1	3	01/10/2021 15:34	01/10/2021 18:30	Interna-Não programada-Meio ambiente-Descarga Atmosférica	34500	8	18031	23,39
607 2	10	2021	14898	1	50	EA120000 50	2021103551	1	3	01/10/2021 12:38	02/10/2021 12:40	Interna-Não programada-Meio ambiente-Descarga Atmosférica	13800	4	12434	96,07
607 2	10	2021	14894	2	204	PV123160 20	2021103552	1	3	01/10/2021 15:19	01/10/2021 19:14	Interna-Não programada-Meio ambiente-Vento	13800	9	18031	35,12
607 2	10	2021	14943	3	197	IH122083 44	2021103559	1	3	01/10/2021 16:20	01/10/2021 20:39	Interna-Não programada-Meio ambiente-Vento	13800	29	14207	124,9 3
607 2	10	2021	14880	2	28	CD110885 12	2021103561	1	3	01/10/2021 15:53	01/10/2021 17:53	Interna-Não programada-Meio ambiente-Descarga Atmosférica	220	128	4981	255,8 6
607 2	10	2021	14939	1	112	22600033 76	2021103568	1	3	01/10/2021 16:21	02/10/2021 20:16	Interna-Não programada-Meio ambiente-Vento	220	1	13683	27,91
607 2	10	2021	15745	7	103	JT103947 11	2021103573	1	3	01/10/2021 16:15	01/10/2021 19:25	Interna-Não programada-Meio ambiente-Vento	13800	179	20387	567,2 8
607 2	10	2021	15732	1	418	DE164151 94	2021103578	1	3	01/10/2021 16:12	01/10/2021 21:26	Interna-Não programada-Meio ambiente-Vento	34500	394	15382	2063, 25
607 2	10	2021	15732	1	418	DE164241 82	2021103578	1	3	01/10/2021 16:12	02/10/2021 01:12	Interna-Não programada-Meio ambiente-Vento	34500	73	15382	657,1 8
607 2	10	2021	15732	2	418	BV164609 28	2021103578	1	3	01/10/2021 16:12	02/10/2021 01:13	Interna-Não programada-Meio ambiente-Vento	34500	1218	15382	1097 7,23
607 2	10	2021	15732	32	36	00360424	2021103578	1	3	01/10/2021 16:12	02/10/2021 02:08	Interna-Não programada-Meio ambiente-Vento	34500	41	15382	407,3 6
607 2	10	2021	15732	32	36	LB130863 34	2021103578	1	3	01/10/2021 16:12	02/10/2021 02:38	Interna-Não programada-Meio ambiente-Vento	34500	247	15382	2575, 32
607 2	10	2021	15732	1	303	00360424	2021103578	1	3	01/10/2021 16:12	02/10/2021 02:38	Interna-Não programada-Meio ambiente-Vento	34500	4152	15382	4329 0,37
607 2	10	2021	15732	2	303	00360424	2021103578	1	3	01/10/2021 16:12	02/10/2021 02:38	Interna-Não programada-Meio ambiente-Vento	34500	96	15382	1000, 93
607 2	10	2021	15732	1	589	00360424	2021103578	1	3	01/10/2021 16:12	02/10/2021 02:38	Interna-Não programada-Meio ambiente-Vento	34500	95	15382	990,5 1

607 2	10	2021	15732	32	36	SW13054 910	2021103578	1	3	01/10/2021 16:12	02/10/2021 03:57	Interna-Não programada-Meio ambiente-Vento	34500	45	15382	528,2 1
607 2	10	2021	15732	32	36	B0132173 98	2021103578	1	3	01/10/2021 16:12	02/10/2021 17:10	Interna-Não programada-Meio ambiente-Vento	34500	3	15382	74,88
607 2	10	2021	15732	32	36	00360424	2021103578	1	3	02/10/2021 03:58	02/10/2021 04:02	Interna-Não programada-Meio ambiente-Vento	34500	41	15382	2,60
607 2	10	2021	15732	32	36	SW13054 910	2021103578	1	3	02/10/2021 03:58	02/10/2021 10:00	Interna-Não programada-Meio ambiente-Vento	34500	38	15382	229,6 0
607 2	10	2021	15732	32	36	00360424	2021103578	1	3	02/10/2021 03:58	02/10/2021 14:01	Interna-Não programada-Meio ambiente-Vento	34500	8	15382	80,40
607 2	10	2021	15732	32	36	DE103837 64	2021103578	1	3	02/10/2021 20:53	02/10/2021 21:22	Interna-Não programada-Meio ambiente-Vento	34500	250	15382	121,6 7
607 2	10	2021	15732	1	303	DE103837 64	2021103578	1	3	02/10/2021 20:53	02/10/2021 21:22	Interna-Não programada-Meio ambiente-Vento	34500	4201	15382	2044, 49
607 2	10	2021	15732	2	303	DE103837 64	2021103578	1	3	02/10/2021 20:53	02/10/2021 21:22	Interna-Não programada-Meio ambiente-Vento	34500	96	15382	46,72
607 2	10	2021	15732	1	589	DE103837 64	2021103578	1	3	02/10/2021 20:53	02/10/2021 21:22	Interna-Não programada-Meio ambiente-Vento	34500	95	15382	46,23
607 2	10	2021	14863	6	580	AN110894 16	2021103599	1	3	01/10/2021 16:11	02/10/2021 04:29	Interna-Não programada-Meio ambiente-Vento	220	223	91449	2742, 78
607 2	10	2021	14955	2	384	IT122225 67	2021103610	1	3	01/10/2021 14:40	02/10/2021 00:00	Interna-Não programada-Meio ambiente-Descarga Atmosférica	13800	459	5645	4278, 14
607 2	10	2021	15743	31	99	IT210972 80	2021103621	1	3	01/10/2021 16:23	02/10/2021 17:26	Interna-Não programada-Meio ambiente-Vento	220	19	1525	475,7 8
607 2	10	2021	14862	1	20	AA110000 08	2021103624	1	3	01/10/2021 16:23	01/10/2021 18:19	Interna-Não programada-Meio ambiente-Descarga Atmosférica	220	118	23704	226,8 2
607 2	10	2021	14879	1	95	CC121359 83	2021103642	1	3	01/10/2021 17:09	03/10/2021 13:29	Interna-Não programada-Meio ambiente-Vento	13800	8	28625	354,6 4
607 2	10	2021	14940	1	389	LZ213433 32	2021103648	1	3	01/10/2021 13:01	03/10/2021 07:47	Interna-Não programada-Meio ambiente-Vento	220	1	95622	42,76
607 2	10	2021	14939	1	112	22600004 17	2021103690	1	3	01/10/2021 16:26	02/10/2021 20:24	Interna-Não programada-Meio ambiente-Vento	220	1	13683	27,96
607 2	10	2021	14968	1	368	BJ131632 64	2021103714	1	3	01/10/2021 15:41	03/10/2021 09:45	Interna-Não programada-Meio ambiente-Vento	13800	353	10279	1484 8,36
607 2	10	2021	16479	5	386	VA113974 44	2021103717	1	3	01/10/2021 14:52	01/10/2021 17:31	Interna-Não programada-Meio ambiente-Vento	220	361	50558	955,2 5
607 2	10	2021	14906	3	56	GE210000 63	2021103735	1	3	01/10/2021 16:27	01/10/2021 18:26	Interna-Não programada-Meio ambiente-Descarga Atmosférica	220	1	31119	1,97
607 2	10	2021	14860	2	168	SN120879 45	2021103746	1	3	01/10/2021 14:18	01/10/2021 18:24	Interna-Não programada-Meio ambiente-Vento	13800	5	25917	20,48
607 2	10	2021	16487	4	63	GN11180 081	2021103749	1	3	01/10/2021 16:21	02/10/2021 19:20	Interna-Não programada-Meio ambiente-Vento	220	132	41335	3561, 32
607 2	10	2021	15739	7	62	15888435	2021103832	1	3	01/10/2021 16:30	04/10/2021 14:29	Interna-Não programada-Meio ambiente-Vento	220	1	47056	69,99
607 2	10	2021	14863	5	580	AN111308 98	2021103847	1	3	01/10/2021 15:27	02/10/2021 07:33	Interna-Não programada-Meio ambiente-Descarga Atmosférica	220	139	91449	2236, 90
607 2	10	2021	14954	32	346	LZ212908 21	2021103872	1	3	01/10/2021 16:31	02/10/2021 18:01	Interna-Não programada-Meio ambiente-Vento	220	1	3392	25,49
607 2	10	2021	14940	1	135	NJ122499 50	2021103898	1	3	01/10/2021 14:38	02/10/2021 04:27	Interna-Não programada-Meio ambiente-Vento	13800	2	95622	27,61
607 2	10	2021	14876	1	23	BJ213054 28	2021103904	1	3	01/10/2021 16:32	02/10/2021 17:17	Interna-Não programada-Meio ambiente-Descarga Atmosférica	220	1	10240	24,75
607 2	10	2021	14989	1	80	IN112090 76	2021103915	1	3	01/10/2021 16:32	01/10/2021 21:25	Interna-Não programada-Meio ambiente-Árvore ou Vegetação	13800	35	23781	171,0 0
607 2	10	2021	14989	1	80	IN164342 98	2021103915	1	3	01/10/2021 18:10	01/10/2021 19:32	Interna-Não programada-Meio ambiente-Árvore ou Vegetação	13800	3982	23781	5390, 08
607 2	10	2021	14989	1	80	IN164096 35	2021103915	1	3	01/10/2021 18:10	01/10/2021 19:40	Interna-Não programada-Meio ambiente-Árvore ou Vegetação	13800	3204	23781	4767, 73

607 2	10	2021	14989	1	80	IN164096 35	2021103915	1	3	01/10/2021 18:10	01/10/2021 19:49	Interna-Não programada-Meio ambiente-Árvore ou Vegetação	13800	463	23781	762,4 1
607 2	10	2021	14989	1	80	IN131171 39	2021103915	1	3	01/10/2021 18:10	01/10/2021 20:17	Interna-Não programada-Meio ambiente-Árvore ou Vegetação	13800	3344	23781	7058, 63
607 2	10	2021	14989	1	80	00800214	2021103915	1	3	01/10/2021 18:10	01/10/2021 21:04	Interna-Não programada-Meio ambiente-Árvore ou Vegetação	13800	6	23781	17,40
607 2	10	2021	14989	1	80	IN130000 02	2021103915	1	3	01/10/2021 18:10	01/10/2021 21:09	Interna-Não programada-Meio ambiente-Árvore ou Vegetação	13800	253	23781	755,4 9
607 2	10	2021	14989	1	80	IN130000 02	2021103915	1	3	02/10/2021 17:50	02/10/2021 18:33	Interna-Não programada-Meio ambiente-Árvore ou Vegetação	13800	253	23781	184,3 4
607 2	10	2021	14863	12	5	20534966	2021103976	1	3	01/10/2021 16:33	02/10/2021 00:39	Interna-Não programada-Meio ambiente-Vento	220	1	91449	8,10
607 2	10	2021	14936	5	237	GP110292 86	2021103982	1	3	01/10/2021 16:33	02/10/2021 19:47	Interna-Não programada-Meio ambiente-Vento	220	43	39286	1170, 78
607 2	10	2021	14907	4	58	GN111001 824	2021104017	1	3	01/10/2021 16:34	03/10/2021 00:42	Interna-Não programada-Meio ambiente-Árvore ou Vegetação	220	56	44418	1799, 53
607 2	10	2021	14863	6	580	AN111077 48	2021104070	1	3	01/10/2021 15:34	02/10/2021 11:31	Interna-Não programada-Meio ambiente-Árvore ou Vegetação	220	119	91449	2372, 86
607 2	10	2021	15733	3	43	10027797 862	2021104087	1	3	01/10/2021 16:35	01/10/2021 17:46	Interna-Não programada-Meio ambiente-Vento	220	1	17318	1,18
607 2	10	2021	14908	12	58	GN12000 793	2021104101	1	3	01/10/2021 16:35	01/10/2021 18:23	Interna-Não programada-Meio ambiente-Vento	13800	194	44049	350,3 3
607 2	10	2021	14872	15	60	GN11001 386	2021104106	1	3	01/10/2021 15:57	01/10/2021 18:35	Interna-Não programada-Meio ambiente-Árvore ou Vegetação	220	172	40511	451,7 4
607 2	10	2021	14918	33	1	SI1111807 8	2021104115	1	3	01/10/2021 16:35	02/10/2021 08:43	Interna-Não programada-Meio ambiente-Descarga Atmosférica	220	35	33253	564,2 6
607 2	10	2021	14981	5	498	SW111158 378	2021104161	1	3	01/10/2021 16:36	02/10/2021 12:23	Interna-Não programada-Meio ambiente-Descarga Atmosférica	220	184	44862	3640, 34
607 2	10	2021	14980	32	171	TA123919 24	2021104168	1	3	01/10/2021 16:18	02/10/2021 00:27	Interna-Não programada-Meio ambiente-Vento	34500	10	13656	81,36
607 2	10	2021	16474	14	61	GN16415 963	2021104213	1	3	01/10/2021 16:37	02/10/2021 13:23	Interna-Não programada-Meio ambiente-Vento	13800	1624	17724	3372 2,36
607 2	10	2021	14942	11	233	GN111147 729	2021104215	1	3	01/10/2021 16:34	03/10/2021 12:16	Interna-Não programada-Meio ambiente-Vento	220	135	51304	5898, 75
607 2	10	2021	14961	32	325	PI121008 80	2021104222	1	3	01/10/2021 16:22	01/10/2021 19:49	Interna-Não programada-Meio ambiente-Descarga Atmosférica	34500	75	40300	257,8 3
607 2	10	2021	14909	19	58	GN11226 709	2021104241	1	3	01/10/2021 16:30	02/10/2021 21:22	Interna-Não programada-Meio ambiente-Vento	13800	72	47321	2077, 86
607 2	10	2021	14909	19	58	GN12226 705	2021104241	1	3	02/10/2021 20:01	02/10/2021 21:22	Interna-Não programada-Meio ambiente-Vento	13800	101	47321	135,8 2
607 2	10	2021	14943	2	197	IH213399 50	2021104259	1	3	01/10/2021 16:38	01/10/2021 23:41	Interna-Não programada-Meio ambiente-Vento	220	1	14207	7,05
607 2	10	2021	14984	2	176	TR111801 61	2021104290	1	3	01/10/2021 15:49	01/10/2021 18:03	Interna-Não programada-Meio ambiente-Vento	220	75	42262	167,3 1
607 2	10	2021	14862	1	2	AN123759 30	2021104292	1	3	01/10/2021 15:54	02/10/2021 09:11	Interna-Não programada-Meio ambiente-Descarga Atmosférica	13800	47	23704	812,2 1
607 2	10	2021	15729	7	245	RV120002 35	2021104338	1	3	01/10/2021 16:00	01/10/2021 19:11	Interna-Não programada-Meio ambiente-Descarga Atmosférica	13800	705	14798	2236, 03
607 2	10	2021	14936	5	237	AN123298 82	2021104342	1	3	01/10/2021 16:03	01/10/2021 19:34	Interna-Não programada-Meio ambiente-Vento	13800	281	39286	984,2 0
607 2	10	2021	14970	4	160	RV123065 96	2021104392	1	3	01/10/2021 16:40	02/10/2021 12:12	Interna-Não programada-Meio ambiente-Descarga Atmosférica	13800	3	36118	58,57
607 2	10	2021	14987	2	201	SV213418 57	2021104398	1	3	01/10/2021 16:40	02/10/2021 02:10	Interna-Não programada-Meio ambiente-Descarga Atmosférica	220	1	17278	9,49
607 2	10	2021	14871	9	60	GN16420 371	2021104420	1	3	01/10/2021 16:21	01/10/2021 16:39	Interna-Não programada-Meio ambiente-Vento	13800	1769	34746	533,1 6
607 2	10	2021	14871	9	60	GN16420 371	2021104420	1	3	01/10/2021 16:21	01/10/2021 16:40	Interna-Não programada-Meio ambiente-Vento	13800	1334	34746	417,9 9

607 2	10	2021	14871	9	60	00600294	2021104420	1	3	01/10/2021 16:21	01/10/2021 16:41	Interna-Não programada-Meio ambiente-Vento	13800	671	34746	221,06
607 2	10	2021	14871	9	60	00600294	2021104420	1	3	01/10/2021 16:21	01/10/2021 19:29	Interna-Não programada-Meio ambiente-Vento	13800	25	34746	78,58
607 2	10	2021	14871	9	60	GN16409 705	2021104420	1	3	01/10/2021 16:36	01/10/2021 16:41	Interna-Não programada-Meio ambiente-Vento	13800	256	34746	17,78
607 2	10	2021	14871	9	60	GN10400 631	2021104420	1	3	01/10/2021 16:41	01/10/2021 18:27	Interna-Não programada-Meio ambiente-Vento	13800	1334	34746	2341,54
607 2	10	2021	14855	3	240	GN10400 631	2021104420	1	3	01/10/2021 16:41	01/10/2021 18:27	Interna-Não programada-Meio ambiente-Vento	13800	1070	22460	1878,15
607 2	10	2021	14875	1	24	BM12362 222	2021104460	1	3	01/10/2021 16:42	01/10/2021 19:03	Interna-Não programada-Meio ambiente-Vento	13800	8	5310	18,79
607 2	10	2021	14978	31	216	10003204 705	2021104480	1	3	01/10/2021 16:42	02/10/2021 14:32	Interna-Não programada-Meio ambiente-Vento	220	1	8616	21,84
607 2	10	2021	16487	1	63	GN12395 829	2021104508	1	3	01/10/2021 16:28	02/10/2021 20:39	Interna-Não programada-Meio ambiente-Vento	13800	148	41335	4169,53
607 2	10	2021	14885	9	61	11618371	2021104509	1	3	01/10/2021 16:42	01/10/2021 18:32	Interna-Não programada-Meio ambiente-Vento	220	1	34124	1,83
607 2	10	2021	14876	2	458	GT120001 78	2021104535	1	3	01/10/2021 12:32	03/10/2021 13:28	Interna-Não programada-Meio ambiente-Vento	13800	4	10240	195,68
607 2	10	2021	14876	2	458	GT120001 78	2021104535	1	3	01/10/2021 12:32	03/10/2021 15:24	Interna-Não programada-Meio ambiente-Vento	13800	13	10240	661,19
607 2	10	2021	14981	4	498	SW11092 648	2021104547	1	3	01/10/2021 16:31	01/10/2021 23:18	Interna-Não programada-Meio ambiente-Vento	220	233	44862	1577,47
607 2	10	2021	15732	2	220	HD104151 45	2021104555	1	3	01/10/2021 16:35	01/10/2021 16:52	Interna-Não programada-Meio ambiente-Vento	13800	1303	15382	372,08
607 2	10	2021	14981	5	498	SW111141 246	2021104613	1	3	01/10/2021 16:36	02/10/2021 12:23	Interna-Não programada-Meio ambiente-Vento	220	183	44862	3618,57
607 2	10	2021	14954	33	346	KR121703 16	2021104641	1	3	01/10/2021 16:45	03/10/2021 16:59	Interna-Não programada-Meio ambiente-Árvore ou Vegetação	220	1	3392	48,23
607 2	10	2021	14909	9	585	GN11284 200	2021104649	1	3	01/10/2021 16:11	02/10/2021 12:59	Interna-Não programada-Meio ambiente-Vento	220	151	47321	3138,58
607 2	10	2021	16482	5	577	SH120857 42LD	2021104692	1	3	01/10/2021 15:59	02/10/2021 12:40	Interna-Não programada-Meio ambiente-Vento	13800	106	16525	2191,55
607 2	10	2021	14858	2	373	10006987 298	2021104694	1	3	01/10/2021 16:46	01/10/2021 23:47	Interna-Não programada-Meio ambiente-Vento	220	1	68381	7,01
607 2	10	2021	14969	5	160	RV123806 48	2021104713	1	3	01/10/2021 16:46	02/10/2021 09:59	Interna-Não programada-Meio ambiente-Vento	13800	3	33652	51,61
607 2	10	2021	16493	2	388	TJ110557 58	2021104720	1	3	01/10/2021 16:17	01/10/2021 19:12	Interna-Não programada-Meio ambiente-Vento	220	112	16165	326,36
607 2	10	2021	14947	3	132	16000874 8	2021104728	1	3	01/10/2021 16:47	03/10/2021 12:55	Interna-Não programada-Meio ambiente-Vento	220	1	13506	44,15
607 2	10	2021	14885	7	61	GN11057 441	2021104801	1	3	01/10/2021 16:48	01/10/2021 20:22	Interna-Não programada-Meio ambiente-Vento	220	55	34124	196,09
607 2	10	2021	14909	14	58	GN11000 771	2021104805	1	3	01/10/2021 16:36	03/10/2021 14:57	Interna-Não programada-Meio ambiente-Vento	220	53	47321	2455,80
607 2	10	2021	14965	5	57	AP111619 17	2021104806	1	3	01/10/2021 16:39	02/10/2021 23:41	Interna-Não programada-Meio ambiente-Vento	220	123	51287	3816,42
607 2	10	2021	14909	13	58	GN11129 723	2021104820	1	3	01/10/2021 16:24	03/10/2021 01:30	Interna-Não programada-Meio ambiente-Vento	220	121	47321	4004,33
607 2	10	2021	14871	8	60	GN11012 184	2021104826	1	3	01/10/2021 16:32	02/10/2021 14:29	Interna-Não programada-Meio ambiente-Descarga Atmosférica	220	218	34746	4781,53
607 2	10	2021	14862	1	2	AN122624 97	2021104850	1	3	01/10/2021 15:34	02/10/2021 17:37	Interna-Não programada-Meio ambiente-Vento	13800	8	23704	208,36
607 2	10	2021	14862	1	2	AN122624 97	2021104850	1	3	02/10/2021 13:37	02/10/2021 17:37	Interna-Não programada-Meio ambiente-Vento	13800	15	23704	59,87
607 2	10	2021	15739	12	62	GN12221 766	2021104881	1	3	01/10/2021 16:37	01/10/2021 20:23	Interna-Não programada-Meio ambiente-Vento	13800	404	47056	1517,58

607 2	10	2021	14879	3	370	CC120001 04	2021104885	1	3	01/10/2021 15:58	02/10/2021 13:26	Interna-Não programada-Meio ambiente-Vento	13800	16	28625	343,3 5
607 2	10	2021	15739	12	62	GN11002 163	2021104930	1	3	01/10/2021 16:50	03/10/2021 15:24	Interna-Não programada-Meio ambiente-Árvore ou Vegetação	220	30	47056	1396, 89
607 2	10	2021	14981	4	498	SW11313 036	2021104931	1	3	01/10/2021 16:12	02/10/2021 20:03	Interna-Não programada-Meio ambiente-Árvore ou Vegetação	220	75	44862	2088, 44
607 2	10	2021	15733	2	43	KR112119 41	2021104982	1	3	01/10/2021 15:02	02/10/2021 00:58	Interna-Não programada-Meio ambiente-Vento	138000	64	17318	635,7 3
607 2	10	2021	14894	2	204	PV213181 27	2021104988	1	3	01/10/2021 16:51	02/10/2021 11:27	Interna-Não programada-Meio ambiente-Vento	220	6	18031	111,5 7
607 2	10	2021	14872	12	60	GN11001 828	2021104989	1	3	01/10/2021 16:39	03/10/2021 11:18	Interna-Não programada-Meio ambiente-Vento	220	175	40511	7462, 05
607 2	10	2021	14863	2	580	AN113241 01	2021105020	1	3	01/10/2021 15:45	01/10/2021 20:45	Interna-Não programada-Meio ambiente-Árvore ou Vegetação	220	55	91449	274,3 6
607 2	10	2021	14981	4	498	SW11215 968	2021105027	1	3	01/10/2021 16:39	02/10/2021 15:11	Interna-Não programada-Meio ambiente-Vento	220	163	44862	3671, 21
607 2	10	2021	15749	1	249	37900183 85	2021105037	1	3	01/10/2021 16:52	01/10/2021 20:59	Interna-Não programada-Meio ambiente-Vento	220	1	14603	4,11
607 2	10	2021	14942	5	233	GN11313 178	2021105054	1	3	01/10/2021 16:45	03/10/2021 09:59	Interna-Não programada-Meio ambiente-Vento	220	150	51304	6185, 00
607 2	10	2021	14942	7	233	GN11073 917	2021105064	1	3	01/10/2021 16:48	02/10/2021 04:02	Interna-Não programada-Meio ambiente-Vento	220	257	51304	2886, 11
607 2	10	2021	14872	15	60	GN11210 894	2021105092	1	3	01/10/2021 16:40	01/10/2021 18:23	Interna-Não programada-Meio ambiente-Vento	220	113	40511	193,6 4
607 2	10	2021	14885	8	61	GN11043 857	2021105098	1	3	01/10/2021 16:37	02/10/2021 20:31	Interna-Não programada-Meio ambiente-Árvore ou Vegetação	220	201	34124	5607, 06
607 2	10	2021	14930	1	259	FA113970 24	2021105140	1	3	01/10/2021 16:53	01/10/2021 20:12	Interna-Não programada-Meio ambiente-Vento	220	1	53161	3,31
607 2	10	2021	16484	32	570	CP123349 77	2021105143	1	3	01/10/2021 16:53	03/10/2021 09:03	Interna-Não programada-Meio ambiente-Descarga Atmosférica	34500	86	6507	3453, 93
607 2	10	2021	14981	4	498	SW11215 893	2021105159	1	3	01/10/2021 16:53	01/10/2021 21:17	Interna-Não programada-Meio ambiente-Vento	220	228	44862	999,7 2
607 2	10	2021	14936	5	237	AN111294 99	2021105175	1	3	01/10/2021 15:46	02/10/2021 02:50	Interna-Não programada-Meio ambiente-Vento	220	131	39286	1449, 41
607 2	10	2021	14879	1	210	SO121088 07	2021105179	1	3	01/10/2021 16:11	01/10/2021 20:46	Interna-Não programada-Meio ambiente-Vento	13800	103	28625	471,2 5
607 2	10	2021	14879	1	210	SO121088 07	2021105179	1	3	01/10/2021 16:11	02/10/2021 08:21	Interna-Não programada-Meio ambiente-Vento	13800	2	28625	32,34
607 2	10	2021	14879	1	210	SO121088 07	2021105179	1	3	01/10/2021 20:47	01/10/2021 22:53	Interna-Não programada-Meio ambiente-Vento	13800	40	28625	84,23
607 2	10	2021	14879	1	210	SO121961 81	2021105179	1	3	01/10/2021 20:47	02/10/2021 08:21	Interna-Não programada-Meio ambiente-Vento	13800	78	28625	903,0 7
607 2	10	2021	14879	1	210	SO121961 86	2021105179	1	3	01/10/2021 20:47	02/10/2021 08:22	Interna-Não programada-Meio ambiente-Vento	13800	6	28625	69,51
607 2	10	2021	14879	1	210	SO121088 07	2021105179	1	3	01/10/2021 22:53	01/10/2021 23:32	Interna-Não programada-Meio ambiente-Vento	13800	40	28625	25,70
607 2	10	2021	14879	1	210	SO121088 07	2021105179	1	3	01/10/2021 23:35	02/10/2021 02:36	Interna-Não programada-Meio ambiente-Vento	13800	21	28625	63,36
607 2	10	2021	14879	1	210	SO121578 79	2021105179	1	3	01/10/2021 23:35	02/10/2021 08:21	Interna-Não programada-Meio ambiente-Vento	13800	7	28625	61,35
607 2	10	2021	14879	1	210	SO110784 24	2021105179	1	3	01/10/2021 23:35	02/10/2021 08:23	Interna-Não programada-Meio ambiente-Vento	13800	7	28625	61,63
607 2	10	2021	14879	1	210	SO111593 69	2021105179	1	3	01/10/2021 23:35	02/10/2021 08:24	Interna-Não programada-Meio ambiente-Vento	13800	2	28625	17,63
607 2	10	2021	14879	1	210	SO113500 53	2021105179	1	3	01/10/2021 23:35	02/10/2021 08:25	Interna-Não programada-Meio ambiente-Vento	13800	3	28625	26,52
607 2	10	2021	14879	1	210	SO110549 95	2021105179	1	3	02/10/2021 02:38	02/10/2021 08:25	Interna-Não programada-Meio ambiente-Vento	13800	21	28625	121,5 7

607 2	10	2021	14879	1	210	SO113500 53	2021105179	1	3	02/10/2021 08:30	02/10/2021 10:23	Interna-Não programada-Meio ambiente-Vento	13800	3	28625	5,67
607 2	10	2021	14879	1	210	SO121961 86	2021105179	1	3	02/10/2021 08:30	02/10/2021 10:34	Interna-Não programada-Meio ambiente-Vento	13800	6	28625	12,50
607 2	10	2021	14879	1	210	SO110549 95	2021105179	1	3	02/10/2021 08:30	02/10/2021 10:48	Interna-Não programada-Meio ambiente-Vento	13800	21	28625	48,60
607 2	10	2021	14879	1	210	SO121961 81	2021105179	1	3	02/10/2021 08:30	02/10/2021 11:09	Interna-Não programada-Meio ambiente-Vento	13800	80	28625	212,51
607 2	10	2021	14879	1	210	SO121578 79	2021105179	1	3	02/10/2021 08:30	02/10/2021 11:18	Interna-Não programada-Meio ambiente-Vento	13800	7	28625	19,64
607 2	10	2021	14879	1	210	SO111593 69	2021105179	1	3	02/10/2021 08:30	02/10/2021 11:20	Interna-Não programada-Meio ambiente-Vento	13800	2	28625	5,70
607 2	10	2021	14879	1	210	SO110784 24	2021105179	1	3	02/10/2021 08:30	02/10/2021 11:32	Interna-Não programada-Meio ambiente-Vento	13800	7	28625	21,24
607 2	10	2021	14909	20	58	10027956 138	2021105198	1	3	01/10/2021 16:54	03/10/2021 19:56	Interna-Não programada-Meio ambiente-Vento	220	1	47321	51,03
607 2	10	2021	15727	1	322	BV213242 56	2021105222	1	3	01/10/2021 16:54	03/10/2021 11:07	Interna-Não programada-Meio ambiente-Vento	220	2	12761	84,40
607 2	10	2021	16487	2	63	GN12137 758	2021105262	1	3	01/10/2021 16:30	02/10/2021 13:23	Interna-Não programada-Meio ambiente-Vento	13800	300	41335	6261,58
607 2	10	2021	16487	2	63	GN12383 183	2021105283	1	3	01/10/2021 16:41	03/10/2021 02:47	Interna-Não programada-Meio ambiente-Árvore ou Vegetação	13800	211	41335	7192,81
607 2	10	2021	16487	2	63	GN12395 208	2021105283	1	3	01/10/2021 16:41	04/10/2021 11:31	Interna-Não programada-Meio ambiente-Árvore ou Vegetação	13800	3	41335	200,50
607 2	10	2021	14909	20	58	GN11002 352	2021105315	1	3	01/10/2021 16:37	03/10/2021 13:05	Interna-Não programada-Meio ambiente-Árvore ou Vegetação	220	131	47321	5825,64
607 2	10	2021	14907	1	58	GN11040 027	2021105315	1	3	02/10/2021 11:00	02/10/2021 14:50	Interna-Não programada-Meio ambiente-Árvore ou Vegetação	220	125	44418	478,96
607 2	10	2021	14885	9	61	GN11002 044	2021105322	1	3	01/10/2021 16:44	02/10/2021 16:53	Interna-Não programada-Meio ambiente-Árvore ou Vegetação	220	112	34124	2703,43
607 2	10	2021	16487	2	63	GN11021 067	2021105329	1	3	01/10/2021 16:30	03/10/2021 21:56	Interna-Não programada-Meio ambiente-Vento	220	30	41335	1602,70
607 2	10	2021	14904	32	283	BF121634 13	2021105348	1	3	01/10/2021 16:56	02/10/2021 00:07	Interna-Não programada-Meio ambiente-Descarga Atmosférica	220	1	11431	7,17
607 2	10	2021	14928	32	260	IW211413 95	2021105354	1	3	01/10/2021 16:56	02/10/2021 11:19	Interna-Não programada-Meio ambiente-Vento	220	2	11818	36,74
607 2	10	2021	16476	9	453	GN10407 676	2021105382	1	3	01/10/2021 16:43	01/10/2021 19:04	Interna-Não programada-Meio ambiente-Vento	13800	1731	34492	4045,73
607 2	10	2021	14871	7	60	GN11001 115	2021105393	1	3	01/10/2021 16:24	01/10/2021 18:38	Interna-Não programada-Meio ambiente-Vento	220	321	34746	714,94
607 2	10	2021	14863	6	580	20214455	2021105407	1	3	01/10/2021 16:57	02/10/2021 10:40	Interna-Não programada-Meio ambiente-Vento	220	1	91449	17,71
607 2	10	2021	16476	12	453	GN11198 446	2021105426	1	3	01/10/2021 16:51	01/10/2021 21:49	Interna-Não programada-Meio ambiente-Vento	220	111	34492	549,60
607 2	10	2021	14909	13	58	GN12000 321	2021105435	1	3	01/10/2021 16:24	01/10/2021 20:53	Interna-Não programada-Meio ambiente-Descarga Atmosférica	13800	334	47321	1496,69
607 2	10	2021	14942	5	233	GN12049 325	2021105448	1	3	01/10/2021 16:37	02/10/2021 01:21	Interna-Não programada-Meio ambiente-Vento	13800	954	51304	8327,10
607 2	10	2021	14887	32	225	CM10397 305	2021105493	1	3	01/10/2021 16:20	01/10/2021 16:58	Interna-Não programada-Meio ambiente-Vento	34500	31	3376	19,85
607 2	10	2021	14887	32	225	CM10429 559	2021105493	1	3	01/10/2021 16:20	02/10/2021 04:51	Interna-Não programada-Meio ambiente-Vento	34500	25	3376	312,99
607 2	10	2021	14887	32	225	CM10429 559	2021105493	1	3	01/10/2021 16:20	02/10/2021 09:49	Interna-Não programada-Meio ambiente-Vento	34500	49	3376	856,51
607 2	10	2021	14887	32	225	CM10429 559	2021105493	1	3	01/10/2021 16:20	02/10/2021 13:18	Interna-Não programada-Meio ambiente-Vento	220	1	3376	20,97
607 2	10	2021	14887	32	225	CM10429 559	2021105493	1	3	01/10/2021 16:20	02/10/2021 17:25	Interna-Não programada-Meio ambiente-Vento	34500	66	3376	1655,21

607 2	10	2021	14887	32	225	CM13376 042	2021105493	1	3	01/10/2021 22:55	02/10/2021 09:49	Interna-Não programada-Meio ambiente-Vento	34500	3	3376	32,67
607 2	10	2021	14887	32	225	CM10397 305	2021105493	1	3	02/10/2021 10:59	02/10/2021 11:18	Interna-Não programada-Meio ambiente-Vento	34500	108	3376	35,25
607 2	10	2021	14887	32	225	CM10397 305	2021105493	1	3	02/10/2021 13:18	02/10/2021 13:26	Interna-Não programada-Meio ambiente-Vento	34500	31	3376	4,19
607 2	10	2021	14887	32	225	CM10429 559	2021105493	1	3	02/10/2021 13:18	02/10/2021 13:30	Interna-Não programada-Meio ambiente-Vento	34500	78	3376	15,36
607 2	10	2021	15741	9	420	AP111601 59	2021105503	1	3	01/10/2021 16:58	01/10/2021 18:14	Interna-Não programada-Meio ambiente-Vento	220	138	77540	172,5 8
607 2	10	2021	15731	3	36	00360234	2021105529	1	3	01/10/2021 16:18	01/10/2021 17:10	Interna-Não programada-Meio ambiente-Vento	13800	105	4691	91,29
607 2	10	2021	15731	3	36	AP164269 30	2021105529	1	3	01/10/2021 16:18	01/10/2021 17:12	Interna-Não programada-Meio ambiente-Vento	13800	1590	4691	1431, 00
607 2	10	2021	15731	3	36	00360234	2021105529	1	3	01/10/2021 16:18	01/10/2021 17:32	Interna-Não programada-Meio ambiente-Vento	13800	314	4691	390,6 7
607 2	10	2021	15731	3	36	00360234	2021105529	1	3	01/10/2021 16:18	01/10/2021 17:38	Interna-Não programada-Meio ambiente-Vento	13800	317	4691	422,7 5
607 2	10	2021	15731	3	36	HD164072 61	2021105529	1	3	01/10/2021 17:36	02/10/2021 09:37	Interna-Não programada-Meio ambiente-Vento	13800	15	4691	240,1 5
607 2	10	2021	15731	3	36	HD121886 35	2021105529	1	3	01/10/2021 17:36	02/10/2021 12:15	Interna-Não programada-Meio ambiente-Vento	13800	170	4691	3170, 22
607 2	10	2021	15731	3	36	HD164072 61	2021105529	1	3	01/10/2021 17:36	03/10/2021 19:50	Interna-Não programada-Meio ambiente-Vento	13800	8	4691	401,9 1
607 2	10	2021	15731	3	36	HD164072 61	2021105529	1	3	01/10/2021 17:36	03/10/2021 21:31	Interna-Não programada-Meio ambiente-Vento	13800	121	4691	6282, 12
607 2	10	2021	15731	3	36	HD164072 61	2021105529	1	3	02/10/2021 10:45	02/10/2021 10:58	Interna-Não programada-Meio ambiente-Vento	13800	15	4691	3,35
607 2	10	2021	14908	12	58	10009058 093	2021105560	1	3	01/10/2021 16:59	04/10/2021 10:52	Interna-Não programada-Meio ambiente-Vento	220	1	44049	65,87
607 2	10	2021	14909	16	58	GN10404 126	2021105569	1	3	01/10/2021 16:30	01/10/2021 18:27	Interna-Não programada-Meio ambiente-Vento	13800	780	47321	1514, 28
607 2	10	2021	14909	16	58	GN21051 868	2021105569	1	3	01/10/2021 16:30	02/10/2021 11:30	Interna-Não programada-Meio ambiente-Vento	13800	18	47321	341,9 1
607 2	10	2021	14909	16	58	GN10383 762	2021105569	1	3	01/10/2021 16:31	01/10/2021 17:08	Interna-Não programada-Meio ambiente-Vento	13800	1264	47321	773,8 5
607 2	10	2021	14981	5	498	SW11094 941	2021105590	1	3	01/10/2021 16:40	02/10/2021 21:30	Interna-Não programada-Meio ambiente-Vento	220	215	44862	6196, 06
607 2	10	2021	16494	31	583	TI113535 86	2021105605	1	3	01/10/2021 17:00	02/10/2021 09:48	Interna-Não programada-Meio ambiente-Vento	220	47	17220	789,3 8
607 2	10	2021	14872	15	60	GN11001 387	2021105672	1	3	01/10/2021 16:45	02/10/2021 14:24	Interna-Não programada-Meio ambiente-Vento	220	87	40511	1884, 15
607 2	10	2021	14981	4	498	SW11094 938	2021105688	1	3	01/10/2021 16:37	02/10/2021 23:02	Interna-Não programada-Meio ambiente-Vento	220	166	44862	5047, 88
607 2	10	2021	14908	8	58	GN11141 934	2021105703	1	3	01/10/2021 16:36	03/10/2021 15:20	Interna-Não programada-Meio ambiente-Árvore ou Vegetação	220	159	44049	7430, 56
607 2	10	2021	15747	5	148	PR110345 70	2021105704	1	3	01/10/2021 17:02	01/10/2021 18:27	Interna-Não programada-Meio ambiente-Descarga Atmosférica	220	80	14576	112,9 6
607 2	10	2021	14863	11	5	AN123777 16	2021105707	1	3	01/10/2021 15:40	01/10/2021 21:31	Interna-Não programada-Meio ambiente-Árvore ou Vegetação	13800	188	91449	1098, 86
607 2	10	2021	16493	2	388	GP120000 94	2021105710	1	3	01/10/2021 16:23	01/10/2021 20:06	Interna-Não programada-Meio ambiente-Vento	13800	24	16165	89,11
607 2	10	2021	14906	3	56	GE123791 06	2021105711	1	3	01/10/2021 17:02	01/10/2021 19:53	Interna-Não programada-Meio ambiente-Descarga Atmosférica	13800	120	31119	341,4 0
607 2	10	2021	16490	3	59	GN12326 216	2021105794	1	3	01/10/2021 16:25	02/10/2021 01:17	Interna-Não programada-Meio ambiente-Vento	13800	228	23890	2020, 59
607 2	10	2021	14909	20	58	GN11313 210	2021105796	1	3	01/10/2021 16:27	03/10/2021 07:35	Interna-Não programada-Meio ambiente-Árvore ou Vegetação	220	47	47321	1839, 15

607 2	10	2021	14955	2	384	IT112222 86	2021105828	1	3	01/10/2021 14:33	01/10/2021 21:52	Interna-Não programada-Meio ambiente-Descarga Atmosférica	220	60	5645	438,6 7
607 2	10	2021	16488	4	61	GN12291 302	2021105838	1	3	01/10/2021 16:36	03/10/2021 08:32	Interna-Não programada-Meio ambiente-Árvore ou Vegetação	13800	34	38822	1357, 67
607 2	10	2021	16475	5	453	GN11001 045	2021105860	1	3	01/10/2021 16:56	01/10/2021 20:53	Interna-Não programada-Meio ambiente-Árvore ou Vegetação	220	118	46816	464,2 0
607 2	10	2021	14909	20	58	GN11188 900	2021105878	1	3	01/10/2021 16:12	03/10/2021 01:47	Interna-Não programada-Meio ambiente-Vento	13800	77	47321	2585, 10
607 2	10	2021	14971	9	421	12017719 5	2021105880	1	3	01/10/2021 17:04	02/10/2021 07:06	Interna-Não programada-Meio ambiente-Vento	220	1	52255	14,03
607 2	10	2021	15738	4	62	GN12002 518	2021105887	1	3	01/10/2021 17:04	02/10/2021 11:25	Interna-Não programada-Meio ambiente-Vento	13800	4	38310	73,37
607 2	10	2021	14947	1	132	01320214	2021105904	1	3	01/10/2021 16:32	01/10/2021 16:42	Interna-Não programada-Meio ambiente-Vento	13800	6975	13506	1104, 38
607 2	10	2021	14947	1	132	NR164094 17	2021105904	1	3	01/10/2021 16:43	01/10/2021 17:22	Interna-Não programada-Meio ambiente-Vento	13800	1695	13506	1120, 58
607 2	10	2021	14947	1	132	01320214	2021105904	1	3	01/10/2021 16:43	01/10/2021 18:21	Interna-Não programada-Meio ambiente-Vento	13800	4361	13506	7142, 35
607 2	10	2021	14947	1	132	NR132113 23	2021105904	1	3	01/10/2021 21:03	01/10/2021 22:12	Interna-Não programada-Meio ambiente-Vento	13800	2020	13506	2321, 88
607 2	10	2021	14947	1	132	NR104068 76	2021105904	1	3	01/10/2021 21:03	02/10/2021 00:53	Interna-Não programada-Meio ambiente-Vento	13800	102	13506	389,9 0
607 2	10	2021	14947	1	132	NR164094 17	2021105904	1	3	01/10/2021 22:29	01/10/2021 22:32	Interna-Não programada-Meio ambiente-Vento	13800	1592	13506	87,56
607 2	10	2021	14947	1	132	01320214	2021105904	1	3	01/10/2021 22:29	01/10/2021 22:39	Interna-Não programada-Meio ambiente-Vento	13800	1675	13506	288,0 1
607 2	10	2021	14947	1	132	NR132113 23	2021105904	1	3	01/10/2021 22:29	01/10/2021 23:16	Interna-Não programada-Meio ambiente-Vento	13800	42	13506	32,88
607 2	10	2021	14947	1	132	NR104367 78	2021105904	1	3	01/10/2021 22:29	01/10/2021 23:20	Interna-Não programada-Meio ambiente-Vento	13800	108	13506	92,52
607 2	10	2021	14947	1	132	NR104068 78	2021105904	1	3	01/10/2021 22:29	01/10/2021 23:23	Interna-Não programada-Meio ambiente-Vento	13800	850	13506	772,3 2
607 2	10	2021	14947	1	132	NR104068 98	2021105904	1	3	01/10/2021 22:29	01/10/2021 23:25	Interna-Não programada-Meio ambiente-Vento	13800	966	13506	908,3 1
607 2	10	2021	14947	1	132	NR104007 66	2021105904	1	3	01/10/2021 22:29	02/10/2021 00:09	Interna-Não programada-Meio ambiente-Vento	13800	48	13506	79,80
607 2	10	2021	14947	1	132	GN12219 046LD	2021105904	1	3	01/10/2021 22:29	02/10/2021 01:00	Interna-Não programada-Meio ambiente-Vento	13800	6	13506	15,14
607 2	10	2021	14942	6	233	GN12251 812	2021105936	1	3	01/10/2021 16:42	02/10/2021 14:12	Interna-Não programada-Meio ambiente-Vento	13800	357	51304	7677, 09
607 2	10	2021	14909	16	58	GN11392 995	2021105937	1	3	01/10/2021 16:31	01/10/2021 19:33	Interna-Não programada-Meio ambiente-Vento	13800	102	47321	308,9 8
607 2	10	2021	15748	2	470	OZ212414 69	2021105946	1	3	01/10/2021 17:05	03/10/2021 11:55	Interna-Não programada-Meio ambiente-Vento	220	1	11644	42,83
607 2	10	2021	14972	2	363	PJ110715 16	2021105949	1	3	01/10/2021 17:05	01/10/2021 23:52	Interna-Não programada-Meio ambiente-Descarga Atmosférica	220	45	2356	305,0 4
607 2	10	2021	16490	4	59	GN11001 970	2021105960	1	3	01/10/2021 16:44	03/10/2021 09:44	Interna-Não programada-Meio ambiente-Árvore ou Vegetação	220	82	23890	3360, 79
607 2	10	2021	14909	17	58	GN10385 819	2021105969	1	3	01/10/2021 16:23	01/10/2021 17:10	Interna-Não programada-Meio ambiente-Vento	13800	2512	47321	1952, 38
607 2	10	2021	14909	17	58	00582274	2021105969	1	3	01/10/2021 16:23	01/10/2021 17:10	Interna-Não programada-Meio ambiente-Vento	220	1	47321	0,79
607 2	10	2021	14909	17	58	GN16404 301	2021105969	1	3	01/10/2021 16:23	01/10/2021 17:18	Interna-Não programada-Meio ambiente-Vento	13800	2260	47321	2072, 29
607 2	10	2021	14909	17	58	GN16416 636	2021105969	1	3	01/10/2021 16:23	01/10/2021 17:21	Interna-Não programada-Meio ambiente-Vento	13800	127	47321	121,8 1
607 2	10	2021	14909	17	58	GN16416 638	2021105969	1	3	01/10/2021 16:23	02/10/2021 10:29	Interna-Não programada-Meio ambiente-Vento	13800	1131	47321	2046 5,45

607 2	10	2021	15738	6	62	GN11053 054	2021105975	1	3	01/10/2021 16:56	02/10/2021 21:05	Interna-Não programada-Meio ambiente-Vento	220	89	38310	2504, 63
607 2	10	2021	14908	8	58	GN12000 882	2021105988	1	3	01/10/2021 16:19	02/10/2021 02:02	Interna-Não programada-Meio ambiente-Vento	13800	251	44049	2438, 53
607 2	10	2021	15747	3	148	PR112502 09	2021105997	1	3	01/10/2021 17:06	01/10/2021 21:03	Interna-Não programada-Meio ambiente-Vento	220	98	14576	386,6 4
607 2	10	2021	14885	10	61	GN11000 932	2021106027	1	3	01/10/2021 16:52	03/10/2021 12:06	Interna-Não programada-Meio ambiente-Árvore ou Vegetação	220	82	34124	3543, 88
607 2	10	2021	14981	4	498	SW11209 071	2021106032	1	3	01/10/2021 14:38	02/10/2021 08:49	Interna-Não programada-Meio ambiente-Vento	220	215	44862	3909, 24
607 2	10	2021	16489	4	32	10033683 113	2021106043	1	3	01/10/2021 17:06	02/10/2021 15:11	Interna-Não programada-Meio ambiente-Vento	220	1	9986	22,07
607 2	10	2021	14942	5	233	GN11235 019	2021106069	1	3	01/10/2021 16:37	02/10/2021 13:12	Interna-Não programada-Meio ambiente-Vento	220	221	51304	4547, 50
607 2	10	2021	14977	2	539	PV213906 28	2021106072	1	3	01/10/2021 17:07	02/10/2021 12:26	Interna-Não programada-Meio ambiente-Descarga Atmosférica	220	1	6251	19,31
607 2	10	2021	15738	3	62	GN10406 699	2021106075	1	3	01/10/2021 16:35	01/10/2021 16:43	Interna-Não programada-Meio ambiente-Vento	13800	1132	38310	166,0 3
607 2	10	2021	15738	3	62	GN10406 701	2021106075	1	3	01/10/2021 16:35	01/10/2021 17:02	Interna-Não programada-Meio ambiente-Vento	13800	845	38310	379,7 8
607 2	10	2021	15738	3	62	GN16407 218	2021106075	1	3	01/10/2021 16:35	01/10/2021 22:42	Interna-Não programada-Meio ambiente-Vento	13800	502	38310	3069, 59
607 2	10	2021	14893	32	243	DJ104307 57	2021106094	1	3	01/10/2021 17:10	02/10/2021 14:30	Interna-Não programada-Meio ambiente-Vento	34500	45	5054	959,4 8
607 2	10	2021	14893	32	243	DJ104307 57	2021106094	1	3	01/10/2021 17:10	03/10/2021 18:38	Interna-Não programada-Meio ambiente-Vento	34500	28	5054	1385, 07
607 2	10	2021	14855	3	240	GN11242 728	2021106101	1	3	01/10/2021 16:55	01/10/2021 18:47	Interna-Não programada-Meio ambiente-Vento	220	15	22460	27,81
607 2	10	2021	16488	3	61	GN11001 005	2021106108	1	3	01/10/2021 17:00	02/10/2021 22:18	Interna-Não programada-Meio ambiente-Descarga Atmosférica	220	168	38822	4922, 63
607 2	10	2021	14909	19	58	00582294	2021106109	1	3	01/10/2021 16:26	01/10/2021 16:33	Interna-Não programada-Meio ambiente-Vento	13800	1361	47321	165,2 1
607 2	10	2021	15749	34	173	SG211630 31	2021106139	1	3	01/10/2021 17:08	01/10/2021 21:15	Interna-Não programada-Meio ambiente-Descarga Atmosférica	220	1	14603	4,11
607 2	10	2021	14863	4	580	AN121910 43	2021106142	1	3	01/10/2021 15:37	02/10/2021 08:15	Interna-Não programada-Meio ambiente-Vento	13800	211	91449	3507, 35
607 2	10	2021	15732	1	390	03900406	2021106144	1	3	01/10/2021 16:26	02/10/2021 10:41	Interna-Não programada-Meio ambiente-Vento	13800	807	15382	1472 6,18
607 2	10	2021	14984	5	176	TR111072 52	2021106179	1	3	01/10/2021 17:00	02/10/2021 14:50	Interna-Não programada-Meio ambiente-Vento	220	100	42262	2182, 39
607 2	10	2021	15728	31	322	10031079 022	2021106183	1	3	01/10/2021 17:08	02/10/2021 09:03	Interna-Não programada-Meio ambiente-Descarga Atmosférica	220	1	2439	15,90
607 2	10	2021	14942	7	233	GN12214 738	2021106185	1	3	01/10/2021 15:44	02/10/2021 15:13	Interna-Não programada-Meio ambiente-Vento	13800	168	51304	3945, 06
607 2	10	2021	14909	5	585	GN12170 731	2021106188	1	3	01/10/2021 16:24	02/10/2021 04:32	Interna-Não programada-Meio ambiente-Vento	13800	360	47321	4367, 70
607 2	10	2021	14864	6	344	AP111956 71	2021106212	1	3	01/10/2021 16:43	01/10/2021 22:57	Interna-Não programada-Meio ambiente-Vento	220	84	32182	522,4 1
607 2	10	2021	14942	5	233	GN11078 478	2021106249	1	3	01/10/2021 16:44	03/10/2021 08:28	Interna-Não programada-Meio ambiente-Descarga Atmosférica	220	112	51304	4448, 67
607 2	10	2021	14907	25	58	GN11000 311	2021106270	1	3	01/10/2021 17:10	03/10/2021 13:27	Interna-Não programada-Meio ambiente-Vento	220	42	44418	1859, 99
607 2	10	2021	14885	10	61	GN12338 060	2021106306	1	3	01/10/2021 16:53	01/10/2021 20:40	Interna-Não programada-Meio ambiente-Vento	13800	673	34124	2543, 19
607 2	10	2021	14871	6	60	GN11001 126	2021106307	1	3	01/10/2021 16:54	02/10/2021 12:45	Interna-Não programada-Meio ambiente-Vento	220	182	34746	3612, 19
607 2	10	2021	14908	8	58	GN12000 886	2021106312	1	3	01/10/2021 16:27	01/10/2021 20:28	Interna-Não programada-Meio ambiente-Vento	13800	430	44049	1726, 57

607 2	10	2021	16490	2	59	GN12000 886	2021106312	1	3	01/10/2021 16:27	01/10/2021 20:28	Interna-Não programada-Meio ambiente-Vento	13800	124	23890	497,8 9
607 2	10	2021	14908	8	58	GN12000 886	2021106312	1	3	01/10/2021 16:27	02/10/2021 12:53	Interna-Não programada-Meio ambiente-Vento	220	1	44049	20,43
607 2	10	2021	14942	6	233	12760596	2021106318	1	3	01/10/2021 17:11	03/10/2021 23:25	Interna-Não programada-Meio ambiente-Vento	220	1	51304	54,23
607 2	10	2021	14898	1	125	IY111864 37	2021106337	1	3	01/10/2021 17:11	01/10/2021 18:51	Interna-Não programada-Meio ambiente-Vento	220	158	12434	261,8 0
607 2	10	2021	14971	2	421	LZ113722 61	2021106367	1	3	01/10/2021 15:42	01/10/2021 18:37	Interna-Não programada-Meio ambiente-Árvore ou Vegetação	220	101	52255	293,6 3
607 2	10	2021	14936	5	237	20689925	2021106370	1	3	01/10/2021 17:12	02/10/2021 17:38	Interna-Não programada-Meio ambiente-Vento	220	1	39286	24,43
607 2	10	2021	14863	12	5	AN120000 94	2021106377	1	3	01/10/2021 16:31	01/10/2021 19:20	Interna-Não programada-Meio ambiente-Vento	13800	110	91449	308,9 2
607 2	10	2021	16476	12	453	GN12377 918	2021106392	1	3	01/10/2021 16:53	01/10/2021 20:26	Interna-Não programada-Meio ambiente-Vento	13800	77	34492	272,7 1
607 2	10	2021	14907	25	58	GN12000 242	2021106437	1	3	01/10/2021 16:28	01/10/2021 19:00	Interna-Não programada-Meio ambiente-Vento	13800	99	44418	250,1 7
607 2	10	2021	14907	25	58	GN11240 923	2021106437	1	3	01/10/2021 16:28	03/10/2021 17:50	Interna-Não programada-Meio ambiente-Vento	13800	37	44418	1826, 76
607 2	10	2021	14981	1	498	SW11196 610	2021106440	1	3	01/10/2021 17:12	02/10/2021 09:12	Interna-Não programada-Meio ambiente-Vento	220	14	44862	223,8 4
607 2	10	2021	16488	3	61	GN11002 290	2021106469	1	3	01/10/2021 16:54	04/10/2021 05:49	Interna-Não programada-Meio ambiente-Árvore ou Vegetação	220	79	38822	4811, 52
607 2	10	2021	14981	8	498	SW11054 747	2021106497	1	3	01/10/2021 16:22	02/10/2021 12:38	Interna-Não programada-Meio ambiente-Árvore ou Vegetação	220	169	44862	3423, 28
607 2	10	2021	15739	7	62	TR112275 35	2021106520	1	3	01/10/2021 17:00	02/10/2021 21:40	Interna-Não programada-Meio ambiente-Árvore ou Vegetação	13800	51	47056	1461, 21
607 2	10	2021	15739	7	62	TR122292 82	2021106520	1	3	02/10/2021 18:10	02/10/2021 18:34	Interna-Não programada-Meio ambiente-Árvore ou Vegetação	220	1	47056	0,39
607 2	10	2021	14864	6	344	HD110001 33	2021106545	1	3	01/10/2021 19:00	01/10/2021 19:40	Interna-Não programada-Meio ambiente-Vento	220	53	32182	34,60
607 2	10	2021	14908	7	58	GN10435 390	2021106560	1	3	01/10/2021 16:35	01/10/2021 16:59	Interna-Não programada-Meio ambiente-Vento	13800	1453	44049	591,2 9
607 2	10	2021	14908	7	58	GN16411 408	2021106560	1	3	01/10/2021 16:35	01/10/2021 22:35	Interna-Não programada-Meio ambiente-Vento	13800	1557	44049	9358, 44
607 2	10	2021	14908	7	58	GN12135 154	2021106560	1	3	01/10/2021 16:35	01/10/2021 22:50	Interna-Não programada-Meio ambiente-Vento	13800	745	44049	4658, 94
607 2	10	2021	16476	9	453	GN12378 780	2021106646	1	3	01/10/2021 17:15	01/10/2021 23:00	Interna-Não programada-Meio ambiente-Vento	13800	481	34492	2771, 09
607 2	10	2021	16476	9	453	GN11269 515	2021106646	1	3	01/10/2021 17:15	01/10/2021 23:39	Interna-Não programada-Meio ambiente-Vento	13800	127	34492	813,3 6
607 2	10	2021	14871	7	60	AP111621 05	2021106660	1	3	01/10/2021 16:53	02/10/2021 14:43	Interna-Não programada-Meio ambiente-Vento	220	138	34746	3012, 69
607 2	10	2021	14953	1	19	JD213148 99	2021106661	1	3	01/10/2021 17:15	01/10/2021 18:39	Interna-Não programada-Meio ambiente-Descarga Atmosférica	220	1	20177	1,39
607 2	10	2021	16490	4	59	GN16421 078	2021106669	1	3	01/10/2021 16:26	01/10/2021 16:34	Interna-Não programada-Meio ambiente-Vento	13800	92	23890	12,68
607 2	10	2021	16490	4	59	GN16405 763	2021106669	1	3	01/10/2021 16:32	01/10/2021 16:36	Interna-Não programada-Meio ambiente-Vento	13800	859	23890	59,89
607 2	10	2021	16490	4	59	GN16407 270	2021106669	1	3	01/10/2021 16:32	01/10/2021 16:41	Interna-Não programada-Meio ambiente-Vento	13800	1144	23890	162,7 0
607 2	10	2021	16490	4	59	GN16416 639	2021106669	1	3	01/10/2021 16:32	01/10/2021 16:45	Interna-Não programada-Meio ambiente-Vento	13800	5	23890	1,09
607 2	10	2021	16490	4	59	GN16416 639	2021106669	1	3	01/10/2021 16:32	01/10/2021 17:30	Interna-Não programada-Meio ambiente-Vento	13800	705	23890	683,4 6
607 2	10	2021	16490	4	59	GN16415 962	2021106669	1	3	01/10/2021 16:33	01/10/2021 16:42	Interna-Não programada-Meio ambiente-Vento	13800	534	23890	80,69

607 2	10	2021	14870	4	60	00600244	2021106678	1	3	01/10/2021 16:36	01/10/2021 16:39	Interna-Não programada-Meio ambiente-Vento	13800	498	38398	25,18
607 2	10	2021	14870	4	60	00600244	2021106678	1	3	01/10/2021 16:36	01/10/2021 16:39	Interna-Não programada-Meio ambiente-Vento	13800	917	38398	50,44
607 2	10	2021	14870	4	60	00600244	2021106678	1	3	01/10/2021 16:36	01/10/2021 16:41	Interna-Não programada-Meio ambiente-Vento	13800	950	38398	74,94
607 2	10	2021	14870	4	60	00600244	2021106678	1	3	01/10/2021 16:36	01/10/2021 16:41	Interna-Não programada-Meio ambiente-Vento	13800	1453	38398	134,00
607 2	10	2021	16476	7	453	10371059	2021106695	1	3	01/10/2021 17:15	03/10/2021 22:16	Interna-Não programada-Meio ambiente-Vento	220	1	34492	53,00
607 2	10	2021	14940	1	389	L2212198 04	2021106703	1	3	01/10/2021 17:16	01/10/2021 19:38	Interna-Não programada-Meio ambiente-Vento	220	1	95622	2,36
607 2	10	2021	14942	5	233	GN11078 473	2021106718	1	3	01/10/2021 16:38	02/10/2021 08:17	Interna-Não programada-Meio ambiente-Vento	220	340	51304	5319,77
607 2	10	2021	14987	33	236	02360434	2021106732	1	3	01/10/2021 17:25	02/10/2021 00:09	Interna-Não programada-Meio ambiente-Vento	34500	5	17278	33,69
607 2	10	2021	14987	33	236	02360434	2021106732	1	3	01/10/2021 17:25	02/10/2021 03:32	Interna-Não programada-Meio ambiente-Vento	34500	7	17278	70,88
607 2	10	2021	14987	33	236	02360434	2021106732	1	3	01/10/2021 17:25	02/10/2021 07:55	Interna-Não programada-Meio ambiente-Vento	34500	5	17278	72,54
607 2	10	2021	14987	33	236	02360434	2021106732	1	3	01/10/2021 17:25	02/10/2021 08:02	Interna-Não programada-Meio ambiente-Vento	34500	153	17278	2238,01
607 2	10	2021	14987	1	372	02360434	2021106732	1	3	01/10/2021 17:25	02/10/2021 08:02	Interna-Não programada-Meio ambiente-Vento	34500	424	17278	6202,06
607 2	10	2021	14987	2	372	02360434	2021106732	1	3	01/10/2021 17:25	02/10/2021 08:02	Interna-Não programada-Meio ambiente-Vento	34500	635	17278	9288,46
607 2	10	2021	14987	1	540	02360434	2021106732	1	3	01/10/2021 17:25	02/10/2021 08:02	Interna-Não programada-Meio ambiente-Vento	34500	281	17278	4110,33
607 2	10	2021	14987	2	540	02360434	2021106732	1	3	01/10/2021 17:25	02/10/2021 08:02	Interna-Não programada-Meio ambiente-Vento	34500	472	17278	6904,18
607 2	10	2021	15739	11	62	GN11056 164	2021106743	1	3	01/10/2021 17:04	02/10/2021 16:30	Interna-Não programada-Meio ambiente-Árvore ou Vegetação	220	98	47056	2295,60
607 2	10	2021	14940	1	241	VA113332 31	2021106748	1	3	01/10/2021 12:16	01/10/2021 19:55	Interna-Não programada-Meio ambiente-Vento	220	159	95622	1215,03
607 2	10	2021	14909	14	58	00582244	2021106766	1	3	01/10/2021 16:21	01/10/2021 16:47	Interna-Não programada-Meio ambiente-Vento	13800	1111	47321	480,51
607 2	10	2021	15730	31	245	RV104529 38	2021106787	1	3	01/10/2021 17:17	03/10/2021 23:15	Interna-Não programada-Meio ambiente-Vento	34500	28	1271	1510,81
607 2	10	2021	15730	31	245	RV123495 40LD	2021106787	1	3	01/10/2021 17:17	04/10/2021 21:49	Interna-Não programada-Meio ambiente-Vento	220	1	1271	76,53
607 2	10	2021	16490	2	59	00590214	2021106790	1	3	01/10/2021 16:21	01/10/2021 16:47	Interna-Não programada-Meio ambiente-Árvore ou Vegetação	13800	5926	23890	2590,98
607 2	10	2021	16490	2	59	00590214	2021106790	1	3	01/10/2021 16:21	01/10/2021 20:13	Interna-Não programada-Meio ambiente-Árvore ou Vegetação	13800	141	23890	547,35
607 2	10	2021	16490	2	59	00590214	2021106790	1	3	01/10/2021 16:21	02/10/2021 01:12	Interna-Não programada-Meio ambiente-Árvore ou Vegetação	13800	4460	23890	3948,091
607 2	10	2021	16490	2	59	00590214	2021106790	1	3	01/10/2021 16:21	02/10/2021 05:09	Interna-Não programada-Meio ambiente-Árvore ou Vegetação	13800	13	23890	166,40
607 2	10	2021	16490	2	59	00590214	2021106790	1	3	01/10/2021 16:21	02/10/2021 05:28	Interna-Não programada-Meio ambiente-Árvore ou Vegetação	13800	216	23890	2834,52
607 2	10	2021	16490	2	59	00590214	2021106790	1	3	01/10/2021 16:21	02/10/2021 15:25	Interna-Não programada-Meio ambiente-Árvore ou Vegetação	13800	34	23890	784,30
607 2	10	2021	16490	2	59	GN10394 639	2021106790	1	3	01/10/2021 16:47	01/10/2021 20:13	Interna-Não programada-Meio ambiente-Árvore ou Vegetação	13800	243	23890	837,07
607 2	10	2021	16490	2	59	GN13462 404	2021106790	1	3	01/10/2021 16:47	02/10/2021 01:12	Interna-Não programada-Meio ambiente-Árvore ou Vegetação	13800	634	23890	5335,11
607 2	10	2021	16490	2	59	GN12424 226	2021106790	1	3	01/10/2021 16:47	02/10/2021 15:25	Interna-Não programada-Meio ambiente-Árvore ou Vegetação	13800	85	23890	1923,60

607 2	10	2021	16490	2	59	GN10394 639	2021106790	1	3	01/10/2021 21:55	01/10/2021 22:41	Interna-Não programada-Meio ambiente-Árvore ou Vegetação	13800	384	23890	293,3 3
607 2	10	2021	14908	8	58	GN13001 140	2021106790	1	3	02/10/2021 04:41	02/10/2021 05:19	Interna-Não programada-Meio ambiente-Árvore ou Vegetação	13800	56	44049	36,01
607 2	10	2021	16490	2	59	GN13462 386B	2021106790	1	3	02/10/2021 04:41	02/10/2021 05:20	Interna-Não programada-Meio ambiente-Árvore ou Vegetação	13800	5094	23890	3381,85
607 2	10	2021	14908	8	58	GN13350 562	2021106790	1	3	02/10/2021 08:03	02/10/2021 13:59	Interna-Não programada-Meio ambiente-Árvore ou Vegetação	13800	44	44049	260,85
607 2	10	2021	14908	8	58	GN13001 120	2021106790	1	3	02/10/2021 09:31	02/10/2021 10:18	Interna-Não programada-Meio ambiente-Árvore ou Vegetação	220	1	44049	0,78
607 2	10	2021	14908	8	58	XX234054 30	2021106790	1	3	02/10/2021 11:01	02/10/2021 14:18	Interna-Não programada-Meio ambiente-Árvore ou Vegetação	13800	8	44049	26,32
607 2	10	2021	14909	14	58	GN12000 318	2021106812	1	3	01/10/2021 16:21	02/10/2021 12:35	Interna-Não programada-Meio ambiente-Vento	13800	163	47321	3297,35
607 2	10	2021	15741	9	420	AP110765 55	2021106840	1	3	01/10/2021 17:18	02/10/2021 01:49	Interna-Não programada-Meio ambiente-Árvore ou Vegetação	220	178	77540	1515,18
607 2	10	2021	16489	31	32	00320414	2021106844	1	3	01/10/2021 17:31	01/10/2021 22:34	Interna-Não programada-Meio ambiente-Vento	34500	274	9986	1386,74
607 2	10	2021	16489	1	422	00320414	2021106844	1	3	01/10/2021 17:31	01/10/2021 22:34	Interna-Não programada-Meio ambiente-Vento	34500	184	9986	931,24
607 2	10	2021	16489	2	422	00320414	2021106844	1	3	01/10/2021 17:31	01/10/2021 22:34	Interna-Não programada-Meio ambiente-Vento	34500	86	9986	435,26
607 2	10	2021	16489	31	32	00320414	2021106844	1	3	01/10/2021 17:31	02/10/2021 03:24	Interna-Não programada-Meio ambiente-Vento	34500	51	9986	503,99
607 2	10	2021	16489	31	32	00320414	2021106844	1	3	02/10/2021 02:59	02/10/2021 03:24	Interna-Não programada-Meio ambiente-Vento	34500	274	9986	111,66
607 2	10	2021	16489	1	422	00320414	2021106844	1	3	02/10/2021 02:59	02/10/2021 03:24	Interna-Não programada-Meio ambiente-Vento	34500	184	9986	74,98
607 2	10	2021	16489	2	422	00320414	2021106844	1	3	02/10/2021 02:59	02/10/2021 03:24	Interna-Não programada-Meio ambiente-Vento	34500	85	9986	34,64
607 2	10	2021	14942	6	233	GN11130 434	2021106862	1	3	01/10/2021 17:03	03/10/2021 19:15	Interna-Não programada-Meio ambiente-Vento	220	214	51304	1073,989
607 2	10	2021	14856	8	240	GN16416 569	2021106870	1	3	01/10/2021 16:38	03/10/2021 11:58	Interna-Não programada-Meio ambiente-Vento	13800	438	17766	1898,134
607 2	10	2021	14856	8	240	GN16416 569	2021106870	1	3	02/10/2021 17:01	03/10/2021 11:58	Interna-Não programada-Meio ambiente-Vento	13800	72	17766	1364,10
607 2	10	2021	14856	8	240	GN16416 569	2021106870	1	3	02/10/2021 17:03	03/10/2021 11:58	Interna-Não programada-Meio ambiente-Vento	13800	235	17766	4446,33
607 2	10	2021	14856	8	240	GN11000 579	2021106870	1	3	03/10/2021 11:59	03/10/2021 12:09	Interna-Não programada-Meio ambiente-Vento	13800	76	17766	12,24
607 2	10	2021	14942	7	233	GN11220 964	2021106880	1	3	01/10/2021 16:45	03/10/2021 03:36	Interna-Não programada-Meio ambiente-Vento	220	139	51304	4842,53
607 2	10	2021	14969	5	160	RV120345 91	2021106891	1	3	01/10/2021 15:50	02/10/2021 15:10	Interna-Não programada-Meio ambiente-Descarga Atmosférica	13800	5	33652	116,63
607 2	10	2021	14885	10	61	GN11001 417	2021106932	1	3	01/10/2021 17:11	02/10/2021 16:49	Interna-Não programada-Meio ambiente-Árvore ou Vegetação	220	84	34124	1984,73
607 2	10	2021	14858	7	373	48302065 13	2021106934	1	3	01/10/2021 17:19	02/10/2021 10:35	Interna-Não programada-Meio ambiente-Vento	220	1	68381	17,26
607 2	10	2021	15727	3	322	BV110459 28	2021106963	1	3	01/10/2021 16:20	01/10/2021 23:29	Interna-Não programada-Meio ambiente-Descarga Atmosférica	220	119	12761	849,96
607 2	10	2021	14946	30	132	NR113241 21	2021106975	1	3	01/10/2021 16:50	02/10/2021 09:44	Interna-Não programada-Meio ambiente-Vento	34500	119	10639	2010,44
607 2	10	2021	14908	12	58	GN11001 908	2021106982	1	3	01/10/2021 16:24	02/10/2021 20:09	Interna-Não programada-Meio ambiente-Vento	220	209	44049	5798,18
607 2	10	2021	14925	4	88	50080246	2021106984	1	3	01/10/2021 17:20	02/10/2021 12:39	Interna-Não programada-Meio ambiente-Vento	220	1	18387	19,31
607 2	10	2021	14908	10	58	GN11214 570	2021107008	1	3	01/10/2021 16:57	02/10/2021 18:59	Interna-Não programada-Meio ambiente-Árvore ou Vegetação	220	84	44049	2186,03

607 2	10	2021	14947	3	132	NR122472 50	2021107009	1	3	01/10/2021 17:15	03/10/2021 12:21	Interna-Não programada-Meio ambiente-Vento	13800	8	13506	344,7 4
607 2	10	2021	15751	13	59	GN11000 417	2021107023	1	3	01/10/2021 16:37	02/10/2021 14:52	Interna-Não programada-Meio ambiente-Árvore ou Vegetação	13800	87	20682	1934, 45
607 2	10	2021	15751	13	59	GN11000 417	2021107023	1	3	02/10/2021 16:54	02/10/2021 22:35	Interna-Não programada-Meio ambiente-Árvore ou Vegetação	220	87	20682	493,2 9
607 2	10	2021	14907	1	58	14601060	2021107028	1	3	01/10/2021 17:21	04/10/2021 10:06	Interna-Não programada-Meio ambiente-Vento	220	1	44418	64,75
607 2	10	2021	15738	2	62	TR120139 77	2021107029	1	3	01/10/2021 17:21	02/10/2021 01:50	Interna-Não programada-Meio ambiente-Vento	13800	76	38310	644,5 2
607 2	10	2021	14943	1	197	IH123414 66	2021107039	1	3	01/10/2021 15:45	01/10/2021 18:32	Interna-Não programada-Meio ambiente-Vento	13800	216	14207	598,0 2
607 2	10	2021	14885	7	61	GN11158 267	2021107115	1	3	01/10/2021 17:22	02/10/2021 12:32	Interna-Não programada-Meio ambiente-Vento	220	56	34124	1072, 98
607 2	10	2021	14907	1	58	GN12039 441	2021107125	1	3	01/10/2021 16:35	02/10/2021 12:04	Interna-Não programada-Meio ambiente-Vento	13800	385	44418	7500, 76
607 2	10	2021	16488	5	61	GN12001 048	2021107135	1	3	01/10/2021 17:09	02/10/2021 13:17	Interna-Não programada-Meio ambiente-Árvore ou Vegetação	13800	516	38822	1038 2,35
607 2	10	2021	16490	2	59	GN11170 705	2021107144	1	3	01/10/2021 17:22	03/10/2021 09:43	Interna-Não programada-Meio ambiente-Vento	220	47	23890	1895, 78
607 2	10	2021	14971	9	421	LZ113699 81	2021107162	1	3	01/10/2021 17:23	02/10/2021 20:59	Interna-Não programada-Meio ambiente-Vento	220	18	52255	496,7 7
607 2	10	2021	14862	2	2	10029776 196	2021107168	1	3	01/10/2021 17:23	02/10/2021 16:12	Interna-Não programada-Meio ambiente-Vento	220	1	23704	22,82
607 2	10	2021	16478	2	350	AO112516 69	2021107196	1	3	01/10/2021 17:18	02/10/2021 08:09	Interna-Não programada-Meio ambiente-Árvore ou Vegetação	220	24	8600	356,2 7
607 2	10	2021	15740	2	420	14521430	2021107201	1	3	01/10/2021 17:23	01/10/2021 18:58	Interna-Não programada-Meio ambiente-Vento	220	1	53745	1,58
607 2	10	2021	14876	2	23	BJ113527 90	2021107207	1	3	01/10/2021 17:23	01/10/2021 20:24	Interna-Não programada-Meio ambiente-Descarga Atmosférica	220	93	10240	279,4 4
607 2	10	2021	14958	3	146	PJ212210 26	2021107222	1	3	01/10/2021 17:23	01/10/2021 20:26	Interna-Não programada-Meio ambiente-Vento	220	2	11518	6,07
607 2	10	2021	14909	14	58	GN11037 443	2021107249	1	3	01/10/2021 17:24	02/10/2021 19:58	Interna-Não programada-Meio ambiente-Árvore ou Vegetação	220	1	47321	26,56
607 2	10	2021	14860	1	198	AX121906 81	2021107277	1	3	01/10/2021 15:01	01/10/2021 22:18	Interna-Não programada-Meio ambiente-Vento	13800	24	25917	174,5 8
607 2	10	2021	15739	12	62	GN11227 033	2021107290	1	3	01/10/2021 17:25	03/10/2021 20:48	Interna-Não programada-Meio ambiente-Vento	220	48	47056	2466, 41
607 2	10	2021	14871	7	60	AP112348 10	2021107292	1	3	01/10/2021 17:17	01/10/2021 21:36	Interna-Não programada-Meio ambiente-Árvore ou Vegetação	220	59	34746	253,8 0
607 2	10	2021	14908	7	58	GN11000 841	2021107335	1	3	01/10/2021 16:56	02/10/2021 14:13	Interna-Não programada-Meio ambiente-Árvore ou Vegetação	220	232	44049	4934, 70
607 2	10	2021	14907	1	58	13484825	2021107361	1	3	01/10/2021 17:26	03/10/2021 15:36	Interna-Não programada-Meio ambiente-Vento	220	1	44418	46,16
607 2	10	2021	14863	33	5	AN123744 33	2021107379	1	3	01/10/2021 17:26	02/10/2021 12:01	Interna-Não programada-Meio ambiente-Vento	34500	2	91449	37,16
607 2	10	2021	16490	2	59	GN11042 203	2021107410	1	3	01/10/2021 17:27	03/10/2021 10:04	Interna-Não programada-Meio ambiente-Árvore ou Vegetação	220	150	23890	6092, 42
607 2	10	2021	14879	1	95	IM212193 08	2021107429	1	3	01/10/2021 17:27	04/10/2021 18:28	Interna-Não programada-Meio ambiente-Vento	220	1	28625	73,01
607 2	10	2021	14913	4	73	GT120002 65	2021107435	1	3	01/10/2021 17:24	03/10/2021 00:06	Interna-Não programada-Meio ambiente-Descarga Atmosférica	13800	6	15758	184,1 8
607 2	10	2021	14909	13	58	GN11193 028	2021107468	1	3	01/10/2021 17:27	04/10/2021 14:23	Interna-Não programada-Meio ambiente-Vento	220	2	47321	137,8 4
607 2	10	2021	14909	10	585	SW11167 657	2021107482	1	3	01/10/2021 16:47	02/10/2021 13:50	Interna-Não programada-Meio ambiente-Vento	220	95	47321	1998, 62
607 2	10	2021	14933	2	102	10016122 982	2021107500	1	3	01/10/2021 17:28	01/10/2021 21:25	Interna-Não programada-Meio ambiente-Vento	220	1	19028	3,95

607 2	10	2021	16490	3	59	GN11000 002	2021107511	1	3	01/10/2021 16:34	03/10/2021 11:53	Interna-Não programada-Meio ambiente-Descarga Atmosférica	220	118	23890	5109, 70
607 2	10	2021	15739	12	62	GN11189 709	2021107513	1	3	01/10/2021 17:05	02/10/2021 22:53	Interna-Não programada-Meio ambiente-Vento	220	129	47056	3842, 70
607 2	10	2021	14981	8	498	SW11161 111	2021107519	1	3	01/10/2021 13:36	02/10/2021 09:49	Interna-Não programada-Meio ambiente-Vento	220	179	44862	3616, 35
607 2	10	2021	16476	7	453	GN11149 605	2021107520	1	3	01/10/2021 16:56	02/10/2021 17:13	Interna-Não programada-Meio ambiente-Vento	220	147	34492	3568, 26
607 2	10	2021	14942	5	233	GN11164 379	2021107537	1	3	01/10/2021 17:15	03/10/2021 11:01	Interna-Não programada-Meio ambiente-Vento	220	157	51304	6556, 84
607 2	10	2021	14921	2	169	BZ110930 32	2021107552	1	3	01/10/2021 16:58	02/10/2021 23:49	Interna-Não programada-Meio ambiente-Vento	220	97	11745	2991, 18
607 2	10	2021	14965	4	57	AP112913 05	2021107554	1	3	01/10/2021 16:52	02/10/2021 18:37	Interna-Não programada-Meio ambiente-Descarga Atmosférica	220	82	51287	2110, 59
607 2	10	2021	14908	12	58	10840497	2021107557	1	3	01/10/2021 17:29	03/10/2021 18:36	Interna-Não programada-Meio ambiente-Vento	220	1	44049	49,11
607 2	10	2021	14984	8	176	TR110716 54	2021107558	1	3	01/10/2021 17:12	02/10/2021 15:33	Interna-Não programada-Meio ambiente-Vento	220	64	42262	1429, 97
607 2	10	2021	14981	6	498	SW12270 676	2021107563	1	3	01/10/2021 16:58	02/10/2021 09:50	Interna-Não programada-Meio ambiente-Vento	13800	121	44862	2039, 19
607 2	10	2021	14885	9	61	GN11051 577	2021107568	1	3	01/10/2021 16:48	03/10/2021 16:03	Interna-Não programada-Meio ambiente-Vento	220	85	34124	4015, 38
607 2	10	2021	14908	10	58	GN12000 131	2021107570	1	3	01/10/2021 16:48	02/10/2021 18:27	Interna-Não programada-Meio ambiente-Vento	13800	683	44049	1751, 8,00
607 2	10	2021	14908	10	58	GN11001 159	2021107571	1	3	01/10/2021 16:27	03/10/2021 05:00	Interna-Não programada-Meio ambiente-Árvore ou Vegetação	220	223	44049	8150, 46
607 2	10	2021	14872	11	60	GN11131 500	2021107578	1	3	01/10/2021 16:44	02/10/2021 17:55	Interna-Não programada-Meio ambiente-Vento	220	148	40511	3726, 68
607 2	10	2021	14940	1	6	LZ110000 56	2021107586	1	3	01/10/2021 14:37	01/10/2021 22:28	Interna-Não programada-Meio ambiente-Vento	220	89	95622	698,6 3
607 2	10	2021	16483	1	84	CI112986 04	2021107594	1	3	01/10/2021 17:29	01/10/2021 19:13	Interna-Não programada-Meio ambiente-Vento	220	9	7376	15,47
607 2	10	2021	14962	1	41	ED164116 16	2021107598	1	3	01/10/2021 17:26	01/10/2021 17:30	Interna-Não programada-Meio ambiente-Árvore ou Vegetação	34500	325	14960	23,11
607 2	10	2021	14898	31	50	EA104014 17	2021107598	1	3	01/10/2021 17:26	01/10/2021 20:25	Interna-Não programada-Meio ambiente-Árvore ou Vegetação	34500	10	12434	29,83
607 2	10	2021	14898	31	50	EA133351 88	2021107598	1	3	01/10/2021 17:26	02/10/2021 05:19	Interna-Não programada-Meio ambiente-Árvore ou Vegetação	34500	3	12434	35,68
607 2	10	2021	14962	1	41	EA104014 17	2021107598	1	3	01/10/2021 17:26	02/10/2021 05:54	Interna-Não programada-Meio ambiente-Árvore ou Vegetação	34500	1963	14960	2446, 4,98
607 2	10	2021	14898	31	50	ED131604 57	2021107598	1	3	01/10/2021 17:26	02/10/2021 05:54	Interna-Não programada-Meio ambiente-Árvore ou Vegetação	34500	5	12434	62,32
607 2	10	2021	14898	31	50	EA104014 17	2021107598	1	3	01/10/2021 22:34	01/10/2021 23:06	Interna-Não programada-Meio ambiente-Árvore ou Vegetação	34500	10	12434	5,36
607 2	10	2021	14898	31	50	EA133351 88	2021107598	1	3	01/10/2021 22:34	02/10/2021 05:19	Interna-Não programada-Meio ambiente-Árvore ou Vegetação	220	1	12434	6,76
607 2	10	2021	15739	11	62	13899715	2021107601	1	3	01/10/2021 17:29	03/10/2021 17:37	Interna-Não programada-Meio ambiente-Vento	220	1	47056	48,12
607 2	10	2021	16490	1	59	GN11002 182	2021107624	1	3	01/10/2021 17:24	03/10/2021 09:22	Interna-Não programada-Meio ambiente-Vento	220	157	23890	6274, 03
607 2	10	2021	15739	12	62	GN11162 087	2021107631	1	3	01/10/2021 16:58	03/10/2021 01:24	Interna-Não programada-Meio ambiente-Vento	220	131	47056	4246, 87
607 2	10	2021	16487	2	63	GN12383 187	2021107648	1	3	01/10/2021 16:59	02/10/2021 23:05	Interna-Não programada-Meio ambiente-Vento	13800	212	41335	6379, 79
607 2	10	2021	14942	7	233	GN11002 726	2021107655	1	3	01/10/2021 16:59	02/10/2021 18:11	Interna-Não programada-Meio ambiente-Vento	220	211	51304	5314, 68
607 2	10	2021	14905	1	362	03620214	2021107656	1	3	01/10/2021 16:36	01/10/2021 17:56	Interna-Não programada-Meio ambiente-Árvore ou Vegetação	13800	283	5384	373,1 7

607 2	10	2021	14905	1	362	GE164133 54	2021107656	1	3	01/10/2021 16:36	02/10/2021 08:21	Interna-Não programada-Meio ambiente-Árvore ou Vegetação	13800	892	5384	1404 4,04
607 2	10	2021	14905	1	362	03620214	2021107656	1	3	01/10/2021 17:59	01/10/2021 18:03	Interna-Não programada-Meio ambiente-Árvore ou Vegetação	13800	287	5384	21,92
607 2	10	2021	16488	3	61	GN12000 104	2021107659	1	3	01/10/2021 16:46	01/10/2021 21:16	Interna-Não programada-Meio ambiente-Descarga Atmosférica	13800	680	38822	3059, 24
607 2	10	2021	14907	6	58	GN12000 110	2021107665	1	3	01/10/2021 17:30	01/10/2021 20:53	Interna-Não programada-Meio ambiente-Vento	13800	192	44418	646,7 7
607 2	10	2021	15738	4	62	GN12035 915	2021107667	1	3	01/10/2021 17:01	02/10/2021 17:53	Interna-Não programada-Meio ambiente-Vento	13800	79	38310	1963, 22
607 2	10	2021	16487	2	63	GN11002 836	2021107680	1	3	01/10/2021 17:30	03/10/2021 18:15	Interna-Não programada-Meio ambiente-Vento	220	34	41335	1657, 19
607 2	10	2021	14953	1	19	PL1212285 59	2021107682	1	3	01/10/2021 17:31	02/10/2021 00:42	Interna-Não programada-Meio ambiente-Vento	220	1	20177	7,18
607 2	10	2021	14981	5	498	SW11094 944	2021107687	1	3	01/10/2021 16:18	02/10/2021 14:46	Interna-Não programada-Meio ambiente-Vento	220	194	44862	4358, 48
607 2	10	2021	14913	2	73	GT121909 52	2021107693	1	3	01/10/2021 16:45	02/10/2021 08:12	Interna-Não programada-Meio ambiente-Descarga Atmosférica	13800	7	15758	108,0 6
607 2	10	2021	14966	10	57	GN11050 012	2021107700	1	3	01/10/2021 16:54	02/10/2021 11:37	Interna-Não programada-Meio ambiente-Vento	220	75	31278	1403, 06
607 2	10	2021	14968	2	305	TD212525 99	2021107702	1	3	01/10/2021 17:31	02/10/2021 10:40	Interna-Não programada-Meio ambiente-Vento	220	1	10279	17,14
607 2	10	2021	15730	1	235	RV120384 33	2021107703	1	3	01/10/2021 14:46	01/10/2021 22:17	Interna-Não programada-Meio ambiente-Descarga Atmosférica	13800	63	1271	473,3 1
607 2	10	2021	16476	12	453	GN12233 065	2021107723	1	3	01/10/2021 15:25	02/10/2021 07:48	Interna-Não programada-Meio ambiente-Vento	13800	574	34492	9395, 58
607 2	10	2021	14879	2	29	CC113609 13	2021107730	1	3	01/10/2021 14:51	02/10/2021 00:13	Interna-Não programada-Meio ambiente-Descarga Atmosférica	220	63	28625	589,4 5
607 2	10	2021	14872	15	60	11686339	2021107753	1	3	01/10/2021 17:32	04/10/2021 10:51	Interna-Não programada-Meio ambiente-Vento	220	1	40511	65,31
607 2	10	2021	14880	1	28	CD122224 56	2021107754	1	3	01/10/2021 17:32	02/10/2021 14:37	Interna-Não programada-Meio ambiente-Vento	13800	6	4981	126,4 4
607 2	10	2021	15748	2	188	OZ120523 40	2021107757	1	3	01/10/2021 16:47	02/10/2021 12:22	Interna-Não programada-Meio ambiente-Descarga Atmosférica	13800	12	11644	234,9 9
607 2	10	2021	15737	9	59	00590294	2021107759	1	3	01/10/2021 16:26	01/10/2021 16:31	Interna-Não programada-Meio ambiente-Vento	13800	3550	14345	264,2 8
607 2	10	2021	14938	1	105	JR120193 18	2021107828	1	3	01/10/2021 16:36	01/10/2021 23:07	Interna-Não programada-Meio ambiente-Vento	13800	2	13572	13,04
607 2	10	2021	14938	1	105	JR120193 18	2021107828	1	3	01/10/2021 16:36	02/10/2021 01:24	Interna-Não programada-Meio ambiente-Vento	13800	4	13572	35,25
607 2	10	2021	14938	1	105	JR120193 18	2021107828	1	3	01/10/2021 16:36	02/10/2021 14:31	Interna-Não programada-Meio ambiente-Vento	13800	7	13572	153,4 8
607 2	10	2021	14938	1	105	JR120193 18	2021107828	1	3	01/10/2021 23:07	02/10/2021 01:24	Interna-Não programada-Meio ambiente-Vento	13800	2	13572	4,56
607 2	10	2021	14938	1	105	JR120193 18	2021107828	1	3	02/10/2021 01:28	02/10/2021 13:28	Interna-Não programada-Meio ambiente-Vento	13800	6	13572	71,99
607 2	10	2021	14942	7	233	GN11220 958	2021107838	1	3	01/10/2021 17:02	03/10/2021 13:49	Interna-Não programada-Meio ambiente-Vento	220	158	51304	7073, 40
607 2	10	2021	14907	1	58	GN10454 156	2021107860	1	3	01/10/2021 16:20	01/10/2021 21:36	Interna-Não programada-Meio ambiente-Árvore ou Vegetação	13800	493	44418	2599, 48
607 2	10	2021	16483	1	84	CI120600 36	2021107861	1	3	01/10/2021 17:34	01/10/2021 20:58	Interna-Não programada-Meio ambiente-Vento	13800	6	7376	20,40
607 2	10	2021	14876	1	458	GT120003 65	2021107868	1	3	01/10/2021 17:17	03/10/2021 16:20	Interna-Não programada-Meio ambiente-Descarga Atmosférica	13800	5	10240	235,2 3
607 2	10	2021	14986	1	379	UT214061 99	2021107896	1	3	01/10/2021 17:34	02/10/2021 15:07	Interna-Não programada-Meio ambiente-Descarga Atmosférica	220	1	2060	21,54
607 2	10	2021	14984	1	176	TR112514 69	2021107916	1	3	01/10/2021 14:45	01/10/2021 19:31	Interna-Não programada-Meio ambiente-Vento	220	119	42262	565,9 8

607 2	10	2021	14986	2	379	UT120169 SORE	2021107918	1	3	01/10/2021 17:35	01/10/2021 23:26	Interna-Não programada-Meio ambiente-Árvore ou Vegetação	220	1	2060	5,86
607 2	10	2021	14986	2	379	UT120169 SORE	2021107918	1	3	01/10/2021 17:35	02/10/2021 19:43	Interna-Não programada-Meio ambiente-Árvore ou Vegetação	220	1	2060	26,14
607 2	10	2021	14986	2	379	UT120169 SORE	2021107918	1	3	01/10/2021 17:35	02/10/2021 20:43	Interna-Não programada-Meio ambiente-Árvore ou Vegetação	13800	6	2060	162,87
607 2	10	2021	14986	2	379	UT120169 SORE	2021107918	1	3	01/10/2021 17:35	02/10/2021 21:17	Interna-Não programada-Meio ambiente-Árvore ou Vegetação	13800	16	2060	443,27
607 2	10	2021	14986	2	379	UT120169 SORE	2021107918	1	3	01/10/2021 17:35	02/10/2021 21:42	Interna-Não programada-Meio ambiente-Árvore ou Vegetação	220	1	2060	28,12
607 2	10	2021	14986	2	379	UT120169 SORE	2021107918	1	3	01/10/2021 23:26	02/10/2021 01:58	Interna-Não programada-Meio ambiente-Árvore ou Vegetação	220	1	2060	2,52
607 2	10	2021	14986	2	379	UT120169 SORE	2021107918	1	3	02/10/2021 18:41	02/10/2021 19:43	Interna-Não programada-Meio ambiente-Árvore ou Vegetação	220	1	2060	1,03
607 2	10	2021	14894	2	40	CB211112 04	2021107920	1	3	01/10/2021 17:35	02/10/2021 09:28	Interna-Não programada-Meio ambiente-Descarga Atmosférica	220	1	18031	15,88
607 2	10	2021	14917	1	123	IA121646 92	2021107933	1	3	01/10/2021 22:41	02/10/2021 01:40	Interna-Não programada-Meio ambiente-Vento	13800	119	6222	353,89
607 2	10	2021	14917	1	123	IA113297 69	2021107933	1	3	01/10/2021 23:19	02/10/2021 01:53	Interna-Não programada-Meio ambiente-Vento	13800	51	6222	131,08
607 2	10	2021	15734	1	186	KR212302 31	2021107952	1	3	01/10/2021 15:02	02/10/2021 11:56	Interna-Não programada-Meio ambiente-Vento	34500	2	2494	41,80
607 2	10	2021	14943	31	197	TI122967 52	2021107956	1	3	01/10/2021 17:35	02/10/2021 00:19	Interna-Não programada-Meio ambiente-Descarga Atmosférica	34500	2	14207	13,45
607 2	10	2021	14921	1	8	00080214	2021107969	1	3	01/10/2021 16:44	02/10/2021 17:34	Interna-Não programada-Meio ambiente-Vento	13800	2	11745	49,68
607 2	10	2021	14855	5	240	GN11001 966	2021107974	1	3	01/10/2021 16:39	03/10/2021 18:40	Interna-Não programada-Meio ambiente-Vento	220	22	22460	1100,16
607 2	10	2021	14942	6	233	GN11147 727	2021107984	1	3	01/10/2021 17:27	03/10/2021 10:40	Interna-Não programada-Meio ambiente-Descarga Atmosférica	220	187	51304	7708,35
607 2	10	2021	14872	13	60	GN11000 704	2021107999	1	3	01/10/2021 16:53	03/10/2021 10:39	Interna-Não programada-Meio ambiente-Vento	220	107	40511	4468,97
607 2	10	2021	16475	5	453	GN11001 052	2021108010	1	3	01/10/2021 17:15	02/10/2021 21:34	Interna-Não programada-Meio ambiente-Vento	220	77	46816	2180,23
607 2	10	2021	14862	2	2	AAAA212 97769	2021108013	1	3	01/10/2021 17:36	02/10/2021 20:32	Interna-Não programada-Meio ambiente-Descarga Atmosférica	220	1	23704	26,92
607 2	10	2021	16487	3	63	00630234	2021108017	1	3	01/10/2021 16:37	01/10/2021 18:03	Interna-Não programada-Meio ambiente-Vento	13800	1685	41335	2410,95
607 2	10	2021	16487	3	63	GN16407 629	2021108017	1	3	01/10/2021 16:37	02/10/2021 00:49	Interna-Não programada-Meio ambiente-Vento	13800	1191	41335	9757,93
607 2	10	2021	16487	3	63	GN12130 448	2021108017	1	3	02/10/2021 00:22	02/10/2021 04:41	Interna-Não programada-Meio ambiente-Vento	13800	790	41335	3406,88
607 2	10	2021	16487	2	63	GN11432 679	2021108018	1	3	01/10/2021 17:16	03/10/2021 16:24	Interna-Não programada-Meio ambiente-Vento	220	72	41335	3393,32
607 2	10	2021	14893	1	243	DJ213247 07	2021108019	1	3	01/10/2021 17:36	02/10/2021 20:59	Interna-Não programada-Meio ambiente-Descarga Atmosférica	220	1	5054	27,37
607 2	10	2021	14981	6	498	SW11089 720	2021108020	1	3	01/10/2021 17:13	03/10/2021 00:50	Interna-Não programada-Meio ambiente-Descarga Atmosférica	220	135	44862	4266,49
607 2	10	2021	14933	1	102	JA104114 97	2021108033	1	3	01/10/2021 16:56	01/10/2021 18:03	Interna-Não programada-Meio ambiente-Vento	13800	4399	19028	4956,21
607 2	10	2021	14933	1	102	JA104114 79	2021108033	1	3	01/10/2021 18:05	01/10/2021 18:08	Interna-Não programada-Meio ambiente-Vento	13800	1150	19028	68,04
607 2	10	2021	14941	2	475	IU210201 34	2021108037	1	3	01/10/2021 17:37	01/10/2021 21:12	Interna-Não programada-Meio ambiente-Vento	220	1	7415	3,58
607 2	10	2021	16487	4	63	12893080	2021108042	1	3	01/10/2021 17:37	02/10/2021 19:18	Interna-Não programada-Meio ambiente-Vento	220	1	41335	25,69
607 2	10	2021	16475	3	453	GN11191 228	2021108044	1	3	01/10/2021 17:02	02/10/2021 15:47	Interna-Não programada-Meio ambiente-Vento	220	147	46816	3342,82

607 2	10	2021	15748	2	188	OZ213389 34	2021108069	1	3	01/10/2021 17:37	03/10/2021 07:44	Interna-Não programada-Meio ambiente-Vento	220	1	11644	38,11
607 2	10	2021	14910	2	55	GR112413 28	2021108076	1	3	01/10/2021 17:03	02/10/2021 20:55	Interna-Não programada-Meio ambiente-Árvore ou Vegetação	13800	132	18850	3680,16
607 2	10	2021	14921	2	8	EU104271 15	2021108077	1	3	01/10/2021 16:50	02/10/2021 01:09	Interna-Não programada-Meio ambiente-Vento	13800	545	11745	4531,83
607 2	10	2021	14921	2	8	EU104271 15	2021108077	1	3	01/10/2021 16:50	02/10/2021 16:36	Interna-Não programada-Meio ambiente-Vento	13800	217	11745	5156,64
607 2	10	2021	14921	2	8	EU122609 47LD	2021108077	1	3	01/10/2021 16:50	02/10/2021 18:52	Interna-Não programada-Meio ambiente-Vento	13800	2	11745	52,09
607 2	10	2021	14921	2	8	00080224	2021108077	1	3	01/10/2021 18:51	02/10/2021 00:27	Interna-Não programada-Meio ambiente-Vento	13800	2	11745	11,21
607 2	10	2021	14921	2	8	00080224	2021108077	1	3	01/10/2021 18:51	02/10/2021 00:30	Interna-Não programada-Meio ambiente-Vento	13800	443	11745	2505,29
607 2	10	2021	14921	2	8	EU122403 16LD	2021108077	1	3	01/10/2021 18:51	02/10/2021 01:03	Interna-Não programada-Meio ambiente-Vento	13800	347	11745	2154,00
607 2	10	2021	14921	2	8	00080224	2021108077	1	3	01/10/2021 18:51	03/10/2021 20:00	Interna-Não programada-Meio ambiente-Vento	13800	41	11745	2015,04
607 2	10	2021	14921	2	8	EU122403 16LD	2021108077	1	3	01/10/2021 22:16	03/10/2021 20:00	Interna-Não programada-Meio ambiente-Vento	13800	4	11745	182,87
607 2	10	2021	14921	2	8	00080224	2021108077	1	3	01/10/2021 22:22	03/10/2021 20:00	Interna-Não programada-Meio ambiente-Vento	13800	2	11745	91,26
607 2	10	2021	14921	2	8	EU104271 15	2021108077	1	3	02/10/2021 16:39	02/10/2021 17:50	Interna-Não programada-Meio ambiente-Vento	13800	828	11745	982,56
607 2	10	2021	14921	2	8	EU120442 85LD	2021108077	1	3	02/10/2021 16:39	03/10/2021 09:03	Interna-Não programada-Meio ambiente-Vento	13800	5	11745	82,01
607 2	10	2021	14871	6	60	GN11198 163	2021108092	1	3	01/10/2021 17:23	02/10/2021 18:28	Interna-Não programada-Meio ambiente-Vento	220	57	34746	1429,37
607 2	10	2021	14870	5	60	GN11037 843	2021108099	1	3	01/10/2021 17:24	02/10/2021 16:59	Interna-Não programada-Meio ambiente-Vento	220	117	38398	2759,12
607 2	10	2021	14953	1	488	PL213086 03	2021108113	1	3	01/10/2021 17:38	01/10/2021 21:45	Interna-Não programada-Meio ambiente-Vento	220	1	20177	4,11
607 2	10	2021	14909	13	58	GN11139 303	2021108115	1	3	01/10/2021 16:58	02/10/2021 17:13	Interna-Não programada-Meio ambiente-Descarga Atmosférica	220	99	47321	2399,27
607 2	10	2021	15740	2	420	20067205 8	2021108155	1	3	01/10/2021 17:39	01/10/2021 20:05	Interna-Não programada-Meio ambiente-Vento	220	1	53745	2,45
607 2	10	2021	14971	9	421	LZ211632 45	2021108165	1	3	01/10/2021 17:39	02/10/2021 10:55	Interna-Não programada-Meio ambiente-Vento	220	4	52255	69,05
607 2	10	2021	16488	1	61	GN11034 217	2021108166	1	3	01/10/2021 17:27	03/10/2021 09:07	Interna-Não programada-Meio ambiente-Vento	220	48	38822	1903,76
607 2	10	2021	14942	7	233	GN11199 334	2021108167	1	3	01/10/2021 16:58	02/10/2021 12:19	Interna-Não programada-Meio ambiente-Vento	220	176	51304	3405,01
607 2	10	2021	16487	1	63	GN21158 355	2021108181	1	3	01/10/2021 17:39	03/10/2021 20:12	Interna-Não programada-Meio ambiente-Descarga Atmosférica	220	1	41335	50,54
607 2	10	2021	14920	2	333	DL210263 98	2021108192	1	3	01/10/2021 17:39	02/10/2021 11:27	Interna-Não programada-Meio ambiente-Descarga Atmosférica	220	2	14420	35,58
607 2	10	2021	14910	3	55	10026599 714	2021108234	1	3	01/10/2021 17:40	03/10/2021 09:58	Interna-Não programada-Meio ambiente-Vento	220	1	18850	40,29
607 2	10	2021	14924	2	302	I1040078 2	2021108239	1	3	01/10/2021 17:59	02/10/2021 04:46	Interna-Não programada-Meio ambiente-Vento	13800	122	9944	1315,16
607 2	10	2021	14924	2	302	I1040078 2	2021108239	1	3	01/10/2021 17:59	02/10/2021 07:27	Interna-Não programada-Meio ambiente-Vento	13800	128	9944	1724,02
607 2	10	2021	14924	2	302	JA122067 69	2021108239	1	3	01/10/2021 17:59	02/10/2021 08:59	Interna-Não programada-Meio ambiente-Vento	13800	221	9944	3315,25
607 2	10	2021	16487	3	63	GN11001 335	2021108246	1	3	01/10/2021 17:40	02/10/2021 14:55	Interna-Não programada-Meio ambiente-Vento	220	75	41335	1593,48
607 2	10	2021	14953	1	19	JD213698 20	2021108248	1	3	01/10/2021 17:40	02/10/2021 11:21	Interna-Não programada-Meio ambiente-Descarga Atmosférica	220	1	20177	17,67

607 2	10	2021	15732	1	390	BV320942 45	2021108261	1	3	01/10/2021 16:40	03/10/2021 09:51	Interna-Não programada-Meio ambiente-Vento	13800	30	15382	1235, 16
607 2	10	2021	14870	2	60	GN111131 495	2021108262	1	3	01/10/2021 17:11	02/10/2021 18:11	Interna-Não programada-Meio ambiente-Árvore ou Vegetação	220	193	38398	4823, 66
607 2	10	2021	14978	1	216	JL122429 52	2021108308	1	3	01/10/2021 14:05	01/10/2021 20:28	Interna-Não programada-Meio ambiente-Vento	13800	148	8616	944,5 3
607 2	10	2021	14986	2	379	UT210223 43	2021108331	1	3	01/10/2021 17:42	02/10/2021 14:10	Interna-Não programada-Meio ambiente-Descarga Atmosférica	220	1	2060	20,46
607 2	10	2021	16479	2	386	NJ111287 70	2021108345	1	3	01/10/2021 17:30	02/10/2021 10:35	Interna-Não programada-Meio ambiente-Vento	220	92	50558	1570, 57
607 2	10	2021	14910	3	55	GR112175 29	2021108348	1	3	01/10/2021 17:37	02/10/2021 06:39	Interna-Não programada-Meio ambiente-Vento	220	174	18850	2266, 25
607 2	10	2021	14942	5	233	GN11209 260	2021108382	1	3	01/10/2021 17:10	03/10/2021 15:24	Interna-Não programada-Meio ambiente-Árvore ou Vegetação	220	128	51304	5917, 72
607 2	10	2021	14979	3	202	SL112154 66	2021108386	1	3	01/10/2021 16:30	01/10/2021 19:04	Interna-Não programada-Meio ambiente-Vento	220	208	17196	531,8 4
607 2	10	2021	16476	9	453	10034492 338	2021108412	1	3	01/10/2021 17:43	01/10/2021 22:30	Interna-Não programada-Meio ambiente-Vento	220	1	34492	4,78
607 2	10	2021	15751	13	59	00592234	2021108417	1	3	01/10/2021 16:36	01/10/2021 18:33	Interna-Não programada-Meio ambiente-Vento	13800	1282	20682	2505, 24
607 2	10	2021	15743	31	99	IT211438 37	2021108423	1	3	01/10/2021 17:43	02/10/2021 17:52	Interna-Não programada-Meio ambiente-Vento	220	6	1525	144,8 6
607 2	10	2021	14924	1	302	03020214	2021108443	1	3	01/10/2021 17:58	01/10/2021 18:02	Interna-Não programada-Meio ambiente-Vento	13800	1100	9944	55,31
607 2	10	2021	14908	10	58	GN11001 257	2021108479	1	3	01/10/2021 17:25	02/10/2021 17:53	Interna-Não programada-Meio ambiente-Vento	220	91	44049	2225, 99
607 2	10	2021	16493	1	388	TJ112703 30	2021108488	1	3	01/10/2021 17:15	01/10/2021 22:00	Interna-Não programada-Meio ambiente-Vento	220	96	16165	455,8 1
607 2	10	2021	14871	7	60	AP120517 09	2021108492	1	3	01/10/2021 17:09	02/10/2021 07:33	Interna-Não programada-Meio ambiente-Descarga Atmosférica	13800	635	34746	9141, 18
607 2	10	2021	14871	8	60	GN11000 670	2021108493	1	3	01/10/2021 17:23	03/10/2021 07:41	Interna-Não programada-Meio ambiente-Vento	220	41	34746	1570, 25
607 2	10	2021	14863	6	580	10017605 723	2021108510	1	3	01/10/2021 17:44	02/10/2021 14:57	Interna-Não programada-Meio ambiente-Vento	220	1	91449	21,20
607 2	10	2021	15748	32	148	01480424	2021108514	1	3	01/10/2021 16:43	01/10/2021 17:29	Interna-Não programada-Meio ambiente-Vento	34500	190	11644	146,8 8
607 2	10	2021	15748	1	354	01480424	2021108514	1	3	01/10/2021 16:43	01/10/2021 17:29	Interna-Não programada-Meio ambiente-Vento	34500	2399	11644	1854, 56
607 2	10	2021	15748	3	354	01480424	2021108514	1	3	01/10/2021 16:43	01/10/2021 17:29	Interna-Não programada-Meio ambiente-Vento	34500	243	11644	187,8 5
607 2	10	2021	16493	2	338	GP113703 57	2021108517	1	3	01/10/2021 17:44	01/10/2021 23:57	Interna-Não programada-Meio ambiente-Vento	220	36	16165	223,2 2
607 2	10	2021	14898	1	125	IY120565 41	2021108523	1	3	01/10/2021 17:25	01/10/2021 22:14	Interna-Não programada-Meio ambiente-Vento	13800	6	12434	28,86
607 2	10	2021	14857	13	240	GN12095 131	2021108526	1	3	01/10/2021 16:37	02/10/2021 18:30	Interna-Não programada-Meio ambiente-Vento	13800	154	18556	3985, 26
607 2	10	2021	14860	1	365	AX112213 64	2021108529	1	3	01/10/2021 14:06	03/10/2021 10:44	Interna-Não programada-Meio ambiente-Árvore ou Vegetação	34500	41	25917	1829, 32
607 2	10	2021	15743	1	26	BG120000 52	2021108533	1	3	01/10/2021 15:32	02/10/2021 16:02	Interna-Não programada-Meio ambiente-Descarga Atmosférica	13800	6	1525	146,9 7
607 2	10	2021	14907	22	58	GN11000 812	2021108582	1	3	01/10/2021 16:59	03/10/2021 17:58	Interna-Não programada-Meio ambiente-Descarga Atmosférica	220	161	44418	7886, 32
607 2	10	2021	16475	1	453	GN11164 377	2021108598	1	3	01/10/2021 14:54	01/10/2021 20:02	Interna-Não programada-Meio ambiente-Vento	220	201	46816	1030, 35
607 2	10	2021	16487	2	63	GN12045 514	2021108599	1	3	01/10/2021 16:57	03/10/2021 12:32	Interna-Não programada-Meio ambiente-Vento	13800	247	41335	1076, 4,33
607 2	10	2021	14937	8	237	TJ211467 34	2021108609	1	3	01/10/2021 17:46	03/10/2021 06:12	Interna-Não programada-Meio ambiente-Vento	220	2	27656	72,84

607 2	10	2021	14965	5	57	AP120048 69	2021108619	1	3	01/10/2021 16:52	01/10/2021 19:56	Interna-Não programada-Meio ambiente-Descarga Atmosférica	13800	569	51287	1736,56
607 2	10	2021	14863	7	5	AN122583 80	2021108635	1	3	01/10/2021 15:48	02/10/2021 03:13	Interna-Não programada-Meio ambiente-Descarga Atmosférica	13800	4	91449	45,64
607 2	10	2021	16493	1	388	TJ1210590 04	2021108636	1	3	01/10/2021 17:47	03/10/2021 02:42	Interna-Não programada-Meio ambiente-Descarga Atmosférica	220	1	16165	32,91
607 2	10	2021	15731	1	36	AP210926 68	2021108671	1	3	01/10/2021 17:48	03/10/2021 11:15	Interna-Não programada-Meio ambiente-Vento	220	1	4691	41,45
607 2	10	2021	14894	2	204	PV213887 86	2021108681	1	3	01/10/2021 17:48	02/10/2021 08:11	Interna-Não programada-Meio ambiente-Vento	220	3	18031	43,13
607 2	10	2021	14909	10	585	SW11161 007	2021108686	1	3	01/10/2021 17:33	02/10/2021 23:35	Interna-Não programada-Meio ambiente-Vento	220	124	47321	3722,24
607 2	10	2021	16487	2	63	GN10413 219	2021108695	1	3	01/10/2021 16:43	01/10/2021 18:51	Interna-Não programada-Meio ambiente-Vento	13800	416	41335	886,54
607 2	10	2021	16488	4	61	00610244	2021108696	1	3	01/10/2021 16:42	01/10/2021 16:47	Interna-Não programada-Meio ambiente-Vento	13800	1048	38822	72,78
607 2	10	2021	14885	9	61	GN11043 869	2021108703	1	3	01/10/2021 16:50	02/10/2021 21:55	Interna-Não programada-Meio ambiente-Vento	220	131	34124	3808,50
607 2	10	2021	14894	3	204	PV214010 08	2021108715	1	3	01/10/2021 17:49	02/10/2021 13:59	Interna-Não programada-Meio ambiente-Descarga Atmosférica	220	2	18031	40,33
607 2	10	2021	14908	7	58	GN11199 144	2021108738	1	3	01/10/2021 17:12	02/10/2021 16:32	Interna-Não programada-Meio ambiente-Vento	220	89	44049	2076,67
607 2	10	2021	16487	2	63	GN12130 687	2021108743	1	3	01/10/2021 17:03	03/10/2021 00:05	Interna-Não programada-Meio ambiente-Vento	13800	291	41335	9030,62
607 2	10	2021	15737	9	59	GN11000 846	2021108745	1	3	01/10/2021 16:48	03/10/2021 15:28	Interna-Não programada-Meio ambiente-Árvore ou Vegetação	220	87	14345	4058,91
607 2	10	2021	14907	1	58	GN10380 001	2021108765	1	3	01/10/2021 16:23	01/10/2021 16:39	Interna-Não programada-Meio ambiente-Vento	13800	1882	44418	526,44
607 2	10	2021	16487	4	63	GN11059 678	2021108770	1	3	01/10/2021 17:50	03/10/2021 16:20	Interna-Não programada-Meio ambiente-Árvore ou Vegetação	220	89	41335	4138,13
607 2	10	2021	16493	31	3	AN212298 32	2021108787	1	3	01/10/2021 17:50	02/10/2021 06:28	Interna-Não programada-Meio ambiente-Vento	220	3	16165	37,88
607 2	10	2021	14989	2	80	IN212872 52	2021108791	1	3	01/10/2021 17:50	03/10/2021 18:54	Interna-Não programada-Meio ambiente-Descarga Atmosférica	220	1	23781	49,06
607 2	10	2021	14908	7	58	GN11000 842	2021108793	1	3	01/10/2021 17:10	02/10/2021 17:46	Interna-Não programada-Meio ambiente-Vento	220	151	44049	3714,01
607 2	10	2021	15741	10	420	20064746 5	2021108803	1	3	01/10/2021 17:50	01/10/2021 20:47	Interna-Não programada-Meio ambiente-Vento	220	1	77540	2,94
607 2	10	2021	16490	4	59	GN11041 973	2021108826	1	3	01/10/2021 17:51	03/10/2021 10:38	Interna-Não programada-Meio ambiente-Árvore ou Vegetação	220	36	23890	1468,11
607 2	10	2021	15730	31	245	RV120239 64	2021108836	1	3	01/10/2021 17:51	02/10/2021 12:51	Interna-Não programada-Meio ambiente-Vento	34500	3	1271	56,99
607 2	10	2021	16482	6	577	SH103947 52	2021108845	1	3	01/10/2021 15:56	01/10/2021 23:57	Interna-Não programada-Meio ambiente-Vento	13800	60	16525	481,33
607 2	10	2021	16482	6	577	SH122961 72LD	2021108845	1	3	01/10/2021 15:56	02/10/2021 19:24	Interna-Não programada-Meio ambiente-Vento	13800	51	16525	1400,77
607 2	10	2021	14898	1	125	27100206 04	2021108848	1	3	01/10/2021 17:51	01/10/2021 21:55	Interna-Não programada-Meio ambiente-Vento	220	1	12434	4,05
607 2	10	2021	14920	1	96	IX213195 58	2021108868	1	3	01/10/2021 17:52	03/10/2021 11:15	Interna-Não programada-Meio ambiente-Descarga Atmosférica	220	1	14420	41,38
607 2	10	2021	14987	1	360	VN210522 55	2021108894	1	3	01/10/2021 17:52	02/10/2021 12:06	Interna-Não programada-Meio ambiente-Descarga Atmosférica	220	2	17278	36,44
607 2	10	2021	14876	1	458	GT133303 34	2021108913	1	3	01/10/2021 17:52	02/10/2021 01:44	Interna-Não programada-Meio ambiente-Descarga Atmosférica	34500	101	10240	793,16
607 2	10	2021	14876	32	23	00230424	2021108913	1	3	01/10/2021 17:52	02/10/2021 10:51	Interna-Não programada-Meio ambiente-Descarga Atmosférica	34500	16	10240	271,70
607 2	10	2021	14876	32	23	BJ132080 37	2021108913	1	3	01/10/2021 17:52	03/10/2021 12:24	Interna-Não programada-Meio ambiente-Descarga Atmosférica	34500	32	10240	1361,00

607 2	10	2021	14876	2	458	00230424	2021108913	1	3	01/10/2021 17:52	03/10/2021 20:14	Interna-Não programada-Meio ambiente-Descarga Atmosférica	34500	65	10240	3273,76
607 2	10	2021	14876	32	23	00230424	2021108913	1	3	02/10/2021 09:43	02/10/2021 10:51	Interna-Não programada-Meio ambiente-Descarga Atmosférica	220	1	10240	1,15
607 2	10	2021	14876	32	23	BJ132080 37	2021108913	1	3	02/10/2021 09:43	03/10/2021 12:24	Interna-Não programada-Meio ambiente-Descarga Atmosférica	220	1	10240	26,70
607 2	10	2021	14876	31	23	BJE-TR1	2021108913	1	3	02/10/2021 21:15	02/10/2021 23:23	Interna-Não programada-Meio ambiente-Descarga Atmosférica	34500	27	10240	57,71
607 2	10	2021	14876	32	23	BJE-TR1	2021108913	1	3	02/10/2021 21:15	02/10/2021 23:23	Interna-Não programada-Meio ambiente-Descarga Atmosférica	34500	17	10240	36,33
607 2	10	2021	14876	34	23	BJE-TR1	2021108913	1	3	02/10/2021 21:15	02/10/2021 23:23	Interna-Não programada-Meio ambiente-Descarga Atmosférica	34500	4	10240	8,55
607 2	10	2021	14876	1	23	BJE-TR1	2021108913	1	3	02/10/2021 21:15	02/10/2021 23:23	Interna-Não programada-Meio ambiente-Descarga Atmosférica	34500	1912	10240	4087,96
607 2	10	2021	14876	2	23	BJE-TR1	2021108913	1	3	02/10/2021 21:15	02/10/2021 23:23	Interna-Não programada-Meio ambiente-Descarga Atmosférica	34500	7364	10240	1574,46
607 2	10	2021	14876	32	23	BJ132080 37	2021108913	1	3	02/10/2021 21:15	03/10/2021 12:24	Interna-Não programada-Meio ambiente-Descarga Atmosférica	34500	3	10240	45,48
607 2	10	2021	14876	32	23	00230424	2021108913	1	3	03/10/2021 12:27	03/10/2021 13:00	Interna-Não programada-Meio ambiente-Descarga Atmosférica	34500	17	10240	9,18
607 2	10	2021	14876	32	23	BJ132080 37	2021108913	1	3	03/10/2021 12:27	03/10/2021 13:11	Interna-Não programada-Meio ambiente-Descarga Atmosférica	34500	2	10240	1,45
607 2	10	2021	14876	32	23	BJ132082 34	2021108913	1	3	03/10/2021 12:27	03/10/2021 15:47	Interna-Não programada-Meio ambiente-Descarga Atmosférica	34500	9	10240	29,97
607 2	10	2021	14876	32	23	BJ120629 10	2021108913	1	3	03/10/2021 12:27	03/10/2021 16:19	Interna-Não programada-Meio ambiente-Descarga Atmosférica	34500	10	10240	38,71
607 2	10	2021	14876	32	23	GT131349 49	2021108913	1	3	03/10/2021 12:27	03/10/2021 18:58	Interna-Não programada-Meio ambiente-Descarga Atmosférica	220	1	10240	6,51
607 2	10	2021	14876	32	23	GT131349 47	2021108913	1	3	03/10/2021 12:27	03/10/2021 18:59	Interna-Não programada-Meio ambiente-Descarga Atmosférica	34500	14	10240	91,33
607 2	10	2021	14912	2	104	JV104296 03	2021108913	1	3	03/10/2021 15:23	03/10/2021 15:27	Interna-Não programada-Meio ambiente-Descarga Atmosférica	34500	525	6704	26,54
607 2	10	2021	14876	1	458	JV104296 03	2021108913	1	3	03/10/2021 15:23	03/10/2021 15:27	Interna-Não programada-Meio ambiente-Descarga Atmosférica	34500	108	10240	5,46
607 2	10	2021	14961	32	325	PI212183 30	2021108938	1	3	01/10/2021 17:53	02/10/2021 01:03	Interna-Não programada-Meio ambiente-Descarga Atmosférica	220	4	40300	28,64
607 2	10	2021	14906	1	56	GE103945 87	2021108955	1	3	01/10/2021 18:20	01/10/2021 18:36	Interna-Não programada-Meio ambiente-Vento	13800	83	31119	21,70
607 2	10	2021	14906	1	56	GE103945 87	2021108955	1	3	01/10/2021 18:20	01/10/2021 20:29	Interna-Não programada-Meio ambiente-Vento	13800	271	31119	580,84
607 2	10	2021	14906	1	56	GE103945 87	2021108955	1	3	01/10/2021 18:20	02/10/2021 03:49	Interna-Não programada-Meio ambiente-Vento	13800	419	31119	3969,91
607 2	10	2021	14907	1	58	15042613	2021108964	1	3	01/10/2021 17:54	04/10/2021 10:32	Interna-Não programada-Meio ambiente-Vento	220	1	44418	64,63
607 2	10	2021	14864	1	344	AP164267 37	2021108969	1	3	01/10/2021 16:31	01/10/2021 16:35	Interna-Não programada-Meio ambiente-Vento	13800	3024	32182	200,76
607 2	10	2021	14981	6	498	SW11375 184	2021108994	1	3	01/10/2021 17:51	03/10/2021 09:03	Interna-Não programada-Meio ambiente-Vento	220	48	44862	1881,17
607 2	10	2021	14985	3	180	UR120033 95	2021109028	1	3	01/10/2021 17:55	01/10/2021 21:55	Interna-Não programada-Meio ambiente-Descarga Atmosférica	13800	8	23835	31,98
607 2	10	2021	14870	5	60	GN11001 020	2021109041	1	3	01/10/2021 17:08	02/10/2021 14:38	Interna-Não programada-Meio ambiente-Vento	220	111	38398	2386,13
607 2	10	2021	16487	2	63	GN11226 787	2021109049	1	3	01/10/2021 17:19	02/10/2021 23:50	Interna-Não programada-Meio ambiente-Árvore ou Vegetação	220	88	41335	2686,86
607 2	10	2021	16487	2	63	GN12383 184	2021109063	1	3	01/10/2021 16:28	03/10/2021 00:54	Interna-Não programada-Meio ambiente-Vento	13800	92	41335	2982,95
607 2	10	2021	16487	2	63	GN12289 406LD	2021109063	1	3	01/10/2021 16:28	03/10/2021 16:00	Interna-Não programada-Meio ambiente-Vento	13800	32	41335	1520,65

607 2	10	2021	14871	10	60	00602204	2021109067	1	3	01/10/2021 16:34	01/10/2021 16:41	Interna-Não programada-Meio ambiente-Vento	13800	3052	34746	335,7 2
607 2	10	2021	14862	5	5	AN104104 44	2021109070	1	3	01/10/2021 18:12	01/10/2021 18:16	Interna-Não programada-Meio ambiente-Vento	13800	971	23704	64,46
607 2	10	2021	14862	5	5	AN164015 71	2021109070	1	3	01/10/2021 18:12	01/10/2021 18:19	Interna-Não programada-Meio ambiente-Vento	13800	12516	23704	1498, 44
607 2	10	2021	14862	5	5	AN164162 98	2021109070	1	3	01/10/2021 18:12	01/10/2021 18:20	Interna-Não programada-Meio ambiente-Vento	13800	2738	23704	363,5 5
607 2	10	2021	14862	5	5	AN164168 25	2021109070	1	3	01/10/2021 18:12	02/10/2021 03:01	Interna-Não programada-Meio ambiente-Vento	13800	943	23704	8325, 90
607 2	10	2021	14862	5	5	AN164015 71	2021109070	1	3	01/10/2021 18:24	01/10/2021 18:27	Interna-Não programada-Meio ambiente-Vento	13800	12516	23704	705,7 6
607 2	10	2021	14862	5	5	AN164168 38	2021109070	1	3	01/10/2021 18:34	02/10/2021 03:05	Interna-Não programada-Meio ambiente-Vento	13800	826	23704	7034, 08
607 2	10	2021	14863	3	5	AN103843 52	2021109070	1	3	01/10/2021 18:34	02/10/2021 04:09	Interna-Não programada-Meio ambiente-Vento	13800	886	91449	8489, 85
607 2	10	2021	14862	5	5	AN164015 71	2021109070	1	3	01/10/2021 19:35	01/10/2021 19:38	Interna-Não programada-Meio ambiente-Vento	13800	11804	23704	632,8 3
607 2	10	2021	14989	4	80	IN110122 13	2021109071	1	3	01/10/2021 17:20	02/10/2021 13:22	Interna-Não programada-Meio ambiente-Descarga Atmosférica	220	64	23781	1281, 24
607 2	10	2021	14981	5	498	SW12092 645	2021109074	1	3	01/10/2021 16:26	02/10/2021 10:07	Interna-Não programada-Meio ambiente-Vento	13800	248	44862	4382, 71
607 2	10	2021	14913	3	73	GT110000 52	2021109076	1	3	01/10/2021 17:18	01/10/2021 21:00	Interna-Não programada-Meio ambiente-Vento	220	88	15758	326,3 1
607 2	10	2021	14885	10	61	GN11222 101	2021109083	1	3	01/10/2021 16:40	02/10/2021 13:49	Interna-Não programada-Meio ambiente-Árvore ou Vegetação	220	89	34124	1882, 94
607 2	10	2021	14871	10	60	GN10385 818	2021109087	1	3	01/10/2021 16:44	01/10/2021 17:11	Interna-Não programada-Meio ambiente-Vento	13800	5	34746	2,22
607 2	10	2021	16487	3	63	GN12044 463	2021109109	1	3	01/10/2021 17:38	02/10/2021 03:33	Interna-Não programada-Meio ambiente-Vento	13800	700	41335	6935, 83
607 2	10	2021	14920	2	96	IX110000 06	2021109111	1	3	01/10/2021 17:56	03/10/2021 09:16	Interna-Não programada-Meio ambiente-Descarga Atmosférica	220	235	14420	9240, 53
607 2	10	2021	14939	1	112	MQ11000 005	2021109131	1	3	01/10/2021 14:02	01/10/2021 21:47	Interna-Não programada-Meio ambiente-Vento	220	65	13683	502,8 1
607 2	10	2021	15739	12	62	GN11026 938	2021109143	1	3	01/10/2021 17:46	02/10/2021 18:04	Interna-Não programada-Meio ambiente-Vento	220	70	47056	1700, 28
607 2	10	2021	14909	13	58	GN11000 799	2021109165	1	3	01/10/2021 16:53	02/10/2021 17:12	Interna-Não programada-Meio ambiente-Vento	220	71	47321	1725, 79
607 2	10	2021	14940	1	6	LZ121836 29	2021109186	1	3	01/10/2021 17:44	01/10/2021 19:31	Interna-Não programada-Meio ambiente-Árvore ou Vegetação	13800	83	95622	147,5 8
607 2	10	2021	14907	6	58	GN11002 034	2021109187	1	3	01/10/2021 17:40	02/10/2021 20:38	Interna-Não programada-Meio ambiente-Vento	220	101	44418	2722, 46
607 2	10	2021	14885	10	61	GN11167 717	2021109189	1	3	01/10/2021 17:44	03/10/2021 11:43	Interna-Não programada-Meio ambiente-Árvore ou Vegetação	220	117	34124	4911, 08
607 2	10	2021	14946	1	393	AN111309 03	2021109193	1	3	01/10/2021 15:33	01/10/2021 20:54	Interna-Não programada-Meio ambiente-Descarga Atmosférica	220	109	10639	582,4 5
607 2	10	2021	16488	3	61	GN11038 713	2021109201	1	3	01/10/2021 17:27	02/10/2021 13:42	Interna-Não programada-Meio ambiente-Vento	220	132	38822	2671, 06
607 2	10	2021	14864	1	344	AP110354 29	2021109222	1	3	01/10/2021 17:55	02/10/2021 10:02	Interna-Não programada-Meio ambiente-Vento	220	186	32182	2997, 44
607 2	10	2021	16474	13	61	GN10383 772	2021109225	1	3	01/10/2021 16:32	01/10/2021 16:40	Interna-Não programada-Meio ambiente-Árvore ou Vegetação	13800	2004	17724	267,2 0
607 2	10	2021	16474	13	61	GN10383 781	2021109225	1	3	01/10/2021 16:35	01/10/2021 16:40	Interna-Não programada-Meio ambiente-Árvore ou Vegetação	13800	228	17724	19,63
607 2	10	2021	16474	13	61	00612234	2021109225	1	3	01/10/2021 16:35	01/10/2021 16:40	Interna-Não programada-Meio ambiente-Árvore ou Vegetação	13800	142	17724	13,96
607 2	10	2021	14920	2	96	IN210438 24	2021109252	1	3	01/10/2021 17:59	03/10/2021 10:29	Interna-Não programada-Meio ambiente-Vento	220	1	14420	40,50

607 2	10	2021	14966	10	57	GN11130 314	2021109257	1	3	01/10/2021 17:03	03/10/2021 15:10	Interna-Não programada-Meio ambiente-Vento	220	48	31278	2213, 11
607 2	10	2021	14881	1	97	DV111932 82	2021109287	1	3	01/10/2021 18:31	02/10/2021 00:34	Interna-Não programada-Meio ambiente-Árvore ou Vegetação	220	40	11745	241,8 6
607 2	10	2021	16476	9	453	GN11237 580	2021109290	1	3	01/10/2021 17:31	02/10/2021 18:57	Interna-Não programada-Meio ambiente-Descarga Atmosférica	220	141	34492	3585, 59
607 2	10	2021	15734	1	186	KR112617 66	2021109296	1	3	01/10/2021 15:02	02/10/2021 08:32	Interna-Não programada-Meio ambiente-Descarga Atmosférica	34500	185	2494	3237, 55
607 2	10	2021	14883	2	32	CN110958 63	2021109305	1	3	01/10/2021 18:00	02/10/2021 00:46	Interna-Não programada-Meio ambiente-Vento	220	163	19497	1102, 74
607 2	10	2021	14951	1	137	MJ213135 03	2021109309	1	3	01/10/2021 18:00	01/10/2021 20:01	Interna-Não programada-Meio ambiente-Vento	220	3	15005	6,04
607 2	10	2021	15741	11	420	AP120447 84	2021109312	1	3	01/10/2021 16:50	01/10/2021 23:34	Interna-Não programada-Meio ambiente-Vento	13800	687	77540	4616, 64
607 2	10	2021	15751	13	59	GN11040 688	2021109340	1	3	01/10/2021 16:37	02/10/2021 19:33	Interna-Não programada-Meio ambiente-Vento	13800	115	20682	3095, 61
607 2	10	2021	15737	9	59	GN12000 378	2021109368	1	3	01/10/2021 16:42	02/10/2021 02:00	Interna-Não programada-Meio ambiente-Árvore ou Vegetação	13800	955	14345	8881, 77
607 2	10	2021	15734	35	347	KR121602 59	2021109376	1	3	01/10/2021 15:02	01/10/2021 22:02	Interna-Não programada-Meio ambiente-Descarga Atmosférica	220	1	2494	7,00
607 2	10	2021	14870	1	60	GN11001 344	2021109384	1	3	01/10/2021 17:37	02/10/2021 23:53	Interna-Não programada-Meio ambiente-Vento	220	58	38398	1755, 13
607 2	10	2021	14910	1	55	GR111338 13	2021109388	1	3	01/10/2021 17:31	03/10/2021 11:43	Interna-Não programada-Meio ambiente-Árvore ou Vegetação	220	143	18850	6035, 83
607 2	10	2021	15730	2	415	RV122712 90	2021109404	1	3	01/10/2021 18:35	01/10/2021 18:56	Interna-Não programada-Meio ambiente-Vento	13800	24	1271	8,25
607 2	10	2021	15740	3	420	10009726 576	2021109415	1	3	01/10/2021 18:02	02/10/2021 11:37	Interna-Não programada-Meio ambiente-Vento	220	1	53745	17,57
607 2	10	2021	14942	11	233	GN11148 302	2021109420	1	3	01/10/2021 17:42	02/10/2021 08:39	Interna-Não programada-Meio ambiente-Vento	220	124	51304	1853, 32
607 2	10	2021	14879	33	370	IJ2133313 2	2021109431	1	3	01/10/2021 18:02	02/10/2021 20:06	Interna-Não programada-Meio ambiente-Vento	220	1	28625	26,06
607 2	10	2021	15727	1	322	BV310979 99	2021109439	1	3	01/10/2021 18:02	02/10/2021 07:29	Interna-Não programada-Meio ambiente-Vento	220	2	12761	26,87
607 2	10	2021	14920	1	333	DL210273 77	2021109449	1	3	01/10/2021 18:03	02/10/2021 23:11	Interna-Não programada-Meio ambiente-Descarga Atmosférica	220	2	14420	58,27
607 2	10	2021	16476	12	453	GN10406 875	2021109456	1	3	01/10/2021 16:38	01/10/2021 18:39	Interna-Não programada-Meio ambiente-Vento	13800	69	34492	138,1 5
607 2	10	2021	16476	12	453	GN10396 880	2021109456	1	3	01/10/2021 16:38	01/10/2021 18:39	Interna-Não programada-Meio ambiente-Vento	13800	577	34492	1162, 17
607 2	10	2021	16476	12	453	GN16407 506	2021109456	1	3	01/10/2021 16:38	01/10/2021 18:39	Interna-Não programada-Meio ambiente-Vento	13800	1820	34492	3673, 37
607 2	10	2021	14920	1	96	IX210000 23	2021109498	1	3	01/10/2021 18:03	03/10/2021 17:04	Interna-Não programada-Meio ambiente-Descarga Atmosférica	220	1	14420	47,00
607 2	10	2021	14982	1	489	CN110714 20	2021109502	1	3	01/10/2021 17:53	01/10/2021 23:24	Interna-Não programada-Meio ambiente-Árvore ou Vegetação	220	298	35495	1640, 74
607 2	10	2021	16487	1	63	GN12040 771	2021109508	1	3	01/10/2021 17:33	02/10/2021 04:50	Interna-Não programada-Meio ambiente-Vento	13800	213	41335	2402, 88
607 2	10	2021	14909	10	585	SW111167 715	2021109530	1	3	01/10/2021 16:57	02/10/2021 22:30	Interna-Não programada-Meio ambiente-Vento	220	163	47321	4816, 33
607 2	10	2021	14920	2	96	IN213173 31	2021109536	1	3	01/10/2021 18:04	03/10/2021 10:10	Interna-Não programada-Meio ambiente-Descarga Atmosférica	220	1	14420	40,09
607 2	10	2021	15731	1	36	SW12013 220	2021109549	1	3	01/10/2021 17:08	02/10/2021 16:03	Interna-Não programada-Meio ambiente-Vento	13800	17	4691	389,3 3
607 2	10	2021	14937	7	237	20483740	2021109552	1	3	01/10/2021 18:04	02/10/2021 11:17	Interna-Não programada-Meio ambiente-Vento	220	1	27656	17,20
607 2	10	2021	15734	36	347	KR212486 98	2021109562	1	3	01/10/2021 15:02	02/10/2021 08:29	Interna-Não programada-Meio ambiente-Descarga Atmosférica	34500	2	2494	34,90

607 2	10	2021	14908	7	58	GN11000 778	2021109569	1	3	01/10/2021 16:47	03/10/2021 10:58	Interna-Não programada-Meio ambiente-Vento	220	153	44049	6453, 41
607 2	10	2021	14876	1	458	GT211508 50	2021109577	1	3	01/10/2021 18:05	02/10/2021 07:34	Interna-Não programada-Meio ambiente-Vento	220	2	10240	26,96
607 2	10	2021	14981	9	498	10015140 774	2021109578	1	3	01/10/2021 18:05	03/10/2021 11:08	Interna-Não programada-Meio ambiente-Vento	220	1	44862	41,04
607 2	10	2021	16487	2	63	GN12000 739	2021109588	1	3	01/10/2021 16:33	03/10/2021 12:05	Interna-Não programada-Meio ambiente-Vento	13800	161	41335	7006, 54
607 2	10	2021	14907	22	58	GN11001 292	2021109599	1	3	01/10/2021 18:05	02/10/2021 09:28	Interna-Não programada-Meio ambiente-Vento	220	172	44418	2643, 69
607 2	10	2021	14921	32	8	00080424	2021109602	1	3	01/10/2021 16:43	02/10/2021 08:39	Interna-Não programada-Meio ambiente-Vento	34500	10	11745	159,3 1
607 2	10	2021	14921	32	8	EU133013 17	2021109602	1	3	01/10/2021 16:43	02/10/2021 09:45	Interna-Não programada-Meio ambiente-Vento	34500	85	11745	1446, 58
607 2	10	2021	14965	4	57	AP111691 72	2021109609	1	3	01/10/2021 17:28	02/10/2021 13:39	Interna-Não programada-Meio ambiente-Vento	220	146	51287	2945, 27
607 2	10	2021	14909	13	58	GN11000 798	2021109614	1	3	01/10/2021 16:55	02/10/2021 17:20	Interna-Não programada-Meio ambiente-Vento	220	81	47321	1977, 17
607 2	10	2021	15748	2	188	OZ121145 17	2021109633	1	3	01/10/2021 16:29	02/10/2021 13:55	Interna-Não programada-Meio ambiente-Descarga Atmosférica	13800	25	11644	535,8 6
607 2	10	2021	15739	11	62	GN12001 794	2021109642	1	3	01/10/2021 16:52	02/10/2021 18:28	Interna-Não programada-Meio ambiente-Vento	13800	45	47056	1151, 65
607 2	10	2021	16492	1	3	SV120890 81	2021109643	1	3	01/10/2021 16:35	02/10/2021 12:02	Interna-Não programada-Meio ambiente-Descarga Atmosférica	13800	5	4617	97,20
607 2	10	2021	16479	2	386	NJ123830 87	2021109654	1	3	01/10/2021 18:07	02/10/2021 16:47	Interna-Não programada-Meio ambiente-Vento	13800	4	50558	90,64
607 2	10	2021	14857	15	240	GN10380 046	2021109693	1	3	01/10/2021 16:52	01/10/2021 18:46	Interna-Não programada-Meio ambiente-Vento	13800	1023	18556	1939, 72
607 2	10	2021	14947	1	132	NR123215 31	2021109703	1	3	01/10/2021 16:43	03/10/2021 18:53	Interna-Não programada-Meio ambiente-Vento	13800	5	13506	250,8 1
607 2	10	2021	14947	1	132	NR123215 31	2021109703	1	3	01/10/2021 18:07	03/10/2021 18:53	Interna-Não programada-Meio ambiente-Vento	13800	2	13506	97,50
607 2	10	2021	16487	3	63	11760989	2021109708	1	3	01/10/2021 18:08	02/10/2021 21:23	Interna-Não programada-Meio ambiente-Vento	220	1	41335	27,26
607 2	10	2021	14971	4	421	LZ211201 44	2021109712	1	3	01/10/2021 18:08	02/10/2021 23:43	Interna-Não programada-Meio ambiente-Descarga Atmosférica	220	2	52255	59,16
607 2	10	2021	14922	30	83	IP122758 11	2021109717	1	3	01/10/2021 16:53	02/10/2021 03:47	Interna-Não programada-Meio ambiente-Descarga Atmosférica	34500	90	10551	980,6 0
607 2	10	2021	14920	1	96	IX212816 83	2021109718	1	3	01/10/2021 18:07	03/10/2021 18:00	Interna-Não programada-Meio ambiente-Descarga Atmosférica	220	1	14420	47,88
607 2	10	2021	14942	11	233	GN11150 490	2021109727	1	3	01/10/2021 17:33	03/10/2021 09:55	Interna-Não programada-Meio ambiente-Árvore ou Vegetação	220	182	51304	7344, 10
607 2	10	2021	14947	1	132	16007710 2	2021109732	1	3	01/10/2021 18:08	03/10/2021 20:18	Interna-Não programada-Meio ambiente-Vento	220	1	13506	50,16
607 2	10	2021	14908	12	58	GN11001 594	2021109751	1	3	01/10/2021 16:35	03/10/2021 13:57	Interna-Não programada-Meio ambiente-Vento	220	112	44049	5080, 26
607 2	10	2021	14858	1	373	LA113360 16	2021109755	1	3	01/10/2021 15:59	01/10/2021 22:05	Interna-Não programada-Meio ambiente-Descarga Atmosférica	220	122	68381	742,8 4
607 2	10	2021	14920	2	96	IX213172 67	2021109773	1	3	01/10/2021 18:07	03/10/2021 11:40	Interna-Não programada-Meio ambiente-Descarga Atmosférica	69000	2	14420	83,10
607 2	10	2021	14920	1	333	DL110141 00	2021109774	1	3	01/10/2021 18:02	02/10/2021 20:16	Interna-Não programada-Meio ambiente-Descarga Atmosférica	220	170	14420	4458, 16
607 2	10	2021	14855	5	240	GN12000 592	2021109777	1	3	01/10/2021 17:51	02/10/2021 12:44	Interna-Não programada-Meio ambiente-Vento	13800	171	22460	3226, 96
607 2	10	2021	14907	5	58	GN12000 201	2021109784	1	3	01/10/2021 16:42	02/10/2021 12:22	Interna-Não programada-Meio ambiente-Vento	13800	210	44418	4128, 54
607 2	10	2021	14962	2	311	52001793 6	2021109793	1	3	01/10/2021 18:09	02/10/2021 18:03	Interna-Não programada-Meio ambiente-Descarga Atmosférica	220	1	14960	23,90

607 2	10	2021	14909	13	58	11315659	2021109800	1	3	01/10/2021 18:10	04/10/2021 10:08	Interna-Não programada-Meio ambiente-Vento	220	1	47321	63,97
607 2	10	2021	16488	2	61	GN12246 226	2021109806	1	3	01/10/2021 17:44	02/10/2021 09:35	Interna-Não programada-Meio ambiente-Árvore ou Vegetação	13800	114	38822	1806,08
607 2	10	2021	14942	7	233	GN12220 944	2021109809	1	3	01/10/2021 16:55	02/10/2021 11:37	Interna-Não programada-Meio ambiente-Vento	13800	216	51304	4036,50
607 2	10	2021	14986	1	379	UT211078 19	2021109813	1	3	01/10/2021 16:04	02/10/2021 12:46	Interna-Não programada-Meio ambiente-Descarga Atmosférica	220	1	2060	20,69
607 2	10	2021	14942	5	233	15413019	2021109816	1	3	01/10/2021 18:10	04/10/2021 00:20	Interna-Não programada-Meio ambiente-Vento	220	1	51304	54,16
607 2	10	2021	15738	1	62	GN12045 276	2021109819	1	3	01/10/2021 17:04	01/10/2021 20:41	Interna-Não programada-Meio ambiente-Vento	13800	30	38310	108,30
607 2	10	2021	14885	9	61	GN12244 891	2021109829	1	3	01/10/2021 17:34	03/10/2021 06:21	Interna-Não programada-Meio ambiente-Árvore ou Vegetação	13800	75	34124	2757,96
607 2	10	2021	15734	36	347	LZ210655 80	2021109837	1	3	01/10/2021 15:02	02/10/2021 10:30	Interna-Não programada-Meio ambiente-Descarga Atmosférica	220	1	2494	19,47
607 2	10	2021	14971	9	421	LZ111035 61	2021109867	1	3	01/10/2021 14:17	01/10/2021 22:24	Interna-Não programada-Meio ambiente-Vento	220	95	52255	770,74
607 2	10	2021	14864	6	344	AF111676 66	2021109874	1	3	01/10/2021 17:02	01/10/2021 20:55	Interna-Não programada-Meio ambiente-Árvore ou Vegetação	220	109	32182	422,19
607 2	10	2021	15739	12	62	GN11229 116	2021109881	1	3	01/10/2021 16:50	02/10/2021 20:48	Interna-Não programada-Meio ambiente-Vento	220	97	47056	2711,69
607 2	10	2021	14909	23	58	GN11058 442	2021109884	1	3	01/10/2021 16:52	03/10/2021 09:48	Interna-Não programada-Meio ambiente-Vento	220	90	47321	3682,70
607 2	10	2021	14958	1	146	PJ120250 97LD	2021109887	1	3	01/10/2021 18:08	01/10/2021 21:36	Interna-Não programada-Meio ambiente-Descarga Atmosférica	13800	6	11518	20,72
607 2	10	2021	14921	33	8	00080434	2021109889	1	3	01/10/2021 16:43	03/10/2021 09:36	Interna-Não programada-Meio ambiente-Vento	34500	16	11745	654,21
607 2	10	2021	14921	33	8	00080434	2021109889	1	3	01/10/2021 16:43	03/10/2021 11:16	Interna-Não programada-Meio ambiente-Vento	34500	3	11745	127,66
607 2	10	2021	14921	33	8	EU130995 41	2021109889	1	3	02/10/2021 13:35	04/10/2021 02:28	Interna-Não programada-Meio ambiente-Vento	34500	2	11745	73,75
607 2	10	2021	14921	33	8	EU130995 41	2021109889	1	3	02/10/2021 13:35	04/10/2021 03:05	Interna-Não programada-Meio ambiente-Vento	34500	2	11745	75,01
607 2	10	2021	14921	33	8	00080434	2021109889	1	3	03/10/2021 19:39	03/10/2021 19:50	Interna-Não programada-Meio ambiente-Vento	34500	3	11745	0,56
607 2	10	2021	14921	33	8	EU130995 43	2021109889	1	3	04/10/2021 03:34	04/10/2021 03:44	Interna-Não programada-Meio ambiente-Vento	34500	16	11745	2,59
607 2	10	2021	14907	6	58	GN11169 352	2021109893	1	3	01/10/2021 17:44	03/10/2021 08:15	Interna-Não programada-Meio ambiente-Descarga Atmosférica	220	95	44418	3658,42
607 2	10	2021	14909	13	58	GN11000 800	2021109899	1	3	01/10/2021 17:52	02/10/2021 11:38	Interna-Não programada-Meio ambiente-Vento	220	74	47321	1314,51
607 2	10	2021	14920	2	96	IN213251 14	2021109906	1	3	01/10/2021 18:12	03/10/2021 16:54	Interna-Não programada-Meio ambiente-Descarga Atmosférica	220	1	14420	46,69
607 2	10	2021	14894	2	40	CB120396 51	2021109924	1	3	01/10/2021 15:46	01/10/2021 22:04	Interna-Não programada-Meio ambiente-Descarga Atmosférica	13800	6	18031	37,80
607 2	10	2021	14907	2	58	GN11043 394	2021109926	1	3	01/10/2021 16:36	02/10/2021 17:28	Interna-Não programada-Meio ambiente-Vento	220	97	44418	2411,53
607 2	10	2021	14921	31	8	BJ229801 43	2021109927	1	3	01/10/2021 16:46	03/10/2021 07:19	Interna-Não programada-Meio ambiente-Vento	34500	122	11745	4702,73
607 2	10	2021	14921	1	169	00080414	2021109927	1	3	01/10/2021 16:46	03/10/2021 07:19	Interna-Não programada-Meio ambiente-Vento	34500	1564	11745	60287,42
607 2	10	2021	14921	2	169	00080414	2021109927	1	3	01/10/2021 16:46	03/10/2021 07:19	Interna-Não programada-Meio ambiente-Vento	34500	209	11745	8056,31
607 2	10	2021	14921	31	8	BJ229801 43	2021109927	1	3	01/10/2021 23:52	03/10/2021 07:19	Interna-Não programada-Meio ambiente-Vento	34500	2	11745	62,92
607 2	10	2021	14921	31	8	BJ229801 43	2021109927	1	3	04/10/2021 14:41	04/10/2021 15:38	Interna-Não programada-Meio ambiente-Vento	220	1	11745	0,95

607 2	10	2021	14921	1	169	BJ229801 43	2021109927	1	3	04/10/2021 14:41	04/10/2021 15:38	Interna-Não programada-Meio ambiente-Vento	34500	1977	11745	1884, 19
607 2	10	2021	14921	2	169	BJ229801 43	2021109927	1	3	04/10/2021 14:41	04/10/2021 15:38	Interna-Não programada-Meio ambiente-Vento	34500	304	11745	289,7 3
607 2	10	2021	14921	31	8	BZ104200 54	2021109927	1	3	04/10/2021 14:41	04/10/2021 19:57	Interna-Não programada-Meio ambiente-Vento	34500	8	11745	42,13
607 2	10	2021	14921	31	8	BZ133386 89	2021109927	1	3	04/10/2021 14:41	04/10/2021 21:37	Interna-Não programada-Meio ambiente-Vento	34500	9	11745	62,49
607 2	10	2021	14921	31	8	EU131111 22	2021109927	1	3	04/10/2021 14:41	05/10/2021 00:12	Interna-Não programada-Meio ambiente-Vento	34500	60	11745	571,7 8
607 2	10	2021	14921	31	8	EU132716 35	2021109927	1	3	04/10/2021 14:41	05/10/2021 01:08	Interna-Não programada-Meio ambiente-Vento	34500	54	11745	564,3 9
607 2	10	2021	14921	31	8	EU131111 23	2021109927	1	3	05/10/2021 00:34	05/10/2021 08:21	Interna-Não programada-Meio ambiente-Vento	34500	7	11745	54,46
607 2	10	2021	14921	31	8	EU120750 78	2021109927	1	3	05/10/2021 00:34	05/10/2021 08:51	Interna-Não programada-Meio ambiente-Vento	34500	2	11745	16,56
607 2	10	2021	14921	31	8	EU122140 67	2021109927	1	3	05/10/2021 00:34	05/10/2021 10:06	Interna-Não programada-Meio ambiente-Vento	34500	26	11745	248,1 2
607 2	10	2021	14921	31	8	EU120770 53LD	2021109927	1	3	05/10/2021 00:34	05/10/2021 11:07	Interna-Não programada-Meio ambiente-Vento	34500	12	11745	126,7 1
607 2	10	2021	14921	31	8	EU123015 89	2021109927	1	3	05/10/2021 00:34	05/10/2021 11:19	Interna-Não programada-Meio ambiente-Vento	34500	13	11745	139,6 8
607 2	10	2021	14863	9	5	AN110032 63	2021109930	1	3	01/10/2021 15:23	02/10/2021 07:24	Interna-Não programada-Meio ambiente-Descarga Atmosférica	220	11	91449	176,0 7
607 2	10	2021	14909	13	58	GN11046 104	2021109969	1	3	01/10/2021 17:31	03/10/2021 14:15	Interna-Não programada-Meio ambiente-Vento	220	64	47321	2862, 49
607 2	10	2021	14947	1	132	10004771 646	2021109991	1	3	01/10/2021 18:13	03/10/2021 13:45	Interna-Não programada-Meio ambiente-Vento	220	1	13506	43,53
607 2	10	2021	15739	11	62	GN11205 698	2021109996	1	3	01/10/2021 17:15	02/10/2021 17:08	Interna-Não programada-Meio ambiente-Vento	220	160	47056	3820, 58
607 2	10	2021	14959	1	556	10018107 565	2021109998	1	3	01/10/2021 18:13	01/10/2021 20:41	Interna-Não programada-Meio ambiente-Vento	220	1	5614	2,45
607 2	10	2021	14908	10	58	GN11136 788	20211010014	1	3	01/10/2021 16:41	03/10/2021 01:15	Interna-Não programada-Meio ambiente-Vento	220	93	44049	3028, 44
607 2	10	2021	14855	6	240	GN10383 702	20211010015	1	3	01/10/2021 16:42	01/10/2021 16:47	Interna-Não programada-Meio ambiente-Vento	13800	706	22460	50,99
607 2	10	2021	14855	6	240	GN10383 702	20211010015	1	3	01/10/2021 16:44	02/10/2021 04:55	Interna-Não programada-Meio ambiente-Vento	13800	240	22460	2922, 47
607 2	10	2021	14855	6	240	GN10383 702	20211010015	1	3	01/10/2021 16:44	02/10/2021 14:14	Interna-Não programada-Meio ambiente-Vento	13800	303	22460	6514, 08
607 2	10	2021	15740	1	420	AP120046 56	20211010024	1	3	01/10/2021 17:42	02/10/2021 14:24	Interna-Não programada-Meio ambiente-Árvore ou Vegetação	13800	377	53745	7804, 84
607 2	10	2021	14893	1	243	DJ211625 37	20211010030	1	3	01/10/2021 18:14	02/10/2021 21:47	Interna-Não programada-Meio ambiente-Descarga Atmosférica	220	1	5054	27,54
607 2	10	2021	14890	3	34	CT110000 17	20211010044	1	3	01/10/2021 18:14	01/10/2021 23:46	Interna-Não programada-Meio ambiente-Vento	220	137	46335	757,8 0
607 2	10	2021	14962	1	151	PK110661 14	20211010051	1	3	01/10/2021 17:43	02/10/2021 11:43	Interna-Não programada-Meio ambiente-Árvore ou Vegetação	220	262	14960	4712, 22
607 2	10	2021	15734	35	347	IP123762 52	20211010061	1	3	01/10/2021 15:02	02/10/2021 08:34	Interna-Não programada-Meio ambiente-Descarga Atmosférica	34500	14	2494	245,4 7
607 2	10	2021	15734	35	347	IP123762 52	20211010061	1	3	01/10/2021 15:18	02/10/2021 08:34	Interna-Não programada-Meio ambiente-Descarga Atmosférica	34500	2	2494	34,53
607 2	10	2021	14942	7	233	GN12162 453	20211010066	1	3	01/10/2021 17:02	03/10/2021 10:49	Interna-Não programada-Meio ambiente-Vento	13800	98	51304	4093, 51
607 2	10	2021	15739	10	62	GN11275 684	20211010078	1	3	01/10/2021 16:43	03/10/2021 07:18	Interna-Não programada-Meio ambiente-Vento	220	63	47056	2430, 58
607 2	10	2021	14917	1	123	GY124652 46	20211010079	1	3	01/10/2021 18:15	01/10/2021 22:32	Interna-Não programada-Meio ambiente-Vento	13800	35	6222	149,5 4

607 2	10	2021	14894	4	204	CB120621 43	20211010088	1	3	01/10/2021 16:00	01/10/2021 23:26	Interna-Não programada-Meio ambiente-Descarga Atmosférica	13800	26	18031	193,2 1
607 2	10	2021	14912	1	104	JV112081 47	20211010092	1	3	01/10/2021 17:04	01/10/2021 21:08	Interna-Não programada-Meio ambiente-Vento	220	114	6704	463,4 7
607 2	10	2021	15741	17	420	AP104073 69	20211010094	1	3	01/10/2021 16:47	01/10/2021 22:06	Interna-Não programada-Meio ambiente-Vento	13800	802	77540	4255, 72
607 2	10	2021	14920	2	304	SR120339 42	20211010100	1	3	01/10/2021 18:00	02/10/2021 00:27	Interna-Não programada-Meio ambiente-Descarga Atmosférica	13800	10	14420	64,48
607 2	10	2021	14872	14	60	GN12077 038	20211010108	1	3	01/10/2021 16:49	02/10/2021 08:50	Interna-Não programada-Meio ambiente-Descarga Atmosférica	13800	220	40511	3520, 92
607 2	10	2021	14871	7	60	GN11095 977	20211010116	1	3	01/10/2021 17:09	03/10/2021 14:19	Interna-Não programada-Meio ambiente-Vento	220	81	34746	3657, 78
607 2	10	2021	14885	7	61	GN12002 513	20211010119	1	3	01/10/2021 17:22	01/10/2021 19:13	Interna-Não programada-Meio ambiente-Vento	13800	273	34124	502,7 0
607 2	10	2021	14885	7	61	GN12155 252	20211010122	1	3	01/10/2021 18:16	01/10/2021 19:55	Interna-Não programada-Meio ambiente-Vento	13800	58	34124	95,23
607 2	10	2021	14909	10	585	SW12193 554	20211010128	1	3	01/10/2021 16:38	02/10/2021 08:27	Interna-Não programada-Meio ambiente-Vento	13800	252	47321	3984, 68
607 2	10	2021	14909	13	58	GN10380 012	20211010139	1	3	01/10/2021 16:24	01/10/2021 16:50	Interna-Não programada-Meio ambiente-Vento	13800	1028	47321	455,1 8
607 2	10	2021	14909	13	58	GN10380 012	20211010139	1	3	01/10/2021 16:24	02/10/2021 14:27	Interna-Não programada-Meio ambiente-Vento	13800	402	47321	8867, 00
607 2	10	2021	16475	1	453	GN12001 865	20211010141	1	3	01/10/2021 16:32	01/10/2021 23:08	Interna-Não programada-Meio ambiente-Árvore ou Vegetação	13800	246	46816	1620, 73
607 2	10	2021	14953	1	488	59007867 7	20211010142	1	3	01/10/2021 18:17	02/10/2021 00:21	Interna-Não programada-Meio ambiente-Vento	220	1	20177	6,08
607 2	10	2021	16488	2	61	GN11362 570	20211010145	1	3	01/10/2021 17:02	02/10/2021 13:45	Interna-Não programada-Meio ambiente-Árvore ou Vegetação	220	345	38822	7143, 80
607 2	10	2021	15749	1	340	NH21372 045	20211010168	1	3	01/10/2021 18:17	01/10/2021 21:11	Interna-Não programada-Meio ambiente-Vento	220	1	14603	2,89
607 2	10	2021	14944	3	124	MR12010 209	20211010171	1	3	01/10/2021 17:21	02/10/2021 00:51	Interna-Não programada-Meio ambiente-Vento	13800	7	23787	52,44
607 2	10	2021	15729	5	245	RV110181 82	20211010172	1	3	01/10/2021 17:00	01/10/2021 23:57	Interna-Não programada-Meio ambiente-Descarga Atmosférica	220	145	14798	1007, 11
607 2	10	2021	14985	1	79	10200019 29	20211010181	1	3	01/10/2021 18:17	02/10/2021 09:30	Interna-Não programada-Meio ambiente-Vento	220	1	23835	15,20
607 2	10	2021	14885	10	61	GN11002 589	20211010214	1	3	01/10/2021 17:01	03/10/2021 15:05	Interna-Não programada-Meio ambiente-Vento	220	149	34124	6862, 48
607 2	10	2021	14883	2	32	CN110396 94	20211010216	1	3	01/10/2021 17:46	02/10/2021 01:29	Interna-Não programada-Meio ambiente-Vento	220	113	19497	870,1 9
607 2	10	2021	14941	2	475	IU123412 64	20211010226	1	3	01/10/2021 17:23	01/10/2021 21:50	Interna-Não programada-Meio ambiente-Vento	13800	4	7415	17,78
607 2	10	2021	14947	1	132	NR113431 48	20211010230	1	3	01/10/2021 16:43	01/10/2021 23:25	Interna-Não programada-Meio ambiente-Vento	13800	240	13506	1609, 87
607 2	10	2021	16480	8	386	LZ122094 56	20211010237	1	3	01/10/2021 15:54	02/10/2021 01:34	Interna-Não programada-Meio ambiente-Vento	13800	49	32548	473,3 5
607 2	10	2021	14971	3	421	LZ122094 56	20211010237	1	3	01/10/2021 15:54	02/10/2021 01:34	Interna-Não programada-Meio ambiente-Vento	13800	88	52255	850,1 0
607 2	10	2021	14954	39	346	KR213137 20	20211010249	1	3	01/10/2021 18:19	01/10/2021 20:59	Interna-Não programada-Meio ambiente-Vento	220	1	3392	2,66
607 2	10	2021	14942	12	233	GR184260 42TS	20211010252	1	3	01/10/2021 18:19	03/10/2021 07:14	Interna-Não programada-Meio ambiente-Vento	13800	72	51304	2657, 12
607 2	10	2021	15745	5	103	JT110363 10	20211010255	1	3	01/10/2021 17:13	01/10/2021 21:43	Interna-Não programada-Meio ambiente-Vento	220	97	20387	435,4 5
607 2	10	2021	14889	1	308	NE211669 44	20211010268	1	3	01/10/2021 18:20	01/10/2021 21:12	Interna-Não programada-Meio ambiente-Vento	220	1	20406	2,86
607 2	10	2021	15733	3	43	KR120326 96	20211010269	1	3	01/10/2021 14:58	02/10/2021 01:02	Interna-Não programada-Meio ambiente-Descarga Atmosférica	13800	144	17318	1448, 88

607 2	10	2021	14894	2	204	PV123622 63	20211010272	1	3	01/10/2021 16:14	02/10/2021 10:33	Interna-Não programada-Meio ambiente-Vento	13800	13	18031	238,0 6
607 2	10	2021	16489	4	32	CN104084 37	20211010274	1	3	01/10/2021 18:56	02/10/2021 13:13	Interna-Não programada-Meio ambiente-Vento	13800	299	9986	5465, 22
607 2	10	2021	16489	4	32	CN124047 71LD	20211010274	1	3	02/10/2021 07:41	02/10/2021 13:10	Interna-Não programada-Meio ambiente-Vento	13800	47	9986	257,8 2
607 2	10	2021	14883	3	32	CN110310 67	20211010300	1	3	01/10/2021 18:10	01/10/2021 21:47	Interna-Não programada-Meio ambiente-Árvore ou Vegetação	220	25	19497	90,03
607 2	10	2021	14944	2	426	PJ123845 38	20211010303	1	3	01/10/2021 17:28	02/10/2021 07:09	Interna-Não programada-Meio ambiente-Vento	13800	24	23787	328,3 1
607 2	10	2021	14909	13	58	GN16404 305	20211010307	1	3	01/10/2021 16:50	02/10/2021 14:27	Interna-Não programada-Meio ambiente-Árvore ou Vegetação	13800	31	47321	670,1 9
607 2	10	2021	14909	13	58	GN16404 305	20211010307	1	3	01/10/2021 16:50	02/10/2021 15:00	Interna-Não programada-Meio ambiente-Árvore ou Vegetação	13800	35	47321	775,4 3
607 2	10	2021	14909	13	58	XX022275 99LD	20211010307	1	3	01/10/2021 16:50	02/10/2021 17:49	Interna-Não programada-Meio ambiente-Árvore ou Vegetação	13800	31	47321	774,1 3
607 2	10	2021	14947	1	132	10019743 961	20211010318	1	3	01/10/2021 18:21	01/10/2021 23:28	Interna-Não programada-Meio ambiente-Vento	220	1	13506	5,11
607 2	10	2021	14875	1	24	BM11231 062	20211010332	1	3	01/10/2021 19:00	01/10/2021 20:28	Interna-Não programada-Meio ambiente-Descarga Atmosférica	220	136	5310	198,6 4
607 2	10	2021	14981	6	498	SW11038 383	20211010333	1	3	01/10/2021 17:38	03/10/2021 04:55	Interna-Não programada-Meio ambiente-Vento	220	131	44862	4621, 32
607 2	10	2021	14966	10	57	GN11001 181	20211010334	1	3	01/10/2021 17:28	03/10/2021 02:34	Interna-Não programada-Meio ambiente-Descarga Atmosférica	220	82	31278	2714, 18
607 2	10	2021	14909	13	58	GN12381 869	20211010336	1	3	01/10/2021 18:22	04/10/2021 10:15	Interna-Não programada-Meio ambiente-Vento	13800	2	47321	127,7 6
607 2	10	2021	14942	6	233	GN11147 754	20211010339	1	3	01/10/2021 16:59	02/10/2021 12:03	Interna-Não programada-Meio ambiente-Vento	220	259	51304	4936, 90
607 2	10	2021	14930	4	374	61008100 7	20211010343	1	3	01/10/2021 18:22	01/10/2021 20:55	Interna-Não programada-Meio ambiente-Vento	220	1	53161	2,53
607 2	10	2021	14898	1	50	EA120000 01	20211010363	1	3	01/10/2021 14:01	02/10/2021 11:40	Interna-Não programada-Meio ambiente-Descarga Atmosférica	13800	18	12434	389,5 6
607 2	10	2021	15737	9	59	GN12001 691	20211010364	1	3	01/10/2021 18:23	02/10/2021 08:40	Interna-Não programada-Meio ambiente-Vento	220	1	14345	14,28
607 2	10	2021	14898	1	50	EA120000 39	20211010366	1	3	01/10/2021 17:43	02/10/2021 12:00	Interna-Não programada-Meio ambiente-Descarga Atmosférica	13800	21	12434	383,7 8
607 2	10	2021	14898	1	50	EA120000 39	20211010366	1	3	02/10/2021 12:02	03/10/2021 08:25	Interna-Não programada-Meio ambiente-Descarga Atmosférica	13800	18	12434	366,9 8
607 2	10	2021	14898	1	50	EA124362 10LD	20211010366	1	3	02/10/2021 12:02	03/10/2021 09:19	Interna-Não programada-Meio ambiente-Descarga Atmosférica	13800	3	12434	63,90
607 2	10	2021	14908	12	58	GN11092 991	20211010386	1	3	01/10/2021 18:04	02/10/2021 16:17	Interna-Não programada-Meio ambiente-Vento	220	142	44049	3153, 82
607 2	10	2021	14955	2	384	IT121038 93	20211010390	1	3	01/10/2021 18:14	01/10/2021 20:38	Interna-Não programada-Meio ambiente-Árvore ou Vegetação	13800	356	5645	857,0 7
607 2	10	2021	14907	1	58	GN10380 001	20211010391	1	3	01/10/2021 18:23	01/10/2021 18:29	Interna-Não programada-Meio ambiente-Vento	13800	5534	44418	565,7 0
607 2	10	2021	14855	6	240	GN16415 881	20211010451	1	3	01/10/2021 16:45	02/10/2021 04:55	Interna-Não programada-Meio ambiente-Árvore ou Vegetação	13800	265	22460	3225, 71
607 2	10	2021	14855	6	240	GN13000 151	20211010451	1	3	01/10/2021 16:45	02/10/2021 14:14	Interna-Não programada-Meio ambiente-Árvore ou Vegetação	13800	54	22460	1160, 69
607 2	10	2021	14953	2	19	PL124029 51	20211010452	1	3	01/10/2021 15:21	01/10/2021 22:04	Interna-Não programada-Meio ambiente-Vento	13800	3	20177	20,15
607 2	10	2021	14930	33	374	CW21342 499	20211010459	1	3	01/10/2021 18:25	01/10/2021 20:40	Interna-Não programada-Meio ambiente-Vento	220	2	53161	4,50
607 2	10	2021	14855	4	240	GN10380 041	20211010463	1	3	01/10/2021 17:00	01/10/2021 19:18	Interna-Não programada-Meio ambiente-Árvore ou Vegetação	13800	1028	22460	2378, 68
607 2	10	2021	14936	1	237	20874285	20211010468	1	3	01/10/2021 18:25	02/10/2021 12:42	Interna-Não programada-Meio ambiente-Vento	220	1	39286	18,28

607 2	10	2021	14909	10	585	SW11161 006	20211010482	1	3	01/10/2021 18:20	02/10/2021 22:59	Interna-Não programada-Meio ambiente-Árvore ou Vegetação	220	112	47321	3208, 77
607 2	10	2021	14872	12	60	GN11001 089	20211010483	1	3	01/10/2021 17:34	02/10/2021 19:01	Interna-Não programada-Meio ambiente-Árvore ou Vegetação	220	161	40511	4095, 84
607 2	10	2021	14969	8	160	RV122000 55LD	20211010485	1	3	01/10/2021 17:45	02/10/2021 23:26	Interna-Não programada-Meio ambiente-Vento	13800	21	33652	623,5 5
607 2	10	2021	14969	8	160	RV122000 55LD	20211010485	1	3	01/10/2021 17:45	02/10/2021 23:51	Interna-Não programada-Meio ambiente-Vento	13800	9	33652	270,9 6
607 2	10	2021	14969	8	160	RV133594 11	20211010485	1	3	02/10/2021 19:35	02/10/2021 22:38	Interna-Não programada-Meio ambiente-Vento	13800	15	33652	45,86
607 2	10	2021	14969	8	160	RV122000 55LD	20211010485	1	3	02/10/2021 23:28	02/10/2021 23:51	Interna-Não programada-Meio ambiente-Vento	13800	12	33652	4,51
607 2	10	2021	14969	8	160	RV123609 56	20211010485	1	3	02/10/2021 23:28	03/10/2021 11:48	Interna-Não programada-Meio ambiente-Vento	13800	12	33652	147,9 2
607 2	10	2021	14969	8	160	RV122000 55LD	20211010485	1	3	02/10/2021 23:47	02/10/2021 23:51	Interna-Não programada-Meio ambiente-Vento	13800	2	33652	0,14
607 2	10	2021	14969	8	160	RV122000 55LD	20211010485	1	3	02/10/2021 23:53	03/10/2021 11:29	Interna-Não programada-Meio ambiente-Vento	13800	9	33652	104,3 7
607 2	10	2021	14969	8	160	RV213318 08	20211010485	1	3	02/10/2021 23:53	03/10/2021 14:16	Interna-Não programada-Meio ambiente-Vento	220	1	33652	14,39
607 2	10	2021	14863	10	5	AN111627 44	20211010498	1	3	01/10/2021 18:02	01/10/2021 22:28	Interna-Não programada-Meio ambiente-Vento	220	117	91449	518,1 2
607 2	10	2021	14985	31	180	UR212627 89	20211010529	1	3	01/10/2021 18:27	01/10/2021 21:01	Interna-Não programada-Meio ambiente-Descarga Atmosférica	220	1	23835	2,56
607 2	10	2021	14964	2	156	80028238	20211010532	1	3	01/10/2021 18:27	01/10/2021 22:26	Interna-Não programada-Meio ambiente-Vento	220	1	27081	3,97
607 2	10	2021	16487	2	63	GN12159 195	20211010534	1	3	01/10/2021 16:39	03/10/2021 18:42	Interna-Não programada-Meio ambiente-Árvore ou Vegetação	13800	14	41335	700,6 7
607 2	10	2021	14885	9	61	GN11162 032	20211010536	1	3	01/10/2021 17:35	03/10/2021 07:39	Interna-Não programada-Meio ambiente-Vento	220	79	34124	3006, 83
607 2	10	2021	14971	5	421	LZ110310 89	20211010537	1	3	01/10/2021 14:20	01/10/2021 21:23	Interna-Não programada-Meio ambiente-Vento	220	160	52255	1127, 47
607 2	10	2021	14944	1	294	MR10406 639	20211010555	1	3	01/10/2021 18:51	01/10/2021 18:55	Interna-Não programada-Meio ambiente-Vento	13800	106	23787	7,83
607 2	10	2021	14944	1	294	MR10406 639	20211010555	1	3	01/10/2021 18:51	01/10/2021 19:06	Interna-Não programada-Meio ambiente-Vento	13800	66	23787	16,57
607 2	10	2021	14944	1	294	MR10406 639	20211010555	1	3	01/10/2021 18:51	01/10/2021 19:06	Interna-Não programada-Meio ambiente-Vento	13800	41	23787	10,72
607 2	10	2021	14988	1	313	PK310473 76	20211010568	1	3	01/10/2021 18:28	02/10/2021 17:03	Interna-Não programada-Meio ambiente-Vento	220	1	4248	22,58
607 2	10	2021	14909	23	58	GN12265 400	20211010574	1	3	01/10/2021 16:39	03/10/2021 15:36	Interna-Não programada-Meio ambiente-Árvore ou Vegetação	13800	132	47321	6197, 25
607 2	10	2021	14944	3	124	MR11000 035	20211010580	1	3	01/10/2021 18:28	02/10/2021 12:42	Interna-Não programada-Meio ambiente-Vento	220	104	23787	1895, 17
607 2	10	2021	16474	12	61	GN11390 509	20211010581	1	3	01/10/2021 18:05	02/10/2021 16:25	Interna-Não programada-Meio ambiente-Vento	220	70	17724	1562, 98
607 2	10	2021	14985	2	180	10007367 757	20211010585	1	3	01/10/2021 18:28	01/10/2021 19:55	Interna-Não programada-Meio ambiente-Vento	220	1	23835	1,44
607 2	10	2021	16493	2	338	LB123823 65	20211010591	1	3	01/10/2021 16:11	02/10/2021 00:53	Interna-Não programada-Meio ambiente-Vento	13800	8	16165	69,60
607 2	10	2021	14933	1	102	JAAA2106 4333	20211010597	1	3	01/10/2021 18:28	02/10/2021 07:57	Interna-Não programada-Meio ambiente-Vento	220	2	19028	26,94
607 2	10	2021	14920	1	333	DL210135 05	20211010603	1	3	01/10/2021 18:29	02/10/2021 22:01	Interna-Não programada-Meio ambiente-Descarga Atmosférica	220	1	14420	27,53
607 2	10	2021	14909	20	58	GN11001 838	20211010621	1	3	01/10/2021 17:17	02/10/2021 23:06	Interna-Não programada-Meio ambiente-Vento	220	139	47321	4143, 13
607 2	10	2021	14924	30	302	I12117270 7	20211010624	1	3	01/10/2021 18:29	02/10/2021 08:35	Interna-Não programada-Meio ambiente-Vento	220	1	9944	14,09

607 2	10	2021	15737	9	59	GN11194 305	20211010625	1	3	01/10/2021 16:47	03/10/2021 16:24	Interna-Não programada-Meio ambiente-Árvore ou Vegetação	220	50	14345	2380, 44
607 2	10	2021	14984	4	176	TR112341 71	20211010642	1	3	01/10/2021 18:28	01/10/2021 20:48	Interna-Não programada-Meio ambiente-Vento	220	77	42262	179,3 2
607 2	10	2021	14870	5	60	GN12001 191	20211010649	1	3	01/10/2021 16:46	02/10/2021 15:13	Interna-Não programada-Meio ambiente-Vento	13800	321	38398	7203, 06
607 2	10	2021	14961	1	190	29602304 07	20211010662	1	3	01/10/2021 18:30	01/10/2021 21:13	Interna-Não programada-Meio ambiente-Vento	220	1	40300	2,71
607 2	10	2021	14864	6	344	10031995 592	20211010674	1	3	01/10/2021 18:30	03/10/2021 09:20	Interna-Não programada-Meio ambiente-Vento	220	1	32182	38,82
607 2	10	2021	14907	2	58	00580224	20211010680	1	3	01/10/2021 19:08	01/10/2021 23:13	Interna-Não programada-Meio ambiente-Vento	13800	580	44418	2360, 76
607 2	10	2021	14907	2	58	00580224	20211010680	1	3	01/10/2021 19:08	01/10/2021 23:34	Interna-Não programada-Meio ambiente-Vento	220	1	44418	4,43
607 2	10	2021	16487	2	63	GN11162 750	20211010681	1	3	01/10/2021 16:43	03/10/2021 01:18	Interna-Não programada-Meio ambiente-Vento	220	158	41335	5146, 46
607 2	10	2021	15739	11	62	GN11422 689	20211010703	1	3	01/10/2021 17:50	03/10/2021 13:20	Interna-Não programada-Meio ambiente-Vento	220	69	47056	3000, 81
607 2	10	2021	14947	1	132	NR112267 86	20211010705	1	3	01/10/2021 18:24	02/10/2021 10:53	Interna-Não programada-Meio ambiente-Vento	220	53	13506	873,4 3
607 2	10	2021	15749	35	173	SG213371 69	20211010720	1	3	01/10/2021 18:32	01/10/2021 23:06	Interna-Não programada-Meio ambiente-Vento	220	1	14603	4,57
607 2	10	2021	14942	7	233	GN11212 454	20211010723	1	3	01/10/2021 16:48	02/10/2021 09:54	Interna-Não programada-Meio ambiente-Vento	220	95	51304	1623, 29
607 2	10	2021	14942	12	233	TR111304 10	20211010730	1	3	01/10/2021 18:13	02/10/2021 16:30	Interna-Não programada-Meio ambiente-Vento	220	114	51304	2540, 30
607 2	10	2021	16488	3	61	13413030	20211010738	1	3	01/10/2021 18:32	04/10/2021 10:03	Interna-Não programada-Meio ambiente-Vento	220	1	38822	63,51
607 2	10	2021	16488	3	61	GN11000 966	20211010749	1	3	01/10/2021 17:34	03/10/2021 14:27	Interna-Não programada-Meio ambiente-Árvore ou Vegetação	220	40	38822	1795, 29
607 2	10	2021	14912	2	395	MR12395 643	20211010752	1	3	01/10/2021 17:18	01/10/2021 23:05	Interna-Não programada-Meio ambiente-Vento	13800	187	6704	1080, 39
607 2	10	2021	14912	2	395	MR12395 643	20211010752	1	3	01/10/2021 17:18	02/10/2021 12:31	Interna-Não programada-Meio ambiente-Vento	13800	43	6704	825,8 2
607 2	10	2021	14912	2	395	MR12395 643	20211010752	1	3	01/10/2021 23:05	02/10/2021 12:31	Interna-Não programada-Meio ambiente-Vento	13800	11	6704	147,6 4
607 2	10	2021	14885	9	61	GN11001 604	20211010759	1	3	01/10/2021 17:05	02/10/2021 16:12	Interna-Não programada-Meio ambiente-Vento	220	78	34124	1803, 77
607 2	10	2021	14863	10	5	21255945	20211010761	1	3	01/10/2021 18:33	02/10/2021 22:53	Interna-Não programada-Meio ambiente-Vento	220	1	91449	28,33
607 2	10	2021	15734	36	347	LZ213884 46	20211010769	1	3	01/10/2021 18:33	01/10/2021 23:59	Interna-Não programada-Meio ambiente-Descarga Atmosférica	220	1	2494	5,43
607 2	10	2021	14982	6	489	CN111236 56	20211010780	1	3	01/10/2021 17:57	02/10/2021 03:20	Interna-Não programada-Meio ambiente-Vento	220	104	35495	975,5 2
607 2	10	2021	14863	4	5	AN212890 02	20211010782	1	3	01/10/2021 18:33	02/10/2021 07:31	Interna-Não programada-Meio ambiente-Vento	220	1	91449	12,96
607 2	10	2021	14924	1	179	IB123001 39	20211010785	1	3	01/10/2021 18:33	02/10/2021 15:30	Interna-Não programada-Meio ambiente-Vento	13800	67	9944	1403, 28
607 2	10	2021	14916	1	76	CH123755 30	20211010789	1	3	01/10/2021 18:28	02/10/2021 02:02	Interna-Não programada-Meio ambiente-Vento	13800	10	18968	75,56
607 2	10	2021	14933	1	102	JA122057 35	20211010794	1	3	01/10/2021 18:19	01/10/2021 21:07	Interna-Não programada-Meio ambiente-Vento	13800	282	19028	785,7 6
607 2	10	2021	15731	1	36	GN11265 866	20211010831	1	3	01/10/2021 18:34	03/10/2021 10:45	Interna-Não programada-Meio ambiente-Vento	220	6	4691	241,0 6
607 2	10	2021	14920	30	80	BR210761 49	20211010841	1	3	01/10/2021 18:34	03/10/2021 19:20	Interna-Não programada-Meio ambiente-Vento	220	1	14420	48,76
607 2	10	2021	14965	4	57	AP110352 99	20211010860	1	3	01/10/2021 17:08	02/10/2021 01:41	Interna-Não programada-Meio ambiente-Árvore ou Vegetação	220	207	51287	1768, 76

607 2	10	2021	16490	2	59	GN12207 464	20211010865	1	3	01/10/2021 17:23	02/10/2021 14:56	Interna-Não programada-Meio ambiente-Vento	13800	63	23890	1357, 53
607 2	10	2021	14856	11	240	02402214	20211010866	1	3	01/10/2021 16:35	01/10/2021 16:41	Interna-Não programada-Meio ambiente-Vento	13800	4438	17766	454,9 0
607 2	10	2021	14876	1	23	BJ123921 26	20211010881	1	3	01/10/2021 18:35	01/10/2021 22:08	Interna-Não programada-Meio ambiente-Descarga Atmosférica	13800	138	10240	488,7 1
607 2	10	2021	14860	2	198	AX120618 53	20211010882	1	3	01/10/2021 17:52	01/10/2021 23:25	Interna-Não programada-Meio ambiente-Vento	13800	5	25917	27,72
607 2	10	2021	14982	3	489	CN110409 87	20211010895	1	3	01/10/2021 18:23	02/10/2021 10:49	Interna-Não programada-Meio ambiente-Vento	220	62	35495	1018, 28
607 2	10	2021	14966	10	57	GN11180 026	20211010907	1	3	01/10/2021 16:58	02/10/2021 15:01	Interna-Não programada-Meio ambiente-Vento	220	71	31278	1565, 37
607 2	10	2021	14971	8	421	10028140 026	20211010915	1	3	01/10/2021 18:36	02/10/2021 12:08	Interna-Não programada-Meio ambiente-Vento	220	1	52255	17,53
607 2	10	2021	14933	2	102	JA122981 17	20211010924	1	3	01/10/2021 17:02	01/10/2021 21:02	Interna-Não programada-Meio ambiente-Descarga Atmosférica	13800	18	19028	71,90
607 2	10	2021	14907	4	58	GN11064 353	20211010927	1	3	01/10/2021 17:24	02/10/2021 15:22	Interna-Não programada-Meio ambiente-Vento	220	45	44418	988,1 1
607 2	10	2021	16485	31	576	PU212154 03	20211010929	1	3	01/10/2021 18:37	02/10/2021 09:54	Interna-Não programada-Meio ambiente-Vento	220	1	5037	15,28
607 2	10	2021	14881	1	97	DV122210 21	20211010935	1	3	01/10/2021 18:29	02/10/2021 14:39	Interna-Não programada-Meio ambiente-Descarga Atmosférica	13800	22	11745	443,3 4
607 2	10	2021	14965	4	57	AP121335 60	20211010954	1	3	01/10/2021 17:42	02/10/2021 13:57	Interna-Não programada-Meio ambiente-Vento	13800	394	51287	7975, 55
607 2	10	2021	14883	3	32	CN110769 78	20211010965	1	3	01/10/2021 18:28	01/10/2021 22:53	Interna-Não programada-Meio ambiente-Descarga Atmosférica	220	47	19497	207,2 3
607 2	10	2021	14864	4	344	AP113724 50	20211010981	1	3	01/10/2021 16:50	02/10/2021 04:51	Interna-Não programada-Meio ambiente-Vento	220	71	32182	852,9 7
607 2	10	2021	14971	9	421	LZ120000 06	20211010986	1	3	01/10/2021 13:00	01/10/2021 21:41	Interna-Não programada-Meio ambiente-Descarga Atmosférica	13800	93	52255	806,3 9
607 2	10	2021	14855	6	240	02400264	20211010989	1	3	01/10/2021 16:42	01/10/2021 16:46	Interna-Não programada-Meio ambiente-Vento	13800	2053	22460	130,0 2
607 2	10	2021	14864	4	344	AP111677 59	20211011001	1	3	01/10/2021 17:21	03/10/2021 02:47	Interna-Não programada-Meio ambiente-Vento	220	153	32182	5113, 69
607 2	10	2021	14982	2	489	CN111423 91	20211011009	1	3	01/10/2021 18:13	02/10/2021 02:32	Interna-Não programada-Meio ambiente-Vento	220	37	35495	307,7 0
607 2	10	2021	14908	12	58	GN11001 910	20211011016	1	3	01/10/2021 17:50	03/10/2021 11:15	Interna-Não programada-Meio ambiente-Vento	220	109	44049	4513, 45
607 2	10	2021	14863	6	580	AN124312 60	20211011021	1	3	01/10/2021 16:34	02/10/2021 11:34	Interna-Não programada-Meio ambiente-Descarga Atmosférica	13800	4	91449	75,94
607 2	10	2021	16477	2	75	TR120063 67	20211011027	1	3	01/10/2021 18:20	02/10/2021 18:04	Interna-Não programada-Meio ambiente-Vento	13800	49	7134	1162, 88
607 2	10	2021	15741	10	420	AP112077 14	20211011031	1	3	01/10/2021 18:38	02/10/2021 17:38	Interna-Não programada-Meio ambiente-Vento	220	336	77540	7727, 81
607 2	10	2021	15733	3	43	10019376 136	20211011042	1	3	01/10/2021 18:39	02/10/2021 09:24	Interna-Não programada-Meio ambiente-Vento	220	1	17318	14,74
607 2	10	2021	14942	6	233	GN11049 868	20211011045	1	3	01/10/2021 17:37	02/10/2021 17:07	Interna-Não programada-Meio ambiente-Vento	220	128	51304	3006, 15
607 2	10	2021	14942	12	233	GR112827 67	20211011051	1	3	01/10/2021 17:57	02/10/2021 19:08	Interna-Não programada-Meio ambiente-Vento	220	95	51304	2391, 76
607 2	10	2021	14909	15	58	GN12389 604	20211011052	1	3	01/10/2021 16:52	02/10/2021 17:41	Interna-Não programada-Meio ambiente-Descarga Atmosférica	13800	91	47321	2257, 20
607 2	10	2021	14885	6	61	16253656	20211011056	1	3	01/10/2021 18:39	04/10/2021 10:23	Interna-Não programada-Meio ambiente-Vento	220	1	34124	63,72
607 2	10	2021	14976	2	569	MY12150 634	20211011102	1	3	01/10/2021 18:09	02/10/2021 10:50	Interna-Não programada-Meio ambiente-Descarga Atmosférica	13800	11	3259	183,3 9
607 2	10	2021	16494	3	129	NQ21378 038	20211011110	1	3	01/10/2021 18:40	02/10/2021 00:13	Interna-Não programada-Meio ambiente-Vento	220	1	17220	5,54

607 2	10	2021	14910	1	55	GR111389 11	20211011115	1	3	01/10/2021 16:55	02/10/2021 18:13	Interna-Não programada-Meio ambiente-Vento	220	4	18850	101,1 6
607 2	10	2021	16490	2	59	GN16445 881	20211011144	1	3	01/10/2021 16:22	02/10/2021 13:07	Interna-Não programada-Meio ambiente-Vento	13800	1454	23890	3015 3,94
607 2	10	2021	16476	9	453	LG113877 80	20211011153	1	3	01/10/2021 16:43	01/10/2021 22:10	Interna-Não programada-Meio ambiente-Descarga Atmosférica	13800	120	34492	652,1 3
607 2	10	2021	14856	8	240	GN10434 750	20211011159	1	3	01/10/2021 16:34	01/10/2021 16:38	Interna-Não programada-Meio ambiente-Vento	13800	178	17766	13,20
607 2	10	2021	14981	5	498	SW11168 965	20211011181	1	3	01/10/2021 16:16	02/10/2021 10:51	Interna-Não programada-Meio ambiente-Vento	220	149	44862	2768, 21
607 2	10	2021	14942	7	233	GN12185 441	20211011185	1	3	01/10/2021 17:12	03/10/2021 08:51	Interna-Não programada-Meio ambiente-Vento	13800	89	51304	3528, 21
607 2	10	2021	14947	4	132	NR120000 51	20211011187	1	3	01/10/2021 18:00	02/10/2021 09:15	Interna-Não programada-Meio ambiente-Vento	13800	78	13506	1189, 15
607 2	10	2021	14947	4	132	NR120000 51	20211011187	1	3	01/10/2021 18:00	03/10/2021 12:53	Interna-Não programada-Meio ambiente-Vento	220	1	13506	42,88
607 2	10	2021	14883	5	32	CN111635 44	20211011222	1	3	01/10/2021 17:55	02/10/2021 09:24	Interna-Não programada-Meio ambiente-Vento	220	28	19497	433,9 1
607 2	10	2021	14965	2	57	AP111339 31	20211011238	1	3	01/10/2021 17:34	02/10/2021 09:35	Interna-Não programada-Meio ambiente-Vento	220	126	51287	2017, 05
607 2	10	2021	14947	4	132	NR111974 41	20211011243	1	3	01/10/2021 18:29	02/10/2021 17:59	Interna-Não programada-Meio ambiente-Árvore ou Vegetação	220	179	13506	4206, 50
607 2	10	2021	14966	6	57	AP164094 20	20211011245	1	3	01/10/2021 16:37	01/10/2021 16:42	Interna-Não programada-Meio ambiente-Árvore ou Vegetação	13800	412	31278	36,62
607 2	10	2021	14966	6	57	00570264	20211011245	1	3	01/10/2021 16:37	01/10/2021 22:51	Interna-Não programada-Meio ambiente-Árvore ou Vegetação	13800	15	31278	93,41
607 2	10	2021	14966	6	57	00570264	20211011245	1	3	01/10/2021 16:37	01/10/2021 23:24	Interna-Não programada-Meio ambiente-Árvore ou Vegetação	13800	38	31278	257,7 9
607 2	10	2021	14966	6	57	00570264	20211011245	1	3	01/10/2021 16:40	01/10/2021 23:24	Interna-Não programada-Meio ambiente-Árvore ou Vegetação	13800	510	31278	3431, 73
607 2	10	2021	14966	6	57	GN10383 683	20211011245	1	3	01/10/2021 21:37	02/10/2021 02:51	Interna-Não programada-Meio ambiente-Árvore ou Vegetação	13800	738	31278	3853, 39
607 2	10	2021	14966	6	57	GN10383 683	20211011245	1	3	01/10/2021 21:37	02/10/2021 10:45	Interna-Não programada-Meio ambiente-Árvore ou Vegetação	13800	222	31278	2913, 20
607 2	10	2021	14966	6	57	AP104068 77	20211011245	1	3	01/10/2021 22:58	01/10/2021 23:43	Interna-Não programada-Meio ambiente-Árvore ou Vegetação	13800	15	31278	11,36
607 2	10	2021	14966	6	57	00570264	20211011245	1	3	01/10/2021 23:29	01/10/2021 23:43	Interna-Não programada-Meio ambiente-Árvore ou Vegetação	13800	548	31278	132,2 8
607 2	10	2021	14966	7	57	AP164075 03	20211011245	1	3	02/10/2021 08:47	02/10/2021 09:23	Interna-Não programada-Meio ambiente-Árvore ou Vegetação	13800	57	31278	34,33
607 2	10	2021	14966	6	57	GN16462 393	20211011245	1	3	02/10/2021 10:55	02/10/2021 11:52	Interna-Não programada-Meio ambiente-Árvore ou Vegetação	13800	2	31278	1,90
607 2	10	2021	14966	6	57	GN16404 302	20211011245	1	3	02/10/2021 10:55	02/10/2021 19:47	Interna-Não programada-Meio ambiente-Árvore ou Vegetação	13800	251	31278	2223, 79
607 2	10	2021	14966	6	57	GN13000 409	20211011245	1	3	02/10/2021 19:36	02/10/2021 19:39	Interna-Não programada-Meio ambiente-Árvore ou Vegetação	13800	1719	31278	94,07
607 2	10	2021	14966	7	57	GN13000 409	20211011245	1	3	02/10/2021 19:36	02/10/2021 19:39	Interna-Não programada-Meio ambiente-Árvore ou Vegetação	13800	979	31278	53,57
607 2	10	2021	14879	34	27	CC121917 01	20211011247	1	3	01/10/2021 15:09	02/10/2021 12:52	Interna-Não programada-Meio ambiente-Descarga Atmosférica	34500	35	28625	759,8 9
607 2	10	2021	14879	34	27	CC121917 01	20211011247	1	3	01/10/2021 15:09	02/10/2021 14:27	Interna-Não programada-Meio ambiente-Descarga Atmosférica	34500	15	28625	349,4 2
607 2	10	2021	14879	34	27	CC121917 01	20211011247	1	3	01/10/2021 15:09	02/10/2021 16:49	Interna-Não programada-Meio ambiente-Descarga Atmosférica	34500	18	28625	461,8 1
607 2	10	2021	14879	34	27	CC121917 01	20211011247	1	3	01/10/2021 15:09	02/10/2021 19:41	Interna-Não programada-Meio ambiente-Descarga Atmosférica	34500	4	28625	114,0 9
607 2	10	2021	14879	34	27	CC121917 01	20211011247	1	3	01/10/2021 15:09	02/10/2021 20:27	Interna-Não programada-Meio ambiente-Descarga Atmosférica	34500	10	28625	292,9 1

607 2	10	2021	14963	2	414	PO211517 84	20211011254	1	3	01/10/2021 18:44	01/10/2021 22:31	Interna-Não programada-Meio ambiente-Vento	220	1	27095	3,77
607 2	10	2021	14907	25	58	GN11001 969	20211011259	1	3	01/10/2021 18:23	02/10/2021 16:53	Interna-Não programada-Meio ambiente-Vento	220	101	44418	2271,69
607 2	10	2021	14871	7	60	AP113403 35	20211011267	1	3	01/10/2021 16:41	03/10/2021 13:47	Interna-Não programada-Meio ambiente-Vento	220	80	34746	3606,71
607 2	10	2021	14871	10	60	GN11001 811	20211011275	1	3	01/10/2021 18:02	02/10/2021 11:30	Interna-Não programada-Meio ambiente-Descarga Atmosférica	220	155	34746	2706,64
607 2	10	2021	14873	1	18	NQ111171 095	20211011277	1	3	01/10/2021 18:45	02/10/2021 01:32	Interna-Não programada-Meio ambiente-Vento	220	2	6164	13,56
607 2	10	2021	14947	4	132	NR111677 32	20211011289	1	3	01/10/2021 18:18	02/10/2021 10:24	Interna-Não programada-Meio ambiente-Descarga Atmosférica	220	122	13506	1962,27
607 2	10	2021	14963	2	152	PO210649 17	20211011291	1	3	01/10/2021 18:45	01/10/2021 21:24	Interna-Não programada-Meio ambiente-Vento	220	2	27095	5,28
607 2	10	2021	14982	6	489	CN111601 05	20211011307	1	3	01/10/2021 17:42	01/10/2021 21:45	Interna-Não programada-Meio ambiente-Descarga Atmosférica	220	118	35495	477,57
607 2	10	2021	14855	5	240	GN11000 546	20211011313	1	3	01/10/2021 16:45	03/10/2021 20:40	Interna-Não programada-Meio ambiente-Vento	220	86	22460	4464,55
607 2	10	2021	15749	32	173	CX121516 09RE	20211011314	1	3	01/10/2021 18:28	02/10/2021 04:27	Interna-Não programada-Meio ambiente-Vento	34500	37	14603	369,09
607 2	10	2021	14923	1	121	ME21353 754	20211011324	1	3	01/10/2021 18:46	02/10/2021 08:48	Interna-Não programada-Meio ambiente-Vento	220	1	32349	14,02
607 2	10	2021	14947	3	132	NR110083 40	20211011369	1	3	01/10/2021 18:18	02/10/2021 22:48	Interna-Não programada-Meio ambiente-Vento	220	130	13506	3702,94
607 2	10	2021	14885	11	61	GN12001 538	20211011377	1	3	01/10/2021 17:07	01/10/2021 21:25	Interna-Não programada-Meio ambiente-Vento	13800	233	34124	998,15
607 2	10	2021	16475	5	453	GN12000 089	20211011380	1	3	01/10/2021 17:03	01/10/2021 21:58	Interna-Não programada-Meio ambiente-Vento	13800	446	46816	2191,72
607 2	10	2021	14937	8	237	AN112401 44	20211011389	1	3	01/10/2021 18:48	02/10/2021 00:25	Interna-Não programada-Meio ambiente-Vento	220	15	27656	84,14
607 2	10	2021	16487	2	63	GN11245 614	20211011392	1	3	01/10/2021 18:41	03/10/2021 12:22	Interna-Não programada-Meio ambiente-Vento	220	142	41335	5918,64
607 2	10	2021	14909	10	585	SW11060 068	20211011397	1	3	01/10/2021 16:19	02/10/2021 18:10	Interna-Não programada-Meio ambiente-Vento	220	119	47321	3074,79
607 2	10	2021	14909	10	585	SW12072 659	20211011409	1	3	01/10/2021 16:49	01/10/2021 21:18	Interna-Não programada-Meio ambiente-Vento	13800	549	47321	2461,50
607 2	10	2021	14885	10	61	GN11140 222	20211011418	1	3	01/10/2021 17:58	03/10/2021 08:35	Interna-Não programada-Meio ambiente-Vento	220	216	34124	8339,64
607 2	10	2021	14879	35	27	CA103953 15	20211011419	1	3	01/10/2021 19:26	01/10/2021 19:30	Interna-Não programada-Meio ambiente-Vento	34500	93	28625	6,98
607 2	10	2021	14879	1	339	CA103953 15	20211011419	1	3	01/10/2021 19:26	01/10/2021 19:30	Interna-Não programada-Meio ambiente-Vento	34500	727	28625	54,53
607 2	10	2021	14879	2	339	CA103953 15	20211011419	1	3	01/10/2021 19:26	01/10/2021 19:30	Interna-Não programada-Meio ambiente-Vento	34500	823	28625	61,73
607 2	10	2021	14907	6	58	11256126	20211011423	1	3	01/10/2021 18:48	04/10/2021 02:14	Interna-Não programada-Meio ambiente-Vento	220	1	44418	55,42
607 2	10	2021	16493	2	388	TJ110785 23	20211011425	1	3	01/10/2021 18:02	02/10/2021 11:09	Interna-Não programada-Meio ambiente-Árvore ou Vegetação	220	170	16165	2908,28
607 2	10	2021	14894	2	204	PV123703 17	20211011449	1	3	01/10/2021 16:59	02/10/2021 14:39	Interna-Não programada-Meio ambiente-Descarga Atmosférica	13800	23	18031	498,28
607 2	10	2021	14947	1	132	NR113495 80	20211011451	1	3	01/10/2021 16:43	02/10/2021 04:16	Interna-Não programada-Meio ambiente-Vento	13800	322	13506	3717,85
607 2	10	2021	14860	3	198	AX122118 46	20211011454	1	3	01/10/2021 14:32	01/10/2021 21:02	Interna-Não programada-Meio ambiente-Vento	13800	64	25917	416,00
607 2	10	2021	16493	2	388	GP123573 83	20211011461	1	3	01/10/2021 17:51	02/10/2021 12:15	Interna-Não programada-Meio ambiente-Vento	13800	16	16165	294,63
607 2	10	2021	16493	2	388	GP123573 83	20211011461	1	3	01/10/2021 17:51	02/10/2021 15:50	Interna-Não programada-Meio ambiente-Vento	220	1	16165	21,99

607 2	10	2021	14908	10	58	GN11001 097	20211011484	1	3	01/10/2021 18:17	02/10/2021 16:57	Interna-Não programada-Meio ambiente-Vento	220	40	44049	906,4 9
607 2	10	2021	14912	32	73	00730424	20211011487	1	3	01/10/2021 19:23	01/10/2021 19:27	Interna-Não programada-Meio ambiente-Vento	69000	14	6704	0,88
607 2	10	2021	14912	1	301	00730424	20211011487	1	3	01/10/2021 19:23	01/10/2021 19:27	Interna-Não programada-Meio ambiente-Vento	69000	1137	6704	71,06
607 2	10	2021	14912	2	301	00730424	20211011487	1	3	01/10/2021 19:23	01/10/2021 19:28	Interna-Não programada-Meio ambiente-Vento	69000	165	6704	12,24
607 2	10	2021	16488	5	61	GN12035 094	20211011495	1	3	01/10/2021 16:55	02/10/2021 19:22	Interna-Não programada-Meio ambiente-Vento	13800	137	38822	3621, 79
607 2	10	2021	14944	1	426	MR12223 456	20211011501	1	3	01/10/2021 17:42	01/10/2021 23:20	Interna-Não programada-Meio ambiente-Vento	13800	7	23787	39,39
607 2	10	2021	14907	1	58	GN11001 561	20211011514	1	3	01/10/2021 18:23	03/10/2021 16:42	Interna-Não programada-Meio ambiente-Vento	13800	166	44418	7687, 18
607 2	10	2021	14856	11	240	02402214	20211011515	1	3	01/10/2021 19:37	01/10/2021 21:11	Interna-Não programada-Meio ambiente-Árvore ou Vegetação	13800	299	17766	468,4 3
607 2	10	2021	14907	6	58	GN11048 752	20211011518	1	3	01/10/2021 17:56	03/10/2021 19:37	Interna-Não programada-Meio ambiente-Vento	220	138	44418	6855, 30
607 2	10	2021	14907	6	58	GN11048 752	20211011518	1	3	04/10/2021 10:42	04/10/2021 12:35	Interna-Não programada-Meio ambiente-Vento	220	138	44418	259,5 9
607 2	10	2021	14912	2	301	PX120576 16	20211011521	1	3	01/10/2021 18:09	02/10/2021 11:08	Interna-Não programada-Meio ambiente-Descarga Atmosférica	13800	47	6704	797,5 5
607 2	10	2021	15738	1	62	GN11002 150	20211011531	1	3	01/10/2021 17:44	03/10/2021 15:19	Interna-Não programada-Meio ambiente-Vento	220	68	38310	3099, 46
607 2	10	2021	16487	2	63	GN11162 748	20211011538	1	3	01/10/2021 16:43	03/10/2021 01:48	Interna-Não programada-Meio ambiente-Vento	13800	169	41335	5589, 25
607 2	10	2021	16487	2	63	GN11164 386	20211011541	1	3	01/10/2021 18:02	03/10/2021 02:32	Interna-Não programada-Meio ambiente-Vento	220	147	41335	4776, 56
607 2	10	2021	14920	2	333	DL210272 75	20211011545	1	3	01/10/2021 18:51	03/10/2021 22:51	Interna-Não programada-Meio ambiente-Vento	220	2	14420	103,9 8
607 2	10	2021	14881	1	97	DV110536 11	20211011568	1	3	01/10/2021 17:48	02/10/2021 02:59	Interna-Não programada-Meio ambiente-Descarga Atmosférica	220	70	11745	643,2 0
607 2	10	2021	14898	1	50	EA110000 05	20211011573	1	3	01/10/2021 17:21	02/10/2021 08:51	Interna-Não programada-Meio ambiente-Vento	220	129	12434	1999, 46
607 2	10	2021	14859	1	454	LA114267 01	20211011588	1	3	01/10/2021 18:52	02/10/2021 09:09	Interna-Não programada-Meio ambiente-Descarga Atmosférica	220	21	25907	299,7 2
607 2	10	2021	14989	3	80	IN110577 23	20211011590	1	3	01/10/2021 18:32	02/10/2021 06:47	Interna-Não programada-Meio ambiente-Descarga Atmosférica	220	195	23781	2386, 10
607 2	10	2021	14946	1	393	AN111293 91	20211011604	1	3	01/10/2021 17:01	01/10/2021 22:18	Interna-Não programada-Meio ambiente-Descarga Atmosférica	220	124	10639	653,2 0
607 2	10	2021	15733	2	43	10006871 737	20211011606	1	3	01/10/2021 18:52	02/10/2021 09:49	Interna-Não programada-Meio ambiente-Vento	220	1	17318	14,93
607 2	10	2021	16493	2	388	GP122853 56	20211011616	1	3	01/10/2021 17:15	02/10/2021 14:08	Interna-Não programada-Meio ambiente-Vento	13800	9	16165	187,9 2
607 2	10	2021	15748	2	188	OZ211042 21	20211011624	1	3	01/10/2021 18:53	03/10/2021 01:59	Interna-Não programada-Meio ambiente-Descarga Atmosférica	220	1	11644	31,09
607 2	10	2021	14969	5	160	RV121910 82	20211011628	1	3	01/10/2021 16:46	01/10/2021 21:31	Interna-Não programada-Meio ambiente-Vento	13800	319	33652	1512, 68
607 2	10	2021	15739	10	62	GN11155 890	20211011651	1	3	01/10/2021 17:53	01/10/2021 23:44	Interna-Não programada-Meio ambiente-Vento	220	197	47056	1150, 37
607 2	10	2021	15748	1	188	OZ113116 20	20211011665	1	3	01/10/2021 18:33	01/10/2021 23:29	Interna-Não programada-Meio ambiente-Árvore ou Vegetação	220	46	11644	226,7 3
607 2	10	2021	14909	20	58	GN21194 846	20211011667	1	3	01/10/2021 18:47	03/10/2021 11:31	Interna-Não programada-Meio ambiente-Vento	13800	67	47321	2728, 28
607 2	10	2021	14870	3	60	AP110000 76	20211011671	1	3	01/10/2021 18:21	02/10/2021 00:22	Interna-Não programada-Meio ambiente-Vento	220	205	38398	1231, 77
607 2	10	2021	14933	1	102	70125429	20211011727	1	3	01/10/2021 18:56	01/10/2021 21:34	Interna-Não programada-Meio ambiente-Vento	220	1	19028	2,63

607 2	10	2021	15748	2	188	OZ120229 85	20211011735	1	3	01/10/2021 17:38	02/10/2021 19:16	Interna-Não programada-Meio ambiente-Descarga Atmosférica	13800	7	11644	179,4 0
607 2	10	2021	15727	3	322	BV110459 27	20211011747	1	3	01/10/2021 18:19	01/10/2021 22:37	Interna-Não programada-Meio ambiente-Descarga Atmosférica	220	192	12761	825,0 7
607 2	10	2021	14908	12	58	GN11000 736	20211011765	1	3	01/10/2021 18:19	03/10/2021 17:47	Interna-Não programada-Meio ambiente-Árvore ou Vegetação	220	98	44049	4650, 54
607 2	10	2021	14910	1	55	GR111398 90	20211011771	1	3	01/10/2021 18:22	02/10/2021 08:22	Interna-Não programada-Meio ambiente-Vento	220	229	18850	3204, 92
607 2	10	2021	14927	2	90	IJ1100000 5	20211011772	1	3	01/10/2021 17:02	02/10/2021 00:19	Interna-Não programada-Meio ambiente-Vento	220	49	3021	356,6 0
607 2	10	2021	14879	3	141	PC120001 29	20211011782	1	3	01/10/2021 18:34	02/10/2021 09:17	Interna-Não programada-Meio ambiente-Árvore ou Vegetação	13800	9	28625	132,3 8
607 2	10	2021	14936	4	237	AN110003 29	20211011790	1	3	01/10/2021 23:17	02/10/2021 02:21	Interna-Não programada-Meio ambiente-Vento	220	104	39286	318,1 2
607 2	10	2021	14961	1	190	29602329 33	20211011794	1	3	01/10/2021 18:57	01/10/2021 23:58	Interna-Não programada-Meio ambiente-Vento	220	1	40300	5,00
607 2	10	2021	15738	6	62	GN11155 655	20211011811	1	3	01/10/2021 16:39	03/10/2021 11:53	Interna-Não programada-Meio ambiente-Árvore ou Vegetação	220	17	38310	734,8 5
607 2	10	2021	14988	1	497	EA120968 59	20211011821	1	3	01/10/2021 18:57	03/10/2021 10:48	Interna-Não programada-Meio ambiente-Vento	13800	7	4248	279,0 3
607 2	10	2021	16479	1	386	33500903 79	20211011825	1	3	01/10/2021 18:58	02/10/2021 01:54	Interna-Não programada-Meio ambiente-Vento	220	1	50558	6,92
607 2	10	2021	14981	9	498	SW11366 023	20211011826	1	3	01/10/2021 17:12	04/10/2021 04:09	Interna-Não programada-Meio ambiente-Vento	220	13	44862	766,3 0
607 2	10	2021	14944	4	124	MR21182 922	20211011849	1	3	01/10/2021 18:59	02/10/2021 03:55	Interna-Não programada-Meio ambiente-Vento	220	1	23787	8,93
607 2	10	2021	14870	1	60	GN11168 524	20211011862	1	3	01/10/2021 18:19	02/10/2021 19:52	Interna-Não programada-Meio ambiente-Árvore ou Vegetação	220	87	38398	2222, 44
607 2	10	2021	14981	6	498	SW11343 129	20211011868	1	3	01/10/2021 17:30	03/10/2021 09:59	Interna-Não programada-Meio ambiente-Vento	220	49	44862	1982, 88
607 2	10	2021	14946	2	393	10027310 556	20211011875	1	3	01/10/2021 18:59	02/10/2021 10:11	Interna-Não programada-Meio ambiente-Vento	220	1	10639	15,19
607 2	10	2021	14910	3	55	GR112175 33	20211011876	1	3	01/10/2021 17:58	02/10/2021 10:49	Interna-Não programada-Meio ambiente-Vento	220	115	18850	1937, 33
607 2	10	2021	14940	2	290	7226447	20211011889	1	3	01/10/2021 14:39	01/10/2021 22:01	Interna-Não programada-Meio ambiente-Vento	13800	11	95622	80,88
607 2	10	2021	14989	3	80	IN112652 38	20211011908	1	3	01/10/2021 18:19	02/10/2021 14:10	Interna-Não programada-Meio ambiente-Vento	220	147	23781	2916, 24
607 2	10	2021	16484	1	570	MV11371 552	20211011909	1	3	01/10/2021 18:13	01/10/2021 23:50	Interna-Não programada-Meio ambiente-Descarga Atmosférica	220	33	6507	185,2 1
607 2	10	2021	14909	13	58	GN11002 892	20211011915	1	3	01/10/2021 18:10	02/10/2021 17:05	Interna-Não programada-Meio ambiente-Árvore ou Vegetação	220	77	47321	1764, 54
607 2	10	2021	14989	2	80	IN210125 65	20211011932	1	3	01/10/2021 19:01	03/10/2021 13:28	Interna-Não programada-Meio ambiente-Vento	220	2	23781	84,87
607 2	10	2021	14870	5	60	GN11168 659	20211011936	1	3	01/10/2021 18:32	03/10/2021 09:55	Interna-Não programada-Meio ambiente-Vento	220	77	38398	3033, 05
607 2	10	2021	14981	5	498	SW11203 816	20211011951	1	3	01/10/2021 16:16	02/10/2021 09:49	Interna-Não programada-Meio ambiente-Árvore ou Vegetação	220	272	44862	4769, 82
607 2	10	2021	14947	1	132	GN12319 503	20211011965	1	3	01/10/2021 18:46	03/10/2021 20:51	Interna-Não programada-Meio ambiente-Vento	13800	2	13506	100,1 6
607 2	10	2021	14909	13	58	GN11001 208	20211011977	1	3	01/10/2021 17:18	02/10/2021 16:10	Interna-Não programada-Meio ambiente-Vento	220	99	47321	2262, 98
607 2	10	2021	15739	7	62	TR123900 05	20211012000	1	3	01/10/2021 17:04	01/10/2021 22:50	Interna-Não programada-Meio ambiente-Vento	13800	633	47056	3645, 55
607 2	10	2021	14964	2	486	RV112512 51	20211012003	1	3	01/10/2021 19:03	02/10/2021 09:54	Interna-Não programada-Meio ambiente-Vento	220	1	27081	14,85
607 2	10	2021	14966	11	57	AP110363 96	20211012011	1	3	01/10/2021 16:57	02/10/2021 11:23	Interna-Não programada-Meio ambiente-Vento	220	160	31278	2949, 24

607 2	10	2021	16475	1	453	GN11198 196	20211012018	1	3	01/10/2021 17:09	02/10/2021 14:46	Interna-Não programada-Meio ambiente-Vento	220	219	46816	4730,70
607 2	10	2021	14858	2	373	10004092 820	20211012035	1	3	01/10/2021 19:04	02/10/2021 02:11	Interna-Não programada-Meio ambiente-Vento	220	1	68381	7,12
607 2	10	2021	14856	8	240	02400284	20211012041	1	3	01/10/2021 16:34	01/10/2021 16:37	Interna-Não programada-Meio ambiente-Vento	13800	953	17766	52,42
607 2	10	2021	14981	5	498	SW111092 177	20211012051	1	3	01/10/2021 18:08	02/10/2021 10:15	Interna-Não programada-Meio ambiente-Vento	220	147	44862	2367,35
607 2	10	2021	14866	1	12	CK104242 18	20211012059	1	3	01/10/2021 19:33	01/10/2021 19:49	Interna-Não programada-Meio ambiente-Vento	13800	195	2463	51,19
607 2	10	2021	14920	2	364	CK104242 18	20211012059	1	3	01/10/2021 19:33	01/10/2021 19:49	Interna-Não programada-Meio ambiente-Vento	13800	168	14420	44,10
607 2	10	2021	14866	2	12	CK104242 18	20211012059	1	3	01/10/2021 19:33	01/10/2021 19:50	Interna-Não programada-Meio ambiente-Vento	13800	70	2463	19,50
607 2	10	2021	14920	2	364	CK104242 18	20211012059	1	3	01/10/2021 19:51	01/10/2021 23:25	Interna-Não programada-Meio ambiente-Vento	13800	175	14420	625,72
607 2	10	2021	14866	1	12	IN164076 92	20211012059	1	3	01/10/2021 19:51	02/10/2021 04:46	Interna-Não programada-Meio ambiente-Vento	13800	98	2463	874,57
607 2	10	2021	14866	1	12	IN130000 29	20211012059	1	3	01/10/2021 19:51	02/10/2021 11:58	Interna-Não programada-Meio ambiente-Vento	13800	67	2463	1079,52
607 2	10	2021	14866	1	12	AR104005 68	20211012059	1	3	01/10/2021 19:51	02/10/2021 20:18	Interna-Não programada-Meio ambiente-Vento	13800	47	2463	1148,90
607 2	10	2021	14965	1	57	GN11389 534	20211012067	1	3	01/10/2021 16:37	02/10/2021 19:36	Interna-Não programada-Meio ambiente-Árvore ou Vegetação	220	61	51287	1645,81
607 2	10	2021	14956	4	581	MY11000 040	20211012081	1	3	01/10/2021 18:59	01/10/2021 22:18	Interna-Não programada-Meio ambiente-Descarga Atmosférica	220	98	32092	324,73
607 2	10	2021	14972	2	363	JS213552 85	20211012088	1	3	01/10/2021 19:05	03/10/2021 11:43	Interna-Não programada-Meio ambiente-Descarga Atmosférica	220	2	2356	81,25
607 2	10	2021	15741	17	420	AP113477 87	20211012100	1	3	01/10/2021 18:25	01/10/2021 22:42	Interna-Não programada-Meio ambiente-Vento	220	141	77540	603,60
607 2	10	2021	14889	1	308	NE212789 55	20211012110	1	3	01/10/2021 19:05	01/10/2021 22:30	Interna-Não programada-Meio ambiente-Vento	220	26	20406	88,41
607 2	10	2021	14922	2	83	IP104080 23	20211012121	1	3	01/10/2021 17:59	02/10/2021 12:52	Interna-Não programada-Meio ambiente-Árvore ou Vegetação	13800	12	10551	226,60
607 2	10	2021	14922	2	83	IP122668 96	20211012121	1	3	01/10/2021 17:59	02/10/2021 13:21	Interna-Não programada-Meio ambiente-Árvore ou Vegetação	13800	3	10551	58,12
607 2	10	2021	14922	2	83	IP133843 87	20211012121	1	3	01/10/2021 17:59	02/10/2021 13:34	Interna-Não programada-Meio ambiente-Árvore ou Vegetação	13800	216	10551	4228,92
607 2	10	2021	14922	2	83	IP122727 98	20211012121	1	3	01/10/2021 17:59	02/10/2021 13:48	Interna-Não programada-Meio ambiente-Árvore ou Vegetação	13800	7	10551	138,76
607 2	10	2021	14922	2	83	IP120000 86	20211012121	1	3	01/10/2021 17:59	02/10/2021 13:56	Interna-Não programada-Meio ambiente-Árvore ou Vegetação	13800	5	10551	99,77
607 2	10	2021	14922	2	83	IP122668 99	20211012121	1	3	01/10/2021 17:59	02/10/2021 14:22	Interna-Não programada-Meio ambiente-Árvore ou Vegetação	13800	4	10551	81,51
607 2	10	2021	16490	2	59	GN11170 683	20211012122	1	3	01/10/2021 17:34	02/10/2021 22:07	Interna-Não programada-Meio ambiente-Vento	220	62	23890	1769,84
607 2	10	2021	14984	32	176	01760424	20211012124	1	3	01/10/2021 19:40	01/10/2021 23:30	Interna-Não programada-Meio ambiente-Vento	34500	78	42262	298,52
607 2	10	2021	14984	32	176	01760424	20211012124	1	3	01/10/2021 19:40	02/10/2021 00:30	Interna-Não programada-Meio ambiente-Vento	34500	95	42262	457,61
607 2	10	2021	14984	1	331	01760424	20211012124	1	3	01/10/2021 19:40	02/10/2021 00:30	Interna-Não programada-Meio ambiente-Vento	34500	1956	42262	9421,94
607 2	10	2021	14984	32	176	01760424	20211012124	1	3	01/10/2021 19:40	02/10/2021 13:57	Interna-Não programada-Meio ambiente-Vento	34500	15	42262	274,04
607 2	10	2021	14984	32	176	GC104006 45	20211012124	1	3	01/10/2021 19:40	02/10/2021 16:15	Interna-Não programada-Meio ambiente-Vento	34500	8	42262	164,66
607 2	10	2021	14984	32	176	TR130958 82	20211012124	1	3	03/10/2021 15:10	03/10/2021 15:15	Interna-Não programada-Meio ambiente-Vento	34500	93	42262	7,85

607 2	10	2021	15739	11	62	13917304	20211012129	1	3	01/10/2021 19:06	04/10/2021 13:48	Interna-Não programada-Meio ambiente-Vento	220	1	47056	66,69
607 2	10	2021	16478	1	350	A0320614 18	20211012148	1	3	01/10/2021 18:50	01/10/2021 23:36	Interna-Não programada-Meio ambiente-Descarga Atmosférica	13800	8	8600	38,04
607 2	10	2021	16478	1	350	A0320614 18	20211012148	1	3	01/10/2021 18:50	02/10/2021 09:41	Interna-Não programada-Meio ambiente-Descarga Atmosférica	13800	7	8600	103,8 7
607 2	10	2021	14867	2	11	18200170 51	20211012169	1	3	01/10/2021 19:07	02/10/2021 07:59	Interna-Não programada-Meio ambiente-Vento	220	1	8109	12,85
607 2	10	2021	16484	33	570	MV12260 893	20211012222	1	3	01/10/2021 17:43	03/10/2021 12:56	Interna-Não programada-Meio ambiente-Descarga Atmosférica	34500	15	6507	648,1 9
607 2	10	2021	16490	2	59	16327895	20211012223	1	3	01/10/2021 19:08	04/10/2021 10:11	Interna-Não programada-Meio ambiente-Vento	220	1	23890	63,04
607 2	10	2021	16491	1	17	10100080 46	20211012234	1	3	01/10/2021 19:08	02/10/2021 02:31	Interna-Não programada-Meio ambiente-Vento	220	1	17301	7,37
607 2	10	2021	16488	2	61	GN11001 572	20211012241	1	3	01/10/2021 17:03	02/10/2021 19:06	Interna-Não programada-Meio ambiente-Árvore ou Vegetação	220	85	38822	2213, 02
607 2	10	2021	15738	2	62	TR112389 13	20211012265	1	3	01/10/2021 19:04	02/10/2021 23:57	Interna-Não programada-Meio ambiente-Vento	220	32	38310	923,8 7
607 2	10	2021	14872	11	60	GN11002 437	20211012274	1	3	01/10/2021 19:10	02/10/2021 18:55	Interna-Não programada-Meio ambiente-Árvore ou Vegetação	220	118	40511	2801, 84
607 2	10	2021	14907	6	58	GN11002 167	20211012284	1	3	01/10/2021 18:16	03/10/2021 13:39	Interna-Não programada-Meio ambiente-Vento	220	41	44418	1778, 38
607 2	10	2021	14909	20	58	GN12000 442	20211012288	1	3	01/10/2021 17:08	02/10/2021 13:46	Interna-Não programada-Meio ambiente-Árvore ou Vegetação	13800	194	47321	4000, 98
607 2	10	2021	14909	20	58	GN11158 381	20211012294	1	3	01/10/2021 17:21	03/10/2021 14:50	Interna-Não programada-Meio ambiente-Vento	220	106	47321	4819, 79
607 2	10	2021	14862	1	20	AAA2211 85094	20211012295	1	3	01/10/2021 15:33	02/10/2021 11:09	Interna-Não programada-Meio ambiente-Vento	220	2	23704	39,18
607 2	10	2021	16482	2	577	SH122071 04	20211012297	1	3	01/10/2021 19:11	02/10/2021 01:51	Interna-Não programada-Meio ambiente-Vento	13800	19	16525	126,6 0
607 2	10	2021	15739	11	62	GN11180 164	20211012299	1	3	01/10/2021 18:18	02/10/2021 20:00	Interna-Não programada-Meio ambiente-Árvore ou Vegetação	220	126	47056	3237, 47
607 2	10	2021	14871	8	60	GN12001 259	20211012301	1	3	01/10/2021 17:03	02/10/2021 09:07	Interna-Não programada-Meio ambiente-Vento	13800	244	34746	3920, 61
607 2	10	2021	14871	8	60	GN12001 259	20211012301	1	3	01/10/2021 17:03	02/10/2021 19:31	Interna-Não programada-Meio ambiente-Vento	220	1	34746	26,47
607 2	10	2021	14856	7	240	GN12000 574	20211012303	1	3	01/10/2021 16:34	03/10/2021 10:34	Interna-Não programada-Meio ambiente-Vento	13800	184	17766	7725, 39
607 2	10	2021	16487	2	63	17252829	20211012308	1	3	01/10/2021 19:11	04/10/2021 09:22	Interna-Não programada-Meio ambiente-Vento	220	1	41335	62,18
607 2	10	2021	15748	33	148	OZ120170 72	20211012329	1	3	01/10/2021 19:12	02/10/2021 10:07	Interna-Não programada-Meio ambiente-Vento	34500	5	11644	74,57
607 2	10	2021	15731	1	36	SW11076 743	20211012332	1	3	01/10/2021 17:04	02/10/2021 14:12	Interna-Não programada-Meio ambiente-Vento	220	12	4691	253,4 2
607 2	10	2021	14863	4	580	AN110329 20	20211012333	1	3	01/10/2021 19:08	02/10/2021 04:08	Interna-Não programada-Meio ambiente-Vento	220	127	91449	1141, 55
607 2	10	2021	14920	2	96	IX120000 30	20211012335	1	3	01/10/2021 17:42	03/10/2021 12:46	Interna-Não programada-Meio ambiente-Vento	13800	8	14420	344,4 2
607 2	10	2021	14863	1	580	AN121910 42	20211012340	1	3	01/10/2021 16:12	02/10/2021 10:09	Interna-Não programada-Meio ambiente-Vento	13800	175	91449	3140, 96
607 2	10	2021	16488	5	61	GN11244 129	20211012342	1	3	01/10/2021 17:49	03/10/2021 09:12	Interna-Não programada-Meio ambiente-Árvore ou Vegetação	220	86	38822	3386, 82
607 2	10	2021	14984	5	176	TR112556 73	20211012347	1	3	01/10/2021 16:04	02/10/2021 10:59	Interna-Não programada-Meio ambiente-Vento	220	45	42262	850,5 8
607 2	10	2021	14985	31	180	NQ12088 704	20211012349	1	3	01/10/2021 19:13	02/10/2021 05:05	Interna-Não programada-Meio ambiente-Descarga Atmosférica	34500	6	23835	59,18
607 2	10	2021	14856	8	240	GN10403 979	20211012367	1	3	01/10/2021 16:34	01/10/2021 16:39	Interna-Não programada-Meio ambiente-Vento	13800	1138	17766	94,83

607 2	10	2021	14965	3	57	AP111339 39	20211012369	1	3	01/10/2021 19:13	02/10/2021 00:36	Interna-Não programada-Meio ambiente-Vento	220	176	51287	945,2 2
607 2	10	2021	15739	12	62	GN12162 047	20211012370	1	3	01/10/2021 16:46	02/10/2021 02:24	Interna-Não programada-Meio ambiente-Vento	13800	120	47056	1155, 17
607 2	10	2021	14982	6	489	10025976 212	20211012376	1	3	01/10/2021 19:14	02/10/2021 08:11	Interna-Não programada-Meio ambiente-Vento	220	1	35495	12,95
607 2	10	2021	14939	2	112	MQ12244 393	20211012392	1	3	01/10/2021 14:04	02/10/2021 02:28	Interna-Não programada-Meio ambiente-Vento	13800	15	13683	185,8 8
607 2	10	2021	14939	2	112	22600356 26	20211012397	1	3	01/10/2021 16:23	02/10/2021 00:47	Interna-Não programada-Meio ambiente-Vento	220	1	13683	8,38
607 2	10	2021	14881	32	30	BH123313 95	20211012434	1	3	01/10/2021 17:26	02/10/2021 10:45	Interna-Não programada-Meio ambiente-Árvore ou Vegetação	34500	27	11745	467,4 8
607 2	10	2021	14881	32	30	BH123313 95	20211012434	1	3	01/10/2021 17:26	02/10/2021 12:25	Interna-Não programada-Meio ambiente-Árvore ou Vegetação	34500	29	11745	550,4 4
607 2	10	2021	16490	2	59	GN10380 019	20211012435	1	3	01/10/2021 16:49	01/10/2021 17:15	Interna-Não programada-Meio ambiente-Vento	13800	765	23890	328,1 0
607 2	10	2021	14984	5	176	TR121931 20	20211012436	1	3	01/10/2021 17:13	02/10/2021 06:43	Interna-Não programada-Meio ambiente-Vento	13800	178	42262	2400, 18
607 2	10	2021	16481	1	574	ZN122730 61	20211012441	1	3	01/10/2021 17:15	02/10/2021 13:50	Interna-Não programada-Meio ambiente-Vento	13800	32	5686	658,5 7
607 2	10	2021	14953	1	19	JD104041 12	20211012443	1	3	01/10/2021 19:59	02/10/2021 00:25	Interna-Não programada-Meio ambiente-Vento	13800	4	20177	17,72
607 2	10	2021	14953	1	19	JD122898 33LD	20211012443	1	3	01/10/2021 19:59	02/10/2021 09:41	Interna-Não programada-Meio ambiente-Vento	13800	35	20177	479,8 7
607 2	10	2021	14953	1	19	JD123084 57	20211012443	1	3	01/10/2021 19:59	02/10/2021 10:08	Interna-Não programada-Meio ambiente-Vento	13800	18	20177	254,6 1
607 2	10	2021	14953	1	19	JD104041 12	20211012443	1	3	01/10/2021 19:59	02/10/2021 12:54	Interna-Não programada-Meio ambiente-Vento	13800	96	20177	1623, 87
607 2	10	2021	14953	1	19	JD123149 15	20211012443	1	3	01/10/2021 19:59	02/10/2021 13:25	Interna-Não programada-Meio ambiente-Vento	13800	8	20177	139,5 0
607 2	10	2021	14953	1	19	JD122898 33LD	20211012443	1	3	01/10/2021 19:59	02/10/2021 18:06	Interna-Não programada-Meio ambiente-Vento	13800	2	20177	44,24
607 2	10	2021	14953	1	19	JD104041 12	20211012443	1	3	02/10/2021 02:32	02/10/2021 02:48	Interna-Não programada-Meio ambiente-Vento	13800	4	20177	1,10
607 2	10	2021	14953	1	19	JD104041 12	20211012443	1	3	02/10/2021 10:15	02/10/2021 10:31	Interna-Não programada-Meio ambiente-Vento	13800	39	20177	10,70
607 2	10	2021	14953	1	19	JD123084 57	20211012443	1	3	02/10/2021 10:15	02/10/2021 12:03	Interna-Não programada-Meio ambiente-Vento	13800	18	20177	32,40
607 2	10	2021	14953	1	19	JD104041 12	20211012443	1	3	02/10/2021 10:38	02/10/2021 11:32	Interna-Não programada-Meio ambiente-Vento	13800	39	20177	34,84
607 2	10	2021	16488	4	61	GN16428 235	20211012444	1	3	01/10/2021 16:42	01/10/2021 16:47	Interna-Não programada-Meio ambiente-Vento	13800	77	38822	5,35
607 2	10	2021	16488	4	61	GN16428 235	20211012444	1	3	01/10/2021 16:42	01/10/2021 16:47	Interna-Não programada-Meio ambiente-Vento	13800	679	38822	54,13
607 2	10	2021	16488	4	61	GN16428 235	20211012444	1	3	01/10/2021 16:42	01/10/2021 16:48	Interna-Não programada-Meio ambiente-Vento	13800	1476	38822	132,8 4
607 2	10	2021	16488	4	61	GN16428 235	20211012444	1	3	01/10/2021 16:42	01/10/2021 16:49	Interna-Não programada-Meio ambiente-Vento	13800	1145	38822	117,0 4
607 2	10	2021	16488	4	61	GN16422 686	20211012444	1	3	01/10/2021 16:42	01/10/2021 16:49	Interna-Não programada-Meio ambiente-Vento	13800	345	38822	39,39
607 2	10	2021	16488	4	61	GN16425 904	20211012444	1	3	01/10/2021 16:42	01/10/2021 16:50	Interna-Não programada-Meio ambiente-Vento	13800	1949	38822	248,5 0
607 2	10	2021	16488	4	61	GN16407 226	20211012444	1	3	01/10/2021 16:42	01/10/2021 16:51	Interna-Não programada-Meio ambiente-Vento	13800	714	38822	99,56
607 2	10	2021	16489	4	32	CN121021 70	20211012445	1	3	01/10/2021 17:59	01/10/2021 20:51	Interna-Não programada-Meio ambiente-Descarga Atmosférica	13800	172	9986	492,6 4
607 2	10	2021	14924	32	88	IB110785 86	20211012455	1	3	01/10/2021 19:16	02/10/2021 08:53	Interna-Não programada-Meio ambiente-Descarga Atmosférica	220	34	9944	462,8 2

607 2	10	2021	14944	31	124	MR10396 045	20211012456	1	3	01/10/2021 19:57	01/10/2021 20:02	Interna-Não programada-Meio ambiente-Vento	34500	50	23787	3,56
607 2	10	2021	14944	1	341	MR10396 045	20211012456	1	3	01/10/2021 19:57	01/10/2021 20:02	Interna-Não programada-Meio ambiente-Vento	34500	249	23787	17,71
607 2	10	2021	14944	2	341	MR10396 045	20211012456	1	3	01/10/2021 19:57	01/10/2021 20:02	Interna-Não programada-Meio ambiente-Vento	34500	382	23787	27,16
607 2	10	2021	14988	1	566	VI212082 40	20211012481	1	3	01/10/2021 19:17	02/10/2021 16:35	Interna-Não programada-Meio ambiente-Vento	220	1	4248	21,29
607 2	10	2021	14970	8	587	RV212605 38	20211012490	1	3	01/10/2021 19:17	02/10/2021 22:07	Interna-Não programada-Meio ambiente-Descarga Atmosférica	220	1	36118	26,82
607 2	10	2021	14929	1	463	MS10400 600	20211012491	1	3	01/10/2021 19:24	02/10/2021 08:59	Interna-Não programada-Meio ambiente-Vento	13800	106	18778	1439, 39
607 2	10	2021	15748	2	188	OZ121862 16	20211012500	1	3	01/10/2021 17:50	02/10/2021 20:18	Interna-Não programada-Meio ambiente-Descarga Atmosférica	13800	10	11644	264,6 2
607 2	10	2021	15728	31	322	BV212003 47	20211012506	1	3	01/10/2021 19:18	03/10/2021 20:05	Interna-Não programada-Meio ambiente-Vento	220	3	2439	146,3 4
607 2	10	2021	14966	11	57	GN11132 319	20211012512	1	3	01/10/2021 17:33	02/10/2021 15:17	Interna-Não programada-Meio ambiente-Vento	220	107	31278	2323, 86
607 2	10	2021	16479	1	386	VA111716 50	20211012533	1	3	01/10/2021 17:51	01/10/2021 21:22	Interna-Não programada-Meio ambiente-Vento	220	177	50558	619,7 5
607 2	10	2021	14898	2	50	EA112633 89	20211012549	1	3	01/10/2021 16:58	02/10/2021 08:33	Interna-Não programada-Meio ambiente-Vento	220	130	12434	2027, 06
607 2	10	2021	15732	2	589	BV213249 30	20211012557	1	3	01/10/2021 19:19	03/10/2021 18:07	Interna-Não programada-Meio ambiente-Vento	220	3	15382	140,3 7
607 2	10	2021	14963	33	152	UC113789 35	20211012559	1	3	01/10/2021 19:19	02/10/2021 16:09	Interna-Não programada-Meio ambiente-Descarga Atmosférica	220	57	27095	1186, 69
607 2	10	2021	16493	1	338	GP111236 80	20211012560	1	3	01/10/2021 18:32	02/10/2021 00:39	Interna-Não programada-Meio ambiente-Vento	220	144	16165	878,6 4
607 2	10	2021	14924	2	302	II234904 9	20211012564	1	3	01/10/2021 18:03	02/10/2021 18:35	Interna-Não programada-Meio ambiente-Descarga Atmosférica	13800	42	9944	1030, 37
607 2	10	2021	14863	6	580	AN112580 97	20211012579	1	3	01/10/2021 15:57	02/10/2021 03:24	Interna-Não programada-Meio ambiente-Vento	220	66	91449	754,9 5
607 2	10	2021	15738	2	62	TR120901 39	20211012580	1	3	01/10/2021 17:13	02/10/2021 07:19	Interna-Não programada-Meio ambiente-Vento	13800	241	38310	3395, 96
607 2	10	2021	14890	5	34	10029215 151	20211012584	1	3	01/10/2021 19:20	02/10/2021 04:30	Interna-Não programada-Meio ambiente-Vento	220	1	46335	9,15
607 2	10	2021	14966	10	57	GN11000 681	20211012587	1	3	01/10/2021 16:46	02/10/2021 14:15	Interna-Não programada-Meio ambiente-Vento	220	84	31278	1803, 99
607 2	10	2021	14908	9	58	GN11000 080	20211012595	1	3	01/10/2021 16:30	03/10/2021 14:30	Interna-Não programada-Meio ambiente-Vento	220	47	44049	2161, 92
607 2	10	2021	14976	2	569	SU123743 06	20211012608	1	3	01/10/2021 19:22	02/10/2021 10:01	Interna-Não programada-Meio ambiente-Descarga Atmosférica	220	1	3259	14,65
607 2	10	2021	14978	1	216	JL110988 57	20211012620	1	3	01/10/2021 14:43	01/10/2021 23:07	Interna-Não programada-Meio ambiente-Vento	220	89	8616	746,3 4
607 2	10	2021	14965	2	57	13463755	20211012629	1	3	01/10/2021 19:22	04/10/2021 11:48	Interna-Não programada-Meio ambiente-Vento	220	1	51287	64,43
607 2	10	2021	15748	33	148	OZ210360 85	20211012639	1	3	01/10/2021 19:23	02/10/2021 13:40	Interna-Não programada-Meio ambiente-Descarga Atmosférica	220	1	11644	18,28
607 2	10	2021	14909	20	58	GN11068 952	20211012640	1	3	01/10/2021 18:33	03/10/2021 09:06	Interna-Não programada-Meio ambiente-Vento	220	182	47321	7014, 18
607 2	10	2021	14907	5	58	GN11002 330	20211012643	1	3	01/10/2021 18:32	02/10/2021 14:38	Interna-Não programada-Meio ambiente-Vento	220	78	44418	1566, 72
607 2	10	2021	14920	2	96	IN213909 31	20211012646	1	3	01/10/2021 19:23	03/10/2021 09:35	Interna-Não programada-Meio ambiente-Vento	220	1	14420	38,19
607 2	10	2021	15744	3	103	JT120836 58	20211012660	1	3	01/10/2021 17:59	02/10/2021 11:02	Interna-Não programada-Meio ambiente-Árvore ou Vegetação	13800	7	23926	119,3 8
607 2	10	2021	16489	4	32	CN111114 05	20211012666	1	3	01/10/2021 18:23	01/10/2021 22:09	Interna-Não programada-Meio ambiente-Descarga Atmosférica	220	183	9986	687,5 7

607 2	10	2021	16491	1	342	MD11035 554	20211012674	1	3	01/10/2021 19:19	01/10/2021 22:37	Interna-Não programada-Meio ambiente-Árvore ou Vegetação	220	186	17301	612,7 2
607 2	10	2021	14889	2	264	TH120684 52	20211012677	1	3	01/10/2021 19:24	02/10/2021 02:03	Interna-Não programada-Meio ambiente-Descarga Atmosférica	13800	12	20406	79,73
607 2	10	2021	16488	4	61	GN12000 055	20211012680	1	3	01/10/2021 18:32	02/10/2021 13:49	Interna-Não programada-Meio ambiente-Vento	13800	122	38822	2352, 43
607 2	10	2021	16476	7	453	GN11149 608	20211012690	1	3	01/10/2021 17:12	02/10/2021 08:14	Interna-Não programada-Meio ambiente-Vento	220	187	34492	2809, 78
607 2	10	2021	16478	2	350	68001607 7	20211012704	1	3	01/10/2021 19:25	02/10/2021 12:50	Interna-Não programada-Meio ambiente-Vento	220	1	8600	17,41
607 2	10	2021	14989	2	80	IN211956 56	20211012707	1	3	01/10/2021 19:25	03/10/2021 13:43	Interna-Não programada-Meio ambiente-Descarga Atmosférica	220	1	23781	42,29
607 2	10	2021	14981	8	498	SW11188 848	20211012708	1	3	01/10/2021 17:20	02/10/2021 12:56	Interna-Não programada-Meio ambiente-Vento	220	192	44862	3761, 49
607 2	10	2021	14907	1	58	GN11078 006	20211012713	1	3	01/10/2021 18:59	03/10/2021 09:08	Interna-Não programada-Meio ambiente-Vento	220	178	44418	6788, 03
607 2	10	2021	14908	9	58	GN12090 093	20211012715	1	3	01/10/2021 16:27	02/10/2021 17:18	Interna-Não programada-Meio ambiente-Vento	13800	243	44049	6035, 72
607 2	10	2021	15740	4	420	AP123894 69	20211012716	1	3	01/10/2021 17:55	01/10/2021 21:27	Interna-Não programada-Meio ambiente-Vento	13800	606	53745	2134, 13
607 2	10	2021	16478	2	350	AO110946 09	20211012727	1	3	01/10/2021 19:26	02/10/2021 12:31	Interna-Não programada-Meio ambiente-Vento	220	22	8600	375,6 9
607 2	10	2021	15745	7	103	JT212485 02	20211012728	1	3	01/10/2021 19:26	02/10/2021 12:10	Interna-Não programada-Meio ambiente-Descarga Atmosférica	220	1	20387	16,73
607 2	10	2021	14879	34	27	CC123222 36	20211012745	1	3	01/10/2021 19:26	04/10/2021 15:21	Interna-Não programada-Meio ambiente-Vento	220	1	28625	67,90
607 2	10	2021	15748	2	470	OZ214121 34	20211012760	1	3	01/10/2021 19:27	03/10/2021 11:36	Interna-Não programada-Meio ambiente-Descarga Atmosférica	220	1	11644	40,15
607 2	10	2021	16478	2	350	AO320955 39	20211012764	1	3	01/10/2021 19:05	02/10/2021 14:14	Interna-Não programada-Meio ambiente-Vento	13800	28	8600	535,8 0
607 2	10	2021	14905	1	464	GE110902 56	20211012769	1	3	01/10/2021 19:27	02/10/2021 09:57	Interna-Não programada-Meio ambiente-Descarga Atmosférica	220	128	5384	1854, 68
607 2	10	2021	14981	4	498	SW11189 574	20211012792	1	3	01/10/2021 16:35	02/10/2021 12:55	Interna-Não programada-Meio ambiente-Vento	220	179	44862	3637, 13
607 2	10	2021	14977	1	539	PV123196 30	20211012797	1	3	01/10/2021 18:34	02/10/2021 13:24	Interna-Não programada-Meio ambiente-Descarga Atmosférica	13800	3	6251	56,45
607 2	10	2021	16488	4	61	GN12002 331	20211012798	1	3	01/10/2021 19:22	02/10/2021 09:30	Interna-Não programada-Meio ambiente-Árvore ou Vegetação	13800	346	38822	4889, 36
607 2	10	2021	16488	4	61	GN11002 630	20211012798	1	3	01/10/2021 19:22	02/10/2021 10:04	Interna-Não programada-Meio ambiente-Árvore ou Vegetação	13800	94	38822	1381, 57
607 2	10	2021	14873	2	561	GE120064 75	20211012807	1	3	01/10/2021 19:01	02/10/2021 18:57	Interna-Não programada-Meio ambiente-Vento	13800	6	6164	143,5 9
607 2	10	2021	14883	5	32	CN121861 61	20211012814	1	3	01/10/2021 18:10	01/10/2021 22:42	Interna-Não programada-Meio ambiente-Vento	13800	70	19497	316,6 5
607 2	10	2021	14965	1	57	GN11040 981	20211012822	1	3	01/10/2021 16:38	03/10/2021 10:08	Interna-Não programada-Meio ambiente-Vento	220	127	51287	5269, 02
607 2	10	2021	14907	1	58	GN11134 851	20211012823	1	3	01/10/2021 19:28	02/10/2021 07:49	Interna-Não programada-Meio ambiente-Vento	220	135	44418	1665, 45
607 2	10	2021	14925	4	88	IB110713 58	20211012828	1	3	01/10/2021 19:25	02/10/2021 09:18	Interna-Não programada-Meio ambiente-Vento	220	87	18387	1207, 39
607 2	10	2021	14860	2	168	SN213822 60	20211012829	1	3	01/10/2021 20:12	02/10/2021 16:13	Interna-Não programada-Meio ambiente-Vento	220	1	25917	20,01
607 2	10	2021	14942	7	233	GN11001 621	20211012832	1	3	01/10/2021 18:19	02/10/2021 12:24	Interna-Não programada-Meio ambiente-Descarga Atmosférica	220	141	51304	2549, 05
607 2	10	2021	15739	11	62	GN11133 702	20211012840	1	3	01/10/2021 19:22	02/10/2021 20:19	Interna-Não programada-Meio ambiente-Descarga Atmosférica	220	120	47056	2993, 73
607 2	10	2021	16475	2	453	LG112217 30	20211012850	1	3	01/10/2021 17:36	01/10/2021 23:40	Interna-Não programada-Meio ambiente-Vento	220	87	46816	527,6 3

607 2	10	2021	14879	33	27	CC123242 38	20211012852	1	3	01/10/2021 19:31	04/10/2021 19:49	Interna-Não programada-Meio ambiente-Vento	220	1	28625	72,31
607 2	10	2021	14855	5	240	GN12378 672	20211012856	1	3	01/10/2021 17:12	02/10/2021 15:29	Interna-Não programada-Meio ambiente-Vento	13800	189	22460	4209,08
607 2	10	2021	14982	3	489	76041175 0	20211012857	1	3	01/10/2021 19:31	02/10/2021 09:23	Interna-Não programada-Meio ambiente-Vento	220	1	35495	13,86
607 2	10	2021	14872	11	60	GN11168 549	20211012861	1	3	01/10/2021 19:06	02/10/2021 15:28	Interna-Não programada-Meio ambiente-Descarga Atmosférica	220	30	40511	610,77
607 2	10	2021	15747	5	148	46008861 0	20211012869	1	3	01/10/2021 19:32	02/10/2021 10:21	Interna-Não programada-Meio ambiente-Vento	220	1	14576	14,82
607 2	10	2021	15737	9	59	GN11001 436	20211012924	1	3	01/10/2021 17:10	03/10/2021 19:36	Interna-Não programada-Meio ambiente-Árvore ou Vegetação	220	142	14345	7160,63
607 2	10	2021	14863	3	5	AN110003 17	20211012929	1	3	01/10/2021 18:49	01/10/2021 23:09	Interna-Não programada-Meio ambiente-Vento	220	34	91449	147,26
607 2	10	2021	14942	12	233	GR123204 32	20211012933	1	3	01/10/2021 17:59	03/10/2021 08:47	Interna-Não programada-Meio ambiente-Vento	13800	273	51304	1059,126
607 2	10	2021	14924	30	88	IB104003 86	20211012935	1	3	01/10/2021 19:25	01/10/2021 20:15	Interna-Não programada-Meio ambiente-Descarga Atmosférica	34500	4	9944	3,34
607 2	10	2021	14924	1	355	00880404	20211012935	1	3	01/10/2021 19:25	01/10/2021 20:15	Interna-Não programada-Meio ambiente-Descarga Atmosférica	34500	1767	9944	1475,94
607 2	10	2021	14924	2	355	00880404	20211012935	1	3	01/10/2021 19:25	01/10/2021 20:15	Interna-Não programada-Meio ambiente-Descarga Atmosférica	34500	157	9944	131,14
607 2	10	2021	14924	30	88	IB132597 31	20211012935	1	3	01/10/2021 19:25	01/10/2021 21:50	Interna-Não programada-Meio ambiente-Descarga Atmosférica	34500	75	9944	180,27
607 2	10	2021	14924	30	88	IB132597 31	20211012935	1	3	01/10/2021 21:05	01/10/2021 21:50	Interna-Não programada-Meio ambiente-Descarga Atmosférica	34500	20	9944	14,83
607 2	10	2021	16490	2	59	13545917	20211012952	1	3	01/10/2021 19:32	04/10/2021 09:59	Interna-Não programada-Meio ambiente-Vento	220	1	23890	62,44
607 2	10	2021	14870	2	60	13374813	20211012961	1	3	01/10/2021 19:33	04/10/2021 12:03	Interna-Não programada-Meio ambiente-Vento	220	1	38398	64,50
607 2	10	2021	14965	3	57	AP110041 48	20211012973	1	3	01/10/2021 19:16	02/10/2021 01:36	Interna-Não programada-Meio ambiente-Vento	220	212	51287	1341,96
607 2	10	2021	16474	12	61	GN12001 128	20211012990	1	3	01/10/2021 17:06	03/10/2021 07:53	Interna-Não programada-Meio ambiente-Vento	13800	74	17724	2869,47
607 2	10	2021	14918	1	472	PS122322 31	20211012993	1	3	01/10/2021 14:24	02/10/2021 01:45	Interna-Não programada-Meio ambiente-Vento	13800	18	33253	204,02
607 2	10	2021	15748	4	188	OZ112883 82	20211013010	1	3	01/10/2021 19:34	02/10/2021 11:14	Interna-Não programada-Meio ambiente-Vento	220	11	11644	172,19
607 2	10	2021	14939	2	112	LC122161 63	20211013021	1	3	01/10/2021 19:35	02/10/2021 15:02	Interna-Não programada-Meio ambiente-Vento	13800	4	13683	77,79
607 2	10	2021	14879	2	370	IJ1219158 4	20211013025	1	3	01/10/2021 18:07	03/10/2021 12:46	Interna-Não programada-Meio ambiente-Vento	13800	4	28625	170,60
607 2	10	2021	14863	6	5	AA122349 69	20211013043	1	3	01/10/2021 19:36	03/10/2021 08:28	Interna-Não programada-Meio ambiente-Vento	13800	6	91449	221,16
607 2	10	2021	14925	2	88	IB123365 51	20211013055	1	3	01/10/2021 19:37	02/10/2021 08:18	Interna-Não programada-Meio ambiente-Vento	220	1	18387	12,68
607 2	10	2021	14971	9	421	LZ124142 09	20211013077	1	3	01/10/2021 19:38	01/10/2021 20:57	Interna-Não programada-Meio ambiente-Vento	13800	9	52255	11,83
607 2	10	2021	14907	25	58	21212343	20211013080	1	3	01/10/2021 18:50	03/10/2021 13:27	Interna-Não programada-Meio ambiente-Árvore ou Vegetação	13800	49	44418	2087,75
607 2	10	2021	14961	32	325	PI211061 19	20211013081	1	3	01/10/2021 16:22	02/10/2021 09:33	Interna-Não programada-Meio ambiente-Vento	220	2	40300	34,34
607 2	10	2021	14879	1	210	10008992 205	20211013096	1	3	01/10/2021 19:38	03/10/2021 12:43	Interna-Não programada-Meio ambiente-Vento	220	1	28625	41,08
607 2	10	2021	14866	1	12	AR120192 37	20211013099	1	3	01/10/2021 19:27	03/10/2021 15:23	Interna-Não programada-Meio ambiente-Vento	13800	13	2463	570,93
607 2	10	2021	14944	4	124	MR12223 465	20211013108	1	3	01/10/2021 18:49	02/10/2021 09:34	Interna-Não programada-Meio ambiente-Vento	13800	8	23787	117,93

607 2	10	2021	14930	4	374	FA121806 90	20211013116	1	3	01/10/2021 19:32	01/10/2021 22:45	Interna-Não programada-Meio ambiente-Vento	13800	389	53161	1245, 88
607 2	10	2021	14924	30	302	II1214863 2	20211013120	1	3	01/10/2021 19:39	02/10/2021 15:10	Interna-Não programada-Meio ambiente-Descarga Atmosférica	34500	8	9944	156,1 2
607 2	10	2021	16490	2	59	GN11002 539	20211013126	1	3	01/10/2021 17:53	03/10/2021 13:14	Interna-Não programada-Meio ambiente-Vento	220	63	23890	2730, 28
607 2	10	2021	14925	2	88	IB123763 98	20211013131	1	3	01/10/2021 19:39	02/10/2021 10:04	Interna-Não programada-Meio ambiente-Vento	220	1	18387	14,41
607 2	10	2021	15741	17	420	10017722 860	20211013135	1	3	01/10/2021 19:39	04/10/2021 14:59	Interna-Não programada-Meio ambiente-Vento	220	1	77540	67,33
607 2	10	2021	14873	2	456	NQ21257 459	20211013159	1	3	01/10/2021 19:39	03/10/2021 10:29	Interna-Não programada-Meio ambiente-Vento	220	2	6164	77,64
607 2	10	2021	15733	1	43	KR121684 89	20211013166	1	3	01/10/2021 18:44	02/10/2021 00:34	Interna-Não programada-Meio ambiente-Descarga Atmosférica	13800	7	17318	40,82
607 2	10	2021	14865	1	9	AC123234 60	20211013171	1	3	01/10/2021 19:16	02/10/2021 07:48	Interna-Não programada-Meio ambiente-Descarga Atmosférica	13800	7	17422	87,70
607 2	10	2021	14942	12	233	GN12151 971	20211013177	1	3	01/10/2021 16:53	02/10/2021 03:48	Interna-Não programada-Meio ambiente-Vento	13800	242	51304	2638, 00
607 2	10	2021	14973	31	163	RB120033 38	20211013180	1	3	01/10/2021 19:23	01/10/2021 21:44	Interna-Não programada-Meio ambiente-Descarga Atmosférica	34500	121	11878	282,8 4
607 2	10	2021	14962	2	366	HD210277 61	20211013182	1	3	01/10/2021 19:40	04/10/2021 11:28	Interna-Não programada-Meio ambiente-Vento	220	1	14960	63,79
607 2	10	2021	14907	25	58	GN11001 154	20211013185	1	3	01/10/2021 17:47	02/10/2021 16:17	Interna-Não programada-Meio ambiente-Vento	220	215	44418	4837, 38
607 2	10	2021	14939	1	207	SE110609 33	20211013201	1	3	01/10/2021 19:41	02/10/2021 02:52	Interna-Não programada-Meio ambiente-Vento	220	96	13683	689,2 3
607 2	10	2021	14970	10	587	RV112140 98	20211013214	1	3	01/10/2021 18:19	02/10/2021 01:03	Interna-Não programada-Meio ambiente-Vento	220	133	36118	893,9 8
607 2	10	2021	15748	1	354	BC210270 27	20211013220	1	3	01/10/2021 19:41	02/10/2021 10:10	Interna-Não programada-Meio ambiente-Descarga Atmosférica	220	1	11644	14,47
607 2	10	2021	14907	1	58	GN11040 001	20211013224	1	3	01/10/2021 18:30	02/10/2021 13:05	Interna-Não programada-Meio ambiente-Vento	220	233	44418	4326, 29
607 2	10	2021	16487	2	63	GN11002 800	20211013229	1	3	01/10/2021 18:54	03/10/2021 19:39	Interna-Não programada-Meio ambiente-Vento	13800	19	41335	926,2 4
607 2	10	2021	14979	2	202	SL120076 95	20211013231	1	3	01/10/2021 19:39	02/10/2021 01:02	Interna-Não programada-Meio ambiente-Vento	13800	8	17196	42,99
607 2	10	2021	14979	3	202	50012284 2	20211013234	1	3	01/10/2021 19:42	02/10/2021 10:39	Interna-Não programada-Meio ambiente-Vento	220	1	17196	14,94
607 2	10	2021	14857	17	240	GN11000 624	20211013244	1	3	01/10/2021 18:37	02/10/2021 11:07	Interna-Não programada-Meio ambiente-Vento	220	100	18556	1648, 97
607 2	10	2021	14889	1	89	20000068 33	20211013252	1	3	01/10/2021 19:43	02/10/2021 00:09	Interna-Não programada-Meio ambiente-Vento	220	1	20406	4,42
607 2	10	2021	14930	1	282	FA112542 16	20211013260	1	3	01/10/2021 19:43	02/10/2021 01:06	Interna-Não programada-Meio ambiente-Vento	220	1	53161	5,37
607 2	10	2021	16479	3	386	VA121835 04	20211013262	1	3	01/10/2021 18:04	01/10/2021 22:10	Interna-Não programada-Meio ambiente-Vento	13800	55	50558	225,1 5
607 2	10	2021	14947	1	132	NR111872 35	20211013278	1	3	01/10/2021 16:43	02/10/2021 15:48	Interna-Não programada-Meio ambiente-Vento	13800	93	13506	2146, 39
607 2	10	2021	14879	1	95	IM210514 80	20211013279	1	3	01/10/2021 19:44	04/10/2021 16:39	Interna-Não programada-Meio ambiente-Descarga Atmosférica	220	1	28625	68,90
607 2	10	2021	16490	1	59	GN11065 330	20211013305	1	3	01/10/2021 19:04	03/10/2021 15:08	Interna-Não programada-Meio ambiente-Árvore ou Vegetação	220	114	23890	5022, 94
607 2	10	2021	14924	1	306	IC124112 88	20211013308	1	3	01/10/2021 19:45	02/10/2021 11:52	Interna-Não programada-Meio ambiente-Descarga Atmosférica	13800	89	9944	1433, 30
607 2	10	2021	15738	1	62	GN11075 025	20211013310	1	3	01/10/2021 19:25	02/10/2021 12:48	Interna-Não programada-Meio ambiente-Árvore ou Vegetação	220	34	38310	590,9 0
607 2	10	2021	14989	2	80	BR120139 41	20211013323	1	3	01/10/2021 18:02	02/10/2021 08:44	Interna-Não programada-Meio ambiente-Vento	13800	115	23781	1691, 36

607 2	10	2021	14989	2	80	BR120139 59	20211013323	1	3	01/10/2021 18:02	02/10/2021 18:42	Interna-Não programada-Meio ambiente-Vento	13800	110	23781	2714, 19
607 2	10	2021	14910	3	55	GR110945 99	20211013329	1	3	01/10/2021 17:09	02/10/2021 16:51	Interna-Não programada-Meio ambiente-Vento	220	102	18850	2417, 40
607 2	10	2021	14894	2	204	PV212009 86	20211013338	1	3	01/10/2021 19:47	04/10/2021 01:47	Interna-Não programada-Meio ambiente-Vento	220	1	18031	54,00
607 2	10	2021	14894	2	204	PV123120 48RE	20211013338	1	3	04/10/2021 01:45	04/10/2021 02:10	Interna-Não programada-Meio ambiente-Vento	13800	72	18031	30,34
607 2	10	2021	14989	4	80	IN110122 68	20211013347	1	3	01/10/2021 18:12	02/10/2021 21:28	Interna-Não programada-Meio ambiente-Vento	220	26	23781	708,5 5
607 2	10	2021	16477	1	75	GA120075 22	20211013359	1	3	01/10/2021 19:31	02/10/2021 08:52	Interna-Não programada-Meio ambiente-Vento	13800	15	7134	200,2 0
607 2	10	2021	14908	7	58	GN12000 344	20211013363	1	3	01/10/2021 18:15	02/10/2021 16:31	Interna-Não programada-Meio ambiente-Vento	13800	177	44049	3940, 07
607 2	10	2021	14908	7	58	GN11000 820	20211013363	1	3	01/10/2021 18:15	02/10/2021 17:18	Interna-Não programada-Meio ambiente-Vento	13800	48	44049	1105, 84
607 2	10	2021	14908	7	58	GN11169 418	20211013363	1	3	02/10/2021 15:57	02/10/2021 16:07	Interna-Não programada-Meio ambiente-Vento	13800	63	44049	10,40
607 2	10	2021	14881	1	30	CP112920 27	20211013365	1	3	01/10/2021 19:47	02/10/2021 02:13	Interna-Não programada-Meio ambiente-Vento	220	2	11745	12,84
607 2	10	2021	14910	3	55	39003648 1	20211013367	1	3	01/10/2021 19:47	04/10/2021 12:48	Interna-Não programada-Meio ambiente-Vento	220	1	18850	65,00
607 2	10	2021	14942	12	233	GR122878 42	20211013369	1	3	01/10/2021 17:04	02/10/2021 07:38	Interna-Não programada-Meio ambiente-Vento	13800	251	51304	3655, 47
607 2	10	2021	14947	1	132	NR113293 46	20211013376	1	3	01/10/2021 19:15	02/10/2021 03:03	Interna-Não programada-Meio ambiente-Vento	220	165	13506	1286, 68
607 2	10	2021	14908	8	58	GN12372 441	20211013378	1	3	01/10/2021 16:33	02/10/2021 05:12	Interna-Não programada-Meio ambiente-Vento	13800	94	44049	1188, 26
607 2	10	2021	14947	4	132	NR111338 64	20211013385	1	3	01/10/2021 18:09	02/10/2021 09:02	Interna-Não programada-Meio ambiente-Vento	220	235	13506	3495, 36
607 2	10	2021	15739	11	62	GN11000 688	20211013406	1	3	01/10/2021 16:59	02/10/2021 00:26	Interna-Não programada-Meio ambiente-Vento	220	125	47056	929,7 6
607 2	10	2021	14942	11	233	GN11147 728	20211013411	1	3	01/10/2021 19:27	03/10/2021 09:54	Interna-Não programada-Meio ambiente-Vento	220	121	51304	4650, 70
607 2	10	2021	16481	2	574	ZN212013 85	20211013424	1	3	01/10/2021 19:50	02/10/2021 12:12	Interna-Não programada-Meio ambiente-Vento	220	2	5686	32,71
607 2	10	2021	14863	6	580	AN111077 51	20211013431	1	3	01/10/2021 15:51	01/10/2021 22:32	Interna-Não programada-Meio ambiente-Vento	220	107	91449	713,5 4
607 2	10	2021	15747	3	148	PR120000 08	20211013435	1	3	01/10/2021 19:37	01/10/2021 22:08	Interna-Não programada-Meio ambiente-Vento	13800	1185	14576	2982, 25
607 2	10	2021	15728	31	322	BV111875 75	20211013440	1	3	01/10/2021 17:34	02/10/2021 07:19	Interna-Não programada-Meio ambiente-Descarga Atmosférica	220	79	2439	1085, 00
607 2	10	2021	14871	10	60	GN12161 846	20211013450	1	3	01/10/2021 19:07	02/10/2021 16:36	Interna-Não programada-Meio ambiente-Descarga Atmosférica	13800	62	34746	1331, 11
607 2	10	2021	14942	5	233	GN12133 365	20211013452	1	3	01/10/2021 16:31	02/10/2021 09:10	Interna-Não programada-Meio ambiente-Vento	13800	195	51304	3244, 10
607 2	10	2021	14910	2	55	GR112477 37	20211013462	1	3	01/10/2021 17:47	02/10/2021 11:22	Interna-Não programada-Meio ambiente-Vento	220	54	18850	948,9 0
607 2	10	2021	14894	2	40	CB123812 05	20211013468	1	3	01/10/2021 18:52	02/10/2021 09:44	Interna-Não programada-Meio ambiente-Descarga Atmosférica	13800	4	18031	59,44
607 2	10	2021	16490	2	59	GN11211 467	20211013473	1	3	01/10/2021 18:58	02/10/2021 18:22	Interna-Não programada-Meio ambiente-Árvore ou Vegetação	220	213	23890	4982, 48
607 2	10	2021	14937	7	237	AN120000 74	20211013482	1	3	01/10/2021 17:15	02/10/2021 08:15	Interna-Não programada-Meio ambiente-Vento	13800	142	27656	2129, 88
607 2	10	2021	15741	16	420	AP111937 36	20211013485	1	3	01/10/2021 19:44	02/10/2021 05:34	Interna-Não programada-Meio ambiente-Vento	220	101	77540	992,3 8
607 2	10	2021	14942	5	233	GN11199 223	20211013498	1	3	01/10/2021 17:19	03/10/2021 00:11	Interna-Não programada-Meio ambiente-Vento	220	122	51304	3765, 70

607 2	10	2021	14905	2	464	GE211076 98	20211013510	1	3	01/10/2021 19:54	02/10/2021 07:58	Interna-Não programada-Meio ambiente-Descarga Atmosférica	220	1	5384	12,06
607 2	10	2021	14956	5	581	MY113359 692	20211013514	1	3	01/10/2021 14:16	02/10/2021 16:46	Interna-Não programada-Meio ambiente-Vento	220	42	32092	1112,59
607 2	10	2021	14863	4	5	20896931	20211013515	1	3	01/10/2021 19:54	02/10/2021 08:46	Interna-Não programada-Meio ambiente-Vento	220	1	91449	12,86
607 2	10	2021	16488	4	61	GN12001 040	20211013528	1	3	01/10/2021 19:20	02/10/2021 11:22	Interna-Não programada-Meio ambiente-Vento	13800	357	38822	5719,44
607 2	10	2021	14865	1	128	AC122591 00	20211013540	1	3	01/10/2021 19:54	01/10/2021 23:15	Interna-Não programada-Meio ambiente-Vento	13800	11	17422	36,73
607 2	10	2021	15749	1	173	24800060 32	20211013550	1	3	01/10/2021 19:56	01/10/2021 22:44	Interna-Não programada-Meio ambiente-Vento	220	1	14603	2,80
607 2	10	2021	14855	1	240	GN12041 315	20211013557	1	3	01/10/2021 16:53	03/10/2021 13:27	Interna-Não programada-Meio ambiente-Vento	13800	95	22460	4234,36
607 2	10	2021	14855	1	240	GN11025 465	20211013557	1	3	03/10/2021 11:34	03/10/2021 13:26	Interna-Não programada-Meio ambiente-Vento	13800	26	22460	48,59
607 2	10	2021	14957	1	145	PG213375 97	20211013569	1	3	01/10/2021 19:56	01/10/2021 23:18	Interna-Não programada-Meio ambiente-Descarga Atmosférica	220	1	4499	3,35
607 2	10	2021	14907	1	58	GN11167 483	20211013574	1	3	01/10/2021 17:38	02/10/2021 18:25	Interna-Não programada-Meio ambiente-Vento	220	34	44418	842,29
607 2	10	2021	14989	3	80	IN110000 48	20211013577	1	3	01/10/2021 18:57	02/10/2021 19:26	Interna-Não programada-Meio ambiente-Vento	220	108	23781	2642,88
607 2	10	2021	14885	7	61	GN11155 513	20211013580	1	3	01/10/2021 18:16	02/10/2021 12:58	Interna-Não programada-Meio ambiente-Descarga Atmosférica	220	50	34124	934,61
607 2	10	2021	14987	3	236	SV210875 16	20211013582	1	3	01/10/2021 19:57	01/10/2021 21:50	Interna-Não programada-Meio ambiente-Descarga Atmosférica	220	1	17278	1,88
607 2	10	2021	14947	4	132	NR120000 48	20211013587	1	3	01/10/2021 18:25	03/10/2021 16:07	Interna-Não programada-Meio ambiente-Vento	13800	17	13506	777,04
607 2	10	2021	14951	1	137	MJ123767 11B	20211013610	1	3	01/10/2021 19:58	02/10/2021 11:09	Interna-Não programada-Meio ambiente-Vento	13800	381	15005	5781,89
607 2	10	2021	14889	2	89	AH120820 20RE	20211013617	1	3	01/10/2021 19:54	02/10/2021 01:03	Interna-Não programada-Meio ambiente-Vento	13800	15	20406	77,11
607 2	10	2021	14965	5	57	AP111325 54	20211013619	1	3	01/10/2021 18:33	02/10/2021 19:04	Interna-Não programada-Meio ambiente-Vento	220	163	51287	3993,73
607 2	10	2021	16478	2	350	AO122517 74	20211013620	1	3	01/10/2021 19:51	02/10/2021 11:10	Interna-Não programada-Meio ambiente-Vento	13800	140	8600	2142,86
607 2	10	2021	14987	3	236	10032707 043	20211013625	1	3	01/10/2021 19:59	03/10/2021 11:21	Interna-Não programada-Meio ambiente-Vento	220	1	17278	39,37
607 2	10	2021	14958	3	146	PJ122630 70	20211013630	1	3	01/10/2021 19:28	02/10/2021 09:25	Interna-Não programada-Meio ambiente-Vento	13800	4	11518	55,79
607 2	10	2021	15734	36	347	KR213048 09	20211013631	1	3	01/10/2021 19:59	02/10/2021 20:56	Interna-Não programada-Meio ambiente-Vento	220	1	2494	24,95
607 2	10	2021	14962	2	151	21007559 4	20211013634	1	3	01/10/2021 19:59	02/10/2021 12:45	Interna-Não programada-Meio ambiente-Vento	220	1	14960	16,76
607 2	10	2021	15741	17	420	GN11268 576	20211013641	1	3	01/10/2021 19:39	02/10/2021 12:17	Interna-Não programada-Meio ambiente-Árvore ou Vegetação	220	14	77540	232,80
607 2	10	2021	16483	32	385	CI212861 19	20211013644	1	3	01/10/2021 19:59	01/10/2021 23:54	Interna-Não programada-Meio ambiente-Vento	220	6	7376	23,44
607 2	10	2021	14909	20	58	GN11040 028	20211013649	1	3	01/10/2021 18:35	03/10/2021 10:12	Interna-Não programada-Meio ambiente-Vento	220	37	47321	1465,46
607 2	10	2021	14947	1	132	NR213250 70	20211013660	1	3	01/10/2021 20:00	03/10/2021 10:30	Interna-Não programada-Meio ambiente-Descarga Atmosférica	220	1	13506	38,49
607 2	10	2021	16487	1	63	GN16404 360	20211013669	1	3	01/10/2021 20:00	04/10/2021 17:10	Interna-Não programada-Meio ambiente-Vento	13800	19	41335	1313,91
607 2	10	2021	14909	13	58	10146260	20211013679	1	3	01/10/2021 17:02	04/10/2021 09:31	Interna-Não programada-Meio ambiente-Vento	220	1	47321	64,47
607 2	10	2021	14987	2	360	VN120700 58	20211013710	1	3	01/10/2021 18:00	02/10/2021 15:18	Interna-Não programada-Meio ambiente-Descarga Atmosférica	13800	123	17278	2618,02

607 2	10	2021	14944	1	341	MR12000 248RE	20211013716	1	3	01/10/2021 19:57	02/10/2021 09:40	Interna-Não programada-Meio ambiente-Vento	34500	25	23787	342,6 1
607 2	10	2021	14944	1	341	MR12000 248RE	20211013716	1	3	01/10/2021 20:01	02/10/2021 09:40	Interna-Não programada-Meio ambiente-Vento	13800	4	23787	54,58
607 2	10	2021	15737	10	59	00590221	20211013727	1	3	01/10/2021 16:20	01/10/2021 20:29	Interna-Não programada-Meio ambiente-Vento	13800	559	14345	2325, 13
607 2	10	2021	15737	10	59	GN10394 634	20211013727	1	3	01/10/2021 16:20	01/10/2021 20:35	Interna-Não programada-Meio ambiente-Vento	13800	156	14345	662,3 5
607 2	10	2021	16490	3	59	GN10380 026	20211013727	1	3	01/10/2021 16:20	01/10/2021 22:35	Interna-Não programada-Meio ambiente-Vento	13800	38	23890	237,6 1
607 2	10	2021	16490	3	59	GN10380 026	20211013727	1	3	01/10/2021 16:20	02/10/2021 08:15	Interna-Não programada-Meio ambiente-Vento	13800	12	23890	190,9 7
607 2	10	2021	16490	3	59	GN10424 460	20211013727	1	3	01/10/2021 20:32	01/10/2021 22:35	Interna-Não programada-Meio ambiente-Vento	13800	624	23890	1278, 51
607 2	10	2021	16490	3	59	GN10380 026	20211013727	1	3	01/10/2021 20:32	02/10/2021 08:15	Interna-Não programada-Meio ambiente-Vento	13800	688	23890	8056, 67
607 2	10	2021	16490	3	59	GN16403 895	20211013727	1	3	01/10/2021 21:07	01/10/2021 21:37	Interna-Não programada-Meio ambiente-Vento	13800	2	23890	0,99
607 2	10	2021	16490	3	59	GN16420 998	20211013727	1	3	01/10/2021 21:07	02/10/2021 08:12	Interna-Não programada-Meio ambiente-Vento	13800	60	23890	664,4 2
607 2	10	2021	16490	3	59	GN16426 132	20211013727	1	3	02/10/2021 08:18	02/10/2021 11:41	Interna-Não programada-Meio ambiente-Vento	13800	700	23890	2364, 64
607 2	10	2021	16490	3	59	GN16415 960	20211013727	1	3	02/10/2021 09:05	02/10/2021 11:09	Interna-Não programada-Meio ambiente-Vento	13800	2	23890	4,13
607 2	10	2021	16490	3	59	GN16426 132	20211013727	1	3	02/10/2021 09:05	02/10/2021 11:41	Interna-Não programada-Meio ambiente-Vento	13800	123	23890	319,2 5
607 2	10	2021	16490	3	59	GN16421 020	20211013727	1	3	02/10/2021 09:08	02/10/2021 11:09	Interna-Não programada-Meio ambiente-Vento	13800	58	23890	117,5 3
607 2	10	2021	16490	3	59	GN16420 998	20211013727	1	3	02/10/2021 11:09	02/10/2021 15:42	Interna-Não programada-Meio ambiente-Vento	13800	2	23890	9,09
607 2	10	2021	16490	3	59	GN21078 304	20211013727	1	3	02/10/2021 11:42	02/10/2021 12:38	Interna-Não programada-Meio ambiente-Vento	220	1	23890	0,94
607 2	10	2021	16490	3	59	8394929	20211013727	1	3	02/10/2021 15:24	02/10/2021 15:45	Interna-Não programada-Meio ambiente-Vento	13800	58	23890	19,77
607 2	10	2021	14868	1	16	ME12091 253	20211013730	1	3	01/10/2021 16:26	02/10/2021 10:24	Interna-Não programada-Meio ambiente-Vento	13800	10	2318	179,5 9
607 2	10	2021	14885	9	61	GN12377 926	20211013739	1	3	01/10/2021 17:38	03/10/2021 12:19	Interna-Não programada-Meio ambiente-Vento	13800	68	34124	2902, 32
607 2	10	2021	15741	10	420	AP111694 07	20211013743	1	3	01/10/2021 19:53	02/10/2021 10:34	Interna-Não programada-Meio ambiente-Árvore ou Vegetação	220	175	77540	2568, 90
607 2	10	2021	14879	2	27	CA120938 28	20211013749	1	3	01/10/2021 16:11	02/10/2021 13:20	Interna-Não programada-Meio ambiente-Descarga Atmosférica	13800	5	28625	105,6 9
607 2	10	2021	14965	3	57	GN12023 360	20211013750	1	3	01/10/2021 19:56	02/10/2021 16:58	Interna-Não programada-Meio ambiente-Vento	13800	196	51287	4122, 10
607 2	10	2021	14965	3	57	GN11024 529	20211013750	1	3	01/10/2021 19:56	02/10/2021 16:59	Interna-Não programada-Meio ambiente-Vento	13800	99	51287	2083, 32
607 2	10	2021	14922	2	83	58004086 0	20211013775	1	3	01/10/2021 20:03	02/10/2021 08:50	Interna-Não programada-Meio ambiente-Vento	220	1	10551	12,77
607 2	10	2021	14871	6	60	GN11378 760	20211013781	1	3	01/10/2021 18:28	04/10/2021 08:29	Interna-Não programada-Meio ambiente-Árvore ou Vegetação	220	93	34746	5766, 96
607 2	10	2021	15737	10	59	GN12162 082	20211013786	1	3	01/10/2021 20:03	02/10/2021 11:32	Interna-Não programada-Meio ambiente-Vento	13800	318	14345	4922, 73
607 2	10	2021	15739	12	62	GN11180 035	20211013788	1	3	01/10/2021 17:14	03/10/2021 12:40	Interna-Não programada-Meio ambiente-Vento	13800	5	47056	217,1 6
607 2	10	2021	15739	12	62	GN12001 010	20211013788	1	3	03/10/2021 10:27	03/10/2021 12:41	Interna-Não programada-Meio ambiente-Vento	13800	20	47056	44,46
607 2	10	2021	14989	3	80	IN120002 23	20211013791	1	3	01/10/2021 17:30	02/10/2021 09:50	Interna-Não programada-Meio ambiente-Descarga Atmosférica	13800	166	23781	2709, 12

607 2	10	2021	14908	8	58	GN11000 739	20211013798	1	3	01/10/2021 19:16	02/10/2021 10:28	Interna-Não programada-Meio ambiente-Vento	220	79	44049	1200, 03
607 2	10	2021	14924	1	302	II1206820 0	20211013803	1	3	01/10/2021 20:04	02/10/2021 14:42	Interna-Não programada-Meio ambiente-Vento	13800	276	9944	5138, 97
607 2	10	2021	14979	2	202	SL110154 55	20211013811	1	3	01/10/2021 19:57	02/10/2021 09:33	Interna-Não programada-Meio ambiente-Vento	220	162	17196	2202, 35
607 2	10	2021	14929	2	93	IK123002 40	20211013835	1	3	01/10/2021 20:06	02/10/2021 15:59	Interna-Não programada-Meio ambiente-Vento	220	1	18778	19,87
607 2	10	2021	14942	6	233	GN11086 732	20211013843	1	3	01/10/2021 17:18	02/10/2021 11:36	Interna-Não programada-Meio ambiente-Descarga Atmosférica	220	181	51304	3313, 51
607 2	10	2021	14863	6	580	AN111077 50	20211013853	1	3	01/10/2021 15:56	02/10/2021 07:32	Interna-Não programada-Meio ambiente-Descarga Atmosférica	220	104	91449	1622, 00
607 2	10	2021	15737	10	59	GN11059 893	20211013856	1	3	01/10/2021 16:20	02/10/2021 16:57	Interna-Não programada-Meio ambiente-Vento	220	92	14345	2264, 30
607 2	10	2021	14908	12	58	GN12170 696	20211013860	1	3	01/10/2021 18:35	02/10/2021 17:55	Interna-Não programada-Meio ambiente-Descarga Atmosférica	13800	104	44049	2425, 05
607 2	10	2021	14924	33	88	IB120917 05	20211013879	1	3	01/10/2021 18:53	02/10/2021 09:23	Interna-Não programada-Meio ambiente-Descarga Atmosférica	34500	19	9944	275,2 4
607 2	10	2021	14942	6	233	GN11066 003	20211013898	1	3	01/10/2021 19:49	02/10/2021 21:28	Interna-Não programada-Meio ambiente-Vento	220	72	51304	1845, 62
607 2	10	2021	14906	1	56	GE111851 81	20211013909	1	3	01/10/2021 19:54	02/10/2021 16:18	Interna-Não programada-Meio ambiente-Vento	13800	97	31119	1977, 29
607 2	10	2021	14906	1	56	GE111851 81	20211013909	1	3	02/10/2021 21:50	03/10/2021 00:14	Interna-Não programada-Meio ambiente-Vento	13800	97	31119	232,9 3
607 2	10	2021	14906	1	56	GE120001 99	20211013909	1	3	03/10/2021 00:32	03/10/2021 01:05	Interna-Não programada-Meio ambiente-Vento	13800	239	31119	131,6 5
607 2	10	2021	14981	4	498	SW11382 744	20211013915	1	3	01/10/2021 20:09	03/10/2021 07:50	Interna-Não programada-Meio ambiente-Vento	220	68	44862	2426, 18
607 2	10	2021	14959	1	556	PH213349 67	20211013920	1	3	01/10/2021 20:09	01/10/2021 23:14	Interna-Não programada-Meio ambiente-Vento	220	1	5614	3,07
607 2	10	2021	14909	20	58	GN11091 333	20211013921	1	3	01/10/2021 16:14	02/10/2021 09:44	Interna-Não programada-Meio ambiente-Vento	13800	264	47321	4618, 46
607 2	10	2021	14908	8	58	GN11002 091	20211013923	1	3	01/10/2021 18:58	03/10/2021 11:53	Interna-Não programada-Meio ambiente-Vento	220	104	44049	4253, 74
607 2	10	2021	15748	2	470	LZ120841 27	20211013952	1	3	01/10/2021 20:00	02/10/2021 12:04	Interna-Não programada-Meio ambiente-Vento	13800	8	11644	128,4 2
607 2	10	2021	15748	2	470	OZ120841 28	20211013952	1	3	01/10/2021 20:00	02/10/2021 13:19	Interna-Não programada-Meio ambiente-Vento	220	1	11644	17,30
607 2	10	2021	16491	1	473	SC111023 59	20211013961	1	3	01/10/2021 20:10	02/10/2021 08:04	Interna-Não programada-Meio ambiente-Vento	220	163	17301	1937, 03
607 2	10	2021	14981	9	498	SW12355 976	20211013964	1	3	01/10/2021 20:04	02/10/2021 10:11	Interna-Não programada-Meio ambiente-Vento	13800	449	44862	6331, 90
607 2	10	2021	15739	8	62	GN11244 693	20211013974	1	3	01/10/2021 18:53	02/10/2021 23:09	Interna-Não programada-Meio ambiente-Vento	220	27	47056	762,8 3
607 2	10	2021	14911	1	71	GS112596 42	20211013983	1	3	01/10/2021 20:12	02/10/2021 09:58	Interna-Não programada-Meio ambiente-Descarga Atmosférica	220	43	14728	591,8 8
607 2	10	2021	14870	3	60	GN11094 552	20211013984	1	3	01/10/2021 16:53	02/10/2021 15:53	Interna-Não programada-Meio ambiente-Vento	220	92	38398	2115, 64
607 2	10	2021	14863	6	580	AN121357 33	20211014004	1	3	01/10/2021 16:23	02/10/2021 08:12	Interna-Não programada-Meio ambiente-Descarga Atmosférica	13800	144	91449	2277, 16
607 2	10	2021	16487	3	63	GN12265 203	20211014007	1	3	01/10/2021 18:35	03/10/2021 15:20	Interna-Não programada-Meio ambiente-Árvore ou Vegetação	13800	8	41335	357,9 7
607 2	10	2021	16487	3	63	GN21265 191	20211014007	1	3	01/10/2021 18:35	03/10/2021 19:14	Interna-Não programada-Meio ambiente-Árvore ou Vegetação	220	1	41335	48,65
607 2	10	2021	14958	1	146	60094977	20211014010	1	3	01/10/2021 20:13	02/10/2021 14:03	Interna-Não programada-Meio ambiente-Vento	220	1	11518	17,83
607 2	10	2021	14907	6	58	11630711	20211014016	1	3	01/10/2021 20:13	03/10/2021 17:14	Interna-Não programada-Meio ambiente-Vento	220	1	44418	45,01

607 2	10	2021	14946	1	312	OV123533 93RE	20211014028	1	3	01/10/2021 17:25	02/10/2021 10:17	Interna-Não programada-Meio ambiente-Vento	13800	47	10639	792,0 3
607 2	10	2021	14981	8	498	SW12161 513	20211014029	1	3	01/10/2021 16:43	02/10/2021 12:19	Interna-Não programada-Meio ambiente-Vento	13800	262	44862	5131, 85
607 2	10	2021	14947	1	132	NR113293 44	20211014031	1	3	01/10/2021 16:43	02/10/2021 02:58	Interna-Não programada-Meio ambiente-Vento	13800	57	13506	584,0 3
607 2	10	2021	14981	5	498	SW11210 400	20211014034	1	3	01/10/2021 19:03	02/10/2021 18:14	Interna-Não programada-Meio ambiente-Vento	220	131	44862	3038, 47
607 2	10	2021	14981	5	498	SW11094 202	20211014041	1	3	01/10/2021 20:14	02/10/2021 13:19	Interna-Não programada-Meio ambiente-Vento	220	167	44862	2850, 46
607 2	10	2021	15747	5	148	10016579 133	20211014042	1	3	01/10/2021 20:14	02/10/2021 12:48	Interna-Não programada-Meio ambiente-Vento	220	1	14576	16,55
607 2	10	2021	14944	3	124	MR31098 184	20211014047	1	3	01/10/2021 20:15	02/10/2021 11:37	Interna-Não programada-Meio ambiente-Vento	220	2	23787	30,72
607 2	10	2021	15738	1	62	GN11273 548	20211014052	1	3	01/10/2021 18:30	02/10/2021 11:37	Interna-Não programada-Meio ambiente-Descarga Atmosférica	220	67	38310	1146, 26
607 2	10	2021	15750	1	45	24900134 34	20211014055	1	3	01/10/2021 20:15	02/10/2021 09:13	Interna-Não programada-Meio ambiente-Vento	220	1	6310	12,96
607 2	10	2021	16475	1	453	GN11241 425	20211014065	1	3	01/10/2021 16:42	02/10/2021 20:48	Interna-Não programada-Meio ambiente-Vento	220	66	46816	1853, 85
607 2	10	2021	14989	2	80	IN310609 38	20211014067	1	3	01/10/2021 20:16	03/10/2021 12:14	Interna-Não programada-Meio ambiente-Vento	220	2	23781	79,92
607 2	10	2021	14863	9	5	AN112147 18	20211014083	1	3	01/10/2021 15:31	01/10/2021 22:27	Interna-Não programada-Meio ambiente-Vento	13800	108	91449	747,9 6
607 2	10	2021	14881	1	97	DV123961 28	20211014085	1	3	01/10/2021 18:30	02/10/2021 02:48	Interna-Não programada-Meio ambiente-Vento	13800	146	11745	1211, 44
607 2	10	2021	15749	1	173	24800089 34	20211014098	1	3	01/10/2021 20:17	02/10/2021 00:22	Interna-Não programada-Meio ambiente-Vento	220	1	14603	4,07
607 2	10	2021	14909	13	58	GN12059 697	20211014099	1	3	01/10/2021 17:30	02/10/2021 14:33	Interna-Não programada-Meio ambiente-Árvore ou Vegetação	13800	51	47321	1073, 32
607 2	10	2021	14909	14	58	GN11000 772	20211014100	1	3	01/10/2021 16:48	02/10/2021 14:07	Interna-Não programada-Meio ambiente-Descarga Atmosférica	220	20	47321	426,0 8
607 2	10	2021	14918	31	123	FB122530 70	20211014101	1	3	01/10/2021 19:56	02/10/2021 10:22	Interna-Não programada-Meio ambiente-Vento	34500	12	33253	173,0 2
607 2	10	2021	15741	11	420	AP113838 71	20211014103	1	3	01/10/2021 19:27	02/10/2021 03:23	Interna-Não programada-Meio ambiente-Árvore ou Vegetação	220	24	77540	190,3 3
607 2	10	2021	15741	9	420	AP111502 86	20211014104	1	3	01/10/2021 17:29	02/10/2021 01:18	Interna-Não programada-Meio ambiente-Árvore ou Vegetação	220	59	77540	460,6 3
607 2	10	2021	14942	7	233	GN11220 950	20211014124	1	3	01/10/2021 17:39	03/10/2021 10:46	Interna-Não programada-Meio ambiente-Vento	220	132	51304	5425, 46
607 2	10	2021	14965	4	57	AP113505 89	20211014134	1	3	01/10/2021 17:58	02/10/2021 14:07	Interna-Não programada-Meio ambiente-Vento	220	53	51287	1067, 55
607 2	10	2021	16476	10	453	AP120380 28	20211014137	1	3	01/10/2021 19:44	02/10/2021 10:05	Interna-Não programada-Meio ambiente-Vento	13800	629	34492	9016, 19
607 2	10	2021	15727	4	322	BV121188 38	20211014140	1	3	01/10/2021 19:43	02/10/2021 12:26	Interna-Não programada-Meio ambiente-Árvore ou Vegetação	13800	10	12761	167,0 6
607 2	10	2021	15740	6	420	AP111568 88	20211014151	1	3	01/10/2021 19:48	02/10/2021 06:05	Interna-Não programada-Meio ambiente-Vento	220	191	53745	1961, 62
607 2	10	2021	14965	2	57	AP111610 27	20211014152	1	3	01/10/2021 19:39	02/10/2021 18:59	Interna-Não programada-Meio ambiente-Vento	220	101	51287	2355, 40
607 2	10	2021	14860	3	198	AX122854 02	20211014155	1	3	01/10/2021 20:19	03/10/2021 11:11	Interna-Não programada-Meio ambiente-Vento	13800	4	25917	155,4 0
607 2	10	2021	14859	1	454	LA123829 03	20211014171	1	3	01/10/2021 20:20	02/10/2021 12:30	Interna-Não programada-Meio ambiente-Árvore ou Vegetação	220	1	25907	16,15
607 2	10	2021	14876	1	458	GT120082 36LD	20211014172	1	3	01/10/2021 17:08	03/10/2021 16:41	Interna-Não programada-Meio ambiente-Vento	13800	14	10240	665,5 8
607 2	10	2021	14858	5	373	LA111650 00	20211014174	1	3	01/10/2021 19:55	02/10/2021 00:30	Interna-Não programada-Meio ambiente-Descarga Atmosférica	220	98	68381	449,1 1

607 2	10	2021	16485	1	576	PU210839 02	20211014195	1	3	01/10/2021 20:22	02/10/2021 13:47	Interna-Não programada-Meio ambiente-Descarga Atmosférica	220	2	5037	34,83
607 2	10	2021	14857	17	240	GN12064 719	20211014196	1	3	01/10/2021 20:02	03/10/2021 01:34	Interna-Não programada-Meio ambiente-Vento	13800	37	18556	1092, 53
607 2	10	2021	14908	8	58	GN12087 624	20211014201	1	3	01/10/2021 16:37	02/10/2021 16:38	Interna-Não programada-Meio ambiente-Árvore ou Vegetação	13800	213	44049	5114, 72
607 2	10	2021	15741	11	420	11836106	20211014205	1	3	01/10/2021 20:22	03/10/2021 09:55	Interna-Não programada-Meio ambiente-Vento	220	1	77540	37,54
607 2	10	2021	16474	12	61	GN11001 160	20211014239	1	3	01/10/2021 18:24	03/10/2021 10:57	Interna-Não programada-Meio ambiente-Árvore ou Vegetação	220	42	17724	1702, 58
607 2	10	2021	14872	11	60	GN12222 708	20211014261	1	3	01/10/2021 20:07	03/10/2021 15:35	Interna-Não programada-Meio ambiente-Vento	13800	76	40511	3302, 43
607 2	10	2021	14946	1	393	CV112729 51	20211014275	1	3	01/10/2021 17:43	01/10/2021 22:18	Interna-Não programada-Meio ambiente-Vento	220	163	10639	745,8 6
607 2	10	2021	14916	31	209	SD123847 74	20211014286	1	3	01/10/2021 20:26	02/10/2021 10:38	Interna-Não programada-Meio ambiente-Descarga Atmosférica	34500	84	18968	1191, 42
607 2	10	2021	14989	3	80	IN120497 61	20211014287	1	3	01/10/2021 18:43	02/10/2021 08:09	Interna-Não programada-Meio ambiente-Vento	13800	837	23781	1123 1,84
607 2	10	2021	14864	6	344	HD110001 43	20211014288	1	3	01/10/2021 20:09	01/10/2021 22:30	Interna-Não programada-Meio ambiente-Vento	220	107	32182	252,5 5
607 2	10	2021	14942	12	233	TR110959 82	20211014298	1	3	01/10/2021 20:10	02/10/2021 11:47	Interna-Não programada-Meio ambiente-Vento	220	173	51304	2701, 59
607 2	10	2021	16476	7	453	GN11066 011	20211014307	1	3	01/10/2021 20:17	02/10/2021 17:41	Interna-Não programada-Meio ambiente-Vento	220	169	34492	3616, 32
607 2	10	2021	14908	12	58	GN11137 207	20211014309	1	3	01/10/2021 18:08	03/10/2021 11:36	Interna-Não programada-Meio ambiente-Descarga Atmosférica	220	75	44049	3110, 02
607 2	10	2021	14933	1	102	JAA2114 8841	20211014324	1	3	01/10/2021 20:28	02/10/2021 09:09	Interna-Não programada-Meio ambiente-Vento	220	2	19028	25,34
607 2	10	2021	14890	5	34	19900032 70	20211014329	1	3	01/10/2021 20:29	02/10/2021 01:17	Interna-Não programada-Meio ambiente-Vento	220	1	46335	4,80
607 2	10	2021	14909	10	585	SW11092 985	20211014330	1	3	01/10/2021 18:05	02/10/2021 22:39	Interna-Não programada-Meio ambiente-Descarga Atmosférica	220	164	47321	4683, 48
607 2	10	2021	14918	33	123	PS123327 79	20211014331	1	3	01/10/2021 20:29	02/10/2021 08:26	Interna-Não programada-Meio ambiente-Descarga Atmosférica	34500	27	33253	322,5 2
607 2	10	2021	16476	7	453	GN11048 756	20211014336	1	3	01/10/2021 17:06	02/10/2021 11:21	Interna-Não programada-Meio ambiente-Vento	220	153	34492	2791, 74
607 2	10	2021	14947	1	132	NR122462 08	20211014337	1	3	01/10/2021 16:43	03/10/2021 11:29	Interna-Não programada-Meio ambiente-Vento	13800	52	13506	2223, 68
607 2	10	2021	15747	1	148	PR120953 57	20211014345	1	3	01/10/2021 18:17	02/10/2021 07:58	Interna-Não programada-Meio ambiente-Descarga Atmosférica	13800	6	14576	82,02
607 2	10	2021	14981	8	498	SW11054 745	20211014372	1	3	01/10/2021 20:30	02/10/2021 23:45	Interna-Não programada-Meio ambiente-Vento	220	140	44862	3812, 74
607 2	10	2021	14863	6	580	AN112012 79	20211014378	1	3	01/10/2021 18:09	02/10/2021 02:25	Interna-Não programada-Meio ambiente-Vento	220	118	91449	973,6 3
607 2	10	2021	14930	35	374	FA120536 19	20211014381	1	3	01/10/2021 20:01	02/10/2021 01:10	Interna-Não programada-Meio ambiente-Vento	34500	4	53161	20,57
607 2	10	2021	16483	1	84	CI122987 19	20211014403	1	3	01/10/2021 20:32	02/10/2021 08:06	Interna-Não programada-Meio ambiente-Descarga Atmosférica	13800	4	7376	46,22
607 2	10	2021	16477	1	75	GA110000 34	20211014432	1	3	01/10/2021 19:51	02/10/2021 14:06	Interna-Não programada-Meio ambiente-Vento	220	157	7134	2863, 55
607 2	10	2021	15741	16	420	AP110046 60	20211014442	1	3	01/10/2021 17:07	01/10/2021 21:49	Interna-Não programada-Meio ambiente-Vento	220	158	77540	740,8 4
607 2	10	2021	14981	8	498	SW11188 855	20211014444	1	3	01/10/2021 20:35	03/10/2021 10:48	Interna-Não programada-Meio ambiente-Vento	220	137	44862	5236, 25
607 2	10	2021	16488	1	61	GN11000 997	20211014458	1	3	01/10/2021 17:43	03/10/2021 14:32	Interna-Não programada-Meio ambiente-Árvore ou Vegetação	220	100	38822	4481, 64
607 2	10	2021	14968	2	265	02650224	20211014470	1	3	01/10/2021 20:58	02/10/2021 15:41	Interna-Não programada-Meio ambiente-Vento	13800	4	10279	74,87

607 2	10	2021	15748	4	188	OZ120733 91	20211014472	1	3	01/10/2021 17:36	02/10/2021 10:40	Interna-Não programada-Meio ambiente-Vento	13800	7	11644	119,4 3
607 2	10	2021	14885	7	61	GN11001 948	20211014473	1	3	01/10/2021 20:27	03/10/2021 10:03	Interna-Não programada-Meio ambiente-Vento	220	27	34124	1015, 01
607 2	10	2021	14939	2	469	UR213272 75	20211014479	1	3	01/10/2021 20:38	01/10/2021 23:32	Interna-Não programada-Meio ambiente-Descarga Atmosférica	220	1	13683	2,89
607 2	10	2021	14929	1	93	IK123764 81	20211014488	1	3	01/10/2021 20:03	02/10/2021 09:24	Interna-Não programada-Meio ambiente-Vento	13800	103	18778	1374, 25
607 2	10	2021	14907	1	58	GN11078 008	20211014492	1	3	01/10/2021 18:39	02/10/2021 17:18	Interna-Não programada-Meio ambiente-Vento	220	202	44418	4572, 33
607 2	10	2021	14982	1	489	CN110714 21	20211014494	1	3	01/10/2021 20:03	02/10/2021 01:32	Interna-Não programada-Meio ambiente-Vento	220	165	35495	904,1 5
607 2	10	2021	14934	1	167	SX131961 71	20211014498	1	3	01/10/2021 20:22	02/10/2021 14:02	Interna-Não programada-Meio ambiente-Vento	13800	2	7069	35,34
607 2	10	2021	14934	1	167	SX131961 71	20211014498	1	3	01/10/2021 20:22	02/10/2021 17:15	Interna-Não programada-Meio ambiente-Vento	13800	8	7069	167,0 9
607 2	10	2021	14934	1	167	SX131961 71	20211014498	1	3	02/10/2021 13:40	02/10/2021 14:02	Interna-Não programada-Meio ambiente-Vento	13800	2674	7069	972,3 0
607 2	10	2021	16475	1	453	GN11199 180	20211014504	1	3	01/10/2021 19:23	02/10/2021 07:39	Interna-Não programada-Meio ambiente-Descarga Atmosférica	220	33	46816	404,4 0
607 2	10	2021	16479	2	386	49900910 37	20211014509	1	3	01/10/2021 20:44	02/10/2021 14:10	Interna-Não programada-Meio ambiente-Vento	220	1	50558	17,43
607 2	10	2021	14907	6	58	GN11002 166	20211014573	1	3	01/10/2021 18:09	03/10/2021 15:18	Interna-Não programada-Meio ambiente-Vento	220	64	44418	2889, 30
607 2	10	2021	15738	2	62	10003876 436	20211014576	1	3	01/10/2021 20:48	04/10/2021 10:15	Interna-Não programada-Meio ambiente-Vento	220	1	38310	61,45
607 2	10	2021	14920	1	364	CK184237 54TS	20211014582	1	3	01/10/2021 20:48	02/10/2021 09:32	Interna-Não programada-Meio ambiente-Vento	13800	22	14420	279,9 0
607 2	10	2021	14929	2	93	IK111247 81	20211014587	1	3	01/10/2021 20:39	02/10/2021 01:57	Interna-Não programada-Meio ambiente-Vento	220	178	18778	942,2 6
607 2	10	2021	14908	8	58	GN12000 886	20211014589	1	3	01/10/2021 16:38	02/10/2021 12:53	Interna-Não programada-Meio ambiente-Vento	13800	456	44049	9230, 71
607 2	10	2021	16490	2	59	GN12000 886	20211014589	1	3	01/10/2021 16:38	02/10/2021 12:53	Interna-Não programada-Meio ambiente-Vento	13800	145	23890	2935, 20
607 2	10	2021	16479	2	386	49900316 97	20211014591	1	3	01/10/2021 20:49	02/10/2021 17:35	Interna-Não programada-Meio ambiente-Vento	220	1	50558	20,77
607 2	10	2021	14947	1	132	NR113381 38	20211014599	1	3	01/10/2021 18:23	02/10/2021 20:41	Interna-Não programada-Meio ambiente-Vento	220	67	13506	1761, 82
607 2	10	2021	14866	1	12	AR110192 29	20211014602	1	3	01/10/2021 19:38	02/10/2021 14:02	Interna-Não programada-Meio ambiente-Vento	220	126	2463	2318, 44
607 2	10	2021	14881	32	30	DV122695 67	20211014621	1	3	01/10/2021 17:01	02/10/2021 02:28	Interna-Não programada-Meio ambiente-Vento	34500	4	11745	37,75
607 2	10	2021	14872	13	60	GN11040 985	20211014623	1	3	01/10/2021 20:18	02/10/2021 15:52	Interna-Não programada-Meio ambiente-Vento	220	135	40511	2640, 45
607 2	10	2021	14881	32	30	CP121847 86	20211014631	1	3	01/10/2021 16:07	02/10/2021 09:15	Interna-Não programada-Meio ambiente-Vento	220	1	11745	17,13
607 2	10	2021	14881	32	30	CP121847 86	20211014631	1	3	01/10/2021 16:07	03/10/2021 02:57	Interna-Não programada-Meio ambiente-Vento	220	1	11745	34,83
607 2	10	2021	14881	32	30	CP121847 86	20211014631	1	3	01/10/2021 16:07	03/10/2021 16:30	Interna-Não programada-Meio ambiente-Vento	34500	22	11745	1064, 55
607 2	10	2021	14881	32	30	CP121847 86	20211014631	1	3	01/10/2021 16:07	03/10/2021 16:47	Interna-Não programada-Meio ambiente-Vento	220	1	11745	48,67
607 2	10	2021	14906	3	56	GE120000 05	20211014647	1	3	01/10/2021 19:38	01/10/2021 21:59	Interna-Não programada-Meio ambiente-Vento	13800	568	31119	1334, 17
607 2	10	2021	14964	1	231	GB110000 40	20211014656	1	3	01/10/2021 20:17	01/10/2021 23:55	Interna-Não programada-Meio ambiente-Vento	220	100	27081	361,9 2
607 2	10	2021	15728	1	397	BV213249 55	20211014675	1	3	01/10/2021 20:53	03/10/2021 22:18	Interna-Não programada-Meio ambiente-Vento	220	1	2439	49,41

607 2	10	2021	14879	1	210	SO110155 01	20211014687	1	3	01/10/2021 17:06	02/10/2021 04:37	Interna-Não programada-Meio ambiente-Descarga Atmosférica	220	152	28625	1748, 38
607 2	10	2021	14964	1	222	ID121281 19	20211014692	1	3	01/10/2021 20:52	02/10/2021 10:37	Interna-Não programada-Meio ambiente-Descarga Atmosférica	13800	95	27081	1304, 80
607 2	10	2021	15741	17	420	AP111401 37	20211014695	1	3	01/10/2021 20:37	02/10/2021 01:00	Interna-Não programada-Meio ambiente-Vento	220	223	77540	975,9 3
607 2	10	2021	14898	1	50	EAAA2106 0852	20211014696	1	3	01/10/2021 20:54	03/10/2021 09:01	Interna-Não programada-Meio ambiente-Vento	220	1	12434	36,13
607 2	10	2021	16494	31	583	NQ112398 042	20211014716	1	3	01/10/2021 19:44	01/10/2021 22:38	Interna-Não programada-Meio ambiente-Vento	34500	3	17220	8,69
607 2	10	2021	15743	2	26	BG111040 37	20211014724	1	3	01/10/2021 20:21	02/10/2021 12:30	Interna-Não programada-Meio ambiente-Vento	220	63	1525	1016, 82
607 2	10	2021	15741	17	420	GN11343 236	20211014731	1	3	01/10/2021 20:05	02/10/2021 22:17	Interna-Não programada-Meio ambiente-Vento	220	88	77540	2304, 30
607 2	10	2021	16493	1	338	GP111359 01	20211014734	1	3	01/10/2021 17:12	02/10/2021 07:10	Interna-Não programada-Meio ambiente-Vento	220	70	16165	977,1 0
607 2	10	2021	14883	5	32	CN121397 31	20211014742	1	3	01/10/2021 20:56	02/10/2021 10:49	Interna-Não programada-Meio ambiente-Vento	13800	313	19497	4340, 70
607 2	10	2021	14955	2	384	IT112223 47	20211014759	1	3	01/10/2021 17:34	01/10/2021 23:58	Interna-Não programada-Meio ambiente-Vento	220	78	5645	498,8 5
607 2	10	2021	14920	1	96	IX112405 28	20211014760	1	3	01/10/2021 20:58	02/10/2021 10:36	Interna-Não programada-Meio ambiente-Descarga Atmosférica	220	43	14420	586,0 3
607 2	10	2021	14981	5	498	SW11092 178	20211014766	1	3	01/10/2021 20:58	02/10/2021 09:00	Interna-Não programada-Meio ambiente-Vento	220	155	44862	1863, 32
607 2	10	2021	15748	2	188	OZ213007 63	20211014769	1	3	01/10/2021 20:58	02/10/2021 21:51	Interna-Não programada-Meio ambiente-Vento	220	1	11644	24,87
607 2	10	2021	14934	1	167	30000099 15	20211014785	1	3	01/10/2021 20:59	01/10/2021 23:53	Interna-Não programada-Meio ambiente-Vento	220	1	7069	2,90
607 2	10	2021	15732	1	220	HD120550 70	20211014788	1	3	01/10/2021 18:17	02/10/2021 01:30	Interna-Não programada-Meio ambiente-Vento	13800	470	15382	3396, 14
607 2	10	2021	16487	2	63	15842332	20211014806	1	3	01/10/2021 16:41	03/10/2021 10:42	Interna-Não programada-Meio ambiente-Vento	220	1	41335	42,00
607 2	10	2021	14982	2	489	CN111423 90	20211014813	1	3	01/10/2021 18:28	02/10/2021 01:27	Interna-Não programada-Meio ambiente-Vento	220	126	35495	879,5 5
607 2	10	2021	14934	32	480	SX122052 66	20211014821	1	3	01/10/2021 21:01	03/10/2021 11:02	Interna-Não programada-Meio ambiente-Árvore ou Vegetação	34500	4	7069	152,1 2
607 2	10	2021	14934	32	480	SX122052 66	20211014821	1	3	01/10/2021 21:01	03/10/2021 11:30	Interna-Não programada-Meio ambiente-Árvore ou Vegetação	34500	3	7069	115,4 6
607 2	10	2021	14929	2	93	GK122205 43	20211014825	1	3	01/10/2021 20:45	02/10/2021 08:28	Interna-Não programada-Meio ambiente-Descarga Atmosférica	13800	29	18778	339,7 9
607 2	10	2021	14961	3	190	PI110000 32	20211014840	1	3	01/10/2021 20:59	01/10/2021 22:30	Interna-Não programada-Meio ambiente-Vento	220	381	40300	576,6 9
607 2	10	2021	14940	2	541	SN104109 60	20211014859	1	3	01/10/2021 21:09	01/10/2021 21:13	Interna-Não programada-Meio ambiente-Vento	13800	83	95622	6,46
607 2	10	2021	14940	2	541	SN104109 60	20211014859	1	3	01/10/2021 21:09	02/10/2021 15:42	Interna-Não programada-Meio ambiente-Vento	13800	678	95622	1257 5,77
607 2	10	2021	14909	5	585	GN11365 704	20211014869	1	3	01/10/2021 18:43	02/10/2021 10:58	Interna-Não programada-Meio ambiente-Vento	220	309	47321	5019, 36
607 2	10	2021	15739	7	62	TR110643 74	20211014875	1	3	01/10/2021 17:57	02/10/2021 11:08	Interna-Não programada-Meio ambiente-Árvore ou Vegetação	220	120	47056	2061, 50
607 2	10	2021	15730	32	245	RV122717 04	20211014883	1	3	01/10/2021 21:04	02/10/2021 10:55	Interna-Não programada-Meio ambiente-Descarga Atmosférica	34500	8	1271	110,7 6
607 2	10	2021	15742	4	99	69003732 6	20211014890	1	3	01/10/2021 21:05	02/10/2021 15:57	Interna-Não programada-Meio ambiente-Vento	220	1	23365	18,85
607 2	10	2021	14873	1	18	BA121562 30	20211014900	1	3	01/10/2021 17:28	02/10/2021 08:48	Interna-Não programada-Meio ambiente-Descarga Atmosférica	13800	9	6164	137,8 8
607 2	10	2021	16476	12	453	GN11199 240	20211014910	1	3	01/10/2021 16:53	02/10/2021 21:45	Interna-Não programada-Meio ambiente-Vento	220	90	34492	2597, 28

607 2	10	2021	16490	2	59	GN11001 237	20211014929	1	3	01/10/2021 18:54	03/10/2021 11:14	Interna-Não programada-Meio ambiente-Vento	220	82	23890	3306, 49
607 2	10	2021	14984	1	176	TR111202 80	20211014936	1	3	01/10/2021 20:49	02/10/2021 08:39	Interna-Não programada-Meio ambiente-Vento	220	183	42262	2167, 08
607 2	10	2021	15742	1	99	IT112824 06	20211014945	1	3	01/10/2021 17:11	02/10/2021 01:38	Interna-Não programada-Meio ambiente-Vento	220	75	23365	634,1 9
607 2	10	2021	14873	1	18	NQ112171 130	20211014950	1	3	01/10/2021 21:09	02/10/2021 10:34	Interna-Não programada-Meio ambiente-Vento	13800	10	6164	134,1 6
607 2	10	2021	14879	1	95	Z3100067 32	20211014958	1	3	01/10/2021 21:09	01/10/2021 22:51	Interna-Não programada-Meio ambiente-Vento	220	1	28625	1,70
607 2	10	2021	14989	2	80	IN212176 71	20211014990	1	3	01/10/2021 21:10	03/10/2021 14:11	Interna-Não programada-Meio ambiente-Descarga Atmosférica	220	1	23781	41,00
607 2	10	2021	14931	4	98	IT123055 60	20211014997	1	3	01/10/2021 20:35	02/10/2021 00:21	Interna-Não programada-Meio ambiente-Descarga Atmosférica	13800	259	19248	973,6 2
607 2	10	2021	14972	3	162	PJ122338 07	20211015012	1	3	01/10/2021 21:11	02/10/2021 11:47	Interna-Não programada-Meio ambiente-Vento	13800	8	2356	116,6 7
607 2	10	2021	16487	4	63	GN112113 640	20211015014	1	3	01/10/2021 17:17	03/10/2021 01:57	Interna-Não programada-Meio ambiente-Vento	13800	102	41335	3331, 60
607 2	10	2021	14936	5	237	AN123298 82	20211015020	1	3	01/10/2021 19:15	01/10/2021 23:09	Interna-Não programada-Meio ambiente-Vento	13800	413	39286	1605, 08
607 2	10	2021	16484	32	570	RV122001 85	20211015021	1	3	01/10/2021 21:12	02/10/2021 10:23	Interna-Não programada-Meio ambiente-Descarga Atmosférica	34500	15	6507	197,6 5
607 2	10	2021	14984	1	176	TR120955 79	20211015027	1	3	01/10/2021 20:12	02/10/2021 06:39	Interna-Não programada-Meio ambiente-Vento	13800	592	42262	6184, 76
607 2	10	2021	14924	2	306	IC123764 61	20211015031	1	3	01/10/2021 19:33	02/10/2021 13:12	Interna-Não programada-Meio ambiente-Vento	13800	22	9944	388,2 2
607 2	10	2021	14924	2	306	IC123764 61	20211015031	1	3	01/10/2021 19:33	02/10/2021 23:29	Interna-Não programada-Meio ambiente-Vento	13800	29	9944	810,0 4
607 2	10	2021	14924	2	306	IC123764 61	20211015031	1	3	02/10/2021 21:56	02/10/2021 23:29	Interna-Não programada-Meio ambiente-Vento	13800	22	9944	34,00
607 2	10	2021	14988	1	181	JV122081 05	20211015034	1	3	01/10/2021 21:13	02/10/2021 10:21	Interna-Não programada-Meio ambiente-Descarga Atmosférica	13800	5	4248	65,65
607 2	10	2021	14920	2	364	CK112074 84	20211015055	1	3	01/10/2021 19:21	02/10/2021 13:19	Interna-Não programada-Meio ambiente-Descarga Atmosférica	220	105	14420	1885, 98
607 2	10	2021	14859	2	454	10004366 610	20211015089	1	3	01/10/2021 21:16	02/10/2021 10:40	Interna-Não programada-Meio ambiente-Vento	220	1	25907	13,40
607 2	10	2021	14980	31	171	SM11358 688	20211015099	1	3	01/10/2021 21:16	02/10/2021 02:12	Interna-Não programada-Meio ambiente-Vento	220	1	13656	4,92
607 2	10	2021	14964	3	156	GB123032 74	20211015131	1	3	01/10/2021 21:18	02/10/2021 08:26	Interna-Não programada-Meio ambiente-Vento	13800	2	27081	22,26
607 2	10	2021	14873	2	456	NQ21311 500	20211015141	1	3	01/10/2021 21:18	03/10/2021 11:51	Interna-Não programada-Meio ambiente-Vento	220	1	6164	38,54
607 2	10	2021	15739	11	62	GN11129 713	20211015146	1	3	01/10/2021 16:38	02/10/2021 22:59	Interna-Não programada-Meio ambiente-Vento	220	224	47056	6798, 21
607 2	10	2021	14944	1	294	MR10406 639	20211015148	1	3	01/10/2021 20:20	01/10/2021 20:24	Interna-Não programada-Meio ambiente-Vento	13800	104	23787	6,15
607 2	10	2021	14944	1	294	MR10406 660	20211015148	1	3	01/10/2021 20:20	01/10/2021 21:21	Interna-Não programada-Meio ambiente-Vento	13800	40	23787	40,59
607 2	10	2021	14944	1	294	MR10406 886	20211015148	1	3	01/10/2021 20:20	02/10/2021 03:12	Interna-Não programada-Meio ambiente-Vento	13800	66	23787	453,3 3
607 2	10	2021	14942	6	233	GN11161 558	20211015152	1	3	01/10/2021 18:53	03/10/2021 10:11	Interna-Não programada-Meio ambiente-Vento	220	155	51304	6090, 85
607 2	10	2021	14924	32	88	IB123106 20	20211015163	1	3	01/10/2021 21:20	02/10/2021 10:14	Interna-Não programada-Meio ambiente-Descarga Atmosférica	34500	2	9944	25,79
607 2	10	2021	14906	2	56	GE110000 65	20211015204	1	3	01/10/2021 19:07	02/10/2021 14:38	Interna-Não programada-Meio ambiente-Vento	220	169	31119	3297, 33
607 2	10	2021	14981	8	498	SW11239 214	20211015208	1	3	01/10/2021 21:23	02/10/2021 21:00	Interna-Não programada-Meio ambiente-Árvore ou Vegetação	220	165	44862	3895, 97

607 2	10	2021	14953	2	314	PP120066 86	20211015212	1	3	01/10/2021 21:13	02/10/2021 08:06	Interna-Não programada-Meio ambiente-Vento	13800	9	20177	97,89
607 2	10	2021	14862	2	2	AA123765 30	20211015214	1	3	01/10/2021 17:19	02/10/2021 18:43	Interna-Não programada-Meio ambiente-Descarga Atmosférica	13800	3	23704	76,15
607 2	10	2021	14929	4	93	MS12302 586	20211015232	1	3	01/10/2021 21:24	02/10/2021 11:43	Interna-Não programada-Meio ambiente-Descarga Atmosférica	13800	7	18778	100,14
607 2	10	2021	14906	2	56	GE110911 74	20211015234	1	3	01/10/2021 19:39	01/10/2021 22:37	Interna-Não programada-Meio ambiente-Vento	220	93	31119	274,48
607 2	10	2021	14910	2	55	10021028 123	20211015246	1	3	01/10/2021 21:25	04/10/2021 17:26	Interna-Não programada-Meio ambiente-Vento	220	1	18850	68,00
607 2	10	2021	14944	2	341	MR12035 905	20211015247	1	3	01/10/2021 20:11	02/10/2021 00:00	Interna-Não programada-Meio ambiente-Vento	13800	51	23787	194,10
607 2	10	2021	14962	2	358	MI213622 21	20211015248	1	3	01/10/2021 21:26	03/10/2021 09:51	Interna-Não programada-Meio ambiente-Descarga Atmosférica	220	1	14960	36,42
607 2	10	2021	14911	1	71	GS122693 09	20211015261	1	3	01/10/2021 20:26	02/10/2021 01:27	Interna-Não programada-Meio ambiente-Vento	13800	166	14728	830,74
607 2	10	2021	14984	1	176	TR104136 98	20211015262	1	3	01/10/2021 21:01	02/10/2021 01:43	Interna-Não programada-Meio ambiente-Vento	13800	1334	42262	6270,17
607 2	10	2021	14984	1	176	TR120000 98LD	20211015262	1	3	01/10/2021 21:01	02/10/2021 05:09	Interna-Não programada-Meio ambiente-Vento	13800	1239	42262	10065,50
607 2	10	2021	15733	2	43	10012195 497	20211015268	1	3	01/10/2021 21:27	02/10/2021 08:55	Interna-Não programada-Meio ambiente-Vento	220	1	17318	11,46
607 2	10	2021	14909	23	58	GN11001 302	20211015271	1	3	01/10/2021 16:31	02/10/2021 16:16	Interna-Não programada-Meio ambiente-Árvore ou Vegetação	220	87	47321	2066,98
607 2	10	2021	14856	9	240	GN12000 562	20211015276	1	3	01/10/2021 16:44	03/10/2021 09:29	Interna-Não programada-Meio ambiente-Descarga Atmosférica	13800	128	17766	5214,08
607 2	10	2021	14958	2	146	PJ211158 99	20211015278	1	3	01/10/2021 21:28	02/10/2021 19:07	Interna-Não programada-Meio ambiente-Vento	220	2	11518	43,30
607 2	10	2021	14947	1	132	NR111484 26	20211015286	1	3	01/10/2021 21:28	02/10/2021 21:56	Interna-Não programada-Meio ambiente-Vento	220	113	13506	2764,20
607 2	10	2021	14933	2	102	JA112849 72	20211015287	1	3	01/10/2021 20:50	02/10/2021 00:04	Interna-Não programada-Meio ambiente-Vento	220	32	19028	103,45
607 2	10	2021	16476	7	453	GN11149 609	20211015302	1	3	01/10/2021 19:00	02/10/2021 09:57	Interna-Não programada-Meio ambiente-Vento	220	200	34492	2987,00
607 2	10	2021	16487	4	63	GN11239 237	20211015305	1	3	01/10/2021 17:17	02/10/2021 18:27	Interna-Não programada-Meio ambiente-Vento	13800	178	41335	4478,97
607 2	10	2021	14982	4	489	CN123540 85	20211015312	1	3	01/10/2021 19:58	01/10/2021 22:38	Interna-Não programada-Meio ambiente-Descarga Atmosférica	13800	180	35495	479,05
607 2	10	2021	14979	2	202	SL110391 66	20211015321	1	3	01/10/2021 21:34	02/10/2021 10:43	Interna-Não programada-Meio ambiente-Descarga Atmosférica	220	138	17196	1813,97
607 2	10	2021	16485	31	576	PU134461 06	20211015325	1	3	01/10/2021 21:34	03/10/2021 16:20	Interna-Não programada-Meio ambiente-Vento	220	1	5037	42,77
607 2	10	2021	16485	31	576	PU134461 06	20211015325	1	3	01/10/2021 21:34	03/10/2021 17:29	Interna-Não programada-Meio ambiente-Vento	34500	7	5037	307,45
607 2	10	2021	16485	31	576	PU134461 06	20211015325	1	3	01/10/2021 21:34	03/10/2021 18:10	Interna-Não programada-Meio ambiente-Vento	34500	25	5037	1115,00
607 2	10	2021	16488	4	61	GN12034 775	20211015344	1	3	01/10/2021 19:32	01/10/2021 23:33	Interna-Não programada-Meio ambiente-Vento	13800	1012	38822	4063,74
607 2	10	2021	14872	11	60	GN12168 544	20211015349	1	3	01/10/2021 19:06	02/10/2021 15:28	Interna-Não programada-Meio ambiente-Descarga Atmosférica	13800	101	40511	2056,25
607 2	10	2021	15748	31	584	IP121887 43	20211015350	1	3	01/10/2021 19:22	02/10/2021 13:09	Interna-Não programada-Meio ambiente-Vento	34500	3	11644	53,33
607 2	10	2021	14872	14	60	AP111657 35	20211015355	1	3	01/10/2021 20:53	02/10/2021 00:04	Interna-Não programada-Meio ambiente-Árvore ou Vegetação	220	97	40511	308,70
607 2	10	2021	14860	2	168	SN111687 30	20211015365	1	3	01/10/2021 15:16	02/10/2021 02:36	Interna-Não programada-Meio ambiente-Descarga Atmosférica	220	73	25917	827,07
607 2	10	2021	14930	4	374	10019511 602	20211015374	1	3	01/10/2021 21:36	01/10/2021 23:39	Interna-Não programada-Meio ambiente-Vento	220	1	53161	2,04

607 2	10	2021	14939	2	112	MQ12263 046	20211015378	1	3	01/10/2021 21:37	02/10/2021 11:25	Interna-Não programada-Meio ambiente-Descarga Atmosférica	13800	6	13683	82,80
607 2	10	2021	14939	2	112	MQ12263 046	20211015378	1	3	01/10/2021 22:55	02/10/2021 11:25	Interna-Não programada-Meio ambiente-Descarga Atmosférica	220	1	13683	12,50
607 2	10	2021	16475	1	453	GN11246 350	20211015384	1	3	01/10/2021 18:46	02/10/2021 20:35	Interna-Não programada-Meio ambiente-Descarga Atmosférica	220	83	46816	2142,65
607 2	10	2021	16475	1	453	GN11247 767	20211015386	1	3	01/10/2021 19:47	03/10/2021 09:43	Interna-Não programada-Meio ambiente-Vento	220	134	46816	5082,29
607 2	10	2021	14924	2	306	IB120938 93	20211015388	1	3	01/10/2021 18:45	02/10/2021 10:35	Interna-Não programada-Meio ambiente-Descarga Atmosférica	13800	14	9944	221,64
607 2	10	2021	15744	3	103	JT120000 26	20211015389	1	3	01/10/2021 16:12	01/10/2021 23:18	Interna-Não programada-Meio ambiente-Descarga Atmosférica	13800	337	23926	2389,99
607 2	10	2021	14885	9	61	GN11001 977	20211015395	1	3	01/10/2021 17:55	03/10/2021 18:07	Interna-Não programada-Meio ambiente-Vento	220	51	34124	2457,76
607 2	10	2021	16490	3	59	GN11000 854	20211015398	1	3	01/10/2021 21:20	02/10/2021 22:54	Interna-Não programada-Meio ambiente-Árvore ou Vegetação	220	128	23890	3271,47
607 2	10	2021	16491	1	17	CG211006 11	20211015409	1	3	01/10/2021 21:38	02/10/2021 10:32	Interna-Não programada-Meio ambiente-Vento	220	1	17301	12,89
607 2	10	2021	14918	31	1	AQ12254 965	20211015418	1	3	01/10/2021 19:27	02/10/2021 12:35	Interna-Não programada-Meio ambiente-Descarga Atmosférica	220	1	33253	17,13
607 2	10	2021	14913	2	73	GT111909 44	20211015424	1	3	01/10/2021 15:47	02/10/2021 07:56	Interna-Não programada-Meio ambiente-Descarga Atmosférica	220	110	15758	1776,13
607 2	10	2021	14865	2	307	AC210300 51	20211015425	1	3	01/10/2021 21:40	02/10/2021 11:06	Interna-Não programada-Meio ambiente-Descarga Atmosférica	220	1	17422	13,42
607 2	10	2021	15738	1	62	XX288068 39	20211015450	1	3	01/10/2021 17:13	02/10/2021 08:34	Interna-Não programada-Meio ambiente-Vento	13800	959	38310	1472,891
607 2	10	2021	15738	1	62	GN10385 855	20211015450	1	3	02/10/2021 17:11	02/10/2021 17:21	Interna-Não programada-Meio ambiente-Vento	13800	13743	38310	2183,61
607 2	10	2021	16488	3	61	GN11001 002	20211015453	1	3	01/10/2021 20:23	03/10/2021 11:04	Interna-Não programada-Meio ambiente-Vento	220	133	38822	5144,70
607 2	10	2021	15742	3	99	69018820 1	20211015462	1	3	01/10/2021 21:43	02/10/2021 11:43	Interna-Não programada-Meio ambiente-Vento	220	1	23365	14,00
607 2	10	2021	16475	2	453	GN11337 926	20211015464	1	3	01/10/2021 20:12	01/10/2021 23:00	Interna-Não programada-Meio ambiente-Vento	220	49	46816	136,72
607 2	10	2021	14872	12	60	GN12169 627	20211015478	1	3	01/10/2021 17:43	02/10/2021 12:33	Interna-Não programada-Meio ambiente-Descarga Atmosférica	13800	220	40511	4142,66
607 2	10	2021	14963	2	414	PO213734 50	20211015484	1	3	01/10/2021 21:45	01/10/2021 23:42	Interna-Não programada-Meio ambiente-Vento	220	1	27095	1,94
607 2	10	2021	14965	5	57	AP111644 47	20211015485	1	3	01/10/2021 19:13	02/10/2021 00:58	Interna-Não programada-Meio ambiente-Vento	220	136	51287	780,68
607 2	10	2021	14885	10	61	GN11002 419	20211015492	1	3	01/10/2021 17:44	03/10/2021 13:50	Interna-Não programada-Meio ambiente-Vento	220	118	34124	5203,80
607 2	10	2021	14917	1	123	IA112022 05	20211015498	1	3	01/10/2021 23:54	02/10/2021 03:44	Interna-Não programada-Meio ambiente-Vento	220	101	6222	386,49
607 2	10	2021	14936	5	237	20332841	20211015499	1	3	01/10/2021 21:46	02/10/2021 10:56	Interna-Não programada-Meio ambiente-Vento	220	1	39286	13,15
607 2	10	2021	15748	1	354	P2110001 41	20211015500	1	3	01/10/2021 21:46	01/10/2021 23:52	Interna-Não programada-Meio ambiente-Vento	220	97	11644	202,14
607 2	10	2021	14871	7	60	AP110512 19	20211015504	1	3	01/10/2021 21:47	02/10/2021 19:57	Interna-Não programada-Meio ambiente-Vento	220	128	34746	2837,30
607 2	10	2021	16489	4	32	76025952 5	20211015516	1	3	01/10/2021 21:48	02/10/2021 16:09	Interna-Não programada-Meio ambiente-Vento	220	1	9986	18,34
607 2	10	2021	16483	1	84	CI210600 19	20211015530	1	3	01/10/2021 21:48	02/10/2021 00:06	Interna-Não programada-Meio ambiente-Vento	220	1	7376	2,28
607 2	10	2021	14962	2	358	CQ210165 10	20211015532	1	3	01/10/2021 21:49	03/10/2021 12:08	Interna-Não programada-Meio ambiente-Vento	220	1	14960	38,31
607 2	10	2021	15739	11	62	GN11003 085	20211015540	1	3	01/10/2021 21:49	02/10/2021 23:50	Interna-Não programada-Meio ambiente-Vento	220	46	47056	1196,27

607 2	10	2021	14971	2	421	12025746 4	20211015544	1	3	01/10/2021 21:49	02/10/2021 07:38	Interna-Não programada-Meio ambiente-Vento	220	1	52255	9,80
607 2	10	2021	14940	1	135	NJ122839 24	20211015565	1	3	01/10/2021 15:25	01/10/2021 17:25	Interna-Não programada-Meio ambiente-Vento	13800	81	95622	162,0 0
607 2	10	2021	14863	1	5	AN123419 60	20211015569	1	3	01/10/2021 20:12	01/10/2021 23:15	Interna-Não programada-Meio ambiente-Descarga Atmosférica	13800	56	91449	170,0 1
607 2	10	2021	14973	31	163	RB213121 05	20211015570	1	3	01/10/2021 21:52	02/10/2021 10:30	Interna-Não programada-Meio ambiente-Vento	220	1	11878	12,63
607 2	10	2021	16493	2	388	TJ110730 13	20211015573	1	3	01/10/2021 18:13	02/10/2021 08:27	Interna-Não programada-Meio ambiente-Vento	220	87	16165	1237, 87
607 2	10	2021	14910	2	55	GR112719 78	20211015574	1	3	01/10/2021 19:23	02/10/2021 15:44	Interna-Não programada-Meio ambiente-Vento	220	85	18850	1729, 61
607 2	10	2021	16478	34	75	GA122426 03	20211015577	1	3	01/10/2021 21:52	03/10/2021 12:31	Interna-Não programada-Meio ambiente-Vento	34500	7	8600	270,5 1
607 2	10	2021	14981	8	498	SW111141 239	20211015582	1	3	01/10/2021 20:50	03/10/2021 04:33	Interna-Não programada-Meio ambiente-Vento	220	90	44862	2854, 40
607 2	10	2021	14909	20	58	GN12000 441	20211015587	1	3	01/10/2021 16:36	02/10/2021 12:39	Interna-Não programada-Meio ambiente-Descarga Atmosférica	13800	351	47321	7037, 45
607 2	10	2021	16491	1	17	AI110827 24	20211015600	1	3	01/10/2021 19:02	02/10/2021 00:02	Interna-Não programada-Meio ambiente-Vento	220	181	17301	904,5 0
607 2	10	2021	14946	1	357	GR120021 32	20211015601	1	3	01/10/2021 16:50	02/10/2021 18:27	Interna-Não programada-Meio ambiente-Vento	34500	6	10639	153,6 7
607 2	10	2021	14971	9	421	LZ110000 08	20211015602	1	3	01/10/2021 21:54	02/10/2021 23:36	Interna-Não programada-Meio ambiente-Vento	220	14	52255	359,5 9
607 2	10	2021	14989	3	80	IN110000 43	20211015611	1	3	01/10/2021 21:55	02/10/2021 20:15	Interna-Não programada-Meio ambiente-Vento	220	50	23781	1116, 38
607 2	10	2021	16488	3	61	GN11164 468	20211015620	1	3	01/10/2021 20:04	02/10/2021 22:41	Interna-Não programada-Meio ambiente-Vento	220	71	38822	1889, 33
607 2	10	2021	14941	1	92	IU120578 24	20211015622	1	3	01/10/2021 20:47	01/10/2021 23:19	Interna-Não programada-Meio ambiente-Vento	13800	45	7415	113,4 8
607 2	10	2021	14918	31	1	FA121532 25	20211015629	1	3	01/10/2021 21:58	02/10/2021 04:07	Interna-Não programada-Meio ambiente-Vento	34500	2	33253	12,30
607 2	10	2021	14918	31	1	FA121532 25	20211015629	1	3	01/10/2021 21:58	02/10/2021 11:24	Interna-Não programada-Meio ambiente-Vento	34500	30	33253	403,1 9
607 2	10	2021	14918	31	1	FA121532 25	20211015629	1	3	02/10/2021 04:07	02/10/2021 11:24	Interna-Não programada-Meio ambiente-Vento	34500	2	33253	14,58
607 2	10	2021	15738	1	62	GN11274 864	20211015639	1	3	01/10/2021 21:00	02/10/2021 17:10	Interna-Não programada-Meio ambiente-Vento	220	93	38310	1874, 67
607 2	10	2021	15741	17	420	AP112404 72	20211015644	1	3	01/10/2021 18:34	02/10/2021 00:05	Interna-Não programada-Meio ambiente-Vento	220	181	77540	996,9 1
607 2	10	2021	14872	11	60	GN11169 458	20211015651	1	3	01/10/2021 21:59	04/10/2021 10:53	Interna-Não programada-Meio ambiente-Vento	220	44	40511	2679, 06
607 2	10	2021	14933	1	102	JAAA2112 1771	20211015666	1	3	01/10/2021 22:00	02/10/2021 16:16	Interna-Não programada-Meio ambiente-Vento	13800	2	19028	36,54
607 2	10	2021	14933	1	102	JA122974 31	20211015666	1	3	02/10/2021 11:07	02/10/2021 17:30	Interna-Não programada-Meio ambiente-Vento	13800	51	19028	325,4 7
607 2	10	2021	14929	2	93	00930224	20211015677	1	3	01/10/2021 20:34	01/10/2021 22:00	Interna-Não programada-Meio ambiente-Vento	13800	2374	18778	3403, 39
607 2	10	2021	14907	6	58	GN11002 799	20211015683	1	3	01/10/2021 17:30	02/10/2021 11:45	Interna-Não programada-Meio ambiente-Vento	13800	95	44418	1732, 33
607 2	10	2021	14905	2	196	GE123220 06	20211015684	1	3	01/10/2021 19:25	02/10/2021 10:14	Interna-Não programada-Meio ambiente-Descarga Atmosférica	13800	16	5384	236,8 8
607 2	10	2021	14982	4	489	CN112000 57	20211015688	1	3	01/10/2021 18:00	01/10/2021 23:42	Interna-Não programada-Meio ambiente-Descarga Atmosférica	220	128	35495	728,8 5
607 2	10	2021	15749	34	173	24800276 31	20211015700	1	3	01/10/2021 22:03	02/10/2021 02:12	Interna-Não programada-Meio ambiente-Vento	220	1	14603	4,14
607 2	10	2021	15730	31	245	RV104182 00	20211015704	1	3	01/10/2021 22:00	02/10/2021 10:47	Interna-Não programada-Meio ambiente-Vento	34500	8	1271	102,2 2

607 2	10	2021	15730	31	245	RV104182 00	20211015704	1	3	01/10/2021 22:00	02/10/2021 13:58	Interna-Não programada-Meio ambiente-Vento	34500	3	1271	47,86
607 2	10	2021	15730	31	245	RV120182 24	20211015704	1	3	01/10/2021 22:00	02/10/2021 14:43	Interna-Não programada-Meio ambiente-Vento	34500	8	1271	133,7 4
607 2	10	2021	14909	5	585	GN112170 731	20211015714	1	3	01/10/2021 16:24	02/10/2021 04:32	Interna-Não programada-Meio ambiente-Vento	13800	83	47321	1007, 00
607 2	10	2021	15748	1	354	BC120408 50	20211015719	1	3	01/10/2021 22:07	03/10/2021 18:54	Interna-Não programada-Meio ambiente-Descarga Atmosférica	13800	2	11644	89,57
607 2	10	2021	15748	1	354	BC103709 09	20211015719	1	3	03/10/2021 08:02	03/10/2021 08:14	Interna-Não programada-Meio ambiente-Descarga Atmosférica	13800	614	11644	122,4 6
607 2	10	2021	15748	1	354	BC164220 67	20211015719	1	3	03/10/2021 08:22	03/10/2021 12:57	Interna-Não programada-Meio ambiente-Descarga Atmosférica	13800	46	11644	210,8 8
607 2	10	2021	15748	1	354	BC132314 03	20211015719	1	3	03/10/2021 08:22	03/10/2021 13:50	Interna-Não programada-Meio ambiente-Descarga Atmosférica	13800	160	11644	872,7 6
607 2	10	2021	15748	1	354	BC133820 50	20211015719	1	3	03/10/2021 08:22	03/10/2021 16:38	Interna-Não programada-Meio ambiente-Descarga Atmosférica	13800	10	11644	82,66
607 2	10	2021	15748	1	354	BC123820 52	20211015719	1	3	03/10/2021 08:22	03/10/2021 17:09	Interna-Não programada-Meio ambiente-Descarga Atmosférica	13800	183	11644	1605, 01
607 2	10	2021	15748	1	354	BC120689 16	20211015719	1	3	03/10/2021 08:22	03/10/2021 17:22	Interna-Não programada-Meio ambiente-Descarga Atmosférica	13800	12	11644	107,8 7
607 2	10	2021	15748	1	354	BC123820 52	20211015719	1	3	03/10/2021 08:25	03/10/2021 17:09	Interna-Não programada-Meio ambiente-Descarga Atmosférica	13800	25	11644	218,3 9
607 2	10	2021	15748	1	354	PZ131669 34	20211015719	1	3	03/10/2021 10:52	03/10/2021 11:30	Interna-Não programada-Meio ambiente-Descarga Atmosférica	13800	1856	11644	1155, 36
607 2	10	2021	16488	1	61	GN11043 919	20211015771	1	3	01/10/2021 18:16	02/10/2021 14:11	Interna-Não programada-Meio ambiente-Vento	220	49	38822	975,1 3
607 2	10	2021	14885	10	61	GN11001 174	20211015774	1	3	01/10/2021 21:51	03/10/2021 10:08	Interna-Não programada-Meio ambiente-Descarga Atmosférica	220	90	34124	3265, 13
607 2	10	2021	14864	5	344	AP112090 47	20211015785	1	3	01/10/2021 19:59	02/10/2021 13:52	Interna-Não programada-Meio ambiente-Árvore ou Vegetação	220	80	32182	1430, 31
607 2	10	2021	14907	6	58	GN11188 894	20211015795	1	3	01/10/2021 20:51	03/10/2021 10:28	Interna-Não programada-Meio ambiente-Vento	220	31	44418	1166, 07
607 2	10	2021	16478	2	350	AO111292 63	20211015804	1	3	01/10/2021 19:27	02/10/2021 11:41	Interna-Não programada-Meio ambiente-Vento	220	26	8600	421,6 6
607 2	10	2021	14937	7	237	AN164185 63	20211015838	1	3	01/10/2021 23:00	01/10/2021 23:07	Interna-Não programada-Meio ambiente-Vento	13800	5074	27656	569,4 2
607 2	10	2021	14865	2	9	AC120767 14	20211015844	1	3	01/10/2021 20:34	02/10/2021 09:30	Interna-Não programada-Meio ambiente-Vento	13800	36	17422	465,3 2
607 2	10	2021	14923	1	309	JP112310 82	20211015851	1	3	01/10/2021 22:22	02/10/2021 07:36	Interna-Não programada-Meio ambiente-Vento	220	90	32349	830,3 0
607 2	10	2021	14872	14	60	AP111696 19	20211015853	1	3	01/10/2021 21:11	02/10/2021 01:35	Interna-Não programada-Meio ambiente-Vento	220	51	40511	223,9 2
607 2	10	2021	14907	6	58	GN11001 559	20211015858	1	3	01/10/2021 21:21	02/10/2021 21:19	Interna-Não programada-Meio ambiente-Vento	220	118	44418	2827, 38
607 2	10	2021	14982	3	489	CN111038 78	20211015864	1	3	01/10/2021 22:01	02/10/2021 10:29	Interna-Não programada-Meio ambiente-Descarga Atmosférica	220	67	35495	834,4 3
607 2	10	2021	14940	1	135	SN111319 82	20211015877	1	3	01/10/2021 15:25	02/10/2021 01:40	Interna-Não programada-Meio ambiente-Vento	220	55	95622	563,7 5
607 2	10	2021	14988	1	181	57003316 0	20211015878	1	3	01/10/2021 22:25	02/10/2021 17:59	Interna-Não programada-Meio ambiente-Vento	220	1	4248	19,56
607 2	10	2021	16488	1	61	GN11001 253	20211015879	1	3	01/10/2021 21:14	02/10/2021 19:40	Interna-Não programada-Meio ambiente-Vento	220	91	38822	2040, 12
607 2	10	2021	14933	2	102	JA111406 47	20211015893	1	3	01/10/2021 21:07	01/10/2021 23:09	Interna-Não programada-Meio ambiente-Descarga Atmosférica	220	49	19028	99,43
607 2	10	2021	14858	4	373	LA120781 71	20211015899	1	3	01/10/2021 22:27	02/10/2021 12:19	Interna-Não programada-Meio ambiente-Vento	13800	7	68381	97,02
607 2	10	2021	16475	2	453	GN10413 892	20211015903	1	3	01/10/2021 20:12	01/10/2021 22:07	Interna-Não programada-Meio ambiente-Vento	13800	288	46816	552,8 8

607 2	10	2021	16490	3	59	GN11043 929	20211015915	1	3	01/10/2021 17:46	03/10/2021 03:13	Interna-Não programada-Meio ambiente-Vento	220	34	23890	1137,06
607 2	10	2021	14922	2	83	58005222 9	20211015916	1	3	01/10/2021 22:29	02/10/2021 17:56	Interna-Não programada-Meio ambiente-Vento	220	1	10551	19,45
607 2	10	2021	14883	3	32	CN120226 53	20211015918	1	3	01/10/2021 22:29	02/10/2021 08:53	Interna-Não programada-Meio ambiente-Descarga Atmosférica	13800	94	19497	976,24
607 2	10	2021	14883	3	32	CN120226 53	20211015918	1	3	01/10/2021 22:29	02/10/2021 11:41	Interna-Não programada-Meio ambiente-Descarga Atmosférica	13800	4	19497	52,74
607 2	10	2021	14961	1	190	PI211109 70	20211015919	1	3	01/10/2021 22:29	02/10/2021 00:42	Interna-Não programada-Meio ambiente-Vento	220	1	40300	2,20
607 2	10	2021	14885	10	61	GN11002 047	20211015924	1	3	01/10/2021 16:45	03/10/2021 04:32	Interna-Não programada-Meio ambiente-Vento	220	81	34124	2897,84
607 2	10	2021	14885	10	61	GN11167 705	20211015925	1	3	01/10/2021 18:09	03/10/2021 03:22	Interna-Não programada-Meio ambiente-Vento	220	84	34124	2789,06
607 2	10	2021	14912	1	395	AD122932 39	20211015949	1	3	01/10/2021 21:34	02/10/2021 08:42	Interna-Não programada-Meio ambiente-Descarga Atmosférica	13800	9	6704	100,11
607 2	10	2021	14918	2	262	PS110246 42	20211015979	1	3	01/10/2021 22:36	03/10/2021 17:21	Interna-Não programada-Meio ambiente-Vento	220	155	33253	6627,50
607 2	10	2021	16491	1	17	00490404	20211015980	1	3	01/10/2021 21:31	01/10/2021 21:41	Interna-Não programada-Meio ambiente-Vento	34500	2377	17301	390,88
607 2	10	2021	16491	32	17	00490404	20211015980	1	3	01/10/2021 21:31	01/10/2021 21:41	Interna-Não programada-Meio ambiente-Vento	34500	68	17301	11,18
607 2	10	2021	16491	30	49	00490404	20211015980	1	3	01/10/2021 21:31	01/10/2021 21:41	Interna-Não programada-Meio ambiente-Vento	34500	83	17301	13,65
607 2	10	2021	15739	11	62	GN11038 784	20211015984	1	3	01/10/2021 18:49	02/10/2021 23:17	Interna-Não programada-Meio ambiente-Vento	220	186	47056	5294,70
607 2	10	2021	14889	30	34	CT122315 40RE	20211015985	1	3	01/10/2021 22:36	02/10/2021 09:17	Interna-Não programada-Meio ambiente-Vento	34500	6	20406	64,05
607 2	10	2021	16493	1	338	LB212450 47	20211016008	1	3	01/10/2021 22:38	03/10/2021 12:23	Interna-Não programada-Meio ambiente-Descarga Atmosférica	220	3	16165	113,20
607 2	10	2021	14913	3	73	GT110000 63	20211016023	1	3	01/10/2021 19:46	02/10/2021 16:29	Interna-Não programada-Meio ambiente-Árvore ou Vegetação	220	202	15758	4184,60
607 2	10	2021	16487	1	63	GN11001 688	20211016035	1	3	01/10/2021 21:55	03/10/2021 16:54	Interna-Não programada-Meio ambiente-Vento	220	37	41335	1589,82
607 2	10	2021	14973	1	163	RB120281 16	20211016043	1	3	01/10/2021 22:42	02/10/2021 08:23	Interna-Não programada-Meio ambiente-Vento	13800	71	11878	686,35
607 2	10	2021	14942	12	233	GR112809 09	20211016044	1	3	01/10/2021 17:22	02/10/2021 17:08	Interna-Não programada-Meio ambiente-Vento	220	73	51304	1734,97
607 2	10	2021	15748	1	354	45000783 2	20211016046	1	3	01/10/2021 22:43	02/10/2021 09:51	Interna-Não programada-Meio ambiente-Vento	220	1	11644	11,13
607 2	10	2021	15745	5	103	JT110363 09	20211016050	1	3	01/10/2021 21:17	02/10/2021 01:17	Interna-Não programada-Meio ambiente-Descarga Atmosférica	220	152	20387	605,59
607 2	10	2021	14872	14	60	GN11222 185	20211016058	1	3	01/10/2021 21:17	03/10/2021 15:35	Interna-Não programada-Meio ambiente-Vento	220	19	40511	803,49
607 2	10	2021	14885	10	61	GN11205 319	20211016065	1	3	01/10/2021 21:30	03/10/2021 12:00	Interna-Não programada-Meio ambiente-Vento	220	161	34124	6197,87
607 2	10	2021	14907	1	58	GN12000 334	20211016075	1	3	01/10/2021 17:06	02/10/2021 17:06	Interna-Não programada-Meio ambiente-Vento	13800	84	44418	2015,02
607 2	10	2021	14968	33	327	TD104529 60	20211016079	1	3	01/10/2021 22:43	02/10/2021 19:16	Interna-Não programada-Meio ambiente-Árvore ou Vegetação	34500	7	10279	143,85
607 2	10	2021	14968	33	327	TD122133 01	20211016079	1	3	01/10/2021 22:43	03/10/2021 00:39	Interna-Não programada-Meio ambiente-Árvore ou Vegetação	34500	5	10279	129,64
607 2	10	2021	14968	33	327	TD131608 37	20211016079	1	3	01/10/2021 22:43	03/10/2021 01:18	Interna-Não programada-Meio ambiente-Árvore ou Vegetação	34500	75	10279	1993,23
607 2	10	2021	14968	33	327	TD104529 60	20211016079	1	3	02/10/2021 21:37	02/10/2021 23:04	Interna-Não programada-Meio ambiente-Árvore ou Vegetação	34500	7	10279	10,12
607 2	10	2021	14931	3	98	IT211281 48	20211016085	1	3	01/10/2021 22:50	02/10/2021 17:13	Interna-Não programada-Meio ambiente-Descarga Atmosférica	220	3	19248	55,14

607 2	10	2021	14956	31	114	MY10401 497	20211016086	1	3	01/10/2021 22:26	01/10/2021 22:29	Interna-Não programada-Meio ambiente-Vento	34500	29	32092	1,60
607 2	10	2021	14956	31	114	MY10401 497	20211016086	1	3	01/10/2021 22:26	01/10/2021 22:30	Interna-Não programada-Meio ambiente-Vento	34500	15	32092	1,02
607 2	10	2021	14956	31	114	MY10401 497	20211016086	1	3	01/10/2021 22:26	01/10/2021 22:31	Interna-Não programada-Meio ambiente-Vento	34500	22	32092	1,85
607 2	10	2021	14956	31	114	MY10429 271	20211016086	1	3	01/10/2021 22:48	02/10/2021 03:41	Interna-Não programada-Meio ambiente-Vento	34500	22	32092	107,6 6
607 2	10	2021	16489	4	32	CN113637 17	20211016089	1	3	01/10/2021 22:50	02/10/2021 07:45	Interna-Não programada-Meio ambiente-Descarga Atmosférica	220	60	9986	534,6 0
607 2	10	2021	14944	32	124	MR12384 522	20211016094	1	3	01/10/2021 19:29	02/10/2021 07:53	Interna-Não programada-Meio ambiente-Vento	34500	2	23787	24,77
607 2	10	2021	14883	5	32	10018579 726	20211016098	1	3	01/10/2021 22:51	02/10/2021 12:50	Interna-Não programada-Meio ambiente-Vento	220	1	19497	13,98
607 2	10	2021	16475	1	453	GN11226 796	20211016110	1	3	01/10/2021 20:29	02/10/2021 20:20	Interna-Não programada-Meio ambiente-Árvore ou Vegetação	220	89	46816	2121, 27
607 2	10	2021	14925	1	88	IB110713 60	20211016111	1	3	01/10/2021 20:00	02/10/2021 04:09	Interna-Não programada-Meio ambiente-Vento	220	114	18387	928,9 7
607 2	10	2021	14973	2	163	RB110000 17	20211016112	1	3	01/10/2021 12:05	02/10/2021 02:36	Interna-Não programada-Meio ambiente-Descarga Atmosférica	13800	146	11878	2117, 41
607 2	10	2021	16494	3	129	NQ11280 485	20211016130	1	3	01/10/2021 22:55	02/10/2021 01:48	Interna-Não programada-Meio ambiente-Descarga Atmosférica	220	1	17220	2,88
607 2	10	2021	14942	5	233	GN11157 806	20211016148	1	3	01/10/2021 20:30	03/10/2021 11:20	Interna-Não programada-Meio ambiente-Árvore ou Vegetação	220	126	51304	4891, 57
607 2	10	2021	14855	1	240	GN11002 319	20211016162	1	3	01/10/2021 20:00	03/10/2021 14:06	Interna-Não programada-Meio ambiente-Descarga Atmosférica	220	26	22460	1094, 46
607 2	10	2021	15731	1	36	GN12098 425	20211016165	1	3	01/10/2021 19:41	03/10/2021 17:39	Interna-Não programada-Meio ambiente-Vento	13800	128	4691	5883, 95
607 2	10	2021	14898	2	50	EA110530 70	20211016183	1	3	01/10/2021 22:00	02/10/2021 09:19	Interna-Não programada-Meio ambiente-Vento	220	93	12434	1051, 96
607 2	10	2021	14966	10	57	GN11001 753	20211016185	1	3	01/10/2021 21:44	02/10/2021 14:01	Interna-Não programada-Meio ambiente-Vento	220	139	31278	2262, 34
607 2	10	2021	14981	4	498	SW111104 452	20211016189	1	3	01/10/2021 16:40	03/10/2021 03:07	Interna-Não programada-Meio ambiente-Árvore ou Vegetação	220	198	44862	6819, 40
607 2	10	2021	14981	4	498	SW11199 138	20211016190	1	3	01/10/2021 20:14	02/10/2021 11:13	Interna-Não programada-Meio ambiente-Vento	220	239	44862	3579, 09
607 2	10	2021	16489	1	422	PJ120000 29	20211016192	1	3	01/10/2021 23:04	02/10/2021 11:00	Interna-Não programada-Meio ambiente-Descarga Atmosférica	220	1	9986	11,92
607 2	10	2021	14981	9	498	SW11382 800	20211016198	1	3	01/10/2021 16:05	02/10/2021 15:19	Interna-Não programada-Meio ambiente-Vento	220	78	44862	1811, 05
607 2	10	2021	14981	9	498	SW11054 509	20211016199	1	3	01/10/2021 17:33	02/10/2021 01:25	Interna-Não programada-Meio ambiente-Vento	220	144	44862	1131, 48
607 2	10	2021	16488	4	61	GN11001 963	20211016206	1	3	01/10/2021 19:40	02/10/2021 18:05	Interna-Não programada-Meio ambiente-Vento	220	77	38822	1724, 89
607 2	10	2021	14942	7	233	GN11220 961	20211016208	1	3	01/10/2021 17:49	03/10/2021 11:16	Interna-Não programada-Meio ambiente-Vento	220	146	51304	6050, 65
607 2	10	2021	16493	1	338	LB122588 21	20211016218	1	3	01/10/2021 16:31	02/10/2021 02:08	Interna-Não programada-Meio ambiente-Vento	13800	8	16165	76,84
607 2	10	2021	15741	17	420	AP111691 98	20211016230	1	3	01/10/2021 20:54	02/10/2021 09:58	Interna-Não programada-Meio ambiente-Árvore ou Vegetação	220	45	77540	587,9 5
607 2	10	2021	16484	34	328	CP120762 64	20211016237	1	3	01/10/2021 23:14	02/10/2021 14:18	Interna-Não programada-Meio ambiente-Vento	34500	99	6507	1491, 85
607 2	10	2021	14906	1	56	GE120001 99	20211016238	1	3	01/10/2021 22:05	02/10/2021 01:27	Interna-Não programada-Meio ambiente-Descarga Atmosférica	13800	142	31119	477,2 4
607 2	10	2021	14982	1	489	CN111038 21	20211016239	1	3	01/10/2021 23:07	02/10/2021 07:01	Interna-Não programada-Meio ambiente-Descarga Atmosférica	220	124	35495	979,5 3
607 2	10	2021	14905	33	56	NP122401 32	20211016264	1	3	01/10/2021 18:24	02/10/2021 11:39	Interna-Não programada-Meio ambiente-Descarga Atmosférica	34500	10	5384	172,4 9

607 2	10	2021	14981	5	498	SW11382 732	20211016265	1	3	01/10/2021 21:48	03/10/2021 12:59	Interna-Não programada-Meio ambiente-Vento	220	26	44862	1018, 74
607 2	10	2021	14988	32	181	01810424	20211016273	1	3	01/10/2021 23:10	01/10/2021 23:14	Interna-Não programada-Meio ambiente-Vento	34500	164	4248	11,62
607 2	10	2021	14988	1	497	01810424	20211016273	1	3	01/10/2021 23:10	01/10/2021 23:14	Interna-Não programada-Meio ambiente-Vento	34500	5	4248	0,35
607 2	10	2021	14988	2	497	01810424	20211016273	1	3	01/10/2021 23:10	01/10/2021 23:14	Interna-Não programada-Meio ambiente-Vento	34500	52	4248	3,68
607 2	10	2021	14988	32	181	01810424	20211016273	1	3	01/10/2021 23:10	02/10/2021 12:42	Interna-Não programada-Meio ambiente-Vento	34500	18	4248	243,7 4
607 2	10	2021	14988	32	181	01810424	20211016273	1	3	01/10/2021 23:10	02/10/2021 18:00	Interna-Não programada-Meio ambiente-Vento	34500	27	4248	508,3 0
607 2	10	2021	16484	34	328	CP104272 34	20211016288	1	3	01/10/2021 22:39	02/10/2021 02:58	Interna-Não programada-Meio ambiente-Vento	34500	214	6507	926,2 6
607 2	10	2021	16484	34	328	CP104272 34	20211016288	1	3	01/10/2021 22:39	03/10/2021 08:25	Interna-Não programada-Meio ambiente-Vento	34500	3	6507	101,3 2
607 2	10	2021	16484	34	328	RV123034 97	20211016288	1	3	01/10/2021 22:39	03/10/2021 09:04	Interna-Não programada-Meio ambiente-Vento	34500	3	6507	103,2 6
607 2	10	2021	14966	6	57	GN13040 906	20211016298	1	3	01/10/2021 21:07	02/10/2021 13:25	Interna-Não programada-Meio ambiente-Vento	13800	208	31278	3387, 11
607 2	10	2021	14863	6	580	AN122729 95	20211016317	1	3	01/10/2021 16:31	02/10/2021 00:39	Interna-Não programada-Meio ambiente-Descarga Atmosférica	13800	389	91449	3161, 38
607 2	10	2021	14909	9	585	GN11203 719	20211016324	1	3	01/10/2021 16:20	03/10/2021 12:31	Interna-Não programada-Meio ambiente-Árvore ou Vegetação	13800	162	47321	7156, 53
607 2	10	2021	15734	36	347	KR213360 15	20211016334	1	3	01/10/2021 23:31	02/10/2021 07:42	Interna-Não programada-Meio ambiente-Descarga Atmosférica	220	3	2494	24,54
607 2	10	2021	14982	5	489	CN110000 58	20211016336	1	3	01/10/2021 23:16	02/10/2021 07:25	Interna-Não programada-Meio ambiente-Descarga Atmosférica	220	187	35495	1521, 87
607 2	10	2021	14936	5	237	AN123298 82	20211016346	1	3	01/10/2021 21:26	02/10/2021 01:30	Interna-Não programada-Meio ambiente-Descarga Atmosférica	13800	281	39286	1141, 80
607 2	10	2021	16488	4	61	GN11157 911	20211016348	1	3	01/10/2021 19:18	03/10/2021 09:32	Interna-Não programada-Meio ambiente-Vento	220	46	38822	1758, 09
607 2	10	2021	14981	5	498	SW11389 493	20211016355	1	3	01/10/2021 16:51	03/10/2021 11:30	Interna-Não programada-Meio ambiente-Vento	220	27	44862	1151, 20
607 2	10	2021	14943	1	197	40200723 72	20211016357	1	3	01/10/2021 23:35	02/10/2021 08:18	Interna-Não programada-Meio ambiente-Vento	220	1	14207	8,71
607 2	10	2021	14898	2	50	EA112632 83	20211016367	1	3	01/10/2021 18:35	02/10/2021 09:39	Interna-Não programada-Meio ambiente-Descarga Atmosférica	220	69	12434	1039, 83
607 2	10	2021	15733	3	43	10008058 103	20211016378	1	3	01/10/2021 23:40	02/10/2021 12:05	Interna-Não programada-Meio ambiente-Vento	220	1	17318	12,40
607 2	10	2021	15749	2	249	37900459 47	20211016385	1	3	01/10/2021 23:42	02/10/2021 04:46	Interna-Não programada-Meio ambiente-Vento	220	1	14603	5,06
607 2	10	2021	14908	12	58	GN12000 109	20211016401	1	3	01/10/2021 18:13	02/10/2021 17:42	Interna-Não programada-Meio ambiente-Árvore ou Vegetação	13800	182	44049	4272, 45
607 2	10	2021	14944	4	124	MR11329 075	20211016409	1	3	01/10/2021 19:41	02/10/2021 09:45	Interna-Não programada-Meio ambiente-Vento	220	114	23787	1601, 76
607 2	10	2021	14923	1	361	AM10374 984	20211016410	1	3	01/10/2021 23:45	02/10/2021 07:24	Interna-Não programada-Meio ambiente-Vento	13800	267	32349	2046, 70
607 2	10	2021	14982	6	489	CN111826 09	20211016436	1	3	01/10/2021 21:28	02/10/2021 09:24	Interna-Não programada-Meio ambiente-Vento	220	122	35495	1455, 32
607 2	10	2021	14873	2	456	NQ12348 701	20211016445	1	3	01/10/2021 20:09	02/10/2021 13:08	Interna-Não programada-Meio ambiente-Árvore ou Vegetação	13800	2	6164	33,96
607 2	10	2021	14873	2	456	NQ13348 689	20211016445	1	3	01/10/2021 20:09	02/10/2021 17:26	Interna-Não programada-Meio ambiente-Árvore ou Vegetação	13800	3	6164	63,86
607 2	10	2021	14873	2	456	NQ12345 225LD	20211016445	1	3	01/10/2021 20:09	02/10/2021 17:57	Interna-Não programada-Meio ambiente-Árvore ou Vegetação	220	1	6164	21,80
607 2	10	2021	14907	25	58	GN21000 836	20211016448	1	3	01/10/2021 17:40	02/10/2021 16:53	Interna-Não programada-Meio ambiente-Vento	220	52	44418	1207, 14

607 2	10	2021	14939	2	469	UR113420 42	20211016450	1	3	01/10/2021 23:55	02/10/2021 08:46	Interna-Não programada-Meio ambiente-Vento	220	7	13683	61,95
607 2	10	2021	14907	1	58	GN11052 287	20211016477	1	3	01/10/2021 18:23	03/10/2021 22:03	Interna-Não programada-Meio ambiente-Árvore ou Vegetação	13800	131	44418	6767,24
607 2	10	2021	14982	2	489	CN111629 97	20211016497	1	3	01/10/2021 19:50	02/10/2021 07:41	Interna-Não programada-Meio ambiente-Descarga Atmosférica	220	143	35495	1694,23
607 2	10	2021	14963	3	152	PO110043 59	20211016499	1	3	02/10/2021 00:10	02/10/2021 01:41	Interna-Não programada-Meio ambiente-Vento	220	130	27095	197,13
607 2	10	2021	14909	10	585	GN11355 992	20211016501	1	3	01/10/2021 21:55	03/10/2021 14:12	Interna-Não programada-Meio ambiente-Vento	220	126	47321	5075,04
607 2	10	2021	14880	2	28	00280324	20211016503	1	3	01/10/2021 22:32	02/10/2021 00:12	Interna-Não programada-Meio ambiente-Vento	13800	167	4981	279,77
607 2	10	2021	14880	2	28	00280324	20211016503	1	3	01/10/2021 22:32	02/10/2021 12:34	Interna-Não programada-Meio ambiente-Vento	13800	1037	4981	14547,09
607 2	10	2021	14880	2	28	00280324	20211016503	1	3	01/10/2021 22:32	02/10/2021 12:34	Interna-Não programada-Meio ambiente-Vento	13800	845	4981	11861,69
607 2	10	2021	16483	31	385	RQ120508 75	20211016507	1	3	01/10/2021 19:05	02/10/2021 09:37	Interna-Não programada-Meio ambiente-Vento	34500	14	7376	203,40
607 2	10	2021	14918	2	429	SI1104545 9	20211016514	1	3	02/10/2021 00:18	02/10/2021 07:53	Interna-Não programada-Meio ambiente-Árvore ou Vegetação	220	93	33253	705,22
607 2	10	2021	14941	1	92	IU120578 24	20211016518	1	3	02/10/2021 06:23	02/10/2021 06:59	Interna-Não programada-Meio ambiente-Vento	13800	37	7415	21,92
607 2	10	2021	14959	32	556	05560424	20211016537	1	3	02/10/2021 00:22	02/10/2021 07:04	Interna-Não programada-Meio ambiente-Vento	34500	4	5614	26,80
607 2	10	2021	14909	20	58	GN12058 907	20211016538	1	3	01/10/2021 18:33	03/10/2021 12:26	Interna-Não programada-Meio ambiente-Vento	13800	63	47321	2638,42
607 2	10	2021	14942	12	233	GR112749 98	20211016542	1	3	01/10/2021 18:53	02/10/2021 11:08	Interna-Não programada-Meio ambiente-Vento	220	217	51304	3525,41
607 2	10	2021	14943	2	197	10016735 976	20211016554	1	3	02/10/2021 00:31	02/10/2021 07:51	Interna-Não programada-Meio ambiente-Vento	220	1	14207	7,33
607 2	10	2021	14879	36	27	00270464	20211016555	1	3	02/10/2021 00:20	02/10/2021 00:24	Interna-Não programada-Meio ambiente-Vento	34500	129	28625	8,39
607 2	10	2021	14964	31	156	00270464	20211016555	1	3	02/10/2021 00:20	02/10/2021 00:24	Interna-Não programada-Meio ambiente-Vento	34500	144	27081	9,36
607 2	10	2021	15739	7	62	GN12233 018	20211016559	1	3	01/10/2021 18:15	03/10/2021 09:54	Interna-Não programada-Meio ambiente-Vento	13800	4	47056	158,54
607 2	10	2021	16493	1	338	GP111930 48	20211016569	1	3	01/10/2021 18:52	02/10/2021 06:08	Interna-Não programada-Meio ambiente-Vento	220	77	16165	866,70
607 2	10	2021	14881	1	97	DV122232 25	20211016570	1	3	02/10/2021 00:03	02/10/2021 04:00	Interna-Não programada-Meio ambiente-Vento	13800	63	11745	248,15
607 2	10	2021	14881	1	97	DV122232 25	20211016570	1	3	02/10/2021 00:03	02/10/2021 12:04	Interna-Não programada-Meio ambiente-Vento	13800	73	11745	877,50
607 2	10	2021	14965	5	57	AP111389 23	20211016572	1	3	01/10/2021 19:09	03/10/2021 17:19	Interna-Não programada-Meio ambiente-Vento	220	125	51287	5769,62
607 2	10	2021	14959	31	556	05560414	20211016574	1	3	02/10/2021 00:35	02/10/2021 07:12	Interna-Não programada-Meio ambiente-Vento	34500	26	5614	172,12
607 2	10	2021	14959	31	556	05560414	20211016574	1	3	02/10/2021 00:35	02/10/2021 07:14	Interna-Não programada-Meio ambiente-Vento	34500	32	5614	212,58
607 2	10	2021	14959	31	556	05560414	20211016574	1	3	02/10/2021 00:35	02/10/2021 07:14	Interna-Não programada-Meio ambiente-Vento	34500	65	5614	432,18
607 2	10	2021	14940	1	135	NU111650 69	20211016575	1	3	01/10/2021 15:25	02/10/2021 03:17	Interna-Não programada-Meio ambiente-Vento	13800	66	95622	783,20
607 2	10	2021	16491	1	164	SC110192 92	20211016582	1	3	02/10/2021 00:48	02/10/2021 07:20	Interna-Não programada-Meio ambiente-Vento	220	166	17301	1082,00
607 2	10	2021	14867	1	11	AG122077 62	20211016589	1	3	02/10/2021 00:30	02/10/2021 06:34	Interna-Não programada-Meio ambiente-Vento	13800	58	8109	351,30
607 2	10	2021	14947	4	132	NR111974 42	20211016604	1	3	01/10/2021 19:58	02/10/2021 13:20	Interna-Não programada-Meio ambiente-Vento	220	210	13506	3646,71

607 2	10	2021	14885	7	61	GN11180 040	20211016618	1	3	01/10/2021 20:03	03/10/2021 09:15	Interna-Não programada-Meio ambiente-Descarga Atmosférica	220	86	34124	3197,81
607 2	10	2021	14964	31	156	QI211193 84	20211016632	1	3	02/10/2021 01:26	02/10/2021 10:01	Interna-Não programada-Meio ambiente-Descarga Atmosférica	220	2	27081	17,15
607 2	10	2021	14863	6	580	10027421 609	20211016634	1	3	01/10/2021 16:43	02/10/2021 08:15	Interna-Não programada-Meio ambiente-Vento	220	1	91449	15,53
607 2	10	2021	14930	35	374	FA120536 19	20211016641	1	3	02/10/2021 01:28	02/10/2021 08:57	Interna-Não programada-Meio ambiente-Vento	34500	4	53161	29,89
607 2	10	2021	14973	1	163	10021191 130	20211016682	1	3	02/10/2021 02:16	02/10/2021 09:22	Interna-Não programada-Meio ambiente-Vento	220	1	11878	7,09
607 2	10	2021	14934	32	480	JT103947 41	20211016685	1	3	02/10/2021 02:15	02/10/2021 03:08	Interna-Não programada-Meio ambiente-Vento	34500	49	7069	43,27
607 2	10	2021	14934	32	480	JT130923 36	20211016685	1	3	02/10/2021 02:15	02/10/2021 11:31	Interna-Não programada-Meio ambiente-Vento	34500	28	7069	259,44
607 2	10	2021	14934	1	167	JT103947 41	20211016685	1	3	02/10/2021 02:15	02/10/2021 11:55	Interna-Não programada-Meio ambiente-Vento	34500	3118	7069	3016,405
607 2	10	2021	14934	2	167	JT103947 41	20211016685	1	3	02/10/2021 02:15	02/10/2021 11:55	Interna-Não programada-Meio ambiente-Vento	34500	91	7069	880,35
607 2	10	2021	14934	32	480	SX133947 88	20211016685	1	3	02/10/2021 02:15	02/10/2021 11:55	Interna-Não programada-Meio ambiente-Vento	34500	21	7069	203,16
607 2	10	2021	14934	32	480	SX122052 69RE	20211016685	1	3	02/10/2021 02:15	02/10/2021 12:49	Interna-Não programada-Meio ambiente-Vento	34500	28	7069	296,10
607 2	10	2021	14934	32	480	JT103947 41	20211016685	1	3	02/10/2021 05:04	02/10/2021 05:10	Interna-Não programada-Meio ambiente-Vento	34500	49	7069	4,64
607 2	10	2021	14934	32	480	JT103947 41	20211016685	1	3	02/10/2021 06:04	02/10/2021 06:15	Interna-Não programada-Meio ambiente-Vento	34500	49	7069	8,92
607 2	10	2021	14969	5	160	10027221 898	20211016687	1	3	02/10/2021 02:22	02/10/2021 11:08	Interna-Não programada-Meio ambiente-Vento	220	1	33652	8,76
607 2	10	2021	16478	1	350	AO320002 85	20211016690	1	3	01/10/2021 18:43	03/10/2021 04:16	Interna-Não programada-Meio ambiente-Vento	13800	17	8600	570,16
607 2	10	2021	16478	1	350	AO320002 85	20211016690	1	3	01/10/2021 18:43	03/10/2021 05:07	Interna-Não programada-Meio ambiente-Vento	13800	4	8600	137,56
607 2	10	2021	16478	1	350	AO320002 85	20211016690	1	3	01/10/2021 18:43	03/10/2021 05:20	Interna-Não programada-Meio ambiente-Vento	13800	9	8600	311,54
607 2	10	2021	16478	1	350	AO320002 85	20211016690	1	3	01/10/2021 18:43	03/10/2021 05:40	Interna-Não programada-Meio ambiente-Vento	13800	100	8600	3494,81
607 2	10	2021	16478	1	350	AO320002 85	20211016690	1	3	01/10/2021 18:43	03/10/2021 07:25	Interna-Não programada-Meio ambiente-Vento	13800	2	8600	73,40
607 2	10	2021	16478	1	350	AO320002 85	20211016690	1	3	01/10/2021 18:43	03/10/2021 07:45	Interna-Não programada-Meio ambiente-Vento	13800	2	8600	74,05
607 2	10	2021	16478	1	350	AO320002 85	20211016690	1	3	01/10/2021 18:43	03/10/2021 10:33	Interna-Não programada-Meio ambiente-Vento	220	1	8600	39,84
607 2	10	2021	16478	1	350	AO320002 85	20211016690	1	3	01/10/2021 18:43	03/10/2021 10:43	Interna-Não programada-Meio ambiente-Vento	13800	108	8600	4318,80
607 2	10	2021	14982	4	489	CN123540 85	20211016694	1	3	01/10/2021 23:11	02/10/2021 07:17	Interna-Não programada-Meio ambiente-Descarga Atmosférica	13800	160	35495	1294,67
607 2	10	2021	14916	1	76	CH123250 48	20211016709	1	3	02/10/2021 02:47	02/10/2021 16:30	Interna-Não programada-Meio ambiente-Árvore ou Vegetação	13800	2	18968	27,42
607 2	10	2021	14916	1	76	CH123755 30	20211016709	1	3	02/10/2021 11:40	02/10/2021 13:19	Interna-Não programada-Meio ambiente-Árvore ou Vegetação	13800	8	18968	13,24
607 2	10	2021	14923	1	121	ME12204 866	20211016710	1	3	01/10/2021 18:52	02/10/2021 10:35	Interna-Não programada-Meio ambiente-Descarga Atmosférica	13800	15	32349	235,52
607 2	10	2021	14894	2	40	CB212355 79	20211016751	1	3	02/10/2021 03:14	02/10/2021 08:39	Interna-Não programada-Meio ambiente-Descarga Atmosférica	220	1	18031	5,41
607 2	10	2021	14894	2	40	26002209 3	20211016753	1	3	02/10/2021 03:17	02/10/2021 07:20	Interna-Não programada-Meio ambiente-Vento	220	1	18031	4,05
607 2	10	2021	16484	32	570	MV10400 618	20211016758	1	3	02/10/2021 03:22	02/10/2021 12:58	Interna-Não programada-Meio ambiente-Descarga Atmosférica	34500	77	6507	738,96

607 2	10	2021	16484	32	570	MV10400 618	20211016758	1	3	02/10/2021 03:22	02/10/2021 14:21	Interna-Não programada-Meio ambiente-Descarga Atmosférica	34500	8	6507	87,95
607 2	10	2021	16484	32	570	MV10400 618	20211016758	1	3	02/10/2021 03:22	02/10/2021 15:27	Interna-Não programada-Meio ambiente-Descarga Atmosférica	34500	24	6507	290,2 1
607 2	10	2021	16484	32	570	MV10400 618	20211016758	1	3	02/10/2021 03:22	03/10/2021 16:30	Interna-Não programada-Meio ambiente-Descarga Atmosférica	34500	32	6507	1188, 13
607 2	10	2021	16484	32	570	MV10400 618	20211016758	1	3	02/10/2021 15:43	02/10/2021 15:56	Interna-Não programada-Meio ambiente-Descarga Atmosférica	34500	110	6507	25,03
607 2	10	2021	15729	8	245	05700424	20211016758	1	3	03/10/2021 15:10	03/10/2021 15:17	Interna-Não programada-Meio ambiente-Descarga Atmosférica	34500	18	14798	2,17
607 2	10	2021	16484	1	416	05700424	20211016758	1	3	03/10/2021 15:10	03/10/2021 15:17	Interna-Não programada-Meio ambiente-Descarga Atmosférica	34500	29	6507	3,50
607 2	10	2021	16484	2	416	05700424	20211016758	1	3	03/10/2021 15:10	03/10/2021 15:17	Interna-Não programada-Meio ambiente-Descarga Atmosférica	34500	69	6507	8,32
607 2	10	2021	16484	32	570	05700424	20211016758	1	3	03/10/2021 15:10	03/10/2021 15:17	Interna-Não programada-Meio ambiente-Descarga Atmosférica	34500	1066	6507	128,5 1
607 2	10	2021	14883	5	32	CN110000 35	20211016767	1	3	01/10/2021 22:37	02/10/2021 07:20	Interna-Não programada-Meio ambiente-Vento	220	110	19497	957,8 3
607 2	10	2021	16480	8	386	10012673 070	20211016773	1	3	02/10/2021 03:45	02/10/2021 14:23	Interna-Não programada-Meio ambiente-Vento	220	1	32548	10,62
607 2	10	2021	14939	31	47	00470414	20211016780	1	3	02/10/2021 03:51	02/10/2021 03:55	Interna-Não programada-Meio ambiente-Vento	34500	200	13683	14,94
607 2	10	2021	14939	1	207	00470414	20211016780	1	3	02/10/2021 03:51	02/10/2021 03:55	Interna-Não programada-Meio ambiente-Vento	34500	1790	13683	133,7 5
607 2	10	2021	14930	4	374	61022604 6	20211016787	1	3	02/10/2021 04:04	02/10/2021 11:50	Interna-Não programada-Meio ambiente-Vento	220	1	53161	7,77
607 2	10	2021	14938	1	134	NB210795 56	20211016790	1	3	02/10/2021 04:07	02/10/2021 11:41	Interna-Não programada-Meio ambiente-Vento	220	1	13572	7,55
607 2	10	2021	14930	1	374	FA121404 10	20211016791	1	3	02/10/2021 04:09	02/10/2021 08:49	Interna-Não programada-Meio ambiente-Vento	13800	283	53161	1320, 04
607 2	10	2021	14939	1	207	0207214	20211016802	1	3	02/10/2021 04:25	02/10/2021 15:15	Interna-Não programada-Meio ambiente-Vento	13800	1781	13683	1931 1,98
607 2	10	2021	14954	39	346	KR104323 44	20211016806	1	3	02/10/2021 04:25	02/10/2021 10:17	Interna-Não programada-Meio ambiente-Vento	34500	49	3392	287,2 5
607 2	10	2021	14954	39	346	KR104323 44	20211016806	1	3	02/10/2021 04:25	02/10/2021 12:07	Interna-Não programada-Meio ambiente-Vento	34500	5	3392	38,49
607 2	10	2021	14917	1	123	IA122112 19	20211016813	1	3	02/10/2021 04:44	02/10/2021 09:04	Interna-Não programada-Meio ambiente-Descarga Atmosférica	13800	147	6222	635,7 8
607 2	10	2021	14981	5	498	SW12092 633LD	20211016826	1	3	01/10/2021 16:02	03/10/2021 11:34	Interna-Não programada-Meio ambiente-Vento	13800	15	44862	652,8 7
607 2	10	2021	15746	1	563	NA122020 54	20211016841	1	3	02/10/2021 04:49	02/10/2021 11:04	Interna-Não programada-Meio ambiente-Vento	13800	61	10061	380,3 7
607 2	10	2021	14930	1	374	FA121318 61	20211016872	1	3	02/10/2021 05:04	02/10/2021 09:45	Interna-Não programada-Meio ambiente-Vento	13800	395	53161	1854, 96
607 2	10	2021	14881	32	30	DV211564 79	20211016874	1	3	02/10/2021 05:04	02/10/2021 12:20	Interna-Não programada-Meio ambiente-Descarga Atmosférica	220	1	11745	7,25
607 2	10	2021	16494	31	583	NQ10419 863	20211016877	1	3	02/10/2021 04:22	02/10/2021 04:52	Interna-Não programada-Meio ambiente-Descarga Atmosférica	34500	788	17220	394,2 2
607 2	10	2021	16494	31	583	NQ10419 863	20211016877	1	3	02/10/2021 04:22	02/10/2021 04:52	Interna-Não programada-Meio ambiente-Descarga Atmosférica	34500	1116	17220	558,9 3
607 2	10	2021	14943	31	197	NQ10419 863	20211016877	1	3	02/10/2021 04:22	02/10/2021 04:52	Interna-Não programada-Meio ambiente-Descarga Atmosférica	34500	278	14207	139,3 1
607 2	10	2021	16494	31	583	NQ10419 863	20211016877	1	3	02/10/2021 04:22	02/10/2021 08:13	Interna-Não programada-Meio ambiente-Descarga Atmosférica	34500	196	17220	753,5 7
607 2	10	2021	16494	31	583	NQ10419 863	20211016877	1	3	02/10/2021 04:22	02/10/2021 09:54	Interna-Não programada-Meio ambiente-Descarga Atmosférica	34500	513	17220	2842, 88
607 2	10	2021	16494	31	583	NQ10419 863	20211016877	1	3	02/10/2021 04:22	02/10/2021 11:15	Interna-Não programada-Meio ambiente-Descarga Atmosférica	34500	217	17220	1492, 24

607 2	10	2021	16494	31	583	NQ10419 863	20211016877	1	3	02/10/2021 04:22	02/10/2021 13:12	Interna-Não programada-Meio ambiente-Descarga Atmosférica	34500	24	17220	212,1 9
607 2	10	2021	16494	31	583	NQ10419 863	20211016877	1	3	02/10/2021 04:22	02/10/2021 14:57	Interna-Não programada-Meio ambiente-Descarga Atmosférica	34500	74	17220	783,7 8
607 2	10	2021	16494	31	583	TI123975 18RE	20211016877	1	3	02/10/2021 04:22	03/10/2021 19:34	Interna-Não programada-Meio ambiente-Descarga Atmosférica	34500	137	17220	5371, 66
607 2	10	2021	16494	31	583	NQ10419 863	20211016877	1	3	02/10/2021 08:43	02/10/2021 08:57	Interna-Não programada-Meio ambiente-Descarga Atmosférica	34500	196	17220	46,01
607 2	10	2021	16494	31	583	NQ10419 863	20211016877	1	3	02/10/2021 14:59	02/10/2021 15:28	Interna-Não programada-Meio ambiente-Descarga Atmosférica	34500	939	17220	445,2 4
607 2	10	2021	16494	31	583	TI104007 28	20211016877	1	3	02/10/2021 14:59	03/10/2021 13:22	Interna-Não programada-Meio ambiente-Descarga Atmosférica	34500	24	17220	536,8 7
607 2	10	2021	16494	31	583	NQ13098 969	20211016877	1	3	02/10/2021 14:59	03/10/2021 16:40	Interna-Não programada-Meio ambiente-Descarga Atmosférica	34500	50	17220	1284, 07
607 2	10	2021	14978	32	216	JL104003 69	20211016877	1	3	02/10/2021 19:31	02/10/2021 23:58	Interna-Não programada-Meio ambiente-Descarga Atmosférica	34500	249	8616	1108, 05
607 2	10	2021	14978	32	216	O2160424	20211016877	1	3	02/10/2021 19:32	02/10/2021 21:19	Interna-Não programada-Meio ambiente-Descarga Atmosférica	34500	154	8616	274,2 5
607 2	10	2021	14978	32	216	JL132619 91	20211016877	1	3	02/10/2021 19:32	02/10/2021 22:35	Interna-Não programada-Meio ambiente-Descarga Atmosférica	34500	145	8616	441,9 7
607 2	10	2021	14978	32	216	JL104003 69	20211016877	1	3	02/10/2021 19:32	02/10/2021 23:58	Interna-Não programada-Meio ambiente-Descarga Atmosférica	34500	256	8616	1133, 30
607 2	10	2021	14978	1	557	O2160424	20211016877	1	3	02/10/2021 19:32	02/10/2021 23:58	Interna-Não programada-Meio ambiente-Descarga Atmosférica	34500	9	8616	39,84
607 2	10	2021	14943	31	197	TI134001 39B	20211016877	1	3	02/10/2021 19:41	02/10/2021 23:30	Interna-Não programada-Meio ambiente-Descarga Atmosférica	34500	276	14207	1051, 56
607 2	10	2021	16494	31	583	TI134001 39B	20211016877	1	3	02/10/2021 19:41	02/10/2021 23:30	Interna-Não programada-Meio ambiente-Descarga Atmosférica	34500	692	17220	2636, 52
607 2	10	2021	14980	31	171	SM11358 688	20211016882	1	3	02/10/2021 05:05	02/10/2021 10:27	Interna-Não programada-Meio ambiente-Vento	220	1	13656	5,36
607 2	10	2021	14906	1	56	GE184392 87TS	20211016885	1	3	02/10/2021 05:09	02/10/2021 09:57	Interna-Não programada-Meio ambiente-Vento	13800	8	31119	38,36
607 2	10	2021	15751	14	59	GN12001 063	20211016898	1	3	01/10/2021 16:40	03/10/2021 08:50	Interna-Não programada-Meio ambiente-Vento	13800	224	20682	8996, 71
607 2	10	2021	15751	14	59	GN11162 036	20211016901	1	3	01/10/2021 16:42	03/10/2021 17:24	Interna-Não programada-Meio ambiente-Vento	220	56	20682	2726, 38
607 2	10	2021	15751	14	59	GN12098 441	20211016922	1	3	01/10/2021 17:15	03/10/2021 12:14	Interna-Não programada-Meio ambiente-Vento	13800	85	20682	3653, 09
607 2	10	2021	15751	14	59	GN11002 640	20211016923	1	3	01/10/2021 17:18	02/10/2021 14:46	Interna-Não programada-Meio ambiente-Vento	220	62	20682	1330, 93
607 2	10	2021	15751	14	59	GN11161 637	20211016931	1	3	01/10/2021 17:59	02/10/2021 17:14	Interna-Não programada-Meio ambiente-Vento	220	88	20682	2045, 63
607 2	10	2021	15751	14	59	GN11001 923	20211016937	1	3	01/10/2021 18:53	03/10/2021 11:36	Interna-Não programada-Meio ambiente-Árvore ou Vegetação	220	116	20682	4722, 94
607 2	10	2021	15751	14	59	GN11002 221	20211016943	1	3	01/10/2021 19:34	02/10/2021 15:53	Interna-Não programada-Meio ambiente-Vento	220	101	20682	2050, 41
607 2	10	2021	14941	1	92	GS122067 51	20211016967	1	3	02/10/2021 05:25	02/10/2021 09:54	Interna-Não programada-Meio ambiente-Vento	13800	36	7415	160,9 7
607 2	10	2021	14956	33	261	MY21210 096	20211016968	1	3	02/10/2021 05:26	02/10/2021 11:08	Interna-Não programada-Meio ambiente-Descarga Atmosférica	220	1	32092	5,70
607 2	10	2021	14956	32	261	MY12324 492	20211016970	1	3	02/10/2021 05:27	02/10/2021 12:20	Interna-Não programada-Meio ambiente-Vento	220	1	32092	6,88
607 2	10	2021	14970	2	160	RV111135 38	20211016978	1	3	01/10/2021 22:56	02/10/2021 11:26	Interna-Não programada-Meio ambiente-Vento	220	123	36118	1535, 96
607 2	10	2021	14943	31	197	CJ123082 72	20211016983	1	3	02/10/2021 05:32	02/10/2021 15:11	Interna-Não programada-Meio ambiente-Vento	220	1	14207	9,65
607 2	10	2021	15730	2	415	RV121359 50	20211016991	1	3	02/10/2021 02:00	03/10/2021 11:41	Interna-Não programada-Meio ambiente-Descarga Atmosférica	13800	17	1271	572,6 4

607 2	10	2021	14959	2	556	PH123435 97	20211016997	1	3	02/10/2021 05:35	02/10/2021 08:17	Interna-Não programada-Meio ambiente-Vento	13800	18	5614	48,47
607 2	10	2021	14953	2	19	JD184514 64TS	20211017002	1	3	02/10/2021 05:16	02/10/2021 08:51	Interna-Não programada-Meio ambiente-Descarga Atmosférica	13800	76	20177	271,7 2
607 2	10	2021	14961	32	325	PI123755 41	20211017005	1	3	02/10/2021 05:39	02/10/2021 09:10	Interna-Não programada-Meio ambiente-Vento	34500	204	40300	715,9 8
607 2	10	2021	14873	2	18	BA112656 51	20211017006	1	3	02/10/2021 05:39	02/10/2021 11:09	Interna-Não programada-Meio ambiente-Vento	220	123	6164	675,1 7
607 2	10	2021	16493	1	107	SV213368 87	20211017013	1	3	02/10/2021 05:41	02/10/2021 17:38	Interna-Não programada-Meio ambiente-Descarga Atmosférica	220	1	16165	11,95
607 2	10	2021	14930	1	259	FA122047 59	20211017014	1	3	02/10/2021 05:36	02/10/2021 09:24	Interna-Não programada-Meio ambiente-Vento	13800	275	53161	1041, 79
607 2	10	2021	16481	2	574	CB210532 79	20211017024	1	3	02/10/2021 05:45	02/10/2021 14:30	Interna-Não programada-Meio ambiente-Vento	220	1	5686	8,75
607 2	10	2021	14956	3	581	MY11036 539	20211017040	1	3	01/10/2021 23:19	02/10/2021 12:06	Interna-Não programada-Meio ambiente-Descarga Atmosférica	220	143	32092	1827, 02
607 2	10	2021	14963	2	414	PO213734 50	20211017051	1	3	02/10/2021 05:54	02/10/2021 08:07	Interna-Não programada-Meio ambiente-Vento	220	1	27095	2,21
607 2	10	2021	14985	31	180	UR123641 04	20211017059	1	3	02/10/2021 05:56	02/10/2021 09:05	Interna-Não programada-Meio ambiente-Vento	34500	55	23835	172,9 6
607 2	10	2021	14980	2	495	BX121682 14	20211017064	1	3	02/10/2021 05:57	02/10/2021 12:20	Interna-Não programada-Meio ambiente-Vento	13800	123	13656	784,8 4
607 2	10	2021	14985	31	180	NQ12405 246	20211017088	1	3	02/10/2021 06:02	02/10/2021 16:11	Interna-Não programada-Meio ambiente-Vento	34500	8	23835	81,07
607 2	10	2021	14985	31	180	NQ12405 246	20211017088	1	3	02/10/2021 06:02	02/10/2021 16:52	Interna-Não programada-Meio ambiente-Vento	34500	2	23835	21,64
607 2	10	2021	14985	31	180	NQ12405 246	20211017088	1	3	02/10/2021 06:02	03/10/2021 14:20	Interna-Não programada-Meio ambiente-Vento	34500	5	23835	161,4 3
607 2	10	2021	14985	31	180	NQ12243 364RE	20211017088	1	3	02/10/2021 12:06	02/10/2021 13:25	Interna-Não programada-Meio ambiente-Vento	34500	10	23835	13,28
607 2	10	2021	14978	31	216	TL211520 05	20211017092	1	3	02/10/2021 06:03	03/10/2021 09:45	Interna-Não programada-Meio ambiente-Descarga Atmosférica	220	2	8616	55,37
607 2	10	2021	14904	34	283	FB210687 83	20211017093	1	3	02/10/2021 06:04	03/10/2021 11:33	Interna-Não programada-Meio ambiente-Vento	220	1	11431	29,48
607 2	10	2021	14970	7	587	63036822 3	20211017094	1	3	02/10/2021 06:04	02/10/2021 10:16	Interna-Não programada-Meio ambiente-Vento	220	1	36118	4,19
607 2	10	2021	15734	36	347	LZ122617 67	20211017095	1	3	01/10/2021 15:02	02/10/2021 09:42	Interna-Não programada-Meio ambiente-Descarga Atmosférica	34500	12	2494	224,0 0
607 2	10	2021	16493	1	388	TJ122429 04	20211017121	1	3	02/10/2021 06:07	03/10/2021 11:16	Interna-Não programada-Meio ambiente-Árvore ou Vegetação	13800	3	16165	87,42
607 2	10	2021	14953	4	330	PL120166 86	20211017122	1	3	02/10/2021 06:07	02/10/2021 10:26	Interna-Não programada-Meio ambiente-Vento	13800	11	20177	47,32
607 2	10	2021	16491	30	49	FR121260 30	20211017146	1	3	02/10/2021 01:16	03/10/2021 01:25	Interna-Não programada-Meio ambiente-Vento	34500	14	17301	338,1 2
607 2	10	2021	14876	1	23	BJ123921 21	20211017148	1	3	01/10/2021 16:59	03/10/2021 19:08	Interna-Não programada-Meio ambiente-Descarga Atmosférica	13800	15	10240	752,2 4
607 2	10	2021	14923	1	121	ME12139 989	20211017152	1	3	01/10/2021 21:25	02/10/2021 11:07	Interna-Não programada-Meio ambiente-Vento	13800	35	32349	479,2 9
607 2	10	2021	14918	31	123	IAAA2131 7966	20211017161	1	3	02/10/2021 06:13	02/10/2021 14:44	Interna-Não programada-Meio ambiente-Vento	220	1	33253	8,51
607 2	10	2021	14976	2	569	SU210553 03	20211017166	1	3	02/10/2021 06:14	02/10/2021 07:48	Interna-Não programada-Meio ambiente-Descarga Atmosférica	220	1	3259	1,56
607 2	10	2021	14946	2	393	AN184185 33FS	20211017167	1	3	01/10/2021 18:34	02/10/2021 19:21	Interna-Não programada-Meio ambiente-Vento	13800	30	10639	743,8 6
607 2	10	2021	14881	2	30	CP120608 48	20211017168	1	3	01/10/2021 17:33	02/10/2021 08:33	Interna-Não programada-Meio ambiente-Descarga Atmosférica	13800	12	11745	180,0 0
607 2	10	2021	14941	1	475	IU121240 89	20211017213	1	3	02/10/2021 06:20	02/10/2021 08:31	Interna-Não programada-Meio ambiente-Descarga Atmosférica	13800	38	7415	82,91

607 2	10	2021	16489	4	32	7329642	20211017217	1	3	01/10/2021 23:24	02/10/2021 10:25	Interna-Não programada-Meio ambiente-Vento	13800	80	9986	880,4 0
607 2	10	2021	14939	1	47	ET121436 81	20211017221	1	3	02/10/2021 06:21	02/10/2021 18:22	Interna-Não programada-Meio ambiente-Descarga Atmosférica	13800	13	13683	156,0 1
607 2	10	2021	14969	7	160	RV112795 26	20211017226	1	3	02/10/2021 10:55	02/10/2021 15:23	Interna-Não programada-Meio ambiente-Vento	220	104	33652	464,5 3
607 2	10	2021	14970	2	160	RV110000 28	20211017262	1	3	02/10/2021 04:55	02/10/2021 12:51	Interna-Não programada-Meio ambiente-Árvore ou Vegetação	220	141	36118	1116, 60
607 2	10	2021	14945	1	185	MP21274 488	20211017267	1	3	02/10/2021 06:27	02/10/2021 11:13	Interna-Não programada-Meio ambiente-Vento	220	1	9866	4,76
607 2	10	2021	14918	33	1	SI1211807 4	20211017275	1	3	02/10/2021 06:28	02/10/2021 09:39	Interna-Não programada-Meio ambiente-Descarga Atmosférica	34500	7	33253	22,17
607 2	10	2021	15747	5	148	PR122708 11	20211017277	1	3	01/10/2021 22:48	02/10/2021 08:16	Interna-Não programada-Meio ambiente-Descarga Atmosférica	13800	11	14576	104,1 1
607 2	10	2021	14982	3	489	CN111635 84	20211017280	1	3	01/10/2021 22:30	02/10/2021 08:03	Interna-Não programada-Meio ambiente-Vento	220	119	35495	1135, 43
607 2	10	2021	14978	1	216	JL122116 17	20211017282	1	3	02/10/2021 06:29	02/10/2021 13:30	Interna-Não programada-Meio ambiente-Vento	13800	86	8616	602,9 3
607 2	10	2021	14883	3	32	CN111424 03	20211017293	1	3	01/10/2021 23:27	02/10/2021 14:51	Interna-Não programada-Meio ambiente-Árvore ou Vegetação	220	50	19497	769,6 7
607 2	10	2021	16484	32	570	MV12065 978	20211017295	1	3	02/10/2021 06:31	03/10/2021 03:19	Interna-Não programada-Meio ambiente-Vento	34500	23	6507	478,3 6
607 2	10	2021	14924	30	88	IB124211 79	20211017315	1	3	02/10/2021 06:33	02/10/2021 19:00	Interna-Não programada-Meio ambiente-Descarga Atmosférica	220	1	9944	12,45
607 2	10	2021	14885	8	61	GN12131 342	20211017326	1	3	01/10/2021 16:40	02/10/2021 17:10	Interna-Não programada-Meio ambiente-Vento	13800	756	34124	1851 9,27
607 2	10	2021	14929	1	353	HE213001 35	20211017334	1	3	02/10/2021 06:35	02/10/2021 22:57	Interna-Não programada-Meio ambiente-Descarga Atmosférica	220	2	18778	32,71
607 2	10	2021	14930	35	374	FA123153 01	20211017376	1	3	02/10/2021 06:39	02/10/2021 09:22	Interna-Não programada-Meio ambiente-Vento	34500	2	53161	5,41
607 2	10	2021	14939	1	47	FO123776 09	20211017393	1	3	02/10/2021 06:41	02/10/2021 14:39	Interna-Não programada-Meio ambiente-Descarga Atmosférica	13800	3	13683	23,88
607 2	10	2021	14959	2	556	PH213436 41	20211017427	1	3	02/10/2021 06:44	02/10/2021 10:52	Interna-Não programada-Meio ambiente-Vento	220	1	5614	4,13
607 2	10	2021	14916	33	76	MA12212 699	20211017429	1	3	02/10/2021 06:44	02/10/2021 10:32	Interna-Não programada-Meio ambiente-Descarga Atmosférica	34500	71	18968	269,6 0
607 2	10	2021	14963	33	152	TB123373 70	20211017443	1	3	02/10/2021 06:45	02/10/2021 10:50	Interna-Não programada-Meio ambiente-Vento	220	1	27095	4,08
607 2	10	2021	14911	31	71	FC121477 95	20211017449	1	3	02/10/2021 06:45	02/10/2021 08:42	Interna-Não programada-Meio ambiente-Vento	34500	5	14728	9,72
607 2	10	2021	14954	32	346	KR104109 40	20211017457	1	3	02/10/2021 05:46	02/10/2021 06:45	Interna-Não programada-Meio ambiente-Vento	34500	44	3392	43,18
607 2	10	2021	14930	35	374	FAAA2125 2176	20211017471	1	3	02/10/2021 06:46	02/10/2021 10:00	Interna-Não programada-Meio ambiente-Vento	220	1	53161	3,22
607 2	10	2021	14980	32	171	TA121923 45	20211017475	1	3	02/10/2021 06:47	02/10/2021 11:05	Interna-Não programada-Meio ambiente-Descarga Atmosférica	220	1	13656	4,29
607 2	10	2021	14904	31	283	FB212540 89	20211017477	1	3	02/10/2021 06:47	02/10/2021 18:50	Interna-Não programada-Meio ambiente-Vento	220	1	11431	12,04
607 2	10	2021	14905	31	184	ZN123274 52	20211017478	1	3	02/10/2021 06:47	02/10/2021 20:55	Interna-Não programada-Meio ambiente-Vento	34500	6	5384	84,73
607 2	10	2021	14879	34	27	CC120801 89RE	20211017492	1	3	02/10/2021 06:48	02/10/2021 21:55	Interna-Não programada-Meio ambiente-Vento	34500	16	28625	241,6 4
607 2	10	2021	14930	33	374	CW12204 613	20211017520	1	3	02/10/2021 06:50	02/10/2021 12:26	Interna-Não programada-Meio ambiente-Vento	220	1	53161	5,59
607 2	10	2021	14863	7	5	AN110590 36	20211017523	1	3	02/10/2021 06:50	02/10/2021 11:10	Interna-Não programada-Meio ambiente-Vento	220	22	91449	95,13
607 2	10	2021	15749	31	173	CX123210 23	20211017526	1	3	02/10/2021 06:50	02/10/2021 17:47	Interna-Não programada-Meio ambiente-Vento	34500	12	14603	131,2 7

607 2	10	2021	14879	2	95	IM210332 33	20211017543	1	3	02/10/2021 06:51	02/10/2021 09:26	Interna-Não programada-Meio ambiente-Descarga Atmosférica	220	2	28625	5,14
607 2	10	2021	16478	1	350	A0320614 18	20211017550	1	3	01/10/2021 21:21	02/10/2021 09:41	Interna-Não programada-Meio ambiente-Vento	13800	15	8600	184,9 9
607 2	10	2021	14953	1	138	PL122333 52	20211017572	1	3	02/10/2021 06:53	02/10/2021 11:18	Interna-Não programada-Meio ambiente-Descarga Atmosférica	13800	251	20177	1104, 89
607 2	10	2021	14873	2	561	GE184164 10TS	20211017600	1	3	02/10/2021 06:56	02/10/2021 10:50	Interna-Não programada-Meio ambiente-Vento	13800	30	6164	116,8 8
607 2	10	2021	14873	2	561	GE184164 10TS	20211017600	1	3	02/10/2021 11:03	03/10/2021 17:52	Interna-Não programada-Meio ambiente-Vento	13800	7	6164	215,7 6
607 2	10	2021	14873	2	561	GE184164 10TS	20211017600	1	3	02/10/2021 11:03	03/10/2021 22:10	Interna-Não programada-Meio ambiente-Vento	13800	16	6164	561,9 6
607 2	10	2021	14873	2	561	GE184164 10TS	20211017600	1	3	02/10/2021 11:03	04/10/2021 14:57	Interna-Não programada-Meio ambiente-Vento	13800	4	6164	207,6 6
607 2	10	2021	14873	2	561	GE184164 10TS	20211017600	1	3	03/10/2021 14:10	03/10/2021 22:10	Interna-Não programada-Meio ambiente-Vento	220	1	6164	7,99
607 2	10	2021	14873	2	561	GE184164 10TS	20211017600	1	3	04/10/2021 00:00	04/10/2021 09:38	Interna-Não programada-Meio ambiente-Vento	13800	24	6164	231,5 9
607 2	10	2021	14873	2	561	GE184164 10TS	20211017600	1	3	04/10/2021 13:12	04/10/2021 14:57	Interna-Não programada-Meio ambiente-Vento	13800	24	6164	42,33
607 2	10	2021	14930	1	374	FAAA2104 2663	20211017609	1	3	02/10/2021 06:57	02/10/2021 08:39	Interna-Não programada-Meio ambiente-Descarga Atmosférica	220	1	53161	1,69
607 2	10	2021	14875	1	24	BH123587 80	20211017610	1	3	02/10/2021 06:57	02/10/2021 10:02	Interna-Não programada-Meio ambiente-Descarga Atmosférica	13800	19	5310	58,45
607 2	10	2021	15749	35	173	GF211480 90	20211017614	1	3	02/10/2021 06:57	03/10/2021 09:00	Interna-Não programada-Meio ambiente-Vento	220	1	14603	26,04
607 2	10	2021	14929	1	93	IK111081 92	20211017618	1	3	02/10/2021 00:08	02/10/2021 11:02	Interna-Não programada-Meio ambiente-Descarga Atmosférica	220	128	18778	1395, 16
607 2	10	2021	14863	3	5	AN103843 52	20211017655	1	3	02/10/2021 06:48	02/10/2021 10:34	Interna-Não programada-Meio ambiente-Vento	13800	533	91449	2006, 89
607 2	10	2021	14881	1	97	DV111932 81	20211017709	1	3	02/10/2021 07:05	02/10/2021 14:30	Interna-Não programada-Meio ambiente-Vento	220	59	11745	437,8 0
607 2	10	2021	14968	2	113	EU210237 01	20211017713	1	3	02/10/2021 07:05	02/10/2021 12:10	Interna-Não programada-Meio ambiente-Vento	220	1	10279	5,08
607 2	10	2021	14881	31	30	CP211512 07	20211017722	1	3	02/10/2021 07:06	02/10/2021 12:41	Interna-Não programada-Meio ambiente-Vento	220	2	11745	11,16
607 2	10	2021	14956	4	581	MY11324 435	20211017726	1	3	02/10/2021 03:01	02/10/2021 17:08	Interna-Não programada-Meio ambiente-Descarga Atmosférica	220	126	32092	1778, 60
607 2	10	2021	14985	31	180	NQ12082 953	20211017728	1	3	02/10/2021 07:06	02/10/2021 09:48	Interna-Não programada-Meio ambiente-Descarga Atmosférica	220	1	23835	2,69
607 2	10	2021	14939	1	469	CR121722 92	20211017732	1	3	02/10/2021 07:06	02/10/2021 10:45	Interna-Não programada-Meio ambiente-Vento	13800	2	13683	7,27
607 2	10	2021	14963	1	110	FO113901 32	20211017749	1	3	02/10/2021 07:07	02/10/2021 09:21	Interna-Não programada-Meio ambiente-Vento	220	27	27095	59,94
607 2	10	2021	14939	32	47	ET1210507 28	20211017757	1	3	02/10/2021 07:08	02/10/2021 10:45	Interna-Não programada-Meio ambiente-Vento	220	1	13683	3,62
607 2	10	2021	16485	1	576	PU212154 05	20211017774	1	3	02/10/2021 07:08	02/10/2021 08:55	Interna-Não programada-Meio ambiente-Vento	220	1	5037	1,77
607 2	10	2021	14863	7	5	AN111079 75	20211017778	1	3	02/10/2021 07:09	02/10/2021 11:09	Interna-Não programada-Meio ambiente-Vento	220	106	91449	425,3 8
607 2	10	2021	16484	2	416	MV12260 781	20211017782	1	3	01/10/2021 18:50	03/10/2021 17:52	Interna-Não programada-Meio ambiente-Descarga Atmosférica	13800	5	6507	235,1 2
607 2	10	2021	16484	2	570	MV12260 781	20211017782	1	3	01/10/2021 18:50	03/10/2021 17:52	Interna-Não programada-Meio ambiente-Descarga Atmosférica	13800	8	6507	376,2 0
607 2	10	2021	14943	31	197	TI122376 26RE	20211017785	1	3	01/10/2021 18:29	02/10/2021 10:47	Interna-Não programada-Meio ambiente-Descarga Atmosférica	220	1	14207	16,30
607 2	10	2021	16491	1	17	CG123914 07	20211017800	1	3	02/10/2021 06:20	02/10/2021 09:44	Interna-Não programada-Meio ambiente-Descarga Atmosférica	13800	70	17301	237,3 4

607 2	10	2021	14933	1	102	JA164114 82	20211017807	1	3	02/10/2021 07:11	03/10/2021 10:32	Interna-Não programada-Meio ambiente-Vento	220	1	19028	27,35
607 2	10	2021	14860	1	198	CB212835 08	20211017814	1	3	02/10/2021 07:11	02/10/2021 10:46	Interna-Não programada-Meio ambiente-Descarga Atmosférica	220	2	25917	7,15
607 2	10	2021	14886	2	326	CR122853 76	20211017833	1	3	02/10/2021 06:42	02/10/2021 17:55	Interna-Não programada-Meio ambiente-Vento	13800	6	5491	67,20
607 2	10	2021	14905	31	184	ZN113274 43	20211017836	1	3	02/10/2021 07:13	02/10/2021 21:55	Interna-Não programada-Meio ambiente-Descarga Atmosférica	220	1	5384	14,70
607 2	10	2021	14941	31	329	FC210886 79	20211017841	1	3	02/10/2021 07:13	02/10/2021 11:50	Interna-Não programada-Meio ambiente-Vento	220	1	7415	4,61
607 2	10	2021	14918	1	111	SI1109984 0	20211017871	1	3	02/10/2021 07:15	02/10/2021 13:20	Interna-Não programada-Meio ambiente-Árvore ou Vegetação	220	163	33253	991,04
607 2	10	2021	15732	1	220	HD311419 20	20211017880	1	3	01/10/2021 19:30	03/10/2021 10:16	Interna-Não programada-Meio ambiente-Vento	220	1	15382	38,75
607 2	10	2021	14907	1	58	GN111081 456	20211017897	1	3	01/10/2021 18:35	03/10/2021 17:27	Interna-Não programada-Meio ambiente-Vento	220	144	44418	6746,52
607 2	10	2021	14907	1	58	GN111194 306	20211017899	1	3	01/10/2021 18:52	03/10/2021 17:46	Interna-Não programada-Meio ambiente-Vento	220	95	44418	4454,37
607 2	10	2021	14923	2	361	IR120977 30	20211017902	1	3	02/10/2021 05:47	02/10/2021 09:56	Interna-Não programada-Meio ambiente-Vento	13800	10	32349	41,49
607 2	10	2021	14865	2	349	AV120793 46	20211017910	1	3	02/10/2021 06:08	02/10/2021 09:50	Interna-Não programada-Meio ambiente-Descarga Atmosférica	13800	7	17422	25,83
607 2	10	2021	16489	32	32	CN110982 03	20211017920	1	3	01/10/2021 23:29	02/10/2021 12:00	Interna-Não programada-Meio ambiente-Descarga Atmosférica	220	40	9986	500,22
607 2	10	2021	14945	1	127	MZ11299 829	20211017924	1	3	02/10/2021 07:20	02/10/2021 12:09	Interna-Não programada-Meio ambiente-Vento	220	98	9866	471,98
607 2	10	2021	14937	8	237	TJ120809 77	20211017944	1	3	02/10/2021 07:21	03/10/2021 20:30	Interna-Não programada-Meio ambiente-Vento	13800	3	27656	111,50
607 2	10	2021	14937	8	237	TJ120809 77	20211017944	1	3	03/10/2021 16:27	03/10/2021 20:30	Interna-Não programada-Meio ambiente-Vento	220	1	27656	4,07
607 2	10	2021	14930	1	282	FA111645 49	20211017970	1	3	02/10/2021 07:22	02/10/2021 11:14	Interna-Não programada-Meio ambiente-Vento	220	317	53161	1226,53
607 2	10	2021	14930	1	374	10009994 252	20211017975	1	3	02/10/2021 07:23	02/10/2021 15:04	Interna-Não programada-Meio ambiente-Vento	220	1	53161	7,68
607 2	10	2021	14959	31	556	PH211882 69	20211017981	1	3	02/10/2021 07:23	02/10/2021 09:49	Interna-Não programada-Meio ambiente-Vento	220	1	5614	2,42
607 2	10	2021	14930	31	374	FA123833 92	20211017986	1	3	02/10/2021 07:24	02/10/2021 11:34	Interna-Não programada-Meio ambiente-Vento	34500	3	53161	12,48
607 2	10	2021	14978	32	216	JL120492 01	20211017998	1	3	02/10/2021 06:21	02/10/2021 15:49	Interna-Não programada-Meio ambiente-Vento	34500	72	8616	680,54
607 2	10	2021	14939	31	47	ET121437 05	20211018006	1	3	02/10/2021 06:48	02/10/2021 10:33	Interna-Não programada-Meio ambiente-Vento	34500	16	13683	59,90
607 2	10	2021	14923	1	371	MO12073 400	20211018034	1	3	02/10/2021 04:29	02/10/2021 09:45	Interna-Não programada-Meio ambiente-Vento	13800	48	32349	252,24
607 2	10	2021	14918	31	1	AQ121160 975	20211018050	1	3	02/10/2021 07:28	02/10/2021 15:04	Interna-Não programada-Meio ambiente-Descarga Atmosférica	34500	17	33253	129,06
607 2	10	2021	16493	1	388	TJ123534 79	20211018061	1	3	02/10/2021 07:29	03/10/2021 08:08	Interna-Não programada-Meio ambiente-Vento	13800	8	16165	197,11
607 2	10	2021	16488	3	61	GN11040 007	20211018071	1	3	01/10/2021 16:46	03/10/2021 13:47	Interna-Não programada-Meio ambiente-Árvore ou Vegetação	220	72	38822	3241,12
607 2	10	2021	14880	1	267	CD120002 91	20211018104	1	3	01/10/2021 18:08	02/10/2021 13:13	Interna-Não programada-Meio ambiente-Vento	13800	2	4981	38,15
607 2	10	2021	14981	4	498	SW11375 120	20211018105	1	3	01/10/2021 16:40	02/10/2021 14:47	Interna-Não programada-Meio ambiente-Vento	13800	158	44862	3493,07
607 2	10	2021	14879	2	440	IJ1241996 6	20211018109	1	3	02/10/2021 07:21	04/10/2021 04:18	Interna-Não programada-Meio ambiente-Vento	13800	40	28625	1797,44
607 2	10	2021	14879	2	141	PC121915 92	20211018117	1	3	01/10/2021 23:44	02/10/2021 12:55	Interna-Não programada-Meio ambiente-Descarga Atmosférica	13800	117	28625	1540,70

607 2	10	2021	16485	3	576	PU121033 74	20211018122	1	3	02/10/2021 07:33	03/10/2021 14:35	Interna-Não programada-Meio ambiente-Árvore ou Vegetação	220	1	5037	31,03
607 2	10	2021	16485	3	576	PU121033 74	20211018122	1	3	03/10/2021 10:15	03/10/2021 14:35	Interna-Não programada-Meio ambiente-Árvore ou Vegetação	13800	10	5037	43,33
607 2	10	2021	14978	1	216	JL122183 96	20211018138	1	3	02/10/2021 07:34	02/10/2021 09:24	Interna-Não programada-Meio ambiente-Vento	13800	7	8616	12,75
607 2	10	2021	14968	2	113	ML12301 541	20211018153	1	3	01/10/2021 20:33	03/10/2021 08:37	Interna-Não programada-Meio ambiente-Vento	13800	20	10279	721,2 6
607 2	10	2021	14860	1	198	AAAA211 84580	20211018155	1	3	02/10/2021 07:35	02/10/2021 09:32	Interna-Não programada-Meio ambiente-Vento	220	1	25917	1,94
607 2	10	2021	14938	1	134	14600123 58	20211018158	1	3	02/10/2021 07:35	02/10/2021 10:00	Interna-Não programada-Meio ambiente-Vento	220	1	13572	2,40
607 2	10	2021	14925	2	88	IB210296 06	20211018164	1	3	02/10/2021 07:36	02/10/2021 11:14	Interna-Não programada-Meio ambiente-Vento	220	1	18387	3,63
607 2	10	2021	14876	1	23	GT122639 57	20211018165	1	3	01/10/2021 17:55	03/10/2021 20:33	Interna-Não programada-Meio ambiente-Descarga Atmosférica	13800	5	10240	253,1 7
607 2	10	2021	14879	36	27	CA122144 63	20211018168	1	3	02/10/2021 07:36	04/10/2021 19:23	Interna-Não programada-Meio ambiente-Vento	34500	4	28625	239,1 3
607 2	10	2021	14956	2	581	MY18043 894TS	20211018174	1	3	02/10/2021 00:30	02/10/2021 18:23	Interna-Não programada-Meio ambiente-Descarga Atmosférica	13800	107	32092	1913, 16
607 2	10	2021	15730	31	245	RV104066 64	20211018178	1	3	02/10/2021 07:34	02/10/2021 14:05	Interna-Não programada-Meio ambiente-Descarga Atmosférica	34500	14	1271	91,33
607 2	10	2021	15730	31	245	RV132093 00	20211018178	1	3	02/10/2021 07:34	02/10/2021 15:56	Interna-Não programada-Meio ambiente-Descarga Atmosférica	34500	27	1271	226,1 0
607 2	10	2021	14892	30	37	IY121589 14	20211018200	1	3	02/10/2021 05:05	02/10/2021 14:45	Interna-Não programada-Meio ambiente-Descarga Atmosférica	34500	12	3884	115,9 8
607 2	10	2021	14961	32	325	PI120971 15	20211018211	1	3	02/10/2021 07:38	02/10/2021 13:49	Interna-Não programada-Meio ambiente-Descarga Atmosférica	220	1	40300	6,17
607 2	10	2021	15745	7	103	JT211660 62	20211018212	1	3	02/10/2021 07:38	02/10/2021 19:59	Interna-Não programada-Meio ambiente-Vento	220	1	20387	12,34
607 2	10	2021	14881	1	97	42200378 60	20211018216	1	3	02/10/2021 07:39	02/10/2021 16:50	Interna-Não programada-Meio ambiente-Vento	220	1	11745	9,19
607 2	10	2021	14879	2	29	11400049 71	20211018223	1	3	02/10/2021 07:39	03/10/2021 13:10	Interna-Não programada-Meio ambiente-Vento	220	1	28625	29,52
607 2	10	2021	14933	1	102	JA122213 49	20211018229	1	3	02/10/2021 06:23	02/10/2021 18:27	Interna-Não programada-Meio ambiente-Descarga Atmosférica	13800	7	19028	84,42
607 2	10	2021	15749	35	173	GG12243 730	20211018232	1	3	02/10/2021 07:40	02/10/2021 11:01	Interna-Não programada-Meio ambiente-Vento	34500	18	14603	60,22
607 2	10	2021	14923	1	200	DI214102 33	20211018237	1	3	02/10/2021 07:40	02/10/2021 10:03	Interna-Não programada-Meio ambiente-Vento	220	1	32349	2,38
607 2	10	2021	14911	2	71	GS123110 34	20211018247	1	3	02/10/2021 07:41	02/10/2021 11:12	Interna-Não programada-Meio ambiente-Vento	220	1	14728	3,52
607 2	10	2021	14939	1	112	MQ12051 070	20211018253	1	3	02/10/2021 06:31	02/10/2021 11:38	Interna-Não programada-Meio ambiente-Vento	13800	197	13683	1005, 41
607 2	10	2021	14978	31	216	TL120674 44	20211018260	1	3	02/10/2021 06:07	03/10/2021 10:27	Interna-Não programada-Meio ambiente-Descarga Atmosférica	34500	20	8616	566,5 6
607 2	10	2021	14923	1	85	IR110000 15	20211018261	1	3	02/10/2021 07:42	02/10/2021 08:59	Interna-Não programada-Meio ambiente-Vento	220	83	32349	106,3 1
607 2	10	2021	16494	3	129	NQ12397 478	20211018267	1	3	02/10/2021 07:42	02/10/2021 12:22	Interna-Não programada-Meio ambiente-Vento	13800	50	17220	233,0 7
607 2	10	2021	15748	1	188	OZ121145 45	20211018300	1	3	01/10/2021 19:15	02/10/2021 14:31	Interna-Não programada-Meio ambiente-Vento	13800	3	11644	57,78
607 2	10	2021	15748	1	188	OZ121145 45	20211018300	1	3	01/10/2021 19:15	03/10/2021 10:00	Interna-Não programada-Meio ambiente-Vento	13800	21	11644	813,5 7
607 2	10	2021	14860	2	168	SN121687 27	20211018323	1	3	02/10/2021 07:46	02/10/2021 14:05	Interna-Não programada-Meio ambiente-Vento	13800	48	25917	303,2 0
607 2	10	2021	16493	2	388	10016442 537	20211018327	1	3	02/10/2021 07:46	03/10/2021 23:28	Interna-Não programada-Meio ambiente-Vento	220	1	16165	39,70

607 2	10	2021	14969	8	160	RV123715 10	20211018334	1	3	02/10/2021 06:28	03/10/2021 08:22	Interna-Não programada-Meio ambiente-Vento	13800	10	33652	259,0 9
607 2	10	2021	16494	31	583	NQ21068 156	20211018362	1	3	02/10/2021 07:48	02/10/2021 16:59	Interna-Não programada-Meio ambiente-Vento	220	1	17220	9,17
607 2	10	2021	14964	1	231	GB110000 40	20211018371	1	3	02/10/2021 02:28	02/10/2021 09:39	Interna-Não programada-Meio ambiente-Vento	220	100	27081	716,7 5
607 2	10	2021	14956	2	581	MY12035 023	20211018387	1	3	02/10/2021 07:50	02/10/2021 20:29	Interna-Não programada-Meio ambiente-Vento	13800	12	32092	151,7 1
607 2	10	2021	14929	3	93	IK120000 03	20211018389	1	3	01/10/2021 21:21	02/10/2021 09:44	Interna-Não programada-Meio ambiente-Vento	13800	150	18778	1856, 63
607 2	10	2021	14923	32	85	BM12334 813	20211018393	1	3	02/10/2021 07:50	02/10/2021 11:01	Interna-Não programada-Meio ambiente-Vento	34500	17	32349	53,92
607 2	10	2021	16491	1	17	AI120000 10	20211018402	1	3	01/10/2021 21:31	02/10/2021 10:35	Interna-Não programada-Meio ambiente-Descarga Atmosférica	34500	5	17301	65,27
607 2	10	2021	16491	1	17	AI120000 10	20211018402	1	3	01/10/2021 21:34	02/10/2021 10:35	Interna-Não programada-Meio ambiente-Descarga Atmosférica	13800	3	17301	39,01
607 2	10	2021	16493	1	338	GP111236 80	20211018403	1	3	02/10/2021 06:13	02/10/2021 09:26	Interna-Não programada-Meio ambiente-Vento	220	144	16165	462,2 8
607 2	10	2021	14976	1	569	SU121841 23RE	20211018413	1	3	02/10/2021 07:51	02/10/2021 12:43	Interna-Não programada-Meio ambiente-Descarga Atmosférica	13800	16	3259	77,75
607 2	10	2021	14959	1	556	19300226 00	20211018423	1	3	02/10/2021 07:52	02/10/2021 13:45	Interna-Não programada-Meio ambiente-Vento	220	1	5614	5,88
607 2	10	2021	14863	10	5	20587752	20211018428	1	3	02/10/2021 07:52	02/10/2021 14:54	Interna-Não programada-Meio ambiente-Vento	220	1	91449	7,02
607 2	10	2021	14923	1	383	AY213319 14	20211018456	1	3	02/10/2021 07:54	02/10/2021 12:53	Interna-Não programada-Meio ambiente-Vento	220	2	32349	9,96
607 2	10	2021	16493	2	388	TJ123534 08	20211018458	1	3	01/10/2021 19:30	03/10/2021 00:24	Interna-Não programada-Meio ambiente-Descarga Atmosférica	13800	4	16165	115,5 7
607 2	10	2021	16491	2	170	RP212896 94	20211018462	1	3	02/10/2021 07:54	02/10/2021 13:14	Interna-Não programada-Meio ambiente-Descarga Atmosférica	220	2	17301	10,66
607 2	10	2021	14924	1	355	TQ123764 31	20211018471	1	3	01/10/2021 20:49	02/10/2021 13:15	Interna-Não programada-Meio ambiente-Descarga Atmosférica	13800	21	9944	344,7 7
607 2	10	2021	14953	1	138	59004139 3	20211018530	1	3	02/10/2021 07:58	02/10/2021 15:34	Interna-Não programada-Meio ambiente-Vento	220	1	20177	7,59
607 2	10	2021	14952	2	380	CP122008 73	20211018532	1	3	02/10/2021 06:50	02/10/2021 11:08	Interna-Não programada-Meio ambiente-Descarga Atmosférica	13800	99	2141	425,1 0
607 2	10	2021	14894	2	40	CB120396 51	20211018534	1	3	02/10/2021 06:01	02/10/2021 11:56	Interna-Não programada-Meio ambiente-Descarga Atmosférica	13800	2	18031	11,83
607 2	10	2021	14933	2	102	JA112731 68	20211018537	1	3	02/10/2021 06:55	02/10/2021 09:03	Interna-Não programada-Meio ambiente-Vento	13800	106	19028	225,9 6
607 2	10	2021	14933	2	102	JA122849 74	20211018537	1	3	02/10/2021 08:38	02/10/2021 08:51	Interna-Não programada-Meio ambiente-Vento	13800	32	19028	6,66
607 2	10	2021	14873	2	456	NQ21348 723	20211018565	1	3	02/10/2021 08:01	02/10/2021 18:29	Interna-Não programada-Meio ambiente-Vento	220	2	6164	20,93
607 2	10	2021	14955	2	384	IT110001 54	20211018577	1	3	01/10/2021 14:40	02/10/2021 15:20	Interna-Não programada-Meio ambiente-Vento	13800	127	5645	3131, 08
607 2	10	2021	16482	2	577	SH210856 94	20211018586	1	3	02/10/2021 08:02	02/10/2021 23:56	Interna-Não programada-Meio ambiente-Vento	220	2	16525	31,80
607 2	10	2021	14943	3	197	IH123480 57	20211018588	1	3	02/10/2021 08:02	02/10/2021 10:42	Interna-Não programada-Meio ambiente-Vento	13800	8	14207	21,32
607 2	10	2021	14923	3	85	MO12072 531	20211018591	1	3	01/10/2021 22:26	02/10/2021 12:23	Interna-Não programada-Meio ambiente-Descarga Atmosférica	13800	5	32349	69,67
607 2	10	2021	14879	3	141	PC212392 04	20211018597	1	3	02/10/2021 08:02	02/10/2021 11:34	Interna-Não programada-Meio ambiente-Descarga Atmosférica	220	1	28625	3,52
607 2	10	2021	15728	31	322	BV124103 39	20211018609	1	3	01/10/2021 18:28	03/10/2021 10:20	Interna-Não programada-Meio ambiente-Vento	34500	7	2439	278,9 8
607 2	10	2021	14881	1	97	DV112210 08	20211018657	1	3	02/10/2021 08:06	02/10/2021 22:13	Interna-Não programada-Meio ambiente-Vento	220	1	11745	14,10

607 2	10	2021	14974	1	367	RV120180 80LD	20211018662	1	3	02/10/2021 08:06	03/10/2021 15:07	Interna-Não programada-Meio ambiente-Vento	13800	34	2018	1054, 08
607 2	10	2021	14945	2	127	NA120844 03	20211018673	1	3	02/10/2021 08:02	02/10/2021 19:50	Interna-Não programada-Meio ambiente-Descarga Atmosférica	13800	7	9866	82,52
607 2	10	2021	14863	11	5	AN110176 75	20211018676	1	3	02/10/2021 06:55	02/10/2021 11:01	Interna-Não programada-Meio ambiente-Árvore ou Vegetação	220	105	91449	430,5 6
607 2	10	2021	14939	31	47	ET210124 69	20211018678	1	3	02/10/2021 08:07	02/10/2021 14:12	Interna-Não programada-Meio ambiente-Vento	220	1	13683	6,07
607 2	10	2021	14951	2	137	PB120950 00	20211018694	1	3	01/10/2021 20:32	02/10/2021 11:25	Interna-Não programada-Meio ambiente-Descarga Atmosférica	13800	94	15005	1397, 99
607 2	10	2021	16482	5	166	SH120234 30	20211018722	1	3	02/10/2021 07:54	02/10/2021 11:51	Interna-Não programada-Meio ambiente-Vento	13800	433	16525	1709, 51
607 2	10	2021	14970	6	587	63041489 0	20211018747	1	3	02/10/2021 08:13	03/10/2021 08:02	Interna-Não programada-Meio ambiente-Vento	220	1	36118	23,81
607 2	10	2021	16487	2	63	GN11271 087	20211018781	1	3	01/10/2021 20:28	03/10/2021 15:05	Interna-Não programada-Meio ambiente-Vento	220	95	41335	4047, 03
607 2	10	2021	16493	2	573	AAA210 28209	20211018809	1	3	02/10/2021 08:17	02/10/2021 20:12	Interna-Não programada-Meio ambiente-Descarga Atmosférica	220	2	16165	23,82
607 2	10	2021	16491	1	17	10100147 69	20211018815	1	3	01/10/2021 21:38	02/10/2021 13:03	Interna-Não programada-Meio ambiente-Vento	220	1	17301	15,41
607 2	10	2021	14939	2	112	MQ21187 996	20211018821	1	3	02/10/2021 08:18	02/10/2021 10:11	Interna-Não programada-Meio ambiente-Vento	220	1	13683	1,88
607 2	10	2021	14978	31	216	TL212115 14	20211018828	1	3	02/10/2021 08:18	02/10/2021 18:20	Interna-Não programada-Meio ambiente-Descarga Atmosférica	220	1	8616	10,02
607 2	10	2021	14942	7	233	GN11212 452	20211018843	1	3	01/10/2021 16:44	02/10/2021 21:44	Interna-Não programada-Meio ambiente-Vento	220	133	51304	3856, 11
607 2	10	2021	14930	2	374	FA113152 89	20211018890	1	3	02/10/2021 07:22	02/10/2021 11:14	Interna-Não programada-Meio ambiente-Vento	220	58	53161	223,3 3
607 2	10	2021	14939	2	112	MQ12208 421	20211018893	1	3	02/10/2021 06:40	02/10/2021 11:31	Interna-Não programada-Meio ambiente-Vento	13800	14	13683	67,80
607 2	10	2021	14907	1	58	GN11147 255	20211018900	1	3	01/10/2021 18:34	03/10/2021 13:48	Interna-Não programada-Meio ambiente-Vento	220	142	44418	6137, 04
607 2	10	2021	14907	1	58	GN11169 155	20211018902	1	3	01/10/2021 18:48	03/10/2021 14:40	Interna-Não programada-Meio ambiente-Vento	220	198	44418	8683, 29
607 2	10	2021	16493	1	573	AAA211 62745	20211018904	1	3	02/10/2021 08:23	02/10/2021 22:21	Interna-Não programada-Meio ambiente-Descarga Atmosférica	220	1	16165	13,95
607 2	10	2021	14928	1	91	IW211815 92	20211018913	1	3	02/10/2021 08:24	02/10/2021 13:09	Interna-Não programada-Meio ambiente-Vento	220	1	11818	4,75
607 2	10	2021	14985	31	180	NQ21134 929	20211018923	1	3	02/10/2021 08:24	02/10/2021 13:16	Interna-Não programada-Meio ambiente-Descarga Atmosférica	220	1	23835	4,85
607 2	10	2021	14952	2	380	CP210209 23	20211018927	1	3	02/10/2021 08:24	02/10/2021 10:50	Interna-Não programada-Meio ambiente-Descarga Atmosférica	220	1	2141	2,42
607 2	10	2021	16485	31	576	PU213850 45	20211018928	1	3	02/10/2021 08:25	02/10/2021 10:34	Interna-Não programada-Meio ambiente-Vento	220	1	5037	2,15
607 2	10	2021	14863	7	5	AN110032 64	20211018938	1	3	02/10/2021 07:40	02/10/2021 11:40	Interna-Não programada-Meio ambiente-Vento	220	158	91449	631,6 1
607 2	10	2021	14862	5	5	20846782	20211018950	1	3	02/10/2021 08:27	02/10/2021 15:16	Interna-Não programada-Meio ambiente-Vento	220	1	23704	6,81
607 2	10	2021	14909	10	585	SW11072 662	20211018957	1	3	01/10/2021 16:49	02/10/2021 10:40	Interna-Não programada-Meio ambiente-Vento	220	121	47321	2158, 67
607 2	10	2021	16485	31	576	PU214179 53	20211018985	1	3	02/10/2021 08:29	02/10/2021 13:11	Interna-Não programada-Meio ambiente-Vento	220	1	5037	4,69
607 2	10	2021	14909	20	58	GN11002 699	20211019009	1	3	01/10/2021 16:14	03/10/2021 12:18	Interna-Não programada-Meio ambiente-Vento	13800	93	47321	4097, 63
607 2	10	2021	15746	2	396	NA123866 47LD	20211019031	1	3	02/10/2021 08:31	02/10/2021 17:26	Interna-Não programada-Meio ambiente-Vento	13800	255	10061	2277, 72
607 2	10	2021	15746	2	396	NA123920 31LD	20211019031	1	3	02/10/2021 08:31	02/10/2021 19:07	Interna-Não programada-Meio ambiente-Vento	13800	442	10061	4689, 74

607 2	10	2021	14939	1	47	ET120365 13	20211019056	1	3	02/10/2021 06:18	02/10/2021 11:46	Interna-Não programada-Meio ambiente-Descarga Atmosférica	13800	10	13683	54,56
607 2	10	2021	14930	2	374	61013757 8	20211019068	1	3	02/10/2021 08:34	02/10/2021 16:12	Interna-Não programada-Meio ambiente-Vento	220	1	53161	7,62
607 2	10	2021	14969	6	160	RV111135 34	20211019075	1	3	02/10/2021 07:34	02/10/2021 11:39	Interna-Não programada-Meio ambiente-Vento	220	113	33652	461,07
607 2	10	2021	14981	9	498	SW111169 743	20211019076	1	3	01/10/2021 22:00	02/10/2021 22:00	Interna-Não programada-Meio ambiente-Vento	220	160	44862	3837,51
607 2	10	2021	15749	31	173	CX122215 99	20211019077	1	3	02/10/2021 08:13	02/10/2021 19:45	Interna-Não programada-Meio ambiente-Vento	34500	18	14603	207,35
607 2	10	2021	14939	31	47	00470414	20211019089	1	3	02/10/2021 04:33	02/10/2021 04:38	Interna-Não programada-Meio ambiente-Vento	34500	178	13683	17,65
607 2	10	2021	15749	35	173	SG123905 06	20211019092	1	3	02/10/2021 06:45	02/10/2021 11:48	Interna-Não programada-Meio ambiente-Vento	34500	41	14603	206,81
607 2	10	2021	14918	33	1	SI12124194 3	20211019093	1	3	02/10/2021 08:36	02/10/2021 10:36	Interna-Não programada-Meio ambiente-Descarga Atmosférica	220	1	33253	2,00
607 2	10	2021	14881	2	30	CP124106 31	20211019115	1	3	02/10/2021 06:58	03/10/2021 11:32	Interna-Não programada-Meio ambiente-Vento	13800	10	11745	285,66
607 2	10	2021	14881	2	30	CP122194 61LD	20211019115	1	3	02/10/2021 06:58	03/10/2021 22:03	Interna-Não programada-Meio ambiente-Vento	13800	4	11745	156,29
607 2	10	2021	14881	2	30	CP184531 97TS	20211019115	1	3	03/10/2021 13:12	03/10/2021 18:00	Interna-Não programada-Meio ambiente-Vento	13800	10	11745	47,84
607 2	10	2021	14881	2	30	CP184531 97TS	20211019115	1	3	03/10/2021 13:39	03/10/2021 18:00	Interna-Não programada-Meio ambiente-Vento	13800	39	11745	169,64
607 2	10	2021	14881	2	30	CP184531 97TS	20211019115	1	3	03/10/2021 13:39	03/10/2021 18:00	Interna-Não programada-Meio ambiente-Vento	13800	16	11745	69,59
607 2	10	2021	14978	32	216	JL123833 40	20211019122	1	3	02/10/2021 05:44	02/10/2021 12:32	Interna-Não programada-Meio ambiente-Vento	34500	77	8616	522,55
607 2	10	2021	14873	2	561	GE120064 74	20211019125	1	3	02/10/2021 07:27	03/10/2021 20:58	Interna-Não programada-Meio ambiente-Descarga Atmosférica	13800	7	6164	262,59
607 2	10	2021	14973	2	163	RB121560 88	20211019131	1	3	02/10/2021 08:38	02/10/2021 13:14	Interna-Não programada-Meio ambiente-Vento	13800	12	11878	55,09
607 2	10	2021	14930	1	374	FAAA2102 2178	20211019134	1	3	02/10/2021 08:38	03/10/2021 01:50	Interna-Não programada-Meio ambiente-Descarga Atmosférica	220	1	53161	17,19
607 2	10	2021	15749	1	340	GG21371 952	20211019140	1	3	02/10/2021 08:38	03/10/2021 01:14	Interna-Não programada-Meio ambiente-Vento	220	1	14603	16,59
607 2	10	2021	16493	2	388	GP120001 41	20211019177	1	3	02/10/2021 08:41	03/10/2021 01:20	Interna-Não programada-Meio ambiente-Descarga Atmosférica	13800	11	16165	183,06
607 2	10	2021	14939	2	469	UR124054 01	20211019183	1	3	02/10/2021 08:41	02/10/2021 13:29	Interna-Não programada-Meio ambiente-Vento	220	1	13683	4,79
607 2	10	2021	14930	35	374	FA123833 29LD	20211019186	1	3	02/10/2021 08:59	02/10/2021 13:21	Interna-Não programada-Meio ambiente-Vento	34500	24	53161	104,73
607 2	10	2021	14930	33	374	CW12154 421	20211019196	1	3	02/10/2021 08:42	02/10/2021 20:33	Interna-Não programada-Meio ambiente-Vento	34500	4	53161	47,37
607 2	10	2021	14966	6	57	GN11060 939	20211019215	1	3	01/10/2021 21:45	03/10/2021 17:47	Interna-Não programada-Meio ambiente-Descarga Atmosférica	220	75	31278	3301,67
607 2	10	2021	14953	1	19	PU213148 25	20211019230	1	3	02/10/2021 08:44	03/10/2021 11:04	Interna-Não programada-Meio ambiente-Descarga Atmosférica	220	1	20177	26,32
607 2	10	2021	15729	8	245	RV122007 87	20211019233	1	3	01/10/2021 21:14	03/10/2021 10:33	Interna-Não programada-Meio ambiente-Vento	220	1	14798	37,32
607 2	10	2021	14881	1	97	DV111610 33	20211019256	1	3	02/10/2021 08:46	02/10/2021 16:19	Interna-Não programada-Meio ambiente-Vento	220	136	11745	1026,35
607 2	10	2021	14980	2	171	BX123919 27	20211019268	1	3	02/10/2021 08:47	02/10/2021 13:03	Interna-Não programada-Meio ambiente-Vento	13800	28	13656	119,38
607 2	10	2021	16490	3	59	GN11199 218	20211019287	1	3	01/10/2021 16:19	02/10/2021 18:44	Interna-Não programada-Meio ambiente-Vento	220	70	23890	1848,97
607 2	10	2021	14879	2	29	CC122358 96	20211019289	1	3	01/10/2021 18:58	03/10/2021 15:53	Interna-Não programada-Meio ambiente-Vento	13800	7	28625	314,45

607 2	10	2021	14879	2	29	CC122358 96	20211019289	1	3	01/10/2021 18:58	03/10/2021 23:41	Interna-Não programada-Meio ambiente-Vento	13800	15	28625	790,7 8
607 2	10	2021	14879	2	29	CC122358 96	20211019289	1	3	03/10/2021 14:09	03/10/2021 15:53	Interna-Não programada-Meio ambiente-Vento	220	1	28625	1,74
607 2	10	2021	14879	2	29	CC122740 34LD	20211019289	1	3	03/10/2021 14:09	03/10/2021 23:41	Interna-Não programada-Meio ambiente-Vento	220	1	28625	9,54
607 2	10	2021	16484	31	570	RV122071 46	20211019296	1	3	02/10/2021 08:09	03/10/2021 14:08	Interna-Não programada-Meio ambiente-Vento	34500	21	6507	629,4 2
607 2	10	2021	14904	32	283	20886221	20211019298	1	3	02/10/2021 08:48	02/10/2021 20:44	Interna-Não programada-Meio ambiente-Vento	34500	5	11431	59,65
607 2	10	2021	16481	2	574	ZN123199 32	20211019304	1	3	01/10/2021 18:49	02/10/2021 15:00	Interna-Não programada-Meio ambiente-Descarga Atmosférica	13800	3	5686	60,51
607 2	10	2021	14863	4	580	AN111948 77	20211019317	1	3	02/10/2021 08:35	02/10/2021 11:03	Interna-Não programada-Meio ambiente-Vento	220	87	91449	214,5 5
607 2	10	2021	14978	32	216	JL123124 05	20211019333	1	3	01/10/2021 23:32	03/10/2021 12:42	Interna-Não programada-Meio ambiente-Vento	34500	8	8616	297,2 1
607 2	10	2021	14941	1	475	IU120631 68	20211019342	1	3	02/10/2021 08:51	02/10/2021 11:11	Interna-Não programada-Meio ambiente-Descarga Atmosférica	220	1	7415	2,32
607 2	10	2021	16493	1	573	AA122214 46	20211019355	1	3	02/10/2021 08:51	02/10/2021 15:46	Interna-Não programada-Meio ambiente-Vento	13800	30	16165	207,2 3
607 2	10	2021	14939	32	47	MU12390 127	20211019356	1	3	02/10/2021 08:52	02/10/2021 12:13	Interna-Não programada-Meio ambiente-Vento	34500	6	13683	20,07
607 2	10	2021	14879	1	29	10024612 209	20211019366	1	3	02/10/2021 08:52	03/10/2021 14:57	Interna-Não programada-Meio ambiente-Vento	220	1	28625	30,08
607 2	10	2021	16481	2	574	ZN120898 30	20211019379	1	3	02/10/2021 07:11	02/10/2021 13:28	Interna-Não programada-Meio ambiente-Vento	13800	8	5686	50,14
607 2	10	2021	14879	35	27	CA120417 24	20211019387	1	3	01/10/2021 20:07	02/10/2021 11:26	Interna-Não programada-Meio ambiente-Vento	34500	2	28625	30,62
607 2	10	2021	14879	35	27	CA120417 24	20211019387	1	3	01/10/2021 20:07	02/10/2021 13:20	Interna-Não programada-Meio ambiente-Vento	34500	5	28625	86,05
607 2	10	2021	14879	35	27	CA120417 24	20211019387	1	3	01/10/2021 20:07	03/10/2021 13:08	Interna-Não programada-Meio ambiente-Vento	34500	7	28625	287,0 8
607 2	10	2021	14879	35	27	CA120417 24	20211019387	1	3	02/10/2021 11:26	02/10/2021 13:20	Interna-Não programada-Meio ambiente-Vento	34500	2	28625	3,80
607 2	10	2021	15749	35	173	SG122912 38	20211019388	1	3	02/10/2021 08:54	03/10/2021 05:28	Interna-Não programada-Meio ambiente-Vento	220	1	14603	20,56
607 2	10	2021	14905	31	184	ZN12366 44	20211019390	1	3	02/10/2021 08:54	02/10/2021 22:28	Interna-Não programada-Meio ambiente-Descarga Atmosférica	220	2	5384	27,12
607 2	10	2021	14930	35	374	FA120426 28	20211019396	1	3	02/10/2021 08:54	02/10/2021 12:36	Interna-Não programada-Meio ambiente-Vento	220	1	53161	3,69
607 2	10	2021	16484	34	328	RV104006 29	20211019405	1	3	02/10/2021 08:50	02/10/2021 08:54	Interna-Não programada-Meio ambiente-Vento	34500	221	6507	12,09
607 2	10	2021	14985	31	180	NQ21362 145	20211019418	1	3	02/10/2021 08:55	02/10/2021 11:16	Interna-Não programada-Meio ambiente-Vento	220	2	23835	4,67
607 2	10	2021	14911	31	71	FC211563 10	20211019434	1	3	02/10/2021 08:57	02/10/2021 13:20	Interna-Não programada-Meio ambiente-Descarga Atmosférica	220	1	14728	4,38
607 2	10	2021	14881	32	30	DV121724 84	20211019450	1	3	02/10/2021 08:30	02/10/2021 15:46	Interna-Não programada-Meio ambiente-Descarga Atmosférica	34500	31	11745	225,0 9
607 2	10	2021	16493	1	310	SV120327 28	20211019455	1	3	02/10/2021 07:12	02/10/2021 15:30	Interna-Não programada-Meio ambiente-Descarga Atmosférica	13800	18	16165	149,2 7
607 2	10	2021	15730	32	245	RV122220 09	20211019471	1	3	01/10/2021 19:13	03/10/2021 13:30	Interna-Não programada-Meio ambiente-Árvore ou Vegetação	34500	3	1271	126,8 7
607 2	10	2021	15730	32	245	RV122220 09	20211019471	1	3	01/10/2021 19:13	03/10/2021 16:44	Interna-Não programada-Meio ambiente-Árvore ou Vegetação	34500	11	1271	500,8 0
607 2	10	2021	15730	32	245	RV122220 09	20211019471	1	3	01/10/2021 19:13	03/10/2021 18:07	Interna-Não programada-Meio ambiente-Árvore ou Vegetação	34500	23	1271	1078, 65
607 2	10	2021	14918	32	1	PS212061 66	20211019485	1	3	02/10/2021 08:59	02/10/2021 15:50	Interna-Não programada-Meio ambiente-Vento	220	1	33253	6,83

607 2	10	2021	14907	1	58	GN11129 212	20211019488	1	3	01/10/2021 18:23	03/10/2021 08:20	Interna-Não programada-Meio ambiente-Vento	13800	173	44418	6563,96
607 2	10	2021	14907	1	58	GN11002 356	20211019489	1	3	02/10/2021 14:55	03/10/2021 10:22	Interna-Não programada-Meio ambiente-Vento	13800	224	44418	4354,25
607 2	10	2021	14911	2	100	FC184550 75TS	20211019501	1	3	02/10/2021 08:52	02/10/2021 11:10	Interna-Não programada-Meio ambiente-Vento	13800	56	14728	128,80
607 2	10	2021	14911	2	100	FC184550 75TS	20211019501	1	3	02/10/2021 08:52	02/10/2021 13:02	Interna-Não programada-Meio ambiente-Vento	13800	94	14728	392,76
607 2	10	2021	14911	2	100	FC184550 75TS	20211019501	1	3	02/10/2021 08:52	02/10/2021 21:17	Interna-Não programada-Meio ambiente-Vento	13800	94	14728	1168,13
607 2	10	2021	14911	2	100	FC184550 75TS	20211019501	1	3	02/10/2021 11:10	02/10/2021 13:02	Interna-Não programada-Meio ambiente-Vento	13800	6	14728	11,17
607 2	10	2021	14911	2	100	FC184550 75TS	20211019501	1	3	02/10/2021 13:03	02/10/2021 15:33	Interna-Não programada-Meio ambiente-Vento	13800	45	14728	112,00
607 2	10	2021	14911	2	100	FC120610 09	20211019501	1	3	02/10/2021 13:03	02/10/2021 20:37	Interna-Não programada-Meio ambiente-Vento	13800	55	14728	415,94
607 2	10	2021	14911	2	100	FC184550 75TS	20211019501	1	3	02/10/2021 15:39	02/10/2021 20:30	Interna-Não programada-Meio ambiente-Vento	13800	31	14728	150,39
607 2	10	2021	14911	2	100	FC132998 47	20211019501	1	3	02/10/2021 15:39	02/10/2021 20:44	Interna-Não programada-Meio ambiente-Vento	13800	14	14728	71,17
607 2	10	2021	15749	1	340	GG12166 527	20211019511	1	3	02/10/2021 07:37	02/10/2021 12:54	Interna-Não programada-Meio ambiente-Vento	13800	21	14603	110,62
607 2	10	2021	16483	31	266	MG12000 366	20211019616	1	3	01/10/2021 20:09	02/10/2021 10:47	Interna-Não programada-Meio ambiente-Descarga Atmosférica	34500	9	7376	131,68
607 2	10	2021	14933	2	102	JA112542 07	20211019622	1	3	02/10/2021 08:14	02/10/2021 12:25	Interna-Não programada-Meio ambiente-Vento	220	130	19028	542,82
607 2	10	2021	15744	3	103	JT112602 86	20211019670	1	3	02/10/2021 08:42	02/10/2021 12:40	Interna-Não programada-Meio ambiente-Vento	220	105	23926	415,57
607 2	10	2021	14896	1	524	SQ123096 89	20211019721	1	3	01/10/2021 20:28	03/10/2021 13:54	Interna-Não programada-Meio ambiente-Vento	13800	6	4292	248,68
607 2	10	2021	16483	31	385	RQ120630 69	20211019768	1	3	01/10/2021 23:22	02/10/2021 13:17	Interna-Não programada-Meio ambiente-Descarga Atmosférica	34500	8	7376	111,33
607 2	10	2021	14918	31	1	FB123842 11	20211019785	1	3	02/10/2021 08:58	02/10/2021 18:03	Interna-Não programada-Meio ambiente-Descarga Atmosférica	34500	133	33253	1207,49
607 2	10	2021	14862	5	5	AN111358 45	20211019819	1	3	02/10/2021 08:17	02/10/2021 09:58	Interna-Não programada-Meio ambiente-Vento	220	115	23704	193,46
607 2	10	2021	14879	35	27	AW10428 169	20211019878	1	3	02/10/2021 06:45	03/10/2021 08:25	Interna-Não programada-Meio ambiente-Descarga Atmosférica	34500	25	28625	641,27
607 2	10	2021	14930	1	282	FA124043 72	20211019901	1	3	02/10/2021 06:43	02/10/2021 13:45	Interna-Não programada-Meio ambiente-Árvore ou Vegetação	13800	180	53161	1267,00
607 2	10	2021	14930	1	282	FA124043 72	20211019901	1	3	02/10/2021 12:25	02/10/2021 13:45	Interna-Não programada-Meio ambiente-Árvore ou Vegetação	220	1	53161	1,34
607 2	10	2021	15749	1	173	SG110486 46	20211019906	1	3	02/10/2021 07:48	02/10/2021 17:04	Interna-Não programada-Meio ambiente-Vento	220	197	14603	1822,80
607 2	10	2021	14871	8	60	GN12001 259	20211019939	1	3	01/10/2021 17:18	02/10/2021 19:31	Interna-Não programada-Meio ambiente-Vento	13800	252	34746	6604,43
607 2	10	2021	14980	32	171	SM12245 695	20211019975	1	3	02/10/2021 08:39	02/10/2021 18:55	Interna-Não programada-Meio ambiente-Vento	34500	4	13656	41,03
607 2	10	2021	14946	2	357	BW11313 294	20211019993	1	3	01/10/2021 16:50	02/10/2021 13:27	Interna-Não programada-Meio ambiente-Vento	34500	290	10639	5977,30
607 2	10	2021	16484	34	328	RV120928 21	20211020048	1	3	02/10/2021 06:08	03/10/2021 18:07	Interna-Não programada-Meio ambiente-Descarga Atmosférica	34500	11	6507	395,71
607 2	10	2021	14929	1	93	IK110000 21	20211020061	1	3	02/10/2021 06:46	02/10/2021 11:55	Interna-Não programada-Meio ambiente-Vento	220	88	18778	453,08
607 2	10	2021	14962	1	358	MI120513 47	20211020081	1	3	01/10/2021 21:05	03/10/2021 08:11	Interna-Não programada-Meio ambiente-Vento	13800	6	14960	210,55
607 2	10	2021	14962	1	358	MI120513 47	20211020081	1	3	01/10/2021 21:05	03/10/2021 11:08	Interna-Não programada-Meio ambiente-Vento	220	1	14960	38,04

607 2	10	2021	14916	1	76	CH123766 79	20211020096	1	3	02/10/2021 08:18	02/10/2021 11:52	Interna-Não programada-Meio ambiente-Descarga Atmosférica	13800	15	18968	53,35
607 2	10	2021	14904	34	283	FB122041 57	20211020207	1	3	02/10/2021 07:57	02/10/2021 21:26	Interna-Não programada-Meio ambiente-Árvore ou Vegetação	34500	7	11431	94,37
607 2	10	2021	14904	34	283	FB122041 57	20211020207	1	3	02/10/2021 07:57	03/10/2021 10:33	Interna-Não programada-Meio ambiente-Árvore ou Vegetação	34500	6	11431	159,6 2
607 2	10	2021	14904	34	283	FB122041 57	20211020207	1	3	03/10/2021 00:30	03/10/2021 01:37	Interna-Não programada-Meio ambiente-Árvore ou Vegetação	34500	7	11431	7,78
607 2	10	2021	14973	33	133	NM12172 927	20211020263	1	3	02/10/2021 06:23	02/10/2021 16:40	Interna-Não programada-Meio ambiente-Descarga Atmosférica	34500	43	11878	442,1 6
607 2	10	2021	14939	2	112	MQ12146 959LD	20211020327	1	3	02/10/2021 06:31	02/10/2021 13:57	Interna-Não programada-Meio ambiente-Vento	13800	22	13683	163,2 4
607 2	10	2021	16481	2	574	ZN123122 25	20211020399	1	3	02/10/2021 07:21	02/10/2021 16:09	Interna-Não programada-Meio ambiente-Vento	13800	8	5686	70,28
607 2	10	2021	16493	1	107	SV123834 17	20211020441	1	3	02/10/2021 08:20	02/10/2021 13:36	Interna-Não programada-Meio ambiente-Descarga Atmosférica	13800	9	16165	47,28
607 2	10	2021	16484	34	328	MV12303 378	20211020536	1	3	01/10/2021 22:27	02/10/2021 23:26	Interna-Não programada-Meio ambiente-Descarga Atmosférica	34500	19	6507	474,5 0
607 2	10	2021	16493	1	107	SV122706 99	20211020611	1	3	02/10/2021 07:24	02/10/2021 15:27	Interna-Não programada-Meio ambiente-Descarga Atmosférica	13800	5	16165	40,23
607 2	10	2021	14977	1	539	PV122730 35	20211020677	1	3	02/10/2021 08:16	02/10/2021 12:47	Interna-Não programada-Meio ambiente-Vento	13800	13	6251	58,62
607 2	10	2021	14916	2	76	CH120535 67	20211020700	1	3	02/10/2021 08:34	02/10/2021 11:12	Interna-Não programada-Meio ambiente-Descarga Atmosférica	13800	410	18968	1075, 68
607 2	10	2021	14909	10	585	SW111167 938	20211020705	1	3	01/10/2021 16:49	03/10/2021 13:44	Interna-Não programada-Meio ambiente-Árvore ou Vegetação	13800	126	47321	5659, 15
607 2	10	2021	15746	32	563	MH12037 774LD	20211020727	1	3	02/10/2021 08:33	02/10/2021 17:33	Interna-Não programada-Meio ambiente-Descarga Atmosférica	34500	95	10061	854,9 2
607 2	10	2021	16484	32	570	RV122263 57	20211020823	1	3	01/10/2021 22:47	03/10/2021 11:21	Interna-Não programada-Meio ambiente-Vento	34500	66	6507	2413, 14
607 2	10	2021	14978	31	216	TL122799 81	20211020893	1	3	02/10/2021 07:19	02/10/2021 12:56	Interna-Não programada-Meio ambiente-Descarga Atmosférica	34500	42	8616	235,7 3
607 2	10	2021	14928	1	91	IW120394 37	20211020944	1	3	02/10/2021 08:49	02/10/2021 14:26	Interna-Não programada-Meio ambiente-Vento	13800	4	11818	22,44
607 2	10	2021	14962	2	151	PK121091 25	20211020971	1	3	01/10/2021 21:04	02/10/2021 22:21	Interna-Não programada-Meio ambiente-Vento	13800	4	14960	101,0 9
607 2	10	2021	14945	2	127	NA120571 72	20211021010	1	3	02/10/2021 07:53	02/10/2021 18:16	Interna-Não programada-Meio ambiente-Descarga Atmosférica	13800	21	9866	218,0 6
607 2	10	2021	14945	2	127	MZ12055 676	20211021106	1	3	02/10/2021 08:54	02/10/2021 15:14	Interna-Não programada-Meio ambiente-Descarga Atmosférica	13800	10	9866	63,23
607 2	10	2021	16487	1	63	GN11199 213	20211021325	1	3	01/10/2021 20:00	04/10/2021 17:10	Interna-Não programada-Meio ambiente-Vento	220	85	41335	5878, 01
607 2	10	2021	16488	4	61	GN11002 629	20211021370	1	3	01/10/2021 19:22	03/10/2021 02:11	Interna-Não programada-Meio ambiente-Vento	220	89	38822	2742, 46
607 2	10	2021	14909	13	58	GN11001 890	20211021451	1	3	01/10/2021 17:55	02/10/2021 21:06	Interna-Não programada-Meio ambiente-Vento	220	37	47321	1005, 39
607 2	10	2021	14909	13	58	GN11201 596	20211021454	1	3	01/10/2021 21:24	02/10/2021 13:57	Interna-Não programada-Meio ambiente-Árvore ou Vegetação	220	28	47321	463,1 5
607 2	10	2021	14966	10	57	GN11203 603	20211021478	1	3	01/10/2021 16:53	02/10/2021 21:12	Interna-Não programada-Meio ambiente-Árvore ou Vegetação	220	87	31278	2462, 83
607 2	10	2021	14942	7	233	21123753	20211021579	1	3	01/10/2021 21:51	03/10/2021 12:10	Interna-Não programada-Meio ambiente-Vento	13800	145	51304	5557, 25
607 2	10	2021	14939	2	469	UC122800 55	20211021583	1	3	02/10/2021 07:55	03/10/2021 10:22	Interna-Não programada-Meio ambiente-Descarga Atmosférica	13800	25	13683	661,0 9
607 2	10	2021	16493	1	107	GL214498 03	20211021588	1	3	02/10/2021 04:10	03/10/2021 19:20	Interna-Não programada-Meio ambiente-Descarga Atmosférica	220	1	16165	39,16
607 2	10	2021	16490	2	59	GN11168 031	20211021590	1	3	01/10/2021 18:56	03/10/2021 12:04	Interna-Não programada-Meio ambiente-Vento	220	67	23890	2755, 06

607 2	10	2021	16487	4	63	GN11001 338	20211021644	1	3	01/10/2021 18:45	03/10/2021 18:35	Interna-Não programada-Meio ambiente-Árvore ou Vegetação	13800	97	41335	4639, 56
607 2	10	2021	14907	6	58	GN11189 324	20211021678	1	3	01/10/2021 17:30	02/10/2021 16:07	Interna-Não programada-Meio ambiente-Vento	220	98	44418	2214, 96
607 2	10	2021	14907	6	58	GN11000 730	20211021679	1	3	01/10/2021 17:30	02/10/2021 15:40	Interna-Não programada-Meio ambiente-Vento	13800	146	44418	3234, 14
607 2	10	2021	16487	3	63	GN12044 463	20211021801	1	3	01/10/2021 18:30	02/10/2021 18:48	Interna-Não programada-Meio ambiente-Vento	13800	517	41335	1255 7,21
607 2	10	2021	14879	2	95	IM122967 01	20211021820	1	3	01/10/2021 21:43	02/10/2021 23:01	Interna-Não programada-Meio ambiente-Árvore ou Vegetação	13800	3	28625	75,90
607 2	10	2021	16493	31	3	AN212298 32	20211021860	1	3	02/10/2021 07:10	04/10/2021 14:49	Interna-Não programada-Meio ambiente-Vento	220	3	16165	166,9 2
607 2	10	2021	14978	32	216	JL121446 60	20211021937	1	3	02/10/2021 07:43	03/10/2021 05:20	Interna-Não programada-Meio ambiente-Descarga Atmosférica	34500	2	8616	43,22
607 2	10	2021	14929	3	93	IK112596 83	20211021953	1	3	01/10/2021 21:21	02/10/2021 13:10	Interna-Não programada-Meio ambiente-Vento	220	82	18778	1296, 49
607 2	10	2021	14956	32	261	MY12322 128RE	20211021999	1	3	02/10/2021 07:28	02/10/2021 16:47	Interna-Não programada-Meio ambiente-Descarga Atmosférica	34500	4	32092	37,24
607 2	10	2021	14969	6	160	63037908 7	20211022124	1	3	02/10/2021 07:42	02/10/2021 14:37	Interna-Não programada-Meio ambiente-Vento	220	1	33652	6,90
607 2	10	2021	14956	4	581	MY11182 196	20211022252	1	3	02/10/2021 08:52	02/10/2021 18:03	Interna-Não programada-Meio ambiente-Vento	220	88	32092	806,9 1
607 2	10	2021	14956	32	261	MY12202 613RE	20211022393	1	3	02/10/2021 07:28	02/10/2021 17:08	Interna-Não programada-Meio ambiente-Descarga Atmosférica	34500	7	32092	67,65
607 2	10	2021	15737	6	59	GN11041 972	20211022406	1	3	01/10/2021 16:55	03/10/2021 10:12	Interna-Não programada-Meio ambiente-Vento	220	120	14345	4952, 17
607 2	10	2021	14930	35	374	61017934 2	20211022580	1	3	02/10/2021 08:41	02/10/2021 13:43	Interna-Não programada-Meio ambiente-Vento	220	1	53161	5,02
607 2	10	2021	14934	1	167	SX184290 93TS	20211022644	1	3	01/10/2021 22:57	02/10/2021 17:15	Interna-Não programada-Meio ambiente-Vento	13800	159	7069	2910, 85
607 2	10	2021	16484	33	570	MV12340 904	20211022988	1	3	02/10/2021 07:59	03/10/2021 11:30	Interna-Não programada-Meio ambiente-Vento	34500	16	6507	440,1 6
607 2	10	2021	14907	1	58	GN11042 192	20211023001	1	3	01/10/2021 16:46	02/10/2021 16:24	Interna-Não programada-Meio ambiente-Vento	220	194	44418	4582, 93
607 2	10	2021	14909	13	58	GN11246 236	20211023058	1	3	01/10/2021 16:50	03/10/2021 17:51	Interna-Não programada-Meio ambiente-Vento	220	15	47321	735,0 8
607 2	10	2021	14907	1	58	14680439	20211023060	1	3	01/10/2021 21:59	03/10/2021 10:53	Interna-Não programada-Meio ambiente-Vento	220	1	44418	36,90
607 2	10	2021	16493	1	107	LB122706 62	20211023171	1	3	02/10/2021 06:59	03/10/2021 00:39	Interna-Não programada-Meio ambiente-Vento	13800	139	16165	2453, 47
607 2	10	2021	14934	1	167	SX213742 04	20211023271	1	3	01/10/2021 20:22	03/10/2021 15:59	Interna-Não programada-Meio ambiente-Vento	220	1	7069	43,61
607 2	10	2021	14953	1	19	IY121940 09	20211023601	1	3	02/10/2021 08:42	02/10/2021 22:04	Interna-Não programada-Meio ambiente-Vento	13800	19	20177	254,0 6
607 2	10	2021	14953	1	19	IY132064 64	20211023601	1	3	02/10/2021 17:19	02/10/2021 21:49	Interna-Não programada-Meio ambiente-Vento	13800	25	20177	112,2 6
607 2	10	2021	15749	31	173	UP123918 44	20211023751	1	3	02/10/2021 06:12	02/10/2021 17:08	Interna-Não programada-Meio ambiente-Vento	34500	7	14603	76,52
607 2	10	2021	14879	1	29	CC124284 57	20211023815	1	3	02/10/2021 07:02	02/10/2021 18:59	Interna-Não programada-Meio ambiente-Vento	13800	7	28625	83,54
607 2	10	2021	14978	32	216	JL112428 41	20211024062	1	3	02/10/2021 08:06	03/10/2021 14:32	Interna-Não programada-Meio ambiente-Árvore ou Vegetação	220	21	8616	638,9 7
607 2	10	2021	14978	32	216	JL112428 41	20211024062	1	3	02/10/2021 08:06	04/10/2021 11:56	Interna-Não programada-Meio ambiente-Árvore ou Vegetação	220	20	8616	1036, 54
607 2	10	2021	16482	6	577	SH111891 08	20211024232	1	3	02/10/2021 08:59	03/10/2021 03:18	Interna-Não programada-Meio ambiente-Vento	220	196	16525	3587, 78
607 2	10	2021	14909	20	58	GN11002 033	20211024521	1	3	01/10/2021 16:12	03/10/2021 08:45	Interna-Não programada-Meio ambiente-Descarga Atmosférica	13800	167	47321	6770, 09

607 2	10	2021	14908	7	58	GN11002 092	20211024629	1	3	01/10/2021 16:43	03/10/2021 05:47	Interna-Não programada-Meio ambiente-Vento	220	65	44049	2408, 85
607 2	10	2021	14954	33	346	KR121636 76RE	20211024881	1	3	02/10/2021 05:05	02/10/2021 19:07	Interna-Não programada-Meio ambiente-Vento	34500	31	3392	435,0 0
607 2	10	2021	14921	2	169	SH122960 05	20211025071	1	3	01/10/2021 16:46	04/10/2021 19:02	Interna-Não programada-Meio ambiente-Vento	34500	2	11745	148,5 2
607 2	10	2021	14921	2	169	SH122960 05	20211025071	1	3	02/10/2021 15:49	04/10/2021 19:02	Interna-Não programada-Meio ambiente-Vento	220	1	11745	51,21
607 2	10	2021	14930	1	259	FA121645 36	20211025662	1	3	02/10/2021 06:50	02/10/2021 21:20	Interna-Não programada-Meio ambiente-Vento	13800	237	53161	3433, 47
607 2	10	2021	14947	1	132	GN11002 798	20211025678	1	3	01/10/2021 16:43	03/10/2021 20:09	Interna-Não programada-Meio ambiente-Vento	13800	150	13506	7714, 42
607 2	10	2021	14909	20	58	GN11041 239	20211026430	1	3	01/10/2021 16:14	03/10/2021 15:26	Interna-Não programada-Meio ambiente-Vento	13800	150	47321	7079, 13
607 2	10	2021	14909	20	58	GN11189 605	20211026441	1	3	01/10/2021 16:14	03/10/2021 12:13	Interna-Não programada-Meio ambiente-Vento	13800	140	47321	6156, 85
607 2	10	2021	14908	12	58	GN12170 696	20211026539	1	3	01/10/2021 18:52	03/10/2021 13:30	Interna-Não programada-Meio ambiente-Vento	13800	88	44049	3751, 00
607 2	10	2021	16487	4	63	GN11165 728	20211026840	1	3	01/10/2021 17:17	02/10/2021 23:59	Interna-Não programada-Meio ambiente-Vento	13800	82	41335	2517, 08
607 2	10	2021	16487	3	63	GN11052 725	20211026980	1	3	01/10/2021 17:38	03/10/2021 14:44	Interna-Não programada-Meio ambiente-Árvore ou Vegetação	13800	141	41335	6357, 93
607 2	10	2021	16474	12	61	GN11043 954	20211027180	1	3	01/10/2021 17:45	03/10/2021 15:19	Interna-Não programada-Meio ambiente-Descarga Atmosférica	220	90	17724	4100, 30
607 2	10	2021	14885	8	61	GN11275 689	20211027535	1	3	02/10/2021 09:56	03/10/2021 15:14	Interna-Não programada-Meio ambiente-Vento	13800	95	34124	2783, 13
607 2	10	2021	15729	8	245	RV120384 33	20211027909	1	3	01/10/2021 14:26	03/10/2021 17:58	Interna-Não programada-Meio ambiente-Vento	13800	67	14798	3453, 61
607 2	10	2021	15730	1	235	RV120384 33	20211027909	1	3	02/10/2021 11:09	03/10/2021 17:58	Interna-Não programada-Meio ambiente-Vento	13800	62	1271	1910, 53
607 2	10	2021	15730	1	235	RV120384 33	20211027909	1	3	03/10/2021 16:41	03/10/2021 17:58	Interna-Não programada-Meio ambiente-Vento	220	1	1271	1,30
607 2	10	2021	15729	8	245	RV120384 33	20211027909	1	3	03/10/2021 16:41	03/10/2021 17:58	Interna-Não programada-Meio ambiente-Vento	13800	3	14798	3,89
607 2	10	2021	14885	8	61	GN11000 926	20211027914	1	3	01/10/2021 16:40	03/10/2021 09:43	Interna-Não programada-Meio ambiente-Árvore ou Vegetação	13800	127	34124	5212, 04
607 2	10	2021	14954	36	346	KR212087 93	20211028389	1	3	01/10/2021 16:45	03/10/2021 12:05	Interna-Não programada-Meio ambiente-Vento	220	1	3392	43,33
607 2	10	2021	14879	1	95	CC120630 74RE	20211029002	1	3	01/10/2021 16:26	03/10/2021 20:17	Interna-Não programada-Meio ambiente-Árvore ou Vegetação	13800	26	28625	1348, 48
607 2	10	2021	14879	1	95	CC120630 74RE	20211029002	1	3	01/10/2021 16:26	04/10/2021 18:53	Interna-Não programada-Meio ambiente-Árvore ou Vegetação	13800	12	28625	893,4 0
607 2	10	2021	14879	1	95	CC120630 74RE	20211029002	1	3	04/10/2021 16:17	04/10/2021 18:53	Interna-Não programada-Meio ambiente-Árvore ou Vegetação	13800	26	28625	67,41
607 2	10	2021	14879	1	95	CC120630 74RE	20211029002	1	3	04/10/2021 19:00	04/10/2021 23:08	Interna-Não programada-Meio ambiente-Árvore ou Vegetação	13800	26	28625	107,4 8
607 2	10	2021	14879	1	95	CC120630 74RE	20211029002	1	3	04/10/2021 19:00	05/10/2021 12:26	Interna-Não programada-Meio ambiente-Árvore ou Vegetação	13800	4	28625	69,74
607 2	10	2021	14879	1	95	IM122395 09LD	20211029002	1	3	04/10/2021 19:00	05/10/2021 18:38	Interna-Não programada-Meio ambiente-Árvore ou Vegetação	13800	2	28625	47,27
607 2	10	2021	14879	1	95	IM121939 61LD	20211029002	1	3	04/10/2021 19:00	05/10/2021 19:09	Interna-Não programada-Meio ambiente-Árvore ou Vegetação	13800	2	28625	48,32
607 2	10	2021	14879	1	95	CA122740 06LD	20211029002	1	3	04/10/2021 19:00	05/10/2021 19:30	Interna-Não programada-Meio ambiente-Árvore ou Vegetação	13800	3	28625	73,51
607 2	10	2021	14879	1	95	CC120630 74RE	20211029002	1	3	05/10/2021 09:25	05/10/2021 12:26	Interna-Não programada-Meio ambiente-Árvore ou Vegetação	13800	26	28625	78,30
607 2	10	2021	14962	1	358	MI120606 66	20211029532	1	3	01/10/2021 21:05	03/10/2021 11:08	Interna-Não programada-Meio ambiente-Vento	13800	2	14960	76,08

607 2	10	2021	14981	6	498	10019559 133	20211030013	1	3	01/10/2021 19:50	03/10/2021 14:41	Interna-Não programada-Meio ambiente-Vento	220	1	44862	42,84
607 2	10	2021	14981	9	498	10022526 178	20211030228	1	3	01/10/2021 17:12	03/10/2021 15:05	Interna-Não programada-Meio ambiente-Vento	220	1	44862	45,89
607 2	10	2021	14860	3	198	AX120001 66	20211030610	1	3	02/10/2021 07:49	03/10/2021 18:46	Interna-Não programada-Meio ambiente-Descarga Atmosférica	13800	6	25917	209,61
607 2	10	2021	14860	3	198	AX120001 66	20211030610	1	3	02/10/2021 07:49	03/10/2021 21:57	Interna-Não programada-Meio ambiente-Descarga Atmosférica	13800	2	25917	76,26
607 2	10	2021	14855	5	240	GN11000 548	20211031145	1	3	01/10/2021 16:56	03/10/2021 15:15	Interna-Não programada-Meio ambiente-Descarga Atmosférica	220	126	22460	5835,06
607 2	10	2021	14908	12	58	SW11158 437	20211031817	1	3	01/10/2021 16:58	03/10/2021 17:15	Interna-Não programada-Meio ambiente-Vento	13800	39	44049	1882,94
607 2	10	2021	14857	13	240	GN11092 196	20211032830	1	3	01/10/2021 16:37	03/10/2021 20:12	Interna-Não programada-Meio ambiente-Vento	13800	19	18556	979,99
607 2	10	2021	14907	6	58	10021188 910	20211032956	1	3	01/10/2021 17:40	04/10/2021 00:45	Interna-Não programada-Meio ambiente-Vento	220	1	44418	55,07
607 2	10	2021	16487	2	63	15607434	20211034051	1	3	01/10/2021 20:44	04/10/2021 11:50	Interna-Não programada-Meio ambiente-Vento	220	1	41335	63,09
607 2	10	2021	16487	2	63	GN11001 054	20211036561	1	3	01/10/2021 16:41	04/10/2021 14:00	Interna-Não programada-Meio ambiente-Vento	220	28	41335	1940,42
607 2	10	2021	14968	2	368	GT120307 82	20211046610	1	3	04/10/2021 19:48	06/10/2021 09:50	Interna-Não programada-Meio ambiente-Vento	34500	19	10279	722,55
607 2	10	2021	14968	1	232	GT120307 82	20211046610	1	3	05/10/2021 10:49	06/10/2021 09:50	Interna-Não programada-Meio ambiente-Vento	13800	4	10279	92,06
607 2	10	2021	14920	1	334	01320424	202110222479	1	3	01/10/2021 16:50	01/10/2021 16:53	Interna-Não programada-Meio ambiente-Vento	34500	2079	14420	105,11
607 2	10	2021	14920	2	334	01320424	202110222479	1	3	01/10/2021 16:50	01/10/2021 16:53	Interna-Não programada-Meio ambiente-Vento	34500	2227	14420	112,59
607 2	10	2021	14946	2	392	01320424	202110222479	1	3	01/10/2021 16:50	01/10/2021 20:21	Interna-Não programada-Meio ambiente-Vento	34500	350	10639	1234,53
607 2	10	2021	14946	30	132	01320424	202110222479	1	3	01/10/2021 16:50	01/10/2021 20:48	Interna-Não programada-Meio ambiente-Vento	220	1	10639	3,96
607 2	10	2021	14946	30	132	01320424	202110222479	1	3	01/10/2021 16:50	02/10/2021 10:27	Interna-Não programada-Meio ambiente-Vento	34500	4	10639	70,45
607 2	10	2021	14946	30	132	01320424	202110222479	1	3	01/10/2021 16:50	02/10/2021 12:31	Interna-Não programada-Meio ambiente-Vento	34500	4	10639	78,75
607 2	10	2021	14946	30	132	01320424	202110222479	1	3	01/10/2021 16:50	02/10/2021 13:22	Interna-Não programada-Meio ambiente-Vento	34500	285	10639	5854,69
607 2	10	2021	14946	1	357	01320424	202110222479	1	3	01/10/2021 16:50	02/10/2021 13:22	Interna-Não programada-Meio ambiente-Vento	34500	560	10639	1150,396
607 2	10	2021	14946	2	357	01320424	202110222479	1	3	01/10/2021 16:50	02/10/2021 13:22	Interna-Não programada-Meio ambiente-Vento	34500	2122	10639	4359,177
607 2	10	2021	14946	1	392	01320424	202110222479	1	3	01/10/2021 16:50	02/10/2021 13:22	Interna-Não programada-Meio ambiente-Vento	34500	1284	10639	2637,693
607 2	10	2021	14946	2	392	01320424	202110222479	1	3	01/10/2021 16:50	02/10/2021 13:22	Interna-Não programada-Meio ambiente-Vento	34500	66	10639	1355,82
607 2	10	2021	14946	1	357	BW16407 507	202110222479	1	3	01/10/2021 16:50	02/10/2021 13:27	Interna-Não programada-Meio ambiente-Vento	34500	280	10639	5771,34
607 2	10	2021	14956	34	261	MY10418 275	202110222492	1	3	01/10/2021 22:32	02/10/2021 01:21	Interna-Não programada-Meio ambiente-Descarga Atmosférica	34500	222	32092	624,01
607 2	10	2021	14956	2	242	MY10418 275	202110222492	1	3	01/10/2021 22:32	02/10/2021 05:02	Interna-Não programada-Meio ambiente-Descarga Atmosférica	34500	1999	32092	1299,350
607 2	10	2021	14956	1	242	MY10418 275	202110222492	1	3	01/10/2021 22:32	02/10/2021 05:26	Interna-Não programada-Meio ambiente-Descarga Atmosférica	34500	287	32092	1978,15
607 2	10	2021	14956	34	261	MY10418 275	202110222492	1	3	02/10/2021 01:22	02/10/2021 02:25	Interna-Não programada-Meio ambiente-Descarga Atmosférica	34500	53	32092	55,21
607 2	10	2021	14956	34	261	PW13205 137	202110222492	1	3	02/10/2021 01:22	02/10/2021 04:27	Interna-Não programada-Meio ambiente-Descarga Atmosférica	34500	159	32092	489,72

607 2	10	2021	14956	34	261	PW12205 299RE	202110222492	1	3	02/10/2021 01:22	02/10/2021 09:21	Interna-Não programada-Meio ambiente-Descarga Atmosférica	34500	10	32092	79,79
607 2	10	2021	14965	3	57	GN16409 707	202110222503	1	3	01/10/2021 16:18	01/10/2021 16:24	Interna-Não programada-Meio ambiente-Vento	13800	4106	51287	403,7 6
607 2	10	2021	14965	3	57	00570234	202110222503	1	3	01/10/2021 16:18	01/10/2021 16:34	Interna-Não programada-Meio ambiente-Vento	13800	1763	51287	473,5 6
607 2	10	2021	14965	3	57	GN10402 783	202110222503	1	3	01/10/2021 16:18	01/10/2021 18:51	Interna-Não programada-Meio ambiente-Vento	13800	3926	51287	9978, 58
607 2	10	2021	14965	3	57	AP164260 96	202110222503	1	3	01/10/2021 16:18	01/10/2021 19:11	Interna-Não programada-Meio ambiente-Vento	13800	7617	51287	2186 5,02
607 2	10	2021	14965	3	57	00570234	202110222503	1	3	01/10/2021 16:18	02/10/2021 12:07	Interna-Não programada-Meio ambiente-Vento	13800	121	51287	2397, 31
607 2	10	2021	14965	3	57	GN16409 707	202110222503	1	3	01/10/2021 18:52	01/10/2021 18:59	Interna-Não programada-Meio ambiente-Vento	13800	4106	51287	491,5 8
607 2	10	2021	14965	3	57	AP164260 96	202110222503	1	3	01/10/2021 18:52	01/10/2021 19:11	Interna-Não programada-Meio ambiente-Vento	13800	3926	51287	1211, 61
607 2	10	2021	14965	3	57	AP164260 96	202110222503	1	3	01/10/2021 19:02	01/10/2021 19:11	Interna-Não programada-Meio ambiente-Vento	13800	4106	51287	580,5 4
607 2	10	2021	14965	1	57	GN10385 851	202110222503	1	3	01/10/2021 19:12	01/10/2021 19:31	Interna-Não programada-Meio ambiente-Vento	13800	5317	51287	1691, 10
607 2	10	2021	14965	2	57	GN10385 851	202110222503	1	3	01/10/2021 19:12	01/10/2021 19:31	Interna-Não programada-Meio ambiente-Vento	13800	7241	51287	2303, 04
607 2	10	2021	14908	12	58	12092915	202110222510	1	3	01/10/2021 18:50	02/10/2021 11:27	Interna-Não programada-Meio ambiente-Árvore ou Vegetação	220	1	44049	16,61
607 2	10	2021	14908	10	58	10538100	202110222517	1	3	01/10/2021 18:05	03/10/2021 00:51	Interna-Não programada-Meio ambiente-Vento	220	1	44049	30,76
607 2	10	2021	14921	3	8	EU164251 20	202110222624	1	3	01/10/2021 16:44	01/10/2021 16:49	Interna-Não programada-Meio ambiente-Vento	13800	3239	11745	287,9 1
607 2	10	2021	14921	3	8	EU164182 64	202110222624	1	3	01/10/2021 16:44	01/10/2021 20:28	Interna-Não programada-Meio ambiente-Vento	13800	3561	11745	1333 0,01
607 2	10	2021	14921	3	8	EU120483 38LD	202110222624	1	3	01/10/2021 16:44	02/10/2021 03:35	Interna-Não programada-Meio ambiente-Vento	13800	54	11745	585,7 1
607 2	10	2021	14921	3	8	EU164182 64	202110222624	1	3	01/10/2021 16:51	01/10/2021 20:28	Interna-Não programada-Meio ambiente-Vento	13800	212	11745	768,5 0
607 2	10	2021	14921	3	8	EU164182 64	202110222624	1	3	01/10/2021 16:52	01/10/2021 20:28	Interna-Não programada-Meio ambiente-Vento	13800	2948	11745	1065 0,47
607 2	10	2021	14921	3	8	EU111359 63	202110222624	1	3	01/10/2021 16:52	02/10/2021 11:28	Interna-Não programada-Meio ambiente-Vento	13800	79	11745	1469, 82
607 2	10	2021	14921	3	8	EU164182 64	202110222624	1	3	01/10/2021 20:40	01/10/2021 21:26	Interna-Não programada-Meio ambiente-Vento	13800	6035	11745	4605, 04
607 2	10	2021	14921	3	8	EU130000 37	202110222624	1	3	01/10/2021 20:40	02/10/2021 09:59	Interna-Não programada-Meio ambiente-Vento	13800	686	11745	9140, 76
607 2	10	2021	14921	3	8	EU120429 26LD	202110222624	1	3	02/10/2021 10:41	02/10/2021 11:22	Interna-Não programada-Meio ambiente-Vento	13800	329	11745	222,9 0
607 2	10	2021	16491	2	170	PU120102 92	202110222655	1	3	01/10/2021 15:09	01/10/2021 22:30	Interna-Não programada-Meio ambiente-Descarga Atmosférica	13800	27	17301	198,0 2
607 2	10	2021	14893	31	243	MY10409 363	202110222656	1	3	01/10/2021 15:14	01/10/2021 16:02	Interna-Não programada-Meio ambiente-Vento	34500	79	5054	63,20
607 2	10	2021	14893	31	243	DJ131962 12	202110222656	1	3	01/10/2021 15:14	01/10/2021 18:49	Interna-Não programada-Meio ambiente-Vento	34500	22	5054	78,90
607 2	10	2021	14893	31	243	DJ131640 76	202110222656	1	3	01/10/2021 15:14	02/10/2021 17:04	Interna-Não programada-Meio ambiente-Vento	220	1	5054	25,84
607 2	10	2021	14893	31	243	DJ131640 76	202110222656	1	3	01/10/2021 15:14	02/10/2021 17:39	Interna-Não programada-Meio ambiente-Vento	34500	16	5054	422,8 7
607 2	10	2021	14893	31	243	DJ131640 76	202110222656	1	3	01/10/2021 15:14	02/10/2021 19:32	Interna-Não programada-Meio ambiente-Vento	34500	12	5054	339,7 4
607 2	10	2021	14893	31	243	DJ131962 12	202110222656	1	3	01/10/2021 19:00	01/10/2021 19:25	Interna-Não programada-Meio ambiente-Vento	34500	22	5054	8,84

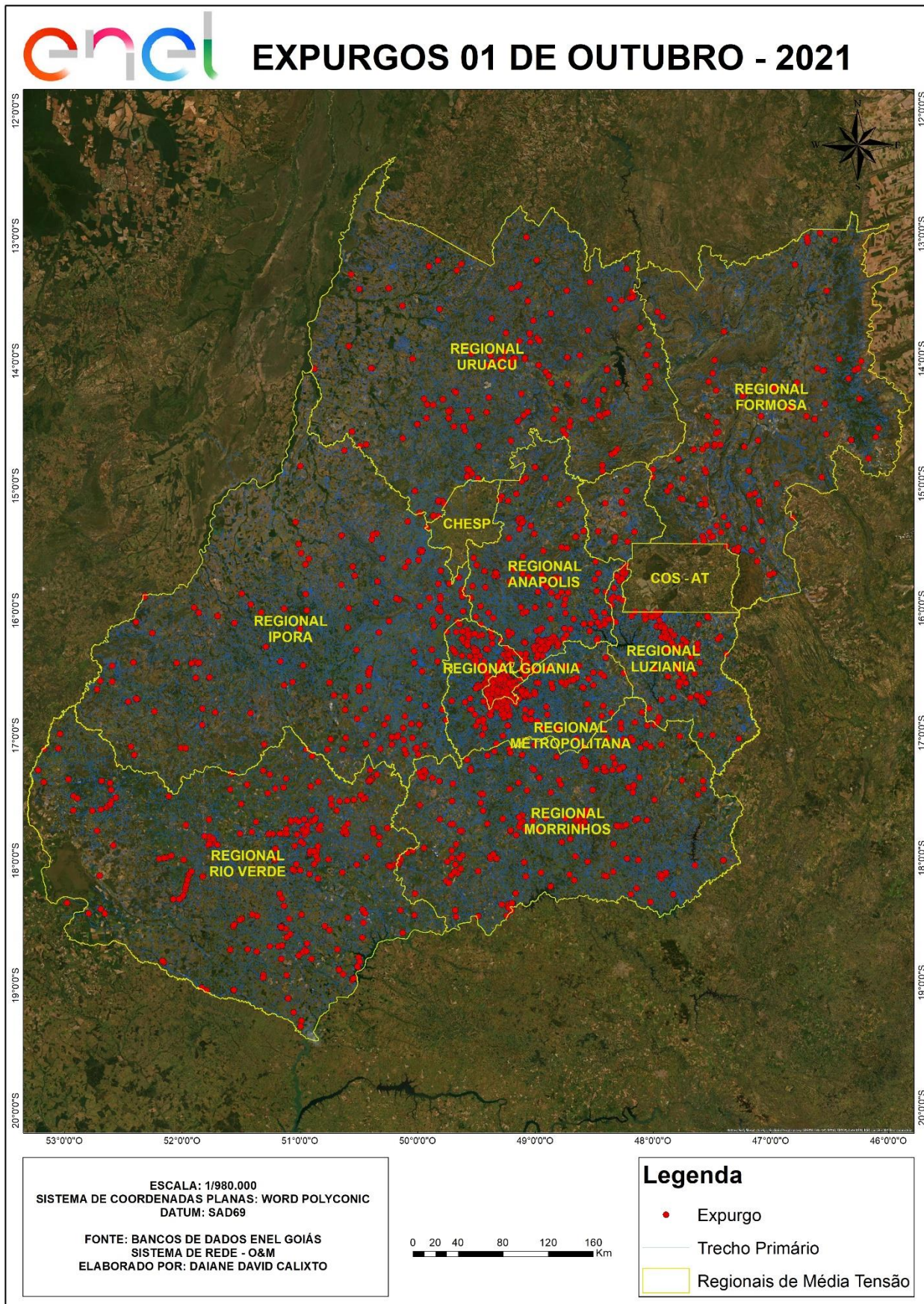
607 2	10	2021	14893	1	243	CHC-TR2	202110222656	1	3	01/10/2021 20:07	01/10/2021 20:12	Interna-Não programada-Meio ambiente-Vento	69000	2217	5054	192,1 4
607 2	10	2021	14893	2	243	CHC-TR2	202110222656	1	3	01/10/2021 20:07	01/10/2021 20:12	Interna-Não programada-Meio ambiente-Vento	69000	2621	5054	227,1 5
607 2	10	2021	14893	31	243	DJ131962 12	202110222656	1	3	01/10/2021 21:53	01/10/2021 22:56	Interna-Não programada-Meio ambiente-Vento	34500	22	5054	22,92
607 2	10	2021	15751	13	59	GN16420 994	202110222664	1	3	01/10/2021 16:37	02/10/2021 04:32	Interna-Não programada-Meio ambiente-Vento	13800	3841	20682	4577 5,12
607 2	10	2021	14885	8	61	GN10380 037	202110222665	1	3	01/10/2021 16:44	01/10/2021 16:49	Interna-Não programada-Meio ambiente-Vento	13800	6964	34124	597,7 4
607 2	10	2021	14885	8	61	00610284	202110222665	1	3	01/10/2021 16:44	01/10/2021 22:36	Interna-Não programada-Meio ambiente-Vento	13800	112	34124	656,1 3
607 2	10	2021	16474	13	61	00612234	202110222665	1	3	01/10/2021 16:44	02/10/2021 16:26	Interna-Não programada-Meio ambiente-Vento	13800	142	17724	3364, 14
607 2	10	2021	14885	8	61	GN16409 449	202110222665	1	3	01/10/2021 19:32	01/10/2021 19:41	Interna-Não programada-Meio ambiente-Vento	13800	6964	34124	1131, 65
607 2	10	2021	14885	8	61	GN10380 037	202110222665	1	3	02/10/2021 09:56	02/10/2021 10:08	Interna-Não programada-Meio ambiente-Vento	13800	2900	34124	580,0 0
607 2	10	2021	14885	8	61	00610284	202110222665	1	3	02/10/2021 09:56	02/10/2021 10:37	Interna-Não programada-Meio ambiente-Vento	13800	3427	34124	2340, 83
607 2	10	2021	14885	8	61	00610284	202110222665	1	3	02/10/2021 10:00	02/10/2021 10:26	Interna-Não programada-Meio ambiente-Vento	13800	112	34124	48,32
607 2	10	2021	16487	4	63	GN16404 363	202110222671	1	3	01/10/2021 17:17	01/10/2021 21:22	Interna-Não programada-Meio ambiente-Árvore ou Vegetação	13800	1063	41335	4348, 26
607 2	10	2021	16487	4	63	GN16424 746	202110222671	1	3	01/10/2021 17:17	01/10/2021 21:24	Interna-Não programada-Meio ambiente-Árvore ou Vegetação	13800	459	41335	1890, 83
607 2	10	2021	16487	4	63	GN10394 643	202110222671	1	3	01/10/2021 17:17	01/10/2021 21:26	Interna-Não programada-Meio ambiente-Árvore ou Vegetação	13800	652	41335	2706, 52
607 2	10	2021	16487	4	63	GN16421 035	202110222671	1	3	01/10/2021 17:17	01/10/2021 21:28	Interna-Não programada-Meio ambiente-Árvore ou Vegetação	13800	1944	41335	8154, 00
607 2	10	2021	16487	4	63	GN10422 727	202110222671	1	3	01/10/2021 17:17	01/10/2021 21:34	Interna-Não programada-Meio ambiente-Árvore ou Vegetação	13800	1280	41335	5490, 49
607 2	10	2021	16487	4	63	GN10403 963	202110222671	1	3	01/10/2021 17:17	01/10/2021 21:35	Interna-Não programada-Meio ambiente-Árvore ou Vegetação	13800	1087	41335	4676, 82
607 2	10	2021	16487	4	63	GN16407 747	202110222671	1	3	01/10/2021 17:17	01/10/2021 23:08	Interna-Não programada-Meio ambiente-Árvore ou Vegetação	13800	595	41335	3487, 20
607 2	10	2021	16487	4	63	GN16401 533	202110222671	1	3	01/10/2021 17:17	01/10/2021 23:09	Interna-Não programada-Meio ambiente-Árvore ou Vegetação	13800	358	41335	2102, 85
607 2	10	2021	16487	4	63	GN16409 432	202110222671	1	3	01/10/2021 17:17	01/10/2021 23:11	Interna-Não programada-Meio ambiente-Árvore ou Vegetação	13800	2316	41335	1368 1,13
607 2	10	2021	16487	4	63	GN16416 667	202110222671	1	3	01/10/2021 17:17	02/10/2021 15:29	Interna-Não programada-Meio ambiente-Árvore ou Vegetação	13800	499	41335	1108 0,71
607 2	10	2021	16487	4	63	GN12283 029LD	202110222671	1	3	01/10/2021 17:17	02/10/2021 16:28	Interna-Não programada-Meio ambiente-Árvore ou Vegetação	13800	795	41335	1843 7,82
607 2	10	2021	16487	4	63	GN13000 390	202110222671	1	3	01/10/2021 17:17	02/10/2021 19:18	Interna-Não programada-Meio ambiente-Árvore ou Vegetação	13800	439	41335	1142 4,00
607 2	10	2021	16487	4	63	GN16402 692	202110222671	1	3	01/10/2021 18:45	01/10/2021 22:03	Interna-Não programada-Meio ambiente-Árvore ou Vegetação	13800	358	41335	1186, 17
607 2	10	2021	16487	4	63	GN13378 789	202110222671	1	3	01/10/2021 18:45	02/10/2021 03:47	Interna-Não programada-Meio ambiente-Árvore ou Vegetação	13800	567	41335	5120, 64
607 2	10	2021	16487	4	63	GN16409 432	202110222671	1	3	01/10/2021 23:19	01/10/2021 23:27	Interna-Não programada-Meio ambiente-Árvore ou Vegetação	13800	2316	41335	297,2 2
607 2	10	2021	16487	4	63	GN16401 533	202110222671	1	3	01/10/2021 23:30	01/10/2021 23:43	Interna-Não programada-Meio ambiente-Árvore ou Vegetação	13800	2674	41335	541,4 9
607 2	10	2021	16487	4	63	GN10394 599	202110222671	1	3	02/10/2021 00:20	02/10/2021 17:42	Interna-Não programada-Meio ambiente-Árvore ou Vegetação	13800	388	41335	6736, 33
607 2	10	2021	16487	4	63	GN10394 599	202110222671	1	3	02/10/2021 00:21	02/10/2021 15:39	Interna-Não programada-Meio ambiente-Árvore ou Vegetação	13800	9	41335	137,7 7

607 2	10	2021	16487	4	63	GN10394 599	202110222671	1	3	02/10/2021 00:21	02/10/2021 17:38	Interna-Não programada-Meio ambiente-Árvore ou Vegetação	220	1	41335	17,29
607 2	10	2021	16490	2	59	GN10380 019	202110222671	1	3	02/10/2021 00:22	02/10/2021 00:26	Interna-Não programada-Meio ambiente-Árvore ou Vegetação	13800	552	23890	36,80
607 2	10	2021	16487	4	63	GN16404 363	202110222671	1	3	02/10/2021 00:22	02/10/2021 00:26	Interna-Não programada-Meio ambiente-Árvore ou Vegetação	13800	1063	41335	70,87
607 2	10	2021	16487	4	63	GN16404 363	202110222671	1	3	02/10/2021 00:22	02/10/2021 05:54	Interna-Não programada-Meio ambiente-Árvore ou Vegetação	13800	61	41335	337,4 0
607 2	10	2021	16487	4	63	GN16404 363	202110222671	1	3	02/10/2021 00:22	02/10/2021 05:55	Interna-Não programada-Meio ambiente-Árvore ou Vegetação	13800	652	41335	3623, 85
607 2	10	2021	16487	4	63	GN16404 363	202110222671	1	3	02/10/2021 00:22	02/10/2021 07:49	Interna-Não programada-Meio ambiente-Árvore ou Vegetação	13800	1019	41335	7596, 08
607 2	10	2021	16487	4	63	GN16404 363	202110222671	1	3	02/10/2021 00:22	02/10/2021 08:59	Interna-Não programada-Meio ambiente-Árvore ou Vegetação	13800	1087	41335	9358, 47
607 2	10	2021	16487	4	63	GN16404 363	202110222671	1	3	02/10/2021 00:22	02/10/2021 10:06	Interna-Não programada-Meio ambiente-Árvore ou Vegetação	13800	2205	41335	2144 6,08
607 2	10	2021	16487	4	63	GN16404 363	202110222671	1	3	02/10/2021 00:22	02/10/2021 12:33	Interna-Não programada-Meio ambiente-Árvore ou Vegetação	13800	595	41335	7250, 41
607 2	10	2021	16487	4	63	GN16404 363	202110222671	1	3	02/10/2021 00:22	02/10/2021 13:08	Interna-Não programada-Meio ambiente-Árvore ou Vegetação	13800	192	41335	2451, 25
607 2	10	2021	16487	4	63	GN16404 363	202110222671	1	3	02/10/2021 00:22	02/10/2021 14:26	Interna-Não programada-Meio ambiente-Árvore ou Vegetação	13800	166	41335	2334, 01
607 2	10	2021	16487	4	63	GN16404 363	202110222671	1	3	02/10/2021 00:22	02/10/2021 15:23	Interna-Não programada-Meio ambiente-Árvore ou Vegetação	13800	1615	41335	2425 2,37
607 2	10	2021	16487	4	63	GN12213 654	202110222671	1	3	02/10/2021 00:22	02/10/2021 17:49	Interna-Não programada-Meio ambiente-Árvore ou Vegetação	13800	701	41335	1222 8,17
607 2	10	2021	16487	4	63	GN16421 035	202110222671	1	3	02/10/2021 09:28	02/10/2021 10:06	Interna-Não programada-Meio ambiente-Árvore ou Vegetação	13800	1019	41335	645,0 8
607 2	10	2021	14909	20	58	GN16407 378	202110222674	1	3	01/10/2021 16:12	01/10/2021 19:08	Interna-Não programada-Meio ambiente-Árvore ou Vegetação	13800	1014	47321	2967, 64
607 2	10	2021	14909	20	58	GN10403 951	202110222674	1	3	01/10/2021 16:12	02/10/2021 08:23	Interna-Não programada-Meio ambiente-Árvore ou Vegetação	13800	778	47321	1259 3,44
607 2	10	2021	14909	20	58	GN16409 431	202110222674	1	3	01/10/2021 16:14	02/10/2021 02:38	Interna-Não programada-Meio ambiente-Árvore ou Vegetação	13800	2738	47321	2846 2,27
607 2	10	2021	14909	9	585	GN13426 909	202110222674	1	3	01/10/2021 16:20	02/10/2021 02:03	Interna-Não programada-Meio ambiente-Árvore ou Vegetação	13800	3126	47321	3036 9,96
607 2	10	2021	14909	20	58	GN10380 016	202110222674	1	3	01/10/2021 18:47	01/10/2021 18:54	Interna-Não programada-Meio ambiente-Árvore ou Vegetação	13800	1502	47321	169,8 1
607 2	10	2021	14909	20	58	GN16409 431	202110222674	1	3	01/10/2021 19:08	02/10/2021 02:39	Interna-Não programada-Meio ambiente-Árvore ou Vegetação	13800	417	47321	3136, 42
607 2	10	2021	14909	20	58	GN16409 429	202110222674	1	3	01/10/2021 19:08	02/10/2021 14:40	Interna-Não programada-Meio ambiente-Árvore ou Vegetação	13800	285	47321	5568, 98
607 2	10	2021	14907	1	58	GN10380 001	202110222674	1	3	02/10/2021 14:55	02/10/2021 15:05	Interna-Não programada-Meio ambiente-Árvore ou Vegetação	13800	6219	44418	991,5 9
607 2	10	2021	14909	20	58	GN10380 001	202110222674	1	3	02/10/2021 14:55	02/10/2021 15:05	Interna-Não programada-Meio ambiente-Árvore ou Vegetação	13800	4558	47321	726,7 5
607 2	10	2021	14909	9	585	GN10380 001	202110222674	1	3	02/10/2021 14:55	02/10/2021 15:05	Interna-Não programada-Meio ambiente-Árvore ou Vegetação	13800	3121	47321	497,6 3
607 2	10	2021	14909	20	58	GN16404 348	202110222674	1	3	02/10/2021 16:10	02/10/2021 16:14	Interna-Não programada-Meio ambiente-Árvore ou Vegetação	13800	3544	47321	192,9 5
607 2	10	2021	14909	9	585	GN16404 348	202110222674	1	3	02/10/2021 16:10	02/10/2021 16:14	Interna-Não programada-Meio ambiente-Árvore ou Vegetação	13800	3121	47321	169,9 2
607 2	10	2021	14909	20	58	GN13001 109	202110222674	1	3	02/10/2021 17:05	02/10/2021 17:08	Interna-Não programada-Meio ambiente-Árvore ou Vegetação	13800	1195	47321	59,75
607 2	10	2021	14921	2	8	00080224	2021100100026	1	3	01/10/2021 16:43	01/10/2021 16:46	Interna-Não programada-Meio ambiente-Vento	69000	1674	11745	83,70
607 2	10	2021	14921	4	8	00080244	2021100100026	1	3	01/10/2021 16:43	01/10/2021 16:46	Interna-Não programada-Meio ambiente-Vento	69000	655	11745	32,75

607 2	10	2021	14893	31	243	02430524	2021100100071	1	3	01/10/2021 20:07	01/10/2021 20:12	Interna-Não programada-Meio ambiente-Vento	69000	22	5054	1,83
607 2	10	2021	14893	32	243	02430524	2021100100071	1	3	01/10/2021 20:07	01/10/2021 20:12	Interna-Não programada-Meio ambiente-Vento	69000	11	5054	0,92
607 2	10	2021	14920	30	80	00800404	2021100100202	1	3	01/10/2021 18:07	01/10/2021 18:10	Interna-Não programada-Meio ambiente-Vento	69000	114	14420	5,70
607 2	10	2021	14920	31	80	00800414	2021100100202	1	3	01/10/2021 18:07	01/10/2021 18:10	Interna-Não programada-Meio ambiente-Vento	69000	209	14420	10,45
607 2	10	2021	14920	32	80	00800424	2021100100202	1	3	01/10/2021 18:07	01/10/2021 18:10	Interna-Não programada-Meio ambiente-Vento	69000	10	14420	0,50
607 2	10	2021	14924	30	88	00800414	2021100100202	1	3	01/10/2021 18:07	01/10/2021 18:10	Interna-Não programada-Meio ambiente-Vento	69000	94	9944	4,70
607 2	10	2021	14920	1	96	09601	2021100100202	1	3	01/10/2021 18:07	01/10/2021 18:10	Interna-Não programada-Meio ambiente-Vento	69000	901	14420	45,05
607 2	10	2021	14920	2	96	09602	2021100100202	1	3	01/10/2021 18:07	01/10/2021 18:10	Interna-Não programada-Meio ambiente-Vento	69000	2728	14420	136,40
607 2	10	2021	14920	1	304	30401	2021100100202	1	3	01/10/2021 18:07	01/10/2021 18:10	Interna-Não programada-Meio ambiente-Vento	69000	749	14420	37,45
607 2	10	2021	14920	2	304	30402	2021100100202	1	3	01/10/2021 18:07	01/10/2021 18:10	Interna-Não programada-Meio ambiente-Vento	69000	1039	14420	51,95
607 2	10	2021	14920	1	333	33301	2021100100202	1	3	01/10/2021 18:07	01/10/2021 18:10	Interna-Não programada-Meio ambiente-Vento	69000	1239	14420	61,95
607 2	10	2021	14920	2	333	33302	2021100100202	1	3	01/10/2021 18:07	01/10/2021 18:10	Interna-Não programada-Meio ambiente-Vento	69000	434	14420	21,70
607 2	10	2021	14920	1	364	36401	2021100100202	1	3	01/10/2021 18:07	01/10/2021 18:10	Interna-Não programada-Meio ambiente-Vento	69000	1787	14420	89,35
607 2	10	2021	14920	2	364	36402	2021100100202	1	3	01/10/2021 18:07	01/10/2021 18:10	Interna-Não programada-Meio ambiente-Vento	69000	288	14420	14,40
607 2	10	2021	14920	31	364	36431	2021100100202	1	3	01/10/2021 18:07	01/10/2021 18:10	Interna-Não programada-Meio ambiente-Vento	69000	3	14420	0,15
607 2	10	2021	14978	32	216	02160424	2021100200136	1	3	02/10/2021 01:05	02/10/2021 03:25	Interna-Não programada-Meio ambiente-Vento	34500	922	8616	2151,33
607 2	10	2021	16494	31	583	02160424	2021100200136	1	3	02/10/2021 01:05	02/10/2021 03:25	Interna-Não programada-Meio ambiente-Vento	34500	616	17220	1437,33
607 2	10	2021	14978	31	216	PI10400579	2021100200136	1	3	02/10/2021 01:05	02/10/2021 01:17	Interna-Não programada-Meio ambiente-Vento	34500	2536	8616	533,97
607 2	10	2021	14978	1	492	SJA-TR1	2021100200136	1	3	02/10/2021 01:05	02/10/2021 01:17	Interna-Não programada-Meio ambiente-Vento	34500	34	8616	7,16
607 2	10	2021	14978	2	492	SJA-TR1	2021100200136	1	3	02/10/2021 01:05	02/10/2021 01:17	Interna-Não programada-Meio ambiente-Vento	34500	55	8616	11,58
607 2	10	2021	14978	1	216	SJA-TR1	2021100200136	1	3	02/10/2021 01:05	02/10/2021 03:17	Interna-Não programada-Meio ambiente-Vento	34500	2665	8616	5860,04
607 2	10	2021	14978	33	216	SJA-TR1	2021100200136	1	3	02/10/2021 01:05	02/10/2021 03:17	Interna-Não programada-Meio ambiente-Vento	34500	26	8616	57,17
607 2	10	2021	14978	1	557	SJA-TR1	2021100200136	1	3	02/10/2021 01:05	02/10/2021 03:17	Interna-Não programada-Meio ambiente-Vento	34500	9	8616	19,79
607 2	10	2021	14904	32	283	BF10400373	2021100200136	1	3	02/10/2021 01:05	02/10/2021 03:23	Interna-Não programada-Meio ambiente-Vento	34500	4142	11431	9549,61
607 2	10	2021	14978	33	216	JL13459503	2021100200136	1	3	02/10/2021 01:05	02/10/2021 14:27	Interna-Não programada-Meio ambiente-Vento	34500	324	8616	4334,94
607 2	10	2021	14978	33	216	02160434	2021100200136	1	3	02/10/2021 03:40	02/10/2021 04:34	Interna-Não programada-Meio ambiente-Vento	34500	3	8616	2,71
607 2	10	2021	14978	33	216	JL13270102	2021100200136	1	3	02/10/2021 03:40	02/10/2021 11:33	Interna-Não programada-Meio ambiente-Vento	34500	10	8616	78,87
607 2	10	2021	14978	33	216	JL13459503	2021100200136	1	3	02/10/2021 03:40	02/10/2021 14:27	Interna-Não programada-Meio ambiente-Vento	34500	15	8616	161,77
607 2	10	2021	14978	34	216	02160444	2021100200137	1	3	02/10/2021 01:05	02/10/2021 03:17	Interna-Não programada-Meio ambiente-Vento	34500	105	8616	231,00

607 2	10	2021	14940	1	6	LZ111836 69	20211014664	1	3	44470,73911	44471,57663	Interna-Não programada-Meio ambiente-Vento	220	17	95622	341,7 1
607 2	10	2021	14940	1	6	LZ111836 69	20211014664	1	3	44470,73911	44471,57663	Interna-Não programada-Meio ambiente-Vento	13800	20	95622	402,0 1
607 2	10	2021	14909	20	58	GN11054 888	20211023339	1	3	44470,69168	44472,64722	Interna-Não programada-Meio ambiente-Vento	220	34	47321	1595, 72
607 2	10	2021	14909	20	58	GN11054 888	20211023339	1	3	44470,69168	44472,64722	Interna-Não programada-Meio ambiente-Vento	13800	64	47321	3003, 72
607 2	10	2021	16487	3	63	GN11144 699	20211027055	1	3	44470,77131	44472,64861	Interna-Não programada-Meio ambiente-Árvore ou Vegetação	220	14	41335	630,7 7
607 2	10	2021	16487	3	63	GN11144 699	20211027055	1	3	44470,77131	44472,64861	Interna-Não programada-Meio ambiente-Árvore ou Vegetação	13800	121	41335	5451, 69

7. Plotagem das Ocorrências conforme a Especialização das Chuvas



8. Clientes Afetados e Impactos Globais

Em análise ao número de clientes interrompidos (CI) na área de concessão da ENEL GO, o gráfico abaixo apresenta a atipicidade vivenciada entre os dias 01 e 02 de outubro de 2021, data esta que, conforme laudo meteorológico emitido por empresa especializada, a referida concessão passou por um período de condições climáticas de extrema severidade.

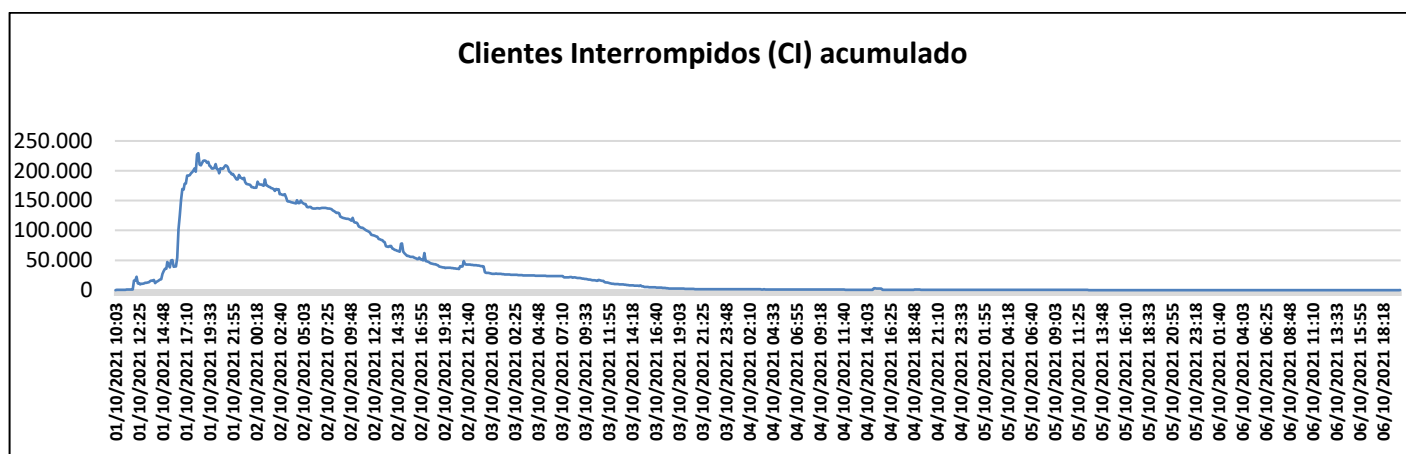
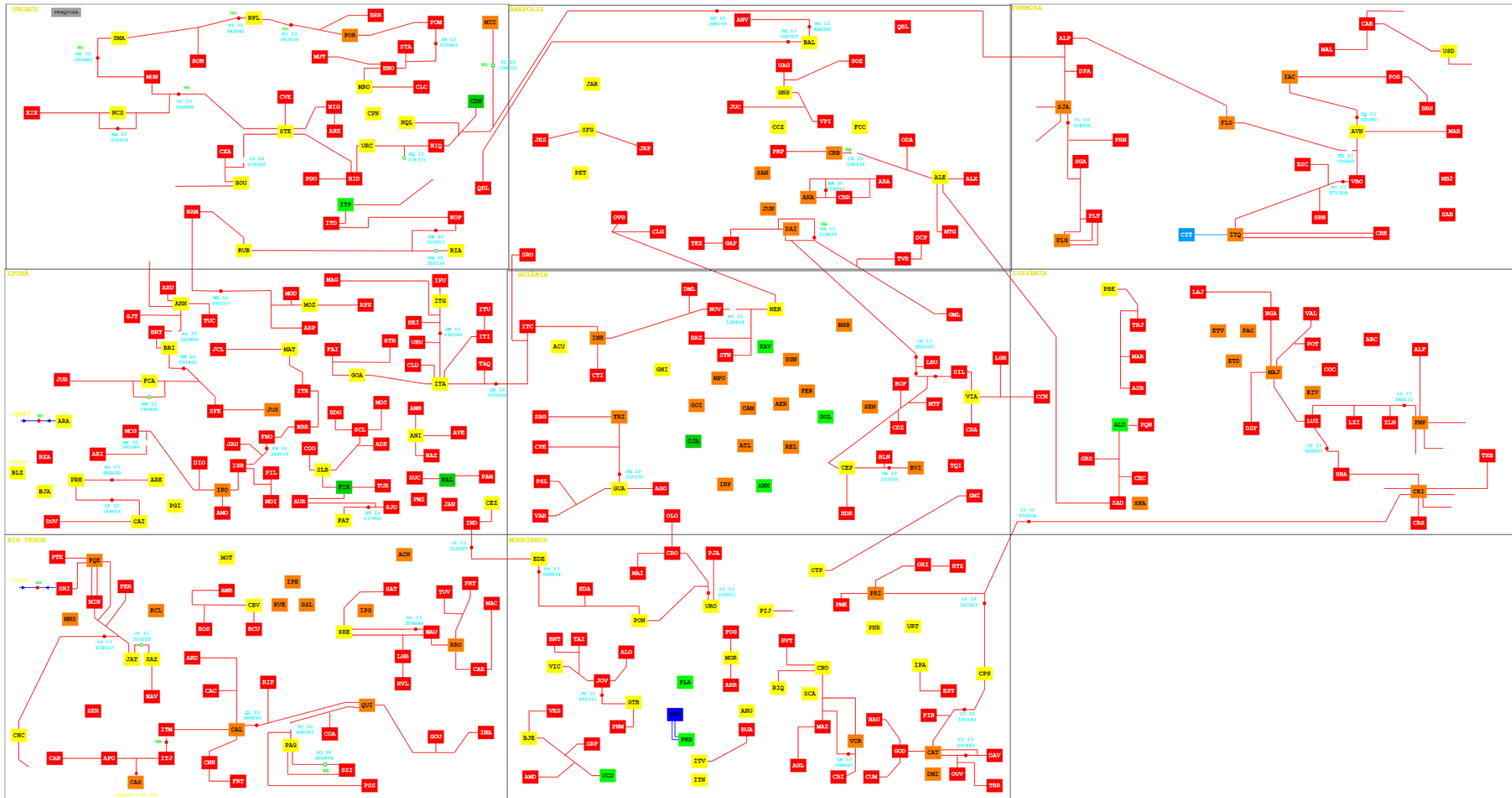


Figura – Clientes Interrompidos x Tempo

O gráfico acima contabiliza o número de consumidores desenergizados pelas ocorrências desse referido relatório em intervalos a cada 1h30 (uma hora e trinta minutos).

9. Diagramas Unifilares



10. Demais Evidências

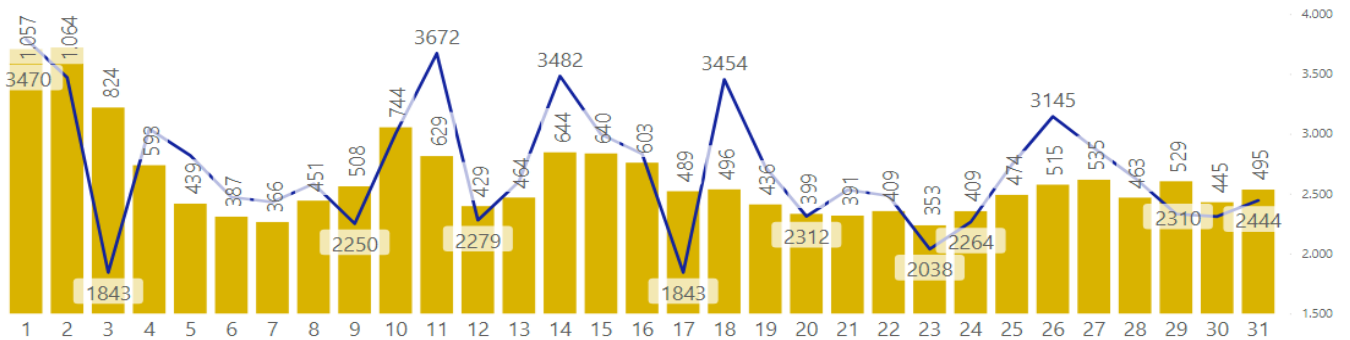
10.1. Dados Técnico - Operacionais ENEL GO

Abaixo, encontra-se dados referente ao mês de Outubro, analisado neste relatório. As informações incluem as ocorrências classificadas como situação de emergência.

Enel - GO

TMAE e OE por Dia - Outubro 2021

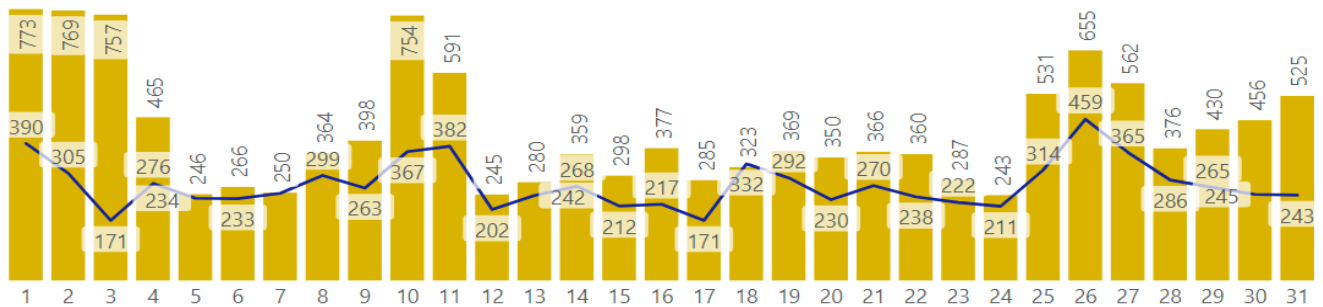
● TMAE ● Contagem de Ocorrências



Regional Anápolis – GO

TMAE e OE por Dia - Outubro 2021

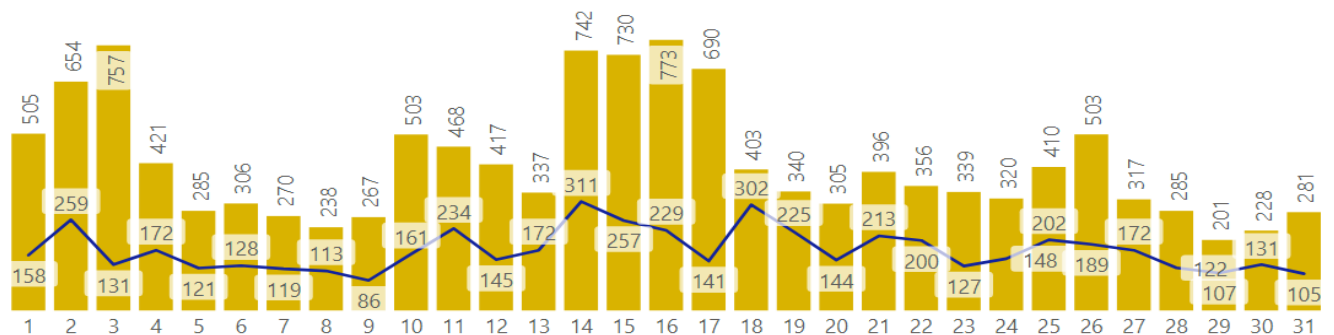
● TMAE ● Contagem de Ocorrências



Regional Formosa – GO

TMAE e OE por Dia - Outubro 2021

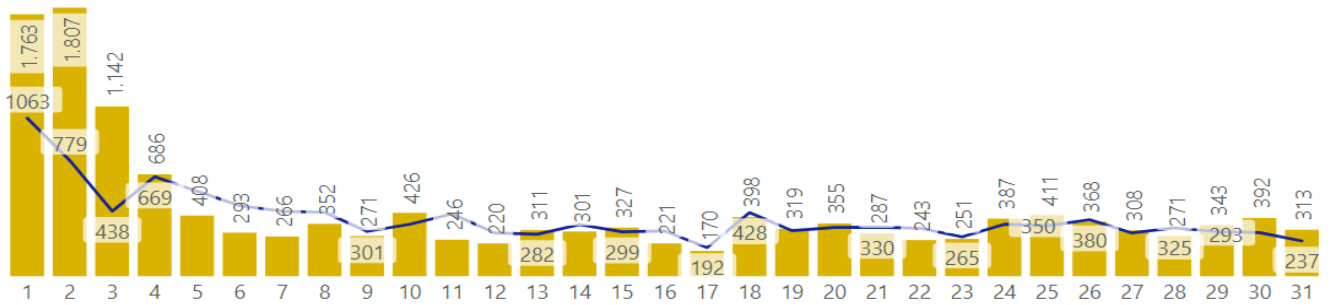
● TMAE ● Contagem de Ocorrências



Regional Goiânia – GO

TMAE e OE por Dia - Outubro 2021

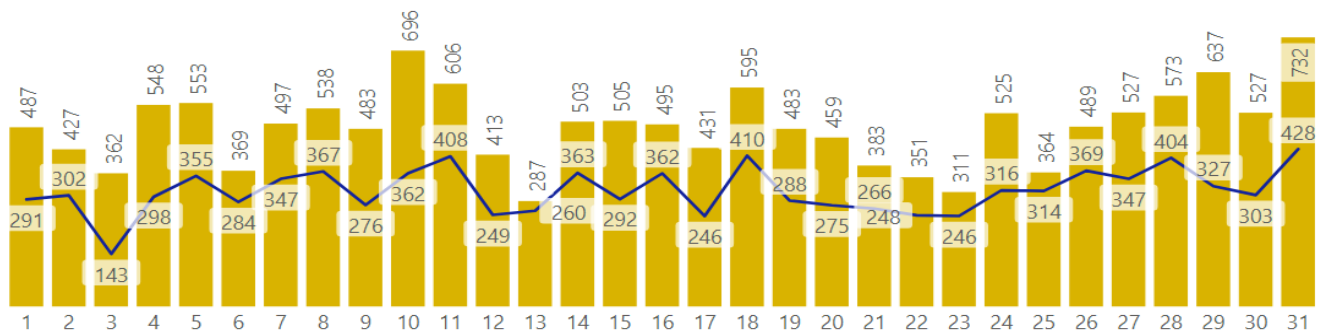
● TMAE ● Contagem de Ocorrências



Regional Iporá – GO

TMAE e OE por Dia - Outubro 2021

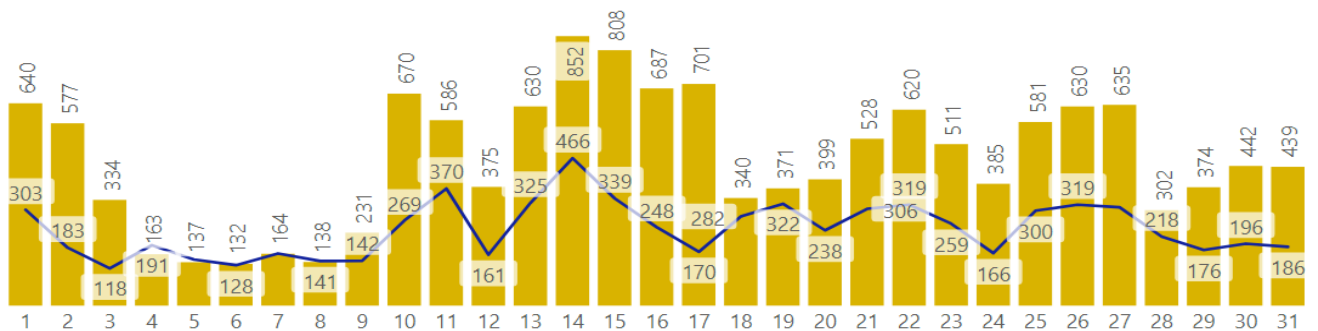
● TMAE ● Contagem de Ocorrências



Regional Luziânia – GO

TMAE e OE por Dia - Outubro 2021

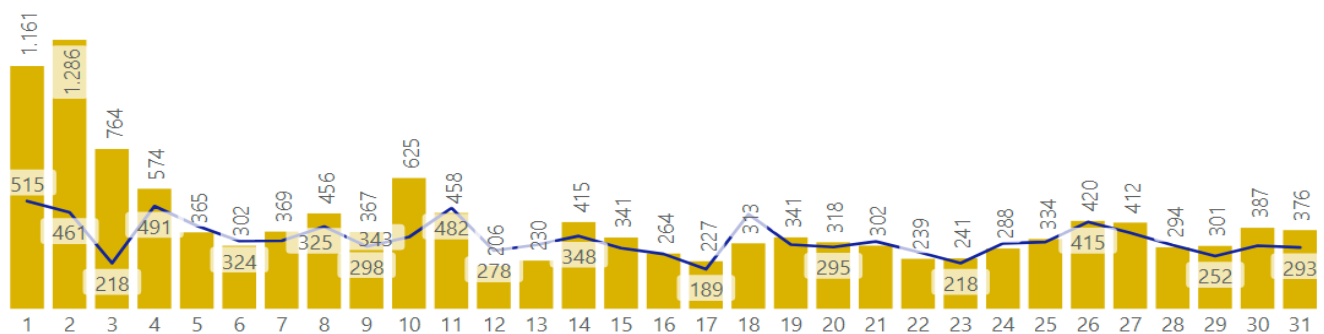
● TMAE ● Contagem de Ocorrências



Regional Metropolitana – GO

TMAE e OE por Dia - Outubro 2021

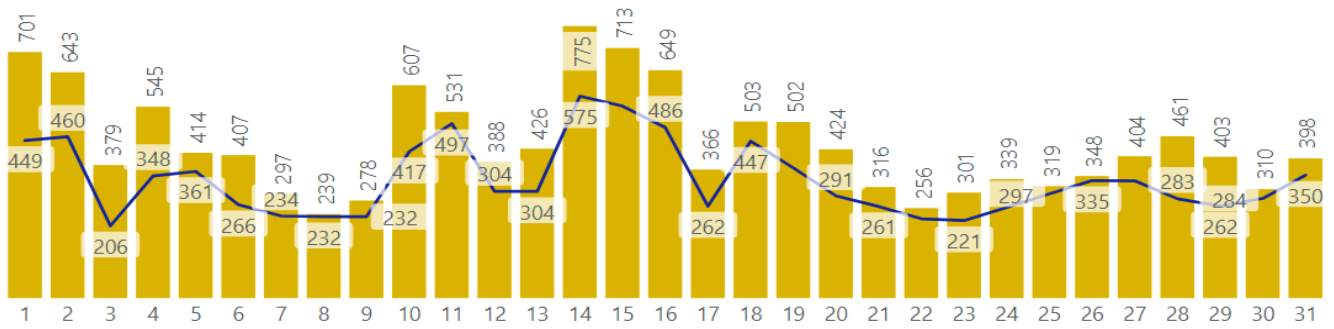
● TMAE ● Contagem de Ocorrências



Regional Morrinhos – GO

TMAE e OE por Dia - Outubro 2021

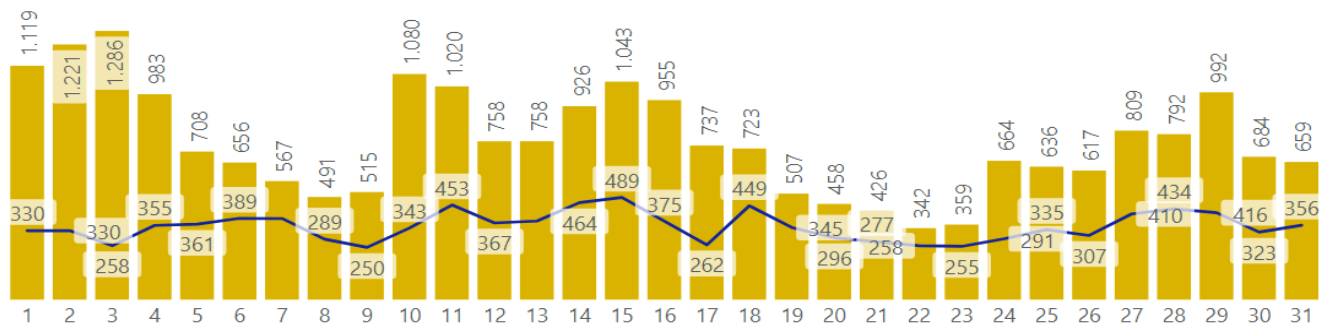
● TMAE ● Contagem de Ocorrências



Regional Rio Verde – GO

TMAE e OE por Dia - Outubro 2021

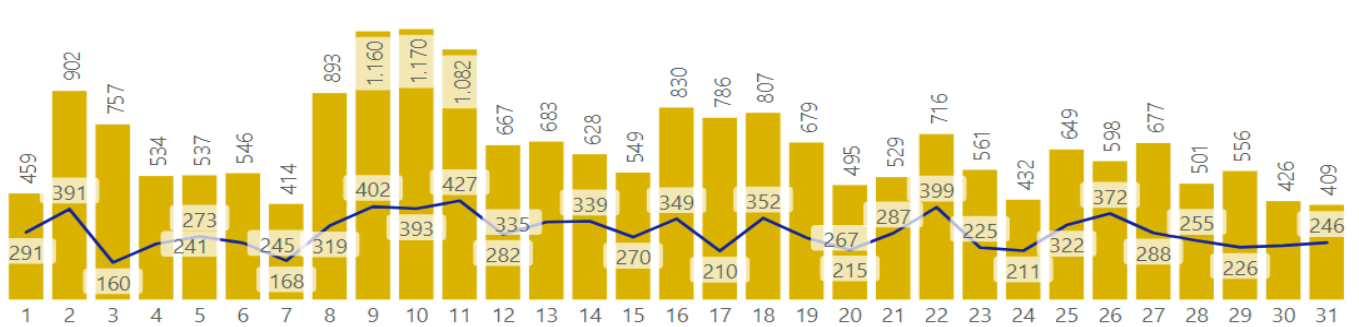
● TMAE ● Contagem de Ocorrências



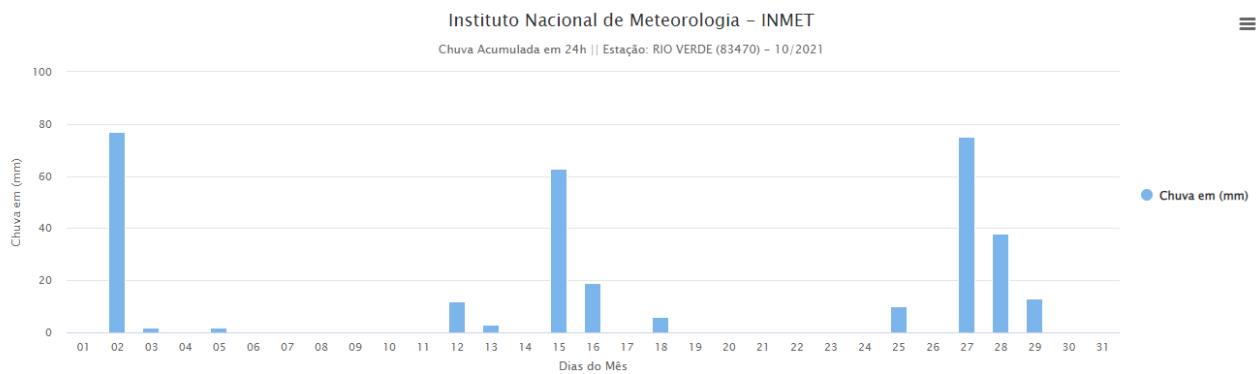
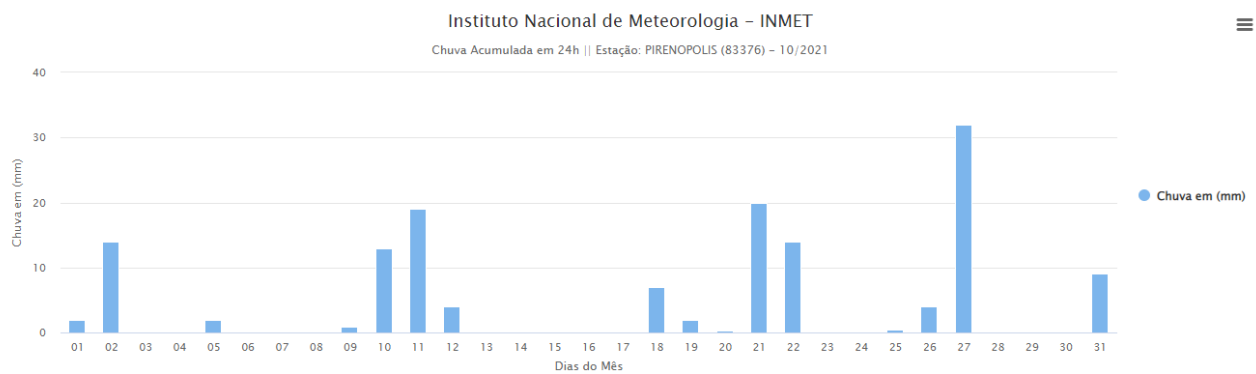
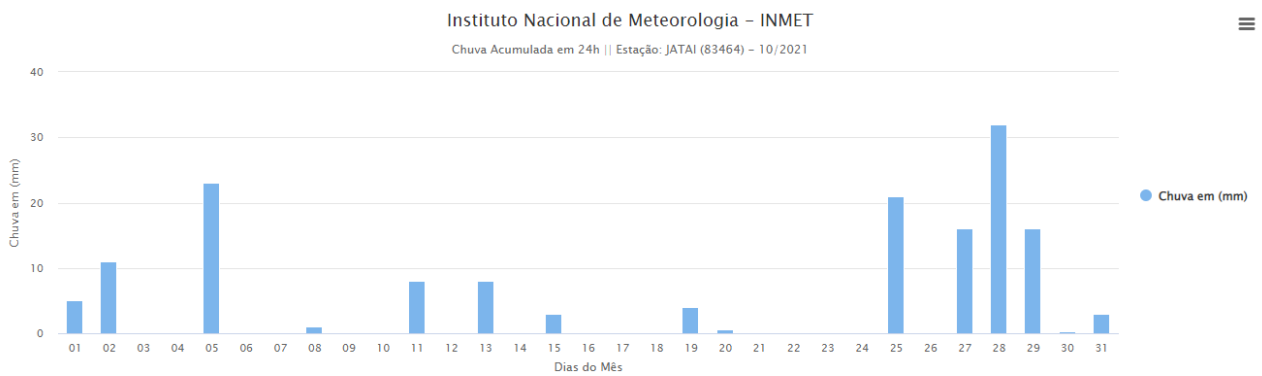
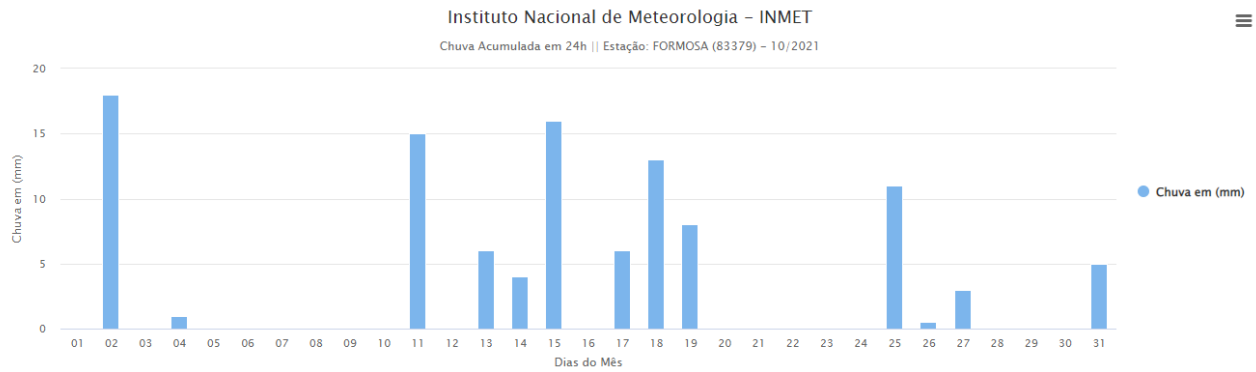
Regional Uruaçu - GO

TMAE e OE por Dia - Outubro 2021

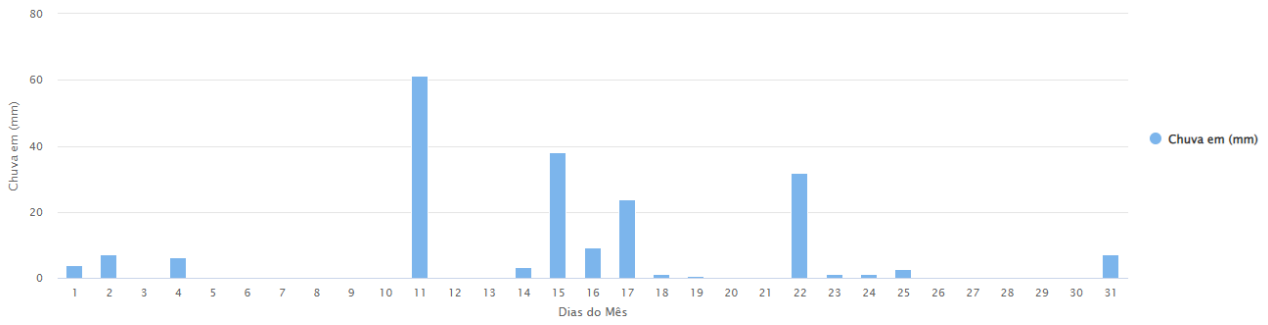
● TMAE ● Contagem de Ocorrências



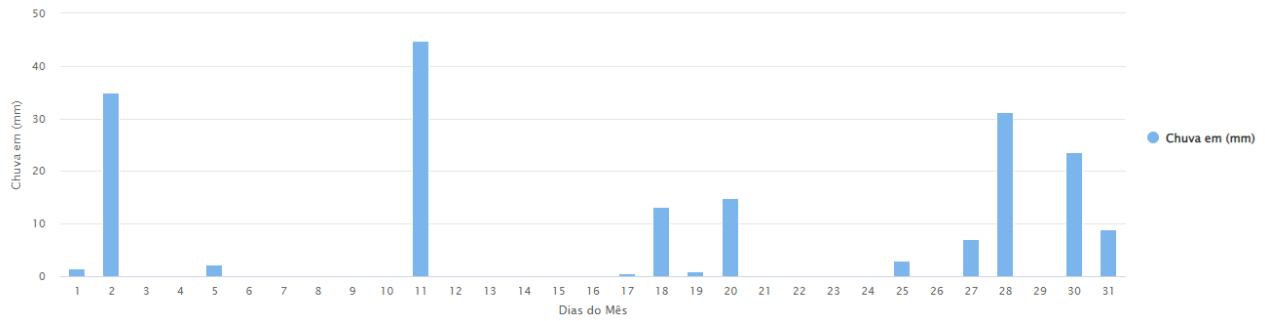
10.2. Dados climatológicos pelo INMET



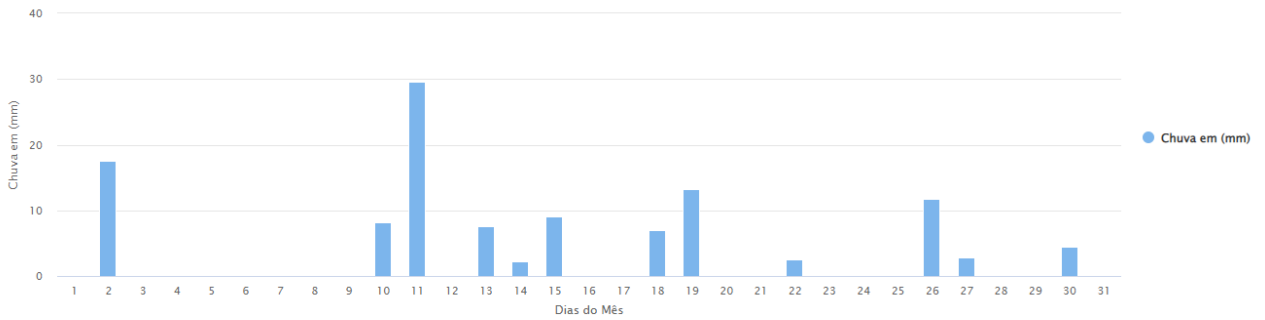
Instituto Nacional de Meteorologia – INMET
Chuva Acumulada em 24h || Estação: ALTO PARAISO DE GOIAS (A024) – 10/2021



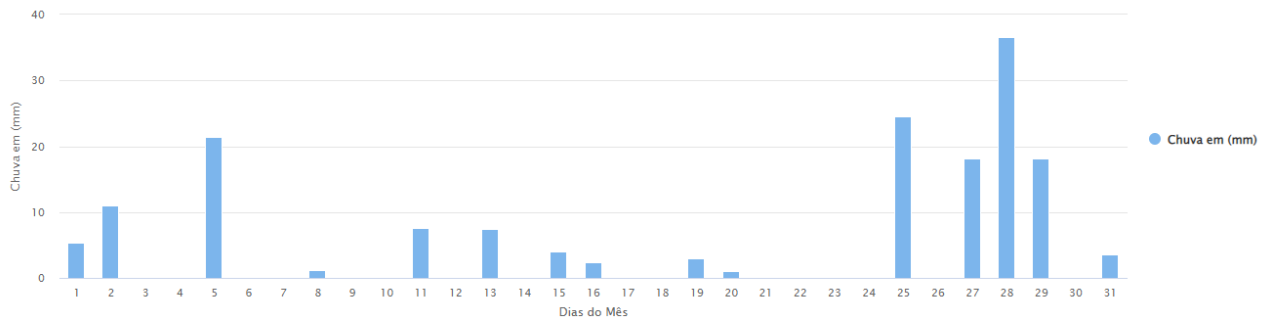
Instituto Nacional de Meteorologia – INMET
Chuva Acumulada em 24h || Estação: EDEIA (A029) – 10/2021



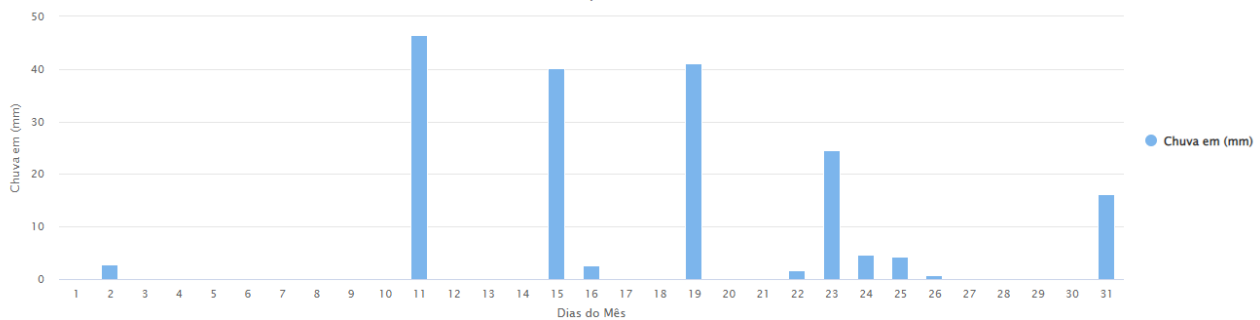
Instituto Nacional de Meteorologia – INMET
Chuva Acumulada em 24h || Estação: GOIANESIA (A022) – 10/2021



Instituto Nacional de Meteorologia – INMET
Chuva Acumulada em 24h || Estação: JATAI (A016) – 10/2021

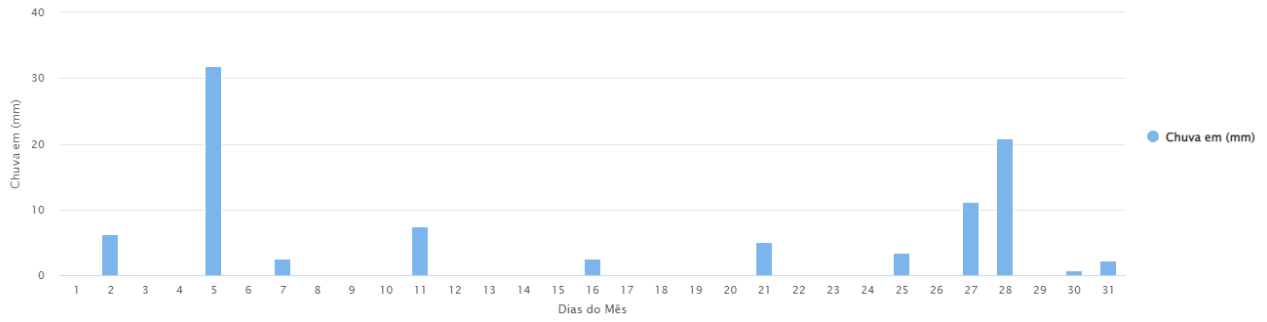


Instituto Nacional de Meteorologia – INMET
Chuva Acumulada em 24h || Estação: MONTE ALEGRE DE GOIAS (A032) – 10/2021



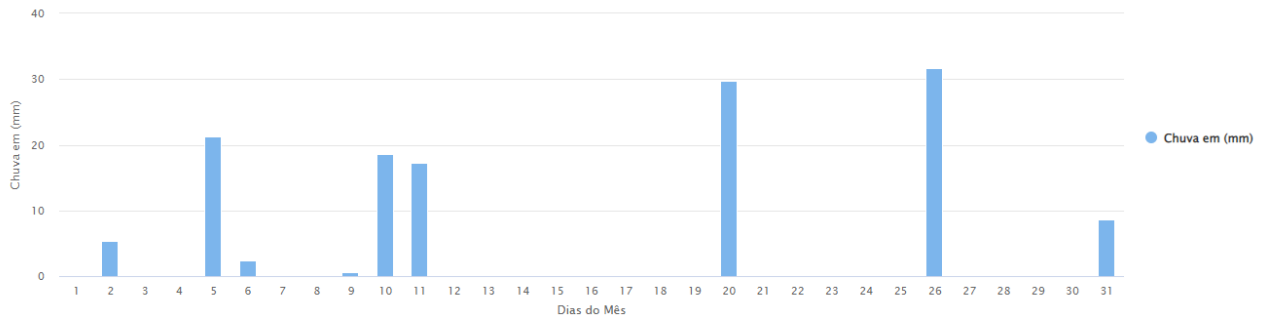
Instituto Nacional de Meteorologia – INMET

Chuva Acumulada em 24h || Estação: PARAUNA (A027) – 10/2021



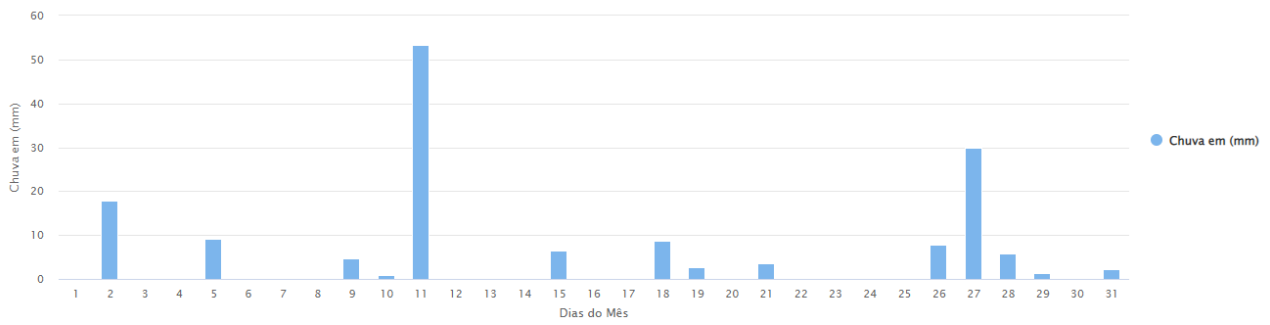
Instituto Nacional de Meteorologia – INMET

Chuva Acumulada em 24h || Estação: PIRES DO RIO (A033) – 10/2021



Instituto Nacional de Meteorologia – INMET

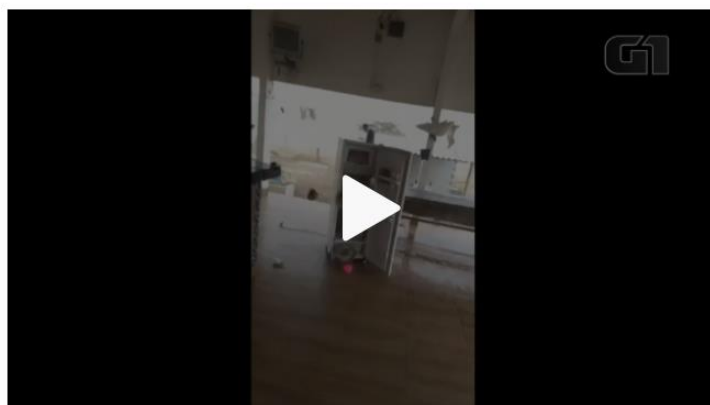
Chuva Acumulada em 24h || Estação: SILVANIA (A037) – 10/2021



10.3. Demais Evidências

Vídeo: ventania levanta poeira em GO; há chances de fenômeno ocorrer em Brasília

Fortes ventos levantaram muita poeira em Goiânia e Aparecida de Goiânia, o fenômeno assustou os moradores locais



Temporal arrasta geladeira e destrói parte de telhado de casa em Novo Brasil

postado em 01/10/2021 18:21 / atualizado em 01/10/2021 19:25



📷 Tempestade de poeira - (crédito: Camila Craveiro/Cedido ao CB)

<https://www.correio braziliense.com.br/brasil/2021/10/4952950-video-ventania-levanta-poeira-em-go-ha-chances-de-fenomeno-ocorrer-em-brasilia.html>

Ventania e chuva causam falta de energia e prejuízos para Goiânia e mais 4 cidades

sábado 02 outubro 2021 9:41 Por Isabel Oliveira

As cidades mais impactadas foram, além da capital, Senador Canedo, Padre Bernardo, Aparecida de Goiânia e Serranópolis



Ventania e nuvem de poeira em Goiânia | Foto do Leitor

As chuvas e ventos de quase 100 km/h que atingiram algumas regiões de Goiás nesta sexta-feira, 1º, causaram prejuízos, como árvores derrubadas e a falta de energia em vários setores da capital, entre eles o Residencial Vale dos Sonhos, Setor Jaó, Goiânia 2, Vila Itatiaia, Setor Fama, Crimeia Leste, Santa Genoveva, Setor Sudoeste e Setor Pedro Ludovico.

<https://www.jornalopcao.com.br/ultimas-noticias/ventania-e-chuva-causa-falta-de-energia-e-prejuizos-para-goiania-e-mais-quadro-cidades-de-goias-355445/>

Tempestade de poeira com ventos de 85 km/h causa estragos, faz avião desviar rota e assusta moradores da Grande Goiânia

Meteorologista disse que frente fria na região sudoeste do Brasil pode ter ocasionado a ventania no estado. Vídeos mostram os estragos pela cidade; mulher ficou ferida após árvore cair em cima dela.

Por **Guilherme Rodrigues, g1 Goiás**

01/10/2021 21h10 · Atualizado há 2 meses



Tempestade de poeira assusta moradores da Grande Goiânia



<https://g1.globo.com/go/goias/noticia/2021/10/01/tempestade-de-poeira-com-ventos-de-85-kmh-causa-estragos-faz-aviao-desviar-rota-e-assusta-moradores-da-grande-goiania.ghtml>

Equipes trabalham com agilidade na remoção de dezenas de árvores e galhos caídos em áreas públicas urbanas



Após a forte tempestade de chuva, ventania e poeira intensas, ocorridas nesta sexta-feira, 02/10, a Prefeitura de Goiânia, por meio dos colaboradores da Companhia de Urbanização de Goiânia (Comurg), intensificou ações de remoção de dezenas de árvores e galhos caídos em áreas urbanas públicas.

De acordo com as ocorrências registradas, mais de 60 árvores já foram retiradas em diversos setores, sendo a região leste a mais afetada. O objetivo principal é desobstruir as passagens de pedestres e veículos. Colaboradores dos setores de varrição e coleta, espalhados pela cidade, também fazem a notificação de ocorrências e enviam para a central de atendimento da Companhia.

<https://www.goiania.go.gov.br/prefeitura-intensifica-remocao-de-arvores-caidas-apos-temporal/>



Enel afirma que ventania causou “destruição completa” da rede em algumas regiões da Grande Goiânia

<https://sagresonline.com.br/enel-afirma-que-ventania-causou-destruicao-completa-da-rede-em-algumas-regioes-da-grande-goiania/>

Tempestade de areia cobre Goiânia e provoca destruição

Após tempestade violenta na tarde de sexta-feira, arco-íris trouxe poesia para fechar dia surreal. Final de semana tem baixa probabilidade de chuvas



Fachada destruída em Goiânia: vento com areia provocou estragos nos bairros

<https://www.dm.com.br/cotidiano/2021/10/tempestade-de-areia-cobre-goiania-e-provoca-destruicao/>

Tempestade de areia chega a Goiânia; já há gente ferida e prejuízos



Moradora de Goiânia registra tempestade de poeira na cidade
01/10/2021 19h37 | Atualizada em 01/10/2021 21h19

Moradores de Goiânia registraram, no final da tarde de hoje, a chegada de uma grande nuvem de poeira na cidade, que já registra ao menos uma pessoa ferida, além de prejuízos. A cidade está sendo atingida por ventos de 98 km/h e chegou a não ter condições para pouso de aviões.

<https://noticias.uol.com.br/cotidiano/ultimas-noticias/2021/10/01/tempestade-de-poeira-goiania.htm>

Tempestade de Poeira? Rajadas de vento assustam moradores de Goiânia e Aparecida

 by DOMINGOS KETELBEY — 01/10/2021



Rajadas de vento provocam quedas de árvores na capital (Foto: Reprodução/Whatsapp)

<https://diariodegoias.com.br/rajadas-de-vento-goiania-sexta-feira/>

Mulher atingida por árvore durante ventania segue internada em Goiânia

Vendedora ambulante estava no canteiro central da via quando foi atingida; ela teve fratura e cortes nas pernas



Mulher atingida por queda de árvore em Senador Canedo na 6ª feira (1ª) | Foto: Reprodução

<https://folhaz.com.br/noticias/mulher-atingida-por-arvore-em-goiania/>

11. Laudo Meteorológico

CLIMATEMPO

Laudo Meteorológico de Evento Climático - ENEL Distribuição Goiás - 01 de outubro de 2021

São Paulo, SP, Brasil

Outubro de 2021

Sumário

1	ANÁLISE DE EVENTO METEOROLÓGICO	2
1.1	Descrição do Evento	2
1.2	Abrangência do Evento	5
2	CLASSIFICAÇÃO COBRADE	8
3	RESUMO DO EVENTO	9
4	REFERÊNCIAS	14

1 Análise de Evento Meteorológico

1.1 Descrição do Evento

Na figura a seguir é apresentada a área de concessão da ENEL Distribuição, dividida em regiões, a serem analisadas neste relatório.

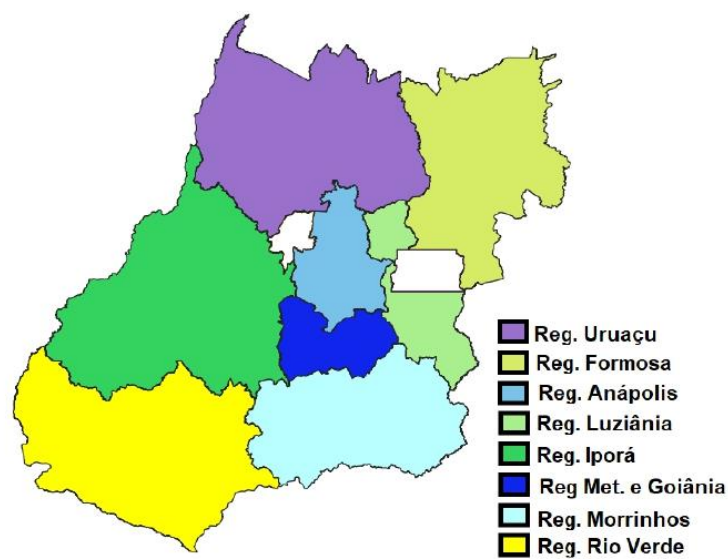


Figura 1 – Regiões de Goiás atendidas pela ENEL Distribuição.

A presença de uma massa de ar quente e úmido sobre o estado de Goiás mantinham as condições favoráveis à formação de instabilidades no dia 01 de outubro de 2021.

Nas Figuras 2 e 3 são apresentadas as descargas atmosféricas nuvem-solo (raios) e nuvem-nuvem detectadas pelo sistema Earth Networks. Entre as 10h15 do dia 01 e 09h00 do dia 02 de outubro foram registrados 10690 raios nuvem-solo e 92567 descargas nuvem-nuvem sobre a área da ENEL Distribuição Goiás.

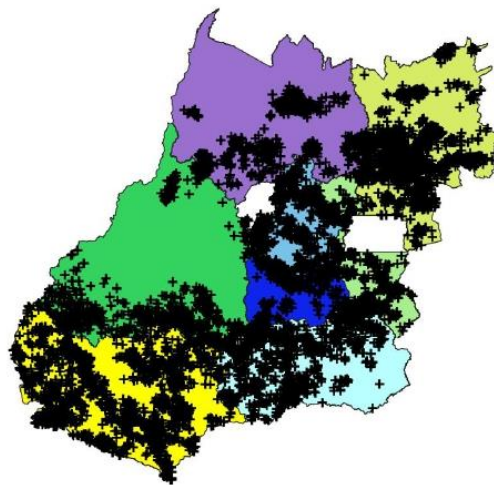


Figura 2 – Descargas atmosféricas nuvem-solo (em preto) detectadas pelo sistema Earth Networks entre 10h15 do dia 01 e 09h00 do dia 02 de outubro de 2021 sobre a área de concessão da ENEL Distribuição em Goiás.

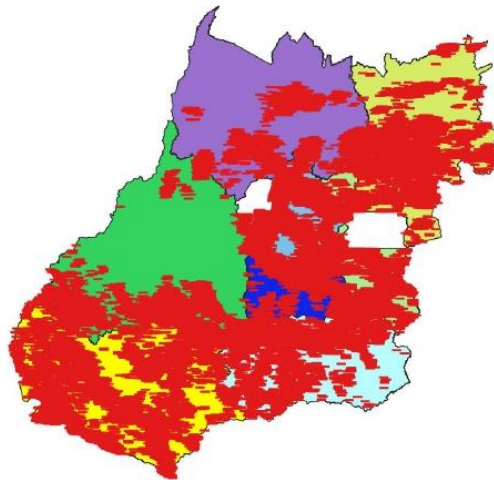


Figura 3 – Descargas atmosféricas nuvem-nuvem (em vermelho) detectadas pelo sistema Earth Networks entre 10h15 do dia 01 e 09h00 do dia 02 de outubro de 2021 sobre a área de concessão da ENEL Distribuição em Goiás.

As estações do Instituto Nacional de Meteorologia (INMET) também registram fortes rajadas de vento. Na tabela 1 são apresentados os registros das rajadas de vento superiores a 50 km/h. Como é possível observar o maior valor registrado foi de 77,0 km/h na tarde do dia 01 de outubro de 2021 na estação de Goiânia. Segundo escala Beaufort, ventos com tal intensidade podem ser classificados como ventania forte.

Tabela 1 – Rajadas de vento maiores ou iguais a 50 km/h registradas pelo INMET.

Estacao	Horario	Rajada (km/h)
Cristalina	2021-10-01 15:00	60.8
Goianésia	2021-10-01 18:00	57.2
Goiânia	2021-10-01 17:00	77.0
Goiás	2021-10-01 20:00	52.9
Luziânia	2021-10-01 13:00	51.8
Pires do Rio	2021-10-01 17:00	60.5

1.2 Abrangência do Evento

A seguir são apresentadas as imagens realçadas do satélite GOES-16 entre as 12h00 do dia 01 e 03h00 do dia 02 de outubro de 2021. Os tons em vermelho e preto indicam a presença de nuvens de grande desenvolvimento vertical, geralmente associadas à ocorrência de tempo severo.

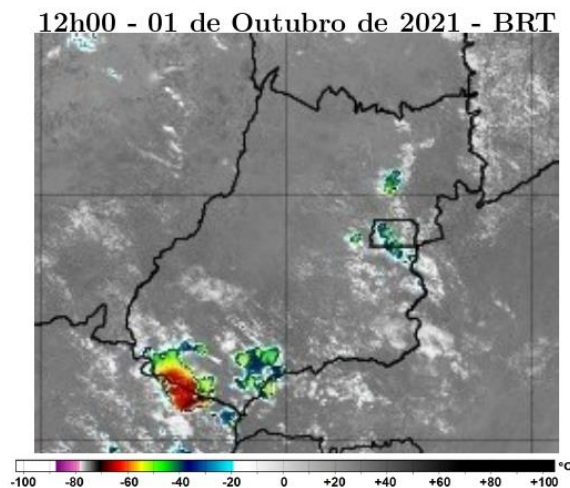


Figura 4 – Imagens realçadas do satélite GOES-16 das 12h00 do dia 01 de Outubro de 2021. FONTE: Cptec/INPE.

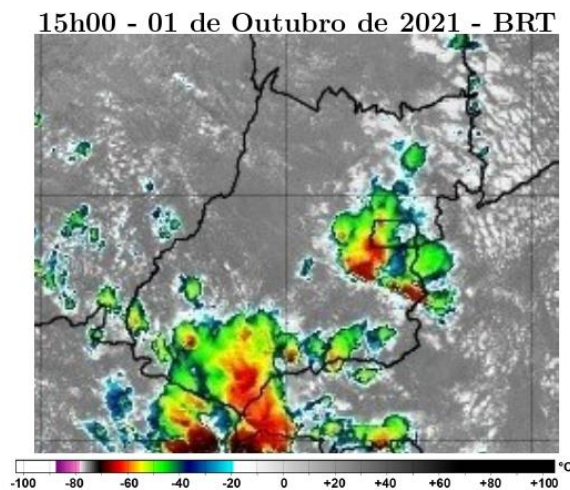


Figura 5 – Imagens realçadas do satélite GOES-16 das 15h00 do dia 01 de Outubro de 2021. FONTE: Cptec/INPE.

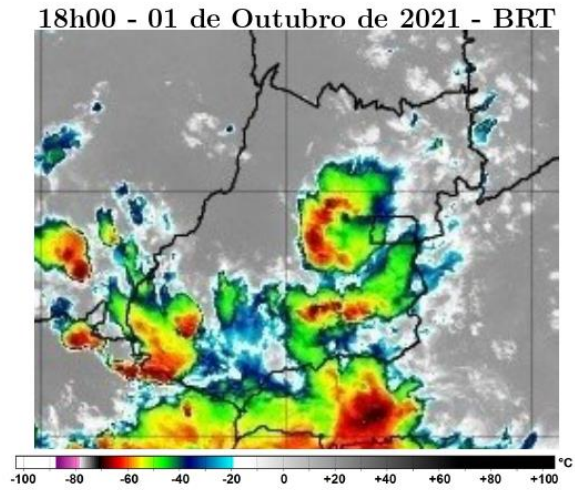


Figura 6 – Imagens realçadas do satélite GOES-16 das 18h00 do dia 01 de Outubro de 2021. FONTE: Cptec/INPE.

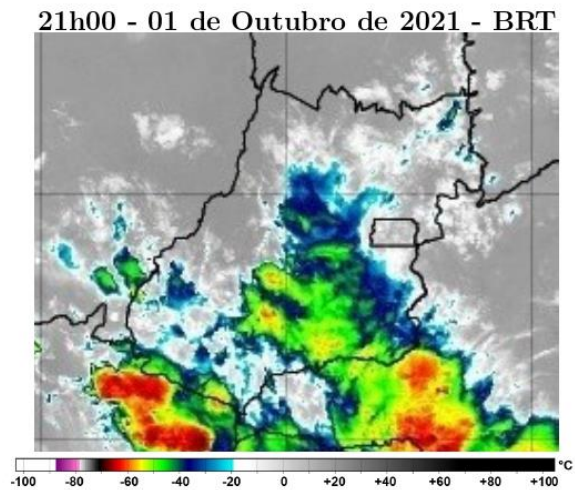


Figura 7 – Imagens realçadas do satélite GOES-16 das 21h00 do dia 01 de Outubro de 2021. FONTE: Cptec/INPE.

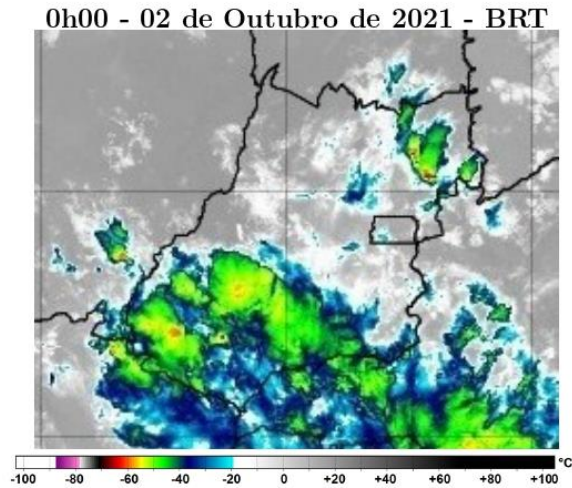


Figura 8 – Imagens realçadas do satélite GOES-16 das 0h00 do dia 02 de Outubro de 2021. FONTE: Cptec/INPE.

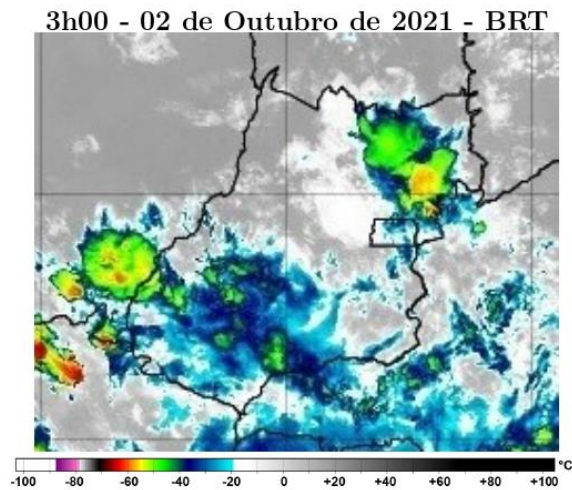


Figura 9 – Imagens realçadas do satélite GOES-16 das 3h00 do dia 02 de Outubro de 2021. FONTE: Cptec/INPE.

2 Classificação COBRADE

O COBRADE (Classificação e Codificação Brasileira de Desastres) foi criado com o intuito de adequar a classificação brasileira à classificação utilizada pela ONU na classificação de desastres e nivelar o país aos demais organismos de gestão de desastres do mundo.

Baseados nos dados analisados nos itens anteriores, podemos classificar o evento ocorrido na CELG Distribuição como Tempestade de raios (Código 1.3.2.1.2), Chuvas intensas (Código 1.3.2.1.4) e Vendaval (Código 1.3.2.1.5).

3 Resumo do Evento

Áreas de instabilidade associadas ao ar quente e úmido favoreceram a formação de nuvens de tempestade que avançaram sobre o estado de Goiás entre os dias 01 e 02 de outubro de 2021.

O sistema de detecção da EarthNetworks registrou 103257 descargas atmosféricas sobre a área de concessão da ENEL Distribuição Goiás entre as 10h15 do dia 01 e 09h00 do dia 02 de outubro de 2021. Estações do INMET representativas da região de interesse registraram fortes rajadas de vento durante o período. O vento máximo registrado foi de 77,0 km/h na estação de Goiânia na tarde do dia 01 de outubro de 2021, classificado como ventania forte pela escala Beaufort.

Tabela 2 – Resumo do evento Regional Rio Verde

Número/Código do Evento	01-0003/ENEL
Número/Código do Laudo	0003/ENEL
Descrição	Tempestade com intensa atividade elétrica no interior das nuvens, com grande desenvolvimento vertical. Chuvas com acumulados significativos. Forte deslocamento de uma massa de ar em uma região.
Código COBRADE	Tempestade de raios - 1.3.2.1.2, Chuvas intensas - 1.3.2.1.4 e Vendaval - 1.3.2.1.5
Hora início do evento	10h00 do dia 01 de outubro de 2021
Hora fim do evento	09h00 do dia 02 de outubro de 2021
Abrangência	Regional Rio Verde

Tabela 3 – Resumo do evento Regional Morrinhos

Número/Código do Evento	01-0003/ENEL
Número/Código do Laudo	0003/ENEL
Descrição	Tempestade com intensa atividade elétrica no interior das nuvens, com grande desenvolvimento vertical. Chuvas com acumulados significativos. Forte deslocamento de uma massa de ar em uma região.
Código COBRADE	Tempestade de raios - 1.3.2.1.2, Chuvas intensas - 1.3.2.1.4 e Vendaval - 1.3.2.1.5
Hora início do evento	12h00 do dia 01 de outubro de 2021
Hora fim do evento	23h30 do dia 01 de outubro de 2021
Abrangência	Regional Morrinhos

Tabela 4 – Resumo do evento Regional Metropolitana e Goiânia

Número/Código do Evento	01-0003/ENEL
Número/Código do Laudo	0003/ENEL
Descrição	Tempestade com intensa atividade elétrica no interior das nuvens, com grande desenvolvimento vertical. Chuvas com acumulados significativos. Forte deslocamento de uma massa de ar em uma região.
Código COBRADE	Tempestade de raios - 1.3.2.1.2, Chuvas intensas - 1.3.2.1.4 e Vendaval - 1.3.2.1.5
Hora início do evento	12h00 do dia 01 de outubro de 2021
Hora fim do evento	22h00 do dia 01 de outubro de 2021
Abrangência	Regional Metropolitana e Goiânia

Tabela 5 – Resumo do evento Regional Iporá

Número/Código do Evento	01-0003/ENEL
Número/Código do Laudo	0003/ENEL
Descrição	Tempestade com intensa atividade elétrica no interior das nuvens, com grande desenvolvimento vertical. Chuvas com acumulados significativos. Forte deslocamento de uma massa de ar em uma região.
Código COBRADE	Tempestade de raios - 1.3.2.1.2, Chuvas intensas - 1.3.2.1.4 e Vendaval - 1.3.2.1.5
Hora início do evento	14h00 do dia 01 de outubro de 2021
Hora fim do evento	09h00 do dia 02 de outubro de 2021
Abrangência	Regional Iporá

Tabela 6 – Resumo do evento Regional Luziânia

Número/Código do Evento	01-0003/ENEL
Número/Código do Laudo	0003/ENEL
Descrição	Tempestade com intensa atividade elétrica no interior das nuvens, com grande desenvolvimento vertical. Chuvas com acumulados significativos. Forte deslocamento de uma massa de ar em uma região.
Código COBRADE	Tempestade de raios - 1.3.2.1.2, Chuvas intensas - 1.3.2.1.4 e Vendaval - 1.3.2.1.5
Hora início do evento	11h30 do dia 01 de outubro de 2021
Hora fim do evento	06h00 do dia 02 de outubro de 2021
Abrangência	Regional Luziânia

Tabela 7 – Resumo do evento Regional Anápolis

Número/Código do Evento	01-0003/ENEL
Número/Código do Laudo	0003/ENEL
Descrição	Tempestade com intensa atividade elétrica no interior das nuvens, com grande desenvolvimento vertical. Chuvas com acumulados significativos. Forte deslocamento de uma massa de ar em uma região.
Código COBRADE	Tempestade de raios - 1.3.2.1.2, Chuvas intensas - 1.3.2.1.4 e Vendaval - 1.3.2.1.5
Hora início do evento	11h30 do dia 01 de outubro de 2021
Hora fim do evento	09h00 do dia 02 de outubro de 2021
Abrangência	Regional Anápolis

Tabela 8 – Resumo do evento Regional Formosa

Número/Código do Evento	01-0003/ENEL
Número/Código do Laudo	0003/ENEL
Descrição	Tempestade com intensa atividade elétrica no interior das nuvens, com grande desenvolvimento vertical. Chuvas com acumulados significativos. Forte deslocamento de uma massa de ar em uma região.
Código COBRADE	Tempestade de raios - 1.3.2.1.2, Chuvas intensas - 1.3.2.1.4 e Vendaval - 1.3.2.1.5
Hora início do evento	11h00 do dia 01 de outubro de 2021
Hora fim do evento	09h00 do dia 02 de outubro de 2021
Abrangência	Regional Formosa

Tabela 9 – Resumo do evento Regional Uruaçu

Número/Código do Evento	01-0003/ENEL
Número/Código do Laudo	0003/ENEL
Descrição	Tempestade com intensa atividade elétrica no interior das nuvens, com grande desenvolvimento vertical. Chuvas com acumulados significativos. Forte deslocamento de uma massa de ar em uma região.
Código COBRADE	Tempestade de raios - 1.3.2.1.2, Chuvas intensas - 1.3.2.1.4 e Vendaval - 1.3.2.1.5
Hora início do evento	11h00 do dia 01 de outubro de 2021
Hora fim do evento	09h00 do dia 02 de outubro de 2021
Abrangência	Regional Uruaçu

4 Referências

- RMetS Royal Meteorological Society – Beaufort Scale - <https://www.rmets.org/weather-and-climate/observing/beaufort-scale>
- Instituto Nacional de Meteorologia (INMET) - <http://www.inmet.gov.br>
- Cptec/INPE- <https://www.cptec.inpe.br/>
- Centro de Hidrografia da Marinha do Brasil - <https://www.marinha.mil.br/chm/>
- Meteorology Glossary - American Meteorological Society - <http://glossary.ametsoc.org/>

Anexos

A.1 Carta Sinótica

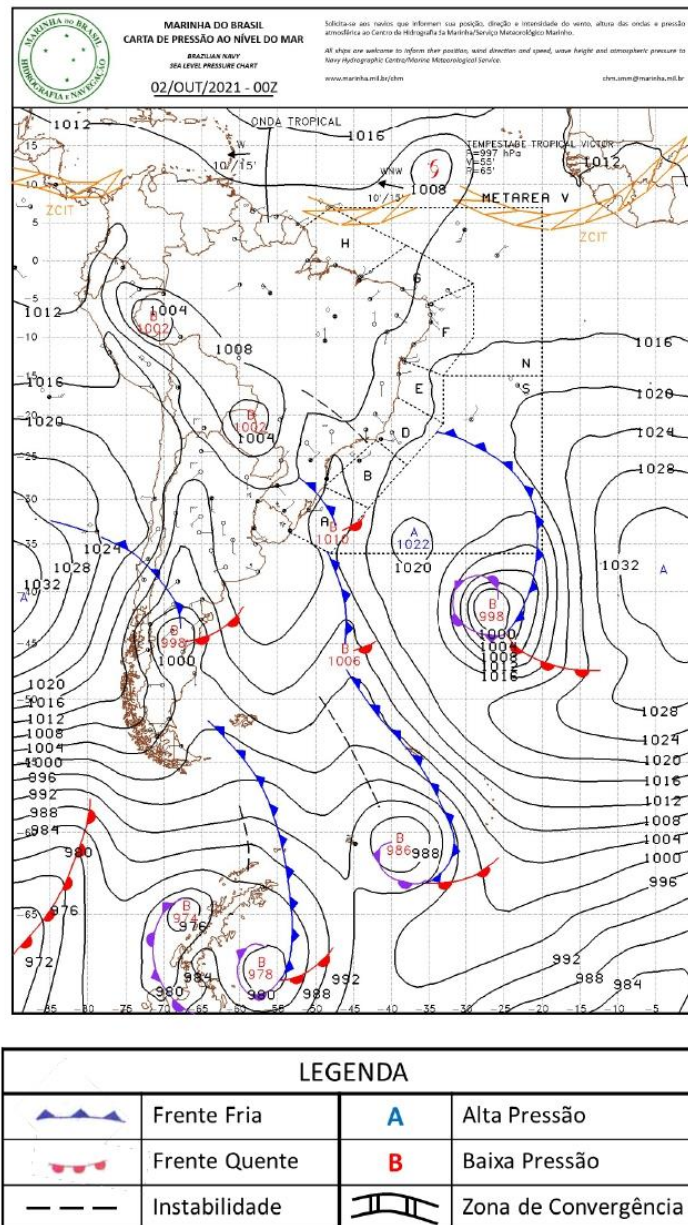


Figura A1 - Carta sinótica para as 0000Z do dia 02 de outubro de 2021 (21h00 do dia 01 de outubro de 2021, hora local. FONTE: Marinha do Brasil).

A.2 Notícias relacionadas

- Vídeo: ventania levanta poeira em GO; há chances de fenômeno ocorrer em Brasília

<https://www.correiobraziliense.com.br/brasil/2021/10/4952950-video-ventania-levanta-poeira-em-go-ha-chances-de-fenomeno-ocorrer-em-brasilia.html>

- Ventania e chuva causam falta de energia e prejuízos para Goiânia e mais 4 cidades

<https://www.jornalopcao.com.br/ultimas-noticias/ventania-e-chuva-causa-falta-de-energia-e-prejuizos-para-goiania-e-mais-quadro-cidades-de-goias-355445/>

Bianca Lobo Silva

Meteorologista

CREA 5063840461