

EDEL DISTRIBUIÇÃO GOIÁS



Relatório de Evento em Situação de Emergência

Nº CHI-075

Sumário

1. INTRODUÇÃO.....	3
2. DEFINIÇÃO	4
3. RESUMO EXECUTIVO.....	5
3.1. RELATÓRIO DE OCORRÊNCIAS DO PERÍODO	5
4. DESCRIÇÃO DE DANOS CAUSADOS.....	8
4.1. DESCRIÇÃO DOS EQUIPAMENTOS AFETADOS	8
4.2. EQUIPAMENTOS AFETADOS	9
5. RELATO TÉCNICO SOBRE A INTERVENÇÃO REALIZADA PARA RESTABELECIMENTO	9
6. LISTA DE OCORRÊNCIAS	11
7. PLOTAGEM DAS OCORRÊNCIAS CONFORME A ESPACIALIZAÇÃO DAS CHUVAS	52
8. CLIENTES AFETADOS E IMPACTOS GLOBAIS	53
9. DIAGRAMAS UNIFILARES	54
10. DEMAIS EVIDÊNCIAS	55
10.1. DADOS TÉCNICO - OPERACIONAIS ENEL GO	55
10.2. DADOS CLIMATOLÓGICOS PELO INMET	58
10.3. DEMAIS EVIDÊNCIAS.....	61
11. LAUDO METEOROLÓGICO	65

1. Introdução

As concessionárias do serviço público de distribuição de energia elétrica devem prover o serviço de forma adequada, buscando sempre a eficiência, conforme disposto na legislação e nos respectivos contratos de concessão.

Dentre a legislação vigente, destacam-se os Procedimentos de Distribuição de Energia Elétrica no Sistema Elétrico Nacional – PRODIST, que consistem em documentos elaborados pela Agência Nacional de Energia Elétrica – ANEEL, com a participação dos agentes de distribuição e de outras entidades e associações do setor elétrico nacional, que normatizam e padronizam as atividades técnicas relacionadas ao funcionamento e desempenho dos sistemas de distribuição de energia elétrica.

O Módulo 8 do PRODIST – Revisão 12, mais especificamente em sua Seção 8.2, regulamenta a qualidade do serviço prestado pelas distribuidoras de energia elétrica, estabelecendo a metodologia para apuração dos indicadores de continuidade e dos tempos de atendimento a ocorrências emergenciais.

O referido regulamento prevê que, na apuração dos indicadores coletivos e individuais deverão ser consideradas todas as interrupções de longa duração que atingirem as unidades consumidoras, admitidas algumas exceções (denominadas expurgos), que podem ser encontradas no Item 5.6.2.2 da seção 8.2 do Módulo 8 do PRODIST, transcrito abaixo:

5.6.2.2 Na apuração dos indicadores DEC e FEC devem ser consideradas todas as interrupções, admitidas apenas as seguintes exceções:

i. falha nas instalações da unidade consumidora que não provoque interrupção em instalações de terceiros;

ii. interrupção decorrente de obras de interesse exclusivo do consumidor e que afete somente a unidade consumidora do mesmo;

iii. Interrupção em Situação de Emergência;

iv. suspensão por inadimplemento do consumidor ou por deficiência técnica e/ou de segurança das instalações da unidade consumidora que não provoque interrupção em instalações de terceiros, previstas em regulamentação;

v. vinculadas a programas de racionamento instituídos pela União;

vi. ocorridas em Dia Crítico;

vii. oriundas de atuação de Esquema Regional de Alívio de Carga estabelecido pelo ONS. [grifos nossos]

Para os casos de expurgo por Interrupção em Situação de Emergência (ISE), a alínea “h” do Item 5.12.1 da seção 8.2 do Módulo 8 do PRODIST estabelece a obrigatoriedade das distribuidoras em disponibilizar, em seu sítio eletrônico, relatórios digitais com as evidências do evento que tenha gerado tais interrupções enquadradas no inciso iii do Item 5.6.2.2 do mesmo.

Nesta seara, o presente documento, visa apresentar as evidências de um evento ocorrido na área de concessão da Enel Distribuição Goiás, bem como informações relevantes a respeito das interrupções em Situação de Emergência decorrentes do mesmo.

Destaca-se que, para o entendimento completo das regras de apuração dos indicadores de continuidade e expurgos, faz-se necessário também a observação das regras contidas nos Módulos 1 e 6 do PRODIST. Todos os módulos destes procedimentos encontram-se disponíveis para consulta no site da ANEEL (www.aneel.gov.br) e as principais definições relacionadas ao tema estão contidas no item 2 deste documento.

2. Definição

Seção 1.2 do Módulo 1 do PRODIST – Revisão 10

2.198 Evento

Acontecimento que afete as condições normais de funcionamento de uma rede elétrica, podendo gerar uma ou mais interrupções no fornecimento de energia.

2.131 e 2.158 DIC

Duração de interrupção individual por unidade consumidora, ou seja, intervalo de tempo que, no período de apuração, em cada unidade consumidora ou ponto de conexão ocorreu descontinuidade da distribuição de energia elétrica.

2.216 e 2.220 FIC

Frequência de interrupção individual por unidade consumidora, ou seja, Número de interrupções ocorridas, no período de apuração, em cada unidade consumidora ou ponto de conexão.

2.87 Consumidor Hora Interrompido (CHI):

Somatório dos DICs dos consumidores atingidos por interrupção no fornecimento de energia, expresso em horas e centésimos de horas.

2.251 Interrupção em Situação de Emergência:

Interrupção originada no sistema de distribuição, resultante de Evento que comprovadamente impossibilite a atuação imediata da distribuidora e que não tenha sido provocada ou agravada por esta e que seja:

Decorrentes de evento associado a Decreto de Declaração de Situação de Emergência ou Estado de Calamidade Pública emitido por órgão competente; ou

Decorrentes de Evento cuja soma do CHI das interrupções ocorridas no sistema de distribuição seja superior ao calculado conforme equação a seguir:

$$2.612 \times N^{0,35}$$

N – número de unidades consumidoras faturadas e atendidas em BT ou MT, com 2 (duas) casas decimais, do mês de outubro do ano anterior ao período de apuração

Seguindo esse regramento, demonstra-se abaixo o limite de CHI da Enel GO.

CÁLCULO CHI PARA ENEL GO

- Quantidade faturas em outubro de 2020 (**N**)

Em outubro de 2020 foram faturadas 3.081.536 unidades consumidoras.

- Valor limite CHI para Enel GO

$$2.612 \times 3.081.536^{0,35}$$
$$487.575,31 \text{ CHI}$$

3. Resumo Executivo

O Presente Relatório tem como objetivo a incorporação de informações que sejam relevantes para que se possa fazer a devida associação aos dados contidos no documento objeto da classificação de Situação de Emergência caracterizada pelo Módulo 8 do Prodist. Este enquadramento se apresenta na maioria das vezes em condições climáticas adversas com severidade dos fatores inerentes a situação, caracterizado pelo período chuvoso no estado de Goiás, caracterizado na maioria dos casos por fortes ventos e chuvas de grande intensidade e continuidade, diversos pontos de alagamento e queda de árvores.

Áreas de instabilidade associadas ao ar quente e úmido, e a circulação de ventos na alta atmosfera, favoreceram a formação de nuvens de tempestade que avançaram sobre o estado de Goiás entre os dias 04 e 05 de outubro de 2021.

Foram apresentadas descargas atmosféricas nuvem-solo (raios) e nuvem-nuvem detectadas pelo sistema Earth Networks. Entre as 11h00 do dia 04 e 03h45 do dia 05 de setembro de 2021 foram registrados 7.798 raios nuvem-solo e 24.957 descargas nuvem-nuvem sobre a área da ENEL DISTRIBUIÇÃO GOIÁS.

O INMET registrou chuva forte e significativa durante o evento. Em Paraúna foram acumulados em apenas uma hora mais de 20 mm de precipitação. Os dados apresentados no relatório permitem também afirmar que as condições eram favoráveis à ocorrência de vento forte sobre a área de concessão da ENEL GO, com rajada igual ou um pouco superior a 50 km/h.

3.1. Relatório de Ocorrências do período

Na área de concessão da ENEL GO em vários municípios, verificou-se que os danos devido à condições climáticas danificaram a rede de distribuição de energia elétrica em diversos pontos, registrando aproximadamente 179 mil clientes com interrupção no fornecimento de energia elétrica devido a eventos relacionados as chuvas, afetando 168 municípios e 225 Subestações.

O acompanhamento da quantidade de equipes e o Tempo Médio de Atendimento podem ser consultados na Pág. 10 do Relatório em anexo.

O impacto e severidade do evento estão relatados em artigos de mídia, como fotos e reportagens que demonstram os danos na Rede de Distribuição, oriundos dos eventos climáticos no período. Eventos estes que afetaram 179.254 consumidores com CHI de 741.900,61 superior ao de 487.575,31 estabelecido como limite para definição de Situação de Emergência, conforme resumo das informações obrigatórias.

Empresa	ENEL DISTRIBUIÇÃO GOIÁS					
Código do Relatório	CHI-075 - ENEL DISTRIBUIÇÃO GOIÁS					
Evento:	TEMPORAL NA AREA DE CONCESSÃO DA ENEL DISTRIBUIÇÃO GOIÁS					
Código COBRADE:	1.3.2.1.2, 1.3.2.1.4, 1.3.2.1.5	Data Início	04/10/2021	Hora início	11h00	
Código do Evento:	CHI-075-ENEL GO	Data Término	05/10/2021	Hora Término	04h00	
Valor CHI (Limite e Real)	487.575,31	741.900,61				
Código do Decreto (Se Houver):						
Quantidade de Interrupções (Evento)	1.166					
Início 1ª Incidência (Data e Hora)	04/10/2021 11:01	Subestações Atingidas	ACREUNA / ADELANDIA / AEROPORTO / AGUAS LINDAS / ALEXANIA / ALEXANIA TRANSMISSAO / ALMERINDONOPOLIS / ALOANDIA / ALPHAVILLE / AMERICANO DO BRASIL / AMORINOPOLIS / ANAPOLIS UNIVERSITARIA / ANHANGUERA / ANICUNS / ANTONIO DO VITTO / APARECIDA DO RIO DOCE / ARACU / ARAGARCAS / ARAGOIANA / ARENOPOLIS / ARUANA / ARUANA (TRANSMISSAO) / ATLANTICO / AURILANDIA / BACURI (RIO VERDE) / BARRO ALTO / BELA VISTA (TRANSMISSAO) / BOM JARDIM / BOM JESUS DE GOIAS / BONFINOPOLIS / BONITO / BRITANIA / BURITI DE GOIAS / BURITIZINHO / CABRIUVA (RIO VERDE) / CACHOEIRA ALTA / CACHOEIRA DOURADA / CACHOEIRA NOVA / CACHOEIRINHA (ITARUMA) / CACU / CAIAPONIA / CALCILANDIA / CALDAS NOVAS / CALDAZINHA / CAMPINAS / CAMPO ALEGRE DE GOIAS / CAMPO LIMPO DE GOIAS / CAMPOS VERDES / CARAIBAS / CARAJAS / CASTELANDIA / CATALAO / CATURAI / CEBRASA FABRICA DA AMBEV / CEPALGO / CEZARINA / CHAPADAO DO CEU / CIDADE ECLETICA / COCALZINHO / COLINACU / CORUMBA / CORUMBAIBA / CRISTALINA / CRISTALINA TRANSMISSAO / CRISTIANOPOLIS / CROMINIA / CUMARI / DAIA - ANAPOLIS / DAVINOPOLIS / DIMIC / DOVERLANDIA / EDEIA / ESTRELA DO NORTE / FAINA / FAZENDA CANADA / FERROVIARIO / FIRMINOPOLIS / FORMIGA / GAMELEIRA / GIRASSOL / GOIANAPOLIS / GOIANDIRA / GOIANESIA / GOIANIA LESTE / GOIANIRA / GOIAS / GOIATUBA / GOUVERLANDIA / GOYA / GUAPO / HEITORAI / HIDROLANDIA / INACIOLANDIA / INDEPENDENCIA / INDIARA / INHUMAS / IPAMERI / IPE / IPEGUARI / IPORA / ISRAELANDIA / ITABERAI / ITAGUARI / ITAJA / ITAPACI / ITAPACI (TRANSMISSAO) / ITAPURANGA / ITAPURANGA (TRANSMISSAO) / ITARUMA / ITAUCU / ITUMBIARA NOVA / JANDAIA / JARAGUA / JARANAPOLIS / JATAI / JOVIANIA / JUNDIAI / JUSSARA / LAGOA DA SERRA / LAGOA DO BAUZINHO (RIO VERDE) / LEOPOLDO DE BULHOES / LUZIANIA / LUZIANIA INDUSTRIAL / MARA ROSA / MARZAGAO / MATRINCHA / MAURILANDIA / MEIA PONTE / MINACU / MINEIROS / MINEIROS TRANSMISSAO / MOIPORA / MONTES CLAROS DE GOIAS / MONTIVIDIU T / MORRINHOS / MORRO AGUDO / MOZARLANDIA (TRANSMISSAO) / NAVESLANDIA (JATAI) / NEROPOLIS / NIQUELANDIA 69KV / NOVA AURORA / NOVA CRIXAS (TRANSMISSAO) / NOVA IGUACU / NOVO BRASIL / NOVO PLANALTO / OLHOS DAGUA / ORIZONA / OURO VERDE DE GOIAS / OUVIDOR / PACAEMBU (NOVO GAMA) / PADRE BERNARDO / PAINEIRAS / PALESTINA / PALMEIRAS / PALMEIRAS DE GOIAS / PALMELO / PALMINOPOLIS / PANAMA / PARANAIBA / PARANAIGUARA / PARAUNA SE ALTA TENSÃO / PARQUE DAS EMAS (MINEIROS) / PEROLANDIA / PETROLINA / PILAR / PIRACANJUBA / PIRANHAS T / PIRENOPOLIS / PIRES BELO / PIRES DO RIO / PLANALTO / PONTALINA / PORANGATU / PORTEIRO / PORTELANDIA / PORTO SAO SIMAO / QUIRINOPOLIS / REAL / RIO CLARO JATAI MONTIVIDIU / RIO DOS BOIS (MAURILANDIA) / RIO PRETO / RIO VERDE / RIO VERMELHO / RIVERLANDIA (RIO VERDE) / ROCHEDO (UEH) / RUBIATABA / SANCLERLANDIA / SANTA RITA DO ARAGUAIA / SANTA ROSA DE GOIAS / SANTA ROSA DO MEIA PONTE / SANTA TEREZA DE GOIAS / SANTA TEREZINHA / SANTANA / SANTO ANTONIO DA BARRA / SANTO ANTONIO DO DESCOBERTO / SAO LUIZ DOS MONTES BELOS / SAO MIGUEL DO ARAGUAIA / SAO SIMAO / SENADOR CANEDO TRANSMISSAO / SERRA AZUL (JATAI) / SERRA DE CALDAS / SERRANOPOLIS / SILVANIA / SUCURI / TAQUARAL / TAQUARI / TEREZOPOLIS / TRES BARRAS / TRES RANCHOS / TRINDADE / TUCUNARE / TURVANIA / TURVELANDIA / URU / URUACU / URUTAI / VALPARAISO / VARJAO / VIANOPOLIS / VICENTINOPOLIS / VILA CORUMBA / VILA PROPICIO / XAVANTES / XIXA / ZELANDIA			
Início Última Incidência (Data e Hora)	05/10/2021 02:50		Municípios Atingidos	ABADIA DE GOIAS / ABADIANIA / ACREUNA / AGUAS LINDAS DE GOIAS / ALEXANIA / ALTO PARAISO DE GOIAS / AMARALINA / AMERICANO DO BRASIL / ANAPOLIS / ANHANGUERA / ANICUNS / APARECIDA DE GOIANIA / ARACU / ARAGARCAS / ARAGOIANA / ARENOPOLIS / ARUANA / BARRO ALTO / BELA VISTA DE GOIAS / BOM JARDIM DE GOIAS / BOM JESUS DE GOIAS / BONFINOPOLIS / BONOPOLIS / BRITANIA / BURITI ALEGRE / BURITI DE GOIAS / CACHOEIRA ALTA / CACHOEIRA DE GOIAS / CACHOEIRA DOURADA / CACU / CAIAPONIA / CALDAS NOVAS / CALDAZINHA / CAMPINORTE / CAMPO LIMPO / CARMO DO RIO VERDE / CASTELANDIA / CATALAO / CATURAI / CEZARINA / CHAPADAO DO CEU / CIDADE OCIDENTAL / COCALZINHO DE GOIAS / CORUMBA DE GOIAS / CORUMBAIBA / CRISTALINA / CROMINIA / CUMARI / DIORAMA / DOVERLANDIA / EDEALINA / EDEIA / ESTRELA DO NORTE / FAINA / FORMOSO / GAMELEIRA DE GOIAS / GOIANAPOLIS / GOIANDIRA / GOIANESIA / GOIANIRA / GOIAS / GOIATUBA / GOUVERLANDIA / GUAPO / GUARAITA / GUARINOS / HEITORAI / HIDROLANDIA / INACIOLANDIA / INDIARA / INHUMAS / IPAMERI /		
Média de Duração das Incidências (h)	10,76					
Duração da Incidência mais longa (h)	53,74					
Total de Clientes afetados	179.254					

		<p> IPORA / ITABERAI / ITAJA / ITAPACI / ITAPIRAPUA / ITAPURANGA / ITARUMA / ITAUCU / ITUMBIARA / IVOLANDIA / JANDAIA / JARAGUA / JATAI / JOVIANIA / JUSSARA / LEOPOLDO DE BULHOES / LUZIANIA / MARA ROSA / MATRINCHA / MAURILANDIA / MIMOSO DE GOIAS / MINACU / MINEIROS / MOIPORA / MONTES CLAROS DE GOIAS / MONTIVIDIU / MORRINHOS / MORRO AGUDO DE GOIAS / MOZARLANDIA / NEROPOLIS / NIQUELANDIA / NOVA AURORA / NOVA CRIXAS / NOVA VENEZA / NOVO BRASIL / NOVO GAMA / NOVO PLANALTO / ORIZONA / OUVIDOR / PADRE BERNARDO / PALESTINA DE GOIAS / PALMEIRAS DE GOIAS / PALMELO / PALMINOPOLIS / PANAMA / PARANAIGUARA / PARAUNA / PEROLANDIA / PETROLINA DE GOIAS / PILAR DE GOIAS / PIRACANJUBA / PIRANHAS / PIRENOPOLIS / PIRES DO RIO / PONTALINA / PORANGATU / PORTEIRAO / QUIRINOPOLIS / RIO VERDE / RUBIATABA / SANCLERLANDIA / SANTA CRUZ DE GOIAS / SANTA FE DE GOIAS / SANTA HELENA DE GOIAS / SANTA RITA DO ARAGUAIA / SANTA RITA DO NOVO DESTINO / SANTA ROSA DE GOIAS / SANTA TEREZA DE GOIAS / SANTA TEREZINHA DE GOIAS / SANTO ANTONIO DO DESCOBERTO / SAO JOAO DA PARAUNA / SAO LUIS DE MONTES BELOS / SAO LUIZ DO NORTE / SAO MIGUEL DO ARAGUAIA / SAO MIGUEL DO PASSA QUATRO / SAO PATRICIO / SAO SIMAO / SENADOR CANEDO / SERRANOPOLIS / SILVANIA / TAQUARAL DE GOIAS / TEREZOPOLIS DE GOIAS / TRES RANCHOS / TRINDADE / TROMBAS / TURVANIA / TURVELANDIA / UIRAPURU / URUACU / URUTAI / VALPARAISO DE GOIAS / VARJAO / VIANOPOLIS / VICENTINOPOLIS / VILA PROPICIO </p>
--	--	---

4. Descrição de Danos Causados

Segundo o Instituto Nacional de Pesquisas Espaciais (Inpe), os raios são responsáveis por cerca de 70% dos desligamentos na rede de transmissão e 40% na de distribuição de energia e queima de transformadores no Brasil. Durante os temporais, são frequentes casos de quedas de árvores, deslizamento de terras e objetos que são lançados sobre a rede, causando o rompimento de cabos de energia e a destruição de postes, provocando o desabastecimento de energia.

A fim de possibilitar melhor entendimento da importância dos equipamentos afetados na concessão da ENEL GO durante período das chuvas, apresenta-se na tabela abaixo a hierarquia dos equipamentos da rede de distribuição e no item 4.1 estão relacionadas a descrição destes.

Hierarquia	Nome do Equipamento
1	Disjuntor/ Religador/Chave Telecomandada
2	Chave fusível
3	Transformador

4.1. Descrição dos equipamentos afetados

Transformador – é um dispositivo destinado a modificar os níveis de tensão e corrente elétrica, mantendo potência elétrica praticamente constante, de um circuito a outro, modificando também os valores das impedâncias elétricas de um circuito elétrico.

Chave fusível – é um dispositivo fusível no qual o porta-fusível pode ser manipulado de forma a obter uma distância de seccionamento, sem que haja separação física entre o porta-fusível e a base. É um equipamento destinado a proteção de sobrecorrentes de circuitos primários utilizados em redes aéreas de distribuição urbana e rural e em pequenas subestações de consumidor e de concessionária. É dotada de um elemento fusível que responde pelas características básicas de sua operação.

Disjuntor – é um interruptor elétrico projetado para proteger um circuito elétrico de danos causados por falhas na alimentação elétrica, principalmente devido a situações de sobrecorrentes, causadas por exemplo por excesso de carga ou um curto-circuito.

Religadores automáticos – são equipamentos de interrupção de corrente elétrica dotados de uma determinada capacidade de repetição em operação de abertura e fechamento de um circuito, durante a ocorrência de um defeito.

Adicionalmente, para conhecimento segue a descrição detalhada abaixo:

Alimentador – linha elétrica destinada a transportar energia elétrica em média tensão.

Condutor de energia – é o meio pelo qual se transporta potência desde um determinado ponto, denominada fonte ou alimentação, até um terminal consumidor.

Para-raios – são equipamentos protetores de linhas de transmissão e distribuição aéreas contra sobretensões causadas por manobras de chaves ou descargas atmosféricas.

Isoladores – são elementos sólidos dotados de propriedades mecânicas, capazes de suportar os esforços produzidos pelos condutores. Eletricamente, exercem a função de isolar os condutores, submetidos a uma diferença de potencial em relação terra (estrutura suporte) ou em relação a um outro condutor de fase.

Ramal de ligação - conjunto de condutores e acessórios instalados entre o ponto de derivação do sistema de distribuição da distribuidora e o ponto de conexão das instalações de utilização do acessante.

Chave faca – é um tipo de dispositivo destinado a isolar (seccionar) partes (subsistemas, equipamentos, etc.) de circuitos elétricos. São instaladas em postes de energia e redes de distribuição elétrica, visando seccionar a rede para minimizar os efeitos das interrupções.

4.2. Equipamentos Afetados

Adicionalmente, segue abaixo a tabela com o detalhamento da quantidade de equipamentos afetados.

DANOS CAUSADOS			
Equipamentos Danificado	Importância para o Sistema	Local	Quantidade
Disjuntor/Religador/Chave Telecomandada	Proteção do Alimentador	Área de Concessão	112
Chaves Fusíveis Operada	Proteção de Ramais de Alimentadores	Área de Concessão	309
Transformador Operado	Proteção do Transformador	Área de Concessão	299

O Item 6 deste documento apresenta, na íntegra, a relação destas interrupções.

5. Relato Técnico sobre a intervenção realizada para restabelecimento

Em qualquer evento de situação de emergência, a rede de distribuição registra ocorrências emergenciais que podem estar associadas ao meio ambiente (não gerenciáveis) ou relacionadas à operação do sistema (gerenciáveis). Nesse sentido, é importante destacar que, em qualquer situação, a ENEL GO despacha suas equipes de

forma eficiente sem distinção da causa raiz, uma vez que o fato gerador somente é confirmado in loco, incluindo as ocorrências sem serviços executados (por exemplo, defeito interno), que podem atrasar o atendimento de ocorrências com desligamentos.

Assim, a fim de agilizar o reestabelecimento do serviço, além das equipes de atendimento de emergência, foram mobilizadas as equipes de combate a perdas, corte/religa, construção de rede, técnicos do sistema elétrico e grande equipe de backoffice.

Pode ser observado nas evidências do item 10.3, que as chuvas dos dias analisados no relatório trouxeram vários pontos de alagamento e enxurradas, afetando a locomoção das equipes. Também foram observadas em diversas ocorrências, contidas no item 6, relatos das equipes sobre o mau tempo, incluindo informações de árvores caídas, cabos partidos, dificuldades de acesso, pontos de atolamento, granizo, ventos fortes, transbordamento de rios e córregos e estradas desmoronadas. Várias ocorrências necessitaram de serviços complexos e muitas vezes em locais com acesso muito limitado.

Abaixo segue a tabela com Turnos e o Tempo Médio de Atendimento, com dados diários dos dias 04 e 05 de Outubro de 2021.

Relato técnico sobre a Intervenção realizada – 2021			
	04/10	05/10	
<u>Informações Sobre Equipes</u>			
Turnos	1.181	1.245	Turmas
<u>Tempos Médios (Considerando ocorrências Expurgadas)</u>			
Preparação	410	312	Minutos
Deslocamento	45	49	Minutos
Execução	98	77	Minutos
TMAE	554	438	Minutos

6. Lista de Ocorrências

agente	mes_compentencia	ano_compentencia	codigoConjunto	alimentador	subestacao	EQP_ORI_GEM	numeroOrdemInterrupcao	codTipoInterrupcao	codMotivoExpurgo	dataHoraInicioInterrupcao	dataHoraRestabilizacao	fatoGerador	nivelTensao	qtdConsumidorasAtingidas	numConsumidoresConjunto	CHI
6072	10	2021	14943	3	197	IH12337406	20211036318	1	3	04/10/2021 11:01	04/10/2021 14:59	Interna-Não programada-Meio ambiente-Árvore ou Vegetação	13800	55	14207	217,66
6072	10	2021	14943	2	197	10034511430	20211036446	1	3	04/10/2021 11:26	04/10/2021 15:25	Interna-Não programada-Meio ambiente-Vento	220	1	14207	3,98
6072	10	2021	14980	1	171	SM12000001LD	20211036568	1	3	04/10/2021 11:50	04/10/2021 18:12	Interna-Não programada-Meio ambiente-Vento	13800	2	13656	12,71
6072	10	2021	14980	32	171	TA12293716	20211036646	1	3	04/10/2021 12:07	04/10/2021 19:49	Interna-Não programada-Meio ambiente-Vento	34500	2	13656	15,41
6072	10	2021	14980	1	171	SM21152456	20211036681	1	3	04/10/2021 12:14	05/10/2021 14:59	Interna-Não programada-Meio ambiente-Vento	220	1	13656	26,75
6072	10	2021	14980	1	171	SM12104528	20211036681	1	3	05/10/2021 12:29	05/10/2021 18:28	Interna-Não programada-Meio ambiente-Vento	220	1	13656	5,97
6072	10	2021	16484	32	570	RV21160807	20211036742	1	3	04/10/2021 12:26	04/10/2021 17:26	Interna-Não programada-Meio ambiente-Descarga Atmosférica	220	1	6507	4,99
6072	10	2021	14964	32	156	GB10414863	20211036755	1	3	04/10/2021 12:26	04/10/2021 19:24	Interna-Não programada-Meio ambiente-Vento	34500	14	27081	97,73
6072	10	2021	14964	1	222	O1560414	20211036755	1	3	04/10/2021 12:26	04/10/2021 19:24	Interna-Não programada-Meio ambiente-Vento	34500	2776	27081	19378,02
6072	10	2021	14964	1	231	GB16419945	20211036755	1	3	04/10/2021 17:33	04/10/2021 17:37	Interna-Não programada-Meio ambiente-Vento	34500	1532	27081	97,03
6072	10	2021	14964	32	156	GB13240542	20211036755	1	3	04/10/2021 17:48	04/10/2021 19:21	Interna-Não programada-Meio ambiente-Vento	34500	19	27081	29,32
6072	10	2021	14964	1	231	GB10402438	20211036755	1	3	04/10/2021 17:53	04/10/2021 19:21	Interna-Não programada-Meio ambiente-Vento	34500	2021	27081	2956,84
6072	10	2021	14964	3	156	GB10402438	20211036755	1	3	04/10/2021 17:53	04/10/2021 22:44	Interna-Não programada-Meio ambiente-Vento	34500	58	27081	281,91
6072	10	2021	14964	3	156	GB10402438	20211036755	1	3	04/10/2021 17:53	05/10/2021 12:58	Interna-Não programada-Meio ambiente-Vento	34500	5	27081	95,46
6072	10	2021	14964	3	156	GB10402438	20211036755	1	3	04/10/2021 17:53	05/10/2021 13:41	Interna-Não programada-Meio ambiente-Vento	34500	49	27081	970,27
6072	10	2021	14964	3	156	GB13000238	20211036755	1	3	05/10/2021 13:11	05/10/2021 13:16	Interna-Não programada-Meio ambiente-Vento	34500	60	27081	4,28
6072	10	2021	14928	1	91	IW11060616	20211036770	1	3	04/10/2021 12:29	04/10/2021 14:20	Interna-Não programada-Meio ambiente-Vento	220	133	11818	244,76
6072	10	2021	14985	2	149	GG21171787	20211036773	1	3	04/10/2021 12:31	04/10/2021 17:36	Interna-Não programada-Meio ambiente-Árvore ou Vegetação	220	1	23835	5,08
6072	10	2021	14928	32	260	S211056772	20211036786	1	3	04/10/2021 12:32	05/10/2021 02:07	Interna-Não programada-Meio ambiente-Árvore ou Vegetação	220	165	11818	2239,60
6072	10	2021	16479	1	386	NJ11041404	20211036787	1	3	04/10/2021 12:32	04/10/2021 15:34	Interna-Não programada-Meio ambiente-Vento	220	117	50558	354,54
6072	10	2021	14985	31	180	NQ21271110	20211036813	1	3	04/10/2021 12:37	04/10/2021 15:40	Interna-Não programada-Meio ambiente-Vento	220	1	23835	3,05
6072	10	2021	14951	31	137	ZN21342169	20211036845	1	3	04/10/2021 12:41	04/10/2021 14:36	Interna-Não programada-Meio ambiente-Descarga Atmosférica	220	1	15005	1,90
6072	10	2021	14939	31	47	00470414	20211036860	1	3	04/10/2021 12:40	04/10/2021 14:25	Interna-Não programada-Meio ambiente-Árvore ou Vegetação	34500	77	13683	135,07
6072	10	2021	14939	31	47	SE13297080	20211036860	1	3	04/10/2021 12:40	04/10/2021 15:12	Interna-Não programada-Meio ambiente-Árvore ou Vegetação	34500	81	13683	205,25

607 2	10	2021	14939	1	207	00470414	20211036860	1	3	04/10/2021 12:40	04/10/2021 15:12	Interna-Não programada-Meio ambiente-Árvore ou Vegetação	34500	1785	13683	4522,99
607 2	10	2021	14939	31	47	FO120609 36RE	20211036860	1	3	04/10/2021 12:40	04/10/2021 18:26	Interna-Não programada-Meio ambiente-Árvore ou Vegetação	34500	35	13683	201,58
607 2	10	2021	14939	31	47	SE120609 34	20211036860	1	3	04/10/2021 12:40	04/10/2021 20:19	Interna-Não programada-Meio ambiente-Árvore ou Vegetação	220	1	13683	7,66
607 2	10	2021	14939	31	47	SE120537 83LD	20211036860	1	3	04/10/2021 12:40	04/10/2021 20:52	Interna-Não programada-Meio ambiente-Árvore ou Vegetação	34500	5	13683	41,00
607 2	10	2021	15744	3	103	29031450 1	20211036878	1	3	04/10/2021 12:49	04/10/2021 20:53	Interna-Não programada-Meio ambiente-Vento	220	1	23926	8,07
607 2	10	2021	14921	2	8	24400635 70	20211036879	1	3	04/10/2021 12:49	05/10/2021 14:48	Interna-Não programada-Meio ambiente-Vento	220	1	11745	25,98
607 2	10	2021	14970	2	160	63002510 1	20211036933	1	3	04/10/2021 13:01	05/10/2021 11:06	Interna-Não programada-Meio ambiente-Vento	220	1	36118	22,08
607 2	10	2021	15745	7	103	29022268 0	20211036959	1	3	04/10/2021 13:07	04/10/2021 21:45	Interna-Não programada-Meio ambiente-Vento	220	1	20387	8,64
607 2	10	2021	14985	31	180	NQ12181 068RE	20211036965	1	3	04/10/2021 13:01	04/10/2021 21:29	Interna-Não programada-Meio ambiente-Vento	34500	30	23835	254,10
607 2	10	2021	14985	31	180	NQ12181 068RE	20211036965	1	3	04/10/2021 13:01	06/10/2021 10:59	Interna-Não programada-Meio ambiente-Vento	34500	65	23835	2987,22
607 2	10	2021	14985	31	180	NQ12181 068RE	20211036965	1	3	04/10/2021 21:31	06/10/2021 10:59	Interna-Não programada-Meio ambiente-Vento	34500	30	23835	1123,58
607 2	10	2021	14985	31	180	NQ13080 920	20211036965	1	3	05/10/2021 13:11	05/10/2021 16:25	Interna-Não programada-Meio ambiente-Vento	34500	58	23835	187,57
607 2	10	2021	14985	31	180	NQ13232 340	20211036965	1	3	05/10/2021 16:40	05/10/2021 16:49	Interna-Não programada-Meio ambiente-Vento	34500	123	23835	17,43
607 2	10	2021	14906	1	56	JAA2112 4475	20211036977	1	3	04/10/2021 13:09	04/10/2021 15:46	Interna-Não programada-Meio ambiente-Vento	220	1	31119	2,60
607 2	10	2021	14970	3	587	RV112468 04	20211036981	1	3	04/10/2021 12:37	05/10/2021 13:57	Interna-Não programada-Meio ambiente-Vento	220	24	36118	607,74
607 2	10	2021	15733	33	347	KR210902 03	20211036984	1	3	04/10/2021 13:11	04/10/2021 17:57	Interna-Não programada-Meio ambiente-Vento	220	1	17318	4,78
607 2	10	2021	14963	31	152	PO122859 96	20211037003	1	3	04/10/2021 12:58	04/10/2021 16:31	Interna-Não programada-Meio ambiente-Descarga Atmosférica	34500	9	27095	31,82
607 2	10	2021	14971	4	421	LZ211533 05	20211037005	1	3	04/10/2021 13:15	04/10/2021 16:36	Interna-Não programada-Meio ambiente-Vento	220	1	52255	3,35
607 2	10	2021	14906	2	56	GE110911 74	20211037034	1	3	04/10/2021 13:16	04/10/2021 15:27	Interna-Não programada-Meio ambiente-Árvore ou Vegetação	220	93	31119	202,28
607 2	10	2021	16493	2	338	GP111889 01	20211037038	1	3	04/10/2021 13:17	04/10/2021 15:45	Interna-Não programada-Meio ambiente-Árvore ou Vegetação	220	103	16165	253,44
607 2	10	2021	15733	2	43	10001809 979	20211037040	1	3	04/10/2021 13:18	04/10/2021 14:51	Interna-Não programada-Meio ambiente-Vento	220	1	17318	1,55
607 2	10	2021	14956	3	581	13900284 62	20211037042	1	3	04/10/2021 13:18	04/10/2021 16:23	Interna-Não programada-Meio ambiente-Vento	220	1	32092	3,07
607 2	10	2021	16479	5	386	10008457 245	20211037067	1	3	04/10/2021 13:24	04/10/2021 16:10	Interna-Não programada-Meio ambiente-Vento	220	1	50558	2,77
607 2	10	2021	14934	1	167	SX212540 96	20211037077	1	3	04/10/2021 13:25	05/10/2021 13:01	Interna-Não programada-Meio ambiente-Descarga Atmosférica	220	1	7069	23,59
607 2	10	2021	14944	1	294	MR12000 136	20211037081	1	3	04/10/2021 13:26	04/10/2021 15:40	Interna-Não programada-Meio ambiente-Vento	220	1	23787	2,24
607 2	10	2021	14860	1	198	10010662 217	20211037082	1	3	04/10/2021 13:26	04/10/2021 18:52	Interna-Não programada-Meio ambiente-Vento	220	1	25917	5,43
607 2	10	2021	15734	1	394	7773679	20211037095	1	3	04/10/2021 13:28	04/10/2021 18:57	Interna-Não programada-Meio ambiente-Vento	13800	5	2494	27,38
607 2	10	2021	14898	1	50	EAAA2108 9858	20211037098	1	3	04/10/2021 13:29	05/10/2021 05:25	Interna-Não programada-Meio ambiente-Vento	220	2	12434	31,86
607 2	10	2021	14905	33	56	PV211198 39	20211037104	1	3	04/10/2021 13:30	04/10/2021 16:40	Interna-Não programada-Meio ambiente-Descarga Atmosférica	220	2	5384	6,33

607 2	10	2021	14931	3	98	69029866 3	20211037110	1	3	04/10/2021 13:31	04/10/2021 18:15	Interna-Não programada-Meio ambiente-Vento	220	1	19248	4,73
607 2	10	2021	14938	2	105	JR211210 19	20211037117	1	3	04/10/2021 13:32	04/10/2021 17:10	Interna-Não programada-Meio ambiente-Descarga Atmosférica	220	1	13572	3,63
607 2	10	2021	16494	31	583	NQ21295 502	20211037121	1	3	04/10/2021 13:32	04/10/2021 15:28	Interna-Não programada-Meio ambiente-Vento	220	1	17220	1,92
607 2	10	2021	14941	31	329	MP12122 362	20211037122	1	3	04/10/2021 13:32	04/10/2021 15:57	Interna-Não programada-Meio ambiente-Vento	34500	68	7415	163,2 9
607 2	10	2021	14974	2	367	RV111593 62	20211037136	1	3	04/10/2021 12:49	04/10/2021 14:50	Interna-Não programada-Meio ambiente-Árvore ou Vegetação	220	145	2018	292,3 8
607 2	10	2021	14980	32	171	TA112936 73	20211037138	1	3	04/10/2021 13:35	04/10/2021 20:48	Interna-Não programada-Meio ambiente-Vento	220	1	13656	7,20
607 2	10	2021	14956	2	242	MY21202 655	20211037158	1	3	04/10/2021 13:38	04/10/2021 20:16	Interna-Não programada-Meio ambiente-Descarga Atmosférica	220	1	32092	6,62
607 2	10	2021	14934	2	407	JT211911 11	20211037161	1	3	04/10/2021 13:39	05/10/2021 02:00	Interna-Não programada-Meio ambiente-Vento	220	1	7069	12,35
607 2	10	2021	14938	1	105	JR112199 10	20211037164	1	3	04/10/2021 13:31	04/10/2021 15:36	Interna-Não programada-Meio ambiente-Vento	220	76	13572	157,7 6
607 2	10	2021	15746	1	563	NAAA211 06707	20211037168	1	3	04/10/2021 13:40	04/10/2021 16:06	Interna-Não programada-Meio ambiente-Vento	220	1	10061	2,43
607 2	10	2021	14968	1	232	DM11054 349	20211037171	1	3	04/10/2021 13:15	05/10/2021 01:38	Interna-Não programada-Meio ambiente-Vento	220	115	10279	1422, 93
607 2	10	2021	14953	4	330	PL120000 31	20211037192	1	3	04/10/2021 13:41	04/10/2021 19:10	Interna-Não programada-Meio ambiente-Vento	13800	18	20177	98,60
607 2	10	2021	14980	32	171	TA112936 47	20211037199	1	3	04/10/2021 13:45	05/10/2021 11:50	Interna-Não programada-Meio ambiente-Descarga Atmosférica	220	1	13656	22,08
607 2	10	2021	14934	1	167	SX113947 91	20211037221	1	3	04/10/2021 13:49	04/10/2021 22:35	Interna-Não programada-Meio ambiente-Vento	220	50	7069	437,7 2
607 2	10	2021	16482	6	577	SH122715 32	20211037226	1	3	04/10/2021 12:59	04/10/2021 15:55	Interna-Não programada-Meio ambiente-Descarga Atmosférica	13800	16	16525	46,79
607 2	10	2021	14913	2	73	GT211908 15	20211037234	1	3	04/10/2021 13:52	04/10/2021 18:57	Interna-Não programada-Meio ambiente-Vento	220	1	15758	5,08
607 2	10	2021	14876	1	23	BJ104007 64	20211037235	1	3	04/10/2021 13:50	04/10/2021 19:34	Interna-Não programada-Meio ambiente-Vento	13800	8	10240	45,91
607 2	10	2021	14876	1	23	BJ120001 37RE	20211037235	1	3	04/10/2021 13:50	04/10/2021 21:30	Interna-Não programada-Meio ambiente-Vento	13800	15	10240	115,1 7
607 2	10	2021	14876	1	23	BJ120001 36LD	20211037235	1	3	04/10/2021 13:50	04/10/2021 21:44	Interna-Não programada-Meio ambiente-Vento	13800	57	10240	450,3 8
607 2	10	2021	14863	7	5	20984947	20211037241	1	3	04/10/2021 13:53	04/10/2021 17:49	Interna-Não programada-Meio ambiente-Vento	220	1	91449	3,92
607 2	10	2021	16494	31	583	NQ21158 616	20211037248	1	3	04/10/2021 13:54	04/10/2021 18:46	Interna-Não programada-Meio ambiente-Descarga Atmosférica	220	1	17220	4,86
607 2	10	2021	14867	1	11	AG122342 56	20211037249	1	3	04/10/2021 13:54	04/10/2021 16:01	Interna-Não programada-Meio ambiente-Vento	13800	19	8109	40,03
607 2	10	2021	15730	2	415	RV184344 55TS	20211037250	1	3	04/10/2021 12:46	05/10/2021 23:50	Interna-Não programada-Meio ambiente-Vento	13800	30	1271	1051, 62
607 2	10	2021	14880	1	267	CD164324 76	20211037251	1	3	04/10/2021 13:51	04/10/2021 19:03	Interna-Não programada-Meio ambiente-Vento	13800	567	4981	2953, 91
607 2	10	2021	14880	1	267	CD164324 76	20211037251	1	3	04/10/2021 13:51	04/10/2021 22:30	Interna-Não programada-Meio ambiente-Vento	13800	2	4981	17,30
607 2	10	2021	14880	1	267	CD164324 76	20211037251	1	3	04/10/2021 13:51	05/10/2021 14:47	Interna-Não programada-Meio ambiente-Vento	13800	2	4981	49,87
607 2	10	2021	14880	1	267	CD164324 76	20211037251	1	3	04/10/2021 13:51	05/10/2021 15:01	Interna-Não programada-Meio ambiente-Vento	13800	35	4981	881,1 2
607 2	10	2021	14880	1	267	02670214	20211037251	1	3	04/10/2021 21:09	04/10/2021 21:14	Interna-Não programada-Meio ambiente-Vento	13800	815	4981	67,92
607 2	10	2021	14880	1	267	CD164074 89	20211037251	1	3	04/10/2021 22:31	05/10/2021 10:43	Interna-Não programada-Meio ambiente-Vento	13800	2	4981	24,39

607 2	10	2021	14880	1	267	CD164074 89	20211037251	1	3	05/10/2021 10:54	05/10/2021 14:03	Interna-Não programada-Meio ambiente-Vento	13800	2	4981	6,31
607 2	10	2021	14949	1	136	TA111008 23	20211037253	1	3	04/10/2021 13:08	04/10/2021 15:45	Interna-Não programada-Meio ambiente-Vento	220	102	1825	266,5 3
607 2	10	2021	15744	4	103	29011830 0	20211037257	1	3	04/10/2021 13:56	04/10/2021 23:21	Interna-Não programada-Meio ambiente-Vento	220	1	23926	9,41
607 2	10	2021	15746	32	563	MH12037 774LD	20211037260	1	3	04/10/2021 13:56	04/10/2021 20:34	Interna-Não programada-Meio ambiente-Vento	34500	265	10061	1755, 63
607 2	10	2021	16493	1	388	TJ213394 38	20211037265	1	3	04/10/2021 13:57	05/10/2021 09:56	Interna-Não programada-Meio ambiente-Árvore ou Vegetação	220	1	16165	19,98
607 2	10	2021	14957	2	145	PG210655 06	20211037269	1	3	04/10/2021 13:58	04/10/2021 21:22	Interna-Não programada-Meio ambiente-Vento	220	1	4499	7,39
607 2	10	2021	14890	4	34	CT111651 53	20211037306	1	3	04/10/2021 13:56	04/10/2021 17:07	Interna-Não programada-Meio ambiente-Vento	220	102	46335	323,1 1
607 2	10	2021	15729	7	245	63010114 0	20211037319	1	3	04/10/2021 14:07	05/10/2021 10:50	Interna-Não programada-Meio ambiente-Vento	220	1	14798	20,72
607 2	10	2021	14859	2	419	99700256 42	20211037334	1	3	04/10/2021 14:09	04/10/2021 16:36	Interna-Não programada-Meio ambiente-Vento	220	1	25907	2,46
607 2	10	2021	14863	3	5	20771034	20211037359	1	3	04/10/2021 14:13	04/10/2021 16:42	Interna-Não programada-Meio ambiente-Vento	220	1	91449	2,48
607 2	10	2021	14929	2	93	IK212993 28	20211037377	1	3	04/10/2021 14:18	04/10/2021 15:19	Interna-Não programada-Meio ambiente-Descarga Atmosférica	220	1	18778	1,01
607 2	10	2021	14937	7	237	10032849 328	20211037380	1	3	04/10/2021 14:18	05/10/2021 10:13	Interna-Não programada-Meio ambiente-Vento	220	1	27656	19,91
607 2	10	2021	14969	8	160	10014880 847	20211037383	1	3	04/10/2021 14:19	05/10/2021 12:26	Interna-Não programada-Meio ambiente-Vento	220	1	33652	22,13
607 2	10	2021	14940	1	290	DH213658 59	20211037404	1	3	04/10/2021 14:22	04/10/2021 19:07	Interna-Não programada-Meio ambiente-Vento	220	2	95622	9,48
607 2	10	2021	14881	1	97	DV123954 78	20211037413	1	3	04/10/2021 14:01	05/10/2021 00:51	Interna-Não programada-Meio ambiente-Descarga Atmosférica	13800	29	11745	314,0 8
607 2	10	2021	14968	2	265	TD104006 15	20211037431	1	3	04/10/2021 14:19	04/10/2021 14:23	Interna-Não programada-Meio ambiente-Descarga Atmosférica	34500	1634	10279	115,7 4
607 2	10	2021	14968	1	265	TD104006 15	20211037431	1	3	04/10/2021 14:19	04/10/2021 14:23	Interna-Não programada-Meio ambiente-Descarga Atmosférica	34500	144	10279	11,04
607 2	10	2021	14968	33	327	TD104006 15	20211037431	1	3	04/10/2021 14:19	04/10/2021 15:05	Interna-Não programada-Meio ambiente-Descarga Atmosférica	34500	3	10279	2,33
607 2	10	2021	14968	31	265	TD104006 15	20211037431	1	3	04/10/2021 14:19	04/10/2021 15:15	Interna-Não programada-Meio ambiente-Descarga Atmosférica	34500	7	10279	6,60
607 2	10	2021	14968	33	327	TD104006 15	20211037431	1	3	04/10/2021 14:19	04/10/2021 15:15	Interna-Não programada-Meio ambiente-Descarga Atmosférica	34500	6	10279	5,66
607 2	10	2021	14968	33	327	03270434	20211037431	1	3	04/10/2021 14:19	04/10/2021 14:22	Interna-Não programada-Meio ambiente-Descarga Atmosférica	34500	89	10279	4,75
607 2	10	2021	14968	1	113	ML16406 950	20211037431	1	3	04/10/2021 15:23	04/10/2021 15:28	Interna-Não programada-Meio ambiente-Descarga Atmosférica	34500	155	10279	15,28
607 2	10	2021	14968	1	113	ML16406 930	20211037431	1	3	04/10/2021 15:23	04/10/2021 15:31	Interna-Não programada-Meio ambiente-Descarga Atmosférica	34500	643	10279	86,63
607 2	10	2021	14968	1	113	TD104006 77	20211037431	1	3	04/10/2021 15:23	04/10/2021 15:35	Interna-Não programada-Meio ambiente-Descarga Atmosférica	34500	31	10279	6,31
607 2	10	2021	14968	2	265	CL164042 43	20211037431	1	3	04/10/2021 15:23	04/10/2021 15:37	Interna-Não programada-Meio ambiente-Descarga Atmosférica	34500	1634	10279	383,9 9
607 2	10	2021	14968	1	265	01130214	20211037431	1	3	04/10/2021 15:23	04/10/2021 23:20	Interna-Não programada-Meio ambiente-Descarga Atmosférica	34500	86	10279	684,9 4
607 2	10	2021	14968	1	265	01130214	20211037431	1	3	04/10/2021 15:23	05/10/2021 00:21	Interna-Não programada-Meio ambiente-Descarga Atmosférica	220	1	10279	8,98
607 2	10	2021	14968	1	265	CL122141 30RE	20211037431	1	3	04/10/2021 15:23	05/10/2021 04:51	Interna-Não programada-Meio ambiente-Descarga Atmosférica	34500	6	10279	80,83
607 2	10	2021	14968	1	265	01130214	20211037431	1	3	04/10/2021 15:23	06/10/2021 21:07	Interna-Não programada-Meio ambiente-Descarga Atmosférica	34500	41	10279	2203, 35

607 2	10	2021	14968	1	265	CL122141 30RE	20211037431	1	3	04/10/2021 15:24	05/10/2021 04:51	Interna-Não programada-Meio ambiente-Descarga Atmosférica	34500	8	10279	107,5 4
607 2	10	2021	14968	1	265	CL164024 41	20211037431	1	3	04/10/2021 15:25	04/10/2021 23:20	Interna-Não programada-Meio ambiente-Descarga Atmosférica	220	1	10279	7,93
607 2	10	2021	14968	1	265	02650214	20211037431	1	3	04/10/2021 15:25	06/10/2021 21:07	Interna-Não programada-Meio ambiente-Descarga Atmosférica	220	1	10279	53,71
607 2	10	2021	14968	1	113	01130224	20211037431	1	3	04/10/2021 18:27	04/10/2021 23:15	Interna-Não programada-Meio ambiente-Descarga Atmosférica	34500	829	10279	3989, 33
607 2	10	2021	14968	2	265	01130224	20211037431	1	3	04/10/2021 18:27	04/10/2021 23:15	Interna-Não programada-Meio ambiente-Descarga Atmosférica	34500	1634	10279	7863, 17
607 2	10	2021	14968	1	265	02650214	20211037431	1	3	05/10/2021 05:39	05/10/2021 09:45	Interna-Não programada-Meio ambiente-Descarga Atmosférica	34500	15	10279	61,38
607 2	10	2021	14968	1	265	03270434	20211037431	1	3	05/10/2021 18:37	05/10/2021 18:41	Interna-Não programada-Meio ambiente-Descarga Atmosférica	34500	102	10279	5,87
607 2	10	2021	14968	2	265	03270434	20211037431	1	3	05/10/2021 18:37	05/10/2021 18:41	Interna-Não programada-Meio ambiente-Descarga Atmosférica	34500	1529	10279	87,92
607 2	10	2021	14968	31	265	03270434	20211037431	1	3	05/10/2021 18:37	05/10/2021 18:41	Interna-Não programada-Meio ambiente-Descarga Atmosférica	34500	6	10279	0,35
607 2	10	2021	14968	1	305	03270434	20211037431	1	3	05/10/2021 18:37	05/10/2021 18:41	Interna-Não programada-Meio ambiente-Descarga Atmosférica	34500	542	10279	31,17
607 2	10	2021	14968	2	305	03270434	20211037431	1	3	05/10/2021 18:37	05/10/2021 18:41	Interna-Não programada-Meio ambiente-Descarga Atmosférica	34500	1315	10279	75,61
607 2	10	2021	14968	33	327	03270434	20211037431	1	3	05/10/2021 18:37	05/10/2021 18:41	Interna-Não programada-Meio ambiente-Descarga Atmosférica	34500	100	10279	5,75
607 2	10	2021	14968	1	265	CL132141 31	20211037431	1	3	05/10/2021 18:57	05/10/2021 19:32	Interna-Não programada-Meio ambiente-Descarga Atmosférica	34500	15	10279	8,97
607 2	10	2021	14968	33	327	TD104006 15	20211037431	1	3	05/10/2021 19:33	05/10/2021 20:58	Interna-Não programada-Meio ambiente-Descarga Atmosférica	220	1	10279	1,42
607 2	10	2021	14968	33	327	TD104006 15	20211037431	1	3	05/10/2021 19:33	06/10/2021 19:56	Interna-Não programada-Meio ambiente-Descarga Atmosférica	34500	3	10279	73,17
607 2	10	2021	14968	31	265	TD104006 15	20211037431	1	3	05/10/2021 19:33	06/10/2021 21:37	Interna-Não programada-Meio ambiente-Descarga Atmosférica	34500	7	10279	182,4 9
607 2	10	2021	14968	33	327	TD104298 72	20211037431	1	3	05/10/2021 19:33	06/10/2021 21:37	Interna-Não programada-Meio ambiente-Descarga Atmosférica	34500	5	10279	130,3 5
607 2	10	2021	14968	33	327	TD104006 15	20211037431	1	3	06/10/2021 13:10	06/10/2021 19:56	Interna-Não programada-Meio ambiente-Descarga Atmosférica	220	1	10279	6,76
607 2	10	2021	14968	31	265	CL122308 03LD	20211037431	1	3	06/10/2021 21:43	06/10/2021 22:49	Interna-Não programada-Meio ambiente-Descarga Atmosférica	34500	5	10279	5,52
607 2	10	2021	14968	31	265	CL123386 03	20211037431	1	3	06/10/2021 21:43	07/10/2021 00:23	Interna-Não programada-Meio ambiente-Descarga Atmosférica	220	1	10279	2,66
607 2	10	2021	14980	2	171	SM10396 890	20211037448	1	3	04/10/2021 14:25	04/10/2021 17:24	Interna-Não programada-Meio ambiente-Vento	13800	6	13656	17,91
607 2	10	2021	14980	2	171	SM10396 890	20211037448	1	3	04/10/2021 14:25	04/10/2021 17:50	Interna-Não programada-Meio ambiente-Vento	13800	5	13656	17,09
607 2	10	2021	14980	2	171	SM12000 063LD	20211037448	1	3	04/10/2021 14:25	04/10/2021 23:58	Interna-Não programada-Meio ambiente-Vento	13800	35	13656	334,3 6
607 2	10	2021	14980	2	171	SM12013 034	20211037448	1	3	04/10/2021 14:25	05/10/2021 00:50	Interna-Não programada-Meio ambiente-Vento	13800	19	13656	198,0 9
607 2	10	2021	14980	2	171	SM10396 890	20211037448	1	3	04/10/2021 14:25	05/10/2021 12:55	Interna-Não programada-Meio ambiente-Vento	13800	5	13656	112,5 3
607 2	10	2021	14980	2	171	SM10396 890	20211037448	1	3	04/10/2021 14:25	05/10/2021 14:34	Interna-Não programada-Meio ambiente-Vento	13800	5	13656	120,7 7
607 2	10	2021	14980	2	171	SM10396 890	20211037448	1	3	04/10/2021 14:25	05/10/2021 15:41	Interna-Não programada-Meio ambiente-Vento	13800	140	13656	3538, 77
607 2	10	2021	14980	2	171	SM10396 890	20211037448	1	3	04/10/2021 15:42	05/10/2021 15:41	Interna-Não programada-Meio ambiente-Vento	13800	2	13656	47,97
607 2	10	2021	14980	2	171	SM10396 890	20211037448	1	3	05/10/2021 01:39	05/10/2021 01:50	Interna-Não programada-Meio ambiente-Vento	13800	65	13656	11,70

607 2	10	2021	14881	2	30	CP122077 67	20211037459	1	3	04/10/2021 13:51	05/10/2021 08:25	Interna-Não programada-Meio ambiente-Descarga Atmosférica	13800	11	11745	204,0 6
607 2	10	2021	14954	1	289	KR123050 73LD	20211037461	1	3	04/10/2021 14:30	04/10/2021 23:09	Interna-Não programada-Meio ambiente-Vento	13800	19	3392	164,3 9
607 2	10	2021	14954	1	289	KR123050 73LD	20211037461	1	3	04/10/2021 22:01	04/10/2021 23:09	Interna-Não programada-Meio ambiente-Vento	13800	81	3392	92,30
607 2	10	2021	14879	1	95	IM213031 37	20211037462	1	3	04/10/2021 14:31	06/10/2021 13:42	Interna-Não programada-Meio ambiente-Descarga Atmosférica	220	1	28625	47,18
607 2	10	2021	14971	3	421	LZ211108 18	20211037473	1	3	04/10/2021 14:32	04/10/2021 17:30	Interna-Não programada-Meio ambiente-Árvore ou Vegetação	220	1	52255	2,96
607 2	10	2021	14879	34	27	CC121007 19LD	20211037474	1	3	04/10/2021 14:33	05/10/2021 19:46	Interna-Não programada-Meio ambiente-Vento	220	1	28625	29,22
607 2	10	2021	14920	2	304	SR123215 24	20211037485	1	3	04/10/2021 14:35	04/10/2021 17:09	Interna-Não programada-Meio ambiente-Vento	13800	14	14420	35,84
607 2	10	2021	14921	3	8	24400309 30	20211037488	1	3	04/10/2021 14:36	05/10/2021 14:44	Interna-Não programada-Meio ambiente-Vento	220	1	11745	24,13
607 2	10	2021	14907	1	58	12426120	20211037497	1	3	04/10/2021 14:38	04/10/2021 23:51	Interna-Não programada-Meio ambiente-Vento	220	1	44418	9,21
607 2	10	2021	14945	31	337	MZ12058 584	20211037504	1	3	04/10/2021 14:39	04/10/2021 18:55	Interna-Não programada-Meio ambiente-Descarga Atmosférica	34500	13	9866	55,34
607 2	10	2021	14943	2	197	IH110525 48	20211037525	1	3	04/10/2021 14:42	04/10/2021 17:05	Interna-Não programada-Meio ambiente-Descarga Atmosférica	220	100	14207	236,7 2
607 2	10	2021	14968	2	305	TD120257 37	20211037550	1	3	04/10/2021 14:32	04/10/2021 22:05	Interna-Não programada-Meio ambiente-Vento	13800	119	10279	898,5 5
607 2	10	2021	14921	1	169	RV213017 39	20211037572	1	3	04/10/2021 14:52	04/10/2021 23:13	Interna-Não programada-Meio ambiente-Descarga Atmosférica	220	1	11745	8,34
607 2	10	2021	14951	1	137	MU211263 48	20211037578	1	3	04/10/2021 14:53	04/10/2021 18:08	Interna-Não programada-Meio ambiente-Descarga Atmosférica	220	1	15005	3,25
607 2	10	2021	14970	6	587	63049966 4	20211037581	1	3	04/10/2021 14:53	05/10/2021 10:19	Interna-Não programada-Meio ambiente-Vento	220	1	36118	19,42
607 2	10	2021	14985	31	180	NQ11353 852	20211037582	1	3	04/10/2021 14:53	04/10/2021 18:56	Interna-Não programada-Meio ambiente-Descarga Atmosférica	220	1	23835	4,04
607 2	10	2021	16488	3	61	10364183	20211037585	1	3	04/10/2021 14:54	05/10/2021 11:24	Interna-Não programada-Meio ambiente-Vento	220	1	38822	20,50
607 2	10	2021	16483	1	84	CI111651 98	20211037588	1	3	04/10/2021 14:54	04/10/2021 17:25	Interna-Não programada-Meio ambiente-Vento	220	112	7376	280,6 5
607 2	10	2021	16487	1	63	GN21000 402	20211037605	1	3	04/10/2021 14:57	05/10/2021 15:32	Interna-Não programada-Meio ambiente-Vento	220	1	41335	24,59
607 2	10	2021	14894	33	40	CB123823 42	20211037608	1	3	04/10/2021 14:57	04/10/2021 16:50	Interna-Não programada-Meio ambiente-Vento	34500	2	18031	3,75
607 2	10	2021	14906	3	56	GE213350 17	20211037630	1	3	04/10/2021 15:01	04/10/2021 16:59	Interna-Não programada-Meio ambiente-Vento	220	1	31119	1,97
607 2	10	2021	15732	2	220	HD112916 25	20211037633	1	3	04/10/2021 15:01	05/10/2021 11:25	Interna-Não programada-Meio ambiente-Vento	220	49	15382	999,5 3
607 2	10	2021	14944	31	124	MR21035 891	20211037640	1	3	04/10/2021 15:02	04/10/2021 20:26	Interna-Não programada-Meio ambiente-Vento	220	1	23787	5,39
607 2	10	2021	15749	34	173	SG122017 78	20211037665	1	3	04/10/2021 15:06	04/10/2021 20:44	Interna-Não programada-Meio ambiente-Vento	34500	2	14603	11,26
607 2	10	2021	15741	10	420	AP111536 71	20211037668	1	3	04/10/2021 15:05	04/10/2021 17:42	Interna-Não programada-Meio ambiente-Árvore ou Vegetação	220	194	77540	504,5 1
607 2	10	2021	16491	1	300	AC212287 72	20211037675	1	3	04/10/2021 15:07	04/10/2021 23:10	Interna-Não programada-Meio ambiente-Vento	220	1	17301	8,04
607 2	10	2021	15749	35	173	GF113635 55	20211037677	1	3	04/10/2021 14:19	04/10/2021 19:39	Interna-Não programada-Meio ambiente-Árvore ou Vegetação	220	83	14603	441,5 4
607 2	10	2021	15739	12	62	10013499 660	20211037684	1	3	04/10/2021 15:09	05/10/2021 14:08	Interna-Não programada-Meio ambiente-Vento	220	1	47056	22,98
607 2	10	2021	14977	1	539	PV212898 71	20211037685	1	3	04/10/2021 15:09	04/10/2021 18:53	Interna-Não programada-Meio ambiente-Descarga Atmosférica	220	1	6251	3,73

607 2	10	2021	14963	2	152	PO110117 90	20211037689	1	3	04/10/2021 14:34	04/10/2021 19:21	Interna-Não programada-Meio ambiente-Vento	220	119	27095	568,0 9
607 2	10	2021	15730	1	415	RV184344 57TS	20211037692	1	3	04/10/2021 14:21	04/10/2021 20:05	Interna-Não programada-Meio ambiente-Vento	13800	41	1271	234,7 6
607 2	10	2021	15730	1	415	RV184344 57TS	20211037692	1	3	04/10/2021 20:06	04/10/2021 22:16	Interna-Não programada-Meio ambiente-Vento	13800	7	1271	15,08
607 2	10	2021	15730	1	415	RV122137 50LD	20211037692	1	3	04/10/2021 20:06	05/10/2021 04:21	Interna-Não programada-Meio ambiente-Vento	13800	24	1271	197,8 9
607 2	10	2021	15730	1	415	RV184344 57TS	20211037692	1	3	04/10/2021 22:18	05/10/2021 02:56	Interna-Não programada-Meio ambiente-Vento	13800	7	1271	32,47
607 2	10	2021	14980	1	171	SM18437 791TS	20211037693	1	3	04/10/2021 15:09	04/10/2021 22:54	Interna-Não programada-Meio ambiente-Vento	13800	27	13656	209,0 2
607 2	10	2021	15729	6	245	RV113269 43	20211037695	1	3	04/10/2021 15:14	04/10/2021 16:21	Interna-Não programada-Meio ambiente-Vento	220	37	14798	40,77
607 2	10	2021	14862	2	2	AAAA211 85118	20211037698	1	3	04/10/2021 15:10	04/10/2021 18:17	Interna-Não programada-Meio ambiente-Descarga Atmosférica	220	1	23704	3,11
607 2	10	2021	14894	2	204	PV120000 72	20211037707	1	3	04/10/2021 15:08	04/10/2021 18:29	Interna-Não programada-Meio ambiente-Vento	13800	13	18031	43,40
607 2	10	2021	14879	2	27	CAAA210 71629	20211037718	1	3	04/10/2021 15:14	05/10/2021 16:02	Interna-Não programada-Meio ambiente-Vento	220	1	28625	24,79
607 2	10	2021	14964	1	156	10001541 488	20211037721	1	3	04/10/2021 15:14	05/10/2021 09:02	Interna-Não programada-Meio ambiente-Vento	220	1	27081	17,79
607 2	10	2021	14931	3	98	IT120002 18	20211037731	1	3	04/10/2021 14:56	05/10/2021 00:41	Interna-Não programada-Meio ambiente-Vento	13800	10	19248	97,41
607 2	10	2021	14885	8	61	10294454	20211037739	1	3	04/10/2021 15:17	04/10/2021 21:11	Interna-Não programada-Meio ambiente-Vento	220	1	34124	5,89
607 2	10	2021	15745	6	103	29016218 0	20211037740	1	3	04/10/2021 15:18	05/10/2021 04:49	Interna-Não programada-Meio ambiente-Vento	220	1	20387	13,51
607 2	10	2021	14911	31	71	FC122744 22	20211037744	1	3	04/10/2021 15:19	04/10/2021 19:39	Interna-Não programada-Meio ambiente-Descarga Atmosférica	34500	58	14728	250,9 8
607 2	10	2021	14890	3	34	10019292 188	20211037751	1	3	04/10/2021 15:21	05/10/2021 07:16	Interna-Não programada-Meio ambiente-Vento	220	1	46335	15,92
607 2	10	2021	15737	6	59	GN11001 076	20211037767	1	3	04/10/2021 15:20	04/10/2021 17:55	Interna-Não programada-Meio ambiente-Vento	220	157	14345	405,5 4
607 2	10	2021	14879	1	95	23100055 57	20211037768	1	3	04/10/2021 15:22	05/10/2021 07:27	Interna-Não programada-Meio ambiente-Vento	220	1	28625	16,07
607 2	10	2021	16488	5	61	10353008	20211037776	1	3	04/10/2021 15:23	05/10/2021 14:42	Interna-Não programada-Meio ambiente-Vento	220	1	38822	23,31
607 2	10	2021	16493	1	107	LB212706 27	20211037777	1	3	04/10/2021 15:24	04/10/2021 21:24	Interna-Não programada-Meio ambiente-Descarga Atmosférica	220	1	16165	5,99
607 2	10	2021	14863	3	580	20753138	20211037785	1	3	04/10/2021 19:35	04/10/2021 22:20	Interna-Não programada-Meio ambiente-Vento	13800	1139	91449	3125, 61
607 2	10	2021	14863	3	580	AN110007 52	20211037785	1	3	04/10/2021 22:00	04/10/2021 22:07	Interna-Não programada-Meio ambiente-Vento	13800	124	91449	14,29
607 2	10	2021	15748	2	188	OZ120003 60	20211037792	1	3	04/10/2021 15:26	04/10/2021 17:33	Interna-Não programada-Meio ambiente-Descarga Atmosférica	13800	98	11644	206,7 5
607 2	10	2021	16482	3	577	SH134166 86	20211037806	1	3	04/10/2021 22:24	04/10/2021 22:38	Interna-Não programada-Meio ambiente-Vento	13800	536	16525	120,7 5
607 2	10	2021	16482	4	577	SH164082 17	20211037806	1	3	04/10/2021 23:06	04/10/2021 23:25	Interna-Não programada-Meio ambiente-Vento	13800	391	16525	124,1 4
607 2	10	2021	16482	4	577	SH164291 27	20211037806	1	3	04/10/2021 23:06	05/10/2021 17:12	Interna-Não programada-Meio ambiente-Vento	13800	121	16525	2190, 27
607 2	10	2021	14953	32	330	PL123813 62	20211037808	1	3	04/10/2021 15:27	04/10/2021 23:15	Interna-Não programada-Meio ambiente-Descarga Atmosférica	220	1	20177	7,79
607 2	10	2021	16490	1	59	GN11002 182	20211037812	1	3	04/10/2021 15:25	05/10/2021 03:51	Interna-Não programada-Meio ambiente-Vento	220	157	23890	1949, 63
607 2	10	2021	14946	2	393	96002173 5	20211037813	1	3	04/10/2021 15:28	04/10/2021 16:46	Interna-Não programada-Meio ambiente-Vento	220	1	10639	1,28

607 2	10	2021	16490	1	59	GN16404 362	20211037819	1	3	04/10/2021 15:26	04/10/2021 18:11	Interna-Não programada-Meio ambiente-Vento	13800	5	23890	13,72
607 2	10	2021	14964	3	156	QI312000 24	20211037824	1	3	04/10/2021 15:30	05/10/2021 16:57	Interna-Não programada-Meio ambiente-Descarga Atmosférica	220	1	27081	25,45
607 2	10	2021	14880	2	28	00280326	20211037825	1	3	04/10/2021 15:30	04/10/2021 17:25	Interna-Não programada-Meio ambiente-Vento	69000	2958	4981	5669, 50
607 2	10	2021	14933	2	102	JA123744 69	20211037827	1	3	04/10/2021 15:30	04/10/2021 23:11	Interna-Não programada-Meio ambiente-Vento	13800	11	19028	84,43
607 2	10	2021	14980	1	171	SM111315 129	20211037836	1	3	04/10/2021 14:38	04/10/2021 19:37	Interna-Não programada-Meio ambiente-Vento	220	60	13656	298,4 2
607 2	10	2021	14981	4	498	10007055 160	20211037839	1	3	04/10/2021 15:32	05/10/2021 12:26	Interna-Não programada-Meio ambiente-Vento	220	1	44862	20,90
607 2	10	2021	14885	6	61	GN11168 561	20211037840	1	3	04/10/2021 15:26	04/10/2021 17:03	Interna-Não programada-Meio ambiente-Vento	220	30	34124	48,20
607 2	10	2021	14985	32	180	UR212783 24	20211037843	1	3	04/10/2021 15:32	04/10/2021 17:20	Interna-Não programada-Meio ambiente-Vento	220	1	23835	1,79
607 2	10	2021	14921	3	8	24400332 20	20211037844	1	3	04/10/2021 15:32	05/10/2021 17:00	Interna-Não programada-Meio ambiente-Vento	220	1	11745	25,45
607 2	10	2021	14889	2	359	IO211563 80	20211037857	1	3	04/10/2021 15:34	05/10/2021 11:22	Interna-Não programada-Meio ambiente-Descarga Atmosférica	220	1	20406	19,80
607 2	10	2021	14898	1	50	EAAA2103 4788	20211037872	1	3	04/10/2021 15:35	05/10/2021 10:52	Interna-Não programada-Meio ambiente-Descarga Atmosférica	220	1	12434	19,27
607 2	10	2021	15747	1	148	PR212160 38	20211037891	1	3	04/10/2021 15:38	05/10/2021 10:13	Interna-Não programada-Meio ambiente-Vento	220	1	14576	18,58
607 2	10	2021	15751	14	59	GN11233 007	20211037892	1	3	04/10/2021 15:38	04/10/2021 18:05	Interna-Não programada-Meio ambiente-Vento	220	54	20682	132,0 5
607 2	10	2021	15731	5	36	10028303 596	20211037906	1	3	04/10/2021 15:39	05/10/2021 12:48	Interna-Não programada-Meio ambiente-Vento	220	1	4691	21,14
607 2	10	2021	14939	2	469	CR210941 59	20211037941	1	3	04/10/2021 15:44	04/10/2021 19:02	Interna-Não programada-Meio ambiente-Vento	220	1	13683	3,29
607 2	10	2021	14921	33	8	00080434	20211037945	1	3	04/10/2021 15:43	04/10/2021 17:35	Interna-Não programada-Meio ambiente-Vento	34500	4	11745	7,45
607 2	10	2021	14921	33	8	EU130995 43	20211037945	1	3	04/10/2021 15:43	04/10/2021 18:33	Interna-Não programada-Meio ambiente-Vento	34500	12	11745	33,88
607 2	10	2021	14921	33	8	EU130995 44	20211037945	1	3	04/10/2021 15:43	04/10/2021 19:06	Interna-Não programada-Meio ambiente-Vento	220	1	11745	3,38
607 2	10	2021	14921	33	8	PU122140 69	20211037945	1	3	04/10/2021 15:43	04/10/2021 19:34	Interna-Não programada-Meio ambiente-Vento	34500	3	11745	11,56
607 2	10	2021	14921	33	8	PU122140 69	20211037945	1	3	04/10/2021 19:37	05/10/2021 22:01	Interna-Não programada-Meio ambiente-Vento	34500	2	11745	52,79
607 2	10	2021	14921	33	8	PU122140 60LD	20211037945	1	3	04/10/2021 19:37	05/10/2021 22:26	Interna-Não programada-Meio ambiente-Vento	220	1	11745	26,82
607 2	10	2021	14929	1	463	MS10417 160	20211037951	1	3	04/10/2021 15:39	04/10/2021 15:43	Interna-Não programada-Meio ambiente-Vento	13800	536	18778	32,46
607 2	10	2021	14929	1	463	MS10417 160	20211037951	1	3	04/10/2021 15:39	04/10/2021 15:44	Interna-Não programada-Meio ambiente-Vento	13800	107	18778	8,00
607 2	10	2021	16487	4	63	GN11088 463	20211037962	1	3	04/10/2021 15:36	04/10/2021 18:23	Interna-Não programada-Meio ambiente-Vento	220	125	41335	345,9 4
607 2	10	2021	16493	1	310	SV211401 10	20211037963	1	3	04/10/2021 15:47	04/10/2021 20:13	Interna-Não programada-Meio ambiente-Vento	220	1	16165	4,43
607 2	10	2021	14934	1	167	SX121840 24	20211037972	1	3	04/10/2021 14:36	04/10/2021 22:11	Interna-Não programada-Meio ambiente-Descarga Atmosférica	34500	3	7069	22,74
607 2	10	2021	14934	1	167	SX121840 24	20211037972	1	3	04/10/2021 15:47	04/10/2021 22:11	Interna-Não programada-Meio ambiente-Descarga Atmosférica	13800	7	7069	44,78
607 2	10	2021	14969	8	160	RV213839 21	20211037977	1	3	04/10/2021 15:48	05/10/2021 11:24	Interna-Não programada-Meio ambiente-Vento	220	2	33652	39,19
607 2	10	2021	14964	1	486	QI132457 86	20211037980	1	3	04/10/2021 17:09	04/10/2021 22:39	Interna-Não programada-Meio ambiente-Vento	13800	233	27081	1281, 95

607 2	10	2021	14964	2	486	QI104199 12	20211037980	1	3	04/10/2021 17:09	04/10/2021 22:39	Interna-Não programada-Meio ambiente-Vento	13800	4	27081	22,01
607 2	10	2021	14964	2	486	QI104199 12	20211037980	1	3	04/10/2021 17:09	05/10/2021 13:35	Interna-Não programada-Meio ambiente-Vento	13800	7	27081	143,06
607 2	10	2021	14964	2	486	QI104199 12	20211037980	1	3	04/10/2021 17:09	05/10/2021 15:46	Interna-Não programada-Meio ambiente-Vento	13800	33	27081	746,11
607 2	10	2021	14964	2	486	QI104199 12	20211037980	1	3	04/10/2021 17:09	05/10/2021 19:13	Interna-Não programada-Meio ambiente-Vento	13800	34	27081	886,20
607 2	10	2021	14964	2	486	QI104199 12	20211037980	1	3	04/10/2021 17:09	06/10/2021 01:27	Interna-Não programada-Meio ambiente-Vento	13800	46	27081	1485,81
607 2	10	2021	14964	2	486	QI121334 09LD	20211037980	1	3	04/10/2021 17:09	06/10/2021 04:35	Interna-Não programada-Meio ambiente-Vento	13800	9	27081	318,90
607 2	10	2021	14964	2	486	QI133032 43	20211037980	1	3	04/10/2021 17:10	06/10/2021 01:27	Interna-Não programada-Meio ambiente-Vento	13800	3	27081	96,88
607 2	10	2021	14929	2	93	GK122994 73	20211037987	1	3	04/10/2021 15:49	05/10/2021 14:45	Interna-Não programada-Meio ambiente-Vento	13800	6	18778	137,65
607 2	10	2021	14929	2	93	GK122994 70LD	20211037987	1	3	04/10/2021 15:49	06/10/2021 02:10	Interna-Não programada-Meio ambiente-Vento	220	1	18778	34,35
607 2	10	2021	14872	15	60	GN11383 121	20211038004	1	3	04/10/2021 15:51	05/10/2021 11:44	Interna-Não programada-Meio ambiente-Vento	220	9	40511	178,94
607 2	10	2021	14858	7	373	10002814 020	20211038008	1	3	04/10/2021 15:51	04/10/2021 17:07	Interna-Não programada-Meio ambiente-Vento	220	1	68381	1,26
607 2	10	2021	14943	1	197	IH110525 43	20211038014	1	3	04/10/2021 15:43	04/10/2021 16:32	Interna-Não programada-Meio ambiente-Descarga Atmosférica	220	90	14207	73,45
607 2	10	2021	14955	2	384	IT122498 52	20211038025	1	3	04/10/2021 15:26	04/10/2021 17:12	Interna-Não programada-Meio ambiente-Vento	13800	199	5645	348,97
607 2	10	2021	16482	2	577	SH112071 03	20211038036	1	3	04/10/2021 14:58	04/10/2021 20:12	Interna-Não programada-Meio ambiente-Vento	220	21	16525	109,82
607 2	10	2021	16478	2	350	AO122516 88	20211038039	1	3	04/10/2021 15:54	05/10/2021 11:19	Interna-Não programada-Meio ambiente-Árvore ou Vegetação	13800	84	8600	1631,70
607 2	10	2021	16478	2	350	AO122516 90LD	20211038039	1	3	04/10/2021 15:54	05/10/2021 13:51	Interna-Não programada-Meio ambiente-Árvore ou Vegetação	13800	33	8600	724,64
607 2	10	2021	16478	2	350	AO122516 88	20211038039	1	3	05/10/2021 12:48	05/10/2021 13:17	Interna-Não programada-Meio ambiente-Árvore ou Vegetação	13800	84	8600	40,02
607 2	10	2021	16479	5	386	28601985 38	20211038051	1	3	04/10/2021 15:56	04/10/2021 20:01	Interna-Não programada-Meio ambiente-Vento	220	1	50558	4,08
607 2	10	2021	14964	1	231	GB180002 09TS	20211038054	1	3	04/10/2021 15:14	05/10/2021 17:09	Interna-Não programada-Meio ambiente-Descarga Atmosférica	13800	113	27081	2928,14
607 2	10	2021	14953	4	330	PL120000 66	20211038069	1	3	04/10/2021 15:57	05/10/2021 15:00	Interna-Não programada-Meio ambiente-Vento	13800	2	20177	46,08
607 2	10	2021	14858	5	373	48304621 90	20211038085	1	3	04/10/2021 15:59	04/10/2021 17:33	Interna-Não programada-Meio ambiente-Vento	220	1	68381	1,56
607 2	10	2021	14958	1	146	PJ1211066 80	20211038087	1	3	04/10/2021 15:59	05/10/2021 09:25	Interna-Não programada-Meio ambiente-Vento	220	1	11518	17,43
607 2	10	2021	14929	1	93	IK103960 63	20211038089	1	3	04/10/2021 15:54	04/10/2021 17:49	Interna-Não programada-Meio ambiente-Descarga Atmosférica	13800	231	18778	445,00
607 2	10	2021	14929	1	93	IK103960 63	20211038089	1	3	04/10/2021 15:54	04/10/2021 21:44	Interna-Não programada-Meio ambiente-Descarga Atmosférica	13800	253	18778	1478,15
607 2	10	2021	14929	1	93	IK103960 63	20211038089	1	3	04/10/2021 17:50	04/10/2021 19:45	Interna-Não programada-Meio ambiente-Descarga Atmosférica	13800	196	18778	374,31
607 2	10	2021	14929	1	93	IK103960 63	20211038089	1	3	04/10/2021 17:50	04/10/2021 20:55	Interna-Não programada-Meio ambiente-Descarga Atmosférica	13800	35	18778	107,57
607 2	10	2021	14929	1	93	IK103960 63	20211038089	1	3	04/10/2021 19:47	04/10/2021 20:55	Interna-Não programada-Meio ambiente-Descarga Atmosférica	13800	35	18778	39,28
607 2	10	2021	14929	1	93	IK123001 74	20211038089	1	3	04/10/2021 19:47	04/10/2021 23:46	Interna-Não programada-Meio ambiente-Descarga Atmosférica	13800	108	18778	430,23
607 2	10	2021	14929	1	93	IK120216 37	20211038089	1	3	04/10/2021 19:47	05/10/2021 21:44	Interna-Não programada-Meio ambiente-Descarga Atmosférica	13800	53	18778	1374,79

607 2	10	2021	14929	1	93	IK103960 63	20211038089	1	3	04/10/2021 23:47	05/10/2021 00:17	Interna-Não programada-Meio ambiente-Descarga Atmosférica	13800	323	18778	161,7 7
607 2	10	2021	14929	1	93	IK123001 74	20211038089	1	3	04/10/2021 23:47	05/10/2021 20:43	Interna-Não programada-Meio ambiente-Descarga Atmosférica	13800	80	18778	1674, 80
607 2	10	2021	14929	1	93	IK120216 44	20211038089	1	3	04/10/2021 23:47	05/10/2021 22:31	Interna-Não programada-Meio ambiente-Descarga Atmosférica	13800	28	18778	636,4 0
607 2	10	2021	14865	2	307	AC123045 75	20211038090	1	3	04/10/2021 15:59	04/10/2021 20:35	Interna-Não programada-Meio ambiente-Descarga Atmosférica	13800	5	17422	22,93
607 2	10	2021	14939	2	112	MQ12134 112	20211038091	1	3	04/10/2021 15:32	05/10/2021 10:40	Interna-Não programada-Meio ambiente-Vento	13800	208	13683	3977, 36
607 2	10	2021	15732	2	220	HD112466 51	20211038108	1	3	04/10/2021 16:00	04/10/2021 18:00	Interna-Não programada-Meio ambiente-Vento	220	15	15382	29,78
607 2	10	2021	14913	4	73	BG211396 00	20211038123	1	3	04/10/2021 16:01	04/10/2021 17:41	Interna-Não programada-Meio ambiente-Vento	220	1	15758	1,65
607 2	10	2021	14879	2	339	RV120763 18LD	20211038127	1	3	04/10/2021 15:39	04/10/2021 23:59	Interna-Não programada-Meio ambiente-Vento	13800	53	28625	441,0 2
607 2	10	2021	14863	2	580	AN113775 52	20211038130	1	3	04/10/2021 16:01	04/10/2021 18:21	Interna-Não programada-Meio ambiente-Vento	220	88	91449	205,9 7
607 2	10	2021	15732	1	220	HD112813 38	20211038132	1	3	05/10/2021 15:00	05/10/2021 16:11	Interna-Não programada-Meio ambiente-Árvore ou Vegetação	220	93	15382	110,0 8
607 2	10	2021	14889	33	34	CT104074 56	20211038146	1	3	04/10/2021 16:07	04/10/2021 23:20	Interna-Não programada-Meio ambiente-Descarga Atmosférica	34500	24	20406	173,3 9
607 2	10	2021	14889	31	54	CT104074 56	20211038146	1	3	04/10/2021 16:07	04/10/2021 23:29	Interna-Não programada-Meio ambiente-Descarga Atmosférica	34500	44	20406	324,2 8
607 2	10	2021	14889	1	89	CT104074 56	20211038146	1	3	04/10/2021 16:07	04/10/2021 23:29	Interna-Não programada-Meio ambiente-Descarga Atmosférica	34500	1129	20406	8320, 73
607 2	10	2021	14889	2	89	CT104074 56	20211038146	1	3	04/10/2021 16:07	04/10/2021 23:29	Interna-Não programada-Meio ambiente-Descarga Atmosférica	34500	1013	20406	7465, 81
607 2	10	2021	14889	2	54	GD13203 051	20211038146	1	3	04/10/2021 16:07	05/10/2021 02:25	Interna-Não programada-Meio ambiente-Descarga Atmosférica	34500	83	20406	854,7 4
607 2	10	2021	14889	32	54	GD13147 716	20211038146	1	3	04/10/2021 16:07	05/10/2021 02:41	Interna-Não programada-Meio ambiente-Descarga Atmosférica	34500	3	20406	31,73
607 2	10	2021	14889	1	308	CT104074 56	20211038146	1	3	04/10/2021 16:07	05/10/2021 02:41	Interna-Não programada-Meio ambiente-Descarga Atmosférica	34500	1251	20406	1323 0,72
607 2	10	2021	14889	2	308	CT104074 56	20211038146	1	3	04/10/2021 16:07	05/10/2021 02:41	Interna-Não programada-Meio ambiente-Descarga Atmosférica	34500	23	20406	243,2 5
607 2	10	2021	14889	2	54	GD12127 588LD	20211038146	1	3	04/10/2021 16:07	05/10/2021 03:16	Interna-Não programada-Meio ambiente-Descarga Atmosférica	34500	335	20406	3738, 51
607 2	10	2021	14889	2	54	GD12077 527LD	20211038146	1	3	04/10/2021 16:07	05/10/2021 03:47	Interna-Não programada-Meio ambiente-Descarga Atmosférica	34500	207	20406	2415, 86
607 2	10	2021	14889	1	54	GD12165 167LD	20211038146	1	3	04/10/2021 16:07	05/10/2021 03:59	Interna-Não programada-Meio ambiente-Descarga Atmosférica	34500	2145	20406	2546 5,32
607 2	10	2021	14889	1	54	GD13203 010	20211038146	1	3	04/10/2021 16:07	05/10/2021 21:57	Interna-Não programada-Meio ambiente-Descarga Atmosférica	34500	15	20406	447,6 3
607 2	10	2021	14889	2	54	00540224	20211038146	1	3	05/10/2021 02:26	05/10/2021 02:36	Interna-Não programada-Meio ambiente-Descarga Atmosférica	34500	40	20406	6,73
607 2	10	2021	14889	2	54	GD10433 874	20211038146	1	3	05/10/2021 02:26	05/10/2021 03:12	Interna-Não programada-Meio ambiente-Descarga Atmosférica	34500	43	20406	32,80
607 2	10	2021	14889	32	54	GD13147 715	20211038146	1	3	05/10/2021 05:09	05/10/2021 20:31	Interna-Não programada-Meio ambiente-Descarga Atmosférica	34500	3	20406	46,12
607 2	10	2021	14889	1	308	00540434	20211038146	1	3	05/10/2021 05:09	05/10/2021 20:31	Interna-Não programada-Meio ambiente-Descarga Atmosférica	34500	1173	20406	1803 3,25
607 2	10	2021	14889	2	308	00540434	20211038146	1	3	05/10/2021 05:09	05/10/2021 20:31	Interna-Não programada-Meio ambiente-Descarga Atmosférica	34500	23	20406	353,5 9
607 2	10	2021	14889	33	34	CT104074 56	20211038146	1	3	05/10/2021 13:02	05/10/2021 13:33	Interna-Não programada-Meio ambiente-Descarga Atmosférica	34500	24	20406	12,57
607 2	10	2021	14889	1	54	CT104074 56	20211038146	1	3	05/10/2021 13:02	05/10/2021 13:33	Interna-Não programada-Meio ambiente-Descarga Atmosférica	34500	2145	20406	1123, 15

607 2	10	2021	14889	2	54	CT104074 56	20211038146	1	3	05/10/2021 13:02	05/10/2021 13:33	Interna-Não programada-Meio ambiente-Descarga Atmosférica	34500	632	20406	330,9 2
607 2	10	2021	14889	31	54	CT104074 56	20211038146	1	3	05/10/2021 13:02	05/10/2021 13:33	Interna-Não programada-Meio ambiente-Descarga Atmosférica	34500	44	20406	23,04
607 2	10	2021	14889	1	89	CT104074 56	20211038146	1	3	05/10/2021 13:02	05/10/2021 13:33	Interna-Não programada-Meio ambiente-Descarga Atmosférica	34500	1129	20406	591,1 6
607 2	10	2021	14889	2	89	CT104074 56	20211038146	1	3	05/10/2021 13:02	05/10/2021 13:33	Interna-Não programada-Meio ambiente-Descarga Atmosférica	34500	1013	20406	530,4 2
607 2	10	2021	14889	1	308	CT104074 56	20211038146	1	3	05/10/2021 13:02	05/10/2021 20:31	Interna-Não programada-Meio ambiente-Descarga Atmosférica	34500	99	20406	741,5 4
607 2	10	2021	14889	33	34	CT104074 56	20211038146	1	3	05/10/2021 15:37	05/10/2021 16:17	Interna-Não programada-Meio ambiente-Descarga Atmosférica	34500	24	20406	16,09
607 2	10	2021	14889	1	54	CT104074 56	20211038146	1	3	05/10/2021 15:37	05/10/2021 16:17	Interna-Não programada-Meio ambiente-Descarga Atmosférica	34500	2145	20406	1437, 75
607 2	10	2021	14889	2	54	CT104074 56	20211038146	1	3	05/10/2021 15:37	05/10/2021 16:17	Interna-Não programada-Meio ambiente-Descarga Atmosférica	34500	635	20406	425,6 3
607 2	10	2021	14889	31	54	CT104074 56	20211038146	1	3	05/10/2021 15:37	05/10/2021 16:17	Interna-Não programada-Meio ambiente-Descarga Atmosférica	34500	44	20406	29,49
607 2	10	2021	14889	1	89	CT104074 56	20211038146	1	3	05/10/2021 15:37	05/10/2021 16:17	Interna-Não programada-Meio ambiente-Descarga Atmosférica	34500	1129	20406	756,7 4
607 2	10	2021	14889	2	89	CT104074 56	20211038146	1	3	05/10/2021 15:37	05/10/2021 16:17	Interna-Não programada-Meio ambiente-Descarga Atmosférica	34500	1014	20406	679,6 6
607 2	10	2021	14889	1	54	GD13203 010	20211038146	1	3	05/10/2021 20:18	05/10/2021 21:57	Interna-Não programada-Meio ambiente-Descarga Atmosférica	34500	864	20406	1425, 84
607 2	10	2021	14889	1	54	GD13203 008	20211038146	1	3	05/10/2021 22:03	05/10/2021 22:29	Interna-Não programada-Meio ambiente-Descarga Atmosférica	34500	2160	20406	909,6 0
607 2	10	2021	14911	1	71	GS121720 48	20211038152	1	3	04/10/2021 16:05	04/10/2021 17:27	Interna-Não programada-Meio ambiente-Vento	13800	13	14728	17,56
607 2	10	2021	15731	1	36	AP122001 52	20211038155	1	3	04/10/2021 16:06	05/10/2021 15:25	Interna-Não programada-Meio ambiente-Vento	13800	4	4691	93,24
607 2	10	2021	14973	1	163	RB212559 44	20211038162	1	3	04/10/2021 16:07	04/10/2021 22:00	Interna-Não programada-Meio ambiente-Descarga Atmosférica	220	1	11878	5,88
607 2	10	2021	14910	2	55	GR113434 10	20211038163	1	3	05/10/2021 16:47	05/10/2021 18:48	Interna-Não programada-Meio ambiente-Vento	220	55	18850	110,6 6
607 2	10	2021	14940	1	241	28600358 07	20211038168	1	3	04/10/2021 16:08	04/10/2021 21:37	Interna-Não programada-Meio ambiente-Vento	220	1	95622	5,48
607 2	10	2021	14881	1	97	DV212128 27	20211038170	1	3	04/10/2021 16:08	05/10/2021 02:58	Interna-Não programada-Meio ambiente-Vento	220	1	11745	10,83
607 2	10	2021	14963	33	152	TB121854 04	20211038171	1	3	04/10/2021 16:08	04/10/2021 18:13	Interna-Não programada-Meio ambiente-Vento	34500	3	27095	6,22
607 2	10	2021	14889	2	476	CT211042 01	20211038182	1	3	04/10/2021 16:09	04/10/2021 18:38	Interna-Não programada-Meio ambiente-Vento	220	1	20406	2,47
607 2	10	2021	14969	5	160	63036240 3	20211038189	1	3	04/10/2021 16:10	04/10/2021 19:38	Interna-Não programada-Meio ambiente-Vento	220	1	33652	3,46
607 2	10	2021	14968	31	265	CL212308 04	20211038201	1	3	04/10/2021 16:11	04/10/2021 23:35	Interna-Não programada-Meio ambiente-Vento	220	1	10279	7,40
607 2	10	2021	14893	32	243	DJ104307 57	20211038206	1	3	04/10/2021 16:09	05/10/2021 11:16	Interna-Não programada-Meio ambiente-Vento	34500	41	5054	783,2 9
607 2	10	2021	14893	32	243	DJ130661 06	20211038206	1	3	04/10/2021 16:09	05/10/2021 13:39	Interna-Não programada-Meio ambiente-Vento	34500	11	5054	236,5 2
607 2	10	2021	14938	2	105	IU211343 47	20211038213	1	3	04/10/2021 16:12	04/10/2021 20:02	Interna-Não programada-Meio ambiente-Descarga Atmosférica	220	1	13572	3,83
607 2	10	2021	14863	2	580	20178906	20211038230	1	3	04/10/2021 16:14	05/10/2021 10:16	Interna-Não programada-Meio ambiente-Vento	220	1	91449	18,03
607 2	10	2021	14890	2	34	CT113584 05	20211038232	1	3	04/10/2021 16:09	04/10/2021 17:41	Interna-Não programada-Meio ambiente-Vento	220	6	46335	9,17
607 2	10	2021	14943	2	197	IH212523 53	20211038245	1	3	04/10/2021 16:15	04/10/2021 19:15	Interna-Não programada-Meio ambiente-Descarga Atmosférica	220	1	14207	2,98

607 2	10	2021	16485	1	576	10005838 450	20211038256	1	3	04/10/2021 16:16	05/10/2021 09:08	Interna-Não programada-Meio ambiente-Vento	220	1	5037	16,85
607 2	10	2021	15748	3	188	20600013 35	20211038259	1	3	04/10/2021 16:17	04/10/2021 18:14	Interna-Não programada-Meio ambiente-Vento	220	1	11644	1,95
607 2	10	2021	14859	1	168	22101320 77	20211038264	1	3	04/10/2021 16:17	04/10/2021 17:39	Interna-Não programada-Meio ambiente-Vento	220	1	25907	1,36
607 2	10	2021	14909	20	58	16912160	20211038268	1	3	04/10/2021 16:17	05/10/2021 15:06	Interna-Não programada-Meio ambiente-Vento	220	1	47321	22,82
607 2	10	2021	14909	13	58	GN10380 012	20211038270	1	3	04/10/2021 16:10	04/10/2021 16:13	Interna-Não programada-Meio ambiente-Vento	13800	1149	47321	61,28
607 2	10	2021	14909	13	58	GN10380 012	20211038270	1	3	04/10/2021 16:10	04/10/2021 16:14	Interna-Não programada-Meio ambiente-Vento	13800	641	47321	42,56
607 2	10	2021	14909	13	58	GN10380 012	20211038270	1	3	04/10/2021 16:10	04/10/2021 16:16	Interna-Não programada-Meio ambiente-Vento	13800	70	47321	7,18
607 2	10	2021	14908	8	58	GN10380 012	20211038270	1	3	04/10/2021 16:10	04/10/2021 19:19	Interna-Não programada-Meio ambiente-Vento	13800	192	44049	605,7 1
607 2	10	2021	14908	8	58	GN10380 012	20211038270	1	3	04/10/2021 16:10	04/10/2021 20:36	Interna-Não programada-Meio ambiente-Vento	13800	67	44049	296,9 4
607 2	10	2021	14908	8	58	GN12137 200LD	20211038270	1	3	04/10/2021 16:10	04/10/2021 20:45	Interna-Não programada-Meio ambiente-Vento	13800	18	44049	82,31
607 2	10	2021	14908	8	58	GN12133 722	20211038270	1	3	04/10/2021 16:10	04/10/2021 22:24	Interna-Não programada-Meio ambiente-Vento	13800	4	44049	24,91
607 2	10	2021	14908	8	58	GN10380 012	20211038270	1	3	04/10/2021 16:10	05/10/2021 00:30	Interna-Não programada-Meio ambiente-Vento	220	1	44049	8,33
607 2	10	2021	14908	8	58	GN16413 677	20211038270	1	3	04/10/2021 20:24	04/10/2021 20:36	Interna-Não programada-Meio ambiente-Vento	13800	192	44049	39,52
607 2	10	2021	14942	12	233	GR112753 00	20211038271	1	3	04/10/2021 16:18	04/10/2021 19:04	Interna-Não programada-Meio ambiente-Vento	220	89	51304	245,9 1
607 2	10	2021	14964	31	156	QI211005 60	20211038276	1	3	04/10/2021 16:18	05/10/2021 12:18	Interna-Não programada-Meio ambiente-Descarga Atmosférica	220	2	27081	39,98
607 2	10	2021	14956	1	581	MY11346 618	20211038280	1	3	04/10/2021 16:19	04/10/2021 21:13	Interna-Não programada-Meio ambiente-Vento	220	65	32092	318,1 4
607 2	10	2021	14921	4	8	EU123014 45LD	20211038281	1	3	04/10/2021 16:19	05/10/2021 02:07	Interna-Não programada-Meio ambiente-Vento	13800	11	11745	107,6 7
607 2	10	2021	16491	2	348	AC123046 03	20211038288	1	3	04/10/2021 16:16	04/10/2021 21:16	Interna-Não programada-Meio ambiente-Descarga Atmosférica	13800	3	17301	14,96
607 2	10	2021	14911	2	71	GS213110 85	20211038289	1	3	04/10/2021 16:20	04/10/2021 19:56	Interna-Não programada-Meio ambiente-Descarga Atmosférica	220	1	14728	3,59
607 2	10	2021	15749	1	340	NH10400 425	20211038290	1	3	04/10/2021 16:18	05/10/2021 17:08	Interna-Não programada-Meio ambiente-Árvore ou Vegetação	13800	238	14603	5908, 81
607 2	10	2021	15739	11	62	13935604	20211038292	1	3	04/10/2021 16:20	04/10/2021 17:42	Interna-Não programada-Meio ambiente-Vento	220	1	47056	1,35
607 2	10	2021	14963	2	152	PO110000 37	20211038294	1	3	04/10/2021 11:27	04/10/2021 17:03	Interna-Não programada-Meio ambiente-Vento	220	76	27095	424,8 8
607 2	10	2021	14985	31	180	NQ12405 246	20211038298	1	3	04/10/2021 14:53	04/10/2021 18:04	Interna-Não programada-Meio ambiente-Árvore ou Vegetação	34500	15	23835	47,72
607 2	10	2021	14987	2	236	SV123407 35	20211038306	1	3	04/10/2021 15:58	04/10/2021 19:40	Interna-Não programada-Meio ambiente-Descarga Atmosférica	13800	5	17278	18,43
607 2	10	2021	14987	2	236	SV123407 35	20211038306	1	3	04/10/2021 15:58	05/10/2021 16:46	Interna-Não programada-Meio ambiente-Descarga Atmosférica	13800	42	17278	1040, 99
607 2	10	2021	15744	3	103	JT110838 16	20211038307	1	3	04/10/2021 16:22	04/10/2021 20:50	Interna-Não programada-Meio ambiente-Vento	220	1	23926	4,45
607 2	10	2021	14889	1	263	OU11376 037	20211038320	1	3	04/10/2021 16:23	04/10/2021 20:56	Interna-Não programada-Meio ambiente-Vento	220	104	20406	471,5 2
607 2	10	2021	14970	10	587	10004071 610	20211038327	1	3	04/10/2021 16:26	05/10/2021 12:24	Interna-Não programada-Meio ambiente-Vento	220	1	36118	19,96
607 2	10	2021	15748	3	354	BC212076 99	20211038342	1	3	04/10/2021 16:28	05/10/2021 13:39	Interna-Não programada-Meio ambiente-Vento	220	2	11644	42,34

607 2	10	2021	14987	1	201	SV210494 92	20211038346	1	3	04/10/2021 16:29	04/10/2021 23:56	Interna-Não programada-Meio ambiente-Descarga Atmosférica	220	1	17278	7,43
607 2	10	2021	14985	31	180	NQ12375 602	20211038348	1	3	04/10/2021 16:30	04/10/2021 20:32	Interna-Não programada-Meio ambiente-Vento	34500	35	23835	141,0 5
607 2	10	2021	15747	1	148	PR184549 25TS	20211038351	1	3	04/10/2021 15:26	04/10/2021 21:50	Interna-Não programada-Meio ambiente-Vento	13800	15	14576	96,15
607 2	10	2021	15747	1	148	PR120312 51LD	20211038351	1	3	04/10/2021 15:26	04/10/2021 23:03	Interna-Não programada-Meio ambiente-Vento	13800	7	14576	53,41
607 2	10	2021	15747	1	148	PR120312 89	20211038351	1	3	04/10/2021 15:26	04/10/2021 23:37	Interna-Não programada-Meio ambiente-Vento	13800	5	14576	40,91
607 2	10	2021	16479	2	386	24600394 10	20211038354	1	3	04/10/2021 16:30	04/10/2021 21:02	Interna-Não programada-Meio ambiente-Vento	220	1	50558	4,52
607 2	10	2021	16491	2	348	AC123046 63	20211038356	1	3	04/10/2021 16:30	04/10/2021 19:23	Interna-Não programada-Meio ambiente-Descarga Atmosférica	13800	8	17301	23,00
607 2	10	2021	15729	7	245	RV110001 52	20211038361	1	3	04/10/2021 16:28	04/10/2021 19:30	Interna-Não programada-Meio ambiente-Vento	220	65	14798	196,8 1
607 2	10	2021	15746	32	563	MH12208 600	20211038363	1	3	04/10/2021 14:28	04/10/2021 21:53	Interna-Não programada-Meio ambiente-Vento	34500	15	10061	111,0 9
607 2	10	2021	14873	1	18	NQ111171 103	20211038369	1	3	04/10/2021 16:32	04/10/2021 22:40	Interna-Não programada-Meio ambiente-Vento	220	3	6164	18,35
607 2	10	2021	14964	3	156	GB123031 32	20211038372	1	3	04/10/2021 16:03	05/10/2021 10:44	Interna-Não programada-Meio ambiente-Vento	13800	33	27081	616,5 4
607 2	10	2021	14973	2	163	RB184284 19TS	20211038380	1	3	04/10/2021 16:20	04/10/2021 18:39	Interna-Não programada-Meio ambiente-Vento	13800	45	11878	104,1 4
607 2	10	2021	14973	2	163	RB121942 81LD	20211038380	1	3	04/10/2021 16:20	05/10/2021 10:27	Interna-Não programada-Meio ambiente-Vento	220	1	11878	18,11
607 2	10	2021	14973	2	163	RB120033 16LD	20211038380	1	3	04/10/2021 18:49	05/10/2021 08:31	Interna-Não programada-Meio ambiente-Vento	13800	5	11878	68,47
607 2	10	2021	14973	2	163	RB121942 81LD	20211038380	1	3	04/10/2021 18:49	05/10/2021 11:45	Interna-Não programada-Meio ambiente-Vento	13800	24	11878	406,6 1
607 2	10	2021	14973	2	163	RB121942 81LD	20211038380	1	3	04/10/2021 18:49	05/10/2021 15:23	Interna-Não programada-Meio ambiente-Vento	13800	15	11878	308,6 3
607 2	10	2021	14973	2	163	RB184284 19TS	20211038380	1	3	05/10/2021 08:48	05/10/2021 08:56	Interna-Não programada-Meio ambiente-Vento	13800	5	11878	0,73
607 2	10	2021	14973	2	163	RB120033 16LD	20211038380	1	3	05/10/2021 09:12	05/10/2021 10:13	Interna-Não programada-Meio ambiente-Vento	13800	5	11878	5,13
607 2	10	2021	14973	2	163	RB184284 19TS	20211038380	1	3	05/10/2021 10:27	05/10/2021 10:57	Interna-Não programada-Meio ambiente-Vento	13800	5	11878	2,45
607 2	10	2021	16494	31	583	NQ21310 104	20211038390	1	3	04/10/2021 16:36	04/10/2021 19:40	Interna-Não programada-Meio ambiente-Vento	220	2	17220	6,12
607 2	10	2021	14909	16	58	GN11238 205	20211038399	1	3	04/10/2021 16:08	05/10/2021 10:44	Interna-Não programada-Meio ambiente-Vento	13800	16	47321	297,6 0
607 2	10	2021	14909	16	58	GN12002 228	20211038399	1	3	05/10/2021 05:57	05/10/2021 10:44	Interna-Não programada-Meio ambiente-Vento	13800	22	47321	105,4 6
607 2	10	2021	14863	4	580	AN123394 92	20211038400	1	3	04/10/2021 15:14	04/10/2021 18:38	Interna-Não programada-Meio ambiente-Vento	13800	68	91449	230,7 8
607 2	10	2021	16493	31	3	GL213843 85	20211038402	1	3	04/10/2021 16:37	04/10/2021 20:11	Interna-Não programada-Meio ambiente-Descarga Atmosférica	220	1	16165	3,56
607 2	10	2021	14889	32	34	OU10400 686	20211038404	1	3	04/10/2021 16:27	04/10/2021 16:30	Interna-Não programada-Meio ambiente-Vento	34500	59	20406	3,15
607 2	10	2021	14889	1	263	OU10400 686	20211038404	1	3	04/10/2021 16:27	04/10/2021 16:30	Interna-Não programada-Meio ambiente-Vento	34500	3080	20406	164,2 7
607 2	10	2021	14889	1	264	OU10400 686	20211038404	1	3	04/10/2021 16:27	04/10/2021 16:30	Interna-Não programada-Meio ambiente-Vento	34500	1994	20406	106,3 5
607 2	10	2021	14889	2	264	OU10400 686	20211038404	1	3	04/10/2021 16:27	04/10/2021 16:30	Interna-Não programada-Meio ambiente-Vento	34500	630	20406	33,60
607 2	10	2021	14889	2	263	OU10400 686	20211038404	1	3	04/10/2021 16:27	04/10/2021 16:31	Interna-Não programada-Meio ambiente-Vento	34500	691	20406	46,83

607 2	10	2021	14980	1	171	SM12000 010	20211038416	1	3	04/10/2021 16:00	04/10/2021 21:38	Interna-Não programada-Meio ambiente-Descarga Atmosférica	13800	182	13656	1024,51
607 2	10	2021	14937	6	237	AN111219 68	20211038429	1	3	04/10/2021 16:37	04/10/2021 18:15	Interna-Não programada-Meio ambiente-Vento	220	66	27656	107,40
607 2	10	2021	16477	1	75	GA120001 64	20211038430	1	3	04/10/2021 16:40	04/10/2021 17:13	Interna-Não programada-Meio ambiente-Vento	13800	7	7134	3,79
607 2	10	2021	16487	2	63	GN11185 473	20211038432	1	3	04/10/2021 16:13	04/10/2021 19:54	Interna-Não programada-Meio ambiente-Árvore ou Vegetação	220	169	41335	623,61
607 2	10	2021	14898	1	125	IY110959 12	20211038441	1	3	04/10/2021 16:42	04/10/2021 21:06	Interna-Não programada-Meio ambiente-Vento	220	134	12434	588,26
607 2	10	2021	14964	31	156	PC120001 30	20211038446	1	3	04/10/2021 16:42	05/10/2021 11:02	Interna-Não programada-Meio ambiente-Vento	34500	16	27081	293,09
607 2	10	2021	14953	2	314	PP120133 20	20211038457	1	3	04/10/2021 16:07	05/10/2021 16:54	Interna-Não programada-Meio ambiente-Descarga Atmosférica	13800	8	20177	198,22
607 2	10	2021	14947	3	132	NR212150 60	20211038459	1	3	04/10/2021 16:43	05/10/2021 09:42	Interna-Não programada-Meio ambiente-Vento	220	2	13506	33,94
607 2	10	2021	14980	32	171	TA121391 36	20211038463	1	3	04/10/2021 16:40	05/10/2021 09:33	Interna-Não programada-Meio ambiente-Descarga Atmosférica	34500	4	13656	67,53
607 2	10	2021	14879	1	29	CC104006 49	20211038474	1	3	04/10/2021 16:42	04/10/2021 18:41	Interna-Não programada-Meio ambiente-Vento	13800	313	28625	625,04
607 2	10	2021	14981	5	498	SW12092 645	20211038484	1	3	04/10/2021 16:38	04/10/2021 23:41	Interna-Não programada-Meio ambiente-Vento	13800	248	44862	1751,16
607 2	10	2021	15751	14	59	10003524 068	20211038504	1	3	04/10/2021 16:50	05/10/2021 12:24	Interna-Não programada-Meio ambiente-Vento	220	1	20682	19,56
607 2	10	2021	14889	32	34	CT212504 62	20211038528	1	3	04/10/2021 16:55	05/10/2021 15:43	Interna-Não programada-Meio ambiente-Vento	220	2	20406	45,61
607 2	10	2021	16493	2	388	GN21353 405	20211038530	1	3	04/10/2021 16:55	04/10/2021 18:51	Interna-Não programada-Meio ambiente-Vento	220	1	16165	1,92
607 2	10	2021	14890	5	34	19901898 45	20211038536	1	3	04/10/2021 16:56	05/10/2021 14:35	Interna-Não programada-Meio ambiente-Vento	220	1	46335	21,64
607 2	10	2021	14964	31	156	Q121012 26	20211038545	1	3	04/10/2021 16:00	05/10/2021 07:49	Interna-Não programada-Meio ambiente-Vento	34500	16	27081	253,01
607 2	10	2021	16491	33	49	TV122590 61	20211038555	1	3	04/10/2021 16:58	04/10/2021 21:28	Interna-Não programada-Meio ambiente-Vento	34500	8	17301	35,93
607 2	10	2021	16474	14	61	GN11167 680	20211038563	1	3	05/10/2021 12:00	05/10/2021 13:19	Interna-Não programada-Meio ambiente-Árvore ou Vegetação	220	44	17724	57,95
607 2	10	2021	14863	4	5	AN120932 55	20211038580	1	3	04/10/2021 15:27	04/10/2021 20:31	Interna-Não programada-Meio ambiente-Vento	13800	60	91449	303,90
607 2	10	2021	16488	3	61	GN10455 847	20211038593	1	3	04/10/2021 17:35	04/10/2021 19:25	Interna-Não programada-Meio ambiente-Vento	13800	2056	38822	3771,62
607 2	10	2021	16488	3	61	GN12001 193	20211038593	1	3	04/10/2021 17:35	05/10/2021 03:19	Interna-Não programada-Meio ambiente-Vento	13800	394	38822	3838,11
607 2	10	2021	16488	3	61	GN16424 730	20211038593	1	3	05/10/2021 02:05	05/10/2021 04:40	Interna-Não programada-Meio ambiente-Vento	13800	672	38822	1742,35
607 2	10	2021	16488	3	61	GN16424 730	20211038593	1	3	05/10/2021 02:05	05/10/2021 05:06	Interna-Não programada-Meio ambiente-Vento	13800	750	38822	2266,25
607 2	10	2021	16488	3	61	GN16424 730	20211038593	1	3	05/10/2021 02:05	05/10/2021 13:06	Interna-Não programada-Meio ambiente-Vento	13800	177	38822	1949,66
607 2	10	2021	14964	31	156	Q104093 60	20211038601	1	3	04/10/2021 17:01	04/10/2021 18:04	Interna-Não programada-Meio ambiente-Descarga Atmosférica	34500	230	27081	242,71
607 2	10	2021	14964	31	156	Q130821 07	20211038601	1	3	04/10/2021 17:01	04/10/2021 18:51	Interna-Não programada-Meio ambiente-Descarga Atmosférica	34500	6	27081	11,03
607 2	10	2021	14964	31	156	PC132141 78	20211038601	1	3	04/10/2021 17:01	04/10/2021 19:12	Interna-Não programada-Meio ambiente-Descarga Atmosférica	34500	36	27081	78,68
607 2	10	2021	15751	18	59	10067840	20211038617	1	3	04/10/2021 17:06	04/10/2021 20:04	Interna-Não programada-Meio ambiente-Vento	220	1	20682	2,95
607 2	10	2021	16478	2	332	GA120000 57	20211038619	1	3	04/10/2021 17:07	05/10/2021 06:49	Interna-Não programada-Meio ambiente-Vento	13800	3	8600	41,09

607 2	10	2021	14964	3	156	QI120002 78	20211038622	1	3	04/10/2021 17:07	05/10/2021 14:04	Interna-Não programada-Meio ambiente-Vento	13800	11	27081	230,3 9
607 2	10	2021	15746	31	563	05630414	20211038624	1	3	04/10/2021 17:02	04/10/2021 23:21	Interna-Não programada-Meio ambiente-Vento	34500	6	10061	37,86
607 2	10	2021	15746	1	396	05630414	20211038624	1	3	04/10/2021 17:02	04/10/2021 23:37	Interna-Não programada-Meio ambiente-Vento	34500	119	10061	782,3 6
607 2	10	2021	15746	2	396	05630414	20211038624	1	3	04/10/2021 17:02	04/10/2021 23:37	Interna-Não programada-Meio ambiente-Vento	34500	1260	10061	8283, 80
607 2	10	2021	15746	31	563	NA131811 02	20211038624	1	3	04/10/2021 17:02	04/10/2021 23:37	Interna-Não programada-Meio ambiente-Vento	34500	10	10061	65,74
607 2	10	2021	15746	31	563	NA133916 02	20211038624	1	3	04/10/2021 17:02	05/10/2021 03:28	Interna-Não programada-Meio ambiente-Vento	220	1	10061	10,43
607 2	10	2021	15746	31	563	NA132353 61	20211038624	1	3	04/10/2021 17:02	05/10/2021 10:13	Interna-Não programada-Meio ambiente-Vento	220	1	10061	17,18
607 2	10	2021	15749	35	173	GF211648 93	20211038632	1	3	04/10/2021 17:08	04/10/2021 21:01	Interna-Não programada-Meio ambiente-Descarga Atmosférica	220	1	14603	3,88
607 2	10	2021	16475	6	453	14578098	20211038634	1	3	04/10/2021 17:08	05/10/2021 14:35	Interna-Não programada-Meio ambiente-Vento	220	1	46816	21,44
607 2	10	2021	14879	1	29	CC112966 27	20211038640	1	3	04/10/2021 13:18	04/10/2021 18:52	Interna-Não programada-Meio ambiente-Descarga Atmosférica	220	32	28625	177,8 0
607 2	10	2021	15730	33	245	RV122140 95	20211038648	1	3	04/10/2021 17:09	04/10/2021 20:59	Interna-Não programada-Meio ambiente-Vento	34500	4	1271	15,29
607 2	10	2021	14929	1	463	MS10400 601	20211038649	1	3	04/10/2021 16:58	04/10/2021 17:06	Interna-Não programada-Meio ambiente-Vento	13800	1153	18778	143,4 8
607 2	10	2021	14929	1	463	MS16410 184	20211038649	1	3	04/10/2021 16:58	04/10/2021 17:06	Interna-Não programada-Meio ambiente-Vento	13800	41	18778	5,34
607 2	10	2021	14942	6	233	GN12251 812	20211038650	1	3	04/10/2021 17:06	04/10/2021 18:48	Interna-Não programada-Meio ambiente-Vento	13800	357	51304	606,2 1
607 2	10	2021	14924	2	302	JAAA2105 9800	20211038655	1	3	04/10/2021 17:10	04/10/2021 22:08	Interna-Não programada-Meio ambiente-Descarga Atmosférica	220	1	9944	4,96
607 2	10	2021	14912	2	301	PX210506 07	20211038663	1	3	04/10/2021 17:10	04/10/2021 22:54	Interna-Não programada-Meio ambiente-Descarga Atmosférica	220	1	6704	5,72
607 2	10	2021	16476	7	453	14211415	20211038679	1	3	04/10/2021 17:12	05/10/2021 10:40	Interna-Não programada-Meio ambiente-Vento	220	1	34492	17,46
607 2	10	2021	15739	11	62	GN11193 140	20211038687	1	3	04/10/2021 17:08	04/10/2021 22:25	Interna-Não programada-Meio ambiente-Vento	220	188	47056	991,9 1
607 2	10	2021	16490	2	59	13179500	20211038689	1	3	04/10/2021 17:13	05/10/2021 11:43	Interna-Não programada-Meio ambiente-Vento	220	1	23890	18,50
607 2	10	2021	16476	9	453	10030949 732	20211038705	1	3	04/10/2021 17:15	05/10/2021 13:17	Interna-Não programada-Meio ambiente-Vento	220	1	34492	20,03
607 2	10	2021	14942	6	233	GN11161 558	20211038708	1	3	04/10/2021 17:07	04/10/2021 18:36	Interna-Não programada-Meio ambiente-Árvore ou Vegetação	220	155	51304	228,8 8
607 2	10	2021	14860	1	198	AX111079 67	20211038709	1	3	04/10/2021 17:08	04/10/2021 18:07	Interna-Não programada-Meio ambiente-Vento	220	123	25917	119,0 7
607 2	10	2021	14879	1	95	IM212052 43	20211038716	1	3	04/10/2021 17:16	05/10/2021 22:37	Interna-Não programada-Meio ambiente-Vento	220	1	28625	29,34
607 2	10	2021	15746	3	563	NA121269 12	20211038720	1	3	04/10/2021 17:17	05/10/2021 09:52	Interna-Não programada-Meio ambiente-Vento	13800	12	10061	198,9 9
607 2	10	2021	14856	9	240	GN11000 547	20211038731	1	3	04/10/2021 16:14	04/10/2021 18:11	Interna-Não programada-Meio ambiente-Vento	220	82	17766	158,5 8
607 2	10	2021	14982	6	489	CN211828 46	20211038735	1	3	04/10/2021 17:18	04/10/2021 19:57	Interna-Não programada-Meio ambiente-Vento	220	1	35495	2,64
607 2	10	2021	14942	6	233	GN11049 868	20211038736	1	3	04/10/2021 17:08	04/10/2021 23:59	Interna-Não programada-Meio ambiente-Vento	220	128	51304	876,6 2
607 2	10	2021	14981	5	498	19001610 3	20211038741	1	3	04/10/2021 17:18	05/10/2021 12:51	Interna-Não programada-Meio ambiente-Vento	220	1	44862	19,54
607 2	10	2021	14942	5	233	GN11313 178	20211038754	1	3	04/10/2021 17:11	04/10/2021 19:19	Interna-Não programada-Meio ambiente-Vento	220	150	51304	317,8 3

607 2	10	2021	14889	2	263	OU12231 654	20211038757	1	3	04/10/2021 17:20	05/10/2021 15:36	Interna-Não programada-Meio ambiente-Vento	13800	6	20406	133,5 9
607 2	10	2021	14881	32	30	CP123388 30	20211038760	1	3	04/10/2021 16:35	04/10/2021 23:10	Interna-Não programada-Meio ambiente-Vento	34500	8	11745	52,65
607 2	10	2021	14877	1	25	BT213237 78	20211038777	1	3	04/10/2021 17:21	05/10/2021 10:48	Interna-Não programada-Meio ambiente-Vento	220	1	7280	17,44
607 2	10	2021	14923	1	121	JR110346 13	20211038780	1	3	04/10/2021 17:21	04/10/2021 23:50	Interna-Não programada-Meio ambiente-Vento	220	34	32349	219,9 0
607 2	10	2021	14988	2	497	EA121603 85	20211038790	1	3	04/10/2021 15:38	05/10/2021 08:51	Interna-Não programada-Meio ambiente-Descarga Atmosférica	13800	10	4248	172,0 4
607 2	10	2021	14942	5	233	GN12049 325	20211038794	1	3	04/10/2021 17:05	04/10/2021 23:52	Interna-Não programada-Meio ambiente-Vento	13800	954	51304	6464, 68
607 2	10	2021	14921	4	8	EU212608 75	20211038800	1	3	04/10/2021 17:23	06/10/2021 01:27	Interna-Não programada-Meio ambiente-Vento	220	1	11745	32,06
607 2	10	2021	14885	10	61	GN11205 319	20211038804	1	3	04/10/2021 17:06	04/10/2021 20:09	Interna-Não programada-Meio ambiente-Vento	220	161	34124	488,4 6
607 2	10	2021	14879	2	210	SO164082 15	20211038809	1	3	04/10/2021 17:13	04/10/2021 17:23	Interna-Não programada-Meio ambiente-Vento	13800	112	28625	19,35
607 2	10	2021	14879	2	210	SO164093 36	20211038809	1	3	04/10/2021 17:13	04/10/2021 17:24	Interna-Não programada-Meio ambiente-Vento	13800	597	28625	115,2 5
607 2	10	2021	14879	1	210	O2100414	20211038809	1	3	04/10/2021 17:13	04/10/2021 17:56	Interna-Não programada-Meio ambiente-Vento	13800	5305	28625	3862, 33
607 2	10	2021	14879	2	210	O2100414	20211038809	1	3	04/10/2021 17:13	04/10/2021 17:56	Interna-Não programada-Meio ambiente-Vento	13800	852	28625	620,3 0
607 2	10	2021	14929	31	323	O3230414	20211038814	1	3	04/10/2021 16:58	04/10/2021 19:22	Interna-Não programada-Meio ambiente-Descarga Atmosférica	34500	3	18778	7,22
607 2	10	2021	14929	31	323	IK132785 52	20211038814	1	3	04/10/2021 16:58	04/10/2021 19:47	Interna-Não programada-Meio ambiente-Descarga Atmosférica	34500	17	18778	47,88
607 2	10	2021	14929	31	323	IK130000 27	20211038814	1	3	04/10/2021 16:58	04/10/2021 19:53	Interna-Não programada-Meio ambiente-Descarga Atmosférica	34500	4	18778	11,67
607 2	10	2021	16488	2	61	10000025 494	20211038818	1	3	04/10/2021 17:25	05/10/2021 09:47	Interna-Não programada-Meio ambiente-Vento	220	1	38822	16,36
607 2	10	2021	14920	30	80	NV213286 28	20211038830	1	3	04/10/2021 17:27	04/10/2021 22:20	Interna-Não programada-Meio ambiente-Vento	220	1	14420	4,88
607 2	10	2021	14881	32	30	PH122595 16	20211038837	1	3	04/10/2021 17:27	04/10/2021 19:25	Interna-Não programada-Meio ambiente-Vento	34500	72	11745	140,5 6
607 2	10	2021	15744	4	103	29013466 3	20211038838	1	3	04/10/2021 17:27	05/10/2021 12:15	Interna-Não programada-Meio ambiente-Vento	220	1	23926	18,80
607 2	10	2021	14942	5	233	GN11078 473	20211038842	1	3	04/10/2021 17:05	05/10/2021 10:38	Interna-Não programada-Meio ambiente-Vento	220	340	51304	5964, 54
607 2	10	2021	14879	3	27	CA124199 34	20211038848	1	3	04/10/2021 17:23	04/10/2021 20:38	Interna-Não programada-Meio ambiente-Vento	13800	17	28625	55,25
607 2	10	2021	14879	3	27	CA124199 34	20211038848	1	3	04/10/2021 17:23	05/10/2021 14:13	Interna-Não programada-Meio ambiente-Vento	220	1	28625	20,84
607 2	10	2021	15739	12	62	GN12221 766	20211038853	1	3	04/10/2021 17:21	04/10/2021 20:29	Interna-Não programada-Meio ambiente-Vento	13800	404	47056	1259, 81
607 2	10	2021	14885	7	61	GN12002 513	20211038857	1	3	04/10/2021 16:48	04/10/2021 20:42	Interna-Não programada-Meio ambiente-Vento	13800	273	34124	1061, 29
607 2	10	2021	14942	4	233	13966194	20211038859	1	3	04/10/2021 17:29	05/10/2021 12:43	Interna-Não programada-Meio ambiente-Vento	220	1	51304	19,22
607 2	10	2021	14898	1	125	IY122059 24RE	20211038862	1	3	04/10/2021 16:40	05/10/2021 02:34	Interna-Não programada-Meio ambiente-Vento	13800	42	12434	415,9 5
607 2	10	2021	14898	1	125	IY122991 11	20211038862	1	3	04/10/2021 16:40	05/10/2021 03:12	Interna-Não programada-Meio ambiente-Vento	13800	11	12434	115,9 9
607 2	10	2021	14898	1	125	IY133771 45	20211038862	1	3	04/10/2021 16:40	05/10/2021 07:27	Interna-Não programada-Meio ambiente-Vento	13800	294	12434	4349, 57
607 2	10	2021	14898	1	125	IY133493 23	20211038862	1	3	04/10/2021 16:40	05/10/2021 17:52	Interna-Não programada-Meio ambiente-Vento	13800	95	12434	2394, 82

607 2	10	2021	14898	1	125	IY122059 24RE	20211038862	1	3	05/10/2021 07:33	05/10/2021 08:50	Interna-Não programada-Meio ambiente-Vento	13800	336	12434	432,6 0
607 2	10	2021	14898	1	125	IY122991 11	20211038862	1	3	05/10/2021 07:33	05/10/2021 10:24	Interna-Não programada-Meio ambiente-Vento	13800	11	12434	31,30
607 2	10	2021	14898	1	125	IY133771 45	20211038862	1	3	05/10/2021 10:30	05/10/2021 11:10	Interna-Não programada-Meio ambiente-Vento	13800	4	12434	2,72
607 2	10	2021	14898	1	125	IY133771 36	20211038862	1	3	05/10/2021 10:30	05/10/2021 17:21	Interna-Não programada-Meio ambiente-Vento	13800	11	12434	75,48
607 2	10	2021	14898	1	125	IY133771 19	20211038862	1	3	05/10/2021 10:30	05/10/2021 17:32	Interna-Não programada-Meio ambiente-Vento	13800	279	12434	1961, 99
607 2	10	2021	16482	1	577	SH120001 23	20211038863	1	3	04/10/2021 14:42	05/10/2021 07:32	Interna-Não programada-Meio ambiente-Vento	13800	12	16525	201,9 4
607 2	10	2021	16478	2	350	AO110946 09	20211038867	1	3	04/10/2021 17:30	05/10/2021 13:37	Interna-Não programada-Meio ambiente-Vento	220	22	8600	442,3 2
607 2	10	2021	14942	6	233	12612005	20211038873	1	3	04/10/2021 17:31	04/10/2021 22:50	Interna-Não programada-Meio ambiente-Vento	220	1	51304	5,31
607 2	10	2021	14974	31	142	QI212404 23	20211038877	1	3	04/10/2021 17:31	05/10/2021 02:07	Interna-Não programada-Meio ambiente-Descarga Atmosférica	220	1	2018	8,60
607 2	10	2021	14908	8	58	GN11247 716	20211038881	1	3	04/10/2021 16:30	04/10/2021 22:03	Interna-Não programada-Meio ambiente-Vento	220	77	44049	426,3 7
607 2	10	2021	15729	8	245	RV122962 45	20211038890	1	3	04/10/2021 17:31	05/10/2021 07:08	Interna-Não programada-Meio ambiente-Vento	13800	8	14798	108,8 9
607 2	10	2021	14898	2	125	IY120103 92	20211038900	1	3	04/10/2021 17:13	05/10/2021 22:58	Interna-Não programada-Meio ambiente-Árvore ou Vegetação	13800	12	12434	356,8 7
607 2	10	2021	16485	31	576	PU212154 03	20211038901	1	3	04/10/2021 17:33	05/10/2021 09:55	Interna-Não programada-Meio ambiente-Vento	220	1	5037	16,35
607 2	10	2021	14921	2	8	PU123011 67	20211038902	1	3	04/10/2021 17:17	05/10/2021 14:35	Interna-Não programada-Meio ambiente-Vento	13800	15	11745	319,4 8
607 2	10	2021	14863	3	580	AN110032 61	20211038903	1	3	04/10/2021 16:57	05/10/2021 02:21	Interna-Não programada-Meio ambiente-Vento	220	124	91449	1164, 84
607 2	10	2021	14933	1	102	JAAA2129 7948	20211038907	1	3	04/10/2021 17:34	05/10/2021 01:26	Interna-Não programada-Meio ambiente-Descarga Atmosférica	220	2	19028	15,71
607 2	10	2021	15738	6	62	GN11053 055	20211038911	1	3	04/10/2021 17:09	04/10/2021 21:39	Interna-Não programada-Meio ambiente-Vento	220	213	38310	958,0 9
607 2	10	2021	14889	1	264	TH112031 20	20211038913	1	3	04/10/2021 17:35	04/10/2021 19:50	Interna-Não programada-Meio ambiente-Vento	220	45	20406	101,0 4
607 2	10	2021	14942	6	233	GN11086 732	20211038917	1	3	04/10/2021 17:28	05/10/2021 12:13	Interna-Não programada-Meio ambiente-Vento	220	181	51304	3390, 78
607 2	10	2021	14863	5	580	AN110007 56	20211038922	1	3	04/10/2021 16:24	04/10/2021 19:18	Interna-Não programada-Meio ambiente-Vento	220	176	91449	508,8 8
607 2	10	2021	14875	1	24	BM12187 492	20211038932	1	3	04/10/2021 17:37	04/10/2021 19:06	Interna-Não programada-Meio ambiente-Vento	13800	75	5310	110,1 7
607 2	10	2021	14890	1	34	CT113335 84	20211038939	1	3	04/10/2021 17:38	05/10/2021 08:07	Interna-Não programada-Meio ambiente-Descarga Atmosférica	220	44	46335	637,0 2
607 2	10	2021	15741	9	420	AO183999 96	20211038952	1	3	04/10/2021 16:12	04/10/2021 23:46	Interna-Não programada-Meio ambiente-Vento	13800	61	77540	460,8 9
607 2	10	2021	14964	2	486	QI310495 40	20211038958	1	3	04/10/2021 17:39	05/10/2021 14:26	Interna-Não programada-Meio ambiente-Descarga Atmosférica	220	1	27081	20,77
607 2	10	2021	14942	6	233	13004803	20211038960	1	3	04/10/2021 17:39	05/10/2021 15:04	Interna-Não programada-Meio ambiente-Vento	220	1	51304	21,40
607 2	10	2021	14981	4	498	10005930 357	20211038963	1	3	04/10/2021 17:40	05/10/2021 11:47	Interna-Não programada-Meio ambiente-Vento	220	1	44862	18,11
607 2	10	2021	14869	33	320	O3200434	20211038965	1	3	04/10/2021 17:39	04/10/2021 17:44	Interna-Não programada-Meio ambiente-Vento	34500	8	4619	0,68
607 2	10	2021	14894	1	324	CB210482 14	20211038979	1	3	04/10/2021 17:42	05/10/2021 09:32	Interna-Não programada-Meio ambiente-Descarga Atmosférica	220	1	18031	15,83
607 2	10	2021	14973	2	163	RB184050 45TS	20211038989	1	3	04/10/2021 17:43	04/10/2021 23:46	Interna-Não programada-Meio ambiente-Descarga Atmosférica	13800	56	11878	338,8 0

607 2	10	2021	14879	1	317	SO210001 43	20211038990	1	3	04/10/2021 17:43	05/10/2021 15:40	Interna-Não programada-Meio ambiente-Vento	220	1	28625	21,95
607 2	10	2021	15746	2	563	NA120916 38	20211038991	1	3	04/10/2021 16:33	05/10/2021 23:44	Interna-Não programada-Meio ambiente-Árvore ou Vegetação	13800	8	10061	249,4 8
607 2	10	2021	14940	31	109	LZ211927 81	20211038995	1	3	04/10/2021 17:43	04/10/2021 19:06	Interna-Não programada-Meio ambiente-Vento	220	3	95622	4,13
607 2	10	2021	14863	12	5	AN212541 83	20211039003	1	3	04/10/2021 17:44	05/10/2021 02:34	Interna-Não programada-Meio ambiente-Vento	220	1	91449	8,83
607 2	10	2021	14863	4	580	20695159	20211039007	1	3	04/10/2021 17:44	05/10/2021 10:35	Interna-Não programada-Meio ambiente-Vento	220	1	91449	16,85
607 2	10	2021	14943	2	197	IH110525 49	20211039014	1	3	04/10/2021 17:04	04/10/2021 18:35	Interna-Não programada-Meio ambiente-Vento	220	55	14207	83,10
607 2	10	2021	14889	1	263	OU11380 514	20211039026	1	3	04/10/2021 17:45	04/10/2021 20:32	Interna-Não programada-Meio ambiente-Descarga Atmosférica	220	14	20406	38,75
607 2	10	2021	15746	1	563	NA110910 79	20211039028	1	3	04/10/2021 16:23	05/10/2021 00:42	Interna-Não programada-Meio ambiente-Vento	220	158	10061	1312, 98
607 2	10	2021	14980	1	171	SM12208 578	20211039029	1	3	04/10/2021 15:46	05/10/2021 00:24	Interna-Não programada-Meio ambiente-Descarga Atmosférica	13800	529	13656	4561, 74
607 2	10	2021	16491	2	348	AC122649 48	20211039031	1	3	04/10/2021 17:46	04/10/2021 21:16	Interna-Não programada-Meio ambiente-Descarga Atmosférica	13800	10	17301	34,94
607 2	10	2021	14883	3	32	76042104 3	20211039038	1	3	04/10/2021 17:47	04/10/2021 19:23	Interna-Não programada-Meio ambiente-Vento	220	1	19497	1,60
607 2	10	2021	15732	1	303	LB210445 58	20211039042	1	3	04/10/2021 17:47	04/10/2021 19:41	Interna-Não programada-Meio ambiente-Descarga Atmosférica	220	4	15382	7,55
607 2	10	2021	14942	5	233	GN11374 156	20211039047	1	3	04/10/2021 17:27	04/10/2021 20:05	Interna-Não programada-Meio ambiente-Vento	220	145	51304	380,2 6
607 2	10	2021	16490	2	59	16885119	20211039059	1	3	04/10/2021 17:50	05/10/2021 12:44	Interna-Não programada-Meio ambiente-Vento	220	1	23890	18,89
607 2	10	2021	14934	30	103	JT121821 90	20211039064	1	3	04/10/2021 17:50	05/10/2021 01:32	Interna-Não programada-Meio ambiente-Vento	34500	24	7069	184,5 3
607 2	10	2021	14934	3	144	DP132342 99	20211039066	1	3	04/10/2021 17:42	06/10/2021 14:34	Interna-Não programada-Meio ambiente-Vento	13800	56	7069	2512, 38
607 2	10	2021	14934	3	144	DP122545 60LD	20211039066	1	3	04/10/2021 17:42	06/10/2021 16:05	Interna-Não programada-Meio ambiente-Vento	13800	82	7069	3802, 93
607 2	10	2021	14925	1	88	IB121248 92	20211039082	1	3	04/10/2021 17:39	04/10/2021 22:18	Interna-Não programada-Meio ambiente-Descarga Atmosférica	13800	12	18387	55,77
607 2	10	2021	14889	1	264	TH122814 46	20211039086	1	3	04/10/2021 17:51	05/10/2021 09:51	Interna-Não programada-Meio ambiente-Descarga Atmosférica	13800	10	20406	159,9 7
607 2	10	2021	15739	12	62	GN11173 031	20211039087	1	3	04/10/2021 17:25	05/10/2021 00:05	Interna-Não programada-Meio ambiente-Árvore ou Vegetação	220	72	47056	479,8 4
607 2	10	2021	14929	4	93	IK164085 79	20211039088	1	3	04/10/2021 17:13	05/10/2021 16:19	Interna-Não programada-Meio ambiente-Vento	13800	50	18778	1154, 49
607 2	10	2021	14929	4	93	IK123113 05	20211039088	1	3	04/10/2021 17:13	05/10/2021 16:30	Interna-Não programada-Meio ambiente-Vento	13800	154	18778	3584, 39
607 2	10	2021	14929	4	93	IK120312 07	20211039088	1	3	04/10/2021 17:13	05/10/2021 19:30	Interna-Não programada-Meio ambiente-Vento	13800	46	18778	1208, 39
607 2	10	2021	14929	4	93	IK120229 43	20211039088	1	3	04/10/2021 17:13	05/10/2021 20:04	Interna-Não programada-Meio ambiente-Vento	13800	68	18778	1824, 97
607 2	10	2021	14929	4	93	IK133113 11	20211039088	1	3	04/10/2021 17:13	05/10/2021 20:46	Interna-Não programada-Meio ambiente-Vento	13800	97	18778	2671, 11
607 2	10	2021	14929	4	93	IK164085 79	20211039088	1	3	04/10/2021 22:27	05/10/2021 16:19	Interna-Não programada-Meio ambiente-Vento	220	1	18778	17,86
607 2	10	2021	14929	4	93	IK123113 05	20211039088	1	3	04/10/2021 22:27	05/10/2021 16:30	Interna-Não programada-Meio ambiente-Vento	220	1	18778	18,05
607 2	10	2021	15727	3	322	BV110734 95	20211039090	1	3	04/10/2021 17:18	05/10/2021 00:54	Interna-Não programada-Meio ambiente-Vento	220	131	12761	994,8 4
607 2	10	2021	14964	3	156	80051560	20211039097	1	3	04/10/2021 17:54	05/10/2021 12:45	Interna-Não programada-Meio ambiente-Vento	220	1	27081	18,86

607 2	10	2021	15746	2	563	NA120403 07	20211039101	1	3	04/10/2021 17:54	05/10/2021 15:38	Interna-Não programada-Meio ambiente-Vento	13800	5	10061	108,6 1
607 2	10	2021	14862	5	5	20856374	20211039102	1	3	04/10/2021 17:54	05/10/2021 08:28	Interna-Não programada-Meio ambiente-Vento	220	1	23704	14,55
607 2	10	2021	14953	2	488	PL120929 97	20211039120	1	3	04/10/2021 17:43	04/10/2021 22:04	Interna-Não programada-Meio ambiente-Vento	13800	34	20177	147,5 3
607 2	10	2021	14889	1	263	OU112195 337	20211039127	1	3	04/10/2021 16:57	05/10/2021 15:22	Interna-Não programada-Meio ambiente-Vento	13800	21	20406	470,7 2
607 2	10	2021	16487	2	63	GN11047 195	20211039140	1	3	04/10/2021 17:10	05/10/2021 03:42	Interna-Não programada-Meio ambiente-Árvore ou Vegetação	220	19	41335	199,9 0
607 2	10	2021	15751	13	59	12309540	20211039143	1	3	04/10/2021 18:00	05/10/2021 09:55	Interna-Não programada-Meio ambiente-Vento	220	1	20682	15,90
607 2	10	2021	14980	1	171	SM21291 149	20211039146	1	3	04/10/2021 18:01	05/10/2021 09:32	Interna-Não programada-Meio ambiente-Descarga Atmosférica	220	1	13656	15,52
607 2	10	2021	14922	2	83	IP210131 89	20211039152	1	3	04/10/2021 18:01	05/10/2021 10:42	Interna-Não programada-Meio ambiente-Descarga Atmosférica	220	1	10551	16,67
607 2	10	2021	16482	2	577	SH113714 96	20211039171	1	3	04/10/2021 18:03	05/10/2021 13:27	Interna-Não programada-Meio ambiente-Vento	220	65	16525	1260, 40
607 2	10	2021	16484	33	570	MV12267 614B	20211039183	1	3	04/10/2021 18:04	05/10/2021 00:03	Interna-Não programada-Meio ambiente-Descarga Atmosférica	34500	21	6507	125,3 6
607 2	10	2021	14985	31	180	NQ12353 860	20211039190	1	3	04/10/2021 16:40	05/10/2021 00:54	Interna-Não programada-Meio ambiente-Vento	34500	4	23835	32,87
607 2	10	2021	14863	3	5	AN110003 27	20211039207	1	3	04/10/2021 16:42	05/10/2021 04:16	Interna-Não programada-Meio ambiente-Vento	220	133	91449	1536, 41
607 2	10	2021	14860	2	168	10006403 121	20211039216	1	3	04/10/2021 18:07	04/10/2021 21:38	Interna-Não programada-Meio ambiente-Vento	220	1	25917	3,51
607 2	10	2021	14988	1	497	EA120968 59	20211039220	1	3	04/10/2021 15:42	05/10/2021 08:06	Interna-Não programada-Meio ambiente-Descarga Atmosférica	13800	7	4248	114,7 3
607 2	10	2021	14860	34	319	AX213185 52	20211039221	1	3	04/10/2021 18:07	04/10/2021 20:16	Interna-Não programada-Meio ambiente-Vento	220	1	25917	2,14
607 2	10	2021	14933	2	102	JA122978 37	20211039236	1	3	04/10/2021 18:09	04/10/2021 22:30	Interna-Não programada-Meio ambiente-Vento	13800	9	19028	39,09
607 2	10	2021	14942	5	233	GN11162 159	20211039244	1	3	04/10/2021 18:02	04/10/2021 22:11	Interna-Não programada-Meio ambiente-Vento	220	179	51304	741,4 1
607 2	10	2021	14911	2	100	FC120610 09	20211039260	1	3	04/10/2021 17:50	04/10/2021 21:25	Interna-Não programada-Meio ambiente-Vento	13800	10	14728	35,88
607 2	10	2021	14911	2	100	FC120610 09	20211039260	1	3	04/10/2021 17:50	05/10/2021 15:37	Interna-Não programada-Meio ambiente-Vento	13800	53	14728	1154, 49
607 2	10	2021	14911	2	100	FC120610 09	20211039260	1	3	04/10/2021 21:26	05/10/2021 15:37	Interna-Não programada-Meio ambiente-Vento	13800	2	14728	36,38
607 2	10	2021	15746	1	563	NA121067 08	20211039261	1	3	04/10/2021 18:11	05/10/2021 08:57	Interna-Não programada-Meio ambiente-Vento	13800	3	10061	44,29
607 2	10	2021	15737	6	59	GN11001 076	20211039274	1	3	04/10/2021 18:12	05/10/2021 00:07	Interna-Não programada-Meio ambiente-Vento	220	157	14345	927,2 6
607 2	10	2021	15741	11	420	AP111666 70	20211039292	1	3	04/10/2021 18:06	04/10/2021 22:41	Interna-Não programada-Meio ambiente-Vento	220	158	77540	722,3 2
607 2	10	2021	16483	2	84	CI110000 56	20211039298	1	3	04/10/2021 18:14	04/10/2021 19:56	Interna-Não programada-Meio ambiente-Vento	220	119	7376	201,6 1
607 2	10	2021	15739	12	62	GN11236 317	20211039301	1	3	04/10/2021 17:34	04/10/2021 22:44	Interna-Não programada-Meio ambiente-Árvore ou Vegetação	220	125	47056	644,4 4
607 2	10	2021	14942	5	233	GN11105 391	20211039306	1	3	04/10/2021 17:22	04/10/2021 19:29	Interna-Não programada-Meio ambiente-Vento	220	137	51304	287,8 1
607 2	10	2021	14942	5	233	GN11164 485	20211039307	1	3	04/10/2021 17:22	05/10/2021 09:53	Interna-Não programada-Meio ambiente-Vento	220	121	51304	1997, 95
607 2	10	2021	14905	1	184	PV212988 08	20211039318	1	3	04/10/2021 18:16	04/10/2021 21:14	Interna-Não programada-Meio ambiente-Vento	220	1	5384	2,97
607 2	10	2021	14982	6	489	CN111286 93	20211039326	1	3	04/10/2021 18:16	04/10/2021 20:52	Interna-Não programada-Meio ambiente-Vento	220	113	35495	292,7 6

607 2	10	2021	14911	2	71	GS112068 55	20211039330	1	3	04/10/2021 15:51	04/10/2021 21:29	Interna-Não programada-Meio ambiente-Descarga Atmosférica	220	12	14728	67,56
607 2	10	2021	14890	2	34	CT164235 44	20211039346	1	3	04/10/2021 18:06	04/10/2021 18:11	Interna-Não programada-Meio ambiente-Vento	13800	1424	46335	104,4 3
607 2	10	2021	14890	2	34	CT164235 49	20211039346	1	3	04/10/2021 18:06	04/10/2021 18:13	Interna-Não programada-Meio ambiente-Vento	13800	2381	46335	260,5 9
607 2	10	2021	14890	2	34	CT104008 06	20211039346	1	3	04/10/2021 18:06	04/10/2021 18:14	Interna-Não programada-Meio ambiente-Vento	13800	826	46335	102,3 3
607 2	10	2021	14890	2	34	CT104008 05	20211039346	1	3	04/10/2021 18:06	04/10/2021 18:14	Interna-Não programada-Meio ambiente-Vento	13800	1829	46335	237,2 6
607 2	10	2021	14890	2	34	00340224	20211039346	1	3	04/10/2021 18:06	04/10/2021 19:05	Interna-Não programada-Meio ambiente-Vento	13800	662	46335	649,5 0
607 2	10	2021	14890	2	34	00340224	20211039346	1	3	04/10/2021 18:06	04/10/2021 20:50	Interna-Não programada-Meio ambiente-Vento	13800	413	46335	1126, 23
607 2	10	2021	14890	2	34	00340224	20211039346	1	3	04/10/2021 18:06	05/10/2021 01:10	Interna-Não programada-Meio ambiente-Vento	13800	712	46335	5030, 87
607 2	10	2021	14890	2	34	CT131668 11	20211039346	1	3	05/10/2021 01:19	05/10/2021 01:40	Interna-Não programada-Meio ambiente-Vento	13800	1075	46335	366,9 9
607 2	10	2021	14890	2	34	CT121651 50	20211039346	1	3	05/10/2021 02:19	05/10/2021 02:37	Interna-Não programada-Meio ambiente-Vento	13800	413	46335	128,4 9
607 2	10	2021	14958	2	146	PJ122045 64	20211039355	1	3	04/10/2021 16:43	04/10/2021 21:07	Interna-Não programada-Meio ambiente-Vento	13800	1046	11518	4590, 78
607 2	10	2021	14883	3	32	CN110661 11	20211039364	1	3	04/10/2021 18:19	04/10/2021 19:48	Interna-Não programada-Meio ambiente-Descarga Atmosférica	220	105	19497	155,5 2
607 2	10	2021	14981	5	498	19010562 8	20211039375	1	3	04/10/2021 18:19	05/10/2021 15:59	Interna-Não programada-Meio ambiente-Vento	220	1	44862	21,65
607 2	10	2021	14942	6	233	GN11331 389	20211039382	1	3	04/10/2021 17:39	04/10/2021 20:42	Interna-Não programada-Meio ambiente-Vento	220	131	51304	399,4 8
607 2	10	2021	14875	1	24	BM21436 341	20211039387	1	3	04/10/2021 18:20	05/10/2021 07:57	Interna-Não programada-Meio ambiente-Descarga Atmosférica	220	1	5310	13,61
607 2	10	2021	14958	3	146	PJ213562 83	20211039404	1	3	04/10/2021 18:21	05/10/2021 07:52	Interna-Não programada-Meio ambiente-Vento	220	1	11518	13,50
607 2	10	2021	16491	1	300	TV123125 35	20211039423	1	3	04/10/2021 14:34	04/10/2021 20:11	Interna-Não programada-Meio ambiente-Vento	13800	7	17301	39,22
607 2	10	2021	14922	2	83	IP120000 07	20211039428	1	3	04/10/2021 17:31	04/10/2021 19:39	Interna-Não programada-Meio ambiente-Vento	13800	239	10551	507,8 8
607 2	10	2021	15741	12	420	20050474 5	20211039429	1	3	04/10/2021 18:23	05/10/2021 01:24	Interna-Não programada-Meio ambiente-Vento	220	1	77540	7,00
607 2	10	2021	15741	16	420	AP110046 60	20211039433	1	3	04/10/2021 17:53	04/10/2021 20:04	Interna-Não programada-Meio ambiente-Vento	220	158	77540	343,3 9
607 2	10	2021	14872	14	60	AP111657 35	20211039436	1	3	04/10/2021 18:06	04/10/2021 21:13	Interna-Não programada-Meio ambiente-Árvore ou Vegetação	220	97	40511	301,1 9
607 2	10	2021	14864	4	344	AP123578 30	20211039441	1	3	04/10/2021 18:05	04/10/2021 23:33	Interna-Não programada-Meio ambiente-Descarga Atmosférica	13800	311	32182	1700, 13
607 2	10	2021	14923	1	121	ME12259 326	20211039443	1	3	04/10/2021 17:31	04/10/2021 20:34	Interna-Não programada-Meio ambiente-Vento	13800	42	32349	127,9 1
607 2	10	2021	15734	1	394	KR123949 05	20211039447	1	3	04/10/2021 18:25	04/10/2021 21:11	Interna-Não programada-Meio ambiente-Vento	13800	14	2494	38,68
607 2	10	2021	14873	1	18	BA120645 34	20211039449	1	3	04/10/2021 18:25	04/10/2021 21:31	Interna-Não programada-Meio ambiente-Vento	13800	6	6164	18,55
607 2	10	2021	14973	1	163	RB112834 49	20211039465	1	3	04/10/2021 18:05	04/10/2021 22:09	Interna-Não programada-Meio ambiente-Vento	220	165	11878	670,6 8
607 2	10	2021	14931	3	98	PX123055 91	20211039467	1	3	04/10/2021 17:02	05/10/2021 08:57	Interna-Não programada-Meio ambiente-Descarga Atmosférica	13800	10	19248	159,0 9
607 2	10	2021	15746	1	563	NA120580 15	20211039468	1	3	04/10/2021 16:04	05/10/2021 17:32	Interna-Não programada-Meio ambiente-Árvore ou Vegetação	13800	4	10061	101,8 7
607 2	10	2021	14870	2	60	GN11167 765	20211039475	1	3	04/10/2021 18:19	04/10/2021 20:52	Interna-Não programada-Meio ambiente-Vento	220	128	38398	324,4 8

607 2	10	2021	14973	2	163	RB121560 92	20211039477	1	3	04/10/2021 16:23	05/10/2021 00:49	Interna-Não programada-Meio ambiente-Vento	13800	10	11878	84,20
607 2	10	2021	15734	1	394	KR111704 74	20211039506	1	3	04/10/2021 18:30	04/10/2021 19:25	Interna-Não programada-Meio ambiente-Vento	220	1	2494	0,92
607 2	10	2021	15728	1	397	BV320979 11	20211039507	1	3	04/10/2021 18:10	04/10/2021 20:27	Interna-Não programada-Meio ambiente-Descarga Atmosférica	13800	10	2439	22,70
607 2	10	2021	15740	1	420	17407291	20211039510	1	3	04/10/2021 18:30	05/10/2021 08:01	Interna-Não programada-Meio ambiente-Vento	220	1	53745	13,51
607 2	10	2021	14953	1	19	10006588 199	20211039515	1	3	04/10/2021 18:30	05/10/2021 11:58	Interna-Não programada-Meio ambiente-Vento	220	1	20177	17,46
607 2	10	2021	14939	32	47	MQ12156 024	20211039516	1	3	04/10/2021 17:29	04/10/2021 23:57	Interna-Não programada-Meio ambiente-Descarga Atmosférica	34500	9	13683	58,09
607 2	10	2021	14989	3	80	IN112199 74	20211039527	1	3	04/10/2021 18:06	04/10/2021 20:09	Interna-Não programada-Meio ambiente-Vento	220	46	23781	94,21
607 2	10	2021	14880	2	521	IT110886 31	20211039531	1	3	04/10/2021 17:16	05/10/2021 09:05	Interna-Não programada-Meio ambiente-Descarga Atmosférica	220	96	4981	1519,55
607 2	10	2021	15741	11	420	AP112479 85	20211039535	1	3	04/10/2021 18:23	05/10/2021 01:47	Interna-Não programada-Meio ambiente-Árvore ou Vegetação	220	186	77540	1375,01
607 2	10	2021	14931	3	98	IT1212739 07	20211039542	1	3	04/10/2021 18:32	05/10/2021 02:49	Interna-Não programada-Meio ambiente-Descarga Atmosférica	220	1	19248	8,27
607 2	10	2021	16478	1	332	VI124005 17	20211039549	1	3	04/10/2021 18:19	05/10/2021 02:23	Interna-Não programada-Meio ambiente-Vento	13800	123	8600	990,83
607 2	10	2021	14931	3	98	IT120003 91	20211039553	1	3	04/10/2021 17:38	05/10/2021 01:53	Interna-Não programada-Meio ambiente-Descarga Atmosférica	13800	2	19248	16,48
607 2	10	2021	15741	11	420	AP111010 92	20211039574	1	3	04/10/2021 18:04	05/10/2021 04:28	Interna-Não programada-Meio ambiente-Árvore ou Vegetação	220	143	77540	1485,49
607 2	10	2021	14952	2	380	PY122230 87LD	20211039576	1	3	04/10/2021 18:33	05/10/2021 04:00	Interna-Não programada-Meio ambiente-Vento	13800	111	2141	1049,01
607 2	10	2021	14952	2	380	PY122230 87LD	20211039576	1	3	04/10/2021 21:54	05/10/2021 04:00	Interna-Não programada-Meio ambiente-Vento	220	1	2141	6,10
607 2	10	2021	16491	1	17	CG123915 26LD	20211039579	1	3	04/10/2021 17:59	05/10/2021 02:20	Interna-Não programada-Meio ambiente-Vento	13800	47	17301	391,86
607 2	10	2021	15741	11	420	AP110932 24	20211039587	1	3	04/10/2021 18:15	04/10/2021 22:08	Interna-Não programada-Meio ambiente-Descarga Atmosférica	220	150	77540	581,25
607 2	10	2021	15741	11	420	AP111049 53	20211039589	1	3	04/10/2021 18:19	05/10/2021 00:09	Interna-Não programada-Meio ambiente-Vento	220	48	77540	279,91
607 2	10	2021	14868	2	16	AY123371 74	20211039608	1	3	04/10/2021 17:49	05/10/2021 09:23	Interna-Não programada-Meio ambiente-Vento	13800	22	2318	342,23
607 2	10	2021	14953	1	19	JD123084 57	20211039610	1	3	04/10/2021 18:29	05/10/2021 09:26	Interna-Não programada-Meio ambiente-Vento	13800	17	20177	253,95
607 2	10	2021	14864	6	344	HD110001 43	20211039615	1	3	04/10/2021 17:08	04/10/2021 21:54	Interna-Não programada-Meio ambiente-Vento	220	107	32182	508,58
607 2	10	2021	14869	2	14	AK121833 69	20211039619	1	3	04/10/2021 18:38	05/10/2021 07:35	Interna-Não programada-Meio ambiente-Descarga Atmosférica	13800	10	4619	129,39
607 2	10	2021	14939	2	112	MQ12262 459LD	20211039628	1	3	04/10/2021 16:36	05/10/2021 08:48	Interna-Não programada-Meio ambiente-Vento	13800	27	13683	437,20
607 2	10	2021	14929	2	93	IK211582 21	20211039630	1	3	04/10/2021 18:39	05/10/2021 13:52	Interna-Não programada-Meio ambiente-Descarga Atmosférica	220	1	18778	19,20
607 2	10	2021	14976	2	569	SU122028 28	20211039640	1	3	04/10/2021 18:40	04/10/2021 23:00	Interna-Não programada-Meio ambiente-Descarga Atmosférica	13800	4	3259	17,28
607 2	10	2021	15740	6	420	AP111568 88	20211039644	1	3	04/10/2021 18:08	05/10/2021 03:10	Interna-Não programada-Meio ambiente-Vento	220	191	53745	1724,46
607 2	10	2021	16481	2	574	ZN124020 10RE	20211039645	1	3	04/10/2021 18:41	05/10/2021 00:25	Interna-Não programada-Meio ambiente-Descarga Atmosférica	13800	160	5686	916,84
607 2	10	2021	14911	1	71	GS123025 58	20211039655	1	3	04/10/2021 18:42	05/10/2021 11:50	Interna-Não programada-Meio ambiente-Vento	13800	5	14728	85,66
607 2	10	2021	16483	31	385	MG12263 102	20211039657	1	3	04/10/2021 18:42	04/10/2021 22:47	Interna-Não programada-Meio ambiente-Vento	220	1	7376	4,08

607 2	10	2021	15733	2	43	KR111687 09	20211039659	1	3	04/10/2021 18:42	04/10/2021 20:07	Interna-Não programada-Meio ambiente-Vento	220	111	17318	156,4 2
607 2	10	2021	16478	1	350	AO123406 04	20211039664	1	3	04/10/2021 18:36	05/10/2021 18:48	Interna-Não programada-Meio ambiente-Vento	13800	49	8600	1185, 32
607 2	10	2021	14959	1	556	PH211933 85	20211039667	1	3	04/10/2021 18:43	04/10/2021 21:49	Interna-Não programada-Meio ambiente-Vento	220	2	5614	6,19
607 2	10	2021	14870	5	60	GN11002 752	20211039669	1	3	04/10/2021 18:39	04/10/2021 22:47	Interna-Não programada-Meio ambiente-Árvore ou Vegetação	220	52	38398	214,6 0
607 2	10	2021	15741	16	420	AP120665 34	20211039672	1	3	04/10/2021 18:18	05/10/2021 00:43	Interna-Não programada-Meio ambiente-Vento	13800	334	77540	2144, 65
607 2	10	2021	14863	4	5	AN120005 98	20211039675	1	3	04/10/2021 18:38	04/10/2021 23:51	Interna-Não programada-Meio ambiente-Vento	13800	4	91449	20,85
607 2	10	2021	14942	6	233	GN11160 169	20211039686	1	3	04/10/2021 18:44	04/10/2021 19:39	Interna-Não programada-Meio ambiente-Vento	220	99	51304	90,20
607 2	10	2021	14872	14	60	10005926 813	20211039687	1	3	04/10/2021 18:44	04/10/2021 20:50	Interna-Não programada-Meio ambiente-Vento	220	1	40511	2,08
607 2	10	2021	14964	31	156	QI211431 52	20211039702	1	3	04/10/2021 18:46	05/10/2021 10:25	Interna-Não programada-Meio ambiente-Vento	220	1	27081	15,65
607 2	10	2021	14894	1	204	PV120000 11	20211039724	1	3	04/10/2021 17:12	05/10/2021 09:18	Interna-Não programada-Meio ambiente-Vento	13800	340	18031	5470, 32
607 2	10	2021	16487	2	63	GN11111 862	20211039730	1	3	04/10/2021 18:39	04/10/2021 22:27	Interna-Não programada-Meio ambiente-Vento	220	98	41335	371,1 2
607 2	10	2021	15741	11	420	AP110417 76	20211039742	1	3	04/10/2021 18:08	05/10/2021 13:05	Interna-Não programada-Meio ambiente-Árvore ou Vegetação	220	108	77540	2045, 55
607 2	10	2021	15737	8	59	GN12000 348	20211039751	1	3	04/10/2021 18:32	04/10/2021 20:48	Interna-Não programada-Meio ambiente-Vento	13800	128	14345	289,7 8
607 2	10	2021	14980	2	171	SM12262 599	20211039755	1	3	04/10/2021 13:05	04/10/2021 21:57	Interna-Não programada-Meio ambiente-Descarga Atmosférica	13800	181	13656	1602, 15
607 2	10	2021	14921	2	8	PU212958 99	20211039757	1	3	04/10/2021 18:51	05/10/2021 16:10	Interna-Não programada-Meio ambiente-Vento	220	1	11745	21,31
607 2	10	2021	14879	3	141	PC120000 76	20211039763	1	3	04/10/2021 18:22	05/10/2021 07:35	Interna-Não programada-Meio ambiente-Descarga Atmosférica	13800	12	28625	158,5 2
607 2	10	2021	14945	31	337	MZ12234 822	20211039779	1	3	04/10/2021 17:22	04/10/2021 21:03	Interna-Não programada-Meio ambiente-Vento	34500	82	9866	301,8 5
607 2	10	2021	14864	5	344	10027363 072	20211039780	1	3	04/10/2021 18:52	05/10/2021 13:28	Interna-Não programada-Meio ambiente-Vento	220	1	32182	18,58
607 2	10	2021	15741	10	420	AP110228 03	20211039798	1	3	04/10/2021 18:17	05/10/2021 00:10	Interna-Não programada-Meio ambiente-Vento	220	146	77540	857,0 2
607 2	10	2021	14880	2	28	UCD-TR4	20211039813	1	3	04/10/2021 18:47	04/10/2021 20:02	Interna-Não programada-Meio ambiente-Vento	13800	2909	4981	3676, 65
607 2	10	2021	14880	1	28	UCD-TR4	20211039813	1	3	04/10/2021 18:47	05/10/2021 14:28	Interna-Não programada-Meio ambiente-Vento	13800	45	4981	885,8 1
607 2	10	2021	14880	1	28	UCD-TR4	20211039813	1	3	04/10/2021 18:47	05/10/2021 14:31	Interna-Não programada-Meio ambiente-Vento	13800	465	4981	9180, 13
607 2	10	2021	14880	1	28	UCD-TR4	20211039813	1	3	04/10/2021 18:47	05/10/2021 15:00	Interna-Não programada-Meio ambiente-Vento	13800	6	4981	121,3 1
607 2	10	2021	14880	2	28	UCD-TR4	20211039813	1	3	04/10/2021 18:49	04/10/2021 20:02	Interna-Não programada-Meio ambiente-Vento	13800	49	4981	59,94
607 2	10	2021	14880	1	28	UCD-TR4	20211039813	1	3	04/10/2021 18:49	05/10/2021 14:31	Interna-Não programada-Meio ambiente-Vento	220	1	4981	19,70
607 2	10	2021	14894	2	204	PV210000 53	20211039819	1	3	04/10/2021 18:55	05/10/2021 04:19	Interna-Não programada-Meio ambiente-Vento	220	1	18031	9,39
607 2	10	2021	14883	3	32	CN120517 38	20211039822	1	3	04/10/2021 18:55	04/10/2021 20:10	Interna-Não programada-Meio ambiente-Descarga Atmosférica	13800	324	19497	400,5 0
607 2	10	2021	16493	1	107	SV211042 17	20211039824	1	3	04/10/2021 18:56	05/10/2021 16:25	Interna-Não programada-Meio ambiente-Descarga Atmosférica	220	1	16165	21,48
607 2	10	2021	14922	30	83	IP211530 80	20211039845	1	3	04/10/2021 18:57	05/10/2021 01:32	Interna-Não programada-Meio ambiente-Descarga Atmosférica	220	1	10551	6,57

607 2	10	2021	15741	16	420	AP111279 72	20211039849	1	3	04/10/2021 18:27	04/10/2021 21:22	Interna-Não programada-Meio ambiente-Vento	220	171	77540	497,9 4
607 2	10	2021	14970	1	160	RV113361 95	20211039865	1	3	04/10/2021 15:28	05/10/2021 00:42	Interna-Não programada-Meio ambiente-Árvore ou Vegetação	220	117	36118	1080, 20
607 2	10	2021	16490	2	59	11297505	20211039880	1	3	04/10/2021 19:01	05/10/2021 12:28	Interna-Não programada-Meio ambiente-Vento	220	1	23890	17,45
607 2	10	2021	14951	1	137	PB123829 72	20211039885	1	3	04/10/2021 19:01	05/10/2021 00:54	Interna-Não programada-Meio ambiente-Vento	13800	3	15005	17,61
607 2	10	2021	14976	2	569	SU122484 25	20211039892	1	3	04/10/2021 16:09	04/10/2021 20:11	Interna-Não programada-Meio ambiente-Descarga Atmosférica	13800	161	3259	648,5 6
607 2	10	2021	15730	33	245	RV103961 80	20211039893	1	3	04/10/2021 18:58	05/10/2021 07:29	Interna-Não programada-Meio ambiente-Vento	34500	20	1271	250,3 8
607 2	10	2021	15730	33	245	RV103961 80	20211039893	1	3	04/10/2021 18:58	05/10/2021 08:48	Interna-Não programada-Meio ambiente-Vento	34500	15	1271	207,6 8
607 2	10	2021	15730	33	245	RV103961 80	20211039893	1	3	04/10/2021 18:58	05/10/2021 10:48	Interna-Não programada-Meio ambiente-Vento	34500	10	1271	158,4 1
607 2	10	2021	15730	33	245	RV122960 65LD	20211039893	1	3	04/10/2021 18:58	05/10/2021 11:39	Interna-Não programada-Meio ambiente-Vento	34500	4	1271	66,73
607 2	10	2021	16485	3	576	PU123618 83	20211039910	1	3	04/10/2021 19:04	04/10/2021 22:20	Interna-Não programada-Meio ambiente-Vento	13800	2	5037	6,53
607 2	10	2021	16485	3	576	PU123618 83	20211039910	1	3	04/10/2021 19:04	05/10/2021 05:01	Interna-Não programada-Meio ambiente-Vento	13800	2	5037	19,92
607 2	10	2021	16485	3	576	PU123618 83	20211039910	1	3	05/10/2021 03:22	05/10/2021 05:01	Interna-Não programada-Meio ambiente-Vento	13800	2	5037	3,33
607 2	10	2021	14906	3	56	GE213765 98	20211039924	1	3	04/10/2021 19:06	04/10/2021 21:53	Interna-Não programada-Meio ambiente-Descarga Atmosférica	220	1	31119	2,78
607 2	10	2021	14887	32	225	IP123371 98	20211039959	1	3	04/10/2021 17:23	05/10/2021 08:55	Interna-Não programada-Meio ambiente-Descarga Atmosférica	34500	4	3376	62,07
607 2	10	2021	15740	3	420	20015115 0	20211039970	1	3	04/10/2021 19:08	05/10/2021 09:57	Interna-Não programada-Meio ambiente-Vento	220	1	53745	14,81
607 2	10	2021	16487	4	63	GN12090 095LD	20211039974	1	3	04/10/2021 19:08	05/10/2021 16:25	Interna-Não programada-Meio ambiente-Árvore ou Vegetação	13800	35	41335	744,4 3
607 2	10	2021	14981	1	498	SW11235 048	20211039976	1	3	04/10/2021 15:22	04/10/2021 22:40	Interna-Não programada-Meio ambiente-Árvore ou Vegetação	220	18	44862	131,3 4
607 2	10	2021	14933	1	102	JA113455 06	20211039977	1	3	04/10/2021 18:20	04/10/2021 20:49	Interna-Não programada-Meio ambiente-Vento	220	49	19028	121,4 2
607 2	10	2021	14890	2	34	19902402 67	20211039978	1	3	04/10/2021 19:09	05/10/2021 07:54	Interna-Não programada-Meio ambiente-Vento	220	1	46335	12,75
607 2	10	2021	14894	2	40	CB213177 71	20211039984	1	3	04/10/2021 19:09	05/10/2021 08:28	Interna-Não programada-Meio ambiente-Descarga Atmosférica	220	1	18031	13,31
607 2	10	2021	15741	17	420	14856712	20211039991	1	3	04/10/2021 19:10	05/10/2021 09:25	Interna-Não programada-Meio ambiente-Vento	220	1	77540	14,25
607 2	10	2021	14970	4	160	RV113267 84	20211039992	1	3	04/10/2021 19:10	04/10/2021 23:54	Interna-Não programada-Meio ambiente-Vento	220	1	36118	4,73
607 2	10	2021	14910	1	55	GR122718 47	20211040024	1	3	04/10/2021 19:13	05/10/2021 02:03	Interna-Não programada-Meio ambiente-Descarga Atmosférica	220	1	18850	6,82
607 2	10	2021	15733	2	43	KR112148 78	20211040028	1	3	04/10/2021 19:14	04/10/2021 20:51	Interna-Não programada-Meio ambiente-Vento	220	112	17318	180,7 9
607 2	10	2021	16484	3	570	28400383 23	20211040047	1	3	04/10/2021 19:15	05/10/2021 14:14	Interna-Não programada-Meio ambiente-Vento	220	1	6507	18,97
607 2	10	2021	15741	9	420	18004525 8	20211040056	1	3	04/10/2021 19:16	04/10/2021 23:41	Interna-Não programada-Meio ambiente-Vento	220	1	77540	4,40
607 2	10	2021	14869	2	14	AK120164 77	20211040060	1	3	04/10/2021 18:54	05/10/2021 02:56	Interna-Não programada-Meio ambiente-Descarga Atmosférica	13800	34	4619	272,8 6
607 2	10	2021	14908	8	58	GN12000 886	20211040074	1	3	04/10/2021 19:12	04/10/2021 22:19	Interna-Não programada-Meio ambiente-Vento	13800	535	44049	1662, 51
607 2	10	2021	16490	2	59	GN12000 886	20211040074	1	3	04/10/2021 19:12	04/10/2021 22:19	Interna-Não programada-Meio ambiente-Vento	13800	171	23890	531,3 8

607 2	10	2021	14908	8	58	GN12000 886	20211040074	1	3	04/10/2021 19:12	05/10/2021 01:15	Interna-Não programada-Meio ambiente-Vento	220	1	44049	6,04
607 2	10	2021	14953	1	138	59004578 7	20211040075	1	3	04/10/2021 19:18	05/10/2021 09:43	Interna-Não programada-Meio ambiente-Vento	220	1	20177	14,41
607 2	10	2021	14865	2	9	AC120925 52	20211040086	1	3	04/10/2021 16:02	05/10/2021 10:15	Interna-Não programada-Meio ambiente-Vento	13800	184	17422	3350, 33
607 2	10	2021	14912	1	395	PK121061 43	20211040087	1	3	04/10/2021 19:19	05/10/2021 15:01	Interna-Não programada-Meio ambiente-Vento	13800	17	6704	334,7 0
607 2	10	2021	14933	2	102	JA122979 44	20211040090	1	3	04/10/2021 19:20	05/10/2021 01:34	Interna-Não programada-Meio ambiente-Vento	13800	12	19028	74,80
607 2	10	2021	16487	4	63	GN21000 285	20211040103	1	3	04/10/2021 19:08	05/10/2021 16:49	Interna-Não programada-Meio ambiente-Vento	220	1	41335	21,67
607 2	10	2021	14981	5	498	10015132 186	20211040104	1	3	04/10/2021 19:22	05/10/2021 13:05	Interna-Não programada-Meio ambiente-Vento	220	1	44862	17,70
607 2	10	2021	14964	31	156	QI212983 24	20211040109	1	3	04/10/2021 19:23	04/10/2021 23:27	Interna-Não programada-Meio ambiente-Descarga Atmosférica	220	1	27081	4,06
607 2	10	2021	14879	3	370	IM210416 98	20211040110	1	3	04/10/2021 19:23	05/10/2021 11:16	Interna-Não programada-Meio ambiente-Descarga Atmosférica	220	1	28625	15,87
607 2	10	2021	14912	2	104	JV211089 00	20211040113	1	3	04/10/2021 19:23	05/10/2021 11:58	Interna-Não programada-Meio ambiente-Vento	220	1	6704	16,58
607 2	10	2021	14984	2	176	40071923	20211040115	1	3	04/10/2021 19:23	05/10/2021 02:30	Interna-Não programada-Meio ambiente-Vento	220	1	42262	7,10
607 2	10	2021	14929	4	93	IK123108 71	20211040119	1	3	04/10/2021 19:24	05/10/2021 12:46	Interna-Não programada-Meio ambiente-Descarga Atmosférica	13800	108	18778	1875, 12
607 2	10	2021	14942	6	233	10008398 460	20211040123	1	3	04/10/2021 19:24	05/10/2021 02:32	Interna-Não programada-Meio ambiente-Vento	220	1	51304	7,12
607 2	10	2021	15747	3	148	10028661 123	20211040130	1	3	04/10/2021 19:25	05/10/2021 10:04	Interna-Não programada-Meio ambiente-Vento	220	1	14576	14,65
607 2	10	2021	14889	2	263	OU21077 592	20211040135	1	3	04/10/2021 19:25	05/10/2021 11:09	Interna-Não programada-Meio ambiente-Descarga Atmosférica	220	1	20406	15,72
607 2	10	2021	14881	1	97	DV122175 63	20211040136	1	3	04/10/2021 19:26	05/10/2021 10:17	Interna-Não programada-Meio ambiente-Descarga Atmosférica	13800	127	11745	1885, 95
607 2	10	2021	14907	6	58	SW21082 415	20211040141	1	3	04/10/2021 19:26	05/10/2021 11:52	Interna-Não programada-Meio ambiente-Vento	220	1	44418	16,42
607 2	10	2021	15741	17	420	GN11323 667	20211040144	1	3	04/10/2021 18:57	04/10/2021 23:58	Interna-Não programada-Meio ambiente-Vento	220	39	77540	195,0 2
607 2	10	2021	14879	1	27	CA120716 05	20211040147	1	3	04/10/2021 17:21	04/10/2021 22:01	Interna-Não programada-Meio ambiente-Descarga Atmosférica	13800	35	28625	163,0 9
607 2	10	2021	16487	1	63	GN11058 028	20211040148	1	3	04/10/2021 18:17	04/10/2021 23:38	Interna-Não programada-Meio ambiente-Vento	220	113	41335	603,1 1
607 2	10	2021	15746	1	563	NA110355 61	20211040151	1	3	04/10/2021 16:13	05/10/2021 00:36	Interna-Não programada-Meio ambiente-Vento	220	121	10061	1012, 60
607 2	10	2021	14871	10	60	15457631	20211040156	1	3	04/10/2021 19:28	05/10/2021 10:15	Interna-Não programada-Meio ambiente-Vento	220	1	34746	14,77
607 2	10	2021	14988	32	181	01810424	20211040164	1	3	04/10/2021 19:25	04/10/2021 19:29	Interna-Não programada-Meio ambiente-Vento	34500	57	4248	4,28
607 2	10	2021	14988	32	181	01810424	20211040164	1	3	04/10/2021 19:25	04/10/2021 20:33	Interna-Não programada-Meio ambiente-Vento	34500	5	4248	5,73
607 2	10	2021	14988	32	181	01810424	20211040164	1	3	04/10/2021 19:25	04/10/2021 20:33	Interna-Não programada-Meio ambiente-Vento	34500	27	4248	30,96
607 2	10	2021	14988	32	181	01810424	20211040164	1	3	04/10/2021 19:25	05/10/2021 08:53	Interna-Não programada-Meio ambiente-Vento	34500	7	4248	94,33
607 2	10	2021	14988	32	181	01810424	20211040164	1	3	04/10/2021 19:25	05/10/2021 09:58	Interna-Não programada-Meio ambiente-Vento	34500	6	4248	87,34
607 2	10	2021	15738	4	62	GN11282 964	20211040188	1	3	04/10/2021 19:28	04/10/2021 22:29	Interna-Não programada-Meio ambiente-Vento	220	65	38310	195,7 4
607 2	10	2021	14896	1	44	CF123519 51LD	20211040200	1	3	04/10/2021 14:14	04/10/2021 21:19	Interna-Não programada-Meio ambiente-Vento	13800	44	4292	311,5 8

607 2	10	2021	15740	1	420	AP111271 35	20211040210	1	3	04/10/2021 19:11	05/10/2021 02:39	Interna-Não programada-Meio ambiente-Vento	220	240	53745	1790, 73
607 2	10	2021	14872	14	60	AP122514 78	20211040216	1	3	04/10/2021 19:20	05/10/2021 02:52	Interna-Não programada-Meio ambiente-Vento	13800	44	40511	330,7 9
607 2	10	2021	15741	17	420	GN111149 553	20211040217	1	3	04/10/2021 19:07	05/10/2021 13:56	Interna-Não programada-Meio ambiente-Descarga Atmosférica	220	23	77540	432,4 4
607 2	10	2021	14944	1	426	MR12223 456	20211040223	1	3	04/10/2021 18:56	05/10/2021 07:45	Interna-Não programada-Meio ambiente-Vento	13800	7	23787	89,65
607 2	10	2021	14981	4	498	10013603 289	20211040233	1	3	04/10/2021 19:34	05/10/2021 11:58	Interna-Não programada-Meio ambiente-Vento	220	1	44862	16,38
607 2	10	2021	14942	5	233	15356346	20211040236	1	3	04/10/2021 19:35	05/10/2021 11:58	Interna-Não programada-Meio ambiente-Vento	220	1	51304	16,38
607 2	10	2021	15739	12	62	GN12424 729	20211040238	1	3	04/10/2021 17:19	05/10/2021 03:41	Interna-Não programada-Meio ambiente-Vento	13800	18	47056	186,4 7
607 2	10	2021	14953	1	314	03300444	20211040249	1	3	04/10/2021 19:31	04/10/2021 21:20	Interna-Não programada-Meio ambiente-Vento	34500	20	20177	36,47
607 2	10	2021	14953	1	314	03300444	20211040249	1	3	04/10/2021 19:31	04/10/2021 21:25	Interna-Não programada-Meio ambiente-Vento	34500	96	20177	182,1 1
607 2	10	2021	14953	34	330	03300444	20211040249	1	3	04/10/2021 19:31	05/10/2021 00:46	Interna-Não programada-Meio ambiente-Vento	34500	10	20177	52,51
607 2	10	2021	14953	34	330	03300444	20211040249	1	3	04/10/2021 19:31	05/10/2021 14:47	Interna-Não programada-Meio ambiente-Vento	220	1	20177	19,27
607 2	10	2021	14953	2	314	03300444	20211040249	1	3	04/10/2021 19:31	05/10/2021 15:53	Interna-Não programada-Meio ambiente-Vento	34500	1795	20177	3656 6,14
607 2	10	2021	14953	1	314	PP131262 52	20211040249	1	3	05/10/2021 15:36	05/10/2021 15:53	Interna-Não programada-Meio ambiente-Vento	34500	116	20177	32,54
607 2	10	2021	14953	2	314	PP131262 52	20211040249	1	3	05/10/2021 15:36	05/10/2021 15:53	Interna-Não programada-Meio ambiente-Vento	34500	58	20177	16,27
607 2	10	2021	14953	34	330	03300444	20211040249	1	3	05/10/2021 15:41	05/10/2021 15:53	Interna-Não programada-Meio ambiente-Vento	34500	11	20177	2,18
607 2	10	2021	16476	10	453	AP120380 28	20211040254	1	3	04/10/2021 19:30	04/10/2021 20:40	Interna-Não programada-Meio ambiente-Descarga Atmosférica	13800	871	34492	1011, 09
607 2	10	2021	14982	1	489	CN184323 00TS	20211040260	1	3	04/10/2021 19:37	05/10/2021 12:40	Interna-Não programada-Meio ambiente-Árvore ou Vegetação	13800	16	35495	272,7 9
607 2	10	2021	14982	1	489	CN184323 00TS	20211040260	1	3	04/10/2021 19:37	05/10/2021 13:52	Interna-Não programada-Meio ambiente-Árvore ou Vegetação	13800	24	35495	438,2 1
607 2	10	2021	14982	1	489	CN121861 76	20211040260	1	3	04/10/2021 19:37	05/10/2021 14:05	Interna-Não programada-Meio ambiente-Árvore ou Vegetação	13800	27	35495	498,4 7
607 2	10	2021	14982	1	489	CN122465 89	20211040260	1	3	04/10/2021 19:37	05/10/2021 14:44	Interna-Não programada-Meio ambiente-Árvore ou Vegetação	13800	59	35495	1128, 56
607 2	10	2021	14982	1	489	CN121100 97	20211040260	1	3	04/10/2021 19:37	05/10/2021 15:25	Interna-Não programada-Meio ambiente-Árvore ou Vegetação	13800	6	35495	118,8 0
607 2	10	2021	14982	1	489	CN122465 89	20211040260	1	3	04/10/2021 23:00	05/10/2021 14:44	Interna-Não programada-Meio ambiente-Árvore ou Vegetação	13800	2	35495	31,50
607 2	10	2021	14982	1	489	CN184323 00TS	20211040260	1	3	05/10/2021 13:08	05/10/2021 13:52	Interna-Não programada-Meio ambiente-Árvore ou Vegetação	13800	16	35495	11,88
607 2	10	2021	14893	31	243	MY21166 272	20211040262	1	3	04/10/2021 19:37	05/10/2021 10:51	Interna-Não programada-Meio ambiente-Descarga Atmosférica	220	1	5054	15,22
607 2	10	2021	16476	10	453	10031227 200	20211040264	1	3	04/10/2021 19:38	05/10/2021 15:24	Interna-Não programada-Meio ambiente-Vento	220	1	34492	19,77
607 2	10	2021	14921	32	8	JD212140 56	20211040267	1	3	04/10/2021 19:38	05/10/2021 14:19	Interna-Não programada-Meio ambiente-Descarga Atmosférica	220	1	11745	18,67
607 2	10	2021	14909	20	58	16430086	20211040278	1	3	04/10/2021 19:39	05/10/2021 14:47	Interna-Não programada-Meio ambiente-Vento	220	1	47321	19,13
607 2	10	2021	15746	1	563	NA112821 80	20211040281	1	3	04/10/2021 18:02	05/10/2021 01:51	Interna-Não programada-Meio ambiente-Vento	220	34	10061	265,3 3
607 2	10	2021	14982	1	489	CN210253 84	20211040297	1	3	04/10/2021 19:40	04/10/2021 20:55	Interna-Não programada-Meio ambiente-Descarga Atmosférica	220	1	35495	1,24

607 2	10	2021	14865	1	9	AC212228 67	20211040309	1	3	04/10/2021 19:42	05/10/2021 10:33	Interna-Não programada-Meio ambiente-Vento	220	2	17422	29,70
607 2	10	2021	16478	2	350	AO120001 02	20211040322	1	3	04/10/2021 18:40	05/10/2021 04:24	Interna-Não programada-Meio ambiente-Vento	13800	22	8600	214,1 8
607 2	10	2021	14879	36	27	QI122449 63	20211040325	1	3	04/10/2021 19:10	06/10/2021 20:21	Interna-Não programada-Meio ambiente-Vento	34500	2	28625	98,36
607 2	10	2021	15741	17	420	10029660 368	20211040338	1	3	04/10/2021 19:45	05/10/2021 14:45	Interna-Não programada-Meio ambiente-Vento	220	1	77540	19,00
607 2	10	2021	14925	3	88	50005753	20211040356	1	3	04/10/2021 19:46	06/10/2021 10:16	Interna-Não programada-Meio ambiente-Vento	220	1	18387	38,49
607 2	10	2021	15745	7	103	29018776 0	20211040361	1	3	04/10/2021 19:47	05/10/2021 22:49	Interna-Não programada-Meio ambiente-Vento	220	1	20387	27,03
607 2	10	2021	14906	1	56	JA123284 82	20211040363	1	3	04/10/2021 19:47	05/10/2021 00:17	Interna-Não programada-Meio ambiente-Descarga Atmosférica	13800	8	31119	35,96
607 2	10	2021	14923	1	121	JR123412 54	20211040373	1	3	04/10/2021 19:48	05/10/2021 08:35	Interna-Não programada-Meio ambiente-Vento	13800	50	32349	638,9 6
607 2	10	2021	14962	2	151	PK121207 65	20211040376	1	3	04/10/2021 19:30	04/10/2021 23:01	Interna-Não programada-Meio ambiente-Vento	13800	175	14960	615,2 2
607 2	10	2021	16474	12	61	GN11323 916	20211040385	1	3	04/10/2021 18:56	04/10/2021 22:36	Interna-Não programada-Meio ambiente-Descarga Atmosférica	220	68	17724	248,6 0
607 2	10	2021	15747	3	148	46000614 9	20211040386	1	3	04/10/2021 19:49	05/10/2021 15:02	Interna-Não programada-Meio ambiente-Vento	220	1	14576	19,21
607 2	10	2021	14913	1	73	GT110000 20	20211040398	1	3	04/10/2021 19:51	05/10/2021 08:20	Interna-Não programada-Meio ambiente-Vento	220	28	15758	349,7 5
607 2	10	2021	16476	12	453	16804879	20211040412	1	3	04/10/2021 19:52	04/10/2021 22:22	Interna-Não programada-Meio ambiente-Vento	220	1	34492	2,50
607 2	10	2021	16483	2	84	CI120214 32	20211040416	1	3	04/10/2021 19:52	04/10/2021 23:09	Interna-Não programada-Meio ambiente-Árvore ou Vegetação	220	1	7376	3,29
607 2	10	2021	16483	2	84	CI120769 30LD	20211040416	1	3	04/10/2021 19:52	05/10/2021 09:58	Interna-Não programada-Meio ambiente-Árvore ou Vegetação	220	1	7376	14,09
607 2	10	2021	14890	1	34	10030156 015	20211040419	1	3	04/10/2021 19:52	05/10/2021 09:37	Interna-Não programada-Meio ambiente-Vento	220	1	46335	13,73
607 2	10	2021	14987	2	236	SV123407 35	20211040422	1	3	04/10/2021 16:08	05/10/2021 16:46	Interna-Não programada-Meio ambiente-Descarga Atmosférica	13800	4	17278	98,53
607 2	10	2021	14956	1	242	MY12045 367RE	20211040431	1	3	04/10/2021 18:02	04/10/2021 22:20	Interna-Não programada-Meio ambiente-Descarga Atmosférica	220	1	32092	4,29
607 2	10	2021	14870	1	60	GN11074 579	20211040441	1	3	04/10/2021 19:48	05/10/2021 03:07	Interna-Não programada-Meio ambiente-Vento	220	105	38398	767,4 3
607 2	10	2021	14875	1	24	BM12065 725	20211040444	1	3	04/10/2021 19:55	04/10/2021 23:12	Interna-Não programada-Meio ambiente-Vento	13800	14	5310	45,91
607 2	10	2021	14863	4	5	AN213252 97	20211040450	1	3	04/10/2021 19:56	05/10/2021 09:36	Interna-Não programada-Meio ambiente-Vento	220	2	91449	27,33
607 2	10	2021	16484	31	570	RV124249 17	20211040456	1	3	04/10/2021 19:14	05/10/2021 14:16	Interna-Não programada-Meio ambiente-Vento	34500	4	6507	76,10
607 2	10	2021	14942	6	233	GN11158 001	20211040457	1	3	04/10/2021 18:32	05/10/2021 00:43	Interna-Não programada-Meio ambiente-Vento	220	91	51304	561,5 0
607 2	10	2021	15741	17	420	AP121695 11	20211040476	1	3	04/10/2021 19:39	05/10/2021 00:57	Interna-Não programada-Meio ambiente-Vento	13800	346	77540	1829, 76
607 2	10	2021	14907	6	58	14190771	20211040481	1	3	04/10/2021 19:59	04/10/2021 23:14	Interna-Não programada-Meio ambiente-Vento	220	1	44418	3,24
607 2	10	2021	15730	32	245	RV122263 29	20211040487	1	3	04/10/2021 17:56	05/10/2021 17:40	Interna-Não programada-Meio ambiente-Descarga Atmosférica	34500	25	1271	593,1 5
607 2	10	2021	14920	1	364	10012153 042	20211040488	1	3	04/10/2021 20:01	05/10/2021 07:07	Interna-Não programada-Meio ambiente-Vento	220	1	14420	11,10
607 2	10	2021	14981	5	498	SW11203 816	20211040490	1	3	04/10/2021 20:01	04/10/2021 23:54	Interna-Não programada-Meio ambiente-Vento	220	272	44862	1055, 36
607 2	10	2021	14979	3	202	10013602 606	20211040491	1	3	04/10/2021 20:01	04/10/2021 23:40	Interna-Não programada-Meio ambiente-Vento	220	1	17196	3,64

607 2	10	2021	14863	6	5	AN212679 01	20211040495	1	3	04/10/2021 20:01	04/10/2021 22:43	Interna-Não programada-Meio ambiente-Descarga Atmosférica	220	1	91449	2,69
607 2	10	2021	14889	32	34	CT213998 87	20211040505	1	3	04/10/2021 20:03	05/10/2021 15:43	Interna-Não programada-Meio ambiente-Vento	220	2	20406	39,35
607 2	10	2021	14925	1	88	IB113076 02	20211040525	1	3	04/10/2021 19:02	05/10/2021 17:34	Interna-Não programada-Meio ambiente-Vento	220	283	18387	6376,70
607 2	10	2021	15741	9	420	AO113796 76	20211040526	1	3	05/10/2021 16:50	05/10/2021 21:57	Interna-Não programada-Meio ambiente-Vento	220	49	77540	250,72
607 2	10	2021	14956	35	261	MY10409 364	20211040535	1	3	04/10/2021 18:19	04/10/2021 20:07	Interna-Não programada-Meio ambiente-Vento	34500	53	32092	95,15
607 2	10	2021	14934	30	103	JT104006 20	20211040535	1	3	04/10/2021 18:19	04/10/2021 20:42	Interna-Não programada-Meio ambiente-Vento	34500	159	7069	377,67
607 2	10	2021	14934	30	103	JT104006 20	20211040535	1	3	04/10/2021 18:19	04/10/2021 23:32	Interna-Não programada-Meio ambiente-Vento	220	1	7069	5,22
607 2	10	2021	14934	30	103	JT104006 20	20211040535	1	3	04/10/2021 18:19	05/10/2021 02:37	Interna-Não programada-Meio ambiente-Vento	34500	6	7069	49,81
607 2	10	2021	14934	30	103	JT104006 20	20211040535	1	3	04/10/2021 18:19	05/10/2021 19:10	Interna-Não programada-Meio ambiente-Vento	34500	13	7069	323,08
607 2	10	2021	14934	30	103	JT104006 20	20211040535	1	3	04/10/2021 18:19	05/10/2021 19:18	Interna-Não programada-Meio ambiente-Vento	34500	26	7069	649,53
607 2	10	2021	14934	1	144	MY10409 364	20211040535	1	3	04/10/2021 18:19	05/10/2021 19:18	Interna-Não programada-Meio ambiente-Vento	34500	1126	7069	2812,967
607 2	10	2021	14934	2	144	MY10409 364	20211040535	1	3	04/10/2021 18:19	05/10/2021 19:18	Interna-Não programada-Meio ambiente-Vento	34500	87	7069	2173,43
607 2	10	2021	14934	30	103	DP122096 88	20211040535	1	3	04/10/2021 18:19	05/10/2021 19:27	Interna-Não programada-Meio ambiente-Vento	220	1	7069	25,14
607 2	10	2021	14934	30	103	DP122100 94	20211040535	1	3	04/10/2021 18:19	05/10/2021 20:25	Interna-Não programada-Meio ambiente-Vento	34500	4	7069	104,40
607 2	10	2021	14934	30	103	O1030404	20211040535	1	3	04/10/2021 18:25	04/10/2021 20:42	Interna-Não programada-Meio ambiente-Vento	34500	145	7069	329,39
607 2	10	2021	14934	30	103	JT104002 38	20211040535	1	3	04/10/2021 18:25	05/10/2021 14:24	Interna-Não programada-Meio ambiente-Vento	34500	6	7069	119,87
607 2	10	2021	14934	30	103	JT131840 74	20211040535	1	3	04/10/2021 18:25	06/10/2021 01:44	Interna-Não programada-Meio ambiente-Vento	34500	6	7069	187,87
607 2	10	2021	14893	31	243	JT131840 74	20211040535	1	3	04/10/2021 18:25	06/10/2021 01:44	Interna-Não programada-Meio ambiente-Vento	34500	72	5054	2254,46
607 2	10	2021	14934	30	103	JT131840 74	20211040535	1	3	04/10/2021 18:25	06/10/2021 08:41	Interna-Não programada-Meio ambiente-Vento	220	1	7069	38,26
607 2	10	2021	14934	30	103	JT131840 74	20211040535	1	3	04/10/2021 18:25	06/10/2021 08:59	Interna-Não programada-Meio ambiente-Vento	34500	28	7069	1079,77
607 2	10	2021	14934	30	103	JT131840 74	20211040535	1	3	04/10/2021 18:25	06/10/2021 11:46	Interna-Não programada-Meio ambiente-Vento	34500	4	7069	165,38
607 2	10	2021	14934	30	103	JT132642 75	20211040535	1	3	04/10/2021 21:55	05/10/2021 12:53	Interna-Não programada-Meio ambiente-Vento	34500	79	7069	1182,24
607 2	10	2021	14934	30	103	JT133065 13	20211040535	1	3	04/10/2021 22:50	05/10/2021 08:59	Interna-Não programada-Meio ambiente-Vento	34500	4	7069	40,65
607 2	10	2021	14934	30	103	JT104006 21	20211040535	1	3	05/10/2021 00:41	05/10/2021 01:17	Interna-Não programada-Meio ambiente-Vento	34500	160	7069	95,69
607 2	10	2021	14934	32	480	JT132642 78	20211040535	1	3	05/10/2021 03:48	05/10/2021 08:24	Interna-Não programada-Meio ambiente-Vento	34500	14	7069	64,49
607 2	10	2021	14956	35	261	MY10409 364	20211040535	1	3	05/10/2021 05:56	05/10/2021 07:04	Interna-Não programada-Meio ambiente-Vento	34500	76	32092	85,12
607 2	10	2021	14934	30	103	JT104006 21	20211040535	1	3	05/10/2021 05:56	05/10/2021 11:12	Interna-Não programada-Meio ambiente-Vento	220	1	7069	5,25
607 2	10	2021	14934	30	103	JT132143 58	20211040535	1	3	05/10/2021 05:56	05/10/2021 11:48	Interna-Não programada-Meio ambiente-Vento	34500	159	7069	933,24
607 2	10	2021	14934	30	103	JT104006 21	20211040535	1	3	05/10/2021 05:56	05/10/2021 13:44	Interna-Não programada-Meio ambiente-Vento	34500	6	7069	46,80

607 2	10	2021	14956	35	261	MY10409 364	20211040535	1	3	05/10/2021 10:09	05/10/2021 10:19	Interna-Não programada-Meio ambiente-Vento	34500	76	32092	11,80
607 2	10	2021	14934	30	103	JT122643 47	20211040535	1	3	05/10/2021 13:32	05/10/2021 13:50	Interna-Não programada-Meio ambiente-Vento	34500	3	7069	0,89
607 2	10	2021	14934	30	103	MY10409 364	20211040535	1	3	05/10/2021 16:29	05/10/2021 16:42	Interna-Não programada-Meio ambiente-Vento	34500	166	7069	34,77
607 2	10	2021	14956	35	261	MY10409 364	20211040535	1	3	05/10/2021 16:29	05/10/2021 16:42	Interna-Não programada-Meio ambiente-Vento	34500	76	32092	15,92
607 2	10	2021	14934	30	103	JT104002 38	20211040535	1	3	06/10/2021 00:41	06/10/2021 00:55	Interna-Não programada-Meio ambiente-Vento	34500	6	7069	1,41
607 2	10	2021	14893	31	243	DJ104229 39	20211040535	1	3	06/10/2021 00:41	06/10/2021 01:44	Interna-Não programada-Meio ambiente-Vento	220	1	5054	1,05
607 2	10	2021	14934	30	103	JT131840 74	20211040535	1	3	06/10/2021 00:41	06/10/2021 08:59	Interna-Não programada-Meio ambiente-Vento	220	1	7069	8,30
607 2	10	2021	14934	30	103	JT104002 38	20211040535	1	3	06/10/2021 01:38	06/10/2021 01:47	Interna-Não programada-Meio ambiente-Vento	34500	6	7069	0,90
607 2	10	2021	14934	30	103	JT104002 38	20211040535	1	3	06/10/2021 08:11	06/10/2021 08:21	Interna-Não programada-Meio ambiente-Vento	34500	6	7069	1,05
607 2	10	2021	14934	30	103	JT132145 19	20211040535	1	3	06/10/2021 09:03	06/10/2021 09:12	Interna-Não programada-Meio ambiente-Vento	34500	7	7069	0,96
607 2	10	2021	14934	30	103	JT134024 74	20211040535	1	3	06/10/2021 11:53	06/10/2021 12:15	Interna-Não programada-Meio ambiente-Vento	34500	4	7069	1,50
607 2	10	2021	14866	1	12	AR210192 59	20211040536	1	3	04/10/2021 20:06	05/10/2021 11:06	Interna-Não programada-Meio ambiente-Descarga Atmosférica	220	1	2463	14,99
607 2	10	2021	14942	5	233	GN11374 155	20211040541	1	3	04/10/2021 17:57	04/10/2021 21:52	Interna-Não programada-Meio ambiente-Vento	220	180	51304	703,7 0
607 2	10	2021	14969	5	160	RV104006 79	20211040542	1	3	04/10/2021 20:04	05/10/2021 08:23	Interna-Não programada-Meio ambiente-Vento	13800	14	33652	172,3 1
607 2	10	2021	14969	5	160	RV120247 14LD	20211040542	1	3	04/10/2021 20:04	05/10/2021 08:43	Interna-Não programada-Meio ambiente-Vento	13800	24	33652	303,4 9
607 2	10	2021	14969	5	160	RV104006 79	20211040542	1	3	04/10/2021 20:04	05/10/2021 10:35	Interna-Não programada-Meio ambiente-Vento	13800	16	33652	232,1 2
607 2	10	2021	14969	5	160	RV120002 44LD	20211040542	1	3	04/10/2021 20:04	05/10/2021 14:53	Interna-Não programada-Meio ambiente-Vento	13800	13	33652	244,4 9
607 2	10	2021	14969	5	160	RV104006 79	20211040542	1	3	04/10/2021 20:04	05/10/2021 15:07	Interna-Não programada-Meio ambiente-Vento	13800	7	33652	133,3 7
607 2	10	2021	14969	5	160	RV121362 48LD	20211040542	1	3	04/10/2021 20:04	05/10/2021 15:32	Interna-Não programada-Meio ambiente-Vento	13800	9	33652	175,1 4
607 2	10	2021	14969	5	160	RV122141 25LD	20211040542	1	3	04/10/2021 20:04	05/10/2021 23:29	Interna-Não programada-Meio ambiente-Vento	13800	6	33652	164,4 9
607 2	10	2021	14969	5	160	RV122141 25LD	20211040542	1	3	04/10/2021 20:04	06/10/2021 13:40	Interna-Não programada-Meio ambiente-Vento	13800	7	33652	291,1 9
607 2	10	2021	14969	5	160	RV104006 79	20211040542	1	3	05/10/2021 13:18	05/10/2021 14:14	Interna-Não programada-Meio ambiente-Vento	13800	54	33652	50,94
607 2	10	2021	14969	5	160	RV104006 79	20211040542	1	3	05/10/2021 14:35	05/10/2021 14:50	Interna-Não programada-Meio ambiente-Vento	13800	54	33652	13,10
607 2	10	2021	14969	5	160	RV122960 32	20211040542	1	3	06/10/2021 14:10	06/10/2021 14:17	Interna-Não programada-Meio ambiente-Vento	13800	5	33652	0,60
607 2	10	2021	15741	9	420	GN11126 828	20211040544	1	3	04/10/2021 19:53	05/10/2021 16:40	Interna-Não programada-Meio ambiente-Árvore ou Vegetação	220	17	77540	353,4 7
607 2	10	2021	16483	1	266	CI210905 55	20211040545	1	3	04/10/2021 20:07	04/10/2021 23:40	Interna-Não programada-Meio ambiente-Vento	220	1	7376	3,54
607 2	10	2021	14986	1	379	UT212338 61	20211040558	1	3	04/10/2021 20:10	05/10/2021 09:19	Interna-Não programada-Meio ambiente-Vento	220	1	2060	13,14
607 2	10	2021	15729	7	245	10002770 480	20211040559	1	3	04/10/2021 20:10	05/10/2021 11:35	Interna-Não programada-Meio ambiente-Vento	220	1	14798	15,41
607 2	10	2021	16488	4	61	13358765	20211040569	1	3	04/10/2021 20:11	05/10/2021 15:28	Interna-Não programada-Meio ambiente-Vento	220	1	38822	19,28

607 2	10	2021	14986	1	379	UT212338 59	20211040570	1	3	04/10/2021 20:11	05/10/2021 09:32	Interna-Não programada-Meio ambiente-Vento	220	1	2060	13,34
607 2	10	2021	15741	17	420	AP121695 12	20211040584	1	3	04/10/2021 19:50	05/10/2021 09:03	Interna-Não programada-Meio ambiente-Vento	13800	64	77540	845,7 1
607 2	10	2021	14934	1	407	JT111822 34	20211040585	1	3	04/10/2021 20:13	05/10/2021 14:22	Interna-Não programada-Meio ambiente-Descarga Atmosférica	220	1	7069	18,15
607 2	10	2021	16492	7	3	AN103849 22	20211040593	1	3	04/10/2021 20:10	04/10/2021 22:12	Interna-Não programada-Meio ambiente-Árvore ou Vegetação	13800	145	4617	294,3 1
607 2	10	2021	16492	7	3	LB120575 38LD	20211040593	1	3	04/10/2021 20:10	04/10/2021 22:42	Interna-Não programada-Meio ambiente-Árvore ou Vegetação	13800	38	4617	96,51
607 2	10	2021	14913	3	73	14007500 8	20211040598	1	3	04/10/2021 20:14	05/10/2021 08:59	Interna-Não programada-Meio ambiente-Vento	220	1	15758	12,74
607 2	10	2021	14881	32	30	CP122079 50	20211040601	1	3	04/10/2021 20:15	05/10/2021 12:26	Interna-Não programada-Meio ambiente-Descarga Atmosférica	220	1	11745	16,18
607 2	10	2021	14929	2	93	IK211654 63	20211040602	1	3	05/10/2021 12:30	05/10/2021 12:48	Interna-Não programada-Meio ambiente-Descarga Atmosférica	220	1	18778	0,31
607 2	10	2021	14956	6	581	MY111150 298	20211040603	1	3	04/10/2021 20:05	04/10/2021 23:30	Interna-Não programada-Meio ambiente-Vento	220	264	32092	900,4 6
607 2	10	2021	16485	31	576	PU123149 58	20211040605	1	3	04/10/2021 15:03	05/10/2021 09:11	Interna-Não programada-Meio ambiente-Vento	34500	4	5037	72,48
607 2	10	2021	15730	2	415	RV211891 23	20211040624	1	3	04/10/2021 20:18	05/10/2021 10:06	Interna-Não programada-Meio ambiente-Vento	220	3	1271	41,39
607 2	10	2021	16476	9	453	10014659 105	20211040652	1	3	04/10/2021 20:20	05/10/2021 17:12	Interna-Não programada-Meio ambiente-Vento	220	1	34492	20,86
607 2	10	2021	14920	2	96	11001198 3	20211040663	1	3	04/10/2021 20:21	05/10/2021 08:51	Interna-Não programada-Meio ambiente-Vento	220	1	14420	12,49
607 2	10	2021	15732	1	418	DE210791 10	20211040678	1	3	04/10/2021 20:23	05/10/2021 10:44	Interna-Não programada-Meio ambiente-Vento	220	2	15382	28,69
607 2	10	2021	14876	1	23	BJ120000 52	20211040680	1	3	04/10/2021 18:25	05/10/2021 10:53	Interna-Não programada-Meio ambiente-Vento	13800	11	10240	180,9 7
607 2	10	2021	14889	1	263	10011358 562	20211040681	1	3	04/10/2021 20:23	04/10/2021 23:58	Interna-Não programada-Meio ambiente-Vento	220	1	20406	3,57
607 2	10	2021	14989	2	80	IN120983 02	20211040684	1	3	04/10/2021 20:24	05/10/2021 09:42	Interna-Não programada-Meio ambiente-Descarga Atmosférica	13800	7	23781	93,04
607 2	10	2021	16493	1	310	SV120872 54	20211040685	1	3	04/10/2021 18:26	05/10/2021 17:22	Interna-Não programada-Meio ambiente-Árvore ou Vegetação	13800	7	16165	160,4 7
607 2	10	2021	16493	1	310	SV120872 54	20211040685	1	3	04/10/2021 18:26	06/10/2021 03:22	Interna-Não programada-Meio ambiente-Árvore ou Vegetação	13800	5	16165	164,6 7
607 2	10	2021	14898	1	50	EA122633 91	20211040695	1	3	04/10/2021 18:42	05/10/2021 11:13	Interna-Não programada-Meio ambiente-Vento	13800	12	12434	198,2 4
607 2	10	2021	14898	1	50	EA122633 91	20211040695	1	3	04/10/2021 18:42	05/10/2021 18:15	Interna-Não programada-Meio ambiente-Vento	13800	6	12434	141,2 4
607 2	10	2021	14898	1	50	EA122633 91	20211040695	1	3	04/10/2021 18:42	05/10/2021 18:30	Interna-Não programada-Meio ambiente-Vento	13800	2	12434	47,61
607 2	10	2021	14898	1	50	EA122633 91	20211040695	1	3	04/10/2021 18:42	06/10/2021 10:34	Interna-Não programada-Meio ambiente-Vento	13800	2	12434	79,71
607 2	10	2021	14898	1	50	EA122633 91	20211040695	1	3	04/10/2021 18:42	06/10/2021 14:37	Interna-Não programada-Meio ambiente-Vento	220	1	12434	43,91
607 2	10	2021	14898	1	50	EA122633 91	20211040695	1	3	05/10/2021 13:41	05/10/2021 13:57	Interna-Não programada-Meio ambiente-Vento	13800	12	12434	3,18
607 2	10	2021	14898	1	50	EA122633 91	20211040695	1	3	05/10/2021 20:22	05/10/2021 20:48	Interna-Não programada-Meio ambiente-Vento	13800	20	12434	8,64
607 2	10	2021	14890	2	34	CT110000 44	20211040716	1	3	04/10/2021 20:29	05/10/2021 02:45	Interna-Não programada-Meio ambiente-Vento	220	118	46335	739,2 4
607 2	10	2021	14940	1	389	DH122771 21	20211040727	1	3	04/10/2021 20:30	04/10/2021 22:17	Interna-Não programada-Meio ambiente-Vento	13800	34	95622	60,48
607 2	10	2021	16487	1	63	16572427	20211040738	1	3	04/10/2021 20:31	05/10/2021 13:05	Interna-Não programada-Meio ambiente-Vento	220	1	41335	16,56

607 2	10	2021	14923	32	85	ME10400 383	20211040745	1	3	04/10/2021 23:39	05/10/2021 17:04	Interna-Não programada-Meio ambiente-Vento	34500	39	32349	678,9 9
607 2	10	2021	15749	1	249	VD122016 69	20211040758	1	3	04/10/2021 15:25	05/10/2021 05:04	Interna-Não programada-Meio ambiente-Vento	13800	2	14603	27,27
607 2	10	2021	14964	3	156	QI310525 17	20211040765	1	3	04/10/2021 20:35	05/10/2021 13:30	Interna-Não programada-Meio ambiente-Descarga Atmosférica	220	1	27081	16,91
607 2	10	2021	14863	12	5	AN164185 63	20211040777	1	3	04/10/2021 20:28	04/10/2021 20:32	Interna-Não programada-Meio ambiente-Vento	13800	4229	91449	312,4 8
607 2	10	2021	14937	7	237	AN164185 63	20211040777	1	3	04/10/2021 20:28	04/10/2021 20:32	Interna-Não programada-Meio ambiente-Vento	13800	8211	27656	606,7 0
607 2	10	2021	14937	7	237	O2370201	20211040777	1	3	04/10/2021 20:28	04/10/2021 20:42	Interna-Não programada-Meio ambiente-Vento	13800	881	27656	208,2 6
607 2	10	2021	14937	7	237	O2370201	20211040777	1	3	04/10/2021 20:28	04/10/2021 20:44	Interna-Não programada-Meio ambiente-Vento	13800	420	27656	113,1 7
607 2	10	2021	14937	7	237	O2370201	20211040777	1	3	04/10/2021 20:28	04/10/2021 23:06	Interna-Não programada-Meio ambiente-Vento	13800	615	27656	1623, 77
607 2	10	2021	14937	7	237	O2370201	20211040777	1	3	04/10/2021 20:28	05/10/2021 02:24	Interna-Não programada-Meio ambiente-Vento	13800	1063	27656	6307, 72
607 2	10	2021	15741	17	420	AP120770 35	20211040778	1	3	04/10/2021 19:47	05/10/2021 07:50	Interna-Não programada-Meio ambiente-Vento	13800	297	77540	3578, 03
607 2	10	2021	14866	1	12	AR123834 23	20211040787	1	3	04/10/2021 20:37	05/10/2021 14:49	Interna-Não programada-Meio ambiente-Vento	13800	4	2463	72,77
607 2	10	2021	14924	33	88	GS120834 23	20211040790	1	3	04/10/2021 18:41	05/10/2021 10:00	Interna-Não programada-Meio ambiente-Descarga Atmosférica	34500	7	9944	107,1 2
607 2	10	2021	14942	6	233	12626296	20211040791	1	3	04/10/2021 20:38	05/10/2021 10:20	Interna-Não programada-Meio ambiente-Vento	220	1	51304	13,69
607 2	10	2021	14869	1	494	AK120666 06	20211040794	1	3	04/10/2021 20:38	05/10/2021 14:12	Interna-Não programada-Meio ambiente-Árvore ou Vegetação	13800	2	4619	35,12
607 2	10	2021	14869	1	494	AK120666 06	20211040794	1	3	04/10/2021 20:38	05/10/2021 16:13	Interna-Não programada-Meio ambiente-Árvore ou Vegetação	220	1	4619	19,59
607 2	10	2021	14976	2	569	SU213019 79	20211040799	1	3	04/10/2021 20:39	04/10/2021 23:30	Interna-Não programada-Meio ambiente-Descarga Atmosférica	220	1	3259	2,84
607 2	10	2021	14936	4	237	AN113494 16	20211040801	1	3	04/10/2021 20:35	05/10/2021 07:26	Interna-Não programada-Meio ambiente-Vento	220	37	39286	401,1 9
607 2	10	2021	15740	5	420	AP114564 99	20211040802	1	3	04/10/2021 18:55	05/10/2021 01:40	Interna-Não programada-Meio ambiente-Vento	220	163	53745	1097, 85
607 2	10	2021	14890	3	34	CT110000 01	20211040806	1	3	04/10/2021 18:46	05/10/2021 07:05	Interna-Não programada-Meio ambiente-Vento	220	127	46335	1563, 26
607 2	10	2021	14987	33	236	O2360434	20211040848	1	3	04/10/2021 20:37	04/10/2021 23:54	Interna-Não programada-Meio ambiente-Vento	34500	5	17278	16,43
607 2	10	2021	14987	33	236	O2360434	20211040848	1	3	04/10/2021 20:37	05/10/2021 01:46	Interna-Não programada-Meio ambiente-Vento	34500	7	17278	36,13
607 2	10	2021	14987	33	236	O2360434	20211040848	1	3	04/10/2021 20:37	05/10/2021 09:19	Interna-Não programada-Meio ambiente-Vento	34500	4	17278	50,81
607 2	10	2021	14987	33	236	O2360434	20211040848	1	3	04/10/2021 20:37	05/10/2021 09:20	Interna-Não programada-Meio ambiente-Vento	34500	154	17278	1960, 46
607 2	10	2021	14987	1	372	O2360434	20211040848	1	3	04/10/2021 20:37	05/10/2021 09:20	Interna-Não programada-Meio ambiente-Vento	34500	415	17278	5283, 07
607 2	10	2021	14987	2	372	O2360434	20211040848	1	3	04/10/2021 20:37	05/10/2021 09:20	Interna-Não programada-Meio ambiente-Vento	34500	626	17278	7969, 15
607 2	10	2021	14987	1	540	O2360434	20211040848	1	3	04/10/2021 20:37	05/10/2021 09:20	Interna-Não programada-Meio ambiente-Vento	34500	290	17278	3691, 78
607 2	10	2021	14987	2	540	O2360434	20211040848	1	3	04/10/2021 20:37	05/10/2021 09:20	Interna-Não programada-Meio ambiente-Vento	34500	564	17278	7179, 88
607 2	10	2021	14987	33	236	O2360434	20211040848	1	3	04/10/2021 20:37	05/10/2021 19:00	Interna-Não programada-Meio ambiente-Vento	220	1	17278	22,38
607 2	10	2021	14987	1	372	O2360434	20211040848	1	3	04/10/2021 20:38	05/10/2021 09:20	Interna-Não programada-Meio ambiente-Vento	34500	9	17278	114,3 5

607 2	10	2021	14987	2	372	02360434	20211040848	1	3	04/10/2021 20:38	05/10/2021 09:20	Interna-Não programada-Meio ambiente-Vento	34500	9	17278	114,3 5
607 2	10	2021	14987	2	540	02360434	20211040848	1	3	04/10/2021 20:38	05/10/2021 09:20	Interna-Não programada-Meio ambiente-Vento	34500	2	17278	25,41
607 2	10	2021	16493	1	310	SV120951 53	20211040859	1	3	04/10/2021 20:46	05/10/2021 19:09	Interna-Não programada-Meio ambiente-Árvore ou Vegetação	13800	6	16165	134,3 7
607 2	10	2021	14923	32	85	DI120656 93	20211040861	1	3	04/10/2021 20:30	05/10/2021 21:17	Interna-Não programada-Meio ambiente-Vento	34500	7	32349	173,5 1
607 2	10	2021	14923	32	85	DI120656 93	20211040861	1	3	04/10/2021 20:30	05/10/2021 22:03	Interna-Não programada-Meio ambiente-Vento	220	1	32349	25,54
607 2	10	2021	14944	3	124	MR12000 150	20211040874	1	3	04/10/2021 20:43	05/10/2021 01:22	Interna-Não programada-Meio ambiente-Vento	13800	31	23787	143,8 6
607 2	10	2021	14982	6	489	CN111829 51	20211040882	1	3	04/10/2021 20:49	05/10/2021 01:00	Interna-Não programada-Meio ambiente-Vento	220	156	35495	651,0 8
607 2	10	2021	14889	6	34	CT211343 72	20211040884	1	3	04/10/2021 20:49	05/10/2021 10:50	Interna-Não programada-Meio ambiente-Vento	220	2	20406	28,01
607 2	10	2021	16487	4	63	GN12055 133	20211040886	1	3	04/10/2021 20:49	05/10/2021 18:45	Interna-Não programada-Meio ambiente-Vento	220	1	41335	21,92
607 2	10	2021	14965	5	57	10008133 830	20211040890	1	3	04/10/2021 20:50	06/10/2021 08:41	Interna-Não programada-Meio ambiente-Vento	220	1	51287	35,84
607 2	10	2021	14989	3	80	IN124181 88	20211040901	1	3	04/10/2021 19:31	05/10/2021 03:18	Interna-Não programada-Meio ambiente-Vento	13800	8	23781	62,15
607 2	10	2021	14856	9	240	GN11000 547	20211040905	1	3	04/10/2021 20:42	04/10/2021 23:18	Interna-Não programada-Meio ambiente-Vento	220	82	17766	212,2 7
607 2	10	2021	16487	4	63	GN12001 501	20211040909	1	3	04/10/2021 20:41	05/10/2021 09:07	Interna-Não programada-Meio ambiente-Vento	13800	198	41335	2458, 67
607 2	10	2021	14879	1	27	CAA210 71642	20211040911	1	3	04/10/2021 17:21	05/10/2021 16:02	Interna-Não programada-Meio ambiente-Descarga Atmosférica	220	1	28625	22,68
607 2	10	2021	14889	1	263	OU11058 931	20211040913	1	3	04/10/2021 20:19	04/10/2021 22:43	Interna-Não programada-Meio ambiente-Vento	220	152	20406	363,2 0
607 2	10	2021	14907	1	58	GN11078 006	20211040920	1	3	04/10/2021 20:51	04/10/2021 23:23	Interna-Não programada-Meio ambiente-Vento	220	178	44418	448,5 6
607 2	10	2021	14894	4	204	PV123848 99	20211040925	1	3	04/10/2021 20:20	05/10/2021 02:43	Interna-Não programada-Meio ambiente-Descarga Atmosférica	13800	12	18031	76,41
607 2	10	2021	14925	2	88	IB213003 04	20211040926	1	3	04/10/2021 20:56	05/10/2021 08:33	Interna-Não programada-Meio ambiente-Descarga Atmosférica	220	1	18387	11,61
607 2	10	2021	14922	2	83	58000121 0	20211040929	1	3	04/10/2021 20:57	04/10/2021 22:43	Interna-Não programada-Meio ambiente-Vento	220	1	10551	1,77
607 2	10	2021	14936	4	237	AN113351 03	20211040937	1	3	04/10/2021 20:34	04/10/2021 23:48	Interna-Não programada-Meio ambiente-Vento	220	64	39286	206,0 1
607 2	10	2021	14981	4	498	10032183 079	20211040952	1	3	04/10/2021 20:59	05/10/2021 13:15	Interna-Não programada-Meio ambiente-Vento	220	1	44862	16,25
607 2	10	2021	14908	12	58	GN10380 011	20211040970	1	3	04/10/2021 20:57	04/10/2021 21:50	Interna-Não programada-Meio ambiente-Vento	13800	483	44049	430,8 1
607 2	10	2021	14908	12	58	GN10380 011	20211040970	1	3	04/10/2021 20:57	04/10/2021 22:37	Interna-Não programada-Meio ambiente-Vento	13800	322	44049	539,5 3
607 2	10	2021	14911	31	71	FC214212 18	20211040976	1	3	04/10/2021 21:02	05/10/2021 10:41	Interna-Não programada-Meio ambiente-Descarga Atmosférica	220	1	14728	13,65
607 2	10	2021	15739	12	62	11886481	20211040980	1	3	04/10/2021 21:02	05/10/2021 16:08	Interna-Não programada-Meio ambiente-Vento	220	1	47056	19,09
607 2	10	2021	14964	31	156	PC213126 22	20211040982	1	3	04/10/2021 21:02	05/10/2021 19:43	Interna-Não programada-Meio ambiente-Descarga Atmosférica	220	2	27081	45,34
607 2	10	2021	14857	17	240	10637990	20211040986	1	3	04/10/2021 21:03	05/10/2021 16:25	Interna-Não programada-Meio ambiente-Vento	220	1	18556	19,36
607 2	10	2021	16482	2	577	SH112262 72	20211040988	1	3	04/10/2021 16:38	05/10/2021 02:47	Interna-Não programada-Meio ambiente-Vento	220	37	16525	375,3 2
607 2	10	2021	14929	4	93	00930244	20211040996	1	3	04/10/2021 20:54	04/10/2021 20:58	Interna-Não programada-Meio ambiente-Vento	13800	339	18778	23,92

607 2	10	2021	14929	2	93	00930244	20211040996	1	3	04/10/2021 20:54	04/10/2021 20:59	Interna-Não programada-Meio ambiente-Vento	13800	2868	18778	239,80
607 2	10	2021	14929	1	463	00930244	20211040996	1	3	04/10/2021 20:54	04/10/2021 20:59	Interna-Não programada-Meio ambiente-Vento	13800	107	18778	8,95
607 2	10	2021	14929	4	93	IK164171 52	20211040996	1	3	04/10/2021 20:54	04/10/2021 21:16	Interna-Não programada-Meio ambiente-Vento	13800	1074	18778	403,65
607 2	10	2021	16479	1	386	24600202 78	20211041000	1	3	04/10/2021 21:05	04/10/2021 23:51	Interna-Não programada-Meio ambiente-Vento	220	1	50558	2,76
607 2	10	2021	15744	4	103	29031913 4	20211041002	1	3	04/10/2021 21:05	05/10/2021 09:37	Interna-Não programada-Meio ambiente-Vento	220	1	23926	12,53
607 2	10	2021	14905	1	184	PV212988 20	20211041009	1	3	04/10/2021 21:06	05/10/2021 12:07	Interna-Não programada-Meio ambiente-Vento	220	2	5384	30,02
607 2	10	2021	14890	5	506	19903410 11	20211041010	1	3	04/10/2021 21:06	05/10/2021 17:30	Interna-Não programada-Meio ambiente-Vento	220	1	46335	20,39
607 2	10	2021	14936	4	237	AN123394 56	20211041013	1	3	04/10/2021 20:40	05/10/2021 10:30	Interna-Não programada-Meio ambiente-Árvore ou Vegetação	13800	125	39286	1727,33
607 2	10	2021	14857	13	240	10189610	20211041031	1	3	04/10/2021 21:08	05/10/2021 10:41	Interna-Não programada-Meio ambiente-Vento	220	1	18556	13,55
607 2	10	2021	14947	1	132	NR120000 31	20211041064	1	3	04/10/2021 20:45	05/10/2021 08:17	Interna-Não programada-Meio ambiente-Vento	13800	40	13506	461,21
607 2	10	2021	14890	5	34	19902164 59	20211041068	1	3	04/10/2021 21:14	05/10/2021 15:17	Interna-Não programada-Meio ambiente-Vento	220	1	46335	18,05
607 2	10	2021	14987	1	360	03600214	20211041077	1	3	04/10/2021 21:12	05/10/2021 16:22	Interna-Não programada-Meio ambiente-Vento	13800	464	17278	8892,95
607 2	10	2021	14942	5	233	14844291	20211041081	1	3	04/10/2021 21:16	05/10/2021 15:43	Interna-Não programada-Meio ambiente-Vento	220	1	51304	18,45
607 2	10	2021	14937	8	237	21252555	20211041088	1	3	04/10/2021 21:17	05/10/2021 11:18	Interna-Não programada-Meio ambiente-Vento	220	1	27656	14,01
607 2	10	2021	14923	2	361	IR120140 35	20211041097	1	3	04/10/2021 20:48	05/10/2021 07:19	Interna-Não programada-Meio ambiente-Vento	13800	18	32349	189,17
607 2	10	2021	14970	5	587	10013662 781	20211041103	1	3	04/10/2021 21:19	05/10/2021 11:15	Interna-Não programada-Meio ambiente-Vento	220	1	36118	13,92
607 2	10	2021	14972	3	162	PI211717 16	20211041107	1	3	04/10/2021 21:20	05/10/2021 00:34	Interna-Não programada-Meio ambiente-Vento	220	1	2356	3,23
607 2	10	2021	14921	3	8	EU111056 00	20211041109	1	3	04/10/2021 19:52	05/10/2021 11:47	Interna-Não programada-Meio ambiente-Vento	220	101	11745	1607,47
607 2	10	2021	14889	1	263	OU11363 451	20211041115	1	3	04/10/2021 19:56	04/10/2021 23:08	Interna-Não programada-Meio ambiente-Descarga Atmosférica	220	40	20406	127,56
607 2	10	2021	14879	3	27	CA120789 18	20211041121	1	3	04/10/2021 18:29	05/10/2021 14:13	Interna-Não programada-Meio ambiente-Vento	13800	29	28625	572,57
607 2	10	2021	14885	9	61	GN11001 604	20211041123	1	3	04/10/2021 21:09	05/10/2021 09:37	Interna-Não programada-Meio ambiente-Vento	220	78	34124	972,34
607 2	10	2021	14947	1	132	NR104068 76	20211041127	1	3	04/10/2021 20:47	05/10/2021 07:45	Interna-Não programada-Meio ambiente-Vento	13800	224	13506	2455,60
607 2	10	2021	14859	1	356	SN111898 49	20211041134	1	3	04/10/2021 21:23	05/10/2021 04:24	Interna-Não programada-Meio ambiente-Árvore ou Vegetação	220	72	25907	504,88
607 2	10	2021	14942	5	233	GN11156 158	20211041136	1	3	04/10/2021 20:55	05/10/2021 08:12	Interna-Não programada-Meio ambiente-Vento	220	90	51304	1015,23
607 2	10	2021	16478	2	332	VJ120000 56	20211041144	1	3	04/10/2021 17:44	05/10/2021 06:49	Interna-Não programada-Meio ambiente-Vento	13800	90	8600	1176,88
607 2	10	2021	14929	1	93	IK111081 92	20211041146	1	3	04/10/2021 18:07	05/10/2021 09:16	Interna-Não programada-Meio ambiente-Vento	220	128	18778	1938,10
607 2	10	2021	14966	11	57	12159517	20211041149	1	3	04/10/2021 21:26	06/10/2021 01:28	Interna-Não programada-Meio ambiente-Vento	220	1	31278	28,03
607 2	10	2021	14855	5	240	10609465	20211041153	1	3	04/10/2021 21:26	05/10/2021 16:00	Interna-Não programada-Meio ambiente-Vento	220	1	22460	18,56
607 2	10	2021	16488	3	61	GN11193 183	20211041154	1	3	04/10/2021 21:21	05/10/2021 00:21	Interna-Não programada-Meio ambiente-Vento	220	72	38822	215,10

607 2	10	2021	14856	7	240	GN12000 574	20211041159	1	3	04/10/2021 19:03	04/10/2021 23:02	Interna-Não programada-Meio ambiente-Vento	13800	190	17766	753,9 8
607 2	10	2021	14871	10	60	GN11166 123	20211041161	1	3	04/10/2021 21:21	05/10/2021 11:30	Interna-Não programada-Meio ambiente-Vento	220	52	34746	735,0 6
607 2	10	2021	14871	10	60	GN11161 850	20211041161	1	3	05/10/2021 08:27	05/10/2021 11:25	Interna-Não programada-Meio ambiente-Vento	220	14	34746	41,39
607 2	10	2021	14936	4	237	20181590	20211041165	1	3	04/10/2021 21:27	05/10/2021 10:37	Interna-Não programada-Meio ambiente-Vento	220	1	39286	13,16
607 2	10	2021	14880	2	28	CD111346 39	20211041172	1	3	04/10/2021 21:12	05/10/2021 10:04	Interna-Não programada-Meio ambiente-Vento	220	49	4981	629,8 1
607 2	10	2021	15738	1	62	GN12277 306	20211041176	1	3	04/10/2021 21:29	06/10/2021 13:22	Interna-Não programada-Meio ambiente-Árvore ou Vegetação	13800	2	38310	79,79
607 2	10	2021	14881	1	97	DV212371 95	20211041187	1	3	04/10/2021 21:30	05/10/2021 11:59	Interna-Não programada-Meio ambiente-Descarga Atmosférica	220	1	11745	14,47
607 2	10	2021	15738	1	62	GN11002 115	20211041189	1	3	04/10/2021 18:38	05/10/2021 03:19	Interna-Não programada-Meio ambiente-Vento	220	35	38310	303,6 3
607 2	10	2021	14934	32	480	JT120621 82	20211041190	1	3	04/10/2021 21:31	05/10/2021 11:09	Interna-Não programada-Meio ambiente-Vento	220	2	7069	27,26
607 2	10	2021	14981	8	498	SW12188 859	20211041192	1	3	04/10/2021 21:13	05/10/2021 07:36	Interna-Não programada-Meio ambiente-Vento	13800	212	44862	2198, 91
607 2	10	2021	16488	3	61	10758768	20211041193	1	3	04/10/2021 21:31	05/10/2021 10:29	Interna-Não programada-Meio ambiente-Vento	220	1	38822	12,95
607 2	10	2021	14942	12	233	13960386	20211041202	1	3	04/10/2021 21:32	05/10/2021 16:48	Interna-Não programada-Meio ambiente-Vento	220	1	51304	19,26
607 2	10	2021	15738	2	62	TR111854 22	20211041204	1	3	04/10/2021 21:32	05/10/2021 12:53	Interna-Não programada-Meio ambiente-Árvore ou Vegetação	220	144	38310	2208, 80
607 2	10	2021	14909	20	58	GN11189 608	20211041223	1	3	04/10/2021 21:28	05/10/2021 09:40	Interna-Não programada-Meio ambiente-Vento	220	135	47321	1644, 86
607 2	10	2021	14889	1	263	21800186 61	20211041232	1	3	04/10/2021 21:35	05/10/2021 00:42	Interna-Não programada-Meio ambiente-Vento	220	1	20406	3,10
607 2	10	2021	14889	1	264	TH104253 41	20211041239	1	3	04/10/2021 21:35	04/10/2021 21:38	Interna-Não programada-Meio ambiente-Vento	13800	91	20406	5,23
607 2	10	2021	14889	1	264	TH164187 24	20211041239	1	3	04/10/2021 21:35	04/10/2021 23:39	Interna-Não programada-Meio ambiente-Vento	13800	248	20406	513,5 0
607 2	10	2021	14889	1	264	TH121952 59RE	20211041239	1	3	04/10/2021 21:35	05/10/2021 01:12	Interna-Não programada-Meio ambiente-Vento	13800	19	20406	68,63
607 2	10	2021	14889	1	264	TH133583 40	20211041239	1	3	04/10/2021 21:35	05/10/2021 01:26	Interna-Não programada-Meio ambiente-Vento	13800	64	20406	246,8 3
607 2	10	2021	14889	1	264	TH133583 83	20211041239	1	3	04/10/2021 21:35	05/10/2021 06:27	Interna-Não programada-Meio ambiente-Vento	13800	142	20406	1259, 34
607 2	10	2021	14889	1	264	TH123583 84RE	20211041239	1	3	04/10/2021 21:35	05/10/2021 07:05	Interna-Não programada-Meio ambiente-Vento	13800	94	20406	893,5 2
607 2	10	2021	14979	3	202	SL184514 69TS	20211041242	1	3	04/10/2021 21:28	05/10/2021 02:30	Interna-Não programada-Meio ambiente-Descarga Atmosférica	13800	40	17196	200,8 4
607 2	10	2021	14871	10	60	GN11166 124	20211041252	1	3	04/10/2021 21:18	04/10/2021 23:33	Interna-Não programada-Meio ambiente-Vento	220	51	34746	114,0 7
607 2	10	2021	14881	1	30	CP122919 90	20211041258	1	3	04/10/2021 21:42	05/10/2021 09:10	Interna-Não programada-Meio ambiente-Vento	13800	19	11745	217,9 4
607 2	10	2021	14946	1	312	OV104006 98	20211041259	1	3	04/10/2021 21:40	04/10/2021 22:43	Interna-Não programada-Meio ambiente-Vento	13800	205	10639	217,7 6
607 2	10	2021	16485	3	576	10010092 089	20211041267	1	3	04/10/2021 21:43	05/10/2021 09:56	Interna-Não programada-Meio ambiente-Vento	220	1	5037	12,21
607 2	10	2021	14958	3	146	PI110646 31	20211041268	1	3	04/10/2021 21:43	05/10/2021 09:21	Interna-Não programada-Meio ambiente-Vento	220	52	11518	605,2 4
607 2	10	2021	14937	7	237	AN120000 75	20211041272	1	3	04/10/2021 21:18	05/10/2021 00:12	Interna-Não programada-Meio ambiente-Vento	13800	227	27656	656,8 5
607 2	10	2021	14984	1	176	40154488	20211041275	1	3	04/10/2021 21:44	05/10/2021 10:30	Interna-Não programada-Meio ambiente-Vento	220	1	42262	12,76

607 2	10	2021	15730	33	245	RV213222 81	20211041287	1	3	04/10/2021 21:45	05/10/2021 01:57	Interna-Não programada-Meio ambiente-Vento	220	1	1271	4,20
607 2	10	2021	14970	2	160	63002092 9	20211041294	1	3	04/10/2021 21:47	05/10/2021 15:15	Interna-Não programada-Meio ambiente-Vento	220	1	36118	17,46
607 2	10	2021	14944	1	124	MR12392 160	20211041313	1	3	04/10/2021 21:50	05/10/2021 08:51	Interna-Não programada-Meio ambiente-Vento	13800	4	23787	44,04
607 2	10	2021	14981	9	498	SW11366 017	20211041320	1	3	04/10/2021 21:51	05/10/2021 08:45	Interna-Não programada-Meio ambiente-Vento	220	77	44862	838,6 6
607 2	10	2021	14863	4	5	AN212679 66	20211041322	1	3	04/10/2021 21:52	05/10/2021 10:34	Interna-Não programada-Meio ambiente-Vento	220	1	91449	12,70
607 2	10	2021	15732	2	220	HD102163 16	20211041334	1	3	04/10/2021 21:51	04/10/2021 21:55	Interna-Não programada-Meio ambiente-Vento	13800	257	15382	15,92
607 2	10	2021	15732	2	220	HD104039 98	20211041334	1	3	04/10/2021 21:51	05/10/2021 01:17	Interna-Não programada-Meio ambiente-Vento	13800	162	15382	556,9 2
607 2	10	2021	15732	2	220	HD122477 77LD	20211041334	1	3	04/10/2021 21:51	05/10/2021 11:32	Interna-Não programada-Meio ambiente-Vento	13800	138	15382	1888, 22
607 2	10	2021	15732	2	220	HD104039 99	20211041334	1	3	04/10/2021 21:51	05/10/2021 15:31	Interna-Não programada-Meio ambiente-Vento	13800	47	15382	830,5 8
607 2	10	2021	15732	2	220	HD122477 77LD	20211041334	1	3	05/10/2021 13:38	05/10/2021 14:21	Interna-Não programada-Meio ambiente-Vento	13800	138	15382	98,75
607 2	10	2021	14869	1	14	AK110155 97	20211041343	1	3	04/10/2021 18:21	05/10/2021 11:48	Interna-Não programada-Meio ambiente-Vento	220	46	4619	802,3 4
607 2	10	2021	14971	4	421	10000816 050	20211041360	1	3	04/10/2021 22:00	04/10/2021 22:52	Interna-Não programada-Meio ambiente-Vento	220	1	52255	0,86
607 2	10	2021	14907	4	58	GN11386 245	20211041367	1	3	04/10/2021 21:53	05/10/2021 17:26	Interna-Não programada-Meio ambiente-Vento	220	61	44418	1191, 94
607 2	10	2021	14907	4	58	GN11002 492	20211041367	1	3	05/10/2021 14:47	05/10/2021 17:26	Interna-Não programada-Meio ambiente-Vento	220	25	44418	66,26
607 2	10	2021	14987	3	236	VN104006 52	20211041379	1	3	04/10/2021 21:58	05/10/2021 11:02	Interna-Não programada-Meio ambiente-Árvore ou Vegetação	13800	38	17278	496,1 2
607 2	10	2021	14987	3	236	VN104006 52	20211041379	1	3	04/10/2021 21:58	05/10/2021 15:50	Interna-Não programada-Meio ambiente-Árvore ou Vegetação	13800	50	17278	892,7 5
607 2	10	2021	16487	1	63	GN12375 155	20211041380	1	3	04/10/2021 20:55	05/10/2021 10:58	Interna-Não programada-Meio ambiente-Árvore ou Vegetação	13800	37	41335	519,3 2
607 2	10	2021	14938	1	134	NB211340 64	20211041381	1	3	04/10/2021 22:04	04/10/2021 23:25	Interna-Não programada-Meio ambiente-Vento	220	1	13572	1,34
607 2	10	2021	14965	5	57	AP121673 99	20211041382	1	3	04/10/2021 21:40	05/10/2021 13:11	Interna-Não programada-Meio ambiente-Vento	13800	158	51287	2449, 40
607 2	10	2021	14984	2	176	TR111706 65	20211041383	1	3	04/10/2021 22:00	05/10/2021 17:39	Interna-Não programada-Meio ambiente-Vento	220	71	42262	1394, 52
607 2	10	2021	14988	1	181	VI122082 31LD	20211041409	1	3	04/10/2021 16:29	05/10/2021 12:44	Interna-Não programada-Meio ambiente-Vento	13800	20	4248	404,7 0
607 2	10	2021	16476	9	453	GN11191 075	20211041411	1	3	04/10/2021 21:55	05/10/2021 08:27	Interna-Não programada-Meio ambiente-Vento	220	106	34492	1115, 53
607 2	10	2021	14870	2	60	14518752	20211041415	1	3	04/10/2021 22:12	05/10/2021 17:23	Interna-Não programada-Meio ambiente-Vento	220	1	38398	19,17
607 2	10	2021	14956	31	114	MY10429 271	20211041427	1	3	04/10/2021 20:34	04/10/2021 20:37	Interna-Não programada-Meio ambiente-Vento	34500	22	32092	1,21
607 2	10	2021	14894	2	40	CB120621 44	20211041459	1	3	04/10/2021 18:00	05/10/2021 07:25	Interna-Não programada-Meio ambiente-Descarga Atmosférica	13800	6	18031	80,46
607 2	10	2021	15748	1	470	OZ213389 06	20211041463	1	3	04/10/2021 22:25	05/10/2021 10:59	Interna-Não programada-Meio ambiente-Descarga Atmosférica	220	1	11644	12,57
607 2	10	2021	16491	1	473	BS164610 73	20211041469	1	3	04/10/2021 22:26	04/10/2021 23:24	Interna-Não programada-Meio ambiente-Vento	34500	1605	17301	1533, 67
607 2	10	2021	16491	1	473	SC104042 61	20211041469	1	3	05/10/2021 02:31	05/10/2021 02:35	Interna-Não programada-Meio ambiente-Vento	34500	1610	17301	104,2 0
607 2	10	2021	16491	2	473	BS164610 73	20211041469	1	3	05/10/2021 11:15	05/10/2021 11:20	Interna-Não programada-Meio ambiente-Vento	34500	320	17301	31,56

607 2	10	2021	16491	31	164	01640414	20211041469	1	3	05/10/2021 11:26	05/10/2021 13:30	Interna-Não programada-Meio ambiente-Vento	34500	7	17301	14,54
607 2	10	2021	16491	31	164	01640414	20211041469	1	3	05/10/2021 11:26	05/10/2021 16:29	Interna-Não programada-Meio ambiente-Vento	34500	2	17301	10,10
607 2	10	2021	14858	6	373	48303598 95	20211041479	1	3	04/10/2021 22:29	05/10/2021 00:15	Interna-Não programada-Meio ambiente-Vento	220	1	68381	1,76
607 2	10	2021	14885	10	61	GN11001 417	20211041488	1	3	04/10/2021 21:29	05/10/2021 04:45	Interna-Não programada-Meio ambiente-Árvore ou Vegetação	220	84	34124	609,1 4
607 2	10	2021	15741	11	420	AP111644 48	20211041494	1	3	04/10/2021 18:23	05/10/2021 17:37	Interna-Não programada-Meio ambiente-Árvore ou Vegetação	220	59	77540	1371, 29
607 2	10	2021	14946	2	393	AN110865 08	20211041501	1	3	04/10/2021 21:49	05/10/2021 10:06	Interna-Não programada-Meio ambiente-Vento	220	173	10639	2122, 57
607 2	10	2021	14871	8	60	GN12077 036	20211041508	1	3	04/10/2021 21:46	05/10/2021 10:20	Interna-Não programada-Meio ambiente-Vento	13800	398	34746	4995, 01
607 2	10	2021	14881	2	30	93002610 0	20211041513	1	3	04/10/2021 22:35	05/10/2021 07:55	Interna-Não programada-Meio ambiente-Vento	220	1	11745	9,32
607 2	10	2021	14987	2	360	O2210744 32	20211041521	1	3	04/10/2021 22:38	05/10/2021 20:52	Interna-Não programada-Meio ambiente-Vento	220	1	17278	22,23
607 2	10	2021	14908	8	58	GN12000 886	20211041538	1	3	04/10/2021 22:19	05/10/2021 01:15	Interna-Não programada-Meio ambiente-Descarga Atmosférica	13800	456	44049	1337, 60
607 2	10	2021	16490	2	59	GN12000 886	20211041538	1	3	04/10/2021 22:19	05/10/2021 01:15	Interna-Não programada-Meio ambiente-Descarga Atmosférica	13800	145	23890	425,3 3
607 2	10	2021	14923	1	121	ME12334 885	20211041539	1	3	04/10/2021 22:42	05/10/2021 09:56	Interna-Não programada-Meio ambiente-Vento	13800	277	32349	3113, 71
607 2	10	2021	14907	5	58	10496245	20211041549	1	3	04/10/2021 22:44	05/10/2021 12:25	Interna-Não programada-Meio ambiente-Vento	220	1	44418	13,68
607 2	10	2021	14906	1	56	GE120404 36	20211041559	1	3	04/10/2021 21:22	05/10/2021 03:59	Interna-Não programada-Meio ambiente-Vento	13800	23	31119	152,1 8
607 2	10	2021	14987	1	201	SV123564 25	20211041565	1	3	04/10/2021 22:35	05/10/2021 01:14	Interna-Não programada-Meio ambiente-Descarga Atmosférica	13800	290	17278	767,0 5
607 2	10	2021	14981	9	498	SW11373 014	20211041577	1	3	04/10/2021 22:51	05/10/2021 08:22	Interna-Não programada-Meio ambiente-Vento	220	138	44862	1313, 11
607 2	10	2021	15738	2	62	8485325	20211041585	1	3	04/10/2021 22:48	05/10/2021 09:22	Interna-Não programada-Meio ambiente-Descarga Atmosférica	13800	23	38310	242,8 0
607 2	10	2021	14942	5	233	12380192	20211041602	1	3	04/10/2021 22:55	05/10/2021 10:54	Interna-Não programada-Meio ambiente-Vento	220	1	51304	11,97
607 2	10	2021	15741	16	420	10004696 938	20211041608	1	3	04/10/2021 22:56	05/10/2021 08:41	Interna-Não programada-Meio ambiente-Vento	220	1	77540	9,74
607 2	10	2021	14942	5	233	GN11347 764	20211041610	1	3	04/10/2021 17:22	05/10/2021 09:51	Interna-Não programada-Meio ambiente-Vento	220	167	51304	2751, 60
607 2	10	2021	14923	2	85	73011589 6	20211041621	1	3	04/10/2021 23:00	05/10/2021 09:10	Interna-Não programada-Meio ambiente-Vento	220	1	32349	10,16
607 2	10	2021	14962	2	151	PK111634 78	20211041627	1	3	04/10/2021 19:30	05/10/2021 12:00	Interna-Não programada-Meio ambiente-Vento	220	158	14960	2608, 19
607 2	10	2021	15732	3	220	HD164425 42	20211041631	1	3	04/10/2021 23:01	05/10/2021 08:54	Interna-Não programada-Meio ambiente-Vento	13800	111	15382	1096, 93
607 2	10	2021	15732	3	220	HD164241 80	20211041631	1	3	04/10/2021 23:01	06/10/2021 08:05	Interna-Não programada-Meio ambiente-Vento	13800	151	15382	4993, 23
607 2	10	2021	15732	3	220	HD134028 15	20211041631	1	3	05/10/2021 12:21	06/10/2021 08:02	Interna-Não programada-Meio ambiente-Vento	13800	3	15382	59,08
607 2	10	2021	15732	3	220	HD164241 80	20211041631	1	3	06/10/2021 06:42	06/10/2021 08:05	Interna-Não programada-Meio ambiente-Vento	13800	22	15382	30,36
607 2	10	2021	16474	12	61	GN12030 546	20211041633	1	3	04/10/2021 19:04	05/10/2021 02:38	Interna-Não programada-Meio ambiente-Vento	13800	353	17724	2669, 95
607 2	10	2021	14863	3	580	AN110007 52	20211041641	1	3	04/10/2021 22:22	05/10/2021 14:19	Interna-Não programada-Meio ambiente-Vento	220	124	91449	1976, 11
607 2	10	2021	14940	3	459	10019011 138	20211041644	1	3	04/10/2021 23:11	05/10/2021 00:27	Interna-Não programada-Meio ambiente-Vento	220	1	95622	1,26

607 2	10	2021	16493	31	3	SV123197 04	20211041645	1	3	04/10/2021 23:12	05/10/2021 16:34	Interna-Não programada-Meio ambiente-Vento	34500	5	16165	86,81
607 2	10	2021	15732	2	418	DE120000 62	20211041647	1	3	04/10/2021 22:22	05/10/2021 08:07	Interna-Não programada-Meio ambiente-Vento	13800	9	15382	87,61
607 2	10	2021	15728	32	322	BV122809 08	20211041649	1	3	04/10/2021 23:13	05/10/2021 15:16	Interna-Não programada-Meio ambiente-Vento	220	1	2439	16,04
607 2	10	2021	14938	32	105	RN120808 31	20211041651	1	3	04/10/2021 23:14	05/10/2021 08:49	Interna-Não programada-Meio ambiente-Árvore ou Vegetação	34500	13	13572	124,5 5
607 2	10	2021	14938	32	105	RN120808 31	20211041651	1	3	04/10/2021 23:14	05/10/2021 17:05	Interna-Não programada-Meio ambiente-Árvore ou Vegetação	34500	4	13572	71,39
607 2	10	2021	15741	11	420	AP110932 24	20211041652	1	3	04/10/2021 22:28	05/10/2021 12:11	Interna-Não programada-Meio ambiente-Vento	13800	150	77540	2058, 67
607 2	10	2021	14946	1	312	OV104006 98	20211041654	1	3	04/10/2021 22:56	05/10/2021 08:31	Interna-Não programada-Meio ambiente-Vento	13800	146	10639	1399, 49
607 2	10	2021	14946	1	312	OV123022 23LD	20211041654	1	3	04/10/2021 22:56	05/10/2021 14:42	Interna-Não programada-Meio ambiente-Vento	13800	31	10639	488,5 1
607 2	10	2021	14946	1	312	AN122108 01	20211041654	1	3	04/10/2021 22:56	05/10/2021 19:18	Interna-Não programada-Meio ambiente-Vento	13800	28	10639	570,1 4
607 2	10	2021	14959	31	556	05560414	20211041656	1	3	04/10/2021 23:15	05/10/2021 02:51	Interna-Não programada-Meio ambiente-Vento	34500	95	5614	342,1 6
607 2	10	2021	14959	31	556	05560414	20211041656	1	3	04/10/2021 23:15	06/10/2021 06:12	Interna-Não programada-Meio ambiente-Vento	34500	14	5614	433,2 5
607 2	10	2021	14959	31	556	05560414	20211041656	1	3	04/10/2021 23:15	06/10/2021 13:31	Interna-Não programada-Meio ambiente-Vento	34500	5	5614	191,2 9
607 2	10	2021	14959	31	556	05560414	20211041656	1	3	04/10/2021 23:15	06/10/2021 23:30	Interna-Não programada-Meio ambiente-Vento	34500	7	5614	337,7 6
607 2	10	2021	14959	31	556	PH131934 37	20211041656	1	3	06/10/2021 21:32	06/10/2021 23:30	Interna-Não programada-Meio ambiente-Vento	34500	4	5614	7,91
607 2	10	2021	14982	6	489	CN111286 93	20211041657	1	3	04/10/2021 23:17	05/10/2021 09:15	Interna-Não programada-Meio ambiente-Vento	220	113	35495	1124, 44
607 2	10	2021	14872	11	60	10724163	20211041669	1	3	04/10/2021 23:25	05/10/2021 16:18	Interna-Não programada-Meio ambiente-Vento	220	1	40511	16,88
607 2	10	2021	14877	31	270	RN103961 75	20211041704	1	3	04/10/2021 23:26	05/10/2021 11:44	Interna-Não programada-Meio ambiente-Vento	34500	5	7280	61,49
607 2	10	2021	14877	31	270	RN121592 90LD	20211041704	1	3	04/10/2021 23:26	05/10/2021 12:28	Interna-Não programada-Meio ambiente-Vento	34500	21	7280	273,6 8
607 2	10	2021	14877	31	270	RN121185 21LD	20211041704	1	3	04/10/2021 23:26	05/10/2021 17:50	Interna-Não programada-Meio ambiente-Vento	34500	10	7280	183,9 5
607 2	10	2021	14877	31	270	RN103961 75	20211041704	1	3	05/10/2021 11:53	05/10/2021 12:14	Interna-Não programada-Meio ambiente-Vento	34500	5	7280	1,68
607 2	10	2021	14971	2	421	LZ111687 45	20211041709	1	3	04/10/2021 23:35	05/10/2021 01:55	Interna-Não programada-Meio ambiente-Vento	220	173	52255	401,9 4
607 2	10	2021	15730	32	245	RV122220 09	20211041726	1	3	04/10/2021 21:14	05/10/2021 09:07	Interna-Não programada-Meio ambiente-Árvore ou Vegetação	34500	13	1271	154,4 1
607 2	10	2021	15730	32	245	RV122220 09	20211041726	1	3	04/10/2021 21:14	05/10/2021 11:32	Interna-Não programada-Meio ambiente-Árvore ou Vegetação	34500	13	1271	185,8 5
607 2	10	2021	15730	32	245	RV122220 09	20211041726	1	3	04/10/2021 21:14	06/10/2021 11:17	Interna-Não programada-Meio ambiente-Árvore ou Vegetação	34500	4	1271	152,2 1
607 2	10	2021	15730	32	245	RV122220 09	20211041726	1	3	04/10/2021 21:14	06/10/2021 12:19	Interna-Não programada-Meio ambiente-Árvore ou Vegetação	34500	6	1271	234,5 2
607 2	10	2021	15730	32	245	RV122220 09	20211041726	1	3	05/10/2021 07:47	06/10/2021 00:39	Interna-Não programada-Meio ambiente-Árvore ou Vegetação	220	1	1271	16,87
607 2	10	2021	15730	32	245	RV122220 09	20211041726	1	3	05/10/2021 16:52	06/10/2021 00:39	Interna-Não programada-Meio ambiente-Árvore ou Vegetação	34500	26	1271	202,4 5
607 2	10	2021	14959	2	556	PH110235 24	20211041744	1	3	04/10/2021 23:47	05/10/2021 07:05	Interna-Não programada-Meio ambiente-Descarga Atmosférica	220	154	5614	1122, 23
607 2	10	2021	14909	20	58	10870945	20211041748	1	3	04/10/2021 23:55	05/10/2021 10:10	Interna-Não programada-Meio ambiente-Vento	220	1	47321	10,24

607 2	10	2021	14938	1	105	JR120187 11	20211041768	1	3	05/10/2021 00:07	05/10/2021 03:21	Interna-Não programada-Meio ambiente-Vento	13800	58	13572	187,3 6
607 2	10	2021	14923	31	85	IR122049 50LD	20211041770	1	3	05/10/2021 00:07	05/10/2021 13:54	Interna-Não programada-Meio ambiente-Vento	34500	73	32349	1006, 18
607 2	10	2021	15748	1	354	BC103709 09	20211041776	1	3	04/10/2021 23:54	05/10/2021 02:33	Interna-Não programada-Meio ambiente-Descarga Atmosférica	13800	648	11644	1712, 88
607 2	10	2021	15748	1	354	BC164220 67	20211041776	1	3	04/10/2021 23:54	05/10/2021 20:14	Interna-Não programada-Meio ambiente-Descarga Atmosférica	220	1	11644	20,33
607 2	10	2021	15748	1	354	PZ131669 34	20211041776	1	3	04/10/2021 23:59	05/10/2021 02:11	Interna-Não programada-Meio ambiente-Descarga Atmosférica	13800	747	11644	1648, 38
607 2	10	2021	15748	1	354	PZ131669 34	20211041776	1	3	04/10/2021 23:59	05/10/2021 02:32	Interna-Não programada-Meio ambiente-Descarga Atmosférica	13800	688	11644	1764, 15
607 2	10	2021	15748	1	354	PZ131669 34	20211041776	1	3	04/10/2021 23:59	05/10/2021 04:22	Interna-Não programada-Meio ambiente-Descarga Atmosférica	13800	229	11644	1005, 12
607 2	10	2021	15748	1	354	PZ120733 41RE	20211041776	1	3	04/10/2021 23:59	05/10/2021 16:28	Interna-Não programada-Meio ambiente-Descarga Atmosférica	13800	95	11644	1566, 29
607 2	10	2021	15748	1	354	PZ120733 41RE	20211041776	1	3	05/10/2021 01:45	05/10/2021 16:28	Interna-Não programada-Meio ambiente-Descarga Atmosférica	220	1	11644	14,71
607 2	10	2021	15748	1	354	BC103709 09	20211041776	1	3	05/10/2021 02:56	05/10/2021 08:13	Interna-Não programada-Meio ambiente-Descarga Atmosférica	13800	213	11644	1125, 41
607 2	10	2021	15748	1	354	BC164220 67	20211041776	1	3	05/10/2021 02:56	05/10/2021 09:08	Interna-Não programada-Meio ambiente-Descarga Atmosférica	13800	46	11644	285,6 1
607 2	10	2021	15748	1	354	BC164220 67	20211041776	1	3	05/10/2021 02:56	05/10/2021 20:14	Interna-Não programada-Meio ambiente-Descarga Atmosférica	13800	389	11644	6732, 94
607 2	10	2021	15748	1	354	03540216	20211041776	1	3	05/10/2021 02:58	05/10/2021 04:15	Interna-Não programada-Meio ambiente-Descarga Atmosférica	13800	1435	11644	1838, 39
607 2	10	2021	15748	1	354	BC164220 67	20211041776	1	3	05/10/2021 11:01	05/10/2021 20:14	Interna-Não programada-Meio ambiente-Descarga Atmosférica	13800	46	11644	424,2 6
607 2	10	2021	15748	1	354	PZ131669 34	20211041776	1	3	05/10/2021 12:20	05/10/2021 14:25	Interna-Não programada-Meio ambiente-Descarga Atmosférica	13800	747	11644	1544, 01
607 2	10	2021	15748	1	354	PZ131669 34	20211041776	1	3	05/10/2021 12:20	05/10/2021 15:38	Interna-Não programada-Meio ambiente-Descarga Atmosférica	13800	113	11644	371,5 5
607 2	10	2021	15748	1	354	PZ131669 34	20211041776	1	3	05/10/2021 12:20	05/10/2021 15:38	Interna-Não programada-Meio ambiente-Descarga Atmosférica	13800	229	11644	754,3 0
607 2	10	2021	15748	1	354	PZ131669 34	20211041776	1	3	05/10/2021 12:20	05/10/2021 18:49	Interna-Não programada-Meio ambiente-Descarga Atmosférica	13800	575	11644	3727, 60
607 2	10	2021	15748	1	354	PZ131669 34	20211041776	1	3	05/10/2021 12:20	05/10/2021 18:53	Interna-Não programada-Meio ambiente-Descarga Atmosférica	13800	213	11644	1393, 20
607 2	10	2021	15748	1	354	PZ131669 34	20211041776	1	3	05/10/2021 15:12	05/10/2021 15:36	Interna-Não programada-Meio ambiente-Descarga Atmosférica	13800	747	11644	303,1 6
607 2	10	2021	14867	1	11	AG110533 48	20211041795	1	3	04/10/2021 23:59	05/10/2021 06:59	Interna-Não programada-Meio ambiente-Vento	220	181	8109	1266, 30
607 2	10	2021	15728	31	322	BV104014 11	20211041797	1	3	05/10/2021 00:25	05/10/2021 04:15	Interna-Não programada-Meio ambiente-Vento	34500	473	2439	1818, 42
607 2	10	2021	15728	31	322	BV104014 11	20211041797	1	3	05/10/2021 00:25	05/10/2021 10:09	Interna-Não programada-Meio ambiente-Vento	34500	107	2439	1043, 19
607 2	10	2021	15728	31	322	BV104014 11	20211041797	1	3	05/10/2021 00:25	05/10/2021 12:37	Interna-Não programada-Meio ambiente-Vento	34500	32	2439	390,8 5
607 2	10	2021	15728	31	322	BV104014 11	20211041797	1	3	05/10/2021 00:25	05/10/2021 18:35	Interna-Não programada-Meio ambiente-Vento	34500	42	2439	763,4 0
607 2	10	2021	15728	32	322	BV104014 11	20211041797	1	3	05/10/2021 00:25	05/10/2021 18:35	Interna-Não programada-Meio ambiente-Vento	220	1	2439	18,18
607 2	10	2021	14929	31	323	HE104003 87	20211041798	1	3	05/10/2021 00:19	05/10/2021 01:01	Interna-Não programada-Meio ambiente-Vento	34500	226	18778	156,0 0
607 2	10	2021	14929	1	353	03230414	20211041798	1	3	05/10/2021 00:19	05/10/2021 01:01	Interna-Não programada-Meio ambiente-Vento	34500	1608	18778	1109, 97
607 2	10	2021	14929	2	353	03230414	20211041798	1	3	05/10/2021 00:19	05/10/2021 01:01	Interna-Não programada-Meio ambiente-Vento	34500	352	18778	242,9 8

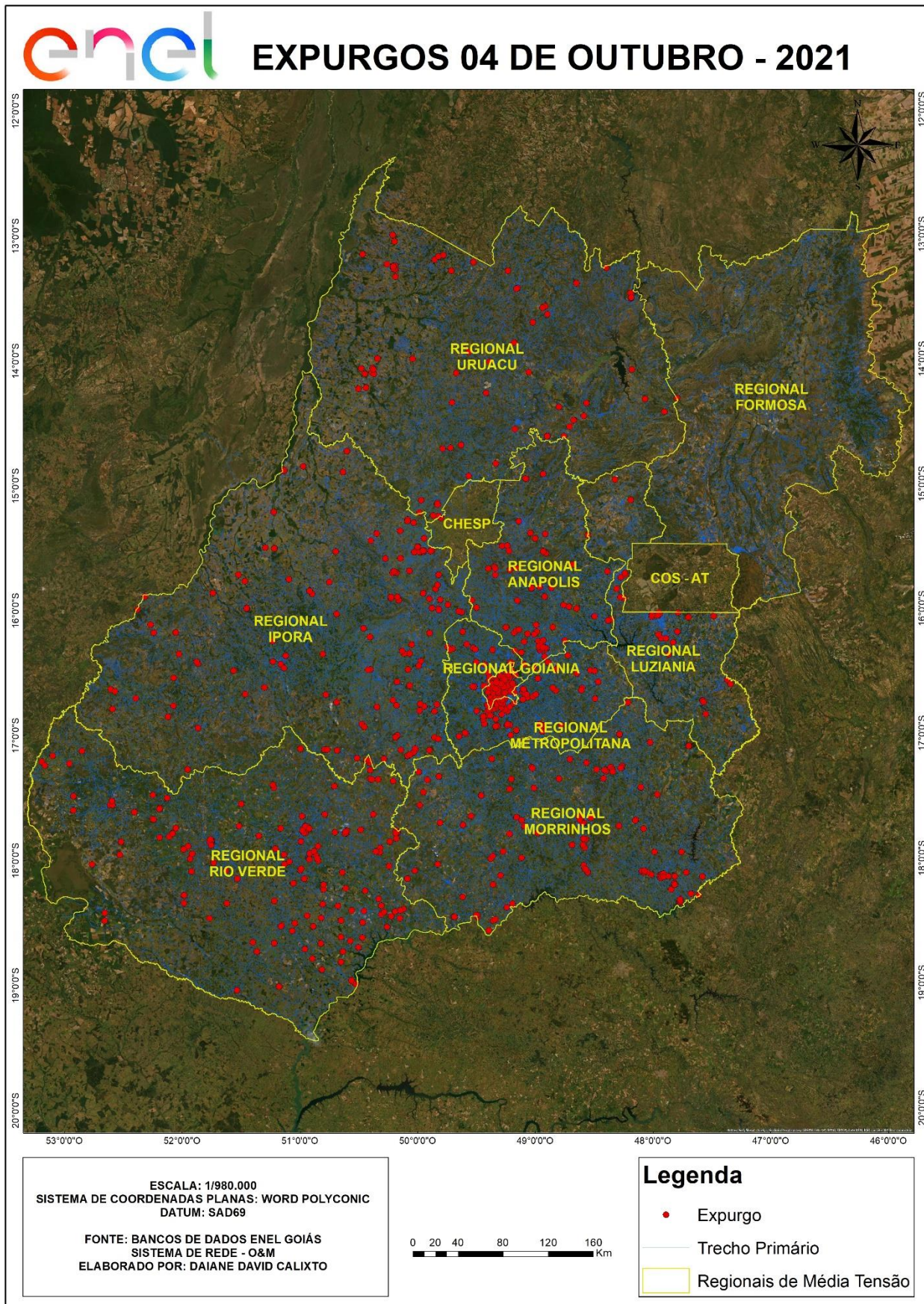
607 2	10	2021	14929	31	323	03230414	20211041798	1	3	05/10/2021 00:19	05/10/2021 02:05	Interna-Não programada-Meio ambiente-Vento	34500	20	18778	35,25
607 2	10	2021	14929	31	323	IK130000 27	20211041798	1	3	05/10/2021 00:19	05/10/2021 08:25	Interna-Não programada-Meio ambiente-Vento	34500	4	18778	32,35
607 2	10	2021	16490	3	59	GN11042 209	20211041802	1	3	04/10/2021 23:57	05/10/2021 03:15	Interna-Não programada-Meio ambiente-Vento	220	132	23890	434,6 8
607 2	10	2021	15748	33	584	IP213736 79	20211041809	1	3	05/10/2021 00:35	05/10/2021 15:45	Interna-Não programada-Meio ambiente-Vento	220	1	11644	15,16
607 2	10	2021	14924	2	355	TQ104187 77	20211041813	1	3	05/10/2021 00:33	05/10/2021 08:47	Interna-Não programada-Meio ambiente-Descarga Atmosférica	13800	15	9944	123,4 5
607 2	10	2021	14924	2	355	TQ123764 77LD	20211041813	1	3	05/10/2021 00:33	05/10/2021 10:33	Interna-Não programada-Meio ambiente-Descarga Atmosférica	13800	30	9944	300,1 0
607 2	10	2021	14924	2	355	TQ122995 54LD	20211041813	1	3	05/10/2021 00:33	05/10/2021 11:39	Interna-Não programada-Meio ambiente-Descarga Atmosférica	13800	29	9944	321,8 8
607 2	10	2021	14924	2	355	TQ131629 54	20211041813	1	3	05/10/2021 00:33	05/10/2021 08:14	Interna-Não programada-Meio ambiente-Descarga Atmosférica	13800	83	9944	638,2 7
607 2	10	2021	14876	31	23	CD104005 93	20211041824	1	3	05/10/2021 00:37	05/10/2021 10:17	Interna-Não programada-Meio ambiente-Vento	34500	4	10240	38,67
607 2	10	2021	14876	31	23	CD104005 93	20211041824	1	3	05/10/2021 00:37	05/10/2021 20:54	Interna-Não programada-Meio ambiente-Vento	220	1	10240	20,28
607 2	10	2021	14876	31	23	CD104005 93	20211041824	1	3	05/10/2021 00:37	05/10/2021 21:57	Interna-Não programada-Meio ambiente-Vento	34500	4	10240	85,36
607 2	10	2021	14876	31	23	IT121282 11LD	20211041824	1	3	05/10/2021 00:37	05/10/2021 22:24	Interna-Não programada-Meio ambiente-Vento	34500	4	10240	87,11
607 2	10	2021	14924	32	88	IB211727 13	20211041826	1	3	05/10/2021 00:47	05/10/2021 09:24	Interna-Não programada-Meio ambiente-Descarga Atmosférica	220	1	9944	8,60
607 2	10	2021	15747	3	148	PR120000 08	20211041835	1	3	04/10/2021 23:38	05/10/2021 08:00	Interna-Não programada-Meio ambiente-Vento	13800	61	14576	511,2 8
607 2	10	2021	15747	3	148	PR120000 08	20211041835	1	3	04/10/2021 23:38	05/10/2021 09:14	Interna-Não programada-Meio ambiente-Vento	13800	356	14576	3423, 14
607 2	10	2021	15747	3	148	PR120000 08	20211041835	1	3	04/10/2021 23:38	05/10/2021 11:14	Interna-Não programada-Meio ambiente-Vento	13800	456	14576	5292, 89
607 2	10	2021	15747	3	148	PR104349 48	20211041835	1	3	05/10/2021 03:55	05/10/2021 11:14	Interna-Não programada-Meio ambiente-Vento	13800	10	14576	73,24
607 2	10	2021	14871	8	60	GN11085 832	20211041842	1	3	04/10/2021 16:21	05/10/2021 10:11	Interna-Não programada-Meio ambiente-Vento	220	102	34746	1818, 12
607 2	10	2021	16491	1	17	CG122060 59	20211041851	1	3	05/10/2021 01:07	05/10/2021 11:00	Interna-Não programada-Meio ambiente-Descarga Atmosférica	13800	25	17301	247,0 6
607 2	10	2021	15741	16	420	AP110980 01	20211041873	1	3	04/10/2021 18:18	05/10/2021 12:13	Interna-Não programada-Meio ambiente-Vento	13800	84	77540	1504, 81
607 2	10	2021	14938	1	105	JR111016 27	20211041890	1	3	05/10/2021 01:31	05/10/2021 02:54	Interna-Não programada-Meio ambiente-Vento	220	61	13572	83,77
607 2	10	2021	14929	1	463	MS121113 277	20211041891	1	3	04/10/2021 17:30	05/10/2021 09:01	Interna-Não programada-Meio ambiente-Descarga Atmosférica	13800	6	18778	93,07
607 2	10	2021	14873	2	561	GE184164 10TS	20211041915	1	3	04/10/2021 20:27	05/10/2021 01:27	Interna-Não programada-Meio ambiente-Vento	13800	25	6164	125,1 7
607 2	10	2021	14873	2	561	GE184164 10TS	20211041915	1	3	04/10/2021 20:27	05/10/2021 13:47	Interna-Não programada-Meio ambiente-Vento	13800	6	6164	104,0 2
607 2	10	2021	14873	2	561	GE184164 10TS	20211041915	1	3	05/10/2021 09:25	06/10/2021 16:04	Interna-Não programada-Meio ambiente-Vento	220	1	6164	30,67
607 2	10	2021	14873	2	561	GE120064 81LD	20211041915	1	3	05/10/2021 09:25	06/10/2021 17:11	Interna-Não programada-Meio ambiente-Vento	220	1	6164	31,78
607 2	10	2021	14873	2	561	GE120064 81LD	20211041915	1	3	05/10/2021 09:25	06/10/2021 17:54	Interna-Não programada-Meio ambiente-Vento	220	1	6164	32,50
607 2	10	2021	14873	2	561	GE120064 81LD	20211041915	1	3	05/10/2021 09:25	06/10/2021 18:30	Interna-Não programada-Meio ambiente-Vento	13800	3	6164	99,27
607 2	10	2021	14873	2	561	GE184164 10TS	20211041915	1	3	05/10/2021 09:25	06/10/2021 19:12	Interna-Não programada-Meio ambiente-Vento	220	1	6164	33,80

607 2	10	2021	14873	2	561	GE120064 81LD	20211041915	1	3	05/10/2021 13:47	06/10/2021 15:11	Interna-Não programada-Meio ambiente-Vento	13800	15	6164	380,9 5
607 2	10	2021	14873	2	561	GE210001 25	20211041915	1	3	05/10/2021 13:47	06/10/2021 16:34	Interna-Não programada-Meio ambiente-Vento	220	1	6164	26,78
607 2	10	2021	14873	2	561	GE120064 81LD	20211041915	1	3	05/10/2021 13:47	06/10/2021 18:13	Interna-Não programada-Meio ambiente-Vento	220	1	6164	28,42
607 2	10	2021	14873	2	561	GE184164 10TS	20211041915	1	3	05/10/2021 13:47	06/10/2021 19:43	Interna-Não programada-Meio ambiente-Vento	220	1	6164	29,93
607 2	10	2021	14873	2	561	GE120064 81LD	20211041915	1	3	05/10/2021 13:47	06/10/2021 19:47	Interna-Não programada-Meio ambiente-Vento	220	1	6164	29,99
607 2	10	2021	14873	2	561	GE184164 10TS	20211041915	1	3	05/10/2021 13:47	06/10/2021 20:00	Interna-Não programada-Meio ambiente-Vento	220	1	6164	30,21
607 2	10	2021	14873	2	561	GE184164 10TS	20211041915	1	3	05/10/2021 13:47	06/10/2021 20:01	Interna-Não programada-Meio ambiente-Vento	220	1	6164	30,22
607 2	10	2021	14877	2	25	BT120863 77	20211041930	1	3	05/10/2021 02:21	05/10/2021 06:45	Interna-Não programada-Meio ambiente-Vento	13800	170	7280	748,3 3
607 2	10	2021	14924	32	88	IB122105 50	20211041940	1	3	04/10/2021 23:50	05/10/2021 14:50	Interna-Não programada-Meio ambiente-Vento	34500	41	9944	614,8 4
607 2	10	2021	14925	4	88	IB120220 48	20211042014	1	3	05/10/2021 02:49	05/10/2021 19:41	Interna-Não programada-Meio ambiente-Vento	13800	14	18387	236,1 3
607 2	10	2021	14927	1	90	IJ1215533 1	20211042112	1	3	04/10/2021 15:08	06/10/2021 16:27	Interna-Não programada-Meio ambiente-Vento	13800	30	3021	1479, 45
607 2	10	2021	15727	1	322	BV120350 58	20211042128	1	3	04/10/2021 23:24	05/10/2021 10:04	Interna-Não programada-Meio ambiente-Descarga Atmosférica	13800	5	12761	53,29
607 2	10	2021	14933	2	102	JA122979 25	20211042129	1	3	04/10/2021 22:30	05/10/2021 08:11	Interna-Não programada-Meio ambiente-Vento	13800	11	19028	106,3 5
607 2	10	2021	14881	1	97	DV122210 21	20211042163	1	3	05/10/2021 01:09	05/10/2021 15:23	Interna-Não programada-Meio ambiente-Descarga Atmosférica	13800	22	11745	313,1 3
607 2	10	2021	14923	1	85	IR120650 90	20211042195	1	3	05/10/2021 00:41	05/10/2021 14:06	Interna-Não programada-Meio ambiente-Descarga Atmosférica	13800	27	32349	361,9 1
607 2	10	2021	14962	2	311	CQ122930 21	20211042237	1	3	04/10/2021 16:50	05/10/2021 10:27	Interna-Não programada-Meio ambiente-Descarga Atmosférica	13800	5	14960	88,01
607 2	10	2021	14924	1	227	GS123103 96	20211042262	1	3	04/10/2021 23:03	05/10/2021 11:15	Interna-Não programada-Meio ambiente-Vento	13800	4	9944	48,81
607 2	10	2021	14924	1	227	GS123103 96	20211042262	1	3	04/10/2021 23:03	06/10/2021 12:27	Interna-Não programada-Meio ambiente-Vento	13800	43	9944	1608, 10
607 2	10	2021	14924	1	227	GS123103 96	20211042262	1	3	05/10/2021 11:16	06/10/2021 12:27	Interna-Não programada-Meio ambiente-Vento	13800	3	9944	75,58
607 2	10	2021	14924	1	179	IB131443 19	20211042304	1	3	05/10/2021 00:22	05/10/2021 10:56	Interna-Não programada-Meio ambiente-Descarga Atmosférica	13800	109	9944	1151, 49
607 2	10	2021	14924	1	179	IB131443 20	20211042304	1	3	05/10/2021 00:22	05/10/2021 11:33	Interna-Não programada-Meio ambiente-Descarga Atmosférica	13800	144	9944	1611, 56
607 2	10	2021	14924	1	179	IB131443 19	20211042304	1	3	05/10/2021 09:42	05/10/2021 10:56	Interna-Não programada-Meio ambiente-Descarga Atmosférica	13800	24	9944	29,44
607 2	10	2021	16487	4	63	GN12000 862	20211042428	1	3	04/10/2021 19:32	06/10/2021 13:59	Interna-Não programada-Meio ambiente-Vento	13800	5	41335	212,2 2
607 2	10	2021	16484	34	328	RV120928 21	20211042455	1	3	04/10/2021 20:16	05/10/2021 20:06	Interna-Não programada-Meio ambiente-Descarga Atmosférica	34500	11	6507	262,0 3
607 2	10	2021	14864	4	344	AP110049 12	20211042492	1	3	04/10/2021 23:45	05/10/2021 14:18	Interna-Não programada-Meio ambiente-Vento	220	88	32182	1280, 06
607 2	10	2021	14911	31	71	GS122341 31	20211042572	1	3	04/10/2021 20:26	05/10/2021 22:40	Interna-Não programada-Meio ambiente-Vento	34500	6	14728	157,3 0
607 2	10	2021	14911	31	71	GS122997 06	20211042572	1	3	04/10/2021 20:26	05/10/2021 23:30	Interna-Não programada-Meio ambiente-Vento	34500	2	14728	54,13
607 2	10	2021	14911	31	71	GS122505 79LD	20211042572	1	3	04/10/2021 20:26	06/10/2021 00:08	Interna-Não programada-Meio ambiente-Vento	220	1	14728	27,70
607 2	10	2021	14911	31	71	GS210908 92	20211042572	1	3	04/10/2021 20:26	06/10/2021 15:01	Interna-Não programada-Meio ambiente-Vento	220	1	14728	42,57

607 2	10	2021	14911	31	71	GS212340 75	20211042572	1	3	04/10/2021 20:26	06/10/2021 15:23	Interna-Não programada-Meio ambiente-Vento	220	1	14728	42,95
607 2	10	2021	14923	1	121	ME12259 327	20211042615	1	3	04/10/2021 23:13	05/10/2021 10:52	Interna-Não programada-Meio ambiente-Vento	13800	6	32349	69,90
607 2	10	2021	16484	32	570	RV122240 64	20211042720	1	3	04/10/2021 21:37	05/10/2021 14:49	Interna-Não programada-Meio ambiente-Descarga Atmosférica	34500	5	6507	85,95
607 2	10	2021	14879	1	29	CA120242 54	20211042728	1	3	04/10/2021 18:55	06/10/2021 07:48	Interna-Não programada-Meio ambiente-Vento	13800	28	28625	1032,45
607 2	10	2021	14956	35	261	MY12278 397	20211042779	1	3	04/10/2021 19:46	06/10/2021 15:17	Interna-Não programada-Meio ambiente-Vento	34500	13	32092	565,71
607 2	10	2021	14923	2	361	IV121298 48	20211042830	1	3	05/10/2021 02:50	05/10/2021 14:30	Interna-Não programada-Meio ambiente-Descarga Atmosférica	13800	10	32349	116,65
607 2	10	2021	15740	4	420	HD184188 47TS	20211042855	1	3	04/10/2021 17:39	05/10/2021 13:35	Interna-Não programada-Meio ambiente-Vento	13800	72	53745	1435,02
607 2	10	2021	15740	4	420	HD184188 47TS	20211042855	1	3	04/10/2021 17:39	06/10/2021 02:13	Interna-Não programada-Meio ambiente-Vento	13800	5	53745	162,86
607 2	10	2021	15740	4	420	HD184188 47TS	20211042855	1	3	06/10/2021 01:27	06/10/2021 02:13	Interna-Não programada-Meio ambiente-Vento	13800	58	53745	44,56
607 2	10	2021	14860	3	198	AX122854 02	20211042862	1	3	04/10/2021 23:27	05/10/2021 09:24	Interna-Não programada-Meio ambiente-Descarga Atmosférica	13800	8	25917	79,54
607 2	10	2021	14934	2	407	JT120923 95	20211042877	1	3	04/10/2021 21:57	06/10/2021 10:07	Interna-Não programada-Meio ambiente-Vento	13800	62	7069	2241,33
607 2	10	2021	14934	2	407	JT120923 95	20211042877	1	3	04/10/2021 21:57	06/10/2021 14:02	Interna-Não programada-Meio ambiente-Vento	13800	33	7069	1322,23
607 2	10	2021	14984	2	176	TR120000 48	20211043314	1	3	04/10/2021 21:01	05/10/2021 13:50	Interna-Não programada-Meio ambiente-Vento	13800	6	42262	100,87
607 2	10	2021	14892	30	37	IY121589 16	20211043365	1	3	04/10/2021 21:06	05/10/2021 15:50	Interna-Não programada-Meio ambiente-Vento	34500	3	3884	56,19
607 2	10	2021	14892	30	37	CZ123236 32	20211043627	1	3	04/10/2021 21:29	05/10/2021 22:24	Interna-Não programada-Meio ambiente-Vento	34500	7	3884	174,30
607 2	10	2021	14956	32	261	MY12322 128RE	20211043846	1	3	04/10/2021 23:26	05/10/2021 17:16	Interna-Não programada-Meio ambiente-Vento	34500	4	32092	71,34
607 2	10	2021	14893	32	243	DJ121528 17	20211044212	1	3	04/10/2021 16:09	05/10/2021 16:49	Interna-Não programada-Meio ambiente-Descarga Atmosférica	34500	15	5054	369,82
607 2	10	2021	14893	32	243	DJ121528 17	20211044212	1	3	05/10/2021 10:25	05/10/2021 16:49	Interna-Não programada-Meio ambiente-Descarga Atmosférica	220	1	5054	6,39
607 2	10	2021	16478	2	350	AO120925 71	20211044606	1	3	04/10/2021 17:16	05/10/2021 14:20	Interna-Não programada-Meio ambiente-Descarga Atmosférica	13800	25	8600	526,57
607 2	10	2021	14934	2	407	JT212145 11	20211045162	1	3	04/10/2021 21:57	06/10/2021 14:02	Interna-Não programada-Meio ambiente-Descarga Atmosférica	220	1	7069	40,07
607 2	10	2021	14866	1	12	AR210194 50	20211045453	1	3	04/10/2021 20:37	05/10/2021 16:06	Interna-Não programada-Meio ambiente-Vento	220	1	2463	19,47
607 2	10	2021	16494	31	583	BF122062 79	20211046489	1	3	04/10/2021 11:34	05/10/2021 21:50	Interna-Não programada-Meio ambiente-Vento	34500	8	17220	274,06
607 2	10	2021	14923	32	87	IS1040038 5	202110222457	1	3	04/10/2021 23:46	04/10/2021 23:49	Interna-Não programada-Meio ambiente-Vento	34500	35	32349	1,87
607 2	10	2021	14923	1	371	00850414	202110222457	1	3	04/10/2021 23:46	04/10/2021 23:49	Interna-Não programada-Meio ambiente-Vento	34500	258	32349	13,76
607 2	10	2021	14923	2	371	00850414	202110222457	1	3	04/10/2021 23:46	04/10/2021 23:49	Interna-Não programada-Meio ambiente-Vento	34500	1278	32349	68,16
607 2	10	2021	14923	3	371	00850414	202110222457	1	3	04/10/2021 23:46	04/10/2021 23:49	Interna-Não programada-Meio ambiente-Vento	34500	336	32349	17,92
607 2	10	2021	14921	2	8	EU184344 36TS	202110222466	1	3	05/10/2021 00:25	05/10/2021 14:35	Interna-Não programada-Meio ambiente-Vento	13800	60	11745	849,57
607 2	10	2021	14934	32	480	JT103947 41	202110222467	1	3	04/10/2021 14:36	04/10/2021 16:45	Interna-Não programada-Meio ambiente-Árvore ou Vegetação	34500	176	7069	379,38
607 2	10	2021	14934	32	480	JT103947 41	202110222467	1	3	04/10/2021 14:36	04/10/2021 18:24	Interna-Não programada-Meio ambiente-Árvore ou Vegetação	34500	21	7069	79,94

607 2	10	2021	14934	1	167	JT103947 41	202110222467	1	3	04/10/2021 14:36	04/10/2021 19:16	Interna-Não programada-Meio ambiente-Árvore ou Vegetação	34500	3296	7069	1540 7,88
607 2	10	2021	14934	2	167	JT103947 41	202110222467	1	3	04/10/2021 14:36	04/10/2021 19:16	Interna-Não programada-Meio ambiente-Árvore ou Vegetação	34500	91	7069	425,4 0
607 2	10	2021	14934	1	167	01670409	202110222467	1	3	04/10/2021 19:21	04/10/2021 19:31	Interna-Não programada-Meio ambiente-Árvore ou Vegetação	34500	3296	7069	526,4 4
607 2	10	2021	14934	2	167	01670409	202110222467	1	3	04/10/2021 19:21	04/10/2021 19:31	Interna-Não programada-Meio ambiente-Árvore ou Vegetação	34500	91	7069	14,53
607 2	10	2021	14973	1	163	RB123923 05	202110222471	1	3	04/10/2021 15:23	04/10/2021 20:00	Interna-Não programada-Meio ambiente-Vento	13800	15	11878	69,16
607 2	10	2021	14973	1	163	RB120281 16	202110222471	1	3	04/10/2021 17:16	04/10/2021 18:36	Interna-Não programada-Meio ambiente-Vento	13800	82	11878	109,9 5
607 2	10	2021	14880	1	28	00280314	2021100400013	1	3	04/10/2021 17:18	04/10/2021 17:25	Interna-Não programada-Meio ambiente-Vento	69000	517	4981	60,32
607 2	10	2021	14880	2	28	00280324	2021100400013	1	3	04/10/2021 17:18	04/10/2021 17:25	Interna-Não programada-Meio ambiente-Vento	220	1	4981	0,12
607 2	10	2021	14934	1	144	14401	2021100400020	1	3	04/10/2021 19:30	04/10/2021 20:41	Interna-Não programada-Meio ambiente-Vento	34500	234	7069	276,9 0
607 2	10	2021	14879	36	27	00270464	2021100400021	1	3	04/10/2021 20:37	04/10/2021 20:49	Interna-Não programada-Meio ambiente-Vento	34500	128	28625	25,60
607 2	10	2021	14964	31	156	00270464	2021100400021	1	3	04/10/2021 20:37	04/10/2021 20:49	Interna-Não programada-Meio ambiente-Vento	34500	141	27081	28,20

7. Plotagem das Ocorrências conforme a Especialização das Chuvas



8. Clientes Afetados e Impactos Globais

Em análise ao número de clientes interrompidos (CI) na área de concessão da ENEL GO, o gráfico abaixo apresenta a atipicidade vivenciada entre os dias 04 e 05 de outubro de 2021, data esta que, conforme laudo meteorológico emitido por empresa especializada, a referida concessão passou por um período de condições climáticas de extrema severidade.

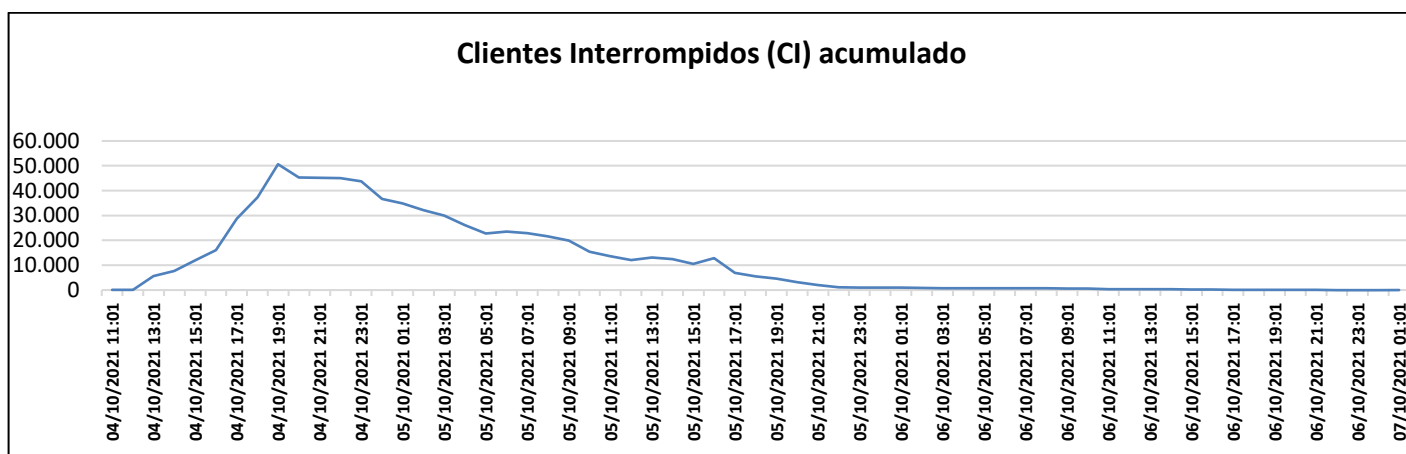
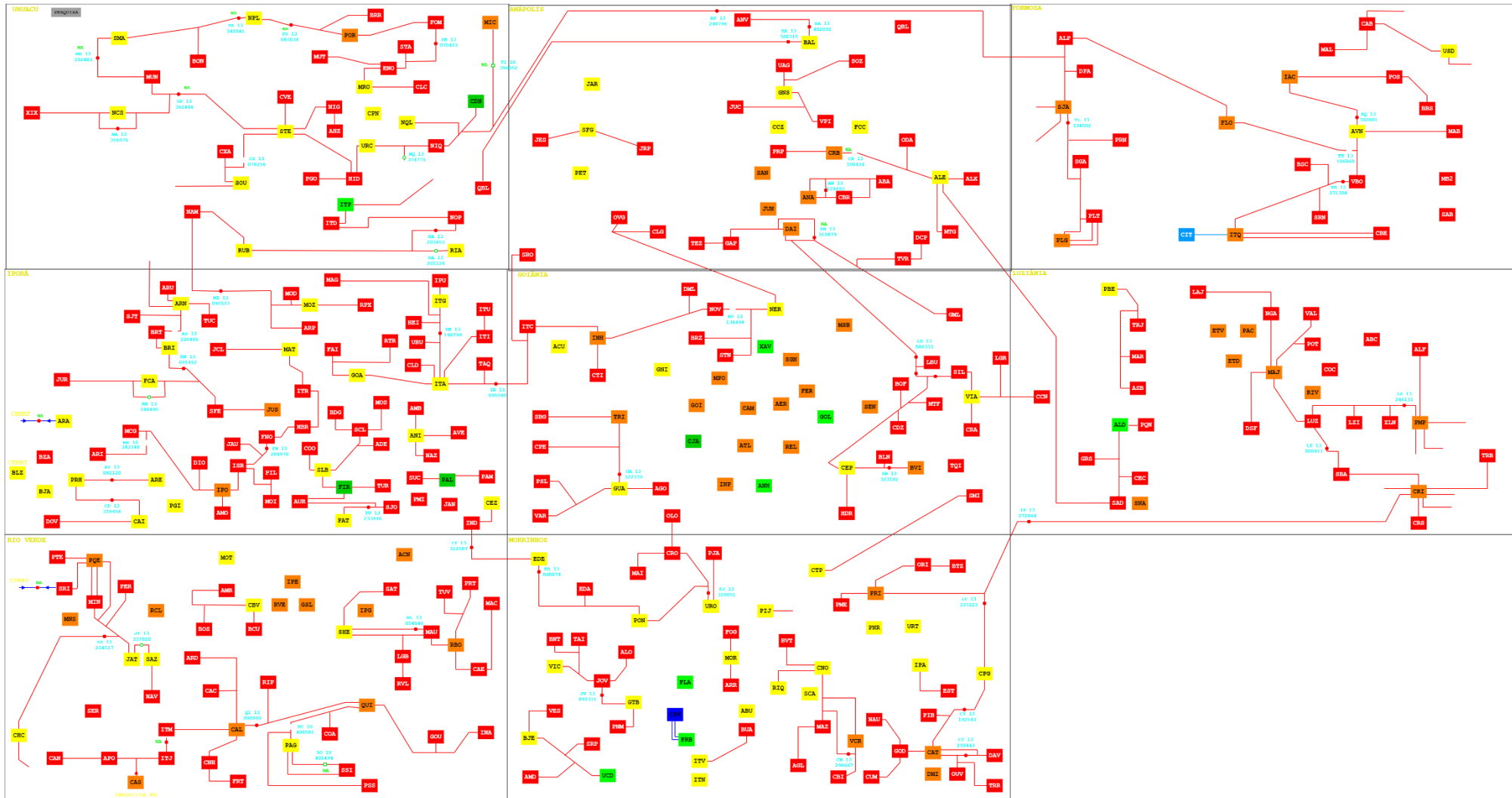


Figura – Clientes Interrompidos x Tempo

O gráfico acima contabiliza o número de consumidores desenergizados pelas ocorrências desse referido relatório em intervalos a cada 1h (uma hora).

9. Diagramas Unifilares



10. Demais Evidências

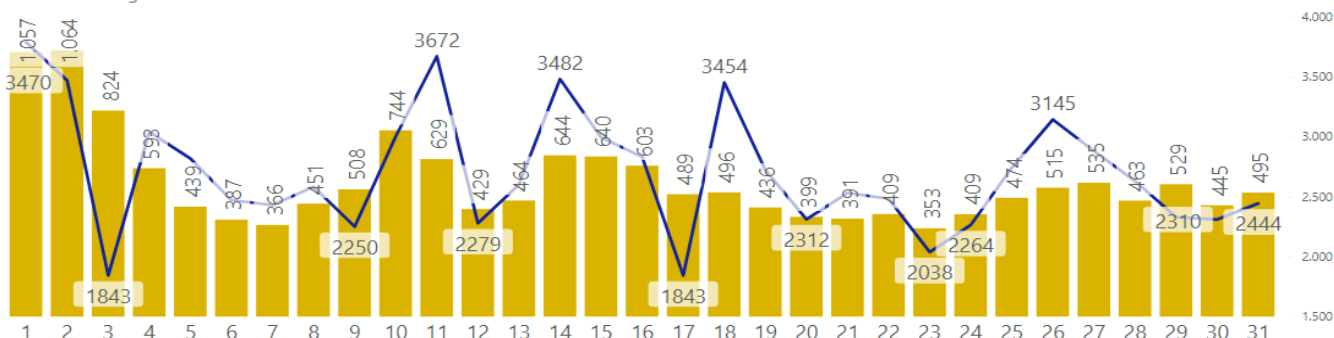
10.1. Dados Técnico - Operacionais ENEL GO

Abaixo, encontra-se dados referente ao mês de Outubro, analisado neste relatório. As informações incluem as ocorrências classificadas como situação de emergência.

Enel - GO

TMAE e OE por Dia - Outubro 2021

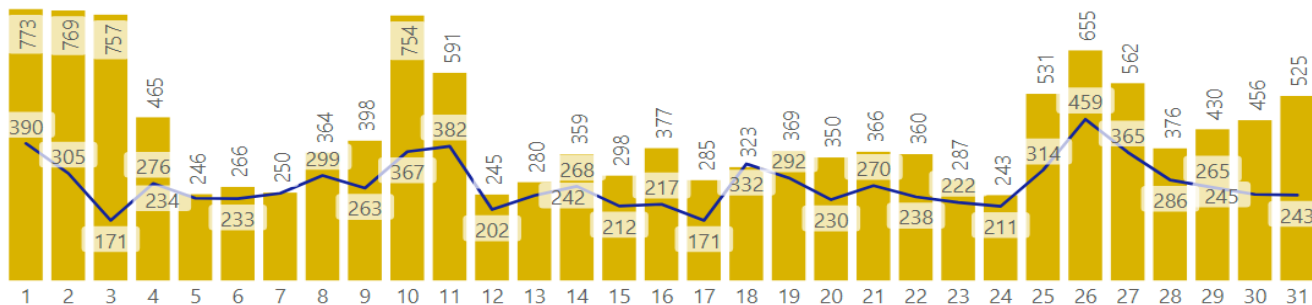
● TMAE ● Contagem de Ocorrências



Regional Anápolis – GO

TMAE e OE por Dia - Outubro 2021

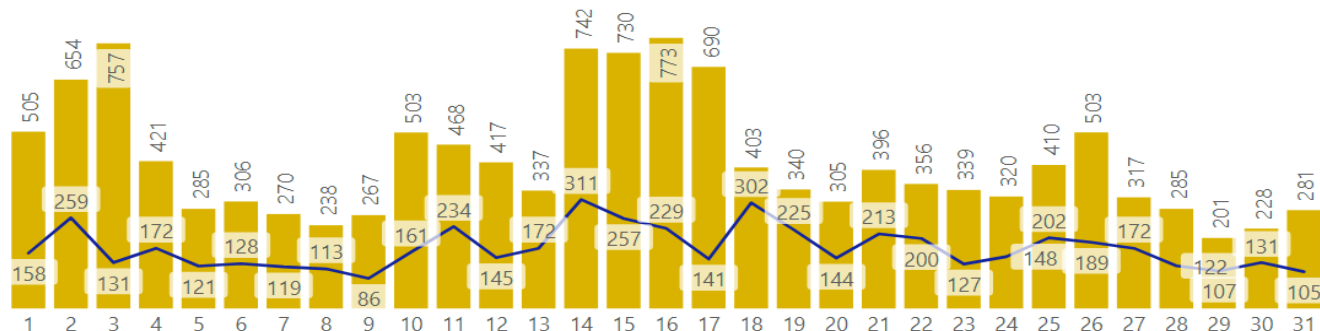
● TMAE ● Contagem de Ocorrências



Regional Formosa – GO

TMAE e OE por Dia - Outubro 2021

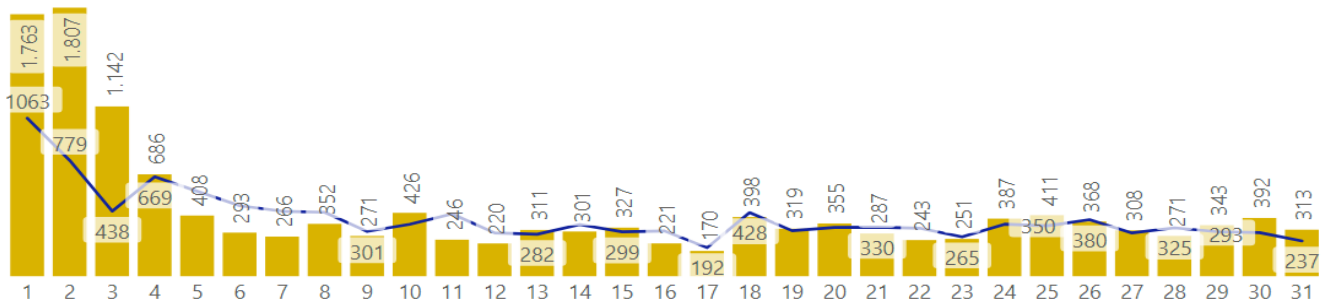
● TMAE ● Contagem de Ocorrências



Regional Goiânia – GO

TMAE e OE por Dia - Outubro 2021

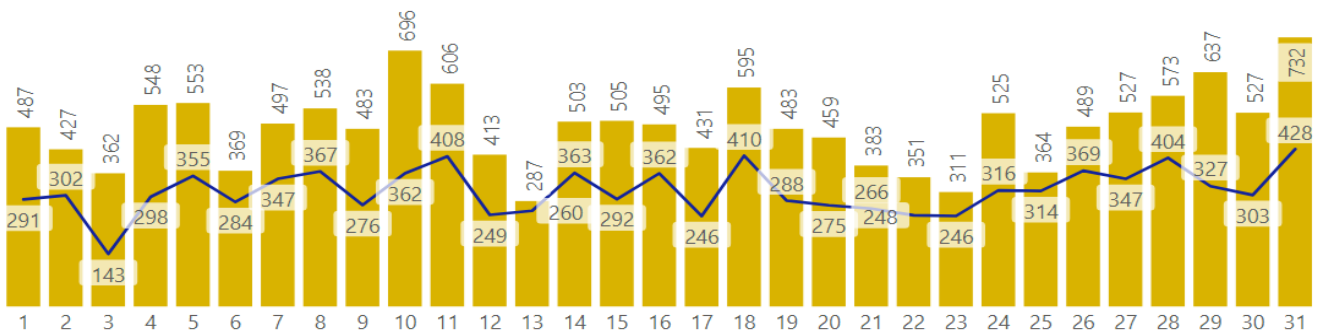
● TMAE ● Contagem de Ocorrências



Regional Iporá – GO

TMAE e OE por Dia - Outubro 2021

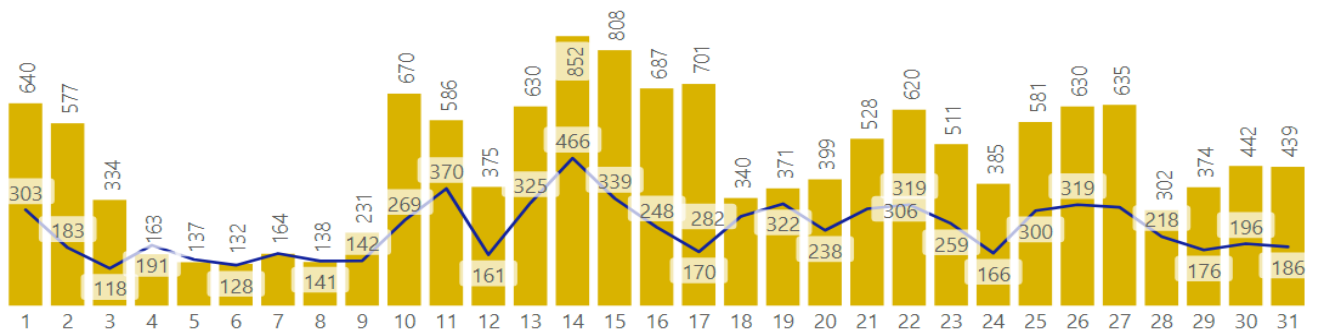
● TMAE ● Contagem de Ocorrências



Regional Luziânia – GO

TMAE e OE por Dia - Outubro 2021

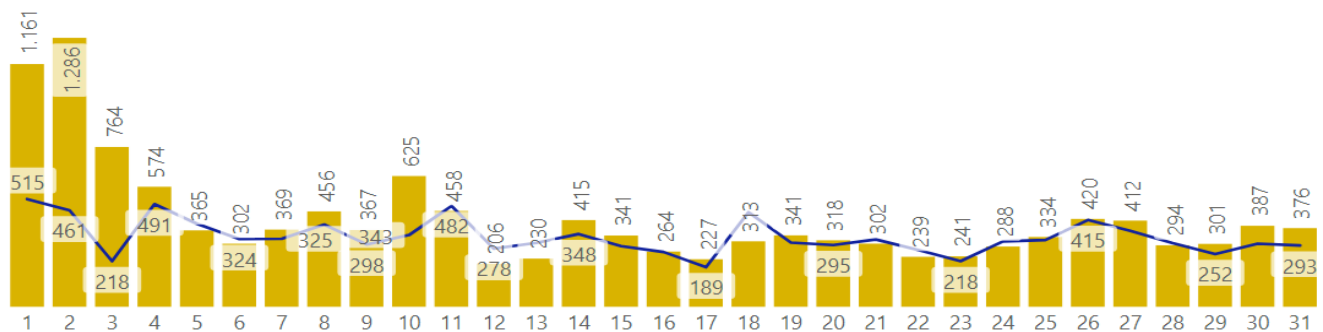
● TMAE ● Contagem de Ocorrências



Regional Metropolitana – GO

TMAE e OE por Dia - Outubro 2021

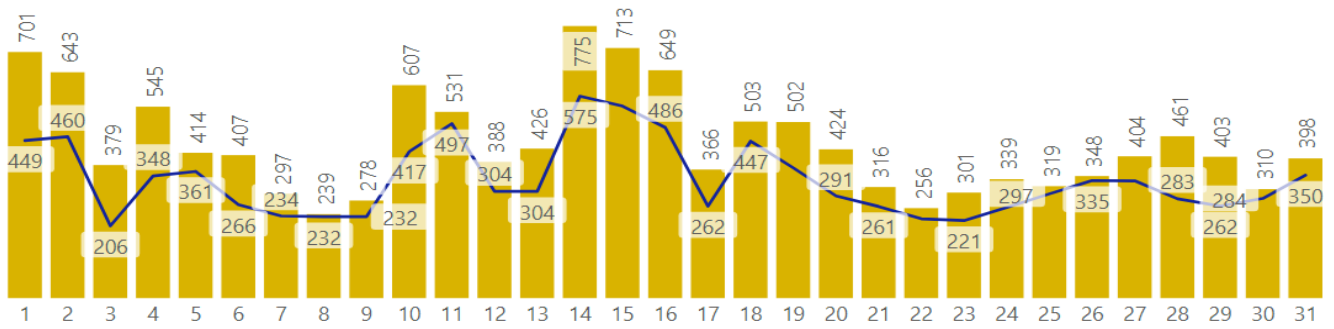
● TMAE ● Contagem de Ocorrências



Regional Morrinhos – GO

TMAE e OE por Dia - Outubro 2021

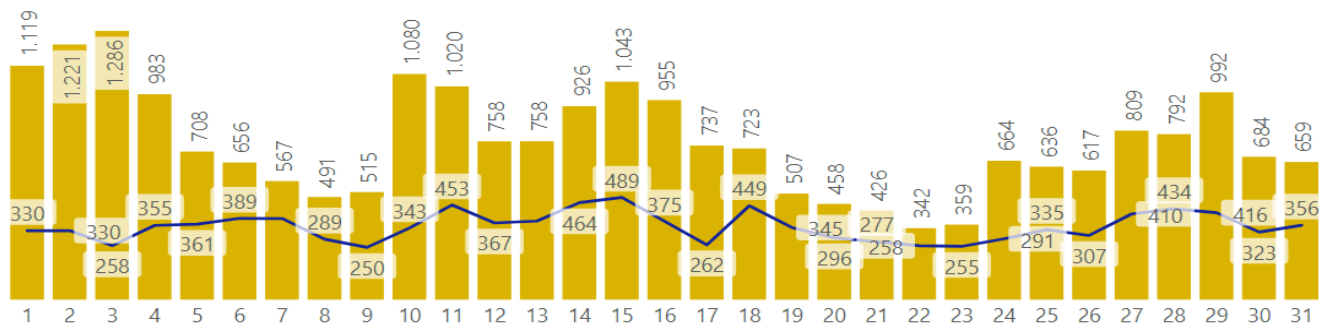
● TMAE ● Contagem de Ocorrências



Regional Rio Verde – GO

TMAE e OE por Dia - Outubro 2021

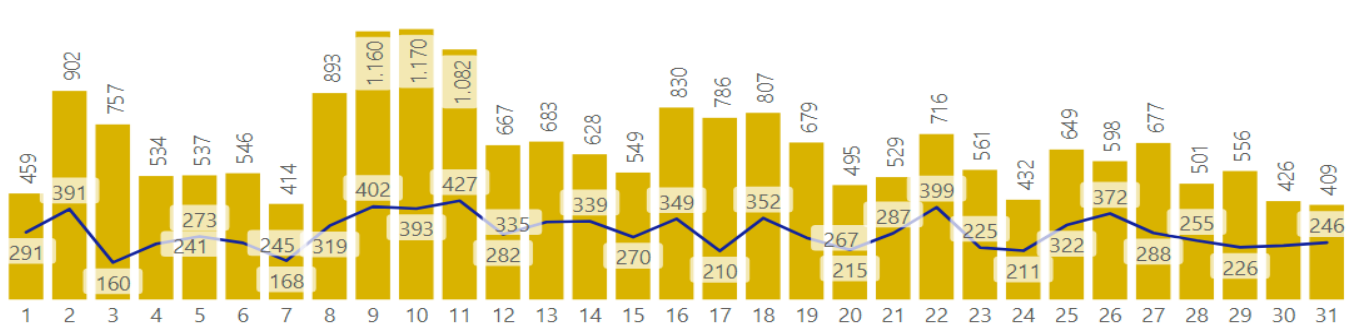
● TMAE ● Contagem de Ocorrências



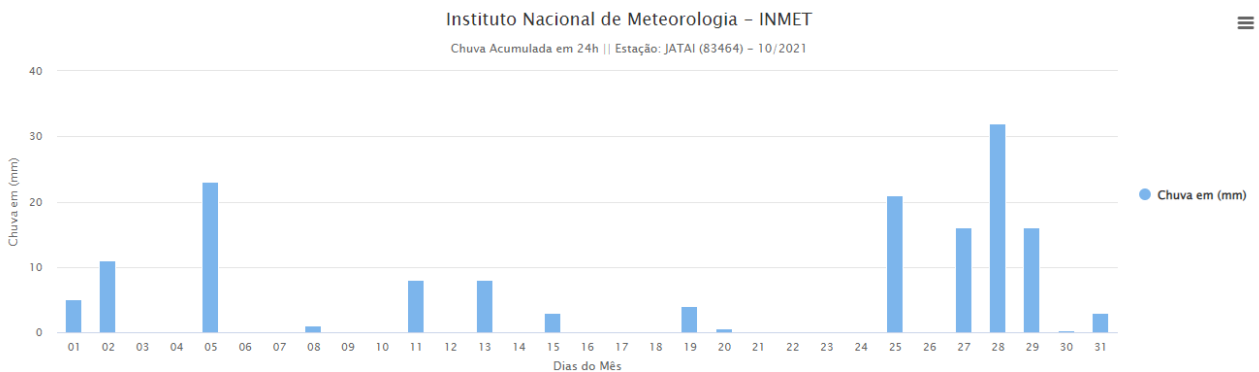
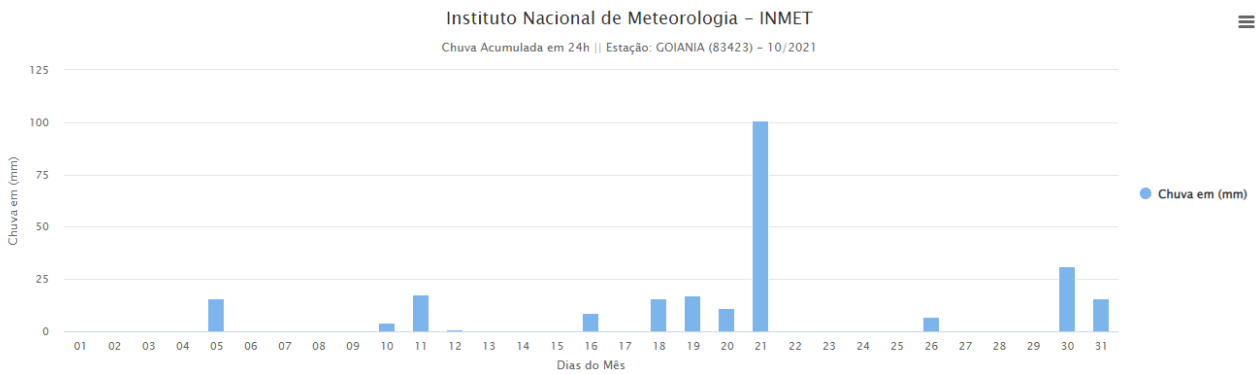
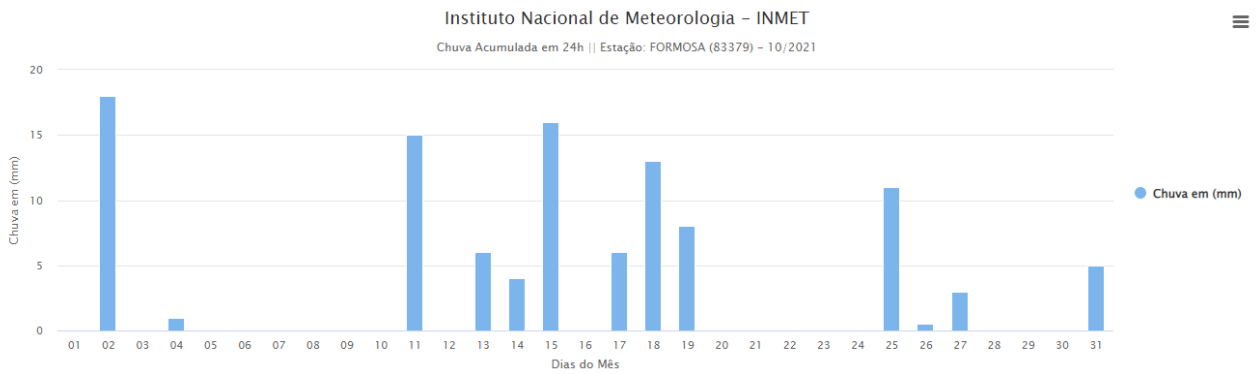
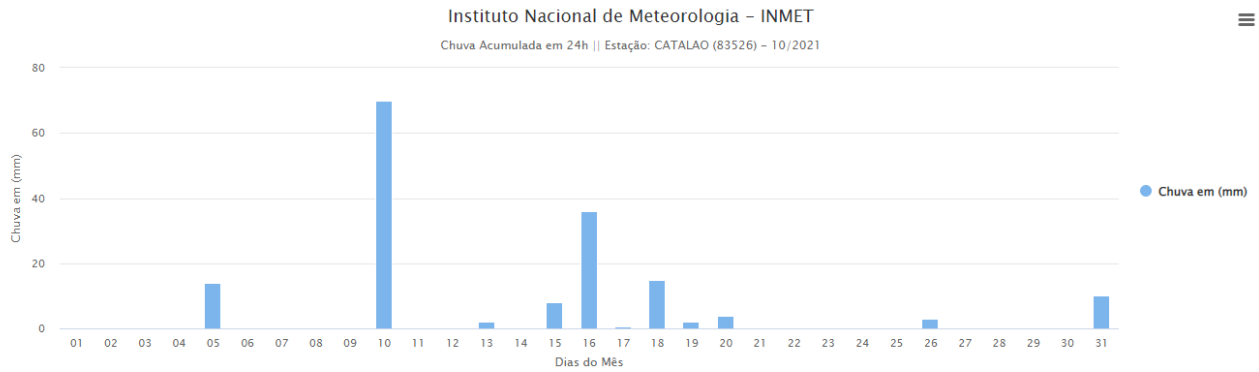
Regional Uruaçu - GO

TMAE e OE por Dia - Outubro 2021

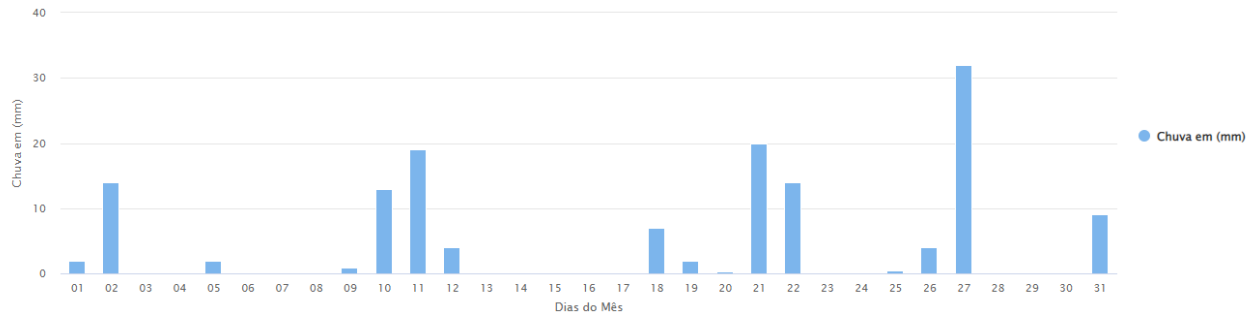
● TMAE ● Contagem de Ocorrências



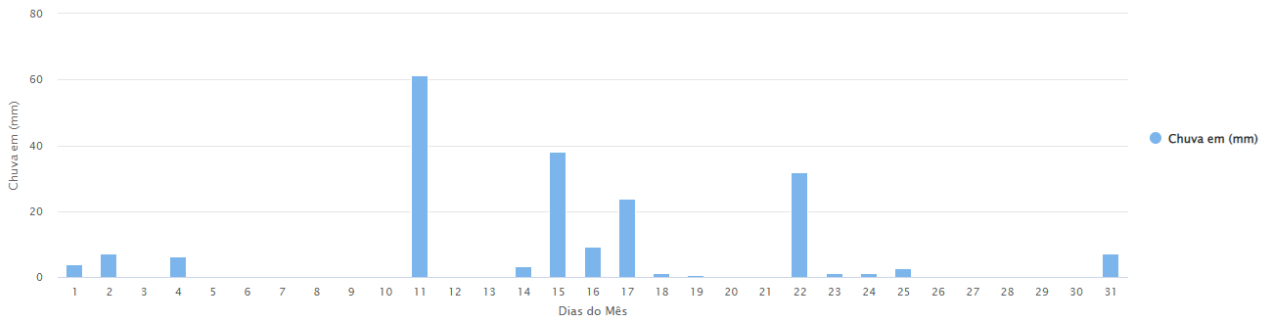
10.2. Dados climatológicos pelo INMET



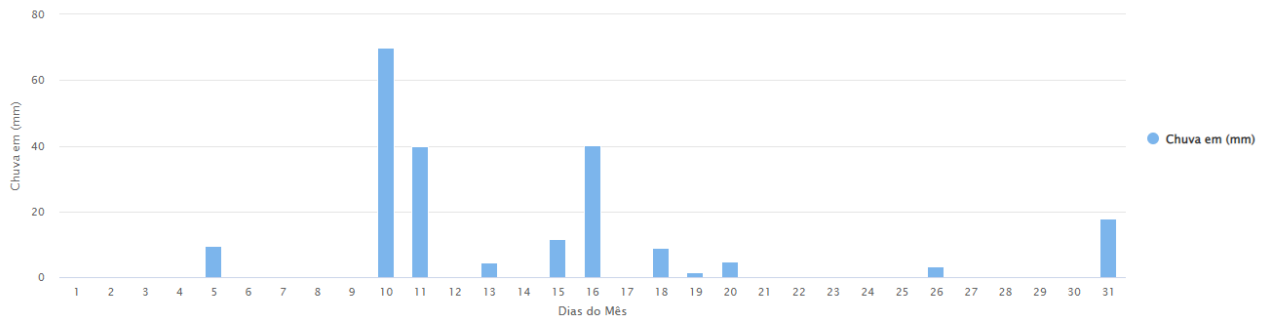
Instituto Nacional de Meteorologia – INMET
Chuva Acumulada em 24h || Estação: PIRENOPOLIS (83376) – 10/2021



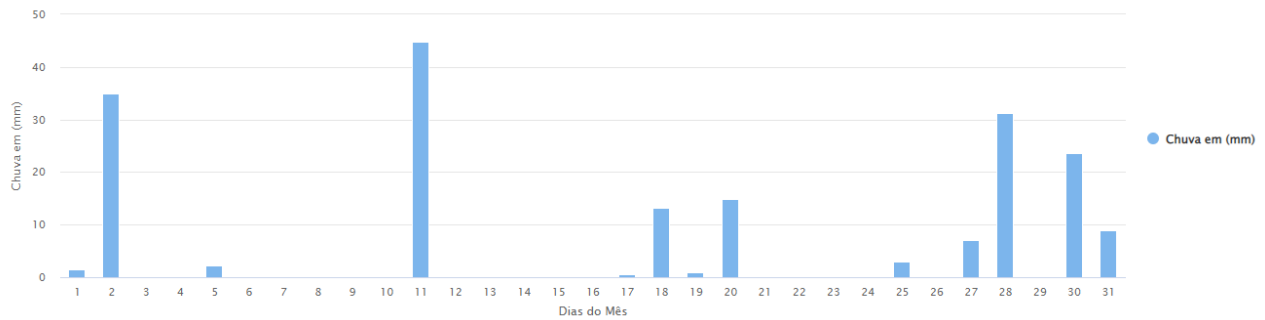
Instituto Nacional de Meteorologia – INMET
Chuva Acumulada em 24h || Estação: ALTO PARAISO DE GOIAS (A024) – 10/2021



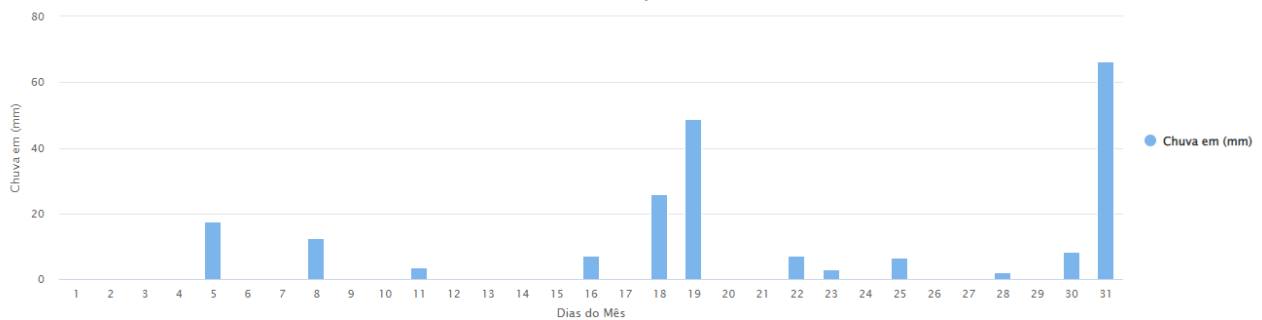
Instituto Nacional de Meteorologia – INMET
Chuva Acumulada em 24h || Estação: CATALAO (A034) – 10/2021



Instituto Nacional de Meteorologia – INMET
Chuva Acumulada em 24h || Estação: EDEIA (A029) – 10/2021

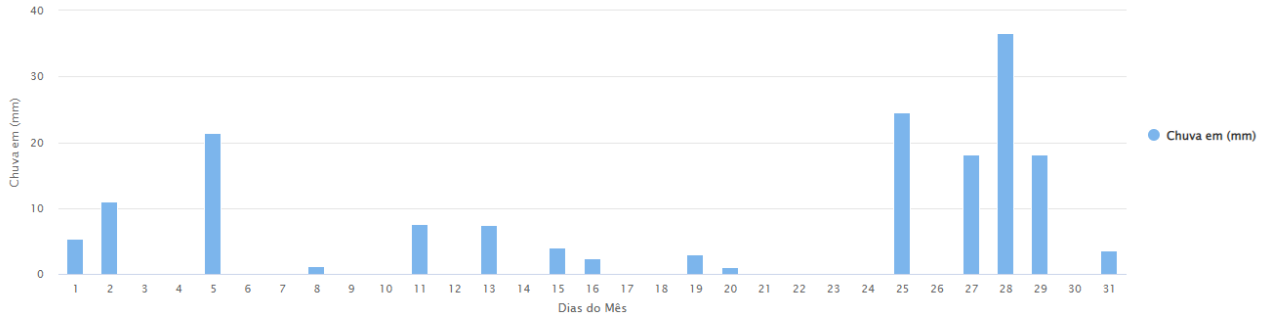


Instituto Nacional de Meteorologia – INMET
Chuva Acumulada em 24h || Estação: GOIAS (A014) – 10/2021



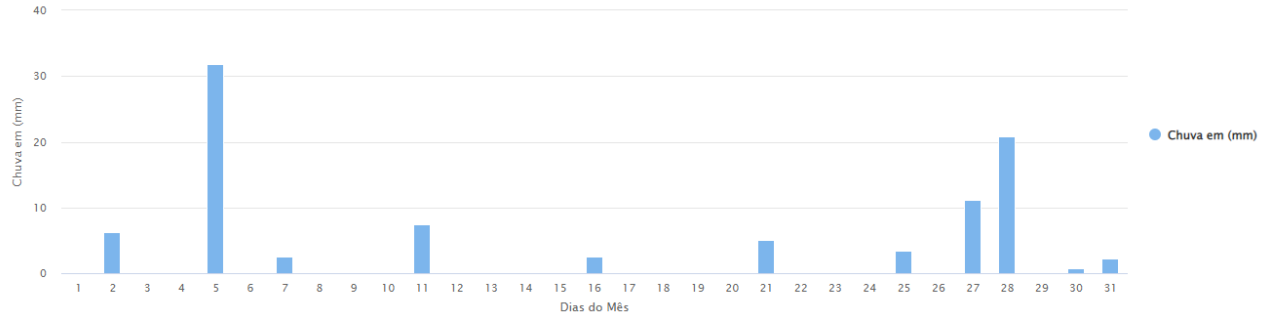
Instituto Nacional de Meteorologia – INMET

Chuva Acumulada em 24h || Estação: JATAI (A016) – 10/2021



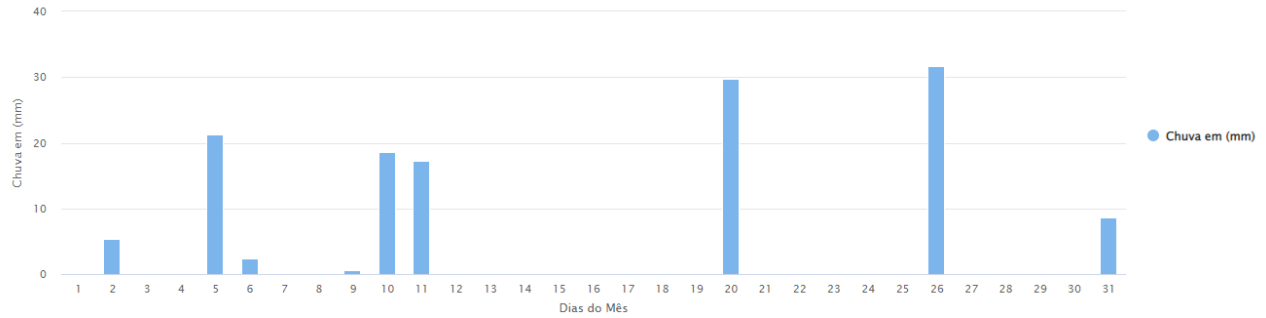
Instituto Nacional de Meteorologia – INMET

Chuva Acumulada em 24h || Estação: PARAUNA (A027) – 10/2021



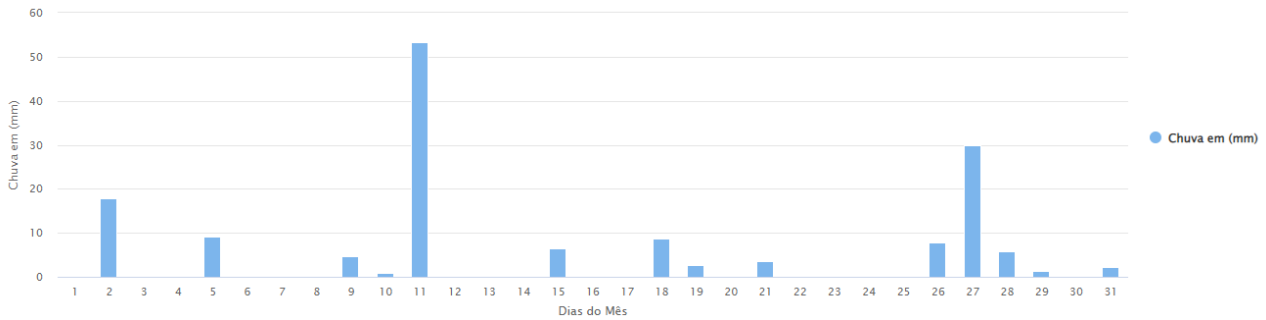
Instituto Nacional de Meteorologia – INMET

Chuva Acumulada em 24h || Estação: PIRES DO RIO (A033) – 10/2021



Instituto Nacional de Meteorologia – INMET

Chuva Acumulada em 24h || Estação: SILVANIA (A037) – 10/2021



10.3. Demais Evidências

Ventania e chuva forte causam estragos em Goiandira

Postado em 04/10/2021 às 21:43

Por [Blog Zap Catalão Notícias](#).

Segundo o Professor do laboratório de Climatologia da UFCAT, Rafael de Ávila, a ventania que atingiu a região apresentou na escala da força do Vento de Beaufort, Força 10 e velocidade entre 78 a 90 Km/h.



<https://www.zapcatalao.com.br/ventania-e-chuva-forte-causam-estragos-em-goiandira/>

Chuva e vento forte causaram estragos em Goiandira e Nova Aurora; na Escala de Beaufort, vento chegou a velocidade de 90 km/h



Vento forte causou estragos em vários setores de Goiandira. Foto: Reprodução/Pref. Goiandira.

<https://www.badiinho.com.br/chuva-e-vento-forte-causaram-estragos-em-goiandira-e-nova-aurora-na-escala-de-beaufort-vento-chegou-a-velocidade-de-90-km-h/>



<https://g1.globo.com/go/goias/edicao/2021/10/04/videos-bom-dia-goias-de-segunda-feira-4-de-outubro-de-2021.ghtml>

Tempo

Goias tem previsão de chuva e ventos de até 100 km/h

segunda-feira 04 outubro 2021 21:25 --- Por Gabriella Oliveira ---

O Inmet emitiu uma alerta de tempestades para 14 municípios da região Sul do Estado



Nesta segunda-feira, 4, o Instituto Nacional de Meteorologia (Inmet) emitiu uma alerta de chuvas fortes em Goiás e reiterou a possibilidade de tempestades e ventos de até 100 km/h em 14 municípios da região Sul do Estado.

<https://www.jornalopcao.com.br/ultimas-noticias/goias-tem-previsao-de-chuva-e-ventos-de-ate-100-km-h-355998/>



Ocorrência: 34474-10-2021
 Dia: 04/10/2021
 Cidade: Caiapônia
 Regional: Iporá

Relato: Devido descarga atmosférica a chave operou.

Goiás tem alerta de chuvas com rajadas de vento e granizo



Em Goiânia, previsão de sol entre nuvens, temperatura máxima podendo chegar aos 36°C e umidade relativa do ar em 22%, com possibilidade de pancadas de chuvas isoladas

O Centro de Informações Meteorológicas e Hidrológicas de Goiás (Cimehgo) alerta para a possibilidade de pancadas de chuvas isoladas, com intensidade de moderada a forte, nesta terça-feira, dia 5, em Goiás. As chuvas podem vir acompanhadas de rajadas de vento, raios e eventualmente granizo.

<https://agenciakoradenoticias.go.gov.br/26985-goias-tem-alerta-de-chuvas-com-rajadas-de-vento-e-granizo>

Temporal com ventos de cerca de 90 km/h arrasta carretinha estacionada em rua de Novo Brasil; vídeo

Equipamento atingiu portão de vizinho, que vai precisar de conserto. Cimehgo diz que vento entra em parte fechada do veículo, que cria resistência e o empurra para frente.



Ventania arrasta carretinha em Novo Brasil

<https://g1.globo.com/go/goias/noticia/2021/10/07/temporal-com-ventos-de-cerca-de-90-kmh-arrasta-carretinha-estacionada-em-rua-de-novo-brasil-video.ghtml>

11. Laudo Meteorológico

CLIMATEMPO

Laudo Meteorológico de Evento Climático - ENEL Goiás - 04 de outubro de 2021

São Paulo, SP, Brasil

Outubro de 2021

Sumário

1	ANÁLISE DE EVENTO METEOROLÓGICO	2
1.1	Descrição do Evento	2
1.2	Abrangência do Evento	5
2	CLASSIFICAÇÃO COBRADE	9
3	RESUMO DO EVENTO	10
4	REFERÊNCIAS	14

1 Análise de Evento Meteorológico

1.1 Descrição do Evento

Na figura a seguir é apresentada a área de concessão da ENEL DISTRIBUIÇÃO GOIÁS, dividida em regiões, a serem analisadas neste relatório.

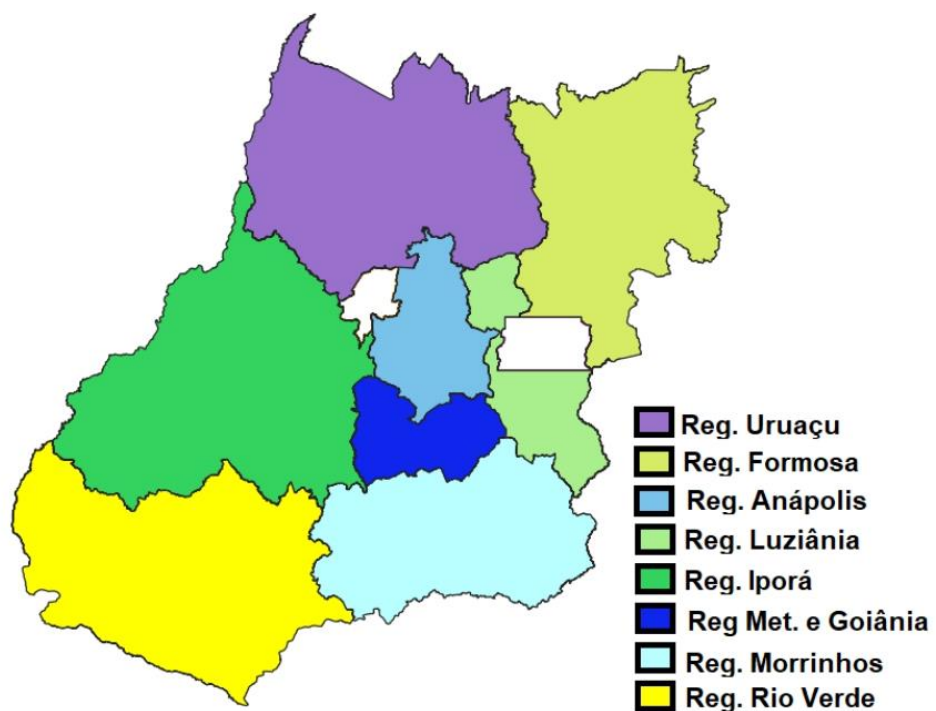


Figura 1 – Regiões atendidas pela ENEL Goiás.

No dia 04 de outubro de 2021 Goiás estava sob o domínio de uma massa de ar quente e úmido, que mantinha as condições favoráveis à formação de áreas de instabilidade sobre a região.

Nas Figuras 2 e 3 são apresentadas as descargas atmosféricas nuvem-solo (raios) e nuvem-nuvem detectadas pelo sistema Earth Networks. Entre as 11h00 do dia 04 e 03h45 do dia 05 de outubro foram registrados 7798 raios nuvem-solo e 24957 descargas nuvem-nuvem sobre a área da ENEL Distribuição Goiás.

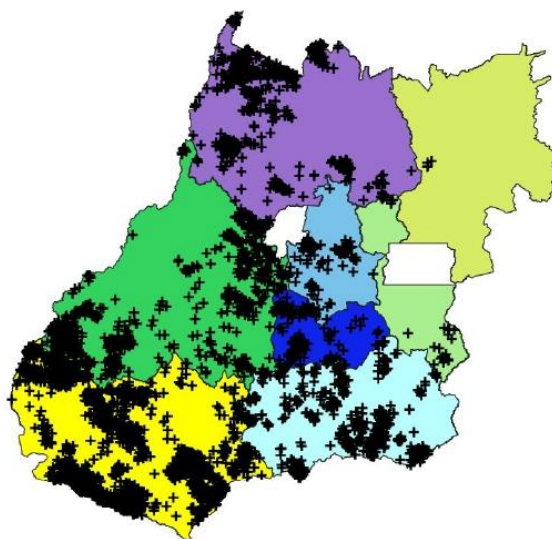


Figura 2 – Descargas atmosféricas nuvem-solo (em preto) detectadas pelo sistema Earth Networks entre 11h00 do dia 04 e 03h45 do dia 05 de outubro de 2021 sobre a área de concessão da ENEL DISTRIBUIÇÃO GOIÁS.

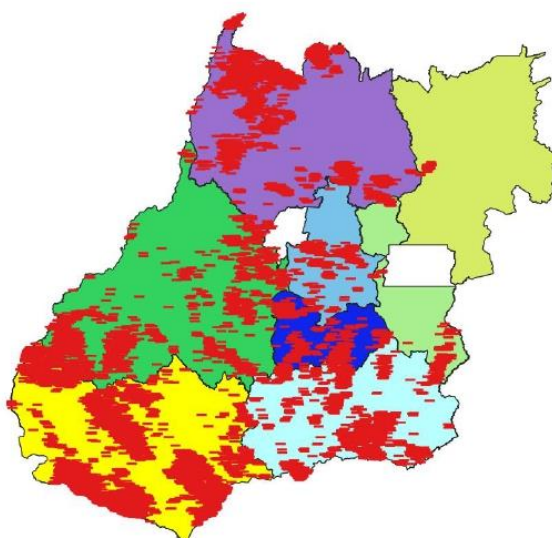


Figura 3 – Descargas atmosféricas nuvem-nuvem (em vermelho) detectadas pelo sistema Earth Networks entre 11h00 do dia 04 e 03h45 do dia 05 de outubro de 2021 sobre a área de concessão da ENEL DISTRIBUIÇÃO GOIÁS.

Estações do INMET também registraram chuva forte (segundo a American Meteorological Society - Sociedade Meteorológica Americana -, chuvas com taxa entre 2,5mm a 7,6 mm por hora são consideradas moderadas e aquelas com taxa superior a 7,6 mm por hora são consideradas chuva forte). Na tabela 1 são apresentados os registros de acumulados horários superiores a 7,6 mm.

Tabela 1 – Acumulado horário de chuva registrada pelo INMET.

Estação	Horário	Precipitação (mm)
Goiás	2021-10-04 15:00	13.80
Jataí	2021-10-04 20:00	15.40
Paraúna	2021-10-04 19:00	20.20

1.2 Abrangência do Evento

A seguir são apresentadas as imagens realçadas do satélite GOES-16 entre os dias 04 e 05 de outubro de 2021. Os tons em vermelho, preto e rosa indicam a presença de nuvens de grande desenvolvimento vertical, geralmente associadas à ocorrência de tempo severo. Com base nas informações apresentadas é possível afirmar que as condições meteorológicas eram favoráveis à ocorrência de vento forte, com rajada igual ou um pouco superior a 50 km/h.

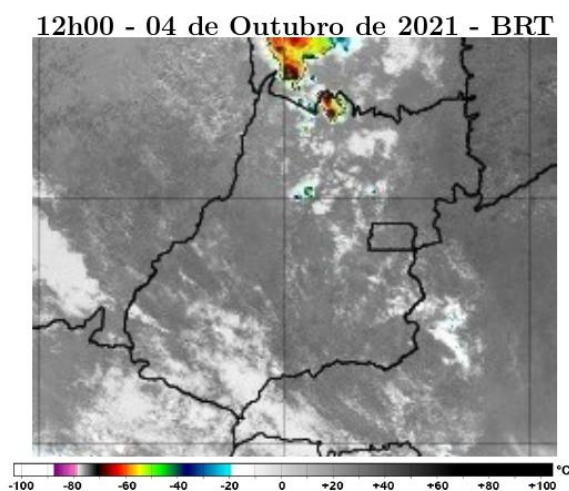


Figura 4 – Imagens realçadas do satélite GOES-16 das 12h00 do dia 04 de Outubro de 2021. FONTE: Cptec/INPE.

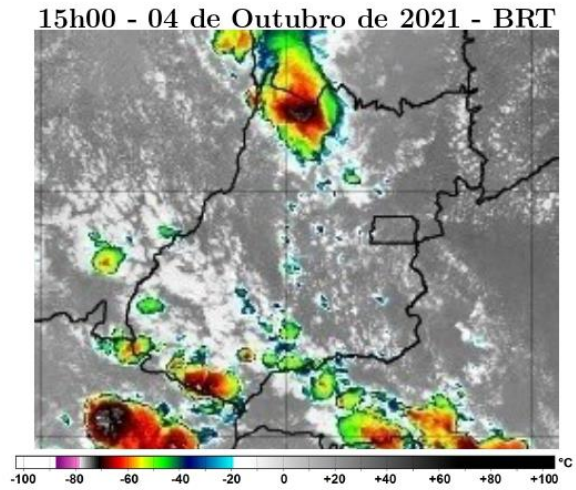


Figura 5 – Imagens realçadas do satélite GOES-16 das 15h00 do dia 04 de Outubro de 2021. FONTE: Cptec/INPE.

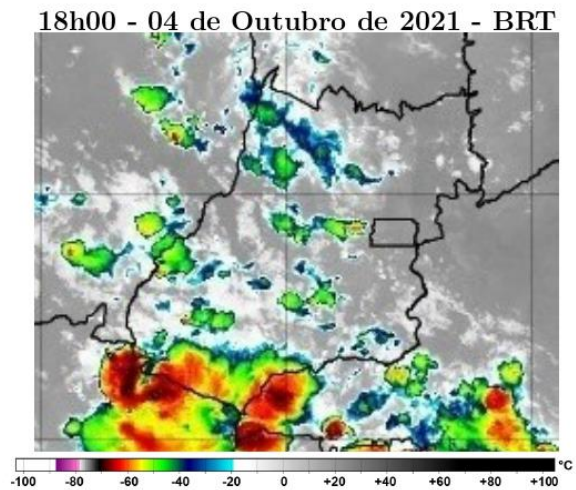


Figura 6 – Imagens realçadas do satélite GOES-16 das 18h00 do dia 04 de Outubro de 2021. FONTE: Cptec/INPE.

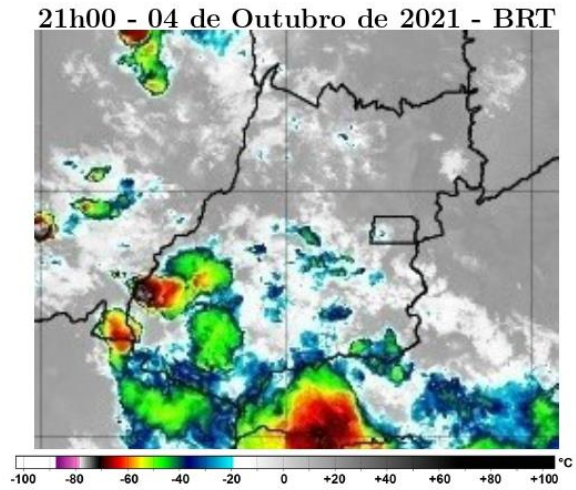


Figura 7 – Imagens realçadas do satélite GOES-16 das 21h00 do dia 04 de Outubro de 2021. FONTE: Cptec/INPE.

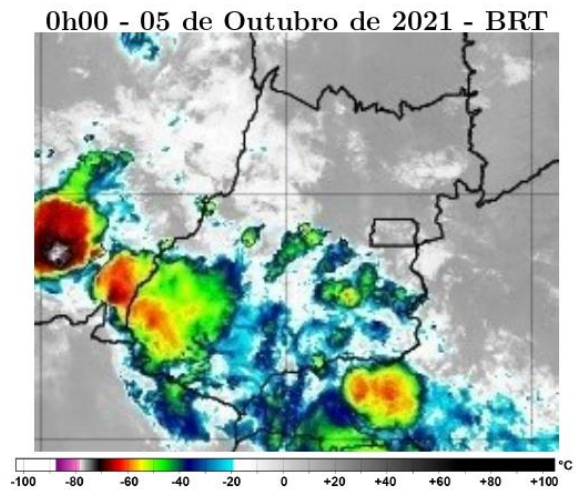


Figura 8 – Imagens realçadas do satélite GOES-16 das 0h00 do dia 05 de Outubro de 2021. FONTE: Cptec/INPE.

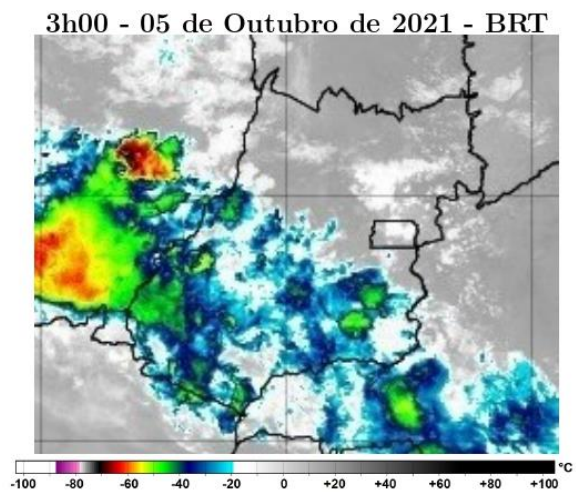


Figura 9 – Imagens realçadas do satélite GOES-16 das 3h00 do dia 05 de Outubro de 2021. FONTE: Cptec/INPE.

2 Classificação COBRADE

O COBRADE (Classificação e Codificação Brasileira de Desastres) foi criado com o intuito de adequar a classificação brasileira à classificação utilizada pela ONU na classificação de desastres e nivelar o país aos demais organismos de gestão de desastres do mundo.

Baseados nos dados analisados nos itens anteriores, podemos classificar o evento ocorrido sobre a área de concessão da ENEL Distribuição Goiás como Tempestade de Raios (Código 1.3.2.1.2), Chuvas Intensas (Código 1.3.2.1.4) e Vendaval (Código 1.3.2.1.5).

3 Resumo do Evento

Áreas de instabilidade associadas ao ar quente e úmido favoreceram a formação de nuvens de tempestade que avançaram sobre o estado de Goiás entre os dias 04 e 05 de outubro de 2021.

O sistema de detecção da Earth Networks registrou 32755 descargas atmosféricas sobre a área de concessão da ENEL em Goiás entre as 11h00 do dia 04 e 03h45 do dia 05 de outubro de 2021.

O INMET registrou chuva forte e significativa durante o evento. Em Paraúna foram acumulados em apenas uma hora mais de 20 mm de precipitação. Os dados apresentados permitem também afirmar que as condições eram favoráveis à ocorrência de vento forte sobre a área de concessão da ENEL GO, com rajada igual ou um pouco superior a 50 km/h.

Tabela 2 – Resumo do evento Regional Rio Verde

Número/Código do Evento	01-0004/ENEL
Número/Código do Laudo	0004/ENEL
Descrição	Tempestade com intensa atividade elétrica no interior das nuvens, com grande desenvolvimento vertical. Chuvas com acumulados significativos. Forte deslocamento de uma massa de ar em uma região.
Código COBRADE	Tempestade de raios - 1.3.2.1.2, Chuvas intensas - 1.3.2.1.4 e Vendaval - 1.3.2.1.5
Hora início do evento	12h30 do dia 04 de outubro de 2021
Hora fim do evento	23h40 do dia 04 de outubro de 2021
Abrangência	Regional Rio Verde

Tabela 3 – Resumo do evento Regional Morrinhos

Número/Código do Evento	01-0004/ENEL
Número/Código do Laudo	0004/ENEL
Descrição	Tempestade com intensa atividade elétrica no interior das nuvens, com grande desenvolvimento vertical. Chuvas com acumulados significativos. Forte deslocamento de uma massa de ar em uma região.
Código COBRADE	Tempestade de raios - 1.3.2.1.2, Chuvas intensas - 1.3.2.1.4 e Vendaval - 1.3.2.1.5
Hora início do evento	13h20 do dia 04 de outubro de 2021
Hora fim do evento	03h00 do dia 05 de outubro de 2021
Abrangência	Regional Morrinhos

Tabela 4 – Resumo do evento Regional Metropolitana e Goiânia

Número/Código do Evento	01-0004/ENEL
Número/Código do Laudo	0004/ENEL
Descrição	Tempestade com intensa atividade elétrica no interior das nuvens, com grande desenvolvimento vertical. Chuvas com acumulados significativos. Forte deslocamento de uma massa de ar em uma região.
Código COBRADE	Tempestade de raios - 1.3.2.1.2, Chuvas intensas - 1.3.2.1.4 e Vendaval - 1.3.2.1.5
Hora início do evento	14h30 do dia 04 de outubro de 2021
Hora fim do evento	00h40 do dia 05 de outubro de 2021
Abrangência	Regional Metropolitana e Goiânia

Tabela 5 – Resumo do evento Regional Iporá

Número/Código do Evento	01-0004/ENEL
Número/Código do Laudo	0004/ENEL
Descrição	Tempestade com intensa atividade elétrica no interior das nuvens, com grande desenvolvimento vertical. Chuvas com acumulados significativos. Forte deslocamento de uma massa de ar em uma região.
Código COBRADE	Tempestade de raios - 1.3.2.1.2, Chuvas intensas - 1.3.2.1.4 e Vendaval - 1.3.2.1.5
Hora início do evento	13h30 do dia 04 de outubro de 2021
Hora de fim do evento	04h00 do dia 05 de outubro de 2021
Abrangência	Regional Iporá

Tabela 6 – Resumo do evento Regional Luziânia

Número/Código do Evento	01-0004/ENEL
Número/Código do Laudo	0004/ENEL
Descrição	Tempestade com intensa atividade elétrica no interior das nuvens, com grande desenvolvimento vertical. Chuvas com acumulados significativos. Forte deslocamento de uma massa de ar em uma região.
Código COBRADE	Tempestade de raios - 1.3.2.1.2, Chuvas intensas - 1.3.2.1.4 e Vendaval - 1.3.2.1.5
Hora início do evento	12h30 do dia 04 de outubro de 2021
Hora de fim do evento	00h00 do dia 05 de outubro de 2021
Abrangência	Regional Luziânia

Tabela 7 – Resumo do evento Regional Anápolis

Número/Código do Evento	01-0004/ENEL
Número/Código do Laudo	0004/ENEL
Descrição	Tempestade com intensa atividade elétrica no interior das nuvens, com grande desenvolvimento vertical. Chuvas com acumulados significativos. Forte deslocamento de uma massa de ar em uma região.
Código COBRADE	Tempestade de raios - 1.3.2.1.2, Chuvas intensas - 1.3.2.1.4 e Vendaval - 1.3.2.1.5
Hora início do evento	13h00 do dia 04 de outubro de 2021
Hora de fim do evento	01h00 do dia 05 de outubro de 2021
Abrangência	Regional Anápolis

Tabela 8 – Resumo do evento Regional Uruaçu

Número/Código do Evento	01-0004/ENEL
Número/Código do Laudo	0004/ENEL
Descrição	Tempestade com intensa atividade elétrica no interior das nuvens, com grande desenvolvimento vertical. Chuvas com acumulados significativos. Forte deslocamento de uma massa de ar em uma região.
Código COBRADE	Tempestade de raios - 1.3.2.1.2, Chuvas intensas - 1.3.2.1.4 e Vendaval - 1.3.2.1.5
Hora início do evento	11h00 do dia 04 de outubro de 2021
Hora de fim do evento	18h15 do dia 04 de outubro de 2021
Abrangência	Regional Uruaçu

4 Referências

- RMets Royal Meteorological Society – Beaufort Scale -
<https://www.rmets.org/weather-and-climate/observing/beaufort-scale>
- Instituto Nacional de Meteorologia (INMET) - <http://www.inmet.gov.br>
- Cptec/INPE
<https://www.cptec.inpe.br/>
- Centro de Hidrografia da Marinha do Brasil -
<https://www.marinha.mil.br/chm/>
- Meteorology Glossary - American Meteorological Society -
<http://glossary.ametsoc.org/>

Anexos

A.1 Carta Sinótica

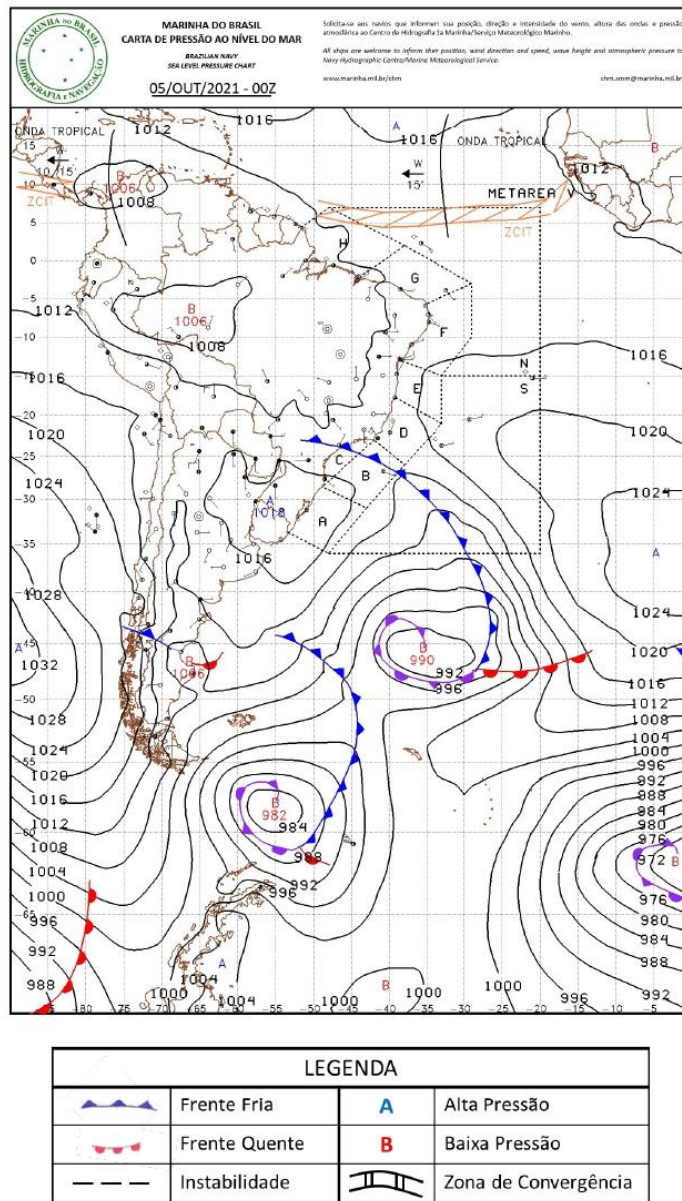


Figura A1 - Carta sinótica da Marinha do Brasil para as 0000Z do dia 05 de outubro de 2021 (21h00 do dia 04 de outubro de 2021, hora local).

A.2 Notícias associadas

- Ventania e chuva forte causam estragos em Goiandira

<https://www.zapcatalao.com.br/ventania-e-chuva-forte-causam-estragos-em-goiandira/>

- Chuva e vento forte causaram estragos em Goiandira e Nova Aurora; na Escala de Beaufort, vento chegou a velocidade de 90 km/h

<https://www.badiinho.com.br/chuva-e-vento-forte-causaram-estragos-em-goiandira-e-nova-aurora-na-escala-de-beaufort-vento-chegou-a-velocidade-de-90-km-h/>

Bianca Lobo Silva

Meteorologista

CREA 5063840461