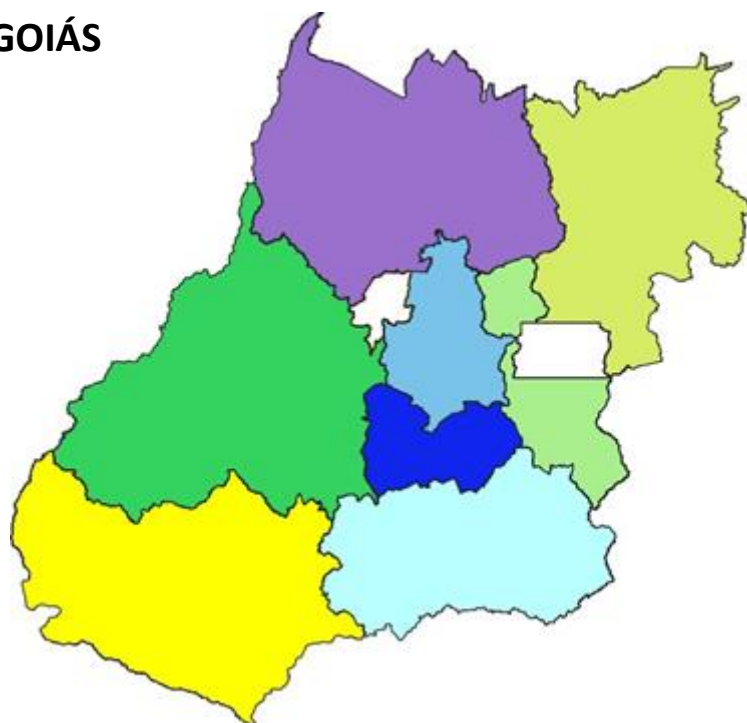


EDEL DISTRIBUIÇÃO GOIÁS



Relatório de Evento em Situação de Emergência

Nº CHI-076

Sumário

1. INTRODUÇÃO.....	3
2. DEFINIÇÃO	4
3. RESUMO EXECUTIVO.....	5
3.1. RELATÓRIO DE OCORRÊNCIAS DO PERÍODO	5
4. DESCRIÇÃO DE DANOS CAUSADOS.....	8
4.1. DESCRIÇÃO DOS EQUIPAMENTOS AFETADOS	8
4.2. EQUIPAMENTOS AFETADOS	9
5. RELATO TÉCNICO SOBRE A INTERVENÇÃO REALIZADA PARA RESTABELECIMENTO	9
6. LISTA DE OCORRÊNCIAS	11
7. PLOTAGEM DAS OCORRÊNCIAS CONFORME A ESPACIALIZAÇÃO DAS CHUVAS	91
8. CLIENTES AFETADOS E IMPACTOS GLOBAIS	92
9. DIAGRAMAS UNIFILARES	93
10. DEMAIS EVIDÊNCIAS	94
10.1. DADOS TÉCNICO - OPERACIONAIS ENEL GO	94
10.2. DADOS CLIMATOLÓGICOS PELO INMET	97
10.3. DEMAIS EVIDÊNCIAS.....	100
11 .LAUDO METEOROLÓGICO	106

1. Introdução

As concessionárias do serviço público de distribuição de energia elétrica devem prover o serviço de forma adequada, buscando sempre a eficiência, conforme disposto na legislação e nos respectivos contratos de concessão.

Dentre a legislação vigente, destacam-se os Procedimentos de Distribuição de Energia Elétrica no Sistema Elétrico Nacional – PRODIST, que consistem em documentos elaborados pela Agência Nacional de Energia Elétrica – ANEEL, com a participação dos agentes de distribuição e de outras entidades e associações do setor elétrico nacional, que normatizam e padronizam as atividades técnicas relacionadas ao funcionamento e desempenho dos sistemas de distribuição de energia elétrica.

O Módulo 8 do PRODIST – Revisão 12, mais especificamente em sua Seção 8.2, regulamenta a qualidade do serviço prestado pelas distribuidoras de energia elétrica, estabelecendo a metodologia para apuração dos indicadores de continuidade e dos tempos de atendimento a ocorrências emergenciais.

O referido regulamento prevê que, na apuração dos indicadores coletivos e individuais deverão ser consideradas todas as interrupções de longa duração que atingirem as unidades consumidoras, admitidas algumas exceções (denominadas expurgos), que podem ser encontradas no Item 5.6.2.2 da seção 8.2 do Módulo 8 do PRODIST, transcrito abaixo:

5.6.2.2 Na apuração dos indicadores DEC e FEC devem ser consideradas todas as interrupções, admitidas apenas as seguintes exceções:

i. falha nas instalações da unidade consumidora que não provoque interrupção em instalações de terceiros;

ii. interrupção decorrente de obras de interesse exclusivo do consumidor e que afete somente a unidade consumidora do mesmo;

iii. Interrupção em Situação de Emergência;

iv. suspensão por inadimplemento do consumidor ou por deficiência técnica e/ou de segurança das instalações da unidade consumidora que não provoque interrupção em instalações de terceiros, previstas em regulamentação;

v. vinculadas a programas de racionamento instituídos pela União;

vi. ocorridas em Dia Crítico;

vii. oriundas de atuação de Esquema Regional de Alívio de Carga estabelecido pelo ONS. [grifos nossos]

Para os casos de expurgo por Interrupção em Situação de Emergência (ISE), a alínea “h” do Item 5.12.1 da seção 8.2 do Módulo 8 do PRODIST estabelece a obrigatoriedade das distribuidoras em disponibilizar, em seu sítio eletrônico, relatórios digitais com as evidências do evento que tenha gerado tais interrupções enquadradas no inciso iii do Item 5.6.2.2 do mesmo.

Nesta seara, o presente documento, visa apresentar as evidências de um evento ocorrido na área de concessão da Enel Distribuição Goiás, bem como informações relevantes a respeito das interrupções em Situação de Emergência decorrentes do mesmo.

Destaca-se que, para o entendimento completo das regras de apuração dos indicadores de continuidade e expurgos, faz-se necessário também a observação das regras contidas nos Módulos 1 e 6 do PRODIST. Todos os módulos destes procedimentos encontram-se disponíveis para consulta no site da ANEEL (www.aneel.gov.br) e as principais definições relacionadas ao tema estão contidas no item 2 deste documento.

2. Definição

Seção 1.2 do Módulo 1 do PRODIST – Revisão 10

2.198 Evento

Acontecimento que afete as condições normais de funcionamento de uma rede elétrica, podendo gerar uma ou mais interrupções no fornecimento de energia.

2.131 e 2.158 DIC

Duração de interrupção individual por unidade consumidora, ou seja, intervalo de tempo que, no período de apuração, em cada unidade consumidora ou ponto de conexão ocorreu descontinuidade da distribuição de energia elétrica.

2.216 e 2.220 FIC

Frequência de interrupção individual por unidade consumidora, ou seja, Número de interrupções ocorridas, no período de apuração, em cada unidade consumidora ou ponto de conexão.

2.87 Consumidor Hora Interrompido (CHI):

Somatório dos DICs dos consumidores atingidos por interrupção no fornecimento de energia, expresso em horas e centésimos de horas.

2.251 Interrupção em Situação de Emergência:

Interrupção originada no sistema de distribuição, resultante de Evento que comprovadamente impossibilite a atuação imediata da distribuidora e que não tenha sido provocada ou agravada por esta e que seja:

Decorrentes de evento associado a Decreto de Declaração de Situação de Emergência ou Estado de Calamidade Pública emitido por órgão competente; ou

Decorrentes de Evento cuja soma do CHI das interrupções ocorridas no sistema de distribuição seja superior ao calculado conforme equação a seguir:

$$2.612 \times N^{0,35}$$

N – número de unidades consumidoras faturadas e atendidas em BT ou MT, com 2 (duas) casas decimais, do mês de outubro do ano anterior ao período de apuração

Seguindo esse regramento, demonstra-se abaixo o limite de CHI da Enel GO.

CÁLCULO CHI PARA ENEL GO

- Quantidade faturas em outubro de 2020 (**N**)

Em outubro de 2020 foram faturadas 3.081.536 unidades consumidoras.

- Valor limite CHI para Enel GO

$$2.612 \times 3.081.536^{0,35}$$
$$487.575,31 \text{ CHI}$$

3. Resumo Executivo

O Presente Relatório tem como objetivo a incorporação de informações que sejam relevantes para que se possa fazer a devida associação aos dados contidos no documento objeto da classificação de Situação de Emergência caracterizada pelo Módulo 8 do Prodist. Este enquadramento se apresenta na maioria das vezes em condições climáticas adversas com severidade dos fatores inerentes a situação, caracterizado pelo período chuvoso no estado de Goiás, caracterizado na maioria dos casos por fortes ventos e chuvas de grande intensidade e continuidade, diversos pontos de alagamento e queda de árvores.

Áreas de instabilidade associadas ao ar quente e úmido, e a circulação de ventos na alta atmosfera, favoreceram a formação de nuvens de tempestade que avançaram sobre o estado de Goiás entre os dias 10 e 11 de outubro de 2021.

Foram apresentadas descargas atmosféricas nuvem-solo (raios) e nuvem-nuvem detectadas pelo sistema Earth Networks. Entre as 09h10 do dia 10 e 10h00 do dia 11 de setembro de 2021 foram registrados 26.605 raios nuvem-solo e 91.582 descargas nuvem-nuvem sobre a área da ENEL DISTRIBUIÇÃO GOIÁS.

Detectadas rajadas de vento de 50 km/h ou mais registradas por estações do Instituto Nacional de Meteorologia (INMET) representativas da área de concessão da ENEL GO. O maior valor registrado foi de 51,5 km/h em Goianésia às 15h00 e 16h00 do dia 10 de outubro, vento classificado como vento forte pela escala Beaufort.

3.1. Relatório de Ocorrências do período

Na área de concessão da ENEL GO em vários municípios, verificou-se que os danos devido à condições climáticas danificaram a rede de distribuição de energia elétrica em diversos pontos, registrando aproximadamente 474 mil clientes com interrupção no fornecimento de energia elétrica devido a eventos relacionados as chuvas, afetando 216 municípios e 283 Subestações.

O acompanhamento da quantidade de equipes e o Tempo Médio de Atendimento podem ser consultados na Pág. 10 do Relatório em anexo.

O impacto e severidade do evento estão relatados em artigos de mídia, como fotos e reportagens que demonstram os danos na Rede de Distribuição, oriundos dos eventos climáticos no período. Eventos estes que afetaram 474.244 consumidores com CHI de 1.602.832,03 superior ao de 487.575,31 estabelecido como limite para definição de Situação de Emergência, conforme resumo das informações obrigatórias.

Empresa	ENEL DISTRIBUIÇÃO GOIÁS				
Código do Relatório	CHI-076 - ENEL DISTRIBUIÇÃO GOIÁS				
Evento:	TEMPORAL NA AREA DE CONCESSÃO DA ENEL DISTRIBUIÇÃO GOIÁS				
Código COBRADE:	1.3.2.1.2, 1.3.2.1.4, 1.3.2.1.5	Data Início	10/10/2021	Hora início	09h00
Código do Evento:	CHI-076-ENEL GO	Data Término	11/10/2021	Hora Término	10h00
Valor CHI (Limite e Real)	487.575,31	1.602.832,03	Subestações Atingidas ABADIANIA / ACREUNA / ADELANDIA / AEROPORTO / AGUAS LINDAS / ALEXANIA / ALMERINDONOPOLIS / ALOANDIA / ALPHAVILLE / ALTO BURITI / ALTO HORIZONTE / ALVORADA DO NORTE / AMERICANO (RIO VERDE) / AMERICANO DO BRASIL / AMORINOPOLIS / ANAPOLIS UNIVERSITARIA / ANICUNS / APARECIDA DO RIO DOCE / APORE / ARACU / ARAGUAPAZ / ARARAS / AREIAS / ARENOPSIS / ARUANA / ARUANA (TRANSMISSAO) / ASA BRANCA / ATLANTICO / AURILANDIA / AVELINOPOLIS / BACURI (RIO VERDE) / BARBOSELANDIA / BARREIRO (PORANGATU) / BARRO ALTO / BELA VISTA (TRANSMISSAO) / BOA VISTA / BOM JARDIM / BOM JESUS DE GOIAS / BONFINOPOLIS / BONOPOLIS / BONSUCESSO (RIO VERDE) / BRAZABRANTES / BRITANIA / BURITI ALEGRE / BURITIZINHO / CABECEIRAS / CABRIUVA (RIO VERDE) / CACHOEIRA ALTA / CACHOEIRA DOURADA / CACHOEIRA NOVA / CACU / CAIAPONIA / CALCILANDIA / CALDAS NOVAS / CAMPESTRE / CAMPINAS / CAMPINORTE / CAMPO ALEGRE DE GOIAS / CAMPO LIMPO DE GOIAS / CAMPO NOVO / CAMPOS BELOS / CAMPOS VERDES / CARAIBAS / CARAJAS / CASTELANDIA / CATALAO / CATURAI / CEBRASA FABRICA DA AMBEV / CEPAIGO / CEZARINA / CHAPADAO DO CEU / CIDADE OCIDENTAL / COCALZINHO / COLINACU / CORUMBAIBA / CRISTALINA / CRISTALINA TRANSMISSAO / CRISTIANOPOLIS / CRIXAS / CUMARI / DAIA - ANAPOLIS / DAMOLANDIA / DAVINOPOLIS / DESFECHO / DIMIC / DIORAMA / DORCELINO PEIXOTO DE MORAES / DOVERLANDIA / EDEALINA / EDEIA / ENERSUL / ESTRELA DO NORTE / FAINA / FERROVIARIO / FIRMINOPOLIS / FLORES DE GOIAS / FORMIGA / FORMOSO / FRONTEIRA / GAMELEIRA / GIRASSOL / GOIANAPOLIS / GOIANDIRA / GOIANESIA / GOIANIA LESTE / GOIANIRA / GOIAS / GOIATUBA / GOUVERLANDIA / GOYA / GUAPO / HEITORAI / HIDROLANDIA / IACIARA / INDEPENDENCIA / INDIARA / INHUMAS / IPAMERI / IPE / IPEGUARI / IPORA / ISRAELANDIA / ITABERAI / ITAGUARI / ITAGUARU / ITAJA / ITAPACI (TRANSMISSAO) / ITAPIRAPUA / ITAPURANGA / ITARUMA / ITAUCU / ITIQUIRA (FORMOSA) / ITUMBIARA NOVA / ITUMBIARA VELHA / JACILANDIA / JANDAIA / JARAGUA / JARANAPOLIS / JATAI / JAUPACI / JESUPOLIS / JOVIANIA / JUNDIAI / JURUMIRIM / JUSSARA / LAGES / LAGOA DA SERRA / LAGOA DO BAUZINHO (RIO VERDE) / LEOPOLDO DE BULHOES / LUZANIA / LUZANIA INDUSTRIAL / MAIRIPOTABA / MAMBAI / MARA ROSA / MARAJOARA / MARCIANOPOLIS / MARIAPOLIS (PADRE BERNARDO) / MATO GRANDE / MATRINCHA / MAURILANDIA / MEIA PONTE / MINACU / MINEIROS / MINEIROS TRANSMISSAO / MOIPORA / MONTE ALEGRE / MONTES CLAROS DE GOIAS / MONTIVIDIU T / MORRINHOS / MORRO AGUDO / MOSSAMEDES / MOZARLANDIA / MOZARLANDIA (TRANSMISSAO) / MUNDO NOVO DE GOIAS / MUTUNOPOLIS / NAVESLANDIA (JATAI) / NAZARIO / NEROPOLIS / NIQUELANDIA / NIQUELANDIA 69KV / NOVA AMERICA / NOVA AURORA / NOVA CRIXAS (TRANSMISSAO) / NOVA IGUACU / NOVA PONTE / NOVA VENEZA / NOVO BRASIL / NOVO PLANALTO / ORIZONA / OURO VERDE DE GOIAS / OUIDOR / PACAEMBU (NOVO GAMA) / PADRE BERNARDO / PAINEIRAS / PALESTINA / PALMEIRAS / PALMEIRAS DE GOIAS / PALMINOPOLIS / PAMPLONA / PANAMA / PARANA / PARANAIGUARA / PARAUNA SE ALTA TENSAO / PARQUE DAS EMAS (MINEIROS) / PARQUE DAS NACOES / PEROLANDIA / PETROLINA / PILOANDIA / PIRACANJUBA / PIRANHAS T / PIRENOPSIS / PIRES BELO / PIRES DO RIO / PLANALTINA / PLANALTINA (TRANSMISSAO) / PLANALTO / PONTALINA / PORANGATU / PORTEIRAO / PORTELANDIA / PORTO SAO SIMAO / QUEBRA LINHA / QUIRINOPOLIS / REAL / RETIRO / GOIAS / RIO CLARO JATAI MONTIVIDIU / RIO DO PEIXE / RIO DOS BOIS (MAURILANDIA) / RIO PRETO / RIO VERDE / RIO VERMELHO / RIVERLANDIA (RIO VERDE) / RUBIATABA / SANCLERLANDIA / SANTA FE DE GOIAS / SANTA GENOVEVA / SANTA HELENA / SANTA RITA DO ARAGUAIA / SANTA ROSA DE GOIAS / SANTA TEREZA DE GOIAS / SANTA TEREZINHA / SANTANA / SANTO ANTONIO DA BARRA / SANTO ANTONIO DE GOIAS / SANTO ANTONIO DO DESCOBERTO / SAO BARTOLOMEU / SAO DOMINGOS / SAO FRANCISCO DE GOIAS / SAO GABRIEL DE GOIAS / SAO JOAO D ALIANCA / SAO JOAO DA PARAUNA / SAO LUIZ DOS MONTES BELOS / SAO MIGUEL DO ARAGUAIA / SAO MIGUEL DO PASSA QUATRO / SAO SIMAO / SENADOR CANEDO TRANSMISSAO / SERRA AZUL (JATAI) / SERRA DE CALDAS / SERRA DO OURO / SERRANOPOLIS / SILVANIA / SOUZALANDIA / SUCURI / TAIOBA / TAQUARI / TEREZOPOLIS / TERRA VERMELHA / TRES RANCHOS / TRINDADE / TURVELANDIA / URU / URUACU / URUTAI / VALPARAISO / VARJAO / VENDA SECA / VICENTINOPOLIS / VILA BOA / VILA PROPICIO / XAVANTES / XIXA / ZELANDIA		
Quantidade de Interrupções (Evento)	2.287				
Código do Decreto (Se Houver):					
Início 1ª Incidência (Data e Hora)	10/10/2021 09:05				
Início Última Incidência (Data e Hora)	11/10/2021 10:00				

Média de Duração das Incidências (h)	13,84		
Duração da Incidência mais longa (h)	137,95		
Total de Clientes afetados	474.244		

Municípios Atingidos

ABADIA DE GOIAS / ABADIANIA / ACREUNA / ADELANDIA / AGUA FRIA DE GOIAS / AGUAS LINDAS DE GOIAS / ALEXANIA / ALOANDIA / ALTO HORIZONTE / ALTO PARAISO DE GOIAS / ALVORADA DO NORTE / AMARALINA / AMORINOPOLIS / ANAPOLIS / ANHANGUERA / ANICUNS / APARECIDA DE GOIANIA / APARECIDA DO RIO DOCE / APORE / ARACU / ARAGARCAS / ARAGUAPAZ / ARENOPSIS / ARUANA / AURILANDIA / AVELINOPOLIS / BALIZA / BARRO ALTO / BELA VISTA DE GOIAS / BOM JARDIM DE GOIAS / BOM JESUS DE GOIAS / BONFINOPOLIS / BONOPOLIS / BRAZABRANTES / BRITANIA / BURITI ALEGRE / CABECEIRAS / CACHOEIRA ALTA / CACHOEIRA DE GOIAS / CACHOEIRA DOURADA / CACU / CAIAPONIA / CALDAS NOVAS / CALDAZINHA / CAMPESTRE DE GOIAS / CAMPINACU / CAMPINORTE / CAMPO ALEGRE DE GOIAS / CAMPO LIMPO / CAMPOS BELOS / CAMPOS VERDES / CASTELANDIA / CATALAO / CATURAI / CAVALCANTE / CERES / CEZARINA / CHAPADAO DO CEU / CIDADE OCIDENTAL / COCALZINHO DE GOIAS / COLINAS DO SUL / CORREGO DO OURO / CORUMBA DE GOIAS / CORUMBAIBA / CRISTALINA / CRISTIANOPOLIS / CRIXAS / CUMARI / DAMOLANDIA / DIORAMA / DISTRITO FEDERAL / DIVINOPOLIS DE GOIAS / DOVERLANDIA / EDEALINA / EDEIA / ESTRELA DO NORTE / FAINA / FAZENDA NOVA / FLORES DE GOIAS / FORMOSA / FORMOSO / GAMELEIRA DE GOIAS / GOIANAPOLIS / GOIANDIRA / GOIANESIA / GOIANIA / GOIANIRA / GOIAS / GOIATUBA / GOUVELANDIA / GUAPO / GUARINOS / HEITORAI / HIDROLANDIA / IACIARA / INDIARA / INHUMAS / IPAMERI / IPIRANGA DE GOIAS / IPORA / ISRAELANDIA / ITABERAI / ITAGUARI / ITAGUARU / ITAJA / ITAPACI / ITAPIRAPUA / ITAPURANGA / ITARUMA / ITAUCU / ITUMBIARA / IVOLANDIA / JANDAIA / JARAGUA / JATAI / JAUPACI / JESUPOLIS / JOVIANIA / JUSSARA / LAGOA SANTA / LEOPOLDO DE BULHOES / LUZIANIA / MAIRIPOTABA / MAMBAI / MARA ROSA / MATRINCHA / MAURILANDIA / MIMOSO DE GOIAS / MINACU / MINEIROS / MOIPORA / MONTE ALEGRE DE GOIAS / MONTES CLAROS DE GOIAS / MONTIVIDIU / MONTIVIDIU DO NORTE / MORRINHOS / MORRO AGUDO DE GOIAS / MOSSAMEDES / MOZARLANDIA / MUNDO NOVO DE GOIAS / MUTUNOPOLIS / NEROPOLIS / NIQUELANDIA / NOVA AMERICA / NOVA AURORA / NOVA CRIXAS / NOVA GLORIA / NOVA IGUACU DE GOIAS / NOVA VENEZA / NOVO BRASIL / NOVO GAMA / NOVO PLANALTO / ORIZONA / OURO VERDE DE GOIAS / OUVIDOR / PADRE BERNARDO / PALESTINA DE GOIAS / PALMEIRAS DE GOIAS / PALMINOPOLIS / PANAMA / PARANAIGUARA / PARAUNA / PEROLANDIA / PETROLINA DE GOIAS / PIRACANJUBA / PIRANHAS / PIRENOPSIS / PIRES DO RIO / PLANALTINA / PONTALINA / PORANGATU / PORTEIRAO / PORTELANDIA / POSSE / QUIRINOPOLIS / RIO QUENTE / RIO VERDE / RUBIATABA / SANCLERLANDIA / SANTA HELENA DE GOIAS / SANTA RITA DO ARAGUAIA / SANTA RITA DO NOVO DESTINO / SANTA ROSA DE GOIAS / SANTA TEREZA DE GOIAS / SANTA TEREZINHA DE GOIAS / SANTO ANTONIO DA BARRA / SANTO ANTONIO DE GOIAS / SANTO ANTONIO DO DESCOBERTO / SAO DOMINGOS / SAO FRANCISCO DE GOIAS / SAO JOAO D ALIANCA / SAO JOAO DA PARAUNA / SAO LUIS DE MONTES BELOS / SAO LUIZ DO NORTE / SAO MIGUEL DO ARAGUAIA / SAO MIGUEL DO PASSA QUATRO / SAO SIMAO / SENADOR CANEDO / SERRANOPOLIS / SILVANIA / SITIO D ABADIA / TAQUARAL DE GOIAS / TEREZOPOLIS DE GOIAS / TRINDADE / TROMBAS / TURVANIA / TURVELANDIA / UIRAPURU / URUACU / URUTAI / VALPARAISO DE GOIAS / VARJAO / VIANOPOLIS / VICENTINOPOLIS / VILA BOA / VILA PROPICIO

4. Descrição de Danos Causados

Segundo o Instituto Nacional de Pesquisas Espaciais (Inpe), os raios são responsáveis por cerca de 70% dos desligamentos na rede de transmissão e 40% na de distribuição de energia e queima de transformadores no Brasil. Durante os temporais, são frequentes casos de quedas de árvores, deslizamento de terras e objetos que são lançados sobre a rede, causando o rompimento de cabos de energia e a destruição de postes, provocando o desabastecimento de energia.

A fim de possibilitar melhor entendimento da importância dos equipamentos afetados na concessão da ENEL GO durante período das chuvas, apresenta-se na tabela abaixo a hierarquia dos equipamentos da rede de distribuição e no item 4.1 estão relacionadas a descrição destes.

Hierarquia	Nome do Equipamento
1	Disjuntor/ Religador/Chave Telecomandada
2	Chave fusível
3	Transformador

4.1. Descrição dos equipamentos afetados

Transformador – é um dispositivo destinado a modificar os níveis de tensão e corrente elétrica, mantendo potência elétrica praticamente constante, de um circuito a outro, modificando também os valores das impedâncias elétricas de um circuito elétrico.

Chave fusível – é um dispositivo fusível no qual o porta-fusível pode ser manipulado de forma a obter uma distância de seccionamento, sem que haja separação física entre o porta-fusível e a base. É um equipamento destinado a proteção de sobrecorrentes de circuitos primários utilizados em redes aéreas de distribuição urbana e rural e em pequenas subestações de consumidor e de concessionária. É dotada de um elemento fusível que responde pelas características básicas de sua operação.

Disjuntor – é um interruptor elétrico projetado para proteger um circuito elétrico de danos causados por falhas na alimentação elétrica, principalmente devido a situações de sobrecorrentes, causadas por exemplo por excesso de carga ou um curto-circuito.

Religadores automáticos – são equipamentos de interrupção de corrente elétrica dotados de uma determinada capacidade de repetição em operação de abertura e fechamento de um circuito, durante a ocorrência de um defeito.

Adicionalmente, para conhecimento segue a descrição detalhada abaixo:

Alimentador – linha elétrica destinada a transportar energia elétrica em média tensão.

Condutor de energia – é o meio pelo qual se transporta potência desde um determinado ponto, denominada fonte ou alimentação, até um terminal consumidor.

Para-raios – são equipamentos protetores de linhas de transmissão e distribuição aéreas contra sobretensões causadas por manobras de chaves ou descargas atmosféricas.

Isoladores – são elementos sólidos dotados de propriedades mecânicas, capazes de suportar os esforços produzidos pelos condutores. Eletricamente, exercem a função de isolar os condutores, submetidos a uma diferença de potencial em relação terra (estrutura suporte) ou em relação a um outro condutor de fase.

Ramal de ligação - conjunto de condutores e acessórios instalados entre o ponto de derivação do sistema de distribuição da distribuidora e o ponto de conexão das instalações de utilização do acessante.

Chave faca – é um tipo de dispositivo destinado a isolar (seccionar) partes (subsistemas, equipamentos, etc.) de circuitos elétricos. São instaladas em postes de energia e redes de distribuição elétrica, visando seccionar a rede para minimizar os efeitos das interrupções.

4.2. Equipamentos Afetados

Adicionalmente, segue abaixo a tabela com o detalhamento da quantidade de equipamentos afetados.

DANOS CAUSADOS			
Equipamentos Danificado	Importância para o Sistema	Local	Quantidade
Disjuntor/Religador/Chave Telecomandada	Proteção do Alimentador	Área de Concessão	228
Chaves Fusíveis Operada	Proteção de Ramais de Alimentadores	Área de Concessão	717
Transformador Operado	Proteção do Transformador	Área de Concessão	519

O Item 6 deste documento apresenta, na íntegra, a relação destas interrupções.

5. Relato Técnico sobre a intervenção realizada para restabelecimento

Em qualquer evento de situação de emergência, a rede de distribuição registra ocorrências emergenciais que podem estar associadas ao meio ambiente (não gerenciáveis) ou relacionadas à operação do sistema (gerenciáveis). Nesse sentido, é importante destacar que, em qualquer situação, a ENEL GO despacha suas equipes de

forma eficiente sem distinção da causa raiz, uma vez que o fato gerador somente é confirmado in loco, incluindo as ocorrências sem serviços executados (por exemplo, defeito interno), que podem atrasar o atendimento de ocorrências com desligamentos.

Assim, a fim de agilizar o reestabelecimento do serviço, além das equipes de atendimento de emergência, foram mobilizadas as equipes de combate a perdas, corte/religa, construção de rede, técnicos do sistema elétrico e grande equipe de backoffice.

Pode ser observado nas evidências do item 10.3, que as chuvas dos dias analisados no relatório trouxeram vários pontos de alagamento e enxurradas, afetando a locomoção das equipes. Também foram observadas em diversas ocorrências, contidas no item 6, relatos das equipes sobre o mau tempo, incluindo informações de árvores caídas, cabos partidos, dificuldades de acesso, pontos de atolamento, transbordamento de rios e córregos e estradas desmoronadas. Várias ocorrências necessitaram de serviços complexos e muitas vezes em locais com acesso muito limitado.

Abaixo segue a tabela com Turnos e o Tempo Médio de Atendimento, com dados diários dos dias 10 e 11 de Outubro de 2021.

Relato técnico sobre a Intervenção realizada – 2021			
	10/10	11/10	
<u>Informações Sobre Equipes</u>			
Turnos	814	1.228	Turmas
<u>Tempos Médios (Considerando ocorrências Expurgadas)</u>			
Preparação	487	483	Minutos
Deslocamento	45	48	Minutos
Execução	88	84	Minutos
TMAE	620	616	Minutos

6. Lista de Ocorrências

agente	mes_compentencia	ano_compentencia	codigoConjunto	alimentador	subestacao	EQP_ORI_GEM	numeroOrdemInterrupcao	codTipoInterrupcao	codMotivoExpurgo	dataHoraInicioInterrupcao	dataHoraRestabilizacao	fatoGerador	nivelTensao	qtdConsumidorasAtingidas	numConsumidoresConjunto	CHI
6072	10	2021	14970	10	587	10034018229	20211071818	1	3	10/10/2021 09:05	10/10/2021 10:08	Interna-Não programada-Meio ambiente-Vento	220	1	36118	1,05
6072	10	2021	14964	2	486	CAAA21144493	20211071847	1	3	10/10/2021 09:09	10/10/2021 11:55	Interna-Não programada-Meio ambiente-Descarga Atmosférica	220	2	27081	5,51
6072	10	2021	14974	1	142	SH21038342	20211071858	1	3	10/10/2021 09:10	10/10/2021 11:24	Interna-Não programada-Meio ambiente-Vento	220	1	2018	2,22
6072	10	2021	14956	2	581	MY12234488	20211071876	1	3	10/10/2021 09:13	10/10/2021 11:13	Interna-Não programada-Meio ambiente-Vento	220	1	32092	1,99
6072	10	2021	14879	1	95	IM21058481	20211071909	1	3	10/10/2021 09:17	10/10/2021 11:07	Interna-Não programada-Meio ambiente-Descarga Atmosférica	220	1	28625	1,82
6072	10	2021	15749	31	173	CX21170037	20211071931	1	3	10/10/2021 17:54	12/10/2021 16:11	Interna-Não programada-Meio ambiente-Descarga Atmosférica	220	1	14603	46,27
6072	10	2021	14969	5	160	RV21026177	20211072034	1	3	10/10/2021 09:35	10/10/2021 11:47	Interna-Não programada-Meio ambiente-Vento	220	1	33652	2,19
6072	10	2021	14879	3	141	SO21000082	20211072091	1	3	10/10/2021 09:45	11/10/2021 01:49	Interna-Não programada-Meio ambiente-Descarga Atmosférica	220	1	28625	16,06
6072	10	2021	14976	2	569	SU21324695	20211072184	1	3	10/10/2021 10:04	10/10/2021 17:45	Interna-Não programada-Meio ambiente-Descarga Atmosférica	220	2	3259	15,35
6072	10	2021	14917	1	123	IA11067863	20211072186	1	3	10/10/2021 10:04	10/10/2021 11:26	Interna-Não programada-Meio ambiente-Vento	220	225	6222	305,00
6072	10	2021	14916	31	209	GH12151252	20211072244	1	3	10/10/2021 10:13	10/10/2021 13:50	Interna-Não programada-Meio ambiente-Vento	34500	6	18968	21,62
6072	10	2021	14916	1	343	1620000924	20211072289	1	3	10/10/2021 10:23	10/10/2021 11:55	Interna-Não programada-Meio ambiente-Vento	220	1	18968	1,52
6072	10	2021	14930	4	374	FA12180689	20211072304	1	3	10/10/2021 10:26	10/10/2021 12:01	Interna-Não programada-Meio ambiente-Vento	13800	186	53161	293,78
6072	10	2021	16482	4	577	SH11053078	20211072333	1	3	10/10/2021 09:26	10/10/2021 13:00	Interna-Não programada-Meio ambiente-Vento	220	96	16525	341,84
6072	10	2021	14956	2	581	10003123659	20211072348	1	3	10/10/2021 10:41	10/10/2021 12:34	Interna-Não programada-Meio ambiente-Vento	220	1	32092	1,88
6072	10	2021	14969	5	160	RV21289568	20211072413	1	3	10/10/2021 10:54	10/10/2021 13:05	Interna-Não programada-Meio ambiente-Vento	220	1	33652	2,18
6072	10	2021	14961	32	325	PI21243161	20211072445	1	3	10/10/2021 11:02	10/10/2021 12:06	Interna-Não programada-Meio ambiente-Vento	220	1	40300	1,07
6072	10	2021	14865	1	307	KB21065169	20211072473	1	3	10/10/2021 11:08	10/10/2021 18:24	Interna-Não programada-Meio ambiente-Descarga Atmosférica	220	1	17422	7,26
6072	10	2021	14927	1	90	LS21214288	20211072500	1	3	10/10/2021 11:14	10/10/2021 21:12	Interna-Não programada-Meio ambiente-Descarga Atmosférica	220	1	3021	9,95
6072	10	2021	14953	4	330	PL21217604	20211072502	1	3	10/10/2021 11:15	10/10/2021 14:39	Interna-Não programada-Meio ambiente-Vento	220	1	20177	3,39
6072	10	2021	15748	3	188	OZ11375950	20211072508	1	3	10/10/2021 11:17	11/10/2021 12:13	Interna-Não programada-Meio ambiente-Vento	220	36	11644	897,44
6072	10	2021	14963	2	152	PO11208364	20211072523	1	3	10/10/2021 17:05	10/10/2021 19:41	Interna-Não programada-Meio ambiente-Vento	220	99	27095	256,33
6072	10	2021	16482	5	577	400016990	20211072524	1	3	10/10/2021 11:21	10/10/2021 15:30	Interna-Não programada-Meio ambiente-Vento	220	1	16525	4,15

607 2	10	2021	14938	1	134	NB213260 60	20211072533	1	3	10/10/2021 11:23	10/10/2021 15:58	Interna-Não programada-Meio ambiente-Vento	220	2	13572	9,16
607 2	10	2021	14934	2	407	JT121509 58RE	20211072552	1	3	10/10/2021 11:29	10/10/2021 13:54	Interna-Não programada-Meio ambiente-Vento	13800	2	7069	4,83
607 2	10	2021	14934	2	407	JT121509 58RE	20211072552	1	3	10/10/2021 11:29	10/10/2021 15:03	Interna-Não programada-Meio ambiente-Vento	13800	23	7069	82,03
607 2	10	2021	14934	2	407	JT121509 58RE	20211072552	1	3	10/10/2021 11:29	12/10/2021 09:12	Interna-Não programada-Meio ambiente-Vento	13800	8	7069	365,8 3
607 2	10	2021	14934	2	407	JT121509 58RE	20211072552	1	3	10/10/2021 11:29	12/10/2021 09:57	Interna-Não programada-Meio ambiente-Vento	220	1	7069	46,47
607 2	10	2021	14934	2	407	JT121509 58RE	20211072552	1	3	10/10/2021 11:29	12/10/2021 10:21	Interna-Não programada-Meio ambiente-Vento	220	1	7069	46,87
607 2	10	2021	14934	2	407	JT121509 58RE	20211072552	1	3	10/10/2021 13:54	10/10/2021 15:03	Interna-Não programada-Meio ambiente-Vento	13800	2	7069	2,28
607 2	10	2021	15749	33	173	SG211533 47	20211072559	1	3	10/10/2021 11:31	12/10/2021 17:21	Interna-Não programada-Meio ambiente-Descarga Atmosférica	220	1	14603	53,83
607 2	10	2021	14889	1	476	35800061 35	20211072562	1	3	10/10/2021 11:31	10/10/2021 15:24	Interna-Não programada-Meio ambiente-Vento	220	1	20406	3,88
607 2	10	2021	14889	2	264	CT1211954 51	20211072566	1	3	10/10/2021 11:31	10/10/2021 16:16	Interna-Não programada-Meio ambiente-Vento	220	2	20406	9,47
607 2	10	2021	14953	1	19	IY213046 74	20211072569	1	3	10/10/2021 11:32	10/10/2021 12:31	Interna-Não programada-Meio ambiente-Vento	220	1	20177	0,97
607 2	10	2021	14944	1	426	MR121031 954	20211072581	1	3	10/10/2021 11:36	10/10/2021 22:36	Interna-Não programada-Meio ambiente-Descarga Atmosférica	13800	10	23787	109,9 7
607 2	10	2021	14964	31	156	QI120548 41	20211072588	1	3	10/10/2021 10:55	10/10/2021 16:05	Interna-Não programada-Meio ambiente-Vento	34500	18	27081	92,75
607 2	10	2021	14883	5	32	CN121397 31	20211072599	1	3	10/10/2021 11:38	10/10/2021 13:04	Interna-Não programada-Meio ambiente-Vento	13800	313	19497	447,0 7
607 2	10	2021	14945	1	185	AK124045 27	20211072602	1	3	10/10/2021 11:39	12/10/2021 18:09	Interna-Não programada-Meio ambiente-Descarga Atmosférica	13800	35	9866	1907, 35
607 2	10	2021	14865	30	9	AC121897 23	20211072604	1	3	10/10/2021 11:10	11/10/2021 06:46	Interna-Não programada-Meio ambiente-Vento	34500	7	17422	137,1 1
607 2	10	2021	14918	1	189	10000940 346	20211072619	1	3	10/10/2021 11:41	10/10/2021 14:12	Interna-Não programada-Meio ambiente-Vento	220	1	33253	2,50
607 2	10	2021	14865	1	128	PL210000 70	20211072624	1	3	10/10/2021 11:44	10/10/2021 15:27	Interna-Não programada-Meio ambiente-Descarga Atmosférica	220	1	17422	3,71
607 2	10	2021	14896	1	44	CF211024 09	20211072627	1	3	10/10/2021 11:44	10/10/2021 16:08	Interna-Não programada-Meio ambiente-Vento	220	2	4292	8,77
607 2	10	2021	14911	2	100	AZ112318 92	20211072628	1	3	10/10/2021 11:44	10/10/2021 14:48	Interna-Não programada-Meio ambiente-Vento	220	1	14728	3,05
607 2	10	2021	14970	4	160	SH212010 14	20211072633	1	3	10/10/2021 11:45	10/10/2021 14:12	Interna-Não programada-Meio ambiente-Descarga Atmosférica	220	1	36118	2,44
607 2	10	2021	14962	1	151	PK110661 14	20211072644	1	3	10/10/2021 11:38	10/10/2021 13:45	Interna-Não programada-Meio ambiente-Vento	220	262	14960	552,9 7
607 2	10	2021	14982	3	489	10010755 363	20211072646	1	3	10/10/2021 11:48	10/10/2021 18:36	Interna-Não programada-Meio ambiente-Vento	220	1	35495	6,80
607 2	10	2021	14923	1	85	IR210871 73	20211072658	1	3	10/10/2021 11:52	10/10/2021 13:55	Interna-Não programada-Meio ambiente-Vento	220	1	32349	2,05
607 2	10	2021	14889	2	476	CT111610 52	20211072666	1	3	10/10/2021 11:54	10/10/2021 15:25	Interna-Não programada-Meio ambiente-Vento	220	6	20406	21,09
607 2	10	2021	14963	3	152	84008867 0	20211072688	1	3	10/10/2021 12:01	10/10/2021 16:42	Interna-Não programada-Meio ambiente-Vento	220	1	27095	4,68
607 2	10	2021	14929	2	93	17010495 3	20211072693	1	3	10/10/2021 11:09	11/10/2021 14:23	Interna-Não programada-Meio ambiente-Vento	220	1	18778	27,23
607 2	10	2021	14963	2	414	TB122882 93	20211072694	1	3	10/10/2021 11:56	10/10/2021 16:27	Interna-Não programada-Meio ambiente-Vento	13800	10	27095	45,06
607 2	10	2021	14918	31	123	IA122575 94	20211072704	1	3	10/10/2021 12:05	11/10/2021 16:26	Interna-Não programada-Meio ambiente-Vento	34500	5	33253	141,7 7

607 2	10	2021	14925	1	88	IB120000 36LD	20211072714	1	3	10/10/2021 11:30	10/10/2021 19:28	Interna-Não programada-Meio ambiente-Vento	13800	31	18387	246,5 8
607 2	10	2021	14925	1	88	IB120000 36LD	20211072714	1	3	10/10/2021 17:58	10/10/2021 19:28	Interna-Não programada-Meio ambiente-Vento	13800	4	18387	5,98
607 2	10	2021	14934	30	103	JT1211427 88	20211072721	1	3	10/10/2021 12:08	11/10/2021 12:28	Interna-Não programada-Meio ambiente-Descarga Atmosférica	220	1	7069	24,33
607 2	10	2021	15742	4	99	IT123861 99	20211072726	1	3	10/10/2021 12:08	10/10/2021 19:29	Interna-Não programada-Meio ambiente-Vento	13800	6	23365	44,03
607 2	10	2021	14889	1	308	CI121275 41	20211072736	1	3	10/10/2021 12:09	10/10/2021 17:54	Interna-Não programada-Meio ambiente-Vento	13800	32	20406	183,6 9
607 2	10	2021	14934	32	480	JT121960 87	20211072741	1	3	10/10/2021 12:11	10/10/2021 13:54	Interna-Não programada-Meio ambiente-Vento	34500	4	7069	6,82
607 2	10	2021	15742	1	99	IT122639 76	20211072748	1	3	10/10/2021 12:04	10/10/2021 14:25	Interna-Não programada-Meio ambiente-Vento	13800	254	23365	597,4 6
607 2	10	2021	14953	4	330	PL1210324 89	20211072751	1	3	10/10/2021 12:15	10/10/2021 13:54	Interna-Não programada-Meio ambiente-Vento	220	3	20177	4,94
607 2	10	2021	14881	1	97	DV212128 27	20211072757	1	3	10/10/2021 12:18	10/10/2021 14:42	Interna-Não programada-Meio ambiente-Vento	220	1	11745	2,40
607 2	10	2021	14961	1	190	PI111646 36	20211072759	1	3	10/10/2021 12:18	10/10/2021 13:55	Interna-Não programada-Meio ambiente-Vento	220	325	40300	520,4 5
607 2	10	2021	14927	30	992	AE122096 82	20211072764	1	3	10/10/2021 12:08	10/10/2021 15:15	Interna-Não programada-Meio ambiente-Descarga Atmosférica	34500	10	3021	31,15
607 2	10	2021	14949	1	136	BX212540 02	20211072765	1	3	10/10/2021 12:20	10/10/2021 16:49	Interna-Não programada-Meio ambiente-Descarga Atmosférica	220	1	1825	4,47
607 2	10	2021	14930	35	374	FAAA2134 1492	20211072801	1	3	10/10/2021 12:24	10/10/2021 15:41	Interna-Não programada-Meio ambiente-Vento	220	1	53161	3,28
607 2	10	2021	14978	34	216	O2160444	20211072820	1	3	10/10/2021 12:23	10/10/2021 13:12	Interna-Não programada-Meio ambiente-Vento	34500	39	8616	31,47
607 2	10	2021	14978	34	216	O2160444	20211072820	1	3	10/10/2021 12:23	10/10/2021 14:26	Interna-Não programada-Meio ambiente-Vento	34500	60	8616	123,0 7
607 2	10	2021	14978	34	216	O2160444	20211072820	1	3	10/10/2021 12:23	10/10/2021 17:05	Interna-Não programada-Meio ambiente-Vento	34500	6	8616	28,20
607 2	10	2021	14925	4	88	50054375	20211072826	1	3	10/10/2021 12:28	10/10/2021 17:07	Interna-Não programada-Meio ambiente-Vento	220	1	18387	4,64
607 2	10	2021	14939	1	47	FO211154 39	20211072841	1	3	10/10/2021 12:32	11/10/2021 11:12	Interna-Não programada-Meio ambiente-Vento	220	2	13683	45,33
607 2	10	2021	14889	2	476	CT212662 24	20211072843	1	3	10/10/2021 12:32	10/10/2021 17:57	Interna-Não programada-Meio ambiente-Vento	220	1	20406	5,41
607 2	10	2021	14962	2	151	21005278 8	20211072844	1	3	10/10/2021 12:32	10/10/2021 16:24	Interna-Não programada-Meio ambiente-Vento	220	1	14960	3,86
607 2	10	2021	15738	1	62	12081670	20211072846	1	3	10/10/2021 12:32	10/10/2021 15:24	Interna-Não programada-Meio ambiente-Vento	220	1	38310	2,86
607 2	10	2021	14889	1	263	TH211034 13	20211072850	1	3	10/10/2021 11:27	11/10/2021 07:51	Interna-Não programada-Meio ambiente-Descarga Atmosférica	220	1	20406	20,39
607 2	10	2021	14877	1	25	JR210547 73	20211072851	1	3	10/10/2021 12:34	10/10/2021 15:41	Interna-Não programada-Meio ambiente-Descarga Atmosférica	220	1	7280	3,11
607 2	10	2021	14904	32	283	BF211634 62	20211072853	1	3	10/10/2021 12:34	10/10/2021 14:33	Interna-Não programada-Meio ambiente-Vento	220	1	11431	1,97
607 2	10	2021	14881	32	30	DV120234 80	20211072857	1	3	10/10/2021 12:35	11/10/2021 07:23	Interna-Não programada-Meio ambiente-Descarga Atmosférica	34500	237	11745	4453, 82
607 2	10	2021	14944	4	124	MR211172 976	20211072860	1	3	10/10/2021 12:35	10/10/2021 15:28	Interna-Não programada-Meio ambiente-Vento	220	1	23787	2,87
607 2	10	2021	14963	3	152	84012995 6	20211072862	1	3	10/10/2021 12:36	11/10/2021 14:15	Interna-Não programada-Meio ambiente-Vento	220	1	27095	25,65
607 2	10	2021	14973	1	163	RB123923 05	20211072865	1	3	10/10/2021 12:30	10/10/2021 16:32	Interna-Não programada-Meio ambiente-Descarga Atmosférica	13800	15	11878	60,41
607 2	10	2021	16492	7	3	20950408	20211072871	1	3	10/10/2021 12:39	11/10/2021 16:37	Interna-Não programada-Meio ambiente-Vento	220	1	4617	27,98

607 2	10	2021	14889	2	89	AH113583 87	20211072875	1	3	10/10/2021 12:03	10/10/2021 19:41	Interna-Não programada-Meio ambiente-Descarga Atmosférica	220	27	20406	205,8 2
607 2	10	2021	14963	3	152	84010453 4	20211072878	1	3	10/10/2021 12:42	10/10/2021 16:57	Interna-Não programada-Meio ambiente-Vento	220	1	27095	4,24
607 2	10	2021	14962	32	151	PK211311 54	20211072882	1	3	10/10/2021 12:43	10/10/2021 17:38	Interna-Não programada-Meio ambiente-Vento	220	1	14960	4,91
607 2	10	2021	14985	3	180	UR123904 88	20211072892	1	3	10/10/2021 12:46	11/10/2021 00:40	Interna-Não programada-Meio ambiente-Vento	13800	23	23835	273,4 6
607 2	10	2021	14940	1	541	SN123051 57	20211072911	1	3	10/10/2021 12:51	10/10/2021 16:57	Interna-Não programada-Meio ambiente-Vento	13800	14	95622	57,31
607 2	10	2021	14940	1	541	SN123051 57	20211072911	1	3	10/10/2021 17:05	11/10/2021 18:28	Interna-Não programada-Meio ambiente-Vento	220	1	95622	25,40
607 2	10	2021	14940	1	541	SN123307 21LD	20211072911	1	3	10/10/2021 17:05	14/10/2021 09:12	Interna-Não programada-Meio ambiente-Vento	13800	5	95622	440,6 0
607 2	10	2021	14940	1	541	SN123307 21LD	20211072911	1	3	10/10/2021 17:05	15/10/2021 18:38	Interna-Não programada-Meio ambiente-Vento	220	1	95622	121,5 7
607 2	10	2021	14940	1	541	SN123307 21LD	20211072911	1	3	10/10/2021 17:05	15/10/2021 18:39	Interna-Não programada-Meio ambiente-Vento	220	1	95622	121,5 7
607 2	10	2021	14940	1	541	SN123307 21LD	20211072911	1	3	10/10/2021 17:05	16/10/2021 09:32	Interna-Não programada-Meio ambiente-Vento	220	1	95622	136,4 6
607 2	10	2021	14940	1	541	SN123307 21LD	20211072911	1	3	10/10/2021 17:05	16/10/2021 11:00	Interna-Não programada-Meio ambiente-Vento	220	1	95622	137,9 3
607 2	10	2021	14940	1	541	SN123307 21LD	20211072911	1	3	10/10/2021 17:05	16/10/2021 11:01	Interna-Não programada-Meio ambiente-Vento	13800	2	95622	275,8 8
607 2	10	2021	14940	1	541	SN123307 21LD	20211072911	1	3	10/10/2021 17:05	16/10/2021 11:02	Interna-Não programada-Meio ambiente-Vento	13800	2	95622	275,9 0
607 2	10	2021	14940	1	541	SN123307 21LD	20211072911	1	3	14/10/2021 11:36	15/10/2021 11:18	Interna-Não programada-Meio ambiente-Vento	13800	5	95622	118,5 2
607 2	10	2021	14940	1	541	SN120371 70	20211072911	1	3	14/10/2021 15:02	14/10/2021 19:05	Interna-Não programada-Meio ambiente-Vento	220	1	95622	4,04
607 2	10	2021	14940	1	541	SN120371 70	20211072911	1	3	14/10/2021 15:21	14/10/2021 19:05	Interna-Não programada-Meio ambiente-Vento	13800	25	95622	93,55
607 2	10	2021	14940	1	541	SN211638 11	20211072911	1	3	15/10/2021 19:22	16/10/2021 00:42	Interna-Não programada-Meio ambiente-Vento	220	1	95622	5,35
607 2	10	2021	14940	1	541	SN212014 75	20211072911	1	3	15/10/2021 19:22	16/10/2021 11:04	Interna-Não programada-Meio ambiente-Vento	220	1	95622	15,69
607 2	10	2021	14920	1	96	TQ122507 78	20211072913	1	3	10/10/2021 12:50	10/10/2021 14:09	Interna-Não programada-Meio ambiente-Vento	13800	4	14420	5,25
607 2	10	2021	14920	1	96	TQ122507 78	20211072913	1	3	10/10/2021 12:50	11/10/2021 11:03	Interna-Não programada-Meio ambiente-Vento	13800	15	14420	333,1 9
607 2	10	2021	14920	1	96	TQ122507 78	20211072913	1	3	10/10/2021 12:50	11/10/2021 13:12	Interna-Não programada-Meio ambiente-Vento	13800	13	14420	316,7 4
607 2	10	2021	14920	1	96	TQ122507 78	20211072913	1	3	10/10/2021 12:50	11/10/2021 15:06	Interna-Não programada-Meio ambiente-Vento	13800	7	14420	183,8 6
607 2	10	2021	14920	1	96	TQ122507 78	20211072913	1	3	10/10/2021 12:50	11/10/2021 16:24	Interna-Não programada-Meio ambiente-Vento	13800	2	14420	55,14
607 2	10	2021	14920	1	96	TQ120160 53LD	20211072913	1	3	10/10/2021 14:09	11/10/2021 13:12	Interna-Não programada-Meio ambiente-Vento	13800	2	14420	46,10
607 2	10	2021	14920	1	96	TQ123000 63LD	20211072913	1	3	10/10/2021 14:09	11/10/2021 15:06	Interna-Não programada-Meio ambiente-Vento	13800	2	14420	49,91
607 2	10	2021	14906	1	56	JA120318 32	20211072915	1	3	10/10/2021 12:52	12/10/2021 08:55	Interna-Não programada-Meio ambiente-Descarga Atmosférica	220	1	31119	44,06
607 2	10	2021	14873	1	18	NQ21345 178	20211072934	1	3	10/10/2021 12:56	10/10/2021 15:51	Interna-Não programada-Meio ambiente-Descarga Atmosférica	220	1	6164	2,91
607 2	10	2021	14968	2	113	10400162 40	20211072935	1	3	10/10/2021 12:57	10/10/2021 14:33	Interna-Não programada-Meio ambiente-Vento	220	1	10279	1,60
607 2	10	2021	14963	33	152	MX12187 845RE	20211072941	1	3	10/10/2021 12:59	10/10/2021 21:04	Interna-Não programada-Meio ambiente-Vento	34500	13	27095	105,0 7

607 2	10	2021	14890	1	506	CT210774 60	20211072945	1	3	10/10/2021 13:00	11/10/2021 12:16	Interna-Não programada-Meio ambiente-Descarga Atmosférica	220	1	46335	23,26
607 2	10	2021	14912	2	301	GT210001 94	20211072957	1	3	10/10/2021 13:03	10/10/2021 14:11	Interna-Não programada-Meio ambiente-Vento	220	1	6704	1,12
607 2	10	2021	14922	2	83	IP104080 23	20211072958	1	3	10/10/2021 12:59	11/10/2021 17:17	Interna-Não programada-Meio ambiente-Vento	13800	24	10551	679,45
607 2	10	2021	14922	2	83	IP122727 98	20211072958	1	3	10/10/2021 12:59	11/10/2021 17:31	Interna-Não programada-Meio ambiente-Vento	13800	7	10551	199,75
607 2	10	2021	14922	2	83	IP133843 87	20211072958	1	3	10/10/2021 12:59	12/10/2021 01:39	Interna-Não programada-Meio ambiente-Vento	13800	199	10551	7298,44
607 2	10	2021	14922	2	83	IP120000 88	20211072958	1	3	10/10/2021 12:59	12/10/2021 01:52	Interna-Não programada-Meio ambiente-Vento	13800	17	10551	627,25
607 2	10	2021	14922	2	83	IP103759 85	20211072958	1	3	10/10/2021 14:39	11/10/2021 07:30	Interna-Não programada-Meio ambiente-Vento	13800	15	10551	252,69
607 2	10	2021	14922	2	83	IP120170 34	20211072958	1	3	10/10/2021 14:39	11/10/2021 15:22	Interna-Não programada-Meio ambiente-Vento	13800	50	10551	1236,06
607 2	10	2021	14922	2	83	IP103759 85	20211072958	1	3	10/10/2021 14:39	11/10/2021 15:28	Interna-Não programada-Meio ambiente-Vento	13800	200	10551	4962,44
607 2	10	2021	14922	2	83	IP103759 85	20211072958	1	3	11/10/2021 07:31	11/10/2021 15:04	Interna-Não programada-Meio ambiente-Vento	13800	15	10551	113,38
607 2	10	2021	14922	2	83	IP103759 85	20211072958	1	3	11/10/2021 15:51	11/10/2021 15:55	Interna-Não programada-Meio ambiente-Vento	13800	265	10551	13,77
607 2	10	2021	14986	1	379	UT210169 71	20211072961	1	3	10/10/2021 13:05	11/10/2021 12:04	Interna-Não programada-Meio ambiente-Vento	220	2	2060	45,95
607 2	10	2021	14988	1	181	VI120472 49	20211072963	1	3	10/10/2021 13:06	10/10/2021 14:03	Interna-Não programada-Meio ambiente-Descarga Atmosférica	220	1	4248	0,95
607 2	10	2021	16485	3	576	98003266 0	20211072968	1	3	10/10/2021 13:07	10/10/2021 16:48	Interna-Não programada-Meio ambiente-Vento	220	1	5037	3,68
607 2	10	2021	15741	10	420	10028251 359	20211072984	1	3	10/10/2021 13:10	11/10/2021 09:17	Interna-Não programada-Meio ambiente-Vento	220	1	77540	20,10
607 2	10	2021	14918	1	189	28800064 36	20211072993	1	3	10/10/2021 13:14	10/10/2021 15:27	Interna-Não programada-Meio ambiente-Vento	220	1	33253	2,22
607 2	10	2021	14923	32	85	ME10343 348	20211072994	1	3	10/10/2021 13:09	10/10/2021 15:08	Interna-Não programada-Meio ambiente-Vento	34500	132	32349	260,41
607 2	10	2021	14923	32	85	ME10343 348	20211072994	1	3	10/10/2021 13:09	10/10/2021 16:23	Interna-Não programada-Meio ambiente-Vento	34500	80	32349	257,76
607 2	10	2021	14923	32	85	ME10343 348	20211072994	1	3	10/10/2021 13:09	11/10/2021 18:00	Interna-Não programada-Meio ambiente-Vento	34500	719	32349	2073,316
607 2	10	2021	14923	1	383	ME10343 348	20211072994	1	3	10/10/2021 13:09	11/10/2021 18:00	Interna-Não programada-Meio ambiente-Vento	34500	196	32349	5651,88
607 2	10	2021	14923	2	383	ME10343 348	20211072994	1	3	10/10/2021 13:09	11/10/2021 18:00	Interna-Não programada-Meio ambiente-Vento	34500	138	32349	3979,38
607 2	10	2021	14923	32	85	ME13074 996	20211072994	1	3	10/10/2021 14:12	11/10/2021 18:00	Interna-Não programada-Meio ambiente-Vento	34500	7	32349	194,60
607 2	10	2021	14923	32	85	ME10343 348	20211072994	1	3	10/10/2021 20:07	11/10/2021 00:07	Interna-Não programada-Meio ambiente-Vento	34500	208	32349	832,69
607 2	10	2021	14923	32	85	ME10343 348	20211072994	1	3	11/10/2021 08:55	11/10/2021 09:06	Interna-Não programada-Meio ambiente-Vento	34500	191	32349	34,27
607 2	10	2021	14923	32	85	00850424	20211072994	1	3	11/10/2021 08:58	11/10/2021 09:03	Interna-Não programada-Meio ambiente-Vento	34500	546	32349	47,02
607 2	10	2021	14923	1	121	00850424	20211072994	1	3	11/10/2021 08:58	11/10/2021 09:03	Interna-Não programada-Meio ambiente-Vento	34500	3853	32349	331,79
607 2	10	2021	14923	1	200	00850424	20211072994	1	3	11/10/2021 08:58	11/10/2021 09:03	Interna-Não programada-Meio ambiente-Vento	34500	790	32349	68,03
607 2	10	2021	14956	2	242	MY21360 781	20211073001	1	3	10/10/2021 13:16	11/10/2021 11:51	Interna-Não programada-Meio ambiente-Vento	220	1	32092	22,60
607 2	10	2021	14923	2	371	MO10404 256	20211073010	1	3	10/10/2021 12:59	10/10/2021 13:02	Interna-Não programada-Meio ambiente-Vento	13800	1104	32349	63,48

607 2	10	2021	14923	2	371	MO10404 256	20211073010	1	3	10/10/2021 13:04	10/10/2021 22:43	Interna-Não programada-Meio ambiente-Vento	13800	211	32349	2035, 56
607 2	10	2021	14923	2	371	MO10404 256	20211073010	1	3	10/10/2021 13:04	10/10/2021 23:05	Interna-Não programada-Meio ambiente-Vento	13800	160	32349	1602, 76
607 2	10	2021	14923	2	371	IV121933 98LD	20211073010	1	3	10/10/2021 13:04	11/10/2021 00:19	Interna-Não programada-Meio ambiente-Vento	13800	230	32349	2588, 14
607 2	10	2021	14923	2	371	IV121933 98LD	20211073010	1	3	11/10/2021 01:26	11/10/2021 08:08	Interna-Não programada-Meio ambiente-Vento	13800	144	32349	965,5 2
607 2	10	2021	14923	2	371	IV121933 99LD	20211073010	1	3	11/10/2021 01:26	12/10/2021 11:20	Interna-Não programada-Meio ambiente-Vento	13800	2	32349	67,81
607 2	10	2021	14923	2	371	IV121933 99LD	20211073010	1	3	11/10/2021 01:26	12/10/2021 11:57	Interna-Não programada-Meio ambiente-Vento	13800	6	32349	207,1 0
607 2	10	2021	14923	2	371	IV121933 99LD	20211073010	1	3	11/10/2021 01:26	12/10/2021 12:10	Interna-Não programada-Meio ambiente-Vento	13800	9	32349	312,5 3
607 2	10	2021	14923	2	371	IV121933 99LD	20211073010	1	3	11/10/2021 01:26	12/10/2021 12:16	Interna-Não programada-Meio ambiente-Vento	13800	11	32349	383,1 6
607 2	10	2021	14923	2	371	IV121933 99LD	20211073010	1	3	11/10/2021 01:26	12/10/2021 12:16	Interna-Não programada-Meio ambiente-Vento	13800	2	32349	69,68
607 2	10	2021	14923	2	371	IV132230 13	20211073010	1	3	11/10/2021 01:26	12/10/2021 12:17	Interna-Não programada-Meio ambiente-Vento	13800	2	32349	69,72
607 2	10	2021	14923	2	371	IV121933 99LD	20211073010	1	3	11/10/2021 01:26	12/10/2021 12:19	Interna-Não programada-Meio ambiente-Vento	220	1	32349	34,89
607 2	10	2021	14923	2	371	IV121933 99LD	20211073010	1	3	11/10/2021 01:26	12/10/2021 12:45	Interna-Não programada-Meio ambiente-Vento	13800	3	32349	105,9 7
607 2	10	2021	14923	2	371	IV122536 37LD	20211073010	1	3	11/10/2021 01:26	12/10/2021 12:56	Interna-Não programada-Meio ambiente-Vento	13800	50	32349	1775, 39
607 2	10	2021	14923	2	371	IV104240 94	20211073010	1	3	11/10/2021 10:40	11/10/2021 10:45	Interna-Não programada-Meio ambiente-Vento	13800	513	32349	40,61
607 2	10	2021	14978	1	492	FA122088 38	20211073016	1	3	10/10/2021 13:18	10/10/2021 18:01	Interna-Não programada-Meio ambiente-Vento	13800	2	8616	9,43
607 2	10	2021	14883	5	32	CN121397 31	20211073017	1	3	10/10/2021 13:18	10/10/2021 18:05	Interna-Não programada-Meio ambiente-Vento	13800	296	19497	1413, 15
607 2	10	2021	15748	31	584	IP210714 90	20211073020	1	3	10/10/2021 13:19	11/10/2021 15:20	Interna-Não programada-Meio ambiente-Descarga Atmosférica	220	1	11644	26,01
607 2	10	2021	14962	1	151	PK113351 95	20211073022	1	3	10/10/2021 13:12	10/10/2021 14:22	Interna-Não programada-Meio ambiente-Vento	220	100	14960	116,2 5
607 2	10	2021	14929	1	353	HE104003 90	20211073028	1	3	10/10/2021 13:22	10/10/2021 14:22	Interna-Não programada-Meio ambiente-Vento	34500	1291	18778	1282, 75
607 2	10	2021	14929	2	353	HE104003 90	20211073028	1	3	10/10/2021 13:22	10/10/2021 14:22	Interna-Não programada-Meio ambiente-Vento	34500	334	18778	331,8 7
607 2	10	2021	14929	1	353	HE104003 87	20211073028	1	3	10/10/2021 14:27	11/10/2021 08:42	Interna-Não programada-Meio ambiente-Vento	34500	1606	18778	2929 6,56
607 2	10	2021	14929	2	353	HE104003 87	20211073028	1	3	10/10/2021 14:27	11/10/2021 08:42	Interna-Não programada-Meio ambiente-Vento	34500	345	18778	6293, 47
607 2	10	2021	14929	1	353	HE104003 90	20211073028	1	3	10/10/2021 20:02	11/10/2021 08:42	Interna-Não programada-Meio ambiente-Vento	34500	2	18778	25,34
607 2	10	2021	14929	2	353	HE104003 90	20211073028	1	3	10/10/2021 20:02	11/10/2021 08:42	Interna-Não programada-Meio ambiente-Vento	34500	7	18778	88,68
607 2	10	2021	14906	2	56	55003548 5	20211073029	1	3	10/10/2021 13:22	10/10/2021 15:07	Interna-Não programada-Meio ambiente-Vento	220	1	31119	1,73
607 2	10	2021	14875	1	24	BM12342 013	20211073039	1	3	10/10/2021 13:25	10/10/2021 15:03	Interna-Não programada-Meio ambiente-Vento	13800	14	5310	22,77
607 2	10	2021	14885	8	61	10021652 757	20211073041	1	3	10/10/2021 13:25	10/10/2021 16:22	Interna-Não programada-Meio ambiente-Vento	220	1	34124	2,94
607 2	10	2021	14978	2	492	FA124267 98	20211073044	1	3	10/10/2021 13:26	10/10/2021 16:13	Interna-Não programada-Meio ambiente-Vento	13800	65	8616	180,1 4
607 2	10	2021	14873	2	456	NQ12243 514	20211073047	1	3	10/10/2021 13:27	10/10/2021 15:55	Interna-Não programada-Meio ambiente-Vento	69000	26	6164	64,14

607 2	10	2021	15734	35	347	KR212379 72	20211073053	1	3	10/10/2021 13:28	10/10/2021 14:27	Interna-Não programada-Meio ambiente-Vento	220	1	2494	0,97
607 2	10	2021	15749	35	173	GF212548 24	20211073063	1	3	10/10/2021 13:32	10/10/2021 21:32	Interna-Não programada-Meio ambiente-Descarga Atmosférica	220	1	14603	8,00
607 2	10	2021	15741	16	420	I2963033	20211073073	1	3	10/10/2021 13:33	10/10/2021 15:18	Interna-Não programada-Meio ambiente-Vento	220	1	77540	1,74
607 2	10	2021	14928	32	260	SZ104108 38	20211073076	1	3	10/10/2021 13:28	10/10/2021 15:00	Interna-Não programada-Meio ambiente-Descarga Atmosférica	34500	177	11818	271,7 4
607 2	10	2021	14973	31	163	RB104283 60	20211073078	1	3	10/10/2021 13:31	10/10/2021 18:40	Interna-Não programada-Meio ambiente-Vento	34500	151	11878	778,2 4
607 2	10	2021	14924	1	306	IC182199 41TS	20211073084	1	3	10/10/2021 13:35	10/10/2021 17:03	Interna-Não programada-Meio ambiente-Descarga Atmosférica	13800	58	9944	200,4 9
607 2	10	2021	14956	2	581	MY11274 024	20211073086	1	3	10/10/2021 13:35	11/10/2021 01:18	Interna-Não programada-Meio ambiente-Vento	220	121	32092	1415, 80
607 2	10	2021	14984	32	176	GC132769 24	20211073087	1	3	10/10/2021 13:28	10/10/2021 18:05	Interna-Não programada-Meio ambiente-Vento	220	1	42262	4,62
607 2	10	2021	14984	32	176	GC104006 45	20211073087	1	3	10/10/2021 13:31	10/10/2021 14:41	Interna-Não programada-Meio ambiente-Vento	220	1	42262	1,17
607 2	10	2021	14984	32	176	GC132769 24	20211073087	1	3	10/10/2021 13:31	10/10/2021 18:05	Interna-Não programada-Meio ambiente-Vento	34500	6	42262	27,36
607 2	10	2021	14890	1	506	CT122707 89	20211073089	1	3	10/10/2021 13:10	11/10/2021 15:42	Interna-Não programada-Meio ambiente-Vento	13800	4	46335	106,1 2
607 2	10	2021	14876	2	458	GT122034 27	20211073092	1	3	10/10/2021 13:37	10/10/2021 15:25	Interna-Não programada-Meio ambiente-Vento	13800	2	10240	3,59
607 2	10	2021	16491	1	17	CG184514 62TS	20211073096	1	3	10/10/2021 13:38	10/10/2021 21:05	Interna-Não programada-Meio ambiente-Vento	13800	7	17301	52,13
607 2	10	2021	16491	1	17	CG184514 62TS	20211073096	1	3	10/10/2021 13:38	11/10/2021 11:35	Interna-Não programada-Meio ambiente-Vento	13800	2	17301	43,90
607 2	10	2021	16491	1	17	CG122334 41	20211073096	1	3	10/10/2021 13:38	11/10/2021 11:56	Interna-Não programada-Meio ambiente-Vento	13800	4	17301	89,23
607 2	10	2021	16491	1	17	CG184514 62TS	20211073096	1	3	10/10/2021 13:38	11/10/2021 13:33	Interna-Não programada-Meio ambiente-Vento	13800	41	17301	980,6 2
607 2	10	2021	16491	1	17	CG184514 62TS	20211073096	1	3	10/10/2021 13:38	11/10/2021 22:23	Interna-Não programada-Meio ambiente-Vento	220	1	17301	32,75
607 2	10	2021	16491	1	17	CG184514 62TS	20211073096	1	3	10/10/2021 13:38	11/10/2021 22:45	Interna-Não programada-Meio ambiente-Vento	220	1	17301	33,11
607 2	10	2021	16491	1	17	CG132060 53	20211073096	1	3	10/10/2021 21:05	11/10/2021 13:33	Interna-Não programada-Meio ambiente-Vento	13800	6	17301	98,81
607 2	10	2021	14923	3	85	IR120915 49	20211073106	1	3	10/10/2021 13:39	10/10/2021 16:10	Interna-Não programada-Meio ambiente-Vento	13800	17	32349	42,81
607 2	10	2021	14906	2	56	I0002761 520	20211073119	1	3	10/10/2021 13:41	10/10/2021 20:06	Interna-Não programada-Meio ambiente-Vento	220	1	31119	6,41
607 2	10	2021	14923	3	85	IR122229 75	20211073131	1	3	10/10/2021 13:42	10/10/2021 16:15	Interna-Não programada-Meio ambiente-Descarga Atmosférica	13800	99	32349	251,8 2
607 2	10	2021	14978	1	216	JL211849 02	20211073136	1	3	10/10/2021 13:43	11/10/2021 01:52	Interna-Não programada-Meio ambiente-Descarga Atmosférica	220	1	8616	12,13
607 2	10	2021	14923	1	85	IR110734 89	20211073146	1	3	10/10/2021 13:34	10/10/2021 16:59	Interna-Não programada-Meio ambiente-Vento	220	273	32349	932,3 0
607 2	10	2021	14941	31	329	MP12378 879	20211073158	1	3	10/10/2021 13:46	10/10/2021 14:38	Interna-Não programada-Meio ambiente-Vento	34500	5	7415	4,31
607 2	10	2021	14984	1	331	TR111321 86	20211073163	1	3	10/10/2021 13:47	10/10/2021 15:22	Interna-Não programada-Meio ambiente-Vento	220	101	42262	159,4 1
607 2	10	2021	14956	1	242	PW12302 000	20211073165	1	3	10/10/2021 13:48	10/10/2021 21:18	Interna-Não programada-Meio ambiente-Descarga Atmosférica	13800	3	32092	22,50
607 2	10	2021	14989	3	80	IN212530 03	20211073169	1	3	10/10/2021 13:48	10/10/2021 16:13	Interna-Não programada-Meio ambiente-Descarga Atmosférica	220	1	23781	2,41
607 2	10	2021	14893	31	243	MY21341 119	20211073182	1	3	10/10/2021 13:50	11/10/2021 13:10	Interna-Não programada-Meio ambiente-Descarga Atmosférica	220	1	5054	23,33

607 2	10	2021	14924	2	302	II1209295 2LD	20211073186	1	3	10/10/2021 13:50	10/10/2021 19:48	Interna-Não programada-Meio ambiente-Vento	220	1	9944	5,95
607 2	10	2021	14956	31	114	MY10401 436	20211073188	1	3	10/10/2021 13:58	10/10/2021 17:38	Interna-Não programada-Meio ambiente-Descarga Atmosférica	34500	30	32092	110,25
607 2	10	2021	14956	31	114	MY13324 529	20211073188	1	3	10/10/2021 13:58	10/10/2021 22:02	Interna-Não programada-Meio ambiente-Descarga Atmosférica	34500	7	32092	56,47
607 2	10	2021	14929	4	93	IK212227 19	20211073194	1	3	10/10/2021 13:51	11/10/2021 11:19	Interna-Não programada-Meio ambiente-Vento	220	2	18778	42,92
607 2	10	2021	15749	31	173	CX213190 44	20211073196	1	3	10/10/2021 13:51	12/10/2021 16:40	Interna-Não programada-Meio ambiente-Descarga Atmosférica	220	1	14603	50,80
607 2	10	2021	14939	2	352	MU21262 529	20211073197	1	3	10/10/2021 13:51	11/10/2021 18:57	Interna-Não programada-Meio ambiente-Descarga Atmosférica	220	1	13683	29,09
607 2	10	2021	14871	7	60	10015809 950	20211073202	1	3	10/10/2021 13:52	10/10/2021 15:05	Interna-Não programada-Meio ambiente-Vento	220	1	34746	1,21
607 2	10	2021	15730	31	245	RV213063 78	20211073208	1	3	10/10/2021 13:53	10/10/2021 15:21	Interna-Não programada-Meio ambiente-Vento	220	1	1271	1,47
607 2	10	2021	14941	31	329	MP21165 368	20211073213	1	3	10/10/2021 13:53	11/10/2021 06:53	Interna-Não programada-Meio ambiente-Vento	220	1	7415	16,99
607 2	10	2021	14956	35	261	MY10409 364	20211073216	1	3	10/10/2021 13:51	10/10/2021 13:56	Interna-Não programada-Meio ambiente-Vento	34500	76	32092	5,89
607 2	10	2021	14963	1	110	FO122854 91	20211073235	1	3	10/10/2021 13:55	10/10/2021 16:18	Interna-Não programada-Meio ambiente-Descarga Atmosférica	13800	25	27095	59,19
607 2	10	2021	14962	1	41	ED120470 62	20211073236	1	3	10/10/2021 13:00	10/10/2021 17:16	Interna-Não programada-Meio ambiente-Vento	13800	5	14960	21,30
607 2	10	2021	15741	11	420	17329772	20211073254	1	3	10/10/2021 13:58	10/10/2021 16:11	Interna-Não programada-Meio ambiente-Vento	220	1	77540	2,21
607 2	10	2021	14961	1	190	PI112621 01	20211073271	1	3	10/10/2021 13:59	10/10/2021 15:17	Interna-Não programada-Meio ambiente-Vento	220	91	40300	117,47
607 2	10	2021	16493	2	388	TJ212212 51	20211073272	1	3	10/10/2021 13:59	11/10/2021 09:22	Interna-Não programada-Meio ambiente-Vento	220	1	16165	19,37
607 2	10	2021	14973	1	163	RB110513 98	20211073291	1	3	10/10/2021 13:04	10/10/2021 18:24	Interna-Não programada-Meio ambiente-Vento	220	118	11878	628,71
607 2	10	2021	14962	1	151	10002379 757	20211073295	1	3	10/10/2021 14:02	10/10/2021 14:53	Interna-Não programada-Meio ambiente-Vento	220	1	14960	0,85
607 2	10	2021	14977	32	316	SF133882 97	20211073296	1	3	10/10/2021 14:00	10/10/2021 21:01	Interna-Não programada-Meio ambiente-Vento	220	1	6251	7,01
607 2	10	2021	14876	31	23	IT212224 29	20211073297	1	3	10/10/2021 14:02	11/10/2021 11:29	Interna-Não programada-Meio ambiente-Vento	220	1	10240	21,45
607 2	10	2021	14956	31	114	MY12274 100RE	20211073302	1	3	10/10/2021 13:55	11/10/2021 03:38	Interna-Não programada-Meio ambiente-Descarga Atmosférica	34500	13	32092	178,22
607 2	10	2021	14889	33	34	CT104074 56	20211073309	1	3	10/10/2021 13:36	10/10/2021 15:08	Interna-Não programada-Meio ambiente-Vento	34500	24	20406	36,57
607 2	10	2021	14889	1	54	CT104074 56	20211073309	1	3	10/10/2021 13:36	10/10/2021 15:08	Interna-Não programada-Meio ambiente-Vento	34500	2042	20406	3111,78
607 2	10	2021	14889	2	54	CT104074 56	20211073309	1	3	10/10/2021 13:36	10/10/2021 15:08	Interna-Não programada-Meio ambiente-Vento	34500	628	20406	957,00
607 2	10	2021	14889	31	54	CT104074 56	20211073309	1	3	10/10/2021 13:36	10/10/2021 15:08	Interna-Não programada-Meio ambiente-Vento	34500	43	20406	65,53
607 2	10	2021	14889	32	54	CT104074 56	20211073309	1	3	10/10/2021 13:36	10/10/2021 15:08	Interna-Não programada-Meio ambiente-Vento	34500	3	20406	4,57
607 2	10	2021	14889	1	89	CT104074 56	20211073309	1	3	10/10/2021 13:36	10/10/2021 15:08	Interna-Não programada-Meio ambiente-Vento	34500	1019	20406	1552,84
607 2	10	2021	14889	2	89	CT104074 56	20211073309	1	3	10/10/2021 13:36	10/10/2021 15:08	Interna-Não programada-Meio ambiente-Vento	34500	990	20406	1508,65
607 2	10	2021	14889	1	308	CT104074 56	20211073309	1	3	10/10/2021 13:36	10/10/2021 15:08	Interna-Não programada-Meio ambiente-Vento	34500	1229	20406	1872,86
607 2	10	2021	14889	2	308	CT104074 56	20211073309	1	3	10/10/2021 13:36	10/10/2021 15:08	Interna-Não programada-Meio ambiente-Vento	34500	23	20406	35,05

607 2	10	2021	14889	33	34	00340434	20211073309	1	3	10/10/2021 15:52	10/10/2021 15:55	Interna-Não programada-Meio ambiente-Vento	34500	64	20406	3,24
607 2	10	2021	14889	1	54	00340434	20211073309	1	3	10/10/2021 15:52	10/10/2021 15:55	Interna-Não programada-Meio ambiente-Vento	34500	2160	20406	109,2 0
607 2	10	2021	14889	2	54	00340434	20211073309	1	3	10/10/2021 15:52	10/10/2021 15:55	Interna-Não programada-Meio ambiente-Vento	34500	636	20406	32,15
607 2	10	2021	14889	31	54	00340434	20211073309	1	3	10/10/2021 15:52	10/10/2021 15:55	Interna-Não programada-Meio ambiente-Vento	34500	44	20406	2,22
607 2	10	2021	14889	32	54	00340434	20211073309	1	3	10/10/2021 15:52	10/10/2021 15:55	Interna-Não programada-Meio ambiente-Vento	34500	3	20406	0,15
607 2	10	2021	14889	1	89	00340434	20211073309	1	3	10/10/2021 15:52	10/10/2021 15:55	Interna-Não programada-Meio ambiente-Vento	34500	1129	20406	57,08
607 2	10	2021	14889	2	89	00340434	20211073309	1	3	10/10/2021 15:52	10/10/2021 15:55	Interna-Não programada-Meio ambiente-Vento	34500	973	20406	49,19
607 2	10	2021	14889	1	308	00340434	20211073309	1	3	10/10/2021 15:52	10/10/2021 15:55	Interna-Não programada-Meio ambiente-Vento	34500	1206	20406	60,97
607 2	10	2021	14889	2	308	00340434	20211073309	1	3	10/10/2021 15:52	10/10/2021 15:55	Interna-Não programada-Meio ambiente-Vento	34500	23	20406	1,16
607 2	10	2021	14961	2	190	PI123152 90	20211073322	1	3	10/10/2021 14:05	10/10/2021 15:58	Interna-Não programada-Meio ambiente-Vento	13800	500	40300	937,6 4
607 2	10	2021	14951	1	137	MJ211422 16	20211073323	1	3	10/10/2021 14:05	10/10/2021 16:52	Interna-Não programada-Meio ambiente-Descarga Atmosférica	220	1	15005	2,77
607 2	10	2021	14939	2	112	MQ18418 315TS	20211073343	1	3	10/10/2021 13:35	10/10/2021 16:22	Interna-Não programada-Meio ambiente-Vento	13800	27	13683	75,02
607 2	10	2021	14928	1	91	IW122016 33	20211073368	1	3	10/10/2021 14:12	10/10/2021 21:12	Interna-Não programada-Meio ambiente-Descarga Atmosférica	13800	3	11818	21,00
607 2	10	2021	14956	31	114	MY12303 454RE	20211073375	1	3	10/10/2021 14:13	10/10/2021 20:20	Interna-Não programada-Meio ambiente-Descarga Atmosférica	34500	11	32092	67,18
607 2	10	2021	14940	31	109	KR104007 35	20211073382	1	3	10/10/2021 14:11	10/10/2021 14:31	Interna-Não programada-Meio ambiente-Vento	34500	110	95622	37,80
607 2	10	2021	14940	32	109	LZ104071 10	20211073382	1	3	10/10/2021 14:11	10/10/2021 14:34	Interna-Não programada-Meio ambiente-Vento	34500	192	95622	76,32
607 2	10	2021	14940	1	290	00060424	20211073382	1	3	10/10/2021 14:11	10/10/2021 14:34	Interna-Não programada-Meio ambiente-Vento	34500	22	95622	8,75
607 2	10	2021	14940	2	290	00060424	20211073382	1	3	10/10/2021 14:11	10/10/2021 14:34	Interna-Não programada-Meio ambiente-Vento	34500	318	95622	126,4 1
607 2	10	2021	14940	1	389	00060424	20211073382	1	3	10/10/2021 14:11	10/10/2021 14:34	Interna-Não programada-Meio ambiente-Vento	34500	351	95622	139,5 2
607 2	10	2021	14940	31	109	LZ104080 31	20211073382	1	3	10/10/2021 14:11	10/10/2021 14:57	Interna-Não programada-Meio ambiente-Vento	34500	273	95622	211,6 5
607 2	10	2021	14940	32	6	00060424	20211073382	1	3	10/10/2021 14:11	10/10/2021 17:36	Interna-Não programada-Meio ambiente-Vento	34500	16	95622	54,75
607 2	10	2021	14940	32	6	LZ104580 71	20211073382	1	3	10/10/2021 14:11	10/10/2021 17:46	Interna-Não programada-Meio ambiente-Vento	220	1	95622	3,59
607 2	10	2021	14940	33	109	00060424	20211073382	1	3	10/10/2021 14:11	10/10/2021 17:46	Interna-Não programada-Meio ambiente-Vento	34500	2	95622	7,17
607 2	10	2021	14940	31	109	LZ104080 31	20211073382	1	3	10/10/2021 15:12	10/10/2021 17:58	Interna-Não programada-Meio ambiente-Vento	34500	81	95622	223,4 9
607 2	10	2021	14940	31	109	LZ104080 31	20211073382	1	3	10/10/2021 15:12	11/10/2021 11:50	Interna-Não programada-Meio ambiente-Vento	34500	57	95622	1175, 61
607 2	10	2021	14940	31	109	LZ104080 31	20211073382	1	3	10/10/2021 15:12	12/10/2021 00:19	Interna-Não programada-Meio ambiente-Vento	34500	135	95622	4470, 34
607 2	10	2021	14940	31	109	LZ104076 11	20211073382	1	3	11/10/2021 07:33	11/10/2021 08:57	Interna-Não programada-Meio ambiente-Vento	34500	49	95622	68,55
607 2	10	2021	15734	36	347	KR104083 27	20211073382	1	3	11/10/2021 12:33	11/10/2021 14:20	Interna-Não programada-Meio ambiente-Vento	34500	227	2494	403,7 4
607 2	10	2021	14940	31	109	KR104007 35	20211073382	1	3	11/10/2021 12:33	11/10/2021 14:37	Interna-Não programada-Meio ambiente-Vento	34500	107	95622	220,3 0

607 2	10	2021	14940	31	109	LZ130809 40	20211073382	1	3	11/10/2021 12:33	12/10/2021 00:19	Interna-Não programada-Meio ambiente-Vento	34500	57	95622	670,2 4
607 2	10	2021	15734	1	186	KR104083 32	20211073382	1	3	11/10/2021 12:37	11/10/2021 14:20	Interna-Não programada-Meio ambiente-Vento	34500	731	2494	1263, 01
607 2	10	2021	15734	36	347	KR104083 32	20211073382	1	3	11/10/2021 12:37	11/10/2021 14:20	Interna-Não programada-Meio ambiente-Vento	220	1	2494	1,73
607 2	10	2021	16490	3	59	16049019	20211073398	1	3	10/10/2021 14:16	11/10/2021 11:17	Interna-Não programada-Meio ambiente-Vento	220	1	23890	21,00
607 2	10	2021	14877	1	387	JR104082 37	20211073400	1	3	10/10/2021 13:34	10/10/2021 14:15	Interna-Não programada-Meio ambiente-Vento	13800	234	7280	162,5 0
607 2	10	2021	14933	2	102	JAAA2100 0176	20211073412	1	3	10/10/2021 14:17	11/10/2021 10:54	Interna-Não programada-Meio ambiente-Vento	220	1	19028	20,61
607 2	10	2021	14933	2	102	JA122540 78	20211073412	1	3	11/10/2021 09:33	11/10/2021 12:44	Interna-Não programada-Meio ambiente-Vento	13800	25	19028	79,76
607 2	10	2021	14885	11	61	GN11001 941	20211073420	1	3	10/10/2021 12:49	10/10/2021 17:10	Interna-Não programada-Meio ambiente-Vento	220	164	34124	713,1 7
607 2	10	2021	14956	2	581	MY12043 892RE	20211073423	1	3	10/10/2021 13:42	10/10/2021 21:13	Interna-Não programada-Meio ambiente-Descarga Atmosférica	13800	15	32092	112,6 6
607 2	10	2021	14963	33	152	MX12187 846	20211073432	1	3	10/10/2021 13:29	10/10/2021 18:06	Interna-Não programada-Meio ambiente-Vento	34500	9	27095	41,46
607 2	10	2021	14889	30	34	CT123336 12	20211073444	1	3	10/10/2021 14:21	10/10/2021 18:10	Interna-Não programada-Meio ambiente-Descarga Atmosférica	220	1	20406	3,81
607 2	10	2021	14988	1	313	03130214	20211073451	1	3	10/10/2021 13:15	10/10/2021 18:21	Interna-Não programada-Meio ambiente-Vento	34500	128	4248	652,2 7
607 2	10	2021	14988	32	181	VI104005 85	20211073451	1	3	10/10/2021 13:25	10/10/2021 17:14	Interna-Não programada-Meio ambiente-Vento	34500	20	4248	76,58
607 2	10	2021	14987	2	372	LZ121897 60	20211073457	1	3	10/10/2021 14:22	10/10/2021 21:57	Interna-Não programada-Meio ambiente-Vento	13800	37	17278	280,4 4
607 2	10	2021	14923	1	121	ME11223 151	20211073464	1	3	10/10/2021 13:59	10/10/2021 21:41	Interna-Não programada-Meio ambiente-Vento	220	134	32349	1031, 73
607 2	10	2021	14894	2	204	JAAA2137 0309	20211073468	1	3	10/10/2021 14:23	12/10/2021 03:12	Interna-Não programada-Meio ambiente-Vento	220	2	18031	73,63
607 2	10	2021	15740	3	420	20057240 4	20211073481	1	3	10/10/2021 14:25	10/10/2021 18:22	Interna-Não programada-Meio ambiente-Vento	220	1	53745	3,95
607 2	10	2021	14981	8	498	19015236 9	20211073494	1	3	10/10/2021 14:26	10/10/2021 18:27	Interna-Não programada-Meio ambiente-Vento	220	1	44862	4,01
607 2	10	2021	14946	2	392	IN164072 40	20211073495	1	3	10/10/2021 14:21	10/10/2021 14:37	Interna-Não programada-Meio ambiente-Vento	34500	350	10639	87,99
607 2	10	2021	14946	1	392	BR164188 14	20211073495	1	3	10/10/2021 14:21	10/10/2021 14:52	Interna-Não programada-Meio ambiente-Vento	34500	582	10639	296,6 6
607 2	10	2021	14946	2	392	BR164267 19	20211073495	1	3	10/10/2021 14:21	10/10/2021 17:14	Interna-Não programada-Meio ambiente-Vento	34500	66	10639	190,2 8
607 2	10	2021	14946	1	392	BR104282 86	20211073495	1	3	10/10/2021 14:21	10/10/2021 17:16	Interna-Não programada-Meio ambiente-Vento	34500	687	10639	2001, 46
607 2	10	2021	14946	30	132	BR104239 24	20211073495	1	3	10/10/2021 14:21	10/10/2021 20:40	Interna-Não programada-Meio ambiente-Vento	34500	9	10639	56,86
607 2	10	2021	14946	1	392	BR132035 85	20211073495	1	3	10/10/2021 21:12	10/10/2021 21:19	Interna-Não programada-Meio ambiente-Vento	34500	692	10639	72,28
607 2	10	2021	14941	1	92	GS120736 72	20211073503	1	3	10/10/2021 13:14	10/10/2021 18:00	Interna-Não programada-Meio ambiente-Descarga Atmosférica	13800	75	7415	357,5 0
607 2	10	2021	14893	1	243	AE210545 56	20211073505	1	3	10/10/2021 14:27	11/10/2021 18:46	Interna-Não programada-Meio ambiente-Vento	220	1	5054	28,31
607 2	10	2021	14906	3	56	GE122560 24	20211073507	1	3	10/10/2021 14:21	10/10/2021 18:10	Interna-Não programada-Meio ambiente-Vento	13800	10	31119	38,10
607 2	10	2021	14873	1	456	PV213333 05	20211073515	1	3	10/10/2021 14:28	10/10/2021 22:14	Interna-Não programada-Meio ambiente-Descarga Atmosférica	220	5	6164	38,77
607 2	10	2021	15734	35	347	KR122288 51	20211073518	1	3	10/10/2021 14:29	10/10/2021 16:22	Interna-Não programada-Meio ambiente-Vento	34500	6	2494	11,30

607 2	10	2021	14963	3	152	84000143 5	20211073524	1	3	10/10/2021 14:29	10/10/2021 16:40	Interna-Não programada-Meio ambiente-Vento	220	1	27095	2,18
607 2	10	2021	14978	1	216	JL120161 02	20211073537	1	3	10/10/2021 12:54	10/10/2021 18:02	Interna-Não programada-Meio ambiente-Descarga Atmosférica	13800	371	8616	1899, 52
607 2	10	2021	14933	1	102	JAA2101 2951	20211073544	1	3	10/10/2021 14:31	11/10/2021 22:56	Interna-Não programada-Meio ambiente-Vento	220	1	19028	32,41
607 2	10	2021	14956	2	581	MY12234 488	20211073545	1	3	10/10/2021 14:31	10/10/2021 22:48	Interna-Não programada-Meio ambiente-Vento	220	1	32092	8,29
607 2	10	2021	15742	1	99	IT110608 70	20211073548	1	3	10/10/2021 12:04	10/10/2021 14:55	Interna-Não programada-Meio ambiente-Vento	13800	88	23365	251,0 9
607 2	10	2021	14923	3	85	IR120145 47	20211073552	1	3	10/10/2021 14:32	10/10/2021 17:40	Interna-Não programada-Meio ambiente-Descarga Atmosférica	13800	4	32349	12,49
607 2	10	2021	14863	5	580	10024494 788	20211073553	1	3	10/10/2021 14:32	10/10/2021 16:29	Interna-Não programada-Meio ambiente-Vento	220	1	91449	1,94
607 2	10	2021	14929	2	93	IK103960 72	20211073556	1	3	10/10/2021 14:33	11/10/2021 13:16	Interna-Não programada-Meio ambiente-Vento	13800	183	18778	4158, 62
607 2	10	2021	14929	2	93	IK103960 72	20211073556	1	3	11/10/2021 13:06	11/10/2021 13:16	Interna-Não programada-Meio ambiente-Vento	13800	198	18778	34,38
607 2	10	2021	14973	1	163	RB110033 00	20211073561	1	3	10/10/2021 14:15	10/10/2021 21:45	Interna-Não programada-Meio ambiente-Árvore ou Vegetação	220	73	11878	546,6 9
607 2	10	2021	14968	1	113	10400221 50	20211073566	1	3	10/10/2021 14:33	10/10/2021 15:44	Interna-Não programada-Meio ambiente-Vento	220	1	10279	1,17
607 2	10	2021	15742	2	99	IT113527 37	20211073568	1	3	10/10/2021 14:20	10/10/2021 17:49	Interna-Não programada-Meio ambiente-Descarga Atmosférica	220	78	23365	271,2 9
607 2	10	2021	14989	2	80	IN120341 19	20211073584	1	3	10/10/2021 14:12	10/10/2021 18:08	Interna-Não programada-Meio ambiente-Descarga Atmosférica	13800	6	23781	23,56
607 2	10	2021	14938	2	134	NB120899 64	20211073585	1	3	10/10/2021 14:35	10/10/2021 16:27	Interna-Não programada-Meio ambiente-Vento	13800	99	13572	183,4 8
607 2	10	2021	14877	2	25	BT121830 55	20211073588	1	3	10/10/2021 14:32	10/10/2021 18:47	Interna-Não programada-Meio ambiente-Descarga Atmosférica	13800	15	7280	63,65
607 2	10	2021	14987	2	540	L2213489 67	20211073597	1	3	10/10/2021 14:37	11/10/2021 20:29	Interna-Não programada-Meio ambiente-Vento	220	2	17278	59,73
607 2	10	2021	14977	1	539	PV110992 39	20211073611	1	3	10/10/2021 14:38	11/10/2021 11:57	Interna-Não programada-Meio ambiente-Árvore ou Vegetação	220	69	6251	1470, 47
607 2	10	2021	15734	35	347	KR211481 22	20211073613	1	3	10/10/2021 14:38	10/10/2021 16:39	Interna-Não programada-Meio ambiente-Descarga Atmosférica	220	1	2494	2,01
607 2	10	2021	16484	2	416	RV120300 57	20211073615	1	3	10/10/2021 14:38	10/10/2021 19:11	Interna-Não programada-Meio ambiente-Descarga Atmosférica	13800	14	6507	63,62
607 2	10	2021	15739	12	62	GN11221 767	20211073616	1	3	10/10/2021 14:38	10/10/2021 15:51	Interna-Não programada-Meio ambiente-Vento	220	129	47056	155,4 8
607 2	10	2021	14926	31	10	00100414	20211073623	1	3	10/10/2021 14:34	11/10/2021 12:50	Interna-Não programada-Meio ambiente-Vento	34500	3	1865	66,80
607 2	10	2021	14926	31	10	00100414	20211073623	1	3	10/10/2021 14:34	11/10/2021 19:07	Interna-Não programada-Meio ambiente-Vento	34500	5	1865	142,7 9
607 2	10	2021	14926	1	432	00100414	20211073623	1	3	10/10/2021 14:34	11/10/2021 19:07	Interna-Não programada-Meio ambiente-Vento	34500	145	1865	4140, 88
607 2	10	2021	14926	1	432	00100414	20211073623	1	3	10/10/2021 22:36	11/10/2021 19:07	Interna-Não programada-Meio ambiente-Vento	220	1	1865	20,52
607 2	10	2021	14922	2	83	IP120000 66	20211073629	1	3	10/10/2021 13:56	10/10/2021 19:49	Interna-Não programada-Meio ambiente-Descarga Atmosférica	13800	6	10551	35,23
607 2	10	2021	16478	2	332	GA164096 37	20211073630	1	3	10/10/2021 14:33	10/10/2021 14:36	Interna-Não programada-Meio ambiente-Vento	13800	2	8600	0,11
607 2	10	2021	16478	2	332	VJ104234 56	20211073630	1	3	10/10/2021 14:33	10/10/2021 19:54	Interna-Não programada-Meio ambiente-Vento	13800	170	8600	910,3 0
607 2	10	2021	16478	2	332	VJ104234 56	20211073630	1	3	10/10/2021 14:33	11/10/2021 23:38	Interna-Não programada-Meio ambiente-Vento	13800	5	8600	165,4 5
607 2	10	2021	16478	2	332	VJ104234 56	20211073630	1	3	10/10/2021 14:33	12/10/2021 00:16	Interna-Não programada-Meio ambiente-Vento	13800	22	8600	741,9 6

607 2	10	2021	16478	2	332	VJ104234 56	20211073630	1	3	10/10/2021 14:33	12/10/2021 00:46	Interna-Não programada-Meio ambiente-Vento	13800	33	8600	1129,10
607 2	10	2021	16478	2	332	VJ104234 56	20211073630	1	3	10/10/2021 14:33	12/10/2021 01:32	Interna-Não programada-Meio ambiente-Vento	13800	2	8600	69,97
607 2	10	2021	16478	2	332	03320224	20211073630	1	3	10/10/2021 22:54	10/10/2021 23:10	Interna-Não programada-Meio ambiente-Vento	13800	285	8600	74,65
607 2	10	2021	16478	2	332	03320224	20211073630	1	3	11/10/2021 02:45	11/10/2021 02:51	Interna-Não programada-Meio ambiente-Vento	13800	285	8600	25,73
607 2	10	2021	14956	2	581	MY12296 343	20211073633	1	3	10/10/2021 13:55	10/10/2021 16:28	Interna-Não programada-Meio ambiente-Descarga Atmosférica	13800	9	32092	22,95
607 2	10	2021	14930	1	374	FA123832 33	20211073640	1	3	10/10/2021 14:40	10/10/2021 16:54	Interna-Não programada-Meio ambiente-Árvore ou Vegetação	13800	72	53161	159,66
607 2	10	2021	14930	1	374	FA123832 33	20211073640	1	3	10/10/2021 16:57	11/10/2021 10:43	Interna-Não programada-Meio ambiente-Árvore ou Vegetação	13800	42	53161	746,06
607 2	10	2021	14875	1	24	BM11053 416	20211073643	1	3	10/10/2021 14:41	10/10/2021 15:53	Interna-Não programada-Meio ambiente-Árvore ou Vegetação	220	91	5310	108,77
607 2	10	2021	16477	2	75	GAA210 31621	20211073647	1	3	10/10/2021 14:41	10/10/2021 16:57	Interna-Não programada-Meio ambiente-Vento	220	1	7134	2,26
607 2	10	2021	15746	1	563	NA111588 74	20211073669	1	3	10/10/2021 14:33	12/10/2021 09:05	Interna-Não programada-Meio ambiente-Vento	220	133	10061	5656,82
607 2	10	2021	14964	1	156	80066926	20211073674	1	3	10/10/2021 14:43	10/10/2021 15:57	Interna-Não programada-Meio ambiente-Vento	220	1	27081	1,23
607 2	10	2021	16490	2	59	GN11192 025	20211073676	1	3	10/10/2021 14:19	11/10/2021 02:11	Interna-Não programada-Meio ambiente-Vento	220	75	23890	889,10
607 2	10	2021	16487	4	63	GN10394 599	20211073681	1	3	10/10/2021 14:41	10/10/2021 16:50	Interna-Não programada-Meio ambiente-Vento	13800	10	41335	21,57
607 2	10	2021	16487	4	63	GN10394 599	20211073681	1	3	10/10/2021 14:41	10/10/2021 18:28	Interna-Não programada-Meio ambiente-Vento	13800	2	41335	7,57
607 2	10	2021	16487	4	63	GN12395 281LD	20211073681	1	3	10/10/2021 14:41	10/10/2021 18:54	Interna-Não programada-Meio ambiente-Vento	13800	132	41335	556,82
607 2	10	2021	16487	4	63	GN12395 275LD	20211073681	1	3	10/10/2021 14:41	10/10/2021 20:56	Interna-Não programada-Meio ambiente-Vento	13800	29	41335	181,54
607 2	10	2021	16487	4	63	GN12395 275LD	20211073681	1	3	10/10/2021 14:41	10/10/2021 22:39	Interna-Não programada-Meio ambiente-Vento	13800	225	41335	1794,88
607 2	10	2021	14989	2	80	IN120523 30	20211073688	1	3	10/10/2021 14:44	11/10/2021 10:01	Interna-Não programada-Meio ambiente-Descarga Atmosférica	13800	18	23781	346,94
607 2	10	2021	14875	1	24	BM12243 912	20211073695	1	3	10/10/2021 14:45	10/10/2021 17:00	Interna-Não programada-Meio ambiente-Vento	13800	19	5310	42,74
607 2	10	2021	14885	6	61	GN11291 479	20211073707	1	3	10/10/2021 14:45	10/10/2021 15:35	Interna-Não programada-Meio ambiente-Vento	220	2	34124	1,64
607 2	10	2021	14885	10	61	GN11205 319	20211073708	1	3	10/10/2021 14:42	10/10/2021 17:42	Interna-Não programada-Meio ambiente-Árvore ou Vegetação	220	161	34124	483,00
607 2	10	2021	14930	1	374	FAAA2131 7719	20211073714	1	3	10/10/2021 14:46	11/10/2021 12:09	Interna-Não programada-Meio ambiente-Vento	220	2	53161	42,75
607 2	10	2021	14876	2	458	GT212285 35	20211073725	1	3	10/10/2021 14:47	10/10/2021 15:50	Interna-Não programada-Meio ambiente-Vento	220	1	10240	1,05
607 2	10	2021	14933	2	102	JA123494 12	20211073729	1	3	10/10/2021 14:33	10/10/2021 16:47	Interna-Não programada-Meio ambiente-Descarga Atmosférica	13800	108	19028	239,79
607 2	10	2021	14980	32	171	SM12321 062	20211073733	1	3	10/10/2021 14:42	12/10/2021 08:47	Interna-Não programada-Meio ambiente-Descarga Atmosférica	34500	3	13656	126,21
607 2	10	2021	15746	1	563	NA103960 27	20211073739	1	3	10/10/2021 13:56	10/10/2021 20:21	Interna-Não programada-Meio ambiente-Vento	13800	154	10061	988,34
607 2	10	2021	15746	1	563	NA123343 49LD	20211073739	1	3	10/10/2021 13:56	10/10/2021 23:16	Interna-Não programada-Meio ambiente-Vento	13800	35	10061	326,56
607 2	10	2021	15746	1	563	NA120959 31LD	20211073739	1	3	10/10/2021 13:56	11/10/2021 22:56	Interna-Não programada-Meio ambiente-Vento	13800	7	10061	230,95
607 2	10	2021	15746	1	563	NA123548 75	20211073739	1	3	10/10/2021 13:56	12/10/2021 03:57	Interna-Não programada-Meio ambiente-Vento	13800	26	10061	988,33

607 2	10	2021	15746	1	563	NA123548 49	20211073739	1	3	10/10/2021 13:56	12/10/2021 05:03	Interna-Não programada-Meio ambiente-Vento	13800	18	10061	704,1 9
607 2	10	2021	15746	1	563	NA122020 54	20211073739	1	3	11/10/2021 20:42	11/10/2021 21:58	Interna-Não programada-Meio ambiente-Vento	13800	10	10061	12,54
607 2	10	2021	14940	1	6	LZ111530 74	20211073752	1	3	10/10/2021 14:42	10/10/2021 17:18	Interna-Não programada-Meio ambiente-Vento	13800	183	95622	474,7 3
607 2	10	2021	14941	1	475	IU120496 28	20211073761	1	3	11/10/2021 06:37	11/10/2021 14:35	Interna-Não programada-Meio ambiente-Vento	220	1	7415	7,97
607 2	10	2021	14961	1	217	PLG-TR2	20211073769	1	3	10/10/2021 13:58	10/10/2021 14:01	Interna-Não programada-Meio ambiente-Árvore ou Vegetação	138000	571	40300	32,20
607 2	10	2021	14961	32	325	PLG-TR2	20211073769	1	3	10/10/2021 13:58	10/10/2021 14:01	Interna-Não programada-Meio ambiente-Árvore ou Vegetação	138000	2479	40300	139,7 9
607 2	10	2021	14961	2	190	PLG-TR2	20211073769	1	3	10/10/2021 13:58	10/10/2021 14:01	Interna-Não programada-Meio ambiente-Árvore ou Vegetação	34500	13002	40300	675,3 8
607 2	10	2021	14961	3	190	PLG-TR2	20211073769	1	3	10/10/2021 13:58	10/10/2021 14:01	Interna-Não programada-Meio ambiente-Árvore ou Vegetação	34500	10123	40300	525,8 3
607 2	10	2021	14961	33	325	PLG-TR2	20211073769	1	3	10/10/2021 13:58	10/10/2021 14:01	Interna-Não programada-Meio ambiente-Árvore ou Vegetação	34500	5	40300	0,26
607 2	10	2021	14961	1	190	PI164169 12	20211073769	1	3	10/10/2021 13:58	10/10/2021 14:46	Interna-Não programada-Meio ambiente-Árvore ou Vegetação	34500	1725	40300	1375, 69
607 2	10	2021	14961	1	190	PI164040 19	20211073769	1	3	10/10/2021 13:58	10/10/2021 14:46	Interna-Não programada-Meio ambiente-Árvore ou Vegetação	34500	2491	40300	2004, 56
607 2	10	2021	14961	1	190	PLG-TR2	20211073769	1	3	10/10/2021 13:58	10/10/2021 14:47	Interna-Não programada-Meio ambiente-Árvore ou Vegetação	34500	1684	40300	1379, 94
607 2	10	2021	14961	1	190	PLG-TR2	20211073769	1	3	10/10/2021 13:58	10/10/2021 14:48	Interna-Não programada-Meio ambiente-Árvore ou Vegetação	34500	228	40300	189,4 3
607 2	10	2021	14961	1	190	PLG-TR2	20211073769	1	3	10/10/2021 13:58	10/10/2021 14:48	Interna-Não programada-Meio ambiente-Árvore ou Vegetação	34500	1494	40300	1262, 85
607 2	10	2021	14961	1	190	PLG-TR2	20211073769	1	3	10/10/2021 13:58	10/10/2021 15:21	Interna-Não programada-Meio ambiente-Árvore ou Vegetação	34500	5246	40300	7300, 68
607 2	10	2021	14961	31	325	PI104014 05	20211073769	1	3	10/10/2021 13:58	10/10/2021 16:00	Interna-Não programada-Meio ambiente-Árvore ou Vegetação	34500	16	40300	32,46
607 2	10	2021	14961	1	190	PI164097 20	20211073769	1	3	10/10/2021 14:42	10/10/2021 14:47	Interna-Não programada-Meio ambiente-Árvore ou Vegetação	34500	349	40300	28,89
607 2	10	2021	15746	1	563	NA110910 79	20211073773	1	3	10/10/2021 14:14	11/10/2021 19:11	Interna-Não programada-Meio ambiente-Descarga Atmosférica	220	122	10061	3530, 21
607 2	10	2021	14956	35	261	MY12149 301RE	20211073787	1	3	10/10/2021 13:58	10/10/2021 18:54	Interna-Não programada-Meio ambiente-Descarga Atmosférica	220	1	32092	4,92
607 2	10	2021	14963	31	152	PO122658 02	20211073791	1	3	10/10/2021 14:01	10/10/2021 16:50	Interna-Não programada-Meio ambiente-Descarga Atmosférica	34500	113	27095	317,4 4
607 2	10	2021	14964	3	156	GB213447 40	20211073794	1	3	10/10/2021 14:53	11/10/2021 11:14	Interna-Não programada-Meio ambiente-Descarga Atmosférica	220	1	27081	20,34
607 2	10	2021	14933	1	102	JA184306 18TS	20211073804	1	3	10/10/2021 14:35	10/10/2021 21:24	Interna-Não programada-Meio ambiente-Vento	13800	223	19028	1518, 44
607 2	10	2021	16485	1	576	PU122280 71	20211073807	1	3	10/10/2021 14:53	10/10/2021 17:18	Interna-Não programada-Meio ambiente-Vento	13800	5	5037	12,02
607 2	10	2021	14928	1	91	IW122102 34	20211073809	1	3	10/10/2021 14:28	10/10/2021 21:08	Interna-Não programada-Meio ambiente-Vento	13800	47	11818	312,8 0
607 2	10	2021	14956	2	581	MY12197 173	20211073813	1	3	10/10/2021 14:25	11/10/2021 10:17	Interna-Não programada-Meio ambiente-Descarga Atmosférica	13800	21	32092	417,1 2
607 2	10	2021	14930	1	374	FAAA2111 5130	20211073815	1	3	10/10/2021 14:55	10/10/2021 18:26	Interna-Não programada-Meio ambiente-Vento	220	2	53161	7,01
607 2	10	2021	15739	11	62	GN11066 084	20211073820	1	3	10/10/2021 14:55	10/10/2021 18:49	Interna-Não programada-Meio ambiente-Árvore ou Vegetação	220	161	47056	625,9 8
607 2	10	2021	14943	2	197	IH110636 11	20211073828	1	3	10/10/2021 14:24	10/10/2021 23:58	Interna-Não programada-Meio ambiente-Árvore ou Vegetação	220	131	14207	1252, 94
607 2	10	2021	14928	1	91	IW124052 95	20211073830	1	3	10/10/2021 14:47	10/10/2021 22:03	Interna-Não programada-Meio ambiente-Vento	13800	40	11818	290,4 2

607 2	10	2021	14963	33	152	FO123919 29	20211073831	1	3	10/10/2021 14:56	11/10/2021 17:24	Interna-Não programada-Meio ambiente-Descarga Atmosférica	34500	11	27095	291,0 2
607 2	10	2021	14920	30	80	NV211887 62	20211073838	1	3	10/10/2021 14:56	11/10/2021 07:57	Interna-Não programada-Meio ambiente-Vento	220	1	14420	17,00
607 2	10	2021	14987	2	360	OZ120807 97	20211073840	1	3	10/10/2021 14:57	11/10/2021 02:29	Interna-Não programada-Meio ambiente-Descarga Atmosférica	13800	12	17278	138,3 6
607 2	10	2021	14982	1	489	CN110540 02	20211073841	1	3	10/10/2021 13:46	10/10/2021 16:38	Interna-Não programada-Meio ambiente-Descarga Atmosférica	220	97	35495	277,6 6
607 2	10	2021	14894	2	204	PV123812 49	20211073864	1	3	10/10/2021 14:59	10/10/2021 16:18	Interna-Não programada-Meio ambiente-Descarga Atmosférica	13800	7	18031	9,18
607 2	10	2021	14942	5	233	GN11167 563	20211073865	1	3	10/10/2021 14:49	10/10/2021 20:52	Interna-Não programada-Meio ambiente-Vento	220	112	51304	676,4 8
607 2	10	2021	14963	3	152	10020795 244	20211073879	1	3	10/10/2021 15:01	10/10/2021 18:16	Interna-Não programada-Meio ambiente-Vento	220	1	27095	3,25
607 2	10	2021	14989	3	80	IN110121 68	20211073882	1	3	10/10/2021 14:35	10/10/2021 20:57	Interna-Não programada-Meio ambiente-Vento	220	107	23781	680,2 5
607 2	10	2021	14985	31	180	NQ12086 253RE	20211073904	1	3	10/10/2021 15:02	11/10/2021 10:26	Interna-Não programada-Meio ambiente-Descarga Atmosférica	34500	48	23835	930,9 6
607 2	10	2021	14961	32	325	PI123755 41	20211073910	1	3	10/10/2021 15:03	10/10/2021 17:57	Interna-Não programada-Meio ambiente-Vento	34500	204	40300	590,5 8
607 2	10	2021	14894	2	204	PV112488 40	20211073915	1	3	10/10/2021 15:03	10/10/2021 21:57	Interna-Não programada-Meio ambiente-Descarga Atmosférica	220	105	18031	723,0 7
607 2	10	2021	14940	31	109	LZ211569 95	20211073934	1	3	10/10/2021 15:05	11/10/2021 22:55	Interna-Não programada-Meio ambiente-Vento	220	2	95622	63,64
607 2	10	2021	14934	30	103	O1035124	20211073935	1	3	10/10/2021 14:45	10/10/2021 14:52	Interna-Não programada-Meio ambiente-Vento	34500	488	7069	49,61
607 2	10	2021	14934	31	103	O1035124	20211073935	1	3	10/10/2021 14:45	10/10/2021 14:52	Interna-Não programada-Meio ambiente-Vento	34500	8	7069	0,81
607 2	10	2021	14934	2	144	O1035124	20211073935	1	3	10/10/2021 14:45	10/10/2021 14:52	Interna-Não programada-Meio ambiente-Vento	34500	88	7069	8,95
607 2	10	2021	14934	1	144	O1035124	20211073935	1	3	10/10/2021 14:45	11/10/2021 00:30	Interna-Não programada-Meio ambiente-Vento	34500	1359	7069	1322 7,98
607 2	10	2021	14934	3	144	O1035124	20211073935	1	3	10/10/2021 14:45	11/10/2021 01:23	Interna-Não programada-Meio ambiente-Vento	34500	6	7069	63,75
607 2	10	2021	14934	3	144	O1035124	20211073935	1	3	10/10/2021 14:45	11/10/2021 02:16	Interna-Não programada-Meio ambiente-Vento	34500	50	7069	575,2 4
607 2	10	2021	14934	3	144	O1035124	20211073935	1	3	10/10/2021 14:45	11/10/2021 04:37	Interna-Não programada-Meio ambiente-Vento	34500	23	7069	318,8 2
607 2	10	2021	14934	3	144	O1035124	20211073935	1	3	10/10/2021 14:45	11/10/2021 04:57	Interna-Não programada-Meio ambiente-Vento	34500	53	7069	751,9 7
607 2	10	2021	14934	3	144	O1035124	20211073935	1	3	10/10/2021 14:45	11/10/2021 17:03	Interna-Não programada-Meio ambiente-Vento	34500	5	7069	131,5 0
607 2	10	2021	14934	30	103	O1035124	20211073935	1	3	10/10/2021 14:54	10/10/2021 15:30	Interna-Não programada-Meio ambiente-Vento	34500	492	7069	298,4 8
607 2	10	2021	14934	31	103	O1035124	20211073935	1	3	10/10/2021 14:54	10/10/2021 15:30	Interna-Não programada-Meio ambiente-Vento	34500	8	7069	4,85
607 2	10	2021	14934	2	144	O1035124	20211073935	1	3	10/10/2021 14:54	10/10/2021 15:30	Interna-Não programada-Meio ambiente-Vento	34500	88	7069	53,39
607 2	10	2021	14923	32	85	DI122457 47	20211073939	1	3	10/10/2021 15:06	10/10/2021 17:29	Interna-Não programada-Meio ambiente-Vento	220	1	32349	2,39
607 2	10	2021	14863	6	5	AN110714 75	20211073941	1	3	10/10/2021 15:06	10/10/2021 17:49	Interna-Não programada-Meio ambiente-Vento	220	32	91449	86,66
607 2	10	2021	14947	4	132	OV123261 30	20211073942	1	3	10/10/2021 15:03	11/10/2021 09:10	Interna-Não programada-Meio ambiente-Vento	13800	17	13506	307,7 3
607 2	10	2021	14977	1	474	JE113132 80	20211073944	1	3	10/10/2021 14:27	11/10/2021 12:21	Interna-Não programada-Meio ambiente-Vento	220	71	6251	1554, 31
607 2	10	2021	14939	2	112	AJ123849 14	20211073946	1	3	10/10/2021 15:06	11/10/2021 23:03	Interna-Não programada-Meio ambiente-Vento	13800	2	13683	63,89

607 2	10	2021	14923	1	121	JR110235 10	20211073951	1	3	10/10/2021 14:55	10/10/2021 17:50	Interna-Não programada-Meio ambiente-Vento	220	57	32349	165,9 8
607 2	10	2021	14953	4	138	PL213084 17	20211073953	1	3	10/10/2021 15:07	10/10/2021 18:52	Interna-Não programada-Meio ambiente-Vento	220	1	20177	3,74
607 2	10	2021	14922	1	83	IP113824 15	20211073963	1	3	10/10/2021 11:47	10/10/2021 20:11	Interna-Não programada-Meio ambiente-Vento	220	18	10551	150,9 3
607 2	10	2021	14868	2	16	AY211181 45	20211073971	1	3	10/10/2021 15:08	11/10/2021 11:35	Interna-Não programada-Meio ambiente-Vento	220	1	2318	20,45
607 2	10	2021	14971	5	421	10031737 240	20211073972	1	3	10/10/2021 15:08	11/10/2021 05:18	Interna-Não programada-Meio ambiente-Vento	220	1	52255	14,15
607 2	10	2021	14865	2	9	AC120310 58	20211073975	1	3	10/10/2021 15:09	11/10/2021 08:43	Interna-Não programada-Meio ambiente-Descarga Atmosférica	13800	6	17422	105,4 0
607 2	10	2021	14940	3	241	VA110730 16	20211073976	1	3	10/10/2021 14:19	11/10/2021 11:04	Interna-Não programada-Meio ambiente-Vento	220	81	95622	1680, 75
607 2	10	2021	16487	4	63	GN12390 534	20211073997	1	3	10/10/2021 15:01	10/10/2021 17:19	Interna-Não programada-Meio ambiente-Vento	13800	175	41335	403,7 6
607 2	10	2021	16487	4	63	GN11391 474	20211073997	1	3	10/10/2021 15:01	10/10/2021 17:28	Interna-Não programada-Meio ambiente-Vento	13800	84	41335	206,7 8
607 2	10	2021	14893	31	243	MY21166 272	20211073999	1	3	10/10/2021 15:11	10/10/2021 18:38	Interna-Não programada-Meio ambiente-Descarga Atmosférica	220	1	5054	3,44
607 2	10	2021	14951	1	137	MJ122495 18	20211074000	1	3	10/10/2021 15:11	10/10/2021 17:23	Interna-Não programada-Meio ambiente-Descarga Atmosférica	13800	51	15005	111,9 0
607 2	10	2021	15746	1	159	MH11220 603	20211074016	1	3	10/10/2021 15:07	12/10/2021 10:50	Interna-Não programada-Meio ambiente-Vento	220	97	10061	4239, 90
607 2	10	2021	14924	30	302	II1227424 3	20211074020	1	3	10/10/2021 13:50	12/10/2021 00:29	Interna-Não programada-Meio ambiente-Descarga Atmosférica	34500	6	9944	207,8 1
607 2	10	2021	14907	22	58	GN11000 808	20211074028	1	3	10/10/2021 14:58	11/10/2021 01:21	Interna-Não programada-Meio ambiente-Árvore ou Vegetação	220	128	44418	1330, 63
607 2	10	2021	15734	36	347	KR213360 15	20211074029	1	3	10/10/2021 15:13	10/10/2021 17:11	Interna-Não programada-Meio ambiente-Vento	220	3	2494	5,87
607 2	10	2021	14924	2	302	II2118309 4	20211074041	1	3	10/10/2021 14:30	11/10/2021 12:17	Interna-Não programada-Meio ambiente-Descarga Atmosférica	220	2	9944	43,55
607 2	10	2021	14892	1	37	IY123124 82	20211074050	1	3	10/10/2021 14:39	10/10/2021 18:15	Interna-Não programada-Meio ambiente-Vento	13800	10	3884	35,99
607 2	10	2021	14971	9	421	LZ111837 21	20211074052	1	3	10/10/2021 15:14	10/10/2021 20:51	Interna-Não programada-Meio ambiente-Descarga Atmosférica	220	100	52255	560,6 4
607 2	10	2021	14921	1	169	BZ104022 22	20211074056	1	3	10/10/2021 15:13	10/10/2021 18:51	Interna-Não programada-Meio ambiente-Vento	13800	73	11745	265,8 2
607 2	10	2021	14921	1	169	RV122194 35LD	20211074056	1	3	10/10/2021 15:13	10/10/2021 20:19	Interna-Não programada-Meio ambiente-Vento	13800	170	11745	867,1 9
607 2	10	2021	14921	1	169	RV133037 74	20211074056	1	3	10/10/2021 15:13	10/10/2021 22:06	Interna-Não programada-Meio ambiente-Vento	13800	31	11745	213,7 2
607 2	10	2021	14921	1	169	RV123037 26LD	20211074056	1	3	10/10/2021 15:13	10/10/2021 23:01	Interna-Não programada-Meio ambiente-Vento	13800	27	11745	210,7 4
607 2	10	2021	16484	32	570	RV104066 61	20211074064	1	3	10/10/2021 15:12	10/10/2021 17:26	Interna-Não programada-Meio ambiente-Vento	34500	65	6507	144,3 5
607 2	10	2021	16484	32	570	MV10400 618	20211074064	1	3	10/10/2021 15:12	10/10/2021 18:36	Interna-Não programada-Meio ambiente-Vento	34500	61	6507	207,3 0
607 2	10	2021	16484	32	570	MV12402 347LD	20211074064	1	3	10/10/2021 15:12	12/10/2021 17:14	Interna-Não programada-Meio ambiente-Vento	34500	16	6507	800,4 3
607 2	10	2021	16484	32	570	MV10400 618	20211074064	1	3	10/10/2021 20:50	10/10/2021 21:07	Interna-Não programada-Meio ambiente-Vento	34500	61	6507	18,15
607 2	10	2021	16484	32	570	MV10226 416	20211074064	1	3	11/10/2021 07:10	11/10/2021 07:16	Interna-Não programada-Meio ambiente-Vento	34500	650	6507	65,54
607 2	10	2021	16484	1	416	05700424	20211074064	1	3	11/10/2021 07:10	11/10/2021 07:17	Interna-Não programada-Meio ambiente-Vento	34500	11	6507	1,20
607 2	10	2021	16484	2	416	05700424	20211074064	1	3	11/10/2021 07:10	11/10/2021 07:17	Interna-Não programada-Meio ambiente-Vento	34500	86	6507	9,41

607 2	10	2021	16484	32	570	MV10398 076	20211074064	1	3	11/10/2021 07:10	11/10/2021 07:17	Interna-Não programada-Meio ambiente-Vento	34500	73	6507	7,99
607 2	10	2021	16484	32	570	MV10400 618	20211074064	1	3	11/10/2021 07:10	11/10/2021 10:40	Interna-Não programada-Meio ambiente-Vento	34500	2	6507	6,99
607 2	10	2021	16484	32	570	MV10400 618	20211074064	1	3	11/10/2021 07:10	12/10/2021 17:14	Interna-Não programada-Meio ambiente-Vento	34500	59	6507	2009, 54
607 2	10	2021	16484	32	570	MV10400 618	20211074064	1	3	12/10/2021 17:15	12/10/2021 17:33	Interna-Não programada-Meio ambiente-Vento	34500	77	6507	22,42
607 2	10	2021	16484	32	570	MV13384 551	20211074064	1	3	12/10/2021 17:36	13/10/2021 01:48	Interna-Não programada-Meio ambiente-Vento	34500	75	6507	615,6 7
607 2	10	2021	16484	32	570	RV130809 04	20211074064	1	3	13/10/2021 02:14	13/10/2021 02:21	Interna-Não programada-Meio ambiente-Vento	34500	77	6507	8,51
607 2	10	2021	14939	1	207	O2070416	20211074076	1	3	10/10/2021 15:17	11/10/2021 18:54	Interna-Não programada-Meio ambiente-Descarga Atmosférica	34500	353	13683	9748, 39
607 2	10	2021	14939	1	207	O2070416	20211074076	1	3	10/10/2021 15:17	11/10/2021 19:21	Interna-Não programada-Meio ambiente-Descarga Atmosférica	34500	35	13683	982,7 9
607 2	10	2021	14939	1	207	O2070416	20211074076	1	3	10/10/2021 15:17	11/10/2021 20:12	Interna-Não programada-Meio ambiente-Descarga Atmosférica	34500	149	13683	4310, 32
607 2	10	2021	14939	1	207	O2070416	20211074076	1	3	10/10/2021 15:17	11/10/2021 20:57	Interna-Não programada-Meio ambiente-Descarga Atmosférica	34500	27	13683	801,3 1
607 2	10	2021	14939	1	207	O2070416	20211074076	1	3	10/10/2021 15:17	11/10/2021 21:28	Interna-Não programada-Meio ambiente-Descarga Atmosférica	34500	433	13683	1306 9,98
607 2	10	2021	14939	1	207	SE104276 72	20211074076	1	3	11/10/2021 21:45	11/10/2021 21:58	Interna-Não programada-Meio ambiente-Descarga Atmosférica	34500	941	13683	201,2 7
607 2	10	2021	14961	3	190	Z9601528 46	20211074078	1	3	10/10/2021 15:17	10/10/2021 20:01	Interna-Não programada-Meio ambiente-Vento	220	1	40300	4,73
607 2	10	2021	14977	1	474	JE123120 58	20211074093	1	3	10/10/2021 15:18	11/10/2021 02:43	Interna-Não programada-Meio ambiente-Descarga Atmosférica	13800	65	6251	741,0 5
607 2	10	2021	14961	32	325	PI122577 98	20211074112	1	3	10/10/2021 15:20	11/10/2021 13:01	Interna-Não programada-Meio ambiente-Vento	34500	2	40300	43,36
607 2	10	2021	14907	6	58	SW11154 512	20211074118	1	3	10/10/2021 15:13	10/10/2021 23:27	Interna-Não programada-Meio ambiente-Árvore ou Vegetação	220	159	44418	1308, 66
607 2	10	2021	14920	1	334	NV211887 90	20211074130	1	3	10/10/2021 15:22	11/10/2021 12:15	Interna-Não programada-Meio ambiente-Vento	220	4	14420	83,53
607 2	10	2021	14923	3	85	IR120140 14	20211074137	1	3	10/10/2021 15:22	11/10/2021 11:30	Interna-Não programada-Meio ambiente-Vento	13800	2	32349	40,24
607 2	10	2021	14923	1	121	JR120401 45RE	20211074140	1	3	10/10/2021 14:49	10/10/2021 19:33	Interna-Não programada-Meio ambiente-Vento	13800	50	32349	236,0 6
607 2	10	2021	14911	1	71	GS110962 39	20211074148	1	3	10/10/2021 15:24	10/10/2021 16:35	Interna-Não programada-Meio ambiente-Descarga Atmosférica	220	142	14728	166,7 7
607 2	10	2021	14920	2	333	BR210104 65	20211074150	1	3	10/10/2021 15:24	11/10/2021 15:52	Interna-Não programada-Meio ambiente-Vento	220	1	14420	24,45
607 2	10	2021	14909	10	585	SW11167 657	20211074159	1	3	10/10/2021 15:09	10/10/2021 16:56	Interna-Não programada-Meio ambiente-Descarga Atmosférica	220	95	47321	169,0 7
607 2	10	2021	14898	1	50	EAAA2100 0019	20211074164	1	3	10/10/2021 15:25	10/10/2021 19:44	Interna-Não programada-Meio ambiente-Vento	220	8	12434	34,48
607 2	10	2021	14940	1	241	VA110002 73	20211074174	1	3	10/10/2021 14:24	10/10/2021 22:20	Interna-Não programada-Meio ambiente-Descarga Atmosférica	220	93	95622	736,3 5
607 2	10	2021	15739	7	62	GN12389 519	20211074189	1	3	10/10/2021 14:55	10/10/2021 17:20	Interna-Não programada-Meio ambiente-Árvore ou Vegetação	13800	18	47056	43,29
607 2	10	2021	14868	1	16	AY111932 93	20211074196	1	3	10/10/2021 15:08	10/10/2021 19:53	Interna-Não programada-Meio ambiente-Vento	220	61	2318	289,9 2
607 2	10	2021	14876	2	458	GT121345 50	20211074197	1	3	10/10/2021 15:27	10/10/2021 16:36	Interna-Não programada-Meio ambiente-Vento	13800	33	10240	37,70
607 2	10	2021	14889	2	89	CY211310 98	20211074203	1	3	10/10/2021 15:27	11/10/2021 13:50	Interna-Não programada-Meio ambiente-Vento	220	1	20406	22,37
607 2	10	2021	14873	1	18	BA122117 08	20211074204	1	3	10/10/2021 15:27	10/10/2021 17:42	Interna-Não programada-Meio ambiente-Descarga Atmosférica	13800	6	6164	13,42

607 2	10	2021	14879	1	440	IM212192 88	20211074207	1	3	10/10/2021 15:27	11/10/2021 11:30	Interna-Não programada-Meio ambiente-Árvore ou Vegetação	220	1	28625	20,03
607 2	10	2021	14943	1	197	40200165 63	20211074212	1	3	10/10/2021 15:28	11/10/2021 01:40	Interna-Não programada-Meio ambiente-Vento	220	1	14207	10,20
607 2	10	2021	15739	7	62	GN12045 310	20211074220	1	3	10/10/2021 15:28	10/10/2021 16:32	Interna-Não programada-Meio ambiente-Árvore ou Vegetação	13800	27	47056	28,55
607 2	10	2021	14920	2	304	SR120077 88	20211074227	1	3	10/10/2021 15:19	11/10/2021 00:26	Interna-Não programada-Meio ambiente-Vento	13800	16	14420	145,6 6
607 2	10	2021	14906	3	56	GE210001 91	20211074241	1	3	10/10/2021 15:30	10/10/2021 19:20	Interna-Não programada-Meio ambiente-Descarga Atmosférica	220	1	31119	3,83
607 2	10	2021	14947	4	132	NR120000 48	20211074244	1	3	10/10/2021 14:43	10/10/2021 18:01	Interna-Não programada-Meio ambiente-Vento	13800	17	13506	56,09
607 2	10	2021	14951	1	137	PB121657 56	20211074266	1	3	10/10/2021 15:32	10/10/2021 17:07	Interna-Não programada-Meio ambiente-Árvore ou Vegetação	13800	164	15005	258,0 3
607 2	10	2021	16484	31	328	JT133247 34	20211074271	1	3	10/10/2021 15:29	13/10/2021 01:34	Interna-Não programada-Meio ambiente-Vento	34500	4	6507	232,3 4
607 2	10	2021	14873	1	18	DF212411 26	20211074274	1	3	10/10/2021 15:33	10/10/2021 19:09	Interna-Não programada-Meio ambiente-Descarga Atmosférica	220	1	6164	3,59
607 2	10	2021	14918	33	123	PS211687 66	20211074295	1	3	10/10/2021 15:34	10/10/2021 18:23	Interna-Não programada-Meio ambiente-Vento	220	1	33253	2,81
607 2	10	2021	14892	1	37	CZ123084 99	20211074305	1	3	10/10/2021 15:35	10/10/2021 21:34	Interna-Não programada-Meio ambiente-Vento	13800	12	3884	71,72
607 2	10	2021	14930	35	374	FA122072 82	20211074309	1	3	10/10/2021 15:27	10/10/2021 17:57	Interna-Não programada-Meio ambiente-Vento	34500	15	53161	37,50
607 2	10	2021	14863	33	5	AA103843 54	20211074313	1	3	10/10/2021 15:28	10/10/2021 16:43	Interna-Não programada-Meio ambiente-Descarga Atmosférica	220	1	91449	1,26
607 2	10	2021	14862	1	20	00054434	20211074313	1	3	10/10/2021 15:28	10/10/2021 16:43	Interna-Não programada-Meio ambiente-Descarga Atmosférica	34500	1619	23704	2037, 24
607 2	10	2021	14862	2	20	00054434	20211074313	1	3	10/10/2021 15:28	10/10/2021 16:43	Interna-Não programada-Meio ambiente-Descarga Atmosférica	34500	3684	23704	4635, 70
607 2	10	2021	14863	33	5	AN104158 86	20211074313	1	3	10/10/2021 15:28	10/10/2021 17:51	Interna-Não programada-Meio ambiente-Descarga Atmosférica	34500	110	91449	263,0 8
607 2	10	2021	14863	33	5	AN104158 86	20211074313	1	3	10/10/2021 15:28	10/10/2021 20:16	Interna-Não programada-Meio ambiente-Descarga Atmosférica	34500	21	91449	100,8 0
607 2	10	2021	14944	32	124	MR21335 147	20211074318	1	3	10/10/2021 15:36	10/10/2021 18:50	Interna-Não programada-Meio ambiente-Descarga Atmosférica	220	1	23787	3,23
607 2	10	2021	14912	1	395	AD213207 76	20211074342	1	3	10/10/2021 15:38	10/10/2021 19:02	Interna-Não programada-Meio ambiente-Vento	220	2	6704	6,78
607 2	10	2021	15730	32	245	02450424	20211074345	1	3	10/10/2021 15:30	11/10/2021 01:30	Interna-Não programada-Meio ambiente-Vento	34500	5	1271	49,97
607 2	10	2021	15730	32	245	02450424	20211074345	1	3	10/10/2021 15:30	11/10/2021 01:53	Interna-Não programada-Meio ambiente-Vento	34500	3	1271	31,12
607 2	10	2021	15730	32	245	02450424	20211074345	1	3	10/10/2021 15:30	11/10/2021 09:55	Interna-Não programada-Meio ambiente-Vento	220	1	1271	18,42
607 2	10	2021	15730	32	245	02450424	20211074345	1	3	10/10/2021 15:31	11/10/2021 01:30	Interna-Não programada-Meio ambiente-Vento	220	1	1271	9,97
607 2	10	2021	15730	32	245	RV104022 17	20211074345	1	3	10/10/2021 16:38	13/10/2021 12:08	Interna-Não programada-Meio ambiente-Vento	34500	61	1271	4117, 94
607 2	10	2021	15730	32	245	RV104024 61	20211074345	1	3	13/10/2021 14:13	13/10/2021 14:18	Interna-Não programada-Meio ambiente-Vento	34500	167	1271	12,53
607 2	10	2021	14860	3	198	AX121142 06	20211074355	1	3	10/10/2021 14:53	11/10/2021 09:44	Interna-Não programada-Meio ambiente-Descarga Atmosférica	13800	113	25917	2129, 83
607 2	10	2021	14869	1	14	AK112200 24	20211074363	1	3	10/10/2021 15:39	11/10/2021 14:25	Interna-Não programada-Meio ambiente-Vento	220	13	4619	295,7 5
607 2	10	2021	15749	35	173	GF121648 81	20211074376	1	3	10/10/2021 15:40	11/10/2021 00:55	Interna-Não programada-Meio ambiente-Vento	34500	30	14603	277,2 0
607 2	10	2021	16479	5	386	VA113503 26	20211074377	1	3	10/10/2021 14:27	10/10/2021 23:34	Interna-Não programada-Meio ambiente-Vento	220	90	50558	819,3 3

607 2	10	2021	14953	4	330	10009975 290	20211074380	1	3	10/10/2021 15:40	10/10/2021 19:50	Interna-Não programada-Meio ambiente-Vento	220	1	20177	4,16
607 2	10	2021	14946	2	357	BW12161 025	20211074394	1	3	10/10/2021 14:59	10/10/2021 18:44	Interna-Não programada-Meio ambiente-Vento	13800	222	10639	831,8 8
607 2	10	2021	15739	12	62	GN11076 145	20211074401	1	3	10/10/2021 15:41	10/10/2021 16:50	Interna-Não programada-Meio ambiente-Árvore ou Vegetação	220	144	47056	164,0 8
607 2	10	2021	14918	33	1	SI1111807 8	20211074409	1	3	10/10/2021 15:42	10/10/2021 17:42	Interna-Não programada-Meio ambiente-Árvore ou Vegetação	220	35	33253	69,83
607 2	10	2021	14923	1	200	19690650	20211074416	1	3	10/10/2021 15:42	11/10/2021 21:50	Interna-Não programada-Meio ambiente-Vento	13800	16	32349	482,1 8
607 2	10	2021	14930	35	374	FA122488 83	20211074434	1	3	10/10/2021 15:43	10/10/2021 17:26	Interna-Não programada-Meio ambiente-Vento	34500	4	53161	6,84
607 2	10	2021	14906	1	56	JA123532 17	20211074439	1	3	10/10/2021 15:01	11/10/2021 13:11	Interna-Não programada-Meio ambiente-Árvore ou Vegetação	13800	7	31119	155,0 9
607 2	10	2021	14971	9	421	LZ111838 49	20211074440	1	3	10/10/2021 15:28	10/10/2021 17:08	Interna-Não programada-Meio ambiente-Vento	220	140	52255	232,1 3
607 2	10	2021	14987	2	360	7575727	20211074449	1	3	10/10/2021 18:11	11/10/2021 00:20	Interna-Não programada-Meio ambiente-Descarga Atmosférica	13800	3	17278	18,44
607 2	10	2021	14870	2	60	17464225	20211074461	1	3	10/10/2021 15:44	10/10/2021 16:42	Interna-Não programada-Meio ambiente-Vento	220	1	38398	0,95
607 2	10	2021	14980	31	171	MH12346 791	20211074466	1	3	10/10/2021 15:45	12/10/2021 10:07	Interna-Não programada-Meio ambiente-Descarga Atmosférica	34500	4	13656	169,4 6
607 2	10	2021	14920	2	334	NV123827 19	20211074471	1	3	10/10/2021 14:46	10/10/2021 18:22	Interna-Não programada-Meio ambiente-Descarga Atmosférica	13800	183	14420	658,3 9
607 2	10	2021	16487	1	63	GN12001 049	20211074478	1	3	10/10/2021 15:15	11/10/2021 15:50	Interna-Não programada-Meio ambiente-Vento	13800	5	41335	122,8 9
607 2	10	2021	15729	8	245	RV103961 99	20211074480	1	3	10/10/2021 15:43	11/10/2021 15:44	Interna-Não programada-Meio ambiente-Vento	13800	7	14798	168,0 6
607 2	10	2021	15729	8	245	RV103961 99	20211074480	1	3	10/10/2021 15:43	11/10/2021 16:11	Interna-Não programada-Meio ambiente-Vento	13800	7	14798	171,2 6
607 2	10	2021	15729	8	245	RV103961 99	20211074480	1	3	10/10/2021 15:43	11/10/2021 16:54	Interna-Não programada-Meio ambiente-Vento	13800	137	14798	3450, 57
607 2	10	2021	15730	1	415	RV103961 99	20211074480	1	3	10/10/2021 15:43	11/10/2021 16:54	Interna-Não programada-Meio ambiente-Vento	13800	11	1271	277,0 5
607 2	10	2021	15729	8	245	RV103961 99	20211074480	1	3	10/10/2021 15:43	11/10/2021 17:22	Interna-Não programada-Meio ambiente-Vento	13800	51	14798	1307, 95
607 2	10	2021	15730	1	235	RV120384 33	20211074480	1	3	11/10/2021 11:46	11/10/2021 12:19	Interna-Não programada-Meio ambiente-Vento	13800	60	1271	32,88
607 2	10	2021	16480	12	386	VA123459 17	20211074493	1	3	10/10/2021 13:44	10/10/2021 21:34	Interna-Não programada-Meio ambiente-Vento	13800	278	32548	2175, 12
607 2	10	2021	14985	31	180	NQ12362 992RE	20211074494	1	3	10/10/2021 12:42	10/10/2021 19:49	Interna-Não programada-Meio ambiente-Descarga Atmosférica	34500	56	23835	398,3 6
607 2	10	2021	14978	31	216	PI123613 51	20211074504	1	3	10/10/2021 13:52	10/10/2021 18:25	Interna-Não programada-Meio ambiente-Vento	34500	3	8616	13,63
607 2	10	2021	14923	1	85	IR111383 73	20211074505	1	3	10/10/2021 15:47	11/10/2021 01:53	Interna-Não programada-Meio ambiente-Vento	220	73	32349	737,1 2
607 2	10	2021	14890	5	34	10021182 459	20211074513	1	3	10/10/2021 15:47	11/10/2021 13:36	Interna-Não programada-Meio ambiente-Vento	220	1	46335	21,81
607 2	10	2021	14863	7	5	20214674	20211074514	1	3	10/10/2021 15:47	11/10/2021 11:25	Interna-Não programada-Meio ambiente-Vento	220	1	91449	19,63
607 2	10	2021	14939	1	469	CR211688 19	20211074523	1	3	10/10/2021 15:47	11/10/2021 09:58	Interna-Não programada-Meio ambiente-Descarga Atmosférica	220	1	13683	18,17
607 2	10	2021	14889	1	263	OU12390 000	20211074524	1	3	10/10/2021 15:47	11/10/2021 09:14	Interna-Não programada-Meio ambiente-Descarga Atmosférica	13800	5	20406	87,17
607 2	10	2021	14869	2	14	AK112200 43	20211074526	1	3	10/10/2021 15:48	11/10/2021 17:53	Interna-Não programada-Meio ambiente-Descarga Atmosférica	220	18	4619	469,5 0
607 2	10	2021	14863	4	5	21146834	20211074529	1	3	10/10/2021 15:48	10/10/2021 18:24	Interna-Não programada-Meio ambiente-Vento	220	1	91449	2,60

607 2	10	2021	14905	1	184	GE211852 30	20211074530	1	3	10/10/2021 15:48	11/10/2021 10:06	Interna-Não programada-Meio ambiente-Descarga Atmosférica	220	1	5384	18,30
607 2	10	2021	14946	34	132	CV122522 65	20211074531	1	3	10/10/2021 15:48	10/10/2021 19:02	Interna-Não programada-Meio ambiente-Descarga Atmosférica	34500	2	10639	6,45
607 2	10	2021	15739	12	62	GN12221 766	20211074551	1	3	10/10/2021 15:40	10/10/2021 17:00	Interna-Não programada-Meio ambiente-Descarga Atmosférica	13800	311	47056	413,2 0
607 2	10	2021	14962	32	151	PK211819 14	20211074554	1	3	10/10/2021 15:50	10/10/2021 20:38	Interna-Não programada-Meio ambiente-Descarga Atmosférica	220	2	14960	9,58
607 2	10	2021	14971	5	421	LZ110305 91	20211074556	1	3	10/10/2021 15:17	11/10/2021 03:51	Interna-Não programada-Meio ambiente-Vento	220	161	52255	2021, 00
607 2	10	2021	15749	33	173	SG211901 74	20211074557	1	3	10/10/2021 15:50	13/10/2021 13:29	Interna-Não programada-Meio ambiente-Descarga Atmosférica	220	1	14603	69,64
607 2	10	2021	16491	1	17	AI120735 26	20211074568	1	3	10/10/2021 14:34	10/10/2021 18:14	Interna-Não programada-Meio ambiente-Descarga Atmosférica	13800	14	17301	51,16
607 2	10	2021	14863	6	580	AN164015 72	20211074569	1	3	10/10/2021 15:45	10/10/2021 16:14	Interna-Não programada-Meio ambiente-Vento	13800	1173	91449	565,3 2
607 2	10	2021	14863	6	580	0580264	20211074569	1	3	10/10/2021 15:45	10/10/2021 16:14	Interna-Não programada-Meio ambiente-Vento	220	1	91449	0,49
607 2	10	2021	14863	6	580	AN134306 38B	20211074569	1	3	10/10/2021 15:45	10/10/2021 16:15	Interna-Não programada-Meio ambiente-Vento	13800	3173	91449	1572, 40
607 2	10	2021	14863	6	580	AN104068 31	20211074569	1	3	10/10/2021 15:45	10/10/2021 17:08	Interna-Não programada-Meio ambiente-Vento	13800	2314	91449	3213, 25
607 2	10	2021	14863	6	580	AN164161 94	20211074569	1	3	10/10/2021 15:45	10/10/2021 17:53	Interna-Não programada-Meio ambiente-Vento	13800	1732	91449	3709, 37
607 2	10	2021	14863	6	580	AN104068 31	20211074569	1	3	10/10/2021 18:22	10/10/2021 18:26	Interna-Não programada-Meio ambiente-Vento	13800	348	91449	18,08
607 2	10	2021	14863	6	580	AN104068 31	20211074569	1	3	10/10/2021 18:22	11/10/2021 00:04	Interna-Não programada-Meio ambiente-Vento	13800	2652	91449	1510, 8,30
607 2	10	2021	14863	6	580	AN104068 31	20211074569	1	3	10/10/2021 18:22	11/10/2021 01:14	Interna-Não programada-Meio ambiente-Vento	13800	1046	91449	7176, 72
607 2	10	2021	14887	33	225	CT120729 21	20211074570	1	3	10/10/2021 15:52	10/10/2021 20:57	Interna-Não programada-Meio ambiente-Vento	34500	3	3376	15,22
607 2	10	2021	15748	2	188	OZ111727 88	20211074579	1	3	10/10/2021 15:53	11/10/2021 18:44	Interna-Não programada-Meio ambiente-Vento	220	5	11644	134,2 1
607 2	10	2021	14989	3	80	10022442 900	20211074580	1	3	10/10/2021 15:53	10/10/2021 17:54	Interna-Não programada-Meio ambiente-Vento	220	1	23781	2,01
607 2	10	2021	14957	2	145	PG120705 59	20211074589	1	3	10/10/2021 14:42	10/10/2021 22:47	Interna-Não programada-Meio ambiente-Descarga Atmosférica	13800	100	4499	808,1 4
607 2	10	2021	16480	10	386	VA111649 59	20211074590	1	3	10/10/2021 14:05	11/10/2021 01:38	Interna-Não programada-Meio ambiente-Vento	220	114	32548	1315, 02
607 2	10	2021	14964	2	156	QI110374 32	20211074596	1	3	11/10/2021 08:25	11/10/2021 13:52	Interna-Não programada-Meio ambiente-Árvore ou Vegetação	220	84	27081	457,8 0
607 2	10	2021	14956	3	581	MY11362 755	20211074604	1	3	10/10/2021 15:55	11/10/2021 12:36	Interna-Não programada-Meio ambiente-Descarga Atmosférica	220	50	32092	1033, 83
607 2	10	2021	14927	30	992	IJ1221431 2	20211074608	1	3	10/10/2021 15:15	10/10/2021 17:08	Interna-Não programada-Meio ambiente-Descarga Atmosférica	34500	5	3021	9,40
607 2	10	2021	14971	7	421	LZ112177 53	20211074627	1	3	10/10/2021 15:43	10/10/2021 21:06	Interna-Não programada-Meio ambiente-Vento	220	99	52255	532,2 4
607 2	10	2021	14940	2	459	04590224	20211074628	1	3	10/10/2021 15:50	10/10/2021 16:02	Interna-Não programada-Meio ambiente-Vento	13800	533	95622	109,1 2
607 2	10	2021	15740	3	420	10003552 207	20211074630	1	3	10/10/2021 15:57	10/10/2021 17:08	Interna-Não programada-Meio ambiente-Vento	220	1	53745	1,17
607 2	10	2021	14980	1	495	LC212004 69	20211074636	1	3	10/10/2021 15:58	11/10/2021 21:41	Interna-Não programada-Meio ambiente-Vento	220	2	13656	59,41
607 2	10	2021	14952	2	380	PY120213 57	20211074644	1	3	10/10/2021 13:34	11/10/2021 11:59	Interna-Não programada-Meio ambiente-Descarga Atmosférica	13800	39	2141	874,6 9
607 2	10	2021	14894	4	204	CB121111 57	20211074654	1	3	10/10/2021 15:59	10/10/2021 17:35	Interna-Não programada-Meio ambiente-Descarga Atmosférica	13800	24	18031	38,13

607 2	10	2021	14920	2	304	03040224	20211074655	1	3	10/10/2021 15:31	10/10/2021 20:51	Interna-Não programada-Meio ambiente-Vento	13800	337	14420	1796,40
607 2	10	2021	14920	2	304	03040224	20211074655	1	3	10/10/2021 15:31	10/10/2021 21:20	Interna-Não programada-Meio ambiente-Vento	13800	81	14420	471,11
607 2	10	2021	14920	2	304	03040224	20211074655	1	3	10/10/2021 15:31	11/10/2021 17:04	Interna-Não programada-Meio ambiente-Vento	13800	42	14420	1073,05
607 2	10	2021	14920	2	304	03040224	20211074655	1	3	10/10/2021 15:31	11/10/2021 17:27	Interna-Não programada-Meio ambiente-Vento	13800	41	14420	1063,75
607 2	10	2021	14920	2	304	03040224	20211074655	1	3	10/10/2021 19:44	10/10/2021 20:51	Interna-Não programada-Meio ambiente-Vento	13800	399	14420	439,79
607 2	10	2021	14920	2	304	SR120190 09LD	20211074655	1	3	10/10/2021 19:44	10/10/2021 21:20	Interna-Não programada-Meio ambiente-Vento	13800	29	14420	46,05
607 2	10	2021	14920	2	304	SR120189 98LD	20211074655	1	3	10/10/2021 19:44	11/10/2021 17:04	Interna-Não programada-Meio ambiente-Vento	13800	5	14420	106,60
607 2	10	2021	14920	2	304	SR133325 83	20211074655	1	3	10/10/2021 19:44	11/10/2021 17:27	Interna-Não programada-Meio ambiente-Vento	13800	51	14420	1107,55
607 2	10	2021	14890	3	34	19903149 13	20211074656	1	3	10/10/2021 15:59	11/10/2021 09:52	Interna-Não programada-Meio ambiente-Vento	220	1	46335	17,87
607 2	10	2021	14936	5	237	21144941	20211074665	1	3	10/10/2021 16:00	11/10/2021 09:35	Interna-Não programada-Meio ambiente-Vento	220	1	39286	17,57
607 2	10	2021	14920	2	304	SR120789 41	20211074676	1	3	10/10/2021 15:17	11/10/2021 18:15	Interna-Não programada-Meio ambiente-Vento	13800	10	14420	269,56
607 2	10	2021	15748	33	584	IP124033 28	20211074702	1	3	10/10/2021 11:37	11/10/2021 08:54	Interna-Não programada-Meio ambiente-Vento	34500	8	11644	170,16
607 2	10	2021	14949	33	136	TA120837 34	20211074718	1	3	10/10/2021 15:38	11/10/2021 17:54	Interna-Não programada-Meio ambiente-Vento	69000	35	1825	919,34
607 2	10	2021	14959	2	556	PH122124 40	20211074727	1	3	10/10/2021 14:52	10/10/2021 17:54	Interna-Não programada-Meio ambiente-Vento	13800	11	5614	33,28
607 2	10	2021	14936	4	237	20554461	20211074737	1	3	10/10/2021 16:05	10/10/2021 17:48	Interna-Não programada-Meio ambiente-Vento	220	1	39286	1,72
607 2	10	2021	14946	1	312	OV123842 00	20211074755	1	3	10/10/2021 16:01	11/10/2021 09:20	Interna-Não programada-Meio ambiente-Vento	13800	10	10639	173,07
607 2	10	2021	14957	1	145	PG212558 70	20211074760	1	3	10/10/2021 16:06	11/10/2021 18:39	Interna-Não programada-Meio ambiente-Vento	220	1	4499	26,54
607 2	10	2021	14941	1	475	IU120188 44	20211074761	1	3	10/10/2021 15:30	11/10/2021 07:56	Interna-Não programada-Meio ambiente-Vento	13800	37	7415	607,79
607 2	10	2021	14943	3	197	IH123967 37	20211074767	1	3	10/10/2021 14:55	12/10/2021 01:57	Interna-Não programada-Meio ambiente-Vento	13800	8	14207	280,24
607 2	10	2021	14971	3	421	12020752 7	20211074769	1	3	10/10/2021 16:07	11/10/2021 09:57	Interna-Não programada-Meio ambiente-Vento	220	1	52255	17,83
607 2	10	2021	14911	1	71	GS111623 63	20211074776	1	3	10/10/2021 16:07	11/10/2021 08:35	Interna-Não programada-Meio ambiente-Descarga Atmosférica	220	2	14728	32,92
607 2	10	2021	14916	32	209	SD121322 14	20211074784	1	3	10/10/2021 16:07	10/10/2021 17:28	Interna-Não programada-Meio ambiente-Vento	34500	3	18968	4,01
607 2	10	2021	14989	1	80	10027665 222	20211074792	1	3	10/10/2021 16:08	10/10/2021 23:52	Interna-Não programada-Meio ambiente-Vento	220	1	23781	7,73
607 2	10	2021	14879	1	440	IM123061 27	20211074802	1	3	10/10/2021 16:08	11/10/2021 10:51	Interna-Não programada-Meio ambiente-Descarga Atmosférica	13800	2	28625	37,41
607 2	10	2021	15739	7	62	GN12001 790	20211074805	1	3	10/10/2021 16:09	10/10/2021 21:23	Interna-Não programada-Meio ambiente-Vento	13800	13	47056	68,02
607 2	10	2021	14980	32	171	SM10400 363	20211074807	1	3	10/10/2021 15:51	10/10/2021 15:56	Interna-Não programada-Meio ambiente-Vento	34500	259	13656	22,81
607 2	10	2021	14980	1	495	SM10400 363	20211074807	1	3	10/10/2021 15:51	10/10/2021 15:56	Interna-Não programada-Meio ambiente-Vento	34500	1126	13656	99,15
607 2	10	2021	14980	2	495	SM10400 363	20211074807	1	3	10/10/2021 15:51	10/10/2021 15:56	Interna-Não programada-Meio ambiente-Vento	34500	605	13656	53,27
607 2	10	2021	14961	1	190	29601611 12	20211074810	1	3	10/10/2021 16:09	10/10/2021 18:05	Interna-Não programada-Meio ambiente-Vento	220	1	40300	1,93

607 2	10	2021	14964	1	156	80076373	20211074854	1	3	10/10/2021 16:13	11/10/2021 01:17	Interna-Não programada-Meio ambiente-Vento	220	1	27081	9,07
607 2	10	2021	15746	2	396	10026586 400	20211074872	1	3	10/10/2021 16:15	12/10/2021 16:00	Interna-Não programada-Meio ambiente-Vento	220	1	10061	47,75
607 2	10	2021	14923	1	121	JR122128 87	20211074880	1	3	10/10/2021 15:28	11/10/2021 01:02	Interna-Não programada-Meio ambiente-Vento	13800	28	32349	267,8 7
607 2	10	2021	14923	2	309	FN121139 73	20211074888	1	3	10/10/2021 15:46	11/10/2021 09:42	Interna-Não programada-Meio ambiente-Descarga Atmosférica	13800	11	32349	197,1 4
607 2	10	2021	14942	5	233	10023924 525	20211074891	1	3	10/10/2021 16:16	10/10/2021 17:46	Interna-Não programada-Meio ambiente-Vento	220	1	51304	1,49
607 2	10	2021	14890	4	34	10013662 439	20211074932	1	3	10/10/2021 16:19	11/10/2021 09:00	Interna-Não programada-Meio ambiente-Vento	220	1	46335	16,68
607 2	10	2021	14941	32	329	MP122299 716	20211074933	1	3	10/10/2021 16:14	10/10/2021 20:27	Interna-Não programada-Meio ambiente-Vento	34500	20	7415	84,02
607 2	10	2021	14890	3	34	19901142 98	20211074938	1	3	10/10/2021 16:19	11/10/2021 08:40	Interna-Não programada-Meio ambiente-Vento	220	1	46335	16,34
607 2	10	2021	14971	3	421	LZ112500 07	20211074948	1	3	10/10/2021 15:09	10/10/2021 21:25	Interna-Não programada-Meio ambiente-Árvore ou Vegetação	220	46	52255	287,8 3
607 2	10	2021	14971	2	421	LZ122301 42	20211074956	1	3	10/10/2021 15:28	10/10/2021 19:27	Interna-Não programada-Meio ambiente-Descarga Atmosférica	13800	32	52255	127,4 5
607 2	10	2021	14930	35	374	FA123922 07	20211074970	1	3	10/10/2021 16:21	10/10/2021 19:16	Interna-Não programada-Meio ambiente-Vento	34500	2	53161	5,80
607 2	10	2021	16481	1	574	ZN212295 95	20211074993	1	3	10/10/2021 16:23	11/10/2021 07:03	Interna-Não programada-Meio ambiente-Descarga Atmosférica	220	1	5686	14,66
607 2	10	2021	14923	2	361	15400009 19	20211074998	1	3	10/10/2021 16:23	11/10/2021 11:25	Interna-Não programada-Meio ambiente-Vento	220	1	32349	19,04
607 2	10	2021	14947	4	132	NR111338 64	20211075009	1	3	10/10/2021 14:01	10/10/2021 18:30	Interna-Não programada-Meio ambiente-Descarga Atmosférica	220	235	13506	1051, 17
607 2	10	2021	14978	32	216	BF123633 01	20211075012	1	3	10/10/2021 16:24	10/10/2021 20:04	Interna-Não programada-Meio ambiente-Vento	34500	2	8616	7,32
607 2	10	2021	15740	4	420	20059882 0	20211075013	1	3	10/10/2021 16:24	10/10/2021 17:27	Interna-Não programada-Meio ambiente-Vento	220	1	53745	1,04
607 2	10	2021	14934	1	407	04805114	20211075014	1	3	10/10/2021 16:20	10/10/2021 20:10	Interna-Não programada-Meio ambiente-Vento	34500	382	7069	1462, 11
607 2	10	2021	14934	2	407	04805114	20211075014	1	3	10/10/2021 16:20	10/10/2021 20:10	Interna-Não programada-Meio ambiente-Vento	34500	573	7069	2193, 16
607 2	10	2021	14934	33	480	04805114	20211075014	1	3	10/10/2021 16:20	10/10/2021 20:10	Interna-Não programada-Meio ambiente-Vento	34500	75	7069	287,0 6
607 2	10	2021	14934	32	480	04805114	20211075014	1	3	10/10/2021 16:20	10/10/2021 20:11	Interna-Não programada-Meio ambiente-Vento	34500	415	7069	1593, 25
607 2	10	2021	14934	31	480	04805114	20211075014	1	3	10/10/2021 16:20	10/10/2021 21:00	Interna-Não programada-Meio ambiente-Vento	34500	9	7069	41,92
607 2	10	2021	14934	31	480	04805114	20211075014	1	3	10/10/2021 16:20	10/10/2021 21:24	Interna-Não programada-Meio ambiente-Vento	220	1	7069	5,06
607 2	10	2021	14934	31	480	04805114	20211075014	1	3	10/10/2021 16:20	10/10/2021 21:57	Interna-Não programada-Meio ambiente-Vento	34500	16	7069	89,71
607 2	10	2021	14934	31	480	04805114	20211075014	1	3	10/10/2021 16:20	11/10/2021 02:51	Interna-Não programada-Meio ambiente-Vento	34500	3	7069	31,52
607 2	10	2021	14934	2	407	04805114	20211075014	1	3	10/10/2021 16:22	10/10/2021 20:10	Interna-Não programada-Meio ambiente-Vento	220	1	7069	3,81
607 2	10	2021	14934	32	480	04800424	20211075014	1	3	10/10/2021 19:58	10/10/2021 20:11	Interna-Não programada-Meio ambiente-Vento	34500	19	7069	4,15
607 2	10	2021	14971	3	421	LZ113485 22	20211075015	1	3	10/10/2021 16:24	11/10/2021 10:53	Interna-Não programada-Meio ambiente-Vento	220	11	52255	203,2 3
607 2	10	2021	14959	31	556	PH104269 64	20211075023	1	3	10/10/2021 16:20	10/10/2021 18:10	Interna-Não programada-Meio ambiente-Vento	34500	32	5614	58,80
607 2	10	2021	14959	31	556	PH104270 04	20211075023	1	3	10/10/2021 16:20	10/10/2021 18:12	Interna-Não programada-Meio ambiente-Vento	34500	60	5614	111,5 5

607 2	10	2021	14959	31	556	PH134269 65B	20211075023	1	3	11/10/2021 05:40	11/10/2021 16:14	Interna-Não programada-Meio ambiente-Vento	34500	46	5614	486,7 2
607 2	10	2021	14959	31	556	PH134269 65B	20211075023	1	3	11/10/2021 05:40	11/10/2021 17:58	Interna-Não programada-Meio ambiente-Vento	34500	11	5614	135,3 8
607 2	10	2021	14959	31	556	PH134269 65B	20211075023	1	3	11/10/2021 05:40	11/10/2021 21:14	Interna-Não programada-Meio ambiente-Vento	34500	9	5614	140,1 1
607 2	10	2021	14959	31	556	PH134269 65B	20211075023	1	3	11/10/2021 05:40	12/10/2021 15:04	Interna-Não programada-Meio ambiente-Vento	34500	18	5614	601,3 9
607 2	10	2021	14959	31	556	05560414	20211075023	1	3	11/10/2021 11:30	11/10/2021 11:59	Interna-Não programada-Meio ambiente-Vento	34500	25	5614	12,03
607 2	10	2021	14959	31	556	PH104269 64	20211075023	1	3	11/10/2021 11:30	11/10/2021 16:14	Interna-Não programada-Meio ambiente-Vento	34500	8	5614	37,89
607 2	10	2021	14959	31	556	CP132718 45	20211075023	1	3	11/10/2021 11:30	11/10/2021 17:58	Interna-Não programada-Meio ambiente-Vento	34500	3	5614	19,39
607 2	10	2021	14959	31	556	PH132718 44	20211075023	1	3	11/10/2021 11:30	12/10/2021 15:04	Interna-Não programada-Meio ambiente-Vento	34500	2	5614	55,13
607 2	10	2021	14959	31	556	PH104269 64	20211075023	1	3	11/10/2021 17:11	11/10/2021 17:17	Interna-Não programada-Meio ambiente-Vento	34500	54	5614	5,36
607 2	10	2021	14959	31	556	CP130820 98	20211075023	1	3	11/10/2021 21:26	12/10/2021 15:04	Interna-Não programada-Meio ambiente-Vento	34500	9	5614	158,7 8
607 2	10	2021	14959	31	556	PH104269 64	20211075023	1	3	12/10/2021 08:42	12/10/2021 09:39	Interna-Não programada-Meio ambiente-Vento	34500	54	5614	51,48
607 2	10	2021	14959	31	556	PH132718 44	20211075023	1	3	12/10/2021 16:57	12/10/2021 17:12	Interna-Não programada-Meio ambiente-Vento	34500	43	5614	10,56
607 2	10	2021	14963	31	152	PO210887 65	20211075038	1	3	10/10/2021 16:26	11/10/2021 10:26	Interna-Não programada-Meio ambiente-Vento	220	1	27095	17,99
607 2	10	2021	14921	3	8	EU110483 42	20211075045	1	3	10/10/2021 16:15	10/10/2021 21:20	Interna-Não programada-Meio ambiente-Vento	220	174	11745	883,7 3
607 2	10	2021	15732	2	303	BO213739 79	20211075051	1	3	10/10/2021 16:27	10/10/2021 19:47	Interna-Não programada-Meio ambiente-Vento	220	2	15382	6,66
607 2	10	2021	14934	30	103	JT133370 30	20211075053	1	3	10/10/2021 17:37	11/10/2021 01:51	Interna-Não programada-Meio ambiente-Vento	34500	77	7069	634,1 2
607 2	10	2021	14934	30	103	JT134006 17B	20211075053	1	3	10/10/2021 17:37	11/10/2021 03:50	Interna-Não programada-Meio ambiente-Vento	34500	43	7069	439,5 0
607 2	10	2021	14934	30	103	JT121840 49LD	20211075053	1	3	10/10/2021 17:37	11/10/2021 08:37	Interna-Não programada-Meio ambiente-Vento	34500	24	7069	360,2 9
607 2	10	2021	14934	30	103	JT133370 30	20211075053	1	3	10/10/2021 17:37	12/10/2021 07:24	Interna-Não programada-Meio ambiente-Vento	34500	207	7069	7824, 14
607 2	10	2021	14934	30	103	JT132642 79	20211075053	1	3	10/10/2021 17:37	12/10/2021 19:57	Interna-Não programada-Meio ambiente-Vento	34500	63	7069	3171, 54
607 2	10	2021	14934	30	103	JT104002 38	20211075053	1	3	11/10/2021 03:52	11/10/2021 03:59	Interna-Não programada-Meio ambiente-Vento	34500	46	7069	5,48
607 2	10	2021	14934	30	103	01030404	20211075053	1	3	12/10/2021 04:00	12/10/2021 07:24	Interna-Não programada-Meio ambiente-Vento	34500	217	7069	740,9 3
607 2	10	2021	14934	30	103	JT104006 21	20211075053	1	3	12/10/2021 19:58	12/10/2021 20:03	Interna-Não programada-Meio ambiente-Vento	34500	209	7069	15,79
607 2	10	2021	14934	2	144	01035124	20211075053	1	3	12/10/2021 19:58	12/10/2021 20:03	Interna-Não programada-Meio ambiente-Vento	34500	84	7069	6,35
607 2	10	2021	14934	31	103	01035124	20211075053	1	3	12/10/2021 19:58	12/10/2021 22:00	Interna-Não programada-Meio ambiente-Vento	34500	4	7069	8,13
607 2	10	2021	14934	30	103	01035124	20211075053	1	3	12/10/2021 19:58	12/10/2021 23:40	Interna-Não programada-Meio ambiente-Vento	34500	39	7069	144,2 9
607 2	10	2021	14934	31	103	01035124	20211075053	1	3	12/10/2021 19:58	12/10/2021 23:40	Interna-Não programada-Meio ambiente-Vento	34500	4	7069	14,80
607 2	10	2021	14934	30	103	01035124	20211075053	1	3	12/10/2021 19:58	13/10/2021 02:32	Interna-Não programada-Meio ambiente-Vento	34500	98	7069	642,0 9
607 2	10	2021	14934	30	103	01035124	20211075053	1	3	12/10/2021 19:58	13/10/2021 04:06	Interna-Não programada-Meio ambiente-Vento	34500	14	7069	113,7 3

607 2	10	2021	14934	30	103	01035124	20211075053	1	3	12/10/2021 19:58	13/10/2021 06:12	Interna-Não programada-Meio ambiente-Vento	34500	45	7069	459,8 1
607 2	10	2021	14934	30	103	01035124	20211075053	1	3	12/10/2021 19:58	13/10/2021 15:11	Interna-Não programada-Meio ambiente-Vento	34500	4	7069	76,82
607 2	10	2021	14934	30	103	01035124	20211075053	1	3	12/10/2021 19:58	13/10/2021 16:50	Interna-Não programada-Meio ambiente-Vento	34500	14	7069	292,0 3
607 2	10	2021	14934	30	103	01035124	20211075053	1	3	12/10/2021 19:58	14/10/2021 22:18	Interna-Não programada-Meio ambiente-Vento	34500	13	7069	654,2 9
607 2	10	2021	14934	30	103	01035124	20211075053	1	3	12/10/2021 19:58	15/10/2021 00:02	Interna-Não programada-Meio ambiente-Vento	34500	70	7069	3643, 69
607 2	10	2021	14934	30	103	JAT-TR2	20211075053	1	3	13/10/2021 02:24	13/10/2021 02:28	Interna-Não programada-Meio ambiente-Vento	34500	39	7069	2,98
607 2	10	2021	14934	31	103	JAT-TR2	20211075053	1	3	13/10/2021 02:24	13/10/2021 02:28	Interna-Não programada-Meio ambiente-Vento	34500	8	7069	0,61
607 2	10	2021	14934	30	103	01035124	20211075053	1	3	13/10/2021 05:58	13/10/2021 06:04	Interna-Não programada-Meio ambiente-Vento	34500	53	7069	5,45
607 2	10	2021	14934	31	103	01035124	20211075053	1	3	13/10/2021 05:58	13/10/2021 06:04	Interna-Não programada-Meio ambiente-Vento	34500	8	7069	0,82
607 2	10	2021	14934	30	103	JAT-TR2	20211075053	1	3	13/10/2021 06:15	13/10/2021 06:55	Interna-Não programada-Meio ambiente-Vento	34500	98	7069	65,50
607 2	10	2021	14934	31	103	JAT-TR2	20211075053	1	3	13/10/2021 06:15	13/10/2021 06:55	Interna-Não programada-Meio ambiente-Vento	34500	8	7069	5,35
607 2	10	2021	14934	30	103	JT122051 95RE	20211075053	1	3	13/10/2021 07:00	13/10/2021 07:15	Interna-Não programada-Meio ambiente-Vento	34500	41	7069	10,64
607 2	10	2021	14934	30	103	JT133370 30	20211075053	1	3	13/10/2021 09:00	13/10/2021 13:01	Interna-Não programada-Meio ambiente-Vento	34500	39	7069	156,6 9
607 2	10	2021	14934	30	103	JT130923 39	20211075053	1	3	13/10/2021 09:00	13/10/2021 13:27	Interna-Não programada-Meio ambiente-Vento	34500	14	7069	62,33
607 2	10	2021	14934	30	103	JT133370 13	20211075053	1	3	13/10/2021 09:00	13/10/2021 14:44	Interna-Não programada-Meio ambiente-Vento	34500	45	7069	258,4 1
607 2	10	2021	14934	30	103	JT104006 20	20211075053	1	3	13/10/2021 15:34	13/10/2021 16:11	Interna-Não programada-Meio ambiente-Vento	34500	147	7069	91,22
607 2	10	2021	14934	30	103	SX134006 42B	20211075053	1	3	13/10/2021 17:14	13/10/2021 17:28	Interna-Não programada-Meio ambiente-Vento	34500	46	7069	10,82
607 2	10	2021	14934	30	103	JT104006 20	20211075053	1	3	13/10/2021 17:20	13/10/2021 18:30	Interna-Não programada-Meio ambiente-Vento	34500	111	7069	128,4 5
607 2	10	2021	14934	30	103	JT133065 13	20211075053	1	3	13/10/2021 17:20	14/10/2021 22:00	Interna-Não programada-Meio ambiente-Vento	34500	4	7069	114,6 1
607 2	10	2021	14934	32	480	JT132483 76	20211075053	1	3	14/10/2021 14:30	14/10/2021 21:16	Interna-Não programada-Meio ambiente-Vento	34500	23	7069	155,9 8
607 2	10	2021	14934	30	103	JT121840 49LD	20211075053	1	3	14/10/2021 22:47	15/10/2021 00:02	Interna-Não programada-Meio ambiente-Vento	34500	27	7069	33,79
607 2	10	2021	14939	2	112	MQ12208 421	20211075055	1	3	10/10/2021 16:06	10/10/2021 19:08	Interna-Não programada-Meio ambiente-Vento	13800	14	13683	42,28
607 2	10	2021	14863	4	5	AN123777 08	20211075065	1	3	10/10/2021 15:53	10/10/2021 17:47	Interna-Não programada-Meio ambiente-Descarga Atmosférica	13800	4	91449	7,59
607 2	10	2021	14921	31	8	EU120455 42	20211075086	1	3	10/10/2021 16:24	11/10/2021 14:39	Interna-Não programada-Meio ambiente-Vento	34500	6	11745	133,4 3
607 2	10	2021	14956	2	581	MY18043 894TS	20211075088	1	3	10/10/2021 16:25	10/10/2021 22:11	Interna-Não programada-Meio ambiente-Descarga Atmosférica	13800	100	32092	575,6 9
607 2	10	2021	14964	2	156	80107539	20211075108	1	3	10/10/2021 16:31	10/10/2021 20:03	Interna-Não programada-Meio ambiente-Vento	220	1	27081	3,52
607 2	10	2021	15746	1	396	NA120916 92	20211075120	1	3	10/10/2021 16:27	11/10/2021 08:37	Interna-Não programada-Meio ambiente-Vento	13800	21	10061	339,4 8
607 2	10	2021	14946	1	357	GR120021 32	20211075121	1	3	10/10/2021 14:30	11/10/2021 14:34	Interna-Não programada-Meio ambiente-Vento	13800	6	10639	144,4 0
607 2	10	2021	14980	2	171	SM111100 732	20211075122	1	3	10/10/2021 15:49	10/10/2021 20:42	Interna-Não programada-Meio ambiente-Vento	220	136	13656	663,7 2

607 2	10	2021	14971	2	421	LZ123873 35	20211075131	1	3	10/10/2021 16:32	11/10/2021 03:30	Interna-Não programada-Meio ambiente-Vento	13800	31	52255	339,5 1
607 2	10	2021	14863	9	5	20494415	20211075132	1	3	10/10/2021 16:32	11/10/2021 04:09	Interna-Não programada-Meio ambiente-Vento	220	1	91449	11,60
607 2	10	2021	15739	7	62	14209196	20211075136	1	3	10/10/2021 16:33	10/10/2021 18:31	Interna-Não programada-Meio ambiente-Vento	220	1	47056	1,96
607 2	10	2021	15744	2	103	JT110259 95	20211075152	1	3	10/10/2021 15:37	10/10/2021 20:12	Interna-Não programada-Meio ambiente-Vento	69000	174	23926	797,5 0
607 2	10	2021	14892	30	37	IY213615 49	20211075153	1	3	10/10/2021 16:34	10/10/2021 21:27	Interna-Não programada-Meio ambiente-Vento	220	1	3884	4,87
607 2	10	2021	14985	31	180	UR123641 04	20211075169	1	3	10/10/2021 16:29	10/10/2021 19:07	Interna-Não programada-Meio ambiente-Árvore ou Vegetação	34500	82	23835	215,2 7
607 2	10	2021	14985	31	180	UR123641 04	20211075169	1	3	10/10/2021 16:29	10/10/2021 21:18	Interna-Não programada-Meio ambiente-Árvore ou Vegetação	34500	6	23835	28,89
607 2	10	2021	14985	31	180	UR123641 04	20211075169	1	3	10/10/2021 19:07	10/10/2021 20:27	Interna-Não programada-Meio ambiente-Árvore ou Vegetação	34500	24	23835	32,37
607 2	10	2021	14985	31	180	UR123641 04	20211075169	1	3	10/10/2021 19:07	10/10/2021 21:04	Interna-Não programada-Meio ambiente-Árvore ou Vegetação	34500	13	23835	25,47
607 2	10	2021	14985	31	180	UR122216 85LD	20211075169	1	3	10/10/2021 19:07	10/10/2021 21:18	Interna-Não programada-Meio ambiente-Árvore ou Vegetação	34500	12	23835	26,28
607 2	10	2021	14985	31	180	UR110655 10	20211075169	1	3	10/10/2021 20:27	10/10/2021 21:54	Interna-Não programada-Meio ambiente-Árvore ou Vegetação	34500	24	23835	34,64
607 2	10	2021	14989	2	80	IN120983 60	20211075176	1	3	10/10/2021 16:36	11/10/2021 11:53	Interna-Não programada-Meio ambiente-Vento	13800	20	23781	385,6 7
607 2	10	2021	14924	1	306	IC123001 54	20211075188	1	3	10/10/2021 14:44	11/10/2021 17:35	Interna-Não programada-Meio ambiente-Árvore ou Vegetação	13800	12	9944	322,1 3
607 2	10	2021	14924	1	306	IC213001 53	20211075188	1	3	10/10/2021 14:44	12/10/2021 16:35	Interna-Não programada-Meio ambiente-Árvore ou Vegetação	220	1	9944	49,84
607 2	10	2021	14940	1	6	LZ112096 14	20211075189	1	3	10/10/2021 14:20	11/10/2021 11:21	Interna-Não programada-Meio ambiente-Árvore ou Vegetação	220	32	95622	672,1 3
607 2	10	2021	15734	36	347	KR123052 95	20211075196	1	3	10/10/2021 16:37	10/10/2021 19:03	Interna-Não programada-Meio ambiente-Vento	34500	3	2494	7,30
607 2	10	2021	14957	2	145	PG122732 66	20211075200	1	3	10/10/2021 15:27	11/10/2021 03:32	Interna-Não programada-Meio ambiente-Vento	13800	16	4499	193,3 2
607 2	10	2021	14946	1	312	PV311150 24	20211075206	1	3	10/10/2021 16:37	11/10/2021 23:17	Interna-Não programada-Meio ambiente-Vento	220	1	10639	30,66
607 2	10	2021	14889	1	263	21800234 86	20211075214	1	3	10/10/2021 16:37	10/10/2021 21:40	Interna-Não programada-Meio ambiente-Vento	220	1	20406	5,03
607 2	10	2021	14963	3	152	PO213573 91	20211075235	1	3	10/10/2021 16:39	11/10/2021 08:28	Interna-Não programada-Meio ambiente-Vento	220	1	27095	15,81
607 2	10	2021	15734	1	186	LZ212907 19	20211075239	1	3	10/10/2021 16:39	11/10/2021 00:05	Interna-Não programada-Meio ambiente-Vento	220	1	2494	7,43
607 2	10	2021	14939	1	112	MQ12220 618LD	20211075249	1	3	10/10/2021 13:57	10/10/2021 17:59	Interna-Não programada-Meio ambiente-Vento	220	1	13683	4,02
607 2	10	2021	14863	4	5	AN212703 77	20211075264	1	3	10/10/2021 16:41	11/10/2021 01:50	Interna-Não programada-Meio ambiente-Descarga Atmosférica	220	2	91449	18,30
607 2	10	2021	14987	1	540	05400214	20211075275	1	3	10/10/2021 16:36	10/10/2021 16:39	Interna-Não programada-Meio ambiente-Vento	13800	208	17278	10,52
607 2	10	2021	14987	1	540	05400214	20211075275	1	3	10/10/2021 16:36	11/10/2021 10:33	Interna-Não programada-Meio ambiente-Vento	13800	69	17278	1238, 44
607 2	10	2021	14987	1	540	05400214	20211075275	1	3	10/10/2021 16:36	11/10/2021 10:51	Interna-Não programada-Meio ambiente-Vento	13800	13	17278	237,2 0
607 2	10	2021	14957	2	145	PG210375 16	20211075277	1	3	10/10/2021 16:41	11/10/2021 13:24	Interna-Não programada-Meio ambiente-Descarga Atmosférica	220	2	4499	41,41
607 2	10	2021	14987	2	372	LZ121532 91LD	20211075285	1	3	10/10/2021 15:41	11/10/2021 21:33	Interna-Não programada-Meio ambiente-Vento	13800	46	17278	1373, 20
607 2	10	2021	14879	2	210	22400257 06	20211075289	1	3	10/10/2021 16:42	10/10/2021 21:12	Interna-Não programada-Meio ambiente-Vento	220	1	28625	4,49

607 2	10	2021	15734	1	186	LZ212121 48	20211075296	1	3	10/10/2021 16:42	12/10/2021 18:37	Interna-Não programada-Meio ambiente-Vento	220	1	2494	49,90
607 2	10	2021	14987	2	360	VN210799 79	20211075309	1	3	10/10/2021 16:43	11/10/2021 11:59	Interna-Não programada-Meio ambiente-Vento	220	1	17278	19,26
607 2	10	2021	14877	1	387	JR121248 17	20211075317	1	3	10/10/2021 15:11	11/10/2021 08:05	Interna-Não programada-Meio ambiente-Descarga Atmosférica	220	1	7280	16,89
607 2	10	2021	14923	30	87	FN122508 58	20211075328	1	3	10/10/2021 14:39	11/10/2021 10:18	Interna-Não programada-Meio ambiente-Vento	34500	13	32349	255,4 4
607 2	10	2021	14971	2	421	LZ113722 61	20211075333	1	3	10/10/2021 15:41	10/10/2021 21:54	Interna-Não programada-Meio ambiente-Vento	220	101	52255	626,5 9
607 2	10	2021	14923	1	85	IR110912 46	20211075337	1	3	10/10/2021 16:44	11/10/2021 03:33	Interna-Não programada-Meio ambiente-Descarga Atmosférica	220	66	32349	712,9 7
607 2	10	2021	14870	1	60	13023706	20211075344	1	3	10/10/2021 16:45	10/10/2021 18:01	Interna-Não programada-Meio ambiente-Vento	220	1	38398	1,26
607 2	10	2021	14954	36	346	KR123762 80	20211075353	1	3	10/10/2021 16:33	10/10/2021 23:01	Interna-Não programada-Meio ambiente-Descarga Atmosférica	34500	61	3392	393,5 5
607 2	10	2021	14906	1	56	GE122481 50	20211075356	1	3	10/10/2021 16:37	11/10/2021 08:48	Interna-Não programada-Meio ambiente-Vento	13800	4	31119	64,68
607 2	10	2021	14978	33	216	JL212441 35	20211075360	1	3	10/10/2021 16:46	11/10/2021 20:27	Interna-Não programada-Meio ambiente-Descarga Atmosférica	220	2	8616	55,36
607 2	10	2021	14862	2	2	AA123765 30	20211075371	1	3	10/10/2021 15:49	11/10/2021 18:51	Interna-Não programada-Meio ambiente-Árvore ou Vegetação	13800	3	23704	81,12
607 2	10	2021	14862	2	2	AA120482 48	20211075371	1	3	11/10/2021 13:37	11/10/2021 18:38	Interna-Não programada-Meio ambiente-Árvore ou Vegetação	13800	2	23704	10,05
607 2	10	2021	14941	31	329	IU211431 18	20211075373	1	3	10/10/2021 16:05	11/10/2021 09:03	Interna-Não programada-Meio ambiente-Vento	220	1	7415	16,95
607 2	10	2021	14920	2	333	IN210315 37	20211075380	1	3	10/10/2021 16:47	11/10/2021 18:15	Interna-Não programada-Meio ambiente-Vento	220	1	14420	25,47
607 2	10	2021	14937	7	237	AN110001 15	20211075382	1	3	10/10/2021 15:47	10/10/2021 19:15	Interna-Não programada-Meio ambiente-Vento	220	83	27656	287,2 7
607 2	10	2021	15732	32	36	SV211235 68	20211075388	1	3	10/10/2021 16:47	10/10/2021 21:04	Interna-Não programada-Meio ambiente-Vento	220	2	15382	8,55
607 2	10	2021	14862	1	20	AAA211 27320	20211075399	1	3	10/10/2021 16:48	11/10/2021 14:27	Interna-Não programada-Meio ambiente-Vento	220	1	23704	21,64
607 2	10	2021	14971	5	421	LZ111638 47	20211075410	1	3	10/10/2021 15:57	10/10/2021 20:49	Interna-Não programada-Meio ambiente-Vento	220	154	52255	748,7 0
607 2	10	2021	16493	1	310	SV210565 38	20211075418	1	3	10/10/2021 16:49	11/10/2021 01:57	Interna-Não programada-Meio ambiente-Descarga Atmosférica	220	1	16165	9,13
607 2	10	2021	14961	2	190	29601291 25	20211075425	1	3	10/10/2021 16:49	10/10/2021 20:53	Interna-Não programada-Meio ambiente-Vento	220	1	40300	4,06
607 2	10	2021	14863	4	5	AN212704 23	20211075438	1	3	10/10/2021 16:51	11/10/2021 14:54	Interna-Não programada-Meio ambiente-Vento	220	1	91449	22,05
607 2	10	2021	15741	10	420	10002869 703	20211075439	1	3	10/10/2021 16:51	11/10/2021 09:51	Interna-Não programada-Meio ambiente-Vento	220	1	77540	17,00
607 2	10	2021	14969	5	160	RV113317 99	20211075448	1	3	10/10/2021 16:51	11/10/2021 10:03	Interna-Não programada-Meio ambiente-Vento	220	24	33652	412,6 1
607 2	10	2021	14971	9	421	LZ112090 92	20211075452	1	3	10/10/2021 16:28	10/10/2021 18:52	Interna-Não programada-Meio ambiente-Vento	220	55	52255	131,3 6
607 2	10	2021	14889	2	359	CT123940 30	20211075456	1	3	10/10/2021 16:50	11/10/2021 08:18	Interna-Não programada-Meio ambiente-Vento	13800	14	20406	216,5 1
607 2	10	2021	14924	2	227	GS123105 94	20211075459	1	3	10/10/2021 16:47	10/10/2021 21:10	Interna-Não programada-Meio ambiente-Descarga Atmosférica	13800	29	9944	126,9 9
607 2	10	2021	14905	2	184	NP110437 64	20211075464	1	3	10/10/2021 15:53	10/10/2021 20:21	Interna-Não programada-Meio ambiente-Vento	220	90	5384	401,5 3
607 2	10	2021	14964	31	156	QI212965 56	20211075487	1	3	10/10/2021 16:53	10/10/2021 21:50	Interna-Não programada-Meio ambiente-Descarga Atmosférica	220	1	27081	4,95
607 2	10	2021	14879	2	29	CC103947 54	20211075488	1	3	10/10/2021 16:45	10/10/2021 16:48	Interna-Não programada-Meio ambiente-Vento	13800	182	28625	10,72

607 2	10	2021	14879	2	29	CC104004 49	20211075488	1	3	10/10/2021 16:45	10/10/2021 16:53	Interna-Não programada-Meio ambiente-Vento	13800	140	28625	19,13
607 2	10	2021	14890	6	506	CT120112 74LD	20211075490	1	3	10/10/2021 16:53	11/10/2021 03:46	Interna-Não programada-Meio ambiente-Vento	13800	398	46335	4332, 45
607 2	10	2021	14974	31	166	SH104272 51	20211075509	1	3	10/10/2021 16:12	10/10/2021 16:15	Interna-Não programada-Meio ambiente-Vento	34500	24	2018	1,42
607 2	10	2021	14974	31	166	BZ104081 00	20211075509	1	3	10/10/2021 16:12	12/10/2021 21:14	Interna-Não programada-Meio ambiente-Vento	34500	23	2018	1219, 89
607 2	10	2021	14974	31	166	BZ104081 00	20211075509	1	3	10/10/2021 16:16	12/10/2021 21:14	Interna-Não programada-Meio ambiente-Vento	220	1	2018	52,97
607 2	10	2021	14974	31	166	BZ104183 79	20211075509	1	3	10/10/2021 16:28	10/10/2021 22:55	Interna-Não programada-Meio ambiente-Vento	220	1	2018	6,44
607 2	10	2021	14974	31	166	01660534	20211075509	1	3	10/10/2021 16:28	11/10/2021 02:11	Interna-Não programada-Meio ambiente-Vento	34500	18	2018	174,8 9
607 2	10	2021	14974	31	166	01660534	20211075509	1	3	10/10/2021 16:28	11/10/2021 17:08	Interna-Não programada-Meio ambiente-Vento	34500	3	2018	74,00
607 2	10	2021	14974	31	166	BZ131593 65	20211075509	1	3	10/10/2021 16:28	11/10/2021 23:50	Interna-Não programada-Meio ambiente-Vento	34500	23	2018	721,2 0
607 2	10	2021	14974	31	166	01660534	20211075509	1	3	10/10/2021 16:28	13/10/2021 10:13	Interna-Não programada-Meio ambiente-Vento	34500	23	2018	1512, 10
607 2	10	2021	14974	31	166	BZ104183 79	20211075509	1	3	10/10/2021 23:06	12/10/2021 21:14	Interna-Não programada-Meio ambiente-Vento	220	1	2018	46,12
607 2	10	2021	14974	31	166	01660414	20211075509	1	3	11/10/2021 17:37	11/10/2021 17:54	Interna-Não programada-Meio ambiente-Vento	34500	21	2018	5,80
607 2	10	2021	14974	31	166	BZ132818 44	20211075509	1	3	12/10/2021 11:14	12/10/2021 21:14	Interna-Não programada-Meio ambiente-Vento	34500	23	2018	229,9 0
607 2	10	2021	14974	31	166	01660414	20211075509	1	3	12/10/2021 19:18	12/10/2021 19:25	Interna-Não programada-Meio ambiente-Vento	34500	21	2018	2,71
607 2	10	2021	14929	3	93	IK112505 72	20211075522	1	3	11/10/2021 08:50	11/10/2021 11:03	Interna-Não programada-Meio ambiente-Descarga Atmosférica	220	95	18778	211,5 3
607 2	10	2021	16481	1	574	ZN210865 52	20211075538	1	3	10/10/2021 16:55	11/10/2021 14:11	Interna-Não programada-Meio ambiente-Vento	220	1	5686	21,25
607 2	10	2021	14920	1	96	IX213195 58	20211075539	1	3	10/10/2021 16:55	11/10/2021 15:44	Interna-Não programada-Meio ambiente-Descarga Atmosférica	220	1	14420	22,80
607 2	10	2021	14890	5	34	19902350 16	20211075551	1	3	10/10/2021 16:56	11/10/2021 14:39	Interna-Não programada-Meio ambiente-Vento	220	1	46335	21,71
607 2	10	2021	14963	1	110	FO210655 35	20211075554	1	3	10/10/2021 16:56	12/10/2021 08:41	Interna-Não programada-Meio ambiente-Vento	220	1	27095	39,74
607 2	10	2021	15746	32	563	MH10418 314	20211075563	1	3	10/10/2021 16:55	11/10/2021 02:40	Interna-Não programada-Meio ambiente-Vento	34500	3	10061	29,28
607 2	10	2021	15746	32	563	MH10418 314	20211075563	1	3	10/10/2021 16:55	11/10/2021 19:20	Interna-Não programada-Meio ambiente-Vento	34500	41	10061	1083, 09
607 2	10	2021	15746	32	563	MH13208 451	20211075563	1	3	10/10/2021 16:55	13/10/2021 16:36	Interna-Não programada-Meio ambiente-Vento	34500	185	10061	1326 2,34
607 2	10	2021	15746	32	563	MH10418 314	20211075563	1	3	11/10/2021 03:43	11/10/2021 04:14	Interna-Não programada-Meio ambiente-Vento	34500	3	10061	1,59
607 2	10	2021	15746	32	563	MH10418 314	20211075563	1	3	11/10/2021 19:21	12/10/2021 22:29	Interna-Não programada-Meio ambiente-Vento	34500	3	10061	81,41
607 2	10	2021	15746	32	563	MH13208 451	20211075563	1	3	11/10/2021 19:21	13/10/2021 16:36	Interna-Não programada-Meio ambiente-Vento	34500	42	10061	1900, 35
607 2	10	2021	15746	32	563	MH13208 451	20211075563	1	3	12/10/2021 23:44	13/10/2021 16:36	Interna-Não programada-Meio ambiente-Vento	34500	328	10061	5533, 36
607 2	10	2021	15746	32	563	MH10418 314	20211075563	1	3	12/10/2021 23:44	13/10/2021 00:57	Interna-Não programada-Meio ambiente-Vento	34500	3	10061	3,68
607 2	10	2021	14890	4	34	CT113730 48	20211075564	1	3	10/10/2021 16:57	11/10/2021 10:00	Interna-Não programada-Meio ambiente-Vento	220	3	46335	51,13
607 2	10	2021	14930	33	374	CW21181 834	20211075570	1	3	10/10/2021 16:57	10/10/2021 18:30	Interna-Não programada-Meio ambiente-Vento	220	1	53161	1,54

607 2	10	2021	14879	36	27	QI212398 23	20211075571	1	3	10/10/2021 16:57	11/10/2021 10:00	Interna-Não programada-Meio ambiente-Vento	220	1	28625	17,04
607 2	10	2021	14971	1	421	LZ121628 32	20211075594	1	3	10/10/2021 15:57	10/10/2021 17:54	Interna-Não programada-Meio ambiente-Vento	13800	236	52255	456,9 2
607 2	10	2021	15741	17	420	10031847 437	20211075601	1	3	10/10/2021 16:59	10/10/2021 18:37	Interna-Não programada-Meio ambiente-Vento	220	1	77540	1,63
607 2	10	2021	14906	1	56	GE123602 91	20211075603	1	3	10/10/2021 14:02	10/10/2021 21:14	Interna-Não programada-Meio ambiente-Descarga Atmosférica	13800	8	31119	57,56
607 2	10	2021	14963	33	152	MX12182 397	20211075606	1	3	10/10/2021 16:59	11/10/2021 20:51	Interna-Não programada-Meio ambiente-Vento	34500	3	27095	83,58
607 2	10	2021	14922	2	83	IP110561 34	20211075607	1	3	10/10/2021 16:00	11/10/2021 09:46	Interna-Não programada-Meio ambiente-Vento	220	76	10551	1351, 15
607 2	10	2021	14923	1	121	ME12139 989	20211075621	1	3	10/10/2021 16:37	10/10/2021 19:55	Interna-Não programada-Meio ambiente-Vento	13800	35	32349	115,2 9
607 2	10	2021	14971	5	421	LZ110305 88	20211075623	1	3	10/10/2021 14:46	11/10/2021 00:54	Interna-Não programada-Meio ambiente-Vento	220	155	52255	1569, 33
607 2	10	2021	14939	31	47	FO212657 12	20211075643	1	3	10/10/2021 17:01	11/10/2021 20:00	Interna-Não programada-Meio ambiente-Descarga Atmosférica	220	1	13683	26,98
607 2	10	2021	14943	2	197	40200035 20	20211075645	1	3	10/10/2021 17:01	10/10/2021 22:16	Interna-Não programada-Meio ambiente-Vento	220	1	14207	5,24
607 2	10	2021	14978	31	216	PI123243 38	20211075654	1	3	10/10/2021 15:47	10/10/2021 20:18	Interna-Não programada-Meio ambiente-Vento	34500	6	8616	27,03
607 2	10	2021	16493	1	573	AAAA212 84933	20211075657	1	3	10/10/2021 17:02	11/10/2021 08:26	Interna-Não programada-Meio ambiente-Descarga Atmosférica	220	4	16165	61,57
607 2	10	2021	14963	2	414	PO121923 71	20211075658	1	3	10/10/2021 16:59	11/10/2021 00:27	Interna-Não programada-Meio ambiente-Vento	13800	4	27095	29,83
607 2	10	2021	14863	4	5	AN122612 33	20211075664	1	3	10/10/2021 16:01	11/10/2021 00:27	Interna-Não programada-Meio ambiente-Descarga Atmosférica	13800	4	91449	33,67
607 2	10	2021	14964	31	156	PC212144 53	20211075668	1	3	10/10/2021 17:03	10/10/2021 19:41	Interna-Não programada-Meio ambiente-Vento	220	1	27081	2,63
607 2	10	2021	16487	1	63	GN21001 167	20211075672	1	3	10/10/2021 17:03	11/10/2021 11:20	Interna-Não programada-Meio ambiente-Vento	220	3	41335	54,86
607 2	10	2021	14860	1	198	O1980414	20211075687	1	3	10/10/2021 17:04	10/10/2021 19:27	Interna-Não programada-Meio ambiente-Descarga Atmosférica	13800	2293	25917	5458, 61
607 2	10	2021	14860	2	198	O1980414	20211075687	1	3	10/10/2021 17:04	10/10/2021 19:27	Interna-Não programada-Meio ambiente-Descarga Atmosférica	13800	1162	25917	2766, 21
607 2	10	2021	14860	3	198	O1980414	20211075687	1	3	10/10/2021 17:04	10/10/2021 19:27	Interna-Não programada-Meio ambiente-Descarga Atmosférica	13800	2080	25917	4951, 56
607 2	10	2021	14940	1	6	LZ104039 12	20211075688	1	3	10/10/2021 14:42	10/10/2021 17:02	Interna-Não programada-Meio ambiente-Vento	13800	8669	95622	2020 5,99
607 2	10	2021	14863	4	5	AN120011 76	20211075695	1	3	10/10/2021 17:04	11/10/2021 12:01	Interna-Não programada-Meio ambiente-Vento	13800	2	91449	37,88
607 2	10	2021	14969	5	160	RV122951 08	20211075706	1	3	10/10/2021 17:01	11/10/2021 10:52	Interna-Não programada-Meio ambiente-Vento	13800	89	33652	1588, 38
607 2	10	2021	15729	5	245	RV113806 96	20211075720	1	3	10/10/2021 16:58	10/10/2021 20:52	Interna-Não programada-Meio ambiente-Vento	220	143	14798	555,7 9
607 2	10	2021	14863	7	5	AN110195 94	20211075725	1	3	10/10/2021 15:25	10/10/2021 20:30	Interna-Não programada-Meio ambiente-Descarga Atmosférica	220	44	91449	223,0 7
607 2	10	2021	14924	1	179	IB120631 92	20211075728	1	3	10/10/2021 16:56	10/10/2021 23:11	Interna-Não programada-Meio ambiente-Vento	13800	4	9944	24,95
607 2	10	2021	14943	3	197	IH122421 91	20211075729	1	3	10/10/2021 17:06	10/10/2021 23:18	Interna-Não programada-Meio ambiente-Descarga Atmosférica	13800	7	14207	43,36
607 2	10	2021	14920	2	364	CK210189 38	20211075739	1	3	10/10/2021 17:07	11/10/2021 11:22	Interna-Não programada-Meio ambiente-Descarga Atmosférica	220	2	14420	36,49
607 2	10	2021	14961	32	325	FAAA2112 0350	20211075748	1	3	10/10/2021 17:07	11/10/2021 10:42	Interna-Não programada-Meio ambiente-Vento	220	1	40300	17,57
607 2	10	2021	14961	32	325	PI123557 89	20211075753	1	3	10/10/2021 15:48	11/10/2021 11:10	Interna-Não programada-Meio ambiente-Descarga Atmosférica	34500	7	40300	135,6 6

607 2	10	2021	16484	32	570	MV10400 640	20211075763	1	3	10/10/2021 17:03	10/10/2021 22:48	Interna-Não programada-Meio ambiente-Descarga Atmosférica	34500	163	6507	938,3 8
607 2	10	2021	16484	32	570	RV133057 12	20211075763	1	3	10/10/2021 17:03	11/10/2021 00:29	Interna-Não programada-Meio ambiente-Descarga Atmosférica	34500	5	6507	37,18
607 2	10	2021	16484	32	570	RV133268 47	20211075763	1	3	10/10/2021 17:03	12/10/2021 05:45	Interna-Não programada-Meio ambiente-Descarga Atmosférica	34500	11	6507	403,7 9
607 2	10	2021	16484	32	570	RV133316 77	20211075763	1	3	10/10/2021 17:03	12/10/2021 08:21	Interna-Não programada-Meio ambiente-Descarga Atmosférica	34500	4	6507	157,2 2
607 2	10	2021	14862	1	20	AAAA210 54457	20211075775	1	3	10/10/2021 17:09	11/10/2021 16:49	Interna-Não programada-Meio ambiente-Vento	220	1	23704	23,67
607 2	10	2021	15746	2	396	NA111979 77	20211075777	1	3	10/10/2021 16:04	12/10/2021 12:22	Interna-Não programada-Meio ambiente-Vento	220	110	10061	4872, 73
607 2	10	2021	14866	2	12	AR210196 15	20211075778	1	3	10/10/2021 17:09	11/10/2021 12:25	Interna-Não programada-Meio ambiente-Descarga Atmosférica	220	1	2463	19,26
607 2	10	2021	14963	2	152	20679511	20211075779	1	3	10/10/2021 17:09	11/10/2021 12:39	Interna-Não programada-Meio ambiente-Vento	13800	4	27095	78,02
607 2	10	2021	14859	1	454	LA122196 45	20211075783	1	3	10/10/2021 17:09	11/10/2021 10:44	Interna-Não programada-Meio ambiente-Vento	13800	39	25907	685,4 4
607 2	10	2021	14941	2	92	GS104007 38	20211075787	1	3	10/10/2021 15:18	10/10/2021 17:08	Interna-Não programada-Meio ambiente-Vento	34500	1402	7415	2579, 68
607 2	10	2021	14941	31	329	GS104007 38	20211075787	1	3	10/10/2021 15:18	10/10/2021 17:08	Interna-Não programada-Meio ambiente-Vento	34500	209	7415	384,5 6
607 2	10	2021	14941	31	329	GS104007 38	20211075787	1	3	10/10/2021 15:18	10/10/2021 23:20	Interna-Não programada-Meio ambiente-Vento	34500	49	7415	393,2 9
607 2	10	2021	14970	3	587	RV123796 54	20211075789	1	3	10/10/2021 17:09	11/10/2021 13:21	Interna-Não programada-Meio ambiente-Vento	13800	25	36118	504,6 7
607 2	10	2021	14939	1	47	ET121363 95	20211075791	1	3	10/10/2021 16:10	10/10/2021 20:50	Interna-Não programada-Meio ambiente-Vento	13800	15	13683	69,93
607 2	10	2021	14974	33	166	SH122477 75	20211075798	1	3	10/10/2021 17:10	11/10/2021 10:14	Interna-Não programada-Meio ambiente-Descarga Atmosférica	34500	2	2018	34,13
607 2	10	2021	14920	2	304	TQ120190 64	20211075811	1	3	10/10/2021 16:14	11/10/2021 09:42	Interna-Não programada-Meio ambiente-Vento	13800	10	14420	174,5 6
607 2	10	2021	14961	32	325	PI123169 65	20211075824	1	3	10/10/2021 17:11	10/10/2021 19:51	Interna-Não programada-Meio ambiente-Descarga Atmosférica	34500	7	40300	18,63
607 2	10	2021	14953	4	330	PL210001 89	20211075825	1	3	10/10/2021 17:11	10/10/2021 17:47	Interna-Não programada-Meio ambiente-Descarga Atmosférica	220	1	20177	0,59
607 2	10	2021	14863	6	5	AN120010 83	20211075837	1	3	10/10/2021 16:06	11/10/2021 07:25	Interna-Não programada-Meio ambiente-Descarga Atmosférica	13800	21	91449	321,5 5
607 2	10	2021	14977	1	316	PV210825 47	20211075839	1	3	10/10/2021 17:12	11/10/2021 17:36	Interna-Não programada-Meio ambiente-Descarga Atmosférica	220	1	6251	24,40
607 2	10	2021	16484	34	328	RV123034 93	20211075847	1	3	10/10/2021 17:05	11/10/2021 12:24	Interna-Não programada-Meio ambiente-Vento	34500	4	6507	77,21
607 2	10	2021	14861	1	345	42001603 0	20211075849	1	3	10/10/2021 17:12	10/10/2021 18:43	Interna-Não programada-Meio ambiente-Vento	220	1	4949	1,51
607 2	10	2021	14984	2	176	TR111854 20	20211075855	1	3	10/10/2021 17:12	10/10/2021 19:18	Interna-Não programada-Meio ambiente-Descarga Atmosférica	220	92	42262	192,0 8
607 2	10	2021	14970	7	587	RV110001 61	20211075857	1	3	10/10/2021 17:04	11/10/2021 12:05	Interna-Não programada-Meio ambiente-Vento	220	203	36118	3858, 97
607 2	10	2021	14940	1	6	LZ110281 35	20211075874	1	3	10/10/2021 15:10	10/10/2021 17:43	Interna-Não programada-Meio ambiente-Vento	220	215	95622	545,6 2
607 2	10	2021	15727	4	322	BV120000 37	20211075947	1	3	10/10/2021 16:25	10/10/2021 19:16	Interna-Não programada-Meio ambiente-Vento	13800	19	12761	53,93
607 2	10	2021	14881	32	30	CP121903 63	20211075957	1	3	10/10/2021 17:07	11/10/2021 18:49	Interna-Não programada-Meio ambiente-Descarga Atmosférica	34500	34	11745	873,6 0
607 2	10	2021	14951	32	137	PB104158 15	20211075958	1	3	10/10/2021 16:34	10/10/2021 19:58	Interna-Não programada-Meio ambiente-Vento	220	1	15005	3,40
607 2	10	2021	14951	32	137	PB133801 21	20211075958	1	3	10/10/2021 20:25	11/10/2021 16:08	Interna-Não programada-Meio ambiente-Vento	220	1	15005	19,72

607 2	10	2021	14951	32	137	01370424	20211075958	1	3	11/10/2021 14:27	11/10/2021 14:42	Interna-Não programada-Meio ambiente-Vento	34500	18	15005	4,38
607 2	10	2021	14980	32	171	SM12390 459	20211075965	1	3	10/10/2021 17:11	11/10/2021 12:27	Interna-Não programada-Meio ambiente-Vento	34500	4	13656	77,07
607 2	10	2021	14923	31	85	00850414	20211075993	1	3	10/10/2021 16:26	10/10/2021 19:26	Interna-Não programada-Meio ambiente-Vento	34500	103	32349	308,2 3
607 2	10	2021	14923	1	87	00850414	20211075993	1	3	10/10/2021 16:26	10/10/2021 19:26	Interna-Não programada-Meio ambiente-Vento	34500	1045	32349	3127, 16
607 2	10	2021	14923	2	87	00850414	20211075993	1	3	10/10/2021 16:26	10/10/2021 19:26	Interna-Não programada-Meio ambiente-Vento	34500	74	32349	221,4 5
607 2	10	2021	14923	30	87	00850414	20211075993	1	3	10/10/2021 16:26	10/10/2021 19:26	Interna-Não programada-Meio ambiente-Vento	34500	172	32349	514,7 1
607 2	10	2021	14923	32	87	00850414	20211075993	1	3	10/10/2021 16:26	10/10/2021 19:26	Interna-Não programada-Meio ambiente-Vento	34500	102	32349	305,2 4
607 2	10	2021	14923	1	309	00850414	20211075993	1	3	10/10/2021 16:26	10/10/2021 19:26	Interna-Não programada-Meio ambiente-Vento	34500	1396	32349	4177, 53
607 2	10	2021	14923	1	369	00850414	20211075993	1	3	10/10/2021 16:26	10/10/2021 19:26	Interna-Não programada-Meio ambiente-Vento	34500	297	32349	888,7 7
607 2	10	2021	14923	1	371	00850414	20211075993	1	3	10/10/2021 16:26	10/10/2021 19:26	Interna-Não programada-Meio ambiente-Vento	34500	247	32349	739,1 5
607 2	10	2021	14923	2	371	00850414	20211075993	1	3	10/10/2021 16:26	10/10/2021 19:26	Interna-Não programada-Meio ambiente-Vento	34500	676	32349	2022, 93
607 2	10	2021	14923	3	371	00850414	20211075993	1	3	10/10/2021 16:26	10/10/2021 19:26	Interna-Não programada-Meio ambiente-Vento	34500	336	32349	1005, 48
607 2	10	2021	14923	31	85	00850414	20211075993	1	3	10/10/2021 16:26	10/10/2021 23:56	Interna-Não programada-Meio ambiente-Vento	34500	51	32349	382,4 6
607 2	10	2021	14923	31	85	00850414	20211075993	1	3	10/10/2021 17:12	10/10/2021 19:26	Interna-Não programada-Meio ambiente-Vento	34500	3	32349	6,72
607 2	10	2021	14923	1	87	00850414	20211075993	1	3	10/10/2021 17:12	10/10/2021 19:26	Interna-Não programada-Meio ambiente-Vento	34500	9	32349	20,17
607 2	10	2021	14923	2	87	00850414	20211075993	1	3	10/10/2021 17:12	10/10/2021 19:26	Interna-Não programada-Meio ambiente-Vento	34500	7	32349	15,69
607 2	10	2021	14923	30	87	00850414	20211075993	1	3	10/10/2021 17:12	10/10/2021 19:26	Interna-Não programada-Meio ambiente-Vento	34500	22	32349	49,31
607 2	10	2021	14923	32	87	00850414	20211075993	1	3	10/10/2021 17:12	10/10/2021 19:26	Interna-Não programada-Meio ambiente-Vento	34500	5	32349	11,21
607 2	10	2021	14923	1	309	00850414	20211075993	1	3	10/10/2021 17:12	10/10/2021 19:26	Interna-Não programada-Meio ambiente-Vento	34500	66	32349	147,9 3
607 2	10	2021	14923	1	369	00850414	20211075993	1	3	10/10/2021 17:12	10/10/2021 19:26	Interna-Não programada-Meio ambiente-Vento	34500	13	32349	29,14
607 2	10	2021	14923	1	371	00850414	20211075993	1	3	10/10/2021 17:12	10/10/2021 19:26	Interna-Não programada-Meio ambiente-Vento	34500	9	32349	20,17
607 2	10	2021	14923	2	371	00850414	20211075993	1	3	10/10/2021 17:12	10/10/2021 19:26	Interna-Não programada-Meio ambiente-Vento	220	1	32349	2,24
607 2	10	2021	14923	31	85	00850414	20211075993	1	3	10/10/2021 17:12	10/10/2021 23:56	Interna-Não programada-Meio ambiente-Vento	34500	22	32349	148,4 6
607 2	10	2021	16482	4	577	SH113610 17	20211075996	1	3	10/10/2021 17:09	11/10/2021 23:15	Interna-Não programada-Meio ambiente-Árvore ou Vegetação	220	121	16525	3640, 92
607 2	10	2021	14963	3	152	PO112189 85	20211076000	1	3	10/10/2021 11:53	10/10/2021 18:05	Interna-Não programada-Meio ambiente-Vento	220	88	27095	545,6 0
607 2	10	2021	14957	1	145	PG121112 52	20211076005	1	3	10/10/2021 17:05	10/10/2021 21:43	Interna-Não programada-Meio ambiente-Descarga Atmosférica	13800	31	4499	143,6 1
607 2	10	2021	14930	35	374	FA124045 05	20211076026	1	3	10/10/2021 17:17	11/10/2021 19:59	Interna-Não programada-Meio ambiente-Vento	34500	3	53161	80,09
607 2	10	2021	14985	31	180	UR213399 09	20211076030	1	3	10/10/2021 17:17	11/10/2021 02:21	Interna-Não programada-Meio ambiente-Descarga Atmosférica	220	2	23835	18,12
607 2	10	2021	14959	32	556	05560424	20211076049	1	3	10/10/2021 17:17	11/10/2021 09:23	Interna-Não programada-Meio ambiente-Vento	220	1	5614	16,11

607 2	10	2021	14959	32	556	PH123417 50LD	20211076049	1	3	10/10/2021 17:17	11/10/2021 09:50	Interna-Não programada-Meio ambiente-Vento	34500	3	5614	49,64
607 2	10	2021	14959	32	556	05560424	20211076049	1	3	11/10/2021 09:38	11/10/2021 09:50	Interna-Não programada-Meio ambiente-Vento	220	1	5614	0,20
607 2	10	2021	14963	2	414	PO211154 67	20211076051	1	3	10/10/2021 17:18	11/10/2021 11:14	Interna-Não programada-Meio ambiente-Descarga Atmosférica	220	1	27095	17,92
607 2	10	2021	14980	32	171	SM12089 293	20211076056	1	3	11/10/2021 12:20	11/10/2021 15:30	Interna-Não programada-Meio ambiente-Vento	34500	17	13656	53,84
607 2	10	2021	14920	2	96	IX124004 61	20211076061	1	3	10/10/2021 16:04	10/10/2021 20:20	Interna-Não programada-Meio ambiente-Vento	13800	160	14420	680,13
607 2	10	2021	14971	3	421	LZ120320 18	20211076065	1	3	10/10/2021 15:06	11/10/2021 07:32	Interna-Não programada-Meio ambiente-Descarga Atmosférica	13800	3	52255	49,26
607 2	10	2021	14939	1	352	MU18418 344TS	20211076072	1	3	10/10/2021 17:20	10/10/2021 20:07	Interna-Não programada-Meio ambiente-Descarga Atmosférica	13800	50	13683	138,90
607 2	10	2021	14920	31	80	IN210987 89	20211076077	1	3	10/10/2021 17:20	11/10/2021 10:55	Interna-Não programada-Meio ambiente-Descarga Atmosférica	220	1	14420	17,57
607 2	10	2021	14894	4	204	PV212411 89	20211076082	1	3	10/10/2021 17:21	11/10/2021 22:37	Interna-Não programada-Meio ambiente-Vento	220	1	18031	29,27
607 2	10	2021	14928	1	91	IW124016 89	20211076086	1	3	10/10/2021 17:21	13/10/2021 09:56	Interna-Não programada-Meio ambiente-Vento	13800	2	11818	129,16
607 2	10	2021	14862	5	5	21008863	20211076094	1	3	10/10/2021 17:21	11/10/2021 14:35	Interna-Não programada-Meio ambiente-Vento	220	1	23704	21,22
607 2	10	2021	16491	2	348	SC213070 85	20211076097	1	3	10/10/2021 17:21	11/10/2021 11:13	Interna-Não programada-Meio ambiente-Vento	220	2	17301	35,71
607 2	10	2021	14989	2	80	IN120334 10	20211076102	1	3	10/10/2021 14:58	11/10/2021 10:02	Interna-Não programada-Meio ambiente-Árvore ou Vegetação	13800	3	23781	57,16
607 2	10	2021	14943	31	197	TI212885 17	20211076111	1	3	10/10/2021 17:22	10/10/2021 20:19	Interna-Não programada-Meio ambiente-Descarga Atmosférica	220	1	14207	2,94
607 2	10	2021	14989	1	80	IN110000 21	20211076117	1	3	10/10/2021 17:12	11/10/2021 11:32	Interna-Não programada-Meio ambiente-Vento	220	87	23781	1594,25
607 2	10	2021	14927	30	992	AE122051 45RE	20211076120	1	3	10/10/2021 17:11	11/10/2021 20:37	Interna-Não programada-Meio ambiente-Descarga Atmosférica	34500	32	3021	877,82
607 2	10	2021	14905	31	184	10026112 440	20211076121	1	3	10/10/2021 17:23	11/10/2021 11:02	Interna-Não programada-Meio ambiente-Vento	220	1	5384	17,65
607 2	10	2021	16484	32	570	PU104006 39	20211076136	1	3	10/10/2021 17:24	12/10/2021 10:38	Interna-Não programada-Meio ambiente-Vento	34500	184	6507	7588,01
607 2	10	2021	16484	32	570	PU104006 39	20211076136	1	3	10/10/2021 17:24	12/10/2021 16:35	Interna-Não programada-Meio ambiente-Vento	34500	6	6507	283,15
607 2	10	2021	16484	32	570	MV123399 760	20211076136	1	3	10/10/2021 17:24	12/10/2021 16:38	Interna-Não programada-Meio ambiente-Vento	34500	2	6507	94,47
607 2	10	2021	14933	2	102	JA122980 32	20211076148	1	3	10/10/2021 14:20	10/10/2021 21:36	Interna-Não programada-Meio ambiente-Descarga Atmosférica	13800	144	19028	1045,76
607 2	10	2021	14939	1	112	MQ21333 889	20211076163	1	3	10/10/2021 17:24	11/10/2021 14:03	Interna-Não programada-Meio ambiente-Descarga Atmosférica	220	1	13683	20,63
607 2	10	2021	14910	1	55	10007438 654	20211076167	1	3	10/10/2021 17:25	11/10/2021 13:16	Interna-Não programada-Meio ambiente-Vento	220	1	18850	19,85
607 2	10	2021	14920	2	333	DL120224 44	20211076174	1	3	10/10/2021 16:24	11/10/2021 11:51	Interna-Não programada-Meio ambiente-Descarga Atmosférica	13800	15	14420	291,59
607 2	10	2021	14947	1	132	NR110000 09	20211076179	1	3	10/10/2021 14:45	11/10/2021 03:49	Interna-Não programada-Meio ambiente-Vento	220	134	13506	1749,74
607 2	10	2021	14985	31	180	NQ12375 602	20211076183	1	3	10/10/2021 17:26	11/10/2021 00:12	Interna-Não programada-Meio ambiente-Descarga Atmosférica	34500	35	23835	236,71
607 2	10	2021	14953	2	488	PL123465 82	20211076188	1	3	11/10/2021 08:39	12/10/2021 01:54	Interna-Não programada-Meio ambiente-Descarga Atmosférica	13800	7	20177	120,69
607 2	10	2021	14889	2	89	AH123760 05	20211076212	1	3	10/10/2021 17:27	10/10/2021 19:26	Interna-Não programada-Meio ambiente-Descarga Atmosférica	220	1	20406	1,97
607 2	10	2021	15739	11	62	14610139	20211076219	1	3	10/10/2021 17:28	11/10/2021 07:38	Interna-Não programada-Meio ambiente-Vento	220	1	47056	14,16

607 2	10	2021	14939	1	112	79400000 20	20211076224	1	3	10/10/2021 17:28	11/10/2021 11:10	Interna-Não programada-Meio ambiente-Vento	220	1	13683	17,70
607 2	10	2021	14886	2	326	UR212101 52	20211076228	1	3	10/10/2021 17:28	10/10/2021 21:49	Interna-Não programada-Meio ambiente-Descarga Atmosférica	220	4	5491	17,37
607 2	10	2021	14946	2	393	CV122414 75	20211076230	1	3	10/10/2021 15:59	11/10/2021 14:39	Interna-Não programada-Meio ambiente-Vento	13800	79	10639	1790, 07
607 2	10	2021	15729	7	245	RV112798 80	20211076237	1	3	10/10/2021 16:54	11/10/2021 09:04	Interna-Não programada-Meio ambiente-Vento	220	22	14798	355,5 0
607 2	10	2021	14963	2	152	PO120507 44	20211076238	1	3	10/10/2021 17:28	11/10/2021 09:57	Interna-Não programada-Meio ambiente-Vento	13800	4	27095	65,88
607 2	10	2021	14985	31	180	UR122374 44	20211076240	1	3	10/10/2021 17:28	10/10/2021 23:06	Interna-Não programada-Meio ambiente-Vento	34500	2	23835	11,24
607 2	10	2021	14859	1	168	22100002 90	20211076241	1	3	10/10/2021 17:28	11/10/2021 00:32	Interna-Não programada-Meio ambiente-Vento	220	1	25907	7,05
607 2	10	2021	14978	2	492	FAAA2110 6832	20211076245	1	3	10/10/2021 17:29	11/10/2021 09:35	Interna-Não programada-Meio ambiente-Vento	220	2	8616	32,19
607 2	10	2021	14943	31	197	TI121381 79	20211076254	1	3	10/10/2021 17:29	10/10/2021 21:46	Interna-Não programada-Meio ambiente-Descarga Atmosférica	220	1	14207	4,27
607 2	10	2021	14924	2	302	JA110686 57	20211076263	1	3	10/10/2021 14:22	11/10/2021 12:10	Interna-Não programada-Meio ambiente-Vento	220	50	9944	1089, 46
607 2	10	2021	14896	1	524	SQ211993 49	20211076268	1	3	10/10/2021 17:30	11/10/2021 00:30	Interna-Não programada-Meio ambiente-Descarga Atmosférica	220	1	4292	7,00
607 2	10	2021	15730	33	245	RV122007 41	20211076271	1	3	10/10/2021 17:21	11/10/2021 22:23	Interna-Não programada-Meio ambiente-Descarga Atmosférica	34500	13	1271	377,4 2
607 2	10	2021	14875	1	24	BH123348 23	20211076324	1	3	10/10/2021 17:22	10/10/2021 20:35	Interna-Não programada-Meio ambiente-Vento	13800	194	5310	621,5 5
607 2	10	2021	14985	31	180	UR122323 97	20211076337	1	3	10/10/2021 17:08	11/10/2021 03:21	Interna-Não programada-Meio ambiente-Descarga Atmosférica	34500	18	23835	183,7 6
607 2	10	2021	16493	2	388	TJ123534 08	20211076338	1	3	10/10/2021 15:47	11/10/2021 11:21	Interna-Não programada-Meio ambiente-Vento	13800	4	16165	78,21
607 2	10	2021	14953	1	138	PL113149 43	20211076376	1	3	10/10/2021 17:33	11/10/2021 15:52	Interna-Não programada-Meio ambiente-Descarga Atmosférica	220	31	20177	691,3 4
607 2	10	2021	14940	4	38	LZ120845 32	20211076381	1	3	10/10/2021 16:13	11/10/2021 09:49	Interna-Não programada-Meio ambiente-Vento	13800	73	95622	1283, 83
607 2	10	2021	14985	31	180	NQ12243 364RE	20211076393	1	3	10/10/2021 17:10	10/10/2021 22:48	Interna-Não programada-Meio ambiente-Descarga Atmosférica	34500	25	23835	140,5 4
607 2	10	2021	15728	1	397	SQ320978 84	20211076401	1	3	10/10/2021 17:34	12/10/2021 12:40	Interna-Não programada-Meio ambiente-Descarga Atmosférica	13800	15	2439	646,3 0
607 2	10	2021	14898	2	50	EA104004 09	20211076403	1	3	10/10/2021 17:31	10/10/2021 23:57	Interna-Não programada-Meio ambiente-Vento	13800	123	12434	790,8 6
607 2	10	2021	14898	2	50	EA122235 50RE	20211076403	1	3	10/10/2021 17:31	11/10/2021 01:16	Interna-Não programada-Meio ambiente-Vento	13800	18	12434	139,7 0
607 2	10	2021	14898	2	50	EA104004 09	20211076403	1	3	10/10/2021 17:31	11/10/2021 07:58	Interna-Não programada-Meio ambiente-Vento	13800	23	12434	332,2 9
607 2	10	2021	14898	2	50	EA104004 09	20211076403	1	3	10/10/2021 17:31	11/10/2021 09:56	Interna-Não programada-Meio ambiente-Vento	13800	32	12434	525,4 6
607 2	10	2021	14898	2	50	ED120000 26	20211076403	1	3	10/10/2021 17:31	11/10/2021 17:02	Interna-Não programada-Meio ambiente-Vento	13800	4	12434	94,12
607 2	10	2021	14898	2	50	EA122579 71	20211076403	1	3	10/10/2021 17:31	11/10/2021 17:47	Interna-Não programada-Meio ambiente-Vento	13800	12	12434	291,1 7
607 2	10	2021	14963	3	152	10017492 350	20211076410	1	3	10/10/2021 17:35	11/10/2021 01:06	Interna-Não programada-Meio ambiente-Vento	220	1	27095	7,52
607 2	10	2021	16474	14	61	GN12002 214	20211076422	1	3	10/10/2021 17:30	10/10/2021 18:37	Interna-Não programada-Meio ambiente-Vento	13800	347	17724	383,0 5
607 2	10	2021	14947	4	132	NR111599 53	20211076425	1	3	10/10/2021 16:44	11/10/2021 02:12	Interna-Não programada-Meio ambiente-Vento	220	178	13506	1682, 30
607 2	10	2021	16482	3	577	SH110000 45	20211076433	1	3	10/10/2021 17:30	12/10/2021 09:59	Interna-Não programada-Meio ambiente-Vento	220	163	16525	6596, 11

607 2	10	2021	16480	8	386	NJ112613 53	20211076434	1	3	10/10/2021 15:34	11/10/2021 01:25	Interna-Não programada-Meio ambiente-Árvore ou Vegetação	220	25	32548	245,9 8
607 2	10	2021	14987	2	540	SV211619 73	20211076443	1	3	10/10/2021 17:36	10/10/2021 22:43	Interna-Não programada-Meio ambiente-Descarga Atmosférica	220	2	17278	10,21
607 2	10	2021	14978	34	216	TL2123256 62	20211076449	1	3	10/10/2021 17:37	11/10/2021 16:36	Interna-Não programada-Meio ambiente-Vento	220	1	8616	22,99
607 2	10	2021	14963	2	414	PO121391 69	20211076450	1	3	10/10/2021 16:59	11/10/2021 00:27	Interna-Não programada-Meio ambiente-Vento	13800	58	27095	432,5 7
607 2	10	2021	16482	5	577	SH164184 35	20211076454	1	3	10/10/2021 16:53	10/10/2021 19:41	Interna-Não programada-Meio ambiente-Vento	13800	1259	16525	3513, 31
607 2	10	2021	16482	5	577	SH164166 88	20211076454	1	3	10/10/2021 16:53	10/10/2021 19:42	Interna-Não programada-Meio ambiente-Vento	13800	1168	16525	3277, 86
607 2	10	2021	16482	5	577	SH104040 83	20211076454	1	3	11/10/2021 10:31	11/10/2021 11:52	Interna-Não programada-Meio ambiente-Vento	13800	735	16525	987,3 5
607 2	10	2021	14987	2	540	SV120845 50	20211076462	1	3	10/10/2021 17:19	10/10/2021 21:33	Interna-Não programada-Meio ambiente-Descarga Atmosférica	13800	9	17278	38,01
607 2	10	2021	14862	1	20	CB212273 18	20211076465	1	3	10/10/2021 17:37	11/10/2021 10:09	Interna-Não programada-Meio ambiente-Vento	220	2	23704	33,05
607 2	10	2021	14860	3	365	AX210664 71	20211076472	1	3	10/10/2021 17:37	11/10/2021 17:08	Interna-Não programada-Meio ambiente-Vento	220	1	25917	23,50
607 2	10	2021	16482	4	577	SH112190 09	20211076490	1	3	10/10/2021 17:34	11/10/2021 22:07	Interna-Não programada-Meio ambiente-Vento	220	140	16525	3996, 18
607 2	10	2021	14968	2	305	TD164077 84	20211076506	1	3	10/10/2021 17:12	11/10/2021 00:28	Interna-Não programada-Meio ambiente-Vento	13800	1052	10279	7639, 27
607 2	10	2021	14968	2	305	TD164087 53	20211076506	1	3	11/10/2021 00:29	11/10/2021 01:36	Interna-Não programada-Meio ambiente-Vento	13800	341	10279	384,4 8
607 2	10	2021	14968	1	305	03050214	20211076506	1	3	11/10/2021 00:29	11/10/2021 04:38	Interna-Não programada-Meio ambiente-Vento	13800	471	10279	1957, 66
607 2	10	2021	14968	2	305	TD164077 84	20211076506	1	3	11/10/2021 00:29	11/10/2021 04:41	Interna-Não programada-Meio ambiente-Vento	13800	507	10279	2133, 91
607 2	10	2021	14968	2	305	TD164087 53	20211076506	1	3	11/10/2021 00:29	11/10/2021 10:54	Interna-Não programada-Meio ambiente-Vento	13800	203	10279	2116, 28
607 2	10	2021	14968	2	305	TD164087 53	20211076506	1	3	11/10/2021 00:29	12/10/2021 01:03	Interna-Não programada-Meio ambiente-Vento	220	1	10279	24,58
607 2	10	2021	14968	2	305	TD164182 55	20211076506	1	3	11/10/2021 01:17	11/10/2021 11:31	Interna-Não programada-Meio ambiente-Vento	13800	69	10279	706,0 0
607 2	10	2021	14968	2	305	TD131219 48	20211076506	1	3	11/10/2021 01:17	12/10/2021 01:03	Interna-Não programada-Meio ambiente-Vento	13800	130	10279	3090, 53
607 2	10	2021	14968	2	305	TD112786 00	20211076506	1	3	11/10/2021 11:32	12/10/2021 02:40	Interna-Não programada-Meio ambiente-Vento	13800	74	10279	1119, 87
607 2	10	2021	14968	1	305	TD112895 39	20211076506	1	3	11/10/2021 13:30	11/10/2021 13:48	Interna-Não programada-Meio ambiente-Vento	13800	71	10279	21,69
607 2	10	2021	16487	4	63	GN11391 474	20211076508	1	3	10/10/2021 17:38	10/10/2021 21:09	Interna-Não programada-Meio ambiente-Vento	220	84	41335	294,2 6
607 2	10	2021	14876	1	23	QI211918 85	20211076545	1	3	10/10/2021 17:41	11/10/2021 08:32	Interna-Não programada-Meio ambiente-Descarga Atmosférica	220	1	10240	14,85
607 2	10	2021	14963	31	152	PO120209 47	20211076553	1	3	10/10/2021 16:47	10/10/2021 20:09	Interna-Não programada-Meio ambiente-Descarga Atmosférica	34500	43	27095	144,2 7
607 2	10	2021	15749	33	173	O1730434	20211076554	1	3	10/10/2021 17:32	10/10/2021 18:58	Interna-Não programada-Meio ambiente-Vento	34500	177	14603	253,6 5
607 2	10	2021	15749	1	340	O1730434	20211076554	1	3	10/10/2021 17:32	10/10/2021 18:58	Interna-Não programada-Meio ambiente-Vento	34500	1102	14603	1579, 23
607 2	10	2021	15749	2	340	O1730434	20211076554	1	3	10/10/2021 17:32	10/10/2021 18:58	Interna-Não programada-Meio ambiente-Vento	34500	478	14603	685,0 0
607 2	10	2021	15749	1	578	O1730434	20211076554	1	3	10/10/2021 17:32	10/10/2021 18:58	Interna-Não programada-Meio ambiente-Vento	34500	889	14603	1273, 99
607 2	10	2021	15749	2	578	O1730434	20211076554	1	3	10/10/2021 17:32	10/10/2021 18:58	Interna-Não programada-Meio ambiente-Vento	34500	1437	14603	2059, 30

607 2	10	2021	14925	1	88	IB120222 05	20211076570	1	3	10/10/2021 16:57	10/10/2021 22:44	Interna-Não programada-Meio ambiente-Descarga Atmosférica	13800	55	18387	317,9 9
607 2	10	2021	14978	2	492	FA120714 00	20211076579	1	3	10/10/2021 17:13	11/10/2021 08:14	Interna-Não programada-Meio ambiente-Vento	13800	6	8616	90,01
607 2	10	2021	14953	3	330	PL213985 09	20211076583	1	3	10/10/2021 17:42	11/10/2021 17:59	Interna-Não programada-Meio ambiente-Descarga Atmosférica	220	2	20177	48,54
607 2	10	2021	16489	1	422	PJ120000 15	20211076592	1	3	10/10/2021 17:43	11/10/2021 08:16	Interna-Não programada-Meio ambiente-Vento	13800	3	9986	43,66
607 2	10	2021	14898	1	50	EAAA2104 4001	20211076597	1	3	10/10/2021 17:43	10/10/2021 22:04	Interna-Não programada-Meio ambiente-Descarga Atmosférica	220	1	12434	4,34
607 2	10	2021	15744	3	103	JT123781 04B	20211076598	1	3	10/10/2021 14:43	11/10/2021 10:54	Interna-Não programada-Meio ambiente-Vento	13800	297	23926	5992, 97
607 2	10	2021	15730	1	415	04150214	20211076605	1	3	10/10/2021 16:50	12/10/2021 14:47	Interna-Não programada-Meio ambiente-Vento	13800	30	1271	1378, 32
607 2	10	2021	15730	1	415	04150214	20211076605	1	3	10/10/2021 16:50	12/10/2021 21:59	Interna-Não programada-Meio ambiente-Vento	13800	64	1271	3401, 19
607 2	10	2021	15730	1	415	04150214	20211076605	1	3	10/10/2021 16:50	12/10/2021 22:21	Interna-Não programada-Meio ambiente-Vento	13800	71	1271	3798, 78
607 2	10	2021	14961	3	190	10002744 625	20211076609	1	3	10/10/2021 17:43	10/10/2021 22:07	Interna-Não programada-Meio ambiente-Vento	220	1	40300	4,40
607 2	10	2021	14970	4	160	RV110233 72	20211076611	1	3	10/10/2021 17:44	11/10/2021 21:05	Interna-Não programada-Meio ambiente-Vento	220	124	36118	3391, 26
607 2	10	2021	16493	1	107	10026409 621	20211076623	1	3	10/10/2021 17:44	11/10/2021 02:03	Interna-Não programada-Meio ambiente-Vento	220	1	16165	8,30
607 2	10	2021	14879	35	27	CA123058 52	20211076633	1	3	10/10/2021 17:45	11/10/2021 16:09	Interna-Não programada-Meio ambiente-Vento	34500	3	28625	67,19
607 2	10	2021	14980	32	171	SM12208 936	20211076642	1	3	10/10/2021 17:45	11/10/2021 16:21	Interna-Não programada-Meio ambiente-Descarga Atmosférica	34500	10	13656	225,8 6
607 2	10	2021	15727	1	322	BV212812 82	20211076647	1	3	10/10/2021 17:45	11/10/2021 09:05	Interna-Não programada-Meio ambiente-Descarga Atmosférica	220	2	12761	30,64
607 2	10	2021	14860	2	168	6613308	20211076657	1	3	10/10/2021 17:46	11/10/2021 11:34	Interna-Não programada-Meio ambiente-Descarga Atmosférica	13800	45	25917	800,8 6
607 2	10	2021	14894	4	204	PV213704 44	20211076694	1	3	10/10/2021 17:47	11/10/2021 23:01	Interna-Não programada-Meio ambiente-Descarga Atmosférica	220	1	18031	29,22
607 2	10	2021	14923	32	85	DI121686 28	20211076698	1	3	10/10/2021 15:53	11/10/2021 13:43	Interna-Não programada-Meio ambiente-Vento	34500	9	32349	196,5 1
607 2	10	2021	14943	3	197	IH122421 78	20211076699	1	3	10/10/2021 16:56	10/10/2021 19:13	Interna-Não programada-Meio ambiente-Descarga Atmosférica	13800	2	14207	4,54
607 2	10	2021	14971	9	421	LZ120002 32	20211076723	1	3	10/10/2021 15:30	10/10/2021 19:24	Interna-Não programada-Meio ambiente-Vento	13800	86	52255	335,1 6
607 2	10	2021	14936	3	237	21250054	20211076724	1	3	10/10/2021 17:48	11/10/2021 08:28	Interna-Não programada-Meio ambiente-Vento	220	1	39286	14,65
607 2	10	2021	14865	1	349	AV120203 01	20211076725	1	3	10/10/2021 17:49	11/10/2021 17:18	Interna-Não programada-Meio ambiente-Descarga Atmosférica	220	1	17422	23,48
607 2	10	2021	15728	1	397	BV120127 67	20211076726	1	3	10/10/2021 16:53	10/10/2021 22:22	Interna-Não programada-Meio ambiente-Vento	13800	271	2439	1483, 35
607 2	10	2021	14984	2	176	TR310636 22	20211076731	1	3	10/10/2021 17:49	10/10/2021 20:28	Interna-Não programada-Meio ambiente-Descarga Atmosférica	220	1	42262	2,64
607 2	10	2021	14968	1	113	ML16409 368	20211076740	1	3	10/10/2021 17:45	10/10/2021 17:49	Interna-Não programada-Meio ambiente-Vento	13800	2380	10279	150,7 3
607 2	10	2021	14968	1	113	ML16409 368	20211076740	1	3	10/10/2021 17:45	10/10/2021 17:49	Interna-Não programada-Meio ambiente-Vento	13800	24	10279	1,54
607 2	10	2021	14968	1	113	CL164042 43	20211076740	1	3	10/10/2021 18:04	10/10/2021 18:18	Interna-Não programada-Meio ambiente-Vento	13800	31	10279	7,16
607 2	10	2021	14968	1	113	CL164042 43	20211076740	1	3	10/10/2021 18:19	11/10/2021 12:09	Interna-Não programada-Meio ambiente-Vento	13800	8	10279	142,5 7
607 2	10	2021	14968	1	113	TD104006 77	20211076740	1	3	10/10/2021 18:19	11/10/2021 12:52	Interna-Não programada-Meio ambiente-Vento	13800	13	10279	241,1 4

607 2	10	2021	14968	1	113	CL164042 43	20211076740	1	3	10/10/2021 18:19	12/10/2021 16:19	Interna-Não programada-Meio ambiente-Vento	13800	10	10279	459,9 9
607 2	10	2021	14968	1	113	CL130308 65	20211076740	1	3	11/10/2021 12:09	12/10/2021 16:19	Interna-Não programada-Meio ambiente-Vento	220	1	10279	28,17
607 2	10	2021	14968	1	113	TD104006 77	20211076740	1	3	11/10/2021 14:37	11/10/2021 15:58	Interna-Não programada-Meio ambiente-Vento	220	1	10279	1,36
607 2	10	2021	14968	1	113	TD132308 23	20211076740	1	3	11/10/2021 14:37	12/10/2021 15:20	Interna-Não programada-Meio ambiente-Vento	13800	12	10279	296,7 0
607 2	10	2021	14924	31	88	GS122742 55	20211076742	1	3	10/10/2021 17:50	11/10/2021 09:37	Interna-Não programada-Meio ambiente-Descarga Atmosférica	34500	2	9944	31,56
607 2	10	2021	14963	33	152	UC110589 60	20211076752	1	3	10/10/2021 13:28	11/10/2021 08:25	Interna-Não programada-Meio ambiente-Descarga Atmosférica	220	100	27095	1893, 61
607 2	10	2021	14963	33	152	10021000 652	20211076753	1	3	10/10/2021 14:19	11/10/2021 13:12	Interna-Não programada-Meio ambiente-Vento	220	1	27095	22,88
607 2	10	2021	14963	33	152	UC112722 28	20211076755	1	3	10/10/2021 14:41	11/10/2021 09:50	Interna-Não programada-Meio ambiente-Descarga Atmosférica	220	89	27095	1703, 95
607 2	10	2021	14961	32	325	PI112622 87	20211076765	1	3	10/10/2021 15:01	10/10/2021 21:00	Interna-Não programada-Meio ambiente-Vento	220	81	40300	484,3 6
607 2	10	2021	16476	10	453	13121121	20211076787	1	3	10/10/2021 17:52	11/10/2021 07:51	Interna-Não programada-Meio ambiente-Vento	220	1	34492	13,98
607 2	10	2021	14980	32	171	SM12074 386RE	20211076799	1	3	10/10/2021 14:35	11/10/2021 13:01	Interna-Não programada-Meio ambiente-Descarga Atmosférica	34500	141	13656	3161, 81
607 2	10	2021	14925	1	88	GS122038 96	20211076816	1	3	10/10/2021 17:01	10/10/2021 22:13	Interna-Não programada-Meio ambiente-Descarga Atmosférica	13800	39	18387	202,5 7
607 2	10	2021	16483	1	84	CI120005 43	20211076826	1	3	10/10/2021 16:21	10/10/2021 23:32	Interna-Não programada-Meio ambiente-Vento	13800	8	7376	57,44
607 2	10	2021	15745	7	103	JT103947 11	20211076829	1	3	10/10/2021 15:30	10/10/2021 22:31	Interna-Não programada-Meio ambiente-Vento	13800	178	20387	1248, 23
607 2	10	2021	15745	7	103	JT130133 84	20211076829	1	3	10/10/2021 15:30	12/10/2021 21:26	Interna-Não programada-Meio ambiente-Vento	220	1	20387	53,92
607 2	10	2021	15745	7	103	JT103947 11	20211076829	1	3	10/10/2021 22:33	10/10/2021 23:46	Interna-Não programada-Meio ambiente-Vento	13800	24	20387	29,04
607 2	10	2021	15745	7	103	JT103947 11	20211076829	1	3	10/10/2021 22:33	12/10/2021 21:26	Interna-Não programada-Meio ambiente-Vento	13800	10	20387	468,7 3
607 2	10	2021	15745	7	103	JT132343 17	20211076829	1	3	10/10/2021 22:33	12/10/2021 22:24	Interna-Não programada-Meio ambiente-Vento	13800	144	20387	6888, 80
607 2	10	2021	15745	7	103	JT103947 11	20211076829	1	3	11/10/2021 01:10	11/10/2021 01:19	Interna-Não programada-Meio ambiente-Vento	13800	24	20387	3,48
607 2	10	2021	15745	7	103	JT103947 11	20211076829	1	3	11/10/2021 13:41	12/10/2021 08:14	Interna-Não programada-Meio ambiente-Vento	13800	24	20387	445,1 3
607 2	10	2021	15745	7	103	JT103947 11	20211076829	1	3	12/10/2021 08:29	12/10/2021 08:52	Interna-Não programada-Meio ambiente-Vento	13800	24	20387	8,95
607 2	10	2021	15745	7	103	JT103947 11	20211076829	1	3	12/10/2021 10:23	12/10/2021 10:48	Interna-Não programada-Meio ambiente-Vento	13800	24	20387	10,06
607 2	10	2021	14887	1	225	CM122115 595	20211076852	1	3	10/10/2021 17:40	10/10/2021 19:55	Interna-Não programada-Meio ambiente-Vento	13800	264	3376	593,4 1
607 2	10	2021	14918	31	1	FB123842 11	20211076856	1	3	10/10/2021 17:55	11/10/2021 02:24	Interna-Não programada-Meio ambiente-Vento	34500	131	33253	1109, 86
607 2	10	2021	14918	31	1	FB123842 11	20211076856	1	3	11/10/2021 02:25	12/10/2021 10:41	Interna-Não programada-Meio ambiente-Vento	34500	89	33253	2872, 52
607 2	10	2021	14918	31	1	FB132708 32	20211076856	1	3	11/10/2021 02:25	12/10/2021 15:14	Interna-Não programada-Meio ambiente-Vento	34500	12	33253	441,8 7
607 2	10	2021	14918	31	1	FB132708 33	20211076856	1	3	11/10/2021 02:25	12/10/2021 19:26	Interna-Não programada-Meio ambiente-Vento	34500	25	33253	1025, 44
607 2	10	2021	14918	31	1	VB123385 65LD	20211076856	1	3	11/10/2021 02:25	12/10/2021 20:00	Interna-Não programada-Meio ambiente-Vento	34500	7	33253	291,1 6
607 2	10	2021	14918	31	1	VB123385 65LD	20211076856	1	3	12/10/2021 20:09	13/10/2021 14:38	Interna-Não programada-Meio ambiente-Vento	34500	2	33253	36,94

607 2	10	2021	14918	31	1	VB123385 65LD	20211076856	1	3	12/10/2021 20:09	13/10/2021 18:59	Interna-Não programada-Meio ambiente-Vento	34500	5	33253	114,1 6
607 2	10	2021	14918	31	1	FB123211 29	20211076856	1	3	13/10/2021 13:45	13/10/2021 14:00	Interna-Não programada-Meio ambiente-Vento	34500	3	33253	0,75
607 2	10	2021	14918	31	1	VB123385 65LD	20211076856	1	3	13/10/2021 14:38	13/10/2021 18:59	Interna-Não programada-Meio ambiente-Vento	34500	2	33253	8,72
607 2	10	2021	14959	1	556	PH121933 87	20211076859	1	3	10/10/2021 17:55	11/10/2021 00:23	Interna-Não programada-Meio ambiente-Descarga Atmosférica	13800	8	5614	51,64
607 2	10	2021	15733	1	43	IP112616 57	20211076862	1	3	10/10/2021 17:36	10/10/2021 18:45	Interna-Não programada-Meio ambiente-Vento	220	285	17318	327,5 9
607 2	10	2021	14971	5	421	LZ184088 64TS	20211076865	1	3	10/10/2021 15:06	11/10/2021 00:39	Interna-Não programada-Meio ambiente-Vento	13800	40	52255	381,5 8
607 2	10	2021	14971	5	421	LZ120310 93LD	20211076865	1	3	10/10/2021 15:06	12/10/2021 16:39	Interna-Não programada-Meio ambiente-Vento	13800	14	52255	693,6 6
607 2	10	2021	14971	5	421	LZ120310 93LD	20211076865	1	3	12/10/2021 15:23	12/10/2021 16:39	Interna-Não programada-Meio ambiente-Vento	13800	40	52255	50,72
607 2	10	2021	14949	1	136	PO123916 47	20211076886	1	3	10/10/2021 16:25	10/10/2021 22:39	Interna-Não programada-Meio ambiente-Descarga Atmosférica	13800	23	1825	143,0 5
607 2	10	2021	14963	3	152	84015222 0	20211076902	1	3	10/10/2021 17:57	10/10/2021 23:36	Interna-Não programada-Meio ambiente-Vento	220	1	27095	5,64
607 2	10	2021	14904	31	283	FB113147 25	20211076907	1	3	10/10/2021 17:58	10/10/2021 21:43	Interna-Não programada-Meio ambiente-Vento	220	3	11431	11,25
607 2	10	2021	14859	2	419	ZN123905 53LD	20211076916	1	3	10/10/2021 17:52	11/10/2021 10:52	Interna-Não programada-Meio ambiente-Vento	13800	53	25907	900,6 9
607 2	10	2021	16484	32	570	PU112339 29	20211076920	1	3	10/10/2021 17:59	11/10/2021 13:30	Interna-Não programada-Meio ambiente-Vento	220	1	6507	19,52
607 2	10	2021	14987	2	360	OZ213390 13	20211076926	1	3	10/10/2021 17:59	10/10/2021 20:34	Interna-Não programada-Meio ambiente-Descarga Atmosférica	220	1	17278	2,58
607 2	10	2021	15729	6	245	RV110000 66	20211076928	1	3	10/10/2021 17:17	11/10/2021 16:29	Interna-Não programada-Meio ambiente-Vento	220	70	14798	1623, 94
607 2	10	2021	14961	1	190	PI111646 49	20211076933	1	3	10/10/2021 16:51	10/10/2021 18:56	Interna-Não programada-Meio ambiente-Vento	220	123	40300	255,8 4
607 2	10	2021	14873	2	456	NQ21316 219	20211076938	1	3	10/10/2021 17:59	10/10/2021 23:28	Interna-Não programada-Meio ambiente-Descarga Atmosférica	220	1	6164	5,47
607 2	10	2021	16479	2	386	NJ112198 33	20211076947	1	3	10/10/2021 17:12	11/10/2021 10:00	Interna-Não programada-Meio ambiente-Vento	220	41	50558	688,5 5
607 2	10	2021	14906	1	56	JAA2107 4586	20211076953	1	3	10/10/2021 18:00	11/10/2021 18:33	Interna-Não programada-Meio ambiente-Vento	220	1	31119	24,54
607 2	10	2021	14929	1	93	IK112320 30	20211076967	1	3	10/10/2021 18:01	11/10/2021 15:12	Interna-Não programada-Meio ambiente-Descarga Atmosférica	220	44	18778	931,7 1
607 2	10	2021	14942	11	233	GN11148 302	20211076983	1	3	10/10/2021 16:25	11/10/2021 01:13	Interna-Não programada-Meio ambiente-Vento	220	124	51304	1089, 24
607 2	10	2021	14947	1	132	NR104007 66	20211076998	1	3	10/10/2021 17:56	10/10/2021 20:43	Interna-Não programada-Meio ambiente-Vento	13800	111	13506	309,8 4
607 2	10	2021	14947	1	132	GN12391 380LD	20211076998	1	3	10/10/2021 17:56	10/10/2021 22:00	Interna-Não programada-Meio ambiente-Vento	13800	206	13506	838,8 8
607 2	10	2021	14947	1	132	GN12002 673LD	20211076998	1	3	10/10/2021 17:56	11/10/2021 01:16	Interna-Não programada-Meio ambiente-Vento	13800	42	13506	308,0 7
607 2	10	2021	14947	1	132	NR120000 31	20211076998	1	3	10/10/2021 17:56	11/10/2021 02:29	Interna-Não programada-Meio ambiente-Vento	13800	34	13506	290,9 3
607 2	10	2021	14947	1	132	GN12324 570	20211076998	1	3	10/10/2021 17:56	11/10/2021 16:21	Interna-Não programada-Meio ambiente-Vento	13800	6	13506	134,5 2
607 2	10	2021	14947	1	132	O1320214	20211076998	1	3	10/10/2021 22:08	10/10/2021 22:24	Interna-Não programada-Meio ambiente-Vento	13800	1695	13506	434,1 1
607 2	10	2021	14947	1	132	O1320214	20211076998	1	3	10/10/2021 22:08	10/10/2021 23:28	Interna-Não programada-Meio ambiente-Vento	13800	5047	13506	6739, 15
607 2	10	2021	14947	1	132	O1320214	20211076998	1	3	10/10/2021 22:08	11/10/2021 16:13	Interna-Não programada-Meio ambiente-Vento	13800	40	13506	723,1 4

607 2	10	2021	14947	1	132	01320214	20211076998	1	3	10/10/2021 22:10	10/10/2021 23:28	Interna-Não programada-Meio ambiente-Vento	13800	6	13506	7,88
607 2	10	2021	14881	32	30	CP123898 43	20211077003	1	3	10/10/2021 17:17	11/10/2021 12:15	Interna-Não programada-Meio ambiente-Descarga Atmosférica	34500	7	11745	132,7 6
607 2	10	2021	14985	31	180	NQ12374 583	20211077024	1	3	10/10/2021 18:04	12/10/2021 15:06	Interna-Não programada-Meio ambiente-Vento	34500	39	23835	1756, 53
607 2	10	2021	14963	2	414	PO111823 66	20211077034	1	3	10/10/2021 18:04	10/10/2021 22:39	Interna-Não programada-Meio ambiente-Vento	220	2	27095	9,14
607 2	10	2021	14866	1	12	IB213368 77	20211077037	1	3	10/10/2021 18:04	11/10/2021 14:58	Interna-Não programada-Meio ambiente-Descarga Atmosférica	220	1	2463	20,88
607 2	10	2021	15749	34	173	SG110128 90	20211077070	1	3	10/10/2021 18:06	12/10/2021 11:27	Interna-Não programada-Meio ambiente-Vento	220	77	14603	3183, 48
607 2	10	2021	14970	2	160	RV110566 14	20211077072	1	3	10/10/2021 17:26	11/10/2021 12:39	Interna-Não programada-Meio ambiente-Vento	220	123	36118	2361, 81
607 2	10	2021	14886	2	326	CR120829 65	20211077081	1	3	10/10/2021 18:02	11/10/2021 07:25	Interna-Não programada-Meio ambiente-Descarga Atmosférica	13800	449	5491	6006, 62
607 2	10	2021	16494	31	583	BF113255 69	20211077091	1	3	10/10/2021 18:07	11/10/2021 10:43	Interna-Não programada-Meio ambiente-Vento	220	140	17220	2322, 83
607 2	10	2021	14924	1	227	GS211989 48	20211077096	1	3	10/10/2021 18:07	11/10/2021 11:04	Interna-Não programada-Meio ambiente-Vento	220	2	9944	33,87
607 2	10	2021	14959	1	556	PH120245 49LD	20211077101	1	3	10/10/2021 17:29	11/10/2021 06:59	Interna-Não programada-Meio ambiente-Vento	13800	115	5614	1551, 77
607 2	10	2021	15749	1	173	SG113500 42	20211077110	1	3	10/10/2021 16:18	11/10/2021 17:06	Interna-Não programada-Meio ambiente-Vento	220	98	14603	2429, 23
607 2	10	2021	14924	2	302	JA123901 06	20211077112	1	3	10/10/2021 14:08	12/10/2021 03:13	Interna-Não programada-Meio ambiente-Descarga Atmosférica	13800	14	9944	518,9 5
607 2	10	2021	14920	1	304	PG212696 92	20211077119	1	3	10/10/2021 18:08	11/10/2021 02:31	Interna-Não programada-Meio ambiente-Vento	220	1	14420	8,38
607 2	10	2021	16491	31	202	29300050 94	20211077120	1	3	10/10/2021 18:08	11/10/2021 20:47	Interna-Não programada-Meio ambiente-Vento	220	1	17301	26,64
607 2	10	2021	16482	1	577	SH164024 15	20211077121	1	3	10/10/2021 17:03	12/10/2021 19:44	Interna-Não programada-Meio ambiente-Vento	13800	157	16525	7958, 24
607 2	10	2021	16482	1	577	SH104040 81	20211077121	1	3	10/10/2021 17:03	12/10/2021 19:56	Interna-Não programada-Meio ambiente-Vento	13800	2	16525	101,7 6
607 2	10	2021	16482	1	577	05770214	20211077121	1	3	12/10/2021 19:50	13/10/2021 03:40	Interna-Não programada-Meio ambiente-Vento	13800	2	16525	15,65
607 2	10	2021	16482	2	577	SH104040 82	20211077121	1	3	12/10/2021 20:21	12/10/2021 22:28	Interna-Não programada-Meio ambiente-Vento	13800	458	16525	966,2 5
607 2	10	2021	16482	1	577	SH130353 74	20211077121	1	3	12/10/2021 20:21	13/10/2021 04:02	Interna-Não programada-Meio ambiente-Vento	13800	2	16525	15,35
607 2	10	2021	16482	1	577	SH104040 81	20211077121	1	3	12/10/2021 20:21	13/10/2021 14:22	Interna-Não programada-Meio ambiente-Vento	13800	58	16525	1044, 69
607 2	10	2021	16482	2	577	SH164024 15	20211077121	1	3	12/10/2021 20:21	13/10/2021 16:45	Interna-Não programada-Meio ambiente-Vento	13800	15	16525	305,9 6
607 2	10	2021	16482	1	577	SH122958 22LD	20211077121	1	3	12/10/2021 20:21	14/10/2021 00:00	Interna-Não programada-Meio ambiente-Vento	13800	87	16525	2404, 68
607 2	10	2021	16482	1	577	SH120249 75	20211077121	1	3	12/10/2021 20:21	14/10/2021 16:15	Interna-Não programada-Meio ambiente-Vento	13800	10	16525	438,9 4
607 2	10	2021	14939	2	112	AJ211435 75	20211077123	1	3	10/10/2021 18:08	12/10/2021 14:29	Interna-Não programada-Meio ambiente-Descarga Atmosférica	220	1	13683	44,34
607 2	10	2021	14865	1	9	AC210753 30	20211077129	1	3	10/10/2021 18:09	11/10/2021 13:44	Interna-Não programada-Meio ambiente-Vento	220	1	17422	19,58
607 2	10	2021	16493	1	338	GP111896 10	20211077137	1	3	10/10/2021 15:33	10/10/2021 20:59	Interna-Não programada-Meio ambiente-Vento	220	123	16165	666,4 2
607 2	10	2021	14979	3	202	SL120038 39	20211077141	1	3	10/10/2021 14:44	11/10/2021 17:58	Interna-Não programada-Meio ambiente-Vento	13800	27	17196	735,4 6
607 2	10	2021	14979	3	202	SL104007 89	20211077141	1	3	10/10/2021 20:52	10/10/2021 22:17	Interna-Não programada-Meio ambiente-Vento	13800	113	17196	160,0 8

607 2	10	2021	14963	33	152	TB123455 70	20211077145	1	3	10/10/2021 16:24	10/10/2021 22:04	Interna-Não programada-Meio ambiente-Vento	34500	14	27095	79,31
607 2	10	2021	14859	2	419	ZN122058 28	20211077178	1	3	10/10/2021 18:11	11/10/2021 09:54	Interna-Não programada-Meio ambiente-Vento	13800	19	25907	298,5 9
607 2	10	2021	14863	4	5	AN120932 55	20211077183	1	3	10/10/2021 15:47	10/10/2021 20:31	Interna-Não programada-Meio ambiente-Vento	13800	60	91449	283,2 0
607 2	10	2021	14944	4	124	MR21000 264	20211077188	1	3	10/10/2021 18:12	10/10/2021 21:20	Interna-Não programada-Meio ambiente-Descarga Atmosférica	220	1	23787	3,13
607 2	10	2021	14949	1	136	PO123210 70	20211077195	1	3	10/10/2021 18:13	11/10/2021 11:25	Interna-Não programada-Meio ambiente-Vento	13800	14	1825	240,8 7
607 2	10	2021	14949	1	136	PO123210 70	20211077195	1	3	10/10/2021 18:13	12/10/2021 16:44	Interna-Não programada-Meio ambiente-Vento	13800	3	1825	139,5 6
607 2	10	2021	14949	1	136	PO123210 70	20211077195	1	3	11/10/2021 11:29	11/10/2021 19:07	Interna-Não programada-Meio ambiente-Vento	13800	12	1825	91,48
607 2	10	2021	14949	1	136	PO122304 20	20211077195	1	3	11/10/2021 11:29	13/10/2021 10:30	Interna-Não programada-Meio ambiente-Vento	13800	2	1825	94,03
607 2	10	2021	14949	1	136	PO123210 70	20211077195	1	3	11/10/2021 19:12	12/10/2021 16:06	Interna-Não programada-Meio ambiente-Vento	13800	9	1825	188,1 7
607 2	10	2021	14949	1	136	PO122304 23	20211077195	1	3	11/10/2021 19:12	13/10/2021 00:04	Interna-Não programada-Meio ambiente-Vento	13800	3	1825	86,61
607 2	10	2021	14921	2	8	PU121942 21LD	20211077199	1	3	10/10/2021 16:33	11/10/2021 01:30	Interna-Não programada-Meio ambiente-Vento	13800	36	11745	321,8 8
607 2	10	2021	14989	2	80	BR120139 41	20211077200	1	3	10/10/2021 15:20	11/10/2021 18:05	Interna-Não programada-Meio ambiente-Vento	13800	115	23781	3077, 37
607 2	10	2021	14989	2	80	BR120139 59	20211077200	1	3	10/10/2021 15:20	11/10/2021 18:31	Interna-Não programada-Meio ambiente-Vento	13800	100	23781	2719, 11
607 2	10	2021	14989	2	80	BR120139 59	20211077200	1	3	10/10/2021 15:20	12/10/2021 18:43	Interna-Não programada-Meio ambiente-Vento	13800	10	23781	513,8 6
607 2	10	2021	14989	2	80	BR120139 59	20211077200	1	3	12/10/2021 10:09	12/10/2021 11:28	Interna-Não programada-Meio ambiente-Vento	13800	100	23781	131,4 4
607 2	10	2021	14989	2	80	BR120139 59	20211077200	1	3	12/10/2021 18:00	12/10/2021 18:43	Interna-Não programada-Meio ambiente-Vento	13800	100	23781	71,42
607 2	10	2021	14968	1	265	03270434	20211077201	1	3	10/10/2021 18:06	10/10/2021 18:11	Interna-Não programada-Meio ambiente-Vento	34500	140	10279	11,90
607 2	10	2021	14968	2	265	03270434	20211077201	1	3	10/10/2021 18:06	10/10/2021 18:11	Interna-Não programada-Meio ambiente-Vento	34500	63	10279	5,36
607 2	10	2021	14968	31	265	03270434	20211077201	1	3	10/10/2021 18:06	10/10/2021 18:11	Interna-Não programada-Meio ambiente-Vento	34500	7	10279	0,60
607 2	10	2021	14968	1	305	03270434	20211077201	1	3	10/10/2021 18:06	10/10/2021 18:11	Interna-Não programada-Meio ambiente-Vento	34500	542	10279	46,07
607 2	10	2021	14968	2	305	03270434	20211077201	1	3	10/10/2021 18:06	10/10/2021 18:11	Interna-Não programada-Meio ambiente-Vento	34500	316	10279	26,86
607 2	10	2021	14968	33	327	03270434	20211077201	1	3	10/10/2021 18:06	10/10/2021 18:11	Interna-Não programada-Meio ambiente-Vento	34500	13	10279	1,11
607 2	10	2021	14980	31	171	SM12211 095	20211077205	1	3	10/10/2021 15:18	11/10/2021 11:34	Interna-Não programada-Meio ambiente-Descarga Atmosférica	34500	130	13656	2632, 72
607 2	10	2021	14875	1	24	BM12155 682	20211077224	1	3	10/10/2021 17:08	10/10/2021 22:18	Interna-Não programada-Meio ambiente-Descarga Atmosférica	13800	18	5310	92,96
607 2	10	2021	14957	2	145	PG210686 30	20211077239	1	3	10/10/2021 18:15	11/10/2021 20:20	Interna-Não programada-Meio ambiente-Vento	220	1	4499	26,08
607 2	10	2021	14930	35	374	CW21184 632	20211077253	1	3	10/10/2021 18:15	11/10/2021 09:24	Interna-Não programada-Meio ambiente-Descarga Atmosférica	220	1	53161	15,14
607 2	10	2021	14925	1	88	10000893 585	20211077256	1	3	10/10/2021 18:16	10/10/2021 20:47	Interna-Não programada-Meio ambiente-Vento	220	1	18387	2,52
607 2	10	2021	14963	2	152	PO122424 27	20211077262	1	3	10/10/2021 17:33	10/10/2021 22:48	Interna-Não programada-Meio ambiente-Descarga Atmosférica	13800	7	27095	36,73
607 2	10	2021	14866	2	12	AR121886 01	20211077264	1	3	10/10/2021 18:16	11/10/2021 14:54	Interna-Não programada-Meio ambiente-Vento	13800	2	2463	41,24

607 2	10	2021	14936	5	237	GP310175 09	20211077268	1	3	10/10/2021 18:17	11/10/2021 10:21	Interna-Não programada-Meio ambiente-Vento	220	4	39286	64,26
607 2	10	2021	14969	5	160	RV120001 99	20211077274	1	3	10/10/2021 16:32	11/10/2021 08:09	Interna-Não programada-Meio ambiente-Vento	13800	2	33652	31,21
607 2	10	2021	14969	5	160	RV120001 99	20211077274	1	3	10/10/2021 16:32	11/10/2021 22:40	Interna-Não programada-Meio ambiente-Vento	13800	10	33652	301,24
607 2	10	2021	14859	2	419	ZN121722 11	20211077290	1	3	10/10/2021 17:31	11/10/2021 08:19	Interna-Não programada-Meio ambiente-Vento	13800	3	25907	44,38
607 2	10	2021	14938	1	134	NB120000 05	20211077291	1	3	10/10/2021 14:52	11/10/2021 08:17	Interna-Não programada-Meio ambiente-Vento	13800	149	13572	2592,97
607 2	10	2021	14924	31	88	GS122201 06	20211077293	1	3	10/10/2021 17:33	10/10/2021 20:14	Interna-Não programada-Meio ambiente-Descarga Atmosférica	34500	2	9944	5,39
607 2	10	2021	14924	31	88	GS122201 06	20211077293	1	3	10/10/2021 17:33	10/10/2021 21:00	Interna-Não programada-Meio ambiente-Descarga Atmosférica	34500	7	9944	24,18
607 2	10	2021	14968	33	327	TD104529 60	20211077308	1	3	10/10/2021 17:04	11/10/2021 00:25	Interna-Não programada-Meio ambiente-Árvore ou Vegetação	34500	87	10279	639,64
607 2	10	2021	14968	33	327	TD104529 60	20211077308	1	3	11/10/2021 00:26	12/10/2021 09:14	Interna-Não programada-Meio ambiente-Árvore ou Vegetação	34500	7	10279	229,58
607 2	10	2021	14968	33	327	TD131608 39	20211077308	1	3	11/10/2021 00:26	13/10/2021 14:47	Interna-Não programada-Meio ambiente-Árvore ou Vegetação	34500	75	10279	4677,04
607 2	10	2021	14968	33	327	TD122133 01	20211077308	1	3	11/10/2021 00:26	13/10/2021 14:58	Interna-Não programada-Meio ambiente-Árvore ou Vegetação	34500	5	10279	312,64
607 2	10	2021	14968	33	327	TD104529 60	20211077308	1	3	12/10/2021 09:20	12/10/2021 19:11	Interna-Não programada-Meio ambiente-Árvore ou Vegetação	34500	7	10279	68,95
607 2	10	2021	14968	33	327	TD104529 60	20211077308	1	3	12/10/2021 19:28	12/10/2021 19:39	Interna-Não programada-Meio ambiente-Árvore ou Vegetação	34500	7	10279	1,29
607 2	10	2021	14945	1	127	MZ111158 765	20211077310	1	3	10/10/2021 17:38	11/10/2021 00:03	Interna-Não programada-Meio ambiente-Descarga Atmosférica	220	117	9866	750,13
607 2	10	2021	14930	1	221	O3740424	20211077317	1	3	10/10/2021 18:16	10/10/2021 19:46	Interna-Não programada-Meio ambiente-Vento	34500	3019	53161	4500,83
607 2	10	2021	14930	32	374	O3740424	20211077317	1	3	10/10/2021 18:16	10/10/2021 20:52	Interna-Não programada-Meio ambiente-Vento	34500	22	53161	57,26
607 2	10	2021	14930	32	374	CW13062 243	20211077317	1	3	10/10/2021 18:16	10/10/2021 21:39	Interna-Não programada-Meio ambiente-Vento	34500	14	53161	47,43
607 2	10	2021	14930	32	374	CW13381 510	20211077317	1	3	10/10/2021 18:16	10/10/2021 21:52	Interna-Não programada-Meio ambiente-Vento	34500	4	53161	14,38
607 2	10	2021	14930	32	374	CW13062 244	20211077317	1	3	10/10/2021 18:16	10/10/2021 22:07	Interna-Não programada-Meio ambiente-Vento	34500	27	53161	104,05
607 2	10	2021	14930	32	374	O3740424	20211077317	1	3	10/10/2021 22:09	10/10/2021 22:24	Interna-Não programada-Meio ambiente-Vento	34500	40	53161	10,07
607 2	10	2021	14930	32	374	CW13180 617	20211077317	1	3	10/10/2021 22:09	11/10/2021 15:50	Interna-Não programada-Meio ambiente-Vento	34500	27	53161	477,58
607 2	10	2021	14989	2	80	IN123661 12	20211077320	1	3	10/10/2021 18:19	11/10/2021 14:58	Interna-Não programada-Meio ambiente-Descarga Atmosférica	220	1	23781	20,64
607 2	10	2021	14939	2	469	UC122698 85	20211077325	1	3	10/10/2021 18:19	12/10/2021 20:23	Interna-Não programada-Meio ambiente-Descarga Atmosférica	13800	3	13683	150,16
607 2	10	2021	14924	2	227	GS123104 00	20211077329	1	3	10/10/2021 17:16	10/10/2021 21:09	Interna-Não programada-Meio ambiente-Vento	13800	37	9944	143,18
607 2	10	2021	14894	2	204	PV114019 64	20211077355	1	3	10/10/2021 15:45	11/10/2021 10:33	Interna-Não programada-Meio ambiente-Árvore ou Vegetação	220	79	18031	1484,70
607 2	10	2021	14940	2	38	DH122613 52	20211077372	1	3	10/10/2021 14:42	11/10/2021 16:07	Interna-Não programada-Meio ambiente-Vento	13800	14	95622	355,69
607 2	10	2021	14940	2	38	DH122613 52	20211077372	1	3	10/10/2021 14:42	11/10/2021 22:01	Interna-Não programada-Meio ambiente-Vento	220	1	95622	31,31
607 2	10	2021	14963	33	152	FO120725 79	20211077374	1	3	10/10/2021 16:30	11/10/2021 09:44	Interna-Não programada-Meio ambiente-Descarga Atmosférica	34500	4	27095	68,90
607 2	10	2021	16493	1	573	AAA212 90504	20211077376	1	3	10/10/2021 18:21	11/10/2021 10:31	Interna-Não programada-Meio ambiente-Vento	220	6	16165	96,92

607 2	10	2021	14893	31	243	DJ121642 69	20211077378	1	3	10/10/2021 18:22	10/10/2021 21:50	Interna-Não programada-Meio ambiente-Descarga Atmosférica	34500	4	5054	13,87
607 2	10	2021	14988	32	181	VI123290 55	20211077418	1	3	10/10/2021 17:59	10/10/2021 20:57	Interna-Não programada-Meio ambiente-Vento	34500	39	4248	115,3 9
607 2	10	2021	14985	31	180	NQ11262 916	20211077429	1	3	10/10/2021 18:25	11/10/2021 04:55	Interna-Não programada-Meio ambiente-Descarga Atmosférica	220	16	23835	167,9 7
607 2	10	2021	16482	6	577	05770264	20211077459	1	3	10/10/2021 18:21	10/10/2021 18:49	Interna-Não programada-Meio ambiente-Vento	34500	3011	16525	1394, 26
607 2	10	2021	16482	6	577	05770264	20211077459	1	3	10/10/2021 18:21	11/10/2021 03:35	Interna-Não programada-Meio ambiente-Vento	34500	253	16525	2334, 70
607 2	10	2021	16482	6	577	05770264	20211077459	1	3	10/10/2021 18:21	11/10/2021 10:14	Interna-Não programada-Meio ambiente-Vento	34500	1276	16525	2024 9,41
607 2	10	2021	16482	6	577	05770264	20211077459	1	3	10/10/2021 18:21	11/10/2021 10:48	Interna-Não programada-Meio ambiente-Vento	34500	3	16525	49,33
607 2	10	2021	16482	6	577	05770264	20211077459	1	3	10/10/2021 18:21	11/10/2021 11:10	Interna-Não programada-Meio ambiente-Vento	34500	6	16525	100,8 7
607 2	10	2021	16482	6	577	05770264	20211077459	1	3	10/10/2021 18:21	11/10/2021 11:54	Interna-Não programada-Meio ambiente-Vento	34500	105	16525	1842, 60
607 2	10	2021	16482	6	577	SH103947 52	20211077459	1	3	11/10/2021 11:10	11/10/2021 13:36	Interna-Não programada-Meio ambiente-Vento	34500	25	16525	60,84
607 2	10	2021	16482	6	577	SH122795 33LD	20211077459	1	3	11/10/2021 11:10	11/10/2021 14:26	Interna-Não programada-Meio ambiente-Vento	34500	34	16525	110,9 4
607 2	10	2021	16482	6	577	SH103947 52	20211077459	1	3	11/10/2021 11:10	11/10/2021 15:30	Interna-Não programada-Meio ambiente-Vento	220	1	16525	4,33
607 2	10	2021	16482	6	577	SH103947 52	20211077459	1	3	11/10/2021 11:10	12/10/2021 09:04	Interna-Não programada-Meio ambiente-Vento	34500	41	16525	897,9 8
607 2	10	2021	16482	6	577	SH103947 52	20211077459	1	3	11/10/2021 11:10	13/10/2021 16:23	Interna-Não programada-Meio ambiente-Vento	34500	10	16525	532,1 6
607 2	10	2021	16482	6	577	SH104040 84	20211077459	1	3	11/10/2021 11:54	11/10/2021 11:59	Interna-Não programada-Meio ambiente-Vento	34500	1286	16525	95,74
607 2	10	2021	16482	6	577	SH103947 52	20211077459	1	3	11/10/2021 17:18	12/10/2021 08:00	Interna-Não programada-Meio ambiente-Vento	34500	26	16525	382,1 9
607 2	10	2021	16482	6	577	SH122795 33LD	20211077459	1	3	11/10/2021 17:18	12/10/2021 08:32	Interna-Não programada-Meio ambiente-Vento	34500	33	16525	502,7 0
607 2	10	2021	16482	6	577	SH103947 52	20211077459	1	3	12/10/2021 09:05	12/10/2021 10:27	Interna-Não programada-Meio ambiente-Vento	34500	59	16525	80,70
607 2	10	2021	16482	6	577	SH122961 72LD	20211077459	1	3	12/10/2021 09:05	13/10/2021 14:10	Interna-Não programada-Meio ambiente-Vento	34500	18	16525	523,2 8
607 2	10	2021	16482	6	577	SH122961 85LD	20211077459	1	3	12/10/2021 09:05	13/10/2021 19:07	Interna-Não programada-Meio ambiente-Vento	34500	23	16525	782,6 4
607 2	10	2021	16482	6	577	SH103947 52	20211077459	1	3	12/10/2021 17:33	13/10/2021 13:11	Interna-Não programada-Meio ambiente-Vento	34500	25	16525	490,9 1
607 2	10	2021	16482	6	577	SH103947 52	20211077459	1	3	12/10/2021 17:33	13/10/2021 13:30	Interna-Não programada-Meio ambiente-Vento	34500	33	16525	658,2 6
607 2	10	2021	16482	6	577	SH103947 52	20211077459	1	3	12/10/2021 17:33	15/10/2021 06:56	Interna-Não programada-Meio ambiente-Vento	220	1	16525	61,39
607 2	10	2021	16482	6	577	SH103947 52	20211077459	1	3	13/10/2021 22:20	13/10/2021 23:26	Interna-Não programada-Meio ambiente-Vento	34500	59	16525	64,77
607 2	10	2021	16482	6	577	SH122961 72LD	20211077459	1	3	13/10/2021 22:20	14/10/2021 19:03	Interna-Não programada-Meio ambiente-Vento	34500	12	16525	248,5 1
607 2	10	2021	16482	6	577	SH122961 72LD	20211077459	1	3	13/10/2021 22:20	14/10/2021 21:19	Interna-Não programada-Meio ambiente-Vento	34500	7	16525	160,8 5
607 2	10	2021	16482	6	577	SH122961 72LD	20211077459	1	3	13/10/2021 22:20	14/10/2021 21:43	Interna-Não programada-Meio ambiente-Vento	34500	2	16525	46,78
607 2	10	2021	16482	6	577	SH122961 72LD	20211077459	1	3	13/10/2021 22:20	14/10/2021 23:23	Interna-Não programada-Meio ambiente-Vento	34500	6	16525	150,3 2
607 2	10	2021	16482	6	577	SH122961 85LD	20211077459	1	3	13/10/2021 22:20	15/10/2021 00:19	Interna-Não programada-Meio ambiente-Vento	34500	23	16525	597,4 5

607 2	10	2021	16482	6	577	SH122961 72LD	20211077459	1	3	13/10/2021 22:20	15/10/2021 03:46	Interna-Não programada-Meio ambiente-Vento	220	1	16525	29,44
607 2	10	2021	16482	6	577	SH103947 52	20211077459	1	3	14/10/2021 00:25	14/10/2021 00:42	Interna-Não programada-Meio ambiente-Vento	34500	59	16525	16,65
607 2	10	2021	16482	6	577	SH103947 52	20211077459	1	3	14/10/2021 03:59	14/10/2021 04:04	Interna-Não programada-Meio ambiente-Vento	34500	59	16525	4,92
607 2	10	2021	14974	31	166	O1660414	20211077459	1	3	14/10/2021 12:18	14/10/2021 12:23	Interna-Não programada-Meio ambiente-Vento	34500	43	2018	3,73
607 2	10	2021	16482	6	577	SH122961 72LD	20211077459	1	3	14/10/2021 23:03	14/10/2021 23:07	Interna-Não programada-Meio ambiente-Vento	34500	9	16525	0,64
607 2	10	2021	16482	6	577	SH122795 34LD	20211077459	1	3	15/10/2021 06:57	15/10/2021 08:51	Interna-Não programada-Meio ambiente-Vento	220	1	16525	1,89
607 2	10	2021	14865	1	349	AR210196 38	20211077464	1	3	10/10/2021 18:25	11/10/2021 17:57	Interna-Não programada-Meio ambiente-Descarga Atmosférica	220	8	17422	188,1 5
607 2	10	2021	14879	2	27	CA122966 49	20211077481	1	3	10/10/2021 17:44	10/10/2021 23:15	Interna-Não programada-Meio ambiente-Descarga Atmosférica	13800	327	28625	1801, 32
607 2	10	2021	14940	1	541	SN212946 33	20211077486	1	3	10/10/2021 18:27	11/10/2021 15:02	Interna-Não programada-Meio ambiente-Vento	220	4	95622	82,33
607 2	10	2021	14940	2	541	SN210781 88	20211077491	1	3	10/10/2021 18:27	11/10/2021 16:22	Interna-Não programada-Meio ambiente-Vento	220	1	95622	21,91
607 2	10	2021	14979	3	202	SL120194 98	20211077494	1	3	10/10/2021 18:21	11/10/2021 11:05	Interna-Não programada-Meio ambiente-Vento	13800	4	17196	66,97
607 2	10	2021	14939	2	469	CR121814 84RE	20211077512	1	3	10/10/2021 18:28	11/10/2021 12:11	Interna-Não programada-Meio ambiente-Descarga Atmosférica	13800	10	13683	177,1 0
607 2	10	2021	14926	1	10	AE103960 71	20211077523	1	3	10/10/2021 17:03	11/10/2021 14:20	Interna-Não programada-Meio ambiente-Árvore ou Vegetação	13800	129	1865	2745, 26
607 2	10	2021	14926	1	10	AE120000 46LD	20211077523	1	3	10/10/2021 17:03	11/10/2021 16:04	Interna-Não programada-Meio ambiente-Árvore ou Vegetação	13800	20	1865	460,1 4
607 2	10	2021	14926	1	10	AE120000 46LD	20211077523	1	3	10/10/2021 17:03	11/10/2021 18:00	Interna-Não programada-Meio ambiente-Árvore ou Vegetação	13800	2	1865	49,90
607 2	10	2021	14926	1	10	AE120000 46LD	20211077523	1	3	10/10/2021 17:03	11/10/2021 18:53	Interna-Não programada-Meio ambiente-Árvore ou Vegetação	13800	3	1865	77,46
607 2	10	2021	14926	1	10	AE103960 71	20211077523	1	3	10/10/2021 17:03	11/10/2021 19:17	Interna-Não programada-Meio ambiente-Árvore ou Vegetação	13800	52	1865	1364, 18
607 2	10	2021	14926	2	432	AE164167 12	20211077523	1	3	10/10/2021 17:03	11/10/2021 19:44	Interna-Não programada-Meio ambiente-Árvore ou Vegetação	13800	39	1865	1040, 21
607 2	10	2021	14926	1	10	AE103960 71	20211077523	1	3	11/10/2021 15:01	11/10/2021 15:45	Interna-Não programada-Meio ambiente-Árvore ou Vegetação	13800	129	1865	94,60
607 2	10	2021	14881	32	30	DV104265 83	20211077526	1	3	10/10/2021 18:10	11/10/2021 13:29	Interna-Não programada-Meio ambiente-Vento	34500	190	11745	3669, 43
607 2	10	2021	14924	31	88	IB210514 35	20211077546	1	3	10/10/2021 18:30	11/10/2021 15:39	Interna-Não programada-Meio ambiente-Descarga Atmosférica	220	2	9944	42,29
607 2	10	2021	14989	2	80	IN120984 00	20211077554	1	3	10/10/2021 18:30	11/10/2021 09:02	Interna-Não programada-Meio ambiente-Vento	13800	46	23781	667,8 7
607 2	10	2021	14956	31	114	MY21322 105	20211077576	1	3	10/10/2021 18:32	11/10/2021 11:07	Interna-Não programada-Meio ambiente-Descarga Atmosférica	220	1	32092	16,58
607 2	10	2021	14936	5	237	20725050	20211077581	1	3	10/10/2021 18:32	11/10/2021 10:36	Interna-Não programada-Meio ambiente-Vento	220	1	39286	16,07
607 2	10	2021	14863	5	580	AN211656 59	20211077583	1	3	10/10/2021 18:32	11/10/2021 08:37	Interna-Não programada-Meio ambiente-Vento	220	3	91449	42,24
607 2	10	2021	14961	32	325	PI123755 41	20211077587	1	3	10/10/2021 18:22	10/10/2021 21:12	Interna-Não programada-Meio ambiente-Descarga Atmosférica	34500	204	40300	575,5 6
607 2	10	2021	16493	1	310	SV120561 99	20211077590	1	3	10/10/2021 18:32	11/10/2021 00:25	Interna-Não programada-Meio ambiente-Descarga Atmosférica	13800	9	16165	52,87
607 2	10	2021	14873	2	456	NQ12243 514	20211077622	1	3	10/10/2021 16:23	11/10/2021 00:37	Interna-Não programada-Meio ambiente-Descarga Atmosférica	13800	23	6164	189,3 1
607 2	10	2021	14918	1	189	28800176 53	20211077631	1	3	10/10/2021 18:34	10/10/2021 21:02	Interna-Não programada-Meio ambiente-Vento	220	1	33253	2,46

607 2	10	2021	14963	33	152	CR122349 45	20211077637	1	3	10/10/2021 18:34	11/10/2021 15:05	Interna-Não programada-Meio ambiente-Descarga Atmosférica	34500	6	27095	123,0 3
607 2	10	2021	16482	5	166	SH120001 98	20211077644	1	3	10/10/2021 17:51	12/10/2021 10:03	Interna-Não programada-Meio ambiente-Descarga Atmosférica	13800	12	16525	482,2 9
607 2	10	2021	14909	13	58	10882054	20211077648	1	3	10/10/2021 18:35	11/10/2021 15:54	Interna-Não programada-Meio ambiente-Vento	220	1	47321	21,31
607 2	10	2021	14881	2	30	93003659 1	20211077653	1	3	10/10/2021 18:35	11/10/2021 16:50	Interna-Não programada-Meio ambiente-Vento	220	1	11745	22,24
607 2	10	2021	14951	1	228	02280214	20211077654	1	3	10/10/2021 17:27	10/10/2021 17:32	Interna-Não programada-Meio ambiente-Vento	13800	2653	15005	198,2 4
607 2	10	2021	15738	3	62	GN12051 205	20211077658	1	3	10/10/2021 18:31	10/10/2021 20:22	Interna-Não programada-Meio ambiente-Árvore ou Vegetação	13800	215	38310	396,0 2
607 2	10	2021	14951	1	228	02280214	20211077666	1	3	10/10/2021 17:36	10/10/2021 18:35	Interna-Não programada-Meio ambiente-Vento	13800	2653	15005	2622, 79
607 2	10	2021	14939	2	112	MQ18418 315T5	20211077679	1	3	10/10/2021 17:38	10/10/2021 23:13	Interna-Não programada-Meio ambiente-Vento	13800	27	13683	150,3 6
607 2	10	2021	16479	5	386	VA113503 36	20211077685	1	3	10/10/2021 14:13	10/10/2021 23:47	Interna-Não programada-Meio ambiente-Vento	220	20	50558	191,3 2
607 2	10	2021	15730	32	245	RV122263 29	20211077691	1	3	10/10/2021 18:00	11/10/2021 09:01	Interna-Não programada-Meio ambiente-Descarga Atmosférica	34500	21	1271	315,0 2
607 2	10	2021	14987	2	201	SV120410 59	20211077694	1	3	10/10/2021 18:03	11/10/2021 18:20	Interna-Não programada-Meio ambiente-Árvore ou Vegetação	13800	14	17278	339,7 5
607 2	10	2021	14940	1	38	DH113539 79	20211077702	1	3	10/10/2021 17:59	10/10/2021 23:44	Interna-Não programada-Meio ambiente-Vento	220	122	95622	701,5 0
607 2	10	2021	15746	2	396	NA184595 68T5	20211077710	1	3	10/10/2021 18:37	12/10/2021 09:48	Interna-Não programada-Meio ambiente-Descarga Atmosférica	13800	120	10061	4701, 03
607 2	10	2021	14925	4	88	IB123105 99	20211077715	1	3	10/10/2021 18:30	11/10/2021 10:42	Interna-Não programada-Meio ambiente-Descarga Atmosférica	13800	12	18387	194,2 8
607 2	10	2021	14974	34	166	SH121315 97	20211077717	1	3	10/10/2021 17:40	12/10/2021 09:26	Interna-Não programada-Meio ambiente-Descarga Atmosférica	34500	5	2018	198,7 6
607 2	10	2021	14939	2	469	UR211688 42	20211077725	1	3	10/10/2021 18:39	11/10/2021 19:54	Interna-Não programada-Meio ambiente-Vento	220	2	13683	50,47
607 2	10	2021	14946	1	357	BW11312 966	20211077744	1	3	10/10/2021 18:41	10/10/2021 23:01	Interna-Não programada-Meio ambiente-Vento	220	39	10639	168,9 7
607 2	10	2021	14881	31	30	CP122515 68	20211077745	1	3	10/10/2021 18:21	11/10/2021 08:05	Interna-Não programada-Meio ambiente-Descarga Atmosférica	34500	19	11745	260,6 3
607 2	10	2021	14863	6	5	AN212702 98	20211077764	1	3	10/10/2021 18:41	11/10/2021 07:53	Interna-Não programada-Meio ambiente-Vento	220	3	91449	39,56
607 2	10	2021	14958	2	146	PJ210827 13	20211077766	1	3	10/10/2021 18:41	10/10/2021 23:03	Interna-Não programada-Meio ambiente-Vento	220	2	11518	8,70
607 2	10	2021	15750	1	45	CX120183 61	20211077778	1	3	10/10/2021 16:08	11/10/2021 15:55	Interna-Não programada-Meio ambiente-Vento	13800	245	6310	5825, 35
607 2	10	2021	14978	1	492	FA122088 38	20211077794	1	3	10/10/2021 18:43	11/10/2021 13:00	Interna-Não programada-Meio ambiente-Vento	220	1	8616	18,28
607 2	10	2021	14978	1	492	FA122088 38	20211077794	1	3	10/10/2021 18:43	11/10/2021 14:33	Interna-Não programada-Meio ambiente-Vento	220	1	8616	19,84
607 2	10	2021	14978	1	492	FA122088 38	20211077794	1	3	11/10/2021 13:22	11/10/2021 14:33	Interna-Não programada-Meio ambiente-Vento	220	1	8616	1,18
607 2	10	2021	14978	31	216	TL122619 19	20211077799	1	3	10/10/2021 18:43	10/10/2021 23:33	Interna-Não programada-Meio ambiente-Vento	34500	36	8616	173,8 0
607 2	10	2021	14889	34	34	CT104006 87	20211077808	1	3	10/10/2021 14:35	10/10/2021 18:42	Interna-Não programada-Meio ambiente-Vento	34500	226	20406	931,3 7
607 2	10	2021	16482	4	577	SH110000 27	20211077819	1	3	10/10/2021 16:54	11/10/2021 07:42	Interna-Não programada-Meio ambiente-Descarga Atmosférica	220	136	16525	2011, 63
607 2	10	2021	14924	1	227	GS213588 01	20211077845	1	3	10/10/2021 18:46	11/10/2021 09:28	Interna-Não programada-Meio ambiente-Vento	220	1	9944	14,69
607 2	10	2021	14924	32	88	IB213363 82	20211077852	1	3	10/10/2021 18:46	11/10/2021 11:15	Interna-Não programada-Meio ambiente-Descarga Atmosférica	220	10	9944	164,6 9

607 2	10	2021	14985	31	180	NQ12181 068RE	20211077853	1	3	10/10/2021 18:27	10/10/2021 21:52	Interna-Não programada-Meio ambiente-Descarga Atmosférica	34500	108	23835	368,7 3
607 2	10	2021	15730	33	245	RV122404 25	20211077859	1	3	10/10/2021 18:45	12/10/2021 12:44	Interna-Não programada-Meio ambiente-Descarga Atmosférica	34500	4	1271	167,9 1
607 2	10	2021	14963	2	414	PO123783 46	20211077864	1	3	10/10/2021 17:31	11/10/2021 12:40	Interna-Não programada-Meio ambiente-Descarga Atmosférica	13800	23	27095	440,1 6
607 2	10	2021	14865	2	9	AC120000 82	20211077869	1	3	10/10/2021 18:11	11/10/2021 09:57	Interna-Não programada-Meio ambiente-Descarga Atmosférica	13800	48	17422	756,7 5
607 2	10	2021	16493	2	107	SV122023 89	20211077872	1	3	10/10/2021 16:33	11/10/2021 15:19	Interna-Não programada-Meio ambiente-Descarga Atmosférica	13800	26	16165	592,1 2
607 2	10	2021	16493	2	107	SV122500 31	20211077872	1	3	11/10/2021 16:25	11/10/2021 17:14	Interna-Não programada-Meio ambiente-Descarga Atmosférica	13800	12	16165	9,72
607 2	10	2021	14941	31	329	GS122596 39	20211077881	1	3	10/10/2021 15:18	10/10/2021 23:20	Interna-Não programada-Meio ambiente-Árvore ou Vegetação	34500	42	7415	337,0 9
607 2	10	2021	16493	1	573	AA123888 03	20211077882	1	3	10/10/2021 16:54	10/10/2021 23:49	Interna-Não programada-Meio ambiente-Descarga Atmosférica	13800	39	16165	269,6 6
607 2	10	2021	14860	1	198	CB122956 57	20211077886	1	3	10/10/2021 18:49	11/10/2021 11:48	Interna-Não programada-Meio ambiente-Vento	13800	16	25917	271,6 0
607 2	10	2021	14951	1	228	O2280214	20211077887	1	3	10/10/2021 18:45	10/10/2021 21:07	Interna-Não programada-Meio ambiente-Vento	13800	975	15005	2317, 25
607 2	10	2021	14951	1	228	O2280214	20211077887	1	3	10/10/2021 18:45	11/10/2021 03:15	Interna-Não programada-Meio ambiente-Vento	13800	902	15005	7661, 24
607 2	10	2021	14951	1	228	O2280214	20211077887	1	3	10/10/2021 18:45	11/10/2021 03:35	Interna-Não programada-Meio ambiente-Vento	13800	1388	15005	1225, 2,96
607 2	10	2021	14925	1	88	IB120938 88	20211077901	1	3	10/10/2021 18:34	10/10/2021 22:10	Interna-Não programada-Meio ambiente-Vento	13800	12	18387	43,15
607 2	10	2021	14894	2	204	GE211387 71	20211077902	1	3	10/10/2021 18:50	11/10/2021 09:35	Interna-Não programada-Meio ambiente-Vento	220	1	18031	14,75
607 2	10	2021	14918	31	1	FB111300 75	20211077907	1	3	10/10/2021 18:50	11/10/2021 08:56	Interna-Não programada-Meio ambiente-Vento	220	236	33253	3324, 58
607 2	10	2021	14963	2	414	PO211376 25	20211077910	1	3	10/10/2021 18:51	11/10/2021 04:50	Interna-Não programada-Meio ambiente-Descarga Atmosférica	220	1	27095	9,98
607 2	10	2021	14946	1	312	OV110904 72	20211077918	1	3	10/10/2021 15:46	10/10/2021 20:42	Interna-Não programada-Meio ambiente-Vento	220	195	10639	961,8 9
607 2	10	2021	14954	33	346	KR123830 28	20211077924	1	3	10/10/2021 18:52	10/10/2021 23:51	Interna-Não programada-Meio ambiente-Vento	34500	3	3392	14,94
607 2	10	2021	14924	30	88	IX211025 68	20211077934	1	3	10/10/2021 18:52	11/10/2021 10:20	Interna-Não programada-Meio ambiente-Descarga Atmosférica	220	1	9944	15,46
607 2	10	2021	14985	31	180	NQ21252 669	20211077939	1	3	10/10/2021 18:52	11/10/2021 14:13	Interna-Não programada-Meio ambiente-Árvore ou Vegetação	220	2	23835	38,67
607 2	10	2021	14865	1	9	AC123825 04	20211077959	1	3	10/10/2021 17:25	11/10/2021 10:51	Interna-Não programada-Meio ambiente-Descarga Atmosférica	13800	21	17422	366,0 1
607 2	10	2021	14940	32	109	LZ123900 18	20211077960	1	3	10/10/2021 14:55	11/10/2021 02:00	Interna-Não programada-Meio ambiente-Vento	34500	4	95622	44,27
607 2	10	2021	14956	32	261	MY21296 307	20211077987	1	3	10/10/2021 18:55	11/10/2021 05:07	Interna-Não programada-Meio ambiente-Descarga Atmosférica	220	1	32092	10,19
607 2	10	2021	14872	15	60	GN12042 244	20211078005	1	3	10/10/2021 18:52	10/10/2021 21:09	Interna-Não programada-Meio ambiente-Vento	13800	111	40511	252,7 1
607 2	10	2021	14886	2	326	CR122853 76	20211078006	1	3	10/10/2021 18:41	12/10/2021 07:53	Interna-Não programada-Meio ambiente-Descarga Atmosférica	13800	6	5491	223,1 8
607 2	10	2021	14896	1	524	SQ211951 31	20211078008	1	3	10/10/2021 18:57	11/10/2021 01:23	Interna-Não programada-Meio ambiente-Descarga Atmosférica	220	3	4292	19,30
607 2	10	2021	15750	1	45	CX122946 90	20211078019	1	3	10/10/2021 18:04	11/10/2021 15:26	Interna-Não programada-Meio ambiente-Vento	13800	209	6310	4464, 70
607 2	10	2021	14928	32	260	O2600424	20211078031	1	3	10/10/2021 18:51	10/10/2021 18:55	Interna-Não programada-Meio ambiente-Vento	34500	1261	11818	99,83
607 2	10	2021	14928	32	260	O2600424	20211078031	1	3	10/10/2021 18:51	10/10/2021 18:56	Interna-Não programada-Meio ambiente-Vento	34500	908	11818	79,70

607 2	10	2021	14928	32	260	02600424	20211078031	1	3	10/10/2021 18:51	10/10/2021 18:56	Interna-Não programada-Meio ambiente-Vento	34500	296	11818	29,02
607 2	10	2021	14924	2	302	II1230011 1	20211078041	1	3	10/10/2021 14:46	10/10/2021 22:34	Interna-Não programada-Meio ambiente-Descarga Atmosférica	13800	25	9944	194,6 9
607 2	10	2021	14970	4	160	RV120001 18	20211078044	1	3	10/10/2021 17:13	11/10/2021 14:35	Interna-Não programada-Meio ambiente-Vento	13800	138	36118	2948, 18
607 2	10	2021	14946	1	357	BW12402 711	20211078047	1	3	10/10/2021 18:59	11/10/2021 10:44	Interna-Não programada-Meio ambiente-Descarga Atmosférica	220	1	10639	15,74
607 2	10	2021	14868	2	16	AY121026 07	20211078048	1	3	10/10/2021 18:49	11/10/2021 09:11	Interna-Não programada-Meio ambiente-Descarga Atmosférica	13800	9	2318	129,3 0
607 2	10	2021	14952	2	380	CP122876 34	20211078051	1	3	10/10/2021 18:59	11/10/2021 15:21	Interna-Não programada-Meio ambiente-Descarga Atmosférica	13800	20	2141	407,0 3
607 2	10	2021	14921	32	8	00080424	20211078068	1	3	10/10/2021 18:15	11/10/2021 19:47	Interna-Não programada-Meio ambiente-Vento	34500	98	11745	2502, 24
607 2	10	2021	14921	32	8	00080424	20211078068	1	3	10/10/2021 18:17	11/10/2021 19:47	Interna-Não programada-Meio ambiente-Vento	34500	4	11745	101,9 6
607 2	10	2021	14865	2	9	AC122590 91	20211078141	1	3	10/10/2021 18:13	11/10/2021 09:22	Interna-Não programada-Meio ambiente-Descarga Atmosférica	13800	39	17422	590,4 8
607 2	10	2021	14985	31	180	NQ12070 622	20211078154	1	3	10/10/2021 19:02	11/10/2021 14:09	Interna-Não programada-Meio ambiente-Vento	34500	61	23835	1165, 64
607 2	10	2021	14879	2	27	CAAA211 34893	20211078155	1	3	10/10/2021 19:02	11/10/2021 00:42	Interna-Não programada-Meio ambiente-Descarga Atmosférica	220	1	28625	5,65
607 2	10	2021	14971	2	421	LZ210911 24	20211078163	1	3	10/10/2021 19:03	12/10/2021 08:26	Interna-Não programada-Meio ambiente-Vento	220	1	52255	37,38
607 2	10	2021	14971	3	421	LZ110000 38	20211078165	1	3	10/10/2021 18:31	10/10/2021 22:28	Interna-Não programada-Meio ambiente-Vento	220	172	52255	679,0 7
607 2	10	2021	14978	31	216	TL212620 16	20211078166	1	3	10/10/2021 18:43	11/10/2021 00:06	Interna-Não programada-Meio ambiente-Vento	220	1	8616	5,38
607 2	10	2021	14898	2	50	EA120444 72	20211078169	1	3	10/10/2021 17:33	11/10/2021 07:48	Interna-Não programada-Meio ambiente-Descarga Atmosférica	13800	11	12434	156,6 0
607 2	10	2021	14957	2	145	SF210965 31	20211078174	1	3	10/10/2021 19:03	11/10/2021 01:12	Interna-Não programada-Meio ambiente-Vento	220	1	4499	6,14
607 2	10	2021	14970	9	587	63016978 0	20211078175	1	3	10/10/2021 19:03	11/10/2021 10:15	Interna-Não programada-Meio ambiente-Vento	220	1	36118	15,19
607 2	10	2021	14985	31	180	NQ12374 579	20211078176	1	3	10/10/2021 18:37	10/10/2021 22:30	Interna-Não programada-Meio ambiente-Descarga Atmosférica	34500	36	23835	139,5 3
607 2	10	2021	14890	4	34	19901349 35	20211078178	1	3	10/10/2021 19:03	11/10/2021 10:59	Interna-Não programada-Meio ambiente-Vento	220	1	46335	15,92
607 2	10	2021	14959	1	556	PH122019 13	20211078181	1	3	10/10/2021 17:45	11/10/2021 08:24	Interna-Não programada-Meio ambiente-Descarga Atmosférica	13800	13	5614	190,2 8
607 2	10	2021	14863	4	580	AN210904 65	20211078187	1	3	10/10/2021 19:04	11/10/2021 11:55	Interna-Não programada-Meio ambiente-Vento	220	1	91449	16,85
607 2	10	2021	16475	2	453	10006266 000	20211078188	1	3	10/10/2021 19:04	11/10/2021 08:35	Interna-Não programada-Meio ambiente-Vento	220	1	46816	13,51
607 2	10	2021	15729	7	245	63034371 8	20211078189	1	3	10/10/2021 19:04	12/10/2021 12:00	Interna-Não programada-Meio ambiente-Vento	220	1	14798	40,93
607 2	10	2021	14924	1	179	HE213076 45	20211078207	1	3	10/10/2021 19:05	11/10/2021 09:15	Interna-Não programada-Meio ambiente-Descarga Atmosférica	220	1	9944	14,16
607 2	10	2021	16491	1	348	DN11024 038	20211078224	1	3	10/10/2021 18:31	10/10/2021 22:19	Interna-Não programada-Meio ambiente-Vento	220	137	17301	520,1 8
607 2	10	2021	14969	7	160	RV111316 27	20211078232	1	3	10/10/2021 18:41	11/10/2021 17:28	Interna-Não programada-Meio ambiente-Vento	220	154	33652	3509, 36
607 2	10	2021	14985	31	180	UR212166 42	20211078238	1	3	10/10/2021 19:08	11/10/2021 02:42	Interna-Não programada-Meio ambiente-Descarga Atmosférica	220	2	23835	15,13
607 2	10	2021	14962	2	151	21004761 6	20211078239	1	3	10/10/2021 19:08	11/10/2021 08:33	Interna-Não programada-Meio ambiente-Vento	220	1	14960	13,42
607 2	10	2021	14881	1	97	DV184609 26TS	20211078240	1	3	10/10/2021 18:57	11/10/2021 10:39	Interna-Não programada-Meio ambiente-Descarga Atmosférica	13800	58	11745	909,9 9

607 2	10	2021	14968	1	113	ML11000 006	20211078242	1	3	10/10/2021 16:54	11/10/2021 19:00	Interna-Não programada-Meio ambiente-Vento	220	132	10279	3445, 05
607 2	10	2021	15734	35	347	IP213353 47	20211078248	1	3	10/10/2021 20:38	10/10/2021 23:55	Interna-Não programada-Meio ambiente-Descarga Atmosférica	220	1	2494	3,28
607 2	10	2021	14974	2	367	RV120627 23LD	20211078271	1	3	10/10/2021 18:12	11/10/2021 15:36	Interna-Não programada-Meio ambiente-Vento	13800	9	2018	192,7 1
607 2	10	2021	14974	2	367	RV120627 23LD	20211078271	1	3	10/10/2021 18:12	11/10/2021 16:34	Interna-Não programada-Meio ambiente-Vento	13800	7	2018	156,6 3
607 2	10	2021	14963	3	152	PO120941 23	20211078275	1	3	10/10/2021 19:10	11/10/2021 14:30	Interna-Não programada-Meio ambiente-Vento	220	1	27095	19,33
607 2	10	2021	14889	2	54	20100258 12	20211078280	1	3	10/10/2021 19:10	11/10/2021 10:59	Interna-Não programada-Meio ambiente-Vento	220	1	20406	15,81
607 2	10	2021	15730	33	245	RV104081 14	20211078287	1	3	10/10/2021 16:58	11/10/2021 22:15	Interna-Não programada-Meio ambiente-Vento	34500	62	1271	1815, 67
607 2	10	2021	14963	31	152	PO122625 96	20211078288	1	3	10/10/2021 18:07	10/10/2021 21:22	Interna-Não programada-Meio ambiente-Descarga Atmosférica	34500	36	27095	116,7 5
607 2	10	2021	14956	2	242	DV213426 89	20211078292	1	3	10/10/2021 19:11	11/10/2021 11:29	Interna-Não programada-Meio ambiente-Vento	220	1	32092	16,29
607 2	10	2021	16482	2	577	SH164271 79	20211078297	1	3	10/10/2021 16:36	10/10/2021 19:11	Interna-Não programada-Meio ambiente-Vento	13800	1490	16525	3840, 48
607 2	10	2021	16482	2	577	SH104040 82	20211078297	1	3	10/10/2021 16:36	11/10/2021 08:53	Interna-Não programada-Meio ambiente-Vento	13800	460	16525	7488, 67
607 2	10	2021	16482	2	577	SH130471 13	20211078297	1	3	10/10/2021 16:36	11/10/2021 10:28	Interna-Não programada-Meio ambiente-Vento	13800	15	16525	267,9 6
607 2	10	2021	14933	1	102	JA120002 14	20211078298	1	3	10/10/2021 16:31	11/10/2021 11:50	Interna-Não programada-Meio ambiente-Vento	13800	42	19028	811,0 8
607 2	10	2021	14977	1	316	SF122979 98	20211078303	1	3	10/10/2021 14:14	10/10/2021 23:02	Interna-Não programada-Meio ambiente-Vento	13800	36	6251	316,2 7
607 2	10	2021	14885	11	61	GN11104 832	20211078315	1	3	10/10/2021 19:07	10/10/2021 23:48	Interna-Não programada-Meio ambiente-Vento	220	145	34124	677,3 1
607 2	10	2021	14924	31	88	IB123000 94	20211078318	1	3	10/10/2021 19:13	11/10/2021 12:43	Interna-Não programada-Meio ambiente-Vento	34500	2	9944	34,98
607 2	10	2021	16482	3	577	SH110974 69	20211078319	1	3	10/10/2021 17:41	11/10/2021 23:37	Interna-Não programada-Meio ambiente-Vento	220	225	16525	6733, 00
607 2	10	2021	16475	5	453	GN12144 330	20211078328	1	3	10/10/2021 19:30	10/10/2021 23:39	Interna-Não programada-Meio ambiente-Descarga Atmosférica	13800	195	46816	872,8 4
607 2	10	2021	15738	2	62	TR120018 11	20211078331	1	3	10/10/2021 19:10	10/10/2021 23:43	Interna-Não programada-Meio ambiente-Vento	220	1	38310	4,55
607 2	10	2021	15738	2	62	TR120018 11	20211078331	1	3	10/10/2021 19:10	11/10/2021 17:23	Interna-Não programada-Meio ambiente-Vento	13800	4	38310	88,90
607 2	10	2021	15738	2	62	TR120018 11	20211078331	1	3	10/10/2021 19:10	11/10/2021 18:33	Interna-Não programada-Meio ambiente-Vento	13800	3	38310	70,18
607 2	10	2021	15738	2	62	TR120018 11	20211078331	1	3	10/10/2021 19:10	11/10/2021 19:34	Interna-Não programada-Meio ambiente-Vento	13800	9	38310	219,5 8
607 2	10	2021	15738	2	62	8485325	20211078331	1	3	10/10/2021 23:43	11/10/2021 18:33	Interna-Não programada-Meio ambiente-Vento	13800	4	38310	75,36
607 2	10	2021	15738	2	62	TR120453 02	20211078331	1	3	10/10/2021 23:43	11/10/2021 19:34	Interna-Não programada-Meio ambiente-Vento	13800	7	38310	138,9 2
607 2	10	2021	14973	31	163	RB211406 01	20211078338	1	3	10/10/2021 19:15	11/10/2021 13:22	Interna-Não programada-Meio ambiente-Vento	220	1	11878	18,11
607 2	10	2021	14939	31	47	ET120946 92	20211078347	1	3	10/10/2021 15:35	12/10/2021 08:16	Interna-Não programada-Meio ambiente-Vento	34500	17	13683	691,4 0
607 2	10	2021	14951	1	7	PI212028 42	20211078348	1	3	10/10/2021 19:15	11/10/2021 01:56	Interna-Não programada-Meio ambiente-Vento	220	1	15005	6,67
607 2	10	2021	15730	33	245	RV103961 80	20211078350	1	3	10/10/2021 16:45	10/10/2021 19:15	Interna-Não programada-Meio ambiente-Vento	34500	31	1271	77,43
607 2	10	2021	16493	1	573	AAA213 19833	20211078355	1	3	10/10/2021 19:16	11/10/2021 11:41	Interna-Não programada-Meio ambiente-Vento	220	7	16165	114,8 5

607 2	10	2021	14956	35	261	MY21197 250	20211078357	1	3	10/10/2021 13:58	11/10/2021 09:35	Interna-Não programada-Meio ambiente-Descarga Atmosférica	220	1	32092	19,60
607 2	10	2021	14949	1	136	PO213127 36	20211078358	1	3	10/10/2021 19:16	11/10/2021 09:23	Interna-Não programada-Meio ambiente-Vento	220	1	1825	14,11
607 2	10	2021	14920	2	304	SR120993 07	20211078360	1	3	10/10/2021 19:16	12/10/2021 01:14	Interna-Não programada-Meio ambiente-Vento	13800	12	14420	359,4 1
607 2	10	2021	14988	1	181	VI122082 31LD	20211078362	1	3	10/10/2021 19:17	10/10/2021 22:42	Interna-Não programada-Meio ambiente-Vento	13800	32	4248	109,3 1
607 2	10	2021	14918	1	499	MB11037 522	20211078368	1	3	10/10/2021 19:17	11/10/2021 23:10	Interna-Não programada-Meio ambiente-Vento	220	12	33253	334,4 7
607 2	10	2021	14863	6	5	AN110001 26	20211078370	1	3	10/10/2021 18:55	10/10/2021 23:19	Interna-Não programada-Meio ambiente-Vento	220	62	91449	272,3 4
607 2	10	2021	14968	2	113	ML32191 806	20211078376	1	3	10/10/2021 18:23	12/10/2021 00:12	Interna-Não programada-Meio ambiente-Vento	13800	62	10279	1847, 74
607 2	10	2021	14964	3	156	ML32191 806	20211078376	1	3	10/10/2021 18:23	12/10/2021 00:12	Interna-Não programada-Meio ambiente-Vento	13800	13	27081	387,4 3
607 2	10	2021	14912	30	73	GT120529 19	20211078377	1	3	10/10/2021 19:18	11/10/2021 09:38	Interna-Não programada-Meio ambiente-Vento	34500	3	6704	42,99
607 2	10	2021	14989	2	80	IN123230 25	20211078392	1	3	10/10/2021 18:52	11/10/2021 10:47	Interna-Não programada-Meio ambiente-Vento	13800	6	23781	95,42
607 2	10	2021	16492	1	3	20824269	20211078393	1	3	10/10/2021 19:19	11/10/2021 12:02	Interna-Não programada-Meio ambiente-Vento	220	1	4617	16,72
607 2	10	2021	14963	33	152	MX12192 275	20211078398	1	3	10/10/2021 19:19	11/10/2021 08:54	Interna-Não programada-Meio ambiente-Descarga Atmosférica	34500	21	27095	285,1 3
607 2	10	2021	14906	1	56	JA122973 98	20211078401	1	3	10/10/2021 15:51	11/10/2021 18:03	Interna-Não programada-Meio ambiente-Descarga Atmosférica	13800	15	31119	393,0 0
607 2	10	2021	16494	2	129	NQ10375 673	20211078402	1	3	11/10/2021 02:35	11/10/2021 03:17	Interna-Não programada-Meio ambiente-Vento	13800	11	17220	7,76
607 2	10	2021	16494	2	129	NQ12036 054LD	20211078402	1	3	11/10/2021 02:35	11/10/2021 04:53	Interna-Não programada-Meio ambiente-Vento	13800	9	17220	20,77
607 2	10	2021	16494	2	129	NQ12197 740RE	20211078402	1	3	11/10/2021 02:35	11/10/2021 10:24	Interna-Não programada-Meio ambiente-Vento	13800	156	17220	1221, 18
607 2	10	2021	16494	2	129	NQ12255 457	20211078402	1	3	11/10/2021 02:35	11/10/2021 12:02	Interna-Não programada-Meio ambiente-Vento	13800	4	17220	37,81
607 2	10	2021	16494	2	129	NQ12254 942LD	20211078402	1	3	11/10/2021 02:35	11/10/2021 12:21	Interna-Não programada-Meio ambiente-Vento	13800	108	17220	1054, 68
607 2	10	2021	16494	2	129	NQ10375 673	20211078402	1	3	11/10/2021 12:22	11/10/2021 13:18	Interna-Não programada-Meio ambiente-Vento	13800	237	17220	222,9 1
607 2	10	2021	16494	2	129	NQ12254 942LD	20211078402	1	3	11/10/2021 12:22	12/10/2021 05:06	Interna-Não programada-Meio ambiente-Vento	13800	87	17220	1455, 24
607 2	10	2021	16494	2	129	NQ12335 361	20211078402	1	3	11/10/2021 12:22	12/10/2021 10:19	Interna-Não programada-Meio ambiente-Vento	13800	9	17220	197,5 1
607 2	10	2021	16494	2	129	NQ12274 609	20211078402	1	3	11/10/2021 12:22	12/10/2021 10:45	Interna-Não programada-Meio ambiente-Vento	13800	6	17220	134,3 5
607 2	10	2021	16494	2	129	NQ12265 763	20211078402	1	3	11/10/2021 12:22	12/10/2021 11:11	Interna-Não programada-Meio ambiente-Vento	13800	6	17220	136,8 9
607 2	10	2021	14927	30	992	IJ2120068 9	20211078405	1	3	10/10/2021 19:19	11/10/2021 03:13	Interna-Não programada-Meio ambiente-Descarga Atmosférica	220	1	3021	7,89
607 2	10	2021	15734	35	347	KR212492 67	20211078407	1	3	10/10/2021 19:20	11/10/2021 18:11	Interna-Não programada-Meio ambiente-Vento	220	1	2494	22,85
607 2	10	2021	15749	1	249	VD211455 28	20211078408	1	3	10/10/2021 19:20	11/10/2021 05:03	Interna-Não programada-Meio ambiente-Vento	220	1	14603	9,71
607 2	10	2021	14912	2	104	JV120265 71	20211078423	1	3	10/10/2021 19:21	11/10/2021 09:57	Interna-Não programada-Meio ambiente-Descarga Atmosférica	13800	4	6704	58,37
607 2	10	2021	14881	32	30	CP122078 64RE	20211078430	1	3	10/10/2021 18:10	11/10/2021 00:05	Interna-Não programada-Meio ambiente-Descarga Atmosférica	34500	44	11745	260,3 3
607 2	10	2021	14939	31	47	ET210124 69	20211078434	1	3	10/10/2021 19:22	12/10/2021 11:02	Interna-Não programada-Meio ambiente-Descarga Atmosférica	220	1	13683	39,67

607 2	10	2021	14876	1	23	BJ123921 26	20211078441	1	3	10/10/2021 19:21	10/10/2021 22:28	Interna-Não programada-Meio ambiente-Descarga Atmosférica	13800	140	10240	436,2 6
607 2	10	2021	14862	5	5	21252350	20211078447	1	3	10/10/2021 19:23	11/10/2021 08:34	Interna-Não programada-Meio ambiente-Vento	220	1	23704	13,18
607 2	10	2021	14946	1	393	AN122582 36	20211078449	1	3	10/10/2021 18:48	11/10/2021 11:18	Interna-Não programada-Meio ambiente-Vento	13800	5	10639	82,47
607 2	10	2021	14940	1	565	LZ210844 57	20211078452	1	3	10/10/2021 19:23	11/10/2021 21:48	Interna-Não programada-Meio ambiente-Vento	220	1	95622	26,41
607 2	10	2021	14988	32	181	JV122225 65RE	20211078454	1	3	10/10/2021 19:23	12/10/2021 14:46	Interna-Não programada-Meio ambiente-Vento	34500	4	4248	173,5 0
607 2	10	2021	14988	32	181	JV122225 65RE	20211078454	1	3	10/10/2021 19:23	12/10/2021 21:54	Interna-Não programada-Meio ambiente-Vento	34500	18	4248	909,0 7
607 2	10	2021	14988	32	181	GT132181 25	20211078454	1	3	10/10/2021 19:23	12/10/2021 23:09	Interna-Não programada-Meio ambiente-Vento	34500	5	4248	258,7 8
607 2	10	2021	14988	32	181	VI104005 87	20211078454	1	3	12/10/2021 09:10	12/10/2021 09:53	Interna-Não programada-Meio ambiente-Vento	34500	18	4248	12,97
607 2	10	2021	15744	4	103	JT123246 74	20211078458	1	3	10/10/2021 19:23	11/10/2021 07:21	Interna-Não programada-Meio ambiente-Vento	13800	7	23926	83,76
607 2	10	2021	15744	4	103	JT123246 74	20211078458	1	3	10/10/2021 19:23	11/10/2021 22:25	Interna-Não programada-Meio ambiente-Vento	220	1	23926	27,03
607 2	10	2021	14872	12	60	GN12169 627	20211078461	1	3	10/10/2021 18:54	10/10/2021 21:33	Interna-Não programada-Meio ambiente-Vento	13800	234	40511	619,1 9
607 2	10	2021	14876	2	23	12500344 53	20211078462	1	3	10/10/2021 19:24	11/10/2021 08:08	Interna-Não programada-Meio ambiente-Vento	220	1	10240	12,73
607 2	10	2021	14928	32	260	02600424	20211078482	1	3	10/10/2021 19:08	10/10/2021 22:26	Interna-Não programada-Meio ambiente-Descarga Atmosférica	34500	67	11818	221,0 6
607 2	10	2021	14928	32	260	SZ104083 64	20211078482	1	3	10/10/2021 19:08	10/10/2021 22:27	Interna-Não programada-Meio ambiente-Descarga Atmosférica	34500	1028	11818	3397, 83
607 2	10	2021	14928	32	260	SZ104083 64	20211078482	1	3	10/10/2021 19:08	10/10/2021 22:28	Interna-Não programada-Meio ambiente-Descarga Atmosférica	34500	116	11818	386,4 7
607 2	10	2021	14928	32	260	02600424	20211078482	1	3	10/10/2021 19:08	10/10/2021 22:40	Interna-Não programada-Meio ambiente-Descarga Atmosférica	34500	176	11818	619,5 2
607 2	10	2021	14928	32	260	SZ104083 64	20211078482	1	3	10/10/2021 19:08	10/10/2021 22:41	Interna-Não programada-Meio ambiente-Descarga Atmosférica	34500	908	11818	3221, 13
607 2	10	2021	14928	32	260	02600424	20211078482	1	3	10/10/2021 19:08	11/10/2021 00:01	Interna-Não programada-Meio ambiente-Descarga Atmosférica	220	1	11818	4,88
607 2	10	2021	14928	32	260	SZ104083 64	20211078482	1	3	10/10/2021 19:15	10/10/2021 22:27	Interna-Não programada-Meio ambiente-Descarga Atmosférica	34500	165	11818	528,1 8
607 2	10	2021	14928	32	260	SZ103954 12	20211078482	1	3	10/10/2021 19:15	10/10/2021 22:28	Interna-Não programada-Meio ambiente-Descarga Atmosférica	34500	4	11818	12,91
607 2	10	2021	14963	33	152	CR122470 60	20211078484	1	3	10/10/2021 15:58	11/10/2021 11:06	Interna-Não programada-Meio ambiente-Descarga Atmosférica	34500	8	27095	152,9 8
607 2	10	2021	14985	31	180	NQ11117 141	20211078487	1	3	10/10/2021 18:17	11/10/2021 04:41	Interna-Não programada-Meio ambiente-Descarga Atmosférica	220	36	23835	374,0 6
607 2	10	2021	14912	1	395	AD123941 82	20211078495	1	3	10/10/2021 19:27	11/10/2021 08:46	Interna-Não programada-Meio ambiente-Vento	13800	37	6704	492,5 6
607 2	10	2021	15745	5	103	29010210 8	20211078499	1	3	10/10/2021 19:27	11/10/2021 16:24	Interna-Não programada-Meio ambiente-Vento	220	1	20387	20,95
607 2	10	2021	14880	1	28	CD103961 81	20211078500	1	3	10/10/2021 19:23	10/10/2021 19:27	Interna-Não programada-Meio ambiente-Vento	13800	426	4981	25,80
607 2	10	2021	16482	3	577	40005740 2	20211078506	1	3	10/10/2021 19:28	12/10/2021 11:52	Interna-Não programada-Meio ambiente-Vento	220	1	16525	40,39
607 2	10	2021	14934	31	103	JT104182 61	20211078507	1	3	10/10/2021 19:28	11/10/2021 04:04	Interna-Não programada-Meio ambiente-Vento	34500	8	7069	68,73
607 2	10	2021	14934	31	103	JT104182 47	20211078507	1	3	11/10/2021 04:07	11/10/2021 08:45	Interna-Não programada-Meio ambiente-Vento	220	1	7069	4,63
607 2	10	2021	14934	31	103	JT133247 22	20211078507	1	3	11/10/2021 04:07	12/10/2021 00:05	Interna-Não programada-Meio ambiente-Vento	34500	3	7069	59,90

607 2	10	2021	14934	31	103	01030414	20211078507	1	3	11/10/2021 23:21	12/10/2021 00:05	Interna-Não programada-Meio ambiente-Vento	220	1	7069	0,74
607 2	10	2021	14934	31	103	JT104182 47	20211078507	1	3	12/10/2021 00:03	12/10/2021 00:16	Interna-Não programada-Meio ambiente-Vento	34500	4	7069	0,88
607 2	10	2021	14876	2	458	GT120001 78	20211078508	1	3	10/10/2021 19:09	11/10/2021 08:18	Interna-Não programada-Meio ambiente-Descarga Atmosférica	13800	18	10240	236,6 3
607 2	10	2021	14977	1	539	PV120628 94	20211078520	1	3	10/10/2021 19:29	11/10/2021 23:52	Interna-Não programada-Meio ambiente-Vento	13800	26	6251	737,5 8
607 2	10	2021	14970	2	160	RV110490 72	20211078528	1	3	10/10/2021 17:15	11/10/2021 07:35	Interna-Não programada-Meio ambiente-Vento	220	201	36118	2878, 04
607 2	10	2021	15748	2	470	LZ123900 21	20211078542	1	3	10/10/2021 19:25	11/10/2021 00:57	Interna-Não programada-Meio ambiente-Vento	13800	16	11644	88,31
607 2	10	2021	14940	1	459	DH164647 70	20211078551	1	3	10/10/2021 19:09	11/10/2021 00:33	Interna-Não programada-Meio ambiente-Vento	220	1	95622	5,40
607 2	10	2021	14940	1	459	DH104142 06	20211078551	1	3	10/10/2021 19:09	11/10/2021 00:40	Interna-Não programada-Meio ambiente-Vento	13800	41	95622	226,4 8
607 2	10	2021	14940	1	459	LZ120004 35LD	20211078551	1	3	10/10/2021 19:09	11/10/2021 11:45	Interna-Não programada-Meio ambiente-Vento	13800	16	95622	265,7 2
607 2	10	2021	14940	1	459	DH123918 61	20211078551	1	3	10/10/2021 19:09	11/10/2021 13:04	Interna-Não programada-Meio ambiente-Vento	13800	16	95622	286,6 1
607 2	10	2021	14953	1	314	PL164324 80	20211078552	1	3	10/10/2021 19:29	10/10/2021 21:43	Interna-Não programada-Meio ambiente-Vento	34500	51	20177	113,9 6
607 2	10	2021	14953	1	314	PP104610 23	20211078552	1	3	10/10/2021 19:29	11/10/2021 02:44	Interna-Não programada-Meio ambiente-Vento	34500	119	20177	862,7 5
607 2	10	2021	14953	34	330	O3300444	20211078552	1	3	10/10/2021 19:29	11/10/2021 07:29	Interna-Não programada-Meio ambiente-Vento	34500	6	20177	71,98
607 2	10	2021	14953	34	330	O3300444	20211078552	1	3	10/10/2021 19:29	11/10/2021 10:16	Interna-Não programada-Meio ambiente-Vento	34500	4	20177	59,12
607 2	10	2021	14953	34	330	PL131432 85	20211078552	1	3	10/10/2021 19:29	11/10/2021 14:14	Interna-Não programada-Meio ambiente-Vento	220	1	20177	18,76
607 2	10	2021	14953	2	314	PP131262 53	20211078552	1	3	10/10/2021 19:29	11/10/2021 15:11	Interna-Não programada-Meio ambiente-Vento	34500	1659	20177	3269 6,59
607 2	10	2021	14953	2	314	PP131262 53	20211078552	1	3	11/10/2021 04:05	11/10/2021 15:11	Interna-Não programada-Meio ambiente-Vento	220	1	20177	11,10
607 2	10	2021	14953	34	330	O3300444	20211078552	1	3	11/10/2021 07:42	11/10/2021 08:12	Interna-Não programada-Meio ambiente-Vento	34500	6	20177	3,02
607 2	10	2021	14953	1	314	PP131262 53	20211078552	1	3	11/10/2021 14:55	11/10/2021 15:11	Interna-Não programada-Meio ambiente-Vento	34500	171	20177	47,83
607 2	10	2021	14953	2	314	PP131262 52	20211078552	1	3	11/10/2021 15:35	11/10/2021 15:46	Interna-Não programada-Meio ambiente-Vento	34500	1666	20177	284,1 5
607 2	10	2021	14940	1	565	LZ123514 01	20211078553	1	3	10/10/2021 19:32	11/10/2021 14:40	Interna-Não programada-Meio ambiente-Vento	13800	27	95622	516,5 6
607 2	10	2021	14881	32	30	CP124273 82	20211078555	1	3	10/10/2021 16:08	10/10/2021 23:10	Interna-Não programada-Meio ambiente-Vento	34500	138	11745	969,2 6
607 2	10	2021	14922	1	83	IP120000 14LD	20211078560	1	3	10/10/2021 14:13	11/10/2021 07:54	Interna-Não programada-Meio ambiente-Vento	13800	18	10551	318,3 2
607 2	10	2021	14857	16	240	GN11386 310	20211078564	1	3	10/10/2021 19:18	10/10/2021 21:29	Interna-Não programada-Meio ambiente-Vento	220	87	18556	188,8 1
607 2	10	2021	14978	31	216	41400041 38	20211078567	1	3	10/10/2021 19:33	11/10/2021 08:59	Interna-Não programada-Meio ambiente-Vento	220	1	8616	13,42
607 2	10	2021	14969	8	160	RV110772 43	20211078568	1	3	10/10/2021 17:48	11/10/2021 16:19	Interna-Não programada-Meio ambiente-Vento	220	140	33652	3153, 97
607 2	10	2021	14896	1	524	SQ120195 81	20211078569	1	3	10/10/2021 19:33	11/10/2021 13:48	Interna-Não programada-Meio ambiente-Vento	13800	3	4292	54,71
607 2	10	2021	14946	2	357	BW11383 840	20211078577	1	3	10/10/2021 14:59	10/10/2021 23:54	Interna-Não programada-Meio ambiente-Vento	13800	72	10639	641,7 8
607 2	10	2021	14876	1	23	BJ123042 50	20211078579	1	3	10/10/2021 19:35	11/10/2021 11:53	Interna-Não programada-Meio ambiente-Vento	220	1	10240	16,31

607 2	10	2021	14886	2	326	UR211640 93	20211078581	1	3	10/10/2021 19:35	11/10/2021 18:21	Interna-Não programada-Meio ambiente-Descarga Atmosférica	220	1	5491	22,76
607 2	10	2021	14940	1	565	LZ211622 88	20211078586	1	3	10/10/2021 19:35	11/10/2021 19:49	Interna-Não programada-Meio ambiente-Vento	220	2	95622	48,44
607 2	10	2021	14933	2	102	JA110072 07	20211078590	1	3	10/10/2021 19:36	11/10/2021 02:18	Interna-Não programada-Meio ambiente-Árvore ou Vegetação	220	125	19028	837,4 7
607 2	10	2021	14934	3	144	DP122545 60LD	20211078594	1	3	10/10/2021 14:50	11/10/2021 04:37	Interna-Não programada-Meio ambiente-Vento	220	1	7069	13,79
607 2	10	2021	14934	3	144	01440234	20211078594	1	3	11/10/2021 03:09	11/10/2021 03:24	Interna-Não programada-Meio ambiente-Vento	13800	56	7069	14,23
607 2	10	2021	14934	3	144	01440234	20211078594	1	3	11/10/2021 05:41	11/10/2021 09:13	Interna-Não programada-Meio ambiente-Vento	13800	23	7069	81,39
607 2	10	2021	14934	3	144	01440234	20211078594	1	3	11/10/2021 05:41	11/10/2021 10:09	Interna-Não programada-Meio ambiente-Vento	13800	33	7069	147,5 6
607 2	10	2021	14934	3	144	01440234	20211078594	1	3	11/10/2021 05:41	11/10/2021 16:23	Interna-Não programada-Meio ambiente-Vento	13800	24	7069	257,0 4
607 2	10	2021	14934	3	144	01440234	20211078594	1	3	11/10/2021 05:41	11/10/2021 16:48	Interna-Não programada-Meio ambiente-Vento	13800	53	7069	589,2 9
607 2	10	2021	14965	1	57	AP111571 57	20211078630	1	3	10/10/2021 19:37	11/10/2021 11:51	Interna-Não programada-Meio ambiente-Vento	220	24	51287	389,7 7
607 2	10	2021	14930	2	374	61008743 5	20211078671	1	3	10/10/2021 19:37	11/10/2021 01:59	Interna-Não programada-Meio ambiente-Vento	220	1	53161	6,36
607 2	10	2021	16493	2	572	GA133807 69	20211078675	1	3	11/10/2021 00:54	11/10/2021 20:12	Interna-Não programada-Meio ambiente-Vento	13800	168	16165	3240, 49
607 2	10	2021	14877	1	25	BT111653 22	20211078678	1	3	10/10/2021 19:37	10/10/2021 20:49	Interna-Não programada-Meio ambiente-Vento	220	128	7280	151,8 9
607 2	10	2021	14933	2	102	70123652	20211078686	1	3	10/10/2021 19:38	11/10/2021 15:04	Interna-Não programada-Meio ambiente-Vento	220	1	19028	19,43
607 2	10	2021	16485	1	576	PU120790 39	20211078687	1	3	10/10/2021 18:33	10/10/2021 23:03	Interna-Não programada-Meio ambiente-Vento	13800	37	5037	166,2 4
607 2	10	2021	14940	3	241	VA112477 21	20211078692	1	3	10/10/2021 19:39	10/10/2021 23:01	Interna-Não programada-Meio ambiente-Descarga Atmosférica	220	205	95622	689,5 4
607 2	10	2021	14969	6	160	RV121161 52	20211078693	1	3	10/10/2021 17:17	11/10/2021 13:23	Interna-Não programada-Meio ambiente-Árvore ou Vegetação	13800	390	33652	7836, 73
607 2	10	2021	14906	3	56	GE122560 24	20211078702	1	3	10/10/2021 19:09	11/10/2021 09:39	Interna-Não programada-Meio ambiente-Vento	13800	12	31119	173,8 1
607 2	10	2021	14862	1	20	CB213287 61	20211078721	1	3	10/10/2021 19:41	11/10/2021 18:43	Interna-Não programada-Meio ambiente-Vento	220	2	23704	46,03
607 2	10	2021	14863	5	580	AN124143 04	20211078723	1	3	10/10/2021 18:31	10/10/2021 23:24	Interna-Não programada-Meio ambiente-Vento	13800	175	91449	851,7 6
607 2	10	2021	14863	6	580	AN124143 04	20211078723	1	3	10/10/2021 18:31	10/10/2021 23:24	Interna-Não programada-Meio ambiente-Vento	220	1	91449	4,87
607 2	10	2021	14986	1	379	UT211904 68	20211078733	1	3	10/10/2021 19:43	11/10/2021 09:21	Interna-Não programada-Meio ambiente-Vento	220	1	2060	13,63
607 2	10	2021	16484	32	570	PU211919 79	20211078735	1	3	10/10/2021 19:43	11/10/2021 18:53	Interna-Não programada-Meio ambiente-Descarga Atmosférica	220	2	6507	46,31
607 2	10	2021	14944	3	124	MR12171 701	20211078749	1	3	10/10/2021 19:45	10/10/2021 22:49	Interna-Não programada-Meio ambiente-Descarga Atmosférica	13800	26	23787	79,72
607 2	10	2021	14858	6	373	LA123708 96	20211078750	1	3	10/10/2021 17:48	10/10/2021 21:00	Interna-Não programada-Meio ambiente-Vento	13800	306	68381	975,8 0
607 2	10	2021	14918	2	472	04720224	20211078752	1	3	10/10/2021 19:40	11/10/2021 18:53	Interna-Não programada-Meio ambiente-Vento	13800	101	33253	2345, 36
607 2	10	2021	14918	2	472	04720224	20211078752	1	3	10/10/2021 19:40	11/10/2021 19:12	Interna-Não programada-Meio ambiente-Vento	13800	37	33253	870,6 7
607 2	10	2021	14881	32	30	BH113312 27	20211078753	1	3	10/10/2021 19:45	11/10/2021 13:44	Interna-Não programada-Meio ambiente-Descarga Atmosférica	220	1	11745	17,97
607 2	10	2021	14941	31	329	MP12070 337	20211078755	1	3	10/10/2021 19:45	11/10/2021 08:59	Interna-Não programada-Meio ambiente-Vento	34500	80	7415	1057, 67

607 2	10	2021	14953	4	330	PL213619 03	20211078779	1	3	10/10/2021 19:48	12/10/2021 01:43	Interna-Não programada-Meio ambiente-Vento	220	1	20177	29,91
607 2	10	2021	14987	2	360	OZ120953 92	20211078782	1	3	10/10/2021 17:26	11/10/2021 14:58	Interna-Não programada-Meio ambiente-Descarga Atmosférica	13800	2	17278	43,04
607 2	10	2021	14988	1	313	PK210574 86	20211078787	1	3	10/10/2021 19:48	10/10/2021 22:40	Interna-Não programada-Meio ambiente-Vento	220	1	4248	2,85
607 2	10	2021	14930	1	374	FA110713 78	20211078791	1	3	10/10/2021 19:24	11/10/2021 01:04	Interna-Não programada-Meio ambiente-Vento	220	171	53161	968,3 8
607 2	10	2021	14906	2	56	GE112152 09	20211078796	1	3	10/10/2021 17:33	11/10/2021 00:45	Interna-Não programada-Meio ambiente-Descarga Atmosférica	220	95	31119	682,7 9
607 2	10	2021	14929	4	93	IK123108 99	20211078808	1	3	10/10/2021 19:46	11/10/2021 19:00	Interna-Não programada-Meio ambiente-Descarga Atmosférica	13800	19	18778	441,4 9
607 2	10	2021	14956	2	581	MY11205 183	20211078811	1	3	10/10/2021 19:18	11/10/2021 11:52	Interna-Não programada-Meio ambiente-Vento	220	150	32092	2483, 79
607 2	10	2021	14889	2	89	CY123066 55	20211078814	1	3	10/10/2021 15:51	10/10/2021 22:07	Interna-Não programada-Meio ambiente-Descarga Atmosférica	13800	55	20406	344,5 9
607 2	10	2021	14889	2	89	CY123066 55	20211078814	1	3	10/10/2021 15:51	11/10/2021 17:47	Interna-Não programada-Meio ambiente-Descarga Atmosférica	13800	10	20406	259,3 2
607 2	10	2021	14908	7	58	20536830	20211078829	1	3	10/10/2021 15:40	11/10/2021 01:23	Interna-Não programada-Meio ambiente-Vento	13800	441	44049	4284, 93
607 2	10	2021	14908	7	58	GN10380 329	20211078829	1	3	11/10/2021 01:18	11/10/2021 01:23	Interna-Não programada-Meio ambiente-Vento	13800	445	44049	41,04
607 2	10	2021	14961	32	325	PI212500 70	20211078837	1	3	10/10/2021 19:53	11/10/2021 03:26	Interna-Não programada-Meio ambiente-Vento	220	1	40300	7,54
607 2	10	2021	14980	2	171	SM12000 068	20211078838	1	3	10/10/2021 19:53	11/10/2021 09:39	Interna-Não programada-Meio ambiente-Descarga Atmosférica	13800	2	13656	27,51
607 2	10	2021	14873	1	18	BA110000 06	20211078841	1	3	10/10/2021 19:54	11/10/2021 00:00	Interna-Não programada-Meio ambiente-Descarga Atmosférica	220	90	6164	368,7 0
607 2	10	2021	14931	3	98	IT123041 70	20211078847	1	3	10/10/2021 19:10	11/10/2021 14:13	Interna-Não programada-Meio ambiente-Descarga Atmosférica	13800	6	19248	114,2 4
607 2	10	2021	14956	4	581	MY11182 196	20211078854	1	3	10/10/2021 19:55	11/10/2021 12:03	Interna-Não programada-Meio ambiente-Vento	220	88	32092	1419, 02
607 2	10	2021	16487	1	63	GN11167 644	20211078860	1	3	10/10/2021 19:30	11/10/2021 03:02	Interna-Não programada-Meio ambiente-Vento	220	131	41335	986,7 6
607 2	10	2021	14969	8	160	RV123715 78	20211078861	1	3	10/10/2021 16:42	13/10/2021 13:31	Interna-Não programada-Meio ambiente-Vento	13800	20	33652	1376, 13
607 2	10	2021	14969	8	160	RV123715 78	20211078861	1	3	10/10/2021 16:42	13/10/2021 14:25	Interna-Não programada-Meio ambiente-Vento	13800	78	33652	5437, 42
607 2	10	2021	14885	8	61	GN11160 124	20211078866	1	3	10/10/2021 19:08	11/10/2021 03:57	Interna-Não programada-Meio ambiente-Vento	220	82	34124	722,1 7
607 2	10	2021	15734	36	347	KR213360 15	20211078873	1	3	10/10/2021 19:56	10/10/2021 20:44	Interna-Não programada-Meio ambiente-Vento	220	3	2494	2,35
607 2	10	2021	14863	2	580	21292589	20211078875	1	3	10/10/2021 19:57	11/10/2021 09:59	Interna-Não programada-Meio ambiente-Vento	220	1	91449	14,03
607 2	10	2021	14920	1	96	IX210164 05	20211078876	1	3	10/10/2021 19:57	11/10/2021 13:46	Interna-Não programada-Meio ambiente-Vento	220	1	14420	17,81
607 2	10	2021	14879	1	29	CA131618 64	20211078883	1	3	10/10/2021 16:50	11/10/2021 10:02	Interna-Não programada-Meio ambiente-Vento	13800	23	28625	395,7 9
607 2	10	2021	14954	1	289	KR123050 54	20211078884	1	3	10/10/2021 17:15	11/10/2021 20:28	Interna-Não programada-Meio ambiente-Árvore ou Vegetação	13800	209	3392	5689, 27
607 2	10	2021	14911	31	71	FC121478 00RE	20211078887	1	3	10/10/2021 19:14	11/10/2021 09:42	Interna-Não programada-Meio ambiente-Vento	34500	99	14728	1431, 93
607 2	10	2021	14977	1	474	SF120001 92	20211078888	1	3	10/10/2021 19:23	11/10/2021 07:44	Interna-Não programada-Meio ambiente-Descarga Atmosférica	13800	18	6251	222,1 2
607 2	10	2021	15749	2	340	NH21156 439	20211078894	1	3	10/10/2021 19:59	12/10/2021 17:32	Interna-Não programada-Meio ambiente-Descarga Atmosférica	220	1	14603	45,55
607 2	10	2021	15744	3	103	JT103946 12	20211078896	1	3	10/10/2021 16:40	10/10/2021 19:50	Interna-Não programada-Meio ambiente-Vento	13800	121	23926	383,4 0

607 2	10	2021	14962	1	41	ED120470 73	20211078899	1	3	10/10/2021 19:59	10/10/2021 23:06	Interna-Não programada-Meio ambiente-Descarga Atmosférica	13800	4	14960	12,43
607 2	10	2021	14943	31	197	CJ123460 73	20211078902	1	3	10/10/2021 19:59	10/10/2021 20:20	Interna-Não programada-Meio ambiente-Descarga Atmosférica	34500	94	14207	31,46
607 2	10	2021	14954	1	289	KR104323 44	20211078908	1	3	10/10/2021 16:03	10/10/2021 16:07	Interna-Não programada-Meio ambiente-Vento	34500	2241	3392	126,9 9
607 2	10	2021	14954	39	346	KR104003 60	20211078908	1	3	10/10/2021 16:03	10/10/2021 16:07	Interna-Não programada-Meio ambiente-Vento	34500	3	3392	0,17
607 2	10	2021	14954	39	346	KR104323 44	20211078908	1	3	10/10/2021 16:03	11/10/2021 12:45	Interna-Não programada-Meio ambiente-Vento	34500	25	3392	517,2 4
607 2	10	2021	14954	39	346	KR104003 54	20211078908	1	3	10/10/2021 16:03	11/10/2021 12:48	Interna-Não programada-Meio ambiente-Vento	34500	29	3392	601,5 4
607 2	10	2021	14954	39	346	KR104003 54	20211078908	1	3	11/10/2021 12:50	11/10/2021 13:45	Interna-Não programada-Meio ambiente-Vento	34500	29	3392	26,38
607 2	10	2021	14954	39	346	KR104323 44	20211078908	1	3	11/10/2021 13:02	11/10/2021 13:45	Interna-Não programada-Meio ambiente-Vento	34500	25	3392	17,90
607 2	10	2021	14954	39	346	KR104003 54	20211078908	1	3	11/10/2021 14:10	11/10/2021 19:45	Interna-Não programada-Meio ambiente-Vento	34500	29	3392	161,7 1
607 2	10	2021	14954	39	346	KR104323 44	20211078908	1	3	11/10/2021 14:10	12/10/2021 10:34	Interna-Não programada-Meio ambiente-Vento	34500	15	3392	305,9 9
607 2	10	2021	14954	39	346	KR122904 55LD	20211078908	1	3	11/10/2021 14:10	12/10/2021 10:50	Interna-Não programada-Meio ambiente-Vento	34500	10	3392	206,6 5
607 2	10	2021	14954	39	346	KR104323 44	20211078908	1	3	12/10/2021 10:58	12/10/2021 11:16	Interna-Não programada-Meio ambiente-Vento	34500	15	3392	4,44
607 2	10	2021	14954	39	346	KR122904 55LD	20211078908	1	3	12/10/2021 10:58	12/10/2021 23:07	Interna-Não programada-Meio ambiente-Vento	220	1	3392	12,15
607 2	10	2021	14954	39	346	KR123138 15LD	20211078908	1	3	12/10/2021 10:58	12/10/2021 23:36	Interna-Não programada-Meio ambiente-Vento	34500	2	3392	25,25
607 2	10	2021	14954	39	346	KR123052 52	20211078908	1	3	12/10/2021 10:58	13/10/2021 00:06	Interna-Não programada-Meio ambiente-Vento	34500	7	3392	91,91
607 2	10	2021	14954	39	346	KR104323 44	20211078908	1	3	12/10/2021 11:18	12/10/2021 18:51	Interna-Não programada-Meio ambiente-Vento	220	1	3392	7,55
607 2	10	2021	14954	39	346	KR120276 35	20211078908	1	3	12/10/2021 11:18	12/10/2021 19:01	Interna-Não programada-Meio ambiente-Vento	34500	3	3392	23,14
607 2	10	2021	14954	39	346	KR104323 44	20211078908	1	3	12/10/2021 11:18	12/10/2021 19:37	Interna-Não programada-Meio ambiente-Vento	34500	11	3392	91,45
607 2	10	2021	14954	39	346	KR104323 44	20211078908	1	3	12/10/2021 19:26	12/10/2021 19:37	Interna-Não programada-Meio ambiente-Vento	34500	4	3392	0,70
607 2	10	2021	14954	39	346	KR130607 36	20211078908	1	3	12/10/2021 20:21	12/10/2021 22:35	Interna-Não programada-Meio ambiente-Vento	34500	11	3392	24,58
607 2	10	2021	14954	39	346	KR104323 44	20211078908	1	3	12/10/2021 20:21	13/10/2021 14:12	Interna-Não programada-Meio ambiente-Vento	220	1	3392	17,84
607 2	10	2021	14954	39	346	KR120276 35	20211078908	1	3	12/10/2021 20:21	13/10/2021 14:30	Interna-Não programada-Meio ambiente-Vento	34500	3	3392	54,42
607 2	10	2021	14954	39	346	RT006504 15	20211078908	1	3	13/10/2021 14:54	13/10/2021 14:58	Interna-Não programada-Meio ambiente-Vento	34500	50	3392	3,38
607 2	10	2021	14987	2	360	VN120601 72	20211078909	1	3	10/10/2021 20:00	11/10/2021 04:10	Interna-Não programada-Meio ambiente-Descarga Atmosférica	13800	6	17278	48,93
607 2	10	2021	14946	1	393	AN184270 34TS	20211078911	1	3	10/10/2021 20:00	11/10/2021 16:15	Interna-Não programada-Meio ambiente-Vento	13800	68	10639	1376, 53
607 2	10	2021	14956	35	261	MY12303 343RE	20211078919	1	3	10/10/2021 18:52	11/10/2021 15:34	Interna-Não programada-Meio ambiente-Descarga Atmosférica	34500	33	32092	682,8 5
607 2	10	2021	14981	8	498	14575164	20211078929	1	3	10/10/2021 20:02	10/10/2021 22:12	Interna-Não programada-Meio ambiente-Vento	220	1	44862	2,16
607 2	10	2021	14898	2	125	IY123914 36	20211078930	1	3	10/10/2021 20:02	11/10/2021 04:17	Interna-Não programada-Meio ambiente-Descarga Atmosférica	13800	10	12434	82,57
607 2	10	2021	15749	1	173	SG110663 06	20211078936	1	3	10/10/2021 12:30	11/10/2021 16:47	Interna-Não programada-Meio ambiente-Vento	220	202	14603	5712, 67

607 2	10	2021	14862	1	20	AAAA212 00962	20211078937	1	3	10/10/2021 20:03	11/10/2021 22:53	Interna-Não programada-Meio ambiente-Vento	220	4	23704	107,3 5
607 2	10	2021	14881	32	30	BH123311 64	20211078938	1	3	10/10/2021 19:41	11/10/2021 10:07	Interna-Não programada-Meio ambiente-Descarga Atmosférica	34500	10	11745	144,2 7
607 2	10	2021	16482	6	577	SH111918 15	20211078944	1	3	10/10/2021 18:53	11/10/2021 11:05	Interna-Não programada-Meio ambiente-Descarga Atmosférica	220	189	16525	3060, 28
607 2	10	2021	14931	2	98	IT164042 16	20211078947	1	3	10/10/2021 20:02	10/10/2021 22:17	Interna-Não programada-Meio ambiente-Árvore ou Vegetação	13800	387	19248	868,2 8
607 2	10	2021	15746	2	396	10023967 399	20211078951	1	3	10/10/2021 20:04	12/10/2021 17:44	Interna-Não programada-Meio ambiente-Vento	220	1	10061	45,66
607 2	10	2021	14987	2	540	L2210867 82	20211078953	1	3	10/10/2021 20:05	12/10/2021 13:49	Interna-Não programada-Meio ambiente-Vento	220	1	17278	41,73
607 2	10	2021	14944	2	341	MR21049 684	20211078958	1	3	10/10/2021 20:05	10/10/2021 23:42	Interna-Não programada-Meio ambiente-Descarga Atmosférica	220	2	23787	7,21
607 2	10	2021	14973	1	133	IW123500 41	20211078959	1	3	10/10/2021 17:31	11/10/2021 00:24	Interna-Não programada-Meio ambiente-Descarga Atmosférica	13800	11	11878	75,71
607 2	10	2021	15730	31	245	RV104529 38	20211078966	1	3	10/10/2021 15:55	11/10/2021 03:58	Interna-Não programada-Meio ambiente-Vento	34500	28	1271	337,1 5
607 2	10	2021	15730	31	245	RV123223 15LD	20211078966	1	3	10/10/2021 15:55	11/10/2021 15:32	Interna-Não programada-Meio ambiente-Vento	220	1	1271	23,62
607 2	10	2021	14887	1	225	CM112115 596	20211078975	1	3	10/10/2021 17:40	11/10/2021 04:15	Interna-Não programada-Meio ambiente-Descarga Atmosférica	220	122	3376	1290, 93
607 2	10	2021	14987	2	540	LZ123625 99	20211078983	1	3	10/10/2021 17:33	12/10/2021 08:32	Interna-Não programada-Meio ambiente-Vento	13800	101	17278	3936, 08
607 2	10	2021	14963	2	414	PO113501 11	20211078987	1	3	10/10/2021 20:09	11/10/2021 14:04	Interna-Não programada-Meio ambiente-Descarga Atmosférica	220	2	27095	35,83
607 2	10	2021	14928	1	91	IW120894 49	20211078988	1	3	10/10/2021 15:08	11/10/2021 11:45	Interna-Não programada-Meio ambiente-Descarga Atmosférica	13800	2	11818	41,22
607 2	10	2021	14875	1	24	BM12243 912	20211079000	1	3	10/10/2021 19:41	11/10/2021 02:30	Interna-Não programada-Meio ambiente-Descarga Atmosférica	13800	17	5310	115,8 3
607 2	10	2021	14943	2	197	IH113801 03	20211079004	1	3	10/10/2021 20:11	11/10/2021 06:28	Interna-Não programada-Meio ambiente-Descarga Atmosférica	220	7	14207	71,94
607 2	10	2021	14923	1	85	IR120650 90	20211079006	1	3	10/10/2021 20:11	11/10/2021 06:45	Interna-Não programada-Meio ambiente-Descarga Atmosférica	13800	27	32349	285,1 1
607 2	10	2021	14940	1	38	DH112922 46	20211079007	1	3	10/10/2021 17:55	11/10/2021 15:30	Interna-Não programada-Meio ambiente-Vento	220	127	95622	2743, 09
607 2	10	2021	14974	31	142	RV122798 63RE	20211079017	1	3	10/10/2021 18:07	12/10/2021 11:20	Interna-Não programada-Meio ambiente-Vento	34500	7	2018	288,4 8
607 2	10	2021	14945	1	127	MZ11274 178	20211079018	1	3	10/10/2021 20:06	11/10/2021 00:43	Interna-Não programada-Meio ambiente-Descarga Atmosférica	220	86	9866	395,9 1
607 2	10	2021	14906	1	56	10023300 548	20211079025	1	3	10/10/2021 20:13	11/10/2021 10:32	Interna-Não programada-Meio ambiente-Vento	220	1	31119	14,30
607 2	10	2021	14954	36	346	KR104003 55	20211079026	1	3	10/10/2021 19:44	10/10/2021 20:12	Interna-Não programada-Meio ambiente-Vento	34500	56	3392	26,23
607 2	10	2021	14954	39	346	KR104003 55	20211079026	1	3	10/10/2021 19:44	10/10/2021 20:12	Interna-Não programada-Meio ambiente-Vento	34500	3	3392	1,41
607 2	10	2021	16493	1	573	AA114212 45	20211079034	1	3	10/10/2021 17:05	11/10/2021 10:28	Interna-Não programada-Meio ambiente-Descarga Atmosférica	220	29	16165	504,1 1
607 2	10	2021	14905	33	56	PV210413 43	20211079039	1	3	10/10/2021 20:15	11/10/2021 19:04	Interna-Não programada-Meio ambiente-Vento	220	2	5384	45,62
607 2	10	2021	14973	31	163	JAAA2111 8397	20211079040	1	3	10/10/2021 20:15	11/10/2021 08:17	Interna-Não programada-Meio ambiente-Descarga Atmosférica	220	2	11878	24,05
607 2	10	2021	15747	1	148	PR120648 76RE	20211079047	1	3	10/10/2021 19:56	11/10/2021 08:24	Interna-Não programada-Meio ambiente-Descarga Atmosférica	13800	37	14576	460,8 2
607 2	10	2021	14885	10	61	10013380 140	20211079048	1	3	10/10/2021 20:16	11/10/2021 16:16	Interna-Não programada-Meio ambiente-Vento	220	1	34124	20,00
607 2	10	2021	16476	12	453	16777256	20211079050	1	3	10/10/2021 20:16	11/10/2021 02:57	Interna-Não programada-Meio ambiente-Vento	220	1	34492	6,67

607 2	10	2021	14963	33	152	MX12187 844	20211079052	1	3	10/10/2021 15:24	11/10/2021 10:40	Interna-Não programada-Meio ambiente-Descarga Atmosférica	34500	46	27095	886,0 6
607 2	10	2021	15748	2	188	OZ121527 54	20211079065	1	3	10/10/2021 19:27	11/10/2021 09:01	Interna-Não programada-Meio ambiente-Descarga Atmosférica	13800	15	11644	203,5 5
607 2	10	2021	15748	2	188	OZ122029 84LD	20211079065	1	3	10/10/2021 19:27	11/10/2021 10:16	Interna-Não programada-Meio ambiente-Descarga Atmosférica	13800	5	11644	74,15
607 2	10	2021	14877	1	387	ME21316 437	20211079076	1	3	10/10/2021 20:19	11/10/2021 09:29	Interna-Não programada-Meio ambiente-Vento	220	1	7280	13,17
607 2	10	2021	15730	2	415	RV104093 45	20211079077	1	3	10/10/2021 17:36	12/10/2021 08:05	Interna-Não programada-Meio ambiente-Vento	13800	2	1271	76,96
607 2	10	2021	15730	2	415	RV132713 27	20211079077	1	3	10/10/2021 17:36	14/10/2021 15:39	Interna-Não programada-Meio ambiente-Vento	13800	11	1271	1034, 65
607 2	10	2021	15730	2	415	RV121359 58	20211079077	1	3	10/10/2021 17:36	14/10/2021 17:43	Interna-Não programada-Meio ambiente-Vento	13800	7	1271	672,8 2
607 2	10	2021	15730	2	415	RV121316 48LD	20211079077	1	3	10/10/2021 17:36	14/10/2021 18:19	Interna-Não programada-Meio ambiente-Vento	13800	27	1271	2611, 62
607 2	10	2021	15730	2	415	RV122601 03LD	20211079077	1	3	10/10/2021 17:36	14/10/2021 19:17	Interna-Não programada-Meio ambiente-Vento	13800	52	1271	5079, 81
607 2	10	2021	15730	2	415	RV122608 42	20211079077	1	3	10/10/2021 17:36	14/10/2021 19:29	Interna-Não programada-Meio ambiente-Vento	13800	4	1271	391,5 6
607 2	10	2021	15730	2	415	RV122712 92	20211079077	1	3	10/10/2021 17:36	14/10/2021 20:08	Interna-Não programada-Meio ambiente-Vento	13800	4	1271	394,1 3
607 2	10	2021	15730	2	415	RV132134 74	20211079077	1	3	10/10/2021 17:36	11/10/2021 10:20	Interna-Não programada-Meio ambiente-Vento	13800	85	1271	1421, 79
607 2	10	2021	15730	2	415	RV132134 74	20211079077	1	3	11/10/2021 08:05	11/10/2021 10:20	Interna-Não programada-Meio ambiente-Vento	13800	9	1271	20,25
607 2	10	2021	15730	2	415	RV184529 35T5	20211079077	1	3	12/10/2021 14:34	12/10/2021 17:40	Interna-Não programada-Meio ambiente-Vento	13800	3	1271	9,31
607 2	10	2021	15730	2	415	RV104093 45	20211079077	1	3	12/10/2021 15:22	12/10/2021 20:29	Interna-Não programada-Meio ambiente-Vento	13800	2	1271	10,23
607 2	10	2021	14951	31	137	PB121095 02	20211079080	1	3	10/10/2021 17:29	10/10/2021 23:42	Interna-Não programada-Meio ambiente-Vento	34500	3	15005	18,61
607 2	10	2021	16475	2	453	55800194 20	20211079081	1	3	10/10/2021 20:20	12/10/2021 01:19	Interna-Não programada-Meio ambiente-Vento	220	1	46816	28,98
607 2	10	2021	15729	5	245	RV111316 00	20211079083	1	3	10/10/2021 20:19	11/10/2021 07:06	Interna-Não programada-Meio ambiente-Vento	220	112	14798	1206, 30
607 2	10	2021	14940	1	6	10027887 284	20211079084	1	3	10/10/2021 20:20	11/10/2021 10:43	Interna-Não programada-Meio ambiente-Vento	220	1	95622	14,37
607 2	10	2021	14930	1	374	FA110000 19	20211079088	1	3	10/10/2021 19:21	10/10/2021 23:57	Interna-Não programada-Meio ambiente-Vento	220	141	53161	647,4 3
607 2	10	2021	14910	2	55	GR120161 96	20211079092	1	3	10/10/2021 20:21	11/10/2021 02:46	Interna-Não programada-Meio ambiente-Árvore ou Vegetação	220	1	18850	6,42
607 2	10	2021	14945	1	127	10009777 278	20211079094	1	3	10/10/2021 20:21	11/10/2021 18:10	Interna-Não programada-Meio ambiente-Vento	220	1	9866	21,81
607 2	10	2021	14953	1	488	CZ210111 06	20211079096	1	3	10/10/2021 20:21	11/10/2021 16:49	Interna-Não programada-Meio ambiente-Descarga Atmosférica	220	1	20177	20,46
607 2	10	2021	14912	2	301	PX120576 16	20211079108	1	3	10/10/2021 19:37	11/10/2021 10:08	Interna-Não programada-Meio ambiente-Vento	13800	44	6704	638,1 1
607 2	10	2021	14881	32	30	BH123312 50	20211079116	1	3	10/10/2021 20:11	11/10/2021 09:24	Interna-Não programada-Meio ambiente-Descarga Atmosférica	34500	101	11745	1333, 51
607 2	10	2021	14887	32	225	CM10397 305	20211079118	1	3	10/10/2021 20:22	11/10/2021 12:27	Interna-Não programada-Meio ambiente-Vento	34500	173	3376	2784, 19
607 2	10	2021	14984	2	176	TR310437 45	20211079121	1	3	10/10/2021 20:23	11/10/2021 09:16	Interna-Não programada-Meio ambiente-Descarga Atmosférica	220	2	42262	25,75
607 2	10	2021	15744	3	103	JT123781 04B	20211079123	1	3	10/10/2021 18:12	11/10/2021 10:54	Interna-Não programada-Meio ambiente-Vento	13800	73	23926	1218, 63
607 2	10	2021	15744	3	103	JT131539 84	20211079123	1	3	11/10/2021 22:19	12/10/2021 14:18	Interna-Não programada-Meio ambiente-Vento	13800	217	23926	3469, 71

607 2	10	2021	14910	1	55	10018204 439	20211079126	1	3	10/10/2021 20:24	11/10/2021 17:01	Interna-Não programada-Meio ambiente-Vento	220	1	18850	20,62
607 2	10	2021	14920	2	96	11000646 0	20211079128	1	3	10/10/2021 20:24	10/10/2021 21:54	Interna-Não programada-Meio ambiente-Vento	220	1	14420	1,50
607 2	10	2021	16493	1	573	AA123887 96	20211079134	1	3	10/10/2021 17:53	11/10/2021 09:52	Interna-Não programada-Meio ambiente-Descarga Atmosférica	13800	37	16165	591,2 9
607 2	10	2021	14893	1	243	DJ122210 84RE	20211079135	1	3	10/10/2021 12:07	11/10/2021 08:21	Interna-Não programada-Meio ambiente-Vento	13800	5	5054	101,1 5
607 2	10	2021	14893	1	243	DJ122210 84RE	20211079135	1	3	10/10/2021 12:07	11/10/2021 11:42	Interna-Não programada-Meio ambiente-Vento	13800	38	5054	896,2 1
607 2	10	2021	14893	1	243	DJ122210 84RE	20211079135	1	3	11/10/2021 08:21	11/10/2021 11:42	Interna-Não programada-Meio ambiente-Vento	13800	5	5054	16,78
607 2	10	2021	14930	4	374	FA112623 88	20211079142	1	3	10/10/2021 20:25	11/10/2021 03:38	Interna-Não programada-Meio ambiente-Vento	220	4	53161	28,85
607 2	10	2021	14978	1	216	38400049 00	20211079145	1	3	10/10/2021 20:25	11/10/2021 16:52	Interna-Não programada-Meio ambiente-Vento	220	1	8616	20,44
607 2	10	2021	15745	7	103	JT210362 63	20211079149	1	3	10/10/2021 20:26	10/10/2021 23:20	Interna-Não programada-Meio ambiente-Descarga Atmosférica	220	26	20387	75,29
607 2	10	2021	14944	1	341	RQ213352 17	20211079161	1	3	10/10/2021 20:27	10/10/2021 23:11	Interna-Não programada-Meio ambiente-Descarga Atmosférica	220	11	23787	29,99
607 2	10	2021	14977	2	316	SF211578 37	20211079165	1	3	10/10/2021 20:27	12/10/2021 09:08	Interna-Não programada-Meio ambiente-Descarga Atmosférica	220	1	6251	36,67
607 2	10	2021	14956	35	261	MY12332 634RE	20211079178	1	3	10/10/2021 20:29	11/10/2021 00:53	Interna-Não programada-Meio ambiente-Descarga Atmosférica	34500	2	32092	8,78
607 2	10	2021	14945	1	127	10015275 734	20211079190	1	3	10/10/2021 20:30	11/10/2021 16:30	Interna-Não programada-Meio ambiente-Vento	220	1	9866	19,99
607 2	10	2021	14925	4	88	50086637	20211079192	1	3	10/10/2021 20:31	11/10/2021 00:18	Interna-Não programada-Meio ambiente-Vento	220	1	18387	3,78
607 2	10	2021	14957	1	145	PG122978 74	20211079195	1	3	10/10/2021 19:53	11/10/2021 01:36	Interna-Não programada-Meio ambiente-Vento	13800	14	4499	80,06
607 2	10	2021	14872	15	60	16250722	20211079202	1	3	10/10/2021 20:31	11/10/2021 08:25	Interna-Não programada-Meio ambiente-Vento	220	1	40511	11,88
607 2	10	2021	14865	2	307	AC123915 19	20211079203	1	3	10/10/2021 18:49	11/10/2021 12:03	Interna-Não programada-Meio ambiente-Descarga Atmosférica	13800	14	17422	241,1 7
607 2	10	2021	14877	1	25	JR120344 35	20211079216	1	3	10/10/2021 20:33	11/10/2021 11:20	Interna-Não programada-Meio ambiente-Descarga Atmosférica	13800	3	7280	44,34
607 2	10	2021	14906	1	56	00560214	20211079222	1	3	10/10/2021 20:29	10/10/2021 22:28	Interna-Não programada-Meio ambiente-Vento	13800	1024	31119	2038, 61
607 2	10	2021	14906	1	56	00560214	20211079222	1	3	10/10/2021 20:29	10/10/2021 22:29	Interna-Não programada-Meio ambiente-Vento	13800	851	31119	1710, 04
607 2	10	2021	14906	1	56	GE104373 20	20211079222	1	3	10/10/2021 20:30	10/10/2021 22:29	Interna-Não programada-Meio ambiente-Vento	13800	74	31119	147,9 6
607 2	10	2021	14963	2	414	PO121391 69	20211079226	1	3	10/10/2021 18:11	11/10/2021 00:27	Interna-Não programada-Meio ambiente-Vento	13800	60	27095	375,7 7
607 2	10	2021	14876	1	23	10001113 842	20211079232	1	3	10/10/2021 20:35	11/10/2021 08:56	Interna-Não programada-Meio ambiente-Vento	220	1	10240	12,36
607 2	10	2021	14928	1	195	IW122298 05LD	20211079243	1	3	10/10/2021 20:37	11/10/2021 05:50	Interna-Não programada-Meio ambiente-Descarga Atmosférica	13800	2	11818	18,43
607 2	10	2021	15729	8	245	RV211627 31	20211079245	1	3	10/10/2021 15:43	12/10/2021 10:40	Interna-Não programada-Meio ambiente-Descarga Atmosférica	13800	3	14798	128,8 2
607 2	10	2021	14956	4	581	MY11260 333	20211079248	1	3	10/10/2021 16:02	11/10/2021 08:34	Interna-Não programada-Meio ambiente-Vento	220	99	32092	1635, 84
607 2	10	2021	14943	3	197	IH122362 42	20211079257	1	3	10/10/2021 18:05	11/10/2021 00:34	Interna-Não programada-Meio ambiente-Descarga Atmosférica	220	1	14207	6,47
607 2	10	2021	16484	32	570	RV122282 98	20211079263	1	3	10/10/2021 19:56	12/10/2021 10:46	Interna-Não programada-Meio ambiente-Descarga Atmosférica	34500	7	6507	271,8 3
607 2	10	2021	16485	1	576	PU211096 09	20211079265	1	3	10/10/2021 20:38	11/10/2021 13:51	Interna-Não programada-Meio ambiente-Vento	220	1	5037	17,21

607 2	10	2021	14920	2	96	IN212840 08	20211079267	1	3	10/10/2021 20:38	11/10/2021 14:25	Interna-Não programada-Meio ambiente-Vento	220	1	14420	17,77
607 2	10	2021	14923	3	85	IR120332 22	20211079269	1	3	10/10/2021 16:47	11/10/2021 07:04	Interna-Não programada-Meio ambiente-Descarga Atmosférica	13800	5	32349	71,41
607 2	10	2021	14953	1	488	PL120002 68	20211079287	1	3	10/10/2021 17:36	11/10/2021 15:41	Interna-Não programada-Meio ambiente-Descarga Atmosférica	13800	7	20177	154,5 5
607 2	10	2021	14939	31	47	00470414	20211079289	1	3	10/10/2021 15:02	10/10/2021 15:07	Interna-Não programada-Meio ambiente-Vento	34500	163	13683	13,76
607 2	10	2021	14940	1	565	LZ214200 86	20211079298	1	3	10/10/2021 20:42	11/10/2021 10:47	Interna-Não programada-Meio ambiente-Descarga Atmosférica	220	1	95622	14,08
607 2	10	2021	14944	3	124	MR12381 165	20211079299	1	3	10/10/2021 20:42	11/10/2021 09:21	Interna-Não programada-Meio ambiente-Descarga Atmosférica	13800	10	23787	126,4 0
607 2	10	2021	16478	1	332	VJ184490 91TS	20211079304	1	3	10/10/2021 19:05	11/10/2021 13:46	Interna-Não programada-Meio ambiente-Descarga Atmosférica	13800	24	8600	448,3 9
607 2	10	2021	14963	3	152	10032365 550	20211079314	1	3	10/10/2021 20:44	11/10/2021 01:41	Interna-Não programada-Meio ambiente-Vento	220	1	27095	4,95
607 2	10	2021	14880	2	28	CD123897 22	20211079323	1	3	10/10/2021 20:19	11/10/2021 23:52	Interna-Não programada-Meio ambiente-Vento	13800	138	4981	3803, 09
607 2	10	2021	14973	33	133	NM12318 470	20211079324	1	3	10/10/2021 19:42	11/10/2021 01:40	Interna-Não programada-Meio ambiente-Descarga Atmosférica	34500	16	11878	95,23
607 2	10	2021	14930	1	374	61004954 9	20211079326	1	3	10/10/2021 20:45	11/10/2021 00:38	Interna-Não programada-Meio ambiente-Vento	220	1	53161	3,88
607 2	10	2021	14880	1	267	CD120000 85	20211079327	1	3	10/10/2021 18:44	11/10/2021 20:27	Interna-Não programada-Meio ambiente-Vento	13800	3	4981	77,12
607 2	10	2021	14880	1	267	CD120003 59	20211079327	1	3	10/10/2021 18:44	11/10/2021 21:02	Interna-Não programada-Meio ambiente-Vento	13800	11	4981	289,2 0
607 2	10	2021	15749	1	173	SG110307 40	20211079330	1	3	10/10/2021 20:26	11/10/2021 17:37	Interna-Não programada-Meio ambiente-Vento	220	130	14603	2751, 70
607 2	10	2021	14953	2	19	PL120000 49	20211079338	1	3	10/10/2021 20:14	11/10/2021 17:53	Interna-Não programada-Meio ambiente-Descarga Atmosférica	13800	23	20177	497,7 0
607 2	10	2021	14943	3	197	IH212422 19	20211079354	1	3	10/10/2021 16:56	11/10/2021 03:40	Interna-Não programada-Meio ambiente-Descarga Atmosférica	220	1	14207	10,72
607 2	10	2021	14944	1	294	MR12030 227	20211079365	1	3	10/10/2021 20:50	11/10/2021 07:41	Interna-Não programada-Meio ambiente-Vento	13800	3	23787	32,52
607 2	10	2021	14962	2	358	03580224	20211079371	1	3	10/10/2021 20:48	11/10/2021 21:43	Interna-Não programada-Meio ambiente-Vento	13800	213	14960	5307, 90
607 2	10	2021	14962	2	358	MI132930 24	20211079371	1	3	10/10/2021 20:48	12/10/2021 12:59	Interna-Não programada-Meio ambiente-Vento	13800	8	14960	321,4 7
607 2	10	2021	14962	2	358	MI132930 24	20211079371	1	3	10/10/2021 20:48	12/10/2021 13:47	Interna-Não programada-Meio ambiente-Vento	13800	2	14960	81,98
607 2	10	2021	14962	2	358	MI132930 24	20211079371	1	3	10/10/2021 20:48	12/10/2021 14:25	Interna-Não programada-Meio ambiente-Vento	13800	17	14960	707,4 1
607 2	10	2021	14962	2	358	MI132930 24	20211079371	1	3	10/10/2021 20:48	12/10/2021 14:33	Interna-Não programada-Meio ambiente-Vento	13800	78	14960	3256, 93
607 2	10	2021	14962	2	358	MI132930 24	20211079371	1	3	10/10/2021 20:48	12/10/2021 15:46	Interna-Não programada-Meio ambiente-Vento	13800	125	14960	5370, 00
607 2	10	2021	14962	2	358	MI132930 24	20211079371	1	3	10/10/2021 20:48	12/10/2021 16:33	Interna-Não programada-Meio ambiente-Vento	13800	22	14960	962,6 2
607 2	10	2021	14962	2	358	MI132930 24	20211079371	1	3	10/10/2021 20:48	12/10/2021 17:01	Interna-Não programada-Meio ambiente-Vento	13800	27	14960	1193, 87
607 2	10	2021	14962	2	358	03580224	20211079371	1	3	12/10/2021 00:22	12/10/2021 01:21	Interna-Não programada-Meio ambiente-Vento	13800	204	14960	202,4 7
607 2	10	2021	14962	2	358	03580224	20211079371	1	3	12/10/2021 00:22	12/10/2021 10:24	Interna-Não programada-Meio ambiente-Vento	13800	6	14960	60,23
607 2	10	2021	14962	2	358	03580224	20211079371	1	3	12/10/2021 00:22	12/10/2021 11:33	Interna-Não programada-Meio ambiente-Vento	13800	3	14960	33,56
607 2	10	2021	14962	2	358	MI121207 20LD	20211079371	1	3	12/10/2021 00:22	12/10/2021 14:25	Interna-Não programada-Meio ambiente-Vento	13800	4	14960	56,21

607 2	10	2021	14962	2	358	MI131513 00	20211079371	1	3	12/10/2021 00:22	12/10/2021 15:46	Interna-Não programada-Meio ambiente-Vento	13800	2	14960	30,80
607 2	10	2021	14962	2	358	03580224	20211079371	1	3	12/10/2021 09:56	12/10/2021 10:24	Interna-Não programada-Meio ambiente-Vento	13800	204	14960	93,33
607 2	10	2021	14962	2	358	MI121207 16	20211079371	1	3	12/10/2021 10:27	12/10/2021 10:47	Interna-Não programada-Meio ambiente-Vento	13800	6	14960	2,00
607 2	10	2021	14962	2	358	03580224	20211079371	1	3	12/10/2021 14:06	12/10/2021 14:19	Interna-Não programada-Meio ambiente-Vento	13800	223	14960	46,71
607 2	10	2021	16480	8	386	LZ212096 48	20211079386	1	3	10/10/2021 20:52	11/10/2021 09:13	Interna-Não programada-Meio ambiente-Descarga Atmosférica	220	2	32548	24,69
607 2	10	2021	14908	7	58	GN11193 034	20211079409	1	3	10/10/2021 20:25	11/10/2021 02:24	Interna-Não programada-Meio ambiente-Vento	220	77	44049	460,5 9
607 2	10	2021	14898	2	125	IY164239 65	20211079411	1	3	10/10/2021 19:20	11/10/2021 12:16	Interna-Não programada-Meio ambiente-Vento	13800	122	12434	2065, 05
607 2	10	2021	14898	2	125	IY164239 65	20211079411	1	3	10/10/2021 19:20	11/10/2021 13:19	Interna-Não programada-Meio ambiente-Vento	13800	20	12434	359,5 3
607 2	10	2021	14898	2	125	IY123236 29LD	20211079411	1	3	10/10/2021 19:20	11/10/2021 13:34	Interna-Não programada-Meio ambiente-Vento	13800	170	12434	3097, 73
607 2	10	2021	14898	2	125	IY123236 55	20211079411	1	3	10/10/2021 19:20	11/10/2021 13:48	Interna-Não programada-Meio ambiente-Vento	13800	12	12434	221,5 1
607 2	10	2021	14898	2	125	IY104239 99	20211079411	1	3	10/10/2021 23:14	10/10/2021 23:17	Interna-Não programada-Meio ambiente-Vento	13800	219	12434	11,32
607 2	10	2021	14898	2	125	IY104239 99	20211079411	1	3	11/10/2021 01:08	11/10/2021 01:26	Interna-Não programada-Meio ambiente-Vento	13800	219	12434	68,50
607 2	10	2021	14881	32	30	BH124029 01	20211079422	1	3	10/10/2021 20:56	11/10/2021 10:39	Interna-Não programada-Meio ambiente-Descarga Atmosférica	34500	28	11745	384,0 0
607 2	10	2021	16476	10	453	AP120380 28	20211079434	1	3	10/10/2021 20:44	11/10/2021 00:01	Interna-Não programada-Meio ambiente-Vento	13800	871	34492	2854, 70
607 2	10	2021	14973	32	163	NM12052 447	20211079436	1	3	10/10/2021 20:29	10/10/2021 23:15	Interna-Não programada-Meio ambiente-Descarga Atmosférica	34500	14	11878	38,64
607 2	10	2021	15730	32	245	RV122220 09	20211079449	1	3	10/10/2021 17:56	11/10/2021 08:44	Interna-Não programada-Meio ambiente-Vento	34500	37	1271	547,5 0
607 2	10	2021	14968	2	265	02650224	20211079457	1	3	10/10/2021 18:06	10/10/2021 18:11	Interna-Não programada-Meio ambiente-Vento	13800	1571	10279	135,7 2
607 2	10	2021	15732	1	220	HD120550 70	20211079462	1	3	10/10/2021 20:55	11/10/2021 01:56	Interna-Não programada-Meio ambiente-Vento	13800	364	15382	1823, 64
607 2	10	2021	14877	1	387	JR120333 80	20211079464	1	3	10/10/2021 21:00	11/10/2021 09:40	Interna-Não programada-Meio ambiente-Descarga Atmosférica	13800	28	7280	354,3 2
607 2	10	2021	16477	2	75	TR210003 53	20211079465	1	3	10/10/2021 21:01	11/10/2021 02:01	Interna-Não programada-Meio ambiente-Descarga Atmosférica	220	1	7134	5,00
607 2	10	2021	14873	1	18	NQ12171 130	20211079466	1	3	10/10/2021 20:54	11/10/2021 03:35	Interna-Não programada-Meio ambiente-Vento	13800	10	6164	66,75
607 2	10	2021	15743	2	26	BG121439 77	20211079474	1	3	10/10/2021 21:01	11/10/2021 08:57	Interna-Não programada-Meio ambiente-Descarga Atmosférica	13800	159	1525	1895, 90
607 2	10	2021	14956	34	261	PW12303 462RE	20211079478	1	3	10/10/2021 21:01	10/10/2021 23:16	Interna-Não programada-Meio ambiente-Descarga Atmosférica	34500	10	32092	22,43
607 2	10	2021	15748	33	584	IP122354 06LD	20211079482	1	3	10/10/2021 21:02	11/10/2021 10:51	Interna-Não programada-Meio ambiente-Vento	34500	11	11644	151,8 7
607 2	10	2021	15748	33	584	IP122354 06LD	20211079482	1	3	11/10/2021 11:08	11/10/2021 14:16	Interna-Não programada-Meio ambiente-Vento	34500	11	11644	34,41
607 2	10	2021	14962	1	151	10015733 902	20211079484	1	3	10/10/2021 21:03	11/10/2021 00:42	Interna-Não programada-Meio ambiente-Vento	220	1	14960	3,64
607 2	10	2021	14982	1	489	CN122170 31	20211079485	1	3	10/10/2021 21:03	11/10/2021 03:11	Interna-Não programada-Meio ambiente-Vento	13800	19	35495	116,3 6
607 2	10	2021	14951	2	137	MJ123332 77	20211079486	1	3	10/10/2021 20:13	11/10/2021 11:40	Interna-Não programada-Meio ambiente-Vento	13800	3	15005	46,34
607 2	10	2021	16490	2	59	10017366 982	20211079524	1	3	10/10/2021 21:06	11/10/2021 13:28	Interna-Não programada-Meio ambiente-Vento	220	1	23890	16,36

607 2	10	2021	14951	31	137	PB121632 17	20211079550	1	3	10/10/2021 17:52	11/10/2021 03:15	Interna-Não programada-Meio ambiente-Vento	34500	23	15005	215,7 2
607 2	10	2021	14945	1	430	MZ12220 221	20211079562	1	3	10/10/2021 21:07	11/10/2021 16:18	Interna-Não programada-Meio ambiente-Descarga Atmosférica	220	1	9866	19,17
607 2	10	2021	14959	1	556	PH112310 78	20211079574	1	3	10/10/2021 20:56	11/10/2021 08:30	Interna-Não programada-Meio ambiente-Vento	220	110	5614	1272, 43
607 2	10	2021	14868	1	16	19200021 97	20211079578	1	3	10/10/2021 21:09	11/10/2021 12:17	Interna-Não programada-Meio ambiente-Vento	220	1	2318	15,13
607 2	10	2021	14961	32	325	FAAA2112 9923	20211079579	1	3	10/10/2021 21:09	11/10/2021 09:48	Interna-Não programada-Meio ambiente-Vento	220	1	40300	12,65
607 2	10	2021	15741	11	420	AP110447 82	20211079585	1	3	10/10/2021 21:02	11/10/2021 11:12	Interna-Não programada-Meio ambiente-Vento	220	133	77540	1883, 58
607 2	10	2021	14873	1	18	BA121562 30	20211079596	1	3	10/10/2021 21:10	11/10/2021 09:24	Interna-Não programada-Meio ambiente-Descarga Atmosférica	13800	52	6164	635,5 6
607 2	10	2021	16490	2	59	GN12002 795	20211079597	1	3	10/10/2021 21:05	11/10/2021 03:05	Interna-Não programada-Meio ambiente-Vento	13800	414	23890	2482, 05
607 2	10	2021	16490	2	59	GN11001 237	20211079606	1	3	10/10/2021 21:07	11/10/2021 02:59	Interna-Não programada-Meio ambiente-Descarga Atmosférica	220	82	23890	480,2 9
607 2	10	2021	14933	1	102	JAAA2123 5821	20211079609	1	3	10/10/2021 21:11	12/10/2021 02:28	Interna-Não programada-Meio ambiente-Descarga Atmosférica	220	1	19028	29,27
607 2	10	2021	14905	2	362	BAAA212 94078	20211079631	1	3	10/10/2021 21:03	11/10/2021 10:59	Interna-Não programada-Meio ambiente-Descarga Atmosférica	220	1	5384	13,93
607 2	10	2021	16490	2	59	GN11227 541	20211079635	1	3	10/10/2021 14:43	11/10/2021 04:46	Interna-Não programada-Meio ambiente-Vento	220	147	23890	2064, 41
607 2	10	2021	15744	3	103	29002707 0	20211079653	1	3	10/10/2021 21:14	11/10/2021 17:59	Interna-Não programada-Meio ambiente-Vento	220	1	23926	20,76
607 2	10	2021	15741	17	420	GN11149 553	20211079658	1	3	10/10/2021 20:54	11/10/2021 08:54	Interna-Não programada-Meio ambiente-Vento	220	23	77540	275,9 5
607 2	10	2021	14953	2	19	JD213282 39	20211079661	1	3	10/10/2021 21:15	11/10/2021 14:46	Interna-Não programada-Meio ambiente-Vento	220	2	20177	35,03
607 2	10	2021	16491	1	342	MD12057 741	20211079683	1	3	10/10/2021 21:15	10/10/2021 22:34	Interna-Não programada-Meio ambiente-Descarga Atmosférica	13800	19	17301	24,75
607 2	10	2021	14933	1	102	70080185	20211079690	1	3	10/10/2021 21:16	12/10/2021 00:22	Interna-Não programada-Meio ambiente-Vento	220	1	19028	27,09
607 2	10	2021	14939	2	469	UC213181 62	20211079698	1	3	10/10/2021 21:17	13/10/2021 13:13	Interna-Não programada-Meio ambiente-Vento	220	1	13683	63,93
607 2	10	2021	15741	17	420	GN11105 822	20211079699	1	3	10/10/2021 20:55	11/10/2021 03:08	Interna-Não programada-Meio ambiente-Vento	220	22	77540	136,6 3
607 2	10	2021	14966	10	57	AP121065 60	20211079708	1	3	10/10/2021 19:49	11/10/2021 00:48	Interna-Não programada-Meio ambiente-Vento	13800	531	31278	2642, 76
607 2	10	2021	14872	12	60	GN11271 767	20211079709	1	3	10/10/2021 18:52	10/10/2021 23:21	Interna-Não programada-Meio ambiente-Vento	220	179	40511	799,6 8
607 2	10	2021	14964	31	156	PC120475 62	20211079714	1	3	10/10/2021 15:57	10/10/2021 22:09	Interna-Não programada-Meio ambiente-Descarga Atmosférica	34500	21	27081	130,1 7
607 2	10	2021	16490	2	59	GN11042 131	20211079725	1	3	10/10/2021 21:10	11/10/2021 01:23	Interna-Não programada-Meio ambiente-Vento	220	212	23890	891,2 2
607 2	10	2021	14889	34	34	CT104006 87	20211079727	1	3	10/10/2021 21:16	11/10/2021 02:01	Interna-Não programada-Meio ambiente-Vento	34500	58	20406	274,8 1
607 2	10	2021	14889	34	34	CT104006 87	20211079727	1	3	10/10/2021 21:16	11/10/2021 03:04	Interna-Não programada-Meio ambiente-Vento	34500	131	20406	758,3 4
607 2	10	2021	14889	34	34	CT104006 87	20211079727	1	3	10/10/2021 21:16	12/10/2021 00:06	Interna-Não programada-Meio ambiente-Vento	34500	29	20406	777,8 5
607 2	10	2021	14889	34	34	CT104006 87	20211079727	1	3	11/10/2021 03:50	11/10/2021 04:42	Interna-Não programada-Meio ambiente-Vento	34500	125	20406	107,2 9
607 2	10	2021	14889	34	34	CT133386 91	20211079727	1	3	11/10/2021 03:50	11/10/2021 23:36	Interna-Não programada-Meio ambiente-Vento	34500	64	20406	1265, 35
607 2	10	2021	14943	31	197	TI212366 33	20211079728	1	3	10/10/2021 21:19	11/10/2021 01:11	Interna-Não programada-Meio ambiente-Descarga Atmosférica	220	2	14207	7,73

607 2	10	2021	14939	32	47	MU12268 746	20211079748	1	3	10/10/2021 20:51	11/10/2021 17:51	Interna-Não programada-Meio ambiente-Descarga Atmosférica	34500	7	13683	146,9 6
607 2	10	2021	14942	6	233	16538742	20211079755	1	3	10/10/2021 21:21	11/10/2021 01:44	Interna-Não programada-Meio ambiente-Vento	220	1	51304	4,37
607 2	10	2021	16490	2	59	00590224	20211079756	1	3	10/10/2021 21:02	10/10/2021 21:19	Interna-Não programada-Meio ambiente-Vento	13800	6807	23890	1871, 93
607 2	10	2021	16490	2	59	00590224	20211079756	1	3	10/10/2021 21:02	10/10/2021 21:19	Interna-Não programada-Meio ambiente-Vento	13800	544	23890	156,1 0
607 2	10	2021	16490	2	59	00590224	20211079756	1	3	10/10/2021 21:02	11/10/2021 00:43	Interna-Não programada-Meio ambiente-Vento	13800	2049	23890	7549, 43
607 2	10	2021	16490	2	59	00590224	20211079756	1	3	10/10/2021 21:02	11/10/2021 01:02	Interna-Não programada-Meio ambiente-Vento	13800	2840	23890	1136 8,68
607 2	10	2021	16490	2	59	GN10394 639	20211079756	1	3	10/10/2021 21:44	10/10/2021 21:49	Interna-Não programada-Meio ambiente-Vento	13800	544	23890	48,81
607 2	10	2021	16490	2	59	00590224	20211079756	1	3	10/10/2021 22:02	10/10/2021 22:10	Interna-Não programada-Meio ambiente-Vento	13800	6807	23890	835,7 5
607 2	10	2021	16490	2	59	GN10394 639	20211079756	1	3	10/10/2021 22:02	10/10/2021 22:11	Interna-Não programada-Meio ambiente-Vento	13800	544	23890	75,71
607 2	10	2021	14931	3	98	IT120313 95	20211079761	1	3	10/10/2021 21:19	11/10/2021 12:49	Interna-Não programada-Meio ambiente-Vento	13800	8	19248	123,8 9
607 2	10	2021	14936	1	237	10006880 884	20211079766	1	3	10/10/2021 21:23	11/10/2021 12:37	Interna-Não programada-Meio ambiente-Vento	220	1	39286	15,24
607 2	10	2021	14923	32	85	DI211354 63	20211079785	1	3	10/10/2021 21:26	11/10/2021 11:30	Interna-Não programada-Meio ambiente-Vento	220	1	32349	14,07
607 2	10	2021	14964	32	156	QI211559 08	20211079786	1	3	10/10/2021 21:26	11/10/2021 07:38	Interna-Não programada-Meio ambiente-Descarga Atmosférica	220	1	27081	10,19
607 2	10	2021	14898	1	50	EA120000 39	20211079788	1	3	10/10/2021 21:14	11/10/2021 08:35	Interna-Não programada-Meio ambiente-Descarga Atmosférica	13800	21	12434	238,3 6
607 2	10	2021	14984	1	331	GC120051 98	20211079795	1	3	10/10/2021 21:20	11/10/2021 17:16	Interna-Não programada-Meio ambiente-Árvore ou Vegetação	13800	11	42262	219,3 5
607 2	10	2021	15740	3	420	10003029 563	20211079808	1	3	10/10/2021 21:30	11/10/2021 09:27	Interna-Não programada-Meio ambiente-Vento	220	1	53745	11,95
607 2	10	2021	14905	1	362	GE212522 81	20211079813	1	3	10/10/2021 21:30	11/10/2021 09:48	Interna-Não programada-Meio ambiente-Descarga Atmosférica	220	1	5384	12,30
607 2	10	2021	14984	5	176	TR113768 81	20211079815	1	3	10/10/2021 21:13	11/10/2021 05:57	Interna-Não programada-Meio ambiente-Árvore ou Vegetação	220	49	42262	427,3 8
607 2	10	2021	16482	4	577	SH110000 35	20211079823	1	3	10/10/2021 18:41	11/10/2021 10:39	Interna-Não programada-Meio ambiente-Descarga Atmosférica	220	104	16525	1659, 35
607 2	10	2021	14946	2	392	BR111707 02	20211079834	1	3	10/10/2021 21:33	10/10/2021 22:50	Interna-Não programada-Meio ambiente-Vento	220	71	10639	91,06
607 2	10	2021	14894	1	204	PV112001 24	20211079841	1	3	10/10/2021 18:59	11/10/2021 01:35	Interna-Não programada-Meio ambiente-Descarga Atmosférica	220	129	18031	850,5 8
607 2	10	2021	14977	2	474	SF123198 26	20211079850	1	3	10/10/2021 15:08	11/10/2021 18:32	Interna-Não programada-Meio ambiente-Descarga Atmosférica	13800	5	6251	136,9 5
607 2	10	2021	16490	4	59	GN12001 548	20211079854	1	3	10/10/2021 21:22	11/10/2021 12:25	Interna-Não programada-Meio ambiente-Vento	13800	82	23890	1234, 56
607 2	10	2021	15733	33	347	KR104142 76	20211079865	1	3	10/10/2021 19:38	10/10/2021 21:38	Interna-Não programada-Meio ambiente-Vento	34500	289	17318	575,9 1
607 2	10	2021	15733	33	347	KR104142 76	20211079865	1	3	10/10/2021 19:38	10/10/2021 21:38	Interna-Não programada-Meio ambiente-Vento	34500	29	17318	58,00
607 2	10	2021	15733	33	347	KR104142 76	20211079865	1	3	10/10/2021 19:38	11/10/2021 02:09	Interna-Não programada-Meio ambiente-Vento	34500	4	17318	26,01
607 2	10	2021	15733	33	347	KR104142 76	20211079865	1	3	10/10/2021 19:38	11/10/2021 04:58	Interna-Não programada-Meio ambiente-Vento	34500	8	17318	74,58
607 2	10	2021	15733	33	347	KR104142 76	20211079865	1	3	10/10/2021 19:38	11/10/2021 14:13	Interna-Não programada-Meio ambiente-Vento	34500	3	17318	55,73
607 2	10	2021	14881	32	30	BH113314 44	20211079868	1	3	10/10/2021 21:39	11/10/2021 13:20	Interna-Não programada-Meio ambiente-Descarga Atmosférica	220	1	11745	15,68

607 2	10	2021	16493	32	3	GP123928 49	20211079891	1	3	10/10/2021 21:40	11/10/2021 01:13	Interna-Não programada-Meio ambiente-Vento	220	1	16165	3,54
607 2	10	2021	14933	1	102	JA122980 82LD	20211079900	1	3	10/10/2021 21:44	11/10/2021 01:28	Interna-Não programada-Meio ambiente-Vento	13800	6	19028	22,38
607 2	10	2021	14879	3	27	CAAA210 75254	20211079903	1	3	10/10/2021 21:44	11/10/2021 00:03	Interna-Não programada-Meio ambiente-Descarga Atmosférica	220	1	28625	2,31
607 2	10	2021	16490	2	59	12860797	20211079907	1	3	10/10/2021 21:45	11/10/2021 11:24	Interna-Não programada-Meio ambiente-Vento	220	1	23890	13,65
607 2	10	2021	14871	8	60	10582587	20211079909	1	3	10/10/2021 21:45	11/10/2021 11:14	Interna-Não programada-Meio ambiente-Vento	220	1	34746	13,47
607 2	10	2021	15732	33	36	HD211425 74	20211079911	1	3	10/10/2021 21:45	11/10/2021 00:15	Interna-Não programada-Meio ambiente-Vento	220	1	15382	2,49
607 2	10	2021	14938	2	105	IU122929 10	20211079935	1	3	10/10/2021 21:48	11/10/2021 08:28	Interna-Não programada-Meio ambiente-Vento	13800	32	13572	341,0 6
607 2	10	2021	15733	3	43	KR120326 96	20211079937	1	3	10/10/2021 20:24	11/10/2021 02:05	Interna-Não programada-Meio ambiente-Vento	13800	144	17318	816,2 4
607 2	10	2021	14961	1	190	10007420 259	20211079944	1	3	10/10/2021 21:49	11/10/2021 05:20	Interna-Não programada-Meio ambiente-Vento	220	1	40300	7,51
607 2	10	2021	15746	1	563	NA112286 20	20211079949	1	3	10/10/2021 18:55	11/10/2021 16:12	Interna-Não programada-Meio ambiente-Árvore ou Vegetação	220	155	10061	3297, 11
607 2	10	2021	15744	3	103	10011992 334	20211079967	1	3	10/10/2021 21:53	11/10/2021 21:48	Interna-Não programada-Meio ambiente-Vento	220	1	23926	23,93
607 2	10	2021	14879	34	27	CC123222 36	20211079970	1	3	10/10/2021 21:53	11/10/2021 16:07	Interna-Não programada-Meio ambiente-Vento	220	1	28625	18,22
607 2	10	2021	14974	2	367	RV212838 36	20211079973	1	3	10/10/2021 21:53	12/10/2021 20:41	Interna-Não programada-Meio ambiente-Vento	220	1	2018	46,78
607 2	10	2021	14968	1	113	ML11000 005	20211079988	1	3	10/10/2021 21:09	11/10/2021 19:40	Interna-Não programada-Meio ambiente-Vento	220	61	10279	1373, 84
607 2	10	2021	14977	1	474	JE111271 34	20211079994	1	3	10/10/2021 15:04	11/10/2021 01:45	Interna-Não programada-Meio ambiente-Descarga Atmosférica	220	81	6251	864,5 0
607 2	10	2021	14947	1	132	NR113129 83	20211079995	1	3	10/10/2021 21:54	11/10/2021 07:08	Interna-Não programada-Meio ambiente-Vento	220	45	13506	414,8 0
607 2	10	2021	14956	31	114	MY12303 454RE	20211079996	1	3	10/10/2021 21:57	12/10/2021 16:08	Interna-Não programada-Meio ambiente-Vento	220	1	32092	42,19
607 2	10	2021	14956	31	114	MY12303 454RE	20211079996	1	3	11/10/2021 10:36	12/10/2021 16:08	Interna-Não programada-Meio ambiente-Vento	34500	10	32092	295,4 3
607 2	10	2021	14956	31	114	MY12390 603LD	20211079996	1	3	11/10/2021 10:36	14/10/2021 20:01	Interna-Não programada-Meio ambiente-Vento	220	1	32092	81,43
607 2	10	2021	14956	31	114	MY12303 454RE	20211079996	1	3	12/10/2021 16:14	12/10/2021 21:42	Interna-Não programada-Meio ambiente-Vento	34500	3	32092	16,41
607 2	10	2021	14956	31	114	MY12278 425LD	20211079996	1	3	12/10/2021 16:14	13/10/2021 00:55	Interna-Não programada-Meio ambiente-Vento	34500	5	32092	43,40
607 2	10	2021	14956	31	114	MY12390 603LD	20211079996	1	3	12/10/2021 16:14	13/10/2021 19:09	Interna-Não programada-Meio ambiente-Vento	220	1	32092	26,93
607 2	10	2021	14956	31	114	MY12390 603LD	20211079996	1	3	12/10/2021 16:14	14/10/2021 20:01	Interna-Não programada-Meio ambiente-Vento	34500	2	32092	103,5 9
607 2	10	2021	14956	31	114	MY12303 454RE	20211079996	1	3	13/10/2021 19:24	13/10/2021 23:07	Interna-Não programada-Meio ambiente-Vento	34500	3	32092	11,20
607 2	10	2021	14956	31	114	MY12303 358LD	20211079996	1	3	13/10/2021 19:24	14/10/2021 18:28	Interna-Não programada-Meio ambiente-Vento	34500	4	32092	92,28
607 2	10	2021	14956	31	114	MY12390 603LD	20211079996	1	3	13/10/2021 19:24	14/10/2021 19:15	Interna-Não programada-Meio ambiente-Vento	220	1	32092	23,86
607 2	10	2021	14956	31	114	MY12303 358LD	20211079996	1	3	13/10/2021 19:24	15/10/2021 01:32	Interna-Não programada-Meio ambiente-Vento	220	1	32092	30,14
607 2	10	2021	14956	31	114	MY12303 454RE	20211079996	1	3	13/10/2021 23:26	14/10/2021 01:58	Interna-Não programada-Meio ambiente-Vento	34500	3	32092	7,62
607 2	10	2021	14956	31	114	MY12303 454RE	20211079996	1	3	14/10/2021 15:38	14/10/2021 16:14	Interna-Não programada-Meio ambiente-Vento	34500	3	32092	1,82

607 2	10	2021	15734	35	347	KR104133 45	20211080001	1	3	10/10/2021 19:18	10/10/2021 21:57	Interna-Não programada-Meio ambiente-Vento	34500	143	2494	378,1 6
607 2	10	2021	15734	35	347	KR104133 45	20211080001	1	3	10/10/2021 19:18	11/10/2021 06:20	Interna-Não programada-Meio ambiente-Vento	34500	4	2494	44,11
607 2	10	2021	15734	35	347	KR104133 45	20211080001	1	3	10/10/2021 19:18	11/10/2021 07:26	Interna-Não programada-Meio ambiente-Vento	34500	13	2494	157,6 8
607 2	10	2021	15734	35	347	KR104133 45	20211080001	1	3	10/10/2021 19:18	11/10/2021 07:37	Interna-Não programada-Meio ambiente-Vento	34500	12	2494	147,7 5
607 2	10	2021	15734	35	347	KR104133 45	20211080001	1	3	10/10/2021 19:18	11/10/2021 09:29	Interna-Não programada-Meio ambiente-Vento	34500	16	2494	226,7 2
607 2	10	2021	15734	35	347	KR104133 45	20211080001	1	3	10/10/2021 19:18	12/10/2021 09:08	Interna-Não programada-Meio ambiente-Vento	34500	5	2494	189,1 1
607 2	10	2021	15734	35	347	KR104133 45	20211080006	1	3	10/10/2021 19:20	10/10/2021 21:57	Interna-Não programada-Meio ambiente-Vento	34500	3	2494	7,85
607 2	10	2021	15734	35	347	KR104133 45	20211080006	1	3	10/10/2021 19:20	11/10/2021 07:37	Interna-Não programada-Meio ambiente-Vento	220	1	2494	12,29
607 2	10	2021	15727	1	322	BV112519 09	20211080021	1	3	10/10/2021 22:00	11/10/2021 10:52	Interna-Não programada-Meio ambiente-Vento	220	38	12761	488,7 0
607 2	10	2021	14926	1	10	AE111728 46	20211080027	1	3	10/10/2021 19:58	11/10/2021 10:30	Interna-Não programada-Meio ambiente-Vento	220	89	1865	1293, 99
607 2	10	2021	14953	1	138	PL110764 54	20211080039	1	3	10/10/2021 20:04	11/10/2021 10:44	Interna-Não programada-Meio ambiente-Descarga Atmosférica	220	144	20177	2110, 60
607 2	10	2021	14971	9	421	LZ112095 21	20211080058	1	3	10/10/2021 21:51	11/10/2021 08:55	Interna-Não programada-Meio ambiente-Vento	220	70	52255	773,5 4
607 2	10	2021	14860	2	198	AX120618 53	20211080062	1	3	10/10/2021 19:59	12/10/2021 00:39	Interna-Não programada-Meio ambiente-Vento	13800	5	25917	143,3 1
607 2	10	2021	14887	33	225	CM12166 728	20211080074	1	3	10/10/2021 11:01	11/10/2021 14:09	Interna-Não programada-Meio ambiente-Vento	34500	24	3376	651,1 7
607 2	10	2021	14883	5	32	CM121397 31	20211080079	1	3	10/10/2021 20:42	11/10/2021 02:55	Interna-Não programada-Meio ambiente-Descarga Atmosférica	13800	296	19497	1839, 06
607 2	10	2021	14944	2	426	PJ123845 38	20211080083	1	3	10/10/2021 21:43	10/10/2021 23:48	Interna-Não programada-Meio ambiente-Descarga Atmosférica	13800	22	23787	45,50
607 2	10	2021	15741	11	420	AP110654 96	20211080087	1	3	10/10/2021 22:12	11/10/2021 01:52	Interna-Não programada-Meio ambiente-Árvore ou Vegetação	220	100	77540	366,2 5
607 2	10	2021	15741	16	420	AP111401 89	20211080091	1	3	10/10/2021 22:12	11/10/2021 02:45	Interna-Não programada-Meio ambiente-Vento	220	156	77540	708,3 7
607 2	10	2021	14868	2	16	AV211964 46	20211080095	1	3	10/10/2021 22:13	11/10/2021 12:21	Interna-Não programada-Meio ambiente-Vento	220	1	2318	14,13
607 2	10	2021	15748	2	470	OZ213005 43	20211080114	1	3	10/10/2021 22:17	11/10/2021 14:17	Interna-Não programada-Meio ambiente-Descarga Atmosférica	220	1	11644	16,00
607 2	10	2021	15727	3	322	PJ213079 84	20211080136	1	3	10/10/2021 22:19	11/10/2021 09:06	Interna-Não programada-Meio ambiente-Descarga Atmosférica	220	1	12761	10,78
607 2	10	2021	14963	3	152	PO110533 27	20211080146	1	3	10/10/2021 18:42	11/10/2021 01:25	Interna-Não programada-Meio ambiente-Vento	220	137	27095	918,8 9
607 2	10	2021	14969	5	160	RV120002 79	20211080148	1	3	10/10/2021 16:54	10/10/2021 23:42	Interna-Não programada-Meio ambiente-Vento	13800	385	33652	2615, 54
607 2	10	2021	14889	2	89	CY123066 55	20211080152	1	3	10/10/2021 19:51	11/10/2021 17:47	Interna-Não programada-Meio ambiente-Vento	13800	66	20406	1447, 12
607 2	10	2021	16482	6	577	SH111891 09	20211080174	1	3	10/10/2021 19:05	11/10/2021 13:59	Interna-Não programada-Meio ambiente-Vento	220	184	16525	3477, 80
607 2	10	2021	16482	6	577	SH111891 09	20211080174	1	3	11/10/2021 14:06	11/10/2021 14:51	Interna-Não programada-Meio ambiente-Vento	220	184	16525	139,1 2
607 2	10	2021	14979	3	202	AI211589 68	20211080180	1	3	10/10/2021 22:25	11/10/2021 12:13	Interna-Não programada-Meio ambiente-Vento	220	1	17196	13,80
607 2	10	2021	14862	2	2	AN104168 79	20211080214	1	3	10/10/2021 22:28	11/10/2021 00:09	Interna-Não programada-Meio ambiente-Vento	13800	223	23704	376,3 7
607 2	10	2021	14873	2	456	NQ12268 729	20211080216	1	3	10/10/2021 22:30	11/10/2021 04:12	Interna-Não programada-Meio ambiente-Vento	13800	34	6164	193,8 5

607 2	10	2021	14873	2	456	NQ12268 729	20211080216	1	3	10/10/2021 22:30	13/10/2021 08:40	Interna-Não programada-Meio ambiente-Vento	13800	12	6164	697,9 2
607 2	10	2021	14873	2	456	NQ12268 729	20211080216	1	3	10/10/2021 22:30	13/10/2021 10:36	Interna-Não programada-Meio ambiente-Vento	13800	3	6164	180,3 1
607 2	10	2021	14873	2	456	NQ12268 729	20211080216	1	3	11/10/2021 04:14	12/10/2021 15:54	Interna-Não programada-Meio ambiente-Vento	13800	34	6164	1212, 22
607 2	10	2021	14870	2	60	GN11189 339	20211080217	1	3	10/10/2021 20:43	11/10/2021 01:44	Interna-Não programada-Meio ambiente-Vento	220	116	38398	580,9 3
607 2	10	2021	15727	1	322	BV120350 58	20211080228	1	3	10/10/2021 22:28	11/10/2021 10:27	Interna-Não programada-Meio ambiente-Descarga Atmosférica	13800	5	12761	59,86
607 2	10	2021	14961	32	325	PI112183 55	20211080229	1	3	10/10/2021 22:33	11/10/2021 16:16	Interna-Não programada-Meio ambiente-Vento	220	25	40300	442,8 1
607 2	10	2021	15732	1	303	BO111693 60	20211080230	1	3	10/10/2021 22:33	11/10/2021 10:45	Interna-Não programada-Meio ambiente-Vento	220	70	15382	853,3 2
607 2	10	2021	15727	1	322	BV120630 22	20211080235	1	3	10/10/2021 22:34	11/10/2021 11:24	Interna-Não programada-Meio ambiente-Descarga Atmosférica	220	1	12761	12,82
607 2	10	2021	14964	31	156	QI120476 00	20211080246	1	3	10/10/2021 21:41	11/10/2021 00:50	Interna-Não programada-Meio ambiente-Descarga Atmosférica	34500	5	27081	15,68
607 2	10	2021	14946	2	392	BR110118 61	20211080247	1	3	10/10/2021 22:36	11/10/2021 12:27	Interna-Não programada-Meio ambiente-Vento	220	61	10639	844,1 2
607 2	10	2021	14956	2	242	MY21374 598	20211080249	1	3	10/10/2021 22:37	11/10/2021 17:36	Interna-Não programada-Meio ambiente-Descarga Atmosférica	220	1	32092	18,97
607 2	10	2021	14970	2	160	63004677 3	20211080272	1	3	10/10/2021 22:42	12/10/2021 08:45	Interna-Não programada-Meio ambiente-Vento	220	1	36118	34,04
607 2	10	2021	14966	11	57	AP110000 88	20211080278	1	3	10/10/2021 22:44	11/10/2021 11:28	Interna-Não programada-Meio ambiente-Descarga Atmosférica	220	128	31278	1629, 76
607 2	10	2021	14945	1	185	AZ122105 60	20211080284	1	3	10/10/2021 21:35	11/10/2021 04:24	Interna-Não programada-Meio ambiente-Vento	69000	165	9866	1124, 75
607 2	10	2021	16488	4	61	16008571	20211080286	1	3	10/10/2021 22:45	11/10/2021 10:47	Interna-Não programada-Meio ambiente-Vento	220	1	38822	12,03
607 2	10	2021	14904	32	283	CJ113297 00	20211080294	1	3	10/10/2021 22:46	11/10/2021 09:55	Interna-Não programada-Meio ambiente-Descarga Atmosférica	220	62	11431	691,1 3
607 2	10	2021	14870	2	60	8425910	20211080299	1	3	10/10/2021 22:20	11/10/2021 01:40	Interna-Não programada-Meio ambiente-Vento	13800	573	38398	1906, 18
607 2	10	2021	14918	31	1	FB122820 83LD	20211080306	1	3	10/10/2021 22:48	11/10/2021 04:53	Interna-Não programada-Meio ambiente-Vento	34500	128	33253	777,1 4
607 2	10	2021	16491	1	170	RP120081 02	20211080310	1	3	10/10/2021 22:49	11/10/2021 12:47	Interna-Não programada-Meio ambiente-Descarga Atmosférica	13800	2	17301	27,90
607 2	10	2021	14892	2	37	CZ122059 84	20211080315	1	3	10/10/2021 19:53	11/10/2021 11:26	Interna-Não programada-Meio ambiente-Vento	13800	52	3884	808,1 5
607 2	10	2021	14860	3	198	AX213119 02	20211080322	1	3	10/10/2021 22:52	11/10/2021 22:50	Interna-Não programada-Meio ambiente-Vento	220	4	25917	95,81
607 2	10	2021	14920	1	96	IX123215 55	20211080323	1	3	10/10/2021 19:16	11/10/2021 08:34	Interna-Não programada-Meio ambiente-Descarga Atmosférica	13800	4	14420	53,18
607 2	10	2021	14944	1	426	PJ1213529 70	20211080325	1	3	10/10/2021 11:36	11/10/2021 08:04	Interna-Não programada-Meio ambiente-Vento	220	1	23787	20,46
607 2	10	2021	14951	1	137	PB110896 42	20211080332	1	3	10/10/2021 17:52	11/10/2021 10:03	Interna-Não programada-Meio ambiente-Vento	220	193	15005	3121, 35
607 2	10	2021	14958	2	146	PJ110588 35	20211080334	1	3	10/10/2021 22:19	11/10/2021 01:01	Interna-Não programada-Meio ambiente-Vento	220	103	11518	279,0 4
607 2	10	2021	16487	2	63	GN11226 798	20211080337	1	3	10/10/2021 22:16	11/10/2021 04:27	Interna-Não programada-Meio ambiente-Vento	220	103	41335	635,3 7
607 2	10	2021	16485	2	576	05760224	20211080344	1	3	10/10/2021 22:52	10/10/2021 23:34	Interna-Não programada-Meio ambiente-Vento	13800	400	5037	276,4 4
607 2	10	2021	16485	2	576	PU104498 51	20211080344	1	3	10/10/2021 22:52	10/10/2021 23:42	Interna-Não programada-Meio ambiente-Vento	13800	445	5037	370,7 1
607 2	10	2021	16491	2	348	AC213045 90	20211080345	1	3	10/10/2021 22:59	11/10/2021 13:50	Interna-Não programada-Meio ambiente-Vento	220	2	17301	29,68

607 2	10	2021	14890	6	506	19902769 85	20211080348	1	3	10/10/2021 23:00	11/10/2021 13:42	Interna-Não programada-Meio ambiente-Vento	220	1	46335	14,69
607 2	10	2021	15741	10	420	AP114114 73	20211080357	1	3	10/10/2021 21:28	11/10/2021 10:24	Interna-Não programada-Meio ambiente-Árvore ou Vegetação	220	69	77540	892,0 9
607 2	10	2021	14969	5	160	10006660 221	20211080358	1	3	10/10/2021 23:02	12/10/2021 07:37	Interna-Não programada-Meio ambiente-Vento	220	1	33652	32,57
607 2	10	2021	16481	2	574	ZN123774 35	20211080366	1	3	10/10/2021 16:54	11/10/2021 08:28	Interna-Não programada-Meio ambiente-Descarga Atmosférica	13800	58	5686	902,3 8
607 2	10	2021	14988	2	181	VI123246 53	20211080368	1	3	10/10/2021 23:04	11/10/2021 13:17	Interna-Não programada-Meio ambiente-Descarga Atmosférica	220	1	4248	14,21
607 2	10	2021	16489	4	32	76005078 8	20211080370	1	3	10/10/2021 23:05	11/10/2021 09:40	Interna-Não programada-Meio ambiente-Vento	220	1	9986	10,59
607 2	10	2021	15740	1	420	AP120899 20	20211080386	1	3	10/10/2021 21:15	11/10/2021 02:30	Interna-Não programada-Meio ambiente-Árvore ou Vegetação	13800	155	53745	813,9 2
607 2	10	2021	15740	1	420	AP110911 80	20211080386	1	3	10/10/2021 21:15	11/10/2021 05:25	Interna-Não programada-Meio ambiente-Árvore ou Vegetação	13800	66	53745	538,9 8
607 2	10	2021	14956	31	114	MY21336 967	20211080388	1	3	10/10/2021 23:11	11/10/2021 11:44	Interna-Não programada-Meio ambiente-Descarga Atmosférica	220	1	32092	12,55
607 2	10	2021	14930	31	374	FA123833 92	20211080391	1	3	10/10/2021 23:13	11/10/2021 08:43	Interna-Não programada-Meio ambiente-Descarga Atmosférica	34500	3	53161	28,47
607 2	10	2021	14931	2	98	IT112551 50	20211080411	1	3	10/10/2021 20:02	11/10/2021 01:31	Interna-Não programada-Meio ambiente-Vento	220	76	19248	416,2 3
607 2	10	2021	14904	32	283	BF213226 95	20211080431	1	3	10/10/2021 23:24	11/10/2021 07:56	Interna-Não programada-Meio ambiente-Descarga Atmosférica	220	1	11431	8,52
607 2	10	2021	14916	2	76	CH120535 67	20211080432	1	3	10/10/2021 23:09	11/10/2021 09:53	Interna-Não programada-Meio ambiente-Árvore ou Vegetação	13800	134	18968	1438, 56
607 2	10	2021	14916	2	76	CH120535 67	20211080432	1	3	10/10/2021 23:09	11/10/2021 10:03	Interna-Não programada-Meio ambiente-Árvore ou Vegetação	13800	286	18968	3120, 90
607 2	10	2021	14916	2	76	CH120535 67	20211080432	1	3	10/10/2021 23:09	11/10/2021 14:56	Interna-Não programada-Meio ambiente-Árvore ou Vegetação	13800	114	18968	1800, 95
607 2	10	2021	14973	2	163	78002112 5	20211080437	1	3	10/10/2021 23:27	11/10/2021 08:49	Interna-Não programada-Meio ambiente-Vento	220	1	11878	9,36
607 2	10	2021	15732	2	220	HD120002 95	20211080450	1	3	10/10/2021 23:33	11/10/2021 10:03	Interna-Não programada-Meio ambiente-Descarga Atmosférica	13800	13	15382	136,4 0
607 2	10	2021	14863	4	5	AN113943 18	20211080455	1	3	10/10/2021 19:25	11/10/2021 11:24	Interna-Não programada-Meio ambiente-Árvore ou Vegetação	220	196	91449	3132, 13
607 2	10	2021	14934	2	407	JT123030 25	20211080462	1	3	10/10/2021 15:41	12/10/2021 11:40	Interna-Não programada-Meio ambiente-Descarga Atmosférica	13800	7	7069	307,8 6
607 2	10	2021	14951	1	7	PB111929 71	20211080463	1	3	10/10/2021 19:00	11/10/2021 14:43	Interna-Não programada-Meio ambiente-Árvore ou Vegetação	220	60	15005	1182, 53
607 2	10	2021	16475	4	453	AP111974 33	20211080465	1	3	10/10/2021 23:43	11/10/2021 04:43	Interna-Não programada-Meio ambiente-Árvore ou Vegetação	220	167	46816	833,5 6
607 2	10	2021	14912	1	395	AD121714 93RE	20211080467	1	3	10/10/2021 23:43	11/10/2021 07:46	Interna-Não programada-Meio ambiente-Vento	13800	233	6704	1876, 56
607 2	10	2021	14934	2	167	SX123282 72	20211080478	1	3	10/10/2021 23:43	11/10/2021 11:40	Interna-Não programada-Meio ambiente-Vento	13800	6	7069	71,70
607 2	10	2021	14870	2	60	GN11251 545	20211080513	1	3	10/10/2021 23:07	11/10/2021 02:33	Interna-Não programada-Meio ambiente-Vento	220	87	38398	297,5 6
607 2	10	2021	16481	2	574	ZN122975 03	20211080514	1	3	10/10/2021 18:32	11/10/2021 09:06	Interna-Não programada-Meio ambiente-Descarga Atmosférica	13800	12	5686	174,6 9
607 2	10	2021	15727	4	322	BV120110 61	20211080521	1	3	10/10/2021 22:54	11/10/2021 08:06	Interna-Não programada-Meio ambiente-Vento	13800	23	12761	211,3 7
607 2	10	2021	14923	1	85	73001145 8	20211080526	1	3	10/10/2021 23:52	11/10/2021 11:45	Interna-Não programada-Meio ambiente-Vento	220	1	32349	11,89
607 2	10	2021	14863	7	5	10005224 568	20211080529	1	3	10/10/2021 23:54	11/10/2021 11:06	Interna-Não programada-Meio ambiente-Vento	220	1	91449	11,19
607 2	10	2021	14940	1	565	LZ121189 49	20211080542	1	3	10/10/2021 19:46	11/10/2021 11:20	Interna-Não programada-Meio ambiente-Vento	13800	7	95622	108,9 6

607 2	10	2021	14855	5	240	GN11000 548	20211080563	1	3	11/10/2021 00:03	11/10/2021 13:00	Interna-Não programada-Meio ambiente-Árvore ou Vegetação	220	126	22460	1630,09
607 2	10	2021	14941	31	329	GS110143 39	20211080567	1	3	11/10/2021 00:17	11/10/2021 12:13	Interna-Não programada-Meio ambiente-Vento	220	49	7415	584,57
607 2	10	2021	14924	31	88	G5211178 14	20211080571	1	3	11/10/2021 00:20	11/10/2021 10:33	Interna-Não programada-Meio ambiente-Vento	220	1	9944	10,20
607 2	10	2021	14931	4	98	69016287 0	20211080576	1	3	11/10/2021 00:22	11/10/2021 17:07	Interna-Não programada-Meio ambiente-Vento	220	1	19248	16,74
607 2	10	2021	14921	3	8	EU110000 04	20211080586	1	3	10/10/2021 23:53	11/10/2021 13:12	Interna-Não programada-Meio ambiente-Vento	220	98	11745	1303,45
607 2	10	2021	14943	2	197	40200025 76	20211080590	1	3	11/10/2021 00:32	12/10/2021 02:16	Interna-Não programada-Meio ambiente-Vento	220	1	14207	25,73
607 2	10	2021	14872	11	60	GN11001 946	20211080596	1	3	10/10/2021 20:36	11/10/2021 04:33	Interna-Não programada-Meio ambiente-Descarga Atmosférica	220	64	40511	508,20
607 2	10	2021	14973	32	163	RB122018 12	20211080598	1	3	11/10/2021 00:20	11/10/2021 12:29	Interna-Não programada-Meio ambiente-Descarga Atmosférica	34500	14	11878	170,07
607 2	10	2021	15746	2	563	05630224	20211080604	1	3	11/10/2021 00:13	11/10/2021 21:13	Interna-Não programada-Meio ambiente-Vento	13800	32	10061	672,26
607 2	10	2021	15746	2	563	05630224	20211080604	1	3	11/10/2021 00:13	12/10/2021 00:53	Interna-Não programada-Meio ambiente-Vento	13800	14	10061	345,47
607 2	10	2021	15746	2	563	05630224	20211080604	1	3	11/10/2021 00:13	12/10/2021 14:43	Interna-Não programada-Meio ambiente-Vento	13800	3	10061	115,53
607 2	10	2021	15746	2	563	05630224	20211080604	1	3	11/10/2021 00:13	12/10/2021 17:46	Interna-Não programada-Meio ambiente-Vento	13800	16	10061	664,93
607 2	10	2021	15746	2	563	05630224	20211080604	1	3	12/10/2021 08:13	12/10/2021 08:27	Interna-Não programada-Meio ambiente-Vento	13800	47	10061	11,20
607 2	10	2021	14916	2	76	CH104006 93	20211080631	1	3	11/10/2021 00:46	11/10/2021 06:47	Interna-Não programada-Meio ambiente-Vento	13800	32	18968	192,63
607 2	10	2021	14865	1	9	AC110000 06	20211080636	1	3	10/10/2021 20:24	11/10/2021 08:13	Interna-Não programada-Meio ambiente-Árvore ou Vegetação	220	121	17422	1429,11
607 2	10	2021	14964	1	231	Q120002 54	20211080637	1	3	10/10/2021 21:42	11/10/2021 09:09	Interna-Não programada-Meio ambiente-Descarga Atmosférica	13800	7	27081	80,05
607 2	10	2021	14965	3	57	GN12023 360	20211080641	1	3	10/10/2021 21:14	11/10/2021 08:21	Interna-Não programada-Meio ambiente-Vento	13800	288	51287	3199,84
607 2	10	2021	14894	2	204	PV121568 81	20211080645	1	3	10/10/2021 21:57	11/10/2021 15:40	Interna-Não programada-Meio ambiente-Vento	13800	253	18031	4480,70
607 2	10	2021	16485	2	576	05760224	20211080680	1	3	11/10/2021 01:31	11/10/2021 03:41	Interna-Não programada-Meio ambiente-Vento	13800	448	5037	971,91
607 2	10	2021	16485	2	576	05760224	20211080680	1	3	11/10/2021 01:31	11/10/2021 03:52	Interna-Não programada-Meio ambiente-Vento	13800	397	5037	936,04
607 2	10	2021	14934	32	480	JT211381 60	20211080693	1	3	11/10/2021 02:10	11/10/2021 09:52	Interna-Não programada-Meio ambiente-Descarga Atmosférica	220	1	7069	7,70
607 2	10	2021	14869	33	320	03200434	20211080703	1	3	11/10/2021 02:18	11/10/2021 10:06	Interna-Não programada-Meio ambiente-Vento	34500	7	4619	54,54
607 2	10	2021	14869	33	320	03200434	20211080703	1	3	11/10/2021 02:18	11/10/2021 10:51	Interna-Não programada-Meio ambiente-Vento	220	1	4619	8,55
607 2	10	2021	15741	17	420	GN111133 890	20211080722	1	3	11/10/2021 00:03	11/10/2021 05:03	Interna-Não programada-Meio ambiente-Vento	220	172	77540	857,61
607 2	10	2021	16485	3	576	PV103771 54	20211080731	1	3	11/10/2021 03:10	11/10/2021 07:24	Interna-Não programada-Meio ambiente-Vento	13800	138	5037	584,58
607 2	10	2021	14876	1	458	04580214	20211080758	1	3	11/10/2021 03:46	11/10/2021 15:56	Interna-Não programada-Meio ambiente-Vento	13800	56	10240	681,13
607 2	10	2021	14876	1	458	04580214	20211080758	1	3	11/10/2021 03:46	11/10/2021 16:16	Interna-Não programada-Meio ambiente-Vento	13800	14	10240	175,01
607 2	10	2021	14876	1	458	04580214	20211080758	1	3	11/10/2021 03:46	11/10/2021 16:56	Interna-Não programada-Meio ambiente-Vento	13800	39	10240	513,52
607 2	10	2021	14876	1	458	04580214	20211080758	1	3	11/10/2021 03:46	11/10/2021 18:42	Interna-Não programada-Meio ambiente-Vento	13800	19	10240	283,78

607 2	10	2021	14876	1	458	04580214	20211080758	1	3	11/10/2021 03:46	12/10/2021 02:03	Interna-Não programada-Meio ambiente-Vento	220	1	10240	22,29
607 2	10	2021	14985	31	180	UR124052 37	20211080775	1	3	10/10/2021 22:51	12/10/2021 11:25	Interna-Não programada-Meio ambiente-Descarga Atmosférica	34500	2	23835	73,11
607 2	10	2021	16483	2	84	CI120603 48	20211080776	1	3	10/10/2021 21:23	11/10/2021 14:29	Interna-Não programada-Meio ambiente-Árvore ou Vegetação	13800	18	7376	307,6 2
607 2	10	2021	16483	2	84	CI120603 48	20211080776	1	3	11/10/2021 09:08	11/10/2021 14:29	Interna-Não programada-Meio ambiente-Árvore ou Vegetação	220	1	7376	5,35
607 2	10	2021	14968	1	265	02650214	20211080782	1	3	11/10/2021 04:26	12/10/2021 00:15	Interna-Não programada-Meio ambiente-Vento	220	1	10279	19,81
607 2	10	2021	14968	1	265	02650214	20211080782	1	3	11/10/2021 04:26	12/10/2021 17:30	Interna-Não programada-Meio ambiente-Vento	13800	4	10279	148,2 4
607 2	10	2021	14968	1	265	02650214	20211080782	1	3	11/10/2021 04:26	13/10/2021 05:02	Interna-Não programada-Meio ambiente-Vento	13800	67	10279	3255, 51
607 2	10	2021	14968	1	265	CL122141 30RE	20211080782	1	3	11/10/2021 22:20	12/10/2021 17:35	Interna-Não programada-Meio ambiente-Vento	13800	57	10279	1097, 23
607 2	10	2021	14968	1	265	CL132141 31	20211080782	1	3	13/10/2021 02:09	13/10/2021 05:02	Interna-Não programada-Meio ambiente-Vento	13800	4	10279	11,53
607 2	10	2021	14956	31	114	O1140434	20211080848	1	3	11/10/2021 05:06	11/10/2021 05:09	Interna-Não programada-Meio ambiente-Descarga Atmosférica	34500	8	32092	0,49
607 2	10	2021	14956	31	114	O1140434	20211080848	1	3	11/10/2021 05:06	11/10/2021 05:10	Interna-Não programada-Meio ambiente-Descarga Atmosférica	34500	15	32092	1,04
607 2	10	2021	14956	31	114	O1140434	20211080848	1	3	11/10/2021 05:06	11/10/2021 05:10	Interna-Não programada-Meio ambiente-Descarga Atmosférica	34500	22	32092	1,66
607 2	10	2021	14956	31	114	O1140434	20211080848	1	3	11/10/2021 05:06	11/10/2021 05:11	Interna-Não programada-Meio ambiente-Descarga Atmosférica	220	1	32092	0,09
607 2	10	2021	14956	31	114	O1140434	20211080848	1	3	11/10/2021 05:06	11/10/2021 11:39	Interna-Não programada-Meio ambiente-Descarga Atmosférica	34500	27	32092	177,1 4
607 2	10	2021	14956	31	114	MY13274 615	20211080848	1	3	11/10/2021 05:18	11/10/2021 10:58	Interna-Não programada-Meio ambiente-Descarga Atmosférica	220	1	32092	5,67
607 2	10	2021	14889	1	308	NE121310 80	20211080855	1	3	10/10/2021 13:36	11/10/2021 08:18	Interna-Não programada-Meio ambiente-Descarga Atmosférica	34500	7	20406	130,8 3
607 2	10	2021	14889	1	308	NE121310 80	20211080855	1	3	10/10/2021 14:19	11/10/2021 08:18	Interna-Não programada-Meio ambiente-Descarga Atmosférica	13800	26	20406	467,4 4
607 2	10	2021	14964	32	156	GB122610 16	20211080862	1	3	11/10/2021 05:22	11/10/2021 10:44	Interna-Não programada-Meio ambiente-Vento	34500	5	27081	26,86
607 2	10	2021	14881	32	30	CP122078 64RE	20211080865	1	3	11/10/2021 05:24	11/10/2021 21:15	Interna-Não programada-Meio ambiente-Vento	34500	27	11745	428,0 4
607 2	10	2021	14881	32	30	CP122078 64RE	20211080865	1	3	11/10/2021 05:24	12/10/2021 19:52	Interna-Não programada-Meio ambiente-Vento	34500	10	11745	384,7 9
607 2	10	2021	14881	32	30	CP122078 64RE	20211080865	1	3	11/10/2021 05:24	12/10/2021 23:19	Interna-Não programada-Meio ambiente-Vento	34500	3	11745	125,7 5
607 2	10	2021	14881	32	30	CP122078 64RE	20211080865	1	3	11/10/2021 05:24	12/10/2021 23:54	Interna-Não programada-Meio ambiente-Vento	34500	4	11745	170,0 0
607 2	10	2021	15731	1	36	SW12055 861	20211080875	1	3	10/10/2021 22:12	11/10/2021 08:10	Interna-Não programada-Meio ambiente-Descarga Atmosférica	13800	67	4691	667,3 8
607 2	10	2021	14963	33	152	TB121924 40	20211080883	1	3	10/10/2021 16:19	11/10/2021 14:42	Interna-Não programada-Meio ambiente-Descarga Atmosférica	34500	9	27095	201,3 5
607 2	10	2021	14873	2	18	BA124146 88	20211080884	1	3	10/10/2021 20:38	11/10/2021 07:26	Interna-Não programada-Meio ambiente-Descarga Atmosférica	13800	29	6164	312,7 7
607 2	10	2021	14877	1	25	BT123412 20	20211080889	1	3	11/10/2021 05:35	11/10/2021 18:10	Interna-Não programada-Meio ambiente-Descarga Atmosférica	13800	3	7280	37,74
607 2	10	2021	14868	2	16	AV210408 79	20211080891	1	3	11/10/2021 05:36	11/10/2021 13:28	Interna-Não programada-Meio ambiente-Vento	220	1	2318	7,87
607 2	10	2021	14923	2	361	AM12193 439	20211080897	1	3	10/10/2021 16:15	11/10/2021 08:14	Interna-Não programada-Meio ambiente-Descarga Atmosférica	13800	15	32349	239,5 9
607 2	10	2021	14898	1	50	EA120440 37	20211080908	1	3	11/10/2021 01:20	11/10/2021 13:58	Interna-Não programada-Meio ambiente-Descarga Atmosférica	13800	36	12434	454,6 6

607 2	10	2021	14959	2	556	PH121874 26	20211080910	1	3	11/10/2021 05:41	11/10/2021 11:20	Interna-Não programada-Meio ambiente-Descarga Atmosférica	13800	3	5614	16,90
607 2	10	2021	14980	2	171	SM12384 276	20211080950	1	3	10/10/2021 20:27	11/10/2021 07:50	Interna-Não programada-Meio ambiente-Descarga Atmosférica	13800	4	13656	45,51
607 2	10	2021	15741	9	420	LG123850 94	20211080954	1	3	10/10/2021 22:35	11/10/2021 20:23	Interna-Não programada-Meio ambiente-Vento	13800	52	77540	1133,14
607 2	10	2021	14904	34	283	FB123206 27	20211080964	1	3	11/10/2021 04:31	11/10/2021 07:42	Interna-Não programada-Meio ambiente-Vento	34500	28	11431	89,03
607 2	10	2021	14953	1	19	JD110071 41	20211080965	1	3	11/10/2021 05:55	11/10/2021 14:55	Interna-Não programada-Meio ambiente-Descarga Atmosférica	220	153	20177	1375,00
607 2	10	2021	15746	32	563	MH12274 903	20211080968	1	3	10/10/2021 16:22	12/10/2021 11:34	Interna-Não programada-Meio ambiente-Vento	34500	11	10061	475,10
607 2	10	2021	14880	1	28	CD120000 57RE	20211080990	1	3	10/10/2021 23:38	11/10/2021 13:29	Interna-Não programada-Meio ambiente-Vento	13800	27	4981	373,91
607 2	10	2021	14880	1	28	CD130000 15	20211080990	1	3	10/10/2021 23:38	11/10/2021 16:23	Interna-Não programada-Meio ambiente-Vento	13800	66	4981	1105,74
607 2	10	2021	14956	1	581	MY12209 755	20211080991	1	3	11/10/2021 02:58	11/10/2021 22:49	Interna-Não programada-Meio ambiente-Descarga Atmosférica	13800	19	32092	376,90
607 2	10	2021	16491	1	164	SC211639 85	20211080994	1	3	11/10/2021 06:03	11/10/2021 12:17	Interna-Não programada-Meio ambiente-Descarga Atmosférica	220	1	17301	6,22
607 2	10	2021	14859	2	419	ZN123894 11LD	20211081008	1	3	10/10/2021 17:15	11/10/2021 10:59	Interna-Não programada-Meio ambiente-Vento	13800	89	25907	1577,53
607 2	10	2021	14911	1	100	FC122507 37	20211081011	1	3	11/10/2021 06:07	12/10/2021 10:22	Interna-Não programada-Meio ambiente-Vento	13800	5	14728	141,24
607 2	10	2021	14986	1	379	UT123371 91	20211081013	1	3	10/10/2021 20:03	11/10/2021 17:09	Interna-Não programada-Meio ambiente-Vento	13800	7	2060	147,69
607 2	10	2021	14928	1	91	IW122016 33	20211081029	1	3	10/10/2021 21:14	11/10/2021 19:48	Interna-Não programada-Meio ambiente-Vento	13800	8	11818	180,44
607 2	10	2021	14928	1	91	IW122016 33	20211081029	1	3	10/10/2021 21:14	12/10/2021 17:03	Interna-Não programada-Meio ambiente-Vento	220	1	11818	43,80
607 2	10	2021	14877	1	165	FN120731 83	20211081071	1	3	11/10/2021 05:38	11/10/2021 10:01	Interna-Não programada-Meio ambiente-Descarga Atmosférica	13800	39	7280	170,48
607 2	10	2021	16482	1	577	SH122958 18	20211081072	1	3	11/10/2021 06:17	12/10/2021 13:33	Interna-Não programada-Meio ambiente-Vento	220	1	16525	31,26
607 2	10	2021	14944	4	124	MR12223 465	20211081079	1	3	11/10/2021 03:28	11/10/2021 07:37	Interna-Não programada-Meio ambiente-Vento	13800	8	23787	33,08
607 2	10	2021	15730	2	415	RV214062 92	20211081111	1	3	10/10/2021 17:36	11/10/2021 16:37	Interna-Não programada-Meio ambiente-Vento	220	1	1271	23,01
607 2	10	2021	14934	31	480	JT120367 75	20211081145	1	3	11/10/2021 06:28	12/10/2021 09:30	Interna-Não programada-Meio ambiente-Descarga Atmosférica	34500	3	7069	81,10
607 2	10	2021	14976	2	569	SU112569 35	20211081178	1	3	11/10/2021 06:31	11/10/2021 08:12	Interna-Não programada-Meio ambiente-Vento	220	1	3259	1,67
607 2	10	2021	14969	5	160	RV122797 01	20211081203	1	3	10/10/2021 19:05	11/10/2021 16:04	Interna-Não programada-Meio ambiente-Vento	13800	7	33652	146,88
607 2	10	2021	14953	4	330	PL120000 58	20211081222	1	3	10/10/2021 21:46	11/10/2021 19:19	Interna-Não programada-Meio ambiente-Descarga Atmosférica	13800	6	20177	129,27
607 2	10	2021	14966	10	57	GN11203 603	20211081258	1	3	10/10/2021 19:49	11/10/2021 09:44	Interna-Não programada-Meio ambiente-Árvore ou Vegetação	220	87	31278	1210,22
607 2	10	2021	16484	32	570	MV12065 978	20211081260	1	3	10/10/2021 17:37	11/10/2021 14:14	Interna-Não programada-Meio ambiente-Descarga Atmosférica	34500	13	6507	267,94
607 2	10	2021	16484	32	570	MV12376 249	20211081260	1	3	10/10/2021 17:37	11/10/2021 15:58	Interna-Não programada-Meio ambiente-Descarga Atmosférica	34500	2	6507	44,71
607 2	10	2021	14969	5	160	RV210001 35	20211081280	1	3	11/10/2021 06:41	12/10/2021 16:01	Interna-Não programada-Meio ambiente-Vento	220	1	33652	33,33
607 2	10	2021	14988	1	313	PK120473 98	20211081308	1	3	10/10/2021 21:40	11/10/2021 12:21	Interna-Não programada-Meio ambiente-Vento	13800	8	4248	117,39
607 2	10	2021	14939	2	112	LC121823 62LD	20211081316	1	3	10/10/2021 20:50	11/10/2021 10:25	Interna-Não programada-Meio ambiente-Descarga Atmosférica	13800	75	13683	1017,94

607 2	10	2021	14939	2	112	LC121823 62LD	20211081316	1	3	10/10/2021 20:50	11/10/2021 23:49	Interna-Não programada-Meio ambiente-Descarga Atmosférica	13800	20	13683	539,4 5
607 2	10	2021	16491	32	17	RP212888 93	20211081324	1	3	11/10/2021 06:46	11/10/2021 10:55	Interna-Não programada-Meio ambiente-Descarga Atmosférica	220	1	17301	4,14
607 2	10	2021	14928	1	91	IW110647 09	20211081341	1	3	10/10/2021 23:53	11/10/2021 14:35	Interna-Não programada-Meio ambiente-Vento	220	236	11818	3466, 12
607 2	10	2021	16482	4	577	SH110579 52	20211081359	1	3	11/10/2021 06:25	12/10/2021 14:35	Interna-Não programada-Meio ambiente-Vento	220	91	16525	2926, 86
607 2	10	2021	14929	1	463	IK122994 53	20211081362	1	3	11/10/2021 04:21	11/10/2021 17:24	Interna-Não programada-Meio ambiente-Descarga Atmosférica	13800	9	18778	117,3 3
607 2	10	2021	16491	33	49	TV122590 61	20211081409	1	3	11/10/2021 06:54	11/10/2021 09:36	Interna-Não programada-Meio ambiente-Descarga Atmosférica	34500	8	17301	21,55
607 2	10	2021	15748	1	188	OZ120228 55	20211081417	1	3	10/10/2021 19:09	11/10/2021 11:45	Interna-Não programada-Meio ambiente-Vento	13800	7	11644	116,1 0
607 2	10	2021	14918	33	1	SI1232975 5	20211081437	1	3	10/10/2021 20:18	11/10/2021 09:42	Interna-Não programada-Meio ambiente-Descarga Atmosférica	34500	6	33253	80,35
607 2	10	2021	14923	1	85	IR210651 17	20211081468	1	3	11/10/2021 07:00	11/10/2021 10:15	Interna-Não programada-Meio ambiente-Vento	220	1	32349	3,25
607 2	10	2021	14918	1	499	MB12109 332	20211081471	1	3	10/10/2021 19:02	11/10/2021 13:38	Interna-Não programada-Meio ambiente-Árvore ou Vegetação	13800	37	33253	688,0 7
607 2	10	2021	16477	2	75	GA120537 24	20211081480	1	3	10/10/2021 20:59	11/10/2021 13:44	Interna-Não programada-Meio ambiente-Vento	13800	8	7134	133,8 9
607 2	10	2021	16484	32	570	RV212716 31	20211081481	1	3	11/10/2021 07:01	12/10/2021 11:19	Interna-Não programada-Meio ambiente-Descarga Atmosférica	220	1	6507	28,30
607 2	10	2021	14911	31	71	FC122744 21	20211081509	1	3	11/10/2021 05:38	11/10/2021 10:13	Interna-Não programada-Meio ambiente-Vento	34500	8	14728	36,62
607 2	10	2021	14940	1	565	LZ123968 37	20211081513	1	3	10/10/2021 21:19	11/10/2021 18:07	Interna-Não programada-Meio ambiente-Vento	13800	10	95622	208,0 0
607 2	10	2021	16484	32	570	MV12093 107	20211081518	1	3	11/10/2021 07:04	11/10/2021 19:04	Interna-Não programada-Meio ambiente-Descarga Atmosférica	34500	3	6507	35,99
607 2	10	2021	14876	1	23	BJ120000 52	20211081523	1	3	10/10/2021 18:47	11/10/2021 13:19	Interna-Não programada-Meio ambiente-Vento	13800	11	10240	203,8 6
607 2	10	2021	14911	2	100	FC112202 59	20211081526	1	3	11/10/2021 00:11	11/10/2021 19:48	Interna-Não programada-Meio ambiente-Árvore ou Vegetação	220	66	14728	1294, 43
607 2	10	2021	15749	34	173	SG121700 41	20211081536	1	3	10/10/2021 19:52	12/10/2021 12:16	Interna-Não programada-Meio ambiente-Vento	34500	9	14603	363,4 9
607 2	10	2021	14921	2	8	PU123011 82LD	20211081563	1	3	11/10/2021 06:37	12/10/2021 10:34	Interna-Não programada-Meio ambiente-Vento	13800	25	11745	698,7 5
607 2	10	2021	16482	3	577	40003512 1	20211081583	1	3	11/10/2021 07:09	13/10/2021 11:40	Interna-Não programada-Meio ambiente-Vento	220	1	16525	52,51
607 2	10	2021	14929	4	93	27800002 42	20211081584	1	3	11/10/2021 07:09	11/10/2021 16:29	Interna-Não programada-Meio ambiente-Vento	220	1	18778	9,32
607 2	10	2021	15727	1	322	PI120702 77	20211081587	1	3	10/10/2021 22:02	11/10/2021 11:17	Interna-Não programada-Meio ambiente-Vento	13800	7	12761	92,68
607 2	10	2021	14881	2	30	CP122457 18	20211081637	1	3	11/10/2021 06:28	11/10/2021 21:59	Interna-Não programada-Meio ambiente-Descarga Atmosférica	13800	4	11745	62,06
607 2	10	2021	14969	5	160	RV212556 97	20211081645	1	3	11/10/2021 07:15	12/10/2021 19:27	Interna-Não programada-Meio ambiente-Vento	220	1	33652	36,20
607 2	10	2021	14956	34	261	PW12324 387	20211081664	1	3	11/10/2021 07:16	12/10/2021 03:59	Interna-Não programada-Meio ambiente-Vento	220	1	32092	20,72
607 2	10	2021	14956	1	242	PW21303 674	20211081676	1	3	11/10/2021 07:16	11/10/2021 18:20	Interna-Não programada-Meio ambiente-Árvore ou Vegetação	220	1	32092	11,05
607 2	10	2021	14929	1	463	MS12136 795	20211081681	1	3	10/10/2021 22:44	11/10/2021 09:59	Interna-Não programada-Meio ambiente-Descarga Atmosférica	13800	34	18778	382,1 9
607 2	10	2021	15730	31	245	RV121065 46	20211081705	1	3	11/10/2021 07:18	12/10/2021 09:25	Interna-Não programada-Meio ambiente-Vento	34500	10	1271	261,0 7
607 2	10	2021	14979	3	202	SC120061 87	20211081710	1	3	11/10/2021 07:18	11/10/2021 14:54	Interna-Não programada-Meio ambiente-Descarga Atmosférica	13800	2	17196	15,17

607 2	10	2021	14934	2	407	JT123038 37	20211081732	1	3	11/10/2021 00:49	12/10/2021 10:35	Interna-Não programada-Meio ambiente-Vento	13800	27	7069	911,4 7
607 2	10	2021	14892	1	37	CZ122063 61	20211081734	1	3	11/10/2021 07:02	11/10/2021 18:43	Interna-Não programada-Meio ambiente-Vento	13800	18	3884	210,1 9
607 2	10	2021	16491	1	170	RP120763 82RE	20211081735	1	3	10/10/2021 23:03	11/10/2021 09:24	Interna-Não programada-Meio ambiente-Vento	13800	43	17301	444,6 3
607 2	10	2021	16491	1	170	RP120763 82RE	20211081735	1	3	10/10/2021 23:03	11/10/2021 11:01	Interna-Não programada-Meio ambiente-Vento	220	1	17301	11,96
607 2	10	2021	16491	1	170	RP120763 82RE	20211081735	1	3	10/10/2021 23:03	11/10/2021 14:43	Interna-Não programada-Meio ambiente-Vento	13800	20	17301	313,4 4
607 2	10	2021	16491	1	170	RP120763 82RE	20211081735	1	3	11/10/2021 09:24	11/10/2021 11:01	Interna-Não programada-Meio ambiente-Vento	13800	22	17301	35,68
607 2	10	2021	16491	1	170	RP120081 01LD	20211081735	1	3	11/10/2021 09:24	11/10/2021 14:43	Interna-Não programada-Meio ambiente-Vento	13800	2	17301	10,66
607 2	10	2021	14862	2	20	AA122415 39	20211081753	1	3	10/10/2021 19:20	11/10/2021 10:37	Interna-Não programada-Meio ambiente-Vento	13800	71	23704	1084, 35
607 2	10	2021	14862	2	20	AA122415 39	20211081753	1	3	10/10/2021 19:20	11/10/2021 11:57	Interna-Não programada-Meio ambiente-Vento	13800	9	23704	149,5 8
607 2	10	2021	14862	2	20	AA122415 39	20211081753	1	3	10/10/2021 19:20	11/10/2021 20:58	Interna-Não programada-Meio ambiente-Vento	13800	4	23704	102,4 9
607 2	10	2021	14862	2	20	AA122415 39	20211081753	1	3	11/10/2021 10:37	11/10/2021 11:57	Interna-Não programada-Meio ambiente-Vento	13800	3	23704	4,04
607 2	10	2021	14862	2	20	AA122415 39	20211081753	1	3	11/10/2021 12:30	11/10/2021 20:58	Interna-Não programada-Meio ambiente-Vento	13800	105	23704	887,8 9
607 2	10	2021	14923	32	85	ME21132 561	20211081754	1	3	11/10/2021 07:21	11/10/2021 11:42	Interna-Não programada-Meio ambiente-Vento	220	1	32349	4,34
607 2	10	2021	14911	31	71	8540430	20211081756	1	3	11/10/2021 07:21	11/10/2021 20:54	Interna-Não programada-Meio ambiente-Descarga Atmosférica	220	1	14728	13,53
607 2	10	2021	14911	31	71	FC211237 52	20211081757	1	3	11/10/2021 07:21	11/10/2021 11:01	Interna-Não programada-Meio ambiente-Descarga Atmosférica	220	1	14728	3,65
607 2	10	2021	14953	2	19	PL120463 51	20211081763	1	3	10/10/2021 20:33	11/10/2021 15:52	Interna-Não programada-Meio ambiente-Descarga Atmosférica	13800	4	20177	77,25
607 2	10	2021	14929	4	93	IK122505 16	20211081781	1	3	11/10/2021 06:19	11/10/2021 14:40	Interna-Não programada-Meio ambiente-Vento	13800	10	18778	83,46
607 2	10	2021	14865	2	307	AC123045 30	20211081811	1	3	11/10/2021 07:25	11/10/2021 10:16	Interna-Não programada-Meio ambiente-Descarga Atmosférica	13800	6	17422	17,07
607 2	10	2021	14911	1	485	GS210359 31	20211081820	1	3	11/10/2021 07:26	11/10/2021 14:59	Interna-Não programada-Meio ambiente-Vento	220	1	14728	7,54
607 2	10	2021	14970	3	587	63017590 1	20211081832	1	3	11/10/2021 07:27	11/10/2021 11:36	Interna-Não programada-Meio ambiente-Vento	220	1	36118	4,15
607 2	10	2021	14964	31	156	QI211431 97	20211081849	1	3	11/10/2021 07:28	11/10/2021 11:15	Interna-Não programada-Meio ambiente-Vento	220	1	27081	3,78
607 2	10	2021	14964	31	156	PC123700 87	20211081877	1	3	11/10/2021 05:03	11/10/2021 16:17	Interna-Não programada-Meio ambiente-Vento	34500	16	27081	179,7 3
607 2	10	2021	14953	31	330	PL121185 08	20211081885	1	3	11/10/2021 07:30	11/10/2021 21:00	Interna-Não programada-Meio ambiente-Descarga Atmosférica	34500	3	20177	40,49
607 2	10	2021	14941	31	329	MP21360 006	20211081893	1	3	11/10/2021 07:30	11/10/2021 11:16	Interna-Não programada-Meio ambiente-Vento	220	1	7415	3,76
607 2	10	2021	14953	1	19	PL211246 94	20211081929	1	3	11/10/2021 07:32	11/10/2021 23:11	Interna-Não programada-Meio ambiente-Descarga Atmosférica	220	1	20177	15,64
607 2	10	2021	14893	32	243	DJ122848 19	20211081936	1	3	11/10/2021 07:33	12/10/2021 04:00	Interna-Não programada-Meio ambiente-Vento	220	1	5054	20,45
607 2	10	2021	14964	31	156	QI211431 52	20211081944	1	3	11/10/2021 07:33	11/10/2021 13:00	Interna-Não programada-Meio ambiente-Vento	220	1	27081	5,44
607 2	10	2021	15744	4	103	JT120628 75	20211081945	1	3	10/10/2021 19:23	11/10/2021 22:25	Interna-Não programada-Meio ambiente-Vento	13800	4	23926	108,1 3
607 2	10	2021	15729	8	245	RV210000 42	20211081969	1	3	11/10/2021 07:35	11/10/2021 16:30	Interna-Não programada-Meio ambiente-Vento	220	1	14798	8,91

607 2	10	2021	14934	1	407	JT121052 11	20211081973	1	3	11/10/2021 06:37	11/10/2021 21:21	Interna-Não programada-Meio ambiente-Vento	13800	24	7069	353,4 7
607 2	10	2021	14925	1	88	IB120001 11	20211081975	1	3	11/10/2021 07:35	11/10/2021 11:22	Interna-Não programada-Meio ambiente-Vento	220	1	18387	3,77
607 2	10	2021	14945	31	337	MZ12063 703	20211081989	1	3	11/10/2021 06:44	11/10/2021 20:39	Interna-Não programada-Meio ambiente-Vento	34500	10	9866	139,0 6
607 2	10	2021	14879	1	339	AW12311 820	20211082000	1	3	11/10/2021 06:00	12/10/2021 11:17	Interna-Não programada-Meio ambiente-Vento	13800	4	28625	117,0 7
607 2	10	2021	16485	3	576	PU211671 35	20211082006	1	3	11/10/2021 07:38	11/10/2021 14:04	Interna-Não programada-Meio ambiente-Descarga Atmosférica	220	1	5037	6,43
607 2	10	2021	16481	2	574	ZN123199 32	20211082023	1	3	10/10/2021 18:00	11/10/2021 11:10	Interna-Não programada-Meio ambiente-Descarga Atmosférica	13800	3	5686	51,48
607 2	10	2021	14953	4	330	PL120884 97	20211082067	1	3	10/10/2021 20:49	11/10/2021 16:57	Interna-Não programada-Meio ambiente-Descarga Atmosférica	13800	5	20177	100,6 2
607 2	10	2021	14911	31	71	GS122202 45	20211082103	1	3	11/10/2021 06:21	11/10/2021 09:28	Interna-Não programada-Meio ambiente-Descarga Atmosférica	34500	6	14728	18,68
607 2	10	2021	14909	13	58	GN12159 972	20211082130	1	3	10/10/2021 23:37	11/10/2021 11:56	Interna-Não programada-Meio ambiente-Vento	13800	206	47321	2534, 14
607 2	10	2021	14964	31	156	QI210925 85	20211082173	1	3	11/10/2021 07:49	11/10/2021 14:00	Interna-Não programada-Meio ambiente-Vento	220	1	27081	6,17
607 2	10	2021	14970	31	160	RV133017 58	20211082205	1	3	10/10/2021 18:24	12/10/2021 16:19	Interna-Não programada-Meio ambiente-Vento	34500	32	36118	1469, 25
607 2	10	2021	14934	1	407	JT121314 57	20211082220	1	3	11/10/2021 07:52	11/10/2021 22:06	Interna-Não programada-Meio ambiente-Vento	13800	10	7069	142,1 9
607 2	10	2021	14881	1	97	DV211554 83	20211082227	1	3	11/10/2021 07:53	11/10/2021 17:24	Interna-Não programada-Meio ambiente-Descarga Atmosférica	220	1	11745	9,51
607 2	10	2021	14952	2	380	PY123961 23	20211082229	1	3	11/10/2021 07:07	11/10/2021 14:19	Interna-Não programada-Meio ambiente-Descarga Atmosférica	13800	13	2141	93,42
607 2	10	2021	14911	1	485	IK122745 71	20211082243	1	3	11/10/2021 07:53	11/10/2021 16:59	Interna-Não programada-Meio ambiente-Vento	13800	4	14728	36,39
607 2	10	2021	14873	1	18	SZ122368 01	20211082252	1	3	10/10/2021 20:42	12/10/2021 01:11	Interna-Não programada-Meio ambiente-Vento	13800	22	6164	626,7 1
607 2	10	2021	15744	3	103	JT184529 99TS	20211082256	1	3	10/10/2021 20:50	11/10/2021 10:58	Interna-Não programada-Meio ambiente-Árvore ou Vegetação	13800	6	23926	84,87
607 2	10	2021	15744	3	103	JT184529 99TS	20211082256	1	3	10/10/2021 20:50	11/10/2021 14:15	Interna-Não programada-Meio ambiente-Árvore ou Vegetação	13800	29	23926	505,0 5
607 2	10	2021	15744	3	103	JT184529 99TS	20211082256	1	3	11/10/2021 10:59	11/10/2021 14:15	Interna-Não programada-Meio ambiente-Árvore ou Vegetação	220	1	23926	3,26
607 2	10	2021	15744	3	103	JT184529 99TS	20211082256	1	3	11/10/2021 14:27	11/10/2021 16:00	Interna-Não programada-Meio ambiente-Árvore ou Vegetação	13800	6	23926	9,36
607 2	10	2021	15744	3	103	JT184529 99TS	20211082256	1	3	11/10/2021 14:27	13/10/2021 16:10	Interna-Não programada-Meio ambiente-Árvore ou Vegetação	13800	24	23926	1193, 37
607 2	10	2021	15744	3	103	JT184529 99TS	20211082256	1	3	11/10/2021 16:04	13/10/2021 16:10	Interna-Não programada-Meio ambiente-Árvore ou Vegetação	13800	6	23926	288,5 9
607 2	10	2021	14923	32	85	ME12085 895	20211082276	1	3	11/10/2021 07:56	11/10/2021 16:10	Interna-Não programada-Meio ambiente-Vento	34500	22	32349	180,8 2
607 2	10	2021	16490	2	59	GN11281 907	20211082285	1	3	10/10/2021 21:08	11/10/2021 10:46	Interna-Não programada-Meio ambiente-Vento	220	14	23890	190,9 6
607 2	10	2021	14911	31	71	FC214316 08	20211082289	1	3	11/10/2021 07:21	11/10/2021 22:20	Interna-Não programada-Meio ambiente-Descarga Atmosférica	220	1	14728	14,97
607 2	10	2021	14945	1	430	MZ12373 977	20211082305	1	3	11/10/2021 07:57	11/10/2021 18:59	Interna-Não programada-Meio ambiente-Descarga Atmosférica	220	1	9866	11,02
607 2	10	2021	14979	2	202	SL214107 98	20211082313	1	3	11/10/2021 07:58	11/10/2021 12:13	Interna-Não programada-Meio ambiente-Vento	220	1	17196	4,26
607 2	10	2021	14920	1	96	IB120168 99	20211082357	1	3	10/10/2021 20:53	11/10/2021 09:32	Interna-Não programada-Meio ambiente-Descarga Atmosférica	13800	21	14420	265,3 7
607 2	10	2021	14889	30	34	CT120423 93	20211082359	1	3	10/10/2021 23:26	11/10/2021 10:19	Interna-Não programada-Meio ambiente-Vento	34500	2	20406	21,74

607 2	10	2021	14889	30	34	CT120423 93	20211082359	1	3	10/10/2021 23:26	11/10/2021 10:23	Interna-Não programada-Meio ambiente-Vento	34500	4	20406	43,75
607 2	10	2021	14978	33	216	JL122700 94	20211082371	1	3	10/10/2021 20:55	11/10/2021 20:27	Interna-Não programada-Meio ambiente-Descarga Atmosférica	34500	7	8616	164,6 7
607 2	10	2021	14925	1	88	IB120990 38	20211082414	1	3	10/10/2021 19:00	11/10/2021 11:57	Interna-Não programada-Meio ambiente-Descarga Atmosférica	13800	14	18387	237,1 4
607 2	10	2021	14911	31	71	FC121587 39	20211082422	1	3	11/10/2021 08:04	11/10/2021 23:09	Interna-Não programada-Meio ambiente-Vento	34500	2	14728	30,16
607 2	10	2021	14924	1	306	IC120353 68	20211082425	1	3	11/10/2021 06:52	11/10/2021 15:12	Interna-Não programada-Meio ambiente-Vento	13800	34	9944	283,0 3
607 2	10	2021	15730	33	245	RV212286 99	20211082432	1	3	11/10/2021 08:04	12/10/2021 10:26	Interna-Não programada-Meio ambiente-Vento	220	1	1271	26,35
607 2	10	2021	14962	32	151	PK120472 09	20211082474	1	3	11/10/2021 03:30	11/10/2021 10:19	Interna-Não programada-Meio ambiente-Descarga Atmosférica	34500	10	14960	68,12
607 2	10	2021	14876	32	23	GT122477 42	20211082499	1	3	10/10/2021 21:32	12/10/2021 17:21	Interna-Não programada-Meio ambiente-Descarga Atmosférica	34500	7	10240	306,7 6
607 2	10	2021	14876	2	458	GT122223 23	20211082499	1	3	12/10/2021 14:22	12/10/2021 16:33	Interna-Não programada-Meio ambiente-Descarga Atmosférica	34500	2	10240	4,34
607 2	10	2021	14868	2	16	AY211933 39	20211082513	1	3	11/10/2021 08:10	11/10/2021 15:09	Interna-Não programada-Meio ambiente-Descarga Atmosférica	220	1	2318	6,98
607 2	10	2021	14964	2	156	QI124498 74	20211082538	1	3	11/10/2021 08:12	11/10/2021 18:55	Interna-Não programada-Meio ambiente-Vento	13800	12	27081	128,5 6
607 2	10	2021	14879	1	440	IM110458 01	20211082550	1	3	11/10/2021 08:12	12/10/2021 08:43	Interna-Não programada-Meio ambiente-Vento	220	7	28625	171,5 1
607 2	10	2021	14958	2	146	PJ122498 33	20211082573	1	3	10/10/2021 22:22	11/10/2021 11:00	Interna-Não programada-Meio ambiente-Vento	13800	84	11518	1061, 27
607 2	10	2021	14958	2	146	PJ122498 33	20211082573	1	3	11/10/2021 11:01	11/10/2021 15:33	Interna-Não programada-Meio ambiente-Vento	13800	42	11518	190,3 0
607 2	10	2021	14958	2	146	PJ122498 27	20211082573	1	3	11/10/2021 11:01	11/10/2021 18:33	Interna-Não programada-Meio ambiente-Vento	13800	31	11518	233,1 2
607 2	10	2021	14958	2	146	PJ120727 58	20211082573	1	3	11/10/2021 11:01	11/10/2021 20:46	Interna-Não programada-Meio ambiente-Vento	13800	11	11518	107,1 6
607 2	10	2021	14923	2	371	IV122019 72	20211082636	1	3	11/10/2021 04:56	12/10/2021 19:57	Interna-Não programada-Meio ambiente-Vento	13800	10	32349	390,1 9
607 2	10	2021	15730	32	245	RV122306 56	20211082639	1	3	11/10/2021 08:16	11/10/2021 14:42	Interna-Não programada-Meio ambiente-Vento	34500	8	1271	51,53
607 2	10	2021	15730	32	245	RV122306 56	20211082639	1	3	11/10/2021 09:44	11/10/2021 14:42	Interna-Não programada-Meio ambiente-Vento	220	1	1271	4,98
607 2	10	2021	14963	33	152	MX12168 971	20211082644	1	3	10/10/2021 19:30	11/10/2021 09:51	Interna-Não programada-Meio ambiente-Descarga Atmosférica	34500	286	27095	4103, 86
607 2	10	2021	14934	32	480	JT123634 06	20211082648	1	3	11/10/2021 08:17	12/10/2021 09:42	Interna-Não programada-Meio ambiente-Vento	34500	10	7069	254,0 5
607 2	10	2021	16480	8	386	LZ123722 31	20211082664	1	3	10/10/2021 21:56	11/10/2021 12:01	Interna-Não programada-Meio ambiente-Vento	13800	10	32548	140,7 7
607 2	10	2021	14929	2	93	IK122984 07	20211082667	1	3	11/10/2021 06:59	11/10/2021 16:01	Interna-Não programada-Meio ambiente-Descarga Atmosférica	13800	35	18778	315,9 2
607 2	10	2021	14976	1	569	10032721 534	20211082679	1	3	11/10/2021 08:19	11/10/2021 17:06	Interna-Não programada-Meio ambiente-Vento	220	1	3259	8,78
607 2	10	2021	14934	31	480	JT121841 94	20211082683	1	3	11/10/2021 07:01	12/10/2021 16:31	Interna-Não programada-Meio ambiente-Vento	34500	12	7069	402,0 9
607 2	10	2021	14881	1	97	DV123808 48	20211082691	1	3	11/10/2021 07:56	12/10/2021 14:33	Interna-Não programada-Meio ambiente-Vento	13800	5	11745	153,1 3
607 2	10	2021	14881	1	97	DV123808 48	20211082691	1	3	11/10/2021 07:56	12/10/2021 15:29	Interna-Não programada-Meio ambiente-Vento	13800	2	11745	63,11
607 2	10	2021	14881	1	97	DV123808 48	20211082691	1	3	11/10/2021 07:56	12/10/2021 15:57	Interna-Não programada-Meio ambiente-Vento	13800	4	11745	128,0 9
607 2	10	2021	14956	35	261	JT123600 61RE	20211082704	1	3	10/10/2021 15:59	11/10/2021 15:44	Interna-Não programada-Meio ambiente-Descarga Atmosférica	34500	40	32092	949,6 8

607 2	10	2021	14956	5	581	13901561 80	20211082711	1	3	11/10/2021 08:21	12/10/2021 11:27	Interna-Não programada-Meio ambiente-Vento	220	1	32092	27,09
607 2	10	2021	14956	1	242	PW12303 421RE	20211082714	1	3	11/10/2021 08:21	11/10/2021 13:48	Interna-Não programada-Meio ambiente-Descarga Atmosférica	13800	11	32092	59,78
607 2	10	2021	14875	1	24	BM21064 174	20211082731	1	3	11/10/2021 08:23	11/10/2021 09:55	Interna-Não programada-Meio ambiente-Vento	220	1	5310	1,53
607 2	10	2021	14925	1	88	IB210000 53	20211082734	1	3	11/10/2021 08:23	11/10/2021 16:35	Interna-Não programada-Meio ambiente-Descarga Atmosférica	220	1	18387	8,20
607 2	10	2021	14920	1	364	CK112651 65	20211082741	1	3	10/10/2021 17:30	11/10/2021 10:25	Interna-Não programada-Meio ambiente-Descarga Atmosférica	220	75	14420	1267,65
607 2	10	2021	14923	2	85	10012244 323	20211082748	1	3	11/10/2021 08:23	11/10/2021 14:52	Interna-Não programada-Meio ambiente-Vento	220	1	32349	6,47
607 2	10	2021	14941	1	475	IU120187 52	20211082750	1	3	11/10/2021 06:25	11/10/2021 15:51	Interna-Não programada-Meio ambiente-Vento	13800	7	7415	66,03
607 2	10	2021	14945	1	430	MZ12311 290	20211082770	1	3	11/10/2021 07:14	11/10/2021 17:10	Interna-Não programada-Meio ambiente-Descarga Atmosférica	13800	4	9866	39,72
607 2	10	2021	14956	2	242	MY12253 165	20211082796	1	3	11/10/2021 08:26	11/10/2021 14:27	Interna-Não programada-Meio ambiente-Vento	13800	3	32092	18,02
607 2	10	2021	14953	1	19	JD213282 62	20211082807	1	3	11/10/2021 08:27	11/10/2021 16:20	Interna-Não programada-Meio ambiente-Vento	220	1	20177	7,88
607 2	10	2021	14911	31	71	FC122493 22	20211082817	1	3	11/10/2021 08:27	12/10/2021 12:07	Interna-Não programada-Meio ambiente-Descarga Atmosférica	34500	7	14728	193,56
607 2	10	2021	15729	5	245	RV113806 96	20211082823	1	3	11/10/2021 07:49	11/10/2021 15:00	Interna-Não programada-Meio ambiente-Vento	220	143	14798	1027,93
607 2	10	2021	15729	5	245	RV111316 00	20211082823	1	3	11/10/2021 12:20	11/10/2021 15:15	Interna-Não programada-Meio ambiente-Vento	220	112	14798	326,82
607 2	10	2021	16482	6	577	SH122715 32	20211082833	1	3	10/10/2021 19:48	12/10/2021 11:21	Interna-Não programada-Meio ambiente-Descarga Atmosférica	13800	16	16525	632,56
607 2	10	2021	14934	1	167	SX113064 69	20211082856	1	3	11/10/2021 08:29	11/10/2021 14:18	Interna-Não programada-Meio ambiente-Árvore ou Vegetação	220	56	7069	325,98
607 2	10	2021	14923	2	371	IV122230 33	20211082860	1	3	11/10/2021 08:25	11/10/2021 11:51	Interna-Não programada-Meio ambiente-Vento	13800	2	32349	6,86
607 2	10	2021	15744	2	103	JT110254 03	20211082875	1	3	11/10/2021 08:10	11/10/2021 12:17	Interna-Não programada-Meio ambiente-Descarga Atmosférica	220	49	23926	202,15
607 2	10	2021	14934	1	167	SX122964 96	20211082904	1	3	11/10/2021 04:04	11/10/2021 19:39	Interna-Não programada-Meio ambiente-Descarga Atmosférica	13800	115	7069	1791,06
607 2	10	2021	14934	1	167	SX122964 96	20211082904	1	3	11/10/2021 04:04	12/10/2021 10:23	Interna-Não programada-Meio ambiente-Descarga Atmosférica	220	1	7069	30,31
607 2	10	2021	14934	1	167	SX122964 96	20211082904	1	3	11/10/2021 04:04	12/10/2021 11:57	Interna-Não programada-Meio ambiente-Descarga Atmosférica	13800	5	7069	159,37
607 2	10	2021	15748	1	188	OZ121144 78	20211082925	1	3	10/10/2021 18:53	11/10/2021 14:29	Interna-Não programada-Meio ambiente-Descarga Atmosférica	13800	4	11644	78,39
607 2	10	2021	14945	1	127	MZ21023 850	20211082938	1	3	11/10/2021 08:34	11/10/2021 21:10	Interna-Não programada-Meio ambiente-Vento	220	1	9866	12,59
607 2	10	2021	14869	2	14	AK121567 43	20211082952	1	3	11/10/2021 06:03	11/10/2021 19:01	Interna-Não programada-Meio ambiente-Descarga Atmosférica	13800	7	4619	90,70
607 2	10	2021	16491	2	170	RP120813 31	20211083017	1	3	11/10/2021 08:38	11/10/2021 16:22	Interna-Não programada-Meio ambiente-Descarga Atmosférica	13800	2	17301	15,44
607 2	10	2021	14976	1	569	SU121841 27	20211083033	1	3	11/10/2021 06:42	11/10/2021 23:17	Interna-Não programada-Meio ambiente-Descarga Atmosférica	13800	14	3259	232,07
607 2	10	2021	15730	31	245	RV213994 23	20211083036	1	3	11/10/2021 08:39	12/10/2021 11:25	Interna-Não programada-Meio ambiente-Vento	220	1	1271	26,76
607 2	10	2021	14881	32	30	BH123313 95	20211083049	1	3	10/10/2021 20:21	11/10/2021 11:32	Interna-Não programada-Meio ambiente-Descarga Atmosférica	34500	56	11745	850,24
607 2	10	2021	14953	4	330	PL123902 65	20211083051	1	3	10/10/2021 20:02	11/10/2021 16:50	Interna-Não programada-Meio ambiente-Descarga Atmosférica	13800	5	20177	103,93
607 2	10	2021	14985	31	180	UR123843 47	20211083060	1	3	10/10/2021 22:31	11/10/2021 14:20	Interna-Não programada-Meio ambiente-Descarga Atmosférica	34500	26	23835	411,00

607 2	10	2021	14938	1	134	FN210901 83	20211083067	1	3	11/10/2021 08:40	11/10/2021 09:52	Interna-Não programada-Meio ambiente-Descarga Atmosférica	220	1	13572	1,19
607 2	10	2021	14929	1	463	MS12220 561	20211083074	1	3	10/10/2021 21:51	11/10/2021 19:31	Interna-Não programada-Meio ambiente-Vento	13800	11	18778	238,1 9
607 2	10	2021	14924	30	88	TQ212175 22	20211083076	1	3	11/10/2021 08:41	12/10/2021 01:49	Interna-Não programada-Meio ambiente-Descarga Atmosférica	220	1	9944	17,13
607 2	10	2021	14973	33	133	CX123301 37	20211083090	1	3	10/10/2021 20:14	12/10/2021 16:06	Interna-Não programada-Meio ambiente-Vento	34500	32	11878	1403, 38
607 2	10	2021	14945	2	127	NA120572 14	20211083105	1	3	11/10/2021 08:42	11/10/2021 21:44	Interna-Não programada-Meio ambiente-Descarga Atmosférica	13800	4	9866	52,10
607 2	10	2021	14879	3	141	22300315 52	20211083108	1	3	11/10/2021 08:42	11/10/2021 16:00	Interna-Não programada-Meio ambiente-Vento	220	1	28625	7,30
607 2	10	2021	14923	1	361	AM11060 744	20211083111	1	3	10/10/2021 23:23	11/10/2021 11:30	Interna-Não programada-Meio ambiente-Vento	220	85	32349	1030, 20
607 2	10	2021	14970	1	587	10010420 442	20211083116	1	3	11/10/2021 08:42	11/10/2021 11:34	Interna-Não programada-Meio ambiente-Vento	220	1	36118	2,85
607 2	10	2021	14929	2	93	IK122993 50	20211083138	1	3	10/10/2021 19:44	11/10/2021 11:03	Interna-Não programada-Meio ambiente-Vento	13800	11	18778	168,4 6
607 2	10	2021	14877	2	25	BT121830 57	20211083150	1	3	10/10/2021 22:16	11/10/2021 18:21	Interna-Não programada-Meio ambiente-Vento	13800	5	7280	100,4 2
607 2	10	2021	14965	3	57	11776419	20211083151	1	3	10/10/2021 22:06	11/10/2021 12:25	Interna-Não programada-Meio ambiente-Vento	220	1	51287	14,31
607 2	10	2021	14923	2	361	IV121656 13	20211083184	1	3	11/10/2021 08:47	11/10/2021 12:32	Interna-Não programada-Meio ambiente-Descarga Atmosférica	13800	11	32349	41,20
607 2	10	2021	14877	1	387	ME21071 608	20211083192	1	3	11/10/2021 08:47	11/10/2021 15:28	Interna-Não programada-Meio ambiente-Descarga Atmosférica	220	21	7280	140,0 8
607 2	10	2021	14911	1	71	GS212776 31	20211083235	1	3	11/10/2021 08:50	11/10/2021 12:32	Interna-Não programada-Meio ambiente-Descarga Atmosférica	220	1	14728	3,70
607 2	10	2021	16485	1	576	PU123070 75	20211083239	1	3	11/10/2021 08:48	12/10/2021 10:05	Interna-Não programada-Meio ambiente-Descarga Atmosférica	13800	5	5037	126,3 8
607 2	10	2021	14956	2	581	MY12360 839RE	20211083250	1	3	11/10/2021 05:13	12/10/2021 10:29	Interna-Não programada-Meio ambiente-Vento	13800	4	32092	117,0 8
607 2	10	2021	14956	2	581	MY12360 839RE	20211083250	1	3	11/10/2021 05:13	12/10/2021 14:09	Interna-Não programada-Meio ambiente-Vento	13800	24	32092	790,3 6
607 2	10	2021	14956	2	581	MY12360 839RE	20211083250	1	3	11/10/2021 05:13	14/10/2021 14:51	Interna-Não programada-Meio ambiente-Vento	13800	4	32092	326,5 1
607 2	10	2021	14956	2	581	MY12360 839RE	20211083250	1	3	12/10/2021 14:16	12/10/2021 14:32	Interna-Não programada-Meio ambiente-Vento	13800	4	32092	1,04
607 2	10	2021	14956	2	581	MY13360 838	20211083250	1	3	12/10/2021 14:16	13/10/2021 20:21	Interna-Não programada-Meio ambiente-Vento	13800	18	32092	541,5 9
607 2	10	2021	14956	2	581	MY12133 261LD	20211083250	1	3	12/10/2021 14:16	14/10/2021 00:01	Interna-Não programada-Meio ambiente-Vento	13800	5	32092	168,7 4
607 2	10	2021	14956	2	581	MY12324 360LD	20211083250	1	3	12/10/2021 14:16	16/10/2021 01:20	Interna-Não programada-Meio ambiente-Vento	220	1	32092	83,07
607 2	10	2021	14956	2	581	MY18043 897TS	20211083250	1	3	12/10/2021 14:37	12/10/2021 15:20	Interna-Não programada-Meio ambiente-Vento	13800	44	32092	31,53
607 2	10	2021	14956	2	581	MY18043 897TS	20211083250	1	3	13/10/2021 12:30	13/10/2021 16:17	Interna-Não programada-Meio ambiente-Vento	13800	64	32092	242,3 1
607 2	10	2021	14956	2	581	MY18043 897TS	20211083250	1	3	13/10/2021 16:18	13/10/2021 17:09	Interna-Não programada-Meio ambiente-Vento	13800	95	32092	80,72
607 2	10	2021	14956	2	581	MY12360 839RE	20211083250	1	3	15/10/2021 14:00	15/10/2021 15:36	Interna-Não programada-Meio ambiente-Vento	13800	31	32092	49,59
607 2	10	2021	14956	2	581	MY12360 839RE	20211083250	1	3	15/10/2021 21:52	16/10/2021 01:20	Interna-Não programada-Meio ambiente-Vento	13800	31	32092	107,3 1
607 2	10	2021	14881	1	97	DV121554 81	20211083257	1	3	11/10/2021 06:36	11/10/2021 11:23	Interna-Não programada-Meio ambiente-Descarga Atmosférica	13800	5	11745	23,87
607 2	10	2021	14931	3	98	IT120004 14	20211083265	1	3	10/10/2021 20:12	11/10/2021 11:07	Interna-Não programada-Meio ambiente-Vento	13800	3	19248	44,74

607 2	10	2021	14941	2	92	IU122068 70	20211083285	1	3	11/10/2021 06:23	11/10/2021 09:31	Interna-Não programada-Meio ambiente-Vento	13800	7	7415	21,85
607 2	10	2021	14946	2	392	BR121707 03	20211083292	1	3	11/10/2021 00:17	11/10/2021 11:36	Interna-Não programada-Meio ambiente-Descarga Atmosférica	13800	55	10639	621,8 7
607 2	10	2021	14953	1	19	JD120086 02	20211083296	1	3	10/10/2021 20:59	11/10/2021 13:24	Interna-Não programada-Meio ambiente-Vento	13800	7	20177	114,9 3
607 2	10	2021	14929	1	353	HE123647 52	20211083309	1	3	11/10/2021 08:55	11/10/2021 10:32	Interna-Não programada-Meio ambiente-Vento	13800	7	18778	11,38
607 2	10	2021	15745	7	103	JT112287 80	20211083322	1	3	11/10/2021 08:55	11/10/2021 19:06	Interna-Não programada-Meio ambiente-Descarga Atmosférica	220	1	20387	10,17
607 2	10	2021	14964	1	156	10018888 958	20211083326	1	3	11/10/2021 08:56	11/10/2021 20:30	Interna-Não programada-Meio ambiente-Vento	220	1	27081	11,57
607 2	10	2021	14989	2	80	IN123430 69	20211083345	1	3	10/10/2021 20:27	11/10/2021 12:17	Interna-Não programada-Meio ambiente-Vento	13800	11	23781	174,0 6
607 2	10	2021	14929	1	463	MS12017 328	20211083353	1	3	11/10/2021 07:51	11/10/2021 22:37	Interna-Não programada-Meio ambiente-Vento	13800	11	18778	162,3 0
607 2	10	2021	14911	1	71	GS121624 82	20211083368	1	3	11/10/2021 08:58	11/10/2021 13:52	Interna-Não programada-Meio ambiente-Descarga Atmosférica	13800	7	14728	34,24
607 2	10	2021	14969	5	160	RV184530 11TS	20211083376	1	3	10/10/2021 19:38	11/10/2021 22:40	Interna-Não programada-Meio ambiente-Vento	13800	18	33652	486,6 1
607 2	10	2021	14865	2	9	AC113234 63	20211083382	1	3	11/10/2021 09:00	11/10/2021 15:35	Interna-Não programada-Meio ambiente-Vento	220	8	17422	52,66
607 2	10	2021	14923	1	85	73006637 0	20211083390	1	3	11/10/2021 09:00	11/10/2021 15:15	Interna-Não programada-Meio ambiente-Vento	220	1	32349	6,24
607 2	10	2021	14945	31	337	AZ123112 88	20211083393	1	3	11/10/2021 06:56	11/10/2021 20:05	Interna-Não programada-Meio ambiente-Vento	34500	3	9866	39,42
607 2	10	2021	14879	2	95	00950226	20211083414	1	3	11/10/2021 06:18	11/10/2021 17:40	Interna-Não programada-Meio ambiente-Vento	13800	28	28625	318,2 7
607 2	10	2021	14879	2	95	00950226	20211083414	1	3	11/10/2021 06:18	11/10/2021 17:48	Interna-Não programada-Meio ambiente-Vento	13800	112	28625	1288, 00
607 2	10	2021	14953	4	330	PL122063 87	20211083420	1	3	10/10/2021 19:40	11/10/2021 12:43	Interna-Não programada-Meio ambiente-Descarga Atmosférica	13800	5	20177	85,20
607 2	10	2021	14938	33	105	JR210919 14	20211083540	1	3	11/10/2021 09:09	11/10/2021 10:49	Interna-Não programada-Meio ambiente-Vento	220	1	13572	1,65
607 2	10	2021	14968	1	232	DM11000 009	20211083544	1	3	11/10/2021 05:07	11/10/2021 15:08	Interna-Não programada-Meio ambiente-Vento	220	72	10279	721,1 6
607 2	10	2021	14945	31	337	MZ12234 822	20211083545	1	3	11/10/2021 05:05	11/10/2021 12:09	Interna-Não programada-Meio ambiente-Vento	34500	85	9866	599,5 6
607 2	10	2021	14956	32	261	MY12219 415RE	20211083548	1	3	11/10/2021 09:10	12/10/2021 12:45	Interna-Não programada-Meio ambiente-Vento	34500	3	32092	82,74
607 2	10	2021	14924	2	227	IB211830 18	20211083566	1	3	11/10/2021 09:11	11/10/2021 11:57	Interna-Não programada-Meio ambiente-Descarga Atmosférica	220	3	9944	8,28
607 2	10	2021	14934	2	407	JT212344 76	20211083568	1	3	11/10/2021 09:11	12/10/2021 10:09	Interna-Não programada-Meio ambiente-Vento	220	1	7069	24,96
607 2	10	2021	14988	32	181	VI123525 41	20211083572	1	3	10/10/2021 19:23	11/10/2021 11:46	Interna-Não programada-Meio ambiente-Descarga Atmosférica	34500	4	4248	65,53
607 2	10	2021	16491	2	170	AI120718 14	20211083575	1	3	11/10/2021 07:53	11/10/2021 17:07	Interna-Não programada-Meio ambiente-Descarga Atmosférica	13800	13	17301	119,9 2
607 2	10	2021	14979	3	202	SL120194 99	20211083597	1	3	11/10/2021 07:50	11/10/2021 11:35	Interna-Não programada-Meio ambiente-Vento	13800	21	17196	78,74
607 2	10	2021	14881	32	30	BH123314 13	20211083599	1	3	11/10/2021 09:12	11/10/2021 12:41	Interna-Não programada-Meio ambiente-Descarga Atmosférica	34500	14	11745	48,55
607 2	10	2021	16484	1	416	7818693	20211083640	1	3	10/10/2021 20:52	12/10/2021 18:26	Interna-Não programada-Meio ambiente-Vento	13800	18	6507	820,2 3
607 2	10	2021	14956	2	581	MY18043 894TS	20211083647	1	3	11/10/2021 07:12	11/10/2021 15:09	Interna-Não programada-Meio ambiente-Árvore ou Vegetação	13800	58	32092	461,4 2
607 2	10	2021	14956	2	581	MY13196 005	20211083647	1	3	11/10/2021 07:12	12/10/2021 12:35	Interna-Não programada-Meio ambiente-Árvore ou Vegetação	13800	34	32092	999,1 8

607 2	10	2021	14956	2	581	MY12241 802RE	20211083647	1	3	11/10/2021 07:12	12/10/2021 15:04	Interna-Não programada-Meio ambiente-Árvore ou Vegetação	13800	9	32092	286,8 1
607 2	10	2021	14956	2	581	MY12241 802RE	20211083647	1	3	12/10/2021 15:55	12/10/2021 23:25	Interna-Não programada-Meio ambiente-Árvore ou Vegetação	13800	9	32092	67,48
607 2	10	2021	14926	1	10	31100116 43	20211083663	1	3	11/10/2021 09:15	11/10/2021 12:30	Interna-Não programada-Meio ambiente-Vento	220	1	1865	3,24
607 2	10	2021	14912	1	395	PK211478 16	20211083671	1	3	10/10/2021 19:27	11/10/2021 12:03	Interna-Não programada-Meio ambiente-Descarga Atmosférica	220	1	6704	16,60
607 2	10	2021	14964	31	156	PC211939 20	20211083699	1	3	11/10/2021 09:18	11/10/2021 19:59	Interna-Não programada-Meio ambiente-Vento	220	1	27081	10,67
607 2	10	2021	14925	1	88	IB120938 88	20211083702	1	3	11/10/2021 08:34	11/10/2021 15:13	Interna-Não programada-Meio ambiente-Vento	13800	12	18387	79,61
607 2	10	2021	14934	1	167	SX110714 99	20211083723	1	3	11/10/2021 07:12	11/10/2021 12:41	Interna-Não programada-Meio ambiente-Vento	220	131	7069	717,3 0
607 2	10	2021	14956	2	581	MY21296 358	20211083734	1	3	11/10/2021 09:20	11/10/2021 20:02	Interna-Não programada-Meio ambiente-Descarga Atmosférica	220	1	32092	10,69
607 2	10	2021	16491	1	170	RP210081 55	20211083772	1	3	11/10/2021 09:23	11/10/2021 13:44	Interna-Não programada-Meio ambiente-Descarga Atmosférica	220	2	17301	8,69
607 2	10	2021	14969	8	160	RV123715 10	20211083774	1	3	11/10/2021 05:25	11/10/2021 12:14	Interna-Não programada-Meio ambiente-Vento	13800	10	33652	68,13
607 2	10	2021	14969	8	160	RV123715 10	20211083774	1	3	11/10/2021 05:25	11/10/2021 20:57	Interna-Não programada-Meio ambiente-Vento	13800	31	33652	481,8 3
607 2	10	2021	14951	1	137	MJ123200 56	20211083783	1	3	10/10/2021 19:35	11/10/2021 15:21	Interna-Não programada-Meio ambiente-Vento	13800	5	15005	98,81
607 2	10	2021	14892	30	37	IY121589 16	20211083827	1	3	11/10/2021 08:29	11/10/2021 16:34	Interna-Não programada-Meio ambiente-Descarga Atmosférica	34500	3	3884	24,25
607 2	10	2021	14934	1	167	SX211360 04	20211083837	1	3	11/10/2021 09:27	12/10/2021 13:59	Interna-Não programada-Meio ambiente-Vento	220	1	7069	28,53
607 2	10	2021	14934	1	167	SX111475 43	20211083852	1	3	11/10/2021 07:20	11/10/2021 12:02	Interna-Não programada-Meio ambiente-Descarga Atmosférica	220	100	7069	468,9 4
607 2	10	2021	16482	3	577	SH112309 49	20211083855	1	3	11/10/2021 08:28	11/10/2021 19:49	Interna-Não programada-Meio ambiente-Vento	220	99	16525	1122, 28
607 2	10	2021	14956	35	261	MY12234 372	20211083860	1	3	11/10/2021 06:43	11/10/2021 17:50	Interna-Não programada-Meio ambiente-Descarga Atmosférica	34500	4	32092	44,45
607 2	10	2021	14893	1	243	DJ112484 01	20211083873	1	3	11/10/2021 08:06	11/10/2021 13:12	Interna-Não programada-Meio ambiente-Descarga Atmosférica	220	84	5054	428,1 4
607 2	10	2021	14868	2	16	AY120000 21	20211083905	1	3	11/10/2021 09:06	12/10/2021 19:00	Interna-Não programada-Meio ambiente-Vento	13800	2	2318	67,78
607 2	10	2021	14868	2	16	AY120000 21	20211083905	1	3	11/10/2021 09:06	13/10/2021 02:00	Interna-Não programada-Meio ambiente-Vento	13800	14	2318	572,3 9
607 2	10	2021	14892	2	37	CZ114239 60	20211083925	1	3	11/10/2021 00:11	11/10/2021 11:55	Interna-Não programada-Meio ambiente-Vento	220	55	3884	644,7 2
607 2	10	2021	16485	31	576	PU121724 81	20211084036	1	3	11/10/2021 07:16	12/10/2021 07:38	Interna-Não programada-Meio ambiente-Vento	34500	10	5037	243,5 8
607 2	10	2021	14953	31	330	PL121697 88	20211084040	1	3	11/10/2021 07:22	11/10/2021 11:47	Interna-Não programada-Meio ambiente-Descarga Atmosférica	34500	10	20177	44,02
607 2	10	2021	14881	32	30	DV120234 80	20211084079	1	3	11/10/2021 08:29	11/10/2021 15:03	Interna-Não programada-Meio ambiente-Vento	34500	237	11745	1554, 79
607 2	10	2021	14956	4	581	MY12398 871	20211084125	1	3	11/10/2021 08:11	11/10/2021 17:34	Interna-Não programada-Meio ambiente-Descarga Atmosférica	13800	128	32092	1199, 79
607 2	10	2021	14934	32	480	JT122604 26RE	20211084154	1	3	11/10/2021 07:53	11/10/2021 19:23	Interna-Não programada-Meio ambiente-Vento	34500	119	7069	1368, 83
607 2	10	2021	14985	31	180	NQ12396 795	20211084160	1	3	10/10/2021 20:20	12/10/2021 15:48	Interna-Não programada-Meio ambiente-Descarga Atmosférica	34500	128	23835	5563, 66
607 2	10	2021	14985	31	180	NQ13243 446	20211084160	1	3	10/10/2021 20:20	12/10/2021 23:24	Interna-Não programada-Meio ambiente-Descarga Atmosférica	34500	62	23835	3165, 77
607 2	10	2021	15730	32	245	RV122306 32	20211084176	1	3	11/10/2021 09:51	12/10/2021 12:27	Interna-Não programada-Meio ambiente-Vento	34500	10	1271	265,8 9

607 2	10	2021	14934	1	167	SX113248 19	20211084188	1	3	11/10/2021 07:27	12/10/2021 02:24	Interna-Não programada-Meio ambiente-Vento	220	104	7069	1969, 73
607 2	10	2021	15730	32	245	JT122864 59	20211084240	1	3	11/10/2021 09:51	11/10/2021 18:29	Interna-Não programada-Meio ambiente-Vento	34500	8	1271	68,96
607 2	10	2021	14968	2	265	CL110885 56	20211084256	1	3	11/10/2021 03:13	11/10/2021 21:41	Interna-Não programada-Meio ambiente-Vento	220	105	10279	1938, 59
607 2	10	2021	14881	32	30	DV122078 36	20211084270	1	3	11/10/2021 08:58	12/10/2021 07:49	Interna-Não programada-Meio ambiente-Descarga Atmosférica	34500	10	11745	228,3 4
607 2	10	2021	14893	31	243	DJ121359 98	20211084299	1	3	11/10/2021 09:59	13/10/2021 08:58	Interna-Não programada-Meio ambiente-Descarga Atmosférica	220	1	5054	46,97
607 2	10	2021	14956	4	581	PW12360 810LD	20211084312	1	3	11/10/2021 10:00	11/10/2021 14:56	Interna-Não programada-Meio ambiente-Descarga Atmosférica	13800	10	32092	49,31
607 2	10	2021	16485	31	576	PU104066 30	20211084334	1	3	11/10/2021 09:19	11/10/2021 22:11	Interna-Não programada-Meio ambiente-Vento	34500	124	5037	1594, 98
607 2	10	2021	16485	31	576	PU133148 28	20211084334	1	3	11/10/2021 17:57	11/10/2021 20:08	Interna-Não programada-Meio ambiente-Vento	34500	7	5037	15,25
607 2	10	2021	16485	31	576	05760414	20211084334	1	3	12/10/2021 13:02	12/10/2021 13:19	Interna-Não programada-Meio ambiente-Vento	34500	96	5037	26,19
607 2	10	2021	14979	3	202	SL321457 59	20211084459	1	3	11/10/2021 08:48	11/10/2021 11:26	Interna-Não programada-Meio ambiente-Vento	13800	2	17196	5,25
607 2	10	2021	14944	3	124	MR12329 056	20211084533	1	3	10/10/2021 20:30	11/10/2021 13:09	Interna-Não programada-Meio ambiente-Vento	13800	10	23787	166,4 1
607 2	10	2021	14944	1	294	MR12329 056	20211084533	1	3	10/10/2021 20:30	11/10/2021 13:09	Interna-Não programada-Meio ambiente-Vento	13800	8	23787	133,1 2
607 2	10	2021	14934	1	167	SX110376 44	20211084658	1	3	11/10/2021 08:53	11/10/2021 21:25	Interna-Não programada-Meio ambiente-Vento	220	177	7069	2217, 81
607 2	10	2021	14953	2	314	PP120136 18	20211084697	1	3	11/10/2021 08:11	11/10/2021 17:26	Interna-Não programada-Meio ambiente-Vento	13800	13	20177	120,2 3
607 2	10	2021	14928	1	195	GF122236 22LD	20211084742	1	3	10/10/2021 21:32	11/10/2021 17:18	Interna-Não programada-Meio ambiente-Vento	13800	9	11818	177,9 7
607 2	10	2021	16484	34	328	CP121917 71	20211084760	1	3	11/10/2021 08:15	11/10/2021 22:44	Interna-Não programada-Meio ambiente-Descarga Atmosférica	34500	27	6507	390,8 0
607 2	10	2021	14964	2	486	QI120528 35	20211084816	1	3	11/10/2021 06:49	11/10/2021 15:47	Interna-Não programada-Meio ambiente-Vento	13800	2	27081	17,91
607 2	10	2021	14927	30	992	IJ1220262 5RE	20211084833	1	3	11/10/2021 05:43	11/10/2021 14:58	Interna-Não programada-Meio ambiente-Descarga Atmosférica	34500	7	3021	64,72
607 2	10	2021	14881	32	30	DV122128 46	20211084913	1	3	11/10/2021 08:13	11/10/2021 16:17	Interna-Não programada-Meio ambiente-Descarga Atmosférica	34500	17	11745	136,8 8
607 2	10	2021	15749	1	173	SG110307 41	20211085083	1	3	11/10/2021 00:01	11/10/2021 18:25	Interna-Não programada-Meio ambiente-Descarga Atmosférica	220	114	14603	2097, 25
607 2	10	2021	14945	1	127	MZ12063 134	20211085214	1	3	11/10/2021 08:20	11/10/2021 14:27	Interna-Não programada-Meio ambiente-Vento	13800	110	9866	671,8 9
607 2	10	2021	14893	32	243	DJ122447 12	20211085229	1	3	11/10/2021 07:33	11/10/2021 14:05	Interna-Não programada-Meio ambiente-Descarga Atmosférica	220	1	5054	6,53
607 2	10	2021	14879	3	141	SO122610 31	20211085315	1	3	11/10/2021 07:55	12/10/2021 14:57	Interna-Não programada-Meio ambiente-Vento	13800	2	28625	62,05
607 2	10	2021	14964	1	156	QI113386 58	20211085511	1	3	11/10/2021 07:24	12/10/2021 00:48	Interna-Não programada-Meio ambiente-Vento	220	46	27081	800,2 7
607 2	10	2021	14956	33	114	MY113324 443	20211085531	1	3	11/10/2021 08:23	11/10/2021 14:52	Interna-Não programada-Meio ambiente-Vento	220	172	32092	1113, 27
607 2	10	2021	14879	36	27	CA121961 60RE	20211085732	1	3	10/10/2021 20:17	11/10/2021 14:49	Interna-Não programada-Meio ambiente-Vento	34500	35	28625	648,1 4
607 2	10	2021	14934	1	167	SX110147 33	20211086173	1	3	11/10/2021 06:32	12/10/2021 10:53	Interna-Não programada-Meio ambiente-Vento	220	172	7069	4873, 62
607 2	10	2021	14925	1	88	IB123000 91	20211086199	1	3	11/10/2021 08:48	11/10/2021 15:35	Interna-Não programada-Meio ambiente-Descarga Atmosférica	13800	9	18387	61,00
607 2	10	2021	14924	2	227	GS122172 27	20211086286	1	3	11/10/2021 08:28	11/10/2021 19:28	Interna-Não programada-Meio ambiente-Descarga Atmosférica	13800	3	9944	32,97

607 2	10	2021	14879	1	317	SO121915 48	20211086403	1	3	11/10/2021 08:22	11/10/2021 21:18	Interna-Não programada-Meio ambiente-Vento	13800	5	28625	64,65
607 2	10	2021	14880	1	28	CD212930 72	20211086431	1	3	10/10/2021 23:38	12/10/2021 09:05	Interna-Não programada-Meio ambiente-Descarga Atmosférica	220	1	4981	33,44
607 2	10	2021	14921	2	8	PU122959 11	20211087129	1	3	11/10/2021 09:52	11/10/2021 22:55	Interna-Não programada-Meio ambiente-Vento	220	1	11745	13,04
607 2	10	2021	14969	5	160	RV212606 36	20211087237	1	3	11/10/2021 00:30	11/10/2021 23:11	Interna-Não programada-Meio ambiente-Vento	220	1	33652	22,67
607 2	10	2021	15746	1	563	NA112017 87	20211087433	1	3	10/10/2021 17:28	12/10/2021 09:04	Interna-Não programada-Meio ambiente-Vento	220	129	10061	5107, 50
607 2	10	2021	14956	2	242	PW12302 978	20211087547	1	3	11/10/2021 09:31	11/10/2021 18:08	Interna-Não programada-Meio ambiente-Vento	13800	2	32092	17,23
607 2	10	2021	14934	1	167	SX110493 56	20211087589	1	3	11/10/2021 07:50	11/10/2021 17:19	Interna-Não programada-Meio ambiente-Descarga Atmosférica	220	165	7069	1564, 48
607 2	10	2021	14953	2	314	PP110000 37	20211087592	1	3	10/10/2021 19:29	11/10/2021 17:45	Interna-Não programada-Meio ambiente-Vento	34500	188	20177	4184, 67
607 2	10	2021	14946	2	393	CV112414 74	20211087606	1	3	10/10/2021 15:59	11/10/2021 20:13	Interna-Não programada-Meio ambiente-Vento	13800	69	10639	1948, 41
607 2	10	2021	14905	1	362	GE110000 64	20211087918	1	3	10/10/2021 21:03	11/10/2021 16:57	Interna-Não programada-Meio ambiente-Vento	34500	75	5384	1492, 50
607 2	10	2021	15744	3	103	JT122143 47	20211088056	1	3	11/10/2021 07:07	14/10/2021 21:03	Interna-Não programada-Meio ambiente-Vento	13800	14	23926	1203, 19
607 2	10	2021	15744	3	103	JT120001 18	20211088056	1	3	13/10/2021 20:54	13/10/2021 23:20	Interna-Não programada-Meio ambiente-Vento	13800	56	23926	136,4 4
607 2	10	2021	14920	2	304	SR210076 16	20211088089	1	3	10/10/2021 15:31	11/10/2021 23:24	Interna-Não programada-Meio ambiente-Descarga Atmosférica	220	1	14420	31,88
607 2	10	2021	14940	2	38	DH120937 80	20211088284	1	3	10/10/2021 14:42	11/10/2021 22:01	Interna-Não programada-Meio ambiente-Descarga Atmosférica	220	1	95622	31,31
607 2	10	2021	14921	31	8	EU123015 91	20211088329	1	3	11/10/2021 10:21	12/10/2021 10:22	Interna-Não programada-Meio ambiente-Vento	34500	6	11745	144,1 0
607 2	10	2021	14940	1	290	LZ210004 11	20211088736	1	3	10/10/2021 15:53	12/10/2021 10:35	Interna-Não programada-Meio ambiente-Vento	220	1	95622	42,70
607 2	10	2021	14929	1	463	IK214423 45	20211088906	1	3	11/10/2021 04:21	11/10/2021 19:04	Interna-Não programada-Meio ambiente-Descarga Atmosférica	220	1	18778	14,70
607 2	10	2021	14893	31	243	MY12166 286RE	20211089073	1	3	11/10/2021 08:29	12/10/2021 11:12	Interna-Não programada-Meio ambiente-Descarga Atmosférica	34500	4	5054	106,8 4
607 2	10	2021	14934	1	167	SX184290 93TS	20211090200	1	3	11/10/2021 06:52	12/10/2021 09:24	Interna-Não programada-Meio ambiente-Descarga Atmosférica	13800	20	7069	530,3 4
607 2	10	2021	15730	33	245	RV213064 08	20211090711	1	3	10/10/2021 16:45	11/10/2021 23:42	Interna-Não programada-Meio ambiente-Vento	220	1	1271	30,94
607 2	10	2021	14943	3	197	40200900 52	20211091110	1	3	10/10/2021 22:57	12/10/2021 08:34	Interna-Não programada-Meio ambiente-Vento	220	1	14207	33,60
607 2	10	2021	15728	1	397	BV320979 11	20211093518	1	3	10/10/2021 18:15	12/10/2021 15:14	Interna-Não programada-Meio ambiente-Vento	13800	13	2439	584,6 0
607 2	10	2021	14968	1	265	EA122632 86RE	20211098028	1	3	11/10/2021 04:26	13/10/2021 17:17	Interna-Não programada-Meio ambiente-Descarga Atmosférica	13800	11	10279	669,1 8
607 2	10	2021	14968	1	265	EA122632 86RE	20211098028	1	3	11/10/2021 22:39	13/10/2021 17:17	Interna-Não programada-Meio ambiente-Descarga Atmosférica	13800	5	10279	213,1 0
607 2	10	2021	14968	1	265	EA122632 86RE	20211098028	1	3	12/10/2021 21:20	13/10/2021 17:17	Interna-Não programada-Meio ambiente-Descarga Atmosférica	220	1	10279	19,95
607 2	10	2021	14963	33	152	UC212420 26	202110100037	1	3	10/10/2021 15:44	13/10/2021 20:18	Interna-Não programada-Meio ambiente-Vento	220	1	27095	76,56
607 2	10	2021	15730	2	415	RV210761 86	202110109297	1	3	10/10/2021 17:36	15/10/2021 10:33	Interna-Não programada-Meio ambiente-Vento	220	1	1271	112,9 4
607 2	10	2021	14868	1	16	AY103496 67	202110207730	1	3	10/10/2021 14:30	11/10/2021 20:11	Interna-Não programada-Meio ambiente-Vento	13800	57	2318	1691, 41
607 2	10	2021	14868	1	16	AY120000 42	202110207730	1	3	10/10/2021 14:30	11/10/2021 20:17	Interna-Não programada-Meio ambiente-Vento	13800	24	2318	714,8 3

607 2	10	2021	14868	1	16	AY130690 41	202110207730	1	3	10/10/2021 14:30	11/10/2021 20:52	Interna-Não programada-Meio ambiente-Vento	13800	680	2318	2064 7,63
607 2	10	2021	14911	1	100	FC120610 15	202110222453	1	3	10/10/2021 22:49	11/10/2021 21:26	Interna-Não programada-Meio ambiente-Vento	13800	8	14728	180,8 0
607 2	10	2021	14940	1	290	LZ131920 06	202110222454	1	3	10/10/2021 15:53	11/10/2021 17:40	Interna-Não programada-Meio ambiente-Vento	13800	32	95622	825,4 6
607 2	10	2021	16494	1	129	05830414	202110222456	1	3	10/10/2021 15:18	10/10/2021 15:41	Interna-Não programada-Meio ambiente-Árvore ou Vegetação	34500	2628	17220	1006, 67
607 2	10	2021	16494	2	129	05830414	202110222456	1	3	10/10/2021 15:18	10/10/2021 15:41	Interna-Não programada-Meio ambiente-Árvore ou Vegetação	34500	6419	17220	2458, 83
607 2	10	2021	16494	3	129	05830414	202110222456	1	3	10/10/2021 15:18	10/10/2021 15:41	Interna-Não programada-Meio ambiente-Árvore ou Vegetação	34500	933	17220	357,3 9
607 2	10	2021	16494	33	129	NQ10444 300	202110222456	1	3	10/10/2021 15:18	10/10/2021 15:41	Interna-Não programada-Meio ambiente-Árvore ou Vegetação	220	1	17220	0,38
607 2	10	2021	16494	31	583	NQ13416 340	202110222456	1	3	10/10/2021 15:18	11/10/2021 18:55	Interna-Não programada-Meio ambiente-Árvore ou Vegetação	34500	834	17220	2302 0,95
607 2	10	2021	16494	1	129	NQ10444 300	202110222456	1	3	11/10/2021 21:37	11/10/2021 23:13	Interna-Não programada-Meio ambiente-Árvore ou Vegetação	34500	2457	17220	3942, 12
607 2	10	2021	16494	2	129	NQ10444 300	202110222456	1	3	11/10/2021 21:37	11/10/2021 23:13	Interna-Não programada-Meio ambiente-Árvore ou Vegetação	34500	5658	17220	9077, 95
607 2	10	2021	16494	3	129	NQ10444 300	202110222456	1	3	11/10/2021 21:37	11/10/2021 23:13	Interna-Não programada-Meio ambiente-Árvore ou Vegetação	34500	929	17220	1490, 53
607 2	10	2021	16494	33	129	NQ10444 300	202110222456	1	3	11/10/2021 21:37	11/10/2021 23:13	Interna-Não programada-Meio ambiente-Árvore ou Vegetação	220	1	17220	1,60
607 2	10	2021	14879	35	27	CA103953 11	202110222465	1	3	10/10/2021 17:37	10/10/2021 21:52	Interna-Não programada-Meio ambiente-Descarga Atmosférica	34500	14	28625	59,52
607 2	10	2021	14879	1	29	CA103953 11	202110222465	1	3	10/10/2021 17:37	10/10/2021 21:52	Interna-Não programada-Meio ambiente-Descarga Atmosférica	34500	3755	28625	1596 3,97
607 2	10	2021	14879	2	29	CA103953 11	202110222465	1	3	10/10/2021 17:37	10/10/2021 21:52	Interna-Não programada-Meio ambiente-Descarga Atmosférica	34500	30	28625	127,5 4
607 2	10	2021	14879	2	29	CA103953 11	202110222465	1	3	10/10/2021 17:37	10/10/2021 22:00	Interna-Não programada-Meio ambiente-Descarga Atmosférica	34500	2038	28625	8933, 23
607 2	10	2021	14879	1	29	CA103953 11	202110222465	1	3	10/10/2021 17:37	10/10/2021 22:42	Interna-Não programada-Meio ambiente-Descarga Atmosférica	34500	476	28625	2426, 15
607 2	10	2021	14879	35	27	CA103953 11	202110222465	1	3	10/10/2021 17:37	11/10/2021 03:01	Interna-Não programada-Meio ambiente-Descarga Atmosférica	220	1	28625	9,40
607 2	10	2021	14879	35	27	CC212320 07	202110222465	1	3	11/10/2021 03:04	11/10/2021 23:42	Interna-Não programada-Meio ambiente-Descarga Atmosférica	220	1	28625	20,63
607 2	10	2021	14939	1	207	SE120000 12	202110222502	1	3	10/10/2021 15:17	11/10/2021 12:47	Interna-Não programada-Meio ambiente-Descarga Atmosférica	34500	477	13683	1025 4,84
607 2	10	2021	14939	1	207	SE110609 33	202110222502	1	3	10/10/2021 15:17	11/10/2021 16:03	Interna-Não programada-Meio ambiente-Descarga Atmosférica	34500	313	13683	7751, 53
607 2	10	2021	14968	1	368	BJ132308 28	202110222505	1	3	10/10/2021 16:48	11/10/2021 09:20	Interna-Não programada-Meio ambiente-Descarga Atmosférica	34500	414	10279	6840, 55
607 2	10	2021	14968	2	368	BJ132308 28	202110222505	1	3	10/10/2021 16:48	11/10/2021 09:20	Interna-Não programada-Meio ambiente-Descarga Atmosférica	34500	6	10279	99,14
607 2	10	2021	14968	31	232	DM13160 814	202110222505	1	3	10/10/2021 16:48	12/10/2021 00:23	Interna-Não programada-Meio ambiente-Descarga Atmosférica	34500	5	10279	157,9 2
607 2	10	2021	14968	31	232	DM13160 814	202110222505	1	3	10/10/2021 16:48	12/10/2021 08:18	Interna-Não programada-Meio ambiente-Descarga Atmosférica	34500	6	10279	236,9 1
607 2	10	2021	14968	31	232	GT121403 77	202110222505	1	3	10/10/2021 16:48	13/10/2021 00:02	Interna-Não programada-Meio ambiente-Descarga Atmosférica	34500	4	10279	220,8 8
607 2	10	2021	14968	31	232	DM13160 814	202110222505	1	3	10/10/2021 16:48	13/10/2021 21:40	Interna-Não programada-Meio ambiente-Descarga Atmosférica	34500	3	10279	230,6 0
607 2	10	2021	14968	31	232	DM13160 814	202110222505	1	3	10/10/2021 16:48	14/10/2021 08:16	Interna-Não programada-Meio ambiente-Descarga Atmosférica	220	1	10279	87,46
607 2	10	2021	14968	1	232	03270414	202110222505	1	3	10/10/2021 16:48	10/10/2021 22:39	Interna-Não programada-Meio ambiente-Descarga Atmosférica	34500	1683	10279	9819, 84

607 2	10	2021	14968	31	327	03270414	202110222505	1	3	10/10/2021 16:48	10/10/2021 22:39	Interna-Não programada-Meio ambiente-Descarga Atmosférica	34500	16	10279	93,36
607 2	10	2021	14968	2	368	03270414	202110222505	1	3	10/10/2021 16:48	10/10/2021 22:39	Interna-Não programada-Meio ambiente-Descarga Atmosférica	34500	19	10279	110,86
607 2	10	2021	14968	1	232	02320214	202110222505	1	3	10/10/2021 22:52	10/10/2021 23:32	Interna-Não programada-Meio ambiente-Descarga Atmosférica	34500	1683	10279	1117,33
607 2	10	2021	14968	2	368	02320214	202110222505	1	3	10/10/2021 22:52	10/10/2021 23:32	Interna-Não programada-Meio ambiente-Descarga Atmosférica	34500	19	10279	12,61
607 2	10	2021	14968	1	232	GT120307 82	202110222505	1	3	11/10/2021 13:57	11/10/2021 14:08	Interna-Não programada-Meio ambiente-Descarga Atmosférica	34500	4	10279	0,79
607 2	10	2021	14968	1	368	GT120307 82	202110222505	1	3	11/10/2021 13:57	11/10/2021 14:08	Interna-Não programada-Meio ambiente-Descarga Atmosférica	34500	414	10279	81,88
607 2	10	2021	14968	2	368	GT120307 82	202110222505	1	3	11/10/2021 13:57	11/10/2021 14:08	Interna-Não programada-Meio ambiente-Descarga Atmosférica	34500	24	10279	4,75
607 2	10	2021	14968	31	232	02320414	202110222505	1	3	12/10/2021 01:03	12/10/2021 06:42	Interna-Não programada-Meio ambiente-Descarga Atmosférica	34500	5	10279	28,32
607 2	10	2021	14968	1	113	03270424	202110222505	1	3	12/10/2021 01:04	12/10/2021 06:42	Interna-Não programada-Meio ambiente-Descarga Atmosférica	34500	2521	10279	14186,23
607 2	10	2021	14968	2	113	03270424	202110222505	1	3	12/10/2021 01:04	12/10/2021 06:42	Interna-Não programada-Meio ambiente-Descarga Atmosférica	34500	1768	10279	9948,93
607 2	10	2021	14968	32	327	03270424	202110222505	1	3	12/10/2021 01:04	12/10/2021 06:42	Interna-Não programada-Meio ambiente-Descarga Atmosférica	34500	9	10279	50,65
607 2	10	2021	14968	1	232	03270424	202110222505	1	3	12/10/2021 01:04	12/10/2021 06:42	Interna-Não programada-Meio ambiente-Descarga Atmosférica	34500	1683	10279	9488,85
607 2	10	2021	14968	31	327	03270424	202110222505	1	3	12/10/2021 01:04	12/10/2021 06:42	Interna-Não programada-Meio ambiente-Descarga Atmosférica	34500	12	10279	67,66
607 2	10	2021	14968	1	368	03270424	202110222505	1	3	12/10/2021 01:04	12/10/2021 06:42	Interna-Não programada-Meio ambiente-Descarga Atmosférica	34500	414	10279	2334,16
607 2	10	2021	14968	2	368	03270424	202110222505	1	3	12/10/2021 01:04	12/10/2021 06:42	Interna-Não programada-Meio ambiente-Descarga Atmosférica	34500	23	10279	129,68
607 2	10	2021	14968	1	232	GT120307 82	202110222505	1	3	12/10/2021 10:00	12/10/2021 13:58	Interna-Não programada-Meio ambiente-Descarga Atmosférica	34500	4	10279	15,91
607 2	10	2021	14968	1	368	GT120307 82	202110222505	1	3	12/10/2021 10:00	12/10/2021 13:58	Interna-Não programada-Meio ambiente-Descarga Atmosférica	34500	413	10279	1642,59
607 2	10	2021	14968	2	368	GT120307 82	202110222505	1	3	12/10/2021 10:00	12/10/2021 13:58	Interna-Não programada-Meio ambiente-Descarga Atmosférica	34500	22	10279	87,50
607 2	10	2021	14968	1	232	03270414	202110222505	1	3	13/10/2021 19:25	13/10/2021 19:43	Interna-Não programada-Meio ambiente-Descarga Atmosférica	34500	1600	10279	483,11
607 2	10	2021	14968	31	232	03270414	202110222505	1	3	13/10/2021 19:25	13/10/2021 19:43	Interna-Não programada-Meio ambiente-Descarga Atmosférica	34500	14	10279	4,23
607 2	10	2021	14968	31	327	03270414	202110222505	1	3	13/10/2021 19:25	13/10/2021 19:43	Interna-Não programada-Meio ambiente-Descarga Atmosférica	34500	15	10279	4,53
607 2	10	2021	14968	1	368	03270414	202110222505	1	3	13/10/2021 19:25	13/10/2021 19:43	Interna-Não programada-Meio ambiente-Descarga Atmosférica	34500	414	10279	125,01
607 2	10	2021	14968	2	368	03270414	202110222505	1	3	13/10/2021 19:25	13/10/2021 19:43	Interna-Não programada-Meio ambiente-Descarga Atmosférica	34500	25	10279	7,55
607 2	10	2021	14921	2	169	01690224	202110222666	1	3	10/10/2021 16:33	10/10/2021 21:25	Interna-Não programada-Meio ambiente-Descarga Atmosférica	34500	6	11745	29,25
607 2	10	2021	14921	2	169	01690224	202110222666	1	3	10/10/2021 16:33	10/10/2021 23:13	Interna-Não programada-Meio ambiente-Descarga Atmosférica	34500	25	11745	166,78
607 2	10	2021	14921	2	169	01690224	202110222666	1	3	10/10/2021 16:33	12/10/2021 10:08	Interna-Não programada-Meio ambiente-Descarga Atmosférica	34500	184	11745	7651,23
607 2	10	2021	14921	2	169	01690224	202110222666	1	3	10/10/2021 16:33	12/10/2021 11:48	Interna-Não programada-Meio ambiente-Descarga Atmosférica	34500	90	11745	3893,20
607 2	10	2021	14921	2	169	01690224	202110222666	1	3	10/10/2021 16:33	12/10/2021 11:54	Interna-Não programada-Meio ambiente-Descarga Atmosférica	34500	12	11745	520,16
607 2	10	2021	14921	2	169	01690224	202110222666	1	3	10/10/2021 21:26	10/10/2021 22:58	Interna-Não programada-Meio ambiente-Descarga Atmosférica	34500	3	11745	4,57

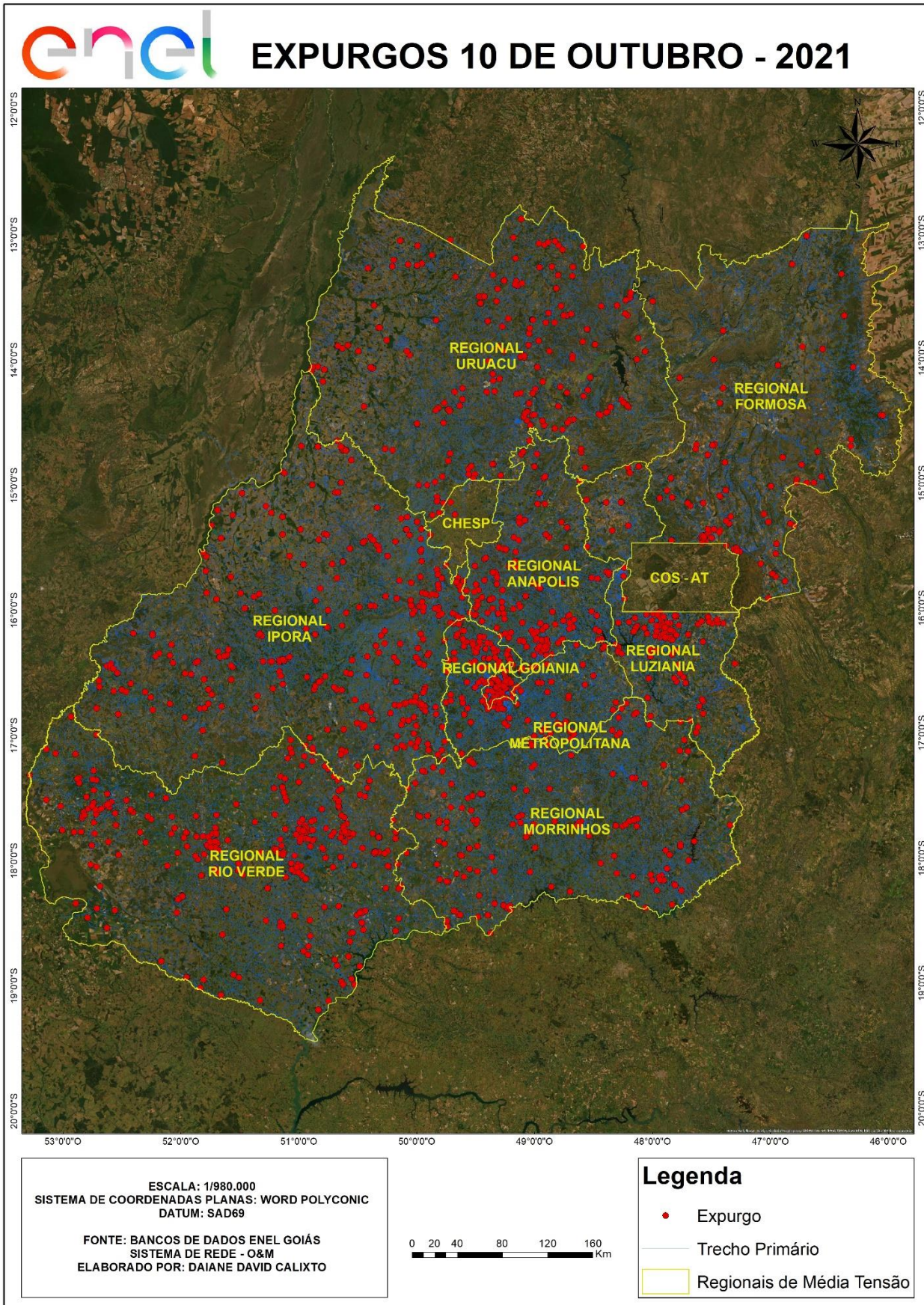
607 2	10	2021	14921	2	169	BZ122194 19LD	202110222666	1	3	10/10/2021 21:26	12/10/2021 09:36	Interna-Não programada-Meio ambiente-Descarga Atmosférica	34500	3	11745	108,4 7
607 2	10	2021	14921	31	8	EU104272 47	202110222666	1	3	11/10/2021 10:21	11/10/2021 23:06	Interna-Não programada-Meio ambiente-Descarga Atmosférica	34500	72	11745	918,4 8
607 2	10	2021	14921	1	169	EU104272 47	202110222666	1	3	11/10/2021 10:21	11/10/2021 23:06	Interna-Não programada-Meio ambiente-Descarga Atmosférica	34500	1972	11745	2515 6,15
607 2	10	2021	14921	2	169	EU104272 47	202110222666	1	3	11/10/2021 10:21	11/10/2021 23:06	Interna-Não programada-Meio ambiente-Descarga Atmosférica	34500	28	11745	357,1 9
607 2	10	2021	14921	1	169	BZ103947 60	202110222666	1	3	11/10/2021 23:09	12/10/2021 02:53	Interna-Não programada-Meio ambiente-Descarga Atmosférica	34500	110	11745	410,0 3
607 2	10	2021	14921	1	169	BZ134166 24	202110222666	1	3	11/10/2021 23:09	12/10/2021 06:31	Interna-Não programada-Meio ambiente-Descarga Atmosférica	34500	49	11745	360,9 4
607 2	10	2021	14921	1	169	BZ131890 87	202110222666	1	3	11/10/2021 23:09	12/10/2021 08:54	Interna-Não programada-Meio ambiente-Descarga Atmosférica	34500	195	11745	1902, 77
607 2	10	2021	14921	1	169	RV133037 74	202110222666	1	3	11/10/2021 23:09	12/10/2021 13:26	Interna-Não programada-Meio ambiente-Descarga Atmosférica	34500	2	11745	28,57
607 2	10	2021	14921	1	169	RV120489 83LD	202110222666	1	3	11/10/2021 23:09	12/10/2021 13:39	Interna-Não programada-Meio ambiente-Descarga Atmosférica	34500	29	11745	420,6 5
607 2	10	2021	14921	1	169	RV123037 26LD	202110222666	1	3	11/10/2021 23:09	12/10/2021 14:44	Interna-Não programada-Meio ambiente-Descarga Atmosférica	34500	27	11745	420,6 9
607 2	10	2021	14921	1	169	BZ104022 22	202110222666	1	3	12/10/2021 10:30	12/10/2021 11:26	Interna-Não programada-Meio ambiente-Descarga Atmosférica	34500	243	11745	224,6 4
607 2	10	2021	14921	2	169	01690224	202110222666	1	3	12/10/2021 10:46	12/10/2021 11:01	Interna-Não programada-Meio ambiente-Descarga Atmosférica	34500	31	11745	7,92
607 2	10	2021	14921	2	169	BZ122958 08LD	202110222666	1	3	12/10/2021 10:46	12/10/2021 16:39	Interna-Não programada-Meio ambiente-Descarga Atmosférica	34500	184	11745	1083, 66
607 2	10	2021	14921	1	169	BZ104022 22	202110222666	1	3	12/10/2021 11:55	12/10/2021 12:30	Interna-Não programada-Meio ambiente-Descarga Atmosférica	34500	243	11745	142,2 9
607 2	10	2021	14934	1	167	01670404	2021101000023	1	3	10/10/2021 15:37	10/10/2021 15:41	Interna-Não programada-Meio ambiente-Vento	69000	4	7069	0,27
607 2	10	2021	14934	2	167	01670404	2021101000023	1	3	10/10/2021 15:37	10/10/2021 15:41	Interna-Não programada-Meio ambiente-Vento	220	1	7069	0,07
607 2	10	2021	15744	1	103	01030214	2021101000027	1	3	10/10/2021 15:37	10/10/2021 15:41	Interna-Não programada-Meio ambiente-Vento	69000	1919	23926	127,9 3
607 2	10	2021	15744	2	103	01030224	2021101000027	1	3	10/10/2021 15:37	10/10/2021 15:41	Interna-Não programada-Meio ambiente-Vento	69000	3280	23926	218,6 7
607 2	10	2021	15744	3	103	01030234	2021101000027	1	3	10/10/2021 15:37	10/10/2021 15:41	Interna-Não programada-Meio ambiente-Vento	69000	7823	23926	521,5 3
607 2	10	2021	15744	4	103	01030244	2021101000027	1	3	10/10/2021 15:37	10/10/2021 15:41	Interna-Não programada-Meio ambiente-Vento	69000	10347	23926	689,8 0
607 2	10	2021	15745	5	103	01030254	2021101000027	1	3	10/10/2021 15:37	10/10/2021 15:41	Interna-Não programada-Meio ambiente-Vento	69000	5724	20387	381,6 0
607 2	10	2021	15745	6	103	01030264	2021101000027	1	3	10/10/2021 15:37	10/10/2021 15:41	Interna-Não programada-Meio ambiente-Vento	69000	7966	20387	531,0 7
607 2	10	2021	15745	7	103	01030274	2021101000027	1	3	10/10/2021 15:37	10/10/2021 15:41	Interna-Não programada-Meio ambiente-Vento	69000	6514	20387	434,2 7
607 2	10	2021	14893	1	243	02430524	2021101000027	1	3	10/10/2021 15:37	10/10/2021 15:41	Interna-Não programada-Meio ambiente-Vento	69000	2175	5054	145,0 0
607 2	10	2021	14893	2	243	02430524	2021101000027	1	3	10/10/2021 15:37	10/10/2021 15:41	Interna-Não programada-Meio ambiente-Vento	69000	2621	5054	174,7 3
607 2	10	2021	14893	31	243	02430524	2021101000027	1	3	10/10/2021 15:37	10/10/2021 15:41	Interna-Não programada-Meio ambiente-Vento	69000	109	5054	7,27
607 2	10	2021	14893	32	243	02430524	2021101000027	1	3	10/10/2021 15:37	10/10/2021 15:41	Interna-Não programada-Meio ambiente-Vento	69000	83	5054	5,53
607 2	10	2021	15744	1	103	01030214	2021101000053	1	3	10/10/2021 16:19	10/10/2021 16:23	Interna-Não programada-Meio ambiente-Vento	69000	1919	23926	127,9 3
607 2	10	2021	15744	2	103	01030224	2021101000053	1	3	10/10/2021 16:19	10/10/2021 16:23	Interna-Não programada-Meio ambiente-Vento	69000	3280	23926	218,6 7

607 2	10	2021	15744	3	103	01030234	2021101000053	1	3	10/10/2021 16:19	10/10/2021 16:23	Interna-Não programada-Meio ambiente-Vento	69000	7823	23926	521,5 3
607 2	10	2021	15744	4	103	01030244	2021101000053	1	3	10/10/2021 16:19	10/10/2021 16:23	Interna-Não programada-Meio ambiente-Vento	69000	10347	23926	689,8 0
607 2	10	2021	15745	5	103	01030254	2021101000053	1	3	10/10/2021 16:19	10/10/2021 16:23	Interna-Não programada-Meio ambiente-Vento	69000	5724	20387	381,6 0
607 2	10	2021	15745	6	103	01030264	2021101000053	1	3	10/10/2021 16:19	10/10/2021 16:23	Interna-Não programada-Meio ambiente-Vento	69000	7966	20387	531,0 7
607 2	10	2021	15745	7	103	01030274	2021101000053	1	3	10/10/2021 16:19	10/10/2021 16:23	Interna-Não programada-Meio ambiente-Vento	69000	6514	20387	434,2 7
607 2	10	2021	14893	1	243	02430524	2021101000053	1	3	10/10/2021 16:19	10/10/2021 16:23	Interna-Não programada-Meio ambiente-Vento	69000	2175	5054	145,0 0
607 2	10	2021	14893	2	243	02430524	2021101000053	1	3	10/10/2021 16:19	10/10/2021 16:23	Interna-Não programada-Meio ambiente-Vento	69000	2621	5054	174,7 3
607 2	10	2021	14893	31	243	02430524	2021101000053	1	3	10/10/2021 16:19	10/10/2021 16:23	Interna-Não programada-Meio ambiente-Vento	69000	109	5054	7,27
607 2	10	2021	14893	32	243	02430524	2021101000053	1	3	10/10/2021 16:19	10/10/2021 16:23	Interna-Não programada-Meio ambiente-Vento	69000	83	5054	5,53
607 2	10	2021	14934	1	167	16701	2021101000101	1	3	10/10/2021 22:31	10/10/2021 22:35	Interna-Não programada-Meio ambiente-Vento	34500	4	7069	0,27
607 2	10	2021	14934	2	167	01670404	2021101000101	1	3	10/10/2021 22:31	10/10/2021 22:35	Interna-Não programada-Meio ambiente-Vento	220	1	7069	0,07
607 2	10	2021	14934	32	480	04800424	2021101000101	1	3	10/10/2021 22:31	10/10/2021 22:35	Interna-Não programada-Meio ambiente-Vento	34500	435	7069	29,00
607 2	10	2021	14913	1	73	GTB-TR2	2021101000162	1	3	10/10/2021 19:38	10/10/2021 19:43	Interna-Não programada-Meio ambiente-Vento	69000	2526	15758	209,8 0
607 2	10	2021	14913	2	73	GTB-TR2	2021101000162	1	3	10/10/2021 19:38	10/10/2021 19:43	Interna-Não programada-Meio ambiente-Vento	69000	4611	15758	382,9 7
607 2	10	2021	14913	3	73	GTB-TR2	2021101000162	1	3	10/10/2021 19:38	10/10/2021 19:43	Interna-Não programada-Meio ambiente-Vento	69000	8170	15758	678,5 6
607 2	10	2021	14913	4	73	GTB-TR2	2021101000162	1	3	10/10/2021 19:38	10/10/2021 19:43	Interna-Não programada-Meio ambiente-Vento	69000	448	15758	37,21
607 2	10	2021	14912	30	73	GTB-TR1	2021101000162	1	3	10/10/2021 19:38	10/10/2021 19:43	Interna-Não programada-Meio ambiente-Vento	69000	137	6704	11,34
607 2	10	2021	14912	32	73	GTB-TR1	2021101000162	1	3	10/10/2021 19:38	10/10/2021 19:43	Interna-Não programada-Meio ambiente-Vento	69000	22	6704	1,82
607 2	10	2021	14912	1	104	GTB-TR1	2021101000162	1	3	10/10/2021 19:38	10/10/2021 19:43	Interna-Não programada-Meio ambiente-Vento	69000	1580	6704	130,7 9
607 2	10	2021	14912	2	104	GTB-TR1	2021101000162	1	3	10/10/2021 19:38	10/10/2021 19:43	Interna-Não programada-Meio ambiente-Vento	69000	1022	6704	84,60
607 2	10	2021	14912	31	104	GTB-TR1	2021101000162	1	3	10/10/2021 19:38	10/10/2021 19:43	Interna-Não programada-Meio ambiente-Vento	69000	9	6704	0,75
607 2	10	2021	14912	1	301	GTB-TR1	2021101000162	1	3	10/10/2021 19:38	10/10/2021 19:43	Interna-Não programada-Meio ambiente-Vento	69000	1137	6704	94,12
607 2	10	2021	14912	2	301	GTB-TR1	2021101000162	1	3	10/10/2021 19:38	10/10/2021 19:43	Interna-Não programada-Meio ambiente-Vento	69000	212	6704	17,55
607 2	10	2021	14912	1	395	GTB-TR1	2021101000162	1	3	10/10/2021 19:38	10/10/2021 19:43	Interna-Não programada-Meio ambiente-Vento	69000	367	6704	30,38
607 2	10	2021	14912	2	395	GTB-TR1	2021101000162	1	3	10/10/2021 19:38	10/10/2021 19:43	Interna-Não programada-Meio ambiente-Vento	69000	1161	6704	96,11
607 2	10	2021	15750	1	45	04501	2021101000291	1	3	10/10/2021 21:35	10/10/2021 23:02	Interna-Não programada-Meio ambiente-Vento	69000	4865	6310	7054, 25
607 2	10	2021	15750	2	45	04502	2021101000291	1	3	10/10/2021 21:35	10/10/2021 23:02	Interna-Não programada-Meio ambiente-Vento	69000	1333	6310	1932, 85
607 2	10	2021	14945	1	127	12701	2021101000291	1	3	10/10/2021 21:35	10/10/2021 23:02	Interna-Não programada-Meio ambiente-Vento	69000	4764	9866	6907, 80
607 2	10	2021	14945	2	127	12702	2021101000291	1	3	10/10/2021 21:35	10/10/2021 23:02	Interna-Não programada-Meio ambiente-Vento	69000	1158	9866	1679, 10

607 2	10	2021	15746	1	159	15901	2021101000291	1	3	10/10/2021 21:35	10/10/2021 23:02	Interna-Não programada-Meio ambiente-Vento	69000	1845	10061	2675,25
607 2	10	2021	15749	1	173	01735114	2021101000291	1	3	10/10/2021 21:35	10/10/2021 23:02	Interna-Não programada-Meio ambiente-Vento	69000	2870	14603	4161,50
607 2	10	2021	15749	31	173	01735114	2021101000291	1	3	10/10/2021 21:35	10/10/2021 23:02	Interna-Não programada-Meio ambiente-Vento	69000	1193	14603	1729,85
607 2	10	2021	15749	32	173	01735114	2021101000291	1	3	10/10/2021 21:35	10/10/2021 23:02	Interna-Não programada-Meio ambiente-Vento	69000	267	14603	387,15
607 2	10	2021	15749	33	173	01735114	2021101000291	1	3	10/10/2021 21:35	10/10/2021 23:02	Interna-Não programada-Meio ambiente-Vento	69000	182	14603	263,90
607 2	10	2021	15749	34	173	01735114	2021101000291	1	3	10/10/2021 21:35	10/10/2021 23:02	Interna-Não programada-Meio ambiente-Vento	69000	580	14603	841,00
607 2	10	2021	15749	35	173	01735114	2021101000291	1	3	10/10/2021 21:35	10/10/2021 23:02	Interna-Não programada-Meio ambiente-Vento	69000	2495	14603	3617,75
607 2	10	2021	14945	1	185	18501	2021101000291	1	3	10/10/2021 21:35	10/10/2021 23:02	Interna-Não programada-Meio ambiente-Vento	69000	2781	9866	4032,45
607 2	10	2021	15749	1	249	24901	2021101000291	1	3	10/10/2021 21:35	10/10/2021 23:02	Interna-Não programada-Meio ambiente-Vento	69000	2184	14603	3166,80
607 2	10	2021	15749	2	249	24902	2021101000291	1	3	10/10/2021 21:35	10/10/2021 23:02	Interna-Não programada-Meio ambiente-Vento	69000	51	14603	73,95
607 2	10	2021	15750	32	291	02910534	2021101000291	1	3	10/10/2021 21:35	10/10/2021 23:02	Interna-Não programada-Meio ambiente-Vento	69000	17	6310	24,65
607 2	10	2021	14945	31	337	03375114	2021101000291	1	3	10/10/2021 21:35	10/10/2021 23:02	Interna-Não programada-Meio ambiente-Vento	69000	390	9866	565,50
607 2	10	2021	14945	32	337	03375114	2021101000291	1	3	10/10/2021 21:35	10/10/2021 23:02	Interna-Não programada-Meio ambiente-Vento	69000	3	9866	4,35
607 2	10	2021	15749	1	340	34001	2021101000291	1	3	10/10/2021 21:35	10/10/2021 23:02	Interna-Não programada-Meio ambiente-Vento	69000	1102	14603	1597,90
607 2	10	2021	15749	2	340	34002	2021101000291	1	3	10/10/2021 21:35	10/10/2021 23:02	Interna-Não programada-Meio ambiente-Vento	69000	479	14603	694,55
607 2	10	2021	15746	1	396	39601	2021101000291	1	3	10/10/2021 21:35	10/10/2021 23:02	Interna-Não programada-Meio ambiente-Vento	69000	71	10061	102,95
607 2	10	2021	15746	2	396	39602	2021101000291	1	3	10/10/2021 21:35	10/10/2021 23:02	Interna-Não programada-Meio ambiente-Vento	69000	1078	10061	1563,10
607 2	10	2021	14945	1	430	43001	2021101000291	1	3	10/10/2021 21:35	10/10/2021 23:02	Interna-Não programada-Meio ambiente-Vento	69000	140	9866	203,00
607 2	10	2021	14945	2	430	43002	2021101000291	1	3	10/10/2021 21:35	10/10/2021 23:02	Interna-Não programada-Meio ambiente-Vento	69000	172	9866	249,40
607 2	10	2021	15746	1	563	05635114	2021101000291	1	3	10/10/2021 21:35	10/10/2021 23:02	Interna-Não programada-Meio ambiente-Vento	69000	3227	10061	4679,15
607 2	10	2021	15746	2	563	05635114	2021101000291	1	3	10/10/2021 21:35	10/10/2021 23:02	Interna-Não programada-Meio ambiente-Vento	69000	67	10061	97,15
607 2	10	2021	15746	3	563	05635114	2021101000291	1	3	10/10/2021 21:35	10/10/2021 23:02	Interna-Não programada-Meio ambiente-Vento	69000	156	10061	226,20
607 2	10	2021	15746	31	563	05635114	2021101000291	1	3	10/10/2021 21:35	10/10/2021 23:02	Interna-Não programada-Meio ambiente-Vento	69000	18	10061	26,10
607 2	10	2021	15746	32	563	05635114	2021101000291	1	3	10/10/2021 21:35	10/10/2021 23:02	Interna-Não programada-Meio ambiente-Vento	69000	2150	10061	3117,50
607 2	10	2021	15749	1	578	57801	2021101000291	1	3	10/10/2021 21:35	10/10/2021 23:02	Interna-Não programada-Meio ambiente-Vento	69000	889	14603	1289,05
607 2	10	2021	15749	2	578	57802	2021101000291	1	3	10/10/2021 21:35	10/10/2021 23:02	Interna-Não programada-Meio ambiente-Vento	69000	1437	14603	2083,65
607 2	10	2021	14934	1	144	14401	2021101100004	1	3	10/10/2021 14:50	11/10/2021 00:30	Interna-Não programada-Meio ambiente-Vento	220	1	7069	9,67
607 2	10	2021	14971	1	421	LZ111638 74	20211077179	1	3	10/10/2021 15:57	11/10/2021 01:21	Interna-Não programada-Meio ambiente-Descarga Atmosférica	220	25	52255	235,04
607 2	10	2021	14971	1	421	LZ111638 74	20211077179	1	3	10/10/2021 15:57	11/10/2021 01:21	Interna-Não programada-Meio ambiente-Descarga Atmosférica	13800	107	52255	1005,98

607 2	10	2021	14969	5	160	RV111593 87	20211080774	1	3	10/10/2021 16:54	11/10/2021 21:00	Interna-Não programada-Meio ambiente-Vento	220	64	33652	1797, 46
607 2	10	2021	14969	5	160	RV111593 87	20211080774	1	3	10/10/2021 16:54	11/10/2021 21:00	Interna-Não programada-Meio ambiente-Vento	13800	243	33652	6824, 72

7. Plotagem das Ocorrências conforme a Especialização das Chuvas



8. Clientes Afetados e Impactos Globais

Em análise ao número de clientes interrompidos (CI) na área de concessão da ENEL GO, o gráfico abaixo apresenta a atipicidade vivenciada entre os dias 10 e 11 de outubro de 2021, data esta que, conforme laudo meteorológico emitido por empresa especializada, a referida concessão passou por um período de condições climáticas de extrema severidade.

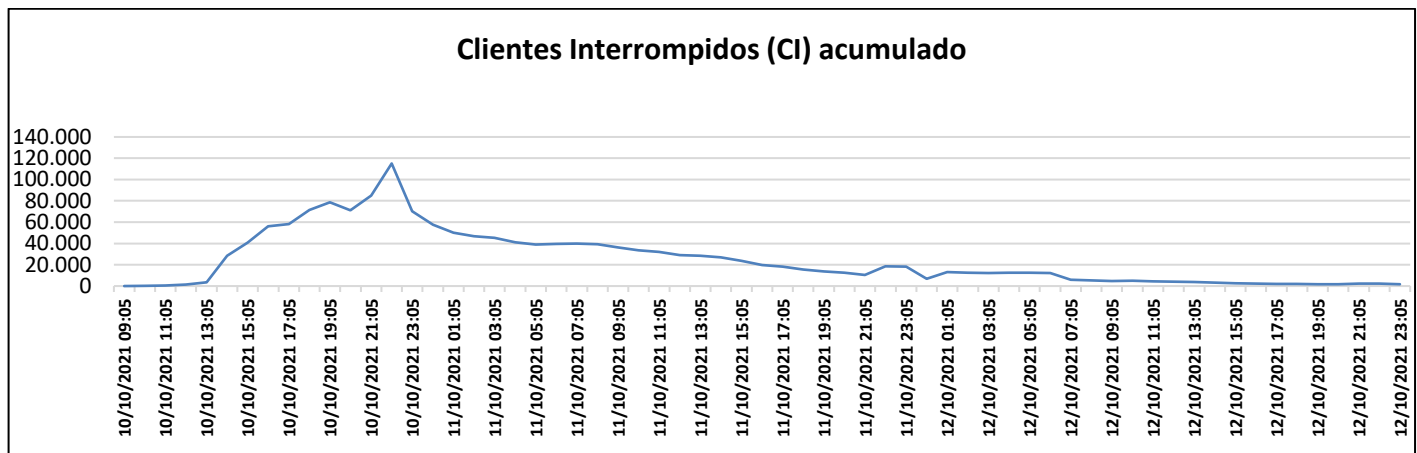
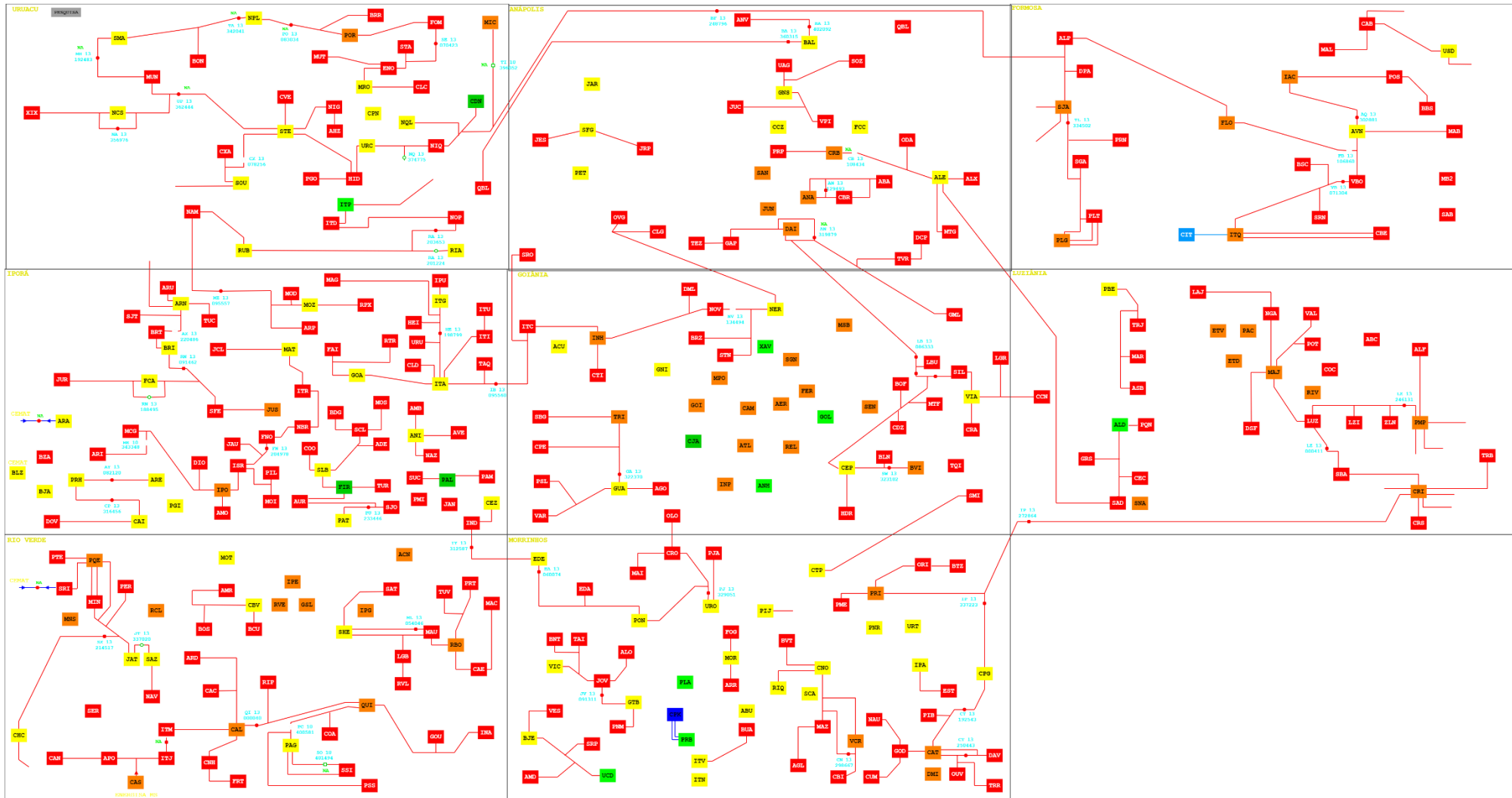


Figura – Clientes Interrompidos x Tempo

O gráfico acima contabiliza o número de consumidores desenergizados pelas ocorrências desse referido relatório em intervalos a cada 1h (uma hora).

9. Diagramas Unifilares



10. Demais Evidências

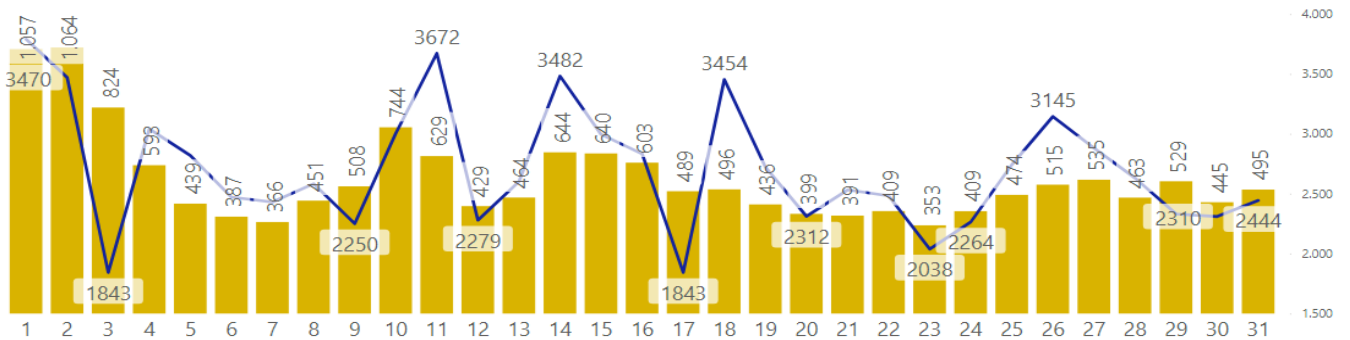
10.1. Dados Técnico - Operacionais ENEL GO

Abaixo, encontra-se dados referente ao mês de Outubro, analisado neste relatório. As informações incluem as ocorrências classificadas como situação de emergência.

Enel - GO

TMAE e OE por Dia - Outubro 2021

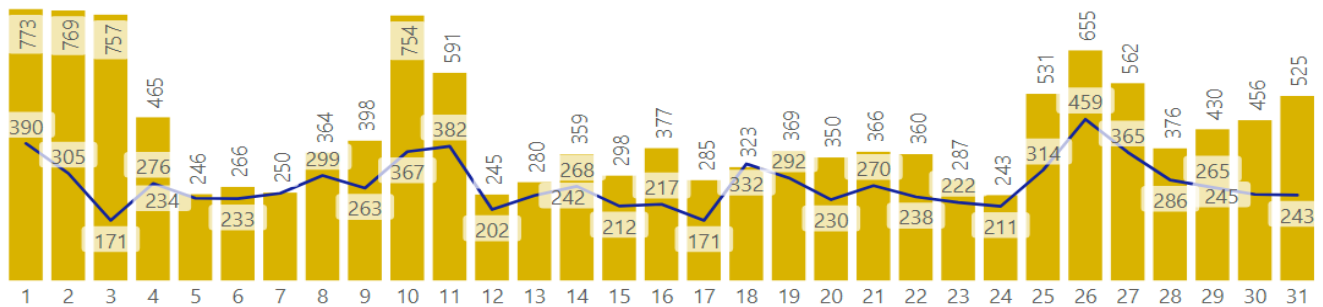
● TMAE ● Contagem de Ocorrências



Regional Anápolis – GO

TMAE e OE por Dia - Outubro 2021

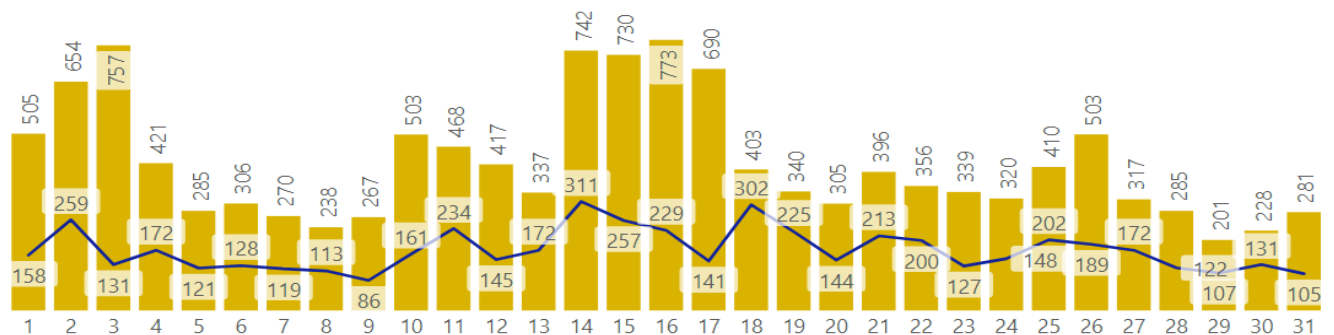
● TMAE ● Contagem de Ocorrências



Regional Formosa – GO

TMAE e OE por Dia - Outubro 2021

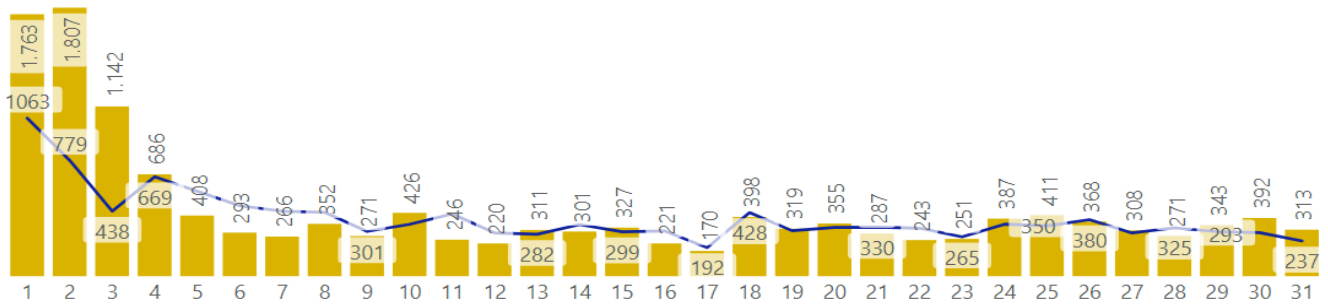
● TMAE ● Contagem de Ocorrências



Regional Goiânia – GO

TMAE e OE por Dia - Outubro 2021

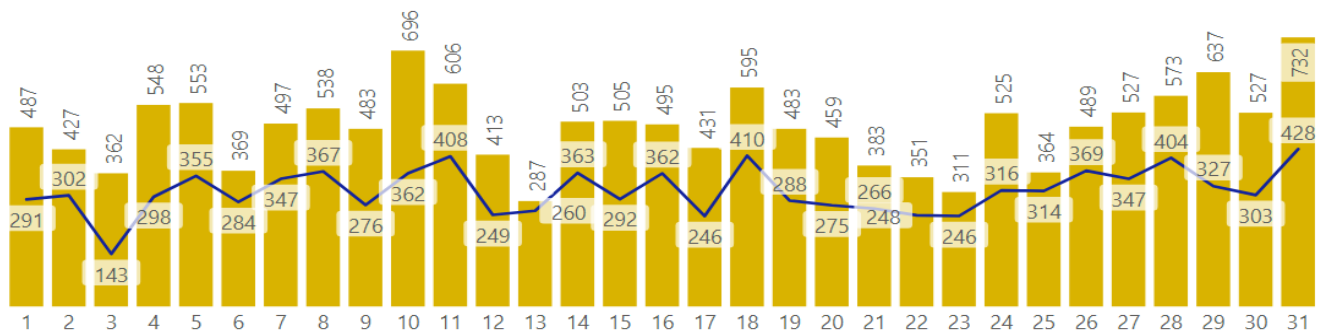
● TMAE ● Contagem de Ocorrências



Regional Iporá – GO

TMAE e OE por Dia - Outubro 2021

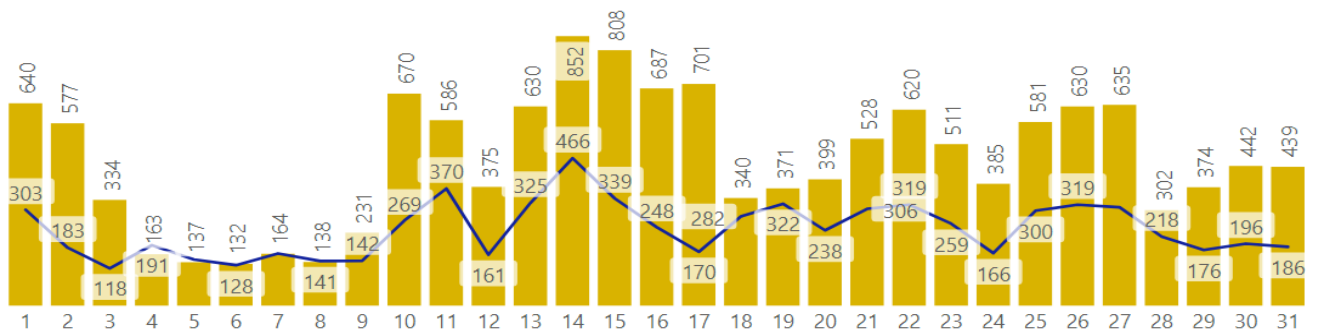
● TMAE ● Contagem de Ocorrências



Regional Luziânia – GO

TMAE e OE por Dia - Outubro 2021

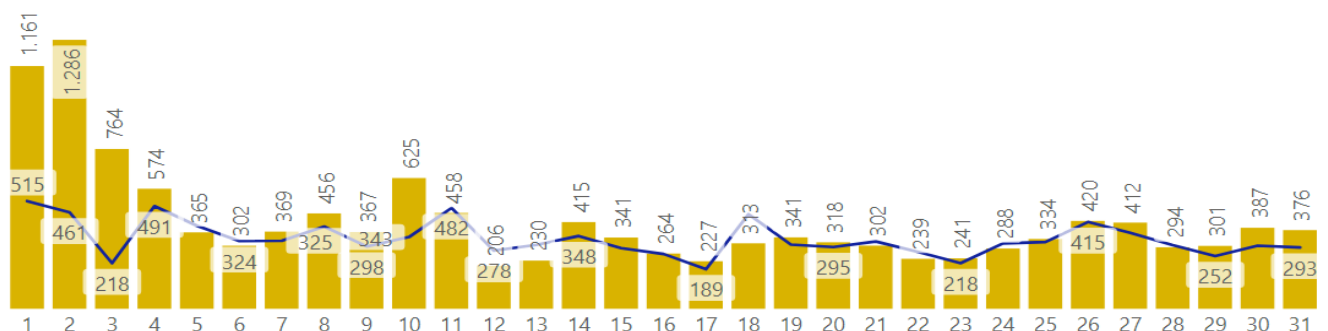
● TMAE ● Contagem de Ocorrências



Regional Metropolitana – GO

TMAE e OE por Dia - Outubro 2021

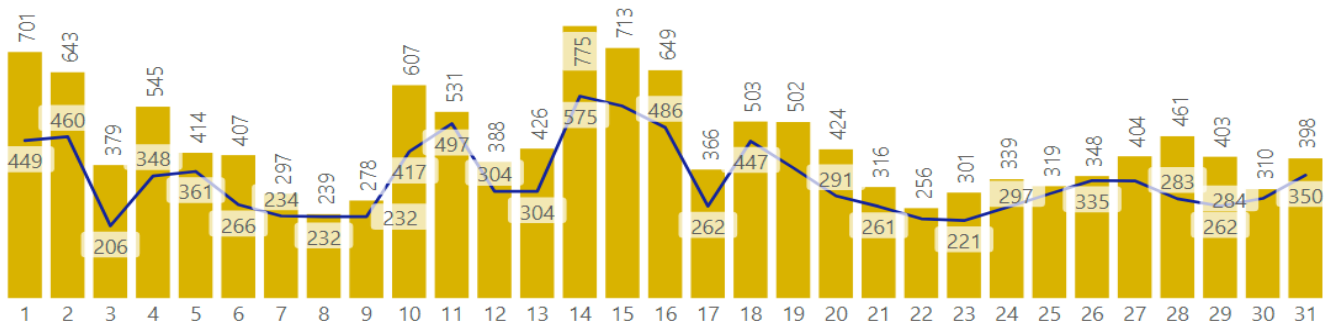
● TMAE ● Contagem de Ocorrências



Regional Morrinhos – GO

TMAE e OE por Dia - Outubro 2021

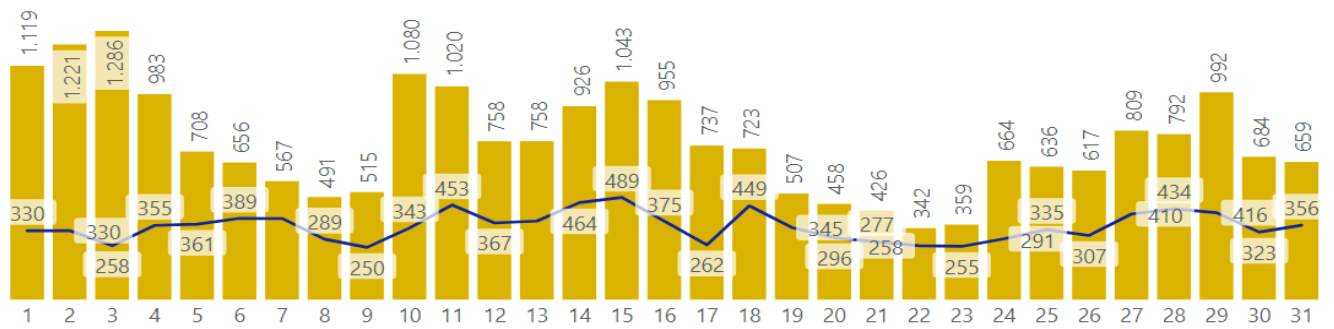
● TMAE ● Contagem de Ocorrências



Regional Rio Verde – GO

TMAE e OE por Dia - Outubro 2021

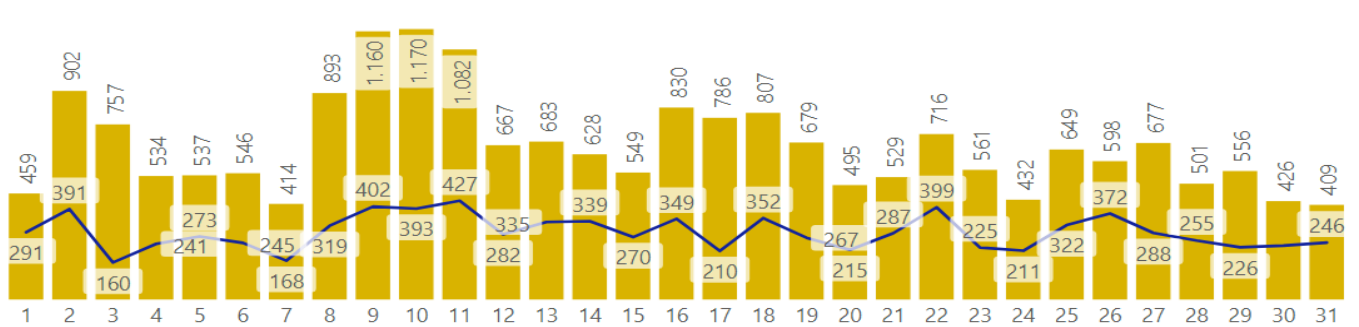
● TMAE ● Contagem de Ocorrências



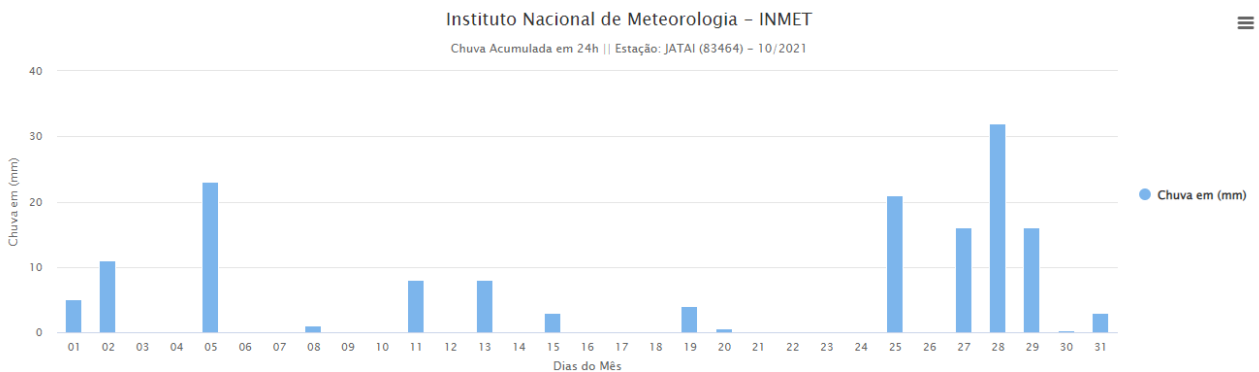
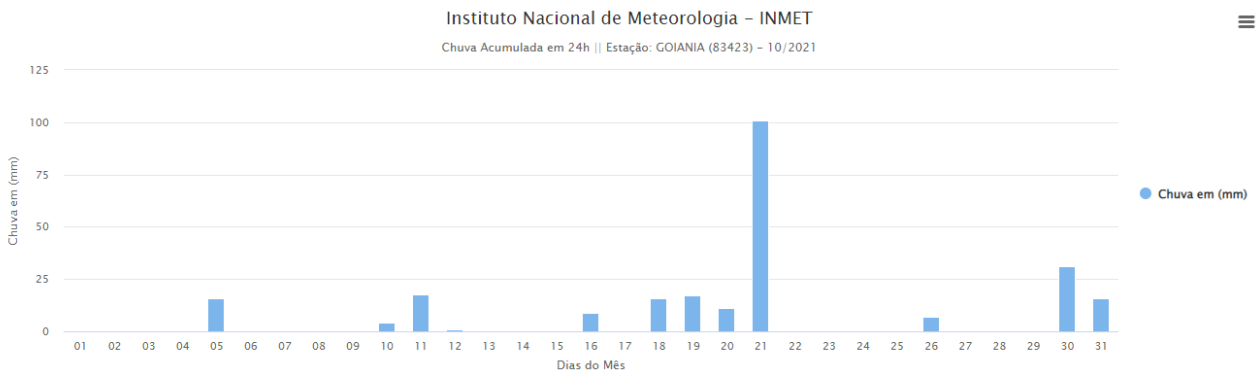
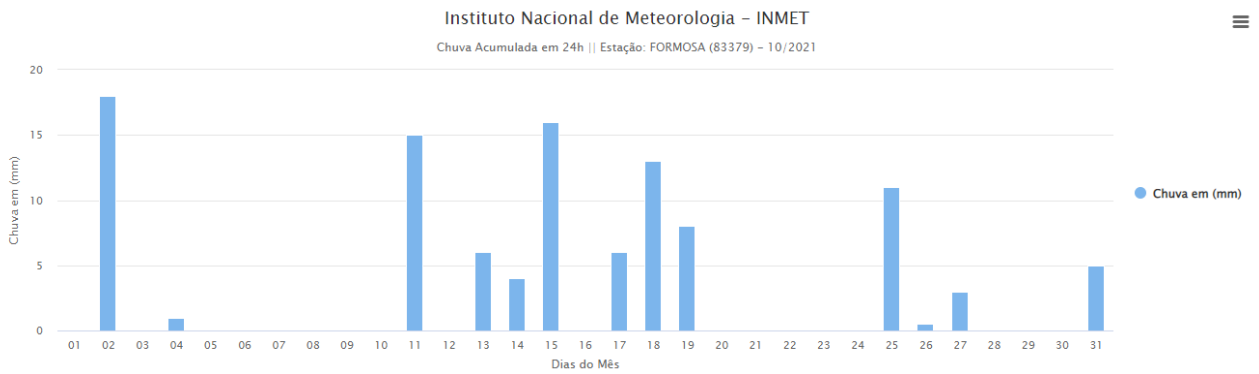
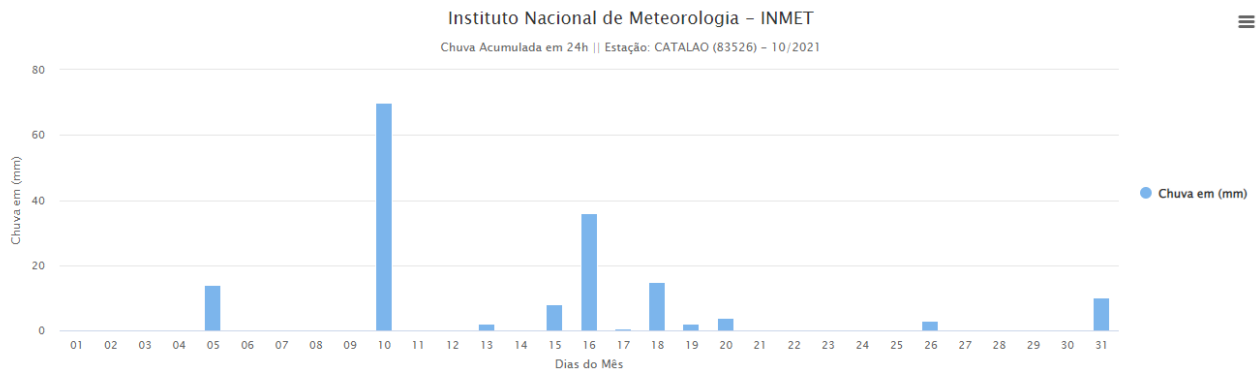
Regional Uruaçu - GO

TMAE e OE por Dia - Outubro 2021

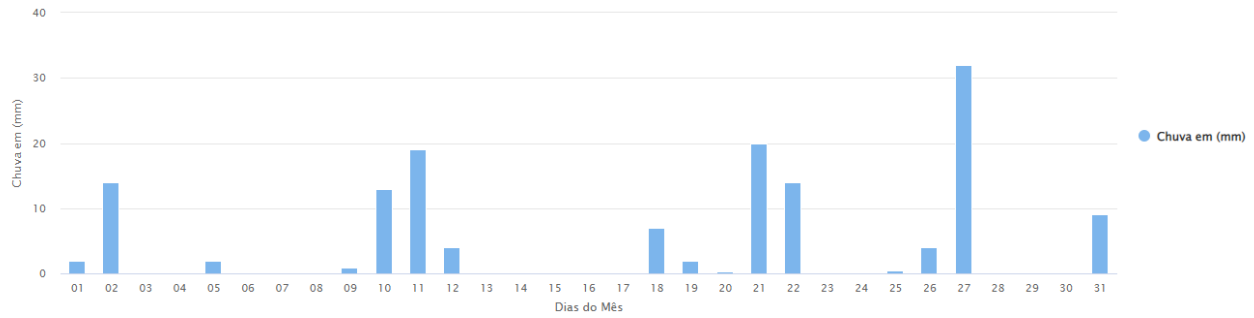
● TMAE ● Contagem de Ocorrências



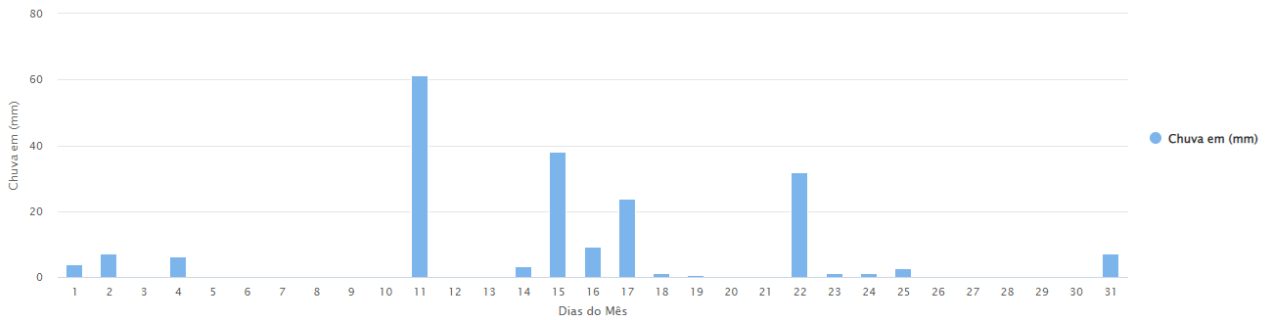
10.2. Dados climatológicos pelo INMET



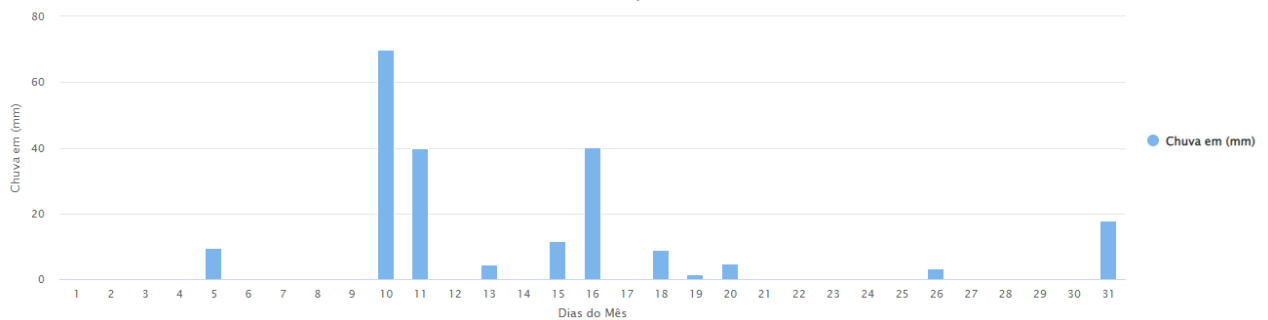
Instituto Nacional de Meteorologia – INMET
Chuva Acumulada em 24h || Estação: PIRENOPOLIS (83376) – 10/2021



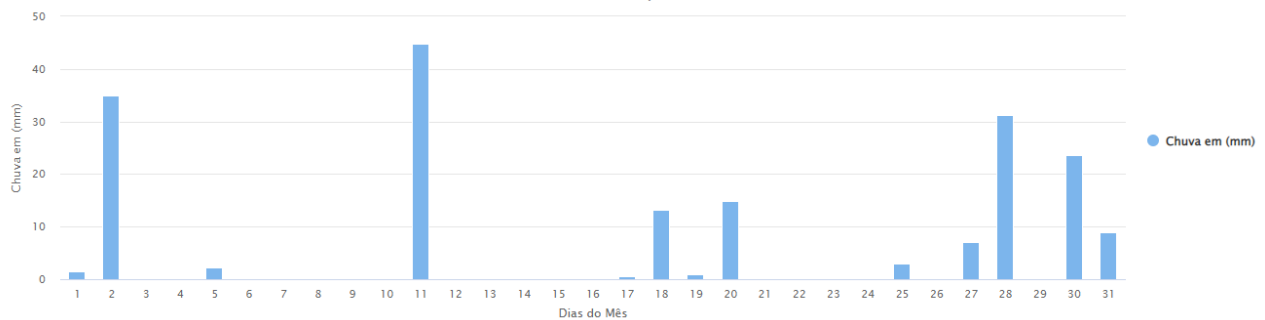
Instituto Nacional de Meteorologia – INMET
Chuva Acumulada em 24h || Estação: ALTO PARAISO DE GOIAS (A024) – 10/2021



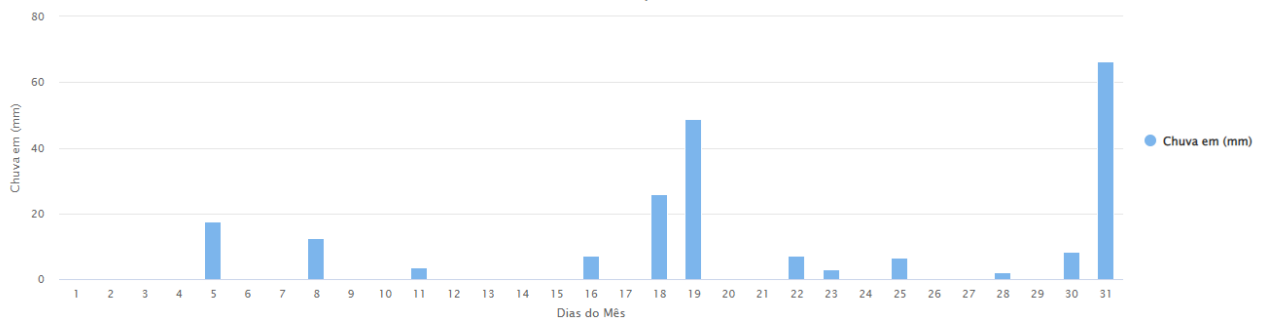
Instituto Nacional de Meteorologia – INMET
Chuva Acumulada em 24h || Estação: CATALAO (A034) – 10/2021



Instituto Nacional de Meteorologia – INMET
Chuva Acumulada em 24h || Estação: EDEIA (A029) – 10/2021

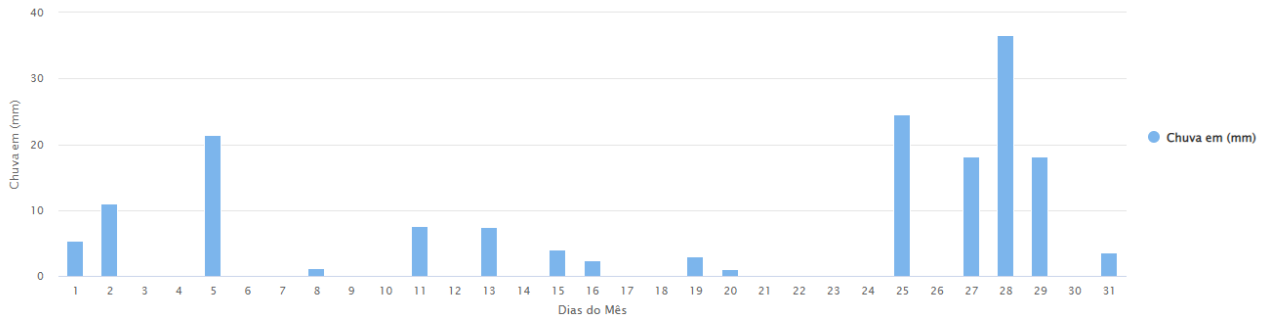


Instituto Nacional de Meteorologia – INMET
Chuva Acumulada em 24h || Estação: GOIAS (A014) – 10/2021



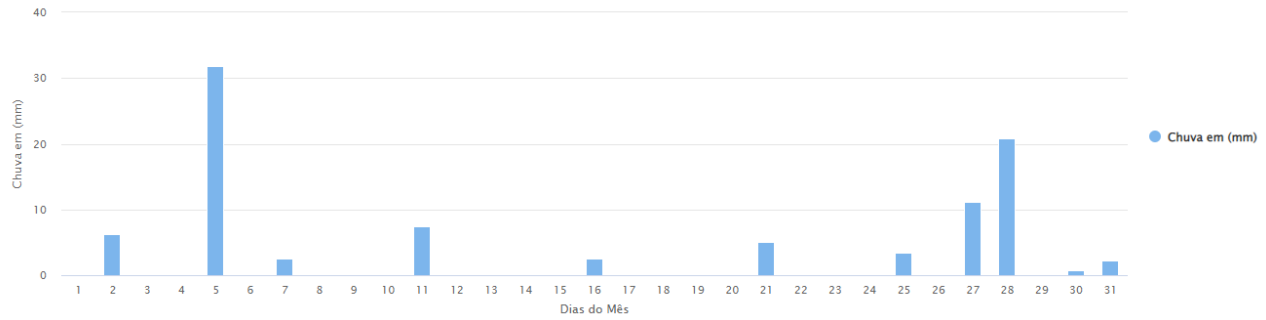
Instituto Nacional de Meteorologia – INMET

Chuva Acumulada em 24h || Estação: JATAI (A016) – 10/2021



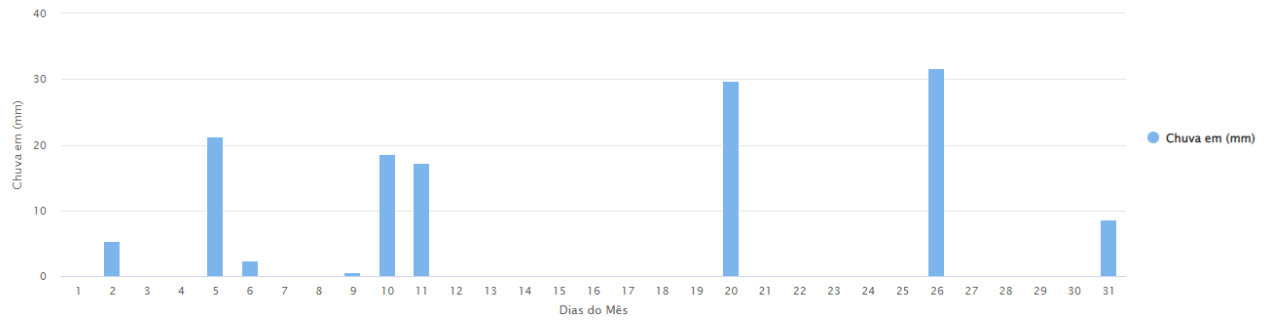
Instituto Nacional de Meteorologia – INMET

Chuva Acumulada em 24h || Estação: PARAUNA (A027) – 10/2021



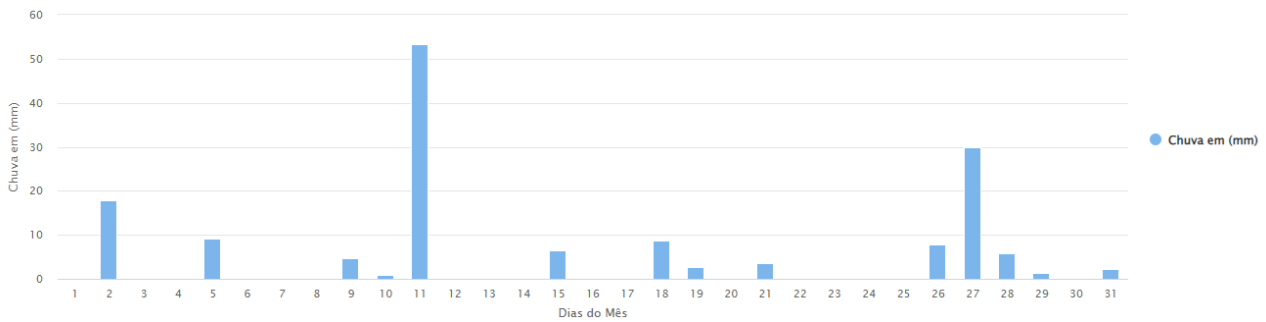
Instituto Nacional de Meteorologia – INMET

Chuva Acumulada em 24h || Estação: PIRES DO RIO (A033) – 10/2021



Instituto Nacional de Meteorologia – INMET

Chuva Acumulada em 24h || Estação: SILVANIA (A037) – 10/2021



10.3. Demais Evidências

Chuva forte deixa motoristas com pouca visibilidade na GO-080



<https://globoplay.globo.com/v/9936457/>

Em apenas 02h, Catalão recebe 70% da chuva que cairia no mês e abre alerta para todo estado

Previsão do Inmet não é nada animadora para as regiões de Goiânia, Aparecida e Anápolis



Pedro Hara - 10 de outubro de 2021



Em apenas duas horas choveu 70% do esperado para outubro (Foto: Divulgação)

<https://portal6.com.br/2021/10/10/catalao-recebe-chuva-liga-alerta-para-outros-municipios-goias/>

Brasil

GO: muro de casa desaba e mata quatro animais durante temporal


Segundo a família, um cachorro e três jabutis morreram soterrados. "Estou muito abalada", lamentou a dona dos pets mortos em Catalão

Laura Braga

10/10/2021 17:07, atualizado 10/10/2021 17:08

Reprodução/Jandelubia Xavier





Residência de Jandelubia foi tomada por terra após o temporal.

—Reprodução/Jandelubia Xavier

O fato aconteceu na madrugada deste domingo (10/10), durante o forte temporal que atingiu a cidade. O Corpo de Bombeiros orientou que a família deixasse o local por questão de segurança.

<https://www.metropoles.com/brasil/go-muro-de-casa-desaba-e-mata-quatro-animais-durante-temporal>

Goiás tem previsão de chuvas intensas para feriado prolongado

O esperado é que a combinação calor e umidade propicie a formação de "áreas de instabilidade e consequentemente pancadas de chuvas isoladas"

Em 10/10/2021 17:32

De acordo a previsão do instituto para a segunda-feira (11), a junção de sol com nebulosidade, calor e umidade deve trazer chuvas com rajadas de vento, raios e eventualmente granizo em algumas regiões do estado. Em algumas partes como a região Sudoeste, o volume previsto de chuva é de 20mm.

Para Goiânia, a previsão é de sol com variação de nebulosidade, temperatura máxima podendo chegar aos 34°C e umidade relativa do ar na casa dos 30%, com possibilidade de pancadas de chuvas isoladas. O volume previsto de chuva é de 9mm.

<https://www.maisgoias.com.br/goias-tem-previsao-de-chuvas-intensas-para-feriado-prolongado/>

Chuvas intensas foram registradas em Catalão

Neste domingo (10), 70% da precipitação de água prevista para todo o mês de outubro **em Catalão** aconteceu com poucas horas de chuva. Segundo o Cimehgo, a “situação é preocupante, porque estamos somente no começo do mês de outubro e chuvas intensas assim podem ocorrer novamente”.

A Defesa Civil registou ventos de 50 km/h e precipitação de 80,6 mm na cidade. O Cimehgo informou ainda que há previsão de chuvas intensas nesse município na próxima semana, acompanhadas de rajadas de vento, raios e eventualmente granizo.

<https://www.maisgoias.com.br/goias-tem-previsao-de-chuvas-intensas-para-feriado-prolongado/>

Com previsão de chuva, defesa civil emite alerta de risco para Anápolis

Expectativa é que outras cidades goianas, como Goiânia e Aparecida, também recebam volume considerado de água



Gabriella Licia - 09 de outubro de 2021

Até para os amantes das precipitações é necessário ter cuidado. Isso porque o órgão afirma que a cidade tem risco de vendavais e alagamentos nas próximas 24h.

Em tempo

Outras cidades de Goiás também estão sob alerta de Defesa Civil.

A previsão mostra que outras cidades goianas, como Goiânia, Aparecida de Goiânia, Catalão e Caldas Novas, também deverão passar pelos próximos dias com muita chuva.

<https://portal6.com.br/2021/10/09/1com-previsao-de-chuva-defesa-civil-emite-alerta-de-risco-para-anapolis/>




maisgoiasoficial • Seguir



https://www.instagram.com/tv/CU6LvP8Dtfd/?utm_medium=copy_link



maisgoiasoficial
maisgoiasoficial • Áudio original



https://www.instagram.com/reel/CU3SwV5pcEK/?utm_medium=copy_link

 maisgoiasoficial · Seguir

 maisgoiasoficial · Seguir



Curtido por **esmeraldagnolasco** e **outras pessoas**
maisgoiasoficial Tempo: e a chuva chegou forte na tarde deste domingo em Adelândia (@prefeitura.adelandia)

Curtido por **esmeraldagnolasco** e **outras pessoas**
maisgoiasoficial Tempo: e a chuva chegou forte na tarde deste domingo em Adelândia (@prefeitura.adelandia)

 maisgoiasoficial · Seguir



Curtido por **esmeraldagnolasco** e **outras pessoas**
maisgoiasoficial Tempo: e a chuva chegou forte na tarde deste domingo em Adelândia (@prefeitura.adelandia)

https://www.instagram.com/maisgoiasoficial/p/CU3RXWgNm8L/?utm_medium=copy_link

11 .Laudo Meteorológico

CLIMATEMPO

Laudo Meteorológico de Evento Climático - ENEL Goiás - 10 de outubro de 2021

São Paulo, SP, Brasil

Outubro de 2021

Sumário

1	ANÁLISE DE EVENTO METEOROLÓGICO	2
1.1	Descrição do Evento	2
1.2	Abrangência do Evento	5
2	CLASSIFICAÇÃO COBRADE	9
3	RESUMO DO EVENTO	10
4	REFERÊNCIAS	15

1 Análise de Evento Meteorológico

1.1 Descrição do Evento

Na figura a seguir é apresentada a área de concessão da ENEL DISTRIBUIÇÃO GOIÁS, dividida em regiões, a serem analisadas neste relatório.

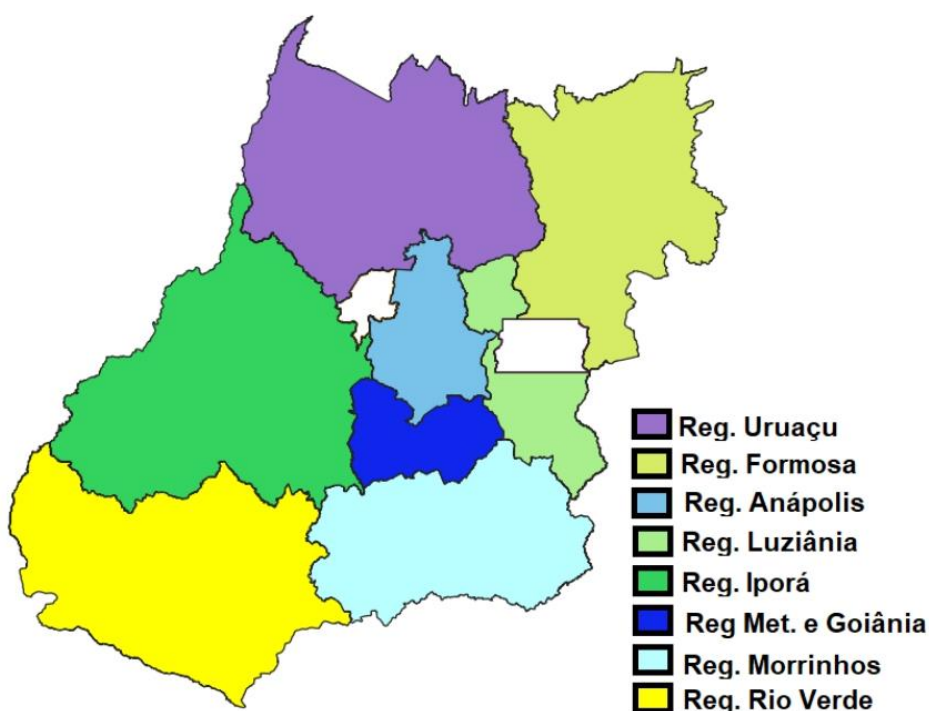


Figura 1 – Regiões atendidas pela ENEL Goiás.

O ar quente e úmido sobre a região e a circulação de ventos em níveis médios e altos da atmosfera mantinham as condições favoráveis à formação de intensas áreas de instabilidade sobre a região central do Brasil no dia 10 de outubro de 2021.

Nas Figuras 2 e 3 são apresentadas as descargas atmosféricas nuvem-solo (raios) e nuvem-nuvem detectadas pelo sistema Earth Networks. Entre as 09h10 do dia 10 e 10h00 do dia 11 de outubro foram registrados 26605 raios nuvem-solo e 91582 descargas nuvem-nuvem sobre a área da ENEL Distribuição Goiás.

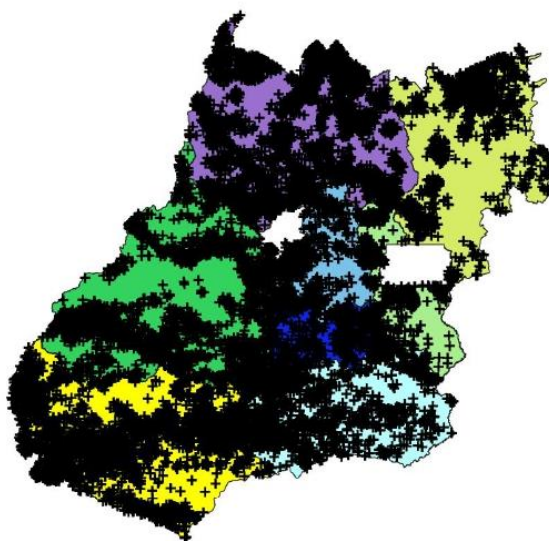


Figura 2 – Descargas atmosféricas nuvem-solo (em preto) detectadas pelo sistema Earth Networks entre 09h10 do dia 10 e 10h00 do dia 11 de outubro de 2021 sobre a área de concessão da ENEL DISTRIBUIÇÃO GOIÁS.

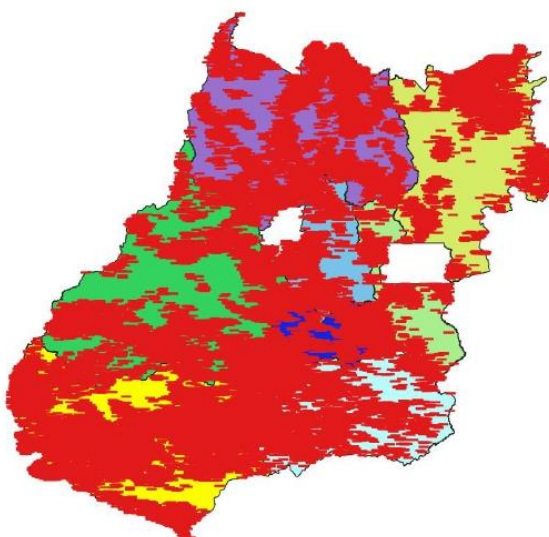


Figura 3 – Descargas atmosféricas nuvem-nuvem (em vermelho) detectadas pelo sistema Earth Networks entre 09h10 do dia 10 e 10h00 do dia 11 de outubro de 2021 sobre a área de concessão da ENEL DISTRIBUIÇÃO GOIÁS.

Na tabela 1 são apresentadas as rajadas de vento de 50 km/h ou mais registradas por estações do Instituto Nacional de Meteorologia (INMET) representativas da área de concessão da ENEL GO. O maior valor registrado foi de 51,5 km/h em Goianésia às 15h00 e 16h00 do dia 10 de outubro de 2021, vento classificado como vento forte pela escala Beaufort.

Tabela 1 – Rajadas de vento maiores ou iguais a 50 km/h registradas pelo INMET. Segundo a escala Beaufort, ventos entre 50 e 61 km/h são classificados como vento forte.

Estação	Horário	Rajada (km/h)
Goianésia	2021-10-10 15:00	51.5
Goianésia	2021-10-10 16:00	51.5

Estações do INMET também registraram chuva forte (segundo a American Meteorological Society - Sociedade Meteorológica Americana -, chuvas com taxa entre 2,5mm a 7,6 mm por hora são consideradas moderadas e aquelas com taxa superior a 7,6 mm por hora são consideradas chuva forte). Na tabela 2 são apresentados os registros de acumulados horários superiores a 7,6 mm.

Tabela 2 – Acumulado horário de chuva registrada pelo INMET.

Estação	Horário	Precipitação (mm)
Alto Araguaia	2021-10-11 5:00	18.20
Catalão	2021-10-10 22:00	21.00
Goiânia	2021-10-10 19:00	12.80
Goianésia	2021-10-10 21:00	11.00
Goianésia	2021-10-10 23:00	8.00
Luziânia	2021-10-10 15:00	8.60
Monte Alegre de Goiás	2021-10-11 1:00	14.60
Monte Alegre de Goiás	2021-10-11 3:00	8.80
Posse	2021-10-10 21:00	14.40
Silvânia	2021-10-10 17:00	12.60
Silvânia	2021-10-10 18:00	15.00
Silvânia	2021-10-10 21:00	9.80

1.2 Abrangência do Evento

A seguir são apresentadas as imagens realçadas do satélite GOES-16 entre os dias 10 e 11 de outubro de 2021. Os tons em vermelho, preto e rosa indicam a presença de nuvens de grande desenvolvimento vertical, geralmente associadas à ocorrência de tempo severo.

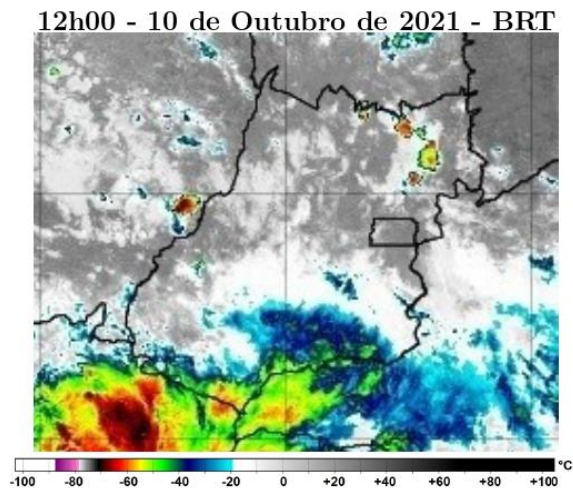


Figura 4 – Imagens realçadas do satélite GOES-16 das 12h00 do dia 10 de Outubro de 2021. FONTE: Cptec/INPE.

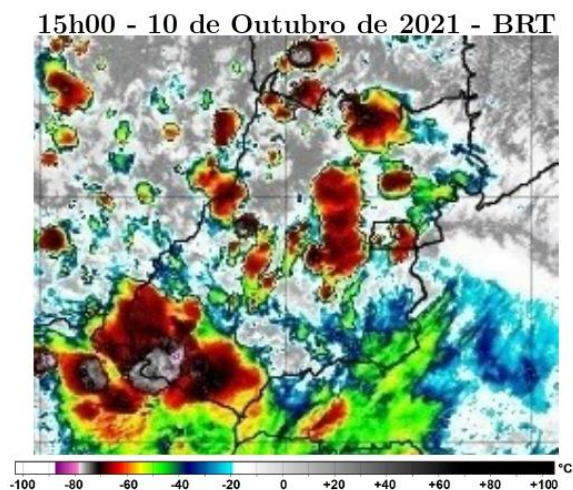


Figura 5 – Imagens realçadas do satélite GOES-16 das 15h00 do dia 10 de Outubro de 2021. FONTE: Cptec/INPE.

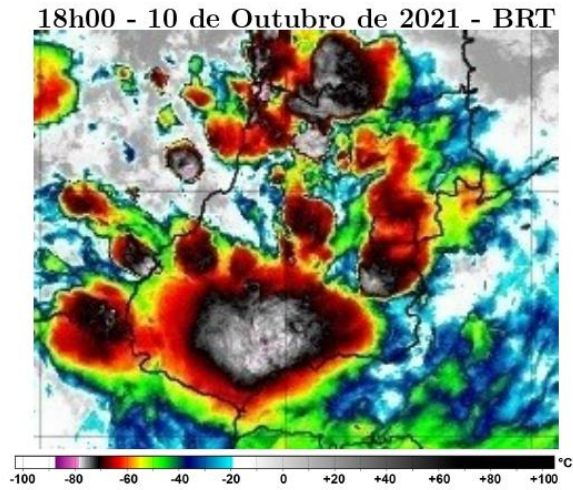


Figura 6 – Imagens realçadas do satélite GOES-16 das 18h00 do dia 10 de Outubro de 2021. FONTE: Cptec/INPE.

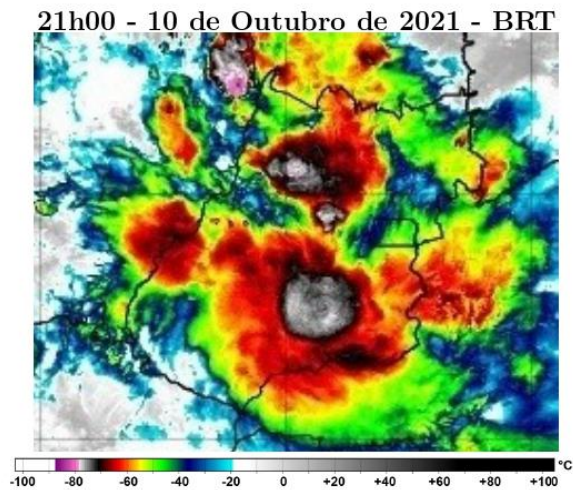


Figura 7 – Imagens realçadas do satélite GOES-16 das 21h00 do dia 10 de Outubro de 2021. FONTE: Cptec/INPE.

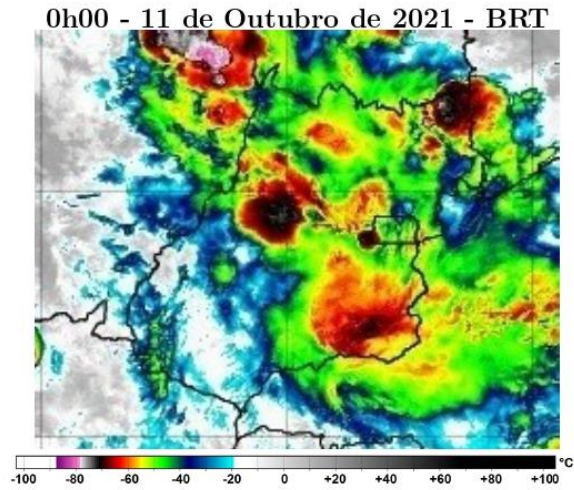


Figura 8 – Imagens realçadas do satélite GOES-16 das 0h00 do dia 11 de Outubro de 2021. FONTE: Cptec/INPE.

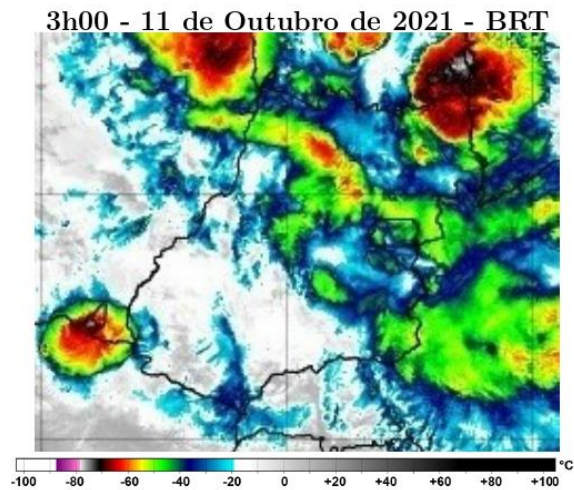


Figura 9 – Imagens realçadas do satélite GOES-16 das 3h00 do dia 11 de Outubro de 2021. FONTE: Cptec/INPE.

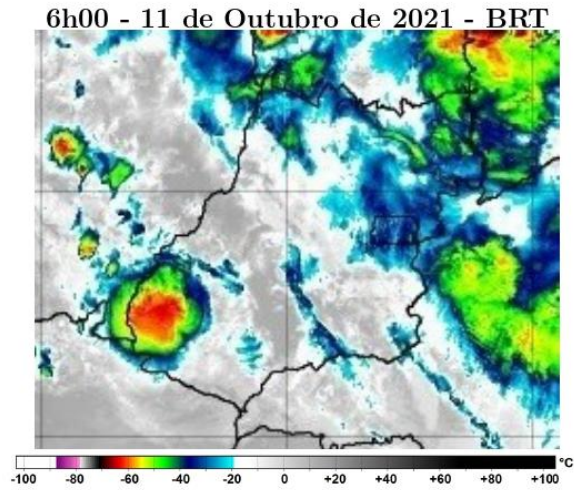


Figura 10 – Imagens realçadas do satélite GOES-16 das 6h00 do dia 11 de Outubro de 2021. FONTE: Cptec/INPE.

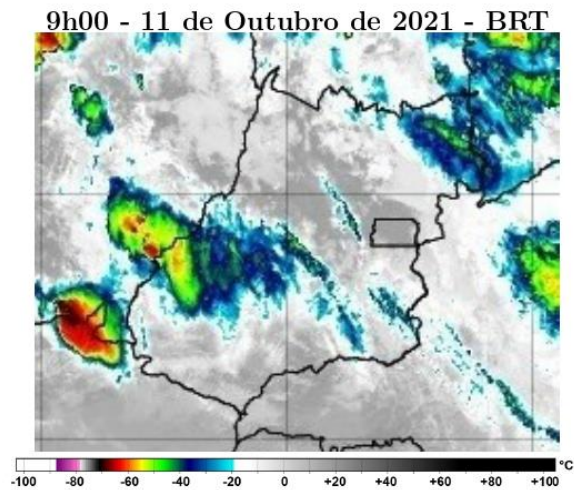


Figura 11 – Imagens realçadas do satélite GOES-16 das 9h00 do dia 11 de Outubro de 2021. FONTE: Cptec/INPE.

2 Classificação COBRADE

O COBRADE (Classificação e Codificação Brasileira de Desastres) foi criado com o intuito de adequar a classificação brasileira à classificação utilizada pela ONU na classificação de desastres e nivelar o país aos demais organismos de gestão de desastres do mundo.

Baseados nos dados analisados nos itens anteriores, podemos classificar o evento ocorrido sobre a área de concessão da ENEL Distribuição Goiás como Tempestade de Raios (Código 1.3.2.1.2), Chuvas Intensas (Código 1.3.2.1.4) e Vendaval (Código 1.3.2.1.5).

3 Resumo do Evento

Nuvens de tempestade associadas a instabilidades formadas pelo ar quente e úmido e reforçadas pela circulação de ventos em níveis médios e altos da atmosfera avançaram sobre o estado de Goiás entre os dias 10 e 11 de outubro de 2021.

O sistema de detecção da Earth Networks registrou 118187 descargas atmosféricas sobre a área de concessão da ENEL em Goiás entre as 09h10 do dia 10 e 10h00 do dia 11 de outubro de 2021.

O INMET registrou chuva forte e significativa, além de rajadas de vento forte durante o evento. As rajadas de vento chegaram a até 51,5 km/h em Goianésia na tarde do dia 10 de outubro de 2021.

Tabela 3 – Resumo do evento Regional Rio Verde

Número/Código do Evento	01-0005/ENEL
Número/Código do Laudo	0005/ENEL
Descrição	Tempestade com intensa atividade elétrica no interior das nuvens, com grande desenvolvimento vertical. Chuvas com acumulados significativos. Forte deslocamento de uma massa de ar em uma região.
Código COBRADE	Tempestade de raios - 1.3.2.1.2, Chuvas intensas - 1.3.2.1.4 e Vendaval - 1.3.2.1.5
Hora início do evento	09h00 do dia 10 de outubro de 2021
Hora fim do evento	10h00 do dia 11 de outubro de 2021
Abrangência	Regional Rio Verde

Tabela 4 – Resumo do evento Regional Morrinhos

Número/Código do Evento	01-0005/ENEL
Número/Código do Laudo	0005/ENEL
Descrição	Tempestade com intensa atividade elétrica no interior das nuvens, com grande desenvolvimento vertical. Chuvas com acumulados significativos. Forte deslocamento de uma massa de ar em uma região.
Código COBRADE	Tempestade de raios - 1.3.2.1.2, Chuvas intensas - 1.3.2.1.4 e Vendaval - 1.3.2.1.5
Hora início do evento	11h00 do dia 10 de outubro de 2021
Hora fim do evento	04h00 do dia 11 de outubro de 2021
Abrangência	Regional Morrinhos

Tabela 5 – Resumo do evento Regional Metropolitana e Goiânia

Número/Código do Evento	01-0005/ENEL
Número/Código do Laudo	0005/ENEL
Descrição	Tempestade com intensa atividade elétrica no interior das nuvens, com grande desenvolvimento vertical. Chuvas com acumulados significativos. Forte deslocamento de uma massa de ar em uma região.
Código COBRADE	Tempestade de raios - 1.3.2.1.2, Chuvas intensas - 1.3.2.1.4 e Vendaval - 1.3.2.1.5
Hora início do evento	12h30 do dia 10 de outubro de 2021
Hora fim do evento	00h30 do dia 11 de outubro de 2021
Abrangência	Regional Metropolitana e Goiânia

Tabela 6 – Resumo do evento Regional Iporá

Número/Código do Evento	01-0005/ENEL
Número/Código do Laudo	0005/ENEL
Descrição	Tempestade com intensa atividade elétrica no interior das nuvens, com grande desenvolvimento vertical. Chuvas com acumulados significativos. Forte deslocamento de uma massa de ar em uma região.
Código COBRADE	Tempestade de raios - 1.3.2.1.2, Chuvas intensas - 1.3.2.1.4 e Vendaval - 1.3.2.1.5
Hora início do evento	11h00 do dia 10 de outubro de 2021
Hora de fim do evento	09h30 do dia 11 de outubro de 2021
Abrangência	Regional Iporá

Tabela 7 – Resumo do evento Regional Luziânia

Número/Código do Evento	01-0005/ENEL
Número/Código do Laudo	0005/ENEL
Descrição	Tempestade com intensa atividade elétrica no interior das nuvens, com grande desenvolvimento vertical. Chuvas com acumulados significativos. Forte deslocamento de uma massa de ar em uma região.
Código COBRADE	Tempestade de raios - 1.3.2.1.2, Chuvas intensas - 1.3.2.1.4 e Vendaval - 1.3.2.1.5
Hora início do evento	12h30 do dia 10 de outubro de 2021
Hora de fim do evento	22h00 do dia 10 de outubro de 2021
Abrangência	Regional Luziânia

Tabela 8 – Resumo do evento Regional Anápolis

Número/Código do Evento	01-0005/ENEL
Número/Código do Laudo	0005/ENEL
Descrição	Tempestade com intensa atividade elétrica no interior das nuvens, com grande desenvolvimento vertical. Chuvas com acumulados significativos. Forte deslocamento de uma massa de ar em uma região.
Código COBRADE	Tempestade de raios - 1.3.2.1.2, Chuvas intensas - 1.3.2.1.4 e Vendaval - 1.3.2.1.5
Hora início do evento	12h30 do dia 10 de outubro de 2021
Hora de fim do evento	00h30 do dia 11 de outubro de 2021
Abrangência	Regional Anápolis

Tabela 9 – Resumo do evento Regional Formosa

Número/Código do Evento	01-0005/ENEL
Número/Código do Laudo	0005/ENEL
Descrição	Tempestade com intensa atividade elétrica no interior das nuvens, com grande desenvolvimento vertical. Chuvas com acumulados significativos. Forte deslocamento de uma massa de ar em uma região.
Código COBRADE	Tempestade de raios - 1.3.2.1.2, Chuvas intensas - 1.3.2.1.4 e Vendaval - 1.3.2.1.5
Hora início do evento	10h00 do dia 10 de outubro de 2021
Hora de fim do evento	05h00 do dia 11 de outubro de 2021
Abrangência	Regional Formosa

Tabela 10 – Resumo do evento Regional Uruaçu

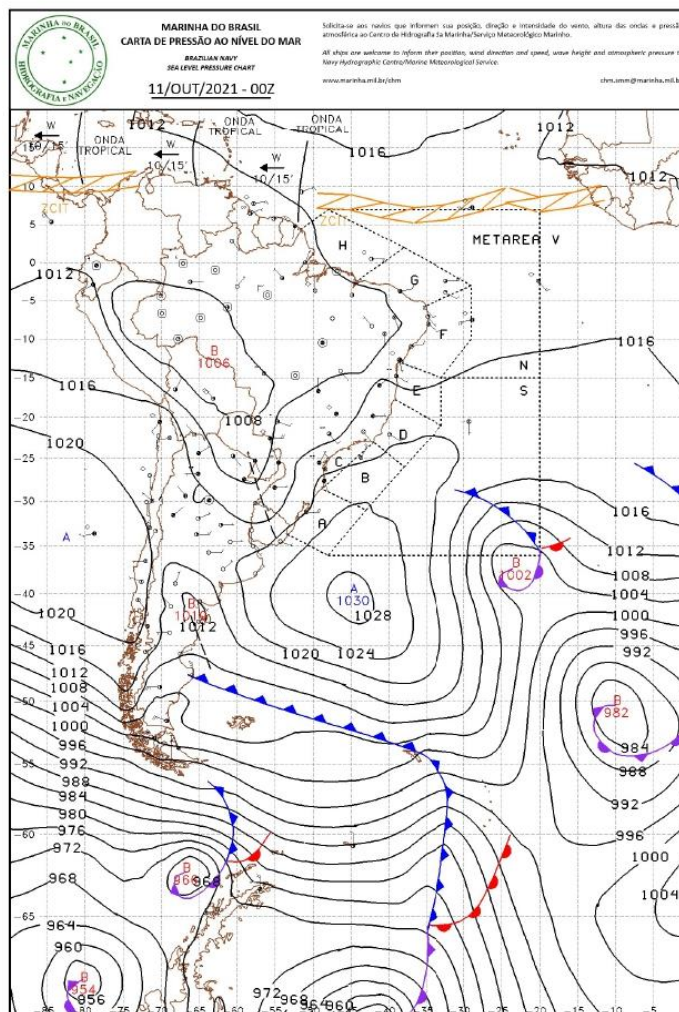
Número/Código do Evento	01-0005/ENEL
Número/Código do Laudo	0005/ENEL
Descrição	Tempestade com intensa atividade elétrica no interior das nuvens, com grande desenvolvimento vertical. Chuvas com acumulados significativos. Forte deslocamento de uma massa de ar em uma região.
Código COBRADE	Tempestade de raios - 1.3.2.1.2, Chuvas intensas - 1.3.2.1.4 e Vendaval - 1.3.2.1.5
Hora início do evento	11h30 do dia 10 de outubro de 2021
Hora de fim do evento	01h00 do dia 11 de outubro de 2021
Abrangência	Regional Uruaçu

4 Referências

- RMets Royal Meteorological Society – Beaufort Scale -
<https://www.rmets.org/weather-and-climate/observing/beaufort-scale>
- Instituto Nacional de Meteorologia (INMET) - <http://www.inmet.gov.br>
- Cptec/INPE
<https://www.cptec.inpe.br/>
- Centro de Hidrografia da Marinha do Brasil -
<https://www.marinha.mil.br/chm/>
- Meteorology Glossary - American Meteorological Society -
<http://glossary.ametsoc.org/>

Anexos

A.1 Carta Sinótica



LEGENDA			
	Frente Fria	A	Alta Pressão
	Frente Quente	B	Baixa Pressão
	Instabilidade		Zona de Convergência

Figura A1 - Carta sinótica da Marinha do Brasil para as 0000Z do dia 11 de outubro de 2021 (21h00 do dia 10 de outubro de 2021, hora local).

A.2 Notícias associadas

- Chuva forte deixa motoristas com pouca visibilidade na GO-080

<https://globoplay.globo.com/v/9936457/>

- Em apenas 02h, Catalão recebe 70% da chuva que cairia no mês e abre alerta para todo estado

<https://portal6.com.br/2021/10/10/catalao-recebe-chuva-liga-alerta-para-outros-municipios-goias/>

- GO: muro de casa desaba e mata quatro animais durante temporal

<https://www.metropoles.com/brasil/go-muro-de-casa-desaba-e-mata-quatro-animais-durante-temporal>

Bianca Lobo Silva

Meteorologista

CREA 5063840461