

EDEL DISTRIBUIÇÃO GOIÁS



Relatório de Evento em Situação de Emergência

Nº CHI-077

Sumário

1. INTRODUÇÃO.....	3
2. DEFINIÇÃO	4
3. RESUMO EXECUTIVO.....	5
3.1. RELATÓRIO DE OCORRÊNCIAS DO PERÍODO	5
4. DESCRIÇÃO DE DANOS CAUSADOS.....	8
4.1. DESCRIÇÃO DOS EQUIPAMENTOS AFETADOS	8
4.2. EQUIPAMENTOS AFETADOS	9
5. RELATO TÉCNICO SOBRE A INTERVENÇÃO REALIZADA PARA RESTABELECIMENTO	9
6. LISTA DE OCORRÊNCIAS	11
7. PLOTAGEM DAS OCORRÊNCIAS CONFORME A ESPACIALIZAÇÃO DAS CHUVAS	96
8. CLIENTES AFETADOS E IMPACTOS GLOBAIS	97
9. DIAGRAMAS UNIFILARES	98
10. DEMAIS EVIDÊNCIAS	99
10.1. DADOS TÉCNICO - OPERACIONAIS ENEL GO	99
10.2. DADOS CLIMATOLÓGICOS PELO INMET	102
10.3. DEMAIS EVIDÊNCIAS.....	104
11 .LAUDO METEOROLÓGICO	110

1. Introdução

As concessionárias do serviço público de distribuição de energia elétrica devem prover o serviço de forma adequada, buscando sempre a eficiência, conforme disposto na legislação e nos respectivos contratos de concessão.

Dentre a legislação vigente, destacam-se os Procedimentos de Distribuição de Energia Elétrica no Sistema Elétrico Nacional – PRODIST, que consistem em documentos elaborados pela Agência Nacional de Energia Elétrica – ANEEL, com a participação dos agentes de distribuição e de outras entidades e associações do setor elétrico nacional, que normatizam e padronizam as atividades técnicas relacionadas ao funcionamento e desempenho dos sistemas de distribuição de energia elétrica.

O Módulo 8 do PRODIST – Revisão 12, mais especificamente em sua Seção 8.2, regulamenta a qualidade do serviço prestado pelas distribuidoras de energia elétrica, estabelecendo a metodologia para apuração dos indicadores de continuidade e dos tempos de atendimento a ocorrências emergenciais.

O referido regulamento prevê que, na apuração dos indicadores coletivos e individuais deverão ser consideradas todas as interrupções de longa duração que atingirem as unidades consumidoras, admitidas algumas exceções (denominadas expurgos), que podem ser encontradas no Item 5.6.2.2 da seção 8.2 do Módulo 8 do PRODIST, transcrito abaixo:

5.6.2.2 Na apuração dos indicadores DEC e FEC devem ser consideradas todas as interrupções, admitidas apenas as seguintes exceções:

i. falha nas instalações da unidade consumidora que não provoque interrupção em instalações de terceiros;

ii. interrupção decorrente de obras de interesse exclusivo do consumidor e que afete somente a unidade consumidora do mesmo;

iii. Interrupção em Situação de Emergência;

iv. suspensão por inadimplemento do consumidor ou por deficiência técnica e/ou de segurança das instalações da unidade consumidora que não provoque interrupção em instalações de terceiros, previstas em regulamentação;

v. vinculadas a programas de racionamento instituídos pela União;

vi. ocorridas em Dia Crítico;

vii. oriundas de atuação de Esquema Regional de Alívio de Carga estabelecido pelo ONS. [grifos nossos]

Para os casos de expurgo por Interrupção em Situação de Emergência (ISE), a alínea “h” do Item 5.12.1 da seção 8.2 do Módulo 8 do PRODIST estabelece a obrigatoriedade das distribuidoras em disponibilizar, em seu sítio eletrônico, relatórios digitais com as evidências do evento que tenha gerado tais interrupções enquadradas no inciso iii do Item 5.6.2.2 do mesmo.

Nesta seara, o presente documento, visa apresentar as evidências de um evento ocorrido na área de concessão da Enel Distribuição Goiás, bem como informações relevantes a respeito das interrupções em Situação de Emergência decorrentes do mesmo.

Destaca-se que, para o entendimento completo das regras de apuração dos indicadores de continuidade e expurgos, faz-se necessário também a observação das regras contidas nos Módulos 1 e 6 do PRODIST. Todos os módulos destes procedimentos encontram-se disponíveis para consulta no site da ANEEL (www.aneel.gov.br) e as principais definições relacionadas ao tema estão contidas no item 2 deste documento.

2. Definição

Seção 1.2 do Módulo 1 do PRODIST – Revisão 10

2.198 Evento

Acontecimento que afete as condições normais de funcionamento de uma rede elétrica, podendo gerar uma ou mais interrupções no fornecimento de energia.

2.131 e 2.158 DIC

Duração de interrupção individual por unidade consumidora, ou seja, intervalo de tempo que, no período de apuração, em cada unidade consumidora ou ponto de conexão ocorreu descontinuidade da distribuição de energia elétrica.

2.216 e 2.220 FIC

Frequência de interrupção individual por unidade consumidora, ou seja, Número de interrupções ocorridas, no período de apuração, em cada unidade consumidora ou ponto de conexão.

2.87 Consumidor Hora Interrompido (CHI):

Somatório dos DICs dos consumidores atingidos por interrupção no fornecimento de energia, expresso em horas e centésimos de horas.

2.251 Interrupção em Situação de Emergência:

Interrupção originada no sistema de distribuição, resultante de Evento que comprovadamente impossibilite a atuação imediata da distribuidora e que não tenha sido provocada ou agravada por esta e que seja:

Decorrentes de evento associado a Decreto de Declaração de Situação de Emergência ou Estado de Calamidade Pública emitido por órgão competente; ou

Decorrentes de Evento cuja soma do CHI das interrupções ocorridas no sistema de distribuição seja superior ao calculado conforme equação a seguir:

$$2.612 \times N^{0,35}$$

N – número de unidades consumidoras faturadas e atendidas em BT ou MT, com 2 (duas) casas decimais, do mês de outubro do ano anterior ao período de apuração

Seguindo esse regramento, demonstra-se abaixo o limite de CHI da Enel GO.

CÁLCULO CHI PARA ENEL GO

- Quantidade faturas em outubro de 2020 (**N**)

Em outubro de 2020 foram faturadas 3.081.536 unidades consumidoras.

- Valor limite CHI para Enel GO

$$2.612 \times 3.081.536^{0,35}$$
$$487.575,31 \text{ CHI}$$

3. Resumo Executivo

O Presente Relatório tem como objetivo a incorporação de informações que sejam relevantes para que se possa fazer a devida associação aos dados contidos no documento objeto da classificação de Situação de Emergência caracterizada pelo Módulo 8 do Prodist. Este enquadramento se apresenta na maioria das vezes em condições climáticas adversas com severidade dos fatores inerentes a situação, caracterizado pelo período chuvoso no estado de Goiás, caracterizado na maioria dos casos por fortes ventos e chuvas de grande intensidade e continuidade, diversos pontos de alagamento e queda de árvores.

Áreas de instabilidade associadas ao ar quente e úmido e a circulação de ventos na alta atmosfera favoreceram a formação de nuvens de tempestade que avançaram sobre o estado de Goiás entre a madrugada do dia 14 e começo da manhã do dia 15 de outubro de 2021.

Foram apresentadas descargas atmosféricas nuvem-solo (raios) e nuvem-nuvem detectadas pelo sistema Earth Networks. Entre as 21h00 do dia 13 e 02h46 do dia 15 de outubro de 2021 foram registrados 34.266 raios nuvem-solo e 112.207 descargas nuvem-nuvem sobre a área da ENEL DISTRIBUIÇÃO GOIÁS.

Detectadas rajadas de vento de 50 km/h ou mais registradas por estações do Instituto Nacional de Meteorologia (INMET) representativas da área de concessão da ENEL GO. Como exemplo, na tarde do dia 14 de outubro de 2021, foi registrado em São Simão ventos de 65,2 km/h, vento este classificado como ventania pela escala Beaufort.

3.1. Relatório de Ocorrências do período

Na área de concessão da ENEL GO em vários municípios, verificou-se que os danos devido às condições climáticas danificaram a rede de distribuição de energia elétrica em diversos pontos, registrando aproximadamente 423 mil clientes com interrupção no fornecimento de energia elétrica devido a eventos relacionados as chuvas, afetando 226 municípios e 294 Subestações.

O acompanhamento da quantidade de equipes e o Tempo Médio de Atendimento podem ser consultados na Pág. 10 do Relatório em anexo.

O impacto e severidade do evento estão relatados em artigos de mídia, como fotos e reportagens que demonstram os danos na Rede de Distribuição, oriundos dos eventos climáticos no período. Eventos estes que afetaram 423.226 consumidores com CHI de 1.124.188,99 superior ao de 487.575,31 estabelecido como limite para definição de Situação de Emergência, conforme resumo das informações obrigatórias.

Empresa		ENEL DISTRIBUIÇÃO GOIÁS			
Código do Relatório		CHI-077 - ENEL DISTRIBUIÇÃO GOIÁS			
Evento:		TEMPORAL NA AREA DE CONCESSÃO DA ENEL DISTRIBUIÇÃO GOIÁS			
Código COBRADE:	1.3.2.1.2, 1.3.2.1.4, 1.3.2.1.5	Data Início	13/10/2021	Hora início	20h40
Código do Evento:	CHI-077-ENEL GO	Data Término	15/10/2021	Hora Término	08h00
Valor CHI (Limite e Real)	487.575,31	1.124.188,99			
Código do Decreto (Se Houver):					
Quantidade de Interrupções (Evento)	2.454				
Início 1ª Incidência (Data e Hora)	13/10/2021 20:43		Subestações Atingidas	ABADIANIA / ACREUNA / ADELANDIA / AEROPORTO / AGUA LIMPA (MARZAGAO) / AGUAS LINDAS / ALEXANIA / ALEXANIA TRANSMISSAO / ALMERINDONOPOLIS / ALOANDIA / ALPHAVILLE / ALTO BURITI / ALTO HORIZONTE / ALTO PARAISO DE GOIAS / ALVORADA DO NORTE / AMERICANO (RIO VERDE) / AMERICANO DO BRASIL / AMORINOPOLIS / ANAPOLIS UNIVERSITARIA / ANHANGUERA / ANICUNS / APORE / ARACU / ARAGARCAS / ARAGUAPAZ / ARARAS / ARENOPOLIS / ARUANA / ARUANA (TRANSMISSAO) / ATLANTICO / AURILANDIA / AVELINOPOLIS / BACURI (RIO VERDE) / BALIZA / BARBOSELANDIA / BARCELONA / BARREIRO (PORANGATU) / BARRO ALTO / BELA VISTA (TRANSMISSAO) / BOA VISTA / BOM JARDIM / BOM JESUS DE GOIAS / BONITO / BONOPOLIS / BONSUCESSO (RIO VERDE) / BRAZABRANTES / BRITANIA / BURITI ALEGRE / BURITI DE GOIAS / BURITIZINHO / CABRIUVA (RIO VERDE) / CACHOEIRA ALTA / CACHOEIRA DOURADA / CACHOEIRA NOVA / CACHOEIRINHA (ITARUMA) / CACU / CAIAPONIA / CALDAS NOVAS / CALDAZINHA / CAMPESTRE / CAMPINAS / CAMPINORTE / CAMPO ALEGRE DE GOIAS / CAMPO LIMPO DE GOIAS / CAMPO NOVO / CAMPOS BELOS / CAMPOS VERDES / CARAIBAS / CARAJAS / CASTELANDIA / CATALAO / CATURAI / CEBRASA FABRICA DA AMBEV / CEPALGO / CEZARINA / CHAPADAO DO CEU / CIDADE OCIDENTAL / COCALZINHO / COLINACU / CORREGO ALEGRE / CORUMBAIBA / CRISTALINA / CRISTALINA TRANSMISSAO / CRISTIANOPOLIS / CRIXAS / CROMINIA / CUMARI / DAIA - ANAPOLIS / DAVINOPOLIS / DESFECHO / DESTILARIA BRASIL CENTRAL / DIMIC / DIORAMA / DOVERLANDIA / EDEALINA / EDEIA / ENERSUL / ESTRELA DALVA / ESTRELA DO NORTE / FAINA / FAZENDA NOVA / FERROVIARIO / FIRMINOPOLIS / FLORES DE GOIAS / FORMIGA / FORMOSO / FRONTEIRA / GAMELEIRA / GIRASSOL / GOIANAPOLIS / GOIANDIRA / GOIANESIA / GOIANIA LESTE / GOIANIRA / GOIAS / GOIATUBA / GOUVERLANDIA / GOYA / GUAPO / HEITORAI / HIDROLANDIA / IACIARA / INACIOLANDIA / INDEPENDENCIA / INDIARA / INHUMAS / IPAMERI / IPE / IPEGUARI / IPORA / ISRAELANDIA / ITABERAI / ITAGUARI / ITAGUARU / ITAJA / ITAPACI / ITAPACI (TRANSMISSAO) / ITAPIRAPUA / ITAPURANGA / ITARUMA / ITUIQUIRA (FORMOSA) / ITUMBIARA NOVA / ITUMBIARA VELHA / JACILANDIA / JARAGUA / JARANAPOLIS / JATAI / JAUPACI / JOVIANIA / JUNDIAI / JUSCELANDIA / JUSSARA / LAGES / LAGOA DA SERRA / LAGOA DO BAUZINHO (RIO VERDE) / LEOPOLDO DE BULHOES / LUZIANIA / MAIRIPOTABA / MAMBAI / MARA ROSA / MARAJOARA / MARIAPOLIS (PADRE BERNARDO) / MATA FEIA / MATO GRANDE / MATRINCHA / MAURILANDIA / MEIA PONTE / MINACU / MINEIROS / MINEIROS TRANSMISSAO / MONTE ALEGRE / MONTES CLAROS DE GOIAS / MONTIVIDIU T / MORRINHOS / MORRO AGUDO / MOSSAMEDES / MOZARLANDIA / MOZARLANDIA (TRANSMISSAO) / MUNDO NOVO DE GOIAS / NAVESLANDIA (JATAI) / NAZARIO / NEROPOLIS / NIQUELANDIA / NIQUELANDIA 69KV / NOVA AMERICA / NOVA AURORA / NOVA CRIXAS (TRANSMISSAO) / NOVA IGUACU / NOVA PONTE / NOVO BRASIL / NOVO GAMA / NOVO PLANALTO / OLHOS DAGUA / ORIZONA / OURO VERDE DE GOIAS / OUVIDOR / PACAEMBU (NOVO GAMA) / PADRE BERNARDO / PAINEIRAS / PALESTINA / PALMEIRAS / PALMEIRAS DE GOIAS / PALMELO / PALMINOPOLIS / PAMPLONA / PANAMA / PARANA / PARANAIBA / PARANAIGUARA / PARAUNA SE ALTA TENSÃO / PARQUE DAS EMAS (MINEIROS) / PARQUE DAS NACOES / PETROLINA / PILAR / PIRACANJUBA / PIRANHAS T / PIRENOPOLIS / PIRES DO RIO / PLANALTINA / PLANALTINA (TRANSMISSAO) / PLANALTO / PONTALINA / PORANGATU / PORTEIRAO / PORTELANDIA / POSSE / POSSELANDIA / PROFESSOR JAMIL / QUEBRA LINHA / QUIRINOPOLIS / REAL / RIO CLARO JATAI MONTIVIDIU / RIO QUENTE / RIO VERDE / RIO VERMELHO / RIVERLANDIA (RIO VERDE) / ROCHEDO (UEH) / RUBIATABA / SANTA BARBARA / SANTA FE DE GOIAS / SANTA GENOVEVA / SANTA HELENA / SANTA RITA DO ARAGUAIA / SANTA ROSA / SANTA ROSA DO MEIA PONTE / SANTA TEREZA DE GOIAS / SANTA TEREZINHA / SANTANA / SANTO ANTONIO DA BARRA / SANTO ANTONIO DE GOIAS / SANTO ANTONIO DO DESCOBERTO / SAO BARTOLOMEU / SAO DOMINGOS / SAO FRANCISCO DE GOIAS / SAO GABRIEL DE GOIAS / SAO JOAO D ALIANCA / SAO JOAO DA PARAUNA / SAO LUIZ DOS MONTES BELOS / SAO MIGUEL DO ARAGUAIA / SAO MIGUEL DO PASSA QUATRO / SAO SIMAO / SENADOR CANEDO TRANSMISSAO / SERRA AZUL (JATAI) / SERRA DE CALDAS / SERRA DO OURO / SERRANOPOLIS / SILVANIA / SITIO DABADIA / SOUZALANDIA / SUCURI / TAQUARAL / TAQUARI / TEREZOPOLIS / TRAJANOPOLIS (PADRE BERNARDO) / TRES BARRAS / TRES RANCHOS / TRINDADE / TUCUNARE / TURVANIA / TURVELANDIA / URU / URUACU / URUTAI / USINA DE ACUCAR DE GOIANESIA / USINA MAMBAI / VALPARAISO / VARJAO /	

			VIANOPOLIS / VICENTINOPOLIS / VILA BOA / VILA CORUMBA / VILA PROPICIO / XAVANTES / ZELANDIA
Início Última Incidência (Data e Hora)	15/10/2021 07:57		
Média de Duração das Incidências (h)	11,32		
Duração da Incidência mais longa (h)	96,12		
Total de Clientes afetados	423.226	Municípios Atingidos	ABADIANIA / ACREUNA / ADELANDIA / AGUA FRIA DE GOIAS / AGUA LIMPA / AGUAS LINDAS DE GOIAS / ALEXANIA / ALOANDIA / ALTO HORIZONTE / ALTO PARAISO DE GOIAS / ALVORADA DO NORTE / AMARALINA / AMERICANO DO BRASIL / AMORINOPOLIS / ANAPOLIS / ANHANGUERA / ANICUNS / APARECIDA DE GOIANIA / APORE / ARAGARCAS / ARAGOIANIA / ARAGUAPAZ / ARENOPOLIS / ARUANA / AURILANDIA / AVELINOPOLIS / BALIZA / BARRO ALTO / BELA VISTA DE GOIAS / BOM JARDIM DE GOIAS / BOM JESUS DE GOIAS / BONOPOLIS / BRAZABRANTES / BRITANIA / BURITI ALEGRE / BURITI DE GOIAS / BURITINOPOLIS / CABECEIRAS / CACHOEIRA ALTA / CACHOEIRA DOURADA / CACU / CAIAPONIA / CALDAS NOVAS / CALDAZINHA / CAMPESTRE DE GOIAS / CAMPINACU / CAMPINORTE / CAMPO ALEGRE DE GOIAS / CAMPO LIMPO / CAMPOS BELOS / CAMPOS VERDES / CASTELANDIA / CATALAO / CATURAI / CAVALCANTE / CEZARINA / CHAPADAO DO CEU / CIDADE OCIDENTAL / COCALZINHO DE GOIAS / COLINAS DO SUL / CORREGO DO OURO / CORUMBA DE GOIAS / CORUMBAIBA / CRISTALINA / CRIXAS / CROMINIA / CUMARI / DAMIANOPOLIS / DAVINOPOLIS / DIORAMA / DISTRITO FEDERAL / DIVINOPOLIS DE GOIAS / DOVERLANDIA / EDEALINA / EDEIA / ESTRELA DO NORTE / FAINA / FAZENDA NOVA / FIRMINOPOLIS / FLORES DE GOIAS / FORMOSA / FORMOSO / GAMELEIRA DE GOIAS / GOIANAPOLIS / GOIANDIRA / GOIANESIA / GOIANIA / GOIANIRA / GOIAS / GOIATUBA / GOUVELANDIA / GUAPO / GUARAITA / GUARANI DE GOIAS / GUARINOS / HEITORAI / HIDROLANDIA / HIDROLINA / IACIARA / INACIOLANDIA / INDIARA / INHUMAS / IPAMERI / IPORA / ISRAELANDIA / ITABERAI / ITAGUARU / ITAJA / ITAPACI / ITAPIRAPUA / ITAPURANGA / ITARUMA / ITAUCU / ITUMBIARA / IVOLANDIA / JANDAIA / JARAGUA / JATAI / JAUPACI / JOVIANIA / JUSSARA / LAGOA SANTA / LEOPOLDO DE BULHOES / LUZIANIA / MAIRIPOTABA / MAMBAI / MARA ROSA / MARZAGAO / MATRINCHA / MAURILANDIA / MIMOSO DE GOIAS / MINACU / MINEIROS / MONTE ALEGRE DE GOIAS / MONTES CLAROS DE GOIAS / MONTIVIDIU / MONTIVIDIU DO NORTE / MORRINHOS / MORRO AGUDO DE GOIAS / MOSSAMEDES / MOZARLANDIA / MUNDO NOVO DE GOIAS / MUTUNOPOLIS / NAZARIO / NEROPOLIS / NIQUELANDIA / NOVA AMERICA / NOVA AURORA / NOVA CRIXAS / NOVA GLORIA / NOVA IGUACU DE GOIAS / NOVA ROMA / NOVO BRASIL / NOVO GAMA / NOVO PLANALTO / ORIZONA / OURO VERDE DE GOIAS / OUVIDOR / PADRE BERNARDO / PALESTINA DE GOIAS / PALMEIRAS DE GOIAS / PALMELO / PALMINOPOLIS / PANAMA / PARANAIGUARA / PARAUNA / PEROLANDIA / PETROLINA DE GOIAS / PILAR DE GOIAS / PIRACANJUBA / PIRANHAS / PIRENOPOLIS / PIRES DO RIO / PLANALTINA / PONTALINA / PORANGATU / PORTEIRAO / PORTELANDIA / POSSE / PROFESSOR JAMIL SAFADY / QUIRINOPOLIS / RIO QUENTE / RIO VERDE / RUBIATABA / SANTA BARBARA DE GOIAS / SANTA CRUZ DE GOIAS / SANTA FE DE GOIAS / SANTA HELENA DE GOIAS / SANTA RITA DO ARAGUAIA / SANTA RITA DO NOVO DESTINO / SANTA TEREZA DE GOIAS / SANTA TEREZINHA DE GOIAS / SANTO ANTONIO DA BARRA / SANTO ANTONIO DE GOIAS / SANTO ANTONIO DO DESCOBERTO / SAO DOMINGOS / SAO FRANCISCO DE GOIAS / SAO JOAO D ALIANCA / SAO JOAO DA PARAUNA / SAO LUIS DE MONTES BELOS / SAO LUIZ DO NORTE / SAO MIGUEL DO ARAGUAIA / SAO MIGUEL DO PASSA QUATRO / SAO PATRICIO / SAO SIMAO / SENADOR CANEDO / SERRANOPOLIS / SILVANIA / SIMOLANDIA / SITIO D ABADIA / TAQUARAL DE GOIAS / TEREZOPOLIS DE GOIAS / TRES RANCHOS / TRINDADE / TROMBAS / TURVANIA / TURVELANDIA / UIRAPURU / URUACU / URUTAI / VALPARAISO DE GOIAS / VARJAO / VIANOPOLIS / VICENTINOPOLIS / VILA BOA / VILA PROPICIO

4. Descrição de Danos Causados

Segundo o Instituto Nacional de Pesquisas Espaciais (Inpe), os raios são responsáveis por cerca de 70% dos desligamentos na rede de transmissão e 40% na de distribuição de energia e queima de transformadores no Brasil. Durante os temporais, são frequentes casos de quedas de árvores, deslizamento de terras e objetos que são lançados sobre a rede, causando o rompimento de cabos de energia e a destruição de postes, provocando o desabastecimento de energia.

A fim de possibilitar melhor entendimento da importância dos equipamentos afetados na concessão da ENEL GO durante período das chuvas, apresenta-se na tabela abaixo a hierarquia dos equipamentos da rede de distribuição e no item 4.1 estão relacionadas a descrição destes.

Hierarquia	Nome do Equipamento
1	Disjuntor/ Religador/Chave Telecomandada
2	Chave fusível
3	Transformador

4.1. Descrição dos equipamentos afetados

Transformador – é um dispositivo destinado a modificar os níveis de tensão e corrente elétrica, mantendo potência elétrica praticamente constante, de um circuito a outro, modificando também os valores das impedâncias elétricas de um circuito elétrico.

Chave fusível – é um dispositivo fusível no qual o porta-fusível pode ser manipulado de forma a obter uma distância de seccionamento, sem que haja separação física entre o porta-fusível e a base. É um equipamento destinado a proteção de sobrecorrentes de circuitos primários utilizados em redes aéreas de distribuição urbana e rural e em pequenas subestações de consumidor e de concessionária. É dotada de um elemento fusível que responde pelas características básicas de sua operação.

Disjuntor – é um interruptor elétrico projetado para proteger um circuito elétrico de danos causados por falhas na alimentação elétrica, principalmente devido a situações de sobrecorrentes, causadas por exemplo por excesso de carga ou um curto-circuito.

Religadores automáticos – são equipamentos de interrupção de corrente elétrica dotados de uma determinada capacidade de repetição em operação de abertura e fechamento de um circuito, durante a ocorrência de um defeito.

Adicionalmente, para conhecimento segue a descrição detalhada abaixo:

Alimentador – linha elétrica destinada a transportar energia elétrica em média tensão.

Condutor de energia – é o meio pelo qual se transporta potência desde um determinado ponto, denominada fonte ou alimentação, até um terminal consumidor.

Para-raios – são equipamentos protetores de linhas de transmissão e distribuição aéreas contra sobretensões causadas por manobras de chaves ou descargas atmosféricas.

Isoladores – são elementos sólidos dotados de propriedades mecânicas, capazes de suportar os esforços produzidos pelos condutores. Eletricamente, exercem a função de isolar os condutores, submetidos a uma diferença de potencial em relação terra (estrutura suporte) ou em relação a um outro condutor de fase.

Ramal de ligação - conjunto de condutores e acessórios instalados entre o ponto de derivação do sistema de distribuição da distribuidora e o ponto de conexão das instalações de utilização do acessante.

Chave faca – é um tipo de dispositivo destinado a isolar (seccionar) partes (subsistemas, equipamentos, etc.) de circuitos elétricos. São instaladas em postes de energia e redes de distribuição elétrica, visando seccionar a rede para minimizar os efeitos das interrupções.

4.2. Equipamentos Afetados

Adicionalmente, segue abaixo a tabela com o detalhamento da quantidade de equipamentos afetados.

DANOS CAUSADOS			
Equipamentos Danificado	Importância para o Sistema	Local	Quantidade
Disjuntor/Religador/Chave Telecomandada	Proteção do Alimentador	Área de Concessão	173
Chaves Fusíveis Operada	Proteção de Ramais de Alimentadores	Área de Concessão	800
Transformador Operado	Proteção do Transformador	Área de Concessão	703

O Item 6 deste documento apresenta, na íntegra, a relação destas interrupções.

5. Relato Técnico sobre a intervenção realizada para restabelecimento

Em qualquer evento de situação de emergência, a rede de distribuição registra ocorrências emergenciais que podem estar associadas ao meio ambiente (não gerenciáveis) ou relacionadas à operação do sistema (gerenciáveis). Nesse sentido, é importante destacar que, em qualquer situação, a ENEL GO despacha suas equipes de

forma eficiente sem distinção da causa raiz, uma vez que o fato gerador somente é confirmado in loco, incluindo as ocorrências sem serviços executados (por exemplo, defeito interno), que podem atrasar o atendimento de ocorrências com desligamentos.

Assim, a fim de agilizar o reestabelecimento do serviço, além das equipes de atendimento de emergência, foram mobilizadas as equipes de combate a perdas, corte/religa, construção de rede, técnicos do sistema elétrico e grande equipe de backoffice.

Pode ser observado nas evidências do item 10.3, que as chuvas dos dias analisados no relatório trouxeram vários pontos de alagamento e enxurradas, afetando a locomoção das equipes. Também foram observadas em diversas ocorrências, contidas no item 6, relatos das equipes sobre o mau tempo, incluindo informações de árvores caídas, cabos partidos, dificuldades de acesso, pontos de atolamento, transbordamento de rios e córregos, desabamento de teto, abertura de crateras em ruas e estradas desmoronadas. Várias ocorrências necessitaram de serviços complexos e muitas vezes em locais com acesso muito limitado.

Abaixo segue a tabela com Turnos e o Tempo Médio de Atendimento, com dados diários dos dias 13 a 15 de Outubro de 2021.

Relato técnico sobre a Intervenção realizada – 2021				
	13/10	14/10	15/10	
<u>Informações Sobre Equipes</u>				
Turnos	1.156	1.195	1.205	Turmas
<u>Tempos Médios (Considerando ocorrências Expurgadas)</u>				
Preparação	325	486	496	Minutos
Deslocamento	50	50	49	Minutos
Execução	89	108	95	Minutos
TMAE	464	644	640	Minutos

6. Lista de Ocorrências

agente	mes_compentencia	ano_compentencia	codigoConjunto	alimentador	subestacao	EQP_ORI_GEM	numeroOrdemInterrupcao	codTipoInterrupcao	codMotivoExpurgo	dataHoraInicioInterrupcao	dataHoraRestabilizacao	fatoGerador	nivelTensao	qtdConsumidorasAtingidas	numConsumidoresConjunto	CHI
6072	10	2021	15749	34	173	VD12291248LD	20211099997	1	3	14/10/2021 13:45	14/10/2021 17:34	Interna-Não programada-Meio ambiente-Vento	34500	3	14603	11,48
6072	10	2021	15749	34	173	VD12291248LD	20211099997	1	3	14/10/2021 13:45	15/10/2021 14:40	Interna-Não programada-Meio ambiente-Vento	34500	11	14603	274,03
6072	10	2021	14968	2	113	ML21153881	202110100724	1	3	14/10/2021 10:00	14/10/2021 11:46	Interna-Não programada-Meio ambiente-Vento	220	2	10279	3,52
6072	10	2021	14963	33	152	TB12256991	202110100988	1	3	14/10/2021 06:05	14/10/2021 11:04	Interna-Não programada-Meio ambiente-Descarga Atmosférica	34500	34	27095	169,40
6072	10	2021	14963	2	414	PO11151786	202110101796	1	3	13/10/2021 20:53	14/10/2021 03:10	Interna-Não programada-Meio ambiente-Descarga Atmosférica	220	2	27095	12,55
6072	10	2021	14963	2	152	840125227	202110101876	1	3	13/10/2021 21:12	14/10/2021 01:35	Interna-Não programada-Meio ambiente-Vento	220	1	27095	4,37
6072	10	2021	15746	32	563	NAAA21163015	202110101913	1	3	13/10/2021 21:22	14/10/2021 13:10	Interna-Não programada-Meio ambiente-Descarga Atmosférica	220	1	10061	15,79
6072	10	2021	14980	31	171	10020452053	202110101985	1	3	13/10/2021 21:48	13/10/2021 23:33	Interna-Não programada-Meio ambiente-Vento	220	1	13656	1,74
6072	10	2021	14963	33	152	TB21192441	202110102089	1	3	13/10/2021 22:27	14/10/2021 15:50	Interna-Não programada-Meio ambiente-Descarga Atmosférica	220	1	27095	17,38
6072	10	2021	14963	2	414	PO12297140RE	202110102179	1	3	13/10/2021 21:26	14/10/2021 10:43	Interna-Não programada-Meio ambiente-Vento	13800	137	27095	1817,72
6072	10	2021	15746	1	563	NA11061591	202110102212	1	3	13/10/2021 23:07	14/10/2021 06:55	Interna-Não programada-Meio ambiente-Vento	220	151	10061	1177,21
6072	10	2021	14980	2	171	SM11038964	202110102218	1	3	13/10/2021 22:25	14/10/2021 07:53	Interna-Não programada-Meio ambiente-Vento	220	188	13656	1776,86
6072	10	2021	14980	2	171	SM11100732	202110102261	1	3	14/10/2021 00:10	14/10/2021 07:56	Interna-Não programada-Meio ambiente-Vento	220	136	13656	1054,38
6072	10	2021	14963	33	152	MX10400351	202110102289	1	3	14/10/2021 01:30	14/10/2021 13:21	Interna-Não programada-Meio ambiente-Vento	34500	89	27095	1054,58
6072	10	2021	14963	33	152	MX10400351	202110102289	1	3	14/10/2021 01:30	14/10/2021 13:22	Interna-Não programada-Meio ambiente-Vento	34500	23	27095	272,90
6072	10	2021	14963	33	152	MX13334345	202110102289	1	3	14/10/2021 01:30	16/10/2021 01:20	Interna-Não programada-Meio ambiente-Vento	34500	14	27095	669,64
6072	10	2021	14963	33	152	MX13334345	202110102289	1	3	14/10/2021 01:30	16/10/2021 09:53	Interna-Não programada-Meio ambiente-Vento	34500	14	27095	789,43
6072	10	2021	14963	33	152	MX13334345	202110102289	1	3	14/10/2021 01:30	16/10/2021 10:32	Interna-Não programada-Meio ambiente-Vento	34500	244	27095	1391,573
6072	10	2021	14963	33	152	MX12364161	202110102289	1	3	14/10/2021 01:30	16/10/2021 10:38	Interna-Não programada-Meio ambiente-Vento	34500	15	27095	857,14
6072	10	2021	14963	33	152	MX13334345	202110102289	1	3	14/10/2021 01:30	16/10/2021 16:50	Interna-Não programada-Meio ambiente-Vento	34500	174	27095	1102,034
6072	10	2021	14963	33	152	MX10400351	202110102289	1	3	14/10/2021 07:35	14/10/2021 13:21	Interna-Não programada-Meio ambiente-Vento	34500	3	27095	17,27
6072	10	2021	14963	33	152	MX13329981	202110102289	1	3	14/10/2021 13:23	15/10/2021 16:28	Interna-Não programada-Meio ambiente-Vento	34500	2	27095	54,16
6072	10	2021	14963	33	152	MX12192275	202110102289	1	3	14/10/2021 13:23	15/10/2021 21:59	Interna-Não programada-Meio ambiente-Vento	34500	21	27095	684,36
6072	10	2021	14963	33	152	MX10400351	202110102289	1	3	14/10/2021 13:24	14/10/2021 13:48	Interna-Não programada-Meio ambiente-Vento	34500	92	27095	37,31

607 2	10	2021	14963	33	152	MX10400 351	202110102289	1	3	14/10/2021 19:31	14/10/2021 19:58	Interna-Não programada-Meio ambiente-Vento	34500	92	27095	41,60
607 2	10	2021	14963	33	152	MX10400 351	202110102289	1	3	15/10/2021 09:40	15/10/2021 10:19	Interna-Não programada-Meio ambiente-Vento	34500	92	27095	59,44
607 2	10	2021	14963	33	152	MX10400 351	202110102289	1	3	15/10/2021 16:41	15/10/2021 17:06	Interna-Não programada-Meio ambiente-Vento	34500	92	27095	38,44
607 2	10	2021	14963	33	152	MX13329 981	202110102289	1	3	15/10/2021 16:41	15/10/2021 19:56	Interna-Não programada-Meio ambiente-Vento	34500	2	27095	6,51
607 2	10	2021	14963	31	152	PO122419 96	202110102289	1	3	15/10/2021 19:12	15/10/2021 19:31	Interna-Não programada-Meio ambiente-Vento	34500	68	27095	21,08
607 2	10	2021	14963	33	152	MX10400 351	202110102289	1	3	15/10/2021 23:52	16/10/2021 00:08	Interna-Não programada-Meio ambiente-Vento	34500	115	27095	30,70
607 2	10	2021	14963	33	152	MX13334 345	202110102289	1	3	15/10/2021 23:52	16/10/2021 01:20	Interna-Não programada-Meio ambiente-Vento	34500	85	27095	123,4 4
607 2	10	2021	14963	33	152	MX13334 382	202110102289	1	3	15/10/2021 23:52	16/10/2021 10:32	Interna-Não programada-Meio ambiente-Vento	220	1	27095	10,65
607 2	10	2021	14963	33	152	MX13334 345	202110102289	1	3	15/10/2021 23:52	16/10/2021 16:50	Interna-Não programada-Meio ambiente-Vento	34500	13	27095	220,4 3
607 2	10	2021	14963	33	152	MX10400 351	202110102289	1	3	16/10/2021 01:20	16/10/2021 01:43	Interna-Não programada-Meio ambiente-Vento	34500	115	27095	44,59
607 2	10	2021	14963	33	152	TB212476 42	202110102334	1	3	14/10/2021 04:32	14/10/2021 18:34	Interna-Não programada-Meio ambiente-Descarga Atmosférica	220	1	27095	14,03
607 2	10	2021	14922	30	83	IP213082 47	202110102355	1	3	14/10/2021 05:06	14/10/2021 09:49	Interna-Não programada-Meio ambiente-Vento	220	1	10551	4,71
607 2	10	2021	14985	31	180	NQ12256 561	202110102364	1	3	14/10/2021 05:18	14/10/2021 10:07	Interna-Não programada-Meio ambiente-Vento	220	1	23835	4,81
607 2	10	2021	14963	2	152	PO120579 86	202110102391	1	3	13/10/2021 22:05	14/10/2021 07:30	Interna-Não programada-Meio ambiente-Descarga Atmosférica	13800	157	27095	1476, 98
607 2	10	2021	14928	32	260	HL123843 45LD	202110102397	1	3	14/10/2021 05:47	15/10/2021 01:05	Interna-Não programada-Meio ambiente-Vento	34500	62	11818	1196, 55
607 2	10	2021	16489	2	422	PJ122498 30LD	202110102402	1	3	14/10/2021 05:49	14/10/2021 13:08	Interna-Não programada-Meio ambiente-Árvore ou Vegetação	13800	41	9986	299,5 1
607 2	10	2021	14963	2	414	PO123433 07	202110102403	1	3	14/10/2021 05:51	14/10/2021 08:26	Interna-Não programada-Meio ambiente-Vento	13800	23	27095	59,19
607 2	10	2021	14949	33	136	TA122436 01	202110102424	1	3	14/10/2021 03:45	14/10/2021 12:51	Interna-Não programada-Meio ambiente-Vento	34500	21	1825	190,7 6
607 2	10	2021	14963	31	152	PO113456 06	202110102427	1	3	14/10/2021 06:04	14/10/2021 08:50	Interna-Não programada-Meio ambiente-Descarga Atmosférica	220	1	27095	2,75
607 2	10	2021	14963	2	414	PO121923 15	202110102440	1	3	14/10/2021 00:41	14/10/2021 08:54	Interna-Não programada-Meio ambiente-Descarga Atmosférica	13800	19	27095	156,0 5
607 2	10	2021	14944	4	124	MR12223 465	202110102443	1	3	14/10/2021 06:10	14/10/2021 07:27	Interna-Não programada-Meio ambiente-Vento	13800	8	23787	10,18
607 2	10	2021	14928	1	91	IW213350 48	202110102451	1	3	14/10/2021 06:12	14/10/2021 13:25	Interna-Não programada-Meio ambiente-Vento	220	1	11818	7,21
607 2	10	2021	14963	33	152	TB122407 56	202110102459	1	3	14/10/2021 06:18	14/10/2021 10:09	Interna-Não programada-Meio ambiente-Descarga Atmosférica	34500	47	27095	180,8 1
607 2	10	2021	14963	1	414	PO120484 11	202110102472	1	3	14/10/2021 06:25	14/10/2021 10:45	Interna-Não programada-Meio ambiente-Descarga Atmosférica	13800	17	27095	73,39
607 2	10	2021	14928	32	260	SZ134108 38B	202110102498	1	3	14/10/2021 06:23	14/10/2021 11:04	Interna-Não programada-Meio ambiente-Vento	34500	2161	11818	1013 9,29
607 2	10	2021	14928	32	260	O2600424	202110102498	1	3	14/10/2021 06:23	14/10/2021 13:59	Interna-Não programada-Meio ambiente-Vento	220	1	11818	7,60
607 2	10	2021	14928	32	260	O2600424	202110102498	1	3	14/10/2021 06:23	14/10/2021 15:26	Interna-Não programada-Meio ambiente-Vento	34500	17	11818	154,0 3
607 2	10	2021	14928	32	260	IW133339 20	202110102498	1	3	14/10/2021 06:23	14/10/2021 15:44	Interna-Não programada-Meio ambiente-Vento	34500	55	11818	514,5 9
607 2	10	2021	14928	32	260	IW121231 21	202110102498	1	3	14/10/2021 06:23	14/10/2021 16:08	Interna-Não programada-Meio ambiente-Vento	220	1	11818	9,76

607 2	10	2021	14928	32	260	04640414	202110102498	1	3	14/10/2021 13:27	14/10/2021 13:59	Interna-Não programada-Meio ambiente-Vento	34500	2335	11818	1233,66
607 2	10	2021	14928	32	260	SZ104083 64	202110102498	1	3	14/10/2021 14:01	14/10/2021 16:09	Interna-Não programada-Meio ambiente-Vento	34500	2041	11818	4345,06
607 2	10	2021	14928	32	260	SZ104083 64	202110102498	1	3	14/10/2021 14:01	15/10/2021 00:47	Interna-Não programada-Meio ambiente-Vento	220	1	11818	10,77
607 2	10	2021	14928	32	260	SZ104083 64	202110102498	1	3	14/10/2021 14:01	15/10/2021 08:23	Interna-Não programada-Meio ambiente-Vento	34500	245	11818	4501,88
607 2	10	2021	14928	32	260	SZ104083 64	202110102498	1	3	14/10/2021 14:01	15/10/2021 12:20	Interna-Não programada-Meio ambiente-Vento	34500	37	11818	826,06
607 2	10	2021	14928	32	260	SZ104083 64	202110102498	1	3	14/10/2021 14:01	15/10/2021 15:18	Interna-Não programada-Meio ambiente-Vento	34500	3	11818	75,87
607 2	10	2021	14928	32	260	SZ104083 64	202110102498	1	3	14/10/2021 14:01	15/10/2021 15:26	Interna-Não programada-Meio ambiente-Vento	34500	8	11818	203,28
607 2	10	2021	14928	32	260	SZ104083 64	202110102498	1	3	14/10/2021 14:01	16/10/2021 00:27	Interna-Não programada-Meio ambiente-Vento	220	1	11818	34,44
607 2	10	2021	14928	32	260	O2600424	202110102498	1	3	15/10/2021 01:34	15/10/2021 02:28	Interna-Não programada-Meio ambiente-Vento	34500	2103	11818	1909,06
607 2	10	2021	14928	32	260	SZ103954 12	202110102498	1	3	15/10/2021 01:34	15/10/2021 08:23	Interna-Não programada-Meio ambiente-Vento	34500	3	11818	20,48
607 2	10	2021	14928	32	260	SZ213538 76	202110102498	1	3	15/10/2021 16:27	15/10/2021 16:59	Interna-Não programada-Meio ambiente-Vento	220	1	11818	0,55
607 2	10	2021	14928	32	260	SZ213422 23	202110102498	1	3	15/10/2021 17:00	15/10/2021 17:51	Interna-Não programada-Meio ambiente-Vento	220	1	11818	0,85
607 2	10	2021	14928	32	260	GE122801 93LD	202110102498	1	3	16/10/2021 00:47	16/10/2021 00:59	Interna-Não programada-Meio ambiente-Vento	34500	4	11818	0,80
607 2	10	2021	14944	3	124	O1240234	202110102504	1	3	14/10/2021 06:22	14/10/2021 06:25	Interna-Não programada-Meio ambiente-Vento	13800	8505	23787	453,60
607 2	10	2021	14944	1	294	O1240234	202110102504	1	3	14/10/2021 06:22	14/10/2021 06:25	Interna-Não programada-Meio ambiente-Vento	13800	78	23787	4,16
607 2	10	2021	14944	4	124	O1240244	202110102504	1	3	14/10/2021 06:23	14/10/2021 06:29	Interna-Não programada-Meio ambiente-Vento	13800	6404	23787	718,67
607 2	10	2021	14944	4	124	O1240244	202110102504	1	3	14/10/2021 06:23	14/10/2021 07:17	Interna-Não programada-Meio ambiente-Vento	13800	761	23787	691,24
607 2	10	2021	14944	4	124	O1240244	202110102504	1	3	14/10/2021 06:23	14/10/2021 07:56	Interna-Não programada-Meio ambiente-Vento	13800	4664	23787	7227,90
607 2	10	2021	14944	4	124	O1240244	202110102504	1	3	14/10/2021 06:23	14/10/2021 09:10	Interna-Não programada-Meio ambiente-Vento	13800	1505	23787	4206,06
607 2	10	2021	14944	4	124	MR13172 975	202110102504	1	3	14/10/2021 09:47	14/10/2021 09:51	Interna-Não programada-Meio ambiente-Vento	13800	4664	23787	255,22
607 2	10	2021	14963	2	414	PO123501 10	202110102510	1	3	14/10/2021 06:35	14/10/2021 14:10	Interna-Não programada-Meio ambiente-Vento	13800	17	27095	128,90
607 2	10	2021	16489	2	422	PJ184546 80TS	202110102512	1	3	14/10/2021 06:35	14/10/2021 08:29	Interna-Não programada-Meio ambiente-Vento	13800	16	9986	30,33
607 2	10	2021	15749	34	173	SG120487 75	202110102517	1	3	14/10/2021 06:33	14/10/2021 09:32	Interna-Não programada-Meio ambiente-Vento	34500	10	14603	29,73
607 2	10	2021	14944	1	294	MR21236 338	202110102523	1	3	14/10/2021 06:37	14/10/2021 09:04	Interna-Não programada-Meio ambiente-Vento	220	1	23787	2,44
607 2	10	2021	15748	1	354	BC213117 32	202110102524	1	3	14/10/2021 06:38	14/10/2021 10:57	Interna-Não programada-Meio ambiente-Vento	220	2	11644	8,63
607 2	10	2021	14980	32	171	TA123919 24	202110102527	1	3	14/10/2021 06:39	14/10/2021 11:26	Interna-Não programada-Meio ambiente-Vento	220	1	13656	4,78
607 2	10	2021	14963	31	152	PO122520 98	202110102532	1	3	14/10/2021 06:40	14/10/2021 13:21	Interna-Não programada-Meio ambiente-Vento	34500	5	27095	33,42
607 2	10	2021	14939	32	112	CR122823 84	202110102534	1	3	14/10/2021 06:40	14/10/2021 20:28	Interna-Não programada-Meio ambiente-Descarga Atmosférica	220	1	13683	13,80
607 2	10	2021	15746	32	563	MH21239 913	202110102537	1	3	14/10/2021 06:40	14/10/2021 11:54	Interna-Não programada-Meio ambiente-Descarga Atmosférica	220	1	10061	5,22

607 2	10	2021	15748	3	354	BC123006 92	202110102538	1	3	14/10/2021 06:40	14/10/2021 09:31	Interna-Não programada-Meio ambiente-Vento	13800	10	11644	28,34
607 2	10	2021	14980	32	171	TA123547 67	202110102542	1	3	14/10/2021 06:33	14/10/2021 10:12	Interna-Não programada-Meio ambiente-Vento	34500	4	13656	14,60
607 2	10	2021	15748	4	188	OZ120849 21LD	202110102553	1	3	14/10/2021 06:45	14/10/2021 09:55	Interna-Não programada-Meio ambiente-Descarga Atmosférica	13800	113	11644	356,3 0
607 2	10	2021	15748	4	188	OZ121250 35LD	202110102553	1	3	14/10/2021 09:56	14/10/2021 10:59	Interna-Não programada-Meio ambiente-Descarga Atmosférica	13800	79	11644	84,20
607 2	10	2021	14939	31	47	FO120609 36RE	202110102563	1	3	14/10/2021 03:47	14/10/2021 15:06	Interna-Não programada-Meio ambiente-Descarga Atmosférica	34500	41	13683	463,8 5
607 2	10	2021	14982	1	489	76015613 0	202110102568	1	3	14/10/2021 06:47	14/10/2021 13:33	Interna-Não programada-Meio ambiente-Vento	220	1	35495	6,75
607 2	10	2021	15749	2	578	AJ113252 36	202110102575	1	3	14/10/2021 06:17	14/10/2021 13:58	Interna-Não programada-Meio ambiente-Descarga Atmosférica	220	55	14603	421,9 7
607 2	10	2021	14922	2	83	IP104080 23	202110102592	1	3	14/10/2021 06:50	14/10/2021 06:55	Interna-Não programada-Meio ambiente-Vento	13800	247	10551	23,05
607 2	10	2021	15746	32	563	MH21297 093	202110102603	1	3	14/10/2021 06:54	14/10/2021 20:03	Interna-Não programada-Meio ambiente-Vento	220	1	10061	13,14
607 2	10	2021	14988	32	181	JV122225 65RE	202110102606	1	3	14/10/2021 06:55	14/10/2021 12:04	Interna-Não programada-Meio ambiente-Vento	34500	27	4248	138,7 5
607 2	10	2021	14963	2	414	PO120793 40	202110102608	1	3	14/10/2021 06:55	14/10/2021 10:21	Interna-Não programada-Meio ambiente-Descarga Atmosférica	13800	6	27095	20,53
607 2	10	2021	14963	2	414	PO121392 34	202110102616	1	3	14/10/2021 06:58	14/10/2021 09:23	Interna-Não programada-Meio ambiente-Vento	13800	4	27095	9,65
607 2	10	2021	14912	30	73	JV120527 77	202110102617	1	3	14/10/2021 06:59	14/10/2021 10:06	Interna-Não programada-Meio ambiente-Vento	34500	4	6704	12,44
607 2	10	2021	15749	34	173	SG211630 31	202110102623	1	3	14/10/2021 07:00	14/10/2021 19:40	Interna-Não programada-Meio ambiente-Vento	220	1	14603	12,65
607 2	10	2021	14876	1	23	IT123921 19	202110102632	1	3	14/10/2021 07:02	14/10/2021 10:18	Interna-Não programada-Meio ambiente-Vento	13800	6	10240	19,55
607 2	10	2021	14963	2	414	PO214075 81	202110102639	1	3	14/10/2021 07:03	14/10/2021 15:19	Interna-Não programada-Meio ambiente-Vento	220	1	27095	8,25
607 2	10	2021	14928	2	91	IW120813 53	202110102654	1	3	14/10/2021 05:32	14/10/2021 09:18	Interna-Não programada-Meio ambiente-Vento	13800	21	11818	78,98
607 2	10	2021	14912	1	395	PK121061 43	202110102662	1	3	14/10/2021 07:07	14/10/2021 15:27	Interna-Não programada-Meio ambiente-Vento	13800	15	6704	124,7 5
607 2	10	2021	16486	2	234	RQ12063 398	202110102665	1	3	14/10/2021 07:08	14/10/2021 09:54	Interna-Não programada-Meio ambiente-Descarga Atmosférica	13800	8	3402	22,11
607 2	10	2021	14889	2	359	IO123336 71	202110102667	1	3	14/10/2021 07:08	15/10/2021 07:53	Interna-Não programada-Meio ambiente-Descarga Atmosférica	13800	4	20406	98,97
607 2	10	2021	14890	3	34	19900095 94	202110102674	1	3	14/10/2021 07:10	14/10/2021 12:49	Interna-Não programada-Meio ambiente-Vento	220	1	46335	5,65
607 2	10	2021	16489	4	32	CN211938 32	202110102696	1	3	14/10/2021 07:14	15/10/2021 11:38	Interna-Não programada-Meio ambiente-Vento	220	2	9986	56,79
607 2	10	2021	14886	2	326	NH12317 131LD	202110102702	1	3	14/10/2021 07:05	14/10/2021 12:01	Interna-Não programada-Meio ambiente-Vento	13800	40	5491	196,8 4
607 2	10	2021	14972	32	162	JS213520 83	202110102706	1	3	14/10/2021 07:16	14/10/2021 16:21	Interna-Não programada-Meio ambiente-Vento	220	1	2356	9,07
607 2	10	2021	14963	2	414	PO211007 46	202110102711	1	3	14/10/2021 07:17	14/10/2021 10:02	Interna-Não programada-Meio ambiente-Vento	220	1	27095	2,74
607 2	10	2021	14980	32	171	SM11276 318	202110102715	1	3	14/10/2021 07:18	14/10/2021 13:37	Interna-Não programada-Meio ambiente-Vento	220	1	13656	6,31
607 2	10	2021	15748	2	188	OZ214244 97	202110102716	1	3	14/10/2021 07:19	14/10/2021 13:21	Interna-Não programada-Meio ambiente-Descarga Atmosférica	220	2	11644	12,06
607 2	10	2021	14912	1	395	PK210986 84	202110102726	1	3	14/10/2021 07:07	15/10/2021 12:37	Interna-Não programada-Meio ambiente-Vento	220	2	6704	58,97
607 2	10	2021	14980	31	171	MH12346 791	202110102741	1	3	14/10/2021 07:22	14/10/2021 20:26	Interna-Não programada-Meio ambiente-Vento	34500	4	13656	52,29

607 2	10	2021	14963	33	152	TB122025 52	202110102743	1	3	14/10/2021 07:02	14/10/2021 17:43	Interna-Não programada-Meio ambiente-Descarga Atmosférica	34500	3	27095	32,00
607 2	10	2021	14889	2	89	CY122870 57RE	202110102747	1	3	14/10/2021 05:58	14/10/2021 09:25	Interna-Não programada-Meio ambiente-Descarga Atmosférica	13800	433	20406	1491, 81
607 2	10	2021	14876	1	23	GT212791 75	202110102755	1	3	14/10/2021 07:25	14/10/2021 21:21	Interna-Não programada-Meio ambiente-Vento	220	1	10240	13,95
607 2	10	2021	15746	1	563	85700162 95	202110102758	1	3	14/10/2021 07:25	14/10/2021 13:54	Interna-Não programada-Meio ambiente-Vento	220	1	10061	6,48
607 2	10	2021	14880	1	267	CD120002 91	202110102760	1	3	14/10/2021 07:25	14/10/2021 11:50	Interna-Não programada-Meio ambiente-Vento	220	1	4981	4,41
607 2	10	2021	15749	34	173	SG122130 46	202110102773	1	3	14/10/2021 07:09	14/10/2021 19:16	Interna-Não programada-Meio ambiente-Vento	34500	13	14603	157,3 2
607 2	10	2021	14931	3	98	IT113900 81	202110102783	1	3	14/10/2021 07:28	14/10/2021 10:00	Interna-Não programada-Meio ambiente-Vento	220	78	19248	197,0 6
607 2	10	2021	15749	31	173	UP122330 O1RE	202110102785	1	3	14/10/2021 07:28	14/10/2021 12:47	Interna-Não programada-Meio ambiente-Descarga Atmosférica	34500	56	14603	296,8 5
607 2	10	2021	14928	1	91	IW122016 33	202110102791	1	3	14/10/2021 07:29	14/10/2021 16:29	Interna-Não programada-Meio ambiente-Árvore ou Vegetação	13800	8	11818	71,92
607 2	10	2021	14985	31	180	NQ12235 634	202110102796	1	3	13/10/2021 20:43	14/10/2021 13:42	Interna-Não programada-Meio ambiente-Descarga Atmosférica	34500	47	23835	798,1 6
607 2	10	2021	14980	2	171	SM21328 034	202110102811	1	3	14/10/2021 07:32	14/10/2021 14:33	Interna-Não programada-Meio ambiente-Descarga Atmosférica	220	2	13656	14,03
607 2	10	2021	14943	3	197	IH213280 84	202110102857	1	3	14/10/2021 07:37	14/10/2021 09:19	Interna-Não programada-Meio ambiente-Vento	220	1	14207	1,69
607 2	10	2021	14980	2	171	BX211724 05	202110102864	1	3	14/10/2021 07:38	14/10/2021 16:24	Interna-Não programada-Meio ambiente-Descarga Atmosférica	220	1	13656	8,76
607 2	10	2021	14962	1	358	CO213698 12	202110102870	1	3	14/10/2021 07:39	15/10/2021 11:14	Interna-Não programada-Meio ambiente-Vento	220	2	14960	55,16
607 2	10	2021	14943	3	197	IH122206 33	202110102881	1	3	14/10/2021 07:40	14/10/2021 15:59	Interna-Não programada-Meio ambiente-Vento	13800	4	14207	33,25
607 2	10	2021	14980	2	171	BX211654 49	202110102883	1	3	14/10/2021 07:40	14/10/2021 17:08	Interna-Não programada-Meio ambiente-Descarga Atmosférica	220	1	13656	9,46
607 2	10	2021	14922	2	83	IP121076 53	202110102936	1	3	14/10/2021 07:18	14/10/2021 09:41	Interna-Não programada-Meio ambiente-Descarga Atmosférica	13800	104	10551	247,8 1
607 2	10	2021	15749	1	340	78300018 80	202110102970	1	3	14/10/2021 07:52	14/10/2021 11:00	Interna-Não programada-Meio ambiente-Vento	220	1	14603	3,14
607 2	10	2021	16489	4	32	CN183355 77TS	202110102982	1	3	14/10/2021 07:53	14/10/2021 11:28	Interna-Não programada-Meio ambiente-Vento	13800	37	9986	132,0 8
607 2	10	2021	14883	3	32	CN212987 32	202110102984	1	3	14/10/2021 07:54	15/10/2021 07:51	Interna-Não programada-Meio ambiente-Vento	220	1	19497	23,94
607 2	10	2021	14980	1	171	SM12239 670	202110102988	1	3	14/10/2021 05:42	14/10/2021 10:12	Interna-Não programada-Meio ambiente-Descarga Atmosférica	13800	12	13656	53,88
607 2	10	2021	14963	33	152	TB211925 00	202110103002	1	3	14/10/2021 07:57	15/10/2021 02:24	Interna-Não programada-Meio ambiente-Descarga Atmosférica	220	2	27095	36,89
607 2	10	2021	14963	33	152	MX12361 990	202110103007	1	3	14/10/2021 07:42	14/10/2021 12:59	Interna-Não programada-Meio ambiente-Descarga Atmosférica	34500	11	27095	57,94
607 2	10	2021	14963	2	414	PO120518 28	202110103021	1	3	14/10/2021 07:25	14/10/2021 10:01	Interna-Não programada-Meio ambiente-Vento	13800	13	27095	33,65
607 2	10	2021	14931	2	98	IT113099 23	202110103029	1	3	14/10/2021 08:00	14/10/2021 14:48	Interna-Não programada-Meio ambiente-Árvore ou Vegetação	220	86	19248	584,0 4
607 2	10	2021	14890	4	34	10034103 641	202110103031	1	3	14/10/2021 08:00	14/10/2021 10:42	Interna-Não programada-Meio ambiente-Vento	220	1	46335	2,69
607 2	10	2021	14943	3	197	IH21924 47LD	202110103038	1	3	13/10/2021 22:38	14/10/2021 09:41	Interna-Não programada-Meio ambiente-Descarga Atmosférica	13800	3	14207	33,13
607 2	10	2021	16483	31	385	RQ21124 177	202110103059	1	3	14/10/2021 08:04	14/10/2021 10:40	Interna-Não programada-Meio ambiente-Vento	220	1	7376	2,59
607 2	10	2021	14913	2	73	GT112180 99	202110103063	1	3	14/10/2021 08:05	14/10/2021 12:10	Interna-Não programada-Meio ambiente-Vento	220	34	15758	139,0 8

607 2	10	2021	14939	1	469	CR213210 00	202110103066	1	3	14/10/2021 08:05	14/10/2021 22:15	Interna-Não programada-Meio ambiente-Descarga Atmosférica	220	1	13683	14,15
607 2	10	2021	15749	1	249	VD122573 47	202110103091	1	3	14/10/2021 08:08	15/10/2021 00:56	Interna-Não programada-Meio ambiente-Descarga Atmosférica	13800	6	14603	100,7 1
607 2	10	2021	15746	1	563	NA12202 054	202110103100	1	3	14/10/2021 06:11	14/10/2021 10:08	Interna-Não programada-Meio ambiente-Descarga Atmosférica	13800	44	10061	173,5 2
607 2	10	2021	14985	3	180	UR212526 68	202110103115	1	3	14/10/2021 08:11	14/10/2021 09:32	Interna-Não programada-Meio ambiente-Árvore ou Vegetação	220	1	23835	1,35
607 2	10	2021	14876	31	23	IT120997 81	202110103130	1	3	14/10/2021 08:13	14/10/2021 10:20	Interna-Não programada-Meio ambiente-Vento	34500	2	10240	4,23
607 2	10	2021	14982	1	489	CN110714 21	202110103144	1	3	14/10/2021 06:07	14/10/2021 10:09	Interna-Não programada-Meio ambiente-Descarga Atmosférica	220	165	35495	664,5 4
607 2	10	2021	14939	32	112	CR213124 38	202110103149	1	3	14/10/2021 06:40	14/10/2021 21:14	Interna-Não programada-Meio ambiente-Descarga Atmosférica	220	1	13683	14,57
607 2	10	2021	14944	2	426	MR12059 843	202110103153	1	3	14/10/2021 07:01	14/10/2021 11:25	Interna-Não programada-Meio ambiente-Vento	13800	19	23787	83,29
607 2	10	2021	14963	2	152	PO121007 97	202110103154	1	3	14/10/2021 08:15	14/10/2021 10:35	Interna-Não programada-Meio ambiente-Vento	13800	8	27095	18,56
607 2	10	2021	14985	31	180	NQ21083 025	202110103159	1	3	14/10/2021 08:16	14/10/2021 09:50	Interna-Não programada-Meio ambiente-Vento	220	2	23835	3,13
607 2	10	2021	14876	1	23	BJ210000 86	202110103177	1	3	14/10/2021 08:17	14/10/2021 17:39	Interna-Não programada-Meio ambiente-Vento	220	1	10240	9,35
607 2	10	2021	14928	2	91	IW121679 77	202110103185	1	3	14/10/2021 08:14	14/10/2021 22:08	Interna-Não programada-Meio ambiente-Descarga Atmosférica	13800	11	11818	152,7 5
607 2	10	2021	14971	1	421	LZ111835 39	202110103187	1	3	14/10/2021 08:18	15/10/2021 18:59	Interna-Não programada-Meio ambiente-Árvore ou Vegetação	220	124	52255	4298, 91
607 2	10	2021	14963	2	152	PO121896 30	202110103204	1	3	14/10/2021 08:20	14/10/2021 20:19	Interna-Não programada-Meio ambiente-Vento	13800	2	27095	23,97
607 2	10	2021	14962	32	151	ED212461 76	202110103205	1	3	14/10/2021 08:21	14/10/2021 12:02	Interna-Não programada-Meio ambiente-Vento	220	1	14960	3,68
607 2	10	2021	14958	3	146	PJ212210 26	202110103208	1	3	14/10/2021 08:21	14/10/2021 15:34	Interna-Não programada-Meio ambiente-Descarga Atmosférica	220	2	11518	14,42
607 2	10	2021	14973	1	133	NM12027 453	202110103214	1	3	14/10/2021 08:10	14/10/2021 20:17	Interna-Não programada-Meio ambiente-Descarga Atmosférica	13800	16	11878	193,8 6
607 2	10	2021	14943	3	197	IH184183 58TS	202110103216	1	3	14/10/2021 08:13	14/10/2021 11:54	Interna-Não programada-Meio ambiente-Vento	13800	3	14207	11,02
607 2	10	2021	15734	1	186	KR111837 32	202110103222	1	3	14/10/2021 08:24	16/10/2021 00:50	Interna-Não programada-Meio ambiente-Vento	220	1	2494	40,44
607 2	10	2021	14980	1	171	83005767 5	202110103231	1	3	14/10/2021 08:25	14/10/2021 17:29	Interna-Não programada-Meio ambiente-Vento	220	1	13656	9,06
607 2	10	2021	14963	2	414	PO120941 15RE	202110103232	1	3	14/10/2021 06:39	14/10/2021 11:23	Interna-Não programada-Meio ambiente-Vento	13800	78	27095	368,3 1
607 2	10	2021	15748	1	354	PZ110001 46	202110103233	1	3	14/10/2021 08:25	15/10/2021 16:15	Interna-Não programada-Meio ambiente-Vento	220	86	11644	2737, 07
607 2	10	2021	14963	1	110	24100057 86	202110103240	1	3	14/10/2021 08:26	14/10/2021 17:49	Interna-Não programada-Meio ambiente-Vento	220	1	27095	9,38
607 2	10	2021	14922	2	83	IP212030 65	202110103259	1	3	14/10/2021 08:28	14/10/2021 12:35	Interna-Não programada-Meio ambiente-Descarga Atmosférica	220	1	10551	4,11
607 2	10	2021	14973	1	163	RB183920 43TS	202110103271	1	3	14/10/2021 08:29	14/10/2021 16:39	Interna-Não programada-Meio ambiente-Descarga Atmosférica	13800	23	11878	187,6 1
607 2	10	2021	14963	31	152	PO123455 69	202110103281	1	3	14/10/2021 07:12	14/10/2021 12:15	Interna-Não programada-Meio ambiente-Descarga Atmosférica	34500	12	27095	60,44
607 2	10	2021	14902	4	49	FR120764 27	202110103284	1	3	14/10/2021 11:27	14/10/2021 13:41	Interna-Não programada-Meio ambiente-Vento	13800	63	5197	140,6 8
607 2	10	2021	14880	1	28	IT1210477 75	202110103290	1	3	14/10/2021 08:32	14/10/2021 13:08	Interna-Não programada-Meio ambiente-Vento	220	1	4981	4,60
607 2	10	2021	14881	1	97	DV110234 82	202110103322	1	3	14/10/2021 08:34	14/10/2021 11:35	Interna-Não programada-Meio ambiente-Vento	220	62	11745	186,6 5

607 2	10	2021	15743	2	26	BG104119 08	202110103343	1	3	14/10/2021 08:31	14/10/2021 08:35	Interna-Não programada-Meio ambiente-Vento	13800	323	1525	24,14
607 2	10	2021	15743	2	26	BG104119 08	202110103343	1	3	14/10/2021 08:41	14/10/2021 10:01	Interna-Não programada-Meio ambiente-Vento	13800	278	1525	371,0 5
607 2	10	2021	15743	2	26	BG132181 38	202110103343	1	3	14/10/2021 08:41	14/10/2021 21:59	Interna-Não programada-Meio ambiente-Vento	13800	45	1525	599,0 5
607 2	10	2021	14940	31	135	SN213304 29	202110103345	1	3	14/10/2021 08:36	14/10/2021 13:03	Interna-Não programada-Meio ambiente-Descarga Atmosférica	220	1	95622	4,45
607 2	10	2021	14938	2	105	JR120874 18	202110103356	1	3	14/10/2021 08:36	14/10/2021 09:53	Interna-Não programada-Meio ambiente-Descarga Atmosférica	13800	13	13572	16,47
607 2	10	2021	15749	35	173	SG121813 05	202110103368	1	3	14/10/2021 08:37	14/10/2021 20:22	Interna-Não programada-Meio ambiente-Descarga Atmosférica	34500	2	14603	23,50
607 2	10	2021	14922	2	83	58005134 1	202110103386	1	3	14/10/2021 08:39	14/10/2021 14:18	Interna-Não programada-Meio ambiente-Vento	220	1	10551	5,64
607 2	10	2021	14860	2	168	22100946 60	202110103395	1	3	14/10/2021 08:40	14/10/2021 12:16	Interna-Não programada-Meio ambiente-Vento	220	1	25917	3,60
607 2	10	2021	14940	1	241	VA113657 80	202110103400	1	3	14/10/2021 12:10	14/10/2021 12:42	Interna-Não programada-Meio ambiente-Vento	220	60	95622	32,00
607 2	10	2021	14955	3	384	IT1213526 68	202110103411	1	3	14/10/2021 08:42	14/10/2021 10:41	Interna-Não programada-Meio ambiente-Descarga Atmosférica	220	1	5645	1,98
607 2	10	2021	15746	32	563	NA12391 973	202110103412	1	3	14/10/2021 08:38	14/10/2021 13:39	Interna-Não programada-Meio ambiente-Vento	34500	14	10061	70,17
607 2	10	2021	14875	1	24	BM12358 756	202110103415	1	3	14/10/2021 08:42	14/10/2021 10:21	Interna-Não programada-Meio ambiente-Vento	13800	2	5310	3,28
607 2	10	2021	16481	2	574	ZN211899 41	202110103418	1	3	14/10/2021 08:42	14/10/2021 11:42	Interna-Não programada-Meio ambiente-Descarga Atmosférica	220	1	5686	2,99
607 2	10	2021	16489	31	32	CN211423 58	202110103423	1	3	14/10/2021 08:43	14/10/2021 11:18	Interna-Não programada-Meio ambiente-Vento	220	1	9986	2,58
607 2	10	2021	16485	31	576	PU212798 29	202110103429	1	3	14/10/2021 08:44	14/10/2021 13:25	Interna-Não programada-Meio ambiente-Vento	220	1	5037	4,68
607 2	10	2021	14929	2	93	IK212854 49	202110103430	1	3	14/10/2021 08:44	14/10/2021 11:08	Interna-Não programada-Meio ambiente-Vento	220	2	18778	4,79
607 2	10	2021	14863	2	5	AN111129 422	202110103449	1	3	14/10/2021 08:48	14/10/2021 14:58	Interna-Não programada-Meio ambiente-Vento	220	88	91449	542,0 1
607 2	10	2021	14939	2	112	MQ12181 686	202110103458	1	3	14/10/2021 07:07	14/10/2021 13:36	Interna-Não programada-Meio ambiente-Vento	13800	4	13683	25,90
607 2	10	2021	14924	2	306	IC122199 48	202110103465	1	3	14/10/2021 08:50	14/10/2021 10:58	Interna-Não programada-Meio ambiente-Descarga Atmosférica	13800	11	9944	23,33
607 2	10	2021	16485	2	576	PU110000 22	202110103470	1	3	14/10/2021 08:50	14/10/2021 14:47	Interna-Não programada-Meio ambiente-Árvore ou Vegetação	220	107	5037	635,0 2
607 2	10	2021	14945	1	185	AZ122424 80	202110103475	1	3	14/10/2021 08:51	14/10/2021 14:35	Interna-Não programada-Meio ambiente-Descarga Atmosférica	13800	17	9866	97,36
607 2	10	2021	14940	3	38	DH11183 618	202110103478	1	3	14/10/2021 08:51	14/10/2021 13:44	Interna-Não programada-Meio ambiente-Vento	220	21	95622	102,2 3
607 2	10	2021	15748	1	470	LZ122197 02	202110103483	1	3	14/10/2021 08:52	14/10/2021 19:27	Interna-Não programada-Meio ambiente-Descarga Atmosférica	13800	3	11644	31,74
607 2	10	2021	16494	31	583	NQ11243 420	202110103497	1	3	14/10/2021 08:53	14/10/2021 17:27	Interna-Não programada-Meio ambiente-Descarga Atmosférica	220	18	17220	154,1 9
607 2	10	2021	14941	1	475	IU122239 36	202110103500	1	3	14/10/2021 08:53	14/10/2021 12:15	Interna-Não programada-Meio ambiente-Vento	13800	3	7415	10,09
607 2	10	2021	14941	1	92	IU110578 23	202110103517	1	3	14/10/2021 08:55	14/10/2021 11:53	Interna-Não programada-Meio ambiente-Vento	220	23	7415	68,18
607 2	10	2021	15734	2	394	KR213304 83	202110103529	1	3	14/10/2021 08:56	14/10/2021 12:04	Interna-Não programada-Meio ambiente-Descarga Atmosférica	220	2	2494	6,26
607 2	10	2021	14959	31	556	PH122079 36	202110103533	1	3	14/10/2021 08:56	15/10/2021 11:15	Interna-Não programada-Meio ambiente-Vento	34500	8	5614	210,5 1
607 2	10	2021	14959	31	556	PH122079 36	202110103533	1	3	14/10/2021 08:56	15/10/2021 16:00	Interna-Não programada-Meio ambiente-Vento	220	1	5614	31,06

607 2	10	2021	14973	31	163	IW212385 55	202110103542	1	3	14/10/2021 08:58	15/10/2021 08:10	Interna-Não programada-Meio ambiente-Vento	220	1	11878	23,19
607 2	10	2021	14980	2	171	SM11216 322	202110103543	1	3	14/10/2021 10:47	14/10/2021 13:45	Interna-Não programada-Meio ambiente-Vento	220	140	13656	414,0 5
607 2	10	2021	14941	2	92	IU110000 04	202110103547	1	3	14/10/2021 08:49	14/10/2021 09:44	Interna-Não programada-Meio ambiente-Árvore ou Vegetação	220	94	7415	85,15
607 2	10	2021	14912	2	104	GT210503 45	202110103551	1	3	14/10/2021 08:59	14/10/2021 16:48	Interna-Não programada-Meio ambiente-Descarga Atmosférica	220	1	6704	7,81
607 2	10	2021	14963	2	414	PO112173 13	202110103557	1	3	14/10/2021 08:59	14/10/2021 12:49	Interna-Não programada-Meio ambiente-Vento	220	1	27095	3,82
607 2	10	2021	14860	3	198	10024492 599	202110103558	1	3	14/10/2021 09:00	14/10/2021 12:53	Interna-Não programada-Meio ambiente-Vento	220	1	25917	3,88
607 2	10	2021	14876	1	23	BJ112032 78	202110103559	1	3	14/10/2021 08:30	14/10/2021 11:35	Interna-Não programada-Meio ambiente-Vento	220	117	10240	358,8 7
607 2	10	2021	14931	4	98	IT121439 89	202110103569	1	3	14/10/2021 09:02	14/10/2021 17:55	Interna-Não programada-Meio ambiente-Descarga Atmosférica	220	1	19248	8,88
607 2	10	2021	14963	2	414	PO123916 49	202110103573	1	3	14/10/2021 09:02	14/10/2021 13:32	Interna-Não programada-Meio ambiente-Descarga Atmosférica	13800	2	27095	8,98
607 2	10	2021	14889	2	54	GD12165 162	202110103574	1	3	14/10/2021 09:02	15/10/2021 08:15	Interna-Não programada-Meio ambiente-Vento	13800	13	20406	301,6 6
607 2	10	2021	15742	4	99	IT120000 51	202110103599	1	3	14/10/2021 09:05	14/10/2021 14:37	Interna-Não programada-Meio ambiente-Vento	13800	47	23365	260,1 2
607 2	10	2021	14883	3	32	CN120000 57	202110103601	1	3	14/10/2021 05:44	15/10/2021 07:53	Interna-Não programada-Meio ambiente-Descarga Atmosférica	13800	42	19497	1097, 65
607 2	10	2021	14973	1	163	RB121871 76	202110103605	1	3	14/10/2021 06:48	14/10/2021 16:29	Interna-Não programada-Meio ambiente-Vento	13800	6	11878	58,01
607 2	10	2021	14939	1	207	FO211507 79	202110103608	1	3	14/10/2021 09:05	14/10/2021 21:13	Interna-Não programada-Meio ambiente-Vento	220	6	13683	72,75
607 2	10	2021	14958	3	146	PJ210001 75	202110103611	1	3	14/10/2021 09:05	14/10/2021 15:35	Interna-Não programada-Meio ambiente-Descarga Atmosférica	220	2	11518	12,98
607 2	10	2021	14987	3	236	SV210390 96	202110103621	1	3	14/10/2021 09:06	14/10/2021 10:31	Interna-Não programada-Meio ambiente-Vento	220	3	17278	4,21
607 2	10	2021	14946	1	357	BW111141 229	202110103624	1	3	14/10/2021 09:07	14/10/2021 16:23	Interna-Não programada-Meio ambiente-Vento	220	103	10639	748,2 4
607 2	10	2021	14971	5	421	LZ113304 61	202110103626	1	3	14/10/2021 09:07	16/10/2021 01:21	Interna-Não programada-Meio ambiente-Vento	220	10	52255	402,2 9
607 2	10	2021	15732	1	589	DE212792 99	202110103637	1	3	14/10/2021 09:08	14/10/2021 10:52	Interna-Não programada-Meio ambiente-Vento	220	1	15382	1,73
607 2	10	2021	14909	20	58	11896346	202110103638	1	3	14/10/2021 09:08	14/10/2021 12:38	Interna-Não programada-Meio ambiente-Vento	220	1	47321	3,50
607 2	10	2021	14984	2	176	TR111606 61	202110103640	1	3	14/10/2021 09:08	14/10/2021 10:41	Interna-Não programada-Meio ambiente-Vento	220	99	42262	152,6 8
607 2	10	2021	14858	6	373	10004788 832	202110103641	1	3	14/10/2021 09:08	14/10/2021 11:32	Interna-Não programada-Meio ambiente-Vento	220	1	68381	2,39
607 2	10	2021	14889	34	34	CT1212668 82	202110103646	1	3	14/10/2021 09:09	14/10/2021 11:32	Interna-Não programada-Meio ambiente-Árvore ou Vegetação	220	1	20406	2,38
607 2	10	2021	14873	2	456	NQ12345 075	202110103656	1	3	14/10/2021 16:23	14/10/2021 19:43	Interna-Não programada-Meio ambiente-Vento	13800	4	6164	13,32
607 2	10	2021	14865	2	307	IB213112 62	202110103665	1	3	14/10/2021 09:11	14/10/2021 10:55	Interna-Não programada-Meio ambiente-Descarga Atmosférica	220	1	17422	1,73
607 2	10	2021	14943	3	197	IH211924 88	202110103667	1	3	14/10/2021 08:13	14/10/2021 16:44	Interna-Não programada-Meio ambiente-Vento	220	1	14207	8,51
607 2	10	2021	14922	1	83	IP120410 51	202110103686	1	3	14/10/2021 08:31	14/10/2021 10:27	Interna-Não programada-Meio ambiente-Vento	13800	6	10551	11,51
607 2	10	2021	16487	1	63	16040624	202110103689	1	3	14/10/2021 09:14	14/10/2021 13:22	Interna-Não programada-Meio ambiente-Vento	220	1	41335	4,12
607 2	10	2021	14949	33	136	TAA213 15433	202110103690	1	3	14/10/2021 09:15	15/10/2021 15:53	Interna-Não programada-Meio ambiente-Descarga Atmosférica	220	1	1825	30,63

607 2	10	2021	14856	11	240	GN12000 019	202110103697	1	3	14/10/2021 09:03	14/10/2021 10:12	Interna-Não programada-Meio ambiente-Vento	13800	58	17766	66,59
607 2	10	2021	14939	1	47	10019971 948	202110103725	1	3	14/10/2021 09:19	14/10/2021 14:27	Interna-Não programada-Meio ambiente-Vento	220	1	13683	5,13
607 2	10	2021	14877	31	25	BT213623 46	202110103727	1	3	14/10/2021 09:19	14/10/2021 10:47	Interna-Não programada-Meio ambiente-Descarga Atmosférica	220	1	7280	1,46
607 2	10	2021	14902	1	49	FR211261 90	202110103728	1	3	14/10/2021 09:19	14/10/2021 10:53	Interna-Não programada-Meio ambiente-Vento	220	2	5197	3,11
607 2	10	2021	14987	2	360	OZ211131 53	202110103729	1	3	14/10/2021 09:19	14/10/2021 11:02	Interna-Não programada-Meio ambiente-Descarga Atmosférica	220	1	17278	1,70
607 2	10	2021	14987	2	360	OZ214245 05	202110103730	1	3	14/10/2021 09:20	14/10/2021 17:28	Interna-Não programada-Meio ambiente-Descarga Atmosférica	220	1	17278	8,13
607 2	10	2021	14963	2	152	PO120599 23	202110103744	1	3	14/10/2021 09:18	14/10/2021 13:47	Interna-Não programada-Meio ambiente-Descarga Atmosférica	13800	13	27095	58,19
607 2	10	2021	14924	2	306	IC211553 41	202110103749	1	3	14/10/2021 09:22	14/10/2021 13:07	Interna-Não programada-Meio ambiente-Descarga Atmosférica	220	2	9944	7,49
607 2	10	2021	15741	17	420	AP104073 69	202110103752	1	3	14/10/2021 09:19	14/10/2021 12:16	Interna-Não programada-Meio ambiente-Vento	13800	802	77540	2356,99
607 2	10	2021	14940	2	241	VA111498 86	202110103759	1	3	14/10/2021 09:22	14/10/2021 12:30	Interna-Não programada-Meio ambiente-Vento	220	79	95622	247,53
607 2	10	2021	15727	3	322	24000303 2	202110103770	1	3	14/10/2021 09:24	14/10/2021 11:57	Interna-Não programada-Meio ambiente-Vento	220	1	12761	2,53
607 2	10	2021	14939	1	469	CR211688 45	202110103774	1	3	14/10/2021 09:25	14/10/2021 13:11	Interna-Não programada-Meio ambiente-Descarga Atmosférica	220	1	13683	3,76
607 2	10	2021	14920	1	364	CK122652 05	202110103783	1	3	14/10/2021 09:26	14/10/2021 13:39	Interna-Não programada-Meio ambiente-Descarga Atmosférica	13800	148	14420	622,50
607 2	10	2021	14873	1	18	DF212368 72	202110103787	1	3	14/10/2021 09:27	15/10/2021 08:49	Interna-Não programada-Meio ambiente-Descarga Atmosférica	220	1	6164	23,36
607 2	10	2021	14924	2	302	JAA2114 8599	202110103790	1	3	14/10/2021 09:27	14/10/2021 10:57	Interna-Não programada-Meio ambiente-Descarga Atmosférica	220	1	9944	1,49
607 2	10	2021	16489	4	32	CN212986 60	202110103804	1	3	14/10/2021 09:28	15/10/2021 08:54	Interna-Não programada-Meio ambiente-Descarga Atmosférica	220	1	9986	23,42
607 2	10	2021	15741	10	420	20044901 1	202110103806	1	3	14/10/2021 09:29	14/10/2021 11:06	Interna-Não programada-Meio ambiente-Vento	220	1	77540	1,61
607 2	10	2021	15748	1	188	VN21159 799	202110103807	1	3	14/10/2021 09:29	14/10/2021 14:08	Interna-Não programada-Meio ambiente-Vento	220	1	11644	4,65
607 2	10	2021	16475	1	453	GN11168 563	202110103811	1	3	14/10/2021 09:29	14/10/2021 12:11	Interna-Não programada-Meio ambiente-Vento	220	103	46816	276,90
607 2	10	2021	14985	31	180	NQ12398 045	202110103834	1	3	14/10/2021 09:09	14/10/2021 12:48	Interna-Não programada-Meio ambiente-Vento	34500	12	23835	43,83
607 2	10	2021	15732	32	36	LB213340 93	202110103844	1	3	14/10/2021 09:34	14/10/2021 17:05	Interna-Não programada-Meio ambiente-Vento	220	5	15382	37,58
607 2	10	2021	14856	11	240	GN21148 652	202110103853	1	3	14/10/2021 09:34	14/10/2021 10:41	Interna-Não programada-Meio ambiente-Vento	220	1	17766	1,10
607 2	10	2021	14908	12	58	10013497 276	202110103860	1	3	14/10/2021 09:35	14/10/2021 12:40	Interna-Não programada-Meio ambiente-Vento	220	1	44049	3,08
607 2	10	2021	14981	9	498	SW11356 782	202110103864	1	3	14/10/2021 09:35	14/10/2021 14:12	Interna-Não programada-Meio ambiente-Vento	220	155	44862	714,03
607 2	10	2021	15751	14	59	GN12001 876	202110103868	1	3	14/10/2021 09:26	14/10/2021 10:30	Interna-Não programada-Meio ambiente-Vento	13800	309	20682	327,20
607 2	10	2021	14859	2	419	10006229 954	202110103871	1	3	14/10/2021 09:36	14/10/2021 13:10	Interna-Não programada-Meio ambiente-Vento	220	1	25907	3,56
607 2	10	2021	16493	1	310	SV120563 35	202110103876	1	3	14/10/2021 09:37	14/10/2021 12:06	Interna-Não programada-Meio ambiente-Vento	13800	8	16165	19,82
607 2	10	2021	15740	1	420	14888178	202110103877	1	3	14/10/2021 09:37	14/10/2021 11:14	Interna-Não programada-Meio ambiente-Vento	220	1	53745	1,61
607 2	10	2021	14961	32	325	PI112623 48	202110103881	1	3	14/10/2021 09:38	14/10/2021 11:47	Interna-Não programada-Meio ambiente-Árvore ou Vegetação	220	49	40300	105,17

607 2	10	2021	14989	3	80	IN110000 43	202110103900	1	3	14/10/2021 09:40	14/10/2021 12:06	Interna-Não programada-Meio ambiente-Vento	220	50	23781	121,5 7
607 2	10	2021	14863	11	5	10031098 906	202110103909	1	3	14/10/2021 09:41	14/10/2021 12:11	Interna-Não programada-Meio ambiente-Vento	220	1	91449	2,51
607 2	10	2021	14951	31	137	PB123194 66	202110103914	1	3	14/10/2021 09:42	14/10/2021 11:34	Interna-Não programada-Meio ambiente-Descarga Atmosférica	34500	3	15005	5,60
607 2	10	2021	14912	1	395	PK122181 47	202110103923	1	3	14/10/2021 09:43	15/10/2021 09:11	Interna-Não programada-Meio ambiente-Vento	13800	3	6704	70,39
607 2	10	2021	14936	4	237	10031851 590	202110103924	1	3	14/10/2021 09:43	14/10/2021 17:03	Interna-Não programada-Meio ambiente-Vento	220	1	39286	7,34
607 2	10	2021	14881	1	97	DV122232 38	202110103934	1	3	14/10/2021 09:44	14/10/2021 13:32	Interna-Não programada-Meio ambiente-Descarga Atmosférica	13800	3	11745	11,40
607 2	10	2021	14873	2	456	NQ21221 686	202110103950	1	3	14/10/2021 09:45	14/10/2021 13:03	Interna-Não programada-Meio ambiente-Vento	220	1	6164	3,30
607 2	10	2021	14965	4	57	AP110797 24	202110103951	1	3	14/10/2021 09:34	14/10/2021 14:35	Interna-Não programada-Meio ambiente-Descarga Atmosférica	220	138	51287	691,5 7
607 2	10	2021	14971	9	421	10013538 339	202110103955	1	3	14/10/2021 09:46	14/10/2021 15:51	Interna-Não programada-Meio ambiente-Vento	220	1	52255	6,08
607 2	10	2021	14978	31	216	PI211251 11	202110103958	1	3	14/10/2021 09:46	14/10/2021 15:26	Interna-Não programada-Meio ambiente-Descarga Atmosférica	220	1	8616	5,66
607 2	10	2021	16478	1	332	20632181	202110103962	1	3	14/10/2021 09:46	14/10/2021 13:06	Interna-Não programada-Meio ambiente-Vento	13800	11	8600	36,52
607 2	10	2021	14963	2	152	PO211029 37	202110103967	1	3	14/10/2021 09:47	14/10/2021 17:00	Interna-Não programada-Meio ambiente-Descarga Atmosférica	220	2	27095	14,43
607 2	10	2021	14961	2	190	PI110000 01	202110103977	1	3	14/10/2021 09:47	14/10/2021 12:13	Interna-Não programada-Meio ambiente-Descarga Atmosférica	220	79	40300	191,1 6
607 2	10	2021	14942	5	233	GN111167 563	202110103984	1	3	14/10/2021 09:31	14/10/2021 11:19	Interna-Não programada-Meio ambiente-Vento	220	112	51304	200,7 0
607 2	10	2021	15741	9	420	AP123988 57	202110103992	1	3	14/10/2021 09:49	14/10/2021 11:53	Interna-Não programada-Meio ambiente-Vento	13800	2	77540	4,11
607 2	10	2021	15740	4	420	20021585 1	202110104002	1	3	14/10/2021 09:50	14/10/2021 14:42	Interna-Não programada-Meio ambiente-Vento	220	1	53745	4,86
607 2	10	2021	14962	32	151	PK210990 29	202110104030	1	3	14/10/2021 09:53	14/10/2021 14:47	Interna-Não programada-Meio ambiente-Vento	220	1	14960	4,90
607 2	10	2021	14906	3	56	GE110988 68	202110104032	1	3	14/10/2021 09:53	14/10/2021 18:27	Interna-Não programada-Meio ambiente-Árvore ou Vegetação	220	67	31119	573,4 6
607 2	10	2021	14871	8	60	10001908 004	202110104034	1	3	14/10/2021 09:53	14/10/2021 20:35	Interna-Não programada-Meio ambiente-Vento	220	1	34746	10,69
607 2	10	2021	14971	3	421	12020244 0	202110104038	1	3	14/10/2021 09:53	15/10/2021 17:43	Interna-Não programada-Meio ambiente-Vento	220	1	52255	31,82
607 2	10	2021	14863	5	580	AN12382 358	202110104052	1	3	14/10/2021 09:34	14/10/2021 11:30	Interna-Não programada-Meio ambiente-Descarga Atmosférica	13800	162	91449	313,2 0
607 2	10	2021	15750	1	45	CX211901 79	202110104054	1	3	14/10/2021 09:56	14/10/2021 16:25	Interna-Não programada-Meio ambiente-Descarga Atmosférica	220	1	6310	6,48
607 2	10	2021	14963	2	414	84008842 5	202110104059	1	3	14/10/2021 09:57	14/10/2021 16:53	Interna-Não programada-Meio ambiente-Vento	220	1	27095	6,93
607 2	10	2021	14938	2	134	10013936 695	202110104071	1	3	14/10/2021 09:58	14/10/2021 12:39	Interna-Não programada-Meio ambiente-Vento	220	1	13572	2,68
607 2	10	2021	14933	1	102	38500007 93	202110104085	1	3	14/10/2021 09:59	14/10/2021 16:24	Interna-Não programada-Meio ambiente-Vento	220	1	19028	6,41
607 2	10	2021	15734	2	394	KR104190 36	202110104086	1	3	14/10/2021 09:56	14/10/2021 12:27	Interna-Não programada-Meio ambiente-Árvore ou Vegetação	13800	109	2494	273,0 8
607 2	10	2021	15734	2	394	KR122617 32	202110104086	1	3	14/10/2021 09:56	14/10/2021 13:44	Interna-Não programada-Meio ambiente-Árvore ou Vegetação	220	1	2494	3,80
607 2	10	2021	15734	2	394	KR122734 24LD	202110104086	1	3	14/10/2021 09:56	14/10/2021 15:04	Interna-Não programada-Meio ambiente-Árvore ou Vegetação	13800	8	2494	40,97
607 2	10	2021	15734	2	394	KR122737 23LD	202110104086	1	3	14/10/2021 09:56	15/10/2021 02:26	Interna-Não programada-Meio ambiente-Árvore ou Vegetação	13800	7	2494	115,4 6

607 2	10	2021	15734	2	394	KR122737 23LD	202110104086	1	3	14/10/2021 09:56	15/10/2021 02:26	Interna-Não programada-Meio ambiente-Árvore ou Vegetação	220	1	2494	16,50
607 2	10	2021	15734	2	394	KR104190 36	202110104086	1	3	14/10/2021 18:26	14/10/2021 19:07	Interna-Não programada-Meio ambiente-Árvore ou Vegetação	13800	115	2494	79,67
607 2	10	2021	14939	1	469	CR121902 03	202110104089	1	3	14/10/2021 06:04	14/10/2021 13:52	Interna-Não programada-Meio ambiente-Descarga Atmosférica	13800	2	13683	15,59
607 2	10	2021	14964	1	231	GB183015 03TS	202110104100	1	3	14/10/2021 10:01	15/10/2021 10:53	Interna-Não programada-Meio ambiente-Vento	13800	58	27081	1441,67
607 2	10	2021	14923	30	87	IS121393 94	202110104102	1	3	14/10/2021 10:01	14/10/2021 11:14	Interna-Não programada-Meio ambiente-Descarga Atmosférica	34500	3	32349	3,61
607 2	10	2021	15748	3	354	BC121100 27RE	202110104116	1	3	14/10/2021 10:03	14/10/2021 17:10	Interna-Não programada-Meio ambiente-Vento	13800	2	11644	14,25
607 2	10	2021	15748	3	354	BC121100 27RE	202110104116	1	3	14/10/2021 10:03	14/10/2021 17:43	Interna-Não programada-Meio ambiente-Vento	13800	16	11644	122,80
607 2	10	2021	15748	3	354	BC121100 27RE	202110104116	1	3	14/10/2021 10:03	15/10/2021 10:19	Interna-Não programada-Meio ambiente-Vento	13800	6	11644	145,60
607 2	10	2021	15748	3	354	BC121100 27RE	202110104116	1	3	14/10/2021 10:03	15/10/2021 13:55	Interna-Não programada-Meio ambiente-Vento	13800	4	11644	111,48
607 2	10	2021	15748	3	354	BC121100 27RE	202110104116	1	3	14/10/2021 17:11	14/10/2021 17:43	Interna-Não programada-Meio ambiente-Vento	13800	2	11644	1,07
607 2	10	2021	14889	6	34	10009213 935	202110104120	1	3	14/10/2021 10:03	14/10/2021 19:20	Interna-Não programada-Meio ambiente-Vento	220	1	20406	9,27
607 2	10	2021	14965	1	57	16425236	202110104122	1	3	14/10/2021 10:04	14/10/2021 12:04	Interna-Não programada-Meio ambiente-Vento	220	1	51287	1,99
607 2	10	2021	14923	1	85	IR110059 95	202110104125	1	3	14/10/2021 10:04	14/10/2021 11:21	Interna-Não programada-Meio ambiente-Vento	220	143	32349	181,45
607 2	10	2021	14925	3	88	50070988	202110104128	1	3	14/10/2021 10:05	14/10/2021 16:09	Interna-Não programada-Meio ambiente-Vento	220	1	18387	6,07
607 2	10	2021	14961	32	325	PI123791 78	202110104131	1	3	14/10/2021 10:05	14/10/2021 13:03	Interna-Não programada-Meio ambiente-Descarga Atmosférica	34500	4	40300	11,82
607 2	10	2021	14865	2	307	MD21200 474	202110104136	1	3	14/10/2021 10:05	14/10/2021 12:58	Interna-Não programada-Meio ambiente-Vento	220	1	17422	2,87
607 2	10	2021	14947	4	132	NR111872 09	202110104143	1	3	14/10/2021 10:06	14/10/2021 12:29	Interna-Não programada-Meio ambiente-Descarga Atmosférica	220	179	13506	425,17
607 2	10	2021	15749	32	173	CX212395 85	202110104146	1	3	14/10/2021 10:07	14/10/2021 21:58	Interna-Não programada-Meio ambiente-Vento	220	2	14603	23,69
607 2	10	2021	14962	2	151	PK184553 12TS	202110104147	1	3	14/10/2021 09:44	14/10/2021 12:22	Interna-Não programada-Meio ambiente-Vento	13800	28	14960	73,70
607 2	10	2021	14962	2	151	PK184553 12TS	202110104147	1	3	14/10/2021 09:44	15/10/2021 10:14	Interna-Não programada-Meio ambiente-Vento	13800	8	14960	195,97
607 2	10	2021	14962	2	151	PK123403 62LD	202110104147	1	3	14/10/2021 09:44	15/10/2021 13:35	Interna-Não programada-Meio ambiente-Vento	13800	21	14960	584,84
607 2	10	2021	14962	2	151	PK320460 01LD	202110104147	1	3	14/10/2021 09:44	15/10/2021 14:38	Interna-Não programada-Meio ambiente-Vento	13800	6	14960	173,38
607 2	10	2021	14962	2	151	PK120633 55LD	202110104147	1	3	14/10/2021 09:44	15/10/2021 16:10	Interna-Não programada-Meio ambiente-Vento	13800	7	14960	213,09
607 2	10	2021	14962	2	151	PK121091 23LD	202110104147	1	3	14/10/2021 09:44	15/10/2021 18:08	Interna-Não programada-Meio ambiente-Vento	13800	7	14960	226,84
607 2	10	2021	14962	2	151	PK184553 12TS	202110104147	1	3	14/10/2021 12:22	15/10/2021 10:14	Interna-Não programada-Meio ambiente-Vento	13800	6	14960	131,16
607 2	10	2021	14962	2	151	PK123403 62LD	202110104147	1	3	14/10/2021 12:22	15/10/2021 13:35	Interna-Não programada-Meio ambiente-Vento	13800	2	14960	50,43
607 2	10	2021	14962	2	151	PK320460 01LD	202110104147	1	3	14/10/2021 12:22	15/10/2021 14:38	Interna-Não programada-Meio ambiente-Vento	13800	9	14960	236,33
607 2	10	2021	14962	2	151	PK121091 23LD	202110104147	1	3	14/10/2021 12:22	15/10/2021 18:08	Interna-Não programada-Meio ambiente-Vento	220	1	14960	29,77
607 2	10	2021	14962	2	151	PK123403 62LD	202110104147	1	3	15/10/2021 10:14	15/10/2021 13:35	Interna-Não programada-Meio ambiente-Vento	13800	2	14960	6,68

607 2	10	2021	14962	2	151	PK320460 76	202110104147	1	3	15/10/2021 10:14	15/10/2021 15:18	Interna-Não programada-Meio ambiente-Vento	13800	12	14960	60,78
607 2	10	2021	15748	31	148	IP211520 16	202110104151	1	3	14/10/2021 10:07	14/10/2021 13:47	Interna-Não programada-Meio ambiente-Descarga Atmosférica	220	1	11644	3,65
607 2	10	2021	14941	1	92	IU110705 25	202110104158	1	3	14/10/2021 10:08	14/10/2021 12:36	Interna-Não programada-Meio ambiente-Vento	220	88	7415	215,8 0
607 2	10	2021	15741	16	420	AP112114 50	202110104161	1	3	14/10/2021 15:13	14/10/2021 16:25	Interna-Não programada-Meio ambiente-Árvore ou Vegetação	220	163	77540	198,0 5
607 2	10	2021	14973	2	163	RB184050 30TS	202110104165	1	3	14/10/2021 07:45	14/10/2021 19:52	Interna-Não programada-Meio ambiente-Descarga Atmosférica	13800	15	11878	181,5 7
607 2	10	2021	14866	1	12	CK123768 77	202110104178	1	3	14/10/2021 09:40	14/10/2021 11:36	Interna-Não programada-Meio ambiente-Vento	13800	4	2463	7,71
607 2	10	2021	14871	7	60	AP111621 02	202110104179	1	3	14/10/2021 09:58	14/10/2021 16:46	Interna-Não programada-Meio ambiente-Árvore ou Vegetação	220	111	34746	753,9 7
607 2	10	2021	14924	1	306	IC120279 50	202110104180	1	3	14/10/2021 08:50	14/10/2021 11:53	Interna-Não programada-Meio ambiente-Descarga Atmosférica	13800	26	9944	79,29
607 2	10	2021	14963	2	152	PO121043 73	202110104181	1	3	14/10/2021 09:10	14/10/2021 16:01	Interna-Não programada-Meio ambiente-Descarga Atmosférica	13800	34	27095	232,5 3
607 2	10	2021	15738	3	62	12721013	202110104182	1	3	14/10/2021 10:10	14/10/2021 16:40	Interna-Não programada-Meio ambiente-Vento	220	1	38310	6,49
607 2	10	2021	14985	3	180	UR210664 80	202110104184	1	3	14/10/2021 10:10	14/10/2021 10:53	Interna-Não programada-Meio ambiente-Vento	220	2	23835	1,40
607 2	10	2021	14934	32	480	JT123043 79	202110104191	1	3	14/10/2021 10:06	15/10/2021 11:35	Interna-Não programada-Meio ambiente-Vento	220	1	7069	25,48
607 2	10	2021	15749	2	340	NH18458 058TS	202110104192	1	3	14/10/2021 10:11	14/10/2021 16:06	Interna-Não programada-Meio ambiente-Descarga Atmosférica	13800	43	14603	253,8 0
607 2	10	2021	16491	1	300	TV123125 35	202110104193	1	3	14/10/2021 10:12	14/10/2021 15:22	Interna-Não programada-Meio ambiente-Vento	13800	52	17301	268,8 4
607 2	10	2021	16483	31	385	RO12316 156	202110104204	1	3	14/10/2021 10:12	15/10/2021 09:50	Interna-Não programada-Meio ambiente-Vento	34500	2	7376	47,24
607 2	10	2021	16486	2	234	RQ21000 045	202110104205	1	3	14/10/2021 10:12	15/10/2021 08:38	Interna-Não programada-Meio ambiente-Descarga Atmosférica	220	2	3402	44,84
607 2	10	2021	15746	32	563	85800009 46	202110104215	1	3	14/10/2021 10:13	14/10/2021 18:27	Interna-Não programada-Meio ambiente-Vento	220	1	10061	8,22
607 2	10	2021	15741	16	420	AP110030 16	202110104220	1	3	14/10/2021 11:28	14/10/2021 13:39	Interna-Não programada-Meio ambiente-Vento	220	214	77540	466,8 8
607 2	10	2021	14928	1	195	GF121479 45	202110104221	1	3	14/10/2021 10:14	14/10/2021 15:46	Interna-Não programada-Meio ambiente-Descarga Atmosférica	13800	19	11818	105,1 0
607 2	10	2021	16491	1	473	BS113125 69	202110104245	1	3	14/10/2021 10:16	14/10/2021 16:19	Interna-Não programada-Meio ambiente-Árvore ou Vegetação	220	124	17301	748,2 0
607 2	10	2021	14918	2	262	14800673 30	202110104246	1	3	14/10/2021 10:17	14/10/2021 13:38	Interna-Não programada-Meio ambiente-Vento	220	1	33253	3,36
607 2	10	2021	14961	3	190	6795969	202110104247	1	3	14/10/2021 10:17	14/10/2021 12:57	Interna-Não programada-Meio ambiente-Vento	13800	32	40300	85,09
607 2	10	2021	14892	2	37	16500258 32	202110104249	1	3	14/10/2021 10:17	14/10/2021 12:31	Interna-Não programada-Meio ambiente-Vento	220	1	3884	2,22
607 2	10	2021	14930	35	374	FA122022 74	202110104257	1	3	14/10/2021 10:18	14/10/2021 13:01	Interna-Não programada-Meio ambiente-Vento	34500	5	53161	13,53
607 2	10	2021	14863	4	580	20216774	202110104264	1	3	14/10/2021 10:19	14/10/2021 15:34	Interna-Não programada-Meio ambiente-Vento	220	1	91449	5,25
607 2	10	2021	14961	32	325	PI212431 61	202110104278	1	3	14/10/2021 10:21	14/10/2021 13:52	Interna-Não programada-Meio ambiente-Descarga Atmosférica	220	1	40300	3,52
607 2	10	2021	14985	3	180	UR120033 95	202110104282	1	3	14/10/2021 10:20	14/10/2021 11:01	Interna-Não programada-Meio ambiente-Descarga Atmosférica	13800	7	23835	4,72
607 2	10	2021	14905	31	184	NP122318 23	202110104287	1	3	14/10/2021 10:09	14/10/2021 15:38	Interna-Não programada-Meio ambiente-Descarga Atmosférica	34500	15	5384	82,15
607 2	10	2021	14946	1	357	BW21139 726	202110104294	1	3	14/10/2021 10:22	14/10/2021 18:23	Interna-Não programada-Meio ambiente-Vento	220	1	10639	8,00

607 2	10	2021	14925	4	88	50121170	202110104300	1	3	14/10/2021 10:23	14/10/2021 13:02	Interna-Não programada-Meio ambiente-Vento	220	1	18387	2,65
607 2	10	2021	14883	1	32	CN110000 41	202110104301	1	3	14/10/2021 10:23	14/10/2021 12:14	Interna-Não programada-Meio ambiente-Vento	220	17	19497	31,37
607 2	10	2021	14987	32	236	VN12168 187RE	202110104304	1	3	14/10/2021 10:09	14/10/2021 15:50	Interna-Não programada-Meio ambiente-Descarga Atmosférica	34500	12	17278	68,19
607 2	10	2021	15732	1	390	SW21079 093	202110104305	1	3	14/10/2021 10:23	14/10/2021 13:54	Interna-Não programada-Meio ambiente-Vento	220	1	15382	3,51
607 2	10	2021	16479	2	386	49900856 08	202110104306	1	3	14/10/2021 10:23	14/10/2021 17:09	Interna-Não programada-Meio ambiente-Vento	220	1	50558	6,76
607 2	10	2021	14979	1	202	SL112059 94	202110104307	1	3	14/10/2021 10:23	14/10/2021 15:51	Interna-Não programada-Meio ambiente-Árvore ou Vegetação	220	68	17196	371,0 7
607 2	10	2021	16493	2	388	95000586 1	202110104310	1	3	14/10/2021 10:23	14/10/2021 14:26	Interna-Não programada-Meio ambiente-Vento	220	1	16165	4,04
607 2	10	2021	14889	30	34	CT122315 40RE	202110104320	1	3	14/10/2021 10:24	14/10/2021 13:44	Interna-Não programada-Meio ambiente-Vento	34500	8	20406	26,55
607 2	10	2021	14946	1	357	GN11322 918	202110104328	1	3	14/10/2021 10:25	14/10/2021 11:44	Interna-Não programada-Meio ambiente-Vento	220	9	10639	11,73
607 2	10	2021	15730	1	235	RV210200 09	202110104330	1	3	14/10/2021 10:26	15/10/2021 08:04	Interna-Não programada-Meio ambiente-Vento	220	1	1271	21,63
607 2	10	2021	16474	13	61	GN11000 496	202110104339	1	3	14/10/2021 09:47	14/10/2021 15:02	Interna-Não programada-Meio ambiente-Vento	220	63	17724	329,7 2
607 2	10	2021	14973	31	163	NG12181 391	202110104340	1	3	14/10/2021 08:32	14/10/2021 14:52	Interna-Não programada-Meio ambiente-Vento	34500	19	11878	120,2 9
607 2	10	2021	14961	1	190	PI211109 60	202110104347	1	3	14/10/2021 10:27	14/10/2021 12:20	Interna-Não programada-Meio ambiente-Árvore ou Vegetação	220	2	40300	3,75
607 2	10	2021	14943	3	197	IH213867 07	202110104348	1	3	14/10/2021 08:13	14/10/2021 21:04	Interna-Não programada-Meio ambiente-Descarga Atmosférica	220	1	14207	12,84
607 2	10	2021	14887	33	225	CM21166 878	202110104358	1	3	14/10/2021 10:29	15/10/2021 12:38	Interna-Não programada-Meio ambiente-Vento	220	1	3376	26,15
607 2	10	2021	14988	2	497	EA120840 43	202110104360	1	3	14/10/2021 10:29	14/10/2021 13:51	Interna-Não programada-Meio ambiente-Descarga Atmosférica	13800	2	4248	6,72
607 2	10	2021	14985	32	180	HL212483 59	202110104372	1	3	14/10/2021 10:30	15/10/2021 08:45	Interna-Não programada-Meio ambiente-Descarga Atmosférica	220	1	23835	22,24
607 2	10	2021	14872	11	60	GN11131 500	202110104377	1	3	14/10/2021 10:18	14/10/2021 17:35	Interna-Não programada-Meio ambiente-Árvore ou Vegetação	220	148	40511	1076, 91
607 2	10	2021	14860	2	365	LZ210271 93	202110104382	1	3	14/10/2021 10:31	14/10/2021 13:47	Interna-Não programada-Meio ambiente-Vento	220	1	25917	3,25
607 2	10	2021	14940	31	109	LZ110000 45	202110104384	1	3	14/10/2021 10:32	14/10/2021 11:31	Interna-Não programada-Meio ambiente-Vento	220	22	95622	21,58
607 2	10	2021	15742	4	99	IT120000 49	202110104400	1	3	14/10/2021 10:33	14/10/2021 17:39	Interna-Não programada-Meio ambiente-Descarga Atmosférica	13800	58	23365	410,9 3
607 2	10	2021	14962	2	311	CQ110000 19	202110104401	1	3	14/10/2021 09:43	14/10/2021 12:08	Interna-Não programada-Meio ambiente-Vento	220	150	14960	360,5 4
607 2	10	2021	14940	2	6	10032304 178	202110104403	1	3	14/10/2021 10:34	14/10/2021 13:19	Interna-Não programada-Meio ambiente-Vento	220	1	95622	2,74
607 2	10	2021	14980	31	171	SM11218 999	202110104406	1	3	14/10/2021 10:27	14/10/2021 12:03	Interna-Não programada-Meio ambiente-Vento	220	105	13656	167,3 3
607 2	10	2021	15742	3	99	IT110000 27	202110104409	1	3	14/10/2021 10:35	14/10/2021 12:31	Interna-Não programada-Meio ambiente-Vento	220	90	23365	173,8 5
607 2	10	2021	15749	35	173	GG21309 318	202110104410	1	3	14/10/2021 10:35	15/10/2021 11:41	Interna-Não programada-Meio ambiente-Descarga Atmosférica	220	1	14603	25,09
607 2	10	2021	14887	33	225	CM12142 253	202110104417	1	3	14/10/2021 10:36	15/10/2021 01:46	Interna-Não programada-Meio ambiente-Vento	220	1	3376	15,15
607 2	10	2021	14970	31	160	RV123806 46	202110104430	1	3	14/10/2021 10:38	15/10/2021 10:32	Interna-Não programada-Meio ambiente-Descarga Atmosférica	34500	2	36118	47,79
607 2	10	2021	14964	1	231	22500146 40	202110104432	1	3	14/10/2021 10:38	15/10/2021 09:07	Interna-Não programada-Meio ambiente-Vento	220	1	27081	22,49

607 2	10	2021	14920	1	364	CK122651 46	202110104433	1	3	14/10/2021 09:36	14/10/2021 13:39	Interna-Não programada-Meio ambiente-Vento	13800	221	14420	892,4 7
607 2	10	2021	14988	1	181	VI122181 98RE	202110104438	1	3	14/10/2021 12:56	15/10/2021 13:45	Interna-Não programada-Meio ambiente-Descarga Atmosférica	13800	27	4248	669,6 2
607 2	10	2021	14940	2	6	32001631 71	202110104447	1	3	14/10/2021 10:39	14/10/2021 13:06	Interna-Não programada-Meio ambiente-Vento	220	1	95622	2,43
607 2	10	2021	14934	30	103	JT122343 96	202110104460	1	3	14/10/2021 10:41	14/10/2021 14:31	Interna-Não programada-Meio ambiente-Árvore ou Vegetação	34500	9	7069	34,44
607 2	10	2021	14937	7	237	AN11160 845	202110104461	1	3	14/10/2021 09:42	14/10/2021 12:56	Interna-Não programada-Meio ambiente-Vento	220	94	27656	303,1 0
607 2	10	2021	15739	7	62	13497492	202110104465	1	3	14/10/2021 10:42	14/10/2021 12:33	Interna-Não programada-Meio ambiente-Vento	220	1	47056	1,85
607 2	10	2021	15749	35	173	GF121469 37	202110104477	1	3	14/10/2021 09:20	14/10/2021 14:28	Interna-Não programada-Meio ambiente-Descarga Atmosférica	34500	255	14603	1308, 08
607 2	10	2021	14979	3	202	50012230 1	202110104479	1	3	14/10/2021 10:44	15/10/2021 09:05	Interna-Não programada-Meio ambiente-Vento	220	1	17196	22,35
607 2	10	2021	14963	2	414	PO123903 58	202110104480	1	3	14/10/2021 10:41	14/10/2021 13:18	Interna-Não programada-Meio ambiente-Descarga Atmosférica	13800	6	27095	15,68
607 2	10	2021	14961	1	190	PI210547 70	202110104482	1	3	14/10/2021 10:44	14/10/2021 15:06	Interna-Não programada-Meio ambiente-Vento	220	1	40300	4,36
607 2	10	2021	14936	4	237	20369890	202110104483	1	3	14/10/2021 10:44	15/10/2021 02:25	Interna-Não programada-Meio ambiente-Vento	220	1	39286	15,68
607 2	10	2021	14980	2	171	SM21050 953	202110104503	1	3	14/10/2021 10:48	14/10/2021 14:02	Interna-Não programada-Meio ambiente-Descarga Atmosférica	220	1	13656	3,22
607 2	10	2021	14879	1	29	CC120765 76	202110104511	1	3	14/10/2021 10:50	14/10/2021 13:56	Interna-Não programada-Meio ambiente-Descarga Atmosférica	13800	11	28625	33,93
607 2	10	2021	15732	3	220	HD31166 159	202110104513	1	3	14/10/2021 10:52	14/10/2021 15:39	Interna-Não programada-Meio ambiente-Descarga Atmosférica	220	2	15382	9,55
607 2	10	2021	16479	2	386	NI212119 66	202110104514	1	3	14/10/2021 10:52	15/10/2021 10:03	Interna-Não programada-Meio ambiente-Vento	220	3	50558	69,53
607 2	10	2021	15741	9	420	AP212721 77	202110104516	1	3	14/10/2021 10:52	14/10/2021 15:37	Interna-Não programada-Meio ambiente-Vento	220	1	77540	4,75
607 2	10	2021	14971	4	421	LZ210002 71	202110104524	1	3	14/10/2021 10:53	14/10/2021 14:31	Interna-Não programada-Meio ambiente-Descarga Atmosférica	220	1	52255	3,63
607 2	10	2021	14923	1	85	IR213544 14	202110104534	1	3	14/10/2021 10:54	14/10/2021 12:14	Interna-Não programada-Meio ambiente-Vento	220	1	32349	1,33
607 2	10	2021	14873	1	18	DF122295 07	202110104535	1	3	14/10/2021 10:54	14/10/2021 13:37	Interna-Não programada-Meio ambiente-Descarga Atmosférica	13800	32	6164	86,69
607 2	10	2021	14930	31	374	FAAA2113 1708	202110104542	1	3	14/10/2021 10:55	14/10/2021 15:51	Interna-Não programada-Meio ambiente-Vento	220	1	53161	4,93
607 2	10	2021	16491	1	348	DN11024 038	202110104550	1	3	14/10/2021 10:41	14/10/2021 19:42	Interna-Não programada-Meio ambiente-Vento	220	137	17301	1234, 18
607 2	10	2021	14940	1	241	VA111928 39	202110104552	1	3	14/10/2021 09:52	15/10/2021 01:00	Interna-Não programada-Meio ambiente-Vento	220	23	95622	347,7 0
607 2	10	2021	14956	32	261	MY12322 098LD	202110104554	1	3	14/10/2021 10:55	17/10/2021 17:15	Interna-Não programada-Meio ambiente-Descarga Atmosférica	34500	2	32092	156,6 4
607 2	10	2021	14987	1	360	10027015 694	202110104556	1	3	14/10/2021 10:55	15/10/2021 02:28	Interna-Não programada-Meio ambiente-Vento	220	1	17278	15,54
607 2	10	2021	14985	31	180	NQ21243 675	202110104559	1	3	14/10/2021 10:55	14/10/2021 16:22	Interna-Não programada-Meio ambiente-Vento	220	1	23835	5,43
607 2	10	2021	14931	3	98	IT164167 88	202110104560	1	3	14/10/2021 10:06	14/10/2021 13:34	Interna-Não programada-Meio ambiente-Vento	13800	467	19248	1618, 41
607 2	10	2021	14910	3	55	TR120162 62	202110104561	1	3	14/10/2021 10:55	14/10/2021 13:46	Interna-Não programada-Meio ambiente-Vento	13800	34	18850	96,37
607 2	10	2021	14863	4	580	AN12000 496	202110104574	1	3	14/10/2021 10:57	14/10/2021 22:44	Interna-Não programada-Meio ambiente-Vento	13800	3	91449	35,34
607 2	10	2021	14863	10	5	AN11000 330	202110104575	1	3	14/10/2021 10:04	14/10/2021 15:13	Interna-Não programada-Meio ambiente-Árvore ou Vegetação	220	139	91449	714,0 4

607 2	10	2021	14963	2	414	PO210716 80	202110104582	1	3	14/10/2021 10:58	14/10/2021 18:08	Interna-Não programada-Meio ambiente-Vento	220	1	27095	7,17
607 2	10	2021	14963	33	152	96700112 73	202110104592	1	3	14/10/2021 10:59	14/10/2021 14:09	Interna-Não programada-Meio ambiente-Vento	220	1	27095	3,16
607 2	10	2021	14970	8	587	RV212606 70	202110104593	1	3	14/10/2021 17:45	14/10/2021 18:33	Interna-Não programada-Meio ambiente-Vento	220	1	36118	0,79
607 2	10	2021	14970	8	587	RV122601 78LD	202110104593	1	3	14/10/2021 18:30	15/10/2021 16:58	Interna-Não programada-Meio ambiente-Vento	13800	10	36118	224,6 3
607 2	10	2021	16479	5	386	28600675 72	202110104595	1	3	14/10/2021 11:00	14/10/2021 13:26	Interna-Não programada-Meio ambiente-Vento	220	1	50558	2,43
607 2	10	2021	14929	2	93	IK212340 73	202110104606	1	3	14/10/2021 11:01	14/10/2021 12:05	Interna-Não programada-Meio ambiente-Descarga Atmosférica	220	1	18778	1,06
607 2	10	2021	15742	4	99	IT212739 17	202110104609	1	3	14/10/2021 11:01	14/10/2021 20:22	Interna-Não programada-Meio ambiente-Vento	220	1	23365	9,34
607 2	10	2021	14904	34	283	FB212936 06	202110104610	1	3	14/10/2021 11:01	14/10/2021 17:42	Interna-Não programada-Meio ambiente-Vento	220	1	11431	6,67
607 2	10	2021	16487	4	63	10033513 676	202110104620	1	3	14/10/2021 11:03	14/10/2021 20:33	Interna-Não programada-Meio ambiente-Vento	220	1	41335	9,50
607 2	10	2021	14871	7	60	13528555	202110104638	1	3	14/10/2021 11:05	14/10/2021 12:27	Interna-Não programada-Meio ambiente-Vento	220	1	34746	1,36
607 2	10	2021	14968	1	232	18900147 25	202110104640	1	3	14/10/2021 11:05	14/10/2021 15:52	Interna-Não programada-Meio ambiente-Vento	220	1	10279	4,77
607 2	10	2021	14859	1	168	SN111928 22	202110104645	1	3	14/10/2021 11:06	14/10/2021 15:24	Interna-Não programada-Meio ambiente-Vento	220	65	25907	278,9 6
607 2	10	2021	14988	32	181	VI211664 93	202110104651	1	3	14/10/2021 11:06	14/10/2021 16:18	Interna-Não programada-Meio ambiente-Descarga Atmosférica	220	1	4248	5,19
607 2	10	2021	14865	1	349	99000893 9	202110104654	1	3	14/10/2021 11:07	14/10/2021 16:10	Interna-Não programada-Meio ambiente-Vento	220	1	17422	5,05
607 2	10	2021	14961	1	190	PI123524 25	202110104657	1	3	14/10/2021 11:07	14/10/2021 15:10	Interna-Não programada-Meio ambiente-Vento	13800	30	40300	121,1 8
607 2	10	2021	14963	2	414	PO123635 71	202110104660	1	3	14/10/2021 11:07	14/10/2021 14:01	Interna-Não programada-Meio ambiente-Descarga Atmosférica	220	1	27095	2,89
607 2	10	2021	14877	1	25	BT123624 00	202110104661	1	3	14/10/2021 11:07	14/10/2021 13:03	Interna-Não programada-Meio ambiente-Descarga Atmosférica	13800	70	7280	134,4 6
607 2	10	2021	14893	1	243	DJ104511 97	202110104662	1	3	14/10/2021 11:02	14/10/2021 19:21	Interna-Não programada-Meio ambiente-Descarga Atmosférica	13800	6	5054	49,94
607 2	10	2021	14893	1	243	DJ104511 97	202110104662	1	3	14/10/2021 11:02	14/10/2021 21:33	Interna-Não programada-Meio ambiente-Descarga Atmosférica	13800	50	5054	526,1 8
607 2	10	2021	14893	1	243	DJ104511 97	202110104662	1	3	14/10/2021 11:02	14/10/2021 21:39	Interna-Não programada-Meio ambiente-Descarga Atmosférica	13800	15	5054	159,2 6
607 2	10	2021	14893	1	243	DJ104511 97	202110104662	1	3	14/10/2021 11:02	15/10/2021 14:29	Interna-Não programada-Meio ambiente-Descarga Atmosférica	13800	2	5054	54,92
607 2	10	2021	14893	1	243	DJ104511 97	202110104662	1	3	14/10/2021 11:02	16/10/2021 16:17	Interna-Não programada-Meio ambiente-Descarga Atmosférica	13800	7	5054	372,7 7
607 2	10	2021	14893	1	243	DJ123650 07LD	202110104662	1	3	14/10/2021 11:02	17/10/2021 01:21	Interna-Não programada-Meio ambiente-Descarga Atmosférica	13800	10	5054	623,2 3
607 2	10	2021	14893	1	243	DJ164167 10	202110104662	1	3	14/10/2021 22:44	14/10/2021 23:00	Interna-Não programada-Meio ambiente-Descarga Atmosférica	13800	861	5054	238,6 9
607 2	10	2021	14893	1	243	02430214	202110104662	1	3	16/10/2021 15:08	16/10/2021 15:14	Interna-Não programada-Meio ambiente-Descarga Atmosférica	13800	2202	5054	199,4 0
607 2	10	2021	14893	2	243	02430214	202110104662	1	3	16/10/2021 15:08	16/10/2021 15:14	Interna-Não programada-Meio ambiente-Descarga Atmosférica	13800	2575	5054	251,7 8
607 2	10	2021	14893	1	243	DJ122195 62	202110104662	1	3	16/10/2021 17:26	17/10/2021 00:59	Interna-Não programada-Meio ambiente-Descarga Atmosférica	13800	3	5054	22,63
607 2	10	2021	16494	31	583	TI122347 25	202110104668	1	3	14/10/2021 07:38	14/10/2021 20:21	Interna-Não programada-Meio ambiente-Descarga Atmosférica	34500	6	17220	76,23
607 2	10	2021	14971	2	421	LZ113722 61	202110104671	1	3	14/10/2021 11:09	15/10/2021 11:56	Interna-Não programada-Meio ambiente-Árvore ou Vegetação	220	101	52255	2501, 88

607 2	10	2021	14860	3	198	AX111552 03	202110104674	1	3	14/10/2021 11:09	14/10/2021 14:39	Interna-Não programada-Meio ambiente-Vento	220	37	25917	128,9 1
607 2	10	2021	14862	1	20	67000311 6	202110104682	1	3	14/10/2021 11:10	14/10/2021 14:10	Interna-Não programada-Meio ambiente-Vento	220	1	23704	3,00
607 2	10	2021	14940	1	541	AX210000 72	202110104689	1	3	14/10/2021 11:11	14/10/2021 21:41	Interna-Não programada-Meio ambiente-Vento	220	1	95622	10,49
607 2	10	2021	14940	31	109	LZ124008 38	202110104690	1	3	14/10/2021 11:12	14/10/2021 13:14	Interna-Não programada-Meio ambiente-Vento	34500	8	95622	16,27
607 2	10	2021	16491	1	348	10012448 140	202110104694	1	3	14/10/2021 11:12	14/10/2021 14:58	Interna-Não programada-Meio ambiente-Vento	220	1	17301	3,76
607 2	10	2021	14961	1	190	PI210713 34	202110104695	1	3	14/10/2021 11:12	14/10/2021 14:13	Interna-Não programada-Meio ambiente-Descarga Atmosférica	220	2	40300	6,01
607 2	10	2021	14925	4	88	IB130000 15	202110104698	1	3	14/10/2021 11:12	14/10/2021 14:51	Interna-Não programada-Meio ambiente-Vento	13800	68	18387	247,4 6
607 2	10	2021	15749	31	173	CX122539 67	202110104725	1	3	14/10/2021 11:15	15/10/2021 09:37	Interna-Não programada-Meio ambiente-Descarga Atmosférica	34500	2	14603	44,72
607 2	10	2021	14964	1	231	22500208 69	202110104729	1	3	14/10/2021 11:15	15/10/2021 11:29	Interna-Não programada-Meio ambiente-Vento	220	1	27081	24,24
607 2	10	2021	14905	32	56	GE211817 86	202110104733	1	3	14/10/2021 11:16	14/10/2021 17:48	Interna-Não programada-Meio ambiente-Descarga Atmosférica	220	1	5384	6,52
607 2	10	2021	14923	1	85	IR211117 82	202110104736	1	3	14/10/2021 11:17	14/10/2021 16:30	Interna-Não programada-Meio ambiente-Vento	220	1	32349	5,22
607 2	10	2021	14923	1	85	20039583	202110104736	1	3	14/10/2021 16:01	14/10/2021 16:25	Interna-Não programada-Meio ambiente-Vento	220	1	32349	0,40
607 2	10	2021	14923	1	85	IR213972 40	202110104736	1	3	14/10/2021 16:01	14/10/2021 16:29	Interna-Não programada-Meio ambiente-Vento	220	1	32349	0,47
607 2	10	2021	14889	2	263	OUI2280 574LD	202110104739	1	3	14/10/2021 11:17	15/10/2021 10:03	Interna-Não programada-Meio ambiente-Descarga Atmosférica	220	1	20406	22,76
607 2	10	2021	14971	4	421	LZ111846 56	202110104743	1	3	14/10/2021 11:18	14/10/2021 15:51	Interna-Não programada-Meio ambiente-Vento	220	45	52255	204,6 3
607 2	10	2021	14924	2	355	TQ122995 54LD	202110104744	1	3	14/10/2021 11:14	14/10/2021 17:47	Interna-Não programada-Meio ambiente-Descarga Atmosférica	13800	29	9944	189,6 0
607 2	10	2021	14963	2	414	PO121392 34	202110104753	1	3	14/10/2021 10:20	14/10/2021 13:36	Interna-Não programada-Meio ambiente-Vento	13800	4	27095	13,03
607 2	10	2021	14871	7	60	14361565	202110104755	1	3	14/10/2021 11:19	14/10/2021 15:40	Interna-Não programada-Meio ambiente-Vento	220	1	34746	4,35
607 2	10	2021	14911	31	71	GS104007 19	202110104764	1	3	14/10/2021 11:15	14/10/2021 11:59	Interna-Não programada-Meio ambiente-Vento	34500	250	14728	186,1 8
607 2	10	2021	14911	31	71	GS104007 19	202110104764	1	3	14/10/2021 11:15	14/10/2021 12:01	Interna-Não programada-Meio ambiente-Vento	34500	322	14728	247,2 2
607 2	10	2021	14911	31	71	GS104007 19	202110104764	1	3	14/10/2021 11:15	14/10/2021 12:02	Interna-Não programada-Meio ambiente-Vento	34500	130	14728	101,8 7
607 2	10	2021	14911	31	71	GS104007 19	202110104764	1	3	14/10/2021 11:16	14/10/2021 11:59	Interna-Não programada-Meio ambiente-Vento	34500	17	14728	12,29
607 2	10	2021	14911	31	71	GS104007 20	202110104764	1	3	14/10/2021 11:16	14/10/2021 12:01	Interna-Não programada-Meio ambiente-Vento	34500	34	14728	25,37
607 2	10	2021	14911	31	71	GS104007 21	202110104764	1	3	14/10/2021 11:16	14/10/2021 12:02	Interna-Não programada-Meio ambiente-Vento	34500	28	14728	21,33
607 2	10	2021	14911	31	71	GS104007 19	202110104764	1	3	14/10/2021 12:06	14/10/2021 12:26	Interna-Não programada-Meio ambiente-Vento	34500	135	14728	44,85
607 2	10	2021	14911	31	71	GS104007 19	202110104764	1	3	14/10/2021 12:06	14/10/2021 13:34	Interna-Não programada-Meio ambiente-Vento	34500	34	14728	49,67
607 2	10	2021	14911	31	71	GS104007 19	202110104764	1	3	14/10/2021 12:06	14/10/2021 13:54	Interna-Não programada-Meio ambiente-Vento	34500	25	14728	44,92
607 2	10	2021	14911	31	71	GS104007 20	202110104764	1	3	14/10/2021 12:06	14/10/2021 14:05	Interna-Não programada-Meio ambiente-Vento	34500	356	14728	703,7 9
607 2	10	2021	14911	31	71	GS104007 21	202110104764	1	3	14/10/2021 12:06	14/10/2021 14:05	Interna-Não programada-Meio ambiente-Vento	34500	35	14728	69,25

607 2	10	2021	14911	31	71	GS104007 19	202110104764	1	3	14/10/2021 12:06	14/10/2021 17:22	Interna-Não programada-Meio ambiente-Vento	34500	124	14728	652,9 3
607 2	10	2021	14911	31	71	GS122204 09RE	202110104764	1	3	14/10/2021 12:06	14/10/2021 18:39	Interna-Não programada-Meio ambiente-Vento	34500	73	14728	477,9 3
607 2	10	2021	14911	31	71	GS122204 09RE	202110104764	1	3	14/10/2021 12:47	14/10/2021 18:39	Interna-Não programada-Meio ambiente-Vento	34500	7	14728	41,09
607 2	10	2021	14911	31	71	GS104007 19	202110104764	1	3	14/10/2021 13:14	14/10/2021 13:27	Interna-Não programada-Meio ambiente-Vento	34500	135	14728	28,28
607 2	10	2021	14911	31	71	GS122204 09RE	202110104764	1	3	14/10/2021 13:14	14/10/2021 18:39	Interna-Não programada-Meio ambiente-Vento	34500	2	14728	10,82
607 2	10	2021	14911	31	71	GS104007 19	202110104764	1	3	14/10/2021 16:53	14/10/2021 17:22	Interna-Não programada-Meio ambiente-Vento	34500	585	14728	286,6 5
607 2	10	2021	14923	1	121	JR120401 45RE	202110104773	1	3	14/10/2021 11:17	14/10/2021 16:42	Interna-Não programada-Meio ambiente-Vento	13800	50	32349	270,6 5
607 2	10	2021	14982	3	489	76022268 0	202110104775	1	3	14/10/2021 11:22	15/10/2021 01:45	Interna-Não programada-Meio ambiente-Vento	220	1	35495	14,40
607 2	10	2021	14971	5	421	LZ111638 47	202110104776	1	3	14/10/2021 10:55	14/10/2021 12:56	Interna-Não programada-Meio ambiente-Vento	220	154	52255	308,8 6
607 2	10	2021	15748	3	188	OZ112314 07	202110104783	1	3	14/10/2021 11:22	14/10/2021 17:07	Interna-Não programada-Meio ambiente-Descarga Atmosférica	220	51	11644	292,4 4
607 2	10	2021	14864	4	344	13611094	202110104798	1	3	14/10/2021 11:25	14/10/2021 16:50	Interna-Não programada-Meio ambiente-Vento	220	1	32182	5,41
607 2	10	2021	14980	32	171	TA112936 15	202110104803	1	3	14/10/2021 11:25	15/10/2021 11:15	Interna-Não programada-Meio ambiente-Descarga Atmosférica	220	1	13656	23,82
607 2	10	2021	16483	1	375	AL120002 51	202110104804	1	3	14/10/2021 09:47	14/10/2021 16:37	Interna-Não programada-Meio ambiente-Vento	13800	40	7376	272,7 3
607 2	10	2021	14970	8	587	RV120581 92	202110104805	1	3	14/10/2021 11:26	15/10/2021 10:21	Interna-Não programada-Meio ambiente-Vento	13800	3	36118	68,77
607 2	10	2021	14928	1	91	IW120394 37	202110104808	1	3	14/10/2021 08:32	14/10/2021 12:11	Interna-Não programada-Meio ambiente-Descarga Atmosférica	13800	4	11818	14,59
607 2	10	2021	14961	1	190	PI124009 41	202110104820	1	3	14/10/2021 11:28	14/10/2021 13:07	Interna-Não programada-Meio ambiente-Descarga Atmosférica	13800	13	40300	21,30
607 2	10	2021	14951	1	137	MU123767 11B	202110104825	1	3	14/10/2021 10:08	14/10/2021 13:16	Interna-Não programada-Meio ambiente-Descarga Atmosférica	13800	364	15005	1138, 61
607 2	10	2021	14944	4	124	MR31060 385	202110104826	1	3	14/10/2021 11:29	15/10/2021 08:52	Interna-Não programada-Meio ambiente-Vento	220	1	23787	21,38
607 2	10	2021	16475	2	453	GN21247 932	202110104832	1	3	14/10/2021 11:29	14/10/2021 17:33	Interna-Não programada-Meio ambiente-Descarga Atmosférica	220	4	46816	24,20
607 2	10	2021	16474	13	61	14933081	202110104835	1	3	14/10/2021 11:30	14/10/2021 19:06	Interna-Não programada-Meio ambiente-Vento	220	1	17724	7,59
607 2	10	2021	14859	2	419	99700079 01	202110104841	1	3	14/10/2021 11:31	14/10/2021 15:47	Interna-Não programada-Meio ambiente-Vento	220	1	25907	4,26
607 2	10	2021	14987	1	372	LZ112534 64	202110104846	1	3	14/10/2021 11:32	15/10/2021 10:58	Interna-Não programada-Meio ambiente-Vento	220	2	17278	46,86
607 2	10	2021	14987	3	236	SV211440 61	202110104847	1	3	14/10/2021 11:32	15/10/2021 05:05	Interna-Não programada-Meio ambiente-Descarga Atmosférica	220	1	17278	17,55
607 2	10	2021	15734	1	186	LZ212907 19	202110104859	1	3	14/10/2021 11:34	15/10/2021 18:35	Interna-Não programada-Meio ambiente-Descarga Atmosférica	220	1	2494	31,01
607 2	10	2021	14893	32	243	DJ104307 57	202110104863	1	3	14/10/2021 11:32	15/10/2021 01:34	Interna-Não programada-Meio ambiente-Vento	34500	58	5054	813,9 2
607 2	10	2021	14893	32	243	DJ104307 57	202110104863	1	3	14/10/2021 11:32	15/10/2021 04:20	Interna-Não programada-Meio ambiente-Vento	220	1	5054	16,80
607 2	10	2021	14893	32	243	DJ104307 57	202110104863	1	3	14/10/2021 11:32	15/10/2021 08:53	Interna-Não programada-Meio ambiente-Vento	34500	13	5054	277,5 3
607 2	10	2021	14893	32	243	DJ122848 19	202110104863	1	3	14/10/2021 11:32	16/10/2021 23:41	Interna-Não programada-Meio ambiente-Vento	220	1	5054	60,14
607 2	10	2021	14954	33	346	KR211636 28	202110104869	1	3	14/10/2021 11:36	14/10/2021 13:40	Interna-Não programada-Meio ambiente-Descarga Atmosférica	220	1	3392	2,06

607 2	10	2021	14963	2	414	PO210579 88	202110104876	1	3	14/10/2021 11:37	14/10/2021 13:17	Interna-Não programada-Meio ambiente-Descarga Atmosférica	220	1	27095	1,67
607 2	10	2021	15744	4	103	10002341 563	202110104881	1	3	14/10/2021 11:38	15/10/2021 10:22	Interna-Não programada-Meio ambiente-Vento	220	1	23926	22,73
607 2	10	2021	14898	1	50	EA120000 39	202110104887	1	3	14/10/2021 11:38	14/10/2021 16:37	Interna-Não programada-Meio ambiente-Descarga Atmosférica	13800	21	12434	104,4 3
607 2	10	2021	14980	1	171	SM11217 900	202110104899	1	3	14/10/2021 11:40	14/10/2021 17:09	Interna-Não programada-Meio ambiente-Vento	220	83	13656	454,3 6
607 2	10	2021	14925	3	88	10017652 357	202110104911	1	3	14/10/2021 11:42	14/10/2021 14:54	Interna-Não programada-Meio ambiente-Vento	220	1	18387	3,20
607 2	10	2021	14931	3	98	IT120002 51	202110104912	1	3	14/10/2021 08:27	14/10/2021 22:16	Interna-Não programada-Meio ambiente-Vento	13800	5	19248	69,14
607 2	10	2021	14942	5	233	16887657	202110104915	1	3	14/10/2021 11:43	14/10/2021 18:11	Interna-Não programada-Meio ambiente-Vento	220	1	51304	6,45
607 2	10	2021	14877	1	165	RN122507 52	202110104925	1	3	14/10/2021 11:45	14/10/2021 14:42	Interna-Não programada-Meio ambiente-Vento	13800	63	7280	185,8 3
607 2	10	2021	14961	32	325	PI120660 45	202110104937	1	3	14/10/2021 11:45	14/10/2021 14:34	Interna-Não programada-Meio ambiente-Descarga Atmosférica	34500	8	40300	22,43
607 2	10	2021	14912	1	395	AD211333 97	202110104955	1	3	14/10/2021 11:47	15/10/2021 10:46	Interna-Não programada-Meio ambiente-Vento	220	1	6704	22,98
607 2	10	2021	14856	11	240	GN12000 019	202110104962	1	3	14/10/2021 10:39	14/10/2021 12:27	Interna-Não programada-Meio ambiente-Vento	13800	69	17766	123,9 3
607 2	10	2021	14902	1	49	FR184171 49TS	202110104967	1	3	14/10/2021 11:13	14/10/2021 15:27	Interna-Não programada-Meio ambiente-Vento	13800	85	5197	359,8 1
607 2	10	2021	14984	2	176	40099891	202110104978	1	3	14/10/2021 11:49	15/10/2021 11:59	Interna-Não programada-Meio ambiente-Vento	220	1	42262	24,16
607 2	10	2021	14977	2	316	JA120338 25	202110104988	1	3	14/10/2021 10:41	14/10/2021 14:35	Interna-Não programada-Meio ambiente-Vento	13800	2	6251	7,79
607 2	10	2021	14963	2	152	PO211452 78	202110105002	1	3	14/10/2021 11:53	14/10/2021 15:40	Interna-Não programada-Meio ambiente-Descarga Atmosférica	220	1	27095	3,78
607 2	10	2021	16491	1	17	PU213985 03	202110105011	1	3	14/10/2021 11:54	14/10/2021 22:40	Interna-Não programada-Meio ambiente-Vento	220	1	17301	10,76
607 2	10	2021	16481	2	574	ZN123199 32	202110105017	1	3	14/10/2021 10:56	14/10/2021 13:44	Interna-Não programada-Meio ambiente-Descarga Atmosférica	13800	3	5686	8,37
607 2	10	2021	14923	1	200	19690650	202110105019	1	3	14/10/2021 11:54	14/10/2021 18:45	Interna-Não programada-Meio ambiente-Descarga Atmosférica	13800	16	32349	109,4 2
607 2	10	2021	14941	31	329	MP21235 849	202110105038	1	3	14/10/2021 11:57	14/10/2021 15:46	Interna-Não programada-Meio ambiente-Descarga Atmosférica	220	7	7415	26,70
607 2	10	2021	15744	3	103	JT103946 12	202110105043	1	3	14/10/2021 11:50	14/10/2021 11:57	Interna-Não programada-Meio ambiente-Vento	13800	106	23926	11,42
607 2	10	2021	15748	3	188	OZ113754 96	202110105056	1	3	14/10/2021 11:59	15/10/2021 00:23	Interna-Não programada-Meio ambiente-Vento	220	15	11644	186,1 2
607 2	10	2021	14957	1	145	PG120157 82	202110105059	1	3	14/10/2021 12:00	14/10/2021 14:08	Interna-Não programada-Meio ambiente-Descarga Atmosférica	13800	104	4499	221,8 7
607 2	10	2021	14954	32	346	LZ213048 54	202110105066	1	3	14/10/2021 12:00	14/10/2021 13:20	Interna-Não programada-Meio ambiente-Descarga Atmosférica	220	2	3392	2,66
607 2	10	2021	14980	1	171	83002684 8	202110105074	1	3	14/10/2021 12:01	14/10/2021 22:43	Interna-Não programada-Meio ambiente-Vento	220	1	13656	10,68
607 2	10	2021	14930	31	374	FA120510 40	202110105077	1	3	14/10/2021 11:19	14/10/2021 14:35	Interna-Não programada-Meio ambiente-Vento	34500	12	53161	39,01
607 2	10	2021	14963	2	414	TB122084 57	202110105079	1	3	14/10/2021 11:43	15/10/2021 09:48	Interna-Não programada-Meio ambiente-Vento	13800	17	27095	375,2 4
607 2	10	2021	14892	2	37	CZ111864 32	202110105083	1	3	14/10/2021 10:08	14/10/2021 14:00	Interna-Não programada-Meio ambiente-Vento	220	170	3884	656,0 6
607 2	10	2021	15733	33	347	KR122459 75	202110105089	1	3	14/10/2021 12:03	14/10/2021 22:56	Interna-Não programada-Meio ambiente-Descarga Atmosférica	34500	5	17318	54,39
607 2	10	2021	14973	2	163	RB212871 44	202110105105	1	3	14/10/2021 12:05	15/10/2021 10:28	Interna-Não programada-Meio ambiente-Vento	220	1	11878	22,37

607 2	10	2021	14881	2	30	CP184531 97TS	202110105106	1	3	14/10/2021 08:45	14/10/2021 22:13	Interna-Não programada-Meio ambiente-Descarga Atmosférica	13800	87	11745	1171, 62
607 2	10	2021	14881	2	30	CP133575 07	202110105106	1	3	14/10/2021 08:45	15/10/2021 01:25	Interna-Não programada-Meio ambiente-Descarga Atmosférica	13800	8	11745	133,3 2
607 2	10	2021	14881	2	30	CP133576 15	202110105106	1	3	14/10/2021 08:45	15/10/2021 02:31	Interna-Não programada-Meio ambiente-Descarga Atmosférica	13800	2	11745	35,53
607 2	10	2021	14980	31	171	SM11407 586	202110105107	1	3	15/10/2021 10:49	15/10/2021 11:23	Interna-Não programada-Meio ambiente-Vento	220	39	13656	22,10
607 2	10	2021	14973	33	133	CX122433 21	202110105113	1	3	14/10/2021 10:26	14/10/2021 16:53	Interna-Não programada-Meio ambiente-Vento	34500	7	11878	45,06
607 2	10	2021	14963	2	414	PO211922 72	202110105119	1	3	14/10/2021 12:08	14/10/2021 21:55	Interna-Não programada-Meio ambiente-Vento	220	1	27095	9,78
607 2	10	2021	14865	1	349	AV120202 95	202110105120	1	3	14/10/2021 10:02	14/10/2021 15:01	Interna-Não programada-Meio ambiente-Vento	13800	2	17422	9,96
607 2	10	2021	14944	4	124	MR12105 036	202110105123	1	3	14/10/2021 12:02	14/10/2021 14:27	Interna-Não programada-Meio ambiente-Descarga Atmosférica	13800	17	23787	40,88
607 2	10	2021	14943	1	197	40200639 91	202110105125	1	3	14/10/2021 12:09	14/10/2021 17:25	Interna-Não programada-Meio ambiente-Vento	220	1	14207	5,26
607 2	10	2021	14953	2	314	PP104041 11	202110105131	1	3	14/10/2021 12:09	14/10/2021 12:20	Interna-Não programada-Meio ambiente-Vento	13800	220	20177	39,60
607 2	10	2021	15742	4	99	IT123861 99	202110105141	1	3	14/10/2021 12:11	14/10/2021 20:22	Interna-Não programada-Meio ambiente-Vento	13800	5	23365	40,91
607 2	10	2021	14922	1	83	IP212866 36	202110105147	1	3	14/10/2021 12:12	14/10/2021 14:41	Interna-Não programada-Meio ambiente-Descarga Atmosférica	220	1	10551	2,48
607 2	10	2021	16485	31	576	PU122898 41	202110105154	1	3	14/10/2021 12:12	14/10/2021 20:45	Interna-Não programada-Meio ambiente-Vento	34500	6	5037	51,25
607 2	10	2021	15749	35	173	GF213239 04	202110105164	1	3	14/10/2021 12:14	14/10/2021 21:56	Interna-Não programada-Meio ambiente-Vento	220	1	14603	9,70
607 2	10	2021	14988	32	181	JV122225 65RE	202110105174	1	3	14/10/2021 12:16	15/10/2021 12:03	Interna-Não programada-Meio ambiente-Descarga Atmosférica	34500	27	4248	642,1 4
607 2	10	2021	15749	35	173	GF213180 04	202110105182	1	3	14/10/2021 12:18	15/10/2021 09:59	Interna-Não programada-Meio ambiente-Descarga Atmosférica	220	1	14603	21,68
607 2	10	2021	14889	30	34	CT1212870 13	202110105183	1	3	14/10/2021 12:18	14/10/2021 21:29	Interna-Não programada-Meio ambiente-Descarga Atmosférica	220	1	20406	9,17
607 2	10	2021	14945	31	337	MZ122220 223	202110105188	1	3	14/10/2021 12:13	14/10/2021 16:01	Interna-Não programada-Meio ambiente-Descarga Atmosférica	34500	7	9866	26,53
607 2	10	2021	14889	2	264	CT213335 52	202110105192	1	3	14/10/2021 12:19	14/10/2021 15:13	Interna-Não programada-Meio ambiente-Vento	220	1	20406	2,90
607 2	10	2021	15740	2	420	AP112819 38	202110105198	1	3	14/10/2021 11:41	14/10/2021 13:46	Interna-Não programada-Meio ambiente-Vento	220	180	53745	374,6 0
607 2	10	2021	14889	30	34	CT123186 74	202110105204	1	3	14/10/2021 12:20	14/10/2021 16:06	Interna-Não programada-Meio ambiente-Descarga Atmosférica	34500	5	20406	18,83
607 2	10	2021	14956	1	581	MY21226 466	202110105206	1	3	14/10/2021 12:20	15/10/2021 12:09	Interna-Não programada-Meio ambiente-Vento	220	1	32092	23,81
607 2	10	2021	14963	2	414	PO210938 01	202110105207	1	3	14/10/2021 12:20	14/10/2021 14:19	Interna-Não programada-Meio ambiente-Vento	220	1	27095	1,98
607 2	10	2021	14971	1	421	10030234 032	202110105214	1	3	14/10/2021 12:21	15/10/2021 13:07	Interna-Não programada-Meio ambiente-Vento	220	1	52255	24,77
607 2	10	2021	14871	9	60	10717663	202110105217	1	3	14/10/2021 12:21	14/10/2021 15:19	Interna-Não programada-Meio ambiente-Vento	220	1	34746	2,96
607 2	10	2021	15738	2	62	TR112274 75	202110105222	1	3	14/10/2021 12:21	15/10/2021 10:36	Interna-Não programada-Meio ambiente-Vento	220	12	38310	266,8 4
607 2	10	2021	14962	1	41	ED184296 50TS	202110105223	1	3	14/10/2021 12:21	14/10/2021 17:21	Interna-Não programada-Meio ambiente-Descarga Atmosférica	13800	18	14960	89,75
607 2	10	2021	14957	1	145	PG164114 29	202110105231	1	3	14/10/2021 13:16	14/10/2021 13:45	Interna-Não programada-Meio ambiente-Vento	13800	539	4499	259,0 2
607 2	10	2021	14957	1	145	PG164114 29	202110105231	1	3	14/10/2021 13:16	14/10/2021 16:17	Interna-Não programada-Meio ambiente-Vento	13800	245	4499	738,6 8

607 2	10	2021	14984	1	331	GC211371 45	202110105237	1	3	14/10/2021 12:23	14/10/2021 16:52	Interna-Não programada-Meio ambiente-Vento	220	1	42262	4,47
607 2	10	2021	14898	1	125	JD212897 90	202110105240	1	3	14/10/2021 12:23	15/10/2021 00:39	Interna-Não programada-Meio ambiente-Vento	220	1	12434	12,25
607 2	10	2021	14963	33	152	96700043 84	202110105244	1	3	14/10/2021 12:23	14/10/2021 14:51	Interna-Não programada-Meio ambiente-Vento	220	1	27095	2,45
607 2	10	2021	14964	3	156	QI103947 09	202110105259	1	3	14/10/2021 12:21	14/10/2021 20:00	Interna-Não programada-Meio ambiente-Vento	13800	501	27081	3837, 94
607 2	10	2021	14964	3	156	QI103947 09	202110105259	1	3	14/10/2021 20:01	14/10/2021 20:22	Interna-Não programada-Meio ambiente-Vento	13800	38	27081	12,72
607 2	10	2021	14964	3	156	QI133700 69	202110105259	1	3	14/10/2021 20:01	14/10/2021 20:45	Interna-Não programada-Meio ambiente-Vento	13800	244	27081	174,9 3
607 2	10	2021	14964	3	156	QI133700 68	202110105259	1	3	14/10/2021 20:01	15/10/2021 11:16	Interna-Não programada-Meio ambiente-Vento	220	1	27081	15,23
607 2	10	2021	14964	3	156	QI103947 09	202110105259	1	3	14/10/2021 20:01	16/10/2021 06:06	Interna-Não programada-Meio ambiente-Vento	13800	218	27081	7428, 59
607 2	10	2021	14964	3	156	QI103947 09	202110105259	1	3	15/10/2021 08:51	15/10/2021 08:59	Interna-Não programada-Meio ambiente-Vento	13800	282	27081	39,64
607 2	10	2021	14964	3	156	QI103947 09	202110105259	1	3	15/10/2021 13:06	15/10/2021 13:28	Interna-Não programada-Meio ambiente-Vento	13800	283	27081	101,8 0
607 2	10	2021	14987	2	236	SV120138 18	202110105271	1	3	14/10/2021 12:26	14/10/2021 17:36	Interna-Não programada-Meio ambiente-Descarga Atmosférica	13800	2	17278	10,32
607 2	10	2021	16493	2	107	LB213101 72	202110105274	1	3	14/10/2021 12:26	14/10/2021 14:53	Interna-Não programada-Meio ambiente-Descarga Atmosférica	220	1	16165	2,44
607 2	10	2021	14927	30	992	AE103524 38	202110105283	1	3	14/10/2021 12:01	14/10/2021 15:13	Interna-Não programada-Meio ambiente-Árvore ou Vegetação	34500	24	3021	77,06
607 2	10	2021	14927	30	992	AE103524 38	202110105283	1	3	14/10/2021 12:01	14/10/2021 17:43	Interna-Não programada-Meio ambiente-Árvore ou Vegetação	34500	92	3021	525,2 2
607 2	10	2021	14927	30	992	AE103524 38	202110105283	1	3	14/10/2021 12:01	14/10/2021 18:28	Interna-Não programada-Meio ambiente-Árvore ou Vegetação	220	1	3021	6,45
607 2	10	2021	14927	30	992	AE103524 38	202110105283	1	3	14/10/2021 13:59	14/10/2021 15:13	Interna-Não programada-Meio ambiente-Árvore ou Vegetação	220	1	3021	1,23
607 2	10	2021	14927	30	992	AE130821 19	202110105283	1	3	14/10/2021 13:59	14/10/2021 17:43	Interna-Não programada-Meio ambiente-Árvore ou Vegetação	34500	2	3021	7,46
607 2	10	2021	14926	31	10	AE103524 38	202110105283	1	3	14/10/2021 13:59	15/10/2021 10:01	Interna-Não programada-Meio ambiente-Árvore ou Vegetação	34500	3	1865	60,07
607 2	10	2021	14926	31	10	AE103524 38	202110105283	1	3	14/10/2021 13:59	15/10/2021 13:04	Interna-Não programada-Meio ambiente-Árvore ou Vegetação	34500	4	1865	92,33
607 2	10	2021	14926	31	10	AE103524 38	202110105283	1	3	14/10/2021 13:59	18/10/2021 00:57	Interna-Não programada-Meio ambiente-Árvore ou Vegetação	220	1	1865	82,96
607 2	10	2021	14926	1	432	00100414	202110105283	1	3	14/10/2021 18:28	17/10/2021 14:29	Interna-Não programada-Meio ambiente-Árvore ou Vegetação	34500	144	1865	9792, 84
607 2	10	2021	14927	30	992	AE103524 38	202110105283	1	3	14/10/2021 18:32	14/10/2021 19:37	Interna-Não programada-Meio ambiente-Árvore ou Vegetação	34500	120	3021	130,4 3
607 2	10	2021	14926	1	10	AE103960 71	202110105283	1	3	14/10/2021 21:10	14/10/2021 21:23	Interna-Não programada-Meio ambiente-Árvore ou Vegetação	34500	201	1865	44,28
607 2	10	2021	14927	30	992	IM104014 99	202110105283	1	3	15/10/2021 19:16	15/10/2021 19:29	Interna-Não programada-Meio ambiente-Árvore ou Vegetação	34500	203	3021	44,43
607 2	10	2021	14927	1	90	IJ1309398 5	202110105283	1	3	15/10/2021 19:16	15/10/2021 21:08	Interna-Não programada-Meio ambiente-Árvore ou Vegetação	34500	799	3021	1501, 01
607 2	10	2021	14927	2	90	IJ1309398 5	202110105283	1	3	15/10/2021 19:16	15/10/2021 21:08	Interna-Não programada-Meio ambiente-Árvore ou Vegetação	34500	1685	3021	3165, 46
607 2	10	2021	14926	31	10	IJ1309398 5	202110105283	1	3	15/10/2021 19:16	15/10/2021 22:24	Interna-Não programada-Meio ambiente-Árvore ou Vegetação	34500	7	1865	21,94
607 2	10	2021	14927	30	992	IJ1040058 0	202110105283	1	3	15/10/2021 19:16	15/10/2021 22:24	Interna-Não programada-Meio ambiente-Árvore ou Vegetação	34500	139	3021	435,6 9
607 2	10	2021	14927	30	992	IJ1330618 3	202110105283	1	3	15/10/2021 19:16	16/10/2021 00:26	Interna-Não programada-Meio ambiente-Árvore ou Vegetação	34500	12	3021	62,06

607 2	10	2021	14927	30	992	IJ1309398 5	202110105283	1	3	15/10/2021 19:16	16/10/2021 04:00	Interna-Não programada-Meio ambiente-Árvore ou Vegetação	34500	2	3021	17,50
607 2	10	2021	14926	1	10	AE103960 71	202110105283	1	3	15/10/2021 19:16	16/10/2021 19:19	Interna-Não programada-Meio ambiente-Árvore ou Vegetação	34500	76	1865	1828,07
607 2	10	2021	14879	34	27	CA133032 22	202110105283	1	3	15/10/2021 21:53	15/10/2021 22:16	Interna-Não programada-Meio ambiente-Árvore ou Vegetação	34500	151	28625	58,43
607 2	10	2021	14879	1	95	CA133032 22	202110105283	1	3	15/10/2021 21:53	15/10/2021 22:16	Interna-Não programada-Meio ambiente-Árvore ou Vegetação	34500	2347	28625	908,16
607 2	10	2021	14879	2	95	CA133032 22	202110105283	1	3	15/10/2021 21:53	15/10/2021 22:16	Interna-Não programada-Meio ambiente-Árvore ou Vegetação	34500	137	28625	53,01
607 2	10	2021	14927	30	992	CA133032 22	202110105283	1	3	15/10/2021 21:53	15/10/2021 22:16	Interna-Não programada-Meio ambiente-Árvore ou Vegetação	34500	206	3021	79,71
607 2	10	2021	14927	1	90	CA133032 22	202110105283	1	3	15/10/2021 21:54	15/10/2021 22:16	Interna-Não programada-Meio ambiente-Árvore ou Vegetação	34500	790	3021	287,25
607 2	10	2021	14927	2	90	CA133032 22	202110105283	1	3	15/10/2021 21:54	15/10/2021 22:16	Interna-Não programada-Meio ambiente-Árvore ou Vegetação	34500	1685	3021	612,68
607 2	10	2021	14927	30	992	IJ1235243 3B	202110105283	1	3	16/10/2021 00:48	16/10/2021 03:28	Interna-Não programada-Meio ambiente-Árvore ou Vegetação	34500	4	3021	10,66
607 2	10	2021	14927	30	992	IJ1035243 3	202110105283	1	3	16/10/2021 00:48	16/10/2021 12:39	Interna-Não programada-Meio ambiente-Árvore ou Vegetação	220	1	3021	11,85
607 2	10	2021	14926	31	10	IJ1035243 3	202110105283	1	3	16/10/2021 00:48	16/10/2021 13:04	Interna-Não programada-Meio ambiente-Árvore ou Vegetação	34500	7	1865	85,88
607 2	10	2021	14927	30	992	AE103524 3B	202110105283	1	3	16/10/2021 00:48	16/10/2021 13:04	Interna-Não programada-Meio ambiente-Árvore ou Vegetação	34500	120	3021	1472,23
607 2	10	2021	14927	1	90	IM104014 99	202110105283	1	3	16/10/2021 02:07	16/10/2021 02:15	Interna-Não programada-Meio ambiente-Árvore ou Vegetação	34500	790	3021	98,75
607 2	10	2021	14927	2	90	IM104014 99	202110105283	1	3	16/10/2021 02:07	16/10/2021 02:15	Interna-Não programada-Meio ambiente-Árvore ou Vegetação	34500	1685	3021	210,63
607 2	10	2021	14927	30	992	IM104014 99	202110105283	1	3	16/10/2021 02:07	16/10/2021 02:15	Interna-Não programada-Meio ambiente-Árvore ou Vegetação	34500	218	3021	27,25
607 2	10	2021	14927	30	992	IJ1040058 0	202110105283	1	3	16/10/2021 02:07	16/10/2021 02:17	Interna-Não programada-Meio ambiente-Árvore ou Vegetação	34500	15	3021	2,50
607 2	10	2021	14926	1	10	AE103960 71	202110105283	1	3	16/10/2021 13:05	16/10/2021 19:19	Interna-Não programada-Meio ambiente-Árvore ou Vegetação	34500	80	1865	498,93
607 2	10	2021	14926	31	10	00100414	202110105283	1	3	17/10/2021 13:10	17/10/2021 16:02	Interna-Não programada-Meio ambiente-Árvore ou Vegetação	34500	7	1865	19,97
607 2	10	2021	14926	1	432	AE132547 16	202110105283	1	3	17/10/2021 16:03	18/10/2021 02:11	Interna-Não programada-Meio ambiente-Árvore ou Vegetação	34500	145	1865	1471,35
607 2	10	2021	14926	1	10	AE132547 17	202110105283	1	3	17/10/2021 16:03	18/10/2021 02:26	Interna-Não programada-Meio ambiente-Árvore ou Vegetação	34500	57	1865	592,40
607 2	10	2021	14926	2	432	AE132547 17	202110105283	1	3	17/10/2021 16:03	18/10/2021 02:26	Interna-Não programada-Meio ambiente-Árvore ou Vegetação	34500	40	1865	415,72
607 2	10	2021	14926	1	10	AE132096 72	202110105283	1	3	17/10/2021 16:03	18/10/2021 04:47	Interna-Não programada-Meio ambiente-Árvore ou Vegetação	34500	2	1865	25,47
607 2	10	2021	14926	2	432	AE132547 17	202110105283	1	3	18/10/2021 01:22	18/10/2021 02:26	Interna-Não programada-Meio ambiente-Árvore ou Vegetação	34500	7	1865	7,48
607 2	10	2021	14926	1	10	04320224	202110105283	1	3	18/10/2021 04:18	18/10/2021 04:45	Interna-Não programada-Meio ambiente-Árvore ou Vegetação	34500	55	1865	24,31
607 2	10	2021	14926	2	432	04320224	202110105283	1	3	18/10/2021 04:18	18/10/2021 04:45	Interna-Não programada-Meio ambiente-Árvore ou Vegetação	34500	58	1865	25,63
607 2	10	2021	14926	1	10	AE132096 73	202110105283	1	3	18/10/2021 04:18	18/10/2021 04:46	Interna-Não programada-Meio ambiente-Árvore ou Vegetação	34500	2	1865	0,92
607 2	10	2021	14855	4	240	GN11035 263	202110105284	1	3	14/10/2021 10:42	14/10/2021 16:00	Interna-Não programada-Meio ambiente-Vento	220	34	22460	179,91
607 2	10	2021	14940	32	109	10001583 091	202110105308	1	3	14/10/2021 12:30	15/10/2021 11:16	Interna-Não programada-Meio ambiente-Vento	220	1	95622	22,76
607 2	10	2021	14907	5	58	GN11001 913	202110105310	1	3	14/10/2021 12:23	14/10/2021 14:12	Interna-Não programada-Meio ambiente-Descarga Atmosférica	220	55	44418	99,15

607 2	10	2021	15734	36	347	03470464	202110105313	1	3	14/10/2021 12:21	14/10/2021 12:25	Interna-Não programada-Meio ambiente-Árvore ou Vegetação	34500	105	2494	7,61
607 2	10	2021	15734	36	347	03470464	202110105313	1	3	14/10/2021 12:21	14/10/2021 12:26	Interna-Não programada-Meio ambiente-Árvore ou Vegetação	34500	131	2494	11,21
607 2	10	2021	15734	1	186	03470464	202110105313	1	3	14/10/2021 12:21	14/10/2021 12:26	Interna-Não programada-Meio ambiente-Árvore ou Vegetação	34500	737	2494	68,58
607 2	10	2021	15734	36	347	03470464	202110105313	1	3	14/10/2021 12:21	14/10/2021 12:26	Interna-Não programada-Meio ambiente-Árvore ou Vegetação	34500	156	2494	14,52
607 2	10	2021	15734	36	347	03470464	202110105313	1	3	14/10/2021 12:21	14/10/2021 12:27	Interna-Não programada-Meio ambiente-Árvore ou Vegetação	34500	72	2494	7,52
607 2	10	2021	14954	32	346	03470464	202110105313	1	3	14/10/2021 12:21	14/10/2021 15:36	Interna-Não programada-Meio ambiente-Árvore ou Vegetação	34500	48	3392	156,17
607 2	10	2021	15734	36	347	03470464	202110105313	1	3	14/10/2021 12:21	14/10/2021 15:46	Interna-Não programada-Meio ambiente-Árvore ou Vegetação	34500	50	2494	171,46
607 2	10	2021	15734	36	347	KR104083 32	202110105313	1	3	14/10/2021 12:31	14/10/2021 19:32	Interna-Não programada-Meio ambiente-Árvore ou Vegetação	34500	129	2494	906,87
607 2	10	2021	15734	36	347	03470464	202110105313	1	3	14/10/2021 12:31	14/10/2021 20:47	Interna-Não programada-Meio ambiente-Árvore ou Vegetação	34500	107	2494	885,48
607 2	10	2021	15734	36	347	KR134074 39	202110105313	1	3	14/10/2021 20:49	15/10/2021 12:49	Interna-Não programada-Meio ambiente-Árvore ou Vegetação	220	1	2494	15,99
607 2	10	2021	15734	36	347	03470464	202110105313	1	3	14/10/2021 20:49	15/10/2021 18:12	Interna-Não programada-Meio ambiente-Árvore ou Vegetação	34500	79	2494	1688,49
607 2	10	2021	15734	36	347	KR122616 69	202110105313	1	3	14/10/2021 20:49	16/10/2021 16:34	Interna-Não programada-Meio ambiente-Árvore ou Vegetação	34500	27	2494	1181,18
607 2	10	2021	15734	36	347	KR104142 77	202110105313	1	3	15/10/2021 21:29	15/10/2021 21:39	Interna-Não programada-Meio ambiente-Árvore ou Vegetação	220	1	2494	0,16
607 2	10	2021	15734	36	347	KR104142 77	202110105313	1	3	15/10/2021 21:30	15/10/2021 21:39	Interna-Não programada-Meio ambiente-Árvore ou Vegetação	34500	130	2494	20,69
607 2	10	2021	14965	2	57	10023074 831	202110105318	1	3	14/10/2021 12:32	14/10/2021 15:55	Interna-Não programada-Meio ambiente-Vento	220	1	51287	3,40
607 2	10	2021	14964	31	156	Q1104093 60	202110105320	1	3	14/10/2021 12:29	14/10/2021 14:47	Interna-Não programada-Meio ambiente-Vento	34500	292	27081	673,06
607 2	10	2021	14964	31	156	Q1130821 07	202110105320	1	3	14/10/2021 12:29	14/10/2021 21:53	Interna-Não programada-Meio ambiente-Vento	34500	44	27081	413,70
607 2	10	2021	15742	1	99	IT122639 76	202110105323	1	3	14/10/2021 12:18	14/10/2021 14:34	Interna-Não programada-Meio ambiente-Descarga Atmosférica	13800	172	23365	387,48
607 2	10	2021	14865	30	9	AC120753 33	202110105324	1	3	14/10/2021 12:32	14/10/2021 18:01	Interna-Não programada-Meio ambiente-Vento	34500	2	17422	10,95
607 2	10	2021	14928	2	91	IW120940 94	202110105326	1	3	14/10/2021 08:17	15/10/2021 00:34	Interna-Não programada-Meio ambiente-Vento	13800	5	11818	81,39
607 2	10	2021	14971	4	421	L2210928 78	202110105327	1	3	14/10/2021 12:33	15/10/2021 18:33	Interna-Não programada-Meio ambiente-Descarga Atmosférica	220	2	52255	60,00
607 2	10	2021	14863	3	5	20315181	202110105333	1	3	14/10/2021 12:34	14/10/2021 19:12	Interna-Não programada-Meio ambiente-Vento	220	1	91449	6,62
607 2	10	2021	14961	3	190	29601219 30	202110105335	1	3	14/10/2021 12:34	14/10/2021 15:35	Interna-Não programada-Meio ambiente-Vento	220	1	40300	3,00
607 2	10	2021	14980	32	171	TA113547 29	202110105344	1	3	14/10/2021 12:35	15/10/2021 11:29	Interna-Não programada-Meio ambiente-Descarga Atmosférica	220	1	13656	22,90
607 2	10	2021	14955	1	384	B6123041 95	202110105350	1	3	14/10/2021 07:37	14/10/2021 19:19	Interna-Não programada-Meio ambiente-Descarga Atmosférica	13800	6	5645	70,17
607 2	10	2021	14862	5	5	AN11129 325	202110105351	1	3	14/10/2021 12:35	14/10/2021 13:57	Interna-Não programada-Meio ambiente-Vento	220	170	23704	230,40
607 2	10	2021	15738	2	62	TR120018 11	202110105352	1	3	14/10/2021 12:36	14/10/2021 14:29	Interna-Não programada-Meio ambiente-Vento	13800	7	38310	13,16
607 2	10	2021	15738	2	62	TR120018 11	202110105352	1	3	14/10/2021 12:36	14/10/2021 22:15	Interna-Não programada-Meio ambiente-Vento	13800	10	38310	96,46
607 2	10	2021	14889	30	34	CT121491 64RE	202110105370	1	3	14/10/2021 16:12	15/10/2021 22:18	Interna-Não programada-Meio ambiente-Descarga Atmosférica	34500	151	20406	4543,88

607 2	10	2021	14984	2	176	TR310437 45	202110105373	1	3	14/10/2021 12:38	15/10/2021 09:58	Interna-Não programada-Meio ambiente-Vento	220	2	42262	42,66
607 2	10	2021	14905	1	362	SI120064 65	202110105375	1	3	14/10/2021 10:13	14/10/2021 15:14	Interna-Não programada-Meio ambiente-Vento	13800	3	5384	15,02
607 2	10	2021	14879	3	141	SO104565 68	202110105381	1	3	14/10/2021 12:40	14/10/2021 18:15	Interna-Não programada-Meio ambiente-Vento	13800	64	28625	356,8 4
607 2	10	2021	14879	3	141	PC120357 50LD	202110105381	1	3	14/10/2021 12:40	14/10/2021 22:24	Interna-Não programada-Meio ambiente-Vento	13800	32	28625	311,2 4
607 2	10	2021	14879	3	141	PC122416 90LD	202110105381	1	3	14/10/2021 12:40	15/10/2021 00:32	Interna-Não programada-Meio ambiente-Vento	13800	4	28625	47,44
607 2	10	2021	14879	3	141	PC123500 47LD	202110105381	1	3	14/10/2021 12:40	15/10/2021 02:44	Interna-Não programada-Meio ambiente-Vento	13800	2	28625	28,11
607 2	10	2021	14879	3	141	PC122135 51	202110105381	1	3	14/10/2021 12:40	15/10/2021 03:07	Interna-Não programada-Meio ambiente-Vento	220	1	28625	14,44
607 2	10	2021	15744	4	103	10017876 140	202110105384	1	3	14/10/2021 12:39	14/10/2021 18:04	Interna-Não programada-Meio ambiente-Vento	220	1	23926	5,41
607 2	10	2021	15727	1	322	BV210316 33	202110105385	1	3	14/10/2021 12:39	14/10/2021 18:53	Interna-Não programada-Meio ambiente-Vento	220	1	12761	6,22
607 2	10	2021	14947	1	132	10015690 774	202110105386	1	3	14/10/2021 12:40	14/10/2021 14:24	Interna-Não programada-Meio ambiente-Vento	220	1	13506	1,73
607 2	10	2021	14918	31	1	FB122779 51	202110105387	1	3	14/10/2021 12:40	14/10/2021 17:21	Interna-Não programada-Meio ambiente-Descarga Atmosférica	34500	4	33253	18,73
607 2	10	2021	14978	31	216	TL123813 90	202110105388	1	3	14/10/2021 12:29	15/10/2021 14:20	Interna-Não programada-Meio ambiente-Descarga Atmosférica	34500	12	8616	310,1 5
607 2	10	2021	14889	30	34	CT211668 92	202110105400	1	3	14/10/2021 12:42	15/10/2021 13:31	Interna-Não programada-Meio ambiente-Descarga Atmosférica	220	1	20406	24,81
607 2	10	2021	15746	32	563	MH11269 490	202110105404	1	3	14/10/2021 12:42	15/10/2021 00:25	Interna-Não programada-Meio ambiente-Vento	220	1	10061	11,71
607 2	10	2021	15738	1	62	13550305	202110105410	1	3	14/10/2021 12:43	14/10/2021 14:50	Interna-Não programada-Meio ambiente-Vento	220	1	38310	2,12
607 2	10	2021	14890	4	34	CT120096 59	202110105411	1	3	14/10/2021 11:46	14/10/2021 13:18	Interna-Não programada-Meio ambiente-Vento	13800	124	46335	190,1 0
607 2	10	2021	14889	30	34	CT211042 03	202110105413	1	3	14/10/2021 12:43	15/10/2021 13:36	Interna-Não programada-Meio ambiente-Descarga Atmosférica	220	1	20406	24,90
607 2	10	2021	14981	4	498	10028162 410	202110105414	1	3	14/10/2021 12:43	14/10/2021 19:03	Interna-Não programada-Meio ambiente-Vento	220	1	44862	6,33
607 2	10	2021	14907	25	58	GN11001 154	202110105418	1	3	14/10/2021 12:35	14/10/2021 14:38	Interna-Não programada-Meio ambiente-Vento	220	215	44418	443,0 8
607 2	10	2021	14863	6	5	AN11217 416	202110105424	1	3	14/10/2021 11:06	14/10/2021 15:39	Interna-Não programada-Meio ambiente-Vento	220	85	91449	385,6 6
607 2	10	2021	14906	1	56	10026387 512	202110105428	1	3	14/10/2021 12:45	14/10/2021 16:15	Interna-Não programada-Meio ambiente-Vento	220	1	31119	3,50
607 2	10	2021	14918	31	123	IA122431 47	202110105430	1	3	14/10/2021 12:46	14/10/2021 15:17	Interna-Não programada-Meio ambiente-Vento	34500	10	33253	25,07
607 2	10	2021	14930	1	374	10012361 451	202110105431	1	3	14/10/2021 12:46	14/10/2021 16:26	Interna-Não programada-Meio ambiente-Vento	220	1	53161	3,65
607 2	10	2021	15732	32	36	DE211133 41	202110105434	1	3	14/10/2021 12:47	15/10/2021 09:17	Interna-Não programada-Meio ambiente-Vento	220	2	15382	40,99
607 2	10	2021	14889	30	34	CT123335 70	202110105446	1	3	14/10/2021 12:43	14/10/2021 18:16	Interna-Não programada-Meio ambiente-Vento	34500	33	20406	183,5 6
607 2	10	2021	14889	30	34	CT132814 04	202110105446	1	3	14/10/2021 12:43	15/10/2021 17:04	Interna-Não programada-Meio ambiente-Vento	34500	104	20406	2949, 04
607 2	10	2021	16488	4	61	GN11313 045	202110105448	1	3	14/10/2021 12:48	14/10/2021 16:37	Interna-Não programada-Meio ambiente-Árvore ou Vegetação	220	57	38822	217,1 7
607 2	10	2021	14889	33	34	CT122667 79	202110105452	1	3	14/10/2021 12:48	14/10/2021 14:50	Interna-Não programada-Meio ambiente-Vento	34500	2	20406	4,04
607 2	10	2021	14875	1	24	BM11193 453	202110105468	1	3	14/10/2021 15:00	14/10/2021 15:56	Interna-Não programada-Meio ambiente-Árvore ou Vegetação	220	94	5310	86,85

607 2	10	2021	14961	1	190	PI121646 10	202110105472	1	3	14/10/2021 11:49	14/10/2021 14:42	Interna-Não programada-Meio ambiente-Vento	13800	491	40300	1411,35
607 2	10	2021	15737	9	59	GN10385 814	202110105473	1	3	14/10/2021 12:50	14/10/2021 14:25	Interna-Não programada-Meio ambiente-Vento	13800	250	14345	395,21
607 2	10	2021	15737	9	59	GN16403 896	202110105473	1	3	14/10/2021 12:50	14/10/2021 15:03	Interna-Não programada-Meio ambiente-Vento	13800	54	14345	119,52
607 2	10	2021	15737	9	59	GN10385 814	202110105473	1	3	14/10/2021 12:50	14/10/2021 15:58	Interna-Não programada-Meio ambiente-Vento	13800	2	14345	6,25
607 2	10	2021	15737	9	59	GN16403 896	202110105473	1	3	14/10/2021 12:50	14/10/2021 17:15	Interna-Não programada-Meio ambiente-Vento	13800	6	14345	26,46
607 2	10	2021	15737	9	59	GN10385 814	202110105473	1	3	14/10/2021 15:52	14/10/2021 15:58	Interna-Não programada-Meio ambiente-Vento	13800	250	14345	21,60
607 2	10	2021	16490	3	59	GN11041 813	202110105473	1	3	14/10/2021 16:15	14/10/2021 17:00	Interna-Não programada-Meio ambiente-Vento	13800	55	23890	41,60
607 2	10	2021	15733	1	43	KR103706 43	202110105478	1	3	14/10/2021 12:49	14/10/2021 17:22	Interna-Não programada-Meio ambiente-Vento	13800	1588	17318	7212,61
607 2	10	2021	14894	1	324	CB212355 71	202110105485	1	3	14/10/2021 12:52	15/10/2021 00:19	Interna-Não programada-Meio ambiente-Descarga Atmosférica	220	2	18031	22,88
607 2	10	2021	16493	1	310	SV123827 73	202110105488	1	3	14/10/2021 10:47	15/10/2021 13:35	Interna-Não programada-Meio ambiente-Vento	13800	9	16165	241,10
607 2	10	2021	14971	2	421	10007396 773	202110105489	1	3	14/10/2021 12:52	15/10/2021 13:43	Interna-Não programada-Meio ambiente-Vento	220	1	52255	24,83
607 2	10	2021	14978	31	216	TL120958 89	202110105491	1	3	14/10/2021 12:14	14/10/2021 15:51	Interna-Não programada-Meio ambiente-Descarga Atmosférica	34500	7	8616	25,24
607 2	10	2021	14879	3	370	CC120001 04	202110105498	1	3	14/10/2021 12:54	15/10/2021 08:06	Interna-Não programada-Meio ambiente-Vento	13800	6	28625	115,16
607 2	10	2021	14875	1	24	BH123348 23	202110105511	1	3	14/10/2021 12:55	14/10/2021 17:48	Interna-Não programada-Meio ambiente-Descarga Atmosférica	13800	208	5310	1012,38
607 2	10	2021	14939	32	112	UR212719 51	202110105518	1	3	14/10/2021 06:40	15/10/2021 11:34	Interna-Não programada-Meio ambiente-Vento	220	2	13683	57,80
607 2	10	2021	14879	1	29	CC111949 16	202110105528	1	3	14/10/2021 12:57	14/10/2021 14:17	Interna-Não programada-Meio ambiente-Vento	220	132	28625	174,68
607 2	10	2021	14921	2	8	PU212958 89	202110105534	1	3	14/10/2021 12:59	15/10/2021 11:06	Interna-Não programada-Meio ambiente-Vento	220	1	11745	22,11
607 2	10	2021	15739	11	62	GN11158 146	202110105536	1	3	14/10/2021 12:59	14/10/2021 18:00	Interna-Não programada-Meio ambiente-Árvore ou Vegetação	220	100	47056	500,56
607 2	10	2021	14879	2	210	22400182 10	202110105540	1	3	14/10/2021 12:59	14/10/2021 14:47	Interna-Não programada-Meio ambiente-Vento	220	1	28625	1,78
607 2	10	2021	14961	2	190	29600197 69	202110105548	1	3	14/10/2021 13:00	14/10/2021 15:19	Interna-Não programada-Meio ambiente-Vento	220	1	40300	2,32
607 2	10	2021	14902	1	49	TV213086 27	202110105550	1	3	14/10/2021 13:00	15/10/2021 08:17	Interna-Não programada-Meio ambiente-Descarga Atmosférica	220	2	5197	38,54
607 2	10	2021	14879	3	27	CA124199 34	202110105560	1	3	14/10/2021 13:02	14/10/2021 15:20	Interna-Não programada-Meio ambiente-Descarga Atmosférica	13800	7	28625	16,08
607 2	10	2021	14879	3	27	CA124199 34	202110105560	1	3	14/10/2021 13:02	14/10/2021 18:46	Interna-Não programada-Meio ambiente-Descarga Atmosférica	13800	8	28625	45,90
607 2	10	2021	14980	2	171	BX121654 47	202110105562	1	3	14/10/2021 13:02	14/10/2021 18:12	Interna-Não programada-Meio ambiente-Descarga Atmosférica	13800	3	13656	15,50
607 2	10	2021	14858	1	373	LA113708 28	202110105568	1	3	14/10/2021 12:42	14/10/2021 17:11	Interna-Não programada-Meio ambiente-Árvore ou Vegetação	220	49	68381	219,42
607 2	10	2021	14858	1	373	LA113708 28	202110105568	1	3	14/10/2021 12:42	14/10/2021 19:27	Interna-Não programada-Meio ambiente-Árvore ou Vegetação	220	124	68381	835,38
607 2	10	2021	14973	33	133	CX121455 44	202110105569	1	3	14/10/2021 09:13	14/10/2021 18:48	Interna-Não programada-Meio ambiente-Descarga Atmosférica	34500	96	11878	919,15
607 2	10	2021	14879	2	370	LS213062 61	202110105574	1	3	14/10/2021 16:00	15/10/2021 15:50	Interna-Não programada-Meio ambiente-Descarga Atmosférica	220	1	28625	23,83
607 2	10	2021	14971	4	421	10003951 179	202110105580	1	3	14/10/2021 13:04	15/10/2021 15:57	Interna-Não programada-Meio ambiente-Vento	220	1	52255	26,87

607 2	10	2021	16477	2	75	GC120002 74	202110105586	1	3	14/10/2021 13:05	14/10/2021 19:45	Interna-Não programada-Meio ambiente-Vento	13800	30	7134	199,7 2
607 2	10	2021	16477	2	75	GC120002 74	202110105586	1	3	14/10/2021 13:05	15/10/2021 02:14	Interna-Não programada-Meio ambiente-Vento	13800	49	7134	643,9 0
607 2	10	2021	14918	31	123	ND12394 116	202110105588	1	3	14/10/2021 13:05	14/10/2021 16:53	Interna-Não programada-Meio ambiente-Vento	34500	20	33253	75,80
607 2	10	2021	15743	2	26	BG121618 76	202110105599	1	3	14/10/2021 13:06	14/10/2021 19:21	Interna-Não programada-Meio ambiente-Descarga Atmosférica	13800	4	1525	24,96
607 2	10	2021	14969	7	160	63030136 0	202110105600	1	3	14/10/2021 13:06	15/10/2021 01:00	Interna-Não programada-Meio ambiente-Vento	220	1	33652	11,89
607 2	10	2021	14881	32	30	DV213546 25	202110105601	1	3	14/10/2021 13:06	14/10/2021 15:49	Interna-Não programada-Meio ambiente-Descarga Atmosférica	220	1	11745	2,70
607 2	10	2021	14938	1	48	FN122204 64	202110105602	1	3	14/10/2021 11:34	14/10/2021 20:42	Interna-Não programada-Meio ambiente-Descarga Atmosférica	13800	27	13572	246,2 1
607 2	10	2021	14923	30	87	IS123164 49	202110105604	1	3	14/10/2021 13:06	14/10/2021 15:19	Interna-Não programada-Meio ambiente-Descarga Atmosférica	34500	33	32349	72,62
607 2	10	2021	14978	34	216	O2160444	202110105611	1	3	14/10/2021 12:56	14/10/2021 15:18	Interna-Não programada-Meio ambiente-Vento	34500	5	8616	11,85
607 2	10	2021	14978	34	216	O2160444	202110105611	1	3	14/10/2021 12:56	14/10/2021 16:11	Interna-Não programada-Meio ambiente-Vento	34500	38	8616	123,5 4
607 2	10	2021	14978	34	216	O2160444	202110105611	1	3	14/10/2021 12:56	14/10/2021 16:11	Interna-Não programada-Meio ambiente-Vento	34500	39	8616	126,8 6
607 2	10	2021	14978	34	216	O2160444	202110105611	1	3	14/10/2021 12:56	15/10/2021 09:33	Interna-Não programada-Meio ambiente-Vento	34500	23	8616	474,0 0
607 2	10	2021	14978	34	216	JL123232 69	202110105611	1	3	15/10/2021 10:28	15/10/2021 10:33	Interna-Não programada-Meio ambiente-Vento	34500	43	8616	3,39
607 2	10	2021	14939	1	47	ET1212523 75	202110105620	1	3	14/10/2021 13:09	14/10/2021 18:13	Interna-Não programada-Meio ambiente-Descarga Atmosférica	220	1	13683	5,06
607 2	10	2021	14978	32	216	JL123028 30	202110105623	1	3	14/10/2021 12:11	15/10/2021 10:13	Interna-Não programada-Meio ambiente-Vento	34500	124	8616	2731, 34
607 2	10	2021	14961	2	190	29601293 56	202110105624	1	3	14/10/2021 13:09	14/10/2021 15:15	Interna-Não programada-Meio ambiente-Vento	220	1	40300	2,10
607 2	10	2021	14978	32	216	O2160424	202110105625	1	3	14/10/2021 12:12	14/10/2021 12:15	Interna-Não programada-Meio ambiente-Vento	34500	239	8616	13,88
607 2	10	2021	14978	32	216	O2160424	202110105625	1	3	14/10/2021 12:12	14/10/2021 12:16	Interna-Não programada-Meio ambiente-Vento	34500	43	8616	2,75
607 2	10	2021	16494	31	583	O2160424	202110105625	1	3	14/10/2021 12:12	14/10/2021 12:16	Interna-Não programada-Meio ambiente-Vento	34500	786	17220	50,22
607 2	10	2021	15742	3	99	IT120000 40	202110105659	1	3	14/10/2021 10:35	14/10/2021 15:02	Interna-Não programada-Meio ambiente-Descarga Atmosférica	13800	133	23365	591,5 9
607 2	10	2021	14879	2	370	IJ2107896 5	202110105667	1	3	14/10/2021 13:13	15/10/2021 12:44	Interna-Não programada-Meio ambiente-Vento	220	1	28625	23,51
607 2	10	2021	15749	35	173	SG123163 31	202110105669	1	3	14/10/2021 09:11	15/10/2021 09:53	Interna-Não programada-Meio ambiente-Descarga Atmosférica	34500	6	14603	148,1 4
607 2	10	2021	14862	2	2	AN12258 127	202110105684	1	3	14/10/2021 13:15	15/10/2021 07:18	Interna-Não programada-Meio ambiente-Vento	13800	10	23704	180,4 6
607 2	10	2021	15747	5	148	PR122728 76	202110105686	1	3	14/10/2021 12:29	14/10/2021 15:43	Interna-Não programada-Meio ambiente-Vento	13800	10	14576	32,31
607 2	10	2021	15729	7	245	RV113806 32	202110105693	1	3	14/10/2021 13:16	15/10/2021 07:01	Interna-Não programada-Meio ambiente-Descarga Atmosférica	220	14	14798	248,4 5
607 2	10	2021	14940	1	459	DH12170 612	202110105703	1	3	14/10/2021 13:17	14/10/2021 14:55	Interna-Não programada-Meio ambiente-Vento	13800	7	95622	11,42
607 2	10	2021	14940	1	459	DH12170 612	202110105703	1	3	14/10/2021 13:17	15/10/2021 18:51	Interna-Não programada-Meio ambiente-Vento	13800	4	95622	118,3 3
607 2	10	2021	14963	33	152	MX11362 077	202110105704	1	3	14/10/2021 13:17	15/10/2021 22:16	Interna-Não programada-Meio ambiente-Vento	220	1	27095	32,98
607 2	10	2021	15748	2	470	O4700224	202110105706	1	3	14/10/2021 13:14	14/10/2021 14:22	Interna-Não programada-Meio ambiente-Vento	13800	496	11644	559,1 0

607 2	10	2021	15747	3	148	46008711 3	202110105716	1	3	14/10/2021 13:19	14/10/2021 22:22	Interna-Não programada-Meio ambiente-Vento	220	1	14576	9,04
607 2	10	2021	14879	3	141	CC112417 66	202110105719	1	3	14/10/2021 13:20	15/10/2021 13:15	Interna-Não programada-Meio ambiente-Descarga Atmosférica	220	1	28625	23,91
607 2	10	2021	14879	2	27	CC123609 34RE	202110105722	1	3	14/10/2021 13:12	14/10/2021 15:36	Interna-Não programada-Meio ambiente-Descarga Atmosférica	13800	6	28625	14,37
607 2	10	2021	14864	4	344	AP110924 37	202110105735	1	3	14/10/2021 13:21	14/10/2021 16:13	Interna-Não programada-Meio ambiente-Vento	220	153	32182	438,6 0
607 2	10	2021	14879	1	370	IM212166 62	202110105744	1	3	14/10/2021 13:21	15/10/2021 08:47	Interna-Não programada-Meio ambiente-Vento	220	1	28625	19,42
607 2	10	2021	15751	14	59	GN12001 876	202110105746	1	3	14/10/2021 10:06	14/10/2021 15:46	Interna-Não programada-Meio ambiente-Descarga Atmosférica	13800	225	20682	1274, 56
607 2	10	2021	14939	1	207	84015354 5	202110105754	1	3	14/10/2021 13:22	14/10/2021 17:08	Interna-Não programada-Meio ambiente-Vento	220	1	13683	3,77
607 2	10	2021	14868	1	16	IV122311 93	202110105762	1	3	14/10/2021 13:08	14/10/2021 14:44	Interna-Não programada-Meio ambiente-Descarga Atmosférica	13800	22	2318	35,15
607 2	10	2021	14927	2	90	IJ115396 8	202110105765	1	3	14/10/2021 12:47	14/10/2021 21:11	Interna-Não programada-Meio ambiente-Árvore ou Vegetação	220	151	3021	1266, 60
607 2	10	2021	14881	32	30	CP122444 49	202110105767	1	3	14/10/2021 13:23	14/10/2021 15:52	Interna-Não programada-Meio ambiente-Descarga Atmosférica	34500	4	11745	9,90
607 2	10	2021	14956	32	261	MY12296 32ORE	202110105771	1	3	14/10/2021 13:21	15/10/2021 20:25	Interna-Não programada-Meio ambiente-Descarga Atmosférica	34500	11	32092	341,5 6
607 2	10	2021	14877	1	25	JR120161 51	202110105776	1	3	14/10/2021 11:03	14/10/2021 15:31	Interna-Não programada-Meio ambiente-Vento	13800	20	7280	89,35
607 2	10	2021	15746	32	563	MH21320 973	202110105777	1	3	14/10/2021 13:24	15/10/2021 02:46	Interna-Não programada-Meio ambiente-Vento	220	1	10061	13,36
607 2	10	2021	14879	1	370	IM212142 58	202110105787	1	3	14/10/2021 13:22	15/10/2021 10:05	Interna-Não programada-Meio ambiente-Vento	220	1	28625	20,70
607 2	10	2021	14953	4	330	PL120002 31	202110105793	1	3	14/10/2021 13:24	15/10/2021 10:12	Interna-Não programada-Meio ambiente-Descarga Atmosférica	13800	2	20177	41,57
607 2	10	2021	15739	12	62	GN11229 121	202110105799	1	3	14/10/2021 11:18	14/10/2021 14:10	Interna-Não programada-Meio ambiente-Vento	220	140	47056	401,1 8
607 2	10	2021	14966	11	57	AP111434 71	202110105807	1	3	14/10/2021 13:22	14/10/2021 21:40	Interna-Não programada-Meio ambiente-Vento	220	107	31278	887,3 0
607 2	10	2021	14954	34	346	KR123485 34	202110105810	1	3	14/10/2021 10:08	14/10/2021 13:52	Interna-Não programada-Meio ambiente-Descarga Atmosférica	34500	5	3392	18,59
607 2	10	2021	15738	2	62	GN12326 197	202110105823	1	3	14/10/2021 17:25	14/10/2021 17:34	Interna-Não programada-Meio ambiente-Vento	13800	291	38310	42,68
607 2	10	2021	15738	2	62	GN12326 197	202110105823	1	3	14/10/2021 17:25	15/10/2021 01:37	Interna-Não programada-Meio ambiente-Vento	13800	93	38310	762,0 6
607 2	10	2021	15738	2	62	GN12326 197	202110105823	1	3	14/10/2021 22:59	15/10/2021 01:37	Interna-Não programada-Meio ambiente-Vento	13800	291	38310	769,0 5
607 2	10	2021	14961	32	325	PI212430 83	202110105827	1	3	14/10/2021 13:27	15/10/2021 11:38	Interna-Não programada-Meio ambiente-Vento	220	3	40300	66,54
607 2	10	2021	14954	32	346	LZ123490 77	202110105832	1	3	14/10/2021 12:41	15/10/2021 17:04	Interna-Não programada-Meio ambiente-Vento	34500	11	3392	312,0 4
607 2	10	2021	14954	39	346	LZ123830 17	202110105834	1	3	14/10/2021 13:27	14/10/2021 18:27	Interna-Não programada-Meio ambiente-Vento	34500	2	3392	9,99
607 2	10	2021	14940	31	109	LZ213359 67	202110105837	1	3	14/10/2021 13:27	15/10/2021 17:37	Interna-Não programada-Meio ambiente-Descarga Atmosférica	220	1	95622	28,16
607 2	10	2021	14879	2	370	IJ2119397 5	202110105845	1	3	14/10/2021 13:28	15/10/2021 13:28	Interna-Não programada-Meio ambiente-Vento	220	1	28625	23,99
607 2	10	2021	14925	1	88	IB120222 05	202110105857	1	3	14/10/2021 13:30	14/10/2021 15:42	Interna-Não programada-Meio ambiente-Descarga Atmosférica	13800	55	18387	120,9 5
607 2	10	2021	14916	1	209	I0014395 213	202110105869	1	3	14/10/2021 13:30	14/10/2021 15:44	Interna-Não programada-Meio ambiente-Vento	220	1	18968	2,22
607 2	10	2021	14865	2	307	KB211194 45	202110105883	1	3	14/10/2021 13:31	15/10/2021 07:40	Interna-Não programada-Meio ambiente-Vento	220	2	17422	36,27

607 2	10	2021	14923	1	85	IR212232 23	202110105884	1	3	14/10/2021 13:31	14/10/2021 14:52	Interna-Não programada-Meio ambiente-Vento	220	1	32349	1,34
607 2	10	2021	14881	1	97	DV110234 82	202110105889	1	3	14/10/2021 13:32	14/10/2021 16:20	Interna-Não programada-Meio ambiente-Vento	220	62	11745	173,2 2
607 2	10	2021	14924	32	88	IB122726 18	202110105892	1	3	14/10/2021 13:04	14/10/2021 15:32	Interna-Não programada-Meio ambiente-Descarga Atmosférica	34500	12	9944	29,48
607 2	10	2021	14961	32	325	PI122623 22	202110105894	1	3	14/10/2021 10:41	14/10/2021 21:42	Interna-Não programada-Meio ambiente-Vento	34500	14	40300	154,0 3
607 2	10	2021	14944	4	124	MR12223 465	202110105897	1	3	14/10/2021 13:03	15/10/2021 09:33	Interna-Não programada-Meio ambiente-Vento	13800	8	23787	163,9 5
607 2	10	2021	14953	1	314	PL120000 59	202110105900	1	3	14/10/2021 13:33	14/10/2021 22:42	Interna-Não programada-Meio ambiente-Vento	220	1	20177	9,14
607 2	10	2021	14930	34	374	CW12388 225	202110105904	1	3	14/10/2021 13:33	14/10/2021 18:10	Interna-Não programada-Meio ambiente-Descarga Atmosférica	220	1	53161	4,61
607 2	10	2021	16474	12	61	GN11000 639	202110105907	1	3	14/10/2021 13:33	15/10/2021 00:57	Interna-Não programada-Meio ambiente-Vento	220	114	17724	1297, 76
607 2	10	2021	14879	34	27	CC121917 05	202110105911	1	3	14/10/2021 13:03	14/10/2021 17:01	Interna-Não programada-Meio ambiente-Descarga Atmosférica	34500	47	28625	186,0 0
607 2	10	2021	14873	2	18	BA122107 34	202110105928	1	3	14/10/2021 10:50	14/10/2021 16:51	Interna-Não programada-Meio ambiente-Descarga Atmosférica	13800	4	6164	24,01
607 2	10	2021	14905	2	464	GE112972 92	202110105932	1	3	14/10/2021 13:36	15/10/2021 10:10	Interna-Não programada-Meio ambiente-Descarga Atmosférica	220	1	5384	20,56
607 2	10	2021	14930	1	374	FAAA2110 6834	202110105935	1	3	14/10/2021 13:36	14/10/2021 15:58	Interna-Não programada-Meio ambiente-Vento	220	4	53161	9,43
607 2	10	2021	14978	31	216	JL121174 46	202110105944	1	3	14/10/2021 13:37	16/10/2021 12:30	Interna-Não programada-Meio ambiente-Vento	34500	29	8616	1359, 57
607 2	10	2021	14978	31	216	JL121174 46	202110105944	1	3	16/10/2021 12:30	16/10/2021 16:11	Interna-Não programada-Meio ambiente-Vento	34500	45	8616	166,1 5
607 2	10	2021	14978	31	216	TL213319 30	202110105944	1	3	16/10/2021 12:30	17/10/2021 02:24	Interna-Não programada-Meio ambiente-Vento	220	1	8616	13,90
607 2	10	2021	14978	31	216	TL213217 10	202110105944	1	3	16/10/2021 12:30	17/10/2021 02:40	Interna-Não programada-Meio ambiente-Vento	220	1	8616	14,17
607 2	10	2021	14931	3	98	10006515 256	202110105952	1	3	14/10/2021 13:37	14/10/2021 23:52	Interna-Não programada-Meio ambiente-Vento	220	1	19248	10,25
607 2	10	2021	14965	2	57	10000187 052	202110105957	1	3	14/10/2021 13:38	14/10/2021 16:24	Interna-Não programada-Meio ambiente-Vento	220	1	51287	2,76
607 2	10	2021	14979	1	202	SL120327 12	202110105959	1	3	14/10/2021 12:32	14/10/2021 14:52	Interna-Não programada-Meio ambiente-Vento	13800	142	17196	330,6 2
607 2	10	2021	14925	1	88	10032818 252	202110105960	1	3	14/10/2021 13:37	14/10/2021 15:34	Interna-Não programada-Meio ambiente-Vento	220	1	18387	1,95
607 2	10	2021	14879	2	27	CAAA210 75279	202110105963	1	3	14/10/2021 13:38	14/10/2021 17:32	Interna-Não programada-Meio ambiente-Vento	220	1	28625	3,89
607 2	10	2021	14889	34	34	CT212667 07	202110105965	1	3	14/10/2021 13:39	14/10/2021 15:22	Interna-Não programada-Meio ambiente-Vento	220	5	20406	8,57
607 2	10	2021	14978	31	216	TL213425 06	202110105975	1	3	14/10/2021 13:39	15/10/2021 19:32	Interna-Não programada-Meio ambiente-Vento	220	1	8616	29,87
607 2	10	2021	14946	2	393	AN21258 107	202110105983	1	3	14/10/2021 13:40	14/10/2021 16:56	Interna-Não programada-Meio ambiente-Descarga Atmosférica	220	1	10639	3,26
607 2	10	2021	14917	1	123	IA122426 14	202110105986	1	3	14/10/2021 13:40	14/10/2021 15:27	Interna-Não programada-Meio ambiente-Vento	13800	2	6222	3,54
607 2	10	2021	14978	32	216	JL210491 96	202110106000	1	3	14/10/2021 13:41	15/10/2021 08:46	Interna-Não programada-Meio ambiente-Vento	220	5	8616	95,40
607 2	10	2021	14862	5	5	20377782	202110106002	1	3	14/10/2021 13:41	14/10/2021 23:11	Interna-Não programada-Meio ambiente-Vento	220	1	23704	9,49
607 2	10	2021	14956	2	581	13900608 62	202110106011	1	3	14/10/2021 13:42	14/10/2021 19:49	Interna-Não programada-Meio ambiente-Vento	220	1	32092	6,11
607 2	10	2021	14977	1	539	PV212734 00	202110106014	1	3	14/10/2021 13:42	14/10/2021 17:57	Interna-Não programada-Meio ambiente-Descarga Atmosférica	220	2	6251	8,49

607 2	10	2021	14956	31	114	MY10401 436	202110106022	1	3	14/10/2021 12:53	14/10/2021 13:42	Interna-Não programada-Meio ambiente-Vento	34500	37	32092	30,68
607 2	10	2021	14978	32	216	JL110161 01	202110106029	1	3	14/10/2021 13:43	14/10/2021 20:00	Interna-Não programada-Meio ambiente-Vento	220	12	8616	75,28
607 2	10	2021	16480	11	386	33500605 57	202110106030	1	3	14/10/2021 13:43	15/10/2021 11:06	Interna-Não programada-Meio ambiente-Vento	220	1	32548	21,37
607 2	10	2021	16484	32	570	MV21346 019	202110106031	1	3	14/10/2021 13:43	16/10/2021 15:07	Interna-Não programada-Meio ambiente-Descarga Atmosférica	220	1	6507	49,39
607 2	10	2021	14879	1	27	CAA210 71641	202110106037	1	3	14/10/2021 13:44	15/10/2021 12:09	Interna-Não programada-Meio ambiente-Vento	220	1	28625	22,41
607 2	10	2021	14940	1	565	LZ120844 56	202110106039	1	3	14/10/2021 13:44	15/10/2021 13:28	Interna-Não programada-Meio ambiente-Vento	13800	3	95622	71,18
607 2	10	2021	14969	8	160	63020843 8	202110106040	1	3	14/10/2021 13:44	14/10/2021 16:06	Interna-Não programada-Meio ambiente-Árvore ou Vegetação	220	1	33652	2,36
607 2	10	2021	14978	1	216	JL112062 72	202110106046	1	3	14/10/2021 13:44	16/10/2021 09:06	Interna-Não programada-Meio ambiente-Vento	220	52	8616	2254,36
607 2	10	2021	14905	33	56	NP122401 32	202110106048	1	3	14/10/2021 13:20	14/10/2021 18:28	Interna-Não programada-Meio ambiente-Descarga Atmosférica	34500	10	5384	51,21
607 2	10	2021	14909	9	585	14558749	202110106050	1	3	14/10/2021 13:45	15/10/2021 09:42	Interna-Não programada-Meio ambiente-Vento	220	1	47321	19,95
607 2	10	2021	14943	31	197	CJ123231 93LD	202110106054	1	3	14/10/2021 13:45	15/10/2021 16:44	Interna-Não programada-Meio ambiente-Descarga Atmosférica	34500	156	14207	4210,14
607 2	10	2021	14943	31	197	CJ123231 93LD	202110106054	1	3	14/10/2021 13:45	15/10/2021 19:40	Interna-Não programada-Meio ambiente-Descarga Atmosférica	34500	27	14207	807,78
607 2	10	2021	14943	31	197	CJ123231 93LD	202110106054	1	3	15/10/2021 20:08	15/10/2021 22:23	Interna-Não programada-Meio ambiente-Descarga Atmosférica	34500	7	14207	15,68
607 2	10	2021	15733	32	347	KR122615 31	202110106056	1	3	14/10/2021 13:45	15/10/2021 09:12	Interna-Não programada-Meio ambiente-Descarga Atmosférica	34500	4	17318	77,79
607 2	10	2021	14944	4	124	15007776 2	202110106057	1	3	14/10/2021 13:45	15/10/2021 11:41	Interna-Não programada-Meio ambiente-Vento	220	1	23787	21,92
607 2	10	2021	15749	33	173	SG122374 81	202110106066	1	3	14/10/2021 13:33	14/10/2021 16:43	Interna-Não programada-Meio ambiente-Descarga Atmosférica	34500	12	14603	37,87
607 2	10	2021	16491	2	348	AC122990 11	202110106080	1	3	14/10/2021 13:44	14/10/2021 15:33	Interna-Não programada-Meio ambiente-Descarga Atmosférica	13800	10	17301	18,12
607 2	10	2021	15748	1	188	OZ104004 11	202110106085	1	3	14/10/2021 13:42	14/10/2021 13:45	Interna-Não programada-Meio ambiente-Vento	13800	317	11644	17,88
607 2	10	2021	14984	1	351	AV164282 96	202110106087	1	3	14/10/2021 13:40	14/10/2021 13:45	Interna-Não programada-Meio ambiente-Vento	34500	69	42262	5,18
607 2	10	2021	14984	1	351	SB104066 72	202110106087	1	3	14/10/2021 13:40	14/10/2021 13:47	Interna-Não programada-Meio ambiente-Vento	34500	618	42262	69,53
607 2	10	2021	14984	31	176	O1760414	202110106087	1	3	14/10/2021 13:40	14/10/2021 14:46	Interna-Não programada-Meio ambiente-Vento	34500	8	42262	8,71
607 2	10	2021	14984	2	351	SB164367 61	202110106087	1	3	14/10/2021 13:40	14/10/2021 16:13	Interna-Não programada-Meio ambiente-Vento	34500	718	42262	1829,11
607 2	10	2021	14984	2	351	SB104066 68	202110106087	1	3	14/10/2021 13:40	14/10/2021 16:15	Interna-Não programada-Meio ambiente-Vento	34500	710	42262	1832,19
607 2	10	2021	14984	31	176	TR131624 19	202110106087	1	3	14/10/2021 13:40	15/10/2021 04:18	Interna-Não programada-Meio ambiente-Vento	34500	20	42262	292,46
607 2	10	2021	14984	1	351	O1760414	202110106087	1	3	14/10/2021 13:40	15/10/2021 04:18	Interna-Não programada-Meio ambiente-Vento	34500	508	42262	7428,51
607 2	10	2021	14984	31	176	O1760414	202110106087	1	3	14/10/2021 14:51	14/10/2021 15:59	Interna-Não programada-Meio ambiente-Vento	34500	6	42262	6,87
607 2	10	2021	14984	31	176	TR131624 19	202110106087	1	3	14/10/2021 14:51	15/10/2021 04:18	Interna-Não programada-Meio ambiente-Vento	34500	2	42262	26,90
607 2	10	2021	14984	2	351	SB104066 67	202110106087	1	3	14/10/2021 16:15	15/10/2021 04:20	Interna-Não programada-Meio ambiente-Vento	34500	131	42262	1583,68
607 2	10	2021	15734	36	347	LZ110000 44	202110106088	1	3	14/10/2021 13:48	15/10/2021 09:57	Interna-Não programada-Meio ambiente-Vento	220	19	2494	382,57

607 2	10	2021	15748	1	188	OZ104004 11	202110106094	1	3	14/10/2021 13:47	14/10/2021 15:03	Interna-Não programada-Meio ambiente-Vento	13800	240	11644	302,4 7
607 2	10	2021	15748	1	188	OZ120228 SORE	202110106094	1	3	14/10/2021 13:47	14/10/2021 21:28	Interna-Não programada-Meio ambiente-Vento	13800	77	11644	591,3 8
607 2	10	2021	15748	1	188	OZ104004 11	202110106094	1	3	14/10/2021 15:56	14/10/2021 16:27	Interna-Não programada-Meio ambiente-Vento	13800	20	11644	10,51
607 2	10	2021	15748	1	188	OZ123005 66LD	202110106094	1	3	14/10/2021 15:56	14/10/2021 20:31	Interna-Não programada-Meio ambiente-Vento	13800	220	11644	1010, 04
607 2	10	2021	16493	31	3	AN12311 962	202110106100	1	3	14/10/2021 13:50	15/10/2021 10:04	Interna-Não programada-Meio ambiente-Vento	34500	3	16165	60,71
607 2	10	2021	14923	1	309	JP123497 21	202110106101	1	3	14/10/2021 13:24	14/10/2021 17:39	Interna-Não programada-Meio ambiente-Descarga Atmosférica	220	1	32349	4,24
607 2	10	2021	14944	3	124	MR11000 042	202110106102	1	3	14/10/2021 13:16	14/10/2021 15:20	Interna-Não programada-Meio ambiente-Descarga Atmosférica	220	142	23787	291,2 6
607 2	10	2021	14958	1	146	PJ120827 15	202110106103	1	3	14/10/2021 13:50	14/10/2021 16:22	Interna-Não programada-Meio ambiente-Vento	220	1	11518	2,52
607 2	10	2021	14978	31	216	JL121174 46	202110106109	1	3	14/10/2021 13:25	15/10/2021 18:10	Interna-Não programada-Meio ambiente-Descarga Atmosférica	34500	28	8616	805,1 9
607 2	10	2021	14978	31	216	JL121174 46	202110106109	1	3	14/10/2021 13:25	16/10/2021 12:30	Interna-Não programada-Meio ambiente-Descarga Atmosférica	34500	19	8616	894,5 6
607 2	10	2021	14868	1	16	AY120000 48	202110106112	1	3	14/10/2021 16:59	14/10/2021 19:17	Interna-Não programada-Meio ambiente-Vento	13800	25	2318	57,19
607 2	10	2021	15749	35	173	SG122374 97	202110106117	1	3	14/10/2021 13:52	15/10/2021 13:00	Interna-Não programada-Meio ambiente-Descarga Atmosférica	34500	4	14603	92,51
607 2	10	2021	14963	33	152	FO121824 59RE	202110106118	1	3	14/10/2021 07:20	15/10/2021 10:09	Interna-Não programada-Meio ambiente-Descarga Atmosférica	34500	112	27095	3002, 22
607 2	10	2021	14936	5	237	20461306	202110106119	1	3	14/10/2021 13:52	14/10/2021 21:34	Interna-Não programada-Meio ambiente-Vento	220	1	39286	7,69
607 2	10	2021	14879	34	27	CC213222 38	202110106123	1	3	14/10/2021 13:52	15/10/2021 12:31	Interna-Não programada-Meio ambiente-Descarga Atmosférica	220	1	28625	22,65
607 2	10	2021	14964	32	156	O1560414	202110106124	1	3	14/10/2021 13:50	14/10/2021 15:21	Interna-Não programada-Meio ambiente-Vento	34500	19	27081	28,83
607 2	10	2021	14964	32	156	GB130000 27	202110106124	1	3	14/10/2021 13:50	14/10/2021 16:42	Interna-Não programada-Meio ambiente-Vento	34500	34	27081	97,54
607 2	10	2021	14964	1	222	O1560414	202110106124	1	3	14/10/2021 13:50	14/10/2021 16:42	Interna-Não programada-Meio ambiente-Vento	34500	2776	27081	7964, 04
607 2	10	2021	14964	1	231	O1560414	202110106124	1	3	14/10/2021 13:50	14/10/2021 16:44	Interna-Não programada-Meio ambiente-Vento	34500	2069	27081	6012, 74
607 2	10	2021	14964	32	156	O1560414	202110106124	1	3	14/10/2021 15:46	14/10/2021 16:04	Interna-Não programada-Meio ambiente-Vento	34500	19	27081	5,45
607 2	10	2021	14964	1	231	GB130290 80	202110106124	1	3	14/10/2021 16:48	15/10/2021 03:05	Interna-Não programada-Meio ambiente-Vento	34500	1115	27081	1147 0,56
607 2	10	2021	14964	1	231	GB164087 55	202110106124	1	3	14/10/2021 16:48	15/10/2021 03:06	Interna-Não programada-Meio ambiente-Vento	34500	959	27081	9882, 50
607 2	10	2021	14964	32	156	GB130000 27	202110106124	1	3	14/10/2021 16:48	14/10/2021 17:15	Interna-Não programada-Meio ambiente-Vento	220	1	27081	0,45
607 2	10	2021	14964	32	156	GB132405 42	202110106124	1	3	14/10/2021 16:48	15/10/2021 00:23	Interna-Não programada-Meio ambiente-Vento	34500	19	27081	143,9 4
607 2	10	2021	14964	32	156	GB130000 28	202110106124	1	3	14/10/2021 16:48	15/10/2021 00:39	Interna-Não programada-Meio ambiente-Vento	34500	14	27081	109,7 8
607 2	10	2021	14964	1	222	GB130000 27	202110106124	1	3	14/10/2021 16:48	15/10/2021 00:39	Interna-Não programada-Meio ambiente-Vento	34500	2776	27081	2176 6,92
607 2	10	2021	14868	1	16	IR122229 97	202110106129	1	3	14/10/2021 13:53	14/10/2021 15:04	Interna-Não programada-Meio ambiente-Descarga Atmosférica	13800	88	2318	103,6 0
607 2	10	2021	14924	32	88	IB211727 13	202110106133	1	3	14/10/2021 13:53	14/10/2021 17:16	Interna-Não programada-Meio ambiente-Descarga Atmosférica	220	1	9944	3,37
607 2	10	2021	14924	31	88	MD21169 999	202110106142	1	3	14/10/2021 13:54	14/10/2021 17:06	Interna-Não programada-Meio ambiente-Descarga Atmosférica	220	1	9944	3,19

607 2	10	2021	14923	2	361	AM12312 073	202110106144	1	3	14/10/2021 13:54	14/10/2021 16:24	Interna-Não programada-Meio ambiente-Descarga Atmosférica	13800	3	32349	7,47
607 2	10	2021	14930	35	374	FA122047 09	202110106146	1	3	14/10/2021 13:54	14/10/2021 22:13	Interna-Não programada-Meio ambiente-Vento	34500	4	53161	33,21
607 2	10	2021	15747	5	148	PR110648 80	202110106157	1	3	14/10/2021 13:16	14/10/2021 15:00	Interna-Não programada-Meio ambiente-Descarga Atmosférica	220	33	14576	57,03
607 2	10	2021	15730	31	245	RV104529 38	202110106169	1	3	14/10/2021 13:50	14/10/2021 15:04	Interna-Não programada-Meio ambiente-Vento	220	1	1271	1,24
607 2	10	2021	15730	31	245	RV134022 51	202110106169	1	3	14/10/2021 13:50	15/10/2021 02:04	Interna-Não programada-Meio ambiente-Vento	34500	28	1271	342,5 3
607 2	10	2021	14922	2	83	IP211122 77	202110106171	1	3	14/10/2021 13:56	15/10/2021 11:04	Interna-Não programada-Meio ambiente-Descarga Atmosférica	220	1	10551	21,12
607 2	10	2021	14964	1	423	QI120357 76	202110106187	1	3	14/10/2021 13:57	15/10/2021 10:35	Interna-Não programada-Meio ambiente-Descarga Atmosférica	13800	42	27081	866,2 7
607 2	10	2021	14941	1	475	IU120187 56	202110106196	1	3	14/10/2021 13:58	15/10/2021 12:24	Interna-Não programada-Meio ambiente-Vento	13800	5	7415	112,2 3
607 2	10	2021	14904	1	52	BF113847 55	202110106207	1	3	14/10/2021 13:59	14/10/2021 19:46	Interna-Não programada-Meio ambiente-Vento	220	81	11431	468,4 5
607 2	10	2021	14879	2	27	CC123840 80	202110106212	1	3	14/10/2021 13:37	14/10/2021 16:34	Interna-Não programada-Meio ambiente-Descarga Atmosférica	13800	5	28625	14,69
607 2	10	2021	14944	4	124	MR12402 529	202110106213	1	3	14/10/2021 13:31	14/10/2021 15:43	Interna-Não programada-Meio ambiente-Descarga Atmosférica	13800	737	23787	1619, 35
607 2	10	2021	14958	3	146	PJ121604 04	202110106214	1	3	14/10/2021 13:59	14/10/2021 17:45	Interna-Não programada-Meio ambiente-Vento	13800	139	11518	522,3 3
607 2	10	2021	14956	35	261	MY12384 036LD	202110106221	1	3	14/10/2021 14:00	15/10/2021 03:19	Interna-Não programada-Meio ambiente-Vento	34500	4	32092	53,25
607 2	10	2021	14963	2	414	PO112272 12	202110106226	1	3	14/10/2021 14:00	15/10/2021 12:26	Interna-Não programada-Meio ambiente-Vento	220	1	27095	22,42
607 2	10	2021	16487	4	63	GN12001 501	202110106237	1	3	14/10/2021 13:11	14/10/2021 17:28	Interna-Não programada-Meio ambiente-Vento	13800	225	41335	960,8 8
607 2	10	2021	14875	1	24	BM12155 682	202110106247	1	3	14/10/2021 13:58	14/10/2021 15:40	Interna-Não programada-Meio ambiente-Descarga Atmosférica	13800	18	5310	30,35
607 2	10	2021	16493	1	310	SV120563 35	202110106254	1	3	14/10/2021 12:55	14/10/2021 21:26	Interna-Não programada-Meio ambiente-Vento	13800	8	16165	68,04
607 2	10	2021	14939	2	112	CR113843 16	202110106255	1	3	14/10/2021 14:04	14/10/2021 20:57	Interna-Não programada-Meio ambiente-Descarga Atmosférica	220	1	13683	6,88
607 2	10	2021	15730	1	415	RV121593 00	202110106256	1	3	14/10/2021 13:57	15/10/2021 07:09	Interna-Não programada-Meio ambiente-Descarga Atmosférica	13800	10	1271	171,9 6
607 2	10	2021	14979	3	202	CO110993 99	202110106258	1	3	14/10/2021 14:04	14/10/2021 19:30	Interna-Não programada-Meio ambiente-Vento	220	13	17196	70,47
607 2	10	2021	14940	1	135	10020820 583	202110106272	1	3	14/10/2021 14:06	14/10/2021 16:02	Interna-Não programada-Meio ambiente-Vento	220	1	95622	1,93
607 2	10	2021	14954	33	346	KR211475 63	202110106277	1	3	14/10/2021 14:06	15/10/2021 12:03	Interna-Não programada-Meio ambiente-Vento	220	1	3392	21,94
607 2	10	2021	14863	10	5	AN11155 292	202110106281	1	3	14/10/2021 13:02	14/10/2021 14:58	Interna-Não programada-Meio ambiente-Vento	220	149	91449	286,2 9
607 2	10	2021	14877	1	165	RN210097 49	202110106286	1	3	14/10/2021 11:18	14/10/2021 15:33	Interna-Não programada-Meio ambiente-Vento	220	1	7280	4,24
607 2	10	2021	15730	33	245	RV121728 77	202110106291	1	3	14/10/2021 13:38	14/10/2021 17:00	Interna-Não programada-Meio ambiente-Descarga Atmosférica	34500	10	1271	33,65
607 2	10	2021	15739	11	62	GN11133 702	202110106299	1	3	14/10/2021 13:54	14/10/2021 16:36	Interna-Não programada-Meio ambiente-Vento	220	120	47056	322,4 3
607 2	10	2021	14969	5	160	RV111593 80	202110106300	1	3	14/10/2021 14:08	14/10/2021 17:17	Interna-Não programada-Meio ambiente-Vento	220	129	33652	405,0 6
607 2	10	2021	14953	2	314	PP213071 16	202110106314	1	3	14/10/2021 14:10	15/10/2021 02:28	Interna-Não programada-Meio ambiente-Vento	220	1	20177	12,30
607 2	10	2021	14978	32	216	JL121068 45	202110106316	1	3	14/10/2021 13:57	15/10/2021 14:08	Interna-Não programada-Meio ambiente-Vento	34500	13	8616	314,2 9

607 2	10	2021	14879	1	29	CC213509 25	202110106320	1	3	14/10/2021 14:10	14/10/2021 18:15	Interna-Não programada-Meio ambiente-Descarga Atmosférica	220	1	28625	4,08
607 2	10	2021	14969	8	160	RV112518 49	202110106325	1	3	14/10/2021 14:10	14/10/2021 17:55	Interna-Não programada-Meio ambiente-Árvore ou Vegetação	220	132	33652	493,6 8
607 2	10	2021	14959	1	556	PH121843 91	202110106327	1	3	14/10/2021 13:02	14/10/2021 15:32	Interna-Não programada-Meio ambiente-Vento	13800	45	5614	112,8 0
607 2	10	2021	14954	33	346	KR211437 20	202110106329	1	3	14/10/2021 14:11	16/10/2021 12:55	Interna-Não programada-Meio ambiente-Descarga Atmosférica	220	2	3392	93,47
607 2	10	2021	14956	31	114	MY10401 436	202110106340	1	3	14/10/2021 14:06	14/10/2021 14:09	Interna-Não programada-Meio ambiente-Vento	34500	15	32092	0,85
607 2	10	2021	14956	31	114	MY13303 915	202110106340	1	3	14/10/2021 14:06	15/10/2021 11:58	Interna-Não programada-Meio ambiente-Vento	34500	2	32092	43,73
607 2	10	2021	14956	31	114	MY12303 919RE	202110106340	1	3	14/10/2021 14:06	15/10/2021 12:41	Interna-Não programada-Meio ambiente-Vento	34500	20	32092	451,6 9
607 2	10	2021	14956	31	114	MY10401 436	202110106340	1	3	14/10/2021 14:11	15/10/2021 09:52	Interna-Não programada-Meio ambiente-Vento	34500	8	32092	157,3 9
607 2	10	2021	14956	31	114	MY12360 793LD	202110106340	1	3	14/10/2021 14:11	15/10/2021 12:20	Interna-Não programada-Meio ambiente-Vento	34500	7	32092	155,0 1
607 2	10	2021	14880	1	521	BJ120002 02LD	202110106347	1	3	14/10/2021 14:12	15/10/2021 11:45	Interna-Não programada-Meio ambiente-Vento	13800	5	4981	107,6 9
607 2	10	2021	14880	1	521	BJ120002 02LD	202110106347	1	3	15/10/2021 08:25	15/10/2021 11:45	Interna-Não programada-Meio ambiente-Vento	13800	26	4981	86,70
607 2	10	2021	14887	32	225	CM10397 305	202110106351	1	3	14/10/2021 14:12	14/10/2021 15:58	Interna-Não programada-Meio ambiente-Vento	34500	31	3376	55,09
607 2	10	2021	14887	32	225	CM10397 305	202110106351	1	3	14/10/2021 14:12	14/10/2021 17:50	Interna-Não programada-Meio ambiente-Vento	34500	78	3376	284,0 3
607 2	10	2021	14887	32	225	CM10397 305	202110106351	1	3	14/10/2021 14:12	14/10/2021 18:27	Interna-Não programada-Meio ambiente-Vento	34500	67	3376	285,6 2
607 2	10	2021	14978	1	216	JL120283 61	202110106363	1	3	14/10/2021 14:14	15/10/2021 15:48	Interna-Não programada-Meio ambiente-Vento	220	2	8616	51,13
607 2	10	2021	14859	2	454	10000187 842	202110106369	1	3	14/10/2021 14:15	14/10/2021 16:09	Interna-Não programada-Meio ambiente-Vento	220	1	25907	1,90
607 2	10	2021	16475	2	453	GN12001 705	202110106374	1	3	14/10/2021 14:15	14/10/2021 16:11	Interna-Não programada-Meio ambiente-Descarga Atmosférica	220	1	46816	1,92
607 2	10	2021	16493	2	388	GP120000 94	202110106378	1	3	14/10/2021 14:08	14/10/2021 15:03	Interna-Não programada-Meio ambiente-Descarga Atmosférica	13800	24	16165	21,69
607 2	10	2021	14947	4	132	16008127 0	202110106393	1	3	14/10/2021 14:17	14/10/2021 16:00	Interna-Não programada-Meio ambiente-Vento	220	1	13506	1,71
607 2	10	2021	14962	32	311	03110424	202110106396	1	3	14/10/2021 17:02	14/10/2021 17:16	Interna-Não programada-Meio ambiente-Vento	34500	15	14960	3,58
607 2	10	2021	14962	1	358	03110424	202110106396	1	3	14/10/2021 17:02	14/10/2021 17:16	Interna-Não programada-Meio ambiente-Vento	34500	817	14960	194,7 2
607 2	10	2021	14962	2	358	03110424	202110106396	1	3	14/10/2021 17:02	14/10/2021 17:16	Interna-Não programada-Meio ambiente-Vento	34500	496	14960	118,2 1
607 2	10	2021	14863	4	5	AN12414 610	202110106399	1	3	14/10/2021 14:17	14/10/2021 16:49	Interna-Não programada-Meio ambiente-Vento	13800	6	91449	15,12
607 2	10	2021	15748	32	148	01480424	202110106402	1	3	14/10/2021 14:15	14/10/2021 15:20	Interna-Não programada-Meio ambiente-Vento	34500	190	11644	207,0 5
607 2	10	2021	15748	1	354	01480424	202110106402	1	3	14/10/2021 14:15	14/10/2021 15:20	Interna-Não programada-Meio ambiente-Vento	34500	2323	11644	2531, 42
607 2	10	2021	15748	3	354	01480424	202110106402	1	3	14/10/2021 14:15	14/10/2021 15:20	Interna-Não programada-Meio ambiente-Vento	34500	223	11644	243,0 1
607 2	10	2021	14951	1	137	MJ210719 79	202110106406	1	3	14/10/2021 14:36	14/10/2021 16:20	Interna-Não programada-Meio ambiente-Vento	220	1	15005	1,73
607 2	10	2021	14971	4	421	LZ120929 11	202110106410	1	3	14/10/2021 13:42	15/10/2021 14:51	Interna-Não programada-Meio ambiente-Descarga Atmosférica	13800	5	52255	125,7 0
607 2	10	2021	14945	31	337	AZ123112 88	202110106420	1	3	14/10/2021 14:20	14/10/2021 16:50	Interna-Não programada-Meio ambiente-Árvore ou Vegetação	34500	3	9866	7,50

607 2	10	2021	14945	31	337	AZ123112 88	202110106420	1	3	14/10/2021 16:51	15/10/2021 20:33	Interna-Não programada-Meio ambiente-Árvore ou Vegetação	34500	3	9866	83,13
607 2	10	2021	14982	3	489	76022917 0	202110106422	1	3	14/10/2021 14:20	15/10/2021 11:32	Interna-Não programada-Meio ambiente-Vento	220	1	35495	21,20
607 2	10	2021	14953	4	330	PL122063 87	202110106424	1	3	14/10/2021 14:15	15/10/2021 09:08	Interna-Não programada-Meio ambiente-Descarga Atmosférica	13800	5	20177	94,35
607 2	10	2021	14879	1	27	CA123840 81	202110106429	1	3	14/10/2021 13:48	14/10/2021 23:09	Interna-Não programada-Meio ambiente-Vento	13800	4	28625	37,43
607 2	10	2021	14879	1	27	CA123840 81	202110106429	1	3	14/10/2021 13:48	15/10/2021 09:33	Interna-Não programada-Meio ambiente-Vento	13800	8	28625	158,06
607 2	10	2021	14879	1	27	CA123840 81	202110106429	1	3	14/10/2021 13:48	15/10/2021 10:09	Interna-Não programada-Meio ambiente-Vento	13800	4	28625	81,44
607 2	10	2021	14968	1	265	GT120301 68	202110106431	1	3	14/10/2021 14:20	15/10/2021 10:34	Interna-Não programada-Meio ambiente-Vento	220	1	10279	20,22
607 2	10	2021	14978	1	216	38400021 00	202110106435	1	3	14/10/2021 14:21	15/10/2021 11:50	Interna-Não programada-Meio ambiente-Vento	220	1	8616	21,49
607 2	10	2021	14986	2	379	UT210807 33	202110106437	1	3	14/10/2021 14:21	15/10/2021 10:16	Interna-Não programada-Meio ambiente-Vento	220	1	2060	19,91
607 2	10	2021	14904	1	52	BF113205 92	202110106439	1	3	14/10/2021 14:21	14/10/2021 16:15	Interna-Não programada-Meio ambiente-Descarga Atmosférica	220	30	11431	56,68
607 2	10	2021	14862	32	2	AA122718 55	202110106440	1	3	14/10/2021 14:21	14/10/2021 15:33	Interna-Não programada-Meio ambiente-Vento	34500	8	23704	9,50
607 2	10	2021	14978	31	216	TL213633 96	202110106441	1	3	14/10/2021 14:21	15/10/2021 14:51	Interna-Não programada-Meio ambiente-Vento	220	1	8616	24,49
607 2	10	2021	14987	3	236	VN211159 813	202110106442	1	3	14/10/2021 14:21	15/10/2021 10:15	Interna-Não programada-Meio ambiente-Descarga Atmosférica	220	1	17278	19,89
607 2	10	2021	14879	2	27	CA111821 26	202110106445	1	3	14/10/2021 13:59	15/10/2021 12:01	Interna-Não programada-Meio ambiente-Vento	220	94	28625	2071,19
607 2	10	2021	14962	32	151	21004874 8	202110106446	1	3	14/10/2021 14:22	15/10/2021 11:56	Interna-Não programada-Meio ambiente-Vento	220	1	14960	21,57
607 2	10	2021	14881	32	30	DV121724 84	202110106459	1	3	14/10/2021 14:12	14/10/2021 17:33	Interna-Não programada-Meio ambiente-Descarga Atmosférica	34500	31	11745	103,57
607 2	10	2021	16484	34	328	CP104272 34	202110106460	1	3	14/10/2021 14:19	14/10/2021 14:24	Interna-Não programada-Meio ambiente-Vento	34500	220	6507	17,42
607 2	10	2021	14974	2	367	RV164529 70	202110106462	1	3	14/10/2021 14:23	15/10/2021 10:28	Interna-Não programada-Meio ambiente-Vento	13800	7	2018	140,55
607 2	10	2021	14974	2	367	RV164529 70	202110106462	1	3	14/10/2021 14:23	15/10/2021 22:32	Interna-Não programada-Meio ambiente-Vento	220	1	2018	32,16
607 2	10	2021	14974	2	367	RV164529 70	202110106462	1	3	14/10/2021 14:23	15/10/2021 22:37	Interna-Não programada-Meio ambiente-Vento	13800	566	2018	1824,07
607 2	10	2021	14974	2	367	RV164529 70	202110106462	1	3	14/10/2021 14:23	16/10/2021 05:03	Interna-Não programada-Meio ambiente-Vento	13800	53	2018	2049,05
607 2	10	2021	14974	2	367	RV164529 70	202110106462	1	3	14/10/2021 14:23	16/10/2021 09:51	Interna-Não programada-Meio ambiente-Vento	13800	67	2018	2912,99
607 2	10	2021	14974	2	367	RV164529 70	202110106462	1	3	14/10/2021 14:23	16/10/2021 10:46	Interna-Não programada-Meio ambiente-Vento	13800	20	2018	887,74
607 2	10	2021	14974	2	367	RV164529 70	202110106462	1	3	14/10/2021 14:23	16/10/2021 11:32	Interna-Não programada-Meio ambiente-Vento	220	1	2018	45,16
607 2	10	2021	14974	1	367	03670214	202110106462	1	3	14/10/2021 16:03	14/10/2021 20:42	Interna-Não programada-Meio ambiente-Vento	13800	393	2018	1828,54
607 2	10	2021	14974	2	367	03670214	202110106462	1	3	14/10/2021 16:03	15/10/2021 22:37	Interna-Não programada-Meio ambiente-Vento	13800	2	2018	61,12
607 2	10	2021	14974	2	367	03670214	202110106462	1	3	14/10/2021 16:03	16/10/2021 09:51	Interna-Não programada-Meio ambiente-Vento	220	1	2018	41,80
607 2	10	2021	14974	2	367	03670224	202110106462	1	3	14/10/2021 21:25	16/10/2021 09:51	Interna-Não programada-Meio ambiente-Vento	220	1	2018	36,44
607 2	10	2021	14974	1	142	RV104344 84	202110106462	1	3	15/10/2021 10:51	15/10/2021 11:21	Interna-Não programada-Meio ambiente-Vento	13800	211	2018	105,79

607 2	10	2021	14974	2	367	RV104344 84	202110106462	1	3	15/10/2021 10:51	15/10/2021 11:21	Interna-Não programada-Meio ambiente-Vento	13800	7	2018	3,51
607 2	10	2021	14974	1	142	RV104344 84	202110106462	1	3	15/10/2021 11:24	15/10/2021 15:44	Interna-Não programada-Meio ambiente-Vento	13800	211	2018	914,0 4
607 2	10	2021	14974	2	367	RV104075 41	202110106462	1	3	15/10/2021 11:24	15/10/2021 18:20	Interna-Não programada-Meio ambiente-Vento	13800	7	2018	48,58
607 2	10	2021	14974	1	142	RV104344 84	202110106462	1	3	15/10/2021 19:39	15/10/2021 19:54	Interna-Não programada-Meio ambiente-Vento	13800	211	2018	53,28
607 2	10	2021	14974	2	367	RV104344 84	202110106462	1	3	15/10/2021 19:39	15/10/2021 19:54	Interna-Não programada-Meio ambiente-Vento	13800	7	2018	1,77
607 2	10	2021	14974	2	367	RV130180 82	202110106462	1	3	16/10/2021 08:36	16/10/2021 08:55	Interna-Não programada-Meio ambiente-Vento	13800	575	2018	186,0 8
607 2	10	2021	14870	5	60	10094118	202110106469	1	3	14/10/2021 14:23	14/10/2021 18:24	Interna-Não programada-Meio ambiente-Vento	220	1	38398	4,00
607 2	10	2021	15751	13	59	GN11000 011	202110106471	1	3	14/10/2021 14:17	14/10/2021 20:46	Interna-Não programada-Meio ambiente-Árvore ou Vegetação	220	105	20682	679,5 8
607 2	10	2021	14978	32	216	JL121460 58	202110106475	1	3	14/10/2021 13:58	16/10/2021 01:18	Interna-Não programada-Meio ambiente-Descarga Atmosférica	34500	12	8616	423,8 9
607 2	10	2021	15747	1	148	PR210000 14	202110106480	1	3	14/10/2021 14:22	15/10/2021 10:37	Interna-Não programada-Meio ambiente-Vento	69000	3	14576	60,75
607 2	10	2021	14934	2	407	SX120808 73RE	202110106483	1	3	14/10/2021 14:06	14/10/2021 16:36	Interna-Não programada-Meio ambiente-Vento	13800	106	7069	263,7 3
607 2	10	2021	15746	32	563	MH21134 962	202110106488	1	3	14/10/2021 14:25	14/10/2021 23:15	Interna-Não programada-Meio ambiente-Vento	220	1	10061	8,83
607 2	10	2021	16484	33	570	MV12267 614B	202110106491	1	3	14/10/2021 14:20	15/10/2021 06:46	Interna-Não programada-Meio ambiente-Descarga Atmosférica	34500	9	6507	147,8 1
607 2	10	2021	14958	2	146	PI120275 82	202110106494	1	3	14/10/2021 12:54	15/10/2021 09:01	Interna-Não programada-Meio ambiente-Vento	13800	9	11518	180,9 3
607 2	10	2021	14946	2	392	BR111707 02	202110106505	1	3	14/10/2021 14:19	15/10/2021 03:23	Interna-Não programada-Meio ambiente-Vento	220	71	10639	927,2 6
607 2	10	2021	16489	4	32	CN212266 58	202110106512	1	3	14/10/2021 14:26	15/10/2021 10:35	Interna-Não programada-Meio ambiente-Vento	220	1	9986	20,14
607 2	10	2021	16494	31	583	BF122683 65	202110106515	1	3	14/10/2021 14:27	14/10/2021 17:15	Interna-Não programada-Meio ambiente-Descarga Atmosférica	34500	6	17220	16,78
607 2	10	2021	14929	1	463	MS12220 561	202110106516	1	3	14/10/2021 11:46	14/10/2021 15:53	Interna-Não programada-Meio ambiente-Descarga Atmosférica	13800	11	18778	45,28
607 2	10	2021	15747	5	148	PR110000 39	202110106523	1	3	14/10/2021 14:10	14/10/2021 18:19	Interna-Não programada-Meio ambiente-Árvore ou Vegetação	220	198	14576	820,8 8
607 2	10	2021	14953	2	314	PP104041 11	202110106541	1	3	14/10/2021 14:28	14/10/2021 18:07	Interna-Não programada-Meio ambiente-Vento	13800	29	20177	105,7 6
607 2	10	2021	14953	2	314	PP132591 48	202110106541	1	3	14/10/2021 14:28	15/10/2021 00:50	Interna-Não programada-Meio ambiente-Vento	13800	190	20177	1968, 51
607 2	10	2021	14889	2	263	10031516 899	202110106542	1	3	14/10/2021 14:29	14/10/2021 19:25	Interna-Não programada-Meio ambiente-Árvore ou Vegetação	220	1	20406	4,94
607 2	10	2021	15747	3	148	PR104295 24	202110106543	1	3	14/10/2021 14:20	14/10/2021 14:24	Interna-Não programada-Meio ambiente-Árvore ou Vegetação	13800	486	14576	26,73
607 2	10	2021	15747	3	148	PR164295 50	202110106543	1	3	14/10/2021 14:20	14/10/2021 14:38	Interna-Não programada-Meio ambiente-Árvore ou Vegetação	13800	1614	14576	472,9 9
607 2	10	2021	15747	3	148	PR164280 51	202110106543	1	3	14/10/2021 14:20	15/10/2021 05:10	Interna-Não programada-Meio ambiente-Árvore ou Vegetação	13800	965	14576	1430 7,20
607 2	10	2021	15747	3	148	PR130000 09	202110106543	1	3	14/10/2021 14:25	14/10/2021 16:03	Interna-Não programada-Meio ambiente-Árvore ou Vegetação	13800	260	14576	424,8 1
607 2	10	2021	15747	3	148	PR164280 51	202110106543	1	3	14/10/2021 14:25	15/10/2021 05:10	Interna-Não programada-Meio ambiente-Árvore ou Vegetação	13800	188	14576	2772, 11
607 2	10	2021	15747	3	148	PR104295 24	202110106543	1	3	14/10/2021 14:29	15/10/2021 05:10	Interna-Não programada-Meio ambiente-Árvore ou Vegetação	13800	38	14576	557,7 5
607 2	10	2021	15747	3	148	PR130000 03	202110106543	1	3	14/10/2021 19:40	15/10/2021 05:05	Interna-Não programada-Meio ambiente-Árvore ou Vegetação	13800	893	14576	8409, 08

607 2	10	2021	15747	3	148	01480234	202110106543	1	3	15/10/2021 03:36	15/10/2021 03:40	Interna-Não programada-Meio ambiente-Árvore ou Vegetação	13800	771	14576	53,11
607 2	10	2021	15747	3	148	PR164188 88	202110106543	1	3	15/10/2021 03:36	15/10/2021 04:28	Interna-Não programada-Meio ambiente-Árvore ou Vegetação	13800	3268	14576	2845,88
607 2	10	2021	15747	3	148	PR130000 07	202110106543	1	3	15/10/2021 03:36	15/10/2021 12:32	Interna-Não programada-Meio ambiente-Árvore ou Vegetação	13800	260	14576	2324,47
607 2	10	2021	14939	1	47	ET110000 03	202110106546	1	3	14/10/2021 14:29	14/10/2021 16:43	Interna-Não programada-Meio ambiente-Vento	220	33	13683	73,62
607 2	10	2021	14879	1	95	00950416	202110106550	1	3	14/10/2021 13:00	14/10/2021 16:01	Interna-Não programada-Meio ambiente-Descarga Atmosférica	13800	2474	28625	7448,80
607 2	10	2021	14879	2	95	00950416	202110106550	1	3	14/10/2021 13:00	14/10/2021 16:01	Interna-Não programada-Meio ambiente-Descarga Atmosférica	13800	127	28625	382,38
607 2	10	2021	14934	32	480	JT123742 18	202110106556	1	3	14/10/2021 14:30	15/10/2021 16:13	Interna-Não programada-Meio ambiente-Vento	220	1	7069	25,72
607 2	10	2021	14969	8	160	RV121161 51	202110106557	1	3	14/10/2021 14:30	14/10/2021 17:10	Interna-Não programada-Meio ambiente-Vento	13800	268	33652	716,53
607 2	10	2021	16483	1	375	AL122632 11	202110106564	1	3	14/10/2021 14:30	15/10/2021 12:19	Interna-Não programada-Meio ambiente-Descarga Atmosférica	220	1	7376	21,80
607 2	10	2021	14940	3	38	26801860 05	202110106571	1	3	14/10/2021 14:31	15/10/2021 13:48	Interna-Não programada-Meio ambiente-Vento	220	1	95622	23,28
607 2	10	2021	14918	2	262	14800272 27	202110106580	1	3	14/10/2021 14:32	14/10/2021 19:28	Interna-Não programada-Meio ambiente-Vento	220	1	33253	4,93
607 2	10	2021	14971	4	421	LZ123761 88	202110106586	1	3	14/10/2021 14:11	15/10/2021 08:15	Interna-Não programada-Meio ambiente-Descarga Atmosférica	13800	10	52255	180,64
607 2	10	2021	14881	32	30	DV121385 40	202110106588	1	3	14/10/2021 13:51	14/10/2021 18:00	Interna-Não programada-Meio ambiente-Descarga Atmosférica	34500	8	11745	33,13
607 2	10	2021	14906	1	56	GE122481 50	202110106593	1	3	14/10/2021 14:22	15/10/2021 00:38	Interna-Não programada-Meio ambiente-Descarga Atmosférica	13800	4	31119	41,00
607 2	10	2021	15732	2	220	HD121272 148	202110106605	1	3	14/10/2021 14:36	15/10/2021 01:40	Interna-Não programada-Meio ambiente-Vento	220	20	15382	221,28
607 2	10	2021	15734	35	347	7513925	202110106606	1	3	14/10/2021 14:36	15/10/2021 10:46	Interna-Não programada-Meio ambiente-Vento	220	1	2494	20,16
607 2	10	2021	14879	2	29	CC120282 58	202110106621	1	3	14/10/2021 13:41	14/10/2021 19:51	Interna-Não programada-Meio ambiente-Descarga Atmosférica	13800	64	28625	393,87
607 2	10	2021	14978	32	216	JL123444 00	202110106627	1	3	14/10/2021 14:37	15/10/2021 09:20	Interna-Não programada-Meio ambiente-Vento	34500	2	8616	37,40
607 2	10	2021	14962	1	151	PK110000 04	202110106632	1	3	14/10/2021 13:51	14/10/2021 22:22	Interna-Não programada-Meio ambiente-Vento	220	105	14960	894,89
607 2	10	2021	16488	3	61	11566851	202110106640	1	3	14/10/2021 14:38	14/10/2021 16:19	Interna-Não programada-Meio ambiente-Vento	220	1	38822	1,67
607 2	10	2021	14978	31	216	PI213442 36	202110106649	1	3	14/10/2021 14:39	15/10/2021 09:00	Interna-Não programada-Meio ambiente-Vento	220	1	8616	18,35
607 2	10	2021	16484	2	570	MV10409 385	202110106654	1	3	14/10/2021 14:36	15/10/2021 17:33	Interna-Não programada-Meio ambiente-Vento	13800	7	6507	188,70
607 2	10	2021	16484	2	570	MV13106 478	202110106654	1	3	14/10/2021 14:36	15/10/2021 18:08	Interna-Não programada-Meio ambiente-Vento	13800	29	6507	798,47
607 2	10	2021	16484	2	416	MV12260 781	202110106654	1	3	14/10/2021 14:36	15/10/2021 18:41	Interna-Não programada-Meio ambiente-Vento	13800	13	6507	365,06
607 2	10	2021	16484	2	570	MV12260 781	202110106654	1	3	14/10/2021 14:36	15/10/2021 18:41	Interna-Não programada-Meio ambiente-Vento	13800	10	6507	280,81
607 2	10	2021	14978	32	216	BF122240 71	202110106667	1	3	14/10/2021 14:40	15/10/2021 10:43	Interna-Não programada-Meio ambiente-Descarga Atmosférica	220	1	8616	20,04
607 2	10	2021	14978	31	216	TL214045 85	202110106668	1	3	14/10/2021 14:40	14/10/2021 19:45	Interna-Não programada-Meio ambiente-Vento	220	1	8616	5,07
607 2	10	2021	14966	6	57	GN12193 180LD	202110106680	1	3	14/10/2021 17:51	14/10/2021 18:17	Interna-Não programada-Meio ambiente-Vento	13800	2	31278	0,85
607 2	10	2021	14953	1	138	10017062 428	202110106687	1	3	14/10/2021 14:42	15/10/2021 11:12	Interna-Não programada-Meio ambiente-Vento	220	1	20177	20,49

607 2	10	2021	14980	32	171	SM12099 146RE	202110106692	1	3	14/10/2021 16:07	14/10/2021 22:00	Interna-Não programada-Meio ambiente-Descarga Atmosférica	34500	54	13656	317,4 6
607 2	10	2021	14918	1	472	PS121246 56	202110106693	1	3	14/10/2021 14:43	14/10/2021 17:44	Interna-Não programada-Meio ambiente-Descarga Atmosférica	13800	104	33253	312,8 1
607 2	10	2021	14944	4	124	MR12223 583	202110106700	1	3	14/10/2021 13:00	14/10/2021 19:13	Interna-Não programada-Meio ambiente-Vento	13800	84	23787	522,0 1
607 2	10	2021	14963	2	414	PO123916 49	202110106701	1	3	14/10/2021 14:44	14/10/2021 18:36	Interna-Não programada-Meio ambiente-Descarga Atmosférica	13800	4	27095	15,43
607 2	10	2021	14918	33	123	PS121959 74RE	202110106715	1	3	14/10/2021 14:45	14/10/2021 16:10	Interna-Não programada-Meio ambiente-Vento	34500	314	33253	440,7 3
607 2	10	2021	16480	8	386	RIV-TR1	202110106721	1	3	14/10/2021 14:23	14/10/2021 14:31	Interna-Não programada-Meio ambiente-Vento	138000	49	32548	6,82
607 2	10	2021	14971	1	421	RIV-TR1	202110106721	1	3	14/10/2021 14:23	14/10/2021 14:31	Interna-Não programada-Meio ambiente-Vento	138000	5030	52255	700,0 1
607 2	10	2021	14971	2	421	RIV-TR1	202110106721	1	3	14/10/2021 14:23	14/10/2021 14:31	Interna-Não programada-Meio ambiente-Vento	138000	8923	52255	1241, 78
607 2	10	2021	14971	3	421	RIV-TR1	202110106721	1	3	14/10/2021 14:23	14/10/2021 14:31	Interna-Não programada-Meio ambiente-Vento	138000	3963	52255	551,5 2
607 2	10	2021	14971	4	421	RIV-TR1	202110106721	1	3	14/10/2021 14:23	14/10/2021 14:31	Interna-Não programada-Meio ambiente-Vento	138000	5159	52255	717,9 6
607 2	10	2021	14971	5	421	RIV-TR1	202110106721	1	3	14/10/2021 14:23	14/10/2021 14:31	Interna-Não programada-Meio ambiente-Vento	138000	11966	52255	1665, 27
607 2	10	2021	14971	7	421	04216124	202110106721	1	3	14/10/2021 14:23	14/10/2021 14:31	Interna-Não programada-Meio ambiente-Vento	138000	6020	52255	837,7 8
607 2	10	2021	14971	8	421	04216124	202110106721	1	3	14/10/2021 14:23	14/10/2021 14:31	Interna-Não programada-Meio ambiente-Vento	138000	5693	52255	792,2 8
607 2	10	2021	14971	9	421	04216124	202110106721	1	3	14/10/2021 14:23	14/10/2021 14:31	Interna-Não programada-Meio ambiente-Vento	138000	4368	52255	607,8 8
607 2	10	2021	14971	9	421	04216124	202110106721	1	3	14/10/2021 14:23	14/10/2021 14:31	Interna-Não programada-Meio ambiente-Vento	13800	48	52255	6,65
607 2	10	2021	14971	1	421	RIV-TR1	202110106721	1	3	14/10/2021 14:23	14/10/2021 14:31	Interna-Não programada-Meio ambiente-Vento	13800	121	52255	16,47
607 2	10	2021	14894	1	324	CB214128 02	202110106732	1	3	14/10/2021 14:48	15/10/2021 01:07	Interna-Não programada-Meio ambiente-Vento	220	1	18031	10,31
607 2	10	2021	14918	32	1	00010424	202110106734	1	3	14/10/2021 14:32	14/10/2021 14:35	Interna-Não programada-Meio ambiente-Vento	34500	425	33253	21,49
607 2	10	2021	14877	1	25	BT121311 10	202110106737	1	3	14/10/2021 14:48	15/10/2021 12:25	Interna-Não programada-Meio ambiente-Descarga Atmosférica	13800	27	7280	583,5 0
607 2	10	2021	16484	34	328	RV123034 93	202110106749	1	3	14/10/2021 14:49	16/10/2021 15:16	Interna-Não programada-Meio ambiente-Vento	34500	4	6507	193,7 9
607 2	10	2021	14911	1	71	GS213194 45	202110106755	1	3	14/10/2021 14:49	14/10/2021 18:52	Interna-Não programada-Meio ambiente-Vento	220	2	14728	8,08
607 2	10	2021	14925	2	88	IB213105 84	202110106760	1	3	14/10/2021 14:49	14/10/2021 16:43	Interna-Não programada-Meio ambiente-Descarga Atmosférica	220	1	18387	1,89
607 2	10	2021	14971	9	421	LZ110617 46	202110106761	1	3	14/10/2021 14:20	15/10/2021 17:38	Interna-Não programada-Meio ambiente-Vento	220	33	52255	900,6 4
607 2	10	2021	14889	30	34	CT122316 49LD	202110106763	1	3	14/10/2021 13:28	14/10/2021 19:32	Interna-Não programada-Meio ambiente-Descarga Atmosférica	34500	10	20406	60,51
607 2	10	2021	14942	11	233	15438521	202110106766	1	3	14/10/2021 14:49	14/10/2021 16:40	Interna-Não programada-Meio ambiente-Vento	220	1	51304	1,84
607 2	10	2021	14923	1	121	ME21004 029	202110106772	1	3	14/10/2021 14:50	15/10/2021 08:52	Interna-Não programada-Meio ambiente-Vento	220	1	32349	18,03
607 2	10	2021	14963	1	414	PO211724 19	202110106778	1	3	14/10/2021 14:50	14/10/2021 20:12	Interna-Não programada-Meio ambiente-Descarga Atmosférica	220	1	27095	5,36
607 2	10	2021	14964	31	156	QI120909 46	202110106779	1	3	14/10/2021 14:50	15/10/2021 10:36	Interna-Não programada-Meio ambiente-Vento	34500	26	27081	513,5 3
607 2	10	2021	14923	2	309	FN121139 74	202110106787	1	3	14/10/2021 14:51	14/10/2021 23:28	Interna-Não programada-Meio ambiente-Descarga Atmosférica	13800	30	32349	258,3 6

607 2	10	2021	14979	2	202	SL110000 37	202110106788	1	3	14/10/2021 14:30	14/10/2021 15:54	Interna-Não programada-Meio ambiente-Vento	220	133	17196	184,5 0
607 2	10	2021	14961	32	325	PI122047 93	202110106791	1	3	14/10/2021 14:51	14/10/2021 18:52	Interna-Não programada-Meio ambiente-Descarga Atmosférica	34500	71	40300	284,6 7
607 2	10	2021	14911	2	100	FC124045 65	202110106796	1	3	14/10/2021 14:51	14/10/2021 16:08	Interna-Não programada-Meio ambiente-Vento	13800	293	14728	373,0 1
607 2	10	2021	14906	3	56	GE120000 05	202110106802	1	3	14/10/2021 13:26	14/10/2021 16:34	Interna-Não programada-Meio ambiente-Descarga Atmosférica	13800	568	31119	1773, 26
607 2	10	2021	14923	1	121	JR110235 10	202110106806	1	3	14/10/2021 13:36	14/10/2021 18:17	Interna-Não programada-Meio ambiente-Vento	220	57	32349	266,1 7
607 2	10	2021	14940	1	541	SN210371 75	202110106807	1	3	14/10/2021 11:36	14/10/2021 19:05	Interna-Não programada-Meio ambiente-Vento	220	1	95622	7,48
607 2	10	2021	14969	5	160	RV184344 56TS	202110106816	1	3	14/10/2021 14:52	15/10/2021 20:58	Interna-Não programada-Meio ambiente-Vento	13800	10	33652	301,0 9
607 2	10	2021	14969	5	160	RV122796 43LD	202110106816	1	3	14/10/2021 14:52	15/10/2021 23:26	Interna-Não programada-Meio ambiente-Vento	13800	5	33652	162,8 3
607 2	10	2021	14969	5	160	RV120345 91	202110106816	1	3	14/10/2021 14:52	16/10/2021 00:13	Interna-Não programada-Meio ambiente-Vento	13800	5	33652	166,7 7
607 2	10	2021	14969	5	160	RV122960 47LD	202110106816	1	3	14/10/2021 14:52	16/10/2021 17:32	Interna-Não programada-Meio ambiente-Vento	13800	2	33652	101,3 3
607 2	10	2021	14969	5	160	RV122960 50LD	202110106816	1	3	14/10/2021 14:52	17/10/2021 02:31	Interna-Não programada-Meio ambiente-Vento	13800	3	33652	178,9 6
607 2	10	2021	14969	5	160	RV122796 43LD	202110106816	1	3	14/10/2021 14:52	17/10/2021 10:10	Interna-Não programada-Meio ambiente-Vento	13800	3	33652	201,8 9
607 2	10	2021	14969	5	160	RV122960 52LD	202110106816	1	3	14/10/2021 14:52	17/10/2021 12:03	Interna-Não programada-Meio ambiente-Vento	13800	2	33652	138,3 6
607 2	10	2021	14969	5	160	RV184344 56TS	202110106816	1	3	15/10/2021 19:41	15/10/2021 20:58	Interna-Não programada-Meio ambiente-Vento	13800	22	33652	28,51
607 2	10	2021	14969	5	160	RV122796 43LD	202110106816	1	3	15/10/2021 19:41	15/10/2021 23:26	Interna-Não programada-Meio ambiente-Vento	13800	9	33652	33,78
607 2	10	2021	14969	5	160	RV120345 91	202110106816	1	3	15/10/2021 19:41	16/10/2021 00:13	Interna-Não programada-Meio ambiente-Vento	13800	9	33652	40,86
607 2	10	2021	14969	5	160	RV122797 02	202110106816	1	3	15/10/2021 19:41	16/10/2021 11:45	Interna-Não programada-Meio ambiente-Vento	13800	3	33652	48,21
607 2	10	2021	14969	5	160	RV122960 47LD	202110106816	1	3	15/10/2021 19:41	16/10/2021 17:32	Interna-Não programada-Meio ambiente-Vento	220	1	33652	21,85
607 2	10	2021	14969	5	160	RV122960 50LD	202110106816	1	3	15/10/2021 19:41	17/10/2021 02:31	Interna-Não programada-Meio ambiente-Vento	13800	7	33652	215,8 8
607 2	10	2021	14969	5	160	RV122796 43LD	202110106816	1	3	15/10/2021 19:41	17/10/2021 10:10	Interna-Não programada-Meio ambiente-Vento	220	1	33652	38,48
607 2	10	2021	14969	5	160	RV184344 56TS	202110106816	1	3	16/10/2021 15:26	16/10/2021 16:43	Interna-Não programada-Meio ambiente-Vento	13800	63	33652	81,08
607 2	10	2021	14969	5	160	RV122796 43LD	202110106816	1	3	17/10/2021 09:23	17/10/2021 10:10	Interna-Não programada-Meio ambiente-Vento	13800	43	33652	33,67
607 2	10	2021	14969	5	160	RV213300 69	202110106816	1	3	17/10/2021 12:03	17/10/2021 14:45	Interna-Não programada-Meio ambiente-Vento	220	1	33652	2,69
607 2	10	2021	14880	1	267	CD104074 87	202110106821	1	3	14/10/2021 14:51	14/10/2021 17:55	Interna-Não programada-Meio ambiente-Vento	13800	47	4981	144,3 3
607 2	10	2021	14880	1	267	ID123063 49LD	202110106821	1	3	14/10/2021 14:51	14/10/2021 18:20	Interna-Não programada-Meio ambiente-Vento	13800	76	4981	264,6 3
607 2	10	2021	14880	1	267	ID123712 30LD	202110106821	1	3	14/10/2021 14:51	14/10/2021 19:10	Interna-Não programada-Meio ambiente-Vento	13800	20	4981	86,28
607 2	10	2021	14880	1	267	CD104074 87	202110106821	1	3	14/10/2021 14:51	15/10/2021 12:10	Interna-Não programada-Meio ambiente-Vento	13800	11	4981	234,5 8
607 2	10	2021	14880	1	267	CD104074 87	202110106821	1	3	14/10/2021 14:51	16/10/2021 10:44	Interna-Não programada-Meio ambiente-Vento	220	1	4981	43,88
607 2	10	2021	14880	1	267	CD130000 16	202110106821	1	3	16/10/2021 08:43	16/10/2021 10:16	Interna-Não programada-Meio ambiente-Vento	13800	11	4981	16,99

607 2	10	2021	14918	2	499	DA122539 07	202110106822	1	3	14/10/2021 14:52	14/10/2021 16:00	Interna-Não programada-Meio ambiente-Vento	13800	2	33253	2,25
607 2	10	2021	14978	31	216	TL123027 66	202110106823	1	3	14/10/2021 13:53	15/10/2021 11:01	Interna-Não programada-Meio ambiente-Vento	34500	79	8616	1669, 01
607 2	10	2021	14887	32	225	CM21216 107	202110106828	1	3	14/10/2021 14:53	15/10/2021 17:02	Interna-Não programada-Meio ambiente-Vento	220	2	3376	52,30
607 2	10	2021	14892	2	37	CZ110765 12	202110106832	1	3	14/10/2021 13:28	14/10/2021 17:16	Interna-Não programada-Meio ambiente-Vento	220	278	3884	1053, 70
607 2	10	2021	14971	5	421	LZ164043 37	202110106836	1	3	14/10/2021 14:52	14/10/2021 16:40	Interna-Não programada-Meio ambiente-Vento	13800	1180	52255	2116, 46
607 2	10	2021	14971	5	421	LZ104039 29	202110106836	1	3	14/10/2021 14:52	15/10/2021 01:51	Interna-Não programada-Meio ambiente-Vento	13800	443	52255	4861, 56
607 2	10	2021	14971	5	421	LZ104040 54	202110106836	1	3	14/10/2021 15:04	14/10/2021 15:08	Interna-Não programada-Meio ambiente-Vento	13800	2544	52255	146,9 9
607 2	10	2021	14971	5	421	LZ164082 54	202110106836	1	3	14/10/2021 15:04	14/10/2021 15:12	Interna-Não programada-Meio ambiente-Vento	13800	313	52255	37,91
607 2	10	2021	14971	5	421	LZ104097 85	202110106836	1	3	14/10/2021 15:04	14/10/2021 15:12	Interna-Não programada-Meio ambiente-Vento	13800	3470	52255	440,5 0
607 2	10	2021	14971	5	421	LZ164101 19	202110106836	1	3	14/10/2021 15:04	14/10/2021 15:18	Interna-Não programada-Meio ambiente-Vento	13800	618	52255	144,2 0
607 2	10	2021	14971	5	421	LZ104354 07	202110106836	1	3	14/10/2021 15:04	14/10/2021 15:19	Interna-Não programada-Meio ambiente-Vento	13800	721	52255	180,8 5
607 2	10	2021	14971	5	421	LZ164100 86	202110106836	1	3	14/10/2021 15:13	14/10/2021 15:19	Interna-Não programada-Meio ambiente-Vento	13800	1479	52255	140,5 1
607 2	10	2021	14971	5	421	LZ164043 37	202110106836	1	3	14/10/2021 16:36	14/10/2021 16:40	Interna-Não programada-Meio ambiente-Vento	13800	2306	52255	149,8 9
607 2	10	2021	14971	5	421	LZ164082 54	202110106836	1	3	14/10/2021 16:36	14/10/2021 16:40	Interna-Não programada-Meio ambiente-Vento	13800	5122	52255	355,6 9
607 2	10	2021	14971	5	421	DH10404 044	202110106836	1	3	14/10/2021 16:50	14/10/2021 16:54	Interna-Não programada-Meio ambiente-Vento	13800	1479	52255	91,62
607 2	10	2021	14971	5	421	LZ164043 37	202110106836	1	3	14/10/2021 18:29	14/10/2021 18:33	Interna-Não programada-Meio ambiente-Vento	13800	1741	52255	121,3 9
607 2	10	2021	14971	5	421	LZ164043 37	202110106836	1	3	14/10/2021 18:29	14/10/2021 18:34	Interna-Não programada-Meio ambiente-Vento	13800	152	52255	14,10
607 2	10	2021	14971	5	421	LZ164043 37	202110106836	1	3	14/10/2021 18:29	14/10/2021 18:36	Interna-Não programada-Meio ambiente-Vento	13800	574	52255	67,29
607 2	10	2021	14971	5	421	LZ164043 37	202110106836	1	3	14/10/2021 18:29	14/10/2021 18:40	Interna-Não programada-Meio ambiente-Vento	13800	1030	52255	199,4 2
607 2	10	2021	14971	5	421	LZ121996 96	202110106836	1	3	14/10/2021 20:08	15/10/2021 19:09	Interna-Não programada-Meio ambiente-Vento	13800	192	52255	4418, 35
607 2	10	2021	14971	5	421	LZ104083 34	202110106836	1	3	14/10/2021 21:42	15/10/2021 17:13	Interna-Não programada-Meio ambiente-Vento	13800	86	52255	1678, 62
607 2	10	2021	14971	5	421	20454269	202110106836	1	3	15/10/2021 13:51	15/10/2021 17:01	Interna-Não programada-Meio ambiente-Vento	13800	6	52255	19,07
607 2	10	2021	14971	5	421	LZ104039 29	202110106836	1	3	15/10/2021 13:51	15/10/2021 16:53	Interna-Não programada-Meio ambiente-Vento	13800	437	52255	1327, 27
607 2	10	2021	14940	1	541	SN210488 54	202110106839	1	3	14/10/2021 14:53	15/10/2021 09:23	Interna-Não programada-Meio ambiente-Vento	220	2	95622	36,98
607 2	10	2021	15748	2	188	OZ184549 30TS	202110106842	1	3	14/10/2021 14:53	14/10/2021 23:04	Interna-Não programada-Meio ambiente-Descarga Atmosférica	13800	40	11644	326,8 4
607 2	10	2021	14906	3	56	GE123841 71	202110106843	1	3	14/10/2021 14:53	14/10/2021 22:43	Interna-Não programada-Meio ambiente-Vento	13800	2	31119	15,65
607 2	10	2021	14906	3	56	GE123841 71	202110106843	1	3	14/10/2021 19:43	14/10/2021 22:43	Interna-Não programada-Meio ambiente-Vento	220	1	31119	3,00
607 2	10	2021	14908	9	58	10812118	202110106847	1	3	14/10/2021 14:53	14/10/2021 18:00	Interna-Não programada-Meio ambiente-Vento	220	1	44049	3,10
607 2	10	2021	14978	31	216	TL212056 34	202110106848	1	3	14/10/2021 14:54	16/10/2021 09:37	Interna-Não programada-Meio ambiente-Vento	220	2	8616	85,43

607 2	10	2021	14978	1	492	FA310427 34	202110106850	1	3	14/10/2021 14:54	14/10/2021 23:43	Interna-Não programada-Meio ambiente-Vento	220	1	8616	8,81
607 2	10	2021	16494	31	583	BF213985 22	202110106851	1	3	14/10/2021 14:54	15/10/2021 11:23	Interna-Não programada-Meio ambiente-Vento	220	2	17220	40,96
607 2	10	2021	14860	3	198	AX112005 58	202110106853	1	3	14/10/2021 11:09	14/10/2021 19:12	Interna-Não programada-Meio ambiente-Árvore ou Vegetação	220	136	25917	1092,68
607 2	10	2021	14978	1	216	JL111317 20	202110106854	1	3	14/10/2021 14:16	15/10/2021 09:40	Interna-Não programada-Meio ambiente-Vento	220	96	8616	1862,53
607 2	10	2021	16491	1	342	MD12395 093	202110106855	1	3	14/10/2021 14:13	14/10/2021 20:46	Interna-Não programada-Meio ambiente-Descarga Atmosférica	13800	11	17301	71,94
607 2	10	2021	14978	31	216	TL104049 85	202110106874	1	3	14/10/2021 14:55	15/10/2021 10:50	Interna-Não programada-Meio ambiente-Vento	34500	26	8616	517,52
607 2	10	2021	14978	31	216	TL104049 85	202110106874	1	3	14/10/2021 14:55	15/10/2021 19:25	Interna-Não programada-Meio ambiente-Vento	34500	135	8616	3845,70
607 2	10	2021	14978	31	216	PH133253 92	202110106874	1	3	14/10/2021 14:55	15/10/2021 22:15	Interna-Não programada-Meio ambiente-Vento	34500	144	8616	4509,80
607 2	10	2021	14917	1	123	IA111959 76	202110106876	1	3	14/10/2021 14:52	14/10/2021 16:34	Interna-Não programada-Meio ambiente-Vento	69000	66	6222	112,20
607 2	10	2021	14971	1	421	LZ110306 01	202110106877	1	3	14/10/2021 14:56	15/10/2021 01:18	Interna-Não programada-Meio ambiente-Vento	220	63	52255	652,80
607 2	10	2021	15733	33	347	KR213830 46	202110106879	1	3	14/10/2021 14:56	15/10/2021 00:19	Interna-Não programada-Meio ambiente-Descarga Atmosférica	220	1	17318	9,38
607 2	10	2021	14951	1	187	PB112771 62	202110106883	1	3	14/10/2021 14:56	14/10/2021 18:43	Interna-Não programada-Meio ambiente-Árvore ou Vegetação	220	44	15005	165,94
607 2	10	2021	14923	1	361	AM12104 127	202110106886	1	3	14/10/2021 13:58	15/10/2021 09:41	Interna-Não programada-Meio ambiente-Árvore ou Vegetação	13800	2	32349	39,44
607 2	10	2021	14923	1	361	AM12231 863LD	202110106886	1	3	14/10/2021 13:58	15/10/2021 20:43	Interna-Não programada-Meio ambiente-Árvore ou Vegetação	13800	4	32349	123,04
607 2	10	2021	14969	6	160	63027963 9	202110106888	1	3	14/10/2021 14:57	15/10/2021 09:04	Interna-Não programada-Meio ambiente-Vento	220	1	33652	18,12
607 2	10	2021	14963	2	414	PO122465 38	202110106898	1	3	14/10/2021 14:57	14/10/2021 22:01	Interna-Não programada-Meio ambiente-Vento	220	1	27095	7,05
607 2	10	2021	15744	3	103	JT1212963 83	202110106899	1	3	14/10/2021 14:57	14/10/2021 17:22	Interna-Não programada-Meio ambiente-Vento	220	3	23926	7,20
607 2	10	2021	14974	1	142	SH104006 41	202110106909	1	3	14/10/2021 14:56	14/10/2021 16:31	Interna-Não programada-Meio ambiente-Vento	13800	52	2018	82,93
607 2	10	2021	14974	1	142	RV120249 45LD	202110106909	1	3	14/10/2021 14:56	14/10/2021 17:16	Interna-Não programada-Meio ambiente-Vento	13800	7	2018	16,34
607 2	10	2021	14974	1	142	SH120002 38LD	202110106909	1	3	14/10/2021 14:56	14/10/2021 18:44	Interna-Não programada-Meio ambiente-Vento	13800	6	2018	22,80
607 2	10	2021	14974	1	142	SH122777 46	202110106909	1	3	14/10/2021 14:56	14/10/2021 19:17	Interna-Não programada-Meio ambiente-Vento	13800	13	2018	56,58
607 2	10	2021	14974	1	142	SH120002 39	202110106909	1	3	14/10/2021 14:56	14/10/2021 21:07	Interna-Não programada-Meio ambiente-Vento	13800	5	2018	30,93
607 2	10	2021	14879	3	370	IM211074 34	202110106911	1	3	14/10/2021 14:58	15/10/2021 09:53	Interna-Não programada-Meio ambiente-Descarga Atmosférica	220	1	28625	18,90
607 2	10	2021	14922	2	83	IP104080 23	202110106922	1	3	14/10/2021 14:57	15/10/2021 15:36	Interna-Não programada-Meio ambiente-Vento	13800	24	10551	591,87
607 2	10	2021	14922	2	83	IP122727 98	202110106922	1	3	14/10/2021 14:57	15/10/2021 16:20	Interna-Não programada-Meio ambiente-Vento	13800	7	10551	177,79
607 2	10	2021	14922	2	83	IP133843 87	202110106922	1	3	14/10/2021 14:57	15/10/2021 20:50	Interna-Não programada-Meio ambiente-Vento	13800	216	10551	6456,54
607 2	10	2021	14922	2	83	IP104080 23	202110106922	1	3	15/10/2021 15:48	15/10/2021 16:20	Interna-Não programada-Meio ambiente-Vento	13800	24	10551	13,02
607 2	10	2021	14964	2	156	QI320113 54	202110106923	1	3	14/10/2021 14:43	15/10/2021 02:45	Interna-Não programada-Meio ambiente-Descarga Atmosférica	13800	11	27081	132,26
607 2	10	2021	14928	1	91	IW124052 89	202110106926	1	3	14/10/2021 10:22	14/10/2021 16:29	Interna-Não programada-Meio ambiente-Vento	13800	8	11818	48,83

607 2	10	2021	14889	2	359	IO123583 02RE	202110106929	1	3	14/10/2021 15:00	15/10/2021 09:40	Interna-Não programada-Meio ambiente-Vento	13800	8	20406	149,3 2
607 2	10	2021	14923	2	85	73007765 2	202110106934	1	3	14/10/2021 15:00	14/10/2021 16:24	Interna-Não programada-Meio ambiente-Vento	220	1	32349	1,39
607 2	10	2021	14978	32	216	JL123833 40	202110106957	1	3	14/10/2021 14:11	15/10/2021 11:44	Interna-Não programada-Meio ambiente-Vento	34500	45	8616	969,3 1
607 2	10	2021	14978	32	216	JL123833 40	202110106957	1	3	14/10/2021 14:11	17/10/2021 04:23	Interna-Não programada-Meio ambiente-Vento	34500	2	8616	124,3 9
607 2	10	2021	14971	7	421	LZ120971 48	202110106968	1	3	14/10/2021 14:57	15/10/2021 14:13	Interna-Não programada-Meio ambiente-Vento	13800	24	52255	558,1 8
607 2	10	2021	14973	1	163	78004570 1	202110106972	1	3	14/10/2021 15:03	14/10/2021 21:38	Interna-Não programada-Meio ambiente-Vento	220	1	11878	6,57
607 2	10	2021	14958	2	146	PJ110361 50	202110106973	1	3	14/10/2021 15:03	14/10/2021 19:40	Interna-Não programada-Meio ambiente-Vento	220	141	11518	649,2 3
607 2	10	2021	14979	3	202	SL210067 78	202110106975	1	3	14/10/2021 15:03	14/10/2021 17:38	Interna-Não programada-Meio ambiente-Descarga Atmosférica	220	1	17196	2,57
607 2	10	2021	15742	1	99	69017819 0	202110107000	1	3	14/10/2021 15:06	15/10/2021 00:45	Interna-Não programada-Meio ambiente-Vento	220	1	23365	9,65
607 2	10	2021	14978	31	216	TL123561 89	202110107004	1	3	14/10/2021 15:06	16/10/2021 15:36	Interna-Não programada-Meio ambiente-Vento	34500	4	8616	193,9 7
607 2	10	2021	14887	1	225	CM112125 596	202110107005	1	3	14/10/2021 14:29	15/10/2021 03:51	Interna-Não programada-Meio ambiente-Vento	220	122	3376	1629, 31
607 2	10	2021	16481	2	574	ZN122733 04RE	202110107011	1	3	14/10/2021 15:07	14/10/2021 16:25	Interna-Não programada-Meio ambiente-Descarga Atmosférica	13800	52	5686	67,17
607 2	10	2021	15741	17	420	14903647	202110107016	1	3	14/10/2021 15:08	14/10/2021 18:09	Interna-Não programada-Meio ambiente-Vento	220	1	77540	3,01
607 2	10	2021	14879	1	210	SO110000 32	202110107022	1	3	14/10/2021 12:55	14/10/2021 18:19	Interna-Não programada-Meio ambiente-Vento	220	167	28625	900,2 7
607 2	10	2021	14923	1	85	IR123810 25	202110107023	1	3	14/10/2021 13:51	14/10/2021 17:11	Interna-Não programada-Meio ambiente-Descarga Atmosférica	13800	13	32349	43,32
607 2	10	2021	14958	1	146	60044469	202110107029	1	3	14/10/2021 15:09	14/10/2021 20:46	Interna-Não programada-Meio ambiente-Vento	220	1	11518	5,61
607 2	10	2021	14982	4	489	CN112138 14	202110107037	1	3	14/10/2021 15:00	14/10/2021 19:15	Interna-Não programada-Meio ambiente-Árvore ou Vegetação	220	102	35495	432,6 2
607 2	10	2021	14970	7	587	RV111594 48	202110107041	1	3	14/10/2021 15:10	14/10/2021 18:47	Interna-Não programada-Meio ambiente-Vento	220	255	36118	919,9 8
607 2	10	2021	14970	9	587	RV113955 04	202110107047	1	3	14/10/2021 16:50	14/10/2021 17:50	Interna-Não programada-Meio ambiente-Vento	220	89	36118	89,00
607 2	10	2021	14909	23	58	11854560	202110107054	1	3	14/10/2021 15:11	14/10/2021 21:12	Interna-Não programada-Meio ambiente-Vento	220	1	47321	6,01
607 2	10	2021	14910	2	55	GR111172 79	202110107061	1	3	14/10/2021 11:40	14/10/2021 18:54	Interna-Não programada-Meio ambiente-Vento	220	179	18850	1294, 67
607 2	10	2021	14860	2	168	10006002 062	202110107066	1	3	14/10/2021 15:13	14/10/2021 16:39	Interna-Não programada-Meio ambiente-Vento	220	1	25917	1,42
607 2	10	2021	14876	34	23	IT112571 41	202110107074	1	3	14/10/2021 15:14	14/10/2021 19:49	Interna-Não programada-Meio ambiente-Vento	220	1	10240	4,58
607 2	10	2021	14863	5	580	AN12285 354	202110107075	1	3	14/10/2021 14:57	14/10/2021 16:35	Interna-Não programada-Meio ambiente-Descarga Atmosférica	13800	18	91449	29,28
607 2	10	2021	14921	3	8	EU110443 21	202110107078	1	3	14/10/2021 13:46	14/10/2021 20:48	Interna-Não programada-Meio ambiente-Vento	220	115	11745	807,1 7
607 2	10	2021	14979	3	202	SL110068 46	202110107090	1	3	14/10/2021 14:34	14/10/2021 16:48	Interna-Não programada-Meio ambiente-Árvore ou Vegetação	220	116	17196	258,2 0
607 2	10	2021	14902	1	49	FR120968 09	202110107100	1	3	14/10/2021 15:16	14/10/2021 19:20	Interna-Não programada-Meio ambiente-Descarga Atmosférica	13800	4	5197	16,20
607 2	10	2021	14962	1	151	PK122634 82	202110107101	1	3	14/10/2021 15:17	15/10/2021 11:57	Interna-Não programada-Meio ambiente-Vento	13800	3	14960	62,00
607 2	10	2021	14871	9	60	GN11160 830	202110107108	1	3	14/10/2021 15:17	15/10/2021 02:24	Interna-Não programada-Meio ambiente-Vento	220	23	34746	255,5 3

607 2	10	2021	14987	33	236	SV123768 93	202110107110	1	3	14/10/2021 15:17	15/10/2021 02:59	Interna-Não programada-Meio ambiente-Descarga Atmosférica	34500	5	17278	58,44
607 2	10	2021	14956	2	581	MY12324 344	202110107114	1	3	14/10/2021 12:18	14/10/2021 19:34	Interna-Não programada-Meio ambiente-Descarga Atmosférica	13800	7	32092	50,80
607 2	10	2021	14970	5	587	RV111891 64	202110107124	1	3	14/10/2021 15:03	15/10/2021 12:31	Interna-Não programada-Meio ambiente-Árvore ou Vegetação	220	255	36118	5470,95
607 2	10	2021	14887	33	225	CM12266 823	202110107126	1	3	14/10/2021 14:22	15/10/2021 10:05	Interna-Não programada-Meio ambiente-Descarga Atmosférica	34500	46	3376	906,53
607 2	10	2021	14925	1	88	50050928	202110107133	1	3	14/10/2021 15:20	14/10/2021 17:31	Interna-Não programada-Meio ambiente-Vento	220	1	18387	2,18
607 2	10	2021	14898	1	125	IY111920 78	202110107134	1	3	14/10/2021 14:24	14/10/2021 17:58	Interna-Não programada-Meio ambiente-Vento	220	112	12434	397,97
607 2	10	2021	14985	3	180	UR210664 80	202110107143	1	3	14/10/2021 15:21	14/10/2021 16:15	Interna-Não programada-Meio ambiente-Descarga Atmosférica	220	2	23835	1,78
607 2	10	2021	14885	9	61	GN11051 577	202110107148	1	3	14/10/2021 15:12	14/10/2021 16:52	Interna-Não programada-Meio ambiente-Vento	220	85	34124	141,60
607 2	10	2021	14881	32	30	DV122078 30	202110107158	1	3	14/10/2021 15:11	14/10/2021 20:42	Interna-Não programada-Meio ambiente-Vento	34500	5	11745	27,56
607 2	10	2021	14857	15	240	GN12090 082	202110107179	1	3	14/10/2021 15:23	14/10/2021 23:55	Interna-Não programada-Meio ambiente-Vento	13800	13	18556	110,77
607 2	10	2021	16493	2	338	LB112170 16	202110107180	1	3	14/10/2021 15:23	15/10/2021 02:11	Interna-Não programada-Meio ambiente-Vento	220	127	16165	1369,84
607 2	10	2021	14952	2	380	CP214150 03	202110107183	1	3	14/10/2021 15:23	14/10/2021 19:23	Interna-Não programada-Meio ambiente-Vento	220	1	2141	3,99
607 2	10	2021	14933	1	102	JAA2115 2271	202110107186	1	3	14/10/2021 15:24	14/10/2021 18:28	Interna-Não programada-Meio ambiente-Descarga Atmosférica	220	1	19028	3,07
607 2	10	2021	14872	11	60	GN11002 435	202110107192	1	3	14/10/2021 14:59	14/10/2021 16:40	Interna-Não programada-Meio ambiente-Vento	220	130	40511	218,73
607 2	10	2021	14943	31	197	10012755 549	202110107196	1	3	14/10/2021 15:24	15/10/2021 05:29	Interna-Não programada-Meio ambiente-Descarga Atmosférica	220	1	14207	14,07
607 2	10	2021	15730	32	245	RV122306 56	202110107200	1	3	14/10/2021 15:24	14/10/2021 23:33	Interna-Não programada-Meio ambiente-Vento	34500	9	1271	73,32
607 2	10	2021	14939	1	469	CR212665 33	202110107202	1	3	14/10/2021 15:25	15/10/2021 14:46	Interna-Não programada-Meio ambiente-Descarga Atmosférica	220	1	13683	23,34
607 2	10	2021	14961	1	190	PI123255 16	202110107204	1	3	14/10/2021 15:25	15/10/2021 09:15	Interna-Não programada-Meio ambiente-Descarga Atmosférica	13800	9	40300	160,43
607 2	10	2021	14961	1	190	PI123255 16	202110107204	1	3	15/10/2021 09:16	18/10/2021 09:45	Interna-Não programada-Meio ambiente-Descarga Atmosférica	13800	9	40300	652,31
607 2	10	2021	14961	1	190	PI211378 04	202110107204	1	3	18/10/2021 10:32	18/10/2021 10:56	Interna-Não programada-Meio ambiente-Descarga Atmosférica	220	1	40300	0,39
607 2	10	2021	14961	1	190	PI123255 16	202110107204	1	3	18/10/2021 10:57	18/10/2021 11:37	Interna-Não programada-Meio ambiente-Descarga Atmosférica	13800	9	40300	5,92
607 2	10	2021	16484	2	416	RV210581 70	202110107210	1	3	14/10/2021 15:26	15/10/2021 09:14	Interna-Não programada-Meio ambiente-Descarga Atmosférica	220	1	6507	17,80
607 2	10	2021	16491	1	300	PP212991 42	202110107221	1	3	14/10/2021 15:26	15/10/2021 11:21	Interna-Não programada-Meio ambiente-Descarga Atmosférica	220	1	17301	19,91
607 2	10	2021	14945	2	127	MZ21066 092	202110107227	1	3	14/10/2021 15:26	14/10/2021 17:12	Interna-Não programada-Meio ambiente-Descarga Atmosférica	220	1	9866	1,75
607 2	10	2021	14859	1	168	SN111331 06	202110107253	1	3	14/10/2021 19:30	14/10/2021 21:45	Interna-Não programada-Meio ambiente-Árvore ou Vegetação	220	97	25907	218,28
607 2	10	2021	15741	9	420	GN12035 540	202110107258	1	3	14/10/2021 15:29	15/10/2021 11:32	Interna-Não programada-Meio ambiente-Vento	13800	2	77540	40,10
607 2	10	2021	14939	32	47	ET210507 37	202110107263	1	3	14/10/2021 15:29	14/10/2021 17:27	Interna-Não programada-Meio ambiente-Descarga Atmosférica	220	1	13683	1,96
607 2	10	2021	14953	33	330	PL213140 71	202110107264	1	3	14/10/2021 15:29	15/10/2021 11:52	Interna-Não programada-Meio ambiente-Descarga Atmosférica	220	1	20177	20,38
607 2	10	2021	14961	1	190	10009394 620	202110107267	1	3	14/10/2021 15:29	16/10/2021 18:45	Interna-Não programada-Meio ambiente-Vento	220	1	40300	51,27

607 2	10	2021	16494	31	583	BF213928 20	202110107270	1	3	14/10/2021 15:29	15/10/2021 17:12	Interna-Não programada-Meio ambiente-Vento	220	2	17220	51,42
607 2	10	2021	16482	1	577	SH123918 01	202110107274	1	3	14/10/2021 15:30	15/10/2021 13:29	Interna-Não programada-Meio ambiente-Árvore ou Vegetação	220	1	16525	21,98
607 2	10	2021	14918	2	262	PS211818 86	202110107283	1	3	14/10/2021 14:49	14/10/2021 16:57	Interna-Não programada-Meio ambiente-Descarga Atmosférica	13800	35	33253	74,34
607 2	10	2021	14981	5	498	SW11384 223	202110107285	1	3	14/10/2021 15:30	15/10/2021 02:33	Interna-Não programada-Meio ambiente-Vento	220	122	44862	1347,12
607 2	10	2021	14923	32	85	ME12095 835	202110107290	1	3	14/10/2021 15:30	14/10/2021 17:42	Interna-Não programada-Meio ambiente-Vento	34500	41	32349	90,15
607 2	10	2021	14923	32	85	ME12095 835	202110107290	1	3	14/10/2021 15:30	14/10/2021 19:46	Interna-Não programada-Meio ambiente-Vento	34500	10	32349	42,58
607 2	10	2021	14923	32	85	ME12095 835	202110107290	1	3	14/10/2021 15:30	15/10/2021 04:39	Interna-Não programada-Meio ambiente-Vento	34500	8	32349	105,22
607 2	10	2021	14923	32	85	ME12095 835	202110107290	1	3	14/10/2021 15:30	15/10/2021 15:43	Interna-Não programada-Meio ambiente-Vento	34500	3	32349	72,65
607 2	10	2021	14923	32	85	ME12095 835	202110107290	1	3	14/10/2021 15:30	15/10/2021 22:08	Interna-Não programada-Meio ambiente-Vento	220	1	32349	30,63
607 2	10	2021	14923	32	85	ME12095 835	202110107290	1	3	14/10/2021 15:30	15/10/2021 22:48	Interna-Não programada-Meio ambiente-Vento	34500	4	32349	125,15
607 2	10	2021	14923	32	85	AG12253 656LD	202110107290	1	3	14/10/2021 17:43	15/10/2021 04:39	Interna-Não programada-Meio ambiente-Vento	34500	17	32349	186,14
607 2	10	2021	14923	32	85	ME12095 835	202110107290	1	3	14/10/2021 21:02	14/10/2021 23:14	Interna-Não programada-Meio ambiente-Vento	34500	9	32349	19,88
607 2	10	2021	14923	32	85	AG12060 894LD	202110107290	1	3	14/10/2021 21:02	15/10/2021 01:29	Interna-Não programada-Meio ambiente-Vento	220	1	32349	4,46
607 2	10	2021	14923	32	85	AG12253 656LD	202110107290	1	3	15/10/2021 04:40	15/10/2021 12:06	Interna-Não programada-Meio ambiente-Vento	34500	7	32349	52,14
607 2	10	2021	14923	32	85	AG12341 726	202110107290	1	3	15/10/2021 04:40	15/10/2021 15:00	Interna-Não programada-Meio ambiente-Vento	34500	18	32349	186,00
607 2	10	2021	14923	32	85	AG12253 656LD	202110107290	1	3	15/10/2021 12:21	15/10/2021 13:47	Interna-Não programada-Meio ambiente-Vento	34500	3	32349	4,30
607 2	10	2021	14923	32	85	AG12253 656LD	202110107290	1	3	15/10/2021 12:21	15/10/2021 22:08	Interna-Não programada-Meio ambiente-Vento	34500	3	32349	29,32
607 2	10	2021	14923	32	85	8648369	202110107290	1	3	15/10/2021 12:21	16/10/2021 13:57	Interna-Não programada-Meio ambiente-Vento	220	1	32349	25,60
607 2	10	2021	14923	32	85	AG12253 656LD	202110107290	1	3	15/10/2021 21:18	15/10/2021 22:08	Interna-Não programada-Meio ambiente-Vento	34500	24	32349	19,90
607 2	10	2021	14978	32	216	BF123633 01	202110107294	1	3	14/10/2021 14:45	14/10/2021 20:18	Interna-Não programada-Meio ambiente-Descarga Atmosférica	34500	2	8616	11,08
607 2	10	2021	16484	32	570	RV213607 35	202110107297	1	3	14/10/2021 15:31	15/10/2021 15:34	Interna-Não programada-Meio ambiente-Descarga Atmosférica	220	1	6507	24,05
607 2	10	2021	14961	1	190	PI211094 59	202110107327	1	3	14/10/2021 15:32	16/10/2021 16:08	Interna-Não programada-Meio ambiente-Descarga Atmosférica	220	1	40300	48,60
607 2	10	2021	14921	2	8	PU210450 80	202110107331	1	3	14/10/2021 15:32	15/10/2021 09:50	Interna-Não programada-Meio ambiente-Vento	220	1	11745	18,30
607 2	10	2021	14862	2	20	AA310575 67	202110107333	1	3	14/10/2021 15:32	14/10/2021 19:31	Interna-Não programada-Meio ambiente-Vento	220	1	23704	3,98
607 2	10	2021	14898	2	125	IY121703 19	202110107342	1	3	14/10/2021 13:15	14/10/2021 18:57	Interna-Não programada-Meio ambiente-Vento	13800	8	12434	45,59
607 2	10	2021	14941	31	329	MP11223 873	202110107343	1	3	14/10/2021 15:33	14/10/2021 18:28	Interna-Não programada-Meio ambiente-Descarga Atmosférica	220	1	7415	2,92
607 2	10	2021	14879	1	29	CC213780 77	202110107344	1	3	14/10/2021 15:33	15/10/2021 15:16	Interna-Não programada-Meio ambiente-Descarga Atmosférica	220	1	28625	23,71
607 2	10	2021	14955	2	384	10025872 786	202110107347	1	3	14/10/2021 15:33	15/10/2021 00:01	Interna-Não programada-Meio ambiente-Vento	220	1	5645	8,47
607 2	10	2021	14923	32	85	DI120656 93	202110107349	1	3	14/10/2021 14:19	14/10/2021 17:24	Interna-Não programada-Meio ambiente-Descarga Atmosférica	34500	8	32349	24,54

607 2	10	2021	14961	1	217	PI121998 59	202110107353	1	3	14/10/2021 12:37	15/10/2021 01:57	Interna-Não programada-Meio ambiente-Vento	13800	5	40300	66,72
607 2	10	2021	14904	31	283	FB112550 14	202110107356	1	3	14/10/2021 15:34	15/10/2021 01:14	Interna-Não programada-Meio ambiente-Vento	220	15	11431	144,9 3
607 2	10	2021	15733	33	347	KR210553 32	202110107357	1	3	14/10/2021 15:34	14/10/2021 23:38	Interna-Não programada-Meio ambiente-Descarga Atmosférica	220	1	17318	8,05
607 2	10	2021	14957	2	145	PG210716 78	202110107358	1	3	14/10/2021 15:35	14/10/2021 19:12	Interna-Não programada-Meio ambiente-Vento	220	1	4499	3,62
607 2	10	2021	14889	6	34	CT210640 15	202110107361	1	3	14/10/2021 15:35	14/10/2021 17:09	Interna-Não programada-Meio ambiente-Vento	220	1	20406	1,56
607 2	10	2021	16488	2	61	GN11000 713	202110107373	1	3	14/10/2021 15:11	14/10/2021 17:42	Interna-Não programada-Meio ambiente-Árvore ou Vegetação	220	156	38822	390,4 3
607 2	10	2021	15741	16	420	10005297 107	202110107375	1	3	14/10/2021 15:36	14/10/2021 17:25	Interna-Não programada-Meio ambiente-Vento	220	1	77540	1,81
607 2	10	2021	14969	5	160	RV213839 20	202110107383	1	3	14/10/2021 15:37	15/10/2021 11:27	Interna-Não programada-Meio ambiente-Vento	220	2	33652	39,66
607 2	10	2021	15745	6	103	JT164078 10	202110107388	1	3	14/10/2021 15:34	14/10/2021 19:07	Interna-Não programada-Meio ambiente-Descarga Atmosférica	13800	1069	20387	3801, 19
607 2	10	2021	15745	6	103	JT164078 06	202110107388	1	3	14/10/2021 15:34	14/10/2021 19:58	Interna-Não programada-Meio ambiente-Descarga Atmosférica	13800	1774	20387	7812, 99
607 2	10	2021	14930	2	374	FA121002 65	202110107390	1	3	14/10/2021 15:07	14/10/2021 16:29	Interna-Não programada-Meio ambiente-Vento	13800	78	53161	106,4 1
607 2	10	2021	14959	1	556	PH121707 44	202110107392	1	3	14/10/2021 15:14	14/10/2021 17:58	Interna-Não programada-Meio ambiente-Vento	13800	7	5614	19,10
607 2	10	2021	14869	2	14	AK122106 24	202110107393	1	3	14/10/2021 15:38	14/10/2021 23:14	Interna-Não programada-Meio ambiente-Descarga Atmosférica	13800	6	4619	45,57
607 2	10	2021	14985	2	180	UR110714 86	202110107400	1	3	14/10/2021 15:38	14/10/2021 18:38	Interna-Não programada-Meio ambiente-Descarga Atmosférica	220	115	23835	343,6 9
607 2	10	2021	14963	33	152	TB123373 72	202110107404	1	3	14/10/2021 15:38	15/10/2021 03:36	Interna-Não programada-Meio ambiente-Descarga Atmosférica	220	1	27095	11,95
607 2	10	2021	14940	31	109	LZ112459 70	202110107406	1	3	14/10/2021 15:38	16/10/2021 14:53	Interna-Não programada-Meio ambiente-Árvore ou Vegetação	220	2	95622	94,47
607 2	10	2021	14898	1	50	EA112579 14	202110107407	1	3	14/10/2021 14:53	14/10/2021 17:00	Interna-Não programada-Meio ambiente-Descarga Atmosférica	220	58	12434	122,5 1
607 2	10	2021	15747	5	148	PR120648 71LD	202110107410	1	3	14/10/2021 14:20	14/10/2021 20:44	Interna-Não programada-Meio ambiente-Vento	13800	16	14576	102,1 6
607 2	10	2021	14906	1	56	GE113457 96	202110107418	1	3	14/10/2021 11:19	14/10/2021 20:49	Interna-Não programada-Meio ambiente-Descarga Atmosférica	220	16	31119	151,8 7
607 2	10	2021	14889	30	34	CT121309 06	202110107420	1	3	14/10/2021 15:08	15/10/2021 16:55	Interna-Não programada-Meio ambiente-Vento	34500	4	20406	103,1 0
607 2	10	2021	14918	2	499	MB12192 159	202110107422	1	3	14/10/2021 15:39	14/10/2021 18:01	Interna-Não programada-Meio ambiente-Descarga Atmosférica	13800	58	33253	136,3 6
607 2	10	2021	14945	1	185	17800196 37	202110107429	1	3	14/10/2021 15:40	14/10/2021 17:55	Interna-Não programada-Meio ambiente-Vento	220	1	9866	2,24
607 2	10	2021	14963	2	414	PO212805 04	202110107448	1	3	14/10/2021 15:42	15/10/2021 11:41	Interna-Não programada-Meio ambiente-Vento	220	1	27095	19,97
607 2	10	2021	16493	1	310	38200071 65	202110107449	1	3	14/10/2021 15:42	15/10/2021 00:54	Interna-Não programada-Meio ambiente-Vento	220	1	16165	9,19
607 2	10	2021	15748	34	584	CM12420 390	202110107451	1	3	14/10/2021 15:01	15/10/2021 08:03	Interna-Não programada-Meio ambiente-Descarga Atmosférica	34500	24	11644	408,5 3
607 2	10	2021	14978	32	216	JL213329 66	202110107453	1	3	14/10/2021 15:43	16/10/2021 11:03	Interna-Não programada-Meio ambiente-Descarga Atmosférica	220	4	8616	173,3 3
607 2	10	2021	14954	39	346	KR122301 56	202110107459	1	3	14/10/2021 14:05	14/10/2021 21:54	Interna-Não programada-Meio ambiente-Vento	34500	14	3392	109,2 5
607 2	10	2021	14940	1	565	LZ123514 06	202110107460	1	3	14/10/2021 14:31	15/10/2021 09:29	Interna-Não programada-Meio ambiente-Vento	13800	102	95622	1933, 38
607 2	10	2021	14958	3	146	PJ210094 62	202110107465	1	3	14/10/2021 15:43	15/10/2021 16:36	Interna-Não programada-Meio ambiente-Vento	220	1	11518	24,87

607 2	10	2021	14944	4	124	MR21000 273	202110107486	1	3	14/10/2021 15:45	15/10/2021 07:34	Interna-Não programada-Meio ambiente-Vento	220	3	23787	47,45
607 2	10	2021	15733	33	347	KR213047 64	202110107488	1	3	14/10/2021 15:45	15/10/2021 02:03	Interna-Não programada-Meio ambiente-Descarga Atmosférica	220	1	17318	10,30
607 2	10	2021	16480	12	386	VA112005 18	202110107490	1	3	14/10/2021 14:54	14/10/2021 16:56	Interna-Não programada-Meio ambiente-Vento	220	292	32548	589,4 3
607 2	10	2021	14938	2	105	JR120874 18	202110107496	1	3	14/10/2021 15:38	14/10/2021 17:41	Interna-Não programada-Meio ambiente-Vento	13800	9	13572	18,42
607 2	10	2021	16484	32	570	RV123408 76	202110107498	1	3	14/10/2021 15:44	15/10/2021 15:06	Interna-Não programada-Meio ambiente-Descarga Atmosférica	34500	5	6507	116,8 2
607 2	10	2021	15747	5	148	PR111866 60	202110107523	1	3	14/10/2021 14:58	14/10/2021 18:16	Interna-Não programada-Meio ambiente-Vento	220	47	14576	154,9 0
607 2	10	2021	16475	2	453	14676655	202110107527	1	3	14/10/2021 15:47	14/10/2021 22:58	Interna-Não programada-Meio ambiente-Vento	220	1	46816	7,18
607 2	10	2021	14978	31	216	PI210491 76	202110107550	1	3	14/10/2021 15:49	15/10/2021 17:00	Interna-Não programada-Meio ambiente-Vento	220	1	8616	25,18
607 2	10	2021	16494	31	583	58800000 90	202110107557	1	3	14/10/2021 15:50	15/10/2021 14:14	Interna-Não programada-Meio ambiente-Vento	220	1	17220	22,40
607 2	10	2021	16493	2	338	LB110299 61	202110107561	1	3	14/10/2021 13:01	14/10/2021 19:08	Interna-Não programada-Meio ambiente-Vento	220	57	16165	348,5 6
607 2	10	2021	14987	2	540	LZ122616 08	202110107563	1	3	14/10/2021 13:17	15/10/2021 09:15	Interna-Não programada-Meio ambiente-Vento	13800	9	17278	179,6 9
607 2	10	2021	16485	3	576	98003233 7	202110107567	1	3	14/10/2021 15:50	15/10/2021 12:00	Interna-Não programada-Meio ambiente-Vento	220	1	5037	20,15
607 2	10	2021	15741	9	420	AP112104 35	202110107569	1	3	14/10/2021 15:50	14/10/2021 17:10	Interna-Não programada-Meio ambiente-Vento	220	90	77540	118,5 5
607 2	10	2021	15747	1	148	PR211866 04	202110107571	1	3	14/10/2021 15:51	15/10/2021 19:45	Interna-Não programada-Meio ambiente-Vento	220	1	14576	27,90
607 2	10	2021	14896	1	524	SQ123189 50RE	202110107575	1	3	14/10/2021 15:48	14/10/2021 20:05	Interna-Não programada-Meio ambiente-Vento	13800	117	4292	499,3 6
607 2	10	2021	14934	2	407	29019139 7	202110107577	1	3	14/10/2021 15:52	15/10/2021 17:47	Interna-Não programada-Meio ambiente-Vento	220	1	7069	25,91
607 2	10	2021	14890	3	34	CT113584 11	202110107586	1	3	14/10/2021 15:53	14/10/2021 22:16	Interna-Não programada-Meio ambiente-Árvore ou Vegetação	220	52	46335	331,4 7
607 2	10	2021	14959	1	556	PH120236 02	202110107588	1	3	14/10/2021 15:28	15/10/2021 09:23	Interna-Não programada-Meio ambiente-Descarga Atmosférica	13800	14	5614	250,6 9
607 2	10	2021	14922	2	83	IP111866 97	202110107594	1	3	14/10/2021 15:54	15/10/2021 00:28	Interna-Não programada-Meio ambiente-Descarga Atmosférica	13800	22	10551	188,4 2
607 2	10	2021	14922	2	83	IP164295 19	202110107594	1	3	14/10/2021 17:20	14/10/2021 17:23	Interna-Não programada-Meio ambiente-Descarga Atmosférica	13800	3355	10551	183,5 9
607 2	10	2021	14922	2	83	IP111866 91	202110107594	1	3	14/10/2021 22:46	15/10/2021 02:03	Interna-Não programada-Meio ambiente-Descarga Atmosférica	13800	37	10551	121,2 6
607 2	10	2021	14922	2	83	IP120129 42	202110107594	1	3	15/10/2021 00:30	15/10/2021 01:12	Interna-Não programada-Meio ambiente-Descarga Atmosférica	13800	22	10551	15,20
607 2	10	2021	14940	2	38	DH12261 352	202110107595	1	3	14/10/2021 15:19	14/10/2021 18:23	Interna-Não programada-Meio ambiente-Vento	13800	16	95622	48,80
607 2	10	2021	16484	2	570	MV11099 792	202110107596	1	3	14/10/2021 14:44	15/10/2021 10:18	Interna-Não programada-Meio ambiente-Vento	220	93	6507	1819, 11
607 2	10	2021	14951	1	137	MJ123052 76	202110107599	1	3	14/10/2021 14:17	14/10/2021 17:28	Interna-Não programada-Meio ambiente-Vento	13800	7	15005	22,27
607 2	10	2021	14889	30	34	CT121125 94	202110107601	1	3	14/10/2021 15:55	16/10/2021 00:36	Interna-Não programada-Meio ambiente-Descarga Atmosférica	34500	4	20406	130,7 3
607 2	10	2021	14944	3	124	MR12329 056	202110107606	1	3	14/10/2021 14:50	14/10/2021 19:21	Interna-Não programada-Meio ambiente-Descarga Atmosférica	13800	11	23787	49,58
607 2	10	2021	14944	1	294	MR12329 056	202110107606	1	3	14/10/2021 14:50	14/10/2021 19:21	Interna-Não programada-Meio ambiente-Descarga Atmosférica	13800	7	23787	31,55
607 2	10	2021	16494	31	583	TI123975 18RE	202110107610	1	3	14/10/2021 15:26	14/10/2021 21:09	Interna-Não programada-Meio ambiente-Descarga Atmosférica	34500	37	17220	211,3 7

607 2	10	2021	14942	5	233	10018568 031	202110107616	1	3	14/10/2021 15:57	14/10/2021 20:56	Interna-Não programada-Meio ambiente-Vento	220	1	51304	4,98
607 2	10	2021	14979	1	202	50007780 0	202110107617	1	3	14/10/2021 15:57	14/10/2021 18:49	Interna-Não programada-Meio ambiente-Vento	220	1	17196	2,86
607 2	10	2021	15729	8	245	RV122606 93	202110107622	1	3	14/10/2021 15:46	15/10/2021 16:12	Interna-Não programada-Meio ambiente-Vento	13800	4	14798	97,67
607 2	10	2021	14940	31	109	LZ123305 45	202110107627	1	3	14/10/2021 15:58	15/10/2021 19:10	Interna-Não programada-Meio ambiente-Vento	34500	2	95622	54,38
607 2	10	2021	14923	1	85	10028126 554	202110107632	1	3	14/10/2021 15:58	14/10/2021 17:22	Interna-Não programada-Meio ambiente-Vento	220	1	32349	1,39
607 2	10	2021	15750	2	45	CX121815 32	202110107633	1	3	14/10/2021 11:31	14/10/2021 18:44	Interna-Não programada-Meio ambiente-Vento	13800	7	6310	50,48
607 2	10	2021	14956	35	261	JT122675 70LD	202110107637	1	3	14/10/2021 15:59	15/10/2021 10:15	Interna-Não programada-Meio ambiente-Descarga Atmosférica	34500	6	32092	109,57
607 2	10	2021	14930	4	374	61012835 8	202110107644	1	3	14/10/2021 15:59	14/10/2021 19:38	Interna-Não programada-Meio ambiente-Vento	220	1	53161	3,64
607 2	10	2021	14978	32	216	JL120492 01	202110107653	1	3	14/10/2021 12:47	14/10/2021 18:50	Interna-Não programada-Meio ambiente-Vento	34500	67	8616	405,20
607 2	10	2021	14978	32	216	JL120492 01	202110107653	1	3	14/10/2021 12:47	16/10/2021 14:38	Interna-Não programada-Meio ambiente-Vento	34500	4	8616	199,39
607 2	10	2021	14945	1	185	AZ124045 20	202110107654	1	3	14/10/2021 16:00	15/10/2021 01:10	Interna-Não programada-Meio ambiente-Descarga Atmosférica	13800	7	9866	64,14
607 2	10	2021	14921	2	8	24400439 59	202110107658	1	3	14/10/2021 16:00	15/10/2021 10:01	Interna-Não programada-Meio ambiente-Vento	220	1	11745	18,01
607 2	10	2021	14860	3	198	AX123278 14	202110107660	1	3	14/10/2021 14:50	14/10/2021 17:03	Interna-Não programada-Meio ambiente-Vento	13800	162	25917	359,01
607 2	10	2021	15747	5	148	PR213189 37	202110107661	1	3	14/10/2021 12:29	15/10/2021 11:10	Interna-Não programada-Meio ambiente-Descarga Atmosférica	220	1	14576	22,68
607 2	10	2021	14917	1	123	GY122088 47	202110107670	1	3	14/10/2021 16:01	14/10/2021 20:11	Interna-Não programada-Meio ambiente-Vento	13800	650	6222	2714,47
607 2	10	2021	14917	1	123	GY121465 64LD	202110107670	1	3	14/10/2021 16:01	15/10/2021 08:31	Interna-Não programada-Meio ambiente-Vento	13800	578	6222	9541,66
607 2	10	2021	15749	32	173	CX211901 34	202110107671	1	3	14/10/2021 16:01	15/10/2021 12:07	Interna-Não programada-Meio ambiente-Descarga Atmosférica	220	1	14603	20,10
607 2	10	2021	14963	33	152	FO211470 35	202110107676	1	3	14/10/2021 16:01	14/10/2021 23:04	Interna-Não programada-Meio ambiente-Vento	220	1	27095	7,04
607 2	10	2021	14978	2	492	FA121959 43	202110107677	1	3	14/10/2021 16:01	14/10/2021 20:15	Interna-Não programada-Meio ambiente-Descarga Atmosférica	13800	5	8616	21,13
607 2	10	2021	14987	2	360	VN12060 844	202110107695	1	3	14/10/2021 15:24	14/10/2021 23:03	Interna-Não programada-Meio ambiente-Árvore ou Vegetação	13800	10	17278	76,56
607 2	10	2021	14956	3	581	13900175 31	202110107709	1	3	14/10/2021 16:04	14/10/2021 22:03	Interna-Não programada-Meio ambiente-Vento	220	1	32092	5,98
607 2	10	2021	14898	1	50	EA184552 95TS	202110107711	1	3	14/10/2021 18:30	14/10/2021 20:30	Interna-Não programada-Meio ambiente-Vento	13800	18	12434	35,98
607 2	10	2021	14898	1	50	EA133727 06	202110107711	1	3	14/10/2021 18:30	14/10/2021 22:29	Interna-Não programada-Meio ambiente-Vento	13800	13	12434	51,79
607 2	10	2021	14898	1	50	EA130000 02	202110107711	1	3	14/10/2021 18:30	14/10/2021 23:08	Interna-Não programada-Meio ambiente-Vento	13800	17	12434	78,70
607 2	10	2021	14898	1	50	EA132638 14	202110107711	1	3	14/10/2021 18:30	15/10/2021 00:40	Interna-Não programada-Meio ambiente-Vento	13800	37	12434	228,17
607 2	10	2021	14898	1	50	EA120000 52LD	202110107711	1	3	14/10/2021 18:30	15/10/2021 01:51	Interna-Não programada-Meio ambiente-Vento	13800	9	12434	66,05
607 2	10	2021	14875	1	24	BM18417 148TS	202110107721	1	3	14/10/2021 13:38	14/10/2021 18:14	Interna-Não programada-Meio ambiente-Descarga Atmosférica	13800	86	5310	394,96
607 2	10	2021	15749	35	173	SG210721 81	202110107740	1	3	14/10/2021 16:06	14/10/2021 22:59	Interna-Não programada-Meio ambiente-Vento	220	1	14603	6,88
607 2	10	2021	14956	6	581	MY12402 481RE	202110107745	1	3	14/10/2021 11:02	16/10/2021 05:06	Interna-Não programada-Meio ambiente-Descarga Atmosférica	13800	20	32092	841,22

607 2	10	2021	14933	2	102	JAA2135 4202	202110107750	1	3	14/10/2021 16:06	14/10/2021 21:32	Interna-Não programada-Meio ambiente-Vento	220	1	19028	5,42
607 2	10	2021	14963	2	414	TB112882 84	202110107757	1	3	14/10/2021 16:07	15/10/2021 19:44	Interna-Não programada-Meio ambiente-Vento	220	2	27095	55,22
607 2	10	2021	15744	3	103	JT121820 36	202110107765	1	3	14/10/2021 15:11	14/10/2021 19:39	Interna-Não programada-Meio ambiente-Vento	13800	64	23926	286,0 1
607 2	10	2021	15744	3	103	JT110041 41	202110107765	1	3	14/10/2021 15:11	14/10/2021 23:00	Interna-Não programada-Meio ambiente-Vento	13800	169	23926	1319, 14
607 2	10	2021	14939	1	207	SE121824 70	202110107766	1	3	14/10/2021 15:44	14/10/2021 19:34	Interna-Não programada-Meio ambiente-Descarga Atmosférica	13800	7	13683	26,81
607 2	10	2021	16488	4	61	GN11002 821	202110107768	1	3	14/10/2021 14:25	14/10/2021 21:04	Interna-Não programada-Meio ambiente-Árvore ou Vegetação	220	67	38822	445,2 9
607 2	10	2021	14879	1	29	I1400213 73	202110107774	1	3	14/10/2021 16:08	15/10/2021 15:33	Interna-Não programada-Meio ambiente-Vento	220	1	28625	23,41
607 2	10	2021	14971	9	421	LZ111838 49	202110107790	1	3	14/10/2021 16:07	14/10/2021 18:39	Interna-Não programada-Meio ambiente-Vento	220	140	52255	353,6 2
607 2	10	2021	14971	2	421	LZ111690 64	202110107793	1	3	14/10/2021 15:27	15/10/2021 00:00	Interna-Não programada-Meio ambiente-Vento	220	124	52255	1059, 20
607 2	10	2021	14918	1	429	SI121809 50RE	202110107796	1	3	14/10/2021 16:09	14/10/2021 17:49	Interna-Não programada-Meio ambiente-Vento	13800	58	33253	96,17
607 2	10	2021	14944	4	124	MR21000 025	202110107800	1	3	14/10/2021 16:09	14/10/2021 20:10	Interna-Não programada-Meio ambiente-Descarga Atmosférica	220	1	23787	4,00
607 2	10	2021	15748	33	148	OZ210952 72	202110107802	1	3	14/10/2021 16:10	14/10/2021 19:40	Interna-Não programada-Meio ambiente-Descarga Atmosférica	220	1	11644	3,50
607 2	10	2021	14978	31	216	TL212046 93	202110107816	1	3	14/10/2021 16:10	15/10/2021 22:23	Interna-Não programada-Meio ambiente-Vento	220	3	8616	90,60
607 2	10	2021	14964	2	156	QI213065 83	202110107821	1	3	14/10/2021 16:11	15/10/2021 09:48	Interna-Não programada-Meio ambiente-Descarga Atmosférica	220	1	27081	17,61
607 2	10	2021	15730	2	415	RV184291 40TS	202110107824	1	3	14/10/2021 16:11	15/10/2021 12:37	Interna-Não programada-Meio ambiente-Descarga Atmosférica	13800	19	1271	388,0 9
607 2	10	2021	14881	32	30	BH123314 86	202110107825	1	3	14/10/2021 15:44	15/10/2021 03:07	Interna-Não programada-Meio ambiente-Vento	34500	8	11745	91,14
607 2	10	2021	14985	2	149	GG12203 705RE	202110107826	1	3	14/10/2021 14:34	14/10/2021 23:39	Interna-Não programada-Meio ambiente-Vento	13800	34	23835	308,6 7
607 2	10	2021	14907	1	58	14565626	202110107832	1	3	14/10/2021 16:11	14/10/2021 21:00	Interna-Não programada-Meio ambiente-Vento	220	1	44418	4,80
607 2	10	2021	14940	1	565	LZ123968 33	202110107837	1	3	14/10/2021 15:27	15/10/2021 18:25	Interna-Não programada-Meio ambiente-Árvore ou Vegetação	13800	18	95622	485,4 1
607 2	10	2021	14978	1	492	FA122088 38	202110107862	1	3	14/10/2021 13:59	14/10/2021 21:31	Interna-Não programada-Meio ambiente-Vento	13800	2	8616	15,05
607 2	10	2021	14879	2	95	IM211226 78	202110107868	1	3	14/10/2021 16:13	15/10/2021 12:00	Interna-Não programada-Meio ambiente-Descarga Atmosférica	220	1	28625	19,77
607 2	10	2021	14956	33	114	10029643 587	202110107872	1	3	14/10/2021 16:14	14/10/2021 23:58	Interna-Não programada-Meio ambiente-Vento	220	1	32092	7,73
607 2	10	2021	16494	31	583	BF122184 56	202110107875	1	3	14/10/2021 15:47	14/10/2021 17:49	Interna-Não programada-Meio ambiente-Descarga Atmosférica	34500	5	17220	10,09
607 2	10	2021	14982	4	489	CN111080 24	202110107884	1	3	14/10/2021 16:06	14/10/2021 19:30	Interna-Não programada-Meio ambiente-Vento	220	123	35495	418,2 7
607 2	10	2021	14924	32	88	IB123885 62	202110107885	1	3	14/10/2021 16:14	15/10/2021 17:23	Interna-Não programada-Meio ambiente-Descarga Atmosférica	34500	2	9944	50,28
607 2	10	2021	14930	31	374	FA123833 92	202110107888	1	3	14/10/2021 16:14	15/10/2021 00:36	Interna-Não programada-Meio ambiente-Vento	34500	2	53161	16,71
607 2	10	2021	14876	31	23	IT133527 59	202110107903	1	3	14/10/2021 16:15	16/10/2021 22:59	Interna-Não programada-Meio ambiente-Vento	34500	5	10240	273,6 7
607 2	10	2021	14876	31	23	IT121282 11LD	202110107903	1	3	14/10/2021 16:15	17/10/2021 15:41	Interna-Não programada-Meio ambiente-Vento	34500	5	10240	357,1 1
607 2	10	2021	15748	1	354	PZ110001 45	202110107908	1	3	14/10/2021 15:33	15/10/2021 10:40	Interna-Não programada-Meio ambiente-Árvore ou Vegetação	220	78	11644	1490, 32

607 2	10	2021	14944	4	124	MR21102 222	202110107910	1	3	14/10/2021 16:15	15/10/2021 10:09	Interna-Não programada-Meio ambiente-Descarga Atmosférica	220	1	23787	17,88
607 2	10	2021	14944	1	426	MR12128 631	202110107917	1	3	14/10/2021 16:06	14/10/2021 18:57	Interna-Não programada-Meio ambiente-Descarga Atmosférica	13800	14	23787	39,67
607 2	10	2021	14982	3	489	CN112045 81	202110107926	1	3	14/10/2021 21:00	14/10/2021 21:30	Interna-Não programada-Meio ambiente-Árvore ou Vegetação	220	47	35495	23,04
607 2	10	2021	14917	1	123	IA122431 84RE	202110107928	1	3	14/10/2021 16:17	14/10/2021 18:10	Interna-Não programada-Meio ambiente-Vento	13800	12	6222	22,53
607 2	10	2021	16484	34	328	CP120762 64	202110107932	1	3	14/10/2021 14:46	14/10/2021 20:59	Interna-Não programada-Meio ambiente-Descarga Atmosférica	34500	36	6507	223,6 1
607 2	10	2021	16488	5	61	10352405	202110107936	1	3	14/10/2021 16:17	14/10/2021 23:38	Interna-Não programada-Meio ambiente-Vento	220	1	38822	7,34
607 2	10	2021	14970	7	587	RV110856 55	202110107938	1	3	14/10/2021 16:17	14/10/2021 18:25	Interna-Não programada-Meio ambiente-Vento	220	83	36118	175,9 8
607 2	10	2021	14969	5	160	RV212796 93	202110107950	1	3	14/10/2021 16:18	15/10/2021 10:11	Interna-Não programada-Meio ambiente-Vento	220	1	33652	17,87
607 2	10	2021	14940	1	6	LZ111650 83	202110107955	1	3	14/10/2021 14:52	15/10/2021 21:10	Interna-Não programada-Meio ambiente-Vento	220	183	95622	5543, 93
607 2	10	2021	14898	1	125	IY121245 78	202110107962	1	3	14/10/2021 16:19	14/10/2021 23:28	Interna-Não programada-Meio ambiente-Vento	13800	7	12434	50,03
607 2	10	2021	16494	31	583	NQ21203 463	202110107967	1	3	14/10/2021 16:19	14/10/2021 22:28	Interna-Não programada-Meio ambiente-Descarga Atmosférica	220	2	17220	12,27
607 2	10	2021	14962	32	151	ED212234 96	202110107994	1	3	14/10/2021 16:22	15/10/2021 09:12	Interna-Não programada-Meio ambiente-Vento	220	1	14960	16,83
607 2	10	2021	14930	4	374	FA110622 56	202110107995	1	3	14/10/2021 16:17	14/10/2021 18:50	Interna-Não programada-Meio ambiente-Vento	220	199	53161	505,2 9
607 2	10	2021	14929	1	463	MS12136 795	202110108001	1	3	14/10/2021 15:55	14/10/2021 22:27	Interna-Não programada-Meio ambiente-Vento	13800	34	18778	221,8 9
607 2	10	2021	15749	32	173	CX212866 08	202110108004	1	3	14/10/2021 16:22	15/10/2021 15:21	Interna-Não programada-Meio ambiente-Descarga Atmosférica	220	1	14603	22,97
607 2	10	2021	14889	6	34	CT104007 46	202110108018	1	3	14/10/2021 16:22	15/10/2021 03:15	Interna-Não programada-Meio ambiente-Vento	13800	4	20406	43,52
607 2	10	2021	14889	6	34	CT123583 29LD	202110108018	1	3	14/10/2021 16:22	15/10/2021 03:39	Interna-Não programada-Meio ambiente-Vento	13800	289	20406	3261, 53
607 2	10	2021	14889	6	34	CT123492 98LD	202110108018	1	3	14/10/2021 16:22	15/10/2021 03:42	Interna-Não programada-Meio ambiente-Vento	13800	383	20406	4341, 52
607 2	10	2021	14889	6	34	CT123729 67LD	202110108018	1	3	14/10/2021 16:22	15/10/2021 03:51	Interna-Não programada-Meio ambiente-Vento	13800	101	20406	1159, 17
607 2	10	2021	14889	6	34	CT123760 75	202110108018	1	3	14/10/2021 16:22	15/10/2021 03:53	Interna-Não programada-Meio ambiente-Vento	13800	8	20406	92,11
607 2	10	2021	14889	6	34	CT104007 46	202110108018	1	3	14/10/2021 16:22	15/10/2021 04:13	Interna-Não programada-Meio ambiente-Vento	13800	28	20406	331,7 1
607 2	10	2021	14889	6	34	CT104007 46	202110108018	1	3	14/10/2021 16:22	15/10/2021 04:17	Interna-Não programada-Meio ambiente-Vento	13800	21	20406	250,2 6
607 2	10	2021	14889	6	34	CT104007 46	202110108018	1	3	14/10/2021 16:22	15/10/2021 04:24	Interna-Não programada-Meio ambiente-Vento	220	1	20406	12,04
607 2	10	2021	14968	2	305	TD210256 83	202110108022	1	3	14/10/2021 16:24	15/10/2021 20:06	Interna-Não programada-Meio ambiente-Vento	220	2	10279	55,40
607 2	10	2021	14918	31	1	FB123842 11	202110108030	1	3	14/10/2021 14:05	14/10/2021 19:11	Interna-Não programada-Meio ambiente-Descarga Atmosférica	34500	133	33253	676,9 0
607 2	10	2021	15748	1	354	P2120637 72	202110108044	1	3	14/10/2021 15:27	15/10/2021 12:37	Interna-Não programada-Meio ambiente-Árvore ou Vegetação	13800	8	11644	169,3 3
607 2	10	2021	15729	8	245	RV212601 38	202110108054	1	3	14/10/2021 16:26	15/10/2021 17:00	Interna-Não programada-Meio ambiente-Vento	220	1	14798	24,56
607 2	10	2021	14961	32	325	PI123096 06	202110108056	1	3	14/10/2021 16:26	16/10/2021 11:38	Interna-Não programada-Meio ambiente-Descarga Atmosférica	220	1	40300	43,19
607 2	10	2021	14917	1	123	IA121959 49	202110108069	1	3	14/10/2021 16:27	14/10/2021 17:44	Interna-Não programada-Meio ambiente-Descarga Atmosférica	13800	18	6222	22,96

607 2	10	2021	16480	10	386	VA111928 29	202110108071	1	3	14/10/2021 16:01	14/10/2021 19:15	Interna-Não programada-Meio ambiente-Vento	220	227	32548	732,0 8
607 2	10	2021	14961	32	325	PI113556 79	202110108073	1	3	14/10/2021 16:05	15/10/2021 17:11	Interna-Não programada-Meio ambiente-Vento	220	1	40300	25,11
607 2	10	2021	14961	32	325	PI113557 67	202110108073	1	3	14/10/2021 16:05	15/10/2021 17:49	Interna-Não programada-Meio ambiente-Vento	220	1	40300	25,74
607 2	10	2021	14961	32	325	PI113557 09	202110108073	1	3	14/10/2021 16:05	15/10/2021 18:18	Interna-Não programada-Meio ambiente-Vento	220	1	40300	26,21
607 2	10	2021	14924	30	88	IX211683 71	202110108074	1	3	14/10/2021 16:27	15/10/2021 00:55	Interna-Não programada-Meio ambiente-Descarga Atmosférica	220	2	9944	16,91
607 2	10	2021	16494	31	583	NQ21363 252	202110108076	1	3	14/10/2021 16:27	15/10/2021 01:14	Interna-Não programada-Meio ambiente-Descarga Atmosférica	220	2	17220	17,54
607 2	10	2021	14961	32	325	PI121008 80	202110108081	1	3	14/10/2021 15:44	14/10/2021 20:24	Interna-Não programada-Meio ambiente-Vento	34500	76	40300	353,6 3
607 2	10	2021	15748	2	188	OZ120849 09	202110108091	1	3	14/10/2021 16:28	15/10/2021 09:45	Interna-Não programada-Meio ambiente-Descarga Atmosférica	13800	5	11644	86,36
607 2	10	2021	14976	1	569	SU104005 64	202110108102	1	3	14/10/2021 16:28	14/10/2021 18:38	Interna-Não programada-Meio ambiente-Descarga Atmosférica	13800	61	3259	131,7 9
607 2	10	2021	14976	1	569	SU132097 80	202110108102	1	3	14/10/2021 16:28	14/10/2021 20:26	Interna-Não programada-Meio ambiente-Descarga Atmosférica	13800	5	3259	19,87
607 2	10	2021	14976	1	569	SU132097 90	202110108102	1	3	14/10/2021 16:28	14/10/2021 21:32	Interna-Não programada-Meio ambiente-Descarga Atmosférica	13800	21	3259	106,3 4
607 2	10	2021	14864	5	344	20050468 0	202110108104	1	3	14/10/2021 16:30	15/10/2021 00:15	Interna-Não programada-Meio ambiente-Vento	220	1	32182	7,75
607 2	10	2021	14918	1	1	SA123766 63	202110108109	1	3	14/10/2021 16:30	15/10/2021 05:34	Interna-Não programada-Meio ambiente-Descarga Atmosférica	13800	25	33253	326,5 8
607 2	10	2021	16491	1	170	RP210264 64	202110108112	1	3	14/10/2021 16:30	15/10/2021 10:37	Interna-Não programada-Meio ambiente-Vento	220	1	17301	18,11
607 2	10	2021	16481	2	574	ZN213025 04	202110108119	1	3	14/10/2021 16:30	14/10/2021 21:33	Interna-Não programada-Meio ambiente-Vento	220	1	5686	5,04
607 2	10	2021	15747	5	148	PR113189 56	202110108120	1	3	14/10/2021 15:57	14/10/2021 19:32	Interna-Não programada-Meio ambiente-Vento	220	228	14576	815,9 2
607 2	10	2021	14876	2	23	12500041 75	202110108122	1	3	14/10/2021 16:31	15/10/2021 13:36	Interna-Não programada-Meio ambiente-Vento	220	1	10240	21,10
607 2	10	2021	14865	1	128	NZ210038 87	202110108128	1	3	14/10/2021 16:31	15/10/2021 10:25	Interna-Não programada-Meio ambiente-Descarga Atmosférica	220	3	17422	53,69
607 2	10	2021	14860	33	319	AX214213 49	202110108144	1	3	14/10/2021 16:31	15/10/2021 02:51	Interna-Não programada-Meio ambiente-Vento	220	2	25917	20,64
607 2	10	2021	14930	4	374	FA113227 44	202110108145	1	3	14/10/2021 16:30	14/10/2021 19:38	Interna-Não programada-Meio ambiente-Árvore ou Vegetação	220	89	53161	277,4 3
607 2	10	2021	14896	1	44	BC120231 83	202110108151	1	3	14/10/2021 16:14	14/10/2021 23:45	Interna-Não programada-Meio ambiente-Vento	13800	41	4292	307,5 2
607 2	10	2021	14890	2	34	CT120443 53	202110108153	1	3	14/10/2021 16:32	15/10/2021 16:30	Interna-Não programada-Meio ambiente-Vento	13800	3	46335	71,93
607 2	10	2021	14956	2	581	10000895 030	202110108154	1	3	14/10/2021 16:32	15/10/2021 08:41	Interna-Não programada-Meio ambiente-Vento	220	1	32092	16,15
607 2	10	2021	14963	2	414	PO121008 33	202110108158	1	3	14/10/2021 07:41	14/10/2021 18:30	Interna-Não programada-Meio ambiente-Descarga Atmosférica	13800	3	27095	32,44
607 2	10	2021	15745	7	103	JT120615 09RE	202110108168	1	3	14/10/2021 16:32	15/10/2021 10:17	Interna-Não programada-Meio ambiente-Vento	13800	9	20387	159,6 3
607 2	10	2021	15748	31	148	6437656	202110108170	1	3	14/10/2021 16:33	15/10/2021 20:57	Interna-Não programada-Meio ambiente-Vento	220	1	11644	28,40
607 2	10	2021	15748	31	148	6437656	202110108170	1	3	14/10/2021 16:33	16/10/2021 02:29	Interna-Não programada-Meio ambiente-Vento	34500	65	11644	2206, 59
607 2	10	2021	14971	7	421	12012572 9	202110108187	1	3	14/10/2021 16:34	15/10/2021 18:28	Interna-Não programada-Meio ambiente-Vento	220	1	52255	25,91
607 2	10	2021	14989	1	80	IN104007 62	202110108194	1	3	14/10/2021 16:28	14/10/2021 19:33	Interna-Não programada-Meio ambiente-Vento	13800	84	23781	258,2 1

607 2	10	2021	15734	36	347	KR212765 36	202110108197	1	3	14/10/2021 16:35	16/10/2021 00:41	Interna-Não programada-Meio ambiente-Vento	220	1	2494	32,10
607 2	10	2021	15744	4	103	JT113869 29	202110108201	1	3	14/10/2021 16:08	15/10/2021 07:06	Interna-Não programada-Meio ambiente-Vento	220	25	23926	373,8 5
607 2	10	2021	14922	30	83	IP122758 11	202110108204	1	3	14/10/2021 15:20	15/10/2021 08:28	Interna-Não programada-Meio ambiente-Descarga Atmosférica	34500	67	10551	1147, 54
607 2	10	2021	14879	1	29	CAA212 00028	202110108208	1	3	14/10/2021 16:35	15/10/2021 11:27	Interna-Não programada-Meio ambiente-Descarga Atmosférica	220	1	28625	18,85
607 2	10	2021	15746	32	563	LC212303 28	202110108220	1	3	14/10/2021 16:36	14/10/2021 20:32	Interna-Não programada-Meio ambiente-Vento	220	1	10061	3,92
607 2	10	2021	15747	5	148	46001731 7	202110108223	1	3	14/10/2021 16:36	15/10/2021 18:08	Interna-Não programada-Meio ambiente-Vento	220	1	14576	25,52
607 2	10	2021	14944	31	124	MR12380 599	202110108225	1	3	14/10/2021 16:37	15/10/2021 11:18	Interna-Não programada-Meio ambiente-Vento	34500	5	23787	93,41
607 2	10	2021	14984	1	331	TR320582 09	202110108226	1	3	14/10/2021 16:37	15/10/2021 11:09	Interna-Não programada-Meio ambiente-Vento	13800	7	42262	129,7 2
607 2	10	2021	14984	2	176	TR320113 87	202110108227	1	3	14/10/2021 16:37	15/10/2021 12:59	Interna-Não programada-Meio ambiente-Descarga Atmosférica	220	1	42262	20,36
607 2	10	2021	14946	1	393	AN21258 747	202110108228	1	3	14/10/2021 16:37	15/10/2021 03:59	Interna-Não programada-Meio ambiente-Vento	220	2	10639	22,72
607 2	10	2021	16494	31	583	NQ12292 677	202110108231	1	3	14/10/2021 16:25	14/10/2021 20:19	Interna-Não programada-Meio ambiente-Vento	34500	10	17220	38,84
607 2	10	2021	15748	3	188	OZ110001 22	202110108233	1	3	14/10/2021 14:12	15/10/2021 03:38	Interna-Não programada-Meio ambiente-Vento	220	145	11644	1946, 75
607 2	10	2021	14959	1	556	PH121843 91	202110108235	1	3	14/10/2021 16:38	14/10/2021 22:38	Interna-Não programada-Meio ambiente-Vento	13800	45	5614	269,8 4
607 2	10	2021	14931	3	98	PX123055 91	202110108248	1	3	14/10/2021 16:23	14/10/2021 19:47	Interna-Não programada-Meio ambiente-Vento	13800	10	19248	33,98
607 2	10	2021	14984	4	176	TR110534 85	202110108252	1	3	14/10/2021 16:27	15/10/2021 02:25	Interna-Não programada-Meio ambiente-Vento	220	165	42262	1645, 00
607 2	10	2021	14956	1	581	13900838 98	202110108253	1	3	14/10/2021 16:39	15/10/2021 10:07	Interna-Não programada-Meio ambiente-Vento	220	1	32092	17,48
607 2	10	2021	15746	32	563	NAAA213 58057	202110108261	1	3	14/10/2021 16:39	15/10/2021 11:03	Interna-Não programada-Meio ambiente-Descarga Atmosférica	220	1	10061	18,39
607 2	10	2021	14971	7	421	LZ111637 62	202110108264	1	3	14/10/2021 14:51	15/10/2021 10:14	Interna-Não programada-Meio ambiente-Vento	220	43	52255	833,4 4
607 2	10	2021	14918	1	472	PS121437 79	202110108265	1	3	14/10/2021 16:39	15/10/2021 16:01	Interna-Não programada-Meio ambiente-Descarga Atmosférica	13800	15	33253	350,2 9
607 2	10	2021	14880	2	521	CD210001 79	202110108267	1	3	14/10/2021 16:40	15/10/2021 02:40	Interna-Não programada-Meio ambiente-Vento	220	1	4981	10,00
607 2	10	2021	14958	3	146	PJ110588 34	202110108270	1	3	14/10/2021 16:31	14/10/2021 22:04	Interna-Não programada-Meio ambiente-Vento	220	95	11518	525,7 7
607 2	10	2021	15745	7	103	JT210273 95	202110108272	1	3	14/10/2021 16:40	15/10/2021 10:53	Interna-Não programada-Meio ambiente-Vento	220	2	20387	36,43
607 2	10	2021	14954	32	346	LZ210597 47	202110108276	1	3	14/10/2021 16:40	15/10/2021 21:36	Interna-Não programada-Meio ambiente-Descarga Atmosférica	220	1	3392	28,93
607 2	10	2021	14954	32	346	LZ123308 80	202110108284	1	3	14/10/2021 16:32	15/10/2021 16:02	Interna-Não programada-Meio ambiente-Vento	34500	7	3392	164,4 6
607 2	10	2021	14958	3	146	PJ103960 76	202110108298	1	3	14/10/2021 16:41	15/10/2021 08:50	Interna-Não programada-Meio ambiente-Vento	13800	12	11518	193,9 1
607 2	10	2021	14958	3	146	PJ122121 90LD	202110108298	1	3	14/10/2021 16:41	15/10/2021 09:53	Interna-Não programada-Meio ambiente-Vento	13800	38	11518	653,8 6
607 2	10	2021	14958	3	146	PJ103960 76	202110108298	1	3	14/10/2021 16:41	15/10/2021 10:19	Interna-Não programada-Meio ambiente-Vento	13800	84	11518	1481, 57
607 2	10	2021	14958	3	146	PJ122121 76RE	202110108298	1	3	14/10/2021 16:41	15/10/2021 10:55	Interna-Não programada-Meio ambiente-Vento	13800	96	11518	1750, 61
607 2	10	2021	14958	3	146	PJ103960 76	202110108298	1	3	15/10/2021 08:51	15/10/2021 09:20	Interna-Não programada-Meio ambiente-Vento	13800	5	11518	2,41

607 2	10	2021	14958	3	146	PJ120822 41LD	202110108298	1	3	15/10/2021 08:51	15/10/2021 16:38	Interna-Não programada-Meio ambiente-Vento	13800	7	11518	54,45
607 2	10	2021	14978	1	216	JL112620 26	202110108301	1	3	14/10/2021 14:07	15/10/2021 16:58	Interna-Não programada-Meio ambiente-Vento	138000	59	8616	1584, 17
607 2	10	2021	14863	5	580	SV211464 66	202110108305	1	3	14/10/2021 14:57	14/10/2021 22:47	Interna-Não programada-Meio ambiente-Vento	220	1	91449	7,83
607 2	10	2021	14921	2	169	SH122467 20	202110108308	1	3	14/10/2021 16:14	15/10/2021 09:31	Interna-Não programada-Meio ambiente-Vento	13800	90	11745	1555, 08
607 2	10	2021	14890	3	34	CT110000 67	202110108319	1	3	14/10/2021 16:43	14/10/2021 21:47	Interna-Não programada-Meio ambiente-Árvore ou Vegetação	220	81	46335	410,2 0
607 2	10	2021	14977	1	539	PV120628 94	202110108321	1	3	14/10/2021 15:39	14/10/2021 17:57	Interna-Não programada-Meio ambiente-Descarga Atmosférica	13800	24	6251	55,19
607 2	10	2021	14952	1	380	PY122447 02	202110108323	1	3	14/10/2021 16:43	14/10/2021 22:05	Interna-Não programada-Meio ambiente-Vento	13800	51	2141	273,2 6
607 2	10	2021	14918	2	429	SI123027 26	202110108326	1	3	14/10/2021 16:43	14/10/2021 20:20	Interna-Não programada-Meio ambiente-Vento	13800	79	33253	285,8 7
607 2	10	2021	14922	1	83	IP110170 08	202110108330	1	3	14/10/2021 15:14	15/10/2021 16:00	Interna-Não programada-Meio ambiente-Descarga Atmosférica	220	91	10551	2253, 67
607 2	10	2021	15742	4	99	IT113841 03	202110108336	1	3	14/10/2021 16:28	14/10/2021 19:06	Interna-Não programada-Meio ambiente-Descarga Atmosférica	220	42	23365	110,2 6
607 2	10	2021	14973	33	133	CX124000 67	202110108343	1	3	14/10/2021 15:10	14/10/2021 18:59	Interna-Não programada-Meio ambiente-Vento	34500	9	11878	34,31
607 2	10	2021	14944	4	124	MR21122 112	202110108347	1	3	14/10/2021 16:44	14/10/2021 19:34	Interna-Não programada-Meio ambiente-Descarga Atmosférica	220	2	23787	5,64
607 2	10	2021	14879	1	29	CA123712 27	202110108350	1	3	14/10/2021 13:24	15/10/2021 08:10	Interna-Não programada-Meio ambiente-Descarga Atmosférica	13800	11	28625	206,3 7
607 2	10	2021	14989	3	80	30100173	202110108352	1	3	14/10/2021 16:45	14/10/2021 17:34	Interna-Não programada-Meio ambiente-Vento	220	1	23781	0,80
607 2	10	2021	14940	2	6	10004126 317	202110108354	1	3	14/10/2021 16:45	15/10/2021 12:28	Interna-Não programada-Meio ambiente-Vento	220	1	95622	19,70
607 2	10	2021	14869	34	320	03200444	202110108356	1	3	14/10/2021 16:37	14/10/2021 16:44	Interna-Não programada-Meio ambiente-Vento	34500	242	4619	27,23
607 2	10	2021	14869	1	494	03200444	202110108356	1	3	14/10/2021 16:37	14/10/2021 16:44	Interna-Não programada-Meio ambiente-Vento	34500	59	4619	6,64
607 2	10	2021	14973	33	133	NM12243 668	202110108358	1	3	14/10/2021 12:34	14/10/2021 21:24	Interna-Não programada-Meio ambiente-Descarga Atmosférica	34500	26	11878	229,2 5
607 2	10	2021	16494	31	583	NQ12232 332	202110108361	1	3	14/10/2021 16:33	14/10/2021 20:28	Interna-Não programada-Meio ambiente-Descarga Atmosférica	34500	62	17220	242,4 4
607 2	10	2021	14988	2	181	VI122032 67RE	202110108365	1	3	14/10/2021 14:27	14/10/2021 20:16	Interna-Não programada-Meio ambiente-Árvore ou Vegetação	13800	89	4248	517,4 6
607 2	10	2021	14988	1	497	VI122032 67RE	202110108365	1	3	14/10/2021 14:27	15/10/2021 00:12	Interna-Não programada-Meio ambiente-Árvore ou Vegetação	13800	12	4248	117,0 6
607 2	10	2021	14988	2	497	VI122032 67RE	202110108365	1	3	14/10/2021 14:27	15/10/2021 00:12	Interna-Não programada-Meio ambiente-Árvore ou Vegetação	13800	32	4248	312,1 7
607 2	10	2021	14988	2	181	VI122032 67RE	202110108365	1	3	14/10/2021 14:27	15/10/2021 04:17	Interna-Não programada-Meio ambiente-Árvore ou Vegetação	13800	8	4248	110,7 1
607 2	10	2021	14988	2	181	VI122032 67RE	202110108365	1	3	14/10/2021 14:27	15/10/2021 04:43	Interna-Não programada-Meio ambiente-Árvore ou Vegetação	220	1	4248	14,27
607 2	10	2021	14988	2	181	VI122032 67RE	202110108365	1	3	14/10/2021 14:27	15/10/2021 11:02	Interna-Não programada-Meio ambiente-Árvore ou Vegetação	220	1	4248	20,58
607 2	10	2021	14988	1	497	EA132826 47	202110108365	1	3	15/10/2021 01:05	15/10/2021 01:08	Interna-Não programada-Meio ambiente-Árvore ou Vegetação	13800	12	4248	0,61
607 2	10	2021	14964	31	156	QI211892 11	202110108369	1	3	14/10/2021 16:46	15/10/2021 14:29	Interna-Não programada-Meio ambiente-Descarga Atmosférica	220	1	27081	21,71
607 2	10	2021	14963	2	414	PO123501 07	202110108379	1	3	14/10/2021 13:08	14/10/2021 19:57	Interna-Não programada-Meio ambiente-Vento	13800	6	27095	40,89
607 2	10	2021	14956	2	581	MY12296 343	202110108381	1	3	14/10/2021 16:47	14/10/2021 17:57	Interna-Não programada-Meio ambiente-Vento	13800	9	32092	10,42

607 2	10	2021	16486	2	234	02340224	202110108385	1	3	14/10/2021 16:44	14/10/2021 20:28	Interna-Não programada-Meio ambiente-Vento	13800	575	3402	2154,65
607 2	10	2021	16486	2	234	02340224	202110108385	1	3	14/10/2021 16:44	14/10/2021 21:32	Interna-Não programada-Meio ambiente-Vento	13800	1400	3402	6719,22
607 2	10	2021	16486	2	234	02340224	202110108385	1	3	14/10/2021 16:44	14/10/2021 22:12	Interna-Não programada-Meio ambiente-Vento	13800	147	3402	805,60
607 2	10	2021	16486	2	234	02340224	202110108385	1	3	14/10/2021 16:44	15/10/2021 01:54	Interna-Não programada-Meio ambiente-Vento	13800	163	3402	1494,30
607 2	10	2021	16486	2	234	RQ12182 981	202110108385	1	3	14/10/2021 22:23	14/10/2021 22:29	Interna-Não programada-Meio ambiente-Vento	13800	128	3402	11,80
607 2	10	2021	16486	2	234	02340224	202110108385	1	3	14/10/2021 22:53	14/10/2021 23:47	Interna-Não programada-Meio ambiente-Vento	13800	1975	3402	1782,99
607 2	10	2021	16486	2	234	RQ12041 898LD	202110108385	1	3	14/10/2021 22:53	15/10/2021 07:42	Interna-Não programada-Meio ambiente-Vento	13800	19	3402	167,59
607 2	10	2021	16486	2	234	RQ12182 981	202110108385	1	3	14/10/2021 22:53	15/10/2021 08:40	Interna-Não programada-Meio ambiente-Vento	13800	128	3402	1253,87
607 2	10	2021	16486	2	234	RQ12100 189LD	202110108385	1	3	15/10/2021 07:52	15/10/2021 08:08	Interna-Não programada-Meio ambiente-Vento	13800	162	3402	43,52
607 2	10	2021	14978	1	492	FA124045 14	202110108388	1	3	14/10/2021 15:53	14/10/2021 20:15	Interna-Não programada-Meio ambiente-Vento	13800	185	8616	805,93
607 2	10	2021	14918	31	123	ND12392 238	202110108392	1	3	14/10/2021 16:48	15/10/2021 16:51	Interna-Não programada-Meio ambiente-Vento	34500	56	33253	1346,44
607 2	10	2021	14921	1	169	BZ120489 64	202110108395	1	3	14/10/2021 16:31	14/10/2021 20:02	Interna-Não programada-Meio ambiente-Descarga Atmosférica	13800	38	11745	133,33
607 2	10	2021	14946	1	312	AN21267 927	202110108400	1	3	14/10/2021 16:49	15/10/2021 00:15	Interna-Não programada-Meio ambiente-Descarga Atmosférica	220	1	10639	7,43
607 2	10	2021	14964	3	156	GB104024 38	202110108403	1	3	14/10/2021 16:49	15/10/2021 08:35	Interna-Não programada-Meio ambiente-Vento	13800	40	27081	630,48
607 2	10	2021	14964	3	156	GB104024 38	202110108403	1	3	14/10/2021 16:49	15/10/2021 13:57	Interna-Não programada-Meio ambiente-Vento	13800	5	27081	105,68
607 2	10	2021	14964	3	156	GB121165 77LD	202110108403	1	3	14/10/2021 16:49	15/10/2021 14:19	Interna-Não programada-Meio ambiente-Vento	13800	48	27081	1032,13
607 2	10	2021	14964	3	156	GB104024 38	202110108403	1	3	14/10/2021 16:49	15/10/2021 15:08	Interna-Não programada-Meio ambiente-Vento	13800	2	27081	44,62
607 2	10	2021	14862	2	20	AA123494 42	202110108410	1	3	14/10/2021 16:44	14/10/2021 18:39	Interna-Não programada-Meio ambiente-Descarga Atmosférica	13800	19	23704	36,22
607 2	10	2021	14968	2	265	CL214686 24	202110108413	1	3	14/10/2021 16:50	16/10/2021 00:15	Interna-Não programada-Meio ambiente-Vento	220	1	10279	31,41
607 2	10	2021	16483	31	385	CN113638 90	202110108420	1	3	14/10/2021 16:50	15/10/2021 02:36	Interna-Não programada-Meio ambiente-Descarga Atmosférica	220	15	7376	146,35
607 2	10	2021	14930	4	374	61007340 0	202110108424	1	3	14/10/2021 16:50	14/10/2021 18:43	Interna-Não programada-Meio ambiente-Vento	220	1	53161	1,87
607 2	10	2021	14918	1	472	PS123205 87	202110108428	1	3	14/10/2021 16:51	14/10/2021 19:46	Interna-Não programada-Meio ambiente-Descarga Atmosférica	13800	10	33253	29,13
607 2	10	2021	14942	11	233	15795652	202110108433	1	3	14/10/2021 16:51	14/10/2021 23:40	Interna-Não programada-Meio ambiente-Vento	220	1	51304	6,81
607 2	10	2021	14963	1	414	PO122537 29	202110108435	1	3	14/10/2021 16:51	15/10/2021 07:58	Interna-Não programada-Meio ambiente-Descarga Atmosférica	220	1	27095	15,11
607 2	10	2021	14943	31	197	TI213554 72	202110108442	1	3	14/10/2021 15:57	15/10/2021 09:55	Interna-Não programada-Meio ambiente-Vento	220	1	14207	17,95
607 2	10	2021	16494	31	583	NQ12245 206	202110108446	1	3	14/10/2021 16:16	14/10/2021 18:59	Interna-Não programada-Meio ambiente-Vento	34500	9	17220	24,37
607 2	10	2021	15748	1	354	PZ111595 00	202110108462	1	3	14/10/2021 16:53	15/10/2021 12:00	Interna-Não programada-Meio ambiente-Vento	220	36	11644	687,83
607 2	10	2021	14923	1	121	JR211656 50	202110108465	1	3	14/10/2021 16:53	15/10/2021 10:30	Interna-Não programada-Meio ambiente-Descarga Atmosférica	220	1	32349	17,61
607 2	10	2021	14885	7	61	GN11216 341	202110108481	1	3	14/10/2021 16:26	14/10/2021 21:10	Interna-Não programada-Meio ambiente-Vento	220	112	34124	528,73

607 2	10	2021	16482	1	577	SH123948 03	202110108483	1	3	14/10/2021 16:54	14/10/2021 18:52	Interna-Não programada-Meio ambiente-Vento	13800	78	16525	152,7 1
607 2	10	2021	15744	4	103	JT110735 34	202110108485	1	3	14/10/2021 16:14	15/10/2021 03:45	Interna-Não programada-Meio ambiente-Descarga Atmosférica	220	130	23926	1495, 94
607 2	10	2021	14930	1	282	FAAA2128 2332	202110108511	1	3	14/10/2021 16:56	14/10/2021 20:23	Interna-Não programada-Meio ambiente-Vento	220	1	53161	3,44
607 2	10	2021	14889	32	54	GD13147 715	202110108512	1	3	14/10/2021 15:57	14/10/2021 18:33	Interna-Não programada-Meio ambiente-Vento	34500	3	20406	7,80
607 2	10	2021	14889	1	308	00540436	202110108512	1	3	14/10/2021 15:57	14/10/2021 18:33	Interna-Não programada-Meio ambiente-Vento	34500	1071	20406	2785, 20
607 2	10	2021	14889	2	308	00540436	202110108512	1	3	14/10/2021 15:57	14/10/2021 18:33	Interna-Não programada-Meio ambiente-Vento	34500	23	20406	59,81
607 2	10	2021	15730	33	245	RV212798 00	202110108532	1	3	14/10/2021 16:57	15/10/2021 12:25	Interna-Não programada-Meio ambiente-Vento	220	1	1271	19,46
607 2	10	2021	15745	7	103	JT122195 03	202110108533	1	3	14/10/2021 16:12	15/10/2021 12:33	Interna-Não programada-Meio ambiente-Vento	13800	3	20387	61,02
607 2	10	2021	14889	30	34	CT123998 70	202110108542	1	3	14/10/2021 13:10	15/10/2021 19:15	Interna-Não programada-Meio ambiente-Vento	34500	12	20406	360,8 1
607 2	10	2021	14889	30	34	CT122684 36LD	202110108542	1	3	14/10/2021 13:10	16/10/2021 16:36	Interna-Não programada-Meio ambiente-Vento	220	1	20406	51,42
607 2	10	2021	14940	1	6	LZ112616 72	202110108543	1	3	14/10/2021 14:25	14/10/2021 22:17	Interna-Não programada-Meio ambiente-Vento	220	34	95622	267,2 2
607 2	10	2021	14943	31	197	TI104134 39	202110108564	1	3	14/10/2021 15:57	14/10/2021 16:58	Interna-Não programada-Meio ambiente-Vento	34500	370	14207	375,5 5
607 2	10	2021	16494	31	583	TI104134 39	202110108564	1	3	14/10/2021 15:57	14/10/2021 16:58	Interna-Não programada-Meio ambiente-Vento	34500	2119	17220	2150, 79
607 2	10	2021	14978	1	216	JL121809 32	202110108568	1	3	14/10/2021 13:57	15/10/2021 14:01	Interna-Não programada-Meio ambiente-Vento	13800	3	8616	72,18
607 2	10	2021	14864	4	344	AP111377 70	202110108574	1	3	14/10/2021 17:01	14/10/2021 19:55	Interna-Não programada-Meio ambiente-Vento	220	31	32182	89,87
607 2	10	2021	14881	32	30	BH123314 46	202110108585	1	3	14/10/2021 15:58	14/10/2021 22:46	Interna-Não programada-Meio ambiente-Descarga Atmosférica	34500	7	11745	47,56
607 2	10	2021	14978	32	216	JL120980 15	202110108603	1	3	14/10/2021 16:31	15/10/2021 14:30	Interna-Não programada-Meio ambiente-Vento	34500	7	8616	153,7 9
607 2	10	2021	14889	2	264	TH123940 23RE	202110108608	1	3	14/10/2021 17:03	15/10/2021 13:25	Interna-Não programada-Meio ambiente-Descarga Atmosférica	13800	206	20406	4195, 36
607 2	10	2021	15748	2	470	OZ133940 06	202110108621	1	3	14/10/2021 14:36	15/10/2021 14:36	Interna-Não programada-Meio ambiente-Vento	13800	336	11644	8066, 52
607 2	10	2021	15748	2	470	LZ134047 89	202110108621	1	3	15/10/2021 15:50	15/10/2021 19:59	Interna-Não programada-Meio ambiente-Vento	13800	295	11644	1223, 43
607 2	10	2021	15748	2	470	OZ133940 06	202110108621	1	3	15/10/2021 15:50	16/10/2021 01:05	Interna-Não programada-Meio ambiente-Vento	13800	40	11644	369,9 3
607 2	10	2021	15748	31	148	IP120870 55	202110108626	1	3	14/10/2021 17:02	15/10/2021 10:58	Interna-Não programada-Meio ambiente-Vento	34500	17	11644	304,6 5
607 2	10	2021	15749	2	340	NH12319 257	202110108636	1	3	14/10/2021 09:31	14/10/2021 23:13	Interna-Não programada-Meio ambiente-Descarga Atmosférica	13800	5	14603	68,49
607 2	10	2021	14865	1	128	NZ110547 34	202110108651	1	3	14/10/2021 15:26	14/10/2021 18:56	Interna-Não programada-Meio ambiente-Vento	220	216	17422	754,1 4
607 2	10	2021	14962	32	151	PK211616 91	202110108653	1	3	14/10/2021 17:05	15/10/2021 10:41	Interna-Não programada-Meio ambiente-Descarga Atmosférica	220	1	14960	17,59
607 2	10	2021	16476	12	453	GN11002 660	202110108656	1	3	14/10/2021 15:31	15/10/2021 06:25	Interna-Não programada-Meio ambiente-Vento	220	168	34492	2500, 54
607 2	10	2021	16484	33	570	MV10430 746	202110108666	1	3	14/10/2021 17:02	14/10/2021 17:10	Interna-Não programada-Meio ambiente-Descarga Atmosférica	34500	144	6507	17,76
607 2	10	2021	16484	33	570	MV10430 746	202110108666	1	3	14/10/2021 17:02	14/10/2021 20:09	Interna-Não programada-Meio ambiente-Descarga Atmosférica	34500	20	6507	62,26
607 2	10	2021	16484	33	570	MV10430 746	202110108666	1	3	14/10/2021 17:15	14/10/2021 20:09	Interna-Não programada-Meio ambiente-Descarga Atmosférica	34500	144	6507	418,7 2

607 2	10	2021	14951	1	7	PB123052 57	202110108667	1	3	14/10/2021 16:50	15/10/2021 04:23	Interna-Não programada-Meio ambiente-Descarga Atmosférica	13800	61	15005	703,5 8
607 2	10	2021	14912	1	301	PX123054 58	202110108674	1	3	14/10/2021 16:24	14/10/2021 18:59	Interna-Não programada-Meio ambiente-Descarga Atmosférica	13800	152	6704	390,6 0
607 2	10	2021	14883	5	32	CN121397 31	202110108682	1	3	14/10/2021 16:18	14/10/2021 19:41	Interna-Não programada-Meio ambiente-Descarga Atmosférica	13800	313	19497	1058, 64
607 2	10	2021	16493	2	338	60000005 05	202110108691	1	3	14/10/2021 17:08	15/10/2021 03:25	Interna-Não programada-Meio ambiente-Vento	220	1	16165	10,27
607 2	10	2021	14916	2	76	CH122325 91	202110108693	1	3	14/10/2021 17:08	15/10/2021 17:45	Interna-Não programada-Meio ambiente-Vento	220	1	18968	24,62
607 2	10	2021	14916	2	76	CH122325 91	202110108693	1	3	14/10/2021 17:08	15/10/2021 18:45	Interna-Não programada-Meio ambiente-Vento	220	1	18968	25,61
607 2	10	2021	14906	3	56	GE212295 28	202110108696	1	3	14/10/2021 17:08	15/10/2021 08:33	Interna-Não programada-Meio ambiente-Vento	220	1	31119	15,40
607 2	10	2021	15747	1	148	PR120953 57	202110108703	1	3	14/10/2021 17:09	16/10/2021 08:41	Interna-Não programada-Meio ambiente-Descarga Atmosférica	13800	6	14576	237,1 6
607 2	10	2021	14978	31	216	TL1213027 15	202110108710	1	3	14/10/2021 17:10	15/10/2021 01:19	Interna-Não programada-Meio ambiente-Vento	220	1	8616	8,16
607 2	10	2021	14922	2	83	IP211523 51	202110108712	1	3	14/10/2021 17:10	16/10/2021 17:14	Interna-Não programada-Meio ambiente-Descarga Atmosférica	220	1	10551	48,06
607 2	10	2021	14982	1	489	CN122987 62	202110108719	1	3	14/10/2021 17:10	14/10/2021 22:51	Interna-Não programada-Meio ambiente-Vento	13800	36	35495	204,0 5
607 2	10	2021	14939	31	47	SE120609 34	202110108724	1	3	14/10/2021 16:32	15/10/2021 17:06	Interna-Não programada-Meio ambiente-Descarga Atmosférica	34500	6	13683	147,3 3
607 2	10	2021	14974	31	166	SH123874 41	202110108728	1	3	14/10/2021 17:11	15/10/2021 12:14	Interna-Não programada-Meio ambiente-Descarga Atmosférica	34500	3	2018	57,12
607 2	10	2021	14923	32	85	ME21138 669	202110108740	1	3	14/10/2021 17:12	15/10/2021 15:24	Interna-Não programada-Meio ambiente-Descarga Atmosférica	220	1	32349	22,21
607 2	10	2021	14863	6	580	AN11272 983	202110108756	1	3	14/10/2021 17:05	14/10/2021 18:46	Interna-Não programada-Meio ambiente-Vento	220	129	91449	215,5 7
607 2	10	2021	14978	31	216	TL122799 81	202110108758	1	3	14/10/2021 16:19	15/10/2021 19:01	Interna-Não programada-Meio ambiente-Vento	34500	42	8616	1120, 79
607 2	10	2021	14956	3	581	13900082 81	202110108760	1	3	14/10/2021 17:14	14/10/2021 20:29	Interna-Não programada-Meio ambiente-Vento	220	1	32092	3,26
607 2	10	2021	14879	1	29	10019149 938	202110108762	1	3	14/10/2021 17:14	15/10/2021 17:04	Interna-Não programada-Meio ambiente-Vento	220	1	28625	23,83
607 2	10	2021	15730	1	415	RV122714 77	202110108767	1	3	14/10/2021 17:14	15/10/2021 12:19	Interna-Não programada-Meio ambiente-Vento	220	1	1271	19,07
607 2	10	2021	14923	1	85	73013151 8	202110108771	1	3	14/10/2021 17:14	14/10/2021 18:24	Interna-Não programada-Meio ambiente-Vento	220	1	32349	1,15
607 2	10	2021	14940	1	241	28600472 63	202110108779	1	3	14/10/2021 17:15	15/10/2021 10:21	Interna-Não programada-Meio ambiente-Vento	220	1	95622	17,09
607 2	10	2021	14963	3	152	PO110648 56	202110108784	1	3	14/10/2021 16:53	14/10/2021 18:45	Interna-Não programada-Meio ambiente-Descarga Atmosférica	220	117	27095	217,0 7
607 2	10	2021	14902	1	49	FR120289 46	202110108795	1	3	14/10/2021 16:52	15/10/2021 14:23	Interna-Não programada-Meio ambiente-Vento	13800	12	5197	258,3 7
607 2	10	2021	14955	2	384	IT122225 27	202110108799	1	3	14/10/2021 16:11	14/10/2021 19:51	Interna-Não programada-Meio ambiente-Descarga Atmosférica	13800	13	5645	47,65
607 2	10	2021	14931	3	98	IT120002 15LD	202110108801	1	3	14/10/2021 14:39	14/10/2021 22:44	Interna-Não programada-Meio ambiente-Descarga Atmosférica	13800	19	19248	153,5 8
607 2	10	2021	14931	3	98	IT120002 15LD	202110108801	1	3	14/10/2021 14:39	15/10/2021 08:36	Interna-Não programada-Meio ambiente-Descarga Atmosférica	13800	7	19248	125,6 3
607 2	10	2021	14933	2	102	JAAA2122 1549	202110108808	1	3	14/10/2021 17:17	14/10/2021 21:39	Interna-Não programada-Meio ambiente-Vento	220	2	19028	8,70
607 2	10	2021	16474	12	61	GN11162 055	202110108814	1	3	14/10/2021 16:41	14/10/2021 18:55	Interna-Não programada-Meio ambiente-Vento	220	86	17724	191,6 4
607 2	10	2021	14961	1	190	PI120536 28	202110108815	1	3	14/10/2021 14:34	14/10/2021 22:46	Interna-Não programada-Meio ambiente-Descarga Atmosférica	13800	4	40300	32,80

607 2	10	2021	14971	5	421	LZ211721 28	202110108821	1	3	14/10/2021 17:18	15/10/2021 14:44	Interna-Não programada-Meio ambiente-Vento	220	2	52255	42,86
607 2	10	2021	15747	5	148	PR120000 23	202110108825	1	3	14/10/2021 15:46	14/10/2021 18:18	Interna-Não programada-Meio ambiente-Vento	13800	282	14576	714,2 4
607 2	10	2021	15746	1	159	42400058 15	202110108826	1	3	14/10/2021 17:18	15/10/2021 04:50	Interna-Não programada-Meio ambiente-Vento	220	1	10061	11,52
607 2	10	2021	14940	1	565	LZ123968 37	202110108830	1	3	14/10/2021 13:39	15/10/2021 12:58	Interna-Não programada-Meio ambiente-Vento	13800	10	95622	233,1 2
607 2	10	2021	14978	31	216	TL112840 40	202110108837	1	3	14/10/2021 17:19	14/10/2021 21:15	Interna-Não programada-Meio ambiente-Vento	220	1	8616	3,94
607 2	10	2021	14864	6	344	HD11000 133	202110108840	1	3	14/10/2021 12:50	14/10/2021 22:37	Interna-Não programada-Meio ambiente-Vento	220	53	32182	518,2 8
607 2	10	2021	15734	1	394	KR113050 16	202110108847	1	3	14/10/2021 17:20	15/10/2021 03:14	Interna-Não programada-Meio ambiente-Descarga Atmosférica	220	1	2494	9,90
607 2	10	2021	14922	2	83	IP122314 89	202110108851	1	3	14/10/2021 15:36	15/10/2021 13:10	Interna-Não programada-Meio ambiente-Descarga Atmosférica	13800	139	10551	2997, 26
607 2	10	2021	14861	2	345	BG122091 53	202110108864	1	3	14/10/2021 16:31	15/10/2021 11:20	Interna-Não programada-Meio ambiente-Árvore ou Vegetação	13800	93	4949	1749, 77
607 2	10	2021	14930	4	374	10031785 920	202110108868	1	3	14/10/2021 17:21	14/10/2021 20:20	Interna-Não programada-Meio ambiente-Vento	220	1	53161	2,97
607 2	10	2021	14955	1	384	IT120382 99	202110108871	1	3	14/10/2021 17:21	15/10/2021 10:19	Interna-Não programada-Meio ambiente-Vento	13800	6	5645	101,7 3
607 2	10	2021	14956	34	261	PW12303 462RE	202110108872	1	3	14/10/2021 17:20	15/10/2021 15:51	Interna-Não programada-Meio ambiente-Descarga Atmosférica	34500	8	32092	180,0 0
607 2	10	2021	14921	2	169	RV211058 46	202110108877	1	3	14/10/2021 17:22	14/10/2021 21:41	Interna-Não programada-Meio ambiente-Descarga Atmosférica	220	1	11745	4,31
607 2	10	2021	14953	2	488	PL120514 00	202110108880	1	3	14/10/2021 14:10	15/10/2021 06:59	Interna-Não programada-Meio ambiente-Vento	13800	122	20177	2051, 16
607 2	10	2021	14912	2	395	MR21000 105	202110108889	1	3	14/10/2021 17:23	15/10/2021 07:55	Interna-Não programada-Meio ambiente-Vento	220	1	6704	14,53
607 2	10	2021	14940	2	38	DH11133 215	202110108891	1	3	14/10/2021 16:52	15/10/2021 01:09	Interna-Não programada-Meio ambiente-Vento	220	103	95622	852,3 5
607 2	10	2021	14964	3	156	QI123701 50	202110108895	1	3	14/10/2021 14:48	15/10/2021 01:01	Interna-Não programada-Meio ambiente-Descarga Atmosférica	13800	21	27081	214,5 1
607 2	10	2021	14858	2	373	10012620 805	202110108897	1	3	14/10/2021 17:23	14/10/2021 19:46	Interna-Não programada-Meio ambiente-Vento	220	1	68381	2,38
607 2	10	2021	14918	2	262	PS213026 47	202110108899	1	3	14/10/2021 17:23	15/10/2021 12:48	Interna-Não programada-Meio ambiente-Vento	220	1	33253	19,41
607 2	10	2021	14862	2	20	AAAA212 58478	202110108904	1	3	14/10/2021 17:23	14/10/2021 20:26	Interna-Não programada-Meio ambiente-Vento	220	1	23704	3,04
607 2	10	2021	14970	7	587	RV164291 19	202110108905	1	3	14/10/2021 15:48	14/10/2021 21:00	Interna-Não programada-Meio ambiente-Vento	13800	470	36118	2444, 52
607 2	10	2021	14970	7	587	RV164291 19	202110108905	1	3	14/10/2021 20:42	14/10/2021 21:00	Interna-Não programada-Meio ambiente-Vento	13800	1048	36118	320,5 1
607 2	10	2021	14889	30	34	CT1210639 31	202110108911	1	3	14/10/2021 17:24	15/10/2021 12:07	Interna-Não programada-Meio ambiente-Vento	220	1	20406	18,71
607 2	10	2021	14944	2	426	PI123596 76	202110108913	1	3	14/10/2021 14:05	14/10/2021 22:06	Interna-Não programada-Meio ambiente-Vento	13800	8	23787	64,06
607 2	10	2021	14981	6	498	BV310150 79	202110108914	1	3	14/10/2021 17:24	14/10/2021 19:32	Interna-Não programada-Meio ambiente-Descarga Atmosférica	220	2	44862	4,25
607 2	10	2021	14971	2	421	LZ110005 23	202110108930	1	3	14/10/2021 15:44	14/10/2021 20:47	Interna-Não programada-Meio ambiente-Vento	220	142	52255	716,4 7
607 2	10	2021	15733	1	43	KR111848 09	202110108933	1	3	14/10/2021 17:25	15/10/2021 15:55	Interna-Não programada-Meio ambiente-Descarga Atmosférica	220	1	17318	22,49
607 2	10	2021	14929	1	93	10015387 664	202110108934	1	3	14/10/2021 17:25	15/10/2021 13:17	Interna-Não programada-Meio ambiente-Vento	220	1	18778	19,86
607 2	10	2021	14962	1	151	PK320459 50	202110108942	1	3	14/10/2021 16:48	15/10/2021 09:49	Interna-Não programada-Meio ambiente-Descarga Atmosférica	13800	6	14960	102,0 0

607 2	10	2021	14940	1	241	VA111928 02	202110108943	1	3	14/10/2021 17:26	15/10/2021 18:04	Interna-Não programada-Meio ambiente-Vento	220	68	95622	1674, 78
607 2	10	2021	14978	2	492	FA320426 77	202110108950	1	3	14/10/2021 14:32	14/10/2021 23:46	Interna-Não programada-Meio ambiente-Descarga Atmosférica	13800	14	8616	129,0 4
607 2	10	2021	14918	1	1	B012320 638	202110108954	1	3	14/10/2021 16:36	14/10/2021 18:21	Interna-Não programada-Meio ambiente-Vento	13800	21	33253	36,50
607 2	10	2021	14923	1	85	73005393 3	202110108962	1	3	14/10/2021 17:27	15/10/2021 02:18	Interna-Não programada-Meio ambiente-Vento	220	1	32349	8,84
607 2	10	2021	14934	32	480	JT213043 55	202110108974	1	3	14/10/2021 17:28	15/10/2021 13:32	Interna-Não programada-Meio ambiente-Vento	220	1	7069	20,07
607 2	10	2021	14940	1	38	DH11292 247	202110108975	1	3	14/10/2021 16:44	15/10/2021 00:06	Interna-Não programada-Meio ambiente-Vento	220	111	95622	816,0 7
607 2	10	2021	16494	31	583	TI212297 87	202110108979	1	3	14/10/2021 17:28	14/10/2021 22:45	Interna-Não programada-Meio ambiente-Vento	220	2	17220	10,53
607 2	10	2021	14971	8	421	LZ110000 39	202110108991	1	3	14/10/2021 17:20	15/10/2021 13:23	Interna-Não programada-Meio ambiente-Vento	220	165	52255	3306, 19
607 2	10	2021	14977	2	316	JA120338 25	202110108992	1	3	14/10/2021 17:29	14/10/2021 19:39	Interna-Não programada-Meio ambiente-Descarga Atmosférica	13800	2	6251	4,31
607 2	10	2021	14940	1	38	DH11183 973	202110108997	1	3	14/10/2021 17:12	15/10/2021 14:10	Interna-Não programada-Meio ambiente-Vento	220	166	95622	3479, 18
607 2	10	2021	14978	31	216	TL122062 82	202110109002	1	3	14/10/2021 12:29	15/10/2021 14:20	Interna-Não programada-Meio ambiente-Descarga Atmosférica	34500	23	8616	594,4 5
607 2	10	2021	14985	31	180	NQ12232 485	202110109009	1	3	14/10/2021 17:31	15/10/2021 04:24	Interna-Não programada-Meio ambiente-Vento	220	1	23835	10,89
607 2	10	2021	14951	1	137	MJ123772 30	202110109012	1	3	14/10/2021 17:28	14/10/2021 23:58	Interna-Não programada-Meio ambiente-Descarga Atmosférica	13800	82	15005	532,8 2
607 2	10	2021	14865	1	9	AC111864 40	202110109024	1	3	14/10/2021 14:13	14/10/2021 18:48	Interna-Não programada-Meio ambiente-Vento	220	82	17422	374,5 4
607 2	10	2021	14971	9	421	LZ113309 04	202110109027	1	3	14/10/2021 15:00	14/10/2021 23:54	Interna-Não programada-Meio ambiente-Descarga Atmosférica	220	69	52255	613,6 4
607 2	10	2021	14969	7	160	63048313 9	202110109032	1	3	14/10/2021 17:32	15/10/2021 11:36	Interna-Não programada-Meio ambiente-Vento	220	1	33652	18,06
607 2	10	2021	14896	1	44	BC320883 76	202110109034	1	3	14/10/2021 15:23	15/10/2021 14:39	Interna-Não programada-Meio ambiente-Vento	13800	23	4292	534,7 6
607 2	10	2021	14898	1	125	27100490 11	202110109037	1	3	14/10/2021 17:32	14/10/2021 23:15	Interna-Não programada-Meio ambiente-Vento	220	1	12434	5,70
607 2	10	2021	14890	5	34	10017441 437	202110109051	1	3	14/10/2021 17:34	15/10/2021 11:06	Interna-Não programada-Meio ambiente-Vento	220	1	46335	17,53
607 2	10	2021	14970	2	160	63018428 8	202110109053	1	3	14/10/2021 17:34	15/10/2021 11:30	Interna-Não programada-Meio ambiente-Vento	220	1	36118	17,93
607 2	10	2021	14881	32	30	DV211522 67	202110109069	1	3	14/10/2021 17:35	15/10/2021 17:26	Interna-Não programada-Meio ambiente-Descarga Atmosférica	220	1	11745	23,85
607 2	10	2021	14952	1	380	33700092 96	202110109073	1	3	14/10/2021 17:35	15/10/2021 02:23	Interna-Não programada-Meio ambiente-Vento	220	1	2141	8,80
607 2	10	2021	14974	1	142	RV120268 91	202110109077	1	3	14/10/2021 11:45	15/10/2021 00:42	Interna-Não programada-Meio ambiente-Vento	13800	6	2018	77,61
607 2	10	2021	14930	33	374	CW21163 621	202110109089	1	3	14/10/2021 17:36	14/10/2021 23:26	Interna-Não programada-Meio ambiente-Vento	220	1	53161	5,83
607 2	10	2021	14930	35	374	FAAA2100 0090	202110109092	1	3	14/10/2021 17:36	14/10/2021 21:51	Interna-Não programada-Meio ambiente-Vento	220	1	53161	4,24
607 2	10	2021	16493	2	388	GP120000 94	202110109099	1	3	14/10/2021 15:42	15/10/2021 00:23	Interna-Não programada-Meio ambiente-Vento	13800	24	16165	208,3 3
607 2	10	2021	16491	1	300	TV123125 35	202110109106	1	3	14/10/2021 17:37	15/10/2021 15:36	Interna-Não programada-Meio ambiente-Descarga Atmosférica	13800	6	17301	131,8 9
607 2	10	2021	14944	1	294	MR21120 817	202110109118	1	3	14/10/2021 14:50	15/10/2021 12:15	Interna-Não programada-Meio ambiente-Vento	220	2	23787	42,81
607 2	10	2021	14963	33	152	FO211955 08	202110109124	1	3	14/10/2021 17:38	14/10/2021 22:59	Interna-Não programada-Meio ambiente-Descarga Atmosférica	220	1	27095	5,35

607 2	10	2021	14934	1	167	SX122167 31RE	202110109125	1	3	14/10/2021 13:36	15/10/2021 14:06	Interna-Não programada-Meio ambiente-Descarga Atmosférica	13800	21	7069	514,2 4
607 2	10	2021	15747	5	148	PR122708 10	202110109130	1	3	14/10/2021 16:20	15/10/2021 01:20	Interna-Não programada-Meio ambiente-Vento	13800	24	14576	215,6 7
607 2	10	2021	15733	1	43	KR111848 55	202110109131	1	3	14/10/2021 17:38	15/10/2021 17:22	Interna-Não programada-Meio ambiente-Vento	220	1	17318	23,73
607 2	10	2021	14978	1	216	JL122116 46	202110109145	1	3	14/10/2021 17:02	14/10/2021 21:19	Interna-Não programada-Meio ambiente-Vento	13800	117	8616	499,8 5
607 2	10	2021	15728	1	397	BV120090 00	202110109152	1	3	14/10/2021 17:39	14/10/2021 22:15	Interna-Não programada-Meio ambiente-Vento	13800	58	2439	266,3 7
607 2	10	2021	14956	5	581	13901683 75	202110109155	1	3	14/10/2021 17:39	15/10/2021 13:46	Interna-Não programada-Meio ambiente-Vento	220	1	32092	20,11
607 2	10	2021	14951	1	137	MJ123047 47	202110109169	1	3	14/10/2021 17:40	14/10/2021 23:27	Interna-Não programada-Meio ambiente-Vento	13800	7	15005	40,43
607 2	10	2021	14989	2	80	BR211090 61	202110109173	1	3	14/10/2021 17:40	14/10/2021 21:28	Interna-Não programada-Meio ambiente-Vento	220	2	23781	7,58
607 2	10	2021	14860	2	168	22101918 47	202110109182	1	3	14/10/2021 17:41	15/10/2021 00:51	Interna-Não programada-Meio ambiente-Vento	220	1	25917	7,16
607 2	10	2021	14973	33	133	NM12199 860	202110109186	1	3	14/10/2021 15:39	14/10/2021 22:21	Interna-Não programada-Meio ambiente-Descarga Atmosférica	34500	9	11878	60,28
607 2	10	2021	14889	1	264	TH123583 84RE	202110109188	1	3	14/10/2021 17:41	15/10/2021 10:03	Interna-Não programada-Meio ambiente-Vento	13800	94	20406	1537, 11
607 2	10	2021	16493	1	388	13700020 29	202110109194	1	3	14/10/2021 17:42	15/10/2021 09:46	Interna-Não programada-Meio ambiente-Vento	220	1	16165	16,06
607 2	10	2021	14961	1	190	PI120678 55	202110109197	1	3	14/10/2021 17:18	14/10/2021 23:39	Interna-Não programada-Meio ambiente-Vento	13800	2	40300	12,67
607 2	10	2021	14889	1	308	CI213093 27	202110109216	1	3	14/10/2021 17:43	15/10/2021 15:58	Interna-Não programada-Meio ambiente-Vento	220	1	20406	22,24
607 2	10	2021	14942	5	233	GN11162 159	202110109233	1	3	14/10/2021 16:38	14/10/2021 23:47	Interna-Não programada-Meio ambiente-Vento	220	179	51304	1278, 91
607 2	10	2021	14913	4	73	GT123900 91	202110109236	1	3	14/10/2021 16:51	14/10/2021 22:43	Interna-Não programada-Meio ambiente-Descarga Atmosférica	13800	9	15758	52,79
607 2	10	2021	14981	8	498	04986114	202110109242	1	3	14/10/2021 17:31	14/10/2021 17:37	Interna-Não programada-Meio ambiente-Vento	13800	1349	44862	135,6 5
607 2	10	2021	14981	9	498	04986114	202110109242	1	3	14/10/2021 17:31	14/10/2021 17:38	Interna-Não programada-Meio ambiente-Vento	13800	6208	44862	643,2 2
607 2	10	2021	14981	8	498	SW16401 510	202110109242	1	3	14/10/2021 17:31	14/10/2021 17:39	Interna-Não programada-Meio ambiente-Vento	13800	1769	44862	216,2 1
607 2	10	2021	14981	8	498	SW16424 175	202110109242	1	3	14/10/2021 17:31	14/10/2021 17:54	Interna-Não programada-Meio ambiente-Vento	13800	802	44862	296,0 7
607 2	10	2021	14981	8	498	SW10378 593	202110109242	1	3	14/10/2021 17:31	14/10/2021 17:58	Interna-Não programada-Meio ambiente-Vento	13800	208	44862	93,60
607 2	10	2021	14981	8	498	SW16414 502	202110109242	1	3	14/10/2021 17:31	14/10/2021 18:02	Interna-Não programada-Meio ambiente-Vento	13800	3818	44862	1932, 33
607 2	10	2021	14981	9	498	SW16407 254	202110109242	1	3	14/10/2021 17:31	14/10/2021 18:11	Interna-Não programada-Meio ambiente-Vento	13800	1112	44862	731,4 5
607 2	10	2021	14981	9	498	SW16413 316	202110109242	1	3	14/10/2021 17:31	14/10/2021 18:13	Interna-Não programada-Meio ambiente-Vento	13800	678	44862	465,3 7
607 2	10	2021	14981	9	498	SW16413 215	202110109242	1	3	14/10/2021 17:31	14/10/2021 19:33	Interna-Não programada-Meio ambiente-Vento	13800	66	44862	133,1 9
607 2	10	2021	14981	9	498	SW13414 486B	202110109242	1	3	14/10/2021 17:31	15/10/2021 12:46	Interna-Não programada-Meio ambiente-Vento	13800	1333	44862	2563 9,51
607 2	10	2021	14981	9	498	SW13414 486B	202110109242	1	3	14/10/2021 17:36	15/10/2021 12:46	Interna-Não programada-Meio ambiente-Vento	13800	605	44862	1158 8,27
607 2	10	2021	14981	8	498	SW16401 511	202110109242	1	3	14/10/2021 18:00	14/10/2021 18:10	Interna-Não programada-Meio ambiente-Vento	220	1	44862	0,17
607 2	10	2021	14981	8	498	SW10378 593	202110109242	1	3	14/10/2021 18:00	14/10/2021 20:59	Interna-Não programada-Meio ambiente-Vento	13800	2	44862	5,96

607 2	10	2021	14981	8	498	SW13394 703	202110109242	1	3	14/10/2021 18:00	14/10/2021 23:37	Interna-Não programada-Meio ambiente-Vento	13800	205	44862	1151, 08
607 2	10	2021	14981	8	498	SW10378 593	202110109242	1	3	15/10/2021 10:50	15/10/2021 11:46	Interna-Não programada-Meio ambiente-Vento	13800	207	44862	192,6 8
607 2	10	2021	14981	8	498	XX269520 38	202110109242	1	3	15/10/2021 12:03	15/10/2021 12:45	Interna-Não programada-Meio ambiente-Vento	13800	207	44862	146,1 1
607 2	10	2021	14981	9	498	SW16407 254	202110109242	1	3	15/10/2021 12:45	15/10/2021 12:51	Interna-Não programada-Meio ambiente-Vento	13800	1523	44862	155,6 8
607 2	10	2021	14864	4	344	13385586	202110109244	1	3	14/10/2021 17:44	14/10/2021 22:23	Interna-Não programada-Meio ambiente-Vento	220	1	32182	4,64
607 2	10	2021	14981	9	498	10013764 690	202110109257	1	3	14/10/2021 17:10	14/10/2021 21:11	Interna-Não programada-Meio ambiente-Vento	220	1	44862	4,01
607 2	10	2021	16484	3	570	MV12207 149	202110109259	1	3	14/10/2021 16:12	15/10/2021 08:41	Interna-Não programada-Meio ambiente-Descarga Atmosférica	13800	25	6507	411,8 4
607 2	10	2021	15740	1	420	12768091	202110109269	1	3	14/10/2021 17:46	14/10/2021 19:06	Interna-Não programada-Meio ambiente-Vento	220	1	53745	1,33
607 2	10	2021	14940	31	109	LZ123514 02	202110109270	1	3	14/10/2021 17:46	16/10/2021 18:18	Interna-Não programada-Meio ambiente-Vento	34500	2	95622	97,05
607 2	10	2021	15745	7	103	JT111949 16	202110109278	1	3	14/10/2021 17:03	14/10/2021 22:34	Interna-Não programada-Meio ambiente-Árvore ou Vegetação	220	106	20387	584,0 9
607 2	10	2021	14971	9	421	LZ120000 06	202110109279	1	3	14/10/2021 15:33	14/10/2021 21:10	Interna-Não programada-Meio ambiente-Vento	13800	180	52255	1010, 95
607 2	10	2021	14940	31	109	LZ123048 65	202110109319	1	3	14/10/2021 15:50	15/10/2021 19:37	Interna-Não programada-Meio ambiente-Vento	34500	5	95622	138,8 7
607 2	10	2021	14971	9	421	LZ111628 27	202110109331	1	3	14/10/2021 15:33	15/10/2021 02:17	Interna-Não programada-Meio ambiente-Vento	220	20	52255	214,6 6
607 2	10	2021	14889	1	54	GD12000 006	202110109335	1	3	14/10/2021 16:40	15/10/2021 00:34	Interna-Não programada-Meio ambiente-Vento	13800	261	20406	2061, 03
607 2	10	2021	14985	31	180	NQ12113 859	202110109339	1	3	14/10/2021 17:50	15/10/2021 11:34	Interna-Não programada-Meio ambiente-Vento	34500	13	23835	230,3 3
607 2	10	2021	14916	2	76	CH110778 30	202110109341	1	3	14/10/2021 17:51	14/10/2021 18:59	Interna-Não programada-Meio ambiente-Vento	220	128	18968	144,9 2
607 2	10	2021	14945	1	185	AZ122388 67	202110109347	1	3	14/10/2021 14:15	15/10/2021 11:56	Interna-Não programada-Meio ambiente-Vento	13800	10	9866	216,7 1
607 2	10	2021	14931	2	98	69019329 4	202110109387	1	3	14/10/2021 17:52	15/10/2021 11:23	Interna-Não programada-Meio ambiente-Vento	220	1	19248	17,53
607 2	10	2021	14971	5	421	10029952 458	202110109395	1	3	14/10/2021 17:52	15/10/2021 09:21	Interna-Não programada-Meio ambiente-Vento	220	1	52255	15,47
607 2	10	2021	14896	2	524	SQ211339 74	202110109405	1	3	14/10/2021 17:53	14/10/2021 23:40	Interna-Não programada-Meio ambiente-Descarga Atmosférica	220	1	4292	5,77
607 2	10	2021	15733	1	43	KR210902 12	202110109414	1	3	14/10/2021 17:54	14/10/2021 22:32	Interna-Não programada-Meio ambiente-Vento	220	1	17318	4,63
607 2	10	2021	14879	1	440	IM212192 88	202110109423	1	3	14/10/2021 17:54	15/10/2021 16:35	Interna-Não programada-Meio ambiente-Descarga Atmosférica	220	1	28625	22,67
607 2	10	2021	14908	12	58	11670113	202110109427	1	3	14/10/2021 17:55	14/10/2021 22:26	Interna-Não programada-Meio ambiente-Vento	220	1	44049	4,52
607 2	10	2021	14931	3	98	69028132 8	202110109430	1	3	14/10/2021 17:55	15/10/2021 09:05	Interna-Não programada-Meio ambiente-Vento	220	1	19248	15,17
607 2	10	2021	14946	1	393	AN21158 340	202110109433	1	3	14/10/2021 17:55	14/10/2021 22:54	Interna-Não programada-Meio ambiente-Descarga Atmosférica	220	1	10639	4,97
607 2	10	2021	14951	1	137	MJ121838 73	202110109434	1	3	14/10/2021 16:50	14/10/2021 22:44	Interna-Não programada-Meio ambiente-Vento	13800	11	15005	64,85
607 2	10	2021	14929	1	353	HE104003 90	202110109435	1	3	14/10/2021 17:54	14/10/2021 20:27	Interna-Não programada-Meio ambiente-Vento	34500	1533	18778	3911, 28
607 2	10	2021	14929	2	353	HE104003 90	202110109435	1	3	14/10/2021 17:54	14/10/2021 20:27	Interna-Não programada-Meio ambiente-Vento	34500	352	18778	898,0 9
607 2	10	2021	16491	1	17	AI110547 32	202110109438	1	3	14/10/2021 17:56	15/10/2021 16:30	Interna-Não programada-Meio ambiente-Descarga Atmosférica	220	59	17301	1331, 50

607 2	10	2021	14961	32	325	PI213653 21	202110109452	1	3	14/10/2021 17:56	14/10/2021 22:30	Interna-Não programada-Meio ambiente-Vento	220	2	40300	9,11
607 2	10	2021	15744	3	103	29015485 6	202110109467	1	3	14/10/2021 17:57	15/10/2021 16:10	Interna-Não programada-Meio ambiente-Vento	220	1	23926	22,21
607 2	10	2021	14881	32	30	DV111725 03	202110109468	1	3	14/10/2021 17:57	14/10/2021 21:07	Interna-Não programada-Meio ambiente-Descarga Atmosférica	220	3	11745	9,45
607 2	10	2021	14916	1	76	82001010 8	202110109472	1	3	14/10/2021 17:58	15/10/2021 11:52	Interna-Não programada-Meio ambiente-Vento	220	1	18968	17,90
607 2	10	2021	14918	31	1	FB122455 66	202110109478	1	3	14/10/2021 17:58	15/10/2021 01:32	Interna-Não programada-Meio ambiente-Vento	34500	113	33253	853,7 5
607 2	10	2021	14868	1	16	AY123901 69	202110109482	1	3	14/10/2021 14:19	14/10/2021 20:57	Interna-Não programada-Meio ambiente-Vento	13800	18	2318	119,1 3
607 2	10	2021	14877	1	25	BT123412 20	202110109488	1	3	14/10/2021 17:59	14/10/2021 22:04	Interna-Não programada-Meio ambiente-Descarga Atmosférica	13800	3	7280	12,24
607 2	10	2021	14940	3	241	VA120605 74	202110109490	1	3	14/10/2021 17:13	14/10/2021 21:00	Interna-Não programada-Meio ambiente-Descarga Atmosférica	13800	316	95622	1191, 23
607 2	10	2021	14940	3	241	VA120605 74	202110109490	1	3	14/10/2021 17:13	15/10/2021 02:29	Interna-Não programada-Meio ambiente-Descarga Atmosférica	13800	49	95622	453,4 0
607 2	10	2021	15729	8	245	RV122606 05	202110109507	1	3	14/10/2021 18:00	14/10/2021 23:53	Interna-Não programada-Meio ambiente-Descarga Atmosférica	13800	4	14798	23,53
607 2	10	2021	15734	35	347	IP124088 37	202110109509	1	3	14/10/2021 18:00	15/10/2021 05:12	Interna-Não programada-Meio ambiente-Descarga Atmosférica	220	1	2494	11,20
607 2	10	2021	14940	1	38	DH11292 245	202110109533	1	3	14/10/2021 16:22	14/10/2021 22:00	Interna-Não programada-Meio ambiente-Descarga Atmosférica	220	61	95622	342,7 7
607 2	10	2021	14918	2	499	DA121965 12	202110109538	1	3	14/10/2021 16:27	14/10/2021 19:48	Interna-Não programada-Meio ambiente-Descarga Atmosférica	13800	69	33253	230,9 8
607 2	10	2021	14956	3	581	13900748 73	202110109544	1	3	14/10/2021 18:02	14/10/2021 21:04	Interna-Não programada-Meio ambiente-Vento	220	1	32092	3,03
607 2	10	2021	14989	3	80	30171374	202110109547	1	3	14/10/2021 18:03	15/10/2021 00:32	Interna-Não programada-Meio ambiente-Vento	220	1	23781	6,48
607 2	10	2021	14944	4	124	MR21053 225	202110109555	1	3	14/10/2021 18:03	15/10/2021 09:13	Interna-Não programada-Meio ambiente-Vento	220	1	23787	15,15
607 2	10	2021	14940	4	38	LZ111365 77	202110109565	1	3	14/10/2021 17:39	15/10/2021 18:05	Interna-Não programada-Meio ambiente-Árvore ou Vegetação	220	42	95622	1025, 58
607 2	10	2021	16485	3	576	98001888 2	202110109567	1	3	14/10/2021 18:04	15/10/2021 13:09	Interna-Não programada-Meio ambiente-Vento	220	1	5037	19,08
607 2	10	2021	14988	2	497	EAA211 82595	202110109580	1	3	14/10/2021 16:30	15/10/2021 08:27	Interna-Não programada-Meio ambiente-Descarga Atmosférica	220	1	4248	15,94
607 2	10	2021	14984	2	176	TR113854 92	202110109587	1	3	14/10/2021 18:05	14/10/2021 23:56	Interna-Não programada-Meio ambiente-Vento	220	90	42262	525,4 3
607 2	10	2021	16480	8	386	LZ120252 43	202110109590	1	3	14/10/2021 18:05	15/10/2021 11:10	Interna-Não programada-Meio ambiente-Vento	13800	2	32548	34,15
607 2	10	2021	14889	2	89	AH120820 20RE	202110109591	1	3	14/10/2021 16:53	15/10/2021 08:26	Interna-Não programada-Meio ambiente-Descarga Atmosférica	13800	15	20406	233,0 2
607 2	10	2021	14971	9	421	LZ111837 21	202110109592	1	3	14/10/2021 17:46	14/10/2021 19:31	Interna-Não programada-Meio ambiente-Vento	220	100	52255	174,1 7
607 2	10	2021	14889	2	54	10019758 675	202110109596	1	3	14/10/2021 18:06	15/10/2021 13:40	Interna-Não programada-Meio ambiente-Vento	220	1	20406	19,57
607 2	10	2021	14918	31	123	FB211887 41	202110109602	1	3	14/10/2021 18:06	16/10/2021 20:47	Interna-Não programada-Meio ambiente-Vento	220	1	33253	50,68
607 2	10	2021	14867	2	11	BM12316 433	202110109613	1	3	14/10/2021 17:41	15/10/2021 08:14	Interna-Não programada-Meio ambiente-Descarga Atmosférica	13800	35	8109	509,0 5
607 2	10	2021	14912	32	73	00730424	202110109617	1	3	14/10/2021 18:02	14/10/2021 18:06	Interna-Não programada-Meio ambiente-Vento	34500	14	6704	1,02
607 2	10	2021	14912	1	301	00730424	202110109617	1	3	14/10/2021 18:02	14/10/2021 18:06	Interna-Não programada-Meio ambiente-Vento	34500	868	6704	62,93
607 2	10	2021	14912	2	301	00730424	202110109617	1	3	14/10/2021 18:02	14/10/2021 18:09	Interna-Não programada-Meio ambiente-Vento	34500	104	6704	12,34

607 2	10	2021	14912	32	73	GT104167 84	202110109617	1	3	14/10/2021 18:02	15/10/2021 08:55	Interna-Não programada-Meio ambiente-Vento	220	1	6704	14,89
607 2	10	2021	14912	32	73	GT131571 17	202110109617	1	3	14/10/2021 18:02	15/10/2021 16:34	Interna-Não programada-Meio ambiente-Vento	34500	7	6704	157,7 4
607 2	10	2021	15739	11	62	GN11205 698	202110109619	1	3	14/10/2021 18:05	15/10/2021 04:45	Interna-Não programada-Meio ambiente-Vento	13800	160	47056	1706, 36
607 2	10	2021	15739	11	62	GN16407 984	202110109619	1	3	14/10/2021 21:09	14/10/2021 21:44	Interna-Não programada-Meio ambiente-Vento	13800	347	47056	208,0 1
607 2	10	2021	15739	11	62	GN10385 854	202110109619	1	3	14/10/2021 21:11	14/10/2021 21:14	Interna-Não programada-Meio ambiente-Vento	13800	1910	47056	99,74
607 2	10	2021	15739	11	62	GN16407 616	202110109619	1	3	14/10/2021 21:11	14/10/2021 21:37	Interna-Não programada-Meio ambiente-Vento	13800	1095	47056	478,4 5
607 2	10	2021	15739	11	62	GN13426 034	202110109619	1	3	14/10/2021 21:11	15/10/2021 04:27	Interna-Não programada-Meio ambiente-Vento	13800	497	47056	3616, 23
607 2	10	2021	15739	11	62	GN16407 984	202110109619	1	3	14/10/2021 21:11	14/10/2021 21:44	Interna-Não programada-Meio ambiente-Vento	220	1	47056	0,56
607 2	10	2021	15739	11	62	GN16401 521	202110109619	1	3	14/10/2021 21:38	14/10/2021 21:44	Interna-Não programada-Meio ambiente-Vento	13800	1095	47056	109,8 0
607 2	10	2021	15749	34	173	VD212528 76	202110109620	1	3	14/10/2021 18:07	15/10/2021 05:00	Interna-Não programada-Meio ambiente-Descarga Atmosférica	220	1	14603	10,88
607 2	10	2021	14922	2	83	IP112284 58	202110109625	1	3	14/10/2021 16:15	15/10/2021 11:28	Interna-Não programada-Meio ambiente-Descarga Atmosférica	220	39	10551	749,4 1
607 2	10	2021	14918	1	472	PS122553 57	202110109638	1	3	14/10/2021 18:23	14/10/2021 18:36	Interna-Não programada-Meio ambiente-Descarga Atmosférica	13800	7	33253	1,44
607 2	10	2021	14953	1	138	59008052 0	202110109641	1	3	14/10/2021 18:08	15/10/2021 12:39	Interna-Não programada-Meio ambiente-Vento	220	1	20177	18,50
607 2	10	2021	14959	31	556	CP123901 73	202110109648	1	3	14/10/2021 17:41	15/10/2021 09:08	Interna-Não programada-Meio ambiente-Descarga Atmosférica	34500	2	5614	30,87
607 2	10	2021	14969	5	160	63052990 5	202110109649	1	3	14/10/2021 18:09	15/10/2021 09:23	Interna-Não programada-Meio ambiente-Vento	220	1	33652	15,24
607 2	10	2021	14978	31	216	TL212116 50	202110109651	1	3	14/10/2021 18:09	16/10/2021 00:10	Interna-Não programada-Meio ambiente-Vento	220	1	8616	30,01
607 2	10	2021	16490	2	59	10949744	202110109660	1	3	14/10/2021 18:09	14/10/2021 22:30	Interna-Não programada-Meio ambiente-Vento	220	1	23890	4,34
607 2	10	2021	14987	1	201	66003754 3	202110109662	1	3	14/10/2021 18:10	15/10/2021 01:12	Interna-Não programada-Meio ambiente-Vento	220	1	17278	7,02
607 2	10	2021	14987	2	236	VN12011 532	202110109691	1	3	14/10/2021 14:32	14/10/2021 19:52	Interna-Não programada-Meio ambiente-Vento	13800	13	17278	69,30
607 2	10	2021	14963	33	152	MX112361 990	202110109702	1	3	14/10/2021 15:43	14/10/2021 22:52	Interna-Não programada-Meio ambiente-Vento	34500	11	27095	78,64
607 2	10	2021	14959	31	556	CP122048 79	202110109704	1	3	14/10/2021 18:05	15/10/2021 12:57	Interna-Não programada-Meio ambiente-Vento	34500	16	5614	301,8 6
607 2	10	2021	14913	4	73	GT120002 65	202110109705	1	3	14/10/2021 18:12	15/10/2021 00:53	Interna-Não programada-Meio ambiente-Descarga Atmosférica	13800	6	15758	40,03
607 2	10	2021	14971	1	421	10019806 238	202110109708	1	3	14/10/2021 18:13	15/10/2021 23:22	Interna-Não programada-Meio ambiente-Vento	220	1	52255	29,14
607 2	10	2021	15730	1	235	RV120384 33	202110109712	1	3	14/10/2021 14:30	15/10/2021 08:04	Interna-Não programada-Meio ambiente-Vento	13800	20	1271	351,1 5
607 2	10	2021	15738	1	62	GN11168 927	202110109725	1	3	14/10/2021 15:50	14/10/2021 20:47	Interna-Não programada-Meio ambiente-Descarga Atmosférica	220	163	38310	804,2 2
607 2	10	2021	14944	2	426	MR12059 843	202110109734	1	3	14/10/2021 14:13	14/10/2021 23:23	Interna-Não programada-Meio ambiente-Descarga Atmosférica	13800	19	23787	174,1 7
607 2	10	2021	14962	1	311	CQ111081 20	202110109735	1	3	14/10/2021 18:08	15/10/2021 08:45	Interna-Não programada-Meio ambiente-Vento	220	172	14960	2512, 59
607 2	10	2021	14964	3	156	QI184181 89TS	202110109747	1	3	14/10/2021 18:15	15/10/2021 12:39	Interna-Não programada-Meio ambiente-Vento	13800	7	27081	128,8 8
607 2	10	2021	14873	1	18	BAAA211 52572	202110109755	1	3	14/10/2021 18:15	15/10/2021 17:14	Interna-Não programada-Meio ambiente-Descarga Atmosférica	220	1	6164	22,97

607 2	10	2021	14944	4	124	MR12000 356	202110109758	1	3	14/10/2021 18:15	15/10/2021 10:16	Interna-Não programada-Meio ambiente-Descarga Atmosférica	13800	2	23787	32,01
607 2	10	2021	14917	1	123	IA110000 02	202110109771	1	3	14/10/2021 17:37	14/10/2021 19:33	Interna-Não programada-Meio ambiente-Vento	220	148	6222	284,9 4
607 2	10	2021	14942	5	233	16335429	202110109776	1	3	14/10/2021 18:16	14/10/2021 23:13	Interna-Não programada-Meio ambiente-Vento	220	1	51304	4,94
607 2	10	2021	14984	1	331	TR122832 65	202110109778	1	3	14/10/2021 17:46	15/10/2021 05:27	Interna-Não programada-Meio ambiente-Vento	13800	6	42262	70,00
607 2	10	2021	14865	2	128	AV210419 58	202110109788	1	3	14/10/2021 18:17	15/10/2021 09:42	Interna-Não programada-Meio ambiente-Vento	220	1	17422	15,42
607 2	10	2021	15742	3	99	IT113166 98	202110109798	1	3	14/10/2021 18:14	14/10/2021 21:18	Interna-Não programada-Meio ambiente-Vento	220	75	23365	229,8 1
607 2	10	2021	16483	1	375	AL212986 82	202110109830	1	3	14/10/2021 18:20	15/10/2021 13:58	Interna-Não programada-Meio ambiente-Vento	220	1	7376	19,63
607 2	10	2021	14940	31	109	LZ123140 21	202110109844	1	3	14/10/2021 17:24	15/10/2021 08:12	Interna-Não programada-Meio ambiente-Descarga Atmosférica	34500	8	95622	118,3 4
607 2	10	2021	15748	2	188	OZ120523 40	202110109845	1	3	14/10/2021 17:02	15/10/2021 08:09	Interna-Não programada-Meio ambiente-Descarga Atmosférica	13800	12	11644	181,3 2
607 2	10	2021	14940	1	6	10006388 785	202110109849	1	3	14/10/2021 18:21	15/10/2021 14:27	Interna-Não programada-Meio ambiente-Vento	220	1	95622	20,09
607 2	10	2021	14936	5	237	20973767	202110109850	1	3	14/10/2021 18:21	14/10/2021 23:17	Interna-Não programada-Meio ambiente-Vento	220	1	39286	4,92
607 2	10	2021	14970	10	587	RV110490 35	202110109857	1	3	14/10/2021 18:21	14/10/2021 21:27	Interna-Não programada-Meio ambiente-Descarga Atmosférica	220	141	36118	435,1 0
607 2	10	2021	14939	1	207	SE123529 24	202110109858	1	3	14/10/2021 17:54	14/10/2021 20:32	Interna-Não programada-Meio ambiente-Descarga Atmosférica	13800	8	13683	21,04
607 2	10	2021	14968	1	265	TD210257 28	202110109860	1	3	14/10/2021 18:22	16/10/2021 22:46	Interna-Não programada-Meio ambiente-Descarga Atmosférica	220	1	10279	52,40
607 2	10	2021	14985	31	180	NQ21345 51	202110109862	1	3	14/10/2021 18:22	15/10/2021 03:38	Interna-Não programada-Meio ambiente-Descarga Atmosférica	220	6	23835	55,58
607 2	10	2021	14923	1	85	73010163 0	202110109869	1	3	14/10/2021 18:22	15/10/2021 08:27	Interna-Não programada-Meio ambiente-Vento	220	1	32349	14,07
607 2	10	2021	14909	10	585	SW12092 986	202110109879	1	3	14/10/2021 17:07	14/10/2021 23:02	Interna-Não programada-Meio ambiente-Vento	13800	287	47321	1695, 37
607 2	10	2021	14928	2	91	IW122102 38	202110109881	1	3	14/10/2021 17:52	15/10/2021 01:45	Interna-Não programada-Meio ambiente-Vento	13800	7	11818	55,10
607 2	10	2021	14922	2	83	58006652 6	202110109882	1	3	14/10/2021 18:23	15/10/2021 17:24	Interna-Não programada-Meio ambiente-Vento	220	1	10551	23,01
607 2	10	2021	16483	1	84	CI122638 56	202110109887	1	3	14/10/2021 18:18	14/10/2021 21:15	Interna-Não programada-Meio ambiente-Descarga Atmosférica	13800	18	7376	52,94
607 2	10	2021	14868	2	16	AY120273 66	202110109890	1	3	14/10/2021 16:41	15/10/2021 07:18	Interna-Não programada-Meio ambiente-Descarga Atmosférica	13800	5	2318	73,04
607 2	10	2021	14890	2	34	CT213067 23	202110109900	1	3	14/10/2021 18:24	15/10/2021 12:17	Interna-Não programada-Meio ambiente-Descarga Atmosférica	220	1	46335	17,87
607 2	10	2021	14968	2	305	TD110237 44	202110109909	1	3	14/10/2021 15:13	15/10/2021 01:15	Interna-Não programada-Meio ambiente-Vento	220	74	10279	742,3 4
607 2	10	2021	15748	31	584	IP120714 23RE	202110109913	1	3	14/10/2021 16:46	15/10/2021 14:46	Interna-Não programada-Meio ambiente-Vento	34500	17	11644	373,7 8
607 2	10	2021	14940	2	541	SN123829 73	202110109924	1	3	14/10/2021 17:59	15/10/2021 05:07	Interna-Não programada-Meio ambiente-Vento	13800	5	95622	55,60
607 2	10	2021	14968	2	305	TD120267 45	202110109930	1	3	14/10/2021 10:35	15/10/2021 14:40	Interna-Não programada-Meio ambiente-Vento	13800	2	10279	56,13
607 2	10	2021	14968	2	305	TD120267 45	202110109930	1	3	14/10/2021 10:35	15/10/2021 16:55	Interna-Não programada-Meio ambiente-Vento	13800	10	10279	303,3 2
607 2	10	2021	14968	2	305	TD120267 45	202110109930	1	3	14/10/2021 10:35	17/10/2021 18:10	Interna-Não programada-Meio ambiente-Vento	13800	6	10279	477,4 6
607 2	10	2021	14968	2	305	TD120267 45	202110109930	1	3	14/10/2021 10:35	17/10/2021 18:49	Interna-Não programada-Meio ambiente-Vento	13800	4	10279	320,9 2

607 2	10	2021	14968	2	305	TD120267 45	202110109930	1	3	14/10/2021 10:35	17/10/2021 19:53	Interna-Não programada-Meio ambiente-Vento	220	1	10279	81,30
607 2	10	2021	14968	2	305	TD120267 45	202110109930	1	3	14/10/2021 10:35	17/10/2021 20:16	Interna-Não programada-Meio ambiente-Vento	13800	9	10279	735,13
607 2	10	2021	14968	2	305	TD120267 45	202110109930	1	3	14/10/2021 10:35	18/10/2021 10:43	Interna-Não programada-Meio ambiente-Vento	13800	6	10279	576,70
607 2	10	2021	14968	2	305	EU120267 57	202110109930	1	3	15/10/2021 14:40	17/10/2021 20:16	Interna-Não programada-Meio ambiente-Vento	13800	2	10279	107,23
607 2	10	2021	14968	2	305	EU120267 47	202110109930	1	3	18/10/2021 12:42	18/10/2021 12:48	Interna-Não programada-Meio ambiente-Vento	13800	28	10279	2,85
607 2	10	2021	14930	1	374	61033480 3	202110109933	1	3	14/10/2021 18:26	14/10/2021 20:48	Interna-Não programada-Meio ambiente-Vento	220	1	53161	2,35
607 2	10	2021	14904	31	283	FB214217 90	202110109960	1	3	14/10/2021 18:28	15/10/2021 00:08	Interna-Não programada-Meio ambiente-Vento	220	1	11431	5,66
607 2	10	2021	14918	2	262	PS122577 01	202110109961	1	3	14/10/2021 16:29	15/10/2021 07:59	Interna-Não programada-Meio ambiente-Descarga Atmosférica	13800	31	33253	480,45
607 2	10	2021	15749	35	173	10016207 732	202110109970	1	3	14/10/2021 18:28	15/10/2021 05:24	Interna-Não programada-Meio ambiente-Vento	220	1	14603	10,92
607 2	10	2021	14924	1	179	HE213076 41	202110109971	1	3	14/10/2021 18:28	14/10/2021 22:31	Interna-Não programada-Meio ambiente-Descarga Atmosférica	220	1	9944	4,03
607 2	10	2021	14872	14	60	14690202	202110109973	1	3	14/10/2021 18:29	14/10/2021 20:02	Interna-Não programada-Meio ambiente-Vento	220	1	40511	1,55
607 2	10	2021	14922	2	83	IP120000 66	202110109976	1	3	14/10/2021 18:00	15/10/2021 12:02	Interna-Não programada-Meio ambiente-Descarga Atmosférica	13800	6	10551	108,15
607 2	10	2021	14977	1	539	PV212734 00	202110109981	1	3	14/10/2021 18:30	14/10/2021 21:25	Interna-Não programada-Meio ambiente-Descarga Atmosférica	220	2	6251	5,83
607 2	10	2021	14972	2	363	HD16436 934	202110109986	1	3	14/10/2021 18:27	14/10/2021 22:56	Interna-Não programada-Meio ambiente-Árvore ou Vegetação	13800	146	2356	654,08
607 2	10	2021	14972	2	363	JS104066 82	202110109986	1	3	14/10/2021 18:27	14/10/2021 23:40	Interna-Não programada-Meio ambiente-Árvore ou Vegetação	13800	149	2356	775,42
607 2	10	2021	14972	2	363	JS104066 82	202110109986	1	3	14/10/2021 18:27	16/10/2021 11:19	Interna-Não programada-Meio ambiente-Árvore ou Vegetação	13800	120	2356	4902,63
607 2	10	2021	14972	2	363	PJ120063 91	202110109986	1	3	14/10/2021 18:27	16/10/2021 12:03	Interna-Não programada-Meio ambiente-Árvore ou Vegetação	13800	2	2356	83,17
607 2	10	2021	14972	2	363	PJ124069 78	202110109986	1	3	14/10/2021 18:27	16/10/2021 12:28	Interna-Não programada-Meio ambiente-Árvore ou Vegetação	220	1	2356	42,02
607 2	10	2021	14972	2	363	PJ124203 91	202110109986	1	3	14/10/2021 18:27	16/10/2021 12:42	Interna-Não programada-Meio ambiente-Árvore ou Vegetação	13800	8	2356	337,95
607 2	10	2021	14868	1	16	AY122043 02	202110109992	1	3	14/10/2021 15:31	15/10/2021 12:38	Interna-Não programada-Meio ambiente-Descarga Atmosférica	13800	2	2318	42,21
607 2	10	2021	14868	1	16	AY121883 98	202110110001	1	3	14/10/2021 16:54	15/10/2021 10:36	Interna-Não programada-Meio ambiente-Descarga Atmosférica	13800	14	2318	247,61
607 2	10	2021	14868	1	16	DI121883 03	202110110004	1	3	14/10/2021 15:41	15/10/2021 09:45	Interna-Não programada-Meio ambiente-Descarga Atmosférica	13800	29	2318	523,80
607 2	10	2021	14956	1	242	PW21301 985	202110110018	1	3	14/10/2021 18:30	15/10/2021 14:39	Interna-Não programada-Meio ambiente-Descarga Atmosférica	220	1	32092	20,14
607 2	10	2021	14971	5	421	LZ122617 80	202110110024	1	3	14/10/2021 15:02	15/10/2021 05:19	Interna-Não programada-Meio ambiente-Vento	13800	28	52255	399,92
607 2	10	2021	14939	1	469	CR212628 77	202110110025	1	3	14/10/2021 18:31	15/10/2021 15:46	Interna-Não programada-Meio ambiente-Descarga Atmosférica	220	1	13683	21,24
607 2	10	2021	16491	2	348	AC212239 33	202110110026	1	3	14/10/2021 18:31	15/10/2021 08:15	Interna-Não programada-Meio ambiente-Descarga Atmosférica	220	1	17301	13,73
607 2	10	2021	14934	30	103	JT213634 05	202110110036	1	3	14/10/2021 18:32	15/10/2021 12:17	Interna-Não programada-Meio ambiente-Descarga Atmosférica	220	1	7069	17,74
607 2	10	2021	15733	1	43	KR211625 14	202110110043	1	3	14/10/2021 18:32	14/10/2021 23:06	Interna-Não programada-Meio ambiente-Vento	220	1	17318	4,55
607 2	10	2021	14953	2	314	PP110000 37	202110110047	1	3	14/10/2021 15:42	14/10/2021 23:39	Interna-Não programada-Meio ambiente-Vento	220	188	20177	1493,61

607 2	10	2021	14971	9	421	10004717 617	202110110054	1	3	14/10/2021 18:33	15/10/2021 19:04	Interna-Não programada-Meio ambiente-Vento	220	1	52255	24,50
607 2	10	2021	15748	2	188	OZ120953 54	202110110055	1	3	14/10/2021 16:27	15/10/2021 00:01	Interna-Não programada-Meio ambiente-Descarga Atmosférica	13800	19	11644	143,5 2
607 2	10	2021	14890	5	34	CT111667 75	202110110056	1	3	14/10/2021 16:12	14/10/2021 20:07	Interna-Não programada-Meio ambiente-Descarga Atmosférica	220	108	46335	422,1 6
607 2	10	2021	14881	32	30	DV211873 36	202110110061	1	3	14/10/2021 18:34	15/10/2021 18:09	Interna-Não programada-Meio ambiente-Descarga Atmosférica	220	1	11745	23,57
607 2	10	2021	14883	2	32	CN110516 73	202110110066	1	3	14/10/2021 16:35	14/10/2021 23:40	Interna-Não programada-Meio ambiente-Árvore ou Vegetação	13800	80	19497	566,1 3
607 2	10	2021	14883	2	32	CN120516 65	202110110066	1	3	14/10/2021 21:29	14/10/2021 23:28	Interna-Não programada-Meio ambiente-Árvore ou Vegetação	13800	107	19497	213,3 5
607 2	10	2021	14902	4	49	FR120764 27	202110110069	1	3	14/10/2021 14:03	15/10/2021 04:57	Interna-Não programada-Meio ambiente-Vento	13800	44	5197	654,9 5
607 2	10	2021	14858	1	373	LA121489 37	202110110072	1	3	14/10/2021 12:42	14/10/2021 19:27	Interna-Não programada-Meio ambiente-Descarga Atmosférica	13800	111	68381	747,8 0
607 2	10	2021	14961	32	325	PI1214009 51	202110110084	1	3	14/10/2021 18:35	16/10/2021 23:20	Interna-Não programada-Meio ambiente-Vento	220	2	40300	105,5 0
607 2	10	2021	14958	2	146	PJ1110361 46	202110110087	1	3	14/10/2021 17:48	14/10/2021 20:17	Interna-Não programada-Meio ambiente-Vento	220	48	11518	119,4 0
607 2	10	2021	14978	1	216	38400275 95	202110110104	1	3	14/10/2021 18:37	14/10/2021 20:35	Interna-Não programada-Meio ambiente-Vento	220	1	8616	1,97
607 2	10	2021	14906	3	56	GE120002 99	202110110106	1	3	14/10/2021 13:07	15/10/2021 03:17	Interna-Não programada-Meio ambiente-Descarga Atmosférica	13800	19	31119	269,1 5
607 2	10	2021	15733	33	347	KR123246 46	202110110114	1	3	14/10/2021 18:33	15/10/2021 10:39	Interna-Não programada-Meio ambiente-Descarga Atmosférica	34500	8	17318	128,6 9
607 2	10	2021	14954	32	346	KR121995 19	202110110123	1	3	14/10/2021 17:48	15/10/2021 14:10	Interna-Não programada-Meio ambiente-Vento	34500	5	3392	101,7 8
607 2	10	2021	14971	5	421	LZ110305 88	202110110124	1	3	14/10/2021 18:22	14/10/2021 23:23	Interna-Não programada-Meio ambiente-Vento	220	155	52255	777,3 3
607 2	10	2021	16484	1	570	05700214	202110110131	1	3	14/10/2021 18:36	15/10/2021 01:28	Interna-Não programada-Meio ambiente-Descarga Atmosférica	13800	430	6507	2954, 70
607 2	10	2021	16484	1	570	05700214	202110110131	1	3	14/10/2021 18:36	15/10/2021 01:28	Interna-Não programada-Meio ambiente-Descarga Atmosférica	13800	614	6507	4219, 37
607 2	10	2021	14959	1	556	PH120385 93	202110110135	1	3	14/10/2021 18:38	15/10/2021 14:06	Interna-Não programada-Meio ambiente-Descarga Atmosférica	13800	23	5614	447,5 0
607 2	10	2021	14978	1	216	JL120683 07	202110110137	1	3	14/10/2021 13:28	14/10/2021 21:03	Interna-Não programada-Meio ambiente-Descarga Atmosférica	13800	227	8616	1719, 97
607 2	10	2021	14989	2	80	IN210000 57	202110110138	1	3	14/10/2021 18:38	15/10/2021 00:48	Interna-Não programada-Meio ambiente-Vento	220	2	23781	12,30
607 2	10	2021	15734	2	394	KR112734 50	202110110139	1	3	14/10/2021 18:38	15/10/2021 20:46	Interna-Não programada-Meio ambiente-Vento	220	1	2494	26,12
607 2	10	2021	14905	2	196	GE121944 69	202110110160	1	3	14/10/2021 18:39	15/10/2021 09:50	Interna-Não programada-Meio ambiente-Vento	13800	3	5384	45,51
607 2	10	2021	14943	31	197	TI1213097 61	202110110162	1	3	14/10/2021 18:39	14/10/2021 23:48	Interna-Não programada-Meio ambiente-Descarga Atmosférica	220	1	14207	5,13
607 2	10	2021	14971	5	421	LZ111681 25	202110110165	1	3	14/10/2021 15:49	14/10/2021 23:36	Interna-Não programada-Meio ambiente-Vento	220	118	52255	917,4 5
607 2	10	2021	14917	1	123	IA122575 69	202110110166	1	3	14/10/2021 17:17	15/10/2021 14:18	Interna-Não programada-Meio ambiente-Descarga Atmosférica	13800	20	6222	420,0 2
607 2	10	2021	15743	1	26	BG120000 44	202110110173	1	3	14/10/2021 17:02	14/10/2021 20:39	Interna-Não programada-Meio ambiente-Descarga Atmosférica	13800	3	1525	10,85
607 2	10	2021	14971	5	421	LZ110002 97	202110110184	1	3	14/10/2021 16:01	15/10/2021 12:18	Interna-Não programada-Meio ambiente-Árvore ou Vegetação	220	120	52255	2432, 70
607 2	10	2021	15748	1	470	OZ121375 42RE	202110110187	1	3	14/10/2021 18:21	15/10/2021 14:17	Interna-Não programada-Meio ambiente-Descarga Atmosférica	13800	8	11644	159,4 0
607 2	10	2021	14863	4	5	10006132 640	202110110195	1	3	14/10/2021 18:42	14/10/2021 23:47	Interna-Não programada-Meio ambiente-Vento	220	1	91449	5,07

607 2	10	2021	14912	1	301	PX110578 98	202110110207	1	3	14/10/2021 17:43	15/10/2021 04:54	Interna-Não programada-Meio ambiente-Árvore ou Vegetação	220	117	6704	1308, 29
607 2	10	2021	15741	9	420	AP110783 19	202110110215	1	3	14/10/2021 18:43	14/10/2021 19:59	Interna-Não programada-Meio ambiente-Vento	220	24	77540	30,22
607 2	10	2021	14962	1	41	ED120000 17	202110110216	1	3	14/10/2021 18:08	14/10/2021 21:01	Interna-Não programada-Meio ambiente-Descarga Atmosférica	13800	2	14960	5,75
607 2	10	2021	14865	2	128	NZ123835 76	202110110220	1	3	14/10/2021 16:58	14/10/2021 20:12	Interna-Não programada-Meio ambiente-Vento	13800	63	17422	203,6 3
607 2	10	2021	14984	2	351	NZ123835 76	202110110220	1	3	14/10/2021 16:58	14/10/2021 20:12	Interna-Não programada-Meio ambiente-Vento	13800	249	42262	804,8 2
607 2	10	2021	14918	1	472	PS122352 93	202110110244	1	3	14/10/2021 18:00	15/10/2021 09:43	Interna-Não programada-Meio ambiente-Descarga Atmosférica	13800	30	33253	471,1 1
607 2	10	2021	15730	32	245	RV212137 56	202110110249	1	3	14/10/2021 18:45	15/10/2021 09:07	Interna-Não programada-Meio ambiente-Descarga Atmosférica	220	1	1271	14,35
607 2	10	2021	14969	8	160	RV103969 10	202110110257	1	3	14/10/2021 18:41	14/10/2021 19:47	Interna-Não programada-Meio ambiente-Vento	13800	3156	33652	3489, 13
607 2	10	2021	14984	2	176	TR112584 30	202110110268	1	3	14/10/2021 18:48	14/10/2021 23:06	Interna-Não programada-Meio ambiente-Vento	220	27	42262	116,0 9
607 2	10	2021	14890	2	34	19901602 72	202110110270	1	3	14/10/2021 18:48	15/10/2021 10:44	Interna-Não programada-Meio ambiente-Vento	220	1	46335	15,93
607 2	10	2021	16494	2	129	NQ12217 726	202110110271	1	3	14/10/2021 18:48	15/10/2021 08:02	Interna-Não programada-Meio ambiente-Vento	220	1	17220	13,23
607 2	10	2021	14864	5	344	20042706 4	202110110272	1	3	14/10/2021 18:48	14/10/2021 23:11	Interna-Não programada-Meio ambiente-Vento	220	1	32182	4,38
607 2	10	2021	14940	31	109	LZ122616 48	202110110273	1	3	14/10/2021 15:36	15/10/2021 14:00	Interna-Não programada-Meio ambiente-Vento	34500	11	95622	246,2 7
607 2	10	2021	14986	2	379	UT213361 86	202110110277	1	3	14/10/2021 18:48	16/10/2021 11:46	Interna-Não programada-Meio ambiente-Descarga Atmosférica	220	1	2060	40,95
607 2	10	2021	14971	2	421	LZ111838 82	202110110284	1	3	14/10/2021 17:35	14/10/2021 23:13	Interna-Não programada-Meio ambiente-Vento	220	96	52255	539,3 3
607 2	10	2021	14875	1	590	BH120614 07	202110110285	1	3	14/10/2021 16:27	15/10/2021 09:12	Interna-Não programada-Meio ambiente-Descarga Atmosférica	13800	18	5310	301,4 8
607 2	10	2021	14962	1	151	PK120920 91	202110110304	1	3	14/10/2021 18:09	15/10/2021 14:28	Interna-Não programada-Meio ambiente-Vento	13800	14	14960	284,3 2
607 2	10	2021	15746	32	563	MQ211141 117	202110110306	1	3	14/10/2021 10:12	14/10/2021 21:01	Interna-Não programada-Meio ambiente-Descarga Atmosférica	220	1	10061	10,80
607 2	10	2021	14922	1	83	IP121076 41	202110110307	1	3	14/10/2021 18:09	15/10/2021 13:42	Interna-Não programada-Meio ambiente-Vento	13800	16	10551	312,7 1
607 2	10	2021	14867	2	11	AG11380 866	202110110309	1	3	14/10/2021 18:14	15/10/2021 01:36	Interna-Não programada-Meio ambiente-Descarga Atmosférica	220	68	8109	500,3 9
607 2	10	2021	14922	1	83	IP123009 33	202110110311	1	3	14/10/2021 17:34	15/10/2021 08:56	Interna-Não programada-Meio ambiente-Descarga Atmosférica	13800	51	10551	783,2 2
607 2	10	2021	14879	1	95	IM211502 61	202110110313	1	3	14/10/2021 18:52	15/10/2021 17:53	Interna-Não programada-Meio ambiente-Vento	220	1	28625	23,01
607 2	10	2021	15727	1	322	BV310979 13	202110110318	1	3	14/10/2021 18:52	14/10/2021 23:18	Interna-Não programada-Meio ambiente-Descarga Atmosférica	220	1	12761	4,43
607 2	10	2021	14946	1	312	37000454 1	202110110331	1	3	14/10/2021 18:53	14/10/2021 21:29	Interna-Não programada-Meio ambiente-Vento	220	1	10639	2,59
607 2	10	2021	14958	1	146	PJ120848 26LD	202110110333	1	3	14/10/2021 17:10	14/10/2021 20:55	Interna-Não programada-Meio ambiente-Vento	13800	12	11518	44,87
607 2	10	2021	14940	2	135	29000051 46	202110110334	1	3	14/10/2021 18:53	15/10/2021 12:42	Interna-Não programada-Meio ambiente-Vento	220	1	95622	17,81
607 2	10	2021	14953	1	138	59005261 5	202110110339	1	3	14/10/2021 18:54	15/10/2021 10:47	Interna-Não programada-Meio ambiente-Vento	220	1	20177	15,88
607 2	10	2021	14944	1	341	MR21000 208	202110110344	1	3	14/10/2021 18:54	15/10/2021 08:38	Interna-Não programada-Meio ambiente-Descarga Atmosférica	220	1	23787	13,72
607 2	10	2021	14890	5	34	CT112501 85	202110110349	1	3	14/10/2021 18:23	14/10/2021 20:05	Interna-Não programada-Meio ambiente-Descarga Atmosférica	220	134	46335	227,1 7

607 2	10	2021	14940	1	586	10008991 268	202110110361	1	3	14/10/2021 18:55	15/10/2021 23:49	Interna-Não programada-Meio ambiente-Vento	220	1	95622	28,89
607 2	10	2021	15732	1	220	HD12055 070	202110110362	1	3	14/10/2021 18:20	14/10/2021 22:16	Interna-Não programada-Meio ambiente-Descarga Atmosférica	13800	470	15382	1842, 27
607 2	10	2021	16481	2	574	ZN212975 11	202110110366	1	3	14/10/2021 18:56	14/10/2021 22:23	Interna-Não programada-Meio ambiente-Descarga Atmosférica	220	3	5686	10,35
607 2	10	2021	14868	2	16	PH210583 19	202110110367	1	3	14/10/2021 18:56	15/10/2021 08:16	Interna-Não programada-Meio ambiente-Descarga Atmosférica	220	1	2318	13,33
607 2	10	2021	14988	32	181	VI123290 55	202110110370	1	3	14/10/2021 16:55	15/10/2021 14:29	Interna-Não programada-Meio ambiente-Descarga Atmosférica	34500	35	4248	754,7 9
607 2	10	2021	14988	32	181	VI123290 55	202110110370	1	3	14/10/2021 16:55	15/10/2021 19:06	Interna-Não programada-Meio ambiente-Descarga Atmosférica	34500	3	4248	78,55
607 2	10	2021	14927	2	90	10001545 203	202110110373	1	3	14/10/2021 18:56	15/10/2021 03:54	Interna-Não programada-Meio ambiente-Vento	220	1	3021	8,96
607 2	10	2021	14986	1	379	UT110001 54	202110110379	1	3	14/10/2021 17:26	15/10/2021 08:06	Interna-Não programada-Meio ambiente-Vento	220	105	2060	1539, 77
607 2	10	2021	15738	2	62	40043927	202110110383	1	3	14/10/2021 18:57	15/10/2021 11:46	Interna-Não programada-Meio ambiente-Vento	220	1	38310	16,81
607 2	10	2021	15734	35	347	IP123851 54	202110110391	1	3	14/10/2021 18:29	15/10/2021 13:08	Interna-Não programada-Meio ambiente-Descarga Atmosférica	34500	5	2494	93,20
607 2	10	2021	14864	4	344	AP110049 16	202110110393	1	3	14/10/2021 18:46	14/10/2021 20:53	Interna-Não programada-Meio ambiente-Vento	220	151	32182	317,2 7
607 2	10	2021	14902	4	49	FR110764 36	202110110395	1	3	14/10/2021 18:57	15/10/2021 04:11	Interna-Não programada-Meio ambiente-Vento	220	133	5197	1226, 22
607 2	10	2021	14944	4	124	MR21129 715	202110110399	1	3	14/10/2021 18:58	15/10/2021 10:48	Interna-Não programada-Meio ambiente-Vento	220	1	23787	15,83
607 2	10	2021	14971	8	421	12024082 8	202110110400	1	3	14/10/2021 18:58	16/10/2021 02:37	Interna-Não programada-Meio ambiente-Vento	220	1	52255	31,65
607 2	10	2021	14933	1	102	JAAA2128 3585	202110110403	1	3	14/10/2021 18:58	15/10/2021 00:53	Interna-Não programada-Meio ambiente-Vento	220	1	19028	5,91
607 2	10	2021	15749	33	173	SG123218 17	202110110405	1	3	14/10/2021 18:58	15/10/2021 02:34	Interna-Não programada-Meio ambiente-Vento	34500	7	14603	53,13
607 2	10	2021	14944	2	341	MR12119 700RE	202110110407	1	3	14/10/2021 17:38	15/10/2021 10:36	Interna-Não programada-Meio ambiente-Vento	13800	17	23787	288,3 3
607 2	10	2021	14944	2	341	MR12119 700RE	202110110407	1	3	14/10/2021 17:38	15/10/2021 13:52	Interna-Não programada-Meio ambiente-Vento	13800	27	23787	546,2 0
607 2	10	2021	14929	2	93	GK212340 54	202110110408	1	3	14/10/2021 18:59	15/10/2021 01:32	Interna-Não programada-Meio ambiente-Vento	220	1	18778	6,55
607 2	10	2021	14918	2	499	DAAA212 56705	202110110409	1	3	14/10/2021 16:05	15/10/2021 09:09	Interna-Não programada-Meio ambiente-Vento	220	2	33253	34,14
607 2	10	2021	14969	7	160	RV113609 48	202110110420	1	3	14/10/2021 18:09	15/10/2021 00:13	Interna-Não programada-Meio ambiente-Vento	220	32	33652	193,7 6
607 2	10	2021	14955	1	384	IT120001 04	202110110434	1	3	14/10/2021 18:34	14/10/2021 20:20	Interna-Não programada-Meio ambiente-Descarga Atmosférica	13800	6	5645	10,53
607 2	10	2021	14921	2	8	PU184298 35TS	202110110437	1	3	14/10/2021 17:12	15/10/2021 10:55	Interna-Não programada-Meio ambiente-Vento	13800	5	11745	88,55
607 2	10	2021	14921	2	8	PU184298 35TS	202110110437	1	3	14/10/2021 17:12	15/10/2021 12:30	Interna-Não programada-Meio ambiente-Vento	13800	6	11745	115,7 7
607 2	10	2021	14921	2	8	PU123011 42LD	202110110437	1	3	14/10/2021 17:12	15/10/2021 14:52	Interna-Não programada-Meio ambiente-Vento	220	1	11745	21,66
607 2	10	2021	14921	2	8	PU120315 00LD	202110110437	1	3	14/10/2021 17:12	16/10/2021 03:11	Interna-Não programada-Meio ambiente-Vento	13800	2	11745	67,95
607 2	10	2021	14921	2	8	PU184298 35TS	202110110437	1	3	15/10/2021 10:55	15/10/2021 12:30	Interna-Não programada-Meio ambiente-Vento	13800	2	11745	3,16
607 2	10	2021	14921	2	8	PU123011 42LD	202110110437	1	3	15/10/2021 10:55	15/10/2021 14:52	Interna-Não programada-Meio ambiente-Vento	13800	3	11745	11,84
607 2	10	2021	14916	2	76	CH122474 35	202110110439	1	3	14/10/2021 19:01	15/10/2021 12:37	Interna-Não programada-Meio ambiente-Vento	220	1	18968	17,60

607 2	10	2021	14962	2	311	CQ110000 19	202110110469	1	3	14/10/2021 18:12	15/10/2021 07:25	Interna-Não programada-Meio ambiente-Vento	220	150	14960	1982, 42
607 2	10	2021	15748	1	470	OZ121862 08	202110110471	1	3	14/10/2021 15:17	14/10/2021 21:56	Interna-Não programada-Meio ambiente-Descarga Atmosférica	13800	34	11644	225,9 1
607 2	10	2021	16494	31	583	BF212866 28	202110110480	1	3	14/10/2021 19:04	15/10/2021 18:56	Interna-Não programada-Meio ambiente-Vento	220	1	17220	23,86
607 2	10	2021	14923	1	200	DI211383 78	202110110484	1	3	14/10/2021 19:04	15/10/2021 10:22	Interna-Não programada-Meio ambiente-Vento	220	1	32349	15,29
607 2	10	2021	14949	1	136	PO122304 23	202110110485	1	3	14/10/2021 19:04	15/10/2021 01:04	Interna-Não programada-Meio ambiente-Descarga Atmosférica	13800	3	1825	17,96
607 2	10	2021	14971	5	421	32000327 87	202110110493	1	3	14/10/2021 19:05	15/10/2021 03:52	Interna-Não programada-Meio ambiente-Vento	220	1	52255	8,78
607 2	10	2021	14931	3	98	IT120003 97	202110110495	1	3	14/10/2021 16:41	15/10/2021 09:39	Interna-Não programada-Meio ambiente-Vento	13800	4	19248	67,85
607 2	10	2021	15741	11	420	AP111334 58	202110110509	1	3	14/10/2021 18:57	14/10/2021 21:22	Interna-Não programada-Meio ambiente-Descarga Atmosférica	220	283	77540	682,6 6
607 2	10	2021	14922	2	83	IP124047 31	202110110512	1	3	14/10/2021 16:27	15/10/2021 16:12	Interna-Não programada-Meio ambiente-Vento	13800	10	10551	237,3 9
607 2	10	2021	14916	32	209	SD121922 46	202110110519	1	3	14/10/2021 18:46	15/10/2021 19:00	Interna-Não programada-Meio ambiente-Vento	34500	15	18968	363,3 9
607 2	10	2021	14959	31	556	CP120208 96	202110110535	1	3	14/10/2021 18:57	15/10/2021 13:28	Interna-Não programada-Meio ambiente-Descarga Atmosférica	34500	7	5614	129,5 3
607 2	10	2021	14970	3	587	RV110475 06	202110110536	1	3	14/10/2021 17:38	15/10/2021 13:00	Interna-Não programada-Meio ambiente-Vento	220	283	36118	5479, 98
607 2	10	2021	14885	8	61	10004052 151	202110110538	1	3	14/10/2021 19:08	14/10/2021 22:42	Interna-Não programada-Meio ambiente-Vento	220	1	34124	3,56
607 2	10	2021	15730	2	415	RV212714 03	202110110542	1	3	14/10/2021 19:08	15/10/2021 10:46	Interna-Não programada-Meio ambiente-Vento	220	1	1271	15,62
607 2	10	2021	15744	4	103	JT111821 04	202110110543	1	3	14/10/2021 15:44	15/10/2021 11:40	Interna-Não programada-Meio ambiente-Vento	220	79	23926	1574, 43
607 2	10	2021	14940	2	586	VA111498 57	202110110546	1	3	14/10/2021 17:15	14/10/2021 20:23	Interna-Não programada-Meio ambiente-Descarga Atmosférica	220	241	95622	753,5 9
607 2	10	2021	14969	5	160	RV112951 22	202110110556	1	3	14/10/2021 17:03	15/10/2021 04:00	Interna-Não programada-Meio ambiente-Vento	220	89	33652	974,2 3
607 2	10	2021	14971	5	421	LZ113722 88	202110110561	1	3	14/10/2021 19:10	15/10/2021 09:35	Interna-Não programada-Meio ambiente-Vento	220	59	52255	850,7 6
607 2	10	2021	14931	3	98	IT112224 90	202110110564	1	3	14/10/2021 17:32	15/10/2021 11:58	Interna-Não programada-Meio ambiente-Árvore ou Vegetação	220	98	19248	1806, 19
607 2	10	2021	14879	1	210	10001266 118	202110110570	1	3	14/10/2021 19:10	15/10/2021 12:15	Interna-Não programada-Meio ambiente-Vento	220	1	28625	17,07
607 2	10	2021	14890	3	34	CT110000 31	202110110575	1	3	14/10/2021 18:53	14/10/2021 22:22	Interna-Não programada-Meio ambiente-Descarga Atmosférica	220	105	46335	365,1 4
607 2	10	2021	14941	1	475	IU122239 36	202110110578	1	3	14/10/2021 16:50	15/10/2021 03:17	Interna-Não programada-Meio ambiente-Vento	13800	3	7415	31,38
607 2	10	2021	14890	6	506	CT113793 97	202110110581	1	3	14/10/2021 19:12	14/10/2021 21:46	Interna-Não programada-Meio ambiente-Descarga Atmosférica	220	11	46335	28,23
607 2	10	2021	14933	2	102	JAAA2119 4387	202110110582	1	3	14/10/2021 19:12	14/10/2021 22:57	Interna-Não programada-Meio ambiente-Vento	220	1	19028	3,75
607 2	10	2021	14889	1	308	NE120373 29LD	202110110587	1	3	14/10/2021 19:00	15/10/2021 10:25	Interna-Não programada-Meio ambiente-Descarga Atmosférica	13800	75	20406	1155, 40
607 2	10	2021	14889	1	308	NE120373 29LD	202110110587	1	3	14/10/2021 19:00	15/10/2021 11:50	Interna-Não programada-Meio ambiente-Descarga Atmosférica	13800	6	20406	100,9 8
607 2	10	2021	14889	1	308	NE121492 32	202110110587	1	3	15/10/2021 10:25	15/10/2021 11:18	Interna-Não programada-Meio ambiente-Descarga Atmosférica	13800	5	20406	4,35
607 2	10	2021	14944	4	124	MR12381 120	202110110589	1	3	14/10/2021 18:43	14/10/2021 22:55	Interna-Não programada-Meio ambiente-Descarga Atmosférica	13800	61	23787	256,1 0
607 2	10	2021	14963	3	152	84000192 7	202110110601	1	3	14/10/2021 19:13	15/10/2021 04:58	Interna-Não programada-Meio ambiente-Vento	220	1	27095	9,74

607 2	10	2021	15743	1	26	BG123845 33	202110110613	1	3	14/10/2021 17:34	16/10/2021 12:21	Interna-Não programada-Meio ambiente-Vento	13800	5	1525	213,9 6
607 2	10	2021	15743	1	26	BG123845 33	202110110613	1	3	14/10/2021 23:03	16/10/2021 11:14	Interna-Não programada-Meio ambiente-Vento	13800	6	1525	217,1 8
607 2	10	2021	15743	1	26	BG130000 16	202110110613	1	3	14/10/2021 23:03	16/10/2021 12:21	Interna-Não programada-Meio ambiente-Vento	13800	26	1525	970,1 8
607 2	10	2021	15734	2	394	KR213884 36	202110110621	1	3	14/10/2021 19:15	15/10/2021 19:37	Interna-Não programada-Meio ambiente-Vento	220	2	2494	48,72
607 2	10	2021	14971	5	421	LZ121365 13	202110110629	1	3	14/10/2021 19:07	14/10/2021 23:10	Interna-Não programada-Meio ambiente-Vento	13800	319	52255	1288, 85
607 2	10	2021	15728	31	322	BV124103 39	202110110632	1	3	14/10/2021 18:21	14/10/2021 21:24	Interna-Não programada-Meio ambiente-Descarga Atmosférica	34500	4	2439	12,14
607 2	10	2021	14963	2	414	PO211376 58	202110110634	1	3	14/10/2021 19:16	15/10/2021 00:50	Interna-Não programada-Meio ambiente-Descarga Atmosférica	220	1	27095	5,56
607 2	10	2021	14868	1	16	AY213087 26	202110110639	1	3	14/10/2021 19:16	15/10/2021 11:10	Interna-Não programada-Meio ambiente-Descarga Atmosférica	220	1	2318	15,89
607 2	10	2021	15733	2	43	10026656 335	202110110646	1	3	14/10/2021 19:17	14/10/2021 23:57	Interna-Não programada-Meio ambiente-Vento	220	1	17318	4,67
607 2	10	2021	15727	4	322	BV120319 04	202110110652	1	3	14/10/2021 19:18	15/10/2021 08:57	Interna-Não programada-Meio ambiente-Descarga Atmosférica	13800	4	12761	54,59
607 2	10	2021	14940	1	6	LZ111530 74	202110110653	1	3	14/10/2021 18:30	14/10/2021 20:58	Interna-Não programada-Meio ambiente-Vento	220	183	95622	448,7 6
607 2	10	2021	14944	4	124	MR12000 151	202110110663	1	3	14/10/2021 18:03	15/10/2021 01:08	Interna-Não programada-Meio ambiente-Descarga Atmosférica	13800	13	23787	91,87
607 2	10	2021	14969	7	160	RV112263 18	202110110665	1	3	14/10/2021 16:09	15/10/2021 00:30	Interna-Não programada-Meio ambiente-Vento	220	172	33652	1436, 20
607 2	10	2021	15731	3	36	HD12400 528	202110110669	1	3	14/10/2021 18:39	15/10/2021 10:25	Interna-Não programada-Meio ambiente-Árvore ou Vegetação	13800	4	4691	63,06
607 2	10	2021	15731	3	36	HD12400 528	202110110669	1	3	14/10/2021 18:39	15/10/2021 12:50	Interna-Não programada-Meio ambiente-Árvore ou Vegetação	13800	63	4691	1145, 38
607 2	10	2021	16483	2	84	CI120004 67	202110110677	1	3	14/10/2021 17:33	14/10/2021 23:04	Interna-Não programada-Meio ambiente-Descarga Atmosférica	13800	9	7376	49,54
607 2	10	2021	14944	4	124	15016977 2	202110110693	1	3	14/10/2021 19:20	15/10/2021 00:19	Interna-Não programada-Meio ambiente-Vento	220	1	23787	4,97
607 2	10	2021	15747	5	148	PR110648 80	202110110696	1	3	14/10/2021 19:21	15/10/2021 16:34	Interna-Não programada-Meio ambiente-Vento	220	33	14576	700,1 6
607 2	10	2021	14959	1	556	PH123810 53	202110110717	1	3	14/10/2021 19:23	15/10/2021 12:47	Interna-Não programada-Meio ambiente-Descarga Atmosférica	13800	10	5614	173,9 8
607 2	10	2021	16475	5	453	GN12001 198	202110110723	1	3	14/10/2021 19:17	14/10/2021 20:46	Interna-Não programada-Meio ambiente-Árvore ou Vegetação	13800	137	46816	202,8 0
607 2	10	2021	15747	5	148	PR123931 59LD	202110110734	1	3	14/10/2021 15:25	15/10/2021 16:28	Interna-Não programada-Meio ambiente-Vento	13800	100	14576	2504, 64
607 2	10	2021	14925	3	88	50042762	202110110740	1	3	14/10/2021 19:25	14/10/2021 21:52	Interna-Não programada-Meio ambiente-Vento	220	1	18387	2,44
607 2	10	2021	14881	32	30	DV120234 80	202110110747	1	3	14/10/2021 15:38	14/10/2021 22:36	Interna-Não programada-Meio ambiente-Vento	34500	237	11745	1647, 35
607 2	10	2021	14918	2	499	DAAA211 80668	202110110751	1	3	14/10/2021 19:26	15/10/2021 09:03	Interna-Não programada-Meio ambiente-Descarga Atmosférica	220	2	33253	27,23
607 2	10	2021	14971	5	421	LZ110305 91	202110110755	1	3	14/10/2021 18:24	15/10/2021 08:26	Interna-Não programada-Meio ambiente-Vento	220	161	52255	2260, 71
607 2	10	2021	14890	6	506	CT210679 97	202110110757	1	3	14/10/2021 17:36	15/10/2021 07:35	Interna-Não programada-Meio ambiente-Vento	220	1	46335	13,98
607 2	10	2021	14906	2	56	55017094 7	202110110760	1	3	14/10/2021 19:26	15/10/2021 09:49	Interna-Não programada-Meio ambiente-Vento	220	1	31119	14,37
607 2	10	2021	15744	3	103	JT110835 19	202110110761	1	3	14/10/2021 19:26	15/10/2021 09:28	Interna-Não programada-Meio ambiente-Vento	220	1	23926	14,02
607 2	10	2021	14922	30	83	IP120710 26	202110110762	1	3	14/10/2021 19:23	15/10/2021 07:27	Interna-Não programada-Meio ambiente-Descarga Atmosférica	34500	6	10551	72,38

607 2	10	2021	14860	3	198	AX111552 03	202110110770	1	3	14/10/2021 16:27	14/10/2021 20:17	Interna-Não programada-Meio ambiente-Vento	220	37	25917	141,6 2
607 2	10	2021	14978	31	216	TL120480 61	202110110774	1	3	14/10/2021 15:23	15/10/2021 13:59	Interna-Não programada-Meio ambiente-Vento	34500	54	8616	1219, 62
607 2	10	2021	14978	32	216	JL121806 16	202110110783	1	3	14/10/2021 12:47	16/10/2021 14:38	Interna-Não programada-Meio ambiente-Vento	220	1	8616	49,85
607 2	10	2021	14940	1	6	LZ111839 42	202110110787	1	3	14/10/2021 18:18	14/10/2021 20:17	Interna-Não programada-Meio ambiente-Vento	220	297	95622	584,9 3
607 2	10	2021	14858	8	373	LA113752 85	202110110789	1	3	14/10/2021 19:14	14/10/2021 21:54	Interna-Não programada-Meio ambiente-Vento	220	147	68381	390,5 3
607 2	10	2021	15728	31	322	BV120195 90	202110110792	1	3	14/10/2021 19:28	15/10/2021 03:43	Interna-Não programada-Meio ambiente-Descarga Atmosférica	220	1	2439	8,24
607 2	10	2021	14980	2	171	SM12000 057	202110110796	1	3	14/10/2021 19:29	15/10/2021 09:20	Interna-Não programada-Meio ambiente-Vento	220	1	13656	13,85
607 2	10	2021	15733	1	43	KR213304 71	202110110797	1	3	14/10/2021 19:29	16/10/2021 00:01	Interna-Não programada-Meio ambiente-Vento	220	1	17318	28,53
607 2	10	2021	14889	34	34	CT123387 82	202110110799	1	3	14/10/2021 19:14	15/10/2021 03:59	Interna-Não programada-Meio ambiente-Descarga Atmosférica	34500	26	20406	227,2 5
607 2	10	2021	14887	33	225	11600191 41	202110110800	1	3	14/10/2021 19:29	15/10/2021 21:21	Interna-Não programada-Meio ambiente-Vento	220	1	3376	25,86
607 2	10	2021	15749	34	173	6672764	202110110811	1	3	14/10/2021 19:23	15/10/2021 16:19	Interna-Não programada-Meio ambiente-Vento	220	1	14603	20,93
607 2	10	2021	15749	34	173	VD122531 16LD	202110110811	1	3	14/10/2021 19:23	15/10/2021 16:46	Interna-Não programada-Meio ambiente-Vento	34500	7	14603	149,6 7
607 2	10	2021	16478	2	332	VJ320661 69	202110110819	1	3	14/10/2021 17:56	15/10/2021 00:39	Interna-Não programada-Meio ambiente-Vento	13800	16	8600	107,3 1
607 2	10	2021	14940	1	6	LZ110002 88	202110110821	1	3	14/10/2021 18:39	15/10/2021 01:49	Interna-Não programada-Meio ambiente-Descarga Atmosférica	220	207	95622	1483, 50
607 2	10	2021	14864	3	344	AP111684 45	202110110826	1	3	14/10/2021 19:31	15/10/2021 15:56	Interna-Não programada-Meio ambiente-Árvore ou Vegetação	220	9	32182	183,8 5
607 2	10	2021	14944	4	124	15011026 1	202110110836	1	3	14/10/2021 19:31	15/10/2021 07:12	Interna-Não programada-Meio ambiente-Vento	220	1	23787	11,67
607 2	10	2021	14940	1	6	10027139 687	202110110837	1	3	14/10/2021 19:32	16/10/2021 09:43	Interna-Não programada-Meio ambiente-Vento	220	1	95622	38,18
607 2	10	2021	16484	3	570	MV12301 552	202110110840	1	3	14/10/2021 18:57	15/10/2021 10:59	Interna-Não programada-Meio ambiente-Descarga Atmosférica	13800	4	6507	64,13
607 2	10	2021	14918	31	1	AQ12344 369	202110110842	1	3	14/10/2021 19:32	15/10/2021 08:21	Interna-Não programada-Meio ambiente-Descarga Atmosférica	34500	2	33253	25,62
607 2	10	2021	14970	1	160	RV130000 64	202110110852	1	3	14/10/2021 19:14	15/10/2021 13:19	Interna-Não programada-Meio ambiente-Vento	13800	372	36118	6725, 24
607 2	10	2021	14970	1	160	RV130000 64	202110110852	1	3	15/10/2021 11:48	15/10/2021 13:19	Interna-Não programada-Meio ambiente-Vento	220	1	36118	1,52
607 2	10	2021	14971	5	421	LZ111638 47	202110110859	1	3	14/10/2021 19:10	14/10/2021 22:57	Interna-Não programada-Meio ambiente-Vento	220	154	52255	580,4 9
607 2	10	2021	15728	31	322	BV121118 33	202110110862	1	3	14/10/2021 19:32	14/10/2021 22:22	Interna-Não programada-Meio ambiente-Descarga Atmosférica	34500	9	2439	25,44
607 2	10	2021	14970	7	587	10025946 690	202110110865	1	3	14/10/2021 19:34	15/10/2021 11:44	Interna-Não programada-Meio ambiente-Vento	220	1	36118	16,17
607 2	10	2021	15732	2	220	HD11251 854	202110110868	1	3	14/10/2021 19:34	15/10/2021 00:28	Interna-Não programada-Meio ambiente-Vento	220	87	15382	425,9 4
607 2	10	2021	14908	12	58	GN11196 685	202110110873	1	3	14/10/2021 19:30	15/10/2021 00:24	Interna-Não programada-Meio ambiente-Vento	220	141	44049	689,8 0
607 2	10	2021	14951	1	137	PB212345 66	202110110876	1	3	14/10/2021 19:35	15/10/2021 09:40	Interna-Não programada-Meio ambiente-Descarga Atmosférica	220	1	15005	14,08
607 2	10	2021	14918	31	123	BF121708 27	202110110885	1	3	14/10/2021 18:30	16/10/2021 10:26	Interna-Não programada-Meio ambiente-Vento	34500	4	33253	159,6 9
607 2	10	2021	14971	5	421	LZ110003 00	202110110886	1	3	14/10/2021 18:35	15/10/2021 01:25	Interna-Não programada-Meio ambiente-Vento	220	117	52255	798,3 3

607 2	10	2021	14924	2	302	TQ120256 23	202110110895	1	3	14/10/2021 15:06	14/10/2021 22:23	Interna-Não programada-Meio ambiente-Descarga Atmosférica	13800	14	9944	101,8 8
607 2	10	2021	14923	32	85	IR120145 23RE	202110110900	1	3	14/10/2021 18:20	14/10/2021 23:35	Interna-Não programada-Meio ambiente-Vento	34500	77	32349	403,0 1
607 2	10	2021	14881	32	30	CP122442 19	202110110913	1	3	14/10/2021 18:20	15/10/2021 00:26	Interna-Não programada-Meio ambiente-Vento	34500	4	11745	24,37
607 2	10	2021	14918	2	472	PS121526 80	202110110918	1	3	14/10/2021 17:09	15/10/2021 15:44	Interna-Não programada-Meio ambiente-Vento	13800	9	33253	203,3 1
607 2	10	2021	14918	2	472	PS121526 80	202110110918	1	3	14/10/2021 17:09	15/10/2021 16:39	Interna-Não programada-Meio ambiente-Vento	220	1	33253	23,51
607 2	10	2021	16489	31	32	CN213189 95	202110110922	1	3	14/10/2021 19:40	15/10/2021 10:18	Interna-Não programada-Meio ambiente-Descarga Atmosférica	220	1	9986	14,63
607 2	10	2021	14969	8	160	RV112518 50	202110110923	1	3	14/10/2021 18:41	14/10/2021 22:16	Interna-Não programada-Meio ambiente-Vento	220	181	33652	646,8 7
607 2	10	2021	14971	5	421	LZ111690 67	202110110926	1	3	14/10/2021 16:56	14/10/2021 22:18	Interna-Não programada-Meio ambiente-Vento	220	268	52255	1437, 52
607 2	10	2021	14876	1	23	IT1210354 09	202110110928	1	3	14/10/2021 19:41	15/10/2021 01:29	Interna-Não programada-Meio ambiente-Vento	220	1	10240	5,81
607 2	10	2021	16482	2	577	SH112262 72	202110110930	1	3	14/10/2021 19:41	15/10/2021 11:57	Interna-Não programada-Meio ambiente-Vento	220	37	16525	602,0 8
607 2	10	2021	16482	2	577	SH112262 72	202110110930	1	3	15/10/2021 12:08	15/10/2021 12:55	Interna-Não programada-Meio ambiente-Vento	220	37	16525	28,75
607 2	10	2021	14956	1	581	MY11234 307	202110110949	1	3	14/10/2021 18:10	15/10/2021 00:12	Interna-Não programada-Meio ambiente-Vento	220	9	32092	54,16
607 2	10	2021	14978	31	216	TL121964 95	202110110950	1	3	14/10/2021 19:43	16/10/2021 17:00	Interna-Não programada-Meio ambiente-Vento	220	1	8616	45,27
607 2	10	2021	14875	1	24	BH123348 23	202110110952	1	3	14/10/2021 18:05	14/10/2021 21:34	Interna-Não programada-Meio ambiente-Descarga Atmosférica	13800	208	5310	722,4 5
607 2	10	2021	14971	5	421	LZ111490 25	202110110953	1	3	14/10/2021 19:33	15/10/2021 08:24	Interna-Não programada-Meio ambiente-Vento	220	81	52255	1040, 67
607 2	10	2021	14958	2	146	PJ184626 31TS	202110110955	1	3	14/10/2021 19:41	15/10/2021 09:47	Interna-Não programada-Meio ambiente-Vento	13800	22	11518	310,1 0
607 2	10	2021	15749	1	249	I0023930 797	202110110959	1	3	14/10/2021 19:45	15/10/2021 04:13	Interna-Não programada-Meio ambiente-Vento	220	1	14603	8,47
607 2	10	2021	14879	1	95	IM120580 60	202110110961	1	3	14/10/2021 16:17	14/10/2021 23:24	Interna-Não programada-Meio ambiente-Descarga Atmosférica	13800	10	28625	71,07
607 2	10	2021	14971	5	421	LZ113722 52	202110110963	1	3	14/10/2021 18:24	15/10/2021 02:39	Interna-Não programada-Meio ambiente-Vento	220	163	52255	1343, 44
607 2	10	2021	14929	2	93	FC211420 40	202110110984	1	3	14/10/2021 19:47	15/10/2021 09:07	Interna-Não programada-Meio ambiente-Descarga Atmosférica	220	1	18778	13,33
607 2	10	2021	14965	3	57	GN11024 513	202110110998	1	3	14/10/2021 19:48	15/10/2021 11:12	Interna-Não programada-Meio ambiente-Árvore ou Vegetação	220	122	51287	1878, 26
607 2	10	2021	14954	36	346	KR123762 80	202110110999	1	3	14/10/2021 14:21	14/10/2021 23:25	Interna-Não programada-Meio ambiente-Vento	34500	61	3392	552,8 3
607 2	10	2021	14879	1	29	CAA210 24259	202110111006	1	3	14/10/2021 19:48	15/10/2021 11:28	Interna-Não programada-Meio ambiente-Descarga Atmosférica	220	1	28625	15,66
607 2	10	2021	15743	2	26	BG120354 45	202110111015	1	3	14/10/2021 19:49	15/10/2021 07:49	Interna-Não programada-Meio ambiente-Descarga Atmosférica	13800	2	1525	23,99
607 2	10	2021	14964	2	156	QI112071 32	202110111027	1	3	14/10/2021 18:30	14/10/2021 23:28	Interna-Não programada-Meio ambiente-Descarga Atmosférica	220	90	27081	446,6 3
607 2	10	2021	14907	6	58	SW11141 213	202110111039	1	3	14/10/2021 17:38	14/10/2021 22:57	Interna-Não programada-Meio ambiente-Vento	220	182	44418	966,2 2
607 2	10	2021	14886	2	326	CR210917 42	202110111041	1	3	14/10/2021 14:50	15/10/2021 00:23	Interna-Não programada-Meio ambiente-Descarga Atmosférica	220	1	5491	9,54
607 2	10	2021	14961	3	190	29602394 11	202110111051	1	3	14/10/2021 19:53	15/10/2021 14:00	Interna-Não programada-Meio ambiente-Vento	220	1	40300	18,11
607 2	10	2021	15751	13	59	15264725	202110111061	1	3	14/10/2021 19:54	15/10/2021 04:27	Interna-Não programada-Meio ambiente-Vento	220	1	20682	8,54

607 2	10	2021	15747	4	148	PR213482 34	202110111070	1	3	14/10/2021 19:54	15/10/2021 19:45	Interna-Não programada-Meio ambiente-Descarga Atmosférica	220	1	14576	23,84
607 2	10	2021	15727	3	322	BV120534 09	202110111071	1	3	14/10/2021 19:12	15/10/2021 09:47	Interna-Não programada-Meio ambiente-Descarga Atmosférica	13800	13	12761	189,5 2
607 2	10	2021	14952	1	380	PY123749 00	202110111078	1	3	14/10/2021 19:55	14/10/2021 22:40	Interna-Não programada-Meio ambiente-Vento	13800	5	2141	13,69
607 2	10	2021	14969	7	160	63029620 0	202110111080	1	3	14/10/2021 19:55	15/10/2021 13:44	Interna-Não programada-Meio ambiente-Vento	220	1	33652	17,80
607 2	10	2021	15749	35	173	CX123916 63	202110111085	1	3	14/10/2021 15:40	15/10/2021 07:31	Interna-Não programada-Meio ambiente-Vento	34500	4	14603	63,38
607 2	10	2021	16480	12	386	VA111929 32	202110111088	1	3	14/10/2021 19:46	15/10/2021 00:11	Interna-Não programada-Meio ambiente-Vento	220	98	32548	432,6 2
607 2	10	2021	14971	3	421	LZ210728 99	202110111092	1	3	14/10/2021 19:56	17/10/2021 13:43	Interna-Não programada-Meio ambiente-Árvore ou Vegetação	220	1	52255	65,78
607 2	10	2021	14971	3	421	20493293	202110111092	1	3	16/10/2021 12:35	17/10/2021 13:43	Interna-Não programada-Meio ambiente-Árvore ou Vegetação	220	1	52255	25,13
607 2	10	2021	14979	3	202	CO113883 69	202110111096	1	3	14/10/2021 19:57	15/10/2021 15:48	Interna-Não programada-Meio ambiente-Vento	220	18	17196	357,2 6
607 2	10	2021	14940	1	459	DH16464 770	202110111098	1	3	14/10/2021 13:57	15/10/2021 18:51	Interna-Não programada-Meio ambiente-Vento	13800	59	95622	1705, 64
607 2	10	2021	14943	2	197	40201178 00	202110111106	1	3	14/10/2021 19:58	14/10/2021 21:02	Interna-Não programada-Meio ambiente-Vento	220	1	14207	1,06
607 2	10	2021	14961	32	325	PI121055 78	202110111107	1	3	14/10/2021 11:06	14/10/2021 21:37	Interna-Não programada-Meio ambiente-Descarga Atmosférica	34500	11	40300	115,5 3
607 2	10	2021	15727	1	322	BV113506 04	202110111113	1	3	14/10/2021 19:39	14/10/2021 21:31	Interna-Não programada-Meio ambiente-Vento	220	42	12761	78,12
607 2	10	2021	14907	6	58	SW11265 258	202110111119	1	3	14/10/2021 19:46	15/10/2021 12:52	Interna-Não programada-Meio ambiente-Vento	220	82	44418	1402, 06
607 2	10	2021	14953	2	314	PP210770 70	202110111125	1	3	14/10/2021 20:00	15/10/2021 13:48	Interna-Não programada-Meio ambiente-Árvore ou Vegetação	220	1	20177	17,80
607 2	10	2021	14925	1	88	MD21343 866	202110111129	1	3	14/10/2021 20:00	15/10/2021 09:02	Interna-Não programada-Meio ambiente-Vento	220	1	18387	13,02
607 2	10	2021	14889	30	34	CT121667 43RE	202110111131	1	3	14/10/2021 12:35	15/10/2021 13:56	Interna-Não programada-Meio ambiente-Descarga Atmosférica	34500	33	20406	836,2 3
607 2	10	2021	15750	32	291	CX122663 85	202110111133	1	3	14/10/2021 17:43	15/10/2021 09:08	Interna-Não programada-Meio ambiente-Descarga Atmosférica	34500	10	6310	154,1 6
607 2	10	2021	14986	2	379	PR120802 58RE	202110111139	1	3	14/10/2021 16:51	15/10/2021 09:34	Interna-Não programada-Meio ambiente-Vento	13800	76	2060	1270, 09
607 2	10	2021	14941	31	329	MP211140 445	202110111145	1	3	14/10/2021 20:02	15/10/2021 06:36	Interna-Não programada-Meio ambiente-Vento	220	2	7415	21,10
607 2	10	2021	15727	3	322	BV110734 94	202110111148	1	3	14/10/2021 14:06	15/10/2021 13:52	Interna-Não programada-Meio ambiente-Árvore ou Vegetação	220	99	12761	2352, 19
607 2	10	2021	14969	8	160	63051425 2	202110111149	1	3	14/10/2021 20:03	15/10/2021 01:01	Interna-Não programada-Meio ambiente-Vento	220	1	33652	4,96
607 2	10	2021	15729	7	245	RV112468 48	202110111161	1	3	14/10/2021 18:30	15/10/2021 02:16	Interna-Não programada-Meio ambiente-Vento	220	59	14798	457,7 3
607 2	10	2021	15748	3	354	BC213091 43	202110111162	1	3	14/10/2021 20:05	15/10/2021 21:19	Interna-Não programada-Meio ambiente-Descarga Atmosférica	220	1	11644	25,22
607 2	10	2021	14868	1	16	AY122594 61	202110111166	1	3	14/10/2021 20:06	15/10/2021 16:29	Interna-Não programada-Meio ambiente-Descarga Atmosférica	13800	3	2318	61,14
607 2	10	2021	15729	8	245	RV120404 52	202110111199	1	3	14/10/2021 16:58	15/10/2021 18:56	Interna-Não programada-Meio ambiente-Vento	13800	8	14798	207,6 5
607 2	10	2021	15729	8	245	RV121728 74	202110111200	1	3	14/10/2021 17:38	15/10/2021 14:44	Interna-Não programada-Meio ambiente-Vento	220	1	14798	21,10
607 2	10	2021	14969	8	160	RV110772 43	202110111220	1	3	14/10/2021 19:45	15/10/2021 07:44	Interna-Não programada-Meio ambiente-Vento	220	140	33652	1675, 84
607 2	10	2021	14883	5	32	00320254	202110111221	1	3	14/10/2021 20:10	14/10/2021 20:45	Interna-Não programada-Meio ambiente-Vento	13800	1696	19497	981,8 0

607 2	10	2021	14883	5	32	CN132138 64	202110111221	1	3	14/10/2021 20:10	14/10/2021 22:04	Interna-Não programada-Meio ambiente-Vento	13800	439	19497	833,1 2
607 2	10	2021	14883	5	32	CN164080 08	202110111221	1	3	14/10/2021 20:10	14/10/2021 22:08	Interna-Não programada-Meio ambiente-Vento	13800	883	19497	1729, 70
607 2	10	2021	14883	5	32	CN164048 33	202110111221	1	3	14/10/2021 20:10	14/10/2021 22:09	Interna-Não programada-Meio ambiente-Vento	13800	1442	19497	2855, 56
607 2	10	2021	14883	5	32	CN134296 79B	202110111221	1	3	14/10/2021 20:10	15/10/2021 09:11	Interna-Não programada-Meio ambiente-Vento	13800	752	19497	9792, 71
607 2	10	2021	14883	5	32	CN164048 33	202110111221	1	3	14/10/2021 23:28	15/10/2021 02:26	Interna-Não programada-Meio ambiente-Vento	13800	1442	19497	4276, 73
607 2	10	2021	14940	2	541	8207172	202110111228	1	3	14/10/2021 20:14	15/10/2021 11:45	Interna-Não programada-Meio ambiente-Vento	13800	65	95622	1008, 08
607 2	10	2021	14984	1	176	10004606 041	202110111230	1	3	14/10/2021 20:14	15/10/2021 10:56	Interna-Não programada-Meio ambiente-Vento	220	1	42262	14,69
607 2	10	2021	14890	1	34	10027654 034	202110111231	1	3	14/10/2021 20:14	15/10/2021 09:47	Interna-Não programada-Meio ambiente-Vento	220	1	46335	13,54
607 2	10	2021	14912	2	104	JV120265 71	202110111232	1	3	14/10/2021 18:32	15/10/2021 13:55	Interna-Não programada-Meio ambiente-Descarga Atmosférica	13800	4	6704	77,51
607 2	10	2021	14931	3	98	IT122738 71	202110111239	1	3	14/10/2021 19:31	15/10/2021 00:09	Interna-Não programada-Meio ambiente-Descarga Atmosférica	13800	2	19248	9,28
607 2	10	2021	14969	8	160	RV112649 35	202110111244	1	3	14/10/2021 20:17	14/10/2021 20:46	Interna-Não programada-Meio ambiente-Vento	220	141	33652	66,07
607 2	10	2021	15748	1	354	BC213007 93	202110111245	1	3	14/10/2021 20:17	16/10/2021 10:29	Interna-Não programada-Meio ambiente-Descarga Atmosférica	220	2	11644	76,37
607 2	10	2021	14961	32	325	PI123833 93	202110111257	1	3	14/10/2021 15:20	15/10/2021 09:53	Interna-Não programada-Meio ambiente-Vento	34500	32	40300	593,0 9
607 2	10	2021	14970	6	587	10016120 700	202110111262	1	3	14/10/2021 20:20	15/10/2021 11:33	Interna-Não programada-Meio ambiente-Vento	220	1	36118	15,21
607 2	10	2021	16491	1	342	MD21299 593	202110111265	1	3	14/10/2021 20:21	15/10/2021 07:44	Interna-Não programada-Meio ambiente-Vento	220	1	17301	11,38
607 2	10	2021	16478	1	466	GA12391 175	202110111266	1	3	14/10/2021 20:21	15/10/2021 10:02	Interna-Não programada-Meio ambiente-Vento	13800	6	8600	82,07
607 2	10	2021	14868	1	16	IR120212 77	202110111268	1	3	14/10/2021 15:49	14/10/2021 21:27	Interna-Não programada-Meio ambiente-Vento	13800	14	2318	78,87
607 2	10	2021	14868	1	16	IV120795 59	202110111271	1	3	14/10/2021 17:03	14/10/2021 22:59	Interna-Não programada-Meio ambiente-Vento	13800	15	2318	88,88
607 2	10	2021	14907	6	58	GN11001 551	202110111281	1	3	14/10/2021 20:04	14/10/2021 21:37	Interna-Não programada-Meio ambiente-Vento	220	116	44418	179,3 5
607 2	10	2021	14943	31	197	TI121562 16RE	202110111293	1	3	14/10/2021 15:57	15/10/2021 08:21	Interna-Não programada-Meio ambiente-Descarga Atmosférica	34500	113	14207	1851, 82
607 2	10	2021	14943	31	197	TI121562 16RE	202110111293	1	3	14/10/2021 16:53	15/10/2021 08:21	Interna-Não programada-Meio ambiente-Descarga Atmosférica	220	1	14207	15,46
607 2	10	2021	14973	33	133	CX213720 47	202110111300	1	3	14/10/2021 20:24	15/10/2021 21:49	Interna-Não programada-Meio ambiente-Descarga Atmosférica	220	1	11878	25,41
607 2	10	2021	14970	31	160	RV213017 60	202110111301	1	3	14/10/2021 20:24	15/10/2021 10:43	Interna-Não programada-Meio ambiente-Vento	220	1	36118	14,31
607 2	10	2021	14978	33	216	NQ12140 184	202110111313	1	3	14/10/2021 18:45	16/10/2021 13:12	Interna-Não programada-Meio ambiente-Vento	34500	60	8616	2546, 47
607 2	10	2021	14864	6	344	AP113785 35	202110111317	1	3	14/10/2021 19:32	14/10/2021 22:33	Interna-Não programada-Meio ambiente-Vento	220	8	32182	24,12
607 2	10	2021	14973	33	133	CX113949 36	202110111339	1	3	14/10/2021 20:31	16/10/2021 12:33	Interna-Não programada-Meio ambiente-Vento	220	1	11878	40,02
607 2	10	2021	16476	7	453	13796124	202110111341	1	3	14/10/2021 20:32	15/10/2021 00:31	Interna-Não programada-Meio ambiente-Vento	220	1	34492	3,98
607 2	10	2021	14969	8	160	RV212606 32	202110111343	1	3	14/10/2021 20:32	15/10/2021 15:04	Interna-Não programada-Meio ambiente-Vento	220	1	33652	18,52
607 2	10	2021	16484	33	570	MV12226 282	202110111345	1	3	14/10/2021 20:33	15/10/2021 14:30	Interna-Não programada-Meio ambiente-Descarga Atmosférica	220	1	6507	17,94

607 2	10	2021	14971	5	421	LZ110305 89	202110111364	1	3	14/10/2021 18:03	15/10/2021 09:07	Interna-Não programada-Meio ambiente-Vento	220	146	52255	2200, 95
607 2	10	2021	14887	33	225	CM12142 253	202110111366	1	3	14/10/2021 10:36	15/10/2021 01:46	Interna-Não programada-Meio ambiente-Descarga Atmosférica	34500	3	3376	45,45
607 2	10	2021	14939	1	469	CR122519 85	202110111367	1	3	14/10/2021 20:36	15/10/2021 20:05	Interna-Não programada-Meio ambiente-Descarga Atmosférica	220	1	13683	23,48
607 2	10	2021	14966	10	57	GN11001 210	202110111368	1	3	14/10/2021 20:36	15/10/2021 11:18	Interna-Não programada-Meio ambiente-Vento	220	164	31278	2409, 75
607 2	10	2021	14952	2	380	CP121608 47	202110111371	1	3	14/10/2021 19:02	15/10/2021 15:01	Interna-Não programada-Meio ambiente-Vento	13800	24	2141	479,3 2
607 2	10	2021	14958	1	146	10013557 236	202110111376	1	3	14/10/2021 20:38	15/10/2021 16:43	Interna-Não programada-Meio ambiente-Vento	220	1	11518	20,07
607 2	10	2021	14930	2	374	10017420 375	202110111392	1	3	14/10/2021 20:40	15/10/2021 00:38	Interna-Não programada-Meio ambiente-Vento	220	1	53161	3,96
607 2	10	2021	14940	1	389	LZ213662 12	202110111393	1	3	14/10/2021 20:40	15/10/2021 11:50	Interna-Não programada-Meio ambiente-Vento	220	2	95622	30,33
607 2	10	2021	14939	1	112	79400003 28	202110111399	1	3	14/10/2021 20:42	15/10/2021 07:34	Interna-Não programada-Meio ambiente-Vento	220	1	13683	10,86
607 2	10	2021	14971	5	421	LZ112176 79	202110111400	1	3	14/10/2021 18:19	14/10/2021 23:56	Interna-Não programada-Meio ambiente-Vento	220	142	52255	796,3 0
607 2	10	2021	14881	32	30	CP213400 99	202110111402	1	3	14/10/2021 20:43	15/10/2021 14:54	Interna-Não programada-Meio ambiente-Vento	220	1	11745	18,18
607 2	10	2021	16482	1	577	SH123012 84LD	202110111405	1	3	14/10/2021 20:43	16/10/2021 19:09	Interna-Não programada-Meio ambiente-Vento	220	1	16525	46,43
607 2	10	2021	16482	1	577	SH123012 84LD	202110111405	1	3	14/10/2021 20:43	16/10/2021 19:19	Interna-Não programada-Meio ambiente-Vento	13800	6	16525	279,6 2
607 2	10	2021	16490	3	59	10000782 279	202110111411	1	3	14/10/2021 20:44	15/10/2021 00:25	Interna-Não programada-Meio ambiente-Vento	220	1	23890	3,67
607 2	10	2021	14984	1	176	10007992 554	202110111412	1	3	14/10/2021 20:44	15/10/2021 14:38	Interna-Não programada-Meio ambiente-Vento	220	1	42262	17,89
607 2	10	2021	16484	2	416	RV211316 18	202110111414	1	3	14/10/2021 20:45	15/10/2021 16:53	Interna-Não programada-Meio ambiente-Vento	220	1	6507	20,12
607 2	10	2021	14889	31	54	GD21454 072	202110111417	1	3	14/10/2021 20:46	15/10/2021 18:15	Interna-Não programada-Meio ambiente-Vento	220	1	20406	21,48
607 2	10	2021	14969	8	160	63025332 8	202110111418	1	3	14/10/2021 20:46	15/10/2021 11:36	Interna-Não programada-Meio ambiente-Vento	220	1	33652	14,83
607 2	10	2021	14973	1	133	NM21143 588	202110111420	1	3	14/10/2021 20:46	15/10/2021 13:29	Interna-Não programada-Meio ambiente-Vento	220	2	11878	33,42
607 2	10	2021	14956	34	261	MY10396 069	202110111421	1	3	14/10/2021 20:28	15/10/2021 17:44	Interna-Não programada-Meio ambiente-Vento	34500	9	32092	191,3 3
607 2	10	2021	14956	34	261	MY13430 708	202110111421	1	3	14/10/2021 20:28	15/10/2021 20:39	Interna-Não programada-Meio ambiente-Vento	34500	38	32092	918,7 0
607 2	10	2021	14978	1	216	JL122184 86	202110111428	1	3	14/10/2021 20:47	15/10/2021 12:48	Interna-Não programada-Meio ambiente-Vento	13800	2	8616	32,02
607 2	10	2021	14961	1	190	PI110707 67	202110111431	1	3	14/10/2021 20:47	14/10/2021 23:55	Interna-Não programada-Meio ambiente-Vento	220	130	40300	405,7 1
607 2	10	2021	14940	2	586	VA111498 55	202110111442	1	3	14/10/2021 19:48	15/10/2021 03:08	Interna-Não programada-Meio ambiente-Vento	220	206	95622	1510, 72
607 2	10	2021	14890	3	34	CT110561 86	202110111450	1	3	14/10/2021 17:05	14/10/2021 22:40	Interna-Não programada-Meio ambiente-Descarga Atmosférica	220	68	46335	379,4 2
607 2	10	2021	14926	2	432	AE212097 03	202110111458	1	3	14/10/2021 11:50	17/10/2021 15:10	Interna-Não programada-Meio ambiente-Vento	220	1	1865	75,32
607 2	10	2021	14865	1	307	KB110613 80	202110111459	1	3	14/10/2021 15:35	15/10/2021 14:21	Interna-Não programada-Meio ambiente-Vento	220	185	17422	4211, 73
607 2	10	2021	14971	5	421	LZ110617 72	202110111461	1	3	14/10/2021 18:01	15/10/2021 00:23	Interna-Não programada-Meio ambiente-Vento	220	50	52255	317,9 4
607 2	10	2021	14881	1	97	DV121384 06	202110111463	1	3	14/10/2021 20:32	15/10/2021 12:34	Interna-Não programada-Meio ambiente-Descarga Atmosférica	13800	6	11745	96,14

607 2	10	2021	14908	10	58	GN11343 173	202110111466	1	3	14/10/2021 19:43	15/10/2021 01:40	Interna-Não programada-Meio ambiente-Vento	220	113	44049	672,3 5
607 2	10	2021	14911	31	71	GS122742 47	202110111474	1	3	14/10/2021 20:58	15/10/2021 00:12	Interna-Não programada-Meio ambiente-Descarga Atmosférica	34500	9	14728	28,96
607 2	10	2021	15747	5	148	PR111867 18	202110111475	1	3	14/10/2021 16:03	15/10/2021 07:22	Interna-Não programada-Meio ambiente-Vento	220	43	14576	658,5 6
607 2	10	2021	14876	1	23	BJ212930 69	202110111480	1	3	14/10/2021 21:00	14/10/2021 22:52	Interna-Não programada-Meio ambiente-Vento	220	1	10240	1,88
607 2	10	2021	16482	1	577	SH120001 23	202110111485	1	3	14/10/2021 19:19	15/10/2021 10:49	Interna-Não programada-Meio ambiente-Vento	13800	12	16525	185,9 6
607 2	10	2021	15727	3	322	24001905 2	202110111490	1	3	14/10/2021 21:01	15/10/2021 07:17	Interna-Não programada-Meio ambiente-Vento	220	1	12761	10,26
607 2	10	2021	14969	6	160	63009186 9	202110111492	1	3	14/10/2021 21:01	14/10/2021 23:50	Interna-Não programada-Meio ambiente-Vento	220	1	33652	2,80
607 2	10	2021	15728	1	397	BV211162 67	202110111494	1	3	14/10/2021 21:03	15/10/2021 11:20	Interna-Não programada-Meio ambiente-Vento	220	1	2439	14,28
607 2	10	2021	15748	2	188	OZ120228 61	202110111497	1	3	14/10/2021 21:03	15/10/2021 12:40	Interna-Não programada-Meio ambiente-Descarga Atmosférica	13800	4	11644	62,46
607 2	10	2021	14890	2	34	10030426 187	202110111501	1	3	14/10/2021 21:04	15/10/2021 14:32	Interna-Não programada-Meio ambiente-Vento	220	1	46335	17,46
607 2	10	2021	14944	4	124	10009546 250	202110111506	1	3	14/10/2021 21:05	15/10/2021 08:36	Interna-Não programada-Meio ambiente-Vento	220	1	23787	11,50
607 2	10	2021	14956	2	242	MY10402 689	202110111515	1	3	14/10/2021 21:06	14/10/2021 21:11	Interna-Não programada-Meio ambiente-Vento	13800	185	32092	17,06
607 2	10	2021	15742	4	99	10032755 030	202110111516	1	3	14/10/2021 21:09	15/10/2021 09:37	Interna-Não programada-Meio ambiente-Vento	220	1	23365	12,48
607 2	10	2021	16489	4	32	CN121802 78	202110111530	1	3	14/10/2021 15:40	15/10/2021 12:10	Interna-Não programada-Meio ambiente-Vento	13800	11	9986	225,4 9
607 2	10	2021	14863	7	5	10017936 789	202110111535	1	3	14/10/2021 21:12	15/10/2021 04:26	Interna-Não programada-Meio ambiente-Vento	220	1	91449	7,23
607 2	10	2021	14978	1	216	JL110683 08	202110111547	1	3	14/10/2021 21:12	15/10/2021 00:43	Interna-Não programada-Meio ambiente-Vento	220	122	8616	429,9 5
607 2	10	2021	14984	2	351	SB112154 75	202110111548	1	3	14/10/2021 17:23	15/10/2021 01:10	Interna-Não programada-Meio ambiente-Vento	220	198	42262	1538, 46
607 2	10	2021	14867	2	11	AG211140 088	202110111552	1	3	14/10/2021 21:13	15/10/2021 09:09	Interna-Não programada-Meio ambiente-Descarga Atmosférica	220	1	8109	11,92
607 2	10	2021	16480	11	386	VA104083 37	202110111573	1	3	14/10/2021 21:12	14/10/2021 21:56	Interna-Não programada-Meio ambiente-Árvore ou Vegetação	13800	1728	32548	1260, 96
607 2	10	2021	16480	11	386	XX290766 75	202110111573	1	3	14/10/2021 21:12	14/10/2021 22:59	Interna-Não programada-Meio ambiente-Árvore ou Vegetação	13800	2404	32548	4289, 80
607 2	10	2021	14971	1	421	LZ111697 49	202110111596	1	3	14/10/2021 13:36	14/10/2021 23:06	Interna-Não programada-Meio ambiente-Descarga Atmosférica	220	250	52255	2372, 85
607 2	10	2021	16480	12	386	10025452 736	202110111621	1	3	14/10/2021 21:20	15/10/2021 12:45	Interna-Não programada-Meio ambiente-Vento	220	1	32548	15,41
607 2	10	2021	16489	4	32	CN211032 56	202110111624	1	3	14/10/2021 21:21	15/10/2021 11:32	Interna-Não programada-Meio ambiente-Vento	220	1	9986	14,18
607 2	10	2021	14865	2	128	6297960	202110111640	1	3	14/10/2021 18:49	15/10/2021 09:30	Interna-Não programada-Meio ambiente-Vento	13800	176	17422	2585, 44
607 2	10	2021	14916	32	209	02090424	202110111657	1	3	14/10/2021 21:16	15/10/2021 03:23	Interna-Não programada-Meio ambiente-Vento	34500	73	18968	445,8 9
607 2	10	2021	14916	32	209	02090424	202110111657	1	3	14/10/2021 21:16	15/10/2021 03:39	Interna-Não programada-Meio ambiente-Vento	34500	260	18968	1658, 15
607 2	10	2021	14916	32	209	02090424	202110111657	1	3	14/10/2021 21:16	15/10/2021 06:02	Interna-Não programada-Meio ambiente-Vento	34500	55	18968	481,7 7
607 2	10	2021	14916	32	209	02090424	202110111657	1	3	14/10/2021 21:16	15/10/2021 15:20	Interna-Não programada-Meio ambiente-Vento	34500	132	18968	2384, 36
607 2	10	2021	14916	32	209	SD104014 47	202110111657	1	3	14/10/2021 21:16	15/10/2021 15:27	Interna-Não programada-Meio ambiente-Vento	34500	817	18968	1485 2,15

607 2	10	2021	14916	32	209	02090424	202110111657	1	3	14/10/2021 21:16	15/10/2021 15:54	Interna-Não programada-Meio ambiente-Vento	34500	58	18968	1080,23
607 2	10	2021	14916	32	209	02090424	202110111657	1	3	15/10/2021 08:52	15/10/2021 09:29	Interna-Não programada-Meio ambiente-Vento	34500	388	18968	236,57
607 2	10	2021	14940	3	241	VA110613 99	202110111666	1	3	14/10/2021 17:13	15/10/2021 02:29	Interna-Não programada-Meio ambiente-Vento	13800	73	95622	675,47
607 2	10	2021	14894	1	204	PV122037 23	202110111673	1	3	14/10/2021 21:22	14/10/2021 23:21	Interna-Não programada-Meio ambiente-Vento	13800	129	18031	253,99
607 2	10	2021	16476	7	453	12739492	202110111683	1	3	14/10/2021 21:29	14/10/2021 23:00	Interna-Não programada-Meio ambiente-Vento	220	1	34492	1,51
607 2	10	2021	14930	1	374	FA110000 77	202110111685	1	3	14/10/2021 21:12	14/10/2021 22:56	Interna-Não programada-Meio ambiente-Vento	220	213	53161	368,67
607 2	10	2021	14968	1	265	GT212959 32	202110111690	1	3	14/10/2021 21:30	15/10/2021 02:58	Interna-Não programada-Meio ambiente-Descarga Atmosférica	220	1	10279	5,46
607 2	10	2021	14969	5	160	10019207 911	202110111706	1	3	14/10/2021 21:33	14/10/2021 23:41	Interna-Não programada-Meio ambiente-Vento	220	1	33652	2,14
607 2	10	2021	15740	2	420	AP110248 50	202110111713	1	3	14/10/2021 21:29	15/10/2021 12:56	Interna-Não programada-Meio ambiente-Vento	220	174	53745	2689,22
607 2	10	2021	15741	9	420	GN12035 540	202110111716	1	3	14/10/2021 15:29	15/10/2021 11:32	Interna-Não programada-Meio ambiente-Descarga Atmosférica	220	1	77540	20,05
607 2	10	2021	14913	2	73	GT122180 88	202110111718	1	3	14/10/2021 19:28	14/10/2021 23:29	Interna-Não programada-Meio ambiente-Descarga Atmosférica	13800	174	15758	697,69
607 2	10	2021	14944	1	294	MR31060 099	202110111734	1	3	14/10/2021 21:39	15/10/2021 11:25	Interna-Não programada-Meio ambiente-Vento	220	1	23787	13,75
607 2	10	2021	16479	5	386	VA113503 08	202110111739	1	3	14/10/2021 21:12	15/10/2021 02:03	Interna-Não programada-Meio ambiente-Vento	220	108	50558	522,66
607 2	10	2021	16490	2	59	10949586	202110111747	1	3	14/10/2021 21:42	15/10/2021 02:37	Interna-Não programada-Meio ambiente-Vento	220	1	23890	4,90
607 2	10	2021	14987	2	236	VN12060 845	202110111753	1	3	14/10/2021 21:43	15/10/2021 12:54	Interna-Não programada-Meio ambiente-Descarga Atmosférica	13800	2	17278	30,34
607 2	10	2021	15741	12	420	20022315 0	202110111766	1	3	14/10/2021 21:44	15/10/2021 06:32	Interna-Não programada-Meio ambiente-Vento	220	1	77540	8,80
607 2	10	2021	14908	10	58	GN16424 741	202110111772	1	3	14/10/2021 21:22	15/10/2021 01:32	Interna-Não programada-Meio ambiente-Vento	13800	304	44049	1267,43
607 2	10	2021	14908	10	58	GN13436 896	202110111772	1	3	14/10/2021 21:22	15/10/2021 01:40	Interna-Não programada-Meio ambiente-Vento	13800	850	44049	3646,50
607 2	10	2021	14908	10	58	GN11281 936	202110111772	1	3	14/10/2021 21:22	15/10/2021 01:53	Interna-Não programada-Meio ambiente-Vento	13800	18	44049	81,12
607 2	10	2021	14858	1	373	10024431 417	202110111790	1	3	14/10/2021 21:51	15/10/2021 01:12	Interna-Não programada-Meio ambiente-Vento	220	1	68381	3,34
607 2	10	2021	14863	6	5	AN21267 894	202110111791	1	3	14/10/2021 21:52	15/10/2021 01:04	Interna-Não programada-Meio ambiente-Vento	220	1	91449	3,20
607 2	10	2021	16491	2	473	BS123044 59	202110111797	1	3	14/10/2021 21:53	15/10/2021 09:30	Interna-Não programada-Meio ambiente-Vento	13800	15	17301	174,11
607 2	10	2021	16491	2	473	BS123044 59	202110111797	1	3	15/10/2021 09:31	15/10/2021 16:07	Interna-Não programada-Meio ambiente-Vento	13800	13	17301	85,81
607 2	10	2021	14956	3	581	13900867 23	202110111803	1	3	14/10/2021 21:55	14/10/2021 22:44	Interna-Não programada-Meio ambiente-Vento	220	1	32092	0,83
607 2	10	2021	14875	1	24	BM12245 130	202110111816	1	3	14/10/2021 20:18	15/10/2021 17:47	Interna-Não programada-Meio ambiente-Descarga Atmosférica	13800	10	5310	214,82
607 2	10	2021	14952	1	380	PY123748 94	202110111819	1	3	14/10/2021 22:00	15/10/2021 09:35	Interna-Não programada-Meio ambiente-Vento	13800	2	2141	23,16
607 2	10	2021	15732	1	418	DE120083 25	202110111844	1	3	14/10/2021 14:58	15/10/2021 09:31	Interna-Não programada-Meio ambiente-Vento	13800	3	15382	55,65
607 2	10	2021	14894	2	204	PV123812 49	202110111854	1	3	14/10/2021 19:07	15/10/2021 02:11	Interna-Não programada-Meio ambiente-Descarga Atmosférica	13800	5	18031	35,29
607 2	10	2021	14933	1	102	JAAA2111 4615	202110111857	1	3	14/10/2021 22:05	15/10/2021 11:49	Interna-Não programada-Meio ambiente-Vento	220	1	19028	13,73

607 2	10	2021	14980	32	171	SM11246 982	202110111862	1	3	14/10/2021 22:06	15/10/2021 09:54	Interna-Não programada-Meio ambiente-Descarga Atmosférica	220	1	13656	11,80
607 2	10	2021	14875	1	24	BM12395 433	202110111865	1	3	14/10/2021 17:31	15/10/2021 07:49	Interna-Não programada-Meio ambiente-Descarga Atmosférica	13800	7	5310	100,0 2
607 2	10	2021	14924	31	88	IB212686 77	202110111870	1	3	14/10/2021 22:08	14/10/2021 23:52	Interna-Não programada-Meio ambiente-Vento	220	1	9944	1,73
607 2	10	2021	14864	6	344	20004719 0	202110111872	1	3	14/10/2021 22:09	15/10/2021 07:48	Interna-Não programada-Meio ambiente-Vento	220	1	32182	9,65
607 2	10	2021	14953	4	330	10010783 928	202110111880	1	3	14/10/2021 22:12	15/10/2021 15:51	Interna-Não programada-Meio ambiente-Vento	220	1	20177	17,64
607 2	10	2021	14923	2	85	73005733 1	202110111881	1	3	14/10/2021 22:13	15/10/2021 04:21	Interna-Não programada-Meio ambiente-Vento	220	1	32349	6,13
607 2	10	2021	14943	31	197	CJ124044 50	202110111889	1	3	15/10/2021 06:38	16/10/2021 09:23	Interna-Não programada-Meio ambiente-Descarga Atmosférica	34500	91	14207	2432, 89
607 2	10	2021	14881	1	97	DV122079 62	202110111904	1	3	14/10/2021 20:20	15/10/2021 13:19	Interna-Não programada-Meio ambiente-Descarga Atmosférica	13800	7	11745	118,8 5
607 2	10	2021	14987	1	372	LZ123895 78	202110111906	1	3	14/10/2021 19:02	15/10/2021 09:02	Interna-Não programada-Meio ambiente-Descarga Atmosférica	13800	14	17278	195,8 4
607 2	10	2021	16477	1	75	GA12000 164	202110111908	1	3	14/10/2021 17:20	15/10/2021 06:09	Interna-Não programada-Meio ambiente-Vento	13800	7	7134	89,70
607 2	10	2021	14963	2	414	PO121665 12	202110111910	1	3	14/10/2021 21:54	15/10/2021 08:22	Interna-Não programada-Meio ambiente-Vento	13800	64	27095	669,5 8
607 2	10	2021	14943	1	197	IH110525 41	202110111914	1	3	14/10/2021 22:11	15/10/2021 01:48	Interna-Não programada-Meio ambiente-Vento	220	96	14207	345,6 8
607 2	10	2021	14973	33	133	NM21295 373	202110111920	1	3	14/10/2021 22:29	15/10/2021 10:45	Interna-Não programada-Meio ambiente-Descarga Atmosférica	220	1	11878	12,25
607 2	10	2021	14863	12	5	20884047	202110111929	1	3	14/10/2021 20:54	14/10/2021 23:58	Interna-Não programada-Meio ambiente-Vento	220	1	91449	3,06
607 2	10	2021	14978	1	216	JL112116 29	202110111930	1	3	14/10/2021 13:28	15/10/2021 10:20	Interna-Não programada-Meio ambiente-Vento	220	123	8616	2567, 63
607 2	10	2021	14963	31	152	PO211154 74	202110111933	1	3	14/10/2021 22:39	15/10/2021 09:10	Interna-Não programada-Meio ambiente-Descarga Atmosférica	220	1	27095	10,51
607 2	10	2021	14890	5	506	19900437 11	202110111934	1	3	14/10/2021 22:39	15/10/2021 14:33	Interna-Não programada-Meio ambiente-Vento	220	1	46335	15,89
607 2	10	2021	14978	33	216	JL123329 16	202110111936	1	3	14/10/2021 22:39	16/10/2021 13:54	Interna-Não programada-Meio ambiente-Descarga Atmosférica	34500	3	8616	117,7 2
607 2	10	2021	14963	3	152	PO110561 54	202110111954	1	3	14/10/2021 22:47	15/10/2021 09:04	Interna-Não programada-Meio ambiente-Vento	220	94	27095	965,2 2
607 2	10	2021	16483	32	385	CI121074 85	202110111960	1	3	14/10/2021 15:56	15/10/2021 00:48	Interna-Não programada-Meio ambiente-Descarga Atmosférica	34500	23	7376	203,7 9
607 2	10	2021	14978	1	216	38400138 70	202110111967	1	3	14/10/2021 18:02	15/10/2021 12:39	Interna-Não programada-Meio ambiente-Vento	220	1	8616	18,62
607 2	10	2021	14889	30	34	CT120423 68	202110111972	1	3	14/10/2021 16:44	15/10/2021 23:09	Interna-Não programada-Meio ambiente-Descarga Atmosférica	34500	35	20406	1064, 46
607 2	10	2021	14979	3	202	SL110000 47	202110111978	1	3	14/10/2021 22:55	15/10/2021 12:57	Interna-Não programada-Meio ambiente-Árvore ou Vegetação	220	139	17196	1949, 63
607 2	10	2021	14981	5	498	SW12092 645	202110111986	1	3	14/10/2021 22:42	15/10/2021 00:07	Interna-Não programada-Meio ambiente-Descarga Atmosférica	13800	166	44862	234,2 9
607 2	10	2021	14904	31	283	FB110434 96	202110112002	1	3	14/10/2021 23:04	15/10/2021 15:45	Interna-Não programada-Meio ambiente-Vento	220	87	11431	1450, 34
607 2	10	2021	14971	1	421	LZ110519 91	202110112008	1	3	14/10/2021 21:47	15/10/2021 00:45	Interna-Não programada-Meio ambiente-Descarga Atmosférica	220	64	52255	189,3 5
607 2	10	2021	14890	5	34	CT164074 55	202110112013	1	3	15/10/2021 12:26	15/10/2021 15:45	Interna-Não programada-Meio ambiente-Vento	13800	278	46335	924,6 6
607 2	10	2021	16483	1	84	10006945 218	202110112014	1	3	14/10/2021 23:10	15/10/2021 08:48	Interna-Não programada-Meio ambiente-Vento	220	1	7376	9,63
607 2	10	2021	14930	1	374	FA120001 84	202110112015	1	3	14/10/2021 23:10	15/10/2021 00:12	Interna-Não programada-Meio ambiente-Vento	13800	172	53161	176,4 0

607 2	10	2021	14906	1	56	10014587 988	202110112025	1	3	14/10/2021 23:13	15/10/2021 05:02	Interna-Não programada-Meio ambiente-Vento	220	1	31119	5,81
607 2	10	2021	14963	2	414	PO213624 47	202110112036	1	3	14/10/2021 23:18	15/10/2021 09:35	Interna-Não programada-Meio ambiente-Vento	220	1	27095	10,27
607 2	10	2021	14940	1	241	VA113818 83	202110112043	1	3	14/10/2021 18:25	15/10/2021 01:11	Interna-Não programada-Meio ambiente-Vento	220	61	95622	411,8 2
607 2	10	2021	14913	2	73	GT121909 15	202110112052	1	3	14/10/2021 23:27	15/10/2021 07:21	Interna-Não programada-Meio ambiente-Vento	13800	44	15758	347,1 2
607 2	10	2021	14984	1	331	TR120520 92	202110112058	1	3	14/10/2021 23:36	15/10/2021 11:09	Interna-Não programada-Meio ambiente-Vento	13800	9	42262	103,9 0
607 2	10	2021	14894	1	204	22004794 7	202110112065	1	3	14/10/2021 21:30	15/10/2021 01:20	Interna-Não programada-Meio ambiente-Vento	220	1	18031	3,83
607 2	10	2021	15727	1	322	BV212442 01	202110112069	1	3	14/10/2021 23:44	15/10/2021 09:54	Interna-Não programada-Meio ambiente-Descarga Atmosférica	220	1	12761	10,16
607 2	10	2021	14958	2	146	PJ120803 51	202110112070	1	3	14/10/2021 21:25	15/10/2021 10:39	Interna-Não programada-Meio ambiente-Vento	13800	9	11518	119,0 6
607 2	10	2021	14939	2	469	CR104052 49	202110112075	1	3	14/10/2021 23:46	14/10/2021 23:50	Interna-Não programada-Meio ambiente-Vento	13800	47	13683	3,32
607 2	10	2021	14939	2	469	CR124109 14LD	202110112075	1	3	14/10/2021 23:51	15/10/2021 22:35	Interna-Não programada-Meio ambiente-Vento	13800	318	13683	7229, 11
607 2	10	2021	14939	2	469	CR104052 49	202110112075	1	3	14/10/2021 23:54	15/10/2021 09:48	Interna-Não programada-Meio ambiente-Vento	13800	84	13683	830,5 3
607 2	10	2021	14939	2	469	UR132432 91	202110112075	1	3	14/10/2021 23:54	15/10/2021 11:32	Interna-Não programada-Meio ambiente-Vento	13800	6	13683	69,73
607 2	10	2021	14939	2	469	CR124109 14LD	202110112075	1	3	14/10/2021 23:54	15/10/2021 22:35	Interna-Não programada-Meio ambiente-Vento	220	1	13683	22,68
607 2	10	2021	14939	2	469	UC122374 56	202110112075	1	3	14/10/2021 23:54	15/10/2021 23:13	Interna-Não programada-Meio ambiente-Vento	13800	12	13683	279,7 2
607 2	10	2021	14939	2	469	UC123745 65	202110112075	1	3	14/10/2021 23:54	15/10/2021 23:33	Interna-Não programada-Meio ambiente-Vento	220	1	13683	23,65
607 2	10	2021	14939	2	469	UR132432 94	202110112075	1	3	14/10/2021 23:54	16/10/2021 00:26	Interna-Não programada-Meio ambiente-Vento	13800	20	13683	490,6 4
607 2	10	2021	14939	2	469	UR132432 94	202110112075	1	3	14/10/2021 23:54	16/10/2021 01:52	Interna-Não programada-Meio ambiente-Vento	13800	3	13683	77,90
607 2	10	2021	14939	2	469	UR122472 25	202110112075	1	3	14/10/2021 23:54	16/10/2021 03:07	Interna-Não programada-Meio ambiente-Vento	220	1	13683	27,20
607 2	10	2021	14939	2	469	UR132432 94	202110112075	1	3	16/10/2021 03:08	16/10/2021 15:17	Interna-Não programada-Meio ambiente-Vento	220	1	13683	12,15
607 2	10	2021	14939	2	469	UR132432 94	202110112075	1	3	16/10/2021 14:22	16/10/2021 15:17	Interna-Não programada-Meio ambiente-Vento	13800	3	13683	2,72
607 2	10	2021	14958	2	146	PJ122498 33	202110112081	1	3	14/10/2021 12:26	15/10/2021 07:43	Interna-Não programada-Meio ambiente-Vento	13800	84	11518	1618, 47
607 2	10	2021	14963	2	152	PO112083 64	202110112082	1	3	15/10/2021 00:01	15/10/2021 12:00	Interna-Não programada-Meio ambiente-Vento	220	99	27095	1185, 00
607 2	10	2021	15734	1	186	LZ122617 50	202110112102	1	3	15/10/2021 00:21	15/10/2021 09:04	Interna-Não programada-Meio ambiente-Descarga Atmosférica	13800	6	2494	52,30
607 2	10	2021	14898	1	125	IY112153 31	202110112103	1	3	15/10/2021 00:22	15/10/2021 07:42	Interna-Não programada-Meio ambiente-Descarga Atmosférica	220	161	12434	1178, 83
607 2	10	2021	14984	2	351	SB110186 25	202110112105	1	3	14/10/2021 17:27	15/10/2021 03:06	Interna-Não programada-Meio ambiente-Vento	220	138	42262	1331, 36
607 2	10	2021	14892	2	37	CZ120748 10	202110112111	1	3	14/10/2021 22:33	15/10/2021 02:30	Interna-Não programada-Meio ambiente-Vento	13800	720	3884	2837, 60
607 2	10	2021	14879	35	27	CAA210 74166	202110112113	1	3	15/10/2021 00:35	15/10/2021 19:27	Interna-Não programada-Meio ambiente-Vento	220	1	28625	18,87
607 2	10	2021	14976	1	569	SU104005 64	202110112121	1	3	15/10/2021 00:44	15/10/2021 07:54	Interna-Não programada-Meio ambiente-Descarga Atmosférica	13800	61	3259	436,9 6
607 2	10	2021	14976	1	569	SU104005 64	202110112121	1	3	15/10/2021 00:44	15/10/2021 09:51	Interna-Não programada-Meio ambiente-Descarga Atmosférica	13800	18	3259	164,0 5

607 2	10	2021	14976	1	569	SU104005 64	202110112121	1	3	15/10/2021 00:44	15/10/2021 11:07	Interna-Não programada-Meio ambiente-Descarga Atmosférica	13800	21	3259	217,8 6
607 2	10	2021	14976	1	569	SU104005 64	202110112121	1	3	15/10/2021 10:05	15/10/2021 10:11	Interna-Não programada-Meio ambiente-Descarga Atmosférica	13800	79	3259	7,72
607 2	10	2021	14890	3	34	CT110000 27	202110112122	1	3	14/10/2021 19:59	15/10/2021 09:21	Interna-Não programada-Meio ambiente-Vento	220	117	46335	1565, 23
607 2	10	2021	14890	3	34	CT110000 27	202110112122	1	3	15/10/2021 10:05	15/10/2021 11:40	Interna-Não programada-Meio ambiente-Vento	220	117	46335	185,8 4
607 2	10	2021	16491	1	342	MD21015 298	202110112128	1	3	15/10/2021 00:58	15/10/2021 09:02	Interna-Não programada-Meio ambiente-Vento	220	1	17301	8,06
607 2	10	2021	14985	3	180	UR113536 01	202110112129	1	3	15/10/2021 01:00	15/10/2021 23:36	Interna-Não programada-Meio ambiente-Descarga Atmosférica	220	108	23835	2440, 71
607 2	10	2021	14916	1	76	CH120917 94LD	202110112130	1	3	14/10/2021 20:56	15/10/2021 08:10	Interna-Não programada-Meio ambiente-Descarga Atmosférica	13800	602	18968	6759, 12
607 2	10	2021	14963	2	152	PO123789 07	202110112131	1	3	15/10/2021 01:07	15/10/2021 08:50	Interna-Não programada-Meio ambiente-Vento	13800	6	27095	46,29
607 2	10	2021	14963	2	414	PO211451 27	202110112132	1	3	15/10/2021 01:09	15/10/2021 10:52	Interna-Não programada-Meio ambiente-Vento	220	1	27095	9,70
607 2	10	2021	16480	8	386	L2120859 64	202110112137	1	3	15/10/2021 00:22	15/10/2021 09:01	Interna-Não programada-Meio ambiente-Descarga Atmosférica	13800	44	32548	380,0 4
607 2	10	2021	14904	32	283	O2830434	202110112147	1	3	15/10/2021 01:48	15/10/2021 02:16	Interna-Não programada-Meio ambiente-Vento	34500	104	11431	48,82
607 2	10	2021	14904	32	283	BF102145 95	202110112147	1	3	15/10/2021 01:48	15/10/2021 06:42	Interna-Não programada-Meio ambiente-Vento	34500	4255	11431	2086 7,23
607 2	10	2021	14904	32	283	BF132755 77	202110112147	1	3	15/10/2021 01:48	15/10/2021 08:06	Interna-Não programada-Meio ambiente-Vento	220	1	11431	6,32
607 2	10	2021	14904	1	52	BF130479 91	202110112147	1	3	15/10/2021 07:19	15/10/2021 12:30	Interna-Não programada-Meio ambiente-Vento	34500	3518	11431	1821 5,42
607 2	10	2021	14979	1	202	50006733 8	202110112158	1	3	15/10/2021 02:17	15/10/2021 12:12	Interna-Não programada-Meio ambiente-Vento	220	1	17196	9,92
607 2	10	2021	16479	5	386	VA111928 48	202110112169	1	3	14/10/2021 23:00	15/10/2021 09:28	Interna-Não programada-Meio ambiente-Vento	220	181	50558	1893, 31
607 2	10	2021	14912	1	301	PX121664 12	202110112192	1	3	14/10/2021 18:57	15/10/2021 13:34	Interna-Não programada-Meio ambiente-Descarga Atmosférica	13800	3	6704	55,83
607 2	10	2021	14964	1	231	22500053 88	202110112206	1	3	15/10/2021 04:34	15/10/2021 16:42	Interna-Não programada-Meio ambiente-Vento	220	1	27081	12,12
607 2	10	2021	14880	1	267	ID123712 29	202110112222	1	3	14/10/2021 18:47	15/10/2021 13:18	Interna-Não programada-Meio ambiente-Vento	13800	59	4981	1091, 83
607 2	10	2021	15748	31	148	IP120802 81	202110112224	1	3	14/10/2021 17:48	15/10/2021 09:42	Interna-Não programada-Meio ambiente-Vento	34500	2	11644	31,79
607 2	10	2021	16484	31	570	RV122054 29RE	202110112228	1	3	15/10/2021 05:06	15/10/2021 11:01	Interna-Não programada-Meio ambiente-Descarga Atmosférica	34500	36	6507	212,8 4
607 2	10	2021	14881	1	97	DV121383 34	202110112229	1	3	14/10/2021 20:53	15/10/2021 13:24	Interna-Não programada-Meio ambiente-Descarga Atmosférica	13800	15	11745	247,7 0
607 2	10	2021	14963	33	152	UC122657 29	202110112236	1	3	15/10/2021 05:16	15/10/2021 07:48	Interna-Não programada-Meio ambiente-Descarga Atmosférica	34500	21	27095	52,90
607 2	10	2021	14963	33	152	UC122657 29	202110112236	1	3	15/10/2021 05:16	15/10/2021 10:27	Interna-Não programada-Meio ambiente-Descarga Atmosférica	34500	8	27095	41,48
607 2	10	2021	14963	33	152	UC122657 29	202110112236	1	3	15/10/2021 05:16	16/10/2021 01:07	Interna-Não programada-Meio ambiente-Descarga Atmosférica	34500	6	27095	119,0 4
607 2	10	2021	14963	33	152	UC122657 29	202110112236	1	3	15/10/2021 05:16	16/10/2021 01:37	Interna-Não programada-Meio ambiente-Descarga Atmosférica	34500	9	27095	183,1 0
607 2	10	2021	14963	33	152	UC122657 29	202110112236	1	3	15/10/2021 05:16	16/10/2021 02:04	Interna-Não programada-Meio ambiente-Descarga Atmosférica	34500	5	27095	103,9 8
607 2	10	2021	14963	33	152	UC122657 29	202110112236	1	3	15/10/2021 07:49	15/10/2021 10:27	Interna-Não programada-Meio ambiente-Descarga Atmosférica	220	1	27095	2,65
607 2	10	2021	14963	33	152	UC122657 29	202110112236	1	3	15/10/2021 19:11	15/10/2021 21:22	Interna-Não programada-Meio ambiente-Descarga Atmosférica	34500	9	27095	19,70

607 2	10	2021	14986	2	379	IP120710 29	202110112260	1	3	14/10/2021 17:31	15/10/2021 14:22	Interna-Não programada-Meio ambiente-Descarga Atmosférica	13800	14	2060	291,8 8
607 2	10	2021	14930	34	374	CW12381 542	202110112265	1	3	15/10/2021 04:51	15/10/2021 08:07	Interna-Não programada-Meio ambiente-Descarga Atmosférica	34500	50	53161	163,3 3
607 2	10	2021	14930	31	374	FA120510 40	202110112266	1	3	15/10/2021 05:39	15/10/2021 15:59	Interna-Não programada-Meio ambiente-Vento	34500	12	53161	124,0 8
607 2	10	2021	14875	1	24	BH211354 56	202110112271	1	3	15/10/2021 05:41	16/10/2021 00:20	Interna-Não programada-Meio ambiente-Descarga Atmosférica	220	1	5310	18,65
607 2	10	2021	14963	2	414	PO120887 18	202110112276	1	3	15/10/2021 05:44	15/10/2021 10:01	Interna-Não programada-Meio ambiente-Vento	13800	4	27095	17,11
607 2	10	2021	14912	2	301	PX120082 78	202110112278	1	3	14/10/2021 21:40	15/10/2021 14:41	Interna-Não programada-Meio ambiente-Vento	13800	16	6704	272,0 9
607 2	10	2021	14923	2	361	IV121081 26	202110112280	1	3	15/10/2021 05:45	15/10/2021 07:42	Interna-Não programada-Meio ambiente-Descarga Atmosférica	13800	49	32349	95,20
607 2	10	2021	14923	2	361	IV121081 26	202110112280	1	3	15/10/2021 07:43	15/10/2021 09:48	Interna-Não programada-Meio ambiente-Descarga Atmosférica	13800	5	32349	10,46
607 2	10	2021	14923	2	361	PY120628 42LD	202110112280	1	3	15/10/2021 07:43	15/10/2021 11:49	Interna-Não programada-Meio ambiente-Descarga Atmosférica	13800	33	32349	135,5 5
607 2	10	2021	14923	2	361	PY122129 95LD	202110112280	1	3	15/10/2021 07:43	15/10/2021 14:33	Interna-Não programada-Meio ambiente-Descarga Atmosférica	13800	2	32349	13,68
607 2	10	2021	14923	2	361	PY123168 16LD	202110112280	1	3	15/10/2021 07:43	16/10/2021 08:27	Interna-Não programada-Meio ambiente-Descarga Atmosférica	220	1	32349	24,74
607 2	10	2021	14923	2	361	PY122129 95LD	202110112280	1	3	15/10/2021 14:42	16/10/2021 07:47	Interna-Não programada-Meio ambiente-Descarga Atmosférica	220	1	32349	17,07
607 2	10	2021	14923	2	361	PY123455 11LD	202110112280	1	3	15/10/2021 14:42	16/10/2021 08:46	Interna-Não programada-Meio ambiente-Descarga Atmosférica	220	1	32349	18,06
607 2	10	2021	14923	2	361	IV121081 26	202110112280	1	3	15/10/2021 14:59	15/10/2021 16:15	Interna-Não programada-Meio ambiente-Descarga Atmosférica	13800	5	32349	6,32
607 2	10	2021	14923	2	361	PY120628 42LD	202110112280	1	3	15/10/2021 14:59	15/10/2021 17:27	Interna-Não programada-Meio ambiente-Descarga Atmosférica	13800	20	32349	49,39
607 2	10	2021	14923	2	361	PY123897 39	202110112280	1	3	15/10/2021 14:59	16/10/2021 09:26	Interna-Não programada-Meio ambiente-Descarga Atmosférica	13800	13	32349	239,8 2
607 2	10	2021	14875	1	24	BM12410 755	202110112284	1	3	15/10/2021 05:47	15/10/2021 09:58	Interna-Não programada-Meio ambiente-Descarga Atmosférica	13800	6	5310	25,03
607 2	10	2021	14943	3	197	IH122421 91	202110112289	1	3	15/10/2021 05:39	15/10/2021 09:53	Interna-Não programada-Meio ambiente-Descarga Atmosférica	13800	7	14207	29,57
607 2	10	2021	14918	1	1	BQ11302 799	202110112292	1	3	14/10/2021 16:36	15/10/2021 08:51	Interna-Não programada-Meio ambiente-Descarga Atmosférica	220	5	33253	81,19
607 2	10	2021	14939	2	112	LC121898 54	202110112298	1	3	15/10/2021 05:25	15/10/2021 08:29	Interna-Não programada-Meio ambiente-Descarga Atmosférica	13800	9	13683	27,58
607 2	10	2021	14886	1	326	NH21242 587	202110112300	1	3	15/10/2021 05:54	15/10/2021 09:39	Interna-Não programada-Meio ambiente-Vento	220	1	5491	3,74
607 2	10	2021	14959	31	556	CP122079 37	202110112309	1	3	15/10/2021 05:57	15/10/2021 13:13	Interna-Não programada-Meio ambiente-Descarga Atmosférica	34500	4	5614	29,03
607 2	10	2021	14964	3	156	QI1210214 53	202110112311	1	3	15/10/2021 05:58	15/10/2021 23:50	Interna-Não programada-Meio ambiente-Descarga Atmosférica	220	1	27081	17,86
607 2	10	2021	14923	31	85	IR120701 97	202110112336	1	3	14/10/2021 20:09	15/10/2021 08:47	Interna-Não programada-Meio ambiente-Vento	34500	17	32349	214,6 4
607 2	10	2021	16485	1	576	PU1221096 19	202110112339	1	3	15/10/2021 05:51	15/10/2021 09:55	Interna-Não programada-Meio ambiente-Vento	13800	3	5037	12,17
607 2	10	2021	14971	1	421	LZ121835 57	202110112341	1	3	15/10/2021 02:08	15/10/2021 07:01	Interna-Não programada-Meio ambiente-Vento	13800	148	52255	721,2 1
607 2	10	2021	14985	31	180	UR123251 99	202110112350	1	3	15/10/2021 06:08	16/10/2021 09:40	Interna-Não programada-Meio ambiente-Descarga Atmosférica	34500	7	23835	192,7 3
607 2	10	2021	14985	31	180	UR123251 99	202110112350	1	3	15/10/2021 06:08	16/10/2021 23:25	Interna-Não programada-Meio ambiente-Descarga Atmosférica	220	1	23835	41,28
607 2	10	2021	14985	31	180	UR123251 99	202110112350	1	3	16/10/2021 20:39	16/10/2021 22:56	Interna-Não programada-Meio ambiente-Descarga Atmosférica	34500	7	23835	15,98

607 2	10	2021	14985	31	180	NQ12345 138	202110112353	1	3	15/10/2021 06:09	15/10/2021 12:04	Interna-Não programada-Meio ambiente-Descarga Atmosférica	220	1	23835	5,91
607 2	10	2021	14973	1	133	IW122903 82	202110112365	1	3	15/10/2021 06:12	15/10/2021 12:17	Interna-Não programada-Meio ambiente-Vento	13800	11	11878	66,74
607 2	10	2021	15744	3	103	10005610 328	202110112371	1	3	15/10/2021 06:14	15/10/2021 12:31	Interna-Não programada-Meio ambiente-Vento	220	1	23926	6,28
607 2	10	2021	14939	1	112	MQ12099 868	202110112374	1	3	15/10/2021 06:14	15/10/2021 08:21	Interna-Não programada-Meio ambiente-Descarga Atmosférica	13800	31	13683	65,19
607 2	10	2021	14939	2	469	UR213399 21	202110112380	1	3	15/10/2021 06:16	15/10/2021 18:09	Interna-Não programada-Meio ambiente-Descarga Atmosférica	220	1	13683	11,88
607 2	10	2021	14923	32	85	IR211689 02	202110112391	1	3	15/10/2021 06:19	15/10/2021 14:52	Interna-Não programada-Meio ambiente-Vento	220	1	32349	8,55
607 2	10	2021	15748	1	188	OZ213390 19	202110112394	1	3	14/10/2021 21:13	15/10/2021 09:47	Interna-Não programada-Meio ambiente-Descarga Atmosférica	220	1	11644	12,57
607 2	10	2021	15748	1	188	OZ121052 55	202110112394	1	3	15/10/2021 09:15	15/10/2021 09:30	Interna-Não programada-Meio ambiente-Descarga Atmosférica	13800	5	11644	1,25
607 2	10	2021	14881	1	30	CP212079 55	202110112402	1	3	15/10/2021 06:20	15/10/2021 08:43	Interna-Não programada-Meio ambiente-Vento	220	1	11745	2,38
607 2	10	2021	14971	5	421	LZ110617 72	202110112415	1	3	15/10/2021 05:34	15/10/2021 11:11	Interna-Não programada-Meio ambiente-Vento	220	50	52255	280,1 3
607 2	10	2021	14951	1	137	MJ120719 70	202110112416	1	3	15/10/2021 05:46	15/10/2021 07:39	Interna-Não programada-Meio ambiente-Vento	13800	23	15005	43,21
607 2	10	2021	16484	32	328	RV133846 05	202110112425	1	3	15/10/2021 06:23	17/10/2021 01:38	Interna-Não programada-Meio ambiente-Vento	34500	3	6507	129,7 4
607 2	10	2021	16484	32	328	RV121917 73	202110112425	1	3	15/10/2021 06:23	17/10/2021 04:29	Interna-Não programada-Meio ambiente-Vento	34500	5	6507	230,4 4
607 2	10	2021	14959	2	556	PH120795 41	202110112429	1	3	15/10/2021 06:26	15/10/2021 12:25	Interna-Não programada-Meio ambiente-Descarga Atmosférica	13800	2	5614	11,94
607 2	10	2021	14865	2	128	NZ123835 76	202110112432	1	3	14/10/2021 21:31	15/10/2021 08:20	Interna-Não programada-Meio ambiente-Descarga Atmosférica	13800	74	17422	799,3 0
607 2	10	2021	14959	31	556	PH121707 53	202110112433	1	3	15/10/2021 06:09	15/10/2021 09:32	Interna-Não programada-Meio ambiente-Descarga Atmosférica	34500	8	5614	27,00
607 2	10	2021	14881	32	30	CP122426 98	202110112457	1	3	14/10/2021 19:15	15/10/2021 09:28	Interna-Não programada-Meio ambiente-Descarga Atmosférica	34500	9	11745	127,8 1
607 2	10	2021	15748	2	188	OZ123005 73	202110112467	1	3	14/10/2021 20:48	15/10/2021 15:07	Interna-Não programada-Meio ambiente-Descarga Atmosférica	13800	7	11644	128,1 4
607 2	10	2021	14959	1	556	PH122438 13	202110112476	1	3	15/10/2021 05:19	15/10/2021 10:37	Interna-Não programada-Meio ambiente-Descarga Atmosférica	13800	7	5614	37,00
607 2	10	2021	14985	31	180	NQ12280 978	202110112478	1	3	15/10/2021 06:36	15/10/2021 10:58	Interna-Não programada-Meio ambiente-Descarga Atmosférica	34500	85	23835	371,0 3
607 2	10	2021	14930	1	259	FA113976 93	202110112486	1	3	15/10/2021 06:37	15/10/2021 10:27	Interna-Não programada-Meio ambiente-Vento	220	1	53161	3,83
607 2	10	2021	14939	1	112	MQ12150 566	202110112487	1	3	15/10/2021 06:37	15/10/2021 09:41	Interna-Não programada-Meio ambiente-Descarga Atmosférica	13800	15	13683	45,87
607 2	10	2021	14873	2	18	BA112434 84	202110112491	1	3	15/10/2021 01:58	15/10/2021 10:06	Interna-Não programada-Meio ambiente-Descarga Atmosférica	220	80	6164	650,2 4
607 2	10	2021	14934	30	103	JT122484 78	202110112492	1	3	15/10/2021 06:38	15/10/2021 10:16	Interna-Não programada-Meio ambiente-Vento	34500	3	7069	10,90
607 2	10	2021	14980	2	171	BX120130 30	202110112494	1	3	15/10/2021 06:38	15/10/2021 09:30	Interna-Não programada-Meio ambiente-Vento	13800	5	13656	14,30
607 2	10	2021	14939	1	469	CR212132 15	202110112502	1	3	15/10/2021 06:39	15/10/2021 21:09	Interna-Não programada-Meio ambiente-Descarga Atmosférica	220	1	13683	14,48
607 2	10	2021	15747	5	148	PR123455 67	202110112504	1	3	14/10/2021 17:47	16/10/2021 14:22	Interna-Não programada-Meio ambiente-Descarga Atmosférica	13800	7	14576	312,0 6
607 2	10	2021	14868	2	16	AY120000 21	202110112506	1	3	14/10/2021 19:38	15/10/2021 11:08	Interna-Não programada-Meio ambiente-Descarga Atmosférica	13800	19	2318	294,4 6
607 2	10	2021	16484	31	328	JT122343 92	202110112515	1	3	15/10/2021 06:42	15/10/2021 13:45	Interna-Não programada-Meio ambiente-Descarga Atmosférica	220	1	6507	7,05

607 2	10	2021	14964	1	222	ID211281 10	202110112516	1	3	15/10/2021 06:42	15/10/2021 15:35	Interna-Não programada-Meio ambiente-Vento	220	2	27081	17,76
607 2	10	2021	14918	33	123	10003169 560	202110112534	1	3	15/10/2021 06:44	15/10/2021 10:52	Interna-Não programada-Meio ambiente-Vento	220	1	33253	4,13
607 2	10	2021	14973	33	133	CX123301 39	202110112544	1	3	15/10/2021 06:30	16/10/2021 12:33	Interna-Não programada-Meio ambiente-Descarga Atmosférica	34500	23	11878	690,9 8
607 2	10	2021	14922	2	83	IP122870 85	202110112545	1	3	14/10/2021 17:26	15/10/2021 09:57	Interna-Não programada-Meio ambiente-Descarga Atmosférica	13800	38	10551	627,1 2
607 2	10	2021	14985	2	149	GG12135 699	202110112553	1	3	15/10/2021 05:00	15/10/2021 13:28	Interna-Não programada-Meio ambiente-Descarga Atmosférica	13800	43	23835	363,9 6
607 2	10	2021	14902	4	49	10012294 355	202110112560	1	3	15/10/2021 06:49	15/10/2021 15:53	Interna-Não programada-Meio ambiente-Vento	220	1	5197	9,06
607 2	10	2021	14963	33	152	FO211470 35	202110112563	1	3	15/10/2021 06:49	15/10/2021 13:02	Interna-Não programada-Meio ambiente-Vento	220	1	27095	6,21
607 2	10	2021	14985	2	149	GG21322 615	202110112577	1	3	15/10/2021 06:51	15/10/2021 13:01	Interna-Não programada-Meio ambiente-Descarga Atmosférica	220	1	23835	6,15
607 2	10	2021	14930	1	374	61026170 8	202110112579	1	3	15/10/2021 06:52	15/10/2021 08:09	Interna-Não programada-Meio ambiente-Vento	220	1	53161	1,28
607 2	10	2021	14918	31	1	VB122357 47	202110112586	1	3	15/10/2021 06:53	15/10/2021 07:41	Interna-Não programada-Meio ambiente-Vento	34500	14	33253	11,11
607 2	10	2021	15730	2	415	RV120996 87	202110112593	1	3	15/10/2021 06:54	15/10/2021 11:35	Interna-Não programada-Meio ambiente-Descarga Atmosférica	13800	2	1271	9,35
607 2	10	2021	14918	32	123	PS213089 75	202110112606	1	3	15/10/2021 06:55	15/10/2021 11:27	Interna-Não programada-Meio ambiente-Vento	220	1	33253	4,52
607 2	10	2021	16489	1	422	PJ122233 08	202110112607	1	3	14/10/2021 20:13	15/10/2021 13:29	Interna-Não programada-Meio ambiente-Descarga Atmosférica	13800	18	9986	310,6 3
607 2	10	2021	14889	2	89	CY120787 06	202110112608	1	3	14/10/2021 18:52	15/10/2021 09:20	Interna-Não programada-Meio ambiente-Descarga Atmosférica	13800	9	20406	130,1 9
607 2	10	2021	14974	1	142	ML12301 538LD	202110112614	1	3	15/10/2021 06:49	15/10/2021 15:34	Interna-Não programada-Meio ambiente-Vento	13800	9	2018	78,74
607 2	10	2021	14974	1	142	RV120268 91	202110112614	1	3	15/10/2021 06:49	15/10/2021 17:43	Interna-Não programada-Meio ambiente-Vento	13800	6	2018	65,40
607 2	10	2021	14963	2	152	PO120599 23	202110112626	1	3	14/10/2021 22:53	15/10/2021 08:17	Interna-Não programada-Meio ambiente-Descarga Atmosférica	13800	13	27095	122,0 4
607 2	10	2021	14923	1	309	JP121239 40	202110112627	1	3	14/10/2021 22:16	15/10/2021 10:40	Interna-Não programada-Meio ambiente-Vento	13800	12	32349	148,8 1
607 2	10	2021	14959	1	556	PH120381 03	202110112629	1	3	14/10/2021 19:22	15/10/2021 19:29	Interna-Não programada-Meio ambiente-Vento	13800	5	5614	120,5 4
607 2	10	2021	14925	2	88	10016911 030	202110112630	1	3	15/10/2021 06:59	15/10/2021 10:55	Interna-Não programada-Meio ambiente-Vento	220	1	18387	3,93
607 2	10	2021	15730	32	245	RV122306 56	202110112631	1	3	15/10/2021 06:58	15/10/2021 15:14	Interna-Não programada-Meio ambiente-Descarga Atmosférica	34500	9	1271	74,40
607 2	10	2021	14934	1	167	SX110147 33	202110112633	1	3	14/10/2021 21:51	15/10/2021 08:46	Interna-Não programada-Meio ambiente-Vento	220	172	7069	1875, 80
607 2	10	2021	14875	1	24	BM12065 606	202110112637	1	3	15/10/2021 06:59	15/10/2021 11:24	Interna-Não programada-Meio ambiente-Descarga Atmosférica	13800	7	5310	30,81
607 2	10	2021	14879	2	29	CC120282 58	202110112639	1	3	14/10/2021 20:38	15/10/2021 15:49	Interna-Não programada-Meio ambiente-Vento	13800	49	28625	939,3 4
607 2	10	2021	14917	1	123	IA122115 63	202110112643	1	3	15/10/2021 07:00	15/10/2021 10:09	Interna-Não programada-Meio ambiente-Vento	13800	9	6222	28,23
607 2	10	2021	14939	31	47	00470414	202110112661	1	3	15/10/2021 06:08	15/10/2021 06:16	Interna-Não programada-Meio ambiente-Vento	34500	194	13683	27,27
607 2	10	2021	14939	1	207	00470414	202110112661	1	3	15/10/2021 06:08	15/10/2021 06:16	Interna-Não programada-Meio ambiente-Vento	34500	1790	13683	251,5 9
607 2	10	2021	14879	1	95	IM120580 60	202110112666	1	3	15/10/2021 06:51	15/10/2021 13:11	Interna-Não programada-Meio ambiente-Descarga Atmosférica	13800	10	28625	63,19
607 2	10	2021	14968	1	113	CL123059 83	202110112683	1	3	14/10/2021 20:17	16/10/2021 08:08	Interna-Não programada-Meio ambiente-Vento	13800	4	10279	143,3 8

607 2	10	2021	15746	2	563	NA12087 039	202110112693	1	3	15/10/2021 06:55	15/10/2021 21:00	Interna-Não programada-Meio ambiente-Vento	13800	4	10061	56,29
607 2	10	2021	14939	2	112	MQ12208 421	202110112707	1	3	15/10/2021 05:15	15/10/2021 09:06	Interna-Não programada-Meio ambiente-Descarga Atmosférica	13800	14	13683	53,87
607 2	10	2021	14943	3	197	IH211349 91	202110112717	1	3	15/10/2021 07:10	15/10/2021 08:36	Interna-Não programada-Meio ambiente-Vento	220	1	14207	1,43
607 2	10	2021	15730	31	245	RV122490 20	202110112748	1	3	15/10/2021 06:48	15/10/2021 14:57	Interna-Não programada-Meio ambiente-Vento	34500	17	1271	138,5 8
607 2	10	2021	15730	31	245	RV122490 20	202110112748	1	3	15/10/2021 08:30	15/10/2021 14:57	Interna-Não programada-Meio ambiente-Vento	34500	2	1271	12,91
607 2	10	2021	15729	8	245	RV120627 54	202110112748	1	3	15/10/2021 12:29	15/10/2021 14:28	Interna-Não programada-Meio ambiente-Vento	34500	3	14798	5,94
607 2	10	2021	15749	35	173	GF121648 81	202110112789	1	3	14/10/2021 21:17	16/10/2021 08:01	Interna-Não programada-Meio ambiente-Vento	34500	30	14603	1041, 62
607 2	10	2021	14939	2	469	CR122911 23	202110112801	1	3	15/10/2021 04:46	15/10/2021 16:56	Interna-Não programada-Meio ambiente-Descarga Atmosférica	13800	21	13683	255,4 1
607 2	10	2021	14934	30	103	JT120700 05LD	202110112816	1	3	15/10/2021 06:16	15/10/2021 12:05	Interna-Não programada-Meio ambiente-Árvore ou Vegetação	34500	48	7069	279,3 7
607 2	10	2021	14934	30	103	JT120700 05LD	202110112816	1	3	15/10/2021 06:16	16/10/2021 10:51	Interna-Não programada-Meio ambiente-Árvore ou Vegetação	34500	37	7069	1057, 57
607 2	10	2021	14934	30	103	JT120700 05LD	202110112816	1	3	15/10/2021 06:16	17/10/2021 15:00	Interna-Não programada-Meio ambiente-Árvore ou Vegetação	34500	26	7069	1474, 80
607 2	10	2021	14934	30	103	JT120700 05LD	202110112816	1	3	15/10/2021 06:16	17/10/2021 16:00	Interna-Não programada-Meio ambiente-Árvore ou Vegetação	220	1	7069	57,73
607 2	10	2021	14934	30	103	JT120700 05LD	202110112816	1	3	15/10/2021 06:16	17/10/2021 16:19	Interna-Não programada-Meio ambiente-Árvore ou Vegetação	34500	6	7069	348,2 8
607 2	10	2021	14934	30	103	JT120700 05LD	202110112816	1	3	15/10/2021 06:16	17/10/2021 16:33	Interna-Não programada-Meio ambiente-Árvore ou Vegetação	34500	2	7069	116,5 6
607 2	10	2021	14934	30	103	JT120700 05LD	202110112816	1	3	16/10/2021 10:51	16/10/2021 12:39	Interna-Não programada-Meio ambiente-Árvore ou Vegetação	34500	12	7069	21,62
607 2	10	2021	14934	30	103	JT123549 73	202110112816	1	3	16/10/2021 10:51	17/10/2021 15:50	Interna-Não programada-Meio ambiente-Árvore ou Vegetação	34500	25	7069	724,6 0
607 2	10	2021	14934	30	103	JT120700 05LD	202110112816	1	3	16/10/2021 12:53	17/10/2021 15:00	Interna-Não programada-Meio ambiente-Árvore ou Vegetação	34500	12	7069	313,3 3
607 2	10	2021	14943	3	197	IH2114370 03	202110112823	1	3	15/10/2021 07:23	15/10/2021 11:54	Interna-Não programada-Meio ambiente-Vento	220	1	14207	4,51
607 2	10	2021	16494	31	583	NQ12245 210	202110112843	1	3	15/10/2021 07:26	15/10/2021 14:29	Interna-Não programada-Meio ambiente-Descarga Atmosférica	34500	72	17220	506,8 6
607 2	10	2021	14964	1	156	QI123700 58	202110112852	1	3	15/10/2021 06:20	15/10/2021 08:49	Interna-Não programada-Meio ambiente-Descarga Atmosférica	13800	3	27081	7,42
607 2	10	2021	14923	2	309	FN121139 74	202110112868	1	3	15/10/2021 06:34	15/10/2021 10:07	Interna-Não programada-Meio ambiente-Vento	13800	9	32349	31,80
607 2	10	2021	14923	2	309	FN121139 74	202110112868	1	3	15/10/2021 06:34	15/10/2021 12:27	Interna-Não programada-Meio ambiente-Vento	13800	13	32349	76,47
607 2	10	2021	14923	2	309	FN121139 74	202110112868	1	3	15/10/2021 06:34	15/10/2021 16:31	Interna-Não programada-Meio ambiente-Vento	13800	8	32349	79,53
607 2	10	2021	14923	2	309	FN123901 48	202110112868	1	3	15/10/2021 10:07	15/10/2021 16:31	Interna-Não programada-Meio ambiente-Vento	13800	6	32349	38,35
607 2	10	2021	14923	2	309	FN121139 74	202110112868	1	3	15/10/2021 12:44	15/10/2021 15:03	Interna-Não programada-Meio ambiente-Vento	13800	6	32349	13,92
607 2	10	2021	14923	2	309	FN123901 38	202110112868	1	3	15/10/2021 12:44	15/10/2021 15:41	Interna-Não programada-Meio ambiente-Vento	13800	7	32349	20,65
607 2	10	2021	15749	31	173	UP213331 95	202110112869	1	3	15/10/2021 07:28	15/10/2021 20:54	Interna-Não programada-Meio ambiente-Vento	220	1	14603	13,43
607 2	10	2021	14939	31	47	SE122887 50	202110112871	1	3	15/10/2021 07:17	15/10/2021 15:28	Interna-Não programada-Meio ambiente-Árvore ou Vegetação	34500	4	13683	32,73
607 2	10	2021	14985	31	180	UR123800 56	202110112889	1	3	15/10/2021 07:30	15/10/2021 10:16	Interna-Não programada-Meio ambiente-Vento	34500	60	23835	165,4 7

607 2	10	2021	14951	1	137	MJ180719 60FS	202110112920	1	3	15/10/2021 04:25	15/10/2021 08:12	Interna-Não programada-Meio ambiente-Vento	13800	166	15005	627,2 0
607 2	10	2021	15746	1	563	NA12025 131	202110112926	1	3	15/10/2021 07:34	15/10/2021 17:34	Interna-Não programada-Meio ambiente-Descarga Atmosférica	13800	2	10061	20,00
607 2	10	2021	14881	32	30	DV122128 55	202110112936	1	3	15/10/2021 07:00	15/10/2021 09:09	Interna-Não programada-Meio ambiente-Vento	34500	4	11745	8,61
607 2	10	2021	14963	31	152	PO211517 79	202110112979	1	3	15/10/2021 07:39	15/10/2021 10:45	Interna-Não programada-Meio ambiente-Descarga Atmosférica	220	1	27095	3,09
607 2	10	2021	15748	34	584	IP121122 65RE	202110112990	1	3	14/10/2021 18:39	17/10/2021 09:16	Interna-Não programada-Meio ambiente-Vento	34500	34	11644	2128, 62
607 2	10	2021	15750	1	45	CX211975 18	202110113005	1	3	15/10/2021 07:42	15/10/2021 10:46	Interna-Não programada-Meio ambiente-Descarga Atmosférica	220	1	6310	3,06
607 2	10	2021	14875	1	590	BH120643 63	202110113011	1	3	15/10/2021 06:02	15/10/2021 22:40	Interna-Não programada-Meio ambiente-Vento	13800	3	5310	49,90
607 2	10	2021	14985	3	180	UR123535 75	202110113012	1	3	15/10/2021 01:18	15/10/2021 09:09	Interna-Não programada-Meio ambiente-Vento	13800	274	23835	2146, 79
607 2	10	2021	14879	1	27	CA122006 38	202110113024	1	3	15/10/2021 05:41	16/10/2021 13:03	Interna-Não programada-Meio ambiente-Vento	13800	14	28625	438,9 4
607 2	10	2021	15730	2	415	RV122713 19	202110113033	1	3	15/10/2021 06:58	15/10/2021 13:52	Interna-Não programada-Meio ambiente-Descarga Atmosférica	13800	3	1271	20,69
607 2	10	2021	14889	34	34	CT123387 33	202110113079	1	3	14/10/2021 19:08	15/10/2021 13:33	Interna-Não programada-Meio ambiente-Vento	34500	6	20406	110,4 6
607 2	10	2021	14968	1	232	DM12030 760LD	202110113140	1	3	15/10/2021 04:06	15/10/2021 13:54	Interna-Não programada-Meio ambiente-Vento	13800	5	10279	48,99
607 2	10	2021	14940	34	6	LZ110596 46	202110113167	1	3	15/10/2021 05:17	15/10/2021 14:10	Interna-Não programada-Meio ambiente-Vento	220	31	95622	275,0 7
607 2	10	2021	14963	2	414	PO210518 31	202110113175	1	3	15/10/2021 07:57	15/10/2021 14:27	Interna-Não programada-Meio ambiente-Vento	220	1	27095	6,49
607 2	10	2021	14881	32	30	DV122078 36	202110113204	1	3	14/10/2021 20:17	15/10/2021 10:32	Interna-Não programada-Meio ambiente-Vento	34500	10	11745	142,5 0
607 2	10	2021	14954	32	346	KR123895 69	202110113220	1	3	14/10/2021 18:42	15/10/2021 15:10	Interna-Não programada-Meio ambiente-Vento	34500	4	3392	81,87
607 2	10	2021	14923	32	85	DI120605 54	202110113270	1	3	14/10/2021 20:23	15/10/2021 21:22	Interna-Não programada-Meio ambiente-Vento	34500	5	32349	124,8 8
607 2	10	2021	14978	31	216	PI211251 11	202110113280	1	3	14/10/2021 23:39	16/10/2021 04:28	Interna-Não programada-Meio ambiente-Descarga Atmosférica	220	1	8616	28,82
607 2	10	2021	16484	32	570	RV122054 24	202110113305	1	3	15/10/2021 06:43	15/10/2021 11:18	Interna-Não programada-Meio ambiente-Descarga Atmosférica	34500	32	6507	146,2 0
607 2	10	2021	14940	31	109	LZ122067 30	202110113344	1	3	14/10/2021 19:02	15/10/2021 13:07	Interna-Não programada-Meio ambiente-Vento	34500	17	95622	307,1 9
607 2	10	2021	15748	2	188	OZ214261 56	202110113355	1	3	14/10/2021 20:48	15/10/2021 17:00	Interna-Não programada-Meio ambiente-Descarga Atmosférica	220	1	11644	20,19
607 2	10	2021	14916	32	76	CH122649 17	202110113374	1	3	15/10/2021 06:54	15/10/2021 10:34	Interna-Não programada-Meio ambiente-Vento	34500	14	18968	51,32
607 2	10	2021	14922	30	83	IP121076 44	202110113401	1	3	14/10/2021 20:03	15/10/2021 11:13	Interna-Não programada-Meio ambiente-Descarga Atmosférica	34500	8	10551	121,2 1
607 2	10	2021	14916	1	343	MA12405 108	202110113486	1	3	14/10/2021 19:03	15/10/2021 10:08	Interna-Não programada-Meio ambiente-Descarga Atmosférica	13800	968	18968	1460 7,93
607 2	10	2021	15749	2	578	AJ110238 22	202110113500	1	3	15/10/2021 00:48	15/10/2021 14:52	Interna-Não programada-Meio ambiente-Vento	220	101	14603	1419, 13
607 2	10	2021	14881	32	30	BH123315 10	202110113527	1	3	15/10/2021 06:20	15/10/2021 15:32	Interna-Não programada-Meio ambiente-Descarga Atmosférica	34500	17	11745	156,5 0
607 2	10	2021	14881	32	30	BH123315 10	202110113527	1	3	15/10/2021 06:20	15/10/2021 16:10	Interna-Não programada-Meio ambiente-Descarga Atmosférica	34500	11	11745	108,2 6
607 2	10	2021	15749	1	340	GG12166 527	202110113611	1	3	15/10/2021 06:45	15/10/2021 11:01	Interna-Não programada-Meio ambiente-Descarga Atmosférica	13800	21	14603	89,51
607 2	10	2021	14868	1	16	IR122229 97	202110113615	1	3	15/10/2021 06:13	15/10/2021 14:16	Interna-Não programada-Meio ambiente-Vento	13800	88	2318	708,3 8

607 2	10	2021	14912	30	73	GT120529 19	202110113690	1	3	14/10/2021 18:55	15/10/2021 10:23	Interna-Não programada-Meio ambiente-Vento	34500	3	6704	46,37
607 2	10	2021	16484	32	570	MV12054 328	202110113769	1	3	14/10/2021 18:56	15/10/2021 13:32	Interna-Não programada-Meio ambiente-Vento	34500	21	6507	390,3 3
607 2	10	2021	16484	32	570	MV12054 328	202110113769	1	3	14/10/2021 18:56	17/10/2021 12:27	Interna-Não programada-Meio ambiente-Vento	34500	34	6507	2227, 12
607 2	10	2021	14963	2	414	PO121392 34	202110113815	1	3	15/10/2021 07:53	16/10/2021 04:39	Interna-Não programada-Meio ambiente-Árvore ou Vegetação	13800	4	27095	83,09
607 2	10	2021	14959	1	556	PH121707 44	202110113823	1	3	14/10/2021 19:31	15/10/2021 21:54	Interna-Não programada-Meio ambiente-Vento	13800	7	5614	184,6 8
607 2	10	2021	16494	31	583	NQ12239 307	202110113869	1	3	15/10/2021 07:53	15/10/2021 16:43	Interna-Não programada-Meio ambiente-Vento	34500	349	17220	3078, 76
607 2	10	2021	15744	3	103	JT120562 59	202110113947	1	3	15/10/2021 02:49	15/10/2021 11:35	Interna-Não programada-Meio ambiente-Vento	13800	3	23926	26,29
607 2	10	2021	14976	2	569	SU122484 25	202110113989	1	3	15/10/2021 06:41	15/10/2021 18:21	Interna-Não programada-Meio ambiente-Descarga Atmosférica	13800	158	3259	1842, 28
607 2	10	2021	14961	32	325	PI113557 29	202110113990	1	3	14/10/2021 15:33	15/10/2021 22:28	Interna-Não programada-Meio ambiente-Vento	220	1	40300	30,92
607 2	10	2021	14934	32	480	JT122604 93	202110114047	1	3	15/10/2021 05:34	15/10/2021 17:24	Interna-Não programada-Meio ambiente-Vento	34500	18	7069	212,7 4
607 2	10	2021	14918	1	472	PS123755 43	202110114078	1	3	15/10/2021 06:42	15/10/2021 14:22	Interna-Não programada-Meio ambiente-Descarga Atmosférica	13800	8	33253	61,26
607 2	10	2021	14939	1	207	SE110000 07	202110114198	1	3	15/10/2021 07:26	15/10/2021 12:24	Interna-Não programada-Meio ambiente-Vento	220	72	13683	356,4 8
607 2	10	2021	14973	33	133	CX122433 21	202110114257	1	3	14/10/2021 20:06	15/10/2021 18:36	Interna-Não programada-Meio ambiente-Descarga Atmosférica	34500	7	11878	157,4 1
607 2	10	2021	14881	32	30	CP122685 03	202110114357	1	3	14/10/2021 18:01	15/10/2021 16:51	Interna-Não programada-Meio ambiente-Vento	34500	11	11745	251,1 4
607 2	10	2021	14881	32	30	PH123435 87	202110114358	1	3	14/10/2021 18:01	15/10/2021 14:29	Interna-Não programada-Meio ambiente-Descarga Atmosférica	34500	13	11745	266,0 1
607 2	10	2021	14918	1	472	PS122621 87	202110114394	1	3	14/10/2021 18:16	15/10/2021 12:37	Interna-Não programada-Meio ambiente-Vento	13800	2	33253	36,69
607 2	10	2021	14918	32	123	PS123941 30	202110114492	1	3	14/10/2021 17:10	15/10/2021 12:42	Interna-Não programada-Meio ambiente-Vento	34500	2	33253	39,04
607 2	10	2021	14879	34	27	CC121917 05	202110114598	1	3	14/10/2021 21:22	15/10/2021 17:09	Interna-Não programada-Meio ambiente-Vento	34500	47	28625	929,4 1
607 2	10	2021	16484	31	570	RV213221 94	202110114660	1	3	15/10/2021 05:06	16/10/2021 02:33	Interna-Não programada-Meio ambiente-Vento	220	1	6507	21,45
607 2	10	2021	14918	1	429	SI123842 16	202110114819	1	3	14/10/2021 20:55	15/10/2021 13:00	Interna-Não programada-Meio ambiente-Descarga Atmosférica	13800	3	33253	48,24
607 2	10	2021	14916	1	76	CH123755 30	202110114911	1	3	15/10/2021 06:03	15/10/2021 13:34	Interna-Não programada-Meio ambiente-Vento	13800	10	18968	75,10
607 2	10	2021	14968	2	113	ML11057 697	202110114986	1	3	15/10/2021 05:55	16/10/2021 13:00	Interna-Não programada-Meio ambiente-Vento	220	117	10279	3636, 69
607 2	10	2021	14959	2	556	PH122049 55	202110115015	1	3	14/10/2021 18:24	15/10/2021 17:11	Interna-Não programada-Meio ambiente-Vento	13800	21	5614	478,2 9
607 2	10	2021	14961	1	190	PI120536 28	202110115089	1	3	15/10/2021 06:09	15/10/2021 19:59	Interna-Não programada-Meio ambiente-Vento	13800	4	40300	55,32
607 2	10	2021	14963	33	152	UC122912 02	202110115095	1	3	15/10/2021 07:27	16/10/2021 14:40	Interna-Não programada-Meio ambiente-Descarga Atmosférica	34500	22	27095	686,4 9
607 2	10	2021	14918	1	472	PS122553 57	202110115273	1	3	14/10/2021 20:18	15/10/2021 13:33	Interna-Não programada-Meio ambiente-Vento	13800	7	33253	120,6 9
607 2	10	2021	14978	32	216	JL122681 21	202110115436	1	3	14/10/2021 21:47	17/10/2021 04:23	Interna-Não programada-Meio ambiente-Descarga Atmosférica	34500	6	8616	327,5 9
607 2	10	2021	14973	33	133	CX122216 33RE	202110115637	1	3	15/10/2021 07:45	16/10/2021 12:33	Interna-Não programada-Meio ambiente-Vento	34500	110	11878	3166, 93
607 2	10	2021	14916	31	209	GH12235 979	202110115918	1	3	15/10/2021 06:10	15/10/2021 23:43	Interna-Não programada-Meio ambiente-Descarga Atmosférica	34500	2	18968	35,09

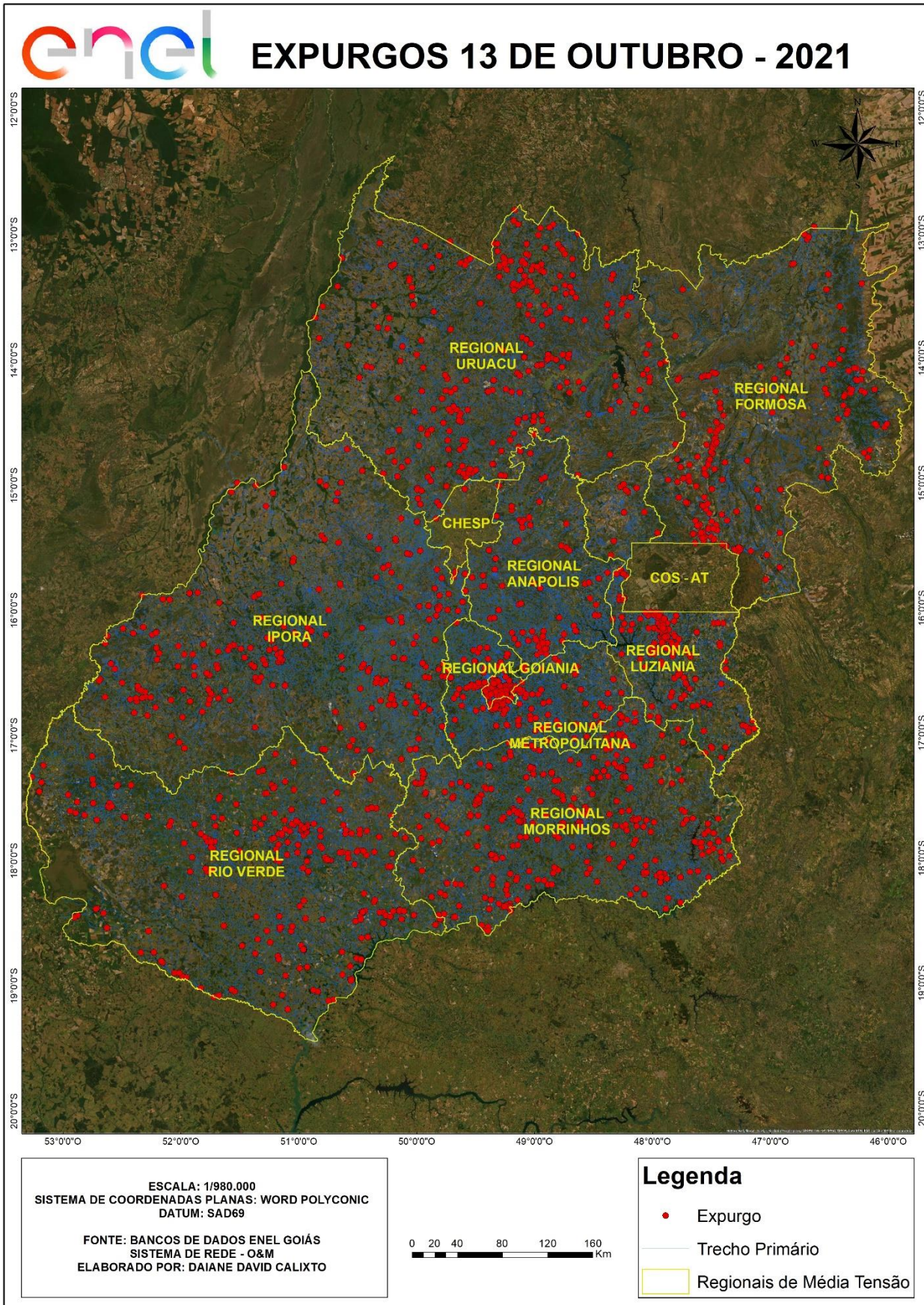
607 2	10	2021	14963	33	152	25600040 39	202110115985	1	3	15/10/2021 07:23	16/10/2021 07:45	Interna-Não programada-Meio ambiente-Vento	220	1	27095	24,35
607 2	10	2021	14875	1	24	BH123348 23	202110116168	1	3	15/10/2021 06:54	15/10/2021 14:26	Interna-Não programada-Meio ambiente-Descarga Atmosférica	13800	16	5310	120,4 0
607 2	10	2021	14875	1	24	BH123348 23	202110116168	1	3	15/10/2021 06:54	16/10/2021 00:20	Interna-Não programada-Meio ambiente-Descarga Atmosférica	13800	183	5310	3188, 27
607 2	10	2021	15731	3	36	HD21029 674	202110116213	1	3	14/10/2021 18:39	16/10/2021 10:29	Interna-Não programada-Meio ambiente-Descarga Atmosférica	220	1	4691	39,83
607 2	10	2021	14922	1	83	IP120000 04	202110116444	1	3	14/10/2021 16:30	15/10/2021 16:00	Interna-Não programada-Meio ambiente-Vento	13800	90	10551	2114, 98
607 2	10	2021	14922	2	83	58000573 2	202110116724	1	3	14/10/2021 18:07	15/10/2021 16:42	Interna-Não programada-Meio ambiente-Vento	220	1	10551	22,57
607 2	10	2021	14940	1	241	VA111928 64	202110116941	1	3	14/10/2021 17:26	15/10/2021 20:27	Interna-Não programada-Meio ambiente-Descarga Atmosférica	220	88	95622	2377, 10
607 2	10	2021	14916	31	209	SD121922 49	202110116983	1	3	15/10/2021 07:00	16/10/2021 00:43	Interna-Não programada-Meio ambiente-Descarga Atmosférica	34500	9	18968	159,3 6
607 2	10	2021	14978	31	216	TL1212061 83	202110117003	1	3	14/10/2021 12:29	16/10/2021 14:32	Interna-Não programada-Meio ambiente-Descarga Atmosférica	34500	2	8616	100,0 9
607 2	10	2021	14970	8	587	RV212605 45	202110117014	1	3	14/10/2021 18:30	16/10/2021 18:35	Interna-Não programada-Meio ambiente-Vento	220	1	36118	48,07
607 2	10	2021	14940	1	6	LZ112616 71	202110117065	1	3	15/10/2021 03:13	15/10/2021 21:02	Interna-Não programada-Meio ambiente-Descarga Atmosférica	220	109	95622	1941, 47
607 2	10	2021	15748	1	354	PZ122159 92	202110117546	1	3	14/10/2021 17:41	16/10/2021 11:37	Interna-Não programada-Meio ambiente-Vento	13800	41	11644	1719, 00
607 2	10	2021	14927	1	90	IJ1205762 6LD	202110118929	1	3	15/10/2021 19:16	16/10/2021 21:10	Interna-Não programada-Meio ambiente-Descarga Atmosférica	34500	31	3021	802,9 0
607 2	10	2021	14927	1	90	IJ1205762 6LD	202110118929	1	3	15/10/2021 19:25	16/10/2021 21:10	Interna-Não programada-Meio ambiente-Descarga Atmosférica	220	1	3021	25,74
607 2	10	2021	14940	32	109	LZ210805 45	202110119290	1	3	14/10/2021 18:50	16/10/2021 00:27	Interna-Não programada-Meio ambiente-Vento	220	3	95622	88,82
607 2	10	2021	14926	1	10	AE120000 46LD	202110136643	1	3	17/10/2021 16:03	20/10/2021 01:26	Interna-Não programada-Meio ambiente-Descarga Atmosférica	34500	18	1865	1033, 01
607 2	10	2021	14926	1	10	AE132096 73	202110136643	1	3	18/10/2021 04:47	19/10/2021 21:59	Interna-Não programada-Meio ambiente-Descarga Atmosférica	34500	2	1865	82,38
607 2	10	2021	14926	1	10	AE132096 72	202110136643	1	3	19/10/2021 22:46	20/10/2021 01:26	Interna-Não programada-Meio ambiente-Descarga Atmosférica	34500	2	1865	5,31
607 2	10	2021	14926	31	10	AE133115 79	202110136643	1	3	20/10/2021 01:30	20/10/2021 23:49	Interna-Não programada-Meio ambiente-Descarga Atmosférica	220	1	1865	22,31
607 2	10	2021	14926	31	10	AE133115 80	202110136643	1	3	20/10/2021 01:30	21/10/2021 09:22	Interna-Não programada-Meio ambiente-Descarga Atmosférica	34500	3	1865	95,58
607 2	10	2021	14926	31	10	AE133115 80	202110136643	1	3	20/10/2021 01:30	21/10/2021 10:01	Interna-Não programada-Meio ambiente-Descarga Atmosférica	220	1	1865	32,51
607 2	10	2021	14926	31	10	AE133115 83	202110136643	1	3	20/10/2021 01:30	21/10/2021 11:44	Interna-Não programada-Meio ambiente-Descarga Atmosférica	34500	2	1865	68,46
607 2	10	2021	14926	31	10	AE133115 85	202110136643	1	3	20/10/2021 01:30	21/10/2021 12:21	Interna-Não programada-Meio ambiente-Descarga Atmosférica	220	1	1865	34,85
607 2	10	2021	14926	1	10	AE120000 46LD	202110136643	1	3	20/10/2021 11:31	20/10/2021 13:01	Interna-Não programada-Meio ambiente-Descarga Atmosférica	34500	74	1865	110,6 9
607 2	10	2021	14926	2	432	AE164167 12	202110136643	1	3	20/10/2021 11:31	20/10/2021 17:14	Interna-Não programada-Meio ambiente-Descarga Atmosférica	34500	58	1865	331,4 5
607 2	10	2021	14926	1	432	AE164167 12	202110136643	1	3	20/10/2021 14:41	20/10/2021 17:14	Interna-Não programada-Meio ambiente-Descarga Atmosférica	34500	101	1865	257,7 2
607 2	10	2021	14926	31	10	00100414	202110136643	1	3	21/10/2021 00:03	21/10/2021 00:36	Interna-Não programada-Meio ambiente-Descarga Atmosférica	220	1	1865	0,55
607 2	10	2021	14926	1	432	AE133115 89	202110136643	1	3	21/10/2021 15:25	21/10/2021 15:34	Interna-Não programada-Meio ambiente-Descarga Atmosférica	34500	145	1865	21,55
607 2	10	2021	14934	30	103	JT122343 96	202110222341	1	3	15/10/2021 06:03	15/10/2021 11:30	Interna-Não programada-Meio ambiente-Descarga Atmosférica	34500	2	7069	10,91

607 2	10	2021	14934	30	103	JT122343 96	202110222341	1	3	15/10/2021 06:03	15/10/2021 17:43	Interna-Não programada-Meio ambiente-Descarga Atmosférica	220	1	7069	11,67
607 2	10	2021	14934	30	103	JT122343 96	202110222341	1	3	15/10/2021 06:03	16/10/2021 16:57	Interna-Não programada-Meio ambiente-Descarga Atmosférica	34500	6	7069	209,3 5
607 2	10	2021	15732	2	589	BV120324 80	202110222451	1	3	14/10/2021 13:21	14/10/2021 17:30	Interna-Não programada-Meio ambiente-Vento	13800	6	15382	24,85
607 2	10	2021	14964	2	156	O1560229	202110222483	1	3	14/10/2021 13:14	14/10/2021 13:19	Interna-Não programada-Meio ambiente-Vento	13800	1715	27081	161,9 7
607 2	10	2021	14964	2	156	QI164023 96	202110222483	1	3	14/10/2021 13:14	14/10/2021 13:20	Interna-Não programada-Meio ambiente-Vento	13800	1620	27081	169,6 5
607 2	10	2021	14964	2	156	QI104087 52	202110222483	1	3	14/10/2021 13:14	14/10/2021 13:20	Interna-Não programada-Meio ambiente-Vento	13800	1490	27081	158,1 1
607 2	10	2021	14964	2	156	QI164093 28	202110222483	1	3	14/10/2021 13:14	14/10/2021 13:20	Interna-Não programada-Meio ambiente-Vento	13800	1004	27081	109,6 0
607 2	10	2021	14964	2	156	QI164093 27	202110222483	1	3	14/10/2021 13:14	14/10/2021 13:21	Interna-Não programada-Meio ambiente-Vento	13800	798	27081	93,99
607 2	10	2021	14964	2	156	QI103968 86	202110222483	1	3	14/10/2021 13:14	14/10/2021 13:23	Interna-Não programada-Meio ambiente-Vento	13800	2655	27081	435,1 3
607 2	10	2021	14964	2	156	QI164093 53	202110222483	1	3	14/10/2021 13:14	14/10/2021 13:37	Interna-Não programada-Meio ambiente-Vento	13800	314	27081	122,0 2
607 2	10	2021	15730	31	245	RV104182 00	202110222486	1	3	14/10/2021 16:25	14/10/2021 18:47	Interna-Não programada-Meio ambiente-Vento	34500	8	1271	18,94
607 2	10	2021	15730	31	245	RV133806 71	202110222486	1	3	14/10/2021 16:25	14/10/2021 20:49	Interna-Não programada-Meio ambiente-Vento	34500	11	1271	48,38
607 2	10	2021	14971	2	421	10001676 820	202110222518	1	3	14/10/2021 14:59	16/10/2021 05:23	Interna-Não programada-Meio ambiente-Vento	220	1	52255	38,39
607 2	10	2021	14890	5	34	CT112317 11	202110222647	1	3	14/10/2021 18:42	15/10/2021 02:20	Interna-Não programada-Meio ambiente-Vento	220	108	46335	823,8 9
607 2	10	2021	14964	2	156	O1560224	2021101400011	1	3	14/10/2021 13:14	14/10/2021 13:19	Interna-Não programada-Meio ambiente-Vento	13800	670	27081	55,83
607 2	10	2021	14921	32	8	00080424	2021101400032	1	3	14/10/2021 17:51	14/10/2021 17:56	Interna-Não programada-Meio ambiente-Vento	34500	103	11745	8,58
607 2	10	2021	14944	1	124	O1240214	2021101400047	1	3	14/10/2021 06:21	14/10/2021 06:25	Interna-Não programada-Meio ambiente-Vento	69000	282	23787	18,80
607 2	10	2021	14944	1	294	O1240214	2021101400047	1	3	14/10/2021 06:21	14/10/2021 06:25	Interna-Não programada-Meio ambiente-Vento	69000	264	23787	17,60
607 2	10	2021	14913	4	73	00730244	2021101400094	1	3	14/10/2021 15:50	14/10/2021 15:53	Interna-Não programada-Meio ambiente-Vento	13800	447	15758	22,35
607 2	10	2021	14949	1	136	O1360508	2021101400176	1	3	14/10/2021 23:13	14/10/2021 23:17	Interna-Não programada-Meio ambiente-Vento	69000	849	1825	56,60
607 2	10	2021	14949	2	136	O1360508	2021101400176	1	3	14/10/2021 23:13	14/10/2021 23:17	Interna-Não programada-Meio ambiente-Vento	69000	834	1825	55,60
607 2	10	2021	14949	31	136	O1360508	2021101400176	1	3	14/10/2021 23:13	14/10/2021 23:17	Interna-Não programada-Meio ambiente-Vento	69000	41	1825	2,73
607 2	10	2021	14949	33	136	O1360508	2021101400176	1	3	14/10/2021 23:13	14/10/2021 23:17	Interna-Não programada-Meio ambiente-Vento	69000	91	1825	6,07
607 2	10	2021	14963	31	152	O1360508	2021101400176	1	3	14/10/2021 23:13	14/10/2021 23:17	Interna-Não programada-Meio ambiente-Vento	69000	139	27095	9,27
607 2	10	2021	14980	1	171	O1715114	2021101400176	1	3	14/10/2021 23:13	14/10/2021 23:17	Interna-Não programada-Meio ambiente-Vento	69000	4222	13656	281,4 7
607 2	10	2021	14980	2	171	O1715114	2021101400176	1	3	14/10/2021 23:13	14/10/2021 23:17	Interna-Não programada-Meio ambiente-Vento	69000	5192	13656	346,1 3
607 2	10	2021	14980	31	171	O1715114	2021101400176	1	3	14/10/2021 23:13	14/10/2021 23:17	Interna-Não programada-Meio ambiente-Vento	69000	1392	13656	92,80
607 2	10	2021	14980	32	171	O1715114	2021101400176	1	3	14/10/2021 23:13	14/10/2021 23:17	Interna-Não programada-Meio ambiente-Vento	69000	732	13656	48,80
607 2	10	2021	14980	1	495	49501	2021101400176	1	3	14/10/2021 23:13	14/10/2021 23:17	Interna-Não programada-Meio ambiente-Vento	69000	1129	13656	75,27

607 2	10	2021	14980	2	495	49502	2021101400176	1	3	14/10/2021 23:13	14/10/2021 23:17	Interna-Não programada-Meio ambiente-Vento	69000	606	13656	40,40
607 2	10	2021	14963	1	110	11001	2021101400177	1	3	14/10/2021 23:13	14/10/2021 23:17	Interna-Não programada-Meio ambiente-Vento	138000	1996	27095	133,07
607 2	10	2021	14949	31	136	01520634	2021101400177	1	3	14/10/2021 23:13	14/10/2021 23:17	Interna-Não programada-Meio ambiente-Vento	220	1	1825	0,07
607 2	10	2021	14963	2	152	01520634	2021101400177	1	3	14/10/2021 23:13	14/10/2021 23:17	Interna-Não programada-Meio ambiente-Vento	138000	716	27095	47,73
607 2	10	2021	14963	3	152	01520634	2021101400177	1	3	14/10/2021 23:13	14/10/2021 23:17	Interna-Não programada-Meio ambiente-Vento	138000	7963	27095	530,87
607 2	10	2021	14963	31	152	01520634	2021101400177	1	3	14/10/2021 23:13	14/10/2021 23:17	Interna-Não programada-Meio ambiente-Vento	138000	194	27095	12,93
607 2	10	2021	14963	33	152	01520634	2021101400177	1	3	14/10/2021 23:13	14/10/2021 23:17	Interna-Não programada-Meio ambiente-Vento	138000	4806	27095	320,40
607 2	10	2021	14963	1	414	41401	2021101400177	1	3	14/10/2021 23:13	14/10/2021 23:17	Interna-Não programada-Meio ambiente-Vento	138000	188	27095	12,53
607 2	10	2021	14963	2	414	41402	2021101400177	1	3	14/10/2021 23:13	14/10/2021 23:17	Interna-Não programada-Meio ambiente-Vento	138000	1217	27095	81,13
607 2	10	2021	15733	33	347	03470434	2021101400207	1	3	14/10/2021 13:52	14/10/2021 14:35	Interna-Não programada-Meio ambiente-Vento	34500	4	17318	2,87
607 2	10	2021	14954	1	289	28901	2021101400216	1	3	14/10/2021 14:23	14/10/2021 14:27	Interna-Não programada-Meio ambiente-Vento	138000	2459	3392	163,93
607 2	10	2021	14954	33	346	03460625	2021101400216	1	3	14/10/2021 14:23	14/10/2021 14:27	Interna-Não programada-Meio ambiente-Vento	138000	219	3392	14,60
607 2	10	2021	14954	34	346	03460625	2021101400216	1	3	14/10/2021 14:23	14/10/2021 14:27	Interna-Não programada-Meio ambiente-Vento	138000	136	3392	9,07
607 2	10	2021	14954	35	346	03460625	2021101400216	1	3	14/10/2021 14:23	14/10/2021 14:27	Interna-Não programada-Meio ambiente-Vento	138000	6	3392	0,40
607 2	10	2021	14954	36	346	03460625	2021101400216	1	3	14/10/2021 14:23	14/10/2021 14:27	Interna-Não programada-Meio ambiente-Vento	138000	59	3392	3,93
607 2	10	2021	14954	37	346	03460625	2021101400216	1	3	14/10/2021 14:23	14/10/2021 14:27	Interna-Não programada-Meio ambiente-Vento	138000	2	3392	0,13
607 2	10	2021	14954	39	346	03460625	2021101400216	1	3	14/10/2021 14:23	14/10/2021 14:27	Interna-Não programada-Meio ambiente-Vento	138000	90	3392	6,00
607 2	10	2021	14954	40	346	03460625	2021101400216	1	3	14/10/2021 14:23	14/10/2021 14:27	Interna-Não programada-Meio ambiente-Vento	138000	17	3392	1,13
607 2	10	2021	14916	33	76	07633	2021101400227	1	3	14/10/2021 14:52	14/10/2021 14:58	Interna-Não programada-Meio ambiente-Vento	69000	141	18968	14,10
607 2	10	2021	14917	1	123	01230214	2021101400227	1	3	14/10/2021 14:52	14/10/2021 14:58	Interna-Não programada-Meio ambiente-Vento	69000	6	6222	0,60
607 2	10	2021	14918	31	123	01230414	2021101400227	1	3	14/10/2021 14:52	14/10/2021 14:58	Interna-Não programada-Meio ambiente-Vento	69000	7	33253	0,70
607 2	10	2021	14916	32	209	02090504	2021101400227	1	3	14/10/2021 14:52	14/10/2021 14:58	Interna-Não programada-Meio ambiente-Vento	69000	21	18968	2,10
607 2	10	2021	14916	1	76	07601	2021101400227	1	3	14/10/2021 14:52	14/10/2021 14:58	Interna-Não programada-Meio ambiente-Vento	69000	4975	18968	572,13
607 2	10	2021	14916	2	76	07602	2021101400227	1	3	14/10/2021 14:52	14/10/2021 14:58	Interna-Não programada-Meio ambiente-Vento	69000	2839	18968	326,49
607 2	10	2021	14916	32	76	07632	2021101400227	1	3	14/10/2021 14:52	14/10/2021 14:58	Interna-Não programada-Meio ambiente-Vento	69000	164	18968	18,86
607 2	10	2021	14916	33	76	07633	2021101400227	1	3	14/10/2021 14:52	14/10/2021 14:58	Interna-Não programada-Meio ambiente-Vento	69000	1347	18968	154,91
607 2	10	2021	14917	1	123	01230214	2021101400227	1	3	14/10/2021 14:52	14/10/2021 14:58	Interna-Não programada-Meio ambiente-Vento	69000	6148	6222	707,02
607 2	10	2021	14918	31	123	01230414	2021101400227	1	3	14/10/2021 14:52	14/10/2021 14:58	Interna-Não programada-Meio ambiente-Vento	69000	1809	33253	208,04
607 2	10	2021	14918	32	123	01230424	2021101400227	1	3	14/10/2021 14:52	14/10/2021 14:58	Interna-Não programada-Meio ambiente-Vento	69000	316	33253	36,34

607 2	10	2021	14916	1	209	02090504	2021101400227	1	3	14/10/2021 14:52	14/10/2021 14:58	Interna-Não programada-Meio ambiente-Vento	69000	2474	18968	284,5 1
607 2	10	2021	14916	31	209	02090504	2021101400227	1	3	14/10/2021 14:52	14/10/2021 14:58	Interna-Não programada-Meio ambiente-Vento	69000	3094	18968	355,8 1
607 2	10	2021	14916	32	209	02090504	2021101400227	1	3	14/10/2021 14:52	14/10/2021 14:58	Interna-Não programada-Meio ambiente-Vento	69000	1394	18968	160,3 1
607 2	10	2021	14916	1	343	34301	2021101400227	1	3	14/10/2021 14:52	14/10/2021 14:58	Interna-Não programada-Meio ambiente-Vento	69000	2504	18968	287,9 6
607 2	10	2021	14918	33	123	01235114	2021101400227	1	3	14/10/2021 14:52	14/10/2021 14:58	Interna-Não programada-Meio ambiente-Vento	69000	1573	33253	162,1 1
607 2	10	2021	14918	1	262	01235114	2021101400227	1	3	14/10/2021 14:52	14/10/2021 14:58	Interna-Não programada-Meio ambiente-Vento	69000	7158	33253	737,6 7
607 2	10	2021	14918	2	262	01235114	2021101400227	1	3	14/10/2021 14:52	14/10/2021 14:58	Interna-Não programada-Meio ambiente-Vento	69000	3533	33253	364,1 0
607 2	10	2021	14918	31	262	01235114	2021101400227	1	3	14/10/2021 14:52	14/10/2021 14:58	Interna-Não programada-Meio ambiente-Vento	69000	3	33253	0,31
607 2	10	2021	14918	1	472	01235114	2021101400227	1	3	14/10/2021 14:52	14/10/2021 14:58	Interna-Não programada-Meio ambiente-Vento	69000	1006	33253	103,6 7
607 2	10	2021	14918	2	472	01235114	2021101400227	1	3	14/10/2021 14:52	14/10/2021 14:58	Interna-Não programada-Meio ambiente-Vento	69000	138	33253	14,22
607 2	10	2021	14918	1	1	AVN-TR2	2021101400227	1	3	14/10/2021 14:52	14/10/2021 14:59	Interna-Não programada-Meio ambiente-Vento	69000	5501	33253	585,2 5
607 2	10	2021	14918	2	1	AVN-TR2	2021101400227	1	3	14/10/2021 14:52	14/10/2021 14:59	Interna-Não programada-Meio ambiente-Vento	69000	1214	33253	129,1 6
607 2	10	2021	14918	31	1	AVN-TR2	2021101400227	1	3	14/10/2021 14:52	14/10/2021 14:59	Interna-Não programada-Meio ambiente-Vento	69000	1725	33253	183,5 2
607 2	10	2021	14918	32	1	AVN-TR2	2021101400227	1	3	14/10/2021 14:52	14/10/2021 14:59	Interna-Não programada-Meio ambiente-Vento	69000	425	33253	45,22
607 2	10	2021	14918	33	1	AVN-TR2	2021101400227	1	3	14/10/2021 14:52	14/10/2021 14:59	Interna-Não programada-Meio ambiente-Vento	69000	255	33253	27,13
607 2	10	2021	14918	1	111	AVN-TR2	2021101400227	1	3	14/10/2021 14:52	14/10/2021 14:59	Interna-Não programada-Meio ambiente-Vento	69000	555	33253	59,05
607 2	10	2021	14918	1	189	AVN-TR2	2021101400227	1	3	14/10/2021 14:52	14/10/2021 14:59	Interna-Não programada-Meio ambiente-Vento	69000	1368	33253	145,5 4
607 2	10	2021	14918	1	429	AVN-TR2	2021101400227	1	3	14/10/2021 14:52	14/10/2021 14:59	Interna-Não programada-Meio ambiente-Vento	69000	95	33253	10,11
607 2	10	2021	14918	2	429	AVN-TR2	2021101400227	1	3	14/10/2021 14:52	14/10/2021 14:59	Interna-Não programada-Meio ambiente-Vento	69000	546	33253	58,09
607 2	10	2021	14918	1	499	AVN-TR2	2021101400227	1	3	14/10/2021 14:52	14/10/2021 14:59	Interna-Não programada-Meio ambiente-Vento	69000	3505	33253	372,8 9
607 2	10	2021	14918	2	499	AVN-TR2	2021101400227	1	3	14/10/2021 14:52	14/10/2021 14:59	Interna-Não programada-Meio ambiente-Vento	69000	1745	33253	185,6 5
607 2	10	2021	15742	1	99	IT111282 00	202110107007	1	3	14/10/2021 12:18	14/10/2021 18:10	Interna-Não programada-Meio ambiente-Vento	220	18	23365	105,3 5
607 2	10	2021	15742	1	99	IT111282 00	202110107007	1	3	14/10/2021 12:18	14/10/2021 18:10	Interna-Não programada-Meio ambiente-Vento	13800	110	23365	643,8 1

7. Plotagem das Ocorrências conforme a Especialização das Chuvas



8. Clientes Afetados e Impactos Globais

Em análise ao número de clientes interrompidos (CI) na área de concessão da ENEL GO, o gráfico abaixo apresenta a atipicidade vivenciada entre os dias 13 e 15 de outubro de 2021, data esta que, conforme laudo meteorológico emitido por empresa especializada, a referida concessão passou por um período de condições climáticas de extrema severidade.

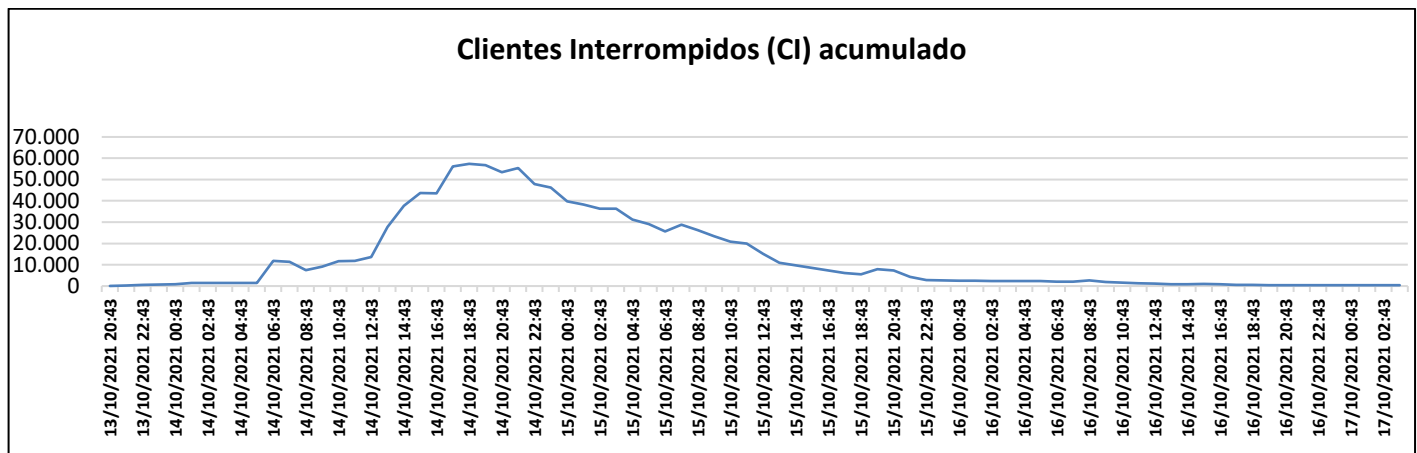
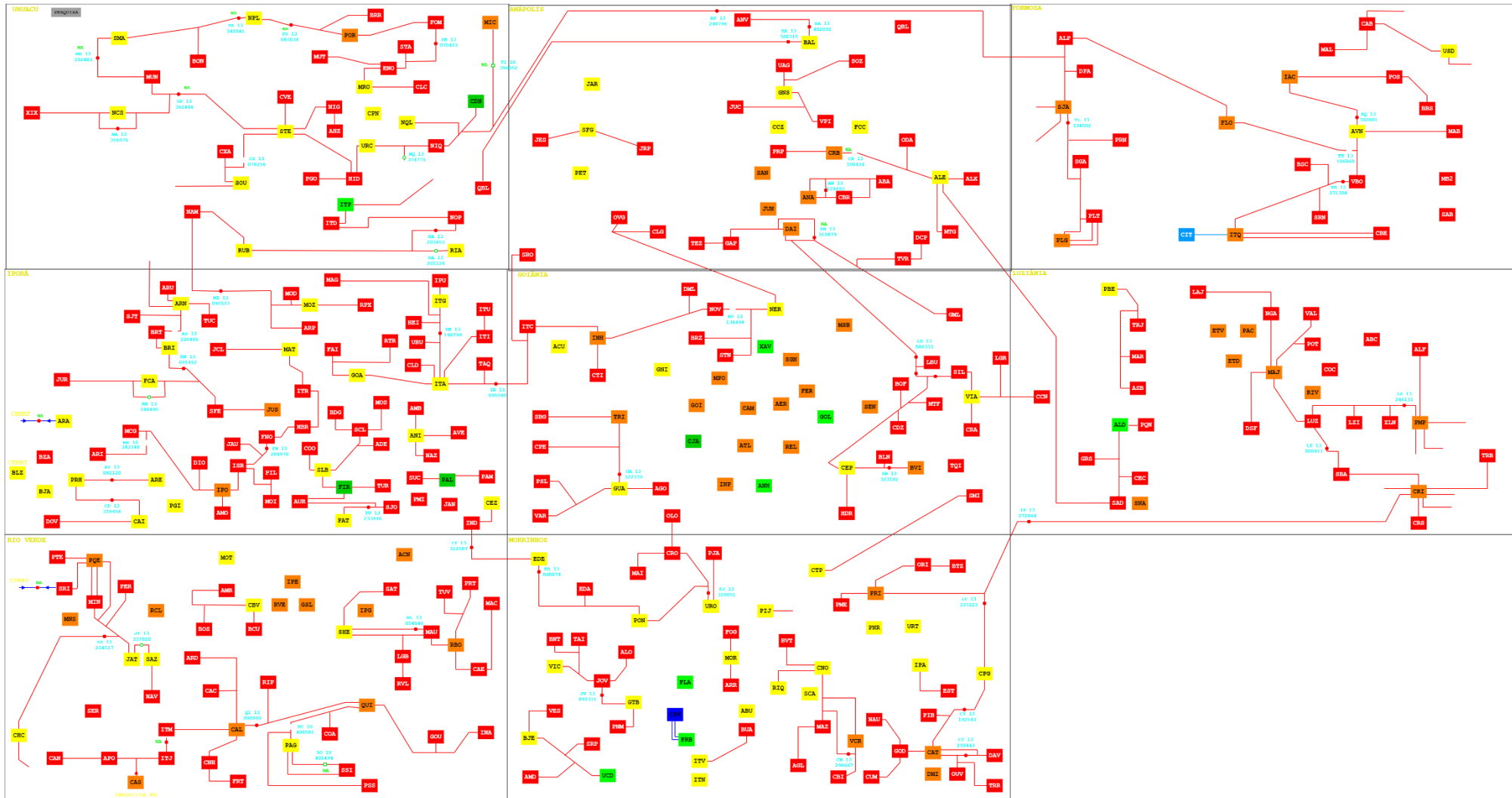


Figura – Clientes Interrompidos x Tempo

O gráfico acima contabiliza o número de consumidores desenergizados pelas ocorrências desse referido relatório em intervalos a cada 2h (duas horas).

9. Diagramas Unifilares



10. Demais Evidências

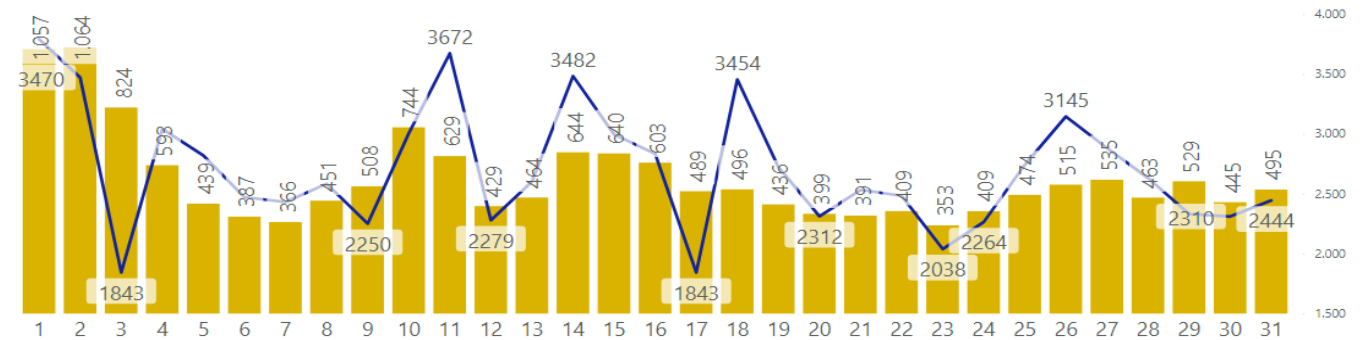
10.1. Dados Técnico - Operacionais ENEL GO

Abaixo, encontra-se dados referente ao mês de Outubro, analisado neste relatório. As informações incluem as ocorrências classificadas como situação de emergência.

Enel - GO

TMAE e OE por Dia - Outubro 2021

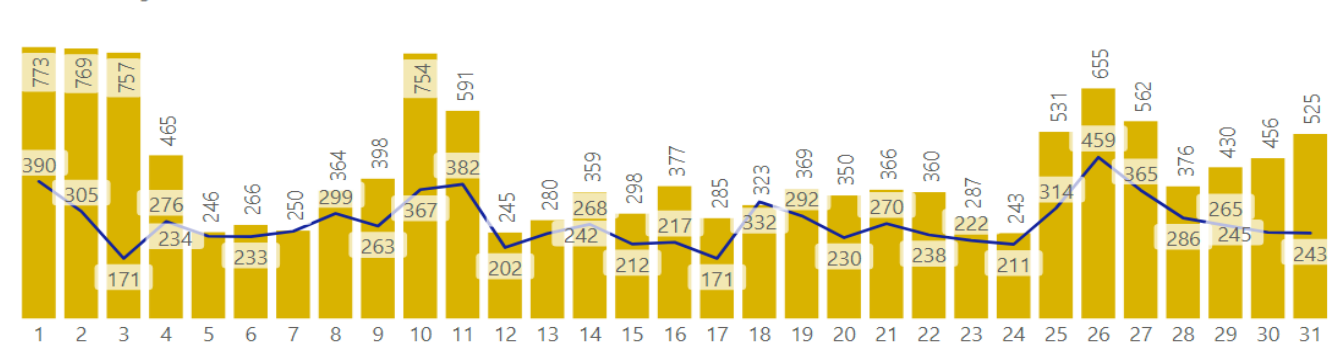
● TMAE ● Contagem de Ocorrências



Regional Anápolis – GO

TMAE e OE por Dia - Outubro 2021

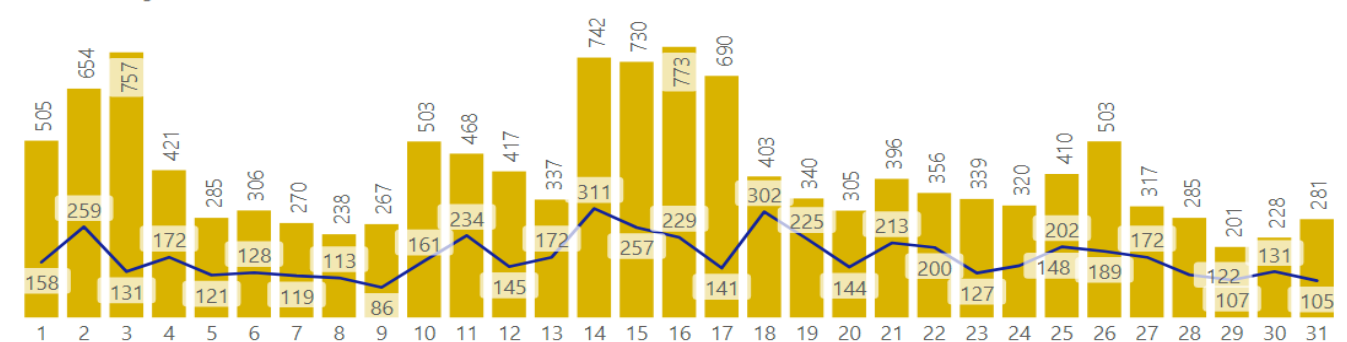
● TMAE ● Contagem de Ocorrências



Regional Formosa – GO

TMAE e OE por Dia - Outubro 2021

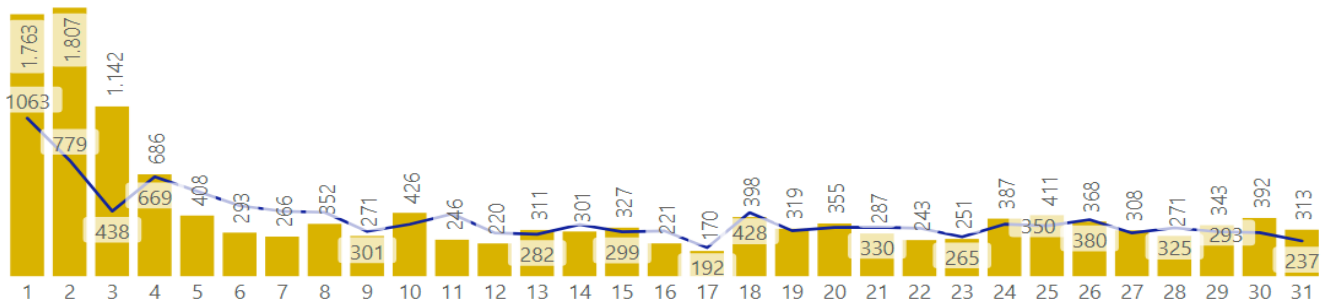
● TMAE ● Contagem de Ocorrências



Regional Goiânia – GO

TMAE e OE por Dia - Outubro 2021

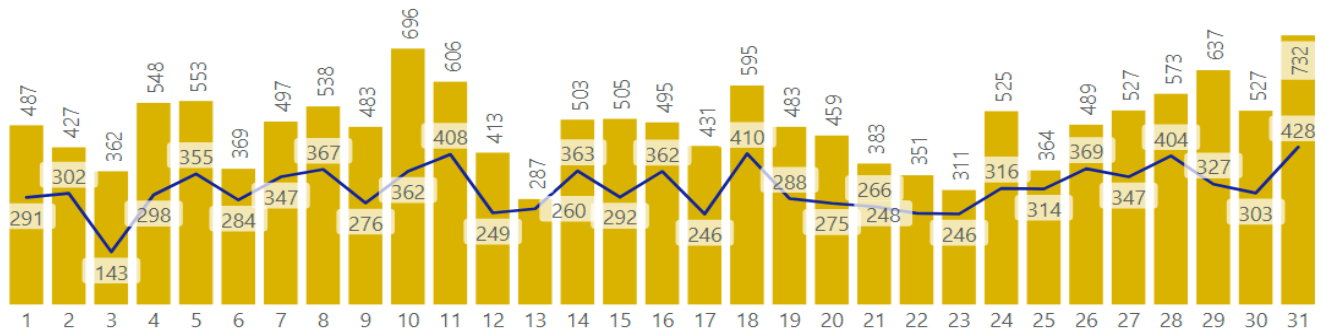
● TMAE ● Contagem de Ocorrências



Regional Iporá – GO

TMAE e OE por Dia - Outubro 2021

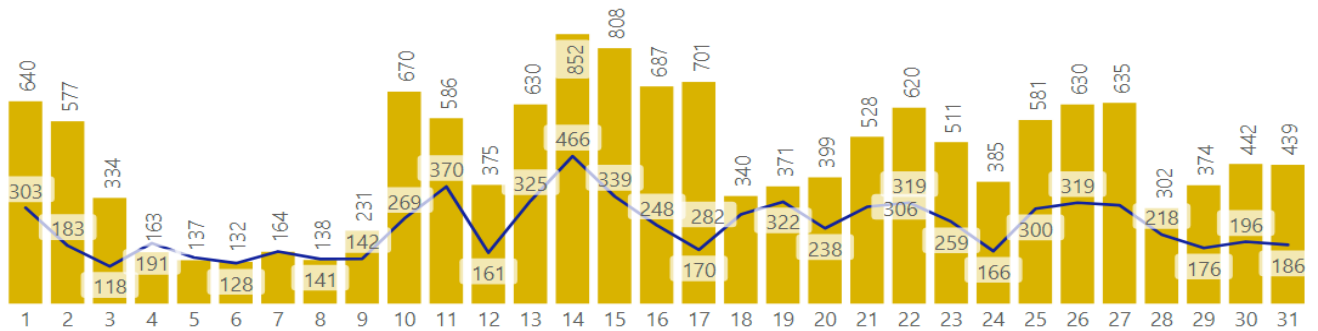
● TMAE ● Contagem de Ocorrências



Regional Luziânia – GO

TMAE e OE por Dia - Outubro 2021

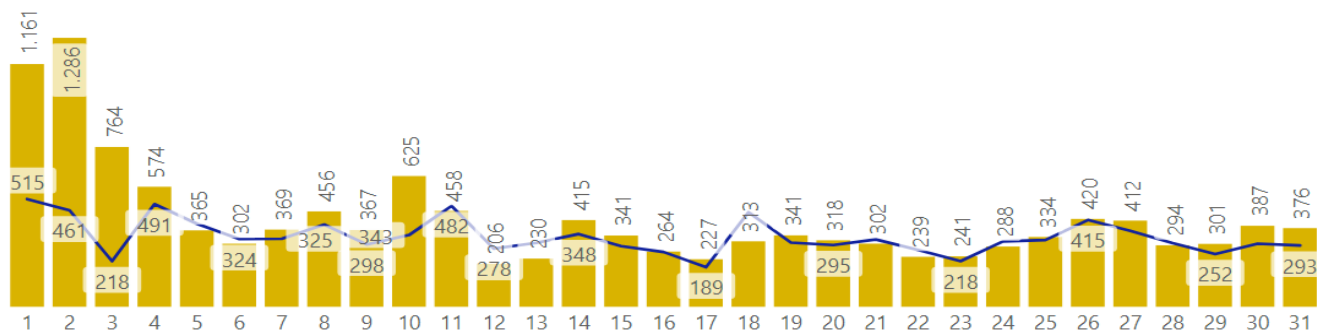
● TMAE ● Contagem de Ocorrências



Regional Metropolitana – GO

TMAE e OE por Dia - Outubro 2021

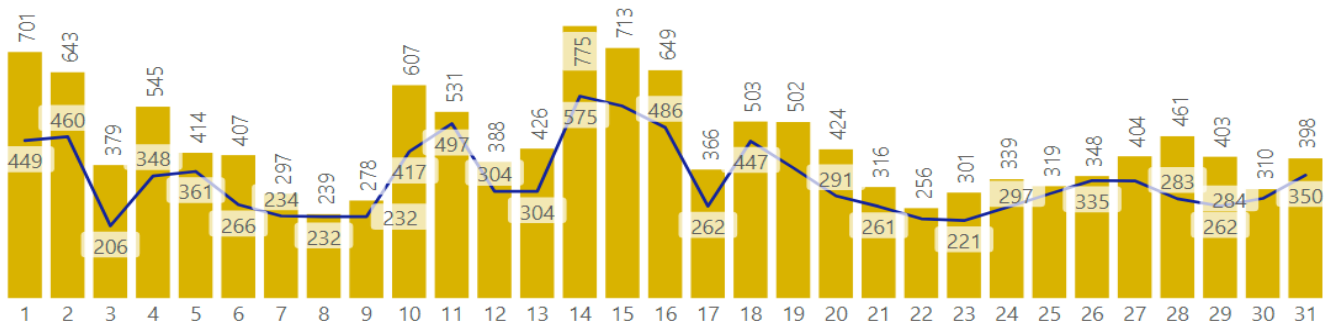
● TMAE ● Contagem de Ocorrências



Regional Morrinhos – GO

TMAE e OE por Dia - Outubro 2021

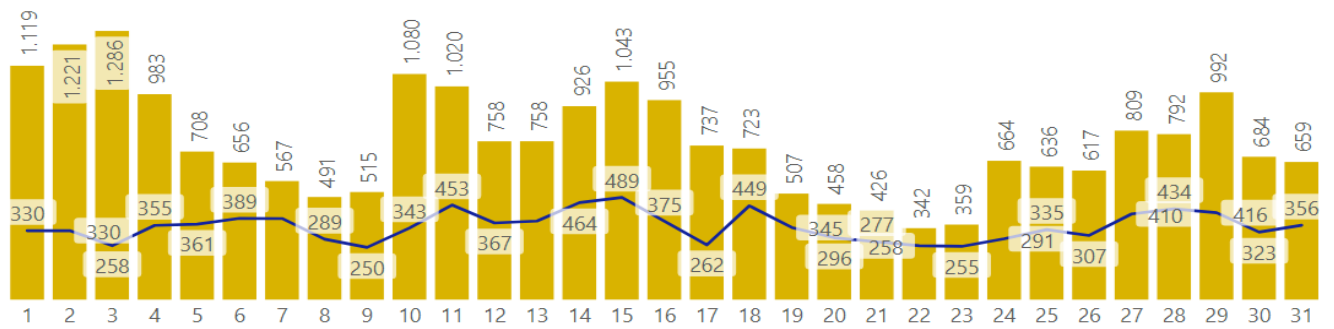
● TMAE ● Contagem de Ocorrências



Regional Rio Verde – GO

TMAE e OE por Dia - Outubro 2021

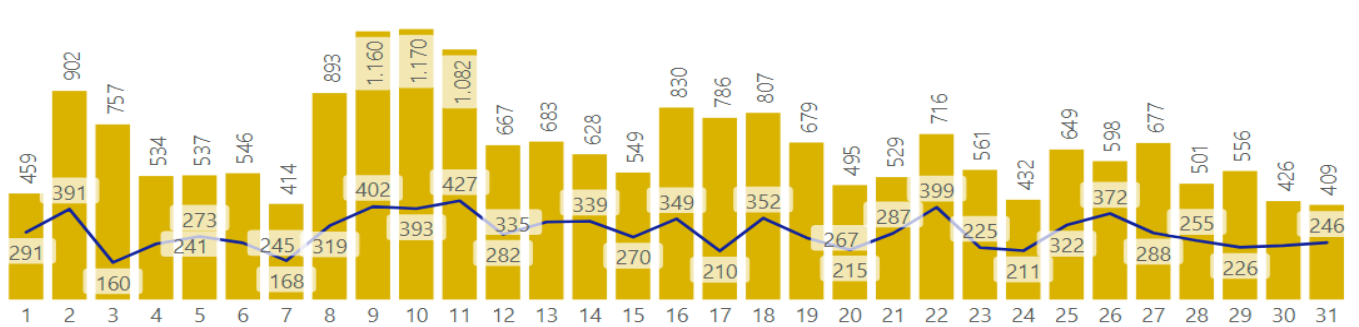
● TMAE ● Contagem de Ocorrências



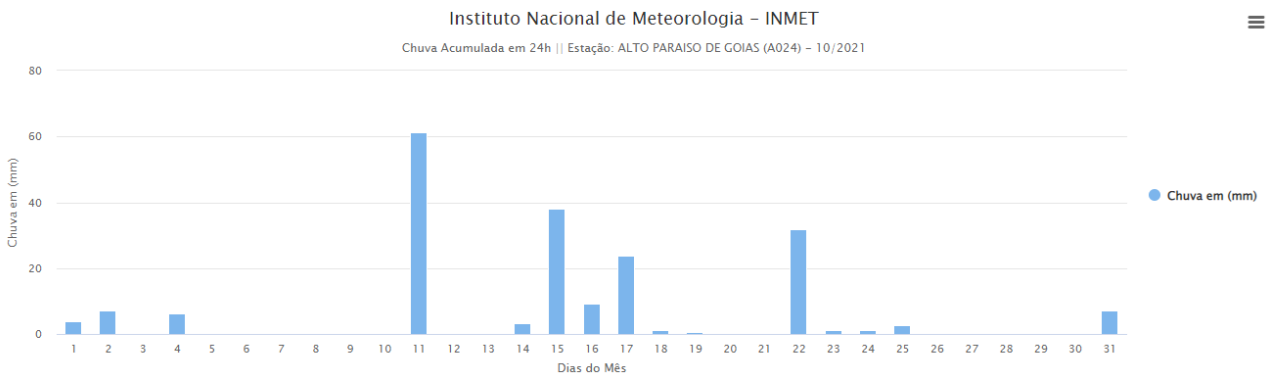
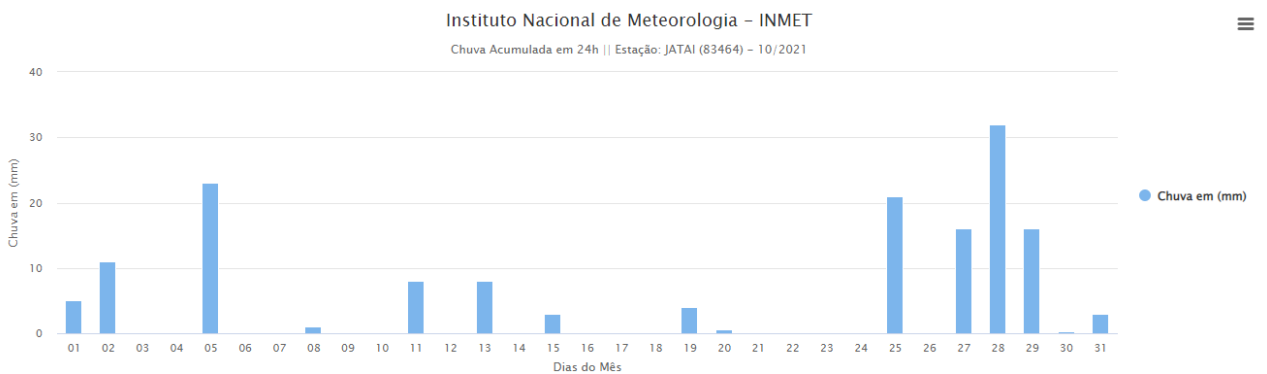
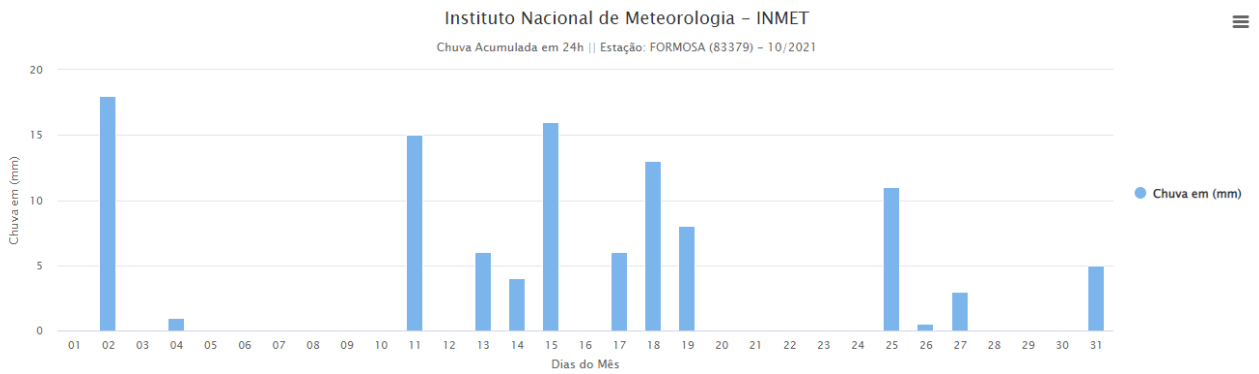
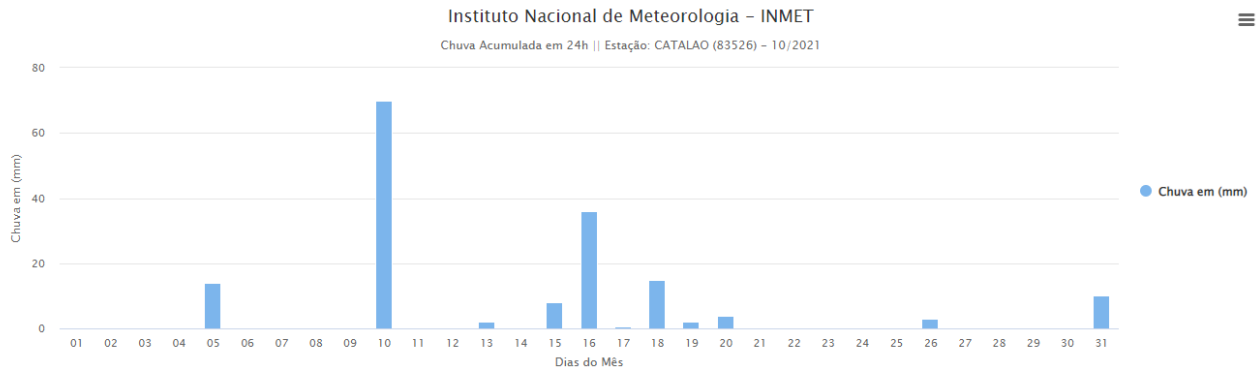
Regional Uruaçu - GO

TMAE e OE por Dia - Outubro 2021

● TMAE ● Contagem de Ocorrências

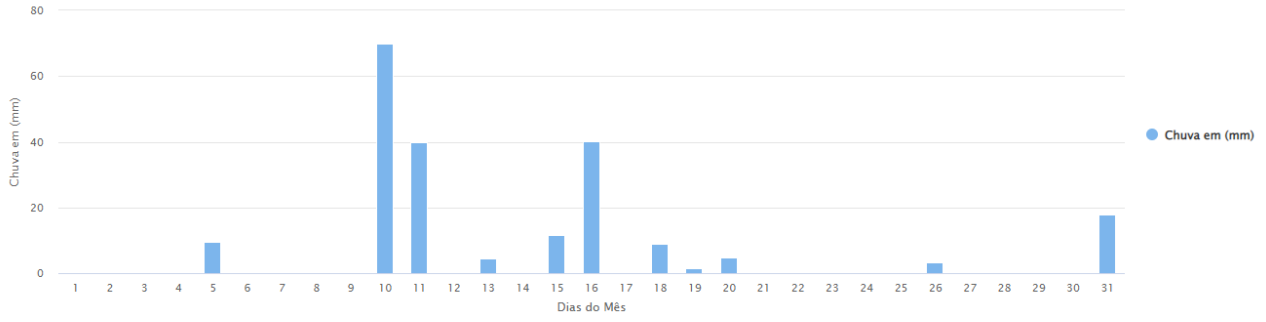


10.2. Dados climatológicos pelo INMET



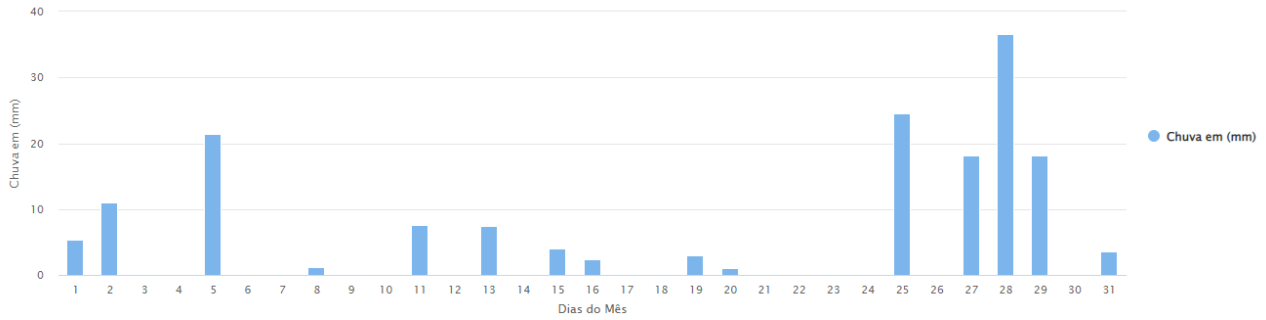
Instituto Nacional de Meteorologia – INMET

Chuva Acumulada em 24h || Estação: CATALAO (A034) – 10/2021



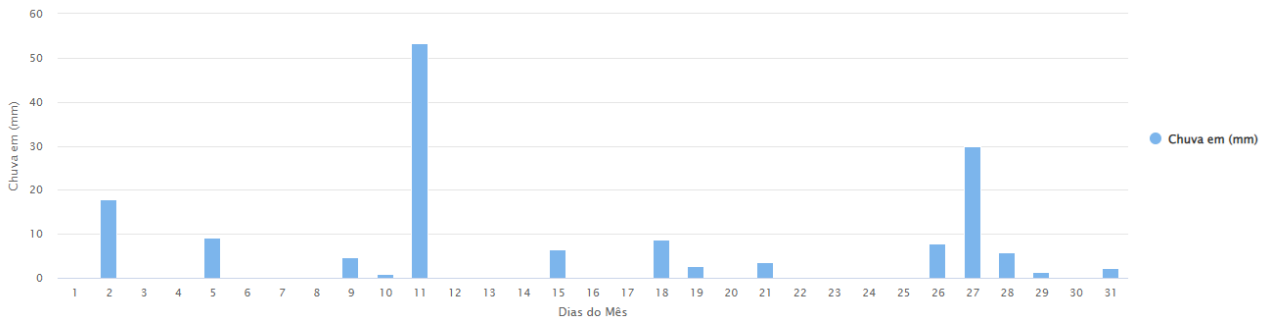
Instituto Nacional de Meteorologia – INMET

Chuva Acumulada em 24h || Estação: JATAI (A016) – 10/2021



Instituto Nacional de Meteorologia – INMET

Chuva Acumulada em 24h || Estação: SILVANIA (A037) – 10/2021



10.3. Demais Evidências

Morrinhos registra mais chuva em um dia do que o esperado para o mês inteiro, casas e ruas ficam alagadas e lago transborda

No lago municipal, água subiu cerca de 2 metros. Trânsito precisou ser interrompido na GO-490 após chuva tomar conta da pista.



Morrinho registra mais chuva em um dia do que o esperado para o mês inteiro:

<https://g1.globo.com/go/goias/noticia/2021/10/15/morrinhos-registra-mais-chuva-em-um-dia-do-que-o-esperado-para-o-mes-inteiro-casas-e-ruas-ficam-alagadas-e-lago-transborda.ghtml>

Chuva alaga casas, desaba teto de unidade de saúde e deixa dois pacientes feridos, em Luziânia

Um muro de uma casa também desabou causando estragos no imóvel. UBS foi fechada até que reparos sejam feitos na estrutura do local.



Chuva alaga casas, desaba teto de unidade de saúde e deixa dois feridos, em Luziânia

<https://g1.globo.com/go/goias/noticia/2021/10/15/chuva-alaga-casas-desaba-teto-de-unidade-de-saude-e-deixa-dois-pacientes-feridos-em-luziania.ghtml>

Vídeo: Ruas ficam alagadas após chuva em Rio Verde

Moradores registraram ruas alagadas

Nesta quinta-feira (14) uma **chuva forte** em Rio Verde, interior de Goiás, deixou ruas alagadas e até árvores caídas. Os registros foram feitos por moradores locais. Até o momento nenhum registro de acidentes ocasionados pelo excesso de água.



Foto: Reprodução

<https://diariodoestadogo.com.br/ruas- ficam-alagadas-apos-chuva-em-rio-verde-128167/>

Chuva abre cratera e provoca interdição parcial da BR-153 em Morrinhos

Engenheiros da concessionária da rodovia estão no local para avaliar as condições de trafegabilidade

Em 15/10/2021 8:06



Chuva abre cratera e provoca interdição parcial da BR-153 em Morrinhos

<https://www.maisgoias.com.br/chuva-abre-cratera-e-provoca-interdicao-parcial-da-br-153-em-morrinhos/>

Atenção: Goiás está sob risco de temporal, raios e rajadas de vento

Também podem ocorrer alagamentos, deslizamentos e até transbordamentos na região. Veja a previsão completa

13, outubro, 2021 Tempo de leitura: 1 min leitura

De acordo com o portal Climatempo, há risco de alagamento, deslizamento e até transbordamentos na região centro-sul do país.

No entanto, o tempo não vai ficar fechado ao longo da semana.

Os dias serão de sol e abafados, com temperaturas máximas em torno dos 30°C.

Mas a previsão é de chuvas diárias, com maior risco de temporal entre 4ª (13) e 5ª feira (14).

Já o Instituto Nacional de Meteorologia (Inmet) emitiu um aviso de chuva (entre 20 e 30 mm/h ou até 50 mm/dia), ventos intensos (40-60 km/h) e risco de de corte de energia elétrica, queda de galhos de árvores, alagamentos e descargas elétricas.

<https://folhaz.com.br/noticias/goias-sob-risco-de-temporal-raios-rajadas/>

 maisgoiasoficial • Seguir




👍 💬 📍 ⋯ 📌

Curtido por saracristinacm e outras pessoas
maisgoiasoficial A forte chuva que caiu na tarde desta quinta-feira causou alagamento em vários pontos da cidade de Morrinhos. Veja imagens!

 maisgoiasoficial • Seguir



 maisgoiasoficial • Seguir



https://www.instagram.com/p/CVB58ugNVnT/?utm_medium=copy_link



Curtido por **saracristinacm** e outras pessoas
maisgoiasoficial A chuva que caiu na madrugada desta sexta-feira (15) abriu uma cratera que compromete acostamento e parte da pista da BR-153, em Morrinhos. Parte da via precisou ser interditada no Quilômetro 617.

https://www.instagram.com/p/CVDATQ2rPVu/?utm_medium=copy_link



Curtido por **luciannaleao73_reis** e outras pessoas
maisgoiasoficial A forte chuva registrada na quinta-feira (15) causou alagamento em um hospital de Caldas Novas e diversos outros estragos pelo estado de Goiás. Cidades goianas como Morrinhos chegaram a registrar 126,4 mm de precipitação. Ventania, raios e trovões também foram vistos nos

maisgoiasoficial • Seguir

⋮

maisgoiasoficial • Seguir

⋮



https://www.instagram.com/maisgoiasoficial/p/CVDWiPOAwWZ/?utm_medium=copy_link



jornal_diariodoestado

Nesta quinta-feira (14) uma chuva forte em Rio Verde, interior de Goiás, deixou ruas alagadas e até árvores caídas. Os registros foram feitos por moradores locais. Até o momento nenhum registro de acidentes ocasionados pelo excesso de água.

<https://diariodoestado.com.br/goiania-tem-99-pontos-em-alerta-de-alagamento-129013/>

11 .Laudo Meteorológico

CLIMATEMPO

Laudo Meteorológico de Evento Climático - ENEL Distribuição Goiás - 14 de outubro de 2021

São Paulo, SP, Brasil

Novembro de 2021

Sumário

1	ANÁLISE DE EVENTO METEOROLÓGICO	2
1.1	Descrição do Evento	2
1.2	Abrangência do Evento	5
2	CLASSIFICAÇÃO COBRADE	11
3	RESUMO DO EVENTO	12
4	REFERÊNCIAS	17

1 Análise de Evento Meteorológico

1.1 Descrição do Evento

Na figura a seguir é apresentada a área de concessão da ENEL Distribuição, dividida em regiões, a serem analisadas neste relatório.

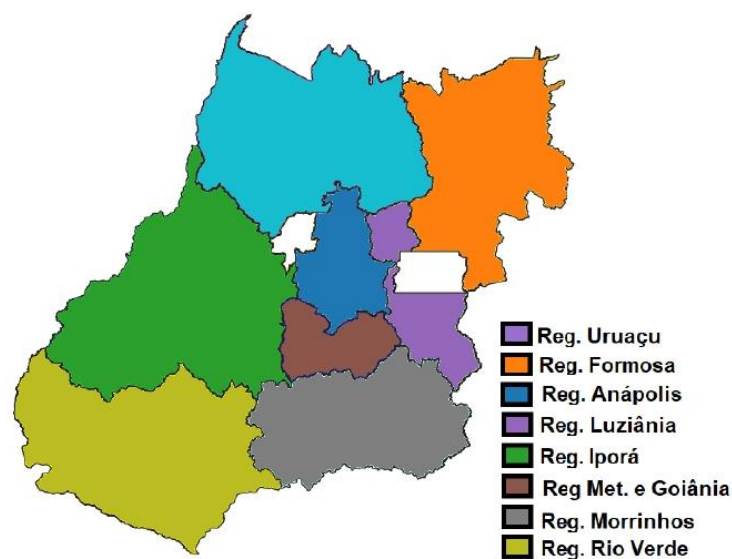


Figura 1 – Regiões de Goiás atendidas pela ENEL Distribuição.

Áreas de instabilidade associadas ao ar quente e úmido e a circulação de ventos na alta atmosfera favoreceram a formação de nuvens de tempestade que avançaram sobre o estado de Goiás entre a madrugada do dia 14 e começo da manhã do dia 15 de outubro de 2021.

Na Figura 2 são apresentadas as descargas atmosféricas (raios) nuvem-solo e nuvem-nuvem detectadas pelo sistema Earth Networks. Entre as 21h00 do dia 13 e 02h46 do dia 15 de outubro foram registrados 34266 raios nuvem-solo e 112207 descargas nuvem-nuvem sobre a área da ENEL Distribuição Goiás.

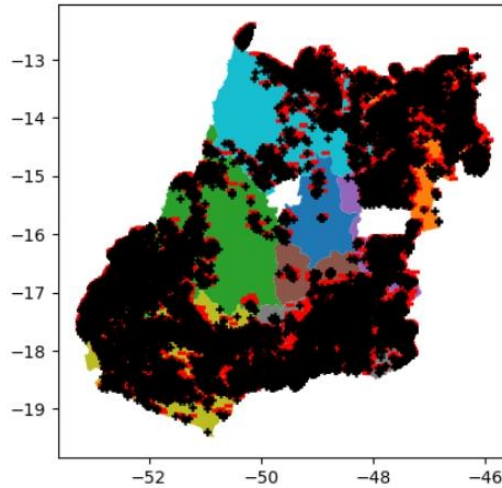


Figura 2 – Descargas atmosféricas nuvem-solo (em preto) e nuvem-nuvem (em vermelho) detectadas pelo sistema Earth Networks entre 21h00 do dia 13 e 02h46 do dia 15 de outubro de 2021 sobre a área de concessão da ENEL Distribuição em Goiás.

Na tabela 1 são apresentados os acumulados de chuva horários registrados pelo INMET nas estações representativas da área de concessão da ENEL GO. Algumas estações registraram chuva forte durante o evento (segundo a American Meteorological Society - Sociedade Meteorológica Americana -, chuvas com taxa entre 2,5mm a 7,6 mm por hora são consideradas moderadas e aquelas com taxa superior a 7,6 mm por hora são consideradas chuva forte). Em Morrinhos foram registrados 50,2 mm entre as 16h e 17h do dia 14 de outubro de 2021.

Tabela 1 – Acumulado horario de chuva registrada pelo INMET.

Estacao	Horario	Precipitacao (mm)
Alto Araguaia	2021-10-14 16:00	10.40
Alto Araguaia	2021-10-14 17:00	9.60
Monte Alegre de Goiás	2021-10-14 18:00	16.80
Morrinhos	2021-10-14 13:00	19.40
Morrinhos	2021-10-14 14:00	12.20
Morrinhos	2021-10-14 15:00	15.00
Morrinhos	2021-10-14 16:00	11.80
Morrinhos	2021-10-14 17:00	50.20
Morrinhos	2021-10-14 18:00	15.60
Posse	2021-10-15 2:00	24.00
Posse	2021-10-15 3:00	16.60
Rio Verde	2021-10-14 15:00	18.00
Rio Verde	2021-10-14 16:00	41.40

As estações do Instituto Nacional de Meteorologia (INMET) também registram fortes rajadas de vento. Na tabela 2 são apresentados os registros das rajadas de vento superiores a 50 km/h. Como é possível observar o maior valor registrado foi de 65,2 km/h na tarde do dia 14 de outubro de 2021 na estação de São Simão. Segundo escala Beaufort, ventos com tal intensidade podem ser classificados como ventania.

Tabela 2 – Rajadas de vento maiores ou iguais a 50 km/h registradas pelo INMET. Segundo a escala Beaufort, ventos entre 50 e 61 km/h são classificados como vento forte, entre 62 e 74 km/h como ventania, entre 75 e 88 km/h como ventania forte e entre 89 e 102 km/h como tempestade, entre 103 a 117 km/h como tempestade violenta.

Estacao	Horario	Rajada (km/h)
Catalão	2021-10-14 17:00	50.4
Cristalina	2021-10-14 13:00	55.8
Morrinhos	2021-10-14 15:00	55.8
Morrinhos	2021-10-14 17:00	50.4
Paraúna	2021-10-14 20:00	51.8
Pires do Rio	2021-10-14 12:00	50.4
Pires do Rio	2021-10-14 14:00	59.4
Pires do Rio	2021-10-14 15:00	59.0
Rio Verde	2021-10-14 15:00	54.4
São Simão	2021-10-14 13:00	65.2

1.2 Abrangência do Evento

A seguir são apresentadas as imagens realçadas do satélite GOES-16 entre as 21h00 do dia 13 e 06h00 do dia 15 de outubro de 2021. Os tons em vermelho e preto indicam a presença de nuvens de grande desenvolvimento vertical, geralmente associadas à ocorrência de tempo severo.

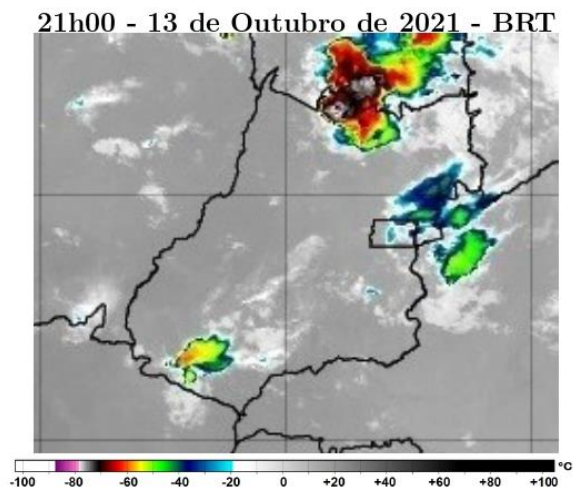


Figura 3 – Imagens realçadas do satélite GOES-16 das 21h00 do dia 13 de Outubro de 2021. FONTE: Cptec/INPE.

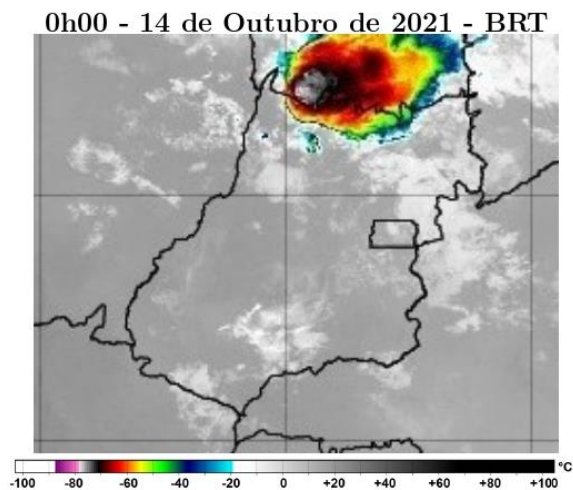


Figura 4 – Imagens realçadas do satélite GOES-16 das 0h00 do dia 14 de Outubro de 2021. FONTE: Cptec/INPE.

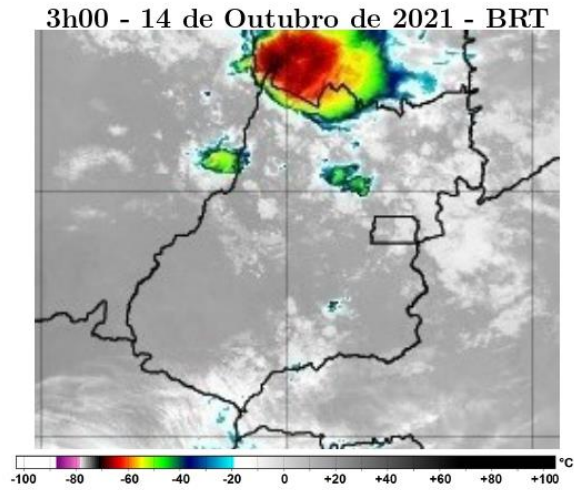


Figura 5 – Imagens realçadas do satélite GOES-16 das 3h00 do dia 14 de Outubro de 2021. FONTE: Cptec/INPE.

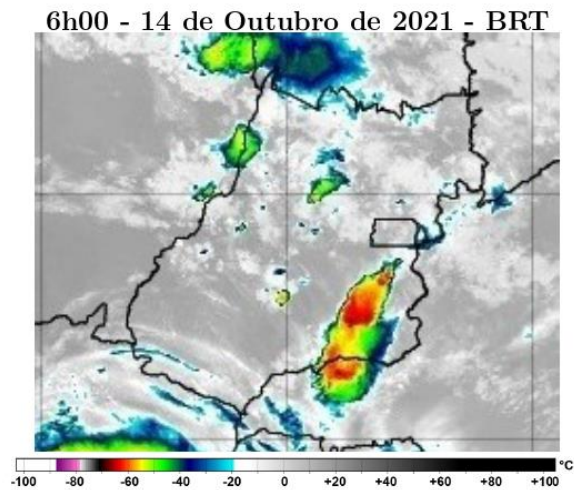


Figura 6 – Imagens realçadas do satélite GOES-16 das 6h00 do dia 14 de Outubro de 2021. FONTE: Cptec/INPE.

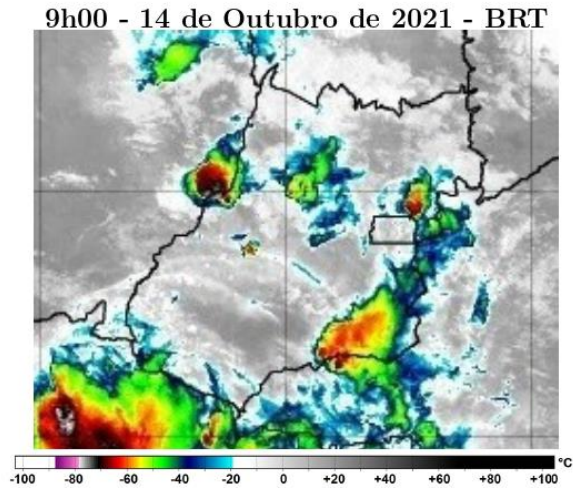


Figura 7 – Imagens realçadas do satélite GOES-16 das 9h00 do dia 14 de Outubro de 2021. FONTE: Cptec/INPE.

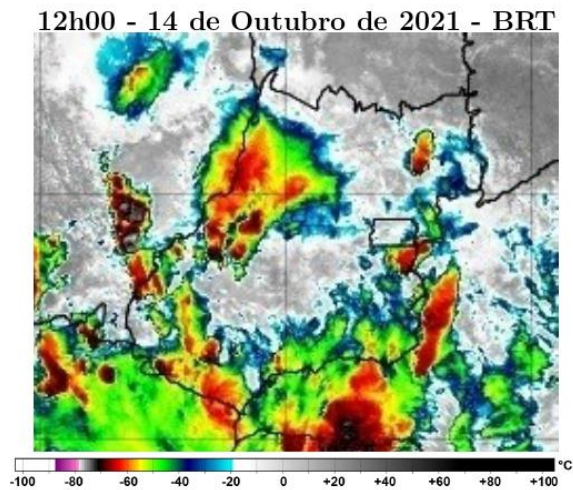


Figura 8 – Imagens realçadas do satélite GOES-16 das 12h00 do dia 14 de Outubro de 2021. FONTE: Cptec/INPE.

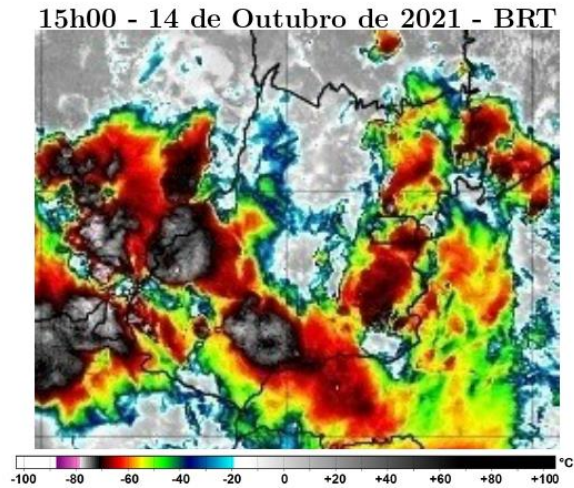


Figura 9 – Imagens realçadas do satélite GOES-16 das 15h00 do dia 14 de Outubro de 2021. FONTE: Cptec/INPE.

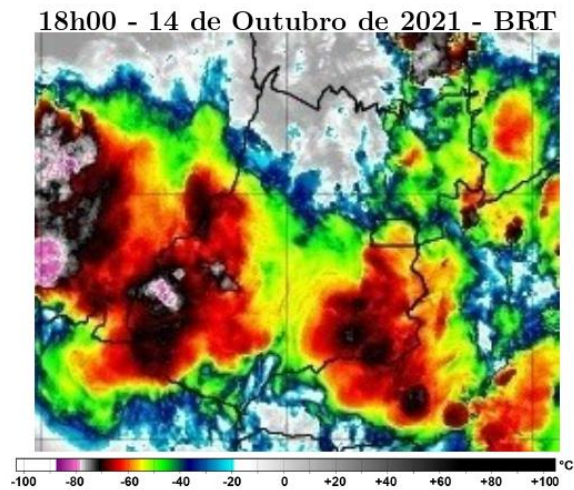


Figura 10 – Imagens realçadas do satélite GOES-16 das 18h00 do dia 14 de Outubro de 2021. FONTE: Cptec/INPE.

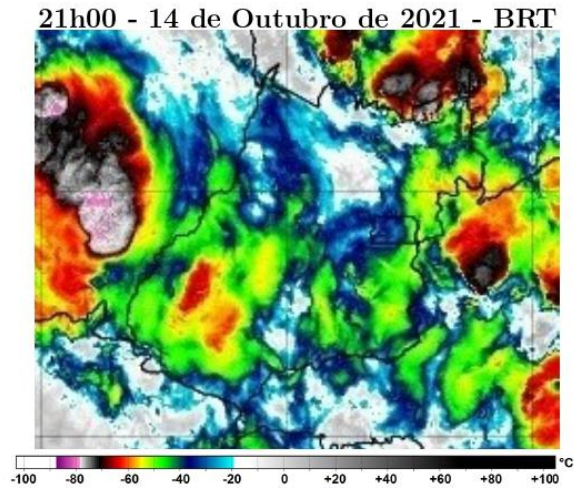


Figura 11 – Imagens realçadas do satélite GOES-16 das 21h00 do dia 14 de Outubro de 2021. FONTE: Cptec/INPE.

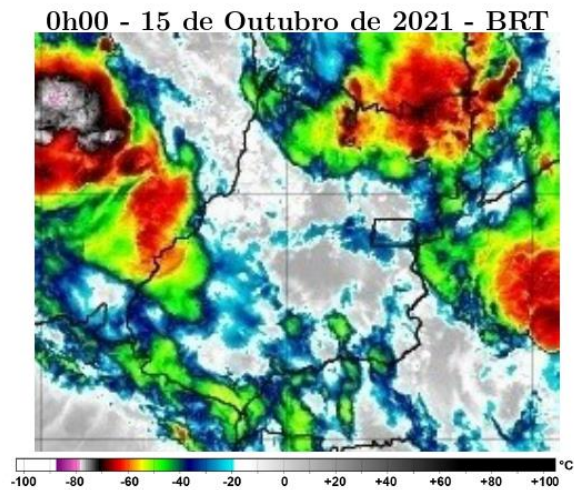


Figura 12 – Imagens realçadas do satélite GOES-16 das 0h00 do dia 15 de Outubro de 2021. FONTE: Cptec/INPE.

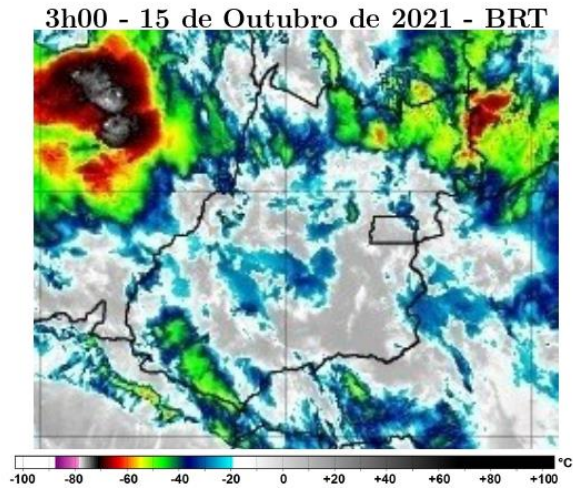


Figura 13 – Imagens realçadas do satélite GOES-16 das 3h00 do dia 15 de Outubro de 2021. FONTE: Cptec/INPE.

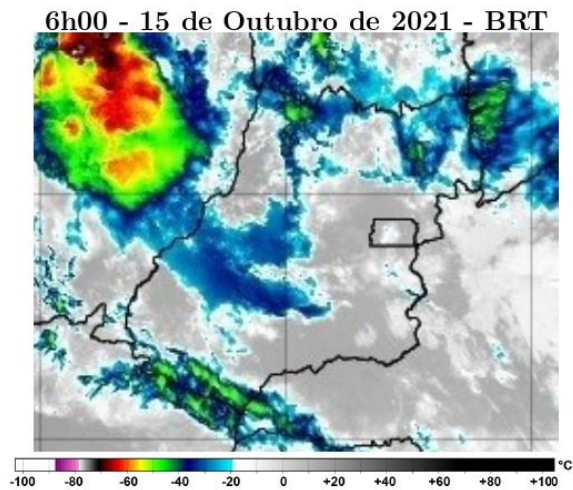


Figura 14 – Imagens realçadas do satélite GOES-16 das 6h00 do dia 15 de Outubro de 2021. FONTE: Cptec/INPE.

2 Classificação COBRADE

O COBRADE (Classificação e Codificação Brasileira de Desastres) foi criado com o intuito de adequar a classificação brasileira à classificação utilizada pela ONU na classificação de desastres e nivelar o país aos demais organismos de gestão de desastres do mundo.

Baseados nos dados analisados nos itens anteriores, podemos classificar o evento ocorrido na ENEL Distribuição Goiás como Tempestade de raios (Código 1.3.2.1.2), Chuvas intensas (Código 1.3.2.1.4) e Vendaval (Código 1.3.2.1.5).

3 Resumo do Evento

Nuvens de tempestade associadas ao ar quente e úmido e a circulação dos ventos na alta atmosfera provocaram chuva forte, raios e fortes rajadas de vento sobre o estado de Goiás entre o final da noite do dia 13 e o começo da manhã do dia 15 de outubro de 2021.

O sistema de detecção da EarthNetworks registrou 146473 descargas atmosféricas sobre a área de concessão da ENEL Distribuição Goiás entre as 21h00 do dia 13 e 02h46 do dia 15 de outubro de 2021. Estações do INMET representativas da região de interesse registraram fortes rajadas de vento durante o período. O vento máximo registrado foi de 65,2 km/h na estação de São Simão na tarde do dia 14 de outubro de 2021, classificado como ventania pela escala Beaufort. Na estação de Morrinhos, entre as 09h00 do dia 14 e as 09h00 do dia 15 de outubro de 2021, foram acumulados 126,4 mm de chuva, sendo que a média climatológica para o mês de outubro na região varia entre 125,0 e 150,mm.

Tabela 3 – Resumo do evento Regional Rio Verde

Número/Código do Evento	01-0008/ENEL
Número/Código do Laudo	0008/ENEL
Descrição	Tempestade com intensa atividade elétrica no interior das nuvens, com grande desenvolvimento vertical. Chuvas com acumulados significativos. Forte deslocamento de uma massa de ar em uma região.
Código COBRADE	Tempestade de raios - 1.3.2.1.2, Chuvas intensas - 1.3.2.1.4 e Vendaval - 1.3.2.1.5
Hora início do evento	10h00 do dia 14 de outubro de 2021
Hora fim do evento	07h00 do dia 15 de outubro de 2021
Abrangência	Regional Rio Verde

Tabela 4 – Resumo do evento Regional Morrinhos

Número/Código do Evento	01-0008/ENEL
Número/Código do Laudo	0008/ENEL
Descrição	Tempestade com intensa atividade elétrica no interior das nuvens, com grande desenvolvimento vertical. Chuvas com acumulados significativos. Forte deslocamento de uma massa de ar em uma região.
Código COBRADE	Tempestade de raios - 1.3.2.1.2, Chuvas intensas - 1.3.2.1.4 e Vendaval - 1.3.2.1.5
Hora início do evento	05h00 do dia 14 de outubro de 2021
Hora fim do evento	01h30 do dia 15 de outubro de 2021
Abrangência	Regional Morrinhos

Tabela 5 – Resumo do evento Regional Metropolitana e Goiânia

Número/Código do Evento	01-0008/ENEL
Número/Código do Laudo	0008/ENEL
Descrição	Tempestade com intensa atividade elétrica no interior das nuvens, com grande desenvolvimento vertical. Chuvas com acumulados significativos. Forte deslocamento de uma massa de ar em uma região.
Código COBRADE	Tempestade de raios - 1.3.2.1.2, Chuvas intensas - 1.3.2.1.4 e Vendaval - 1.3.2.1.5
Hora início do evento	09h00 do dia 14 de outubro de 2021
Hora fim do evento	01h00 do dia 15 de outubro de 2021
Abrangência	Regional Metropolitana e Goiânia

Tabela 6 – Resumo do evento Regional Iporá

Número/Código do Evento	01-0008/ENEL
Número/Código do Laudo	0008/ENEL
Descrição	Tempestade com intensa atividade elétrica no interior das nuvens, com grande desenvolvimento vertical. Chuvas com acumulados significativos. Forte deslocamento de uma massa de ar em uma região.
Código COBRADE	Tempestade de raios - 1.3.2.1.2, Chuvas intensas - 1.3.2.1.4 e Vendaval - 1.3.2.1.5
Hora início do evento	08h30 do dia 14 de outubro de 2021
Hora fim do evento	07h00 do dia 15 de outubro de 2021
Abrangência	Regional Iporá

Tabela 7 – Resumo do evento Regional Luziânia

Número/Código do Evento	01-0008/ENEL
Número/Código do Laudo	0008/ENEL
Descrição	Tempestade com intensa atividade elétrica no interior das nuvens, com grande desenvolvimento vertical. Chuvas com acumulados significativos. Forte deslocamento de uma massa de ar em uma região.
Código COBRADE	Tempestade de raios - 1.3.2.1.2, Chuvas intensas - 1.3.2.1.4 e Vendaval - 1.3.2.1.5
Hora início do evento	08h00 do dia 14 de outubro de 2021
Hora fim do evento	06h00 do dia 15 de outubro de 2021
Abrangência	Regional Luziânia

Tabela 8 – Resumo do evento Regional Anápolis

Número/Código do Evento	01-0008/ENEL
Número/Código do Laudo	0008/ENEL
Descrição	Tempestade com intensa atividade elétrica no interior das nuvens, com grande desenvolvimento vertical. Chuvas com acumulados significativos. Forte deslocamento de uma massa de ar em uma região.
Código COBRADE	Tempestade de raios - 1.3.2.1.2, Chuvas intensas - 1.3.2.1.4 e Vendaval - 1.3.2.1.5
Hora início do evento	08h40 do dia 14 de outubro de 2021
Hora fim do evento	04h00 do dia 15 de outubro de 2021
Abrangência	Regional Anápolis

Tabela 9 – Resumo do evento Regional Formosa

Número/Código do Evento	01-0008/ENEL
Número/Código do Laudo	0008/ENEL
Descrição	Tempestade com intensa atividade elétrica no interior das nuvens, com grande desenvolvimento vertical. Chuvas com acumulados significativos. Forte deslocamento de uma massa de ar em uma região.
Código COBRADE	Tempestade de raios - 1.3.2.1.2, Chuvas intensas - 1.3.2.1.4 e Vendaval - 1.3.2.1.5
Hora início do evento	09h30 do dia 14 de outubro de 2021
Hora fim do evento	07h00 do dia 15 de outubro de 2021
Abrangência	Regional Formosa

Tabela 10 – Resumo do evento Regional Uruaçu

Número/Código do Evento	01-0008/ENEL
Número/Código do Laudo	0008/ENEL
Descrição	Tempestade com intensa atividade elétrica no interior das nuvens, com grande desenvolvimento vertical. Chuvas com acumulados significativos. Forte deslocamento de uma massa de ar em uma região.
Código COBRADE	Tempestade de raios - 1.3.2.1.2, Chuvas intensas - 1.3.2.1.4 e Vendaval - 1.3.2.1.5
Hora início do evento	20h40 do dia 13 de outubro de 2021
Hora fim do evento	08h00 do dia 15 de outubro de 2021
Abrangência	Regional Uruaçu

4 Referências

- RMets Royal Meteorological Society – Beaufort Scale - <https://www.rmets.org/weather-and-climate/observing/beaufort-scale>
- Instituto Nacional de Meteorologia (INMET) - <http://www.inmet.gov.br>
- Cptec/INPE- <https://www.cptec.inpe.br/>
- Centro de Hidrografia da Marinha do Brasil - <https://www.marinha.mil.br/chm/>
- Meteorology Glossary - American Meteorological Society - <http://glossary.ametsoc.org/>

Anexos

A.1 Carta Sinótica

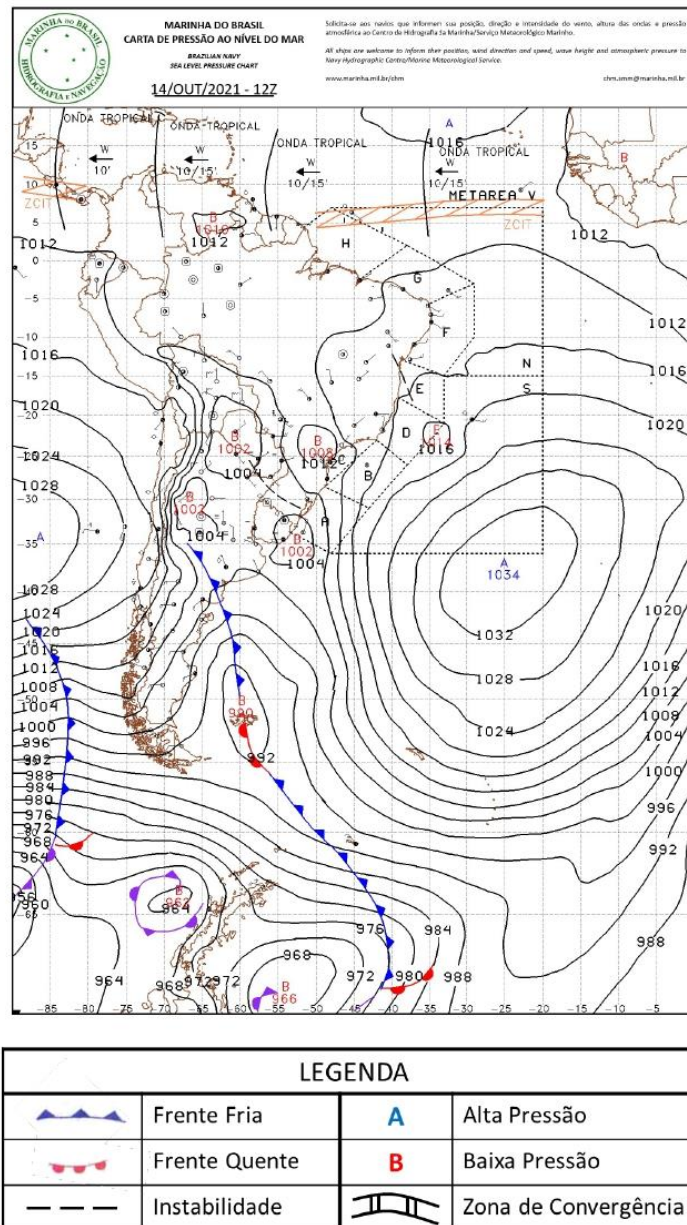


Figura A1 - Carta sinótica para as 1200Z do dia 14 de outubro de 2021 (09h00 do dia 14 de outubro de 2021, hora local. FONTE: Marinha do Brasil).

A.2 Notícias relacionadas

- Morrinhos registra mais chuva em um dia do que o esperado para o mês inteiro, casas e ruas ficam alagadas e lago transborda

<https://g1.globo.com/go/goias/noticia/2021/10/15/morrinhos-registra-mais-chuva-em-um-dia-do-que-o-esperado-para-o-mes-inteiro-casas-e-ruas-ficam-alagadas-e-lago-transborda.ghtml>

- Chuva alaga casas, desaba teto de unidade de saúde e deixa dois pacientes feridos, em Luziânia

<https://g1.globo.com/go/goias/noticia/2021/10/15/chuva-alaga-casas-desaba-teto-de-unidade-de-saude-e-deixa-dois-pacientes-feridos-em-luziania.ghtml>

- Vídeo: Ruas ficam alagadas após chuva em Rio Verde

<https://diariodoestado.go.com.br/ruas-ficam-alagadas-apos-chuva-em-rio-verde-128167/>

- Chuva abre cratera e provoca interdição parcial da BR-153 em Morrinhos

<https://www.maisgoias.com.br/chuva-abre-cratera-e-provoca-interdicao-parcial-da-br-153-em-morrinhos/>

Bianca Lobo Silva

Meteorologista

CREA 5063840461