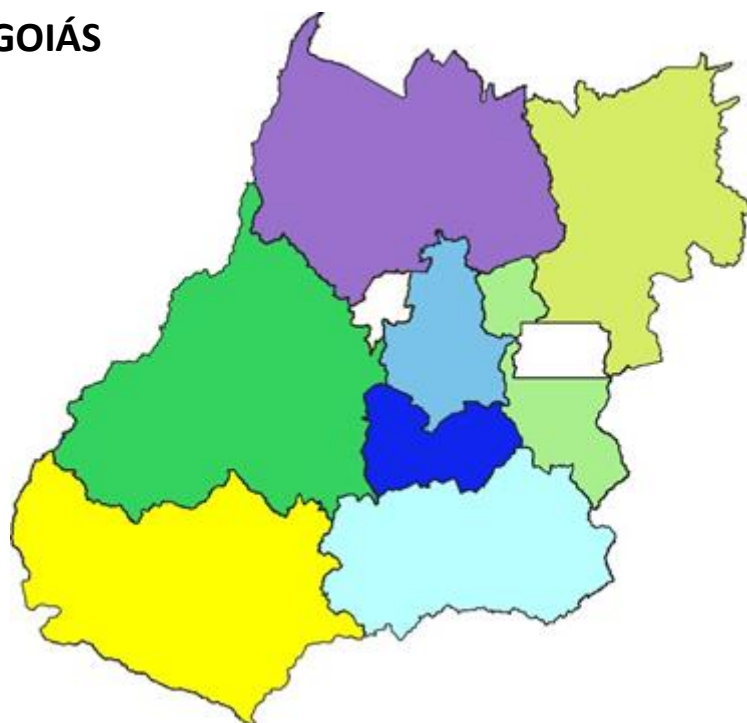


EDEL DISTRIBUIÇÃO GOIÁS



Relatório de Evento em Situação de Emergência

Nº CHI-078

Sumário

1. INTRODUÇÃO.....	3
2. DEFINIÇÃO	4
3. RESUMO EXECUTIVO.....	5
3.1. RELATÓRIO DE OCORRÊNCIAS DO PERÍODO	5
4. DESCRIÇÃO DE DANOS CAUSADOS.....	8
4.1. DESCRIÇÃO DOS EQUIPAMENTOS AFETADOS	8
4.2. EQUIPAMENTOS AFETADOS	9
5. RELATO TÉCNICO SOBRE A INTERVENÇÃO REALIZADA PARA RESTABELECIMENTO	9
6. LISTA DE OCORRÊNCIAS	11
7. PLOTAGEM DAS OCORRÊNCIAS CONFORME A ESPACIALIZAÇÃO DAS CHUVAS	78
8. CLIENTES AFETADOS E IMPACTOS GLOBAIS	79
9. DIAGRAMAS UNIFILARES	80
10. DEMAIS EVIDÊNCIAS	81
10.1. DADOS TÉCNICO - OPERACIONAIS ENEL GO	81
10.2. DADOS CLIMATOLÓGICOS PELO INMET	84
10.3. DEMAIS EVIDÊNCIAS.....	86
11. LAUDO METEOROLÓGICO	90

1. Introdução

As concessionárias do serviço público de distribuição de energia elétrica devem prover o serviço de forma adequada, buscando sempre a eficiência, conforme disposto na legislação e nos respectivos contratos de concessão.

Dentre a legislação vigente, destacam-se os Procedimentos de Distribuição de Energia Elétrica no Sistema Elétrico Nacional – PRODIST, que consistem em documentos elaborados pela Agência Nacional de Energia Elétrica – ANEEL, com a participação dos agentes de distribuição e de outras entidades e associações do setor elétrico nacional, que normatizam e padronizam as atividades técnicas relacionadas ao funcionamento e desempenho dos sistemas de distribuição de energia elétrica.

O Módulo 8 do PRODIST – Revisão 12, mais especificamente em sua Seção 8.2, regulamenta a qualidade do serviço prestado pelas distribuidoras de energia elétrica, estabelecendo a metodologia para apuração dos indicadores de continuidade e dos tempos de atendimento a ocorrências emergenciais.

O referido regulamento prevê que, na apuração dos indicadores coletivos e individuais deverão ser consideradas todas as interrupções de longa duração que atingirem as unidades consumidoras, admitidas algumas exceções (denominadas expurgos), que podem ser encontradas no Item 5.6.2.2 da seção 8.2 do Módulo 8 do PRODIST, transcrito abaixo:

5.6.2.2 Na apuração dos indicadores DEC e FEC devem ser consideradas todas as interrupções, admitidas apenas as seguintes exceções:

i. falha nas instalações da unidade consumidora que não provoque interrupção em instalações de terceiros;

ii. interrupção decorrente de obras de interesse exclusivo do consumidor e que afete somente a unidade consumidora do mesmo;

iii. Interrupção em Situação de Emergência;

iv. suspensão por inadimplemento do consumidor ou por deficiência técnica e/ou de segurança das instalações da unidade consumidora que não provoque interrupção em instalações de terceiros, previstas em regulamentação;

v. vinculadas a programas de racionamento instituídos pela União;

vi. ocorridas em Dia Crítico;

vii. oriundas de atuação de Esquema Regional de Alívio de Carga estabelecido pelo ONS. [grifos nossos]

Para os casos de expurgo por Interrupção em Situação de Emergência (ISE), a alínea “h” do Item 5.12.1 da seção 8.2 do Módulo 8 do PRODIST estabelece a obrigatoriedade das distribuidoras em disponibilizar, em seu sítio eletrônico, relatórios digitais com as evidências do evento que tenha gerado tais interrupções enquadradas no inciso iii do Item 5.6.2.2 do mesmo.

Nesta seara, o presente documento, visa apresentar as evidências de um evento ocorrido na área de concessão da Enel Distribuição Goiás, bem como informações relevantes a respeito das interrupções em Situação de Emergência decorrentes do mesmo.

Destaca-se que, para o entendimento completo das regras de apuração dos indicadores de continuidade e expurgos, faz-se necessário também a observação das regras contidas nos Módulos 1 e 6 do PRODIST. Todos os módulos destes procedimentos encontram-se disponíveis para consulta no site da ANEEL (www.aneel.gov.br) e as principais definições relacionadas ao tema estão contidas no item 2 deste documento.

2. Definição

Seção 1.2 do Módulo 1 do PRODIST – Revisão 10

2.198 Evento

Acontecimento que afete as condições normais de funcionamento de uma rede elétrica, podendo gerar uma ou mais interrupções no fornecimento de energia.

2.131 e 2.158 DIC

Duração de interrupção individual por unidade consumidora, ou seja, intervalo de tempo que, no período de apuração, em cada unidade consumidora ou ponto de conexão ocorreu descontinuidade da distribuição de energia elétrica.

2.216 e 2.220 FIC

Frequência de interrupção individual por unidade consumidora, ou seja, Número de interrupções ocorridas, no período de apuração, em cada unidade consumidora ou ponto de conexão.

2.87 Consumidor Hora Interrompido (CHI):

Somatório dos DICs dos consumidores atingidos por interrupção no fornecimento de energia, expresso em horas e centésimos de horas.

2.251 Interrupção em Situação de Emergência:

Interrupção originada no sistema de distribuição, resultante de Evento que comprovadamente impossibilite a atuação imediata da distribuidora e que não tenha sido provocada ou agravada por esta e que seja:

Decorrentes de evento associado a Decreto de Declaração de Situação de Emergência ou Estado de Calamidade Pública emitido por órgão competente; ou

Decorrentes de Evento cuja soma do CHI das interrupções ocorridas no sistema de distribuição seja superior ao calculado conforme equação a seguir:

$$2.612 \times N^{0,35}$$

N – número de unidades consumidoras faturadas e atendidas em BT ou MT, com 2 (duas) casas decimais, do mês de outubro do ano anterior ao período de apuração

Seguindo esse regramento, demonstra-se abaixo o limite de CHI da Enel GO.

CÁLCULO CHI PARA ENEL GO

- Quantidade faturas em outubro de 2020 (**N**)

Em outubro de 2020 foram faturadas 3.081.536 unidades consumidoras.

- Valor limite CHI para Enel GO

$$2.612 \times 3.081.536^{0,35}$$
$$487.575,31 \text{ CHI}$$

3. Resumo Executivo

O Presente Relatório tem como objetivo a incorporação de informações que sejam relevantes para que se possa fazer a devida associação aos dados contidos no documento objeto da classificação de Situação de Emergência caracterizada pelo Módulo 8 do Prodist. Este enquadramento se apresenta na maioria das vezes em condições climáticas adversas com severidade dos fatores inerentes a situação, caracterizado pelo período chuvoso no estado de Goiás, caracterizado na maioria dos casos por fortes ventos e chuvas de grande intensidade e continuidade, diversos pontos de alagamento e queda de árvores.

O avanço de uma frente fria sobre o centro-sul do Brasil reforçou o transporte do ar quente e úmido em baixos níveis sobre a região Centro-Oeste e, em associação com a circulação de ventos na alta atmosfera, favoreceram a formação de nuvens de tempestade que avançaram sobre o estado de Goiás entre a tarde do dia 15 e a noite do dia 16 de outubro de 2021.

Foram apresentadas descargas atmosféricas nuvem-solo (raios) e nuvem-nuvem detectadas pelo sistema Earth Networks. Entre as 13h22 do dia 15 e 23h57 do dia 16 de outubro de 2021 foram registrados 12.748 raios nuvem-solo e 47.658 descargas nuvem-nuvem sobre a área da ENEL DISTRIBUIÇÃO GOIÁS.

Detectadas rajadas de vento de 50 km/h ou mais registradas por estações do Instituto Nacional de Meteorologia (INMET) representativas da área de concessão da ENEL GO. Como exemplo, na noite do dia 15 de outubro de 2021, foi registrado em Jataí ventos de 60,5 km/h, vento este classificado como ventania pela escala Beaufort.

3.1. Relatório de Ocorrências do período

Na área de concessão da ENEL GO em vários municípios, verificou-se que os danos devido às condições climáticas danificaram a rede de distribuição de energia elétrica em diversos pontos, registrando aproximadamente 290 mil clientes com interrupção no fornecimento de energia elétrica devido a eventos relacionados as chuvas, afetando 214 municípios e 285 Subestações.

O acompanhamento da quantidade de equipes e o Tempo Médio de Atendimento podem ser consultados na Pág. 10 do Relatório em anexo.

O impacto e severidade do evento estão relatados em artigos de mídia, como fotos e reportagens que demonstram os danos na Rede de Distribuição, oriundos dos eventos climáticos no período. Eventos estes que afetaram 289.761 consumidores com CHI de 643.718,09 superior ao de 487.575,31 estabelecido como limite para definição de Situação de Emergência, conforme resumo das informações obrigatórias.

Empresa		ENEL DISTRIBUIÇÃO GOIÁS			
Código do Relatório		CHI-078- ENEL DISTRIBUIÇÃO GOIÁS			
Evento:		TEMPORAL NA AREA DE CONCESSÃO DA ENEL DISTRIBUIÇÃO GOIÁS			
Código COBRADE:	1.3.2.1.2, 1.3.2.1.4, 1.3.2.1.5	Data Início	15/10/2021	Hora início	16h00
Código do Evento:	CHI-078-ENEL GO	Data Término	17/10/2021	Hora Término	01h00
Valor CHI (Limite e Real)	487.575,31	643.718,09			
Código do Decreto (Se Houver):					
Quantidade de Interrupções (Evento)	1.927				
Início 1ª Incidência (Data e Hora)	15/10/2021 16:14		Subestações Atingidas	ABADIANIA / ACREUNA / AEROPORTO / AGUA LIMPA (MARZAGAO) / AGUAS LINDAS / ALEXANIA / ALEXANIA TRANSMISSAO / ALMERINDONOPOLIS / ALOANDIA / ALPHAVILLE / ALTO BURITI / ALTO HORIZONTE / ALTO PARAISO DE GOIAS / ALVORADA DO NORTE / AMERICANO (RIO VERDE) / AMERICANO DO BRASIL / AMORINOPOLIS / ANAPOLIS UNIVERSITARIA / ANHANGUERA / ANICUNS / APARECIDA DO RIO DOCE / ARACU / ARAGARCAS / ARAGUAPAZ / AREIAS / ARENOPOLIS / ASA BRANCA / ATLANTICO / AURILANDIA / AVELINOPOLIS / BACURI (RIO VERDE) / BALIZA / BARBOSELANDIA / BARREIRO (PORANGATU) / BARRO ALTO / BELA VISTA (TRANSMISSAO) / BOA VISTA / BOM JARDIM / BOM JESUS DE GOIAS / BONITO / BONOPOLIS / BONSUCESSO (RIO VERDE) / BURITI ALEGRE / BURITI DE GOIAS / BURITIZINHO / CABECEIRAS / CABRIUVA (RIO VERDE) / CACHOEIRA ALTA / CACHOEIRA DOURADA / CACHOEIRA NOVA / CACHOEIRINHA (ITARUMA) / CACU / CAIAPONIA / CALCILANDIA / CALDAS NOVAS / CAMPESTRE / CAMPINAS / CAMPINORTE / CAMPO ALEGRE DE GOIAS / CAMPO LIMPO DE GOIAS / CAMPOS BELOS / CAMPOS VERDES / CARAIBAS / CARAJAS / CASTELANDIA / CATALAO / CATURAI / CEBRASA FABRICA DA AMBEV / CEPAIGO / CEZARINA / CHAPADAO DO CEU / CIDADE OCIDENTAL / COCALZINHO / COLINACU / CORREGO DO OURO / CORUMBA / CORUMBAIBA / CRISTALINA / CRISTALINA TRANSMISSAO / CRISTIANOPOLIS / CROMINIA / CUMARI / DAIA - ANAPOLIS / DAMOLANDIA / DAVINOPOLIS / DESFECHO / DESTILARIA BRASIL CENTRAL / DORCELINO PEIXOTO DE MORAES / DOVERLANDIA / EDEALINA / EDEIA / ENERSUL / ESTANIFERA / ESTRELA DO NORTE / FAINA / FAZENDA CANADA / FAZENDA NOVA / FERROVIARIO / FIRMINOPOLIS / FLORES DE GOIAS / FORMOSO / GAMELEIRA / GOIANAPOLIS / GOIANDIRA / GOIANESIA / GOIANIA LESTE / GOIANIRA / GOIAS / GOIATUBA / GOUVERLANDIA / GOYA / GUAPO / HIDROLANDIA / HIDROLINA / IACIARA / INACIOLANDIA / INDEPENDENCIA / INDIARA / INHUMAS / IPAMERI / IPE / IPEGUARI / IPORA / ISRAELANDIA / ITABERAI / ITAGUARI / ITAJA / ITAPACI / ITAPACI (TRANSMISSAO) / ITAPIRAPUA / ITAPURANGA / ITARUMA / ITAUCU / ITIQUIRA (FORMOSA) / ITUMBIARA NOVA / ITUMBIARA VELHA / JACILANDIA / JANDAIA / JARAGUA / JATAI / JAUPACI / JESUPOLIS / JOVIANIA / JUNDIAI / JUSSARA / LAGES / LAGOA DA SERRA / LAGOA DO BAUZINHO (RIO VERDE) / LEOPOLDO DE BULHOES / LUZANIA / LUZANIA INDUSTRIAL / MAIRIPOTABA / MAMBAI / MARA ROSA / MARAJOARA / MARIAPOLIS (PADRE BERNARDO) / MARZAGAO / MATA FEIA / MATRINCHA / MAURILANDIA / MEIA PONTE / MINACU / MINEIROS / MINEIROS TRANSMISSAO / MONTE ALEGRE / MONTES CLAROS DE GOIAS / MONTIVIDIU T / MORRINHOS / MOSSAMEDES / MOZARLANDIA / MOZARLANDIA (TRANSMISSAO) / MUTUNOPOLIS / NAVESLANDIA (JATAI) / NAZARIO / NEROPOLIS / NIQUELANDIA / NIQUELANDIA 69KV / NOVA AMERICA / NOVA CRIXAS (TRANSMISSAO) / NOVA IGUACU / NOVA PONTE / NOVA VENEZA / NOVO BRASIL / NOVO GAMA / NOVO PLANALTO / OLHOS DAGUA / ORIZONA / OURO VERDE DE GOIAS / OUVIDOR / PACAEMBU (NOVO GAMA) / PADRE BERNARDO / PAINEIRAS / PALESTINA / PALMEIRAS / PALMEIRAS DE GOIAS / PALMELO / PALMINOPOLIS / PAMPLONA / PANAMA / PARANA / PARANAIBA / PARANAIGUARA / PARAUNA SE ALTA TENSAO / PARQUE DAS EMAS (MINEIROS) / PEROLANDIA / PETROLINA / PILOANDIA / PIRACANJUBA / PIRANHAS T / PIRENOPOLIS / PIRES DO RIO / PLANALTINA / PLANALTINA (TRANSMISSAO) / PONTALINA / PORANGATU / PORTEIRAO / PORTELANDIA / PORTO SAO SIMAO / POSSE / POSSELANDIA / PROFESSOR JAMIL / QUEBRA LINHA / QUIRINOPOLIS / REAL / RIO CLARO JATAI MONTIVIDIU / RIO DO PEIXE / RIO DOS BOIS (MAURILANDIA) / RIO PRETO / RIO QUENTE / RIO VERDE / RIO VERMELHO / RIVERLANDIA (RIO VERDE) / ROCHEDO (UEH) / RUBIATABA / SANCLERLANDIA / SANTA BARBARA / SANTA FE DE GOIAS / SANTA GENOVEVA / SANTA HELENA / SANTA RITA DO ARAGUAIA / SANTA ROSA / SANTA ROSA DO MEIA PONTE / SANTA TEREZA DE GOIAS / SANTA TEREZINHA / SANTANA / SANTO ANTONIO DA BARRA / SANTO ANTONIO DO DESCOBERTO / SAO BARTOLOMEU / SAO DOMINGOS / SAO FRANCISCO DE GOIAS / SAO GABRIEL DE GOIAS / SAO JOAO D ALIANCA / SAO JOAO DA PARAUNA / SAO LUIZ DOS MONTES BELOS / SAO MIGUEL DO ARAGUAIA / SAO MIGUEL DO PASSA QUATRO / SAO SIMAO / SENADOR CANEDO TRANSMISSAO / SERRA AZUL (JATAI) / SERRA DE CALDAS / SERRANOPOLIS / SILVANIA / SOUZALANDIA / SUCURI / TAIOBA / TAQUARAL / TAQUARI / TEREZOPOLIS / TERRA VERMELHA / TRAJANOPOLIS (PADRE BERNARDO) / TRES BARRAS / TRINDADE / TURVANIA / TURVELANDIA / URUACU / URUTAI / VALPARAISO / VARIJAO / VENDA SECA / VIANOPOLIS / VICENTINOPOLIS / VILA CORUMBA / VILA PROPICIO / XAVANTES / XIXA	

Início Última Incidência (Data e Hora)	16/10/2021 23:02	Municípios Atingidos	ABADIANIA / ACREUNA / AGUA FRIA DE GOIAS / AGUA LIMPA / AGUAS LINDAS DE GOIAS / ALEXANIA / ALTO HORIZONTE / ALTO PARAISO DE GOIAS / ALVORADA DO NORTE / AMARALINA / AMERICANO DO BRASIL / AMORINOPOLIS / ANAPOLIS / ANHANGUERA / ANICUNS / APARECIDA DE GOIANIA / APARECIDA DO RIO DOCE / APORE / ARAGARCAS / ARAGOIANIA / ARAGUAPAZ / ARENOPOLIS / AURILANDIA / AVELINOPOLIS / BALIZA / BARRO ALTO / BELA VISTA DE GOIAS / BOM JARDIM DE GOIAS / BOM JESUS DE GOIAS / BONOPOLIS / BURITI ALEGRE / BURITINOPOLIS / CABECEIRAS / CACHOEIRA ALTA / CACHOEIRA DOURADA / CACU / CAIAPONIA / CALDAS NOVAS / CALDAZINHA / CAMPESTRE DE GOIAS / CAMPINACU / CAMPINORTE / CAMPO ALEGRE DE GOIAS / CAMPO LIMPO / CAMPOS VERDES / CASTELANDIA / CATALAO / CATURAI / CAVALCANTE / CEZARINA / CHAPADAO DO CEU / CIDADE OCIDENTAL / COCALZINHO DE GOIAS / COLINAS DO SUL / CORREGO DO OURO / CORUMBA DE GOIAS / CORUMBAIBA / CRISTALINA / CRISTIANOPOLIS / CRIXAS / CROMINIA / CUMARI / DAMIANOPOLIS / DAMOLANDIA / DAVINOPOLIS / DIORAMA / DISTRITO FEDERAL / DIVINOPOLIS DE GOIAS / DOVERLANDIA / EDEALINA / EDEIA / ESTRELA DO NORTE / FAZENDA NOVA / FLORES DE GOIAS / FORMOSA / FORMOSO / GAMELEIRA DE GOIAS / GOIANAPOLIS / GOIANDIRA / GOIANESIA / GOIANIA / GOIANIRA / GOIAS / GOIATUBA / GOUVELANDIA / GUAPO / GUARANI DE GOIAS / GUARINOS / HIDROLANDIA / HIDROLINA / IACIARA / INACIOLANDIA / INDIARA / INHUMAS / IPAMERI / IPIRANGA DE GOIAS / IPORA / ISRAELANDIA / ITABERAI / ITAJA / ITAPACI / ITAPIRAPUA / ITAPURANGA / ITARUMA / ITAUCU / ITUMBIARA / IVOLANDIA / JANDAIA / JARAGUA / JATAI / JAUPACI / JESUPOLIS / JOVIANIA / JUSSARA / LAGOA SANTA / LEOPOLDO DE BULHOES / LUZIANIA / MAIRIPOTABA / MARA ROSA / MARZAGAO / MATRINCHA / MAURILANDIA / MIMOSO DE GOIAS / MINACU / MINEIROS / MOIPORA / MONTE ALEGRE DE GOIAS / MONTES CLAROS DE GOIAS / MONTIVIDIU / MONTIVIDIU DO NORTE / MORRINHOS / MOSSAMEDES / MOZARLANDIA / MUNDO NOVO DE GOIAS / MUTUNOPOLIS / NAZARIO / NEROPOLIS / NIQUELANDIA / NOVA AMERICA / NOVA CRIXAS / NOVA GLORIA / NOVA IGUAQU DE GOIAS / NOVA ROMA / NOVA VENEZA / NOVO BRASIL / NOVO GAMA / NOVO PLANALTO / ORIZONA / OUVIDOR / PADRE BERNARDO / PALESTINA DE GOIAS / PALMEIRAS DE GOIAS / PALMELO / PALMINOPOLIS / PANAMA / PARANAIGUARA / PARAUNA / PEROLANDIA / PETROLINA DE GOIAS / PILAR DE GOIAS / PIRACANJUBA / PIRANHAS / PIRENOPOLIS / PIRES DO RIO / PLANALTINA / PONTALINA / PORANGATU / PORTEIRAO / PORTELANDIA / POSSE / QUIRINOPOLIS / RIO QUENTE / RIO VERDE / RUBIATABA / SANCLERLANDIA / SANTA BARBARA DE GOIAS / SANTA CRUZ DE GOIAS / SANTA FE DE GOIAS / SANTA HELENA DE GOIAS / SANTA RITA DO ARAGUAIA / SANTA TEREZA DE GOIAS / SANTA TEREZINHA DE GOIAS / SANTO ANTONIO DA BARRA / SANTO ANTONIO DO DESCOBERTO / SAO DOMINGOS / SAO FRANCISCO DE GOIAS / SAO JOAO D ALIANCA / SAO JOAO DA PARAUNA / SAO LUIS DE MONTES BELOS / SAO LUIZ DO NORTE / SAO MIGUEL DO ARAGUAIA / SAO MIGUEL DO PASSA QUATRO / SAO PATRICIO / SAO SIMAO / SENADOR CANEDO / SERRANOPOLIS / SILVANIA / SITIO D ABADIA / TAQUARAL DE GOIAS / TERESINA DE GOIAS / TEREZOPOLIS DE GOIAS / TRINDADE / TROMBAS / TURVANIA / TURVELANDIA / UIRAPURU / URUACU / URUTAI / VALPARAISO DE GOIAS / VARJAO / VIANOPOLIS / VICENTINOPOLIS / VILA BOA / VILA PROPICIO
Média de Duração das Incidências (h)	11,30		
Duração da Incidência mais longa (h)	86,14		
Total de Clientes afetados	289.761		

4. Descrição de Danos Causados

Segundo o Instituto Nacional de Pesquisas Espaciais (Inpe), os raios são responsáveis por cerca de 70% dos desligamentos na rede de transmissão e 40% na de distribuição de energia e queima de transformadores no Brasil. Durante os temporais, são frequentes casos de quedas de árvores, deslizamento de terras e objetos que são lançados sobre a rede, causando o rompimento de cabos de energia e a destruição de postes, provocando o desabastecimento de energia.

A fim de possibilitar melhor entendimento da importância dos equipamentos afetados na concessão da ENEL GO durante período das chuvas, apresenta-se na tabela abaixo a hierarquia dos equipamentos da rede de distribuição e no item 4.1 estão relacionadas a descrição destes.

Hierarquia	Nome do Equipamento
1	Disjuntor/ Religador/Chave Telecomandada
2	Chave fusível
3	Transformador

4.1. Descrição dos equipamentos afetados

Transformador – é um dispositivo destinado a modificar os níveis de tensão e corrente elétrica, mantendo potência elétrica praticamente constante, de um circuito a outro, modificando também os valores das impedâncias elétricas de um circuito elétrico.

Chave fusível – é um dispositivo fusível no qual o porta-fusível pode ser manipulado de forma a obter uma distância de seccionamento, sem que haja separação física entre o porta-fusível e a base. É um equipamento destinado a proteção de sobrecorrentes de circuitos primários utilizados em redes aéreas de distribuição urbana e rural e em pequenas subestações de consumidor e de concessionária. É dotada de um elemento fusível que responde pelas características básicas de sua operação.

Disjuntor – é um interruptor elétrico projetado para proteger um circuito elétrico de danos causados por falhas na alimentação elétrica, principalmente devido a situações de sobrecorrentes, causadas por exemplo por excesso de carga ou um curto-circuito.

Religadores automáticos – são equipamentos de interrupção de corrente elétrica dotados de uma determinada capacidade de repetição em operação de abertura e fechamento de um circuito, durante a ocorrência de um defeito.

Adicionalmente, para conhecimento segue a descrição detalhada abaixo:

Alimentador – linha elétrica destinada a transportar energia elétrica em média tensão.

Condutor de energia – é o meio pelo qual se transporta potência desde um determinado ponto, denominada fonte ou alimentação, até um terminal consumidor.

Para-raios – são equipamentos protetores de linhas de transmissão e distribuição aéreas contra sobretensões causadas por manobras de chaves ou descargas atmosféricas.

Isoladores – são elementos sólidos dotados de propriedades mecânicas, capazes de suportar os esforços produzidos pelos condutores. Eletricamente, exercem a função de isolar os condutores, submetidos a uma diferença de potencial em relação terra (estrutura suporte) ou em relação a um outro condutor de fase.

Ramal de ligação - conjunto de condutores e acessórios instalados entre o ponto de derivação do sistema de distribuição da distribuidora e o ponto de conexão das instalações de utilização do acessante.

Chave faca – é um tipo de dispositivo destinado a isolar (seccionar) partes (subsistemas, equipamentos, etc.) de circuitos elétricos. São instaladas em postes de energia e redes de distribuição elétrica, visando seccionar a rede para minimizar os efeitos das interrupções.

4.2. Equipamentos Afetados

Adicionalmente, segue abaixo a tabela com o detalhamento da quantidade de equipamentos afetados.

DANOS CAUSADOS			
Equipamentos Danificado	Importância para o Sistema	Local	Quantidade
Disjuntor/Religador/Chave Telecomandada	Proteção do Alimentador	Área de Concessão	109
Chaves Fusíveis Operada	Proteção de Ramais de Alimentadores	Área de Concessão	673
Transformador Operado	Proteção do Transformador	Área de Concessão	535

O Item 6 deste documento apresenta, na íntegra, a relação destas interrupções.

5. Relato Técnico sobre a intervenção realizada para restabelecimento

Em qualquer evento de situação de emergência, a rede de distribuição registra ocorrências emergenciais que podem estar associadas ao meio ambiente (não gerenciáveis) ou relacionadas à operação do sistema (gerenciáveis). Nesse sentido, é importante destacar que, em qualquer situação, a ENEL GO despacha suas equipes de

forma eficiente sem distinção da causa raiz, uma vez que o fato gerador somente é confirmado in loco, incluindo as ocorrências sem serviços executados (por exemplo, defeito interno), que podem atrasar o atendimento de ocorrências com desligamentos.

Assim, a fim de agilizar o reestabelecimento do serviço, além das equipes de atendimento de emergência, foram mobilizadas as equipes de combate a perdas, corte/religa, construção de rede, técnicos do sistema elétrico e grande equipe de backoffice.

Pode ser observado nas evidências do item 10.3, que as chuvas dos dias analisados no relatório trouxeram vários pontos de alagamento e enxurradas, afetando a locomoção das equipes. Também foram observadas em diversas ocorrências, contidas no item 6, relatos das equipes sobre o mau tempo, incluindo informações de árvores caídas, cabos partidos, inundação de hospital, dificuldades de acesso, pontos de atolamento, transbordamento de rios e córregos e estradas desmoronadas. Várias ocorrências necessitaram de serviços complexos e muitas vezes em locais com acesso muito limitado.

Abaixo segue a tabela com Turnos e o Tempo Médio de Atendimento, com dados diários dos dias 15 e 16 de Outubro de 2021.

Relato técnico sobre a Intervenção realizada – 2021			
	15/10	16/10	
<u>Informações Sobre Equipes</u>			
Turnos	1.205	1.040	Turmas
<u>Tempos Médios (Considerando ocorrências Expurgadas)</u>			
Preparação	496	465	Minutos
Deslocamento	49	49	Minutos
Execução	95	88	Minutos
TMAE	640	603	Minutos

6. Lista de Ocorrências

agente	mes_compentencia	ano_compentencia	codigoConjunto	alimentador	subestacao	EQP_ORI_GEM	numeroOrdemInterrupcao	codTipoInterrupcao	codMotivoExpurgo	dataHoraInicioInterrupcao	dataHoraRestabilizacao	fatoGerador	nivelTensao	qtdConsumidorasAtingidas	numConsumidoresConjunto	CHI
6072	10	2021	14958	2	146	PJ12212194	202110113663	1	3	16/10/2021 08:44	16/10/2021 16:11	Interna-Não programada-Meio ambiente-Vento	13800	20	11518	148,69
6072	10	2021	14964	3	156	GB18429095TS	202110116557	1	3	16/10/2021 07:02	16/10/2021 19:45	Interna-Não programada-Meio ambiente-Vento	13800	49	27081	622,87
6072	10	2021	14934	1	167	SX12216731RE	202110116767	1	3	15/10/2021 16:32	16/10/2021 17:22	Interna-Não programada-Meio ambiente-Vento	13800	78	7069	1936,96
6072	10	2021	14879	3	141	SO10456568	202110117291	1	3	15/10/2021 16:15	15/10/2021 23:47	Interna-Não programada-Meio ambiente-Vento	13800	6	28625	45,20
6072	10	2021	14879	3	141	SO10456568	202110117291	1	3	15/10/2021 16:15	16/10/2021 00:09	Interna-Não programada-Meio ambiente-Vento	13800	40	28625	315,53
6072	10	2021	14879	3	141	SO10456568	202110117291	1	3	15/10/2021 16:15	16/10/2021 02:59	Interna-Não programada-Meio ambiente-Vento	13800	27	28625	289,61
6072	10	2021	14879	3	141	SO10456568	202110117291	1	3	15/10/2021 16:15	16/10/2021 19:03	Interna-Não programada-Meio ambiente-Vento	13800	3	28625	80,37
6072	10	2021	14879	3	141	PC12248277	202110117291	1	3	15/10/2021 16:15	16/10/2021 19:16	Interna-Não programada-Meio ambiente-Vento	13800	26	28625	702,27
6072	10	2021	14879	3	141	SO10456568	202110117291	1	3	16/10/2021 10:19	16/10/2021 11:19	Interna-Não programada-Meio ambiente-Vento	13800	5	28625	4,92
6072	10	2021	14879	3	141	SO13000024	202110117291	1	3	16/10/2021 10:19	16/10/2021 18:12	Interna-Não programada-Meio ambiente-Vento	13800	68	28625	535,33
6072	10	2021	14934	31	103	JT21456719	202110117334	1	3	15/10/2021 16:22	15/10/2021 17:33	Interna-Não programada-Meio ambiente-Vento	220	1	7069	1,17
6072	10	2021	14934	30	103	JT10400238	202110117364	1	3	15/10/2021 16:53	16/10/2021 04:55	Interna-Não programada-Meio ambiente-Vento	34500	46	7069	553,02
6072	10	2021	16484	2	416	7819634	202110117397	1	3	15/10/2021 16:33	15/10/2021 20:44	Interna-Não programada-Meio ambiente-Vento	13800	2	6507	8,36
6072	10	2021	14964	1	156	80117612	202110117401	1	3	15/10/2021 16:33	16/10/2021 08:15	Interna-Não programada-Meio ambiente-Vento	220	1	27081	15,69
6072	10	2021	14879	34	27	CA12322217	202110117478	1	3	15/10/2021 16:43	16/10/2021 15:34	Interna-Não programada-Meio ambiente-Vento	220	1	28625	22,85
6072	10	2021	14879	3	141	SO13396022	202110117584	1	3	15/10/2021 16:54	16/10/2021 00:40	Interna-Não programada-Meio ambiente-Vento	13800	201	28625	1561,27
6072	10	2021	14879	3	141	SO10428165	202110117584	1	3	15/10/2021 16:54	16/10/2021 01:24	Interna-Não programada-Meio ambiente-Vento	13800	4	28625	33,98
6072	10	2021	14879	3	141	SO10394738	202110117584	1	3	15/10/2021 16:54	16/10/2021 03:11	Interna-Não programada-Meio ambiente-Vento	13800	5	28625	51,41
6072	10	2021	14879	3	141	SO13071430	202110117584	1	3	15/10/2021 16:54	16/10/2021 13:51	Interna-Não programada-Meio ambiente-Vento	13800	37	28625	775,53
6072	10	2021	14879	3	141	SO12216668	202110117584	1	3	15/10/2021 16:54	16/10/2021 14:02	Interna-Não programada-Meio ambiente-Vento	13800	15	28625	317,03
6072	10	2021	14879	3	141	CC12226505	202110117584	1	3	15/10/2021 16:54	16/10/2021 14:19	Interna-Não programada-Meio ambiente-Vento	13800	67	28625	1435,07
6072	10	2021	14879	3	141	SO10394738	202110117584	1	3	15/10/2021 16:54	16/10/2021 17:11	Interna-Não programada-Meio ambiente-Vento	220	1	28625	24,28
6072	10	2021	14879	3	141	SO10419963	202110117584	1	3	15/10/2021 20:01	15/10/2021 22:22	Interna-Não programada-Meio ambiente-Vento	13800	56	28625	131,30

607 2	10	2021	14879	3	141	SO104199 63	202110117584	1	3	15/10/2021 20:01	16/10/2021 00:40	Interna-Não programada-Meio ambiente-Vento	13800	98	28625	454,8 8
607 2	10	2021	14879	3	141	SO120534 25	202110117584	1	3	15/10/2021 20:01	16/10/2021 01:01	Interna-Não programada-Meio ambiente-Vento	13800	128	28625	639,0 4
607 2	10	2021	14879	3	141	SO104199 63	202110117584	1	3	16/10/2021 01:41	16/10/2021 01:48	Interna-Não programada-Meio ambiente-Vento	13800	565	28625	67,33
607 2	10	2021	14879	3	141	SO104199 63	202110117584	1	3	16/10/2021 08:22	16/10/2021 10:56	Interna-Não programada-Meio ambiente-Vento	13800	360	28625	921,2 0
607 2	10	2021	14879	3	141	SO104199 63	202110117584	1	3	16/10/2021 08:22	16/10/2021 11:39	Interna-Não programada-Meio ambiente-Vento	13800	201	28625	658,5 0
607 2	10	2021	14879	3	141	SO104199 63	202110117584	1	3	16/10/2021 08:22	16/10/2021 12:12	Interna-Não programada-Meio ambiente-Vento	13800	4	28625	15,31
607 2	10	2021	14879	3	141	SO104199 61	202110117584	1	3	16/10/2021 17:33	16/10/2021 17:38	Interna-Não programada-Meio ambiente-Vento	13800	201	28625	14,91
607 2	10	2021	14879	3	141	SO133712 16	202110117584	1	3	16/10/2021 17:33	16/10/2021 17:38	Interna-Não programada-Meio ambiente-Vento	13800	123	28625	10,39
607 2	10	2021	15744	4	103	29032782 9	202110117686	1	3	15/10/2021 17:10	15/10/2021 18:17	Interna-Não programada-Meio ambiente-Vento	220	1	23926	1,11
607 2	10	2021	14921	31	8	EU123014 51	202110117709	1	3	15/10/2021 17:13	16/10/2021 11:58	Interna-Não programada-Meio ambiente-Descarga Atmosférica	220	1	11745	18,74
607 2	10	2021	15744	4	103	JT122740 32	202110117720	1	3	15/10/2021 17:06	15/10/2021 20:54	Interna-Não programada-Meio ambiente-Vento	13800	8	23926	30,27
607 2	10	2021	14956	4	581	13901150 50	202110117768	1	3	15/10/2021 17:20	16/10/2021 16:56	Interna-Não programada-Meio ambiente-Vento	220	1	32092	23,60
607 2	10	2021	16484	32	570	RV212677 53	202110117782	1	3	15/10/2021 17:19	16/10/2021 09:51	Interna-Não programada-Meio ambiente-Descarga Atmosférica	220	1	6507	16,52
607 2	10	2021	14970	1	160	63039394 1	202110117785	1	3	15/10/2021 17:22	16/10/2021 16:12	Interna-Não programada-Meio ambiente-Vento	220	1	36118	22,83
607 2	10	2021	15730	1	415	RV211316 32	202110117791	1	3	15/10/2021 17:23	16/10/2021 15:59	Interna-Não programada-Meio ambiente-Vento	220	1	1271	22,59
607 2	10	2021	14934	2	407	JT120923 95	202110117810	1	3	15/10/2021 17:25	15/10/2021 19:29	Interna-Não programada-Meio ambiente-Vento	13800	39	7069	80,16
607 2	10	2021	14970	31	160	RV123270 04	202110117822	1	3	15/10/2021 16:23	16/10/2021 07:37	Interna-Não programada-Meio ambiente-Vento	34500	4	36118	60,89
607 2	10	2021	15745	6	103	29010582 1	202110117825	1	3	15/10/2021 17:27	15/10/2021 19:28	Interna-Não programada-Meio ambiente-Vento	220	1	20387	2,02
607 2	10	2021	14934	1	167	30000259 94	202110117878	1	3	15/10/2021 17:33	16/10/2021 11:56	Interna-Não programada-Meio ambiente-Vento	220	1	7069	18,38
607 2	10	2021	14940	1	565	LZ123514 06	202110117937	1	3	16/10/2021 01:04	16/10/2021 01:41	Interna-Não programada-Meio ambiente-Descarga Atmosférica	13800	105	95622	64,20
607 2	10	2021	14890	5	34	19900034 15	202110117949	1	3	15/10/2021 17:40	15/10/2021 19:20	Interna-Não programada-Meio ambiente-Vento	220	1	46335	1,66
607 2	10	2021	14880	1	521	IT2103378 0	202110117956	1	3	15/10/2021 17:40	16/10/2021 21:25	Interna-Não programada-Meio ambiente-Descarga Atmosférica	220	1	4981	27,73
607 2	10	2021	14956	1	242	SU122444 68	202110117977	1	3	15/10/2021 17:44	17/10/2021 08:45	Interna-Não programada-Meio ambiente-Descarga Atmosférica	220	1	32092	39,01
607 2	10	2021	14879	1	95	IM212052 43	202110118001	1	3	15/10/2021 17:46	16/10/2021 07:30	Interna-Não programada-Meio ambiente-Vento	220	1	28625	13,72
607 2	10	2021	14982	5	489	CN114036 23	202110118026	1	3	15/10/2021 17:49	16/10/2021 00:01	Interna-Não programada-Meio ambiente-Vento	220	1	35495	6,18
607 2	10	2021	14964	31	156	QI211005 34	202110118034	1	3	15/10/2021 17:51	17/10/2021 03:24	Interna-Não programada-Meio ambiente-Descarga Atmosférica	220	1	27081	33,54
607 2	10	2021	14988	32	181	JV122225 02	202110118076	1	3	15/10/2021 17:54	15/10/2021 21:42	Interna-Não programada-Meio ambiente-Descarga Atmosférica	34500	8	4248	30,29
607 2	10	2021	15745	7	103	JT121044 64	202110118089	1	3	15/10/2021 17:59	16/10/2021 08:42	Interna-Não programada-Meio ambiente-Descarga Atmosférica	220	1	20387	14,70
607 2	10	2021	14912	32	73	MR21160 419	202110118104	1	3	15/10/2021 18:01	16/10/2021 01:31	Interna-Não programada-Meio ambiente-Vento	220	1	6704	7,49

607 2	10	2021	14964	2	486	QI310364 78	202110118106	1	3	15/10/2021 18:01	17/10/2021 04:15	Interna-Não programada-Meio ambiente-Descarga Atmosférica	220	1	27081	34,22
607 2	10	2021	14921	4	8	EU120750 87	202110118109	1	3	15/10/2021 17:21	16/10/2021 16:37	Interna-Não programada-Meio ambiente-Vento	13800	11	11745	255,9 4
607 2	10	2021	14944	4	124	15001156 8	202110118111	1	3	15/10/2021 18:02	16/10/2021 00:20	Interna-Não programada-Meio ambiente-Vento	220	1	23787	6,30
607 2	10	2021	14890	1	34	19901209 00	202110118132	1	3	15/10/2021 18:04	16/10/2021 08:20	Interna-Não programada-Meio ambiente-Vento	220	1	46335	14,26
607 2	10	2021	14970	1	160	RV113063 01	202110118242	1	3	16/10/2021 11:53	16/10/2021 12:33	Interna-Não programada-Meio ambiente-Vento	220	59	36118	39,33
607 2	10	2021	14879	34	27	CC123386 16LD	202110118247	1	3	16/10/2021 08:01	16/10/2021 15:47	Interna-Não programada-Meio ambiente-Vento	34500	31	28625	240,4 1
607 2	10	2021	15744	4	103	29001464 5	202110118300	1	3	15/10/2021 18:24	15/10/2021 22:16	Interna-Não programada-Meio ambiente-Vento	220	1	23926	3,86
607 2	10	2021	14893	31	243	DJ121642 82	202110118329	1	3	15/10/2021 18:27	16/10/2021 04:33	Interna-Não programada-Meio ambiente-Vento	220	1	5054	10,11
607 2	10	2021	14956	31	114	MY12303 454RE	202110118373	1	3	15/10/2021 18:32	16/10/2021 13:13	Interna-Não programada-Meio ambiente-Vento	34500	12	32092	224,0 5
607 2	10	2021	14889	6	34	CT113729 59	202110118406	1	3	15/10/2021 18:35	15/10/2021 20:38	Interna-Não programada-Meio ambiente-Descarga Atmosférica	220	22	20406	44,94
607 2	10	2021	14964	31	156	QI211431 52	202110118455	1	3	15/10/2021 18:41	16/10/2021 17:07	Interna-Não programada-Meio ambiente-Vento	220	1	27081	22,43
607 2	10	2021	14964	31	156	PC122390 15	202110118458	1	3	15/10/2021 18:41	16/10/2021 18:53	Interna-Não programada-Meio ambiente-Vento	220	1	27081	24,19
607 2	10	2021	16489	2	422	CN213144 32	202110118507	1	3	15/10/2021 18:46	16/10/2021 17:31	Interna-Não programada-Meio ambiente-Descarga Atmosférica	220	1	9986	22,74
607 2	10	2021	15747	5	148	PR213326 18	202110118514	1	3	15/10/2021 18:47	16/10/2021 09:29	Interna-Não programada-Meio ambiente-Descarga Atmosférica	220	2	14576	29,39
607 2	10	2021	14988	32	181	BJ212637 65	202110118523	1	3	15/10/2021 18:46	18/10/2021 00:20	Interna-Não programada-Meio ambiente-Descarga Atmosférica	220	1	4248	53,55
607 2	10	2021	14944	4	124	10033287 056	202110118524	1	3	15/10/2021 18:48	15/10/2021 23:53	Interna-Não programada-Meio ambiente-Vento	220	1	23787	5,09
607 2	10	2021	14934	1	407	JT211594 01	202110118539	1	3	15/10/2021 18:50	16/10/2021 08:30	Interna-Não programada-Meio ambiente-Vento	220	1	7069	13,66
607 2	10	2021	14944	4	124	10017024 275	202110118557	1	3	15/10/2021 18:51	16/10/2021 03:17	Interna-Não programada-Meio ambiente-Vento	220	1	23787	8,43
607 2	10	2021	14964	1	156	QI320168 46	202110118578	1	3	15/10/2021 18:49	16/10/2021 08:27	Interna-Não programada-Meio ambiente-Vento	13800	4	27081	54,48
607 2	10	2021	14974	33	166	SH104182 44	202110118579	1	3	15/10/2021 18:22	16/10/2021 12:17	Interna-Não programada-Meio ambiente-Vento	34500	8	2018	143,3 3
607 2	10	2021	14974	33	166	ML13085 669	202110118579	1	3	15/10/2021 18:22	17/10/2021 13:16	Interna-Não programada-Meio ambiente-Vento	34500	3	2018	128,6 9
607 2	10	2021	14974	33	166	SH104182 44	202110118579	1	3	16/10/2021 12:24	16/10/2021 12:28	Interna-Não programada-Meio ambiente-Vento	34500	8	2018	0,51
607 2	10	2021	14974	34	166	SH104080 98	202110118579	1	3	17/10/2021 08:24	17/10/2021 12:43	Interna-Não programada-Meio ambiente-Vento	34500	11	2018	47,55
607 2	10	2021	14962	1	151	PK211093 94	202110118581	1	3	15/10/2021 18:53	16/10/2021 08:12	Interna-Não programada-Meio ambiente-Vento	220	2	14960	26,61
607 2	10	2021	14968	1	232	DM12246 722	202110118597	1	3	15/10/2021 16:56	17/10/2021 16:35	Interna-Não programada-Meio ambiente-Vento	13800	5	10279	238,2 3
607 2	10	2021	14982	3	489	CN110254 23	202110118607	1	3	15/10/2021 18:42	15/10/2021 20:55	Interna-Não programada-Meio ambiente-Descarga Atmosférica	220	120	35495	264,5 7
607 2	10	2021	14890	5	34	19901801 31	202110118629	1	3	15/10/2021 18:57	15/10/2021 21:16	Interna-Não programada-Meio ambiente-Vento	220	1	46335	2,30
607 2	10	2021	14956	2	581	10022411 427	202110118630	1	3	15/10/2021 18:58	16/10/2021 10:14	Interna-Não programada-Meio ambiente-Vento	220	1	32092	15,27
607 2	10	2021	15743	1	26	BG122635 67	202110118716	1	3	15/10/2021 19:04	16/10/2021 16:40	Interna-Não programada-Meio ambiente-Descarga Atmosférica	13800	21	1525	453,4 2

607 2	10	2021	14876	2	458	GT122223 23	202110118726	1	3	15/10/2021 18:42	16/10/2021 13:05	Interna-Não programada-Meio ambiente-Vento	220	1	10240	18,38
607 2	10	2021	14876	2	458	GT122223 23	202110118726	1	3	15/10/2021 18:42	16/10/2021 13:23	Interna-Não programada-Meio ambiente-Vento	13800	2	10240	37,35
607 2	10	2021	14964	1	231	GB111065 25	202110118727	1	3	15/10/2021 18:24	16/10/2021 10:50	Interna-Não programada-Meio ambiente-Vento	220	100	27081	1642,75
607 2	10	2021	14939	1	112	MQ12000 002	202110118729	1	3	16/10/2021 09:29	16/10/2021 15:26	Interna-Não programada-Meio ambiente-Descarga Atmosférica	13800	579	13683	3440,06
607 2	10	2021	14964	31	156	PC213123 01	202110118733	1	3	15/10/2021 19:06	17/10/2021 01:37	Interna-Não programada-Meio ambiente-Vento	220	1	27081	30,51
607 2	10	2021	14956	2	581	MY11205 183	202110118737	1	3	15/10/2021 18:56	16/10/2021 00:00	Interna-Não programada-Meio ambiente-Descarga Atmosférica	220	150	32092	757,92
607 2	10	2021	14896	2	524	SQ120748 26	202110118738	1	3	15/10/2021 19:07	16/10/2021 10:55	Interna-Não programada-Meio ambiente-Vento	220	1	4292	15,80
607 2	10	2021	16482	6	577	RV211539 04	202110118743	1	3	15/10/2021 18:09	16/10/2021 11:27	Interna-Não programada-Meio ambiente-Descarga Atmosférica	220	1	16525	17,30
607 2	10	2021	14982	3	489	CN120000 65	202110118790	1	3	15/10/2021 18:51	15/10/2021 21:14	Interna-Não programada-Meio ambiente-Vento	13800	143	35495	340,66
607 2	10	2021	14883	3	32	CN112649 96	202110118803	1	3	15/10/2021 18:59	16/10/2021 07:27	Interna-Não programada-Meio ambiente-Descarga Atmosférica	220	50	19497	622,85
607 2	10	2021	14879	1	29	CA120242 54	202110118814	1	3	15/10/2021 18:10	17/10/2021 18:15	Interna-Não programada-Meio ambiente-Vento	13800	27	28625	1298,53
607 2	10	2021	14879	1	29	CA120242 54	202110118814	1	3	15/10/2021 18:10	17/10/2021 18:28	Interna-Não programada-Meio ambiente-Vento	220	1	28625	48,31
607 2	10	2021	15729	8	245	RV212899 03	202110118847	1	3	15/10/2021 19:18	16/10/2021 08:50	Interna-Não programada-Meio ambiente-Vento	220	2	14798	27,05
607 2	10	2021	14982	3	489	CN111635 68	202110118863	1	3	15/10/2021 18:55	16/10/2021 07:29	Interna-Não programada-Meio ambiente-Descarga Atmosférica	220	82	35495	1030,35
607 2	10	2021	14883	3	32	CN113094 03	202110118874	1	3	15/10/2021 19:14	16/10/2021 07:55	Interna-Não programada-Meio ambiente-Descarga Atmosférica	220	85	19497	1077,21
607 2	10	2021	14982	3	489	CN111285 70	202110118886	1	3	15/10/2021 19:02	15/10/2021 22:05	Interna-Não programada-Meio ambiente-Vento	220	108	35495	328,74
607 2	10	2021	14962	2	151	21007468 1	202110118890	1	3	15/10/2021 19:21	15/10/2021 23:09	Interna-Não programada-Meio ambiente-Vento	220	1	14960	3,79
607 2	10	2021	14982	3	489	CN113811 80	202110118893	1	3	15/10/2021 18:45	15/10/2021 20:30	Interna-Não programada-Meio ambiente-Descarga Atmosférica	220	277	35495	480,90
607 2	10	2021	14879	1	317	SO110720 57	202110118910	1	3	15/10/2021 19:23	16/10/2021 21:26	Interna-Não programada-Meio ambiente-Vento	220	5	28625	130,23
607 2	10	2021	14921	4	8	EU120748 77	202110118912	1	3	15/10/2021 18:55	15/10/2021 21:44	Interna-Não programada-Meio ambiente-Árvore ou Vegetação	13800	99	11745	277,72
607 2	10	2021	15730	31	245	RV122490 20	202110118921	1	3	15/10/2021 16:27	17/10/2021 13:46	Interna-Não programada-Meio ambiente-Vento	34500	10	1271	453,14
607 2	10	2021	15730	31	245	RV122490 20	202110118921	1	3	15/10/2021 16:27	17/10/2021 14:16	Interna-Não programada-Meio ambiente-Vento	34500	4	1271	183,27
607 2	10	2021	15730	31	245	RV122490 20	202110118921	1	3	15/10/2021 16:27	17/10/2021 14:51	Interna-Não programada-Meio ambiente-Vento	220	1	1271	46,41
607 2	10	2021	15730	31	245	RV122490 20	202110118921	1	3	15/10/2021 16:27	17/10/2021 15:23	Interna-Não programada-Meio ambiente-Vento	34500	5	1271	234,72
607 2	10	2021	14982	3	489	CN113639 89	202110118936	1	3	15/10/2021 18:45	16/10/2021 09:54	Interna-Não programada-Meio ambiente-Vento	220	85	35495	1288,03
607 2	10	2021	14927	2	90	IJ1100000 2	202110118937	1	3	15/10/2021 19:20	16/10/2021 04:56	Interna-Não programada-Meio ambiente-Descarga Atmosférica	220	109	3021	1044,83
607 2	10	2021	14927	30	992	IJ1221673 9	202110118938	1	3	15/10/2021 19:25	16/10/2021 21:41	Interna-Não programada-Meio ambiente-Descarga Atmosférica	34500	3	3021	78,80
607 2	10	2021	14968	1	232	DM11159 461	202110118972	1	3	15/10/2021 19:02	17/10/2021 01:41	Interna-Não programada-Meio ambiente-Descarga Atmosférica	220	41	10279	1256,16
607 2	10	2021	16483	1	375	AL110899 67	202110118984	1	3	15/10/2021 19:09	16/10/2021 01:47	Interna-Não programada-Meio ambiente-Vento	220	114	7376	754,97

607 2	10	2021	14927	1	90	39000011 55	202110119011	1	3	15/10/2021 19:35	16/10/2021 14:29	Interna-Não programada-Meio ambiente-Vento	220	1	3021	18,89
607 2	10	2021	14927	1	90	U1206306 7	202110119040	1	3	15/10/2021 19:27	17/10/2021 01:07	Interna-Não programada-Meio ambiente-Descarga Atmosférica	13800	22	3021	652,4 2
607 2	10	2021	14879	1	95	IM211361 72	202110119055	1	3	15/10/2021 19:40	16/10/2021 23:06	Interna-Não programada-Meio ambiente-Descarga Atmosférica	220	1	28625	27,42
607 2	10	2021	14964	2	156	Q1320179 87	202110119100	1	3	15/10/2021 18:16	16/10/2021 17:40	Interna-Não programada-Meio ambiente-Descarga Atmosférica	13800	6	27081	140,3 3
607 2	10	2021	14944	3	124	MR21098 221	202110119122	1	3	15/10/2021 19:52	15/10/2021 23:48	Interna-Não programada-Meio ambiente-Descarga Atmosférica	220	1	23787	3,92
607 2	10	2021	15747	5	148	10006414 751	202110119170	1	3	15/10/2021 20:01	16/10/2021 13:14	Interna-Não programada-Meio ambiente-Vento	220	1	14576	17,20
607 2	10	2021	14934	2	407	SX120808 73RE	202110119182	1	3	15/10/2021 19:16	16/10/2021 10:24	Interna-Não programada-Meio ambiente-Vento	13800	106	7069	1603, 37
607 2	10	2021	14982	3	489	CN110973 75	202110119214	1	3	15/10/2021 19:10	15/10/2021 23:07	Interna-Não programada-Meio ambiente-Descarga Atmosférica	220	80	35495	315,2 0
607 2	10	2021	14912	1	301	10002211 481	202110119228	1	3	15/10/2021 20:11	16/10/2021 11:04	Interna-Não programada-Meio ambiente-Vento	220	1	6704	14,89
607 2	10	2021	14934	1	167	JT103947 41	202110119237	1	3	15/10/2021 20:07	15/10/2021 23:38	Interna-Não programada-Meio ambiente-Descarga Atmosférica	34500	3060	7069	1072 0,20
607 2	10	2021	14934	2	167	JT103947 41	202110119237	1	3	15/10/2021 20:07	15/10/2021 23:38	Interna-Não programada-Meio ambiente-Descarga Atmosférica	34500	91	7069	318,8 0
607 2	10	2021	14934	32	480	JT103947 41	202110119237	1	3	15/10/2021 20:07	15/10/2021 23:38	Interna-Não programada-Meio ambiente-Descarga Atmosférica	34500	201	7069	704,1 7
607 2	10	2021	14982	3	489	CN113938 37	202110119259	1	3	15/10/2021 18:58	15/10/2021 21:03	Interna-Não programada-Meio ambiente-Vento	220	101	35495	209,6 9
607 2	10	2021	14970	3	587	RV120258 89	202110119267	1	3	15/10/2021 16:14	16/10/2021 08:11	Interna-Não programada-Meio ambiente-Vento	13800	33	36118	525,9 1
607 2	10	2021	16482	3	577	SH110000 43	202110119295	1	3	15/10/2021 18:06	16/10/2021 02:33	Interna-Não programada-Meio ambiente-Descarga Atmosférica	220	51	16525	430,9 4
607 2	10	2021	14968	1	113	ML11000 006	202110119352	1	3	15/10/2021 20:26	16/10/2021 01:09	Interna-Não programada-Meio ambiente-Vento	220	132	10279	620,9 5
607 2	10	2021	16482	3	577	10015878 200	202110119368	1	3	15/10/2021 20:37	16/10/2021 21:14	Interna-Não programada-Meio ambiente-Vento	220	1	16525	24,61
607 2	10	2021	14968	1	113	ML111123 257	202110119381	1	3	15/10/2021 20:21	16/10/2021 01:31	Interna-Não programada-Meio ambiente-Descarga Atmosférica	220	175	10279	902,8 5
607 2	10	2021	14981	9	498	10033037 386	202110119385	1	3	15/10/2021 20:41	16/10/2021 00:30	Interna-Não programada-Meio ambiente-Vento	220	1	44862	3,81
607 2	10	2021	15748	3	188	20600462 27	202110119401	1	3	15/10/2021 20:43	16/10/2021 12:05	Interna-Não programada-Meio ambiente-Vento	220	1	11644	15,35
607 2	10	2021	15741	9	420	10021617 412	202110119418	1	3	15/10/2021 20:47	16/10/2021 01:02	Interna-Não programada-Meio ambiente-Vento	220	1	77540	4,25
607 2	10	2021	14982	4	489	CN111635 66	202110119419	1	3	15/10/2021 20:09	16/10/2021 09:03	Interna-Não programada-Meio ambiente-Vento	220	83	35495	1069, 66
607 2	10	2021	14864	4	344	20058038 3	202110119420	1	3	15/10/2021 20:47	16/10/2021 02:50	Interna-Não programada-Meio ambiente-Vento	220	1	32182	6,04
607 2	10	2021	14889	2	359	IO212315 72	202110119422	1	3	15/10/2021 20:47	16/10/2021 00:00	Interna-Não programada-Meio ambiente-Vento	220	3	20406	9,61
607 2	10	2021	14879	1	95	IM120580 60	202110119427	1	3	15/10/2021 20:44	15/10/2021 22:28	Interna-Não programada-Meio ambiente-Descarga Atmosférica	13800	7	28625	12,07
607 2	10	2021	14879	1	95	IM120580 60	202110119427	1	3	15/10/2021 20:44	16/10/2021 11:04	Interna-Não programada-Meio ambiente-Descarga Atmosférica	13800	7	28625	100,2 8
607 2	10	2021	14876	1	23	BJ210001 49	202110119430	1	3	15/10/2021 20:49	16/10/2021 23:29	Interna-Não programada-Meio ambiente-Vento	220	1	10240	26,66
607 2	10	2021	14969	8	160	RV212000 61	202110119441	1	3	15/10/2021 20:51	16/10/2021 11:48	Interna-Não programada-Meio ambiente-Vento	220	1	33652	14,94
607 2	10	2021	14879	34	27	CC122027 46	202110119451	1	3	15/10/2021 20:55	15/10/2021 23:33	Interna-Não programada-Meio ambiente-Descarga Atmosférica	34500	2	28625	5,26

607 2	10	2021	14879	2	29	CC213460 12	202110119456	1	3	15/10/2021 20:56	16/10/2021 15:40	Interna-Não programada-Meio ambiente-Descarga Atmosférica	220	1	28625	18,73
607 2	10	2021	15727	4	322	BV210107 95	202110119463	1	3	15/10/2021 20:57	16/10/2021 09:50	Interna-Não programada-Meio ambiente-Descarga Atmosférica	220	1	12761	12,87
607 2	10	2021	14982	6	489	CN114626 60	202110119464	1	3	15/10/2021 20:57	16/10/2021 08:13	Interna-Não programada-Meio ambiente-Descarga Atmosférica	220	48	35495	540,1 3
607 2	10	2021	14912	2	104	JV120265 71	202110119473	1	3	15/10/2021 18:54	16/10/2021 07:44	Interna-Não programada-Meio ambiente-Descarga Atmosférica	13800	4	6704	51,33
607 2	10	2021	14879	1	29	CA120115 42	202110119475	1	3	15/10/2021 20:37	15/10/2021 22:55	Interna-Não programada-Meio ambiente-Vento	13800	10	28625	22,87
607 2	10	2021	14982	3	489	CN111635 69	202110119486	1	3	15/10/2021 18:46	16/10/2021 07:49	Interna-Não programada-Meio ambiente-Descarga Atmosférica	220	28	35495	365,2 8
607 2	10	2021	15747	5	148	PR124047 84	202110119487	1	3	15/10/2021 20:25	16/10/2021 12:32	Interna-Não programada-Meio ambiente-Descarga Atmosférica	13800	245	14576	3945, 59
607 2	10	2021	14879	1	29	CC110000 24	202110119491	1	3	15/10/2021 20:46	16/10/2021 00:03	Interna-Não programada-Meio ambiente-Vento	220	96	28625	314,4 8
607 2	10	2021	14861	2	345	BG122567 78	202110119493	1	3	15/10/2021 17:43	16/10/2021 12:35	Interna-Não programada-Meio ambiente-Vento	13800	13	4949	245,1 3
607 2	10	2021	14969	8	160	63050874 4	202110119500	1	3	15/10/2021 18:00	16/10/2021 15:12	Interna-Não programada-Meio ambiente-Vento	220	1	33652	21,18
607 2	10	2021	15744	3	103	JT111296 36	202110119511	1	3	15/10/2021 21:08	16/10/2021 08:28	Interna-Não programada-Meio ambiente-Vento	220	227	23926	2571, 53
607 2	10	2021	14880	2	28	CD120000 26	202110119522	1	3	15/10/2021 21:09	16/10/2021 13:19	Interna-Não programada-Meio ambiente-Vento	13800	2	4981	32,31
607 2	10	2021	14867	1	11	AG123553 41	202110119526	1	3	15/10/2021 21:10	16/10/2021 08:25	Interna-Não programada-Meio ambiente-Vento	13800	12	8109	134,9 0
607 2	10	2021	16489	4	32	CN213637 62	202110119549	1	3	15/10/2021 21:20	16/10/2021 14:11	Interna-Não programada-Meio ambiente-Descarga Atmosférica	220	1	9986	16,84
607 2	10	2021	14964	3	156	QI122794 92	202110119558	1	3	16/10/2021 06:45	16/10/2021 18:11	Interna-Não programada-Meio ambiente-Vento	13800	5	27081	57,15
607 2	10	2021	14964	3	156	QI120969 19	202110119558	1	3	16/10/2021 06:45	17/10/2021 07:46	Interna-Não programada-Meio ambiente-Vento	13800	4	27081	100,0 5
607 2	10	2021	14934	30	103	SX104006 42	202110119562	1	3	15/10/2021 17:07	16/10/2021 04:55	Interna-Não programada-Meio ambiente-Vento	34500	41	7069	483,4 1
607 2	10	2021	14934	30	103	JT133370 30	202110119562	1	3	15/10/2021 17:07	16/10/2021 05:26	Interna-Não programada-Meio ambiente-Vento	34500	199	7069	2448, 86
607 2	10	2021	15734	36	347	LZ110000 44	202110119574	1	3	15/10/2021 21:25	16/10/2021 23:15	Interna-Não programada-Meio ambiente-Vento	220	19	2494	490,7 0
607 2	10	2021	15745	5	103	JT110634 33	202110119576	1	3	15/10/2021 21:01	15/10/2021 22:40	Interna-Não programada-Meio ambiente-Vento	220	121	20387	199,9 2
607 2	10	2021	14931	2	98	IT1104662 0	202110119585	1	3	15/10/2021 21:27	16/10/2021 09:25	Interna-Não programada-Meio ambiente-Vento	220	241	19248	2882, 23
607 2	10	2021	14954	32	346	LZ210975 41	202110119594	1	3	15/10/2021 21:28	17/10/2021 11:31	Interna-Não programada-Meio ambiente-Vento	220	1	3392	38,04
607 2	10	2021	14879	2	29	CC210786 13	202110119603	1	3	15/10/2021 21:28	17/10/2021 15:16	Interna-Não programada-Meio ambiente-Descarga Atmosférica	220	1	28625	41,78
607 2	10	2021	14956	31	114	MY21304 361	202110119607	1	3	15/10/2021 21:30	16/10/2021 02:47	Interna-Não programada-Meio ambiente-Descarga Atmosférica	220	2	32092	10,55
607 2	10	2021	16483	32	385	CI212637 90	202110119612	1	3	15/10/2021 21:31	16/10/2021 00:12	Interna-Não programada-Meio ambiente-Descarga Atmosférica	220	1	7376	2,68
607 2	10	2021	14981	9	498	SW11337 865	202110119617	1	3	15/10/2021 21:32	16/10/2021 05:20	Interna-Não programada-Meio ambiente-Vento	220	111	44862	865,3 1
607 2	10	2021	14927	1	90	IJ1220062 1	202110119636	1	3	15/10/2021 21:35	17/10/2021 01:53	Interna-Não programada-Meio ambiente-Descarga Atmosférica	13800	9	3021	254,6 0
607 2	10	2021	14933	1	102	JA112581 74	202110119637	1	3	15/10/2021 21:35	15/10/2021 23:34	Interna-Não programada-Meio ambiente-Vento	220	31	19028	61,57
607 2	10	2021	15744	3	103	JT110838 35	202110119642	1	3	15/10/2021 21:36	16/10/2021 08:05	Interna-Não programada-Meio ambiente-Vento	220	1	23926	10,47

607 2	10	2021	16485	3	576	PU213092 04	202110119652	1	3	15/10/2021 21:37	16/10/2021 03:19	Interna-Não programada-Meio ambiente-Vento	220	1	5037	5,68
607 2	10	2021	14870	2	60	10032858 033	202110119653	1	3	15/10/2021 21:37	16/10/2021 08:21	Interna-Não programada-Meio ambiente-Vento	220	1	38398	10,72
607 2	10	2021	15747	5	148	PR124047 80	202110119658	1	3	15/10/2021 21:39	16/10/2021 13:18	Interna-Não programada-Meio ambiente-Descarga Atmosférica	13800	2	14576	31,28
607 2	10	2021	14956	2	581	MY21329 877	202110119676	1	3	15/10/2021 21:42	16/10/2021 01:50	Interna-Não programada-Meio ambiente-Descarga Atmosférica	220	6	32092	24,78
607 2	10	2021	14937	6	237	21183934	202110119685	1	3	15/10/2021 21:44	16/10/2021 00:26	Interna-Não programada-Meio ambiente-Vento	220	1	27656	2,69
607 2	10	2021	15745	6	103	JT111916 99	202110119691	1	3	15/10/2021 21:07	15/10/2021 23:39	Interna-Não programada-Meio ambiente-Vento	220	256	20387	646,6 1
607 2	10	2021	14956	31	114	MY10429 271	202110119699	1	3	15/10/2021 21:18	16/10/2021 12:01	Interna-Não programada-Meio ambiente-Descarga Atmosférica	34500	13	32092	191,4 3
607 2	10	2021	14956	31	114	MY10429 271	202110119699	1	3	15/10/2021 21:18	16/10/2021 12:20	Interna-Não programada-Meio ambiente-Descarga Atmosférica	34500	7	32092	105,2 1
607 2	10	2021	14956	31	114	MY10401 436	202110119699	1	3	16/10/2021 13:18	16/10/2021 14:40	Interna-Não programada-Meio ambiente-Descarga Atmosférica	34500	15	32092	20,49
607 2	10	2021	14956	31	114	MY13429 271B	202110119699	1	3	16/10/2021 13:18	16/10/2021 17:58	Interna-Não programada-Meio ambiente-Descarga Atmosférica	34500	15	32092	69,94
607 2	10	2021	14956	31	114	MY13324 529	202110119699	1	3	16/10/2021 13:18	16/10/2021 21:54	Interna-Não programada-Meio ambiente-Descarga Atmosférica	34500	2	32092	17,18
607 2	10	2021	14956	31	114	MY13324 530	202110119699	1	3	16/10/2021 13:18	16/10/2021 22:29	Interna-Não programada-Meio ambiente-Descarga Atmosférica	34500	5	32092	45,87
607 2	10	2021	14879	1	29	CAAA2107 4141	202110119712	1	3	15/10/2021 21:51	16/10/2021 17:44	Interna-Não programada-Meio ambiente-Vento	220	2	28625	39,75
607 2	10	2021	16476	12	453	14815849	202110119716	1	3	15/10/2021 21:52	16/10/2021 04:13	Interna-Não programada-Meio ambiente-Vento	220	1	34492	6,34
607 2	10	2021	14956	2	581	MY11418 270	202110119717	1	3	15/10/2021 21:33	16/10/2021 01:06	Interna-Não programada-Meio ambiente-Descarga Atmosférica	220	113	32092	399,3 9
607 2	10	2021	15730	33	245	RV104022 39	202110119726	1	3	15/10/2021 21:54	16/10/2021 08:51	Interna-Não programada-Meio ambiente-Vento	34500	16	1271	175,3 7
607 2	10	2021	15730	33	245	RV122798 30LD	202110119726	1	3	15/10/2021 21:54	16/10/2021 10:45	Interna-Não programada-Meio ambiente-Vento	34500	8	1271	102,8 8
607 2	10	2021	15730	33	245	RV123321 89LD	202110119726	1	3	15/10/2021 21:54	16/10/2021 16:54	Interna-Não programada-Meio ambiente-Vento	34500	5	1271	95,05
607 2	10	2021	15730	33	245	RV123058 54	202110119727	1	3	15/10/2021 21:41	16/10/2021 08:31	Interna-Não programada-Meio ambiente-Vento	34500	4	1271	43,30
607 2	10	2021	14898	1	50	EA120840 55	202110119732	1	3	15/10/2021 21:58	16/10/2021 08:20	Interna-Não programada-Meio ambiente-Vento	13800	9	12434	93,20
607 2	10	2021	16493	2	572	SV120725 14	202110119735	1	3	15/10/2021 22:01	16/10/2021 02:32	Interna-Não programada-Meio ambiente-Descarga Atmosférica	13800	11	16165	49,62
607 2	10	2021	14934	1	407	JT120369 00	202110119737	1	3	15/10/2021 21:33	16/10/2021 09:08	Interna-Não programada-Meio ambiente-Vento	13800	93	7069	1075, 83
607 2	10	2021	14879	34	27	CC121960 48	202110119741	1	3	15/10/2021 21:42	16/10/2021 00:55	Interna-Não programada-Meio ambiente-Vento	34500	20	28625	64,11
607 2	10	2021	16480	8	386	LZ120252 43	202110119747	1	3	15/10/2021 22:07	16/10/2021 12:46	Interna-Não programada-Meio ambiente-Vento	13800	3	32548	43,91
607 2	10	2021	14890	1	34	CT113334 54	202110119750	1	3	15/10/2021 22:08	16/10/2021 03:47	Interna-Não programada-Meio ambiente-Vento	220	29	46335	163,6 6
607 2	10	2021	15742	4	99	IT1138410 3	202110119751	1	3	15/10/2021 21:32	15/10/2021 23:01	Interna-Não programada-Meio ambiente-Vento	220	42	23365	62,00
607 2	10	2021	14923	32	85	ME12380 972	202110119773	1	3	15/10/2021 21:48	16/10/2021 01:31	Interna-Não programada-Meio ambiente-Descarga Atmosférica	34500	7	32349	25,93
607 2	10	2021	15742	4	99	IT1238619 9	202110119782	1	3	15/10/2021 22:19	16/10/2021 12:01	Interna-Não programada-Meio ambiente-Vento	13800	6	23365	82,14
607 2	10	2021	14958	1	146	PJ120354 76	202110119795	1	3	15/10/2021 21:08	16/10/2021 00:25	Interna-Não programada-Meio ambiente-Árvore ou Vegetação	13800	17	11518	55,70

607 2	10	2021	14881	31	30	00300414	202110119798	1	3	15/10/2021 22:18	16/10/2021 01:05	Interna-Não programada-Meio ambiente-Vento	34500	3	11745	8,38
607 2	10	2021	14881	31	30	00300414	202110119798	1	3	15/10/2021 22:18	16/10/2021 20:40	Interna-Não programada-Meio ambiente-Vento	34500	92	11745	2057,58
607 2	10	2021	14881	31	30	00300414	202110119798	1	3	16/10/2021 10:28	16/10/2021 11:04	Interna-Não programada-Meio ambiente-Vento	34500	3	11745	1,77
607 2	10	2021	14969	5	160	RV184530 08TS	202110119803	1	3	15/10/2021 17:26	17/10/2021 02:35	Interna-Não programada-Meio ambiente-Descarga Atmosférica	13800	12	33652	397,66
607 2	10	2021	15742	1	99	IT1100016 9	202110119807	1	3	15/10/2021 22:22	16/10/2021 11:33	Interna-Não programada-Meio ambiente-Árvore ou Vegetação	220	143	23365	1884,66
607 2	10	2021	14920	1	96	IB120168 99	202110119808	1	3	15/10/2021 21:41	16/10/2021 09:21	Interna-Não programada-Meio ambiente-Vento	13800	9	14420	104,89
607 2	10	2021	15744	4	103	JT110670 41	202110119811	1	3	15/10/2021 21:41	16/10/2021 07:42	Interna-Não programada-Meio ambiente-Árvore ou Vegetação	220	63	23926	630,44
607 2	10	2021	15727	3	322	BV210533 92	202110119817	1	3	15/10/2021 22:32	16/10/2021 07:37	Interna-Não programada-Meio ambiente-Descarga Atmosférica	220	1	12761	9,08
607 2	10	2021	14964	1	156	QI110180 07	202110119819	1	3	15/10/2021 21:41	16/10/2021 07:32	Interna-Não programada-Meio ambiente-Vento	220	170	27081	1673,04
607 2	10	2021	14974	1	142	SH104006 41	202110119822	1	3	15/10/2021 22:31	16/10/2021 10:26	Interna-Não programada-Meio ambiente-Árvore ou Vegetação	13800	83	2018	989,87
607 2	10	2021	14956	5	581	MY11036 576	202110119825	1	3	15/10/2021 17:58	16/10/2021 00:16	Interna-Não programada-Meio ambiente-Descarga Atmosférica	220	182	32092	1143,92
607 2	10	2021	16493	2	573	AA121804 62	202110119826	1	3	15/10/2021 22:37	16/10/2021 02:10	Interna-Não programada-Meio ambiente-Descarga Atmosférica	220	1	16165	3,54
607 2	10	2021	15727	3	322	BV210533 95	202110119827	1	3	15/10/2021 22:37	16/10/2021 10:02	Interna-Não programada-Meio ambiente-Descarga Atmosférica	220	1	12761	11,40
607 2	10	2021	14959	1	556	PH122310 71	202110119832	1	3	15/10/2021 21:49	16/10/2021 04:17	Interna-Não programada-Meio ambiente-Descarga Atmosférica	13800	104	5614	670,89
607 2	10	2021	14968	1	265	CL122959 47	202110119841	1	3	15/10/2021 21:06	16/10/2021 10:04	Interna-Não programada-Meio ambiente-Descarga Atmosférica	13800	5	10279	64,79
607 2	10	2021	14922	2	83	IP104080 23	202110119843	1	3	15/10/2021 22:19	16/10/2021 12:13	Interna-Não programada-Meio ambiente-Vento	13800	19	10551	263,88
607 2	10	2021	14922	2	83	IP122727 98	202110119843	1	3	15/10/2021 22:19	16/10/2021 12:37	Interna-Não programada-Meio ambiente-Vento	13800	7	10551	100,06
607 2	10	2021	14922	2	83	IP120000 86	202110119843	1	3	15/10/2021 22:19	16/10/2021 13:06	Interna-Não programada-Meio ambiente-Vento	13800	5	10551	73,90
607 2	10	2021	14922	2	83	IP133843 87	202110119843	1	3	15/10/2021 22:19	16/10/2021 13:07	Interna-Não programada-Meio ambiente-Vento	13800	216	10551	3196,08
607 2	10	2021	15742	1	99	IT1145643 7	202110119852	1	3	15/10/2021 22:47	16/10/2021 10:25	Interna-Não programada-Meio ambiente-Árvore ou Vegetação	220	64	23365	744,11
607 2	10	2021	16478	1	332	VJ320662 52	202110119861	1	3	15/10/2021 22:50	16/10/2021 03:09	Interna-Não programada-Meio ambiente-Vento	13800	4	8600	17,21
607 2	10	2021	16484	31	570	RV122142 21	202110119867	1	3	15/10/2021 22:50	15/10/2021 22:57	Interna-Não programada-Meio ambiente-Descarga Atmosférica	34500	4	6507	0,47
607 2	10	2021	14889	6	34	10007601 156	202110119876	1	3	15/10/2021 22:54	16/10/2021 09:28	Interna-Não programada-Meio ambiente-Vento	220	1	20406	10,55
607 2	10	2021	14890	1	34	19902427 70	202110119884	1	3	15/10/2021 22:59	16/10/2021 09:07	Interna-Não programada-Meio ambiente-Vento	220	1	46335	10,13
607 2	10	2021	14971	7	421	LZ121129 65	202110119888	1	3	15/10/2021 22:49	15/10/2021 23:41	Interna-Não programada-Meio ambiente-Vento	13800	677	52255	576,95
607 2	10	2021	14953	3	330	10024661 471	202110119894	1	3	15/10/2021 23:05	16/10/2021 02:14	Interna-Não programada-Meio ambiente-Vento	220	1	20177	3,14
607 2	10	2021	14974	2	367	RV210608 56	202110119896	1	3	15/10/2021 23:06	16/10/2021 15:48	Interna-Não programada-Meio ambiente-Vento	220	1	2018	16,69
607 2	10	2021	14922	2	83	IP122162 45	202110119897	1	3	15/10/2021 19:09	16/10/2021 09:27	Interna-Não programada-Meio ambiente-Vento	13800	96	10551	1371,71
607 2	10	2021	14953	2	19	JD120243 01	202110119909	1	3	15/10/2021 21:07	16/10/2021 02:21	Interna-Não programada-Meio ambiente-Vento	13800	10	20177	52,19

607 2	10	2021	14889	1	54	GD120000 06	202110119922	1	3	15/10/2021 23:16	16/10/2021 00:18	Interna-Não programada-Meio ambiente-Vento	13800	261	20406	268,3 2
607 2	10	2021	14879	1	95	IM111074 07	202110119939	1	3	15/10/2021 19:43	16/10/2021 07:30	Interna-Não programada-Meio ambiente-Vento	220	58	28625	683,7 1
607 2	10	2021	14940	4	38	10015330 573	202110119956	1	3	15/10/2021 23:28	17/10/2021 03:51	Interna-Não programada-Meio ambiente-Vento	220	1	95622	28,37
607 2	10	2021	14958	1	146	PI213727 21	202110119962	1	3	15/10/2021 21:08	16/10/2021 10:14	Interna-Não programada-Meio ambiente-Descarga Atmosférica	220	1	11518	13,09
607 2	10	2021	14940	3	241	10003006 415	202110119963	1	3	15/10/2021 23:41	16/10/2021 12:10	Interna-Não programada-Meio ambiente-Vento	220	1	95622	12,47
607 2	10	2021	14879	36	27	CAAA2119 6158	202110119965	1	3	15/10/2021 23:43	16/10/2021 13:38	Interna-Não programada-Meio ambiente-Vento	220	1	28625	13,90
607 2	10	2021	14951	31	137	PB123752 56	202110119976	1	3	15/10/2021 23:53	16/10/2021 14:27	Interna-Não programada-Meio ambiente-Vento	34500	13	15005	189,2 9
607 2	10	2021	14969	5	160	10007242 660	202110120010	1	3	15/10/2021 23:59	17/10/2021 08:44	Interna-Não programada-Meio ambiente-Vento	220	1	33652	32,74
607 2	10	2021	14866	1	12	AR210192 14	202110120020	1	3	16/10/2021 00:06	16/10/2021 07:49	Interna-Não programada-Meio ambiente-Descarga Atmosférica	220	1	2463	7,71
607 2	10	2021	14890	1	34	19901994 13	202110120021	1	3	16/10/2021 00:09	16/10/2021 13:07	Interna-Não programada-Meio ambiente-Vento	220	1	46335	12,96
607 2	10	2021	16484	34	328	CP104272 34	202110120028	1	3	15/10/2021 23:15	16/10/2021 11:57	Interna-Não programada-Meio ambiente-Vento	34500	220	6507	2796, 44
607 2	10	2021	16489	31	32	CN212923 10	202110120033	1	3	16/10/2021 00:26	16/10/2021 16:40	Interna-Não programada-Meio ambiente-Vento	220	1	9986	16,23
607 2	10	2021	14968	1	232	DM10406 868	202110120035	1	3	16/10/2021 00:26	16/10/2021 00:32	Interna-Não programada-Meio ambiente-Vento	13800	49	10279	4,42
607 2	10	2021	14862	5	5	20809748	202110120041	1	3	16/10/2021 00:43	16/10/2021 03:26	Interna-Não programada-Meio ambiente-Vento	220	1	23704	2,70
607 2	10	2021	14923	2	85	IR104098 19	202110120053	1	3	16/10/2021 00:53	16/10/2021 02:01	Interna-Não programada-Meio ambiente-Vento	13800	922	32349	1051, 08
607 2	10	2021	14923	2	85	IR104098 19	202110120053	1	3	16/10/2021 00:53	16/10/2021 06:02	Interna-Não programada-Meio ambiente-Vento	13800	216	32349	1115, 04
607 2	10	2021	14923	2	85	IR130000 10	202110120053	1	3	16/10/2021 04:12	16/10/2021 06:03	Interna-Não programada-Meio ambiente-Vento	220	1	32349	1,86
607 2	10	2021	14923	2	85	IR130000 11	202110120053	1	3	16/10/2021 06:10	16/10/2021 06:18	Interna-Não programada-Meio ambiente-Vento	13800	27	32349	3,53
607 2	10	2021	14879	1	29	CC120000 91	202110120061	1	3	15/10/2021 21:32	16/10/2021 09:53	Interna-Não programada-Meio ambiente-Descarga Atmosférica	13800	74	28625	912,8 9
607 2	10	2021	14913	3	73	GT122737 83	202110120070	1	3	16/10/2021 00:41	16/10/2021 11:50	Interna-Não programada-Meio ambiente-Vento	13800	61	15758	679,4 9
607 2	10	2021	16491	1	335	10700015 61	202110120072	1	3	16/10/2021 01:22	16/10/2021 19:55	Interna-Não programada-Meio ambiente-Vento	220	1	17301	18,55
607 2	10	2021	14887	32	225	CM10397 305	202110120074	1	3	16/10/2021 01:19	16/10/2021 01:30	Interna-Não programada-Meio ambiente-Vento	34500	4	3376	0,72
607 2	10	2021	14938	1	134	01340414	202110120080	1	3	16/10/2021 01:36	16/10/2021 03:25	Interna-Não programada-Meio ambiente-Vento	34500	665	13572	1213, 26
607 2	10	2021	14938	2	134	01340414	202110120080	1	3	16/10/2021 01:36	16/10/2021 03:25	Interna-Não programada-Meio ambiente-Vento	34500	1244	13572	2269, 61
607 2	10	2021	14938	31	134	01340414	202110120080	1	3	16/10/2021 01:36	16/10/2021 03:25	Interna-Não programada-Meio ambiente-Vento	34500	56	13572	102,1 7
607 2	10	2021	14938	30	134	01340414	202110120080	1	3	16/10/2021 01:36	16/10/2021 09:42	Interna-Não programada-Meio ambiente-Vento	34500	79	13572	640,6 2
607 2	10	2021	14938	30	134	FN133412 13	202110120080	1	3	16/10/2021 01:36	16/10/2021 11:59	Interna-Não programada-Meio ambiente-Vento	34500	18	13572	186,9 5
607 2	10	2021	14938	1	48	01340414	202110120080	1	3	16/10/2021 01:36	16/10/2021 12:25	Interna-Não programada-Meio ambiente-Vento	34500	1414	13572	1529, 4,37
607 2	10	2021	14938	2	48	01340414	202110120080	1	3	16/10/2021 01:36	16/10/2021 12:25	Interna-Não programada-Meio ambiente-Vento	34500	841	13572	9096, 58

607 2	10	2021	15732	1	220	10032696 262	202110120081	1	3	16/10/2021 01:44	16/10/2021 10:51	Interna-Não programada-Meio ambiente-Vento	220	1	15382	9,10
607 2	10	2021	14896	2	44	BV120820 45RE	202110120083	1	3	15/10/2021 19:44	16/10/2021 09:46	Interna-Não programada-Meio ambiente-Descarga Atmosférica	13800	28	4292	392,5 1
607 2	10	2021	14923	1	361	IV123901 85	202110120087	1	3	16/10/2021 01:55	16/10/2021 10:33	Interna-Não programada-Meio ambiente-Descarga Atmosférica	13800	2	32349	17,24
607 2	10	2021	14923	1	309	JP103960 34	202110120088	1	3	16/10/2021 01:51	16/10/2021 01:55	Interna-Não programada-Meio ambiente-Vento	13800	115	32349	7,92
607 2	10	2021	14923	32	85	ME10343 348	202110120090	1	3	16/10/2021 02:01	16/10/2021 02:09	Interna-Não programada-Meio ambiente-Vento	34500	434	32349	51,96
607 2	10	2021	14923	32	85	ME10343 348	202110120090	1	3	16/10/2021 02:01	16/10/2021 02:10	Interna-Não programada-Meio ambiente-Vento	34500	238	32349	35,04
607 2	10	2021	14923	32	85	ME10343 348	202110120090	1	3	16/10/2021 02:06	16/10/2021 02:12	Interna-Não programada-Meio ambiente-Vento	34500	72	32349	7,36
607 2	10	2021	14890	2	34	CT121954 93	202110120096	1	3	16/10/2021 00:05	16/10/2021 11:10	Interna-Não programada-Meio ambiente-Descarga Atmosférica	13800	269	46335	2978, 80
607 2	10	2021	15742	1	99	IT1203580 8	202110120097	1	3	16/10/2021 02:28	16/10/2021 10:15	Interna-Não programada-Meio ambiente-Vento	13800	322	23365	2506, 14
607 2	10	2021	14908	10	58	GN11350 735	202110120099	1	3	16/10/2021 02:29	16/10/2021 11:55	Interna-Não programada-Meio ambiente-Descarga Atmosférica	220	100	44049	942,5 6
607 2	10	2021	16483	1	84	C1110982 49	202110120101	1	3	16/10/2021 02:34	16/10/2021 11:21	Interna-Não programada-Meio ambiente-Vento	220	40	7376	350,6 8
607 2	10	2021	14941	31	329	MP12070 343	202110120103	1	3	16/10/2021 02:37	16/10/2021 07:49	Interna-Não programada-Meio ambiente-Descarga Atmosférica	34500	34	7415	176,6 1
607 2	10	2021	14922	2	83	IP121595 97	202110120105	1	3	16/10/2021 02:30	16/10/2021 08:27	Interna-Não programada-Meio ambiente-Descarga Atmosférica	13800	18	10551	107,1 0
607 2	10	2021	14984	2	351	I0300130 59	202110120109	1	3	16/10/2021 02:59	16/10/2021 10:20	Interna-Não programada-Meio ambiente-Vento	220	1	42262	7,34
607 2	10	2021	14956	31	114	MY13401 497B	202110120110	1	3	16/10/2021 02:57	16/10/2021 08:26	Interna-Não programada-Meio ambiente-Vento	34500	51	32092	279,4 5
607 2	10	2021	14927	2	90	IJ1843443 3TS	202110120112	1	3	16/10/2021 03:04	16/10/2021 22:30	Interna-Não programada-Meio ambiente-Descarga Atmosférica	13800	30	3021	583,0 1
607 2	10	2021	14953	4	330	PL123647 61	202110120113	1	3	16/10/2021 01:35	16/10/2021 08:04	Interna-Não programada-Meio ambiente-Descarga Atmosférica	13800	21	20177	136,1 0
607 2	10	2021	14868	2	16	AY120000 13	202110120120	1	3	15/10/2021 23:54	16/10/2021 10:41	Interna-Não programada-Meio ambiente-Descarga Atmosférica	13800	17	2318	183,2 2
607 2	10	2021	14865	1	9	AC110320 74	202110120129	1	3	16/10/2021 02:48	16/10/2021 08:10	Interna-Não programada-Meio ambiente-Árvore ou Vegetação	220	162	17422	867,0 6
607 2	10	2021	16491	1	342	MD12057 741	202110120130	1	3	16/10/2021 03:42	16/10/2021 07:02	Interna-Não programada-Meio ambiente-Vento	13800	19	17301	63,32
607 2	10	2021	14939	1	112	MQ10400 668	202110120136	1	3	16/10/2021 03:47	16/10/2021 12:05	Interna-Não programada-Meio ambiente-Vento	13800	14	13683	116,1 0
607 2	10	2021	14939	1	112	CR120561 08LD	202110120136	1	3	16/10/2021 03:47	16/10/2021 12:12	Interna-Não programada-Meio ambiente-Vento	13800	149	13683	1253, 26
607 2	10	2021	14939	1	112	MQ12051 921LD	202110120136	1	3	16/10/2021 03:47	16/10/2021 12:19	Interna-Não programada-Meio ambiente-Vento	13800	7	13683	59,70
607 2	10	2021	14939	1	112	MQ10400 668	202110120136	1	3	16/10/2021 03:47	16/10/2021 17:42	Interna-Não programada-Meio ambiente-Vento	220	1	13683	13,90
607 2	10	2021	14939	1	112	MQ10400 668	202110120136	1	3	16/10/2021 08:30	16/10/2021 12:05	Interna-Não programada-Meio ambiente-Vento	13800	7	13683	25,07
607 2	10	2021	14956	1	242	PW10415 903	202110120137	1	3	16/10/2021 03:49	16/10/2021 20:24	Interna-Não programada-Meio ambiente-Vento	13800	174	32092	2885, 98
607 2	10	2021	14944	3	124	MR12381 165	202110120166	1	3	16/10/2021 04:31	16/10/2021 10:44	Interna-Não programada-Meio ambiente-Vento	13800	9	23787	55,95
607 2	10	2021	14862	1	20	CB214218 79	202110120169	1	3	16/10/2021 04:32	16/10/2021 09:10	Interna-Não programada-Meio ambiente-Descarga Atmosférica	220	1	23704	4,62
607 2	10	2021	14894	33	40	PV212286 55	202110120172	1	3	16/10/2021 04:38	16/10/2021 08:12	Interna-Não programada-Meio ambiente-Vento	220	2	18031	7,13

607 2	10	2021	14883	5	32	CN121397 31	202110120173	1	3	16/10/2021 04:40	16/10/2021 07:37	Interna-Não programada-Meio ambiente-Vento	13800	313	19497	923,0 0
607 2	10	2021	14928	32	260	SZ211435 29	202110120175	1	3	16/10/2021 04:41	16/10/2021 07:34	Interna-Não programada-Meio ambiente-Descarga Atmosférica	220	1	11818	2,88
607 2	10	2021	14957	1	145	PG122980 71LD	202110120180	1	3	16/10/2021 03:45	16/10/2021 10:01	Interna-Não programada-Meio ambiente-Vento	13800	46	4499	288,0 8
607 2	10	2021	14908	12	58	11335737	202110120181	1	3	16/10/2021 04:52	16/10/2021 17:50	Interna-Não programada-Meio ambiente-Vento	220	1	44049	12,96
607 2	10	2021	14920	2	96	IN214086 48	202110120186	1	3	16/10/2021 05:01	16/10/2021 09:09	Interna-Não programada-Meio ambiente-Descarga Atmosférica	220	1	14420	4,13
607 2	10	2021	14931	3	98	IT1100013 6	202110120189	1	3	16/10/2021 04:08	16/10/2021 10:54	Interna-Não programada-Meio ambiente-Vento	220	123	19248	831,0 7
607 2	10	2021	15742	1	99	IT1100001 8	202110120191	1	3	15/10/2021 23:59	16/10/2021 10:29	Interna-Não programada-Meio ambiente-Árvore ou Vegetação	220	253	23365	2654, 95
607 2	10	2021	14944	4	124	15001843 5	202110120197	1	3	16/10/2021 05:20	16/10/2021 07:08	Interna-Não programada-Meio ambiente-Vento	220	1	23787	1,80
607 2	10	2021	16476	9	453	GN16422 669	202110120205	1	3	16/10/2021 05:35	16/10/2021 06:28	Interna-Não programada-Meio ambiente-Vento	13800	1851	34492	1650, 99
607 2	10	2021	16476	9	453	GN16422 695	202110120205	1	3	16/10/2021 05:35	16/10/2021 06:29	Interna-Não programada-Meio ambiente-Vento	13800	1223	34492	1097, 98
607 2	10	2021	16476	9	453	GN16422 695	202110120205	1	3	16/10/2021 05:35	16/10/2021 07:05	Interna-Não programada-Meio ambiente-Vento	13800	1672	34492	2506, 61
607 2	10	2021	16476	9	453	GN10410 474	202110120205	1	3	16/10/2021 07:06	16/10/2021 07:11	Interna-Não programada-Meio ambiente-Vento	13800	513	34492	39,76
607 2	10	2021	14877	1	165	RN122507 52	202110120207	1	3	16/10/2021 05:36	16/10/2021 09:14	Interna-Não programada-Meio ambiente-Descarga Atmosférica	13800	61	7280	220,8 0
607 2	10	2021	14865	1	9	AC123914 12	202110120214	1	3	16/10/2021 05:38	16/10/2021 08:05	Interna-Não programada-Meio ambiente-Árvore ou Vegetação	13800	14	17422	34,13
607 2	10	2021	14865	1	9	AC123914 12	202110120214	1	3	16/10/2021 05:38	16/10/2021 10:49	Interna-Não programada-Meio ambiente-Árvore ou Vegetação	13800	16	17422	82,76
607 2	10	2021	14865	1	9	AC123914 12	202110120214	1	3	16/10/2021 08:05	16/10/2021 10:49	Interna-Não programada-Meio ambiente-Árvore ou Vegetação	13800	6	17422	16,32
607 2	10	2021	14952	1	380	PY123748 94	202110120217	1	3	16/10/2021 05:39	16/10/2021 12:00	Interna-Não programada-Meio ambiente-Vento	13800	2	2141	12,68
607 2	10	2021	14924	30	88	IB121025 67	202110120220	1	3	16/10/2021 05:44	16/10/2021 12:01	Interna-Não programada-Meio ambiente-Vento	34500	6	9944	37,64
607 2	10	2021	14923	32	85	ME12124 936	202110120221	1	3	16/10/2021 05:44	16/10/2021 09:17	Interna-Não programada-Meio ambiente-Descarga Atmosférica	34500	10	32349	35,35
607 2	10	2021	14949	1	136	PO212887 51	202110120222	1	3	16/10/2021 05:45	16/10/2021 09:44	Interna-Não programada-Meio ambiente-Vento	220	1	1825	3,98
607 2	10	2021	14909	10	585	GN10406 883	202110120224	1	3	16/10/2021 05:44	16/10/2021 11:14	Interna-Não programada-Meio ambiente-Árvore ou Vegetação	13800	1188	47321	6548, 19
607 2	10	2021	14934	1	144	JT1210002 07	202110120232	1	3	16/10/2021 05:51	16/10/2021 11:48	Interna-Não programada-Meio ambiente-Descarga Atmosférica	220	1	7069	5,94
607 2	10	2021	16479	2	386	NJ112901 65	202110120240	1	3	16/10/2021 04:03	16/10/2021 09:52	Interna-Não programada-Meio ambiente-Vento	220	158	50558	916,5 8
607 2	10	2021	14956	35	261	JT122675 70LD	202110120242	1	3	15/10/2021 21:24	16/10/2021 11:37	Interna-Não programada-Meio ambiente-Vento	34500	22	32092	312,5 2
607 2	10	2021	14956	35	261	JT122675 70LD	202110120242	1	3	16/10/2021 11:48	16/10/2021 12:24	Interna-Não programada-Meio ambiente-Vento	34500	6	32092	3,60
607 2	10	2021	14956	35	261	DP133460 05	202110120242	1	3	16/10/2021 11:48	17/10/2021 01:43	Interna-Não programada-Meio ambiente-Vento	34500	15	32092	208,8 7
607 2	10	2021	14956	35	261	DP123454 08	202110120242	1	3	16/10/2021 12:26	17/10/2021 01:09	Interna-Não programada-Meio ambiente-Vento	34500	4	32092	50,84
607 2	10	2021	14956	35	261	JT122675 70LD	202110120242	1	3	16/10/2021 12:26	17/10/2021 01:27	Interna-Não programada-Meio ambiente-Vento	34500	2	32092	26,03
607 2	10	2021	14942	7	233	GN11212 454	202110120243	1	3	16/10/2021 03:54	16/10/2021 09:40	Interna-Não programada-Meio ambiente-Árvore ou Vegetação	220	95	51304	547,6 5

607 2	10	2021	14889	6	34	CT122668 74	202110120247	1	3	15/10/2021 23:46	16/10/2021 07:09	Interna-Não programada-Meio ambiente-Descarga Atmosférica	13800	17	20406	125,2 6
607 2	10	2021	14934	2	407	JT121509 58RE	202110120248	1	3	15/10/2021 20:07	16/10/2021 12:52	Interna-Não programada-Meio ambiente-Vento	13800	17	7069	284,9 0
607 2	10	2021	14934	2	407	JT121509 58RE	202110120248	1	3	15/10/2021 20:07	16/10/2021 14:07	Interna-Não programada-Meio ambiente-Vento	13800	7	7069	126,0 9
607 2	10	2021	14934	2	407	JT121509 58RE	202110120248	1	3	15/10/2021 20:07	18/10/2021 16:34	Interna-Não programada-Meio ambiente-Vento	13800	8	7069	547,6 3
607 2	10	2021	14934	2	407	JT121509 58RE	202110120248	1	3	15/10/2021 20:07	18/10/2021 18:00	Interna-Não programada-Meio ambiente-Vento	220	1	7069	69,89
607 2	10	2021	14934	2	407	JT121509 58RE	202110120248	1	3	15/10/2021 20:07	18/10/2021 21:35	Interna-Não programada-Meio ambiente-Vento	220	1	7069	73,48
607 2	10	2021	14934	1	167	SX122343 25LD	202110120254	1	3	15/10/2021 19:52	16/10/2021 09:21	Interna-Não programada-Meio ambiente-Árvore ou Vegetação	13800	8	7069	107,9 2
607 2	10	2021	14934	1	167	SX122343 25LD	202110120254	1	3	15/10/2021 19:52	16/10/2021 11:25	Interna-Não programada-Meio ambiente-Árvore ou Vegetação	13800	10	7069	155,5 0
607 2	10	2021	14934	1	167	SX122343 25LD	202110120254	1	3	15/10/2021 19:52	16/10/2021 16:28	Interna-Não programada-Meio ambiente-Árvore ou Vegetação	13800	7	7069	144,2 1
607 2	10	2021	14934	1	167	SX122343 25LD	202110120254	1	3	15/10/2021 19:52	17/10/2021 12:00	Interna-Não programada-Meio ambiente-Árvore ou Vegetação	220	1	7069	40,14
607 2	10	2021	14934	1	167	SX122343 25LD	202110120254	1	3	15/10/2021 19:52	17/10/2021 14:30	Interna-Não programada-Meio ambiente-Árvore ou Vegetação	13800	4	7069	170,5 5
607 2	10	2021	14934	1	167	SX122343 25LD	202110120254	1	3	15/10/2021 19:52	18/10/2021 10:48	Interna-Não programada-Meio ambiente-Árvore ou Vegetação	13800	4	7069	251,7 5
607 2	10	2021	14934	1	167	SX122343 25LD	202110120254	1	3	17/10/2021 09:09	17/10/2021 10:10	Interna-Não programada-Meio ambiente-Árvore ou Vegetação	13800	17	7069	17,50
607 2	10	2021	14879	2	27	CA123840 78	202110120255	1	3	16/10/2021 06:00	16/10/2021 21:38	Interna-Não programada-Meio ambiente-Vento	13800	10	28625	156,2 4
607 2	10	2021	14959	1	556	PH121933 83	202110120259	1	3	16/10/2021 01:21	16/10/2021 17:05	Interna-Não programada-Meio ambiente-Vento	13800	68	5614	1069, 00
607 2	10	2021	14965	3	57	AP114103 91	202110120274	1	3	16/10/2021 05:38	16/10/2021 08:30	Interna-Não programada-Meio ambiente-Vento	220	99	51287	284,4 6
607 2	10	2021	16487	4	63	GN12134 464LD	202110120278	1	3	16/10/2021 05:20	16/10/2021 09:51	Interna-Não programada-Meio ambiente-Vento	13800	60	41335	270,7 2
607 2	10	2021	14933	1	102	JAAA2100 0169	202110120283	1	3	16/10/2021 06:10	16/10/2021 09:16	Interna-Não programada-Meio ambiente-Vento	220	2	19028	6,17
607 2	10	2021	14902	1	49	TV212158 85	202110120286	1	3	16/10/2021 06:12	16/10/2021 13:01	Interna-Não programada-Meio ambiente-Descarga Atmosférica	220	1	5197	6,80
607 2	10	2021	14923	2	309	FN121139 74	202110120290	1	3	15/10/2021 20:44	16/10/2021 15:13	Interna-Não programada-Meio ambiente-Descarga Atmosférica	13800	30	32349	554,4 8
607 2	10	2021	15748	2	470	OZ210850 73	202110120296	1	3	16/10/2021 06:15	16/10/2021 18:48	Interna-Não programada-Meio ambiente-Descarga Atmosférica	220	1	11644	12,54
607 2	10	2021	14908	12	58	SW12002 667	202110120300	1	3	16/10/2021 06:16	16/10/2021 09:53	Interna-Não programada-Meio ambiente-Vento	13800	4	44049	14,40
607 2	10	2021	14964	3	156	QI122965 41RE	202110120301	1	3	16/10/2021 06:17	16/10/2021 15:05	Interna-Não programada-Meio ambiente-Vento	13800	218	27081	1917, 98
607 2	10	2021	14964	3	156	QI122965 41RE	202110120301	1	3	16/10/2021 06:17	17/10/2021 09:52	Interna-Não programada-Meio ambiente-Vento	13800	7	27081	193,0 7
607 2	10	2021	14988	2	497	EA121604 09	202110120305	1	3	16/10/2021 06:18	16/10/2021 08:53	Interna-Não programada-Meio ambiente-Vento	13800	20	4248	51,38
607 2	10	2021	14945	1	185	AZ122388 67	202110120308	1	3	16/10/2021 05:53	16/10/2021 12:50	Interna-Não programada-Meio ambiente-Vento	13800	10	9866	69,48
607 2	10	2021	14981	9	498	SW32070 834	202110120310	1	3	16/10/2021 06:19	16/10/2021 09:36	Interna-Não programada-Meio ambiente-Vento	13800	13	44862	42,57
607 2	10	2021	14977	1	316	SF120660 40	202110120313	1	3	16/10/2021 06:19	16/10/2021 11:58	Interna-Não programada-Meio ambiente-Vento	13800	3	6251	16,90
607 2	10	2021	14928	32	260	HL212189 64	202110120315	1	3	16/10/2021 06:20	16/10/2021 23:55	Interna-Não programada-Meio ambiente-Descarga Atmosférica	220	2	11818	35,15

607 2	10	2021	14973	1	163	78003165 9	202110120324	1	3	16/10/2021 06:22	16/10/2021 12:39	Interna-Não programada-Meio ambiente-Vento	220	1	11878	6,27
607 2	10	2021	15739	11	62	10004574 310	202110120340	1	3	16/10/2021 06:25	16/10/2021 10:14	Interna-Não programada-Meio ambiente-Vento	220	1	47056	3,81
607 2	10	2021	14954	33	346	KR211475 63	202110120342	1	3	16/10/2021 06:25	18/10/2021 04:29	Interna-Não programada-Meio ambiente-Vento	220	1	3392	46,05
607 2	10	2021	16485	1	576	PU210079 74	202110120345	1	3	16/10/2021 06:26	16/10/2021 13:12	Interna-Não programada-Meio ambiente-Vento	220	1	5037	6,76
607 2	10	2021	16483	32	385	CI121074 85	202110120359	1	3	16/10/2021 06:02	16/10/2021 13:03	Interna-Não programada-Meio ambiente-Descarga Atmosférica	34500	23	7376	161,2 3
607 2	10	2021	16489	1	422	PJ122632 30	202110120362	1	3	16/10/2021 00:54	16/10/2021 11:12	Interna-Não programada-Meio ambiente-Descarga Atmosférica	13800	19	9986	195,4 8
607 2	10	2021	16481	2	574	ZN120001 25	202110120364	1	3	16/10/2021 06:28	16/10/2021 08:11	Interna-Não programada-Meio ambiente-Descarga Atmosférica	13800	50	5686	85,01
607 2	10	2021	14964	31	156	PC120000 86	202110120374	1	3	16/10/2021 06:30	16/10/2021 20:40	Interna-Não programada-Meio ambiente-Descarga Atmosférica	220	1	27081	14,16
607 2	10	2021	14909	15	58	GN16404 314	202110120376	1	3	16/10/2021 06:23	16/10/2021 06:32	Interna-Não programada-Meio ambiente-Vento	13800	733	47321	106,0 8
607 2	10	2021	14909	15	58	GN10454 172	202110120376	1	3	16/10/2021 06:26	16/10/2021 06:32	Interna-Não programada-Meio ambiente-Vento	13800	86	47321	7,81
607 2	10	2021	14922	2	83	IP120000 78RE	202110120377	1	3	16/10/2021 04:15	16/10/2021 11:42	Interna-Não programada-Meio ambiente-Descarga Atmosférica	13800	72	10551	536,1 8
607 2	10	2021	14889	32	34	CT212156 29	202110120383	1	3	16/10/2021 06:32	16/10/2021 09:20	Interna-Não programada-Meio ambiente-Vento	220	1	20406	2,79
607 2	10	2021	14969	5	160	63023612 4	202110120387	1	3	16/10/2021 06:33	16/10/2021 10:25	Interna-Não programada-Meio ambiente-Vento	220	1	33652	3,85
607 2	10	2021	14965	1	57	AP120049 97LD	202110120390	1	3	16/10/2021 06:34	16/10/2021 13:00	Interna-Não programada-Meio ambiente-Descarga Atmosférica	13800	3	51287	19,34
607 2	10	2021	16481	2	574	ZN121411 03	202110120391	1	3	16/10/2021 06:34	16/10/2021 09:42	Interna-Não programada-Meio ambiente-Descarga Atmosférica	13800	21	5686	65,62
607 2	10	2021	15730	1	235	RV122194 12	202110120392	1	3	15/10/2021 23:00	17/10/2021 13:06	Interna-Não programada-Meio ambiente-Vento	13800	5	1271	190,5 7
607 2	10	2021	15727	1	322	BV213640 34	202110120399	1	3	16/10/2021 06:36	16/10/2021 10:34	Interna-Não programada-Meio ambiente-Descarga Atmosférica	220	2	12761	7,92
607 2	10	2021	15740	1	420	10025988 458	202110120403	1	3	16/10/2021 06:36	16/10/2021 08:37	Interna-Não programada-Meio ambiente-Vento	220	1	53745	2,00
607 2	10	2021	14984	1	331	TR120520 92	202110120411	1	3	16/10/2021 06:39	16/10/2021 10:28	Interna-Não programada-Meio ambiente-Vento	13800	9	42262	34,26
607 2	10	2021	15748	2	470	LZ123900 21	202110120412	1	3	16/10/2021 06:01	16/10/2021 22:14	Interna-Não programada-Meio ambiente-Descarga Atmosférica	13800	8	11644	129,8 2
607 2	10	2021	15748	2	470	LZ123900 21	202110120412	1	3	16/10/2021 06:01	16/10/2021 23:53	Interna-Não programada-Meio ambiente-Descarga Atmosférica	13800	7	11644	125,0 7
607 2	10	2021	15748	2	470	LZ123900 21	202110120412	1	3	16/10/2021 06:01	17/10/2021 00:21	Interna-Não programada-Meio ambiente-Descarga Atmosférica	220	1	11644	18,33
607 2	10	2021	16484	32	570	RV122054 24	202110120423	1	3	16/10/2021 06:41	16/10/2021 10:16	Interna-Não programada-Meio ambiente-Vento	34500	2	6507	7,16
607 2	10	2021	14956	4	581	10000484 316	202110120427	1	3	16/10/2021 06:41	16/10/2021 18:58	Interna-Não programada-Meio ambiente-Vento	220	1	32092	12,27
607 2	10	2021	14889	2	54	GD104338 74	202110120428	1	3	16/10/2021 06:38	16/10/2021 06:41	Interna-Não programada-Meio ambiente-Árvore ou Vegetação	13800	176	20406	9,19
607 2	10	2021	14889	2	54	GD164330 76	202110120428	1	3	16/10/2021 06:38	16/10/2021 06:41	Interna-Não programada-Meio ambiente-Árvore ou Vegetação	13800	341	20406	18,28
607 2	10	2021	14889	2	54	GD164312 51	202110120428	1	3	16/10/2021 06:38	16/10/2021 09:11	Interna-Não programada-Meio ambiente-Árvore ou Vegetação	13800	42	20406	106,8 9
607 2	10	2021	14889	2	54	GD132030 53	202110120428	1	3	16/10/2021 06:38	16/10/2021 09:34	Interna-Não programada-Meio ambiente-Árvore ou Vegetação	13800	22	20406	64,45
607 2	10	2021	14889	2	54	GD132030 52	202110120428	1	3	16/10/2021 06:38	16/10/2021 10:08	Interna-Não programada-Meio ambiente-Árvore ou Vegetação	13800	9	20406	31,52

607 2	10	2021	14889	1	54	00540214	202110120428	1	3	16/10/2021 08:07	16/10/2021 08:50	Interna-Não programada-Meio ambiente-Árvore ou Vegetação	13800	2159	20406	1535,29
607 2	10	2021	14889	2	54	GD104338 74	202110120428	1	3	16/10/2021 08:07	16/10/2021 09:23	Interna-Não programada-Meio ambiente-Árvore ou Vegetação	13800	43	20406	54,41
607 2	10	2021	14889	2	54	GD120775 27LD	202110120428	1	3	16/10/2021 08:07	16/10/2021 10:11	Interna-Não programada-Meio ambiente-Árvore ou Vegetação	13800	3	20406	6,20
607 2	10	2021	14889	2	54	GD133583 91	202110120428	1	3	16/10/2021 08:07	16/10/2021 11:22	Interna-Não programada-Meio ambiente-Árvore ou Vegetação	13800	18	20406	58,38
607 2	10	2021	14889	2	54	GD120000 07LD	202110120428	1	3	16/10/2021 08:07	16/10/2021 11:33	Interna-Não programada-Meio ambiente-Árvore ou Vegetação	13800	112	20406	384,35
607 2	10	2021	14889	2	54	GD104338 74	202110120428	1	3	16/10/2021 10:57	16/10/2021 11:22	Interna-Não programada-Meio ambiente-Árvore ou Vegetação	13800	46	20406	19,23
607 2	10	2021	14889	2	54	GD104280 14	202110120428	1	3	16/10/2021 11:53	16/10/2021 12:00	Interna-Não programada-Meio ambiente-Árvore ou Vegetação	13800	89	20406	10,46
607 2	10	2021	15730	31	245	RV123810 92	202110120429	1	3	16/10/2021 06:42	16/10/2021 08:38	Interna-Não programada-Meio ambiente-Vento	34500	2	1271	3,86
607 2	10	2021	14964	32	156	ID121281 31	202110120430	1	3	15/10/2021 21:58	16/10/2021 14:55	Interna-Não programada-Meio ambiente-Vento	34500	9	27081	152,58
607 2	10	2021	14964	32	156	ID121281 31	202110120430	1	3	16/10/2021 09:52	16/10/2021 14:55	Interna-Não programada-Meio ambiente-Vento	34500	2	27081	10,11
607 2	10	2021	14923	1	121	ME12380 805	202110120441	1	3	16/10/2021 06:45	17/10/2021 01:56	Interna-Não programada-Meio ambiente-Vento	13800	5	32349	95,87
607 2	10	2021	14881	1	30	CP122001 20	202110120443	1	3	16/10/2021 06:45	17/10/2021 09:39	Interna-Não programada-Meio ambiente-Descarga Atmosférica	220	1	11745	26,89
607 2	10	2021	14911	2	100	FC122998 33	202110120445	1	3	16/10/2021 06:07	16/10/2021 12:13	Interna-Não programada-Meio ambiente-Descarga Atmosférica	13800	26	14728	158,58
607 2	10	2021	14938	33	105	JR122598 18	202110120448	1	3	16/10/2021 04:00	16/10/2021 12:03	Interna-Não programada-Meio ambiente-Vento	34500	2	13572	16,11
607 2	10	2021	14896	2	44	BV123639 33LD	202110120454	1	3	15/10/2021 20:00	16/10/2021 09:46	Interna-Não programada-Meio ambiente-Vento	13800	49	4292	673,80
607 2	10	2021	14944	3	124	MR21121 919	202110120456	1	3	16/10/2021 04:31	16/10/2021 11:38	Interna-Não programada-Meio ambiente-Vento	220	1	23787	7,12
607 2	10	2021	15748	2	470	OZ213390 38	202110120460	1	3	16/10/2021 06:51	16/10/2021 18:24	Interna-Não programada-Meio ambiente-Descarga Atmosférica	220	1	11644	11,54
607 2	10	2021	14865	1	9	AC211166 44	202110120463	1	3	16/10/2021 06:55	16/10/2021 12:05	Interna-Não programada-Meio ambiente-Vento	220	1	17422	5,17
607 2	10	2021	16483	31	385	CN123600 71	202110120464	1	3	16/10/2021 06:55	16/10/2021 16:41	Interna-Não programada-Meio ambiente-Vento	220	1	7376	9,77
607 2	10	2021	14923	1	85	IR120383 07	202110120470	1	3	16/10/2021 06:10	16/10/2021 13:31	Interna-Não programada-Meio ambiente-Vento	13800	19	32349	139,77
607 2	10	2021	14923	1	85	IR120383 07	202110120470	1	3	16/10/2021 06:10	16/10/2021 13:54	Interna-Não programada-Meio ambiente-Vento	13800	27	32349	208,88
607 2	10	2021	14923	1	85	IR120401 89LD	202110120470	1	3	16/10/2021 11:14	16/10/2021 13:54	Interna-Não programada-Meio ambiente-Vento	13800	2	32349	5,35
607 2	10	2021	16482	5	166	SH120001 98	202110120477	1	3	15/10/2021 22:45	16/10/2021 12:31	Interna-Não programada-Meio ambiente-Descarga Atmosférica	13800	12	16525	165,15
607 2	10	2021	14877	31	270	RN120551 47	202110120480	1	3	16/10/2021 06:58	16/10/2021 17:22	Interna-Não programada-Meio ambiente-Árvore ou Vegetação	220	1	7280	10,40
607 2	10	2021	14877	31	270	RN120551 47	202110120480	1	3	16/10/2021 06:58	16/10/2021 18:04	Interna-Não programada-Meio ambiente-Árvore ou Vegetação	220	1	7280	11,09
607 2	10	2021	14877	31	270	RN122176 12LD	202110120480	1	3	16/10/2021 11:48	16/10/2021 18:04	Interna-Não programada-Meio ambiente-Árvore ou Vegetação	220	1	7280	6,25
607 2	10	2021	14945	31	337	AZ123112 88	202110120484	1	3	16/10/2021 06:59	16/10/2021 09:43	Interna-Não programada-Meio ambiente-Vento	34500	3	9866	8,20
607 2	10	2021	14925	2	88	IB120000 61	202110120487	1	3	16/10/2021 06:59	16/10/2021 11:29	Interna-Não programada-Meio ambiente-Descarga Atmosférica	220	1	18387	4,49
607 2	10	2021	14964	3	156	GB212023 32	202110120489	1	3	16/10/2021 06:59	17/10/2021 17:00	Interna-Não programada-Meio ambiente-Descarga Atmosférica	220	1	27081	34,00

607 2	10	2021	14934	1	144	JT211257 84	202110120491	1	3	16/10/2021 07:00	16/10/2021 09:56	Interna-Não programada-Meio ambiente-Vento	220	1	7069	2,93
607 2	10	2021	14949	31	136	PO120206 11	202110120493	1	3	16/10/2021 07:00	16/10/2021 08:54	Interna-Não programada-Meio ambiente-Descarga Atmosférica	34500	8	1825	15,07
607 2	10	2021	14959	1	556	PH122330 53	202110120494	1	3	16/10/2021 10:00	16/10/2021 14:02	Interna-Não programada-Meio ambiente-Descarga Atmosférica	220	1	5614	4,02
607 2	10	2021	14934	1	167	10016218 165	202110120497	1	3	16/10/2021 07:01	16/10/2021 12:20	Interna-Não programada-Meio ambiente-Vento	220	1	7069	5,31
607 2	10	2021	14929	4	93	IK212984 38	202110120499	1	3	16/10/2021 07:01	16/10/2021 09:59	Interna-Não programada-Meio ambiente-Descarga Atmosférica	220	2	18778	5,91
607 2	10	2021	14969	8	160	RV121233 40	202110120506	1	3	15/10/2021 17:59	16/10/2021 11:21	Interna-Não programada-Meio ambiente-Árvore ou Vegetação	13800	4	33652	69,41
607 2	10	2021	15744	1	103	29002793 7	202110120507	1	3	16/10/2021 07:02	16/10/2021 10:25	Interna-Não programada-Meio ambiente-Vento	220	1	23926	3,38
607 2	10	2021	15733	1	43	KR123305 33	202110120508	1	3	16/10/2021 07:02	16/10/2021 09:48	Interna-Não programada-Meio ambiente-Descarga Atmosférica	13800	9	17318	24,79
607 2	10	2021	14863	6	580	10024357 624	202110120512	1	3	16/10/2021 07:03	16/10/2021 08:33	Interna-Não programada-Meio ambiente-Vento	220	1	91449	1,49
607 2	10	2021	15728	31	322	BV212478 57	202110120519	1	3	16/10/2021 07:04	16/10/2021 11:14	Interna-Não programada-Meio ambiente-Descarga Atmosférica	220	1	2439	4,16
607 2	10	2021	14883	3	32	CN120000 57	202110120520	1	3	16/10/2021 03:22	16/10/2021 09:19	Interna-Não programada-Meio ambiente-Descarga Atmosférica	13800	8	19497	47,52
607 2	10	2021	14883	3	32	CN120000 57	202110120520	1	3	16/10/2021 03:22	16/10/2021 12:17	Interna-Não programada-Meio ambiente-Descarga Atmosférica	13800	10	19497	89,06
607 2	10	2021	14883	3	32	CN120000 57	202110120520	1	3	16/10/2021 03:22	16/10/2021 21:55	Interna-Não programada-Meio ambiente-Descarga Atmosférica	13800	24	19497	444,95
607 2	10	2021	14881	32	30	DV120868 83	202110120525	1	3	16/10/2021 07:05	16/10/2021 15:30	Interna-Não programada-Meio ambiente-Descarga Atmosférica	34500	3	11745	25,21
607 2	10	2021	14964	31	156	PC212097 98	202110120529	1	3	16/10/2021 07:06	17/10/2021 06:10	Interna-Não programada-Meio ambiente-Descarga Atmosférica	220	2	27081	46,12
607 2	10	2021	14902	1	49	TV213931 74	202110120545	1	3	16/10/2021 07:08	16/10/2021 13:51	Interna-Não programada-Meio ambiente-Vento	220	1	5197	6,71
607 2	10	2021	14894	2	204	PV123551 48	202110120546	1	3	16/10/2021 06:35	16/10/2021 08:48	Interna-Não programada-Meio ambiente-Vento	13800	29	18031	64,19
607 2	10	2021	14890	4	34	19900689 26	202110120553	1	3	16/10/2021 07:09	16/10/2021 11:20	Interna-Não programada-Meio ambiente-Vento	220	1	46335	4,17
607 2	10	2021	14875	1	24	BM12065 725	202110120556	1	3	16/10/2021 04:35	16/10/2021 09:03	Interna-Não programada-Meio ambiente-Descarga Atmosférica	13800	112	5310	499,83
607 2	10	2021	14986	2	379	UT213007 99	202110120557	1	3	16/10/2021 07:10	17/10/2021 08:14	Interna-Não programada-Meio ambiente-Vento	220	1	2060	25,07
607 2	10	2021	14875	1	24	BM12296 970	202110120558	1	3	16/10/2021 07:10	16/10/2021 10:15	Interna-Não programada-Meio ambiente-Descarga Atmosférica	13800	8	5310	24,66
607 2	10	2021	14894	2	204	PV210325 49	202110120574	1	3	16/10/2021 07:12	16/10/2021 14:27	Interna-Não programada-Meio ambiente-Descarga Atmosférica	220	4	18031	28,94
607 2	10	2021	14986	2	379	UT123115 99	202110120580	1	3	16/10/2021 07:13	17/10/2021 11:58	Interna-Não programada-Meio ambiente-Descarga Atmosférica	13800	2	2060	57,47
607 2	10	2021	14964	3	156	QI182715 37TS	202110120584	1	3	16/10/2021 06:15	16/10/2021 20:52	Interna-Não programada-Meio ambiente-Vento	13800	42	27081	614,22
607 2	10	2021	14964	3	156	QI182715 37TS	202110120584	1	3	16/10/2021 06:15	17/10/2021 00:34	Interna-Não programada-Meio ambiente-Vento	13800	19	27081	347,97
607 2	10	2021	14964	3	156	QI120581 98LD	202110120584	1	3	16/10/2021 06:15	17/10/2021 10:38	Interna-Não programada-Meio ambiente-Vento	13800	15	27081	425,74
607 2	10	2021	14964	3	156	QI182715 37TS	202110120584	1	3	16/10/2021 11:04	16/10/2021 20:52	Interna-Não programada-Meio ambiente-Vento	13800	3	27081	29,45
607 2	10	2021	14964	3	156	QI182715 37TS	202110120584	1	3	17/10/2021 00:35	17/10/2021 01:39	Interna-Não programada-Meio ambiente-Vento	13800	46	27081	48,57
607 2	10	2021	14964	3	156	QI133806 14	202110120584	1	3	17/10/2021 00:35	17/10/2021 08:37	Interna-Não programada-Meio ambiente-Vento	220	1	27081	8,03

607 2	10	2021	14964	3	156	QI123057 04LD	202110120584	1	3	17/10/2021 00:35	17/10/2021 10:07	Interna-Não programada-Meio ambiente-Vento	220	1	27081	9,53
607 2	10	2021	14964	3	156	QI133806 15	202110120584	1	3	17/10/2021 00:35	17/10/2021 11:17	Interna-Não programada-Meio ambiente-Vento	220	1	27081	10,70
607 2	10	2021	14964	3	156	QI320002 93LD	202110120584	1	3	17/10/2021 00:35	17/10/2021 12:09	Interna-Não programada-Meio ambiente-Vento	220	1	27081	11,56
607 2	10	2021	14964	3	156	QI320353 43LD	202110120584	1	3	17/10/2021 00:35	17/10/2021 12:33	Interna-Não programada-Meio ambiente-Vento	13800	15	27081	179,4 2
607 2	10	2021	14951	1	137	MJ123772 30	202110120586	1	3	16/10/2021 07:15	16/10/2021 10:15	Interna-Não programada-Meio ambiente-Vento	13800	4	15005	11,97
607 2	10	2021	14951	1	137	MJ123772 30	202110120586	1	3	16/10/2021 07:15	16/10/2021 19:56	Interna-Não programada-Meio ambiente-Vento	13800	16	15005	203,0 4
607 2	10	2021	14951	1	137	MJ123772 30	202110120586	1	3	16/10/2021 07:15	18/10/2021 00:13	Interna-Não programada-Meio ambiente-Vento	13800	13	15005	532,5 1
607 2	10	2021	14951	1	137	MJ123772 30	202110120586	1	3	16/10/2021 07:15	18/10/2021 01:09	Interna-Não programada-Meio ambiente-Vento	13800	24	15005	1005, 54
607 2	10	2021	14951	1	137	MJ123772 30	202110120586	1	3	16/10/2021 07:15	18/10/2021 01:58	Interna-Não programada-Meio ambiente-Vento	13800	25	15005	1068, 01
607 2	10	2021	14951	1	137	MJ123772 30	202110120586	1	3	16/10/2021 10:15	17/10/2021 23:20	Interna-Não programada-Meio ambiente-Vento	220	1	15005	37,08
607 2	10	2021	14951	1	137	MJ123772 30	202110120586	1	3	16/10/2021 10:15	18/10/2021 00:13	Interna-Não programada-Meio ambiente-Vento	13800	2	15005	75,93
607 2	10	2021	14951	1	137	MJ123772 30	202110120586	1	3	16/10/2021 10:15	18/10/2021 01:09	Interna-Não programada-Meio ambiente-Vento	13800	2	15005	77,80
607 2	10	2021	14951	1	137	MJ123772 30	202110120586	1	3	16/10/2021 19:56	17/10/2021 23:20	Interna-Não programada-Meio ambiente-Vento	13800	16	15005	438,2 4
607 2	10	2021	15746	32	563	MH12269 054	202110120589	1	3	16/10/2021 07:13	16/10/2021 12:21	Interna-Não programada-Meio ambiente-Vento	34500	9	10061	46,18
607 2	10	2021	14964	31	156	PC123060 56	202110120590	1	3	15/10/2021 17:24	16/10/2021 16:45	Interna-Não programada-Meio ambiente-Vento	34500	2	27081	46,68
607 2	10	2021	14908	11	58	GN11162 150	202110120592	1	3	16/10/2021 07:15	16/10/2021 14:36	Interna-Não programada-Meio ambiente-Árvore ou Vegetação	220	22	44049	161,3 6
607 2	10	2021	14925	3	88	IB112203 69	202110120593	1	3	16/10/2021 07:13	16/10/2021 08:33	Interna-Não programada-Meio ambiente-Descarga Atmosférica	220	61	18387	80,88
607 2	10	2021	14969	8	160	RV112403 10	202110120595	1	3	16/10/2021 01:29	16/10/2021 11:21	Interna-Não programada-Meio ambiente-Vento	220	112	33652	1105, 07
607 2	10	2021	14923	2	85	10025693 067	202110120596	1	3	16/10/2021 07:16	16/10/2021 13:21	Interna-Não programada-Meio ambiente-Vento	220	1	32349	6,07
607 2	10	2021	14934	1	167	JT103947 41	202110120600	1	3	16/10/2021 07:11	16/10/2021 07:21	Interna-Não programada-Meio ambiente-Vento	34500	3075	7069	462,9 6
607 2	10	2021	14934	2	167	JT103947 41	202110120600	1	3	16/10/2021 07:11	16/10/2021 07:21	Interna-Não programada-Meio ambiente-Vento	34500	91	7069	13,70
607 2	10	2021	14934	32	480	JT103947 41	202110120600	1	3	16/10/2021 07:11	16/10/2021 07:21	Interna-Não programada-Meio ambiente-Vento	34500	201	7069	30,26
607 2	10	2021	14959	1	556	PH123546 83	202110120603	1	3	16/10/2021 06:09	16/10/2021 14:58	Interna-Não programada-Meio ambiente-Descarga Atmosférica	13800	13	5614	114,4 4
607 2	10	2021	14862	5	5	AN123888 00	202110120604	1	3	16/10/2021 07:17	16/10/2021 08:02	Interna-Não programada-Meio ambiente-Vento	13800	169	23704	126,1 4
607 2	10	2021	14941	1	92	GS120922 03	202110120611	1	3	16/10/2021 07:18	16/10/2021 10:03	Interna-Não programada-Meio ambiente-Descarga Atmosférica	13800	12	7415	32,99
607 2	10	2021	14879	2	210	SO111949 15	202110120618	1	3	16/10/2021 06:35	16/10/2021 19:54	Interna-Não programada-Meio ambiente-Vento	220	73	28625	971,5 5
607 2	10	2021	14953	4	330	10007309 889	202110120619	1	3	16/10/2021 07:19	16/10/2021 12:45	Interna-Não programada-Meio ambiente-Vento	220	1	20177	5,43
607 2	10	2021	15728	31	322	BV120990 06	202110120621	1	3	16/10/2021 07:19	16/10/2021 14:46	Interna-Não programada-Meio ambiente-Vento	220	1	2439	7,44
607 2	10	2021	14881	32	30	CP211873 46	202110120623	1	3	16/10/2021 07:19	17/10/2021 09:45	Interna-Não programada-Meio ambiente-Descarga Atmosférica	220	1	11745	26,43

607 2	10	2021	14909	16	58	GN11001 486	202110120626	1	3	16/10/2021 04:13	16/10/2021 09:49	Interna-Não programada-Meio ambiente-Vento	220	45	47321	251,3 8
607 2	10	2021	16493	31	3	AN121655 98	202110120645	1	3	16/10/2021 07:22	16/10/2021 11:01	Interna-Não programada-Meio ambiente-Vento	34500	5	16165	18,21
607 2	10	2021	15747	3	148	46001247 2	202110120654	1	3	16/10/2021 07:24	16/10/2021 16:42	Interna-Não programada-Meio ambiente-Vento	220	1	14576	9,30
607 2	10	2021	14933	2	102	JAAA2122 3861	202110120655	1	3	16/10/2021 07:24	16/10/2021 11:36	Interna-Não programada-Meio ambiente-Descarga Atmosférica	220	1	19028	4,20
607 2	10	2021	14937	8	237	AN120234 33	202110120657	1	3	16/10/2021 07:24	16/10/2021 15:04	Interna-Não programada-Meio ambiente-Vento	13800	90	27656	689,4 8
607 2	10	2021	14937	8	237	AN120234 33	202110120657	1	3	16/10/2021 15:00	16/10/2021 15:04	Interna-Não programada-Meio ambiente-Vento	13800	46	27656	2,58
607 2	10	2021	14953	31	330	PL121697 88	202110120666	1	3	16/10/2021 07:21	16/10/2021 09:57	Interna-Não programada-Meio ambiente-Descarga Atmosférica	34500	10	20177	25,86
607 2	10	2021	14881	32	30	DV211564 79	202110120674	1	3	16/10/2021 07:26	16/10/2021 11:46	Interna-Não programada-Meio ambiente-Descarga Atmosférica	220	1	11745	4,33
607 2	10	2021	14933	1	102	70078920	202110120676	1	3	16/10/2021 07:26	16/10/2021 11:34	Interna-Não programada-Meio ambiente-Vento	220	1	19028	4,13
607 2	10	2021	15730	1	415	RV211593 11	202110120680	1	3	16/10/2021 07:26	16/10/2021 10:07	Interna-Não programada-Meio ambiente-Vento	220	1	1271	2,67
607 2	10	2021	14984	1	331	GC210457 94	202110120686	1	3	16/10/2021 07:27	16/10/2021 11:25	Interna-Não programada-Meio ambiente-Vento	220	1	42262	3,96
607 2	10	2021	14920	1	96	IB120168 99	202110120696	1	3	15/10/2021 21:41	16/10/2021 09:21	Interna-Não programada-Meio ambiente-Descarga Atmosférica	13800	12	14420	139,8 5
607 2	10	2021	14889	1	263	OU12190 459	202110120697	1	3	16/10/2021 01:24	16/10/2021 09:15	Interna-Não programada-Meio ambiente-Descarga Atmosférica	13800	88	20406	689,4 1
607 2	10	2021	14868	1	16	IR122229 97	202110120698	1	3	16/10/2021 06:39	16/10/2021 10:54	Interna-Não programada-Meio ambiente-Descarga Atmosférica	13800	88	2318	372,8 3
607 2	10	2021	14881	32	30	DV212438 63	202110120701	1	3	16/10/2021 07:28	16/10/2021 14:31	Interna-Não programada-Meio ambiente-Descarga Atmosférica	220	1	11745	7,04
607 2	10	2021	14964	3	156	QI322556 92	202110120710	1	3	16/10/2021 07:30	17/10/2021 23:33	Interna-Não programada-Meio ambiente-Árvore ou Vegetação	13800	7	27081	280,3 3
607 2	10	2021	14964	3	156	QI322556 92	202110120710	1	3	16/10/2021 07:30	17/10/2021 23:58	Interna-Não programada-Meio ambiente-Árvore ou Vegetação	220	1	27081	40,47
607 2	10	2021	14964	3	156	QI322556 92	202110120710	1	3	16/10/2021 07:30	18/10/2021 15:36	Interna-Não programada-Meio ambiente-Árvore ou Vegetação	13800	4	27081	224,4 4
607 2	10	2021	14964	3	156	QI322556 92	202110120710	1	3	16/10/2021 07:30	18/10/2021 16:06	Interna-Não programada-Meio ambiente-Árvore ou Vegetação	13800	4	27081	226,4 0
607 2	10	2021	14964	3	156	QI322556 92	202110120710	1	3	16/10/2021 12:42	17/10/2021 23:33	Interna-Não programada-Meio ambiente-Árvore ou Vegetação	13800	8	27081	278,8 1
607 2	10	2021	14964	3	156	QI322556 92	202110120710	1	3	16/10/2021 15:09	17/10/2021 23:33	Interna-Não programada-Meio ambiente-Árvore ou Vegetação	220	1	27081	32,40
607 2	10	2021	14964	3	156	QI320503 79	202110120710	1	3	17/10/2021 23:51	18/10/2021 00:12	Interna-Não programada-Meio ambiente-Árvore ou Vegetação	13800	9	27081	3,29
607 2	10	2021	16480	8	386	LZ123895 64	202110120716	1	3	16/10/2021 07:30	16/10/2021 12:28	Interna-Não programada-Meio ambiente-Descarga Atmosférica	13800	5	32548	24,77
607 2	10	2021	14923	2	361	AM12259 501	202110120718	1	3	16/10/2021 06:46	16/10/2021 09:11	Interna-Não programada-Meio ambiente-Descarga Atmosférica	13800	6	32349	14,44
607 2	10	2021	14875	1	24	BH123348 23	202110120724	1	3	16/10/2021 03:51	16/10/2021 10:37	Interna-Não programada-Meio ambiente-Descarga Atmosférica	13800	200	5310	1352, 50
607 2	10	2021	14879	36	27	QI123266 06	202110120725	1	3	16/10/2021 07:31	19/10/2021 15:50	Interna-Não programada-Meio ambiente-Descarga Atmosférica	220	1	28625	80,30
607 2	10	2021	14879	36	27	QI123266 06	202110120725	1	3	19/10/2021 16:22	19/10/2021 18:37	Interna-Não programada-Meio ambiente-Descarga Atmosférica	220	1	28625	2,24
607 2	10	2021	15732	2	220	HD120001 86	202110120729	1	3	16/10/2021 07:32	16/10/2021 11:16	Interna-Não programada-Meio ambiente-Vento	13800	27	15382	100,6 7
607 2	10	2021	16484	2	416	RV123550 49LD	202110120735	1	3	15/10/2021 21:01	17/10/2021 00:03	Interna-Não programada-Meio ambiente-Vento	13800	2	6507	54,07

607 2	10	2021	14973	2	163	RB121560 88	202110120739	1	3	16/10/2021 06:58	16/10/2021 09:31	Interna-Não programada-Meio ambiente-Vento	13800	12	11878	30,53
607 2	10	2021	14962	2	358	MI211425 07	202110120740	1	3	16/10/2021 07:33	16/10/2021 15:50	Interna-Não programada-Meio ambiente-Árvore ou Vegetação	220	2	14960	16,54
607 2	10	2021	14981	9	498	SW21237 227	202110120749	1	3	16/10/2021 07:34	16/10/2021 10:37	Interna-Não programada-Meio ambiente-Vento	220	1	44862	3,04
607 2	10	2021	15734	35	347	IP122479 07	202110120761	1	3	16/10/2021 03:38	16/10/2021 12:57	Interna-Não programada-Meio ambiente-Descarga Atmosférica	34500	22	2494	204,9 2
607 2	10	2021	14963	31	152	PO212547 49	202110120768	1	3	16/10/2021 07:36	16/10/2021 10:35	Interna-Não programada-Meio ambiente-Descarga Atmosférica	220	1	27095	2,97
607 2	10	2021	16484	31	328	O3280414	202110120769	1	3	16/10/2021 07:36	17/10/2021 03:14	Interna-Não programada-Meio ambiente-Vento	34500	4	6507	78,50
607 2	10	2021	14951	2	7	PB123052 24	202110120772	1	3	16/10/2021 07:37	17/10/2021 13:19	Interna-Não programada-Meio ambiente-Vento	220	1	15005	29,70
607 2	10	2021	14889	30	34	CT120611 32LD	202110120773	1	3	16/10/2021 07:33	16/10/2021 11:39	Interna-Não programada-Meio ambiente-Vento	34500	139	20406	569,5 1
607 2	10	2021	14968	2	113	RV210269 06	202110120776	1	3	16/10/2021 07:37	17/10/2021 22:23	Interna-Não programada-Meio ambiente-Vento	220	1	10279	38,75
607 2	10	2021	14890	5	34	CT111667 75	202110120781	1	3	16/10/2021 06:26	16/10/2021 16:11	Interna-Não programada-Meio ambiente-Vento	220	108	46335	1052, 01
607 2	10	2021	14931	3	98	IT1200041 4	202110120783	1	3	15/10/2021 21:46	16/10/2021 12:29	Interna-Não programada-Meio ambiente-Vento	13800	3	19248	44,11
607 2	10	2021	14964	31	156	PC211939 20	202110120786	1	3	16/10/2021 07:38	16/10/2021 19:18	Interna-Não programada-Meio ambiente-Árvore ou Vegetação	220	1	27081	11,66
607 2	10	2021	14865	1	128	NZ120039 64	202110120787	1	3	16/10/2021 05:52	16/10/2021 09:22	Interna-Não programada-Meio ambiente-Descarga Atmosférica	13800	13	17422	45,31
607 2	10	2021	14979	3	202	SL310530 03	202110120797	1	3	16/10/2021 07:39	16/10/2021 10:25	Interna-Não programada-Meio ambiente-Descarga Atmosférica	220	1	17196	2,76
607 2	10	2021	14879	2	27	CA132797 44	202110120798	1	3	16/10/2021 07:39	16/10/2021 23:44	Interna-Não programada-Meio ambiente-Vento	13800	94	28625	1511, 94
607 2	10	2021	14879	2	27	CA132797 44	202110120798	1	3	16/10/2021 19:53	16/10/2021 23:44	Interna-Não programada-Meio ambiente-Vento	13800	25	28625	96,38
607 2	10	2021	14962	1	151	PK120561 63	202110120805	1	3	16/10/2021 06:52	16/10/2021 12:37	Interna-Não programada-Meio ambiente-Vento	13800	7	14960	40,21
607 2	10	2021	14889	2	89	CY212834 07	202110120806	1	3	16/10/2021 07:40	16/10/2021 16:18	Interna-Não programada-Meio ambiente-Descarga Atmosférica	220	1	20406	8,63
607 2	10	2021	14889	2	359	CT120000 65LD	202110120813	1	3	16/10/2021 07:41	17/10/2021 04:32	Interna-Não programada-Meio ambiente-Vento	13800	91	20406	1897, 32
607 2	10	2021	14930	1	374	FA122415 04	202110120814	1	3	16/10/2021 07:41	16/10/2021 10:04	Interna-Não programada-Meio ambiente-Vento	13800	2	53161	4,76
607 2	10	2021	14894	2	40	CB113744 50	202110120816	1	3	16/10/2021 07:41	16/10/2021 11:08	Interna-Não programada-Meio ambiente-Vento	220	77	18031	265,0 9
607 2	10	2021	14863	4	5	AN120261 60	202110120818	1	3	16/10/2021 07:10	16/10/2021 11:30	Interna-Não programada-Meio ambiente-Vento	13800	7	91449	30,30
607 2	10	2021	14987	2	236	VN211598 42	202110120824	1	3	16/10/2021 07:42	16/10/2021 09:21	Interna-Não programada-Meio ambiente-Descarga Atmosférica	220	1	17278	1,64
607 2	10	2021	14924	32	88	IB122201 08	202110120828	1	3	16/10/2021 07:42	16/10/2021 12:31	Interna-Não programada-Meio ambiente-Descarga Atmosférica	34500	4	9944	19,23
607 2	10	2021	14930	1	374	FAAA2118 0824	202110120829	1	3	16/10/2021 07:42	16/10/2021 15:27	Interna-Não programada-Meio ambiente-Descarga Atmosférica	220	1	53161	7,74
607 2	10	2021	14929	1	93	IK123001 74	202110120835	1	3	16/10/2021 07:43	16/10/2021 10:20	Interna-Não programada-Meio ambiente-Vento	13800	161	18778	420,5 2
607 2	10	2021	14934	1	167	SX121821 20	202110120839	1	3	16/10/2021 06:12	17/10/2021 17:40	Interna-Não programada-Meio ambiente-Vento	13800	16	7069	567,6 7
607 2	10	2021	16494	31	583	TI1235551 3	202110120840	1	3	16/10/2021 07:44	16/10/2021 18:01	Interna-Não programada-Meio ambiente-Descarga Atmosférica	34500	10	17220	102,7 6
607 2	10	2021	14953	4	138	PL1210221 50	202110120841	1	3	16/10/2021 07:44	16/10/2021 14:55	Interna-Não programada-Meio ambiente-Descarga Atmosférica	220	1	20177	7,18

607 2	10	2021	14965	3	57	12040447	202110120848	1	3	16/10/2021 07:45	16/10/2021 13:05	Interna-Não programada-Meio ambiente-Vento	220	1	51287	5,33
607 2	10	2021	14904	32	283	TE122561 90	202110120849	1	3	16/10/2021 07:45	16/10/2021 16:48	Interna-Não programada-Meio ambiente-Descarga Atmosférica	34500	4	11431	36,19
607 2	10	2021	14956	2	581	13901160 16	202110120851	1	3	16/10/2021 07:45	16/10/2021 19:04	Interna-Não programada-Meio ambiente-Vento	220	1	32092	11,31
607 2	10	2021	14928	32	260	SZ123486 17	202110120855	1	3	16/10/2021 07:08	16/10/2021 12:16	Interna-Não programada-Meio ambiente-Descarga Atmosférica	34500	11	11818	56,47
607 2	10	2021	14889	30	34	CT132315 91	202110120860	1	3	16/10/2021 07:27	16/10/2021 14:31	Interna-Não programada-Meio ambiente-Vento	34500	52	20406	367,3 7
607 2	10	2021	14943	31	197	TI1227766 1	202110120862	1	3	16/10/2021 07:46	17/10/2021 00:05	Interna-Não programada-Meio ambiente-Vento	34500	9	14207	146,7 2
607 2	10	2021	14868	2	16	AV123371 74	202110120863	1	3	16/10/2021 07:04	16/10/2021 16:01	Interna-Não programada-Meio ambiente-Descarga Atmosférica	13800	22	2318	196,7 3
607 2	10	2021	14924	1	355	TQ110921 89	202110120865	1	3	16/10/2021 07:47	16/10/2021 10:55	Interna-Não programada-Meio ambiente-Vento	220	148	9944	463,6 9
607 2	10	2021	14889	30	34	CT212155 05	202110120867	1	3	16/10/2021 07:47	17/10/2021 06:45	Interna-Não programada-Meio ambiente-Vento	220	2	20406	45,93
607 2	10	2021	14879	35	27	CAAA2108 9806	202110120871	1	3	16/10/2021 07:47	16/10/2021 18:38	Interna-Não programada-Meio ambiente-Descarga Atmosférica	220	1	28625	10,83
607 2	10	2021	14877	2	165	RN123788 91	202110120873	1	3	16/10/2021 07:48	16/10/2021 11:44	Interna-Não programada-Meio ambiente-Descarga Atmosférica	13800	4	7280	15,71
607 2	10	2021	14985	32	180	UR213141 79	202110120875	1	3	16/10/2021 07:48	16/10/2021 09:27	Interna-Não programada-Meio ambiente-Vento	220	1	23835	1,64
607 2	10	2021	16484	32	570	RV212714 87	202110120881	1	3	15/10/2021 17:22	17/10/2021 10:10	Interna-Não programada-Meio ambiente-Descarga Atmosférica	220	1	6507	40,79
607 2	10	2021	14959	1	556	PH123436 94	202110120885	1	3	16/10/2021 07:49	17/10/2021 09:42	Interna-Não programada-Meio ambiente-Descarga Atmosférica	220	1	5614	25,87
607 2	10	2021	14987	1	201	SV120108 74	202110120888	1	3	16/10/2021 07:43	16/10/2021 09:20	Interna-Não programada-Meio ambiente-Descarga Atmosférica	13800	6	17278	9,65
607 2	10	2021	15732	32	36	7570821	202110120889	1	3	16/10/2021 07:49	16/10/2021 12:45	Interna-Não programada-Meio ambiente-Descarga Atmosférica	220	1	15382	4,92
607 2	10	2021	14880	1	28	CD120002 21	202110120891	1	3	16/10/2021 00:23	16/10/2021 22:33	Interna-Não programada-Meio ambiente-Vento	13800	6	4981	132,9 2
607 2	10	2021	14987	33	236	SV122053 53	202110120893	1	3	16/10/2021 07:50	16/10/2021 11:46	Interna-Não programada-Meio ambiente-Descarga Atmosférica	34500	7	17278	27,50
607 2	10	2021	14924	1	227	GS210125 70	202110120908	1	3	16/10/2021 07:52	16/10/2021 10:34	Interna-Não programada-Meio ambiente-Descarga Atmosférica	220	2	9944	5,40
607 2	10	2021	14964	3	156	GB123031 18	202110120914	1	3	16/10/2021 07:52	19/10/2021 22:01	Interna-Não programada-Meio ambiente-Vento	13800	4	27081	344,5 8
607 2	10	2021	14898	1	125	IY1212457 2	202110120917	1	3	16/10/2021 07:53	16/10/2021 09:58	Interna-Não programada-Meio ambiente-Descarga Atmosférica	13800	2	12434	4,16
607 2	10	2021	15741	11	420	12471768	202110120924	1	3	16/10/2021 07:53	16/10/2021 11:03	Interna-Não programada-Meio ambiente-Vento	220	1	77540	3,16
607 2	10	2021	15743	2	26	BG120407 07	202110120925	1	3	16/10/2021 07:10	16/10/2021 11:35	Interna-Não programada-Meio ambiente-Descarga Atmosférica	13800	2	1525	8,83
607 2	10	2021	14987	2	201	SV211373 44	202110120934	1	3	16/10/2021 07:54	16/10/2021 13:10	Interna-Não programada-Meio ambiente-Descarga Atmosférica	220	1	17278	5,25
607 2	10	2021	15749	34	173	VD212528 69	202110120945	1	3	16/10/2021 07:55	16/10/2021 09:40	Interna-Não programada-Meio ambiente-Vento	220	1	14603	1,74
607 2	10	2021	14979	1	202	SL121800 10	202110120948	1	3	16/10/2021 07:25	16/10/2021 11:00	Interna-Não programada-Meio ambiente-Descarga Atmosférica	13800	401	17196	1436, 58
607 2	10	2021	14923	1	85	IR110607 08	202110120951	1	3	16/10/2021 07:09	16/10/2021 10:25	Interna-Não programada-Meio ambiente-Vento	220	130	32349	423,6 2
607 2	10	2021	14930	33	374	CW12329 716	202110120954	1	3	16/10/2021 07:56	16/10/2021 16:58	Interna-Não programada-Meio ambiente-Descarga Atmosférica	34500	32	53161	288,7 6
607 2	10	2021	14923	3	85	MO21156 174	202110120959	1	3	16/10/2021 07:56	16/10/2021 10:34	Interna-Não programada-Meio ambiente-Descarga Atmosférica	220	1	32349	2,62

607 2	10	2021	14968	1	113	CL184345 69TS	202110120963	1	3	15/10/2021 20:39	16/10/2021 17:55	Interna-Não programada-Meio ambiente-Vento	13800	4	10279	85,04
607 2	10	2021	14968	1	113	6201098	202110120963	1	3	15/10/2021 20:39	16/10/2021 18:06	Interna-Não programada-Meio ambiente-Vento	220	1	10279	21,45
607 2	10	2021	14923	2	309	FN122422 80	202110120982	1	3	16/10/2021 07:58	16/10/2021 16:10	Interna-Não programada-Meio ambiente-Descarga Atmosférica	13800	8	32349	65,57
607 2	10	2021	16494	3	129	NO12280 419	202110120989	1	3	16/10/2021 07:35	16/10/2021 08:52	Interna-Não programada-Meio ambiente-Vento	13800	52	17220	66,72
607 2	10	2021	15742	2	99	IT2125711 1	202110120992	1	3	16/10/2021 08:01	17/10/2021 10:44	Interna-Não programada-Meio ambiente-Vento	220	1	23365	26,71
607 2	10	2021	14978	32	216	JL2111742 9	202110120994	1	3	16/10/2021 08:01	16/10/2021 14:17	Interna-Não programada-Meio ambiente-Vento	220	1	8616	6,26
607 2	10	2021	14961	32	325	38900056 62	202110120997	1	3	16/10/2021 08:01	17/10/2021 10:45	Interna-Não programada-Meio ambiente-Vento	220	1	40300	26,72
607 2	10	2021	14894	2	204	PV122977 12	202110121001	1	3	16/10/2021 06:25	16/10/2021 11:03	Interna-Não programada-Meio ambiente-Descarga Atmosférica	13800	14	18031	64,81
607 2	10	2021	14923	1	383	ME12381 013	202110121006	1	3	16/10/2021 08:02	16/10/2021 22:25	Interna-Não programada-Meio ambiente-Vento	13800	3	32349	43,11
607 2	10	2021	14956	34	261	PW12303 462RE	202110121031	1	3	16/10/2021 00:29	17/10/2021 04:51	Interna-Não programada-Meio ambiente-Vento	34500	7	32092	198,4 8
607 2	10	2021	14933	2	102	JAAA2111 9290	202110121032	1	3	16/10/2021 08:06	16/10/2021 13:03	Interna-Não programada-Meio ambiente-Descarga Atmosférica	220	2	19028	9,89
607 2	10	2021	14934	30	103	JT122643 69	202110121033	1	3	16/10/2021 08:06	16/10/2021 09:28	Interna-Não programada-Meio ambiente-Descarga Atmosférica	220	1	7069	1,36
607 2	10	2021	14986	2	379	UT211078 98	202110121039	1	3	16/10/2021 08:06	17/10/2021 08:46	Interna-Não programada-Meio ambiente-Vento	220	1	2060	24,66
607 2	10	2021	16489	2	422	PJ210001 62	202110121046	1	3	16/10/2021 08:07	16/10/2021 11:53	Interna-Não programada-Meio ambiente-Vento	220	1	9986	3,77
607 2	10	2021	14934	32	480	JT121821 40	202110121053	1	3	16/10/2021 08:07	16/10/2021 10:52	Interna-Não programada-Meio ambiente-Descarga Atmosférica	34500	11	7069	30,10
607 2	10	2021	14944	3	124	MR21031 745	202110121055	1	3	16/10/2021 08:08	16/10/2021 09:16	Interna-Não programada-Meio ambiente-Vento	220	2	23787	2,26
607 2	10	2021	14939	2	112	MQ21360 405	202110121063	1	3	16/10/2021 08:09	17/10/2021 08:59	Interna-Não programada-Meio ambiente-Vento	220	1	13683	24,82
607 2	10	2021	14904	32	283	BF121809 23	202110121096	1	3	16/10/2021 08:14	17/10/2021 02:38	Interna-Não programada-Meio ambiente-Descarga Atmosférica	34500	7	11431	128,7 4
607 2	10	2021	14875	1	24	BM12395 433	202110121099	1	3	16/10/2021 07:42	16/10/2021 11:18	Interna-Não programada-Meio ambiente-Descarga Atmosférica	13800	7	5310	25,14
607 2	10	2021	16478	1	466	GA120085 65	202110121106	1	3	16/10/2021 08:16	16/10/2021 10:21	Interna-Não programada-Meio ambiente-Vento	13800	8	8600	16,59
607 2	10	2021	14894	2	204	PV211551 47	202110121114	1	3	16/10/2021 08:17	16/10/2021 15:16	Interna-Não programada-Meio ambiente-Vento	220	2	18031	13,94
607 2	10	2021	14894	2	40	CB211149 64	202110121116	1	3	16/10/2021 08:18	16/10/2021 09:45	Interna-Não programada-Meio ambiente-Descarga Atmosférica	220	2	18031	2,89
607 2	10	2021	14964	31	156	QI212394 94	202110121119	1	3	16/10/2021 08:18	17/10/2021 11:54	Interna-Não programada-Meio ambiente-Descarga Atmosférica	220	1	27081	27,59
607 2	10	2021	14881	32	30	CP122079 86	202110121142	1	3	16/10/2021 07:34	17/10/2021 11:31	Interna-Não programada-Meio ambiente-Descarga Atmosférica	34500	12	11745	335,2 8
607 2	10	2021	15747	5	148	10029290 820	202110121148	1	3	16/10/2021 08:23	16/10/2021 15:34	Interna-Não programada-Meio ambiente-Vento	220	1	14576	7,17
607 2	10	2021	14879	2	29	CC122027 22	202110121162	1	3	16/10/2021 08:24	17/10/2021 19:03	Interna-Não programada-Meio ambiente-Vento	220	1	28625	34,65
607 2	10	2021	14917	1	123	GV212159 56	202110121164	1	3	16/10/2021 08:24	16/10/2021 11:56	Interna-Não programada-Meio ambiente-Descarga Atmosférica	220	3	6222	10,56
607 2	10	2021	14928	32	91	NG21237 333	202110121165	1	3	16/10/2021 08:24	16/10/2021 12:07	Interna-Não programada-Meio ambiente-Vento	220	2	11818	7,40
607 2	10	2021	14951	2	137	PB123767 55	202110121166	1	3	16/10/2021 08:25	16/10/2021 17:21	Interna-Não programada-Meio ambiente-Vento	13800	2	15005	17,88

607 2	10	2021	15742	4	99	IT1222257 6	202110121172	1	3	16/10/2021 08:25	16/10/2021 10:25	Interna-Não programada-Meio ambiente-Vento	13800	70	23365	140,4 9
607 2	10	2021	14978	31	216	PI123253 80	202110121179	1	3	16/10/2021 08:23	17/10/2021 11:28	Interna-Não programada-Meio ambiente-Vento	34500	4	8616	108,3 3
607 2	10	2021	14978	31	216	PI123253 80	202110121179	1	3	16/10/2021 08:23	17/10/2021 13:13	Interna-Não programada-Meio ambiente-Vento	220	1	8616	28,85
607 2	10	2021	14978	31	216	PI123253 80	202110121179	1	3	16/10/2021 08:23	17/10/2021 16:04	Interna-Não programada-Meio ambiente-Vento	34500	4	8616	126,7 5
607 2	10	2021	14922	2	83	IP120132 58	202110121182	1	3	16/10/2021 07:47	16/10/2021 12:13	Interna-Não programada-Meio ambiente-Vento	13800	7	10551	31,03
607 2	10	2021	14920	1	364	CK122652 05	202110121187	1	3	16/10/2021 08:27	16/10/2021 10:36	Interna-Não programada-Meio ambiente-Descarga Atmosférica	13800	70	14420	150,4 4
607 2	10	2021	14913	1	73	14004033 0	202110121189	1	3	16/10/2021 08:27	16/10/2021 11:07	Interna-Não programada-Meio ambiente-Vento	220	1	15758	2,67
607 2	10	2021	14863	12	5	20209630	202110121196	1	3	16/10/2021 08:27	16/10/2021 10:21	Interna-Não programada-Meio ambiente-Vento	220	1	91449	1,89
607 2	10	2021	14985	32	180	UR211284 31	202110121197	1	3	16/10/2021 08:27	16/10/2021 11:00	Interna-Não programada-Meio ambiente-Vento	220	1	23835	2,54
607 2	10	2021	16494	31	583	NQ21345 033	202110121200	1	3	16/10/2021 08:27	16/10/2021 13:28	Interna-Não programada-Meio ambiente-Descarga Atmosférica	220	1	17220	5,00
607 2	10	2021	14916	31	209	GH122112 03	202110121201	1	3	16/10/2021 08:28	16/10/2021 23:00	Interna-Não programada-Meio ambiente-Descarga Atmosférica	34500	101	18968	1467, 87
607 2	10	2021	14923	30	87	IS2118432 8	202110121204	1	3	16/10/2021 08:28	16/10/2021 11:58	Interna-Não programada-Meio ambiente-Descarga Atmosférica	220	1	32349	3,49
607 2	10	2021	14944	4	124	MR12320 278	202110121213	1	3	16/10/2021 08:29	16/10/2021 12:49	Interna-Não programada-Meio ambiente-Descarga Atmosférica	13800	2	23787	8,64
607 2	10	2021	14924	2	227	GS123104 16	202110121218	1	3	16/10/2021 08:00	16/10/2021 09:50	Interna-Não programada-Meio ambiente-Descarga Atmosférica	13800	18	9944	32,72
607 2	10	2021	15741	11	420	15585931	202110121219	1	3	16/10/2021 08:29	16/10/2021 13:18	Interna-Não programada-Meio ambiente-Vento	220	1	77540	4,80
607 2	10	2021	15748	1	470	OZ124025 62RE	202110121225	1	3	16/10/2021 05:07	16/10/2021 13:20	Interna-Não programada-Meio ambiente-Descarga Atmosférica	13800	153	11644	1256, 81
607 2	10	2021	14881	32	30	DV121315 95	202110121229	1	3	16/10/2021 08:31	16/10/2021 10:56	Interna-Não programada-Meio ambiente-Descarga Atmosférica	34500	2	11745	4,83
607 2	10	2021	14889	2	263	OU12150 424	202110121230	1	3	16/10/2021 08:31	17/10/2021 11:09	Interna-Não programada-Meio ambiente-Vento	220	2	20406	53,26
607 2	10	2021	14980	1	171	83001505 0	202110121233	1	3	16/10/2021 08:31	17/10/2021 02:17	Interna-Não programada-Meio ambiente-Vento	220	1	13656	17,76
607 2	10	2021	14981	4	498	19003835 4	202110121234	1	3	16/10/2021 08:31	16/10/2021 09:45	Interna-Não programada-Meio ambiente-Vento	220	1	44862	1,22
607 2	10	2021	14934	30	103	JT211258 67	202110121236	1	3	16/10/2021 08:31	18/10/2021 00:50	Interna-Não programada-Meio ambiente-Vento	220	1	7069	40,31
607 2	10	2021	16494	31	583	BF212492 81	202110121251	1	3	16/10/2021 08:32	17/10/2021 03:43	Interna-Não programada-Meio ambiente-Descarga Atmosférica	220	2	17220	38,34
607 2	10	2021	14858	5	373	10015995 702	202110121256	1	3	16/10/2021 08:33	16/10/2021 09:15	Interna-Não programada-Meio ambiente-Vento	220	1	68381	0,69
607 2	10	2021	16483	31	385	RQ120509 05	202110121260	1	3	16/10/2021 06:49	16/10/2021 10:42	Interna-Não programada-Meio ambiente-Descarga Atmosférica	34500	12	7376	46,58
607 2	10	2021	16483	31	385	RQ120509 05	202110121260	1	3	16/10/2021 06:49	16/10/2021 20:11	Interna-Não programada-Meio ambiente-Descarga Atmosférica	220	1	7376	13,38
607 2	10	2021	16483	31	385	RQ120509 05	202110121260	1	3	16/10/2021 19:24	16/10/2021 20:11	Interna-Não programada-Meio ambiente-Descarga Atmosférica	34500	12	7376	9,39
607 2	10	2021	14889	6	34	CT122671 07	202110121267	1	3	15/10/2021 19:21	16/10/2021 10:24	Interna-Não programada-Meio ambiente-Vento	13800	3	20406	45,15
607 2	10	2021	14904	32	283	CJ122087 68RE	202110121268	1	3	16/10/2021 08:35	16/10/2021 15:40	Interna-Não programada-Meio ambiente-Vento	34500	194	11431	1373, 36
607 2	10	2021	15746	2	563	NAAA211 58720	202110121272	1	3	16/10/2021 08:36	16/10/2021 17:27	Interna-Não programada-Meio ambiente-Vento	220	1	10061	8,85

607 2	10	2021	14885	7	61	10309093	202110121274	1	3	16/10/2021 08:36	16/10/2021 12:02	Interna-Não programada-Meio ambiente-Vento	220	1	34124	3,43
607 2	10	2021	14941	1	92	IU120113 24	202110121276	1	3	16/10/2021 08:22	16/10/2021 10:53	Interna-Não programada-Meio ambiente-Descarga Atmosférica	13800	6	7415	15,04
607 2	10	2021	14909	23	58	GN11002 917	202110121278	1	3	16/10/2021 08:36	16/10/2021 11:11	Interna-Não programada-Meio ambiente-Vento	220	118	47321	303,5 6
607 2	10	2021	15743	2	26	BG120001 24	202110121286	1	3	16/10/2021 08:37	17/10/2021 12:35	Interna-Não programada-Meio ambiente-Vento	13800	5	1525	139,8 5
607 2	10	2021	14916	31	209	SD212112 74	202110121289	1	3	16/10/2021 08:37	17/10/2021 14:19	Interna-Não programada-Meio ambiente-Descarga Atmosférica	220	1	18968	29,69
607 2	10	2021	14953	3	330	PL122060 47	202110121290	1	3	16/10/2021 00:48	16/10/2021 10:37	Interna-Não programada-Meio ambiente-Descarga Atmosférica	13800	309	20177	3033, 09
607 2	10	2021	16485	2	576	98002001 3	202110121291	1	3	16/10/2021 08:38	16/10/2021 10:40	Interna-Não programada-Meio ambiente-Vento	220	1	5037	2,03
607 2	10	2021	14941	31	329	MP12199 954	202110121293	1	3	16/10/2021 08:38	16/10/2021 11:24	Interna-Não programada-Meio ambiente-Descarga Atmosférica	34500	4	7415	11,05
607 2	10	2021	14889	2	89	CY120922 58	202110121294	1	3	16/10/2021 08:38	17/10/2021 11:57	Interna-Não programada-Meio ambiente-Descarga Atmosférica	220	1	20406	27,31
607 2	10	2021	14978	2	492	FAAA2115 5926	202110121295	1	3	16/10/2021 08:38	16/10/2021 11:16	Interna-Não programada-Meio ambiente-Vento	220	1	8616	2,62
607 2	10	2021	14911	2	71	GS120215 91	202110121298	1	3	16/10/2021 08:38	16/10/2021 16:57	Interna-Não programada-Meio ambiente-Vento	13800	6	14728	49,90
607 2	10	2021	14934	32	480	SX213605 95	202110121299	1	3	16/10/2021 08:39	16/10/2021 11:34	Interna-Não programada-Meio ambiente-Descarga Atmosférica	220	1	7069	2,91
607 2	10	2021	14868	1	16	DI122129 77	202110121302	1	3	16/10/2021 08:11	16/10/2021 09:32	Interna-Não programada-Meio ambiente-Descarga Atmosférica	13800	5	2318	6,68
607 2	10	2021	15730	33	245	RV212140 86	202110121304	1	3	16/10/2021 08:39	16/10/2021 16:39	Interna-Não programada-Meio ambiente-Vento	220	1	1271	7,99
607 2	10	2021	14981	9	498	SW31094 864	202110121305	1	3	16/10/2021 08:39	16/10/2021 11:26	Interna-Não programada-Meio ambiente-Vento	220	1	44862	2,77
607 2	10	2021	14941	31	329	IU120879 63	202110121306	1	3	16/10/2021 07:39	16/10/2021 13:32	Interna-Não programada-Meio ambiente-Descarga Atmosférica	34500	44	7415	258,7 4
607 2	10	2021	14883	3	32	CN122986 42	202110121316	1	3	16/10/2021 08:40	16/10/2021 11:55	Interna-Não programada-Meio ambiente-Vento	13800	14	19497	45,55
607 2	10	2021	16490	3	59	GN11191 210	202110121317	1	3	16/10/2021 08:01	16/10/2021 11:09	Interna-Não programada-Meio ambiente-Vento	220	95	23890	296,8 8
607 2	10	2021	14889	2	359	IO123634 31	202110121324	1	3	16/10/2021 08:22	17/10/2021 02:07	Interna-Não programada-Meio ambiente-Descarga Atmosférica	13800	24	20406	425,8 3
607 2	10	2021	16491	1	164	SC110061 77	202110121325	1	3	16/10/2021 08:39	16/10/2021 11:06	Interna-Não programada-Meio ambiente-Descarga Atmosférica	220	145	17301	354,2 4
607 2	10	2021	14922	30	83	IP122758 11	202110121330	1	3	16/10/2021 07:10	16/10/2021 12:31	Interna-Não programada-Meio ambiente-Descarga Atmosférica	34500	2	10551	10,68
607 2	10	2021	14922	30	83	IP122758 11	202110121330	1	3	16/10/2021 07:10	17/10/2021 04:53	Interna-Não programada-Meio ambiente-Descarga Atmosférica	34500	88	10551	1910, 14
607 2	10	2021	14881	32	30	CP123388 30	202110121332	1	3	16/10/2021 07:33	16/10/2021 16:36	Interna-Não programada-Meio ambiente-Vento	34500	8	11745	72,34
607 2	10	2021	14966	11	57	00572214	202110121343	1	3	16/10/2021 08:43	16/10/2021 08:46	Interna-Não programada-Meio ambiente-Vento	13800	4819	31278	293,1 6
607 2	10	2021	14966	11	57	00572214	202110121343	1	3	16/10/2021 08:43	16/10/2021 08:48	Interna-Não programada-Meio ambiente-Vento	13800	547	31278	49,23
607 2	10	2021	14966	11	57	00572214	202110121343	1	3	16/10/2021 08:43	16/10/2021 08:48	Interna-Não programada-Meio ambiente-Vento	13800	1986	31278	184,2 6
607 2	10	2021	14966	11	57	00572214	202110121343	1	3	16/10/2021 08:43	16/10/2021 08:52	Interna-Não programada-Meio ambiente-Vento	13800	751	31278	113,0 7
607 2	10	2021	14966	11	57	00572214	202110121343	1	3	16/10/2021 08:43	16/10/2021 09:45	Interna-Não programada-Meio ambiente-Vento	13800	1947	31278	2029, 21
607 2	10	2021	14966	11	57	00572214	202110121343	1	3	16/10/2021 08:43	16/10/2021 11:54	Interna-Não programada-Meio ambiente-Vento	13800	1646	31278	5241, 14

607 2	10	2021	14889	30	34	CT120938 71	202110121344	1	3	16/10/2021 07:55	16/10/2021 15:27	Interna-Não programada-Meio ambiente-Vento	34500	39	20406	293,2 5
607 2	10	2021	15748	3	188	20600454 17	202110121351	1	3	16/10/2021 08:44	16/10/2021 17:57	Interna-Não programada-Meio ambiente-Vento	220	1	11644	9,21
607 2	10	2021	14923	2	309	FN120820 59	202110121352	1	3	16/10/2021 08:44	17/10/2021 00:20	Interna-Não programada-Meio ambiente-Vento	13800	8	32349	124,7 4
607 2	10	2021	14968	1	265	EA122632 86RE	202110121357	1	3	16/10/2021 08:44	18/10/2021 14:22	Interna-Não programada-Meio ambiente-Vento	13800	12	10279	643,4 2
607 2	10	2021	14918	33	1	AQ123028 19	202110121360	1	3	16/10/2021 08:42	16/10/2021 12:48	Interna-Não programada-Meio ambiente-Vento	220	1	33253	4,09
607 2	10	2021	14918	33	1	AQ123028 19	202110121360	1	3	16/10/2021 08:42	16/10/2021 15:44	Interna-Não programada-Meio ambiente-Vento	34500	7	33253	49,14
607 2	10	2021	14968	1	232	QI211578 70	202110121367	1	3	16/10/2021 08:45	17/10/2021 13:29	Interna-Não programada-Meio ambiente-Descarga Atmosférica	220	1	10279	28,72
607 2	10	2021	16478	1	332	V123624 85	202110121368	1	3	16/10/2021 07:29	16/10/2021 11:31	Interna-Não programada-Meio ambiente-Vento	13800	42	8600	168,7 5
607 2	10	2021	14912	2	104	GT211173 29	202110121371	1	3	16/10/2021 08:46	17/10/2021 08:18	Interna-Não programada-Meio ambiente-Vento	220	1	6704	23,53
607 2	10	2021	16484	33	570	MV12030 666	202110121373	1	3	16/10/2021 06:03	16/10/2021 23:47	Interna-Não programada-Meio ambiente-Descarga Atmosférica	34500	43	6507	761,9 0
607 2	10	2021	14868	1	16	AY210712 23	202110121375	1	3	16/10/2021 08:46	16/10/2021 16:15	Interna-Não programada-Meio ambiente-Vento	220	1	2318	7,48
607 2	10	2021	14969	5	160	RV122602 56LD	202110121378	1	3	16/10/2021 07:49	17/10/2021 05:44	Interna-Não programada-Meio ambiente-Vento	13800	5	33652	109,5 8
607 2	10	2021	14934	1	144	JT211272 23	202110121391	1	3	16/10/2021 08:48	16/10/2021 14:25	Interna-Não programada-Meio ambiente-Descarga Atmosférica	220	1	7069	5,62
607 2	10	2021	14879	1	95	IM120580 60	202110121399	1	3	15/10/2021 20:44	16/10/2021 11:04	Interna-Não programada-Meio ambiente-Descarga Atmosférica	13800	4	28625	57,30
607 2	10	2021	14934	32	480	JT211046 85	202110121407	1	3	16/10/2021 08:49	16/10/2021 11:40	Interna-Não programada-Meio ambiente-Vento	220	1	7069	2,84
607 2	10	2021	14868	1	16	AY121238 96	202110121409	1	3	15/10/2021 23:56	16/10/2021 11:55	Interna-Não programada-Meio ambiente-Vento	13800	24	2318	287,4 5
607 2	10	2021	14887	32	225	CM10397 305	202110121412	1	3	16/10/2021 08:48	16/10/2021 09:05	Interna-Não programada-Meio ambiente-Vento	34500	4	3376	1,12
607 2	10	2021	14985	32	180	UR123614 95	202110121421	1	3	16/10/2021 08:51	16/10/2021 11:45	Interna-Não programada-Meio ambiente-Descarga Atmosférica	34500	12	23835	34,80
607 2	10	2021	15729	8	245	RV122601 24	202110121423	1	3	16/10/2021 08:52	16/10/2021 22:13	Interna-Não programada-Meio ambiente-Vento	220	1	14798	13,35
607 2	10	2021	15729	8	245	RV122601 24	202110121423	1	3	16/10/2021 22:21	16/10/2021 23:51	Interna-Não programada-Meio ambiente-Vento	220	1	14798	1,49
607 2	10	2021	14921	1	169	RV184344 48TS	202110121428	1	3	16/10/2021 05:47	16/10/2021 19:47	Interna-Não programada-Meio ambiente-Vento	13800	22	11745	307,6 5
607 2	10	2021	14964	3	156	QI124023 35	202110121438	1	3	16/10/2021 07:18	16/10/2021 11:40	Interna-Não programada-Meio ambiente-Descarga Atmosférica	13800	23	27081	100,3 6
607 2	10	2021	15742	4	99	IT1112228 9	202110121439	1	3	16/10/2021 08:25	16/10/2021 10:55	Interna-Não programada-Meio ambiente-Vento	13800	16	23365	39,85
607 2	10	2021	14913	4	73	MR12048 422	202110121443	1	3	16/10/2021 08:54	16/10/2021 14:37	Interna-Não programada-Meio ambiente-Descarga Atmosférica	13800	8	15758	45,73
607 2	10	2021	14905	2	184	NP110437 64	202110121448	1	3	16/10/2021 08:20	16/10/2021 10:36	Interna-Não programada-Meio ambiente-Descarga Atmosférica	220	90	5384	203,7 8
607 2	10	2021	15729	8	245	RV122606 03	202110121449	1	3	15/10/2021 19:30	16/10/2021 14:07	Interna-Não programada-Meio ambiente-Vento	13800	3	14798	55,83
607 2	10	2021	15732	32	36	SV213102 23	202110121451	1	3	16/10/2021 08:54	16/10/2021 12:58	Interna-Não programada-Meio ambiente-Descarga Atmosférica	220	1	15382	4,06
607 2	10	2021	14969	5	160	63009781 1	202110121452	1	3	16/10/2021 08:55	17/10/2021 11:09	Interna-Não programada-Meio ambiente-Vento	220	1	33652	26,23
607 2	10	2021	14868	31	16	PH120245 53	202110121453	1	3	16/10/2021 00:21	16/10/2021 13:00	Interna-Não programada-Meio ambiente-Vento	34500	5	2318	63,21

607 2	10	2021	15748	1	354	PZ210648 46	202110121455	1	3	16/10/2021 08:55	16/10/2021 13:49	Interna-Não programada-Meio ambiente-Árvore ou Vegetação	220	1	11644	4,89
607 2	10	2021	14906	1	56	GE120002 04	202110121461	1	3	16/10/2021 08:56	16/10/2021 11:21	Interna-Não programada-Meio ambiente-Descarga Atmosférica	13800	3	31119	7,25
607 2	10	2021	15747	4	148	PR210000 82	202110121469	1	3	16/10/2021 08:57	17/10/2021 08:43	Interna-Não programada-Meio ambiente-Vento	220	1	14576	23,77
607 2	10	2021	16477	2	75	GA120000 02	202110121470	1	3	16/10/2021 08:57	16/10/2021 11:25	Interna-Não programada-Meio ambiente-Vento	13800	206	7134	507,7 3
607 2	10	2021	14944	32	124	MR21249 891	202110121471	1	3	16/10/2021 08:57	17/10/2021 07:31	Interna-Não programada-Meio ambiente-Vento	220	2	23787	45,12
607 2	10	2021	14890	4	34	CT111668 37	202110121474	1	3	16/10/2021 08:52	16/10/2021 11:04	Interna-Não programada-Meio ambiente-Vento	220	55	46335	121,0 2
607 2	10	2021	14945	1	185	MP21157 554	202110121475	1	3	16/10/2021 08:57	16/10/2021 12:48	Interna-Não programada-Meio ambiente-Vento	220	1	9866	3,84
607 2	10	2021	14981	4	498	SW21283 639	202110121482	1	3	16/10/2021 08:59	16/10/2021 12:12	Interna-Não programada-Meio ambiente-Vento	220	1	44862	3,23
607 2	10	2021	14930	1	282	FA103953 93	202110121488	1	3	16/10/2021 08:48	16/10/2021 11:51	Interna-Não programada-Meio ambiente-Vento	34500	840	53161	2559, 67
607 2	10	2021	14930	35	374	FA103953 93	202110121488	1	3	16/10/2021 08:48	16/10/2021 11:51	Interna-Não programada-Meio ambiente-Vento	34500	647	53161	1971, 55
607 2	10	2021	14930	1	259	FA103953 93	202110121488	1	3	16/10/2021 08:48	16/10/2021 12:39	Interna-Não programada-Meio ambiente-Vento	34500	840	53161	3240, 77
607 2	10	2021	14930	35	374	FA103953 93	202110121488	1	3	16/10/2021 08:48	16/10/2021 12:39	Interna-Não programada-Meio ambiente-Vento	34500	32	53161	123,4 6
607 2	10	2021	14930	35	374	FA103953 93	202110121488	1	3	16/10/2021 08:48	17/10/2021 02:46	Interna-Não programada-Meio ambiente-Vento	34500	245	53161	4401, 77
607 2	10	2021	14930	1	282	FA104014 50	202110121488	1	3	16/10/2021 12:56	16/10/2021 13:01	Interna-Não programada-Meio ambiente-Vento	34500	836	53161	57,59
607 2	10	2021	14930	35	374	FA104014 50	202110121488	1	3	16/10/2021 12:56	16/10/2021 13:01	Interna-Não programada-Meio ambiente-Vento	34500	510	53161	35,13
607 2	10	2021	14930	35	374	FA104014 50	202110121488	1	3	16/10/2021 12:56	16/10/2021 14:54	Interna-Não programada-Meio ambiente-Vento	34500	32	53161	62,72
607 2	10	2021	14930	1	259	FA104014 50	202110121488	1	3	16/10/2021 12:56	17/10/2021 02:29	Interna-Não programada-Meio ambiente-Vento	34500	837	53161	1133 3,45
607 2	10	2021	14930	35	374	FA120623 75	202110121488	1	3	16/10/2021 15:08	16/10/2021 16:15	Interna-Não programada-Meio ambiente-Vento	220	1	53161	1,12
607 2	10	2021	14930	35	374	FA130678 74	202110121488	1	3	17/10/2021 02:24	17/10/2021 02:29	Interna-Não programada-Meio ambiente-Vento	34500	31	53161	2,61
607 2	10	2021	14985	31	180	NQ12243 553	202110121493	1	3	16/10/2021 08:58	16/10/2021 15:44	Interna-Não programada-Meio ambiente-Vento	34500	6	23835	40,62
607 2	10	2021	14985	31	180	NQ12243 553	202110121493	1	3	16/10/2021 14:07	16/10/2021 15:44	Interna-Não programada-Meio ambiente-Vento	220	1	23835	1,62
607 2	10	2021	14924	2	227	GS123104 34	202110121494	1	3	16/10/2021 08:58	16/10/2021 11:57	Interna-Não programada-Meio ambiente-Descarga Atmosférica	13800	2	9944	5,94
607 2	10	2021	15747	3	148	46004737 1	202110121495	1	3	16/10/2021 08:59	16/10/2021 17:07	Interna-Não programada-Meio ambiente-Vento	220	1	14576	8,13
607 2	10	2021	14868	2	16	AY120000 21	202110121496	1	3	16/10/2021 08:59	16/10/2021 14:29	Interna-Não programada-Meio ambiente-Descarga Atmosférica	13800	19	2318	104,4 3
607 2	10	2021	14979	3	202	SL120194 99	202110121499	1	3	16/10/2021 04:32	16/10/2021 10:29	Interna-Não programada-Meio ambiente-Descarga Atmosférica	13800	21	17196	124,8 0
607 2	10	2021	14931	2	98	69009532 6	202110121500	1	3	16/10/2021 08:59	16/10/2021 15:50	Interna-Não programada-Meio ambiente-Vento	220	1	19248	6,84
607 2	10	2021	14964	1	156	80075939	202110121501	1	3	16/10/2021 08:59	16/10/2021 19:12	Interna-Não programada-Meio ambiente-Vento	220	1	27081	10,21
607 2	10	2021	15749	32	173	CX212663 82	202110121503	1	3	16/10/2021 09:00	16/10/2021 12:41	Interna-Não programada-Meio ambiente-Descarga Atmosférica	220	2	14603	7,36
607 2	10	2021	14970	7	587	10027473 579	202110121504	1	3	16/10/2021 09:00	17/10/2021 14:00	Interna-Não programada-Meio ambiente-Vento	220	1	36118	29,00

607 2	10	2021	14870	5	60	13362379	202110121505	1	3	16/10/2021 09:00	16/10/2021 13:27	Interna-Não programada-Meio ambiente-Vento	220	1	38398	4,44
607 2	10	2021	16483	1	84	Cl120354 04	202110121508	1	3	16/10/2021 06:37	16/10/2021 11:11	Interna-Não programada-Meio ambiente-Vento	13800	63	7376	287,5 4
607 2	10	2021	14918	2	472	PS123183 17	202110121509	1	3	16/10/2021 09:00	16/10/2021 12:49	Interna-Não programada-Meio ambiente-Vento	13800	4	33253	15,25
607 2	10	2021	14881	32	30	DV211884 62	202110121522	1	3	16/10/2021 09:02	16/10/2021 13:07	Interna-Não programada-Meio ambiente-Descarga Atmosférica	220	1	11745	4,08
607 2	10	2021	14912	1	395	PK121320 80	202110121534	1	3	16/10/2021 09:02	16/10/2021 17:22	Interna-Não programada-Meio ambiente-Descarga Atmosférica	220	1	6704	8,32
607 2	10	2021	14940	1	565	LZ210414 23	202110121538	1	3	16/10/2021 09:03	16/10/2021 13:47	Interna-Não programada-Meio ambiente-Vento	220	1	95622	4,73
607 2	10	2021	16475	5	453	10797816	202110121557	1	3	16/10/2021 09:04	16/10/2021 11:32	Interna-Não programada-Meio ambiente-Vento	220	1	46816	2,45
607 2	10	2021	16485	31	576	PU122735 94	202110121566	1	3	16/10/2021 09:05	16/10/2021 11:32	Interna-Não programada-Meio ambiente-Vento	34500	9	5037	21,94
607 2	10	2021	14880	1	267	CD112930 61	202110121569	1	3	16/10/2021 09:06	17/10/2021 10:54	Interna-Não programada-Meio ambiente-Vento	220	1	4981	25,80
607 2	10	2021	14889	2	89	CY210003 16	202110121570	1	3	16/10/2021 09:06	16/10/2021 16:42	Interna-Não programada-Meio ambiente-Descarga Atmosférica	220	1	20406	7,59
607 2	10	2021	14922	2	83	IP212325 40	202110121571	1	3	16/10/2021 09:06	17/10/2021 00:00	Interna-Não programada-Meio ambiente-Descarga Atmosférica	220	1	10551	14,89
607 2	10	2021	14934	32	480	JT211822 32	202110121574	1	3	16/10/2021 09:07	16/10/2021 11:27	Interna-Não programada-Meio ambiente-Vento	220	1	7069	2,33
607 2	10	2021	16491	2	164	SC123915 11	202110121575	1	3	16/10/2021 09:07	16/10/2021 12:14	Interna-Não programada-Meio ambiente-Descarga Atmosférica	13800	10	17301	31,11
607 2	10	2021	14953	1	19	00190214	202110121579	1	3	16/10/2021 08:50	16/10/2021 08:54	Interna-Não programada-Meio ambiente-Vento	13800	761	20177	49,68
607 2	10	2021	14953	1	19	00190214	202110121579	1	3	16/10/2021 08:50	16/10/2021 08:55	Interna-Não programada-Meio ambiente-Vento	13800	386	20177	34,10
607 2	10	2021	14953	1	19	00190214	202110121579	1	3	16/10/2021 08:50	16/10/2021 08:56	Interna-Não programada-Meio ambiente-Vento	13800	163	20177	15,58
607 2	10	2021	14953	1	19	00190214	202110121579	1	3	16/10/2021 08:50	16/10/2021 08:56	Interna-Não programada-Meio ambiente-Vento	13800	651	20177	66,91
607 2	10	2021	14953	1	19	JD103949 78	202110121579	1	3	16/10/2021 08:50	16/10/2021 08:57	Interna-Não programada-Meio ambiente-Vento	13800	492	20177	55,49
607 2	10	2021	14963	2	414	PO120347 67	202110121585	1	3	16/10/2021 09:08	16/10/2021 13:54	Interna-Não programada-Meio ambiente-Descarga Atmosférica	220	1	27095	4,77
607 2	10	2021	14889	2	359	CT211667 17	202110121592	1	3	16/10/2021 09:08	17/10/2021 08:41	Interna-Não programada-Meio ambiente-Descarga Atmosférica	220	1	20406	23,54
607 2	10	2021	14956	2	242	PW12324 431	202110121595	1	3	16/10/2021 09:08	16/10/2021 21:43	Interna-Não programada-Meio ambiente-Vento	13800	88	32092	1106, 09
607 2	10	2021	14920	31	80	IN212424 99	202110121601	1	3	16/10/2021 09:09	16/10/2021 10:51	Interna-Não programada-Meio ambiente-Descarga Atmosférica	220	3	14420	5,09
607 2	10	2021	15731	1	36	AP120002 08	202110121611	1	3	16/10/2021 08:08	16/10/2021 10:58	Interna-Não programada-Meio ambiente-Vento	13800	20	4691	56,52
607 2	10	2021	15749	2	340	AJ212323 05	202110121616	1	3	16/10/2021 09:10	16/10/2021 17:42	Interna-Não programada-Meio ambiente-Descarga Atmosférica	220	1	14603	8,53
607 2	10	2021	14987	2	372	SV123850 27	202110121617	1	3	16/10/2021 09:10	17/10/2021 11:49	Interna-Não programada-Meio ambiente-Vento	220	1	17278	26,64
607 2	10	2021	14930	34	374	CW21393 283	202110121621	1	3	16/10/2021 09:10	17/10/2021 07:49	Interna-Não programada-Meio ambiente-Vento	220	1	53161	22,64
607 2	10	2021	14978	31	216	TL213027 80	202110121625	1	3	16/10/2021 09:10	16/10/2021 20:51	Interna-Não programada-Meio ambiente-Vento	220	1	8616	11,67
607 2	10	2021	14978	34	216	TL104026 72	202110121633	1	3	16/10/2021 09:09	17/10/2021 13:58	Interna-Não programada-Meio ambiente-Vento	34500	30	8616	864,3 8
607 2	10	2021	14978	34	216	TL104026 72	202110121633	1	3	16/10/2021 09:09	18/10/2021 15:00	Interna-Não programada-Meio ambiente-Vento	34500	8	8616	430,7 2

607 2	10	2021	14984	4	176	TR110478 54	202110121642	1	3	16/10/2021 08:43	16/10/2021 14:39	Interna-Não programada-Meio ambiente-Descarga Atmosférica	220	103	42262	610,8 5
607 2	10	2021	16482	5	577	40005633 1	202110121647	1	3	16/10/2021 09:14	17/10/2021 00:52	Interna-Não programada-Meio ambiente-Vento	220	1	16525	15,63
607 2	10	2021	16494	1	129	10004152 555	202110121648	1	3	16/10/2021 09:14	17/10/2021 03:19	Interna-Não programada-Meio ambiente-Vento	220	1	17220	18,08
607 2	10	2021	14962	2	311	52000887 0	202110121650	1	3	16/10/2021 09:14	16/10/2021 17:17	Interna-Não programada-Meio ambiente-Vento	220	1	14960	8,05
607 2	10	2021	14868	1	16	DI120569 35	202110121655	1	3	16/10/2021 09:14	16/10/2021 13:03	Interna-Não programada-Meio ambiente-Vento	220	1	2318	3,80
607 2	10	2021	14880	2	521	IT1230532 9	202110121667	1	3	16/10/2021 09:16	17/10/2021 12:40	Interna-Não programada-Meio ambiente-Vento	220	1	4981	27,40
607 2	10	2021	14889	30	34	CT132315 87	202110121673	1	3	16/10/2021 07:03	17/10/2021 13:27	Interna-Não programada-Meio ambiente-Vento	34500	49	20406	1489, 38
607 2	10	2021	14889	30	34	CT122670 54	202110121673	1	3	16/10/2021 07:03	17/10/2021 14:14	Interna-Não programada-Meio ambiente-Vento	34500	5	20406	155,8 9
607 2	10	2021	14889	30	34	CT132315 88	202110121673	1	3	16/10/2021 07:03	17/10/2021 21:47	Interna-Não programada-Meio ambiente-Vento	34500	11	20406	426,0 7
607 2	10	2021	14963	2	414	PO212303 61	202110121676	1	3	16/10/2021 09:16	16/10/2021 14:33	Interna-Não programada-Meio ambiente-Árvore ou Vegetação	220	1	27095	5,27
607 2	10	2021	14912	1	104	JV122636 62	202110121677	1	3	16/10/2021 08:28	16/10/2021 13:30	Interna-Não programada-Meio ambiente-Descarga Atmosférica	13800	4	6704	20,11
607 2	10	2021	14908	8	58	14923579	202110121681	1	3	16/10/2021 09:17	16/10/2021 10:20	Interna-Não programada-Meio ambiente-Vento	220	1	44049	1,04
607 2	10	2021	14934	2	407	JT212051 54	202110121682	1	3	16/10/2021 09:15	17/10/2021 13:01	Interna-Não programada-Meio ambiente-Vento	220	1	7069	27,75
607 2	10	2021	14984	1	331	GC120051 89	202110121685	1	3	16/10/2021 09:07	16/10/2021 11:23	Interna-Não programada-Meio ambiente-Vento	13800	14	42262	31,58
607 2	10	2021	14985	32	180	UR212705 86	202110121687	1	3	16/10/2021 09:17	16/10/2021 14:13	Interna-Não programada-Meio ambiente-Descarga Atmosférica	220	2	23835	9,84
607 2	10	2021	14943	31	197	TI1213877 4	202110121690	1	3	16/10/2021 09:18	16/10/2021 12:21	Interna-Não programada-Meio ambiente-Vento	220	1	14207	3,05
607 2	10	2021	14921	32	8	JD123016 20	202110121692	1	3	16/10/2021 08:11	16/10/2021 13:00	Interna-Não programada-Meio ambiente-Descarga Atmosférica	34500	3	11745	14,43
607 2	10	2021	14889	30	34	CT213186 69	202110121700	1	3	16/10/2021 09:18	16/10/2021 15:56	Interna-Não programada-Meio ambiente-Descarga Atmosférica	220	1	20406	6,62
607 2	10	2021	14957	2	145	PG210084 39	202110121718	1	3	16/10/2021 09:21	16/10/2021 18:01	Interna-Não programada-Meio ambiente-Descarga Atmosférica	220	1	4499	8,65
607 2	10	2021	14860	3	198	AX213853 76	202110121722	1	3	16/10/2021 09:21	16/10/2021 11:58	Interna-Não programada-Meio ambiente-Vento	220	1	25917	2,60
607 2	10	2021	14988	1	313	PK211022 98	202110121725	1	3	16/10/2021 09:22	16/10/2021 17:01	Interna-Não programada-Meio ambiente-Vento	220	1	4248	7,65
607 2	10	2021	14889	30	34	CT210639 31	202110121726	1	3	16/10/2021 09:22	17/10/2021 10:52	Interna-Não programada-Meio ambiente-Descarga Atmosférica	220	1	20406	25,49
607 2	10	2021	14980	32	171	SM211141 141	202110121731	1	3	16/10/2021 09:23	17/10/2021 07:01	Interna-Não programada-Meio ambiente-Vento	220	1	13656	21,63
607 2	10	2021	14964	3	156	QI120503 68	202110121747	1	3	16/10/2021 07:29	16/10/2021 17:43	Interna-Não programada-Meio ambiente-Descarga Atmosférica	13800	98	27081	1002, 84
607 2	10	2021	16484	34	328	RV122000 52	202110121748	1	3	16/10/2021 09:25	17/10/2021 18:36	Interna-Não programada-Meio ambiente-Descarga Atmosférica	34500	2	6507	66,36
607 2	10	2021	16490	2	59	10029037 970	202110121750	1	3	16/10/2021 09:25	16/10/2021 12:38	Interna-Não programada-Meio ambiente-Vento	220	1	23890	3,21
607 2	10	2021	14863	4	5	AN112117 82	202110121754	1	3	16/10/2021 08:51	16/10/2021 11:24	Interna-Não programada-Meio ambiente-Árvore ou Vegetação	220	122	91449	310,1 9
607 2	10	2021	14934	1	167	SX122605 21LD	202110121756	1	3	16/10/2021 06:43	16/10/2021 20:00	Interna-Não programada-Meio ambiente-Vento	13800	15	7069	199,1 5
607 2	10	2021	14954	39	346	LZ210414 32	202110121758	1	3	16/10/2021 09:26	16/10/2021 13:31	Interna-Não programada-Meio ambiente-Vento	220	1	3392	4,07

607 2	10	2021	14894	3	204	PV111851 89	202110121766	1	3	16/10/2021 09:16	16/10/2021 10:09	Interna-Não programada-Meio ambiente-Vento	220	126	18031	109,4 1
607 2	10	2021	14978	31	216	10003605 793	202110121767	1	3	16/10/2021 09:27	16/10/2021 17:48	Interna-Não programada-Meio ambiente-Vento	220	1	8616	8,34
607 2	10	2021	14887	1	225	10015861 218	202110121769	1	3	16/10/2021 09:28	16/10/2021 14:41	Interna-Não programada-Meio ambiente-Vento	220	1	3376	5,21
607 2	10	2021	14968	1	265	GT122959 33	202110121782	1	3	16/10/2021 09:29	17/10/2021 12:58	Interna-Não programada-Meio ambiente-Vento	13800	3	10279	82,43
607 2	10	2021	14968	1	265	GT122959 33	202110121782	1	3	16/10/2021 09:29	17/10/2021 14:14	Interna-Não programada-Meio ambiente-Vento	220	1	10279	28,75
607 2	10	2021	16493	1	338	GP212117 61	202110121790	1	3	16/10/2021 09:30	16/10/2021 12:13	Interna-Não programada-Meio ambiente-Descarga Atmosférica	220	1	16165	2,70
607 2	10	2021	15734	35	347	KR123895 76	202110121792	1	3	16/10/2021 06:45	16/10/2021 13:30	Interna-Não programada-Meio ambiente-Descarga Atmosférica	34500	4	2494	26,99
607 2	10	2021	14956	2	581	MY111105 598	202110121793	1	3	16/10/2021 09:31	17/10/2021 02:02	Interna-Não programada-Meio ambiente-Vento	220	162	32092	2675, 07
607 2	10	2021	15748	1	354	10019157 531	202110121794	1	3	16/10/2021 09:31	16/10/2021 14:59	Interna-Não programada-Meio ambiente-Vento	220	1	11644	5,46
607 2	10	2021	14984	1	176	10012519 063	202110121796	1	3	16/10/2021 09:31	16/10/2021 16:28	Interna-Não programada-Meio ambiente-Vento	220	1	42262	6,94
607 2	10	2021	14880	2	28	CD210000 22	202110121800	1	3	16/10/2021 09:32	17/10/2021 07:17	Interna-Não programada-Meio ambiente-Vento	220	2	4981	43,50
607 2	10	2021	14912	1	301	PX123098 30	202110121801	1	3	16/10/2021 09:32	16/10/2021 16:36	Interna-Não programada-Meio ambiente-Vento	13800	2	6704	14,15
607 2	10	2021	14930	4	374	10013912 044	202110121803	1	3	16/10/2021 09:32	16/10/2021 15:21	Interna-Não programada-Meio ambiente-Vento	220	1	53161	5,81
607 2	10	2021	14913	2	73	10027607 443	202110121812	1	3	16/10/2021 09:33	16/10/2021 16:36	Interna-Não programada-Meio ambiente-Vento	220	1	15758	7,05
607 2	10	2021	14940	31	109	LZ122610 95	202110121824	1	3	16/10/2021 09:34	17/10/2021 13:52	Interna-Não programada-Meio ambiente-Descarga Atmosférica	220	1	95622	28,28
607 2	10	2021	14875	1	24	BM12212 798	202110121831	1	3	16/10/2021 07:24	16/10/2021 11:56	Interna-Não programada-Meio ambiente-Descarga Atmosférica	13800	33	5310	149,3 7
607 2	10	2021	14889	6	34	CT120000 55	202110121834	1	3	16/10/2021 09:36	17/10/2021 09:18	Interna-Não programada-Meio ambiente-Descarga Atmosférica	13800	5	20406	118,4 9
607 2	10	2021	14953	2	19	JD123914 46	202110121835	1	3	16/10/2021 09:36	16/10/2021 15:10	Interna-Não programada-Meio ambiente-Descarga Atmosférica	13800	2	20177	11,12
607 2	10	2021	16489	32	32	CN124047 48	202110121842	1	3	16/10/2021 09:37	16/10/2021 11:06	Interna-Não programada-Meio ambiente-Vento	34500	46	9986	67,88
607 2	10	2021	16491	1	17	PU211612 64	202110121851	1	3	16/10/2021 09:38	16/10/2021 18:38	Interna-Não programada-Meio ambiente-Vento	220	1	17301	8,99
607 2	10	2021	14923	1	121	ME12212 911	202110121853	1	3	16/10/2021 06:27	16/10/2021 17:57	Interna-Não programada-Meio ambiente-Vento	13800	33	32349	379,3 4
607 2	10	2021	14889	30	34	CT211492 86	202110121856	1	3	16/10/2021 09:38	17/10/2021 11:25	Interna-Não programada-Meio ambiente-Descarga Atmosférica	220	1	20406	25,77
607 2	10	2021	15728	1	397	BV120090 00	202110121857	1	3	16/10/2021 08:22	16/10/2021 12:18	Interna-Não programada-Meio ambiente-Descarga Atmosférica	13800	58	2439	227,3 9
607 2	10	2021	14941	2	475	IU120201 25	202110121859	1	3	16/10/2021 09:39	16/10/2021 14:41	Interna-Não programada-Meio ambiente-Vento	13800	14	7415	70,57
607 2	10	2021	14979	3	202	SL120214 70	202110121865	1	3	16/10/2021 09:31	16/10/2021 10:45	Interna-Não programada-Meio ambiente-Descarga Atmosférica	13800	23	17196	28,12
607 2	10	2021	14969	7	160	63033809 7	202110121866	1	3	16/10/2021 09:39	17/10/2021 08:30	Interna-Não programada-Meio ambiente-Vento	220	1	33652	22,84
607 2	10	2021	14959	1	556	PH120385 94	202110121874	1	3	16/10/2021 10:36	16/10/2021 13:04	Interna-Não programada-Meio ambiente-Descarga Atmosférica	220	1	5614	2,45
607 2	10	2021	16491	1	300	TV210036 43	202110121881	1	3	16/10/2021 09:40	16/10/2021 12:47	Interna-Não programada-Meio ambiente-Descarga Atmosférica	220	1	17301	3,10
607 2	10	2021	14943	31	197	TI1227766 1	202110121882	1	3	16/10/2021 09:41	17/10/2021 00:05	Interna-Não programada-Meio ambiente-Descarga Atmosférica	220	1	14207	14,40

607 2	10	2021	14938	33	105	NB123962 53	202110121886	1	3	16/10/2021 09:41	16/10/2021 15:37	Interna-Não programada-Meio ambiente-Vento	34500	13	13572	76,95
607 2	10	2021	14875	1	24	BM12354 692	202110121887	1	3	16/10/2021 09:42	16/10/2021 14:29	Interna-Não programada-Meio ambiente-Descarga Atmosférica	13800	6	5310	28,64
607 2	10	2021	14865	1	9	91006637 1	202110121888	1	3	16/10/2021 09:42	16/10/2021 16:02	Interna-Não programada-Meio ambiente-Vento	220	1	17422	6,32
607 2	10	2021	16491	1	300	PL213936 56	202110121890	1	3	16/10/2021 09:42	16/10/2021 22:41	Interna-Não programada-Meio ambiente-Vento	220	1	17301	12,97
607 2	10	2021	14889	1	359	29500059 20	202110121895	1	3	16/10/2021 09:30	16/10/2021 19:20	Interna-Não programada-Meio ambiente-Descarga Atmosférica	220	1	20406	9,83
607 2	10	2021	14944	3	124	15001955 5	202110121896	1	3	16/10/2021 09:43	16/10/2021 10:55	Interna-Não programada-Meio ambiente-Vento	220	1	23787	1,20
607 2	10	2021	14938	2	105	IU123960 95	202110121902	1	3	16/10/2021 08:08	16/10/2021 12:24	Interna-Não programada-Meio ambiente-Descarga Atmosférica	13800	8	13572	34,02
607 2	10	2021	14913	3	73	GT310432 07	202110121904	1	3	16/10/2021 09:43	16/10/2021 10:53	Interna-Não programada-Meio ambiente-Vento	220	1	15758	1,15
607 2	10	2021	15732	2	220	18001236 8	202110121905	1	3	16/10/2021 09:44	16/10/2021 11:35	Interna-Não programada-Meio ambiente-Vento	220	1	15382	1,85
607 2	10	2021	14923	2	309	FN120630 91	202110121907	1	3	16/10/2021 07:52	16/10/2021 16:49	Interna-Não programada-Meio ambiente-Descarga Atmosférica	13800	5	32349	44,75
607 2	10	2021	14961	32	325	PI123557 73	202110121909	1	3	16/10/2021 08:58	16/10/2021 17:45	Interna-Não programada-Meio ambiente-Vento	34500	47	40300	412,7 5
607 2	10	2021	14883	3	32	CN120000 57	202110121916	1	3	16/10/2021 09:00	16/10/2021 12:17	Interna-Não programada-Meio ambiente-Descarga Atmosférica	13800	8	19497	26,18
607 2	10	2021	14959	31	556	CP120209 00LD	202110121918	1	3	16/10/2021 09:45	17/10/2021 15:01	Interna-Não programada-Meio ambiente-Descarga Atmosférica	34500	3	5614	87,77
607 2	10	2021	14879	1	95	IM120600 70	202110121922	1	3	16/10/2021 09:46	16/10/2021 21:50	Interna-Não programada-Meio ambiente-Descarga Atmosférica	13800	6	28625	72,38
607 2	10	2021	14940	3	459	10004288 252	202110121927	1	3	16/10/2021 09:46	16/10/2021 12:37	Interna-Não programada-Meio ambiente-Vento	220	1	95622	2,84
607 2	10	2021	14858	2	373	ZN213453 31	202110121929	1	3	16/10/2021 09:46	16/10/2021 11:08	Interna-Não programada-Meio ambiente-Vento	220	2	68381	2,72
607 2	10	2021	14921	1	169	BZ211727 78	202110121930	1	3	16/10/2021 09:46	16/10/2021 13:23	Interna-Não programada-Meio ambiente-Vento	220	1	11745	3,61
607 2	10	2021	15748	1	354	BC214389 61	202110121940	1	3	16/10/2021 08:46	16/10/2021 22:19	Interna-Não programada-Meio ambiente-Vento	220	1	11644	13,55
607 2	10	2021	14962	1	41	ED121084 85	202110121942	1	3	16/10/2021 09:47	16/10/2021 13:24	Interna-Não programada-Meio ambiente-Vento	13800	46	14960	165,6 6
607 2	10	2021	14921	4	8	33300057 00	202110121943	1	3	16/10/2021 09:47	16/10/2021 17:42	Interna-Não programada-Meio ambiente-Vento	220	1	11745	7,90
607 2	10	2021	14940	1	290	DH212379 75	202110121944	1	3	16/10/2021 22:45	17/10/2021 11:29	Interna-Não programada-Meio ambiente-Vento	220	1	95622	12,75
607 2	10	2021	14930	2	374	FA121002 65	202110121952	1	3	16/10/2021 09:49	16/10/2021 17:11	Interna-Não programada-Meio ambiente-Vento	13800	78	53161	573,4 3
607 2	10	2021	14934	30	103	SX122643 87RE	202110121961	1	3	16/10/2021 05:37	16/10/2021 11:54	Interna-Não programada-Meio ambiente-Vento	34500	28	7069	175,6 1
607 2	10	2021	14918	2	499	DAAA213 44652	202110121964	1	3	16/10/2021 09:51	16/10/2021 10:50	Interna-Não programada-Meio ambiente-Descarga Atmosférica	220	1	33253	0,98
607 2	10	2021	16484	32	570	RV120627 09	202110121967	1	3	16/10/2021 09:40	16/10/2021 23:45	Interna-Não programada-Meio ambiente-Descarga Atmosférica	34500	19	6507	267,3 7
607 2	10	2021	14964	31	156	QI120476 00	202110121971	1	3	16/10/2021 09:52	16/10/2021 16:38	Interna-Não programada-Meio ambiente-Descarga Atmosférica	34500	4	27081	27,06
607 2	10	2021	14959	1	556	PH211872 74	202110121975	1	3	16/10/2021 09:52	16/10/2021 18:52	Interna-Não programada-Meio ambiente-Descarga Atmosférica	220	1	5614	8,99
607 2	10	2021	14913	4	73	GT120003 70	202110121982	1	3	16/10/2021 08:56	16/10/2021 18:47	Interna-Não programada-Meio ambiente-Vento	13800	10	15758	98,37
607 2	10	2021	14930	2	374	61018755 7	202110121986	1	3	16/10/2021 09:54	16/10/2021 18:16	Interna-Não programada-Meio ambiente-Vento	220	1	53161	8,37

607 2	10	2021	14943	2	197	IH122625 32	202110121991	1	3	16/10/2021 09:54	16/10/2021 12:24	Interna-Não programada-Meio ambiente-Descarga Atmosférica	13800	76	14207	188,9 7
607 2	10	2021	14985	3	180	UR211284 97	202110121996	1	3	16/10/2021 09:54	16/10/2021 13:06	Interna-Não programada-Meio ambiente-Árvore ou Vegetação	220	1	23835	3,19
607 2	10	2021	15727	1	322	PJ120978 86	202110122001	1	3	16/10/2021 08:25	16/10/2021 17:49	Interna-Não programada-Meio ambiente-Descarga Atmosférica	220	1	12761	9,40
607 2	10	2021	14912	2	301	GT212353 27	202110122002	1	3	16/10/2021 09:55	16/10/2021 12:12	Interna-Não programada-Meio ambiente-Vento	220	1	6704	2,28
607 2	10	2021	14937	7	237	20103141	202110122007	1	3	16/10/2021 09:56	16/10/2021 11:12	Interna-Não programada-Meio ambiente-Vento	220	1	27656	1,26
607 2	10	2021	14930	2	374	61022601 0	202110122008	1	3	16/10/2021 09:56	16/10/2021 17:34	Interna-Não programada-Meio ambiente-Vento	220	1	53161	7,62
607 2	10	2021	14934	1	167	SX120724 21	202110122018	1	3	16/10/2021 09:16	16/10/2021 16:02	Interna-Não programada-Meio ambiente-Vento	13800	4	7069	27,02
607 2	10	2021	15730	31	245	RV212790 20	202110122021	1	3	16/10/2021 09:58	16/10/2021 14:20	Interna-Não programada-Meio ambiente-Vento	220	1	1271	4,36
607 2	10	2021	15733	32	347	KR121684 63	202110122022	1	3	16/10/2021 09:58	16/10/2021 12:26	Interna-Não programada-Meio ambiente-Descarga Atmosférica	34500	3	17318	7,39
607 2	10	2021	15733	32	347	KR122488 22	202110122042	1	3	16/10/2021 10:02	16/10/2021 19:12	Interna-Não programada-Meio ambiente-Vento	34500	2	17318	18,33
607 2	10	2021	14956	4	581	10008388 448	202110122044	1	3	16/10/2021 10:02	16/10/2021 17:51	Interna-Não programada-Meio ambiente-Vento	220	1	32092	7,82
607 2	10	2021	14921	31	8	EU120857 76	202110122046	1	3	16/10/2021 08:45	16/10/2021 13:25	Interna-Não programada-Meio ambiente-Descarga Atmosférica	34500	8	11745	37,32
607 2	10	2021	16484	32	570	PU112339 14	202110122051	1	3	16/10/2021 10:03	18/10/2021 17:13	Interna-Não programada-Meio ambiente-Descarga Atmosférica	220	2	6507	110,3 3
607 2	10	2021	14904	1	52	BF212240 88	202110122055	1	3	16/10/2021 10:03	17/10/2021 01:51	Interna-Não programada-Meio ambiente-Vento	220	2	11431	31,59
607 2	10	2021	14989	1	80	30069506	202110122062	1	3	16/10/2021 10:04	16/10/2021 10:57	Interna-Não programada-Meio ambiente-Vento	220	1	23781	0,87
607 2	10	2021	14953	1	488	PL123764 14	202110122068	1	3	16/10/2021 08:27	16/10/2021 11:03	Interna-Não programada-Meio ambiente-Descarga Atmosférica	13800	51	20177	132,5 9
607 2	10	2021	14984	5	176	TR111673 63	202110122071	1	3	16/10/2021 10:05	16/10/2021 12:22	Interna-Não programada-Meio ambiente-Vento	220	73	42262	166,8 5
607 2	10	2021	16494	31	583	NQ21197 630	202110122072	1	3	16/10/2021 10:05	16/10/2021 13:33	Interna-Não programada-Meio ambiente-Vento	220	1	17220	3,45
607 2	10	2021	14865	1	128	NZ212790 52	202110122077	1	3	16/10/2021 10:06	16/10/2021 16:38	Interna-Não programada-Meio ambiente-Descarga Atmosférica	220	2	17422	13,05
607 2	10	2021	14939	2	112	CR122629 93	202110122078	1	3	16/10/2021 08:47	17/10/2021 12:25	Interna-Não programada-Meio ambiente-Vento	13800	3	13683	82,91
607 2	10	2021	14934	1	167	SX121661 03	202110122085	1	3	16/10/2021 09:08	16/10/2021 23:22	Interna-Não programada-Meio ambiente-Descarga Atmosférica	13800	6	7069	85,32
607 2	10	2021	14890	5	34	19901201 60	202110122086	1	3	16/10/2021 10:08	16/10/2021 11:31	Interna-Não programada-Meio ambiente-Vento	220	1	46335	1,38
607 2	10	2021	14883	3	32	10017253 010	202110122088	1	3	16/10/2021 10:08	16/10/2021 12:39	Interna-Não programada-Meio ambiente-Vento	220	1	19497	2,50
607 2	10	2021	14929	1	93	17009309 8	202110122099	1	3	16/10/2021 10:10	16/10/2021 12:25	Interna-Não programada-Meio ambiente-Vento	220	1	18778	2,26
607 2	10	2021	14870	3	60	14584074	202110122107	1	3	16/10/2021 10:10	16/10/2021 11:30	Interna-Não programada-Meio ambiente-Vento	220	1	38398	1,33
607 2	10	2021	14979	3	202	SL121460 20	202110122114	1	3	16/10/2021 09:49	16/10/2021 11:40	Interna-Não programada-Meio ambiente-Descarga Atmosférica	13800	2	17196	3,68
607 2	10	2021	14968	2	265	CL123611 26	202110122122	1	3	16/10/2021 10:12	17/10/2021 02:00	Interna-Não programada-Meio ambiente-Descarga Atmosférica	220	1	10279	15,79
607 2	10	2021	14879	35	27	CC213058 51	202110122125	1	3	16/10/2021 10:13	17/10/2021 12:20	Interna-Não programada-Meio ambiente-Descarga Atmosférica	220	1	28625	26,11
607 2	10	2021	14922	30	83	IP120170 13	202110122135	1	3	16/10/2021 09:00	16/10/2021 19:46	Interna-Não programada-Meio ambiente-Vento	34500	8	10551	86,02

607 2	10	2021	14959	2	556	PH211843 48	202110122137	1	3	16/10/2021 10:15	17/10/2021 11:08	Interna-Não programada-Meio ambiente-Descarga Atmosférica	220	1	5614	24,87
607 2	10	2021	15734	1	186	KR121681 38	202110122138	1	3	16/10/2021 10:15	17/10/2021 09:52	Interna-Não programada-Meio ambiente-Descarga Atmosférica	13800	2	2494	47,20
607 2	10	2021	14956	3	581	13900777 58	202110122139	1	3	16/10/2021 10:16	17/10/2021 02:45	Interna-Não programada-Meio ambiente-Vento	220	1	32092	16,48
607 2	10	2021	14880	2	28	CD110000 07	202110122145	1	3	16/10/2021 08:54	16/10/2021 11:38	Interna-Não programada-Meio ambiente-Vento	220	83	4981	225,6 2
607 2	10	2021	15748	2	470	LZ121966 55	202110122146	1	3	16/10/2021 08:44	17/10/2021 17:07	Interna-Não programada-Meio ambiente-Descarga Atmosférica	13800	7	11644	226,5 9
607 2	10	2021	14987	3	236	SQ122827 19	202110122155	1	3	16/10/2021 09:55	16/10/2021 13:02	Interna-Não programada-Meio ambiente-Vento	13800	17	17278	52,74
607 2	10	2021	14940	2	38	DH212613 51	202110122158	1	3	16/10/2021 10:18	16/10/2021 21:20	Interna-Não programada-Meio ambiente-Vento	220	1	95622	11,03
607 2	10	2021	14881	1	30	CP122079 88	202110122160	1	3	16/10/2021 07:32	17/10/2021 08:57	Interna-Não programada-Meio ambiente-Descarga Atmosférica	13800	2	11745	50,81
607 2	10	2021	14945	1	127	41005012 0	202110122163	1	3	16/10/2021 10:18	16/10/2021 14:48	Interna-Não programada-Meio ambiente-Vento	220	1	9866	4,49
607 2	10	2021	14976	1	569	SU211841 97	202110122176	1	3	16/10/2021 10:19	17/10/2021 11:01	Interna-Não programada-Meio ambiente-Descarga Atmosférica	220	2	3259	49,37
607 2	10	2021	16491	32	17	RP123909 64	202110122179	1	3	16/10/2021 10:20	16/10/2021 13:08	Interna-Não programada-Meio ambiente-Vento	34500	2	17301	5,59
607 2	10	2021	14987	2	540	LZ120874 44	202110122186	1	3	16/10/2021 07:03	16/10/2021 15:25	Interna-Não programada-Meio ambiente-Descarga Atmosférica	13800	20	17278	167,0 2
607 2	10	2021	15727	1	322	BV184555 81TS	202110122188	1	3	16/10/2021 09:45	16/10/2021 12:48	Interna-Não programada-Meio ambiente-Vento	13800	12	12761	36,57
607 2	10	2021	15727	1	322	BV184555 81TS	202110122188	1	3	16/10/2021 09:45	16/10/2021 23:06	Interna-Não programada-Meio ambiente-Vento	13800	10	12761	133,6 4
607 2	10	2021	15727	1	322	BV184555 81TS	202110122188	1	3	16/10/2021 09:45	17/10/2021 10:50	Interna-Não programada-Meio ambiente-Vento	13800	37	12761	928,0 0
607 2	10	2021	15727	1	322	BV184555 81TS	202110122188	1	3	16/10/2021 09:45	17/10/2021 13:00	Interna-Não programada-Meio ambiente-Vento	220	1	12761	27,25
607 2	10	2021	15727	1	322	BV184555 81TS	202110122188	1	3	16/10/2021 09:45	17/10/2021 13:21	Interna-Não programada-Meio ambiente-Vento	13800	5	12761	137,9 9
607 2	10	2021	15727	1	322	BV184555 81TS	202110122188	1	3	16/10/2021 12:48	16/10/2021 23:06	Interna-Não programada-Meio ambiente-Vento	13800	4	12761	41,20
607 2	10	2021	15727	1	322	7343629	202110122188	1	3	16/10/2021 12:48	17/10/2021 10:50	Interna-Não programada-Meio ambiente-Vento	13800	9	12761	198,1 6
607 2	10	2021	15727	1	322	BV212500 76	202110122188	1	3	17/10/2021 10:35	17/10/2021 11:00	Interna-Não programada-Meio ambiente-Vento	220	1	12761	0,42
607 2	10	2021	15727	1	322	BV184555 81TS	202110122188	1	3	17/10/2021 11:50	17/10/2021 13:21	Interna-Não programada-Meio ambiente-Vento	13800	33	12761	50,06
607 2	10	2021	14978	31	216	PI123253 95	202110122190	1	3	16/10/2021 08:33	17/10/2021 13:18	Interna-Não programada-Meio ambiente-Vento	34500	3	8616	86,21
607 2	10	2021	14875	1	24	BM12325 755	202110122196	1	3	16/10/2021 07:37	16/10/2021 11:19	Interna-Não programada-Meio ambiente-Descarga Atmosférica	13800	3	5310	11,06
607 2	10	2021	15732	2	220	HD112518 54	202110122208	1	3	16/10/2021 09:33	16/10/2021 13:28	Interna-Não programada-Meio ambiente-Descarga Atmosférica	220	87	15382	340,1 0
607 2	10	2021	15732	1	589	DE210980 35	202110122209	1	3	16/10/2021 10:23	16/10/2021 13:53	Interna-Não programada-Meio ambiente-Descarga Atmosférica	220	2	15382	6,97
607 2	10	2021	14887	32	225	CM12215 493	202110122215	1	3	16/10/2021 09:18	17/10/2021 02:24	Interna-Não programada-Meio ambiente-Descarga Atmosférica	34500	7	3376	119,6 0
607 2	10	2021	14945	1	430	MZ21147 407	202110122217	1	3	16/10/2021 10:24	16/10/2021 16:52	Interna-Não programada-Meio ambiente-Vento	220	1	9866	6,46
607 2	10	2021	14942	5	233	13486809	202110122224	1	3	16/10/2021 10:25	16/10/2021 13:07	Interna-Não programada-Meio ambiente-Vento	220	1	51304	2,69
607 2	10	2021	16493	1	388	TJ212901 71	202110122228	1	3	16/10/2021 10:25	16/10/2021 14:04	Interna-Não programada-Meio ambiente-Descarga Atmosférica	220	1	16165	3,63

607 2	10	2021	14934	2	407	JT122309 59	202110122230	1	3	16/10/2021 10:26	16/10/2021 12:35	Interna-Não programada-Meio ambiente-Vento	13800	2	7069	4,28
607 2	10	2021	14912	2	104	GT122931 34	202110122246	1	3	16/10/2021 10:29	16/10/2021 14:08	Interna-Não programada-Meio ambiente-Vento	13800	2	6704	7,28
607 2	10	2021	14980	31	171	MH11220 852	202110122247	1	3	16/10/2021 10:29	16/10/2021 17:36	Interna-Não programada-Meio ambiente-Vento	220	1	13656	7,10
607 2	10	2021	14896	1	524	SQ120228 26	202110122250	1	3	16/10/2021 09:53	16/10/2021 15:04	Interna-Não programada-Meio ambiente-Vento	13800	8	4292	41,44
607 2	10	2021	14877	1	165	RN122507 52	202110122251	1	3	16/10/2021 10:30	16/10/2021 18:42	Interna-Não programada-Meio ambiente-Vento	13800	61	7280	499,67
607 2	10	2021	16484	32	570	RV121607 77	202110122266	1	3	16/10/2021 10:20	16/10/2021 12:37	Interna-Não programada-Meio ambiente-Vento	34500	3	6507	6,85
607 2	10	2021	14921	1	169	BZ122071 51	202110122268	1	3	15/10/2021 22:42	16/10/2021 18:27	Interna-Não programada-Meio ambiente-Vento	13800	3	11745	59,24
607 2	10	2021	14939	2	352	MU21127 946	202110122275	1	3	16/10/2021 10:34	17/10/2021 08:58	Interna-Não programada-Meio ambiente-Vento	220	1	13683	22,40
607 2	10	2021	14986	1	379	UT121669 47LD	202110122293	1	3	16/10/2021 05:20	16/10/2021 14:20	Interna-Não programada-Meio ambiente-Descarga Atmosférica	13800	2	2060	17,97
607 2	10	2021	14986	1	379	UT121669 47LD	202110122293	1	3	16/10/2021 05:20	16/10/2021 14:30	Interna-Não programada-Meio ambiente-Descarga Atmosférica	13800	61	2060	558,81
607 2	10	2021	14986	1	379	UT123759 90B	202110122293	1	3	16/10/2021 14:20	16/10/2021 14:30	Interna-Não programada-Meio ambiente-Descarga Atmosférica	13800	242	2060	42,08
607 2	10	2021	14916	31	209	GH122419 28	202110122294	1	3	16/10/2021 10:35	16/10/2021 14:23	Interna-Não programada-Meio ambiente-Vento	34500	5	18968	19,01
607 2	10	2021	14916	31	209	GH122419 28	202110122294	1	3	16/10/2021 10:35	16/10/2021 18:56	Interna-Não programada-Meio ambiente-Vento	34500	5	18968	41,73
607 2	10	2021	14916	31	209	GH122419 28	202110122294	1	3	16/10/2021 10:35	16/10/2021 21:15	Interna-Não programada-Meio ambiente-Vento	34500	30	18968	319,84
607 2	10	2021	14916	31	209	GH122419 28	202110122294	1	3	16/10/2021 10:35	18/10/2021 01:47	Interna-Não programada-Meio ambiente-Vento	220	1	18968	39,21
607 2	10	2021	14916	31	209	GH122419 28	202110122294	1	3	16/10/2021 12:15	16/10/2021 14:23	Interna-Não programada-Meio ambiente-Vento	220	1	18968	2,14
607 2	10	2021	14871	8	60	10546790	202110122299	1	3	16/10/2021 10:36	16/10/2021 12:59	Interna-Não programada-Meio ambiente-Vento	220	1	34746	2,38
607 2	10	2021	14894	3	204	22006946 3	202110122307	1	3	16/10/2021 09:39	16/10/2021 13:30	Interna-Não programada-Meio ambiente-Vento	220	1	18031	3,84
607 2	10	2021	15746	2	396	NA132512 37	202110122331	1	3	16/10/2021 09:16	16/10/2021 14:53	Interna-Não programada-Meio ambiente-Descarga Atmosférica	13800	1258	10061	7061,92
607 2	10	2021	14934	1	167	SX120861 63LD	202110122336	1	3	16/10/2021 05:31	16/10/2021 16:48	Interna-Não programada-Meio ambiente-Vento	13800	101	7069	1139,59
607 2	10	2021	14989	3	80	30017336	202110122341	1	3	16/10/2021 10:40	16/10/2021 11:37	Interna-Não programada-Meio ambiente-Vento	220	1	23781	0,94
607 2	10	2021	15749	35	173	GF121648 81	202110122345	1	3	16/10/2021 10:41	16/10/2021 13:52	Interna-Não programada-Meio ambiente-Descarga Atmosférica	34500	35	14603	111,24
607 2	10	2021	14881	32	30	DV211725 08	202110122346	1	3	16/10/2021 10:41	16/10/2021 14:07	Interna-Não programada-Meio ambiente-Descarga Atmosférica	220	1	11745	3,43
607 2	10	2021	14947	4	132	NR120431 93	202110122347	1	3	16/10/2021 10:41	16/10/2021 16:00	Interna-Não programada-Meio ambiente-Vento	13800	31	13506	164,59
607 2	10	2021	14863	5	580	AN122586 30	202110122360	1	3	16/10/2021 10:43	16/10/2021 14:26	Interna-Não programada-Meio ambiente-Vento	13800	5	91449	18,52
607 2	10	2021	14918	31	1	AQ212387 24	202110122374	1	3	16/10/2021 10:47	17/10/2021 08:14	Interna-Não programada-Meio ambiente-Descarga Atmosférica	220	1	33253	21,44
607 2	10	2021	15751	13	59	11149759	202110122377	1	3	16/10/2021 10:47	16/10/2021 16:28	Interna-Não programada-Meio ambiente-Vento	220	1	20682	5,67
607 2	10	2021	14865	1	349	AV122723 73	202110122380	1	3	16/10/2021 10:48	16/10/2021 13:15	Interna-Não programada-Meio ambiente-Descarga Atmosférica	13800	6	17422	14,69
607 2	10	2021	14875	1	24	BH211398 07	202110122387	1	3	16/10/2021 10:50	16/10/2021 12:11	Interna-Não programada-Meio ambiente-Descarga Atmosférica	220	1	5310	1,35

607 2	10	2021	16487	1	63	16631870	202110122396	1	3	16/10/2021 10:52	16/10/2021 16:22	Interna-Não programada-Meio ambiente-Vento	220	1	41335	5,50
607 2	10	2021	14944	4	124	15010922 2	202110122402	1	3	16/10/2021 10:52	16/10/2021 14:41	Interna-Não programada-Meio ambiente-Vento	220	1	23787	3,80
607 2	10	2021	15741	10	420	10013882 528	202110122404	1	3	16/10/2021 10:53	16/10/2021 13:05	Interna-Não programada-Meio ambiente-Vento	220	1	77540	2,19
607 2	10	2021	16491	1	164	12100218 24	202110122405	1	3	16/10/2021 10:53	16/10/2021 16:26	Interna-Não programada-Meio ambiente-Vento	220	1	17301	5,54
607 2	10	2021	14889	2	54	GD121275 03	202110122423	1	3	16/10/2021 10:56	17/10/2021 09:42	Interna-Não programada-Meio ambiente-Descarga Atmosférica	13800	2	20406	45,51
607 2	10	2021	14879	3	370	CC120001 08	202110122425	1	3	16/10/2021 07:57	16/10/2021 18:15	Interna-Não programada-Meio ambiente-Descarga Atmosférica	13800	12	28625	123,5 9
607 2	10	2021	14875	1	24	BM12065 606	202110122426	1	3	16/10/2021 07:22	16/10/2021 13:42	Interna-Não programada-Meio ambiente-Descarga Atmosférica	13800	13	5310	82,25
607 2	10	2021	16478	2	466	GA184247 54TS	202110122428	1	3	16/10/2021 10:57	16/10/2021 14:24	Interna-Não programada-Meio ambiente-Vento	13800	65	8600	223,8 0
607 2	10	2021	16491	33	49	TV123948 14	202110122431	1	3	16/10/2021 10:57	16/10/2021 13:51	Interna-Não programada-Meio ambiente-Vento	34500	2	17301	5,77
607 2	10	2021	15745	7	103	JT121044 84	202110122436	1	3	16/10/2021 07:55	16/10/2021 16:08	Interna-Não programada-Meio ambiente-Descarga Atmosférica	13800	6	20387	49,27
607 2	10	2021	14890	1	34	10023258 681	202110122442	1	3	16/10/2021 10:58	16/10/2021 12:46	Interna-Não programada-Meio ambiente-Vento	220	1	46335	1,78
607 2	10	2021	14988	2	497	VI212497 90	202110122451	1	3	16/10/2021 10:59	16/10/2021 16:42	Interna-Não programada-Meio ambiente-Vento	220	1	4248	5,71
607 2	10	2021	14984	1	331	GC111974 94	202110122456	1	3	16/10/2021 11:00	16/10/2021 16:43	Interna-Não programada-Meio ambiente-Vento	220	65	42262	371,7 5
607 2	10	2021	14971	3	421	LZ120000 96	202110122457	1	3	16/10/2021 10:41	16/10/2021 14:44	Interna-Não programada-Meio ambiente-Vento	13800	34	52255	137,9 2
607 2	10	2021	14971	3	421	LZ120617 99LD	202110122457	1	3	16/10/2021 10:41	17/10/2021 13:43	Interna-Não programada-Meio ambiente-Vento	13800	52	52255	1406, 01
607 2	10	2021	14881	32	30	CP121192 31	202110122461	1	3	16/10/2021 11:01	17/10/2021 13:25	Interna-Não programada-Meio ambiente-Descarga Atmosférica	34500	3	11745	79,20
607 2	10	2021	14961	1	190	PI211682 08	202110122467	1	3	16/10/2021 11:01	16/10/2021 17:01	Interna-Não programada-Meio ambiente-Descarga Atmosférica	220	1	40300	5,99
607 2	10	2021	14961	32	325	PI120660 45	202110122470	1	3	16/10/2021 09:51	16/10/2021 11:50	Interna-Não programada-Meio ambiente-Descarga Atmosférica	34500	7	40300	13,85
607 2	10	2021	14982	3	489	76022917 0	202110122474	1	3	16/10/2021 11:03	16/10/2021 18:01	Interna-Não programada-Meio ambiente-Vento	220	1	35495	6,96
607 2	10	2021	14980	32	171	SM21208 943	202110122483	1	3	16/10/2021 11:04	17/10/2021 11:40	Interna-Não programada-Meio ambiente-Descarga Atmosférica	220	1	13656	24,60
607 2	10	2021	14953	1	138	PL122333 52	202110122495	1	3	16/10/2021 10:38	16/10/2021 11:56	Interna-Não programada-Meio ambiente-Descarga Atmosférica	13800	251	20177	325,7 4
607 2	10	2021	14868	1	16	DI211383 81	202110122501	1	3	16/10/2021 11:05	17/10/2021 04:51	Interna-Não programada-Meio ambiente-Vento	220	1	2318	17,76
607 2	10	2021	16478	1	332	V1320391 20	202110122514	1	3	16/10/2021 10:48	16/10/2021 15:14	Interna-Não programada-Meio ambiente-Vento	13800	11	8600	48,68
607 2	10	2021	14964	1	231	10009288 846	202110122516	1	3	16/10/2021 09:25	16/10/2021 11:50	Interna-Não programada-Meio ambiente-Vento	220	1	27081	2,42
607 2	10	2021	16491	1	473	SC120527 51	202110122532	1	3	16/10/2021 08:05	16/10/2021 14:54	Interna-Não programada-Meio ambiente-Descarga Atmosférica	13800	22	17301	149,8 9
607 2	10	2021	14954	40	346	KR120803 75	202110122539	1	3	16/10/2021 11:08	17/10/2021 01:40	Interna-Não programada-Meio ambiente-Vento	34500	4	3392	58,08
607 2	10	2021	14973	1	163	RB120281 16	202110122543	1	3	16/10/2021 11:02	16/10/2021 18:59	Interna-Não programada-Meio ambiente-Vento	13800	50	11878	397,5 8
607 2	10	2021	14973	1	163	RB120281 16	202110122543	1	3	16/10/2021 11:02	16/10/2021 22:23	Interna-Não programada-Meio ambiente-Vento	13800	6	11878	68,08
607 2	10	2021	14973	1	163	RB120281 16	202110122543	1	3	16/10/2021 11:02	17/10/2021 13:02	Interna-Não programada-Meio ambiente-Vento	13800	4	11878	103,9 8

607 2	10	2021	14973	1	163	RB120281 16	202110122543	1	3	16/10/2021 11:02	17/10/2021 20:58	Interna-Não programada-Meio ambiente-Vento	13800	11	11878	373,3 0
607 2	10	2021	14868	2	16	AY121059 59	202110122549	1	3	16/10/2021 06:56	16/10/2021 17:18	Interna-Não programada-Meio ambiente-Descarga Atmosférica	13800	3	2318	31,10
607 2	10	2021	16491	1	164	12100239 36	202110122552	1	3	16/10/2021 09:38	16/10/2021 16:14	Interna-Não programada-Meio ambiente-Vento	220	1	17301	6,60
607 2	10	2021	14930	31	374	FA123833 92	202110122554	1	3	16/10/2021 11:11	17/10/2021 22:55	Interna-Não programada-Meio ambiente-Vento	34500	2	53161	71,45
607 2	10	2021	14930	31	374	FA123833 92	202110122554	1	3	16/10/2021 18:30	17/10/2021 22:55	Interna-Não programada-Meio ambiente-Vento	220	1	53161	28,42
607 2	10	2021	14930	31	374	FA104132 28	202110122554	1	3	17/10/2021 11:19	17/10/2021 15:27	Interna-Não programada-Meio ambiente-Vento	34500	15	53161	62,05
607 2	10	2021	14877	2	165	20700126 52	202110122557	1	3	16/10/2021 11:11	16/10/2021 18:40	Interna-Não programada-Meio ambiente-Vento	220	1	7280	7,48
607 2	10	2021	14940	1	541	SN123307 21LD	202110122561	1	3	16/10/2021 12:01	18/10/2021 09:55	Interna-Não programada-Meio ambiente-Vento	13800	5	95622	229,4 7
607 2	10	2021	14940	1	541	8204607	202110122561	1	3	16/10/2021 12:01	18/10/2021 10:46	Interna-Não programada-Meio ambiente-Vento	13800	4	95622	187,0 2
607 2	10	2021	14940	1	541	SN213326 90	202110122561	1	3	16/10/2021 15:57	19/10/2021 14:47	Interna-Não programada-Meio ambiente-Vento	220	1	95622	70,83
607 2	10	2021	14940	1	541	SN213142 52	202110122561	1	3	16/10/2021 17:18	19/10/2021 14:47	Interna-Não programada-Meio ambiente-Vento	13800	2	95622	138,9 6
607 2	10	2021	14940	1	541	SN120371 70	202110122561	1	3	18/10/2021 00:59	18/10/2021 05:35	Interna-Não programada-Meio ambiente-Vento	13800	26	95622	119,5 4
607 2	10	2021	14940	1	541	SN123051 57	202110122561	1	3	18/10/2021 10:55	18/10/2021 14:06	Interna-Não programada-Meio ambiente-Vento	13800	6	95622	19,12
607 2	10	2021	14940	1	541	8204607	202110122561	1	3	18/10/2021 10:55	19/10/2021 21:40	Interna-Não programada-Meio ambiente-Vento	220	1	95622	34,74
607 2	10	2021	14940	1	541	8204607	202110122561	1	3	19/10/2021 15:34	19/10/2021 21:40	Interna-Não programada-Meio ambiente-Vento	13800	7	95622	42,64
607 2	10	2021	14940	1	541	SN123051 57	202110122561	1	3	19/10/2021 15:56	19/10/2021 17:00	Interna-Não programada-Meio ambiente-Vento	13800	6	95622	6,36
607 2	10	2021	14923	32	85	ME12088 935	202110122570	1	3	16/10/2021 11:13	17/10/2021 07:37	Interna-Não programada-Meio ambiente-Vento	220	1	32349	20,39
607 2	10	2021	14934	30	103	JT122096 99	202110122574	1	3	16/10/2021 11:13	16/10/2021 21:43	Interna-Não programada-Meio ambiente-Vento	34500	18	7069	188,8 2
607 2	10	2021	14925	2	88	IB120000 71	202110122579	1	3	16/10/2021 11:14	16/10/2021 15:44	Interna-Não programada-Meio ambiente-Vento	220	1	18387	4,50
607 2	10	2021	14925	2	88	IB120000 71	202110122579	1	3	16/10/2021 11:14	16/10/2021 16:25	Interna-Não programada-Meio ambiente-Vento	13800	3	18387	15,59
607 2	10	2021	14925	2	88	IB120000 71	202110122579	1	3	16/10/2021 13:18	16/10/2021 15:44	Interna-Não programada-Meio ambiente-Vento	13800	7	18387	17,04
607 2	10	2021	14925	2	88	IB120001 15	202110122579	1	3	16/10/2021 13:18	16/10/2021 16:25	Interna-Não programada-Meio ambiente-Vento	13800	16	18387	50,10
607 2	10	2021	14893	31	243	MY121166 292RE	202110122588	1	3	15/10/2021 21:16	17/10/2021 03:24	Interna-Não programada-Meio ambiente-Descarga Atmosférica	34500	3	5054	90,37
607 2	10	2021	14928	2	91	10002874 3	202110122604	1	3	16/10/2021 11:17	16/10/2021 16:10	Interna-Não programada-Meio ambiente-Vento	220	1	11818	4,88
607 2	10	2021	14889	2	359	IO123634 32	202110122605	1	3	16/10/2021 11:15	17/10/2021 02:18	Interna-Não programada-Meio ambiente-Descarga Atmosférica	13800	40	20406	601,9 7
607 2	10	2021	14985	32	180	HL122332 84	202110122613	1	3	16/10/2021 11:18	17/10/2021 09:17	Interna-Não programada-Meio ambiente-Descarga Atmosférica	34500	6	23835	131,8 6
607 2	10	2021	14927	1	90	LS111605 07	202110122617	1	3	16/10/2021 05:49	17/10/2021 00:02	Interna-Não programada-Meio ambiente-Descarga Atmosférica	220	52	3021	946,7 3
607 2	10	2021	14896	1	524	SQ210881 36	202110122624	1	3	16/10/2021 11:19	16/10/2021 14:40	Interna-Não programada-Meio ambiente-Vento	220	3	4292	10,00
607 2	10	2021	14923	32	85	ME12207 822	202110122628	1	3	16/10/2021 10:00	16/10/2021 23:08	Interna-Não programada-Meio ambiente-Vento	34500	29	32349	380,7 8

607 2	10	2021	16483	1	84	CI211101 44	202110122631	1	3	16/10/2021 11:20	17/10/2021 08:28	Interna-Não programada-Meio ambiente-Descarga Atmosférica	220	1	7376	21,12
607 2	10	2021	14945	2	127	NA120571 84	202110122632	1	3	16/10/2021 08:05	16/10/2021 15:14	Interna-Não programada-Meio ambiente-Vento	13800	3	9866	21,43
607 2	10	2021	14968	1	265	EAAA2103 3670	202110122636	1	3	16/10/2021 11:21	18/10/2021 15:27	Interna-Não programada-Meio ambiente-Vento	220	1	10279	52,09
607 2	10	2021	15742	1	99	69038552 3	202110122638	1	3	16/10/2021 11:21	16/10/2021 21:53	Interna-Não programada-Meio ambiente-Vento	220	1	23365	10,52
607 2	10	2021	14875	1	590	BH123313 63	202110122646	1	3	16/10/2021 11:22	17/10/2021 08:09	Interna-Não programada-Meio ambiente-Descarga Atmosférica	13800	2	5310	41,54
607 2	10	2021	14930	34	374	CW12381 545	202110122658	1	3	16/10/2021 11:24	16/10/2021 21:05	Interna-Não programada-Meio ambiente-Descarga Atmosférica	34500	2	53161	19,36
607 2	10	2021	14923	1	87	12700022 14	202110122686	1	3	16/10/2021 11:29	17/10/2021 10:39	Interna-Não programada-Meio ambiente-Vento	220	1	32349	23,15
607 2	10	2021	15751	14	59	GN12001 876	202110122694	1	3	16/10/2021 10:41	16/10/2021 14:48	Interna-Não programada-Meio ambiente-Descarga Atmosférica	13800	225	20682	923,1 3
607 2	10	2021	14979	3	202	SL120038 12	202110122699	1	3	16/10/2021 11:31	16/10/2021 16:53	Interna-Não programada-Meio ambiente-Descarga Atmosférica	13800	17	17196	91,09
607 2	10	2021	14940	1	6	LZ112198 47	202110122703	1	3	16/10/2021 11:07	16/10/2021 13:41	Interna-Não programada-Meio ambiente-Vento	220	211	95622	540,9 2
607 2	10	2021	14961	32	325	PI120855 67	202110122705	1	3	16/10/2021 11:32	17/10/2021 09:56	Interna-Não programada-Meio ambiente-Vento	34500	5	40300	111,9 5
607 2	10	2021	15747	5	148	PR213189 68	202110122721	1	3	16/10/2021 11:34	17/10/2021 11:40	Interna-Não programada-Meio ambiente-Vento	220	1	14576	24,08
607 2	10	2021	14864	6	344	10005156 899	202110122738	1	3	16/10/2021 11:37	16/10/2021 13:40	Interna-Não programada-Meio ambiente-Vento	220	1	32182	2,04
607 2	10	2021	14923	2	87	JP122599 36	202110122740	1	3	16/10/2021 10:26	17/10/2021 02:08	Interna-Não programada-Meio ambiente-Vento	13800	2	32349	31,38
607 2	10	2021	14858	7	373	LA112610 63	202110122744	1	3	16/10/2021 11:38	16/10/2021 16:05	Interna-Não programada-Meio ambiente-Vento	220	119	68381	528,6 6
607 2	10	2021	15749	31	173	CX123922 96	202110122749	1	3	16/10/2021 10:29	16/10/2021 18:15	Interna-Não programada-Meio ambiente-Vento	34500	6	14603	46,56
607 2	10	2021	14939	31	47	00470414	202110122753	1	3	16/10/2021 11:27	16/10/2021 11:31	Interna-Não programada-Meio ambiente-Vento	34500	78	13683	4,94
607 2	10	2021	14939	31	47	00470414	202110122753	1	3	16/10/2021 11:27	16/10/2021 11:32	Interna-Não programada-Meio ambiente-Vento	34500	122	13683	9,69
607 2	10	2021	14939	1	207	00470414	202110122753	1	3	16/10/2021 11:27	16/10/2021 11:32	Interna-Não programada-Meio ambiente-Vento	34500	1789	13683	142,1 3
607 2	10	2021	14963	2	152	PO211895 03	202110122756	1	3	16/10/2021 11:40	16/10/2021 18:00	Interna-Não programada-Meio ambiente-Vento	220	1	27095	6,33
607 2	10	2021	14962	1	41	11300160 95	202110122764	1	3	16/10/2021 11:40	17/10/2021 01:25	Interna-Não programada-Meio ambiente-Vento	220	1	14960	13,74
607 2	10	2021	14962	2	358	MI120577 45	202110122766	1	3	16/10/2021 10:37	16/10/2021 22:40	Interna-Não programada-Meio ambiente-Vento	13800	14	14960	168,4 8
607 2	10	2021	14868	1	16	IV120795 59	202110122783	1	3	16/10/2021 11:05	16/10/2021 17:07	Interna-Não programada-Meio ambiente-Vento	13800	14	2318	84,35
607 2	10	2021	14938	1	134	NB210202 61	202110122784	1	3	16/10/2021 11:44	16/10/2021 16:08	Interna-Não programada-Meio ambiente-Descarga Atmosférica	220	1	13572	4,39
607 2	10	2021	14941	31	329	IU210766 45	202110122786	1	3	16/10/2021 11:45	16/10/2021 14:36	Interna-Não programada-Meio ambiente-Descarga Atmosférica	220	1	7415	2,85
607 2	10	2021	14925	1	88	MD21299 620	202110122787	1	3	16/10/2021 11:45	16/10/2021 18:18	Interna-Não programada-Meio ambiente-Descarga Atmosférica	220	1	18387	6,55
607 2	10	2021	14923	1	361	CP122474 69	202110122793	1	3	16/10/2021 08:23	17/10/2021 11:01	Interna-Não programada-Meio ambiente-Descarga Atmosférica	13800	2	32349	53,25
607 2	10	2021	15727	3	322	24007495 6	202110122797	1	3	16/10/2021 11:46	16/10/2021 23:05	Interna-Não programada-Meio ambiente-Vento	220	1	12761	11,30
607 2	10	2021	14930	1	374	03740214	202110122798	1	3	16/10/2021 11:43	16/10/2021 14:07	Interna-Não programada-Meio ambiente-Vento	13800	12729	53161	3046 8,28

607 2	10	2021	14930	2	374	03740214	202110122798	1	3	16/10/2021 11:43	16/10/2021 14:07	Interna-Não programada-Meio ambiente-Vento	13800	2424	53161	5802,11
607 2	10	2021	14868	1	16	IR120212 77	202110122802	1	3	16/10/2021 10:33	16/10/2021 13:57	Interna-Não programada-Meio ambiente-Vento	13800	13	2318	44,12
607 2	10	2021	14944	3	124	MR12039 380	202110122803	1	3	16/10/2021 11:28	16/10/2021 14:35	Interna-Não programada-Meio ambiente-Vento	13800	12	23787	37,38
607 2	10	2021	14907	6	58	11255535	202110122813	1	3	16/10/2021 11:48	16/10/2021 18:02	Interna-Não programada-Meio ambiente-Vento	220	1	44418	6,22
607 2	10	2021	14978	31	216	TL104005 77	202110122819	1	3	16/10/2021 11:40	16/10/2021 15:18	Interna-Não programada-Meio ambiente-Vento	34500	455	8616	1656,07
607 2	10	2021	14968	33	327	TD122134 88	202110122821	1	3	16/10/2021 11:41	17/10/2021 11:11	Interna-Não programada-Meio ambiente-Vento	34500	8	10279	187,97
607 2	10	2021	14892	30	37	IY1208983 1	202110122823	1	3	16/10/2021 11:50	16/10/2021 16:50	Interna-Não programada-Meio ambiente-Vento	34500	9	3884	44,95
607 2	10	2021	15745	5	103	29010705 2	202110122839	1	3	16/10/2021 11:51	16/10/2021 14:10	Interna-Não programada-Meio ambiente-Vento	220	1	20387	2,30
607 2	10	2021	14987	2	201	SV214258 86	202110122840	1	3	16/10/2021 11:51	16/10/2021 13:56	Interna-Não programada-Meio ambiente-Descarga Atmosférica	220	1	17278	2,07
607 2	10	2021	15744	3	103	29016486 2	202110122841	1	3	16/10/2021 11:52	16/10/2021 17:40	Interna-Não programada-Meio ambiente-Vento	220	1	23926	5,80
607 2	10	2021	14980	31	171	MH21093 382	202110122862	1	3	16/10/2021 11:54	16/10/2021 19:49	Interna-Não programada-Meio ambiente-Vento	220	1	13656	7,91
607 2	10	2021	14879	1	95	IM120580 60	202110122867	1	3	16/10/2021 11:50	16/10/2021 22:11	Interna-Não programada-Meio ambiente-Descarga Atmosférica	13800	8	28625	82,75
607 2	10	2021	14879	1	95	IM120580 60	202110122867	1	3	16/10/2021 11:50	17/10/2021 08:21	Interna-Não programada-Meio ambiente-Descarga Atmosférica	13800	5	28625	102,55
607 2	10	2021	14930	35	374	FAAA2109 1068	202110122870	1	3	16/10/2021 11:55	17/10/2021 02:04	Interna-Não programada-Meio ambiente-Vento	220	2	53161	28,30
607 2	10	2021	14902	3	49	TV311458 44	202110122871	1	3	16/10/2021 11:55	16/10/2021 18:10	Interna-Não programada-Meio ambiente-Vento	220	1	5197	6,26
607 2	10	2021	14962	1	41	ED120440 54	202110122884	1	3	16/10/2021 11:57	16/10/2021 18:00	Interna-Não programada-Meio ambiente-Descarga Atmosférica	13800	6	14960	36,28
607 2	10	2021	14979	3	202	SL210194 62	202110122905	1	3	16/10/2021 11:59	16/10/2021 16:33	Interna-Não programada-Meio ambiente-Descarga Atmosférica	220	1	17196	4,56
607 2	10	2021	14887	33	225	CM12324 026	202110122906	1	3	16/10/2021 11:59	17/10/2021 08:02	Interna-Não programada-Meio ambiente-Descarga Atmosférica	34500	6	3376	120,24
607 2	10	2021	14984	1	176	TR213991 37	202110122916	1	3	16/10/2021 12:00	16/10/2021 14:50	Interna-Não programada-Meio ambiente-Vento	220	1	42262	2,82
607 2	10	2021	14963	33	152	FO123289 04B	202110122927	1	3	16/10/2021 11:01	16/10/2021 13:55	Interna-Não programada-Meio ambiente-Descarga Atmosférica	34500	3099	27095	9026,70
607 2	10	2021	14963	33	152	FO123289 04B	202110122927	1	3	16/10/2021 11:01	16/10/2021 22:23	Interna-Não programada-Meio ambiente-Descarga Atmosférica	34500	6	27095	68,20
607 2	10	2021	14940	1	38	10011521 994	202110122938	1	3	16/10/2021 12:01	16/10/2021 23:47	Interna-Não programada-Meio ambiente-Vento	220	1	95622	11,75
607 2	10	2021	16477	2	75	GAAA210 32317	202110122943	1	3	16/10/2021 12:01	16/10/2021 19:02	Interna-Não programada-Meio ambiente-Descarga Atmosférica	220	2	7134	14,00
607 2	10	2021	14862	2	20	35000265 4	202110122947	1	3	16/10/2021 12:02	16/10/2021 13:34	Interna-Não programada-Meio ambiente-Vento	220	1	23704	1,52
607 2	10	2021	14953	1	19	00190214	202110122959	1	3	16/10/2021 11:43	16/10/2021 11:46	Interna-Não programada-Meio ambiente-Vento	13800	2453	20177	123,33
607 2	10	2021	14953	1	19	00190214	202110122959	1	3	16/10/2021 11:56	16/10/2021 12:00	Interna-Não programada-Meio ambiente-Vento	13800	447	20177	24,71
607 2	10	2021	14953	1	19	JD164073 31	202110122959	1	3	16/10/2021 11:56	16/10/2021 12:00	Interna-Não programada-Meio ambiente-Vento	13800	314	20177	18,23
607 2	10	2021	14953	1	19	JD104192 79	202110122959	1	3	16/10/2021 11:56	16/10/2021 12:00	Interna-Não programada-Meio ambiente-Vento	13800	386	20177	24,13
607 2	10	2021	14953	1	19	JD164239 64	202110122959	1	3	16/10/2021 11:56	16/10/2021 12:00	Interna-Não programada-Meio ambiente-Vento	13800	651	20177	44,49

607 2	10	2021	14953	1	19	JD104041 12	202110122959	1	3	16/10/2021 11:56	16/10/2021 12:01	Interna-Não programada-Meio ambiente-Vento	13800	163	20177	13,95
607 2	10	2021	14953	1	19	JD103949 78	202110122959	1	3	16/10/2021 11:56	16/10/2021 17:58	Interna-Não programada-Meio ambiente-Vento	13800	264	20177	1590,67
607 2	10	2021	14953	1	19	JD123084 79	202110122959	1	3	16/10/2021 11:56	16/10/2021 18:05	Interna-Não programada-Meio ambiente-Vento	13800	163	20177	1002,72
607 2	10	2021	14953	1	19	JD120055 08LD	202110122959	1	3	16/10/2021 11:56	16/10/2021 19:35	Interna-Não programada-Meio ambiente-Vento	13800	7	20177	53,50
607 2	10	2021	14953	1	19	JD132153 18	202110122959	1	3	16/10/2021 11:56	16/10/2021 19:46	Interna-Não programada-Meio ambiente-Vento	13800	7	20177	54,76
607 2	10	2021	14953	1	19	JD131589 40	202110122959	1	3	16/10/2021 11:56	16/10/2021 20:05	Interna-Não programada-Meio ambiente-Vento	13800	51	20177	415,72
607 2	10	2021	15741	11	420	13973230	202110122963	1	3	16/10/2021 12:04	16/10/2021 15:47	Interna-Não programada-Meio ambiente-Vento	220	1	77540	3,72
607 2	10	2021	14965	1	57	AP121546 20	202110122983	1	3	16/10/2021 12:05	16/10/2021 14:00	Interna-Não programada-Meio ambiente-Vento	13800	123	51287	235,61
607 2	10	2021	14934	30	103	JT122643 47	202110122991	1	3	16/10/2021 12:04	16/10/2021 21:34	Interna-Não programada-Meio ambiente-Vento	34500	3	7069	28,46
607 2	10	2021	14868	1	16	DI122129 77	202110123011	1	3	16/10/2021 12:08	17/10/2021 11:35	Interna-Não programada-Meio ambiente-Descarga Atmosférica	13800	8	2318	187,51
607 2	10	2021	14881	1	97	DV122079 62	202110123016	1	3	16/10/2021 07:45	16/10/2021 19:23	Interna-Não programada-Meio ambiente-Descarga Atmosférica	13800	7	11745	81,36
607 2	10	2021	16483	31	266	MG12363 713	202110123018	1	3	16/10/2021 12:09	16/10/2021 16:42	Interna-Não programada-Meio ambiente-Descarga Atmosférica	34500	4	7376	18,20
607 2	10	2021	14890	4	34	7448018	202110123021	1	3	16/10/2021 12:09	16/10/2021 15:08	Interna-Não programada-Meio ambiente-Descarga Atmosférica	13800	43	46335	127,66
607 2	10	2021	15740	6	420	20031968 1	202110123031	1	3	16/10/2021 12:10	16/10/2021 14:39	Interna-Não programada-Meio ambiente-Vento	220	1	53745	2,48
607 2	10	2021	14982	2	489	76022143 1	202110123033	1	3	16/10/2021 12:10	16/10/2021 21:15	Interna-Não programada-Meio ambiente-Vento	220	1	35495	9,07
607 2	10	2021	14962	1	41	ED211084 10	202110123043	1	3	16/10/2021 12:11	16/10/2021 14:51	Interna-Não programada-Meio ambiente-Vento	220	2	14960	5,31
607 2	10	2021	14911	1	71	90059827	202110123046	1	3	16/10/2021 12:12	16/10/2021 16:45	Interna-Não programada-Meio ambiente-Vento	220	1	14728	4,55
607 2	10	2021	15741	11	420	20038401 6	202110123051	1	3	16/10/2021 12:12	16/10/2021 15:18	Interna-Não programada-Meio ambiente-Vento	220	1	77540	3,09
607 2	10	2021	14974	2	367	RV110683 09	202110123054	1	3	16/10/2021 12:12	16/10/2021 15:04	Interna-Não programada-Meio ambiente-Vento	220	45	2018	128,35
607 2	10	2021	15745	5	103	JT110634 33	202110123058	1	3	16/10/2021 08:40	16/10/2021 13:30	Interna-Não programada-Meio ambiente-Árvore ou Vegetação	220	121	20387	584,56
607 2	10	2021	14980	31	171	SM12089 544	202110123073	1	3	16/10/2021 08:30	16/10/2021 15:30	Interna-Não programada-Meio ambiente-Vento	34500	6	13656	41,94
607 2	10	2021	14916	31	209	GH212683 19	202110123079	1	3	16/10/2021 12:15	17/10/2021 11:23	Interna-Não programada-Meio ambiente-Descarga Atmosférica	220	1	18968	23,13
607 2	10	2021	14971	2	421	12031142 2	202110123081	1	3	16/10/2021 12:15	16/10/2021 21:18	Interna-Não programada-Meio ambiente-Vento	220	1	52255	9,04
607 2	10	2021	14930	4	374	10012149 258	202110123083	1	3	16/10/2021 12:15	16/10/2021 16:33	Interna-Não programada-Meio ambiente-Vento	220	1	53161	4,28
607 2	10	2021	15730	33	245	RV122468 57	202110123084	1	3	16/10/2021 12:15	16/10/2021 15:52	Interna-Não programada-Meio ambiente-Vento	220	1	1271	3,61
607 2	10	2021	15740	2	420	10021807 459	202110123100	1	3	16/10/2021 12:17	16/10/2021 14:00	Interna-Não programada-Meio ambiente-Vento	220	1	53745	1,71
607 2	10	2021	14943	2	197	40200047 31	202110123105	1	3	16/10/2021 12:17	16/10/2021 21:47	Interna-Não programada-Meio ambiente-Vento	220	1	14207	9,49
607 2	10	2021	14875	1	24	BM21155 715	202110123108	1	3	16/10/2021 12:17	16/10/2021 15:23	Interna-Não programada-Meio ambiente-Descarga Atmosférica	220	1	5310	3,08
607 2	10	2021	14893	2	243	DJ113397 98	202110123112	1	3	16/10/2021 12:18	17/10/2021 04:39	Interna-Não programada-Meio ambiente-Descarga Atmosférica	220	46	5054	751,54

607 2	10	2021	14961	32	325	PI112429 67	202110123117	1	3	16/10/2021 12:19	17/10/2021 08:40	Interna-Não programada-Meio ambiente-Vento	220	76	40300	1546, 54
607 2	10	2021	14953	2	488	PL120873 25	202110123137	1	3	16/10/2021 09:27	16/10/2021 13:32	Interna-Não programada-Meio ambiente-Descarga Atmosférica	13800	5	20177	20,39
607 2	10	2021	14904	32	283	TE112830 70	202110123138	1	3	16/10/2021 12:21	16/10/2021 17:34	Interna-Não programada-Meio ambiente-Descarga Atmosférica	220	1	11431	5,22
607 2	10	2021	16494	31	583	BF213255 27	202110123139	1	3	16/10/2021 12:21	17/10/2021 11:28	Interna-Não programada-Meio ambiente-Vento	220	1	17220	23,12
607 2	10	2021	14961	32	325	PI121008 80	202110123142	1	3	16/10/2021 12:21	17/10/2021 12:55	Interna-Não programada-Meio ambiente-Descarga Atmosférica	34500	106	40300	2603, 42
607 2	10	2021	14898	1	125	27100285 36	202110123149	1	3	16/10/2021 12:22	16/10/2021 22:49	Interna-Não programada-Meio ambiente-Vento	220	1	12434	10,45
607 2	10	2021	14924	30	88	IX211025 68	202110123150	1	3	16/10/2021 12:22	16/10/2021 14:07	Interna-Não programada-Meio ambiente-Descarga Atmosférica	220	1	9944	1,75
607 2	10	2021	14980	1	495	LC122701 17	202110123156	1	3	16/10/2021 07:52	17/10/2021 11:15	Interna-Não programada-Meio ambiente-Descarga Atmosférica	13800	9	13656	246,3 2
607 2	10	2021	14971	5	421	LZ120002 20	202110123163	1	3	16/10/2021 11:06	16/10/2021 15:09	Interna-Não programada-Meio ambiente-Vento	13800	48	52255	193,8 9
607 2	10	2021	14885	10	61	10024285 330	202110123168	1	3	16/10/2021 12:24	16/10/2021 15:55	Interna-Não programada-Meio ambiente-Vento	220	1	34124	3,52
607 2	10	2021	14906	3	56	GE103945 86	202110123170	1	3	16/10/2021 12:20	16/10/2021 14:11	Interna-Não programada-Meio ambiente-Vento	13800	28	31119	51,64
607 2	10	2021	14906	3	56	GE130045 43	202110123170	1	3	16/10/2021 12:20	16/10/2021 15:51	Interna-Não programada-Meio ambiente-Vento	13800	30	31119	105,4 7
607 2	10	2021	14906	3	56	GE120002 99	202110123170	1	3	16/10/2021 12:20	16/10/2021 16:03	Interna-Não programada-Meio ambiente-Vento	13800	25	31119	93,12
607 2	10	2021	14906	3	56	GE120045 44LD	202110123170	1	3	16/10/2021 12:20	16/10/2021 16:44	Interna-Não programada-Meio ambiente-Vento	13800	56	31119	246,4 3
607 2	10	2021	16479	2	386	03860224	202110123176	1	3	16/10/2021 14:29	16/10/2021 14:36	Interna-Não programada-Meio ambiente-Vento	13800	11943	50558	1439, 80
607 2	10	2021	14921	32	8	EU213014 50	202110123197	1	3	16/10/2021 12:26	16/10/2021 14:29	Interna-Não programada-Meio ambiente-Vento	220	1	11745	2,05
607 2	10	2021	14883	3	32	CN120199 64LD	202110123200	1	3	16/10/2021 12:05	16/10/2021 21:55	Interna-Não programada-Meio ambiente-Descarga Atmosférica	13800	6	19497	58,98
607 2	10	2021	15744	3	103	29026657 9	202110123202	1	3	16/10/2021 12:26	16/10/2021 16:43	Interna-Não programada-Meio ambiente-Vento	220	1	23926	4,29
607 2	10	2021	14913	3	73	14007151 9	202110123203	1	3	16/10/2021 12:26	16/10/2021 17:48	Interna-Não programada-Meio ambiente-Vento	220	1	15758	5,36
607 2	10	2021	14944	4	124	MR11329 075	202110123212	1	3	16/10/2021 12:26	16/10/2021 19:54	Interna-Não programada-Meio ambiente-Vento	220	114	23787	849,6 8
607 2	10	2021	15727	3	322	10016095 977	202110123220	1	3	16/10/2021 12:28	16/10/2021 16:12	Interna-Não programada-Meio ambiente-Vento	220	1	12761	3,73
607 2	10	2021	15730	1	415	RV212715 00	202110123223	1	3	16/10/2021 12:28	17/10/2021 11:30	Interna-Não programada-Meio ambiente-Vento	220	1	1271	23,03
607 2	10	2021	14982	6	489	10025997 422	202110123233	1	3	16/10/2021 12:29	16/10/2021 19:19	Interna-Não programada-Meio ambiente-Vento	220	1	35495	6,83
607 2	10	2021	14930	1	221	CW12257 613	202110123242	1	3	16/10/2021 12:29	16/10/2021 17:43	Interna-Não programada-Meio ambiente-Descarga Atmosférica	13800	14	53161	73,11
607 2	10	2021	14964	3	156	QI320508 38	202110123247	1	3	16/10/2021 11:43	16/10/2021 23:01	Interna-Não programada-Meio ambiente-Vento	13800	2	27081	22,59
607 2	10	2021	14889	30	34	CT211310 44	202110123260	1	3	16/10/2021 12:30	17/10/2021 09:26	Interna-Não programada-Meio ambiente-Vento	220	1	20406	20,92
607 2	10	2021	14964	31	156	QI213060 53	202110123261	1	3	16/10/2021 12:30	16/10/2021 23:58	Interna-Não programada-Meio ambiente-Vento	220	1	27081	11,45
607 2	10	2021	14943	31	197	TI1229675 2	202110123267	1	3	16/10/2021 12:31	17/10/2021 09:24	Interna-Não programada-Meio ambiente-Descarga Atmosférica	34500	2	14207	41,74
607 2	10	2021	16483	1	84	CI121101 54	202110123270	1	3	16/10/2021 11:54	16/10/2021 18:10	Interna-Não programada-Meio ambiente-Vento	13800	70	7376	438,6 1

607 2	10	2021	15748	31	148	UT121156 80	202110123287	1	3	16/10/2021 12:26	16/10/2021 16:26	Interna-Não programada-Meio ambiente-Vento	34500	36	11644	143,4 8
607 2	10	2021	14889	30	34	CT123335 70	202110123300	1	3	16/10/2021 11:56	16/10/2021 17:52	Interna-Não programada-Meio ambiente-Vento	34500	134	20406	793,0 2
607 2	10	2021	14944	4	124	MR21120 865	202110123303	1	3	16/10/2021 12:36	16/10/2021 15:37	Interna-Não programada-Meio ambiente-Vento	220	1	23787	3,01
607 2	10	2021	14940	4	38	32001720 20	202110123320	1	3	16/10/2021 12:38	17/10/2021 12:55	Interna-Não programada-Meio ambiente-Vento	220	1	95622	24,28
607 2	10	2021	14965	4	57	14928929	202110123337	1	3	16/10/2021 12:40	16/10/2021 14:54	Interna-Não programada-Meio ambiente-Vento	220	1	51287	2,23
607 2	10	2021	14930	1	282	FA112699 41	202110123355	1	3	16/10/2021 12:41	16/10/2021 22:03	Interna-Não programada-Meio ambiente-Vento	220	1	53161	9,35
607 2	10	2021	14889	2	359	IO120775 53	202110123360	1	3	16/10/2021 07:57	17/10/2021 07:43	Interna-Não programada-Meio ambiente-Vento	13800	7	20406	166,3 2
607 2	10	2021	14923	1	369	FN121195 62	202110123366	1	3	16/10/2021 12:43	17/10/2021 09:48	Interna-Não programada-Meio ambiente-Vento	13800	11	32349	231,8 9
607 2	10	2021	14879	2	27	CAAA2107 5260	202110123373	1	3	16/10/2021 12:43	16/10/2021 17:47	Interna-Não programada-Meio ambiente-Descarga Atmosférica	220	2	28625	10,11
607 2	10	2021	14930	2	374	61013508 9	202110123378	1	3	16/10/2021 12:44	16/10/2021 13:43	Interna-Não programada-Meio ambiente-Vento	220	1	53161	0,98
607 2	10	2021	14956	2	581	MY12360 839RE	202110123382	1	3	16/10/2021 12:44	17/10/2021 20:17	Interna-Não programada-Meio ambiente-Descarga Atmosférica	13800	32	32092	1009, 26
607 2	10	2021	14893	2	243	DJ164167 05	202110123386	1	3	16/10/2021 12:21	16/10/2021 14:29	Interna-Não programada-Meio ambiente-Descarga Atmosférica	13800	758	5054	1615, 38
607 2	10	2021	14893	2	243	DJ104353 54	202110123386	1	3	16/10/2021 12:21	16/10/2021 14:29	Interna-Não programada-Meio ambiente-Descarga Atmosférica	13800	1817	5054	3889, 39
607 2	10	2021	14893	2	243	DJ164167 11	202110123386	1	3	16/10/2021 18:47	16/10/2021 21:23	Interna-Não programada-Meio ambiente-Descarga Atmosférica	13800	1547	5054	4033, 37
607 2	10	2021	14906	3	56	GE213842 30	202110123392	1	3	16/10/2021 12:46	16/10/2021 19:55	Interna-Não programada-Meio ambiente-Descarga Atmosférica	220	2	31119	14,30
607 2	10	2021	14961	33	325	03250434	202110123397	1	3	16/10/2021 11:46	16/10/2021 23:26	Interna-Não programada-Meio ambiente-Vento	34500	5	40300	58,39
607 2	10	2021	14961	1	190	01900214	202110123397	1	3	16/10/2021 13:57	16/10/2021 14:04	Interna-Não programada-Meio ambiente-Vento	34500	12597	40300	1522, 14
607 2	10	2021	14961	2	190	01900214	202110123397	1	3	16/10/2021 13:57	16/10/2021 14:24	Interna-Não programada-Meio ambiente-Vento	34500	7873	40300	3514, 42
607 2	10	2021	14961	2	190	01900424	202110123397	1	3	16/10/2021 14:46	16/10/2021 14:49	Interna-Não programada-Meio ambiente-Vento	34500	11635	40300	601,1 4
607 2	10	2021	14961	3	190	PI110000 31	202110123397	1	3	16/10/2021 15:51	16/10/2021 21:15	Interna-Não programada-Meio ambiente-Vento	34500	292	40300	1575, 66
607 2	10	2021	14961	3	190	PI110729 78	202110123397	1	3	16/10/2021 16:01	16/10/2021 22:53	Interna-Não programada-Meio ambiente-Vento	34500	175	40300	1202, 15
607 2	10	2021	14961	1	190	03250401	202110123397	1	3	16/10/2021 22:00	16/10/2021 22:53	Interna-Não programada-Meio ambiente-Vento	34500	13621	40300	1216 8,09
607 2	10	2021	14961	2	190	03250401	202110123397	1	3	16/10/2021 22:00	16/10/2021 22:53	Interna-Não programada-Meio ambiente-Vento	34500	12422	40300	1109 6,99
607 2	10	2021	14961	3	190	03250401	202110123397	1	3	16/10/2021 22:00	16/10/2021 22:53	Interna-Não programada-Meio ambiente-Vento	34500	9948	40300	8886, 88
607 2	10	2021	14961	1	217	03250401	202110123397	1	3	16/10/2021 22:00	16/10/2021 22:53	Interna-Não programada-Meio ambiente-Vento	34500	434	40300	387,7 1
607 2	10	2021	14961	32	325	03250401	202110123397	1	3	16/10/2021 22:00	16/10/2021 22:53	Interna-Não programada-Meio ambiente-Vento	34500	2122	40300	1895, 65
607 2	10	2021	14961	1	217	03250401	202110123397	1	3	16/10/2021 23:40	16/10/2021 23:46	Interna-Não programada-Meio ambiente-Vento	34500	434	40300	44,97
607 2	10	2021	14961	32	325	03250401	202110123397	1	3	16/10/2021 23:40	16/10/2021 23:46	Interna-Não programada-Meio ambiente-Vento	34500	2125	40300	220,1 7
607 2	10	2021	14961	33	325	03250401	202110123397	1	3	16/10/2021 23:40	16/10/2021 23:46	Interna-Não programada-Meio ambiente-Vento	34500	5	40300	0,52

607 2	10	2021	14961	2	190	01900408	202110123397	1	3	16/10/2021 23:41	16/10/2021 23:46	Interna-Não programada-Meio ambiente-Vento	34500	12922	40300	965,5 6
607 2	10	2021	14961	3	190	01900408	202110123397	1	3	16/10/2021 23:41	16/10/2021 23:46	Interna-Não programada-Meio ambiente-Vento	34500	10123	40300	756,4 1
607 2	10	2021	15745	7	103	29008961 0	202110123405	1	3	16/10/2021 12:47	16/10/2021 17:37	Interna-Não programada-Meio ambiente-Vento	220	1	20387	4,82
607 2	10	2021	14918	33	1	SI1232544 1	202110123417	1	3	16/10/2021 12:49	16/10/2021 16:05	Interna-Não programada-Meio ambiente-Descarga Atmosférica	34500	4	33253	13,03
607 2	10	2021	14889	2	263	OU21195 360	202110123420	1	3	16/10/2021 12:49	17/10/2021 09:43	Interna-Não programada-Meio ambiente-Descarga Atmosférica	220	1	20406	20,88
607 2	10	2021	14863	3	5	AN111294 89	202110123421	1	3	16/10/2021 12:49	16/10/2021 14:50	Interna-Não programada-Meio ambiente-Vento	220	153	91449	306,0 4
607 2	10	2021	14943	1	197	40200438 76	202110123428	1	3	16/10/2021 12:50	17/10/2021 10:11	Interna-Não programada-Meio ambiente-Vento	220	1	14207	21,35
607 2	10	2021	16475	1	453	10019034 510	202110123431	1	3	16/10/2021 12:50	16/10/2021 14:01	Interna-Não programada-Meio ambiente-Vento	220	1	46816	1,18
607 2	10	2021	14930	1	259	FAAA2121 8283	202110123432	1	3	16/10/2021 12:50	17/10/2021 16:37	Interna-Não programada-Meio ambiente-Vento	220	2	53161	55,55
607 2	10	2021	14879	3	141	PC210000 64	202110123436	1	3	16/10/2021 12:50	16/10/2021 16:36	Interna-Não programada-Meio ambiente-Vento	220	1	28625	3,75
607 2	10	2021	16484	31	570	RV122054 29RE	202110123446	1	3	16/10/2021 05:58	16/10/2021 22:48	Interna-Não programada-Meio ambiente-Vento	34500	37	6507	622,6 4
607 2	10	2021	14930	1	282	FA112542 72	202110123449	1	3	16/10/2021 12:52	16/10/2021 17:22	Interna-Não programada-Meio ambiente-Vento	220	1	53161	4,51
607 2	10	2021	14977	2	474	SF211550 42	202110123451	1	3	16/10/2021 12:52	16/10/2021 18:03	Interna-Não programada-Meio ambiente-Descarga Atmosférica	220	2	6251	10,35
607 2	10	2021	14939	2	352	10022470 890	202110123453	1	3	16/10/2021 12:52	17/10/2021 11:59	Interna-Não programada-Meio ambiente-Vento	220	1	13683	23,11
607 2	10	2021	14959	1	556	PH121707 38	202110123457	1	3	16/10/2021 10:32	16/10/2021 15:46	Interna-Não programada-Meio ambiente-Descarga Atmosférica	13800	7	5614	36,58
607 2	10	2021	14959	1	556	PH123352 65	202110123458	1	3	16/10/2021 11:31	16/10/2021 16:46	Interna-Não programada-Meio ambiente-Descarga Atmosférica	13800	7	5614	36,68
607 2	10	2021	14943	3	197	IH123170 45	202110123474	1	3	16/10/2021 12:54	17/10/2021 04:03	Interna-Não programada-Meio ambiente-Descarga Atmosférica	13800	2	14207	30,28
607 2	10	2021	16476	12	453	10001096 832	202110123476	1	3	16/10/2021 12:54	16/10/2021 14:39	Interna-Não programada-Meio ambiente-Vento	220	1	34492	1,74
607 2	10	2021	14963	1	110	6185149	202110123485	1	3	16/10/2021 12:56	16/10/2021 21:16	Interna-Não programada-Meio ambiente-Descarga Atmosférica	13800	2	27095	16,66
607 2	10	2021	16485	3	576	PU212528 98	202110123490	1	3	16/10/2021 12:57	16/10/2021 15:52	Interna-Não programada-Meio ambiente-Descarga Atmosférica	220	1	5037	2,92
607 2	10	2021	14889	2	54	GD121310 94	202110123491	1	3	16/10/2021 12:57	16/10/2021 17:25	Interna-Não programada-Meio ambiente-Descarga Atmosférica	13800	2	20406	8,94
607 2	10	2021	14947	1	132	16000135 3	202110123492	1	3	16/10/2021 12:57	16/10/2021 14:35	Interna-Não programada-Meio ambiente-Vento	220	1	13506	1,63
607 2	10	2021	14963	2	152	PO112651 70	202110123493	1	3	16/10/2021 11:58	16/10/2021 20:09	Interna-Não programada-Meio ambiente-Árvore ou Vegetação	220	156	27095	1274, 52
607 2	10	2021	14945	1	185	MP12165 386	202110123495	1	3	16/10/2021 12:57	16/10/2021 16:35	Interna-Não programada-Meio ambiente-Descarga Atmosférica	13800	2	9866	7,26
607 2	10	2021	14940	2	6	10004575 901	202110123509	1	3	16/10/2021 12:58	17/10/2021 12:02	Interna-Não programada-Meio ambiente-Vento	220	1	95622	23,06
607 2	10	2021	14889	30	34	CT104006 91	202110123518	1	3	16/10/2021 12:38	16/10/2021 13:04	Interna-Não programada-Meio ambiente-Descarga Atmosférica	34500	32	20406	13,87
607 2	10	2021	14889	1	359	00340404	202110123518	1	3	16/10/2021 12:38	16/10/2021 13:04	Interna-Não programada-Meio ambiente-Descarga Atmosférica	34500	271	20406	117,4 3
607 2	10	2021	14889	2	359	00340404	202110123518	1	3	16/10/2021 12:38	16/10/2021 13:04	Interna-Não programada-Meio ambiente-Descarga Atmosférica	34500	515	20406	223,1 7
607 2	10	2021	14889	32	34	OU10401 443	202110123518	1	3	16/10/2021 12:38	16/10/2021 12:52	Interna-Não programada-Meio ambiente-Descarga Atmosférica	34500	14	20406	3,31

607 2	10	2021	14889	2	359	OU10401 443	202110123518	1	3	16/10/2021 12:38	16/10/2021 13:04	Interna-Não programada-Meio ambiente-Descarga Atmosférica	34500	4	20406	1,71
607 2	10	2021	14889	30	34	CT104006 90	202110123518	1	3	16/10/2021 12:41	16/10/2021 12:54	Interna-Não programada-Meio ambiente-Descarga Atmosférica	34500	1186	20406	257,3 0
607 2	10	2021	14889	30	34	00340404	202110123518	1	3	16/10/2021 13:08	16/10/2021 14:57	Interna-Não programada-Meio ambiente-Descarga Atmosférica	220	1	20406	1,82
607 2	10	2021	14889	30	34	CT104006 91	202110123518	1	3	16/10/2021 13:08	16/10/2021 14:59	Interna-Não programada-Meio ambiente-Descarga Atmosférica	220	1	20406	1,86
607 2	10	2021	14889	1	359	00340404	202110123518	1	3	16/10/2021 13:08	16/10/2021 14:59	Interna-Não programada-Meio ambiente-Descarga Atmosférica	34500	271	20406	503,6 1
607 2	10	2021	14889	2	359	00340404	202110123518	1	3	16/10/2021 13:08	16/10/2021 14:59	Interna-Não programada-Meio ambiente-Descarga Atmosférica	34500	501	20406	931,0 3
607 2	10	2021	14889	30	34	00340404	202110123518	1	3	16/10/2021 14:59	17/10/2021 12:09	Interna-Não programada-Meio ambiente-Descarga Atmosférica	220	1	20406	21,15
607 2	10	2021	14889	30	34	CT104004 05	202110123518	1	3	17/10/2021 07:18	17/10/2021 12:44	Interna-Não programada-Meio ambiente-Descarga Atmosférica	34500	6	20406	32,61
607 2	10	2021	14889	30	34	CT132662 78	202110123518	1	3	17/10/2021 12:44	17/10/2021 13:00	Interna-Não programada-Meio ambiente-Descarga Atmosférica	34500	34	20406	8,63
607 2	10	2021	14875	1	24	BM12395 485	202110123520	1	3	16/10/2021 12:58	16/10/2021 16:20	Interna-Não programada-Meio ambiente-Descarga Atmosférica	13800	7	5310	23,47
607 2	10	2021	14868	1	16	IR122079 42	202110123534	1	3	16/10/2021 13:01	17/10/2021 12:52	Interna-Não programada-Meio ambiente-Descarga Atmosférica	220	1	2318	23,85
607 2	10	2021	14864	4	344	10017781 556	202110123549	1	3	16/10/2021 13:03	16/10/2021 15:14	Interna-Não programada-Meio ambiente-Vento	220	1	32182	2,18
607 2	10	2021	14953	2	19	JD213281 66	202110123550	1	3	16/10/2021 13:03	17/10/2021 01:24	Interna-Não programada-Meio ambiente-Vento	220	1	20177	12,35
607 2	10	2021	15741	11	420	14683994	202110123555	1	3	16/10/2021 13:04	16/10/2021 19:52	Interna-Não programada-Meio ambiente-Vento	220	1	77540	6,80
607 2	10	2021	14879	2	29	JT210277 45	202110123557	1	3	16/10/2021 13:04	17/10/2021 16:32	Interna-Não programada-Meio ambiente-Descarga Atmosférica	220	2	28625	54,92
607 2	10	2021	14970	8	587	RV213606 20	202110123571	1	3	16/10/2021 13:05	17/10/2021 12:02	Interna-Não programada-Meio ambiente-Vento	220	2	36118	45,88
607 2	10	2021	14898	1	50	10029737 115	202110123585	1	3	16/10/2021 13:07	17/10/2021 03:14	Interna-Não programada-Meio ambiente-Vento	220	1	12434	14,11
607 2	10	2021	14987	2	540	LZ213489 66	202110123601	1	3	16/10/2021 13:08	17/10/2021 08:51	Interna-Não programada-Meio ambiente-Vento	220	2	17278	39,42
607 2	10	2021	14939	1	352	MU21086 709	202110123608	1	3	16/10/2021 13:08	17/10/2021 11:24	Interna-Não programada-Meio ambiente-Descarga Atmosférica	220	1	13683	22,25
607 2	10	2021	14985	32	180	UR213882 14	202110123611	1	3	16/10/2021 13:09	16/10/2021 19:45	Interna-Não programada-Meio ambiente-Descarga Atmosférica	220	1	23835	6,60
607 2	10	2021	14985	32	180	UR131901 90	202110123611	1	3	16/10/2021 16:12	16/10/2021 19:45	Interna-Não programada-Meio ambiente-Descarga Atmosférica	34500	2	23835	7,10
607 2	10	2021	14889	1	359	IO110773 96	202110123612	1	3	16/10/2021 07:56	16/10/2021 17:56	Interna-Não programada-Meio ambiente-Descarga Atmosférica	220	105	20406	1049, 59
607 2	10	2021	14916	33	76	MAAA212 56844	202110123615	1	3	16/10/2021 13:09	16/10/2021 19:28	Interna-Não programada-Meio ambiente-Vento	220	2	18968	12,61
607 2	10	2021	16480	7	386	XX282618 47	202110123617	1	3	16/10/2021 11:38	16/10/2021 17:45	Interna-Não programada-Meio ambiente-Descarga Atmosférica	13800	252	32548	1543, 43
607 2	10	2021	14953	3	330	PL122060 47	202110123636	1	3	16/10/2021 13:07	16/10/2021 14:36	Interna-Não programada-Meio ambiente-Vento	13800	272	20177	406,9 4
607 2	10	2021	14953	3	330	PL122060 47	202110123636	1	3	16/10/2021 13:07	16/10/2021 19:05	Interna-Não programada-Meio ambiente-Vento	13800	18	20177	107,3 5
607 2	10	2021	14930	35	374	FA122047 78	202110123637	1	3	16/10/2021 13:03	17/10/2021 01:28	Interna-Não programada-Meio ambiente-Vento	34500	16	53161	198,6 6
607 2	10	2021	14939	2	469	UR212988 54	202110123648	1	3	16/10/2021 13:13	16/10/2021 19:24	Interna-Não programada-Meio ambiente-Vento	220	1	13683	6,17
607 2	10	2021	14963	2	152	PO120848 69	202110123656	1	3	16/10/2021 13:15	16/10/2021 15:15	Interna-Não programada-Meio ambiente-Descarga Atmosférica	13800	7	27095	13,97

607 2	10	2021	14934	2	407	JT212143 30	202110123657	1	3	16/10/2021 13:15	17/10/2021 09:55	Interna-Não programada-Meio ambiente-Vento	220	1	7069	20,66
607 2	10	2021	14921	4	8	EU213011 72	202110123671	1	3	16/10/2021 13:16	16/10/2021 22:36	Interna-Não programada-Meio ambiente-Vento	220	1	11745	9,32
607 2	10	2021	15728	1	397	BV320979 20	202110123675	1	3	16/10/2021 13:08	16/10/2021 16:37	Interna-Não programada-Meio ambiente-Vento	13800	21	2439	73,05
607 2	10	2021	14963	2	414	PO212861 96	202110123678	1	3	16/10/2021 13:17	16/10/2021 23:50	Interna-Não programada-Meio ambiente-Descarga Atmosférica	220	1	27095	10,54
607 2	10	2021	14923	32	85	MEZ1210 018	202110123681	1	3	16/10/2021 13:18	17/10/2021 08:26	Interna-Não programada-Meio ambiente-Vento	220	2	32349	38,27
607 2	10	2021	14902	2	49	FR120000 54	202110123684	1	3	16/10/2021 13:18	16/10/2021 13:51	Interna-Não programada-Meio ambiente-Descarga Atmosférica	13800	6	5197	3,27
607 2	10	2021	14879	2	29	CC120273 54	202110123694	1	3	16/10/2021 07:04	16/10/2021 20:14	Interna-Não programada-Meio ambiente-Descarga Atmosférica	13800	7	28625	92,13
607 2	10	2021	14871	7	60	GN11356 741	202110123695	1	3	16/10/2021 13:20	16/10/2021 15:52	Interna-Não programada-Meio ambiente-Vento	220	14	34746	35,46
607 2	10	2021	14867	1	11	AG213207 95	202110123698	1	3	16/10/2021 13:20	16/10/2021 14:46	Interna-Não programada-Meio ambiente-Descarga Atmosférica	220	2	8109	2,86
607 2	10	2021	14940	4	38	26800876 96	202110123700	1	3	16/10/2021 13:20	17/10/2021 11:40	Interna-Não programada-Meio ambiente-Vento	220	1	95622	22,32
607 2	10	2021	14974	34	166	SH122402 68	202110123720	1	3	16/10/2021 13:22	17/10/2021 18:03	Interna-Não programada-Meio ambiente-Vento	34500	4	2018	114,6 8
607 2	10	2021	14969	5	160	RV120374 10	202110123727	1	3	16/10/2021 07:47	17/10/2021 01:41	Interna-Não programada-Meio ambiente-Vento	13800	5	33652	89,50
607 2	10	2021	14922	1	83	IP211524 21	202110123736	1	3	16/10/2021 13:25	17/10/2021 06:30	Interna-Não programada-Meio ambiente-Descarga Atmosférica	220	1	10551	17,08
607 2	10	2021	14942	11	233	17020645	202110123738	1	3	16/10/2021 13:25	16/10/2021 15:34	Interna-Não programada-Meio ambiente-Vento	220	1	51304	2,14
607 2	10	2021	14963	1	110	FO121853 19	202110123746	1	3	16/10/2021 12:20	16/10/2021 17:37	Interna-Não programada-Meio ambiente-Descarga Atmosférica	13800	35	27095	184,6 6
607 2	10	2021	14912	32	73	GT104167 84	202110123754	1	3	16/10/2021 10:29	16/10/2021 20:53	Interna-Não programada-Meio ambiente-Vento	34500	7	6704	72,82
607 2	10	2021	14912	32	73	GT104167 84	202110123754	1	3	16/10/2021 20:32	16/10/2021 20:53	Interna-Não programada-Meio ambiente-Vento	220	1	6704	0,35
607 2	10	2021	14964	31	156	PC212400 78	202110123772	1	3	16/10/2021 13:28	16/10/2021 19:55	Interna-Não programada-Meio ambiente-Árvore ou Vegetação	220	1	27081	6,44
607 2	10	2021	16491	1	342	MD12161 970	202110123790	1	3	16/10/2021 11:05	16/10/2021 15:10	Interna-Não programada-Meio ambiente-Descarga Atmosférica	13800	10	17301	40,75
607 2	10	2021	16489	1	422	PJ210000 23	202110123794	1	3	16/10/2021 13:30	16/10/2021 16:10	Interna-Não programada-Meio ambiente-Vento	220	1	9986	2,65
607 2	10	2021	16492	7	3	LB213119 18	202110123804	1	3	16/10/2021 13:31	16/10/2021 17:32	Interna-Não programada-Meio ambiente-Vento	220	3	4617	12,01
607 2	10	2021	14921	4	8	EU120450 05	202110123809	1	3	16/10/2021 13:32	16/10/2021 15:50	Interna-Não programada-Meio ambiente-Vento	13800	25	11745	57,43
607 2	10	2021	16475	5	453	15523421	202110123824	1	3	16/10/2021 13:33	16/10/2021 16:27	Interna-Não programada-Meio ambiente-Vento	220	1	46816	2,90
607 2	10	2021	14910	1	55	00550214	202110123836	1	3	16/10/2021 13:26	16/10/2021 13:34	Interna-Não programada-Meio ambiente-Vento	13800	226	18850	32,52
607 2	10	2021	14910	1	55	00550214	202110123836	1	3	16/10/2021 13:26	16/10/2021 13:37	Interna-Não programada-Meio ambiente-Vento	13800	375	18850	68,02
607 2	10	2021	14910	1	55	00550214	202110123836	1	3	16/10/2021 13:26	16/10/2021 13:37	Interna-Não programada-Meio ambiente-Vento	13800	4747	18850	895,3 4
607 2	10	2021	14910	1	55	00550214	202110123836	1	3	16/10/2021 13:26	16/10/2021 15:52	Interna-Não programada-Meio ambiente-Vento	13800	139	18850	338,8 1
607 2	10	2021	14910	1	55	00550214	202110123836	1	3	16/10/2021 13:26	16/10/2021 16:53	Interna-Não programada-Meio ambiente-Vento	13800	110	18850	379,9 9
607 2	10	2021	14910	1	55	00550214	202110123836	1	3	16/10/2021 13:26	16/10/2021 17:17	Interna-Não programada-Meio ambiente-Vento	13800	2	18850	7,70

607 2	10	2021	14910	3	55	00550234	202110123836	1	3	16/10/2021 13:26	16/10/2021 13:39	Interna-Não programada-Meio ambiente-Vento	13800	6608	18850	1494,14
607 2	10	2021	14910	1	55	GR123662 29LD	202110123836	1	3	16/10/2021 18:27	16/10/2021 18:32	Interna-Não programada-Meio ambiente-Vento	13800	112	18850	9,68
607 2	10	2021	14910	1	55	GR121337 50	202110123836	1	3	16/10/2021 18:57	16/10/2021 19:30	Interna-Não programada-Meio ambiente-Vento	13800	4088	18850	2285,87
607 2	10	2021	14910	3	55	GR121337 50	202110123836	1	3	16/10/2021 18:57	16/10/2021 19:30	Interna-Não programada-Meio ambiente-Vento	13800	244	18850	136,44
607 2	10	2021	14910	1	55	GR130620 70	202110123836	1	3	16/10/2021 19:29	16/10/2021 23:13	Interna-Não programada-Meio ambiente-Vento	13800	186	18850	695,85
607 2	10	2021	14910	1	55	GR120291 72LD	202110123836	1	3	16/10/2021 21:47	16/10/2021 22:03	Interna-Não programada-Meio ambiente-Vento	13800	3460	18850	912,09
607 2	10	2021	14910	1	55	GR133969 14B	202110123836	1	3	16/10/2021 22:07	16/10/2021 23:02	Interna-Não programada-Meio ambiente-Vento	13800	859	18850	786,22
607 2	10	2021	14910	1	55	GR133969 14B	202110123836	1	3	16/10/2021 22:07	16/10/2021 23:02	Interna-Não programada-Meio ambiente-Vento	13800	2893	18850	2672,81
607 2	10	2021	14940	2	38	10010912 736	202110123848	1	3	16/10/2021 13:36	17/10/2021 12:32	Interna-Não programada-Meio ambiente-Vento	220	1	95622	22,93
607 2	10	2021	16479	3	386	10004542 990	202110123856	1	3	16/10/2021 13:36	17/10/2021 00:28	Interna-Não programada-Meio ambiente-Vento	220	1	50558	10,85
607 2	10	2021	16484	34	328	RV211378 46	202110123864	1	3	16/10/2021 13:37	16/10/2021 16:19	Interna-Não programada-Meio ambiente-Vento	220	1	6507	2,69
607 2	10	2021	14963	2	152	PO112627 31	202110123870	1	3	16/10/2021 11:38	16/10/2021 15:27	Interna-Não programada-Meio ambiente-Vento	220	132	27095	501,67
607 2	10	2021	16486	1	234	RQ212631 19	202110123874	1	3	16/10/2021 13:38	16/10/2021 21:39	Interna-Não programada-Meio ambiente-Descarga Atmosférica	220	1	3402	8,01
607 2	10	2021	14875	1	24	BH213699 14	202110123885	1	3	16/10/2021 13:39	16/10/2021 21:34	Interna-Não programada-Meio ambiente-Descarga Atmosférica	220	1	5310	7,91
607 2	10	2021	14881	32	30	DV122128 26	202110123904	1	3	16/10/2021 12:45	16/10/2021 15:32	Interna-Não programada-Meio ambiente-Descarga Atmosférica	34500	9	11745	24,93
607 2	10	2021	14889	2	54	GD121275 38	202110123907	1	3	16/10/2021 10:16	17/10/2021 12:15	Interna-Não programada-Meio ambiente-Descarga Atmosférica	13800	19	20406	493,49
607 2	10	2021	14879	34	27	CC213409 95	202110123915	1	3	15/10/2021 19:59	17/10/2021 09:02	Interna-Não programada-Meio ambiente-Descarga Atmosférica	220	1	28625	37,04
607 2	10	2021	15749	1	249	VD110551 53	202110123925	1	3	16/10/2021 13:43	16/10/2021 17:23	Interna-Não programada-Meio ambiente-Vento	220	39	14603	142,84
607 2	10	2021	14887	1	225	CM12270 733	202110123931	1	3	16/10/2021 13:43	16/10/2021 16:05	Interna-Não programada-Meio ambiente-Vento	13800	2	3376	4,72
607 2	10	2021	14930	2	374	10025328 695	202110123934	1	3	16/10/2021 13:43	16/10/2021 19:47	Interna-Não programada-Meio ambiente-Vento	220	1	53161	6,05
607 2	10	2021	14930	35	374	FAAA2118 0821	202110123953	1	3	16/10/2021 13:46	17/10/2021 00:35	Interna-Não programada-Meio ambiente-Vento	220	1	53161	10,81
607 2	10	2021	14988	32	181	VI111286 38	202110123963	1	3	16/10/2021 13:47	16/10/2021 17:22	Interna-Não programada-Meio ambiente-Vento	220	47	4248	168,40
607 2	10	2021	14946	1	393	AN210779 92	202110123964	1	3	16/10/2021 13:47	16/10/2021 18:20	Interna-Não programada-Meio ambiente-Vento	220	1	10639	4,54
607 2	10	2021	14939	32	47	ET210507 28	202110123968	1	3	16/10/2021 13:47	16/10/2021 19:06	Interna-Não programada-Meio ambiente-Descarga Atmosférica	220	1	13683	5,31
607 2	10	2021	14956	34	261	MY12244 782	202110123976	1	3	16/10/2021 13:42	17/10/2021 11:29	Interna-Não programada-Meio ambiente-Vento	34500	6	32092	130,69
607 2	10	2021	15749	1	249	GG21131 420	202110123979	1	3	16/10/2021 13:48	17/10/2021 09:58	Interna-Não programada-Meio ambiente-Vento	220	1	14603	20,15
607 2	10	2021	14912	1	104	57001337 9	202110123981	1	3	16/10/2021 13:48	16/10/2021 23:29	Interna-Não programada-Meio ambiente-Vento	220	1	6704	9,67
607 2	10	2021	16490	2	59	14738259	202110123993	1	3	16/10/2021 13:49	17/10/2021 01:27	Interna-Não programada-Meio ambiente-Vento	220	1	23890	11,62
607 2	10	2021	14980	31	171	SM21353 561	202110123994	1	3	16/10/2021 13:49	18/10/2021 08:24	Interna-Não programada-Meio ambiente-Vento	220	1	13656	42,57

607 2	10	2021	14978	2	492	FA310426 71	202110123998	1	3	16/10/2021 13:50	16/10/2021 18:12	Interna-Não programada-Meio ambiente-Vento	220	1	8616	4,36
607 2	10	2021	14918	33	1	AQ121905 73	202110123999	1	3	16/10/2021 08:42	16/10/2021 15:44	Interna-Não programada-Meio ambiente-Descarga Atmosférica	34500	7	33253	49,14
607 2	10	2021	14984	1	331	TR120520 92	202110124004	1	3	16/10/2021 11:52	16/10/2021 16:59	Interna-Não programada-Meio ambiente-Vento	13800	9	42262	46,00
607 2	10	2021	14889	30	34	CT132155 20	202110124011	1	3	16/10/2021 20:55	17/10/2021 00:23	Interna-Não programada-Meio ambiente-Vento	220	1	20406	3,46
607 2	10	2021	14963	2	152	PO104041 88	202110124014	1	3	16/10/2021 13:28	16/10/2021 13:33	Interna-Não programada-Meio ambiente-Vento	13800	2203	27095	180,5 2
607 2	10	2021	14858	2	373	LA122149 04	202110124018	1	3	16/10/2021 13:51	16/10/2021 17:48	Interna-Não programada-Meio ambiente-Descarga Atmosférica	13800	46	68381	181,0 1
607 2	10	2021	14922	1	46	IP122229 66	202110124029	1	3	16/10/2021 13:18	16/10/2021 17:46	Interna-Não programada-Meio ambiente-Descarga Atmosférica	13800	5	10551	22,31
607 2	10	2021	14930	33	374	CW21090 893	202110124054	1	3	16/10/2021 13:55	16/10/2021 23:30	Interna-Não programada-Meio ambiente-Descarga Atmosférica	220	1	53161	9,58
607 2	10	2021	14881	32	30	CP121196 26	202110124058	1	3	16/10/2021 08:41	16/10/2021 18:18	Interna-Não programada-Meio ambiente-Vento	34500	117	11745	1123, 49
607 2	10	2021	14887	33	225	CT120792 00	202110124060	1	3	16/10/2021 13:55	16/10/2021 18:03	Interna-Não programada-Meio ambiente-Descarga Atmosférica	34500	2	3376	8,24
607 2	10	2021	14956	34	261	MY10396 069	202110124074	1	3	16/10/2021 13:53	16/10/2021 13:56	Interna-Não programada-Meio ambiente-Vento	34500	33	32092	1,85
607 2	10	2021	16494	31	583	NQ122208 518	202110124082	1	3	16/10/2021 13:57	16/10/2021 18:23	Interna-Não programada-Meio ambiente-Vento	34500	94	17220	415,9 2
607 2	10	2021	16484	2	416	RV120300 57	202110124084	1	3	16/10/2021 07:39	16/10/2021 23:48	Interna-Não programada-Meio ambiente-Vento	13800	7	6507	112,9 5
607 2	10	2021	14956	34	261	MY12371 719	202110124086	1	3	16/10/2021 13:41	17/10/2021 14:55	Interna-Não programada-Meio ambiente-Vento	34500	8	32092	201,7 8
607 2	10	2021	14943	2	197	IH112085 92	202110124088	1	3	16/10/2021 11:21	16/10/2021 20:57	Interna-Não programada-Meio ambiente-Vento	220	100	14207	958,9 7
607 2	10	2021	14979	3	202	SL120039 65	202110124092	1	3	16/10/2021 13:50	16/10/2021 16:06	Interna-Não programada-Meio ambiente-Descarga Atmosférica	13800	5	17196	11,30
607 2	10	2021	14929	1	93	17009309 8	202110124095	1	3	16/10/2021 13:58	16/10/2021 17:32	Interna-Não programada-Meio ambiente-Vento	220	1	18778	3,56
607 2	10	2021	14939	2	112	MQ12208 421	202110124103	1	3	16/10/2021 12:57	16/10/2021 17:02	Interna-Não programada-Meio ambiente-Descarga Atmosférica	13800	14	13683	57,15
607 2	10	2021	15732	3	220	HD210472 00	202110124110	1	3	16/10/2021 13:59	16/10/2021 18:11	Interna-Não programada-Meio ambiente-Vento	220	5	15382	20,98
607 2	10	2021	15744	4	103	JT113617 58	202110124118	1	3	16/10/2021 14:00	16/10/2021 17:46	Interna-Não programada-Meio ambiente-Vento	220	2	23926	7,53
607 2	10	2021	14913	3	73	GT120448 18	202110124126	1	3	16/10/2021 14:00	16/10/2021 18:08	Interna-Não programada-Meio ambiente-Vento	13800	5	15758	20,62
607 2	10	2021	15742	4	99	69001510 0	202110124144	1	3	16/10/2021 14:02	16/10/2021 15:53	Interna-Não programada-Meio ambiente-Vento	220	1	23365	1,85
607 2	10	2021	15730	32	245	RV213839 19	202110124152	1	3	16/10/2021 14:02	16/10/2021 15:22	Interna-Não programada-Meio ambiente-Vento	220	2	1271	2,64
607 2	10	2021	14918	2	472	PS211320 19	202110124153	1	3	16/10/2021 14:02	17/10/2021 11:39	Interna-Não programada-Meio ambiente-Descarga Atmosférica	220	1	33253	21,60
607 2	10	2021	14889	2	263	OU12042 459	202110124154	1	3	16/10/2021 14:02	17/10/2021 08:08	Interna-Não programada-Meio ambiente-Descarga Atmosférica	13800	4	20406	72,34
607 2	10	2021	14868	1	16	IV210794 16	202110124168	1	3	16/10/2021 14:04	16/10/2021 18:06	Interna-Não programada-Meio ambiente-Descarga Atmosférica	220	1	2318	4,03
607 2	10	2021	14980	2	171	SM111100 732	202110124170	1	3	16/10/2021 13:54	17/10/2021 14:27	Interna-Não programada-Meio ambiente-Árvore ou Vegetação	220	136	13656	3338, 23
607 2	10	2021	14916	1	209	SD111516 33	202110124171	1	3	16/10/2021 09:09	17/10/2021 17:37	Interna-Não programada-Meio ambiente-Árvore ou Vegetação	220	107	18968	3473, 81
607 2	10	2021	14944	3	124	MR11052 950	202110124187	1	3	16/10/2021 13:45	16/10/2021 16:49	Interna-Não programada-Meio ambiente-Vento	220	94	23787	288,1 4

607 2	10	2021	14984	2	176	10009862 810	202110124192	1	3	16/10/2021 14:05	16/10/2021 23:54	Interna-Não programada-Meio ambiente-Vento	220	1	42262	9,81
607 2	10	2021	14953	2	488	PL122064 15	202110124199	1	3	16/10/2021 14:06	16/10/2021 20:34	Interna-Não programada-Meio ambiente-Descarga Atmosférica	220	1	20177	6,46
607 2	10	2021	15733	1	43	KR121625 04	202110124201	1	3	16/10/2021 10:20	16/10/2021 20:07	Interna-Não programada-Meio ambiente-Vento	13800	11	17318	107,4 7
607 2	10	2021	14959	2	556	PH120235 93	202110124228	1	3	16/10/2021 13:59	16/10/2021 17:29	Interna-Não programada-Meio ambiente-Descarga Atmosférica	13800	6	5614	20,95
607 2	10	2021	15732	2	220	HD120001 86	202110124232	1	3	16/10/2021 14:09	16/10/2021 19:28	Interna-Não programada-Meio ambiente-Árvore ou Vegetação	13800	27	15382	143,5 0
607 2	10	2021	14916	1	343	TE112623 32	202110124239	1	3	16/10/2021 07:30	16/10/2021 22:35	Interna-Não programada-Meio ambiente-Árvore ou Vegetação	220	40	18968	602,9 8
607 2	10	2021	14933	2	102	JAAA2118 8769	202110124255	1	3	16/10/2021 14:11	16/10/2021 16:28	Interna-Não programada-Meio ambiente-Vento	220	1	19028	2,28
607 2	10	2021	14963	1	110	FO110000 13	202110124258	1	3	16/10/2021 11:22	16/10/2021 16:03	Interna-Não programada-Meio ambiente-Descarga Atmosférica	220	139	27095	650,0 6
607 2	10	2021	14939	1	47	FO211390 01	202110124266	1	3	16/10/2021 14:11	16/10/2021 23:38	Interna-Não programada-Meio ambiente-Descarga Atmosférica	220	1	13683	9,44
607 2	10	2021	14982	3	489	CN111635 84	202110124268	1	3	16/10/2021 12:10	16/10/2021 15:20	Interna-Não programada-Meio ambiente-Vento	220	119	35495	377,1 3
607 2	10	2021	14879	2	29	CC210277 39	202110124269	1	3	16/10/2021 14:12	17/10/2021 14:55	Interna-Não programada-Meio ambiente-Descarga Atmosférica	220	2	28625	49,42
607 2	10	2021	15747	5	148	46006541 5	202110124270	1	3	16/10/2021 14:12	16/10/2021 15:40	Interna-Não programada-Meio ambiente-Vento	220	1	14576	1,46
607 2	10	2021	14918	31	262	PS214321 99	202110124276	1	3	16/10/2021 14:12	17/10/2021 13:14	Interna-Não programada-Meio ambiente-Descarga Atmosférica	220	1	33253	23,02
607 2	10	2021	15734	35	347	IP122197 25	202110124283	1	3	16/10/2021 14:02	17/10/2021 01:01	Interna-Não programada-Meio ambiente-Descarga Atmosférica	34500	4	2494	43,90
607 2	10	2021	14865	2	307	AC210313 38	202110124285	1	3	16/10/2021 14:13	16/10/2021 16:44	Interna-Não programada-Meio ambiente-Vento	220	2	17422	5,00
607 2	10	2021	16485	3	576	PU210079 94	202110124297	1	3	16/10/2021 14:15	16/10/2021 16:26	Interna-Não programada-Meio ambiente-Vento	220	2	5037	4,35
607 2	10	2021	14955	1	384	IT1200010 3	202110124298	1	3	16/10/2021 08:16	17/10/2021 13:16	Interna-Não programada-Meio ambiente-Descarga Atmosférica	13800	3	5645	87,02
607 2	10	2021	14939	32	47	MU12257 886	202110124316	1	3	16/10/2021 06:58	16/10/2021 16:02	Interna-Não programada-Meio ambiente-Descarga Atmosférica	34500	35	13683	316,8 5
607 2	10	2021	15744	4	103	29020380 6	202110124318	1	3	16/10/2021 14:17	16/10/2021 17:10	Interna-Não programada-Meio ambiente-Vento	220	1	23926	2,88
607 2	10	2021	14964	2	486	QI320380 53	202110124320	1	3	16/10/2021 13:54	17/10/2021 02:32	Interna-Não programada-Meio ambiente-Descarga Atmosférica	13800	2	27081	25,24
607 2	10	2021	14934	32	480	JT121090 29	202110124321	1	3	16/10/2021 12:59	16/10/2021 20:41	Interna-Não programada-Meio ambiente-Descarga Atmosférica	34500	25	7069	192,2 4
607 2	10	2021	14924	32	88	IB122201 08	202110124334	1	3	16/10/2021 13:58	16/10/2021 17:57	Interna-Não programada-Meio ambiente-Vento	34500	4	9944	15,94
607 2	10	2021	16480	8	386	LZ210597 23	202110124338	1	3	16/10/2021 14:20	17/10/2021 09:54	Interna-Não programada-Meio ambiente-Vento	220	1	32548	19,57
607 2	10	2021	14985	31	180	NQ21379 798	202110124351	1	3	16/10/2021 14:21	16/10/2021 22:56	Interna-Não programada-Meio ambiente-Vento	220	2	23835	17,16
607 2	10	2021	14978	31	216	TL212047 25	202110124364	1	3	16/10/2021 11:41	16/10/2021 18:41	Interna-Não programada-Meio ambiente-Vento	220	2	8616	13,98
607 2	10	2021	14943	2	197	40200302 50	202110124365	1	3	16/10/2021 14:22	17/10/2021 03:20	Interna-Não programada-Meio ambiente-Vento	220	1	14207	12,95
607 2	10	2021	14956	34	261	DP211695 78	202110124369	1	3	16/10/2021 14:23	17/10/2021 19:32	Interna-Não programada-Meio ambiente-Vento	220	1	32092	29,15
607 2	10	2021	14923	2	85	73007781 0	202110124376	1	3	16/10/2021 14:24	17/10/2021 10:32	Interna-Não programada-Meio ambiente-Vento	220	1	32349	20,13
607 2	10	2021	14947	1	132	16001610 1	202110124379	1	3	16/10/2021 14:24	16/10/2021 16:11	Interna-Não programada-Meio ambiente-Vento	220	1	13506	1,78

607 2	10	2021	14980	1	171	SM10388 763	202110124387	1	3	16/10/2021 12:04	16/10/2021 16:14	Interna-Não programada-Meio ambiente-Vento	13800	209	13656	871,2 4
607 2	10	2021	14980	1	171	SM10388 763	202110124387	1	3	16/10/2021 12:04	16/10/2021 16:20	Interna-Não programada-Meio ambiente-Vento	13800	126	13656	538,9 7
607 2	10	2021	14939	1	112	MQ12051 094	202110124392	1	3	16/10/2021 13:55	16/10/2021 16:17	Interna-Não programada-Meio ambiente-Descarga Atmosférica	13800	667	13683	1576, 34
607 2	10	2021	14978	1	492	FAAA2122 9937	202110124402	1	3	16/10/2021 14:27	17/10/2021 13:57	Interna-Não programada-Meio ambiente-Árvore ou Vegetação	220	1	8616	23,49
607 2	10	2021	14970	8	587	RV122602 49	202110124403	1	3	16/10/2021 09:08	17/10/2021 07:56	Interna-Não programada-Meio ambiente-Vento	13800	2	36118	45,58
607 2	10	2021	14985	32	180	UR123614 95	202110124407	1	3	16/10/2021 14:23	16/10/2021 22:03	Interna-Não programada-Meio ambiente-Vento	34500	6	23835	45,95
607 2	10	2021	16493	1	310	SV110936 63	202110124408	1	3	16/10/2021 14:28	17/10/2021 05:23	Interna-Não programada-Meio ambiente-Vento	220	147	16165	2192, 67
607 2	10	2021	16493	1	310	SV110476 29	202110124408	1	3	17/10/2021 03:23	17/10/2021 05:05	Interna-Não programada-Meio ambiente-Vento	220	213	16165	364,5 3
607 2	10	2021	15727	1	322	BV120435 57	202110124411	1	3	16/10/2021 13:43	16/10/2021 17:08	Interna-Não programada-Meio ambiente-Descarga Atmosférica	13800	2	12761	6,82
607 2	10	2021	15734	1	394	KR123722 93	202110124419	1	3	16/10/2021 13:06	16/10/2021 16:23	Interna-Não programada-Meio ambiente-Descarga Atmosférica	13800	7	2494	22,92
607 2	10	2021	14951	1	137	PB123051 05	202110124428	1	3	16/10/2021 14:31	16/10/2021 17:00	Interna-Não programada-Meio ambiente-Descarga Atmosférica	13800	18	15005	44,58
607 2	10	2021	14940	32	109	LZ111701 40	202110124431	1	3	16/10/2021 14:31	16/10/2021 21:49	Interna-Não programada-Meio ambiente-Vento	220	13	95622	94,69
607 2	10	2021	14979	2	202	10032977 628	202110124432	1	3	16/10/2021 14:32	16/10/2021 16:44	Interna-Não programada-Meio ambiente-Vento	220	1	17196	2,21
607 2	10	2021	15748	1	354	45000673 6	202110124435	1	3	16/10/2021 14:32	16/10/2021 16:44	Interna-Não programada-Meio ambiente-Vento	220	1	11644	2,19
607 2	10	2021	16494	31	583	NQ21345 033	202110124438	1	3	16/10/2021 14:33	17/10/2021 07:23	Interna-Não programada-Meio ambiente-Descarga Atmosférica	220	1	17220	16,83
607 2	10	2021	15742	1	99	10005341 343	202110124448	1	3	16/10/2021 14:34	17/10/2021 10:44	Interna-Não programada-Meio ambiente-Vento	220	1	23365	20,16
607 2	10	2021	14953	3	330	03300234	202110124457	1	3	16/10/2021 14:30	16/10/2021 14:33	Interna-Não programada-Meio ambiente-Vento	13800	174	20177	10,20
607 2	10	2021	14953	3	330	PL134610 70	202110124457	1	3	16/10/2021 14:31	16/10/2021 23:56	Interna-Não programada-Meio ambiente-Vento	13800	406	20177	3822, 38
607 2	10	2021	14953	3	330	03300234	202110124457	1	3	16/10/2021 14:55	16/10/2021 15:03	Interna-Não programada-Meio ambiente-Vento	13800	174	20177	23,88
607 2	10	2021	14953	3	330	PL134610 81	202110124457	1	3	16/10/2021 18:15	16/10/2021 23:34	Interna-Não programada-Meio ambiente-Vento	13800	174	20177	924,9 6
607 2	10	2021	14858	4	373	LA112065 78	202110124461	1	3	16/10/2021 11:04	16/10/2021 16:48	Interna-Não programada-Meio ambiente-Árvore ou Vegetação	220	15	68381	85,87
607 2	10	2021	14947	4	132	NR123203 55	202110124493	1	3	16/10/2021 14:21	16/10/2021 17:24	Interna-Não programada-Meio ambiente-Descarga Atmosférica	13800	7	13506	21,31
607 2	10	2021	14974	1	142	SH210383 42	202110124497	1	3	16/10/2021 14:40	16/10/2021 20:18	Interna-Não programada-Meio ambiente-Descarga Atmosférica	220	1	2018	5,62
607 2	10	2021	14939	2	352	MU21127 920	202110124504	1	3	16/10/2021 14:41	17/10/2021 10:30	Interna-Não programada-Meio ambiente-Vento	220	1	13683	19,82
607 2	10	2021	14963	33	152	TB121568 07	202110124505	1	3	16/10/2021 14:14	16/10/2021 17:14	Interna-Não programada-Meio ambiente-Descarga Atmosférica	34500	72	27095	215,8 8
607 2	10	2021	14961	32	325	PI212336 02	202110124507	1	3	16/10/2021 14:41	17/10/2021 10:15	Interna-Não programada-Meio ambiente-Vento	220	2	40300	39,15
607 2	10	2021	14940	1	135	NJ122148 50	202110124510	1	3	16/10/2021 14:21	16/10/2021 15:57	Interna-Não programada-Meio ambiente-Vento	13800	151	95622	239,4 6
607 2	10	2021	14876	1	23	BJ213054 04	202110124513	1	3	16/10/2021 14:41	17/10/2021 16:09	Interna-Não programada-Meio ambiente-Descarga Atmosférica	220	2	10240	50,92
607 2	10	2021	14875	1	24	BM21102 072	202110124515	1	3	16/10/2021 14:41	17/10/2021 09:40	Interna-Não programada-Meio ambiente-Vento	220	1	5310	18,98

607 2	10	2021	14972	1	162	PJ120832 72	202110124516	1	3	16/10/2021 13:46	16/10/2021 17:02	Interna-Não programada-Meio ambiente-Vento	13800	2	2356	6,52
607 2	10	2021	16494	31	583	NQ11292 641	202110124517	1	3	16/10/2021 14:42	17/10/2021 12:43	Interna-Não programada-Meio ambiente-Vento	220	60	17220	1320,98
607 2	10	2021	14939	1	47	ET121363 95	202110124527	1	3	16/10/2021 12:39	16/10/2021 18:10	Interna-Não programada-Meio ambiente-Descarga Atmosférica	13800	15	13683	82,64
607 2	10	2021	14962	2	151	PK120000 15	202110124538	1	3	16/10/2021 14:11	16/10/2021 18:49	Interna-Não programada-Meio ambiente-Vento	13800	98	14960	453,30
607 2	10	2021	14962	1	41	ED111604 86	202110124552	1	3	16/10/2021 14:39	16/10/2021 17:07	Interna-Não programada-Meio ambiente-Descarga Atmosférica	220	87	14960	214,50
607 2	10	2021	14949	1	136	BX123345 97	202110124557	1	3	16/10/2021 14:48	17/10/2021 15:47	Interna-Não programada-Meio ambiente-Descarga Atmosférica	13800	3	1825	74,92
607 2	10	2021	14962	1	151	PK110000 03	202110124566	1	3	16/10/2021 14:49	16/10/2021 17:48	Interna-Não programada-Meio ambiente-Descarga Atmosférica	220	98	14960	291,41
607 2	10	2021	14885	8	61	10002996 144	202110124580	1	3	16/10/2021 14:50	16/10/2021 15:55	Interna-Não programada-Meio ambiente-Vento	220	1	34124	1,07
607 2	10	2021	14941	31	329	IU121213 82	202110124586	1	3	16/10/2021 14:51	16/10/2021 16:18	Interna-Não programada-Meio ambiente-Descarga Atmosférica	34500	14	7415	20,15
607 2	10	2021	16488	1	61	GN11168 452	202110124589	1	3	16/10/2021 14:09	16/10/2021 16:58	Interna-Não programada-Meio ambiente-Vento	220	86	38822	241,78
607 2	10	2021	14890	4	34	CT123583 19	202110124593	1	3	16/10/2021 12:30	16/10/2021 15:29	Interna-Não programada-Meio ambiente-Vento	13800	134	46335	399,43
607 2	10	2021	14875	1	24	BM12335 411	202110124611	1	3	16/10/2021 14:54	16/10/2021 18:30	Interna-Não programada-Meio ambiente-Descarga Atmosférica	13800	7	5310	25,11
607 2	10	2021	14962	1	41	11300101 72	202110124616	1	3	16/10/2021 14:55	16/10/2021 19:15	Interna-Não programada-Meio ambiente-Vento	220	1	14960	4,33
607 2	10	2021	14922	30	83	IP122758 09	202110124626	1	3	16/10/2021 08:42	16/10/2021 18:59	Interna-Não programada-Meio ambiente-Descarga Atmosférica	34500	4	10551	41,13
607 2	10	2021	14922	30	83	IP122758 09	202110124626	1	3	16/10/2021 08:42	17/10/2021 04:53	Interna-Não programada-Meio ambiente-Descarga Atmosférica	34500	17	10551	343,09
607 2	10	2021	14961	2	190	PI111318 40	202110124628	1	3	16/10/2021 08:36	17/10/2021 12:29	Interna-Não programada-Meio ambiente-Vento	220	186	40300	5187,54
607 2	10	2021	15739	7	62	GN12169 506	202110124632	1	3	16/10/2021 14:55	16/10/2021 16:44	Interna-Não programada-Meio ambiente-Vento	13800	8	47056	14,41
607 2	10	2021	14929	2	93	GK212999 59	202110124635	1	3	16/10/2021 14:56	16/10/2021 17:37	Interna-Não programada-Meio ambiente-Vento	220	1	18778	2,68
607 2	10	2021	16477	1	75	LG212746 58	202110124642	1	3	16/10/2021 14:56	16/10/2021 20:11	Interna-Não programada-Meio ambiente-Descarga Atmosférica	220	1	7134	5,24
607 2	10	2021	14981	9	498	10013784 747	202110124652	1	3	16/10/2021 14:58	16/10/2021 16:58	Interna-Não programada-Meio ambiente-Vento	220	1	44862	2,00
607 2	10	2021	14940	3	38	26800023 70	202110124653	1	3	16/10/2021 14:58	17/10/2021 10:52	Interna-Não programada-Meio ambiente-Vento	220	1	95622	19,90
607 2	10	2021	14881	1	97	DV123810 90	202110124658	1	3	16/10/2021 14:58	16/10/2021 22:06	Interna-Não programada-Meio ambiente-Descarga Atmosférica	13800	7	11745	49,85
607 2	10	2021	14923	3	85	MO21156 174	202110124663	1	3	16/10/2021 14:59	17/10/2021 12:43	Interna-Não programada-Meio ambiente-Vento	220	1	32349	21,73
607 2	10	2021	14934	32	480	SX211374 55	202110124671	1	3	16/10/2021 15:00	17/10/2021 10:59	Interna-Não programada-Meio ambiente-Vento	220	1	7069	19,98
607 2	10	2021	14972	2	363	PJ210105 05	202110124676	1	3	16/10/2021 15:00	16/10/2021 21:16	Interna-Não programada-Meio ambiente-Vento	220	1	2356	6,25
607 2	10	2021	14958	1	146	PJ214065 68	202110124677	1	3	16/10/2021 15:00	16/10/2021 21:41	Interna-Não programada-Meio ambiente-Vento	220	2	11518	13,35
607 2	10	2021	14855	3	240	GN16424 546	202110124682	1	3	16/10/2021 14:50	16/10/2021 14:57	Interna-Não programada-Meio ambiente-Vento	13800	794	22460	98,37
607 2	10	2021	14855	3	240	GN16455 853	202110124682	1	3	16/10/2021 14:50	16/10/2021 14:58	Interna-Não programada-Meio ambiente-Vento	13800	2119	22460	289,60
607 2	10	2021	14856	12	240	GN16455 853	202110124682	1	3	16/10/2021 14:50	16/10/2021 14:58	Interna-Não programada-Meio ambiente-Vento	13800	1093	17766	149,38

607 2	10	2021	14855	3	240	GN16454 158	202110124682	1	3	16/10/2021 14:50	16/10/2021 15:48	Interna-Não programada-Meio ambiente-Vento	13800	519	22460	499,9 7
607 2	10	2021	14855	3	240	GN16424 546	202110124682	1	3	16/10/2021 15:42	16/10/2021 16:53	Interna-Não programada-Meio ambiente-Vento	13800	490	22460	572,7 6
607 2	10	2021	14855	3	240	GN11222 166	202110124682	1	3	16/10/2021 15:42	16/10/2021 17:13	Interna-Não programada-Meio ambiente-Vento	13800	33	22460	49,87
607 2	10	2021	14855	3	240	GN11000 264	202110124682	1	3	16/10/2021 15:42	16/10/2021 17:42	Interna-Não programada-Meio ambiente-Vento	13800	44	22460	87,55
607 2	10	2021	14855	3	240	GN11001 814	202110124682	1	3	16/10/2021 15:42	16/10/2021 17:48	Interna-Não programada-Meio ambiente-Vento	13800	16	22460	33,52
607 2	10	2021	15733	3	43	KR211332 13	202110124688	1	3	16/10/2021 15:01	17/10/2021 03:08	Interna-Não programada-Meio ambiente-Descarga Atmosférica	220	2	17318	24,21
607 2	10	2021	14985	31	180	NQ12235 112	202110124690	1	3	16/10/2021 11:44	16/10/2021 23:42	Interna-Não programada-Meio ambiente-Descarga Atmosférica	34500	11	23835	131,5 7
607 2	10	2021	14987	2	360	VN210522 38	202110124692	1	3	16/10/2021 15:01	16/10/2021 17:07	Interna-Não programada-Meio ambiente-Vento	220	1	17278	2,08
607 2	10	2021	14986	2	379	UT120808 82	202110124695	1	3	16/10/2021 05:38	17/10/2021 09:42	Interna-Não programada-Meio ambiente-Vento	13800	6	2060	168,3 6
607 2	10	2021	14968	1	232	DM21246 828	202110124700	1	3	16/10/2021 15:03	18/10/2021 20:47	Interna-Não programada-Meio ambiente-Vento	220	1	10279	53,74
607 2	10	2021	16484	34	328	RV120306 83	202110124708	1	3	16/10/2021 14:48	16/10/2021 20:43	Interna-Não programada-Meio ambiente-Descarga Atmosférica	34500	149	6507	879,6 4
607 2	10	2021	14920	1	96	IX214261 09	202110124709	1	3	16/10/2021 15:04	16/10/2021 16:58	Interna-Não programada-Meio ambiente-Descarga Atmosférica	220	1	14420	1,89
607 2	10	2021	14971	7	421	I2038918 6	202110124710	1	3	16/10/2021 15:04	17/10/2021 13:06	Interna-Não programada-Meio ambiente-Vento	220	1	52255	22,02
607 2	10	2021	14928	32	260	SZ110567 73	202110124716	1	3	16/10/2021 14:56	16/10/2021 20:05	Interna-Não programada-Meio ambiente-Vento	220	195	11818	1002, 19
607 2	10	2021	15749	35	173	SG120000 52RE	202110124717	1	3	16/10/2021 14:33	16/10/2021 16:42	Interna-Não programada-Meio ambiente-Vento	34500	227	14603	486,6 6
607 2	10	2021	15728	1	397	BV310979 22	202110124718	1	3	16/10/2021 15:05	16/10/2021 20:07	Interna-Não programada-Meio ambiente-Vento	220	2	2439	10,06
607 2	10	2021	14940	4	38	LZ111651 04	202110124723	1	3	16/10/2021 15:02	16/10/2021 19:09	Interna-Não programada-Meio ambiente-Vento	220	125	95622	512,8 5
607 2	10	2021	14953	3	330	PL120000 53	202110124731	1	3	16/10/2021 13:07	16/10/2021 19:05	Interna-Não programada-Meio ambiente-Descarga Atmosférica	13800	19	20177	113,3 1
607 2	10	2021	14968	2	305	TD213015 63	202110124744	1	3	16/10/2021 15:08	17/10/2021 12:52	Interna-Não programada-Meio ambiente-Vento	220	1	10279	21,73
607 2	10	2021	14963	2	414	PO210649 05	202110124754	1	3	16/10/2021 15:08	17/10/2021 07:57	Interna-Não programada-Meio ambiente-Vento	220	1	27095	16,81
607 2	10	2021	14941	1	92	IU120113 24	202110124760	1	3	16/10/2021 15:09	16/10/2021 18:42	Interna-Não programada-Meio ambiente-Árvore ou Vegetação	13800	4	7415	14,18
607 2	10	2021	14941	1	92	IU120725 02LD	202110124760	1	3	16/10/2021 15:09	16/10/2021 21:33	Interna-Não programada-Meio ambiente-Árvore ou Vegetação	13800	2	7415	12,81
607 2	10	2021	14921	4	8	EU120302 23	202110124761	1	3	16/10/2021 10:52	16/10/2021 21:59	Interna-Não programada-Meio ambiente-Vento	13800	4	11745	44,42
607 2	10	2021	14928	1	91	IW110447 73	202110124763	1	3	16/10/2021 15:08	16/10/2021 22:43	Interna-Não programada-Meio ambiente-Vento	220	145	11818	1098, 86
607 2	10	2021	16494	31	583	NQ12135 340	202110124766	1	3	16/10/2021 11:02	16/10/2021 17:46	Interna-Não programada-Meio ambiente-Descarga Atmosférica	34500	217	17220	1460, 77
607 2	10	2021	14971	9	421	LZ120000 06	202110124776	1	3	16/10/2021 15:12	17/10/2021 09:19	Interna-Não programada-Meio ambiente-Árvore ou Vegetação	13800	119	52255	2156, 64
607 2	10	2021	14971	9	421	LZ120000 06	202110124776	1	3	16/10/2021 15:12	17/10/2021 12:15	Interna-Não programada-Meio ambiente-Árvore ou Vegetação	220	1	52255	21,05
607 2	10	2021	14971	9	421	LZ120000 06	202110124776	1	3	17/10/2021 07:59	17/10/2021 09:19	Interna-Não programada-Meio ambiente-Árvore ou Vegetação	13800	20	52255	26,94
607 2	10	2021	14971	9	421	LZ120726 46	202110124776	1	3	17/10/2021 07:59	17/10/2021 12:47	Interna-Não programada-Meio ambiente-Árvore ou Vegetação	13800	10	52255	48,03

607 2	10	2021	14879	1	27	CA120132 74	202110124778	1	3	16/10/2021 14:16	16/10/2021 18:50	Interna-Não programada-Meio ambiente-Descarga Atmosférica	13800	4	28625	18,22
607 2	10	2021	14971	5	421	10007429 396	202110124782	1	3	16/10/2021 15:13	17/10/2021 01:30	Interna-Não programada-Meio ambiente-Vento	220	1	52255	10,27
607 2	10	2021	14889	6	34	CT212880 31	202110124788	1	3	16/10/2021 15:14	17/10/2021 08:42	Interna-Não programada-Meio ambiente-Vento	220	1	20406	17,46
607 2	10	2021	15746	1	563	10014260 911	202110124790	1	3	16/10/2021 15:14	18/10/2021 03:57	Interna-Não programada-Meio ambiente-Vento	220	1	10061	36,71
607 2	10	2021	14858	7	373	LA112610 64	202110124791	1	3	16/10/2021 15:15	16/10/2021 18:19	Interna-Não programada-Meio ambiente-Vento	220	227	68381	696,0 1
607 2	10	2021	14980	32	171	SM12245 708	202110124798	1	3	16/10/2021 15:15	17/10/2021 16:30	Interna-Não programada-Meio ambiente-Vento	34500	8	13656	201,8 8
607 2	10	2021	15751	14	59	GN11374 103	202110124800	1	3	16/10/2021 15:40	16/10/2021 19:43	Interna-Não programada-Meio ambiente-Vento	220	52	20682	210,4 7
607 2	10	2021	14930	35	374	VB212336 15	202110124809	1	3	16/10/2021 15:17	17/10/2021 02:04	Interna-Não programada-Meio ambiente-Vento	220	1	53161	10,78
607 2	10	2021	14989	1	80	30033615	202110124821	1	3	16/10/2021 15:18	16/10/2021 18:41	Interna-Não programada-Meio ambiente-Vento	220	1	23781	3,37
607 2	10	2021	14951	31	137	PB123822 15	202110124832	1	3	16/10/2021 15:06	16/10/2021 18:31	Interna-Não programada-Meio ambiente-Descarga Atmosférica	34500	12	15005	40,87
607 2	10	2021	14892	30	37	IY2120644 0	202110124833	1	3	16/10/2021 15:19	16/10/2021 23:31	Interna-Não programada-Meio ambiente-Vento	220	1	3884	8,19
607 2	10	2021	14939	2	112	LC121688 55	202110124840	1	3	16/10/2021 13:23	16/10/2021 22:04	Interna-Não programada-Meio ambiente-Descarga Atmosférica	13800	43	13683	373,0 3
607 2	10	2021	14938	1	48	FN211414 99	202110124843	1	3	16/10/2021 15:21	16/10/2021 22:39	Interna-Não programada-Meio ambiente-Vento	220	1	13572	7,29
607 2	10	2021	14985	1	79	HL112531 46	202110124849	1	3	16/10/2021 14:49	17/10/2021 00:00	Interna-Não programada-Meio ambiente-Árvore ou Vegetação	220	37	23835	339,8 1
607 2	10	2021	14942	12	233	13958940	202110124852	1	3	16/10/2021 15:22	16/10/2021 18:08	Interna-Não programada-Meio ambiente-Vento	220	1	51304	2,76
607 2	10	2021	14979	3	202	SL210806 46	202110124854	1	3	16/10/2021 15:23	16/10/2021 21:05	Interna-Não programada-Meio ambiente-Vento	220	2	17196	11,40
607 2	10	2021	14981	8	498	15190470	202110124860	1	3	16/10/2021 15:23	16/10/2021 19:11	Interna-Não programada-Meio ambiente-Vento	220	1	44862	3,79
607 2	10	2021	15749	1	249	VD123904 36	202110124861	1	3	16/10/2021 15:23	16/10/2021 23:25	Interna-Não programada-Meio ambiente-Descarga Atmosférica	13800	9	14603	72,17
607 2	10	2021	14943	3	197	IH212445 07	202110124863	1	3	16/10/2021 15:24	16/10/2021 22:47	Interna-Não programada-Meio ambiente-Vento	220	1	14207	7,38
607 2	10	2021	15749	34	173	SG123184 64	202110124865	1	3	16/10/2021 14:14	16/10/2021 19:44	Interna-Não programada-Meio ambiente-Descarga Atmosférica	34500	45	14603	246,9 5
607 2	10	2021	14923	2	85	73009077 2	202110124868	1	3	16/10/2021 15:24	17/10/2021 08:40	Interna-Não programada-Meio ambiente-Vento	220	1	32349	17,26
607 2	10	2021	14956	32	261	MY21322 095	202110124869	1	3	16/10/2021 15:25	17/10/2021 13:47	Interna-Não programada-Meio ambiente-Descarga Atmosférica	220	1	32092	22,37
607 2	10	2021	14889	6	34	CT212883 92	202110124887	1	3	16/10/2021 15:25	17/10/2021 07:48	Interna-Não programada-Meio ambiente-Descarga Atmosférica	220	1	20406	16,37
607 2	10	2021	14978	31	216	TL213375 11	202110124888	1	3	16/10/2021 15:25	18/10/2021 14:22	Interna-Não programada-Meio ambiente-Vento	220	1	8616	46,95
607 2	10	2021	14879	2	95	IM120623 97	202110124890	1	3	16/10/2021 15:26	17/10/2021 12:06	Interna-Não programada-Meio ambiente-Descarga Atmosférica	13800	2	28625	41,32
607 2	10	2021	14889	2	89	CY210922 65	202110124897	1	3	16/10/2021 15:27	17/10/2021 10:36	Interna-Não programada-Meio ambiente-Vento	220	1	20406	19,14
607 2	10	2021	14980	31	171	SM21106 742	202110124904	1	3	16/10/2021 15:28	18/10/2021 10:41	Interna-Não programada-Meio ambiente-Descarga Atmosférica	220	1	13656	43,21
607 2	10	2021	15746	32	563	MH12084 354	202110124915	1	3	16/10/2021 15:03	16/10/2021 21:57	Interna-Não programada-Meio ambiente-Vento	34500	6	10061	41,34
607 2	10	2021	14918	1	472	PS214554 88	202110124922	1	3	16/10/2021 15:28	17/10/2021 14:20	Interna-Não programada-Meio ambiente-Descarga Atmosférica	220	1	33253	22,86

607 2	10	2021	14913	4	73	GT211508 69	202110124924	1	3	16/10/2021 15:28	16/10/2021 16:51	Interna-Não programada-Meio ambiente-Descarga Atmosférica	220	1	15758	1,37
607 2	10	2021	14930	1	374	FAAA2119 4799	202110124928	1	3	16/10/2021 15:28	17/10/2021 01:47	Interna-Não programada-Meio ambiente-Vento	220	1	53161	10,30
607 2	10	2021	15738	3	62	14206821	202110124930	1	3	16/10/2021 15:29	16/10/2021 16:01	Interna-Não programada-Meio ambiente-Vento	220	1	38310	0,53
607 2	10	2021	14889	2	359	IO210851 11	202110124932	1	3	16/10/2021 15:29	17/10/2021 03:41	Interna-Não programada-Meio ambiente-Descarga Atmosférica	220	1	20406	12,19
607 2	10	2021	16494	31	583	NQ12232 332	202110124933	1	3	16/10/2021 14:34	16/10/2021 22:49	Interna-Não programada-Meio ambiente-Descarga Atmosférica	34500	62	17220	511,0 7
607 2	10	2021	14956	1	242	MY12195 578	202110124939	1	3	16/10/2021 14:39	17/10/2021 18:42	Interna-Não programada-Meio ambiente-Descarga Atmosférica	13800	9	32092	252,3 1
607 2	10	2021	16476	9	453	10000767 040	202110124943	1	3	16/10/2021 15:30	16/10/2021 16:29	Interna-Não programada-Meio ambiente-Vento	220	1	34492	0,98
607 2	10	2021	14964	32	156	ID121281 31	202110124945	1	3	16/10/2021 15:18	17/10/2021 22:35	Interna-Não programada-Meio ambiente-Vento	34500	11	27081	344,1 7
607 2	10	2021	14864	4	344	AP111580 31	202110124956	1	3	16/10/2021 15:17	16/10/2021 21:14	Interna-Não programada-Meio ambiente-Vento	220	319	32182	1897, 96
607 2	10	2021	14961	32	325	PI210434 66	202110124964	1	3	16/10/2021 15:33	17/10/2021 11:17	Interna-Não programada-Meio ambiente-Vento	220	1	40300	19,74
607 2	10	2021	16494	2	129	NQ21317 739	202110124965	1	3	16/10/2021 15:33	17/10/2021 00:06	Interna-Não programada-Meio ambiente-Descarga Atmosférica	220	1	17220	8,55
607 2	10	2021	14868	1	16	ME12091 253	202110124966	1	3	16/10/2021 06:36	16/10/2021 18:03	Interna-Não programada-Meio ambiente-Descarga Atmosférica	13800	12	2318	137,4 0
607 2	10	2021	14973	31	163	RB120033 38	202110124985	1	3	16/10/2021 15:25	16/10/2021 21:36	Interna-Não programada-Meio ambiente-Vento	34500	26	11878	160,9 5
607 2	10	2021	14973	31	163	RB120033 38	202110124985	1	3	16/10/2021 15:25	16/10/2021 23:51	Interna-Não programada-Meio ambiente-Vento	220	1	11878	8,43
607 2	10	2021	14973	31	163	RB120033 38	202110124985	1	3	16/10/2021 15:25	17/10/2021 12:44	Interna-Não programada-Meio ambiente-Vento	34500	12	11878	255,7 9
607 2	10	2021	14973	31	163	RB120033 38	202110124985	1	3	16/10/2021 15:25	17/10/2021 13:58	Interna-Não programada-Meio ambiente-Vento	34500	51	11878	1150, 15
607 2	10	2021	14973	31	163	RB120033 38	202110124985	1	3	16/10/2021 15:25	17/10/2021 19:11	Interna-Não programada-Meio ambiente-Vento	34500	4	11878	111,0 4
607 2	10	2021	14973	31	163	RB120033 38	202110124985	1	3	16/10/2021 15:25	19/10/2021 10:42	Interna-Não programada-Meio ambiente-Vento	34500	11	11878	740,1 5
607 2	10	2021	14973	31	163	RB120033 38	202110124985	1	3	16/10/2021 15:25	19/10/2021 11:55	Interna-Não programada-Meio ambiente-Vento	34500	16	11878	1096, 08
607 2	10	2021	14973	31	163	RB120033 38	202110124985	1	3	17/10/2021 12:44	17/10/2021 13:58	Interna-Não programada-Meio ambiente-Vento	34500	39	11878	47,89
607 2	10	2021	14973	31	163	RB124016 80LD	202110124985	1	3	17/10/2021 15:20	17/10/2021 17:05	Interna-Não programada-Meio ambiente-Vento	34500	63	11878	110,3 0
607 2	10	2021	14973	31	163	RB121616 62LD	202110124985	1	3	19/10/2021 09:22	19/10/2021 10:42	Interna-Não programada-Meio ambiente-Vento	34500	4	11878	5,36
607 2	10	2021	16475	5	453	12382668	202110124991	1	3	16/10/2021 15:36	16/10/2021 17:38	Interna-Não programada-Meio ambiente-Vento	220	1	46816	2,02
607 2	10	2021	14930	1	374	10010263 215	202110125002	1	3	16/10/2021 15:37	17/10/2021 08:47	Interna-Não programada-Meio ambiente-Vento	220	1	53161	17,16
607 2	10	2021	15732	1	220	HD211295 69	202110125012	1	3	16/10/2021 15:38	16/10/2021 22:26	Interna-Não programada-Meio ambiente-Vento	220	1	15382	6,79
607 2	10	2021	14887	33	225	CM12166 748	202110125016	1	3	16/10/2021 15:22	16/10/2021 22:28	Interna-Não programada-Meio ambiente-Descarga Atmosférica	34500	9	3376	63,76
607 2	10	2021	15749	35	173	SG123905 06	202110125033	1	3	16/10/2021 14:56	16/10/2021 19:23	Interna-Não programada-Meio ambiente-Vento	34500	41	14603	181,9 6
607 2	10	2021	14943	1	197	40200326 60	202110125035	1	3	16/10/2021 15:41	17/10/2021 01:10	Interna-Não programada-Meio ambiente-Vento	220	1	14207	9,48
607 2	10	2021	14982	3	489	10003578 818	202110125041	1	3	16/10/2021 15:42	17/10/2021 03:31	Interna-Não programada-Meio ambiente-Vento	220	1	35495	11,81

607 2	10	2021	14916	1	76	MAAA212 18649	202110125043	1	3	16/10/2021 15:42	16/10/2021 19:21	Interna-Não programada-Meio ambiente-Descarga Atmosférica	220	3	18968	10,91
607 2	10	2021	14980	32	171	SM12074 386RE	202110125044	1	3	16/10/2021 14:37	17/10/2021 08:43	Interna-Não programada-Meio ambiente-Descarga Atmosférica	34500	141	13656	2551,63
607 2	10	2021	14930	4	374	61025926 0	202110125048	1	3	16/10/2021 15:42	17/10/2021 07:24	Interna-Não programada-Meio ambiente-Vento	220	1	53161	15,68
607 2	10	2021	14940	32	6	LZ114144 44	202110125049	1	3	16/10/2021 15:42	17/10/2021 11:06	Interna-Não programada-Meio ambiente-Vento	220	2	95622	38,77
607 2	10	2021	14890	4	34	CT113874 25	202110125054	1	3	16/10/2021 15:43	16/10/2021 16:02	Interna-Não programada-Meio ambiente-Vento	220	3	46335	0,95
607 2	10	2021	14957	2	145	PG211529 72	202110125058	1	3	16/10/2021 15:43	16/10/2021 20:45	Interna-Não programada-Meio ambiente-Vento	220	2	4499	10,05
607 2	10	2021	14942	12	233	GR113662 39	202110125060	1	3	16/10/2021 15:43	16/10/2021 22:42	Interna-Não programada-Meio ambiente-Descarga Atmosférica	220	120	51304	836,20
607 2	10	2021	14940	2	290	LZ122378 65	202110125062	1	3	16/10/2021 15:44	16/10/2021 20:15	Interna-Não programada-Meio ambiente-Vento	13800	35	95622	157,91
607 2	10	2021	14980	32	171	TA133420 41	202110125063	1	3	16/10/2021 14:53	16/10/2021 22:40	Interna-Não programada-Meio ambiente-Descarga Atmosférica	34500	209	13656	1625,27
607 2	10	2021	16485	31	576	PU121724 81	202110125064	1	3	16/10/2021 15:44	16/10/2021 22:51	Interna-Não programada-Meio ambiente-Vento	34500	10	5037	71,08
607 2	10	2021	15746	1	563	85700188 87	202110125065	1	3	16/10/2021 15:44	18/10/2021 05:12	Interna-Não programada-Meio ambiente-Vento	220	1	10061	37,46
607 2	10	2021	14980	1	495	BX112538 41	202110125067	1	3	16/10/2021 15:44	17/10/2021 12:46	Interna-Não programada-Meio ambiente-Vento	220	23	13656	483,50
607 2	10	2021	15749	31	173	SG123219 53	202110125068	1	3	16/10/2021 15:04	16/10/2021 21:30	Interna-Não programada-Meio ambiente-Descarga Atmosférica	34500	14	14603	90,07
607 2	10	2021	14873	2	18	NP123071 45	202110125069	1	3	16/10/2021 14:38	16/10/2021 20:12	Interna-Não programada-Meio ambiente-Descarga Atmosférica	13800	13	6164	72,37
607 2	10	2021	15746	1	396	NAAA213 44734	202110125074	1	3	16/10/2021 15:45	17/10/2021 02:37	Interna-Não programada-Meio ambiente-Vento	220	1	10061	10,85
607 2	10	2021	14940	31	109	LZ212612 57	202110125076	1	3	16/10/2021 15:46	17/10/2021 18:15	Interna-Não programada-Meio ambiente-Descarga Atmosférica	220	1	95622	26,48
607 2	10	2021	14928	32	91	NG13181 400	202110125087	1	3	16/10/2021 15:13	17/10/2021 13:22	Interna-Não programada-Meio ambiente-Vento	34500	14	11818	309,95
607 2	10	2021	14928	32	91	00910434	202110125087	1	3	17/10/2021 13:15	17/10/2021 13:22	Interna-Não programada-Meio ambiente-Vento	34500	10	11818	1,04
607 2	10	2021	14928	1	195	01950214	202110125087	1	3	17/10/2021 13:25	17/10/2021 13:28	Interna-Não programada-Meio ambiente-Vento	34500	200	11818	10,61
607 2	10	2021	14980	32	171	TA121923 46	202110125091	1	3	16/10/2021 12:07	16/10/2021 22:40	Interna-Não programada-Meio ambiente-Vento	34500	98	13656	1032,73
607 2	10	2021	15746	32	563	8268408	202110125092	1	3	16/10/2021 15:48	16/10/2021 20:41	Interna-Não programada-Meio ambiente-Vento	34500	3	10061	14,65
607 2	10	2021	14961	32	325	PI121806 97	202110125093	1	3	16/10/2021 14:58	17/10/2021 08:54	Interna-Não programada-Meio ambiente-Vento	34500	9	40300	161,40
607 2	10	2021	16489	31	32	CN121032 98	202110125095	1	3	16/10/2021 15:42	16/10/2021 18:27	Interna-Não programada-Meio ambiente-Descarga Atmosférica	34500	9	9986	24,63
607 2	10	2021	14963	33	152	CR122349 38	202110125109	1	3	16/10/2021 10:32	17/10/2021 09:40	Interna-Não programada-Meio ambiente-Vento	34500	23	27095	532,26
607 2	10	2021	14963	33	152	CR122349 38	202110125109	1	3	16/10/2021 10:32	17/10/2021 20:42	Interna-Não programada-Meio ambiente-Vento	34500	15	27095	512,64
607 2	10	2021	14963	33	152	CR122349 38	202110125109	1	3	16/10/2021 10:32	17/10/2021 21:24	Interna-Não programada-Meio ambiente-Vento	34500	8	27095	278,89
607 2	10	2021	14963	33	152	CR122349 38	202110125109	1	3	16/10/2021 10:32	17/10/2021 23:49	Interna-Não programada-Meio ambiente-Vento	34500	4	27095	149,12
607 2	10	2021	14963	33	152	CR122349 38	202110125109	1	3	16/10/2021 10:32	18/10/2021 12:49	Interna-Não programada-Meio ambiente-Vento	34500	3	27095	150,88
607 2	10	2021	14963	33	152	CR122349 38	202110125109	1	3	17/10/2021 09:49	17/10/2021 13:18	Interna-Não programada-Meio ambiente-Vento	34500	23	27095	80,01

607 2	10	2021	14980	31	171	SM21280 149	202110125112	1	3	16/10/2021 15:50	17/10/2021 15:03	Interna-Não programada-Meio ambiente-Descarga Atmosférica	220	1	13656	23,21
607 2	10	2021	14925	4	88	50024255	202110125118	1	3	16/10/2021 15:50	16/10/2021 17:19	Interna-Não programada-Meio ambiente-Vento	220	1	18387	1,47
607 2	10	2021	14873	1	18	DF121943 71	202110125127	1	3	16/10/2021 15:08	16/10/2021 17:54	Interna-Não programada-Meio ambiente-Descarga Atmosférica	13800	63	6164	173,9 3
607 2	10	2021	14873	1	18	DF121943 71	202110125127	1	3	16/10/2021 15:08	16/10/2021 21:25	Interna-Não programada-Meio ambiente-Descarga Atmosférica	13800	34	6164	213,4 4
607 2	10	2021	14980	2	171	SM11262 633	202110125129	1	3	16/10/2021 15:00	17/10/2021 23:50	Interna-Não programada-Meio ambiente-Vento	220	76	13656	2494, 15
607 2	10	2021	14978	31	216	TL210480 62	202110125140	1	3	16/10/2021 15:53	18/10/2021 09:29	Interna-Não programada-Meio ambiente-Vento	220	1	8616	41,59
607 2	10	2021	15749	34	173	SG212969 83	202110125146	1	3	16/10/2021 15:53	16/10/2021 22:18	Interna-Não programada-Meio ambiente-Descarga Atmosférica	220	3	14603	19,21
607 2	10	2021	14987	1	372	LZ120722 39	202110125148	1	3	16/10/2021 13:13	17/10/2021 09:08	Interna-Não programada-Meio ambiente-Vento	13800	15	17278	298,6 5
607 2	10	2021	15727	4	322	BV112409 62	202110125165	1	3	16/10/2021 15:56	17/10/2021 00:06	Interna-Não programada-Meio ambiente-Vento	220	35	12761	285,6 3
607 2	10	2021	15749	34	173	SG122912 39	202110125173	1	3	16/10/2021 14:14	17/10/2021 03:36	Interna-Não programada-Meio ambiente-Vento	34500	8	14603	106,9 2
607 2	10	2021	15749	34	173	SG122912 39	202110125173	1	3	16/10/2021 14:14	17/10/2021 10:06	Interna-Não programada-Meio ambiente-Vento	34500	8	14603	158,9 1
607 2	10	2021	15749	34	173	SG122912 39	202110125173	1	3	16/10/2021 14:14	19/10/2021 17:36	Interna-Não programada-Meio ambiente-Vento	34500	14	14603	1055, 30
607 2	10	2021	15749	34	173	SG122912 39	202110125173	1	3	16/10/2021 14:14	19/10/2021 17:46	Interna-Não programada-Meio ambiente-Vento	34500	2	14603	151,0 7
607 2	10	2021	15749	34	173	SG122912 39	202110125173	1	3	17/10/2021 01:55	17/10/2021 03:36	Interna-Não programada-Meio ambiente-Vento	220	1	14603	1,69
607 2	10	2021	15749	34	173	SG133500 23	202110125173	1	3	17/10/2021 01:55	17/10/2021 10:06	Interna-Não programada-Meio ambiente-Vento	220	1	14603	8,18
607 2	10	2021	15749	34	173	SG123500 24	202110125173	1	3	17/10/2021 01:55	19/10/2021 17:36	Interna-Não programada-Meio ambiente-Vento	220	1	14603	63,70
607 2	10	2021	15749	34	173	SG122912 39	202110125173	1	3	17/10/2021 05:31	17/10/2021 07:37	Interna-Não programada-Meio ambiente-Vento	34500	9	14603	18,95
607 2	10	2021	15749	34	173	SG133500 23	202110125173	1	3	17/10/2021 10:28	19/10/2021 17:07	Interna-Não programada-Meio ambiente-Vento	34500	9	14603	491,8 3
607 2	10	2021	15749	34	173	SG122912 39	202110125173	1	3	17/10/2021 10:28	17/10/2021 11:45	Interna-Não programada-Meio ambiente-Vento	34500	9	14603	11,55
607 2	10	2021	14985	1	79	10019260 740	202110125174	1	3	16/10/2021 15:57	17/10/2021 21:53	Interna-Não programada-Meio ambiente-Vento	220	1	23835	29,93
607 2	10	2021	14918	1	472	PS121246 56	202110125177	1	3	16/10/2021 13:54	17/10/2021 09:27	Interna-Não programada-Meio ambiente-Descarga Atmosférica	13800	105	33253	2052, 17
607 2	10	2021	16491	32	17	RP123909 64	202110125181	1	3	16/10/2021 15:58	17/10/2021 01:05	Interna-Não programada-Meio ambiente-Descarga Atmosférica	34500	2	17301	18,23
607 2	10	2021	14988	1	181	PK120743 18	202110125183	1	3	16/10/2021 15:58	17/10/2021 08:15	Interna-Não programada-Meio ambiente-Vento	13800	2	4248	32,55
607 2	10	2021	14961	32	325	PI123613 64	202110125185	1	3	16/10/2021 15:23	17/10/2021 07:14	Interna-Não programada-Meio ambiente-Descarga Atmosférica	34500	49	40300	776,1 9
607 2	10	2021	14959	1	556	PH210386 08	202110125187	1	3	16/10/2021 15:58	16/10/2021 18:09	Interna-Não programada-Meio ambiente-Descarga Atmosférica	220	1	5614	2,17
607 2	10	2021	14940	2	290	LZ124175 38	202110125190	1	3	16/10/2021 15:24	16/10/2021 18:12	Interna-Não programada-Meio ambiente-Vento	13800	18	95622	50,21
607 2	10	2021	14918	33	1	SI1232975 5	202110125192	1	3	16/10/2021 15:12	16/10/2021 17:10	Interna-Não programada-Meio ambiente-Descarga Atmosférica	34500	5	33253	9,85
607 2	10	2021	14953	2	314	PP120133 20	202110125195	1	3	16/10/2021 15:39	16/10/2021 18:15	Interna-Não programada-Meio ambiente-Vento	13800	8	20177	20,68
607 2	10	2021	14868	1	16	IR210892 60	202110125196	1	3	16/10/2021 15:59	16/10/2021 20:11	Interna-Não programada-Meio ambiente-Vento	220	1	2318	4,19

607 2	10	2021	14928	32	260	SZ110463 27	202110125197	1	3	16/10/2021 15:59	17/10/2021 23:54	Interna-Não programada-Meio ambiente-Árvore ou Vegetação	220	34	11818	1084,69
607 2	10	2021	14953	2	488	PL211289 10	202110125199	1	3	16/10/2021 15:59	17/10/2021 02:16	Interna-Não programada-Meio ambiente-Vento	220	1	20177	10,27
607 2	10	2021	14929	3	93	IK110128 50	202110125201	1	3	16/10/2021 15:23	16/10/2021 16:36	Interna-Não programada-Meio ambiente-Vento	220	308	18778	370,46
607 2	10	2021	15749	2	578	10011780 051	202110125205	1	3	16/10/2021 16:01	16/10/2021 20:06	Interna-Não programada-Meio ambiente-Vento	220	1	14603	4,08
607 2	10	2021	14916	33	76	MAAA210 94523	202110125218	1	3	16/10/2021 16:02	17/10/2021 09:37	Interna-Não programada-Meio ambiente-Descarga Atmosférica	220	2	18968	35,14
607 2	10	2021	14952	2	380	CP213186 10	202110125230	1	3	16/10/2021 16:04	17/10/2021 10:35	Interna-Não programada-Meio ambiente-Descarga Atmosférica	220	2	2141	37,00
607 2	10	2021	14985	1	79	HL110655 21	202110125242	1	3	16/10/2021 14:51	17/10/2021 15:47	Interna-Não programada-Meio ambiente-Vento	220	53	23835	1321,42
607 2	10	2021	14889	6	34	CT121343 68	202110125245	1	3	16/10/2021 12:40	16/10/2021 22:31	Interna-Não programada-Meio ambiente-Vento	13800	5	20406	49,28
607 2	10	2021	14889	6	34	CT121343 68	202110125245	1	3	16/10/2021 20:45	16/10/2021 22:31	Interna-Não programada-Meio ambiente-Vento	13800	10	20406	17,72
607 2	10	2021	14978	31	216	TL213797 20	202110125246	1	3	16/10/2021 16:07	18/10/2021 11:15	Interna-Não programada-Meio ambiente-Vento	220	1	8616	43,13
607 2	10	2021	14986	2	379	IP123638 68	202110125248	1	3	16/10/2021 16:07	17/10/2021 16:01	Interna-Não programada-Meio ambiente-Árvore ou Vegetação	220	1	2060	23,89
607 2	10	2021	14986	2	379	IP123638 68	202110125248	1	3	17/10/2021 16:07	18/10/2021 01:29	Interna-Não programada-Meio ambiente-Árvore ou Vegetação	220	1	2060	9,36
607 2	10	2021	14985	31	180	UR212953 51	202110125254	1	3	16/10/2021 16:08	16/10/2021 20:03	Interna-Não programada-Meio ambiente-Descarga Atmosférica	220	1	23835	3,91
607 2	10	2021	15733	32	347	KR211678 21	202110125256	1	3	16/10/2021 16:08	16/10/2021 22:56	Interna-Não programada-Meio ambiente-Vento	220	1	17318	6,78
607 2	10	2021	14930	2	374	FA110000 69	202110125257	1	3	16/10/2021 14:42	16/10/2021 17:53	Interna-Não programada-Meio ambiente-Vento	220	206	53161	653,13
607 2	10	2021	14944	3	124	MR211121 923	202110125260	1	3	16/10/2021 16:09	17/10/2021 08:02	Interna-Não programada-Meio ambiente-Vento	220	1	23787	15,88
607 2	10	2021	14961	32	325	PI122623 12	202110125264	1	3	16/10/2021 10:19	16/10/2021 18:37	Interna-Não programada-Meio ambiente-Vento	34500	8	40300	66,38
607 2	10	2021	14906	2	56	10001664 172	202110125265	1	3	16/10/2021 16:10	16/10/2021 21:48	Interna-Não programada-Meio ambiente-Vento	220	1	31119	5,63
607 2	10	2021	14930	4	374	10010957 101	202110125274	1	3	16/10/2021 16:11	16/10/2021 20:38	Interna-Não programada-Meio ambiente-Vento	220	1	53161	4,45
607 2	10	2021	15738	2	62	10004064 443	202110125281	1	3	16/10/2021 16:12	16/10/2021 17:20	Interna-Não programada-Meio ambiente-Vento	220	1	38310	1,13
607 2	10	2021	14939	2	469	57400056 12	202110125283	1	3	16/10/2021 16:12	16/10/2021 16:35	Interna-Não programada-Meio ambiente-Vento	220	1	13683	0,38
607 2	10	2021	15749	1	173	SG110497 78	202110125293	1	3	16/10/2021 15:09	17/10/2021 12:58	Interna-Não programada-Meio ambiente-Vento	13800	125	14603	2728,78
607 2	10	2021	15749	1	173	SG104385 18	202110125293	1	3	17/10/2021 12:57	17/10/2021 14:31	Interna-Não programada-Meio ambiente-Vento	13800	128	14603	201,67
607 2	10	2021	15749	1	173	SG104385 18	202110125293	1	3	17/10/2021 14:13	17/10/2021 14:31	Interna-Não programada-Meio ambiente-Vento	13800	375	14603	115,73
607 2	10	2021	14863	6	580	AN211655 91	202110125294	1	3	16/10/2021 16:13	17/10/2021 16:45	Interna-Não programada-Meio ambiente-Vento	220	1	91449	24,53
607 2	10	2021	14863	9	5	AN111983 65	202110125299	1	3	16/10/2021 16:01	16/10/2021 17:11	Interna-Não programada-Meio ambiente-Vento	220	136	91449	158,14
607 2	10	2021	16481	2	574	ZN123199 32	202110125300	1	3	16/10/2021 16:14	16/10/2021 17:57	Interna-Não programada-Meio ambiente-Descarga Atmosférica	13800	7	5686	12,00
607 2	10	2021	14931	3	98	IT1200041 4	202110125303	1	3	16/10/2021 15:24	16/10/2021 23:49	Interna-Não programada-Meio ambiente-Descarga Atmosférica	13800	3	19248	25,24
607 2	10	2021	14904	31	283	FB112430 69	202110125311	1	3	16/10/2021 16:15	17/10/2021 00:30	Interna-Não programada-Meio ambiente-Vento	220	3	11431	24,72

607 2	10	2021	14958	3	146	BC211375 44	202110125316	1	3	16/10/2021 16:16	17/10/2021 08:20	Interna-Não programada-Meio ambiente-Descarga Atmosférica	220	1	11518	16,07
607 2	10	2021	14920	1	96	TQ122507 78	202110125318	1	3	16/10/2021 16:16	16/10/2021 18:30	Interna-Não programada-Meio ambiente-Vento	13800	41	14420	91,21
607 2	10	2021	14912	2	104	JV212951 66	202110125319	1	3	16/10/2021 16:16	17/10/2021 06:50	Interna-Não programada-Meio ambiente-Vento	220	1	6704	14,56
607 2	10	2021	14923	2	309	FN121139 74	202110125323	1	3	16/10/2021 16:17	16/10/2021 20:42	Interna-Não programada-Meio ambiente-Vento	13800	30	32349	132,48
607 2	10	2021	14889	2	359	IO212297 81	202110125328	1	3	16/10/2021 16:18	17/10/2021 04:59	Interna-Não programada-Meio ambiente-Descarga Atmosférica	220	1	20406	12,68
607 2	10	2021	15734	35	347	IP211336 52	202110125333	1	3	16/10/2021 16:19	16/10/2021 21:03	Interna-Não programada-Meio ambiente-Vento	220	1	2494	4,73
607 2	10	2021	14978	32	216	JL1223703 8	202110125334	1	3	16/10/2021 15:21	17/10/2021 15:13	Interna-Não programada-Meio ambiente-Vento	34500	5	8616	119,29
607 2	10	2021	14958	3	146	PJ122630 70	202110125335	1	3	16/10/2021 16:15	16/10/2021 17:22	Interna-Não programada-Meio ambiente-Vento	13800	4	11518	4,44
607 2	10	2021	14962	1	151	PK121892 60	202110125337	1	3	16/10/2021 15:07	17/10/2021 11:13	Interna-Não programada-Meio ambiente-Vento	13800	3	14960	60,28
607 2	10	2021	16489	4	32	10004076 735	202110125341	1	3	16/10/2021 14:13	16/10/2021 20:08	Interna-Não programada-Meio ambiente-Vento	220	1	9986	5,90
607 2	10	2021	14916	31	209	SD120901 35	202110125349	1	3	16/10/2021 14:10	17/10/2021 03:34	Interna-Não programada-Meio ambiente-Descarga Atmosférica	34500	112	18968	1499,28
607 2	10	2021	14905	1	184	PV211151 46	202110125352	1	3	16/10/2021 16:22	16/10/2021 18:41	Interna-Não programada-Meio ambiente-Vento	220	1	5384	2,32
607 2	10	2021	14962	32	151	PK120000 40	202110125354	1	3	16/10/2021 16:13	16/10/2021 17:59	Interna-Não programada-Meio ambiente-Vento	34500	2	14960	3,52
607 2	10	2021	14980	32	171	SM21170 915	202110125355	1	3	16/10/2021 16:22	17/10/2021 09:55	Interna-Não programada-Meio ambiente-Descarga Atmosférica	220	1	13656	17,54
607 2	10	2021	14973	2	163	RB184050 30TS	202110125359	1	3	16/10/2021 16:16	17/10/2021 00:19	Interna-Não programada-Meio ambiente-Descarga Atmosférica	13800	26	11878	208,95
607 2	10	2021	16475	2	453	10007493 990	202110125360	1	3	16/10/2021 16:22	16/10/2021 17:32	Interna-Não programada-Meio ambiente-Vento	220	1	46816	1,15
607 2	10	2021	14885	9	61	10021203 650	202110125366	1	3	16/10/2021 16:23	16/10/2021 19:46	Interna-Não programada-Meio ambiente-Vento	220	1	34124	3,37
607 2	10	2021	14913	1	73	14000237 6	202110125368	1	3	16/10/2021 16:24	17/10/2021 00:42	Interna-Não programada-Meio ambiente-Vento	220	1	15758	8,30
607 2	10	2021	14880	1	521	GT213099 00	202110125370	1	3	16/10/2021 16:24	17/10/2021 11:46	Interna-Não programada-Meio ambiente-Vento	220	1	4981	19,36
607 2	10	2021	14978	32	216	JL1113001 3	202110125372	1	3	16/10/2021 16:24	17/10/2021 23:10	Interna-Não programada-Meio ambiente-Vento	220	4	8616	123,08
607 2	10	2021	14939	1	47	ET121688 52	202110125376	1	3	16/10/2021 16:12	16/10/2021 22:34	Interna-Não programada-Meio ambiente-Descarga Atmosférica	13800	6	13683	38,15
607 2	10	2021	14868	31	16	PH212019 03	202110125378	1	3	16/10/2021 16:25	17/10/2021 13:50	Interna-Não programada-Meio ambiente-Descarga Atmosférica	220	1	2318	21,42
607 2	10	2021	14930	32	374	FAAA2140 7030	202110125385	1	3	16/10/2021 16:26	17/10/2021 09:56	Interna-Não programada-Meio ambiente-Vento	220	1	53161	17,49
607 2	10	2021	14904	32	283	TE122376 03	202110125395	1	3	16/10/2021 16:30	16/10/2021 21:44	Interna-Não programada-Meio ambiente-Descarga Atmosférica	34500	2	11431	10,46
607 2	10	2021	14959	1	556	PH211398 62	202110125396	1	3	16/10/2021 16:29	16/10/2021 16:54	Interna-Não programada-Meio ambiente-Descarga Atmosférica	220	1	5614	0,40
607 2	10	2021	14944	4	124	MR12239 051	202110125398	1	3	16/10/2021 12:39	17/10/2021 00:04	Interna-Não programada-Meio ambiente-Vento	13800	11	23787	125,51
607 2	10	2021	14887	1	225	CM21270 734	202110125401	1	3	16/10/2021 16:30	16/10/2021 16:53	Interna-Não programada-Meio ambiente-Vento	220	1	3376	0,37
607 2	10	2021	14973	31	163	RB211871 87	202110125422	1	3	16/10/2021 16:32	18/10/2021 07:29	Interna-Não programada-Meio ambiente-Vento	220	2	11878	77,87
607 2	10	2021	14906	1	56	GE210002 06	202110125424	1	3	16/10/2021 16:33	16/10/2021 20:53	Interna-Não programada-Meio ambiente-Vento	220	2	31119	8,67

607 2	10	2021	14881	32	30	BH113309 34	202110125431	1	3	16/10/2021 16:34	16/10/2021 21:34	Interna-Não programada-Meio ambiente-Descarga Atmosférica	220	1	11745	4,99
607 2	10	2021	14971	5	421	12036624 1	202110125436	1	3	16/10/2021 16:35	17/10/2021 10:41	Interna-Não programada-Meio ambiente-Vento	220	1	52255	18,09
607 2	10	2021	14918	31	1	AQ120434 81RE	202110125438	1	3	16/10/2021 15:42	16/10/2021 22:12	Interna-Não programada-Meio ambiente-Descarga Atmosférica	34500	33	33253	214,0 2
607 2	10	2021	14980	31	171	SM12059 999	202110125442	1	3	16/10/2021 16:30	18/10/2021 20:14	Interna-Não programada-Meio ambiente-Vento	34500	10	13656	517,4 0
607 2	10	2021	14873	1	18	BA121851 25	202110125443	1	3	16/10/2021 14:52	16/10/2021 23:15	Interna-Não programada-Meio ambiente-Descarga Atmosférica	13800	22	6164	184,4 0
607 2	10	2021	14918	31	1	AQ123470 25	202110125446	1	3	16/10/2021 16:06	16/10/2021 21:24	Interna-Não programada-Meio ambiente-Descarga Atmosférica	34500	12	33253	63,57
607 2	10	2021	14980	31	171	SM12334 372	202110125449	1	3	16/10/2021 16:36	18/10/2021 09:22	Interna-Não programada-Meio ambiente-Vento	34500	4	13656	163,0 1
607 2	10	2021	14939	2	469	UC112696 79	202110125452	1	3	16/10/2021 16:37	18/10/2021 08:27	Interna-Não programada-Meio ambiente-Descarga Atmosférica	220	1	13683	39,83
607 2	10	2021	14904	34	283	FB104014 76	202110125459	1	3	16/10/2021 16:24	16/10/2021 16:33	Interna-Não programada-Meio ambiente-Vento	34500	24	11431	3,67
607 2	10	2021	14904	34	283	FB104014 75	202110125459	1	3	16/10/2021 16:24	16/10/2021 21:09	Interna-Não programada-Meio ambiente-Vento	34500	22	11431	104,7 5
607 2	10	2021	14904	34	283	FB104014 75	202110125459	1	3	16/10/2021 16:24	17/10/2021 14:20	Interna-Não programada-Meio ambiente-Vento	34500	23	11431	504,4 7
607 2	10	2021	14904	34	283	FB104014 75	202110125459	1	3	16/10/2021 16:24	17/10/2021 15:01	Interna-Não programada-Meio ambiente-Vento	34500	116	11431	2623, 57
607 2	10	2021	14904	34	283	FB104014 75	202110125459	1	3	16/10/2021 16:24	17/10/2021 15:31	Interna-Não programada-Meio ambiente-Vento	34500	12	11431	277,4 0
607 2	10	2021	14904	34	283	FB133443 02	202110125459	1	3	16/10/2021 16:32	17/10/2021 15:31	Interna-Não programada-Meio ambiente-Vento	220	1	11431	22,97
607 2	10	2021	14904	34	283	FB104014 75	202110125459	1	3	17/10/2021 00:16	17/10/2021 00:57	Interna-Não programada-Meio ambiente-Vento	34500	22	11431	15,08
607 2	10	2021	14885	9	61	10023674 979	202110125467	1	3	16/10/2021 16:38	16/10/2021 19:26	Interna-Não programada-Meio ambiente-Vento	220	1	34124	2,79
607 2	10	2021	14964	31	156	PC124343 95	202110125474	1	3	16/10/2021 13:49	16/10/2021 19:32	Interna-Não programada-Meio ambiente-Vento	34500	78	27081	445,7 7
607 2	10	2021	14971	5	421	LZ120746 42	202110125479	1	3	16/10/2021 16:40	17/10/2021 10:18	Interna-Não programada-Meio ambiente-Vento	13800	7	52255	123,3 7
607 2	10	2021	14918	31	1	VB213174 92	202110125484	1	3	16/10/2021 16:41	16/10/2021 23:55	Interna-Não programada-Meio ambiente-Vento	220	1	33253	7,23
607 2	10	2021	14952	2	380	CP120141 70	202110125492	1	3	16/10/2021 16:04	17/10/2021 09:40	Interna-Não programada-Meio ambiente-Descarga Atmosférica	13800	7	2141	123,0 9
607 2	10	2021	14963	33	152	UC122657 29	202110125495	1	3	16/10/2021 09:03	16/10/2021 19:39	Interna-Não programada-Meio ambiente-Descarga Atmosférica	34500	49	27095	518,7 6
607 2	10	2021	14963	33	152	UC121971 89	202110125503	1	3	16/10/2021 13:26	16/10/2021 21:10	Interna-Não programada-Meio ambiente-Descarga Atmosférica	34500	69	27095	534,0 0
607 2	10	2021	14940	4	38	32002591 13	202110125506	1	3	16/10/2021 16:43	17/10/2021 13:33	Interna-Não programada-Meio ambiente-Vento	220	1	95622	20,82
607 2	10	2021	14963	1	110	FO113901 32	202110125518	1	3	16/10/2021 16:44	17/10/2021 00:42	Interna-Não programada-Meio ambiente-Vento	220	27	27095	215,0 3
607 2	10	2021	14894	3	204	PV122468 47	202110125521	1	3	16/10/2021 16:14	16/10/2021 18:33	Interna-Não programada-Meio ambiente-Vento	13800	54	18031	124,5 6
607 2	10	2021	14894	3	204	PV122468 47	202110125521	1	3	16/10/2021 16:14	16/10/2021 21:04	Interna-Não programada-Meio ambiente-Vento	13800	8	18031	38,59
607 2	10	2021	14894	2	204	PV123812 49	202110125522	1	3	16/10/2021 16:31	17/10/2021 01:18	Interna-Não programada-Meio ambiente-Vento	13800	5	18031	43,90
607 2	10	2021	14956	35	261	DP213781 86	202110125524	1	3	16/10/2021 11:48	17/10/2021 11:18	Interna-Não programada-Meio ambiente-Vento	220	1	32092	23,50
607 2	10	2021	14971	5	421	LZ112196 56	202110125526	1	3	16/10/2021 15:54	16/10/2021 19:22	Interna-Não programada-Meio ambiente-Vento	220	18	52255	62,35

607 2	10	2021	16481	2	574	ZN213199 36	202110125534	1	3	16/10/2021 16:45	17/10/2021 10:06	Interna-Não programada-Meio ambiente-Descarga Atmosférica	220	1	5686	17,34
607 2	10	2021	14954	1	289	KR110326 23	202110125541	1	3	16/10/2021 11:16	16/10/2021 21:59	Interna-Não programada-Meio ambiente-Vento	220	36	3392	385,5 9
607 2	10	2021	14940	2	38	DH1122617 59	202110125542	1	3	16/10/2021 14:56	16/10/2021 21:53	Interna-Não programada-Meio ambiente-Árvore ou Vegetação	13800	229	95622	1591, 61
607 2	10	2021	14940	2	38	DH112617 54	202110125542	1	3	16/10/2021 14:56	16/10/2021 23:03	Interna-Não programada-Meio ambiente-Árvore ou Vegetação	13800	38	95622	308,5 8
607 2	10	2021	14879	2	339	AW11322 187	202110125550	1	3	16/10/2021 13:54	17/10/2021 09:14	Interna-Não programada-Meio ambiente-Vento	220	78	28625	1506, 81
607 2	10	2021	15731	2	36	AP214028 02	202110125558	1	3	16/10/2021 16:48	16/10/2021 19:33	Interna-Não programada-Meio ambiente-Vento	220	1	4691	2,75
607 2	10	2021	15741	17	420	AP110794 79	202110125561	1	3	16/10/2021 16:36	16/10/2021 18:25	Interna-Não programada-Meio ambiente-Vento	220	117	77540	210,9 9
607 2	10	2021	14973	33	133	CX211541 89	202110125562	1	3	16/10/2021 16:48	16/10/2021 19:39	Interna-Não programada-Meio ambiente-Vento	220	1	11878	2,84
607 2	10	2021	14985	32	180	HL214213 54	202110125574	1	3	16/10/2021 16:50	17/10/2021 12:01	Interna-Não programada-Meio ambiente-Descarga Atmosférica	220	1	23835	19,18
607 2	10	2021	15749	1	249	37900156 08	202110125579	1	3	16/10/2021 16:50	17/10/2021 03:31	Interna-Não programada-Meio ambiente-Vento	220	1	14603	10,67
607 2	10	2021	14894	2	204	PV112488 56	202110125584	1	3	16/10/2021 16:51	16/10/2021 19:32	Interna-Não programada-Meio ambiente-Vento	220	111	18031	297,3 9
607 2	10	2021	15739	11	62	14127994	202110125585	1	3	16/10/2021 16:51	16/10/2021 22:38	Interna-Não programada-Meio ambiente-Vento	220	1	47056	5,77
607 2	10	2021	14904	31	283	FB122550 43	202110125587	1	3	16/10/2021 16:51	17/10/2021 14:41	Interna-Não programada-Meio ambiente-Descarga Atmosférica	34500	16	11431	349,1 1
607 2	10	2021	14865	2	307	KB120000 17LD	202110125591	1	3	16/10/2021 16:52	16/10/2021 17:57	Interna-Não programada-Meio ambiente-Descarga Atmosférica	13800	21	17422	22,70
607 2	10	2021	14885	8	61	15005847	202110125594	1	3	16/10/2021 16:52	16/10/2021 20:04	Interna-Não programada-Meio ambiente-Vento	220	1	34124	3,19
607 2	10	2021	14968	2	113	ML12301 06ORE	202110125595	1	3	16/10/2021 13:35	16/10/2021 23:53	Interna-Não programada-Meio ambiente-Descarga Atmosférica	13800	77	10279	791,8 8
607 2	10	2021	14987	1	201	SV164236 99	202110125600	1	3	16/10/2021 16:35	16/10/2021 16:38	Interna-Não programada-Meio ambiente-Vento	13800	865	17278	43,49
607 2	10	2021	14987	1	201	SV164236 66	202110125600	1	3	16/10/2021 16:35	16/10/2021 16:39	Interna-Não programada-Meio ambiente-Vento	13800	606	17278	36,70
607 2	10	2021	14987	1	201	SV104007 06	202110125600	1	3	16/10/2021 16:35	16/10/2021 16:40	Interna-Não programada-Meio ambiente-Vento	13800	244	17278	18,98
607 2	10	2021	15731	1	36	AP120926 62	202110125601	1	3	16/10/2021 16:10	16/10/2021 18:31	Interna-Não programada-Meio ambiente-Vento	13800	29	4691	67,93
607 2	10	2021	14928	1	91	IW110991 48	202110125605	1	3	16/10/2021 15:40	16/10/2021 19:47	Interna-Não programada-Meio ambiente-Descarga Atmosférica	220	215	11818	884,6 1
607 2	10	2021	14985	3	180	UR110000 15	202110125610	1	3	16/10/2021 16:45	17/10/2021 00:36	Interna-Não programada-Meio ambiente-Vento	220	97	23835	760,6 4
607 2	10	2021	16476	9	453	16298354	202110125615	1	3	16/10/2021 16:55	16/10/2021 18:21	Interna-Não programada-Meio ambiente-Vento	220	1	34492	1,44
607 2	10	2021	14939	2	352	MU12391 672	202110125617	1	3	16/10/2021 13:01	16/10/2021 20:35	Interna-Não programada-Meio ambiente-Descarga Atmosférica	13800	81	13683	612,1 1
607 2	10	2021	14980	32	171	SM12372 634	202110125620	1	3	16/10/2021 15:57	17/10/2021 16:59	Interna-Não programada-Meio ambiente-Vento	34500	23	13656	575,7 0
607 2	10	2021	15749	1	249	MQ21197 882	202110125621	1	3	16/10/2021 16:56	17/10/2021 19:33	Interna-Não programada-Meio ambiente-Vento	220	1	14603	26,62
607 2	10	2021	14963	2	152	PO110117 89	202110125622	1	3	16/10/2021 16:55	16/10/2021 21:02	Interna-Não programada-Meio ambiente-Vento	220	109	27095	448,6 3
607 2	10	2021	14916	32	209	SD124522 16	202110125626	1	3	16/10/2021 16:56	17/10/2021 10:23	Interna-Não programada-Meio ambiente-Descarga Atmosférica	34500	4	18968	69,74
607 2	10	2021	14930	1	374	FAAA2122 3596	202110125635	1	3	16/10/2021 16:57	16/10/2021 18:20	Interna-Não programada-Meio ambiente-Vento	220	1	53161	1,37

607 2	10	2021	14980	2	495	BX121682 14	202110125637	1	3	16/10/2021 14:00	17/10/2021 00:48	Interna-Não programada-Meio ambiente-Descarga Atmosférica	13800	118	13656	1273,02
607 2	10	2021	14907	6	58	12639667	202110125641	1	3	16/10/2021 16:58	17/10/2021 00:17	Interna-Não programada-Meio ambiente-Vento	220	1	44418	7,30
607 2	10	2021	14939	2	112	MQ121140 367	202110125642	1	3	16/10/2021 13:55	17/10/2021 09:05	Interna-Não programada-Meio ambiente-Descarga Atmosférica	13800	49	13683	938,54
607 2	10	2021	14965	2	57	10023074 114	202110125656	1	3	16/10/2021 17:00	16/10/2021 23:43	Interna-Não programada-Meio ambiente-Vento	220	1	51287	6,71
607 2	10	2021	16478	1	466	GA120343 98	202110125660	1	3	16/10/2021 17:02	16/10/2021 20:26	Interna-Não programada-Meio ambiente-Descarga Atmosférica	13800	5	8600	16,98
607 2	10	2021	14939	1	207	SE210537 97	202110125662	1	3	16/10/2021 17:03	17/10/2021 12:45	Interna-Não programada-Meio ambiente-Vento	220	1	13683	19,70
607 2	10	2021	14863	3	5	20463080	202110125671	1	3	16/10/2021 17:04	16/10/2021 21:34	Interna-Não programada-Meio ambiente-Vento	220	1	91449	4,50
607 2	10	2021	15746	32	563	MH12037 774LD	202110125675	1	3	16/10/2021 07:35	16/10/2021 22:04	Interna-Não programada-Meio ambiente-Vento	34500	259	10061	3750,68
607 2	10	2021	15746	32	563	MH12037 774LD	202110125675	1	3	17/10/2021 10:23	17/10/2021 11:52	Interna-Não programada-Meio ambiente-Vento	34500	65	10061	96,90
607 2	10	2021	15746	32	563	UP133299 76	202110125675	1	3	17/10/2021 10:23	17/10/2021 18:06	Interna-Não programada-Meio ambiente-Vento	34500	173	10061	1336,38
607 2	10	2021	15746	32	563	UP123904 98	202110125675	1	3	17/10/2021 10:23	20/10/2021 11:40	Interna-Não programada-Meio ambiente-Vento	34500	30	10061	2198,60
607 2	10	2021	15746	32	563	MH12037 774LD	202110125675	1	3	17/10/2021 20:16	17/10/2021 23:19	Interna-Não programada-Meio ambiente-Vento	34500	65	10061	198,07
607 2	10	2021	15746	32	563	UP133299 76	202110125675	1	3	17/10/2021 20:16	20/10/2021 07:46	Interna-Não programada-Meio ambiente-Vento	220	1	10061	59,50
607 2	10	2021	15746	32	563	UP122946 96LD	202110125675	1	3	17/10/2021 20:16	20/10/2021 12:38	Interna-Não programada-Meio ambiente-Vento	34500	162	10061	1042,529
607 2	10	2021	15746	32	563	UP122672 69	202110125675	1	3	17/10/2021 20:16	20/10/2021 13:09	Interna-Não programada-Meio ambiente-Vento	34500	2	10061	129,74
607 2	10	2021	15746	32	563	UP133299 76	202110125675	1	3	17/10/2021 20:16	20/10/2021 13:32	Interna-Não programada-Meio ambiente-Vento	220	1	10061	65,27
607 2	10	2021	15746	32	563	UP121409 59	202110125675	1	3	17/10/2021 20:16	20/10/2021 13:48	Interna-Não programada-Meio ambiente-Vento	220	1	10061	65,52
607 2	10	2021	15746	32	563	MH12037 774LD	202110125675	1	3	19/10/2021 13:11	19/10/2021 15:49	Interna-Não programada-Meio ambiente-Vento	34500	65	10061	170,73
607 2	10	2021	15746	32	563	MH12037 774LD	202110125675	1	3	19/10/2021 22:31	19/10/2021 23:23	Interna-Não programada-Meio ambiente-Vento	34500	65	10061	57,09
607 2	10	2021	16475	1	453	16345228	202110125683	1	3	16/10/2021 17:06	16/10/2021 18:29	Interna-Não programada-Meio ambiente-Vento	220	1	46816	1,37
607 2	10	2021	14971	5	421	LZ110596 43	202110125689	1	3	16/10/2021 15:15	16/10/2021 19:56	Interna-Não programada-Meio ambiente-Vento	220	8	52255	37,36
607 2	10	2021	14886	1	326	CR110034 77	202110125692	1	3	16/10/2021 16:08	17/10/2021 14:51	Interna-Não programada-Meio ambiente-Descarga Atmosférica	220	119	5491	2702,36
607 2	10	2021	16488	3	61	13854707	202110125702	1	3	16/10/2021 17:10	16/10/2021 18:57	Interna-Não programada-Meio ambiente-Vento	220	1	38822	1,78
607 2	10	2021	14973	1	163	RB212559 44	202110125704	1	3	16/10/2021 17:10	18/10/2021 00:12	Interna-Não programada-Meio ambiente-Descarga Atmosférica	220	1	11878	31,03
607 2	10	2021	14939	1	112	22600142 71	202110125712	1	3	16/10/2021 17:11	17/10/2021 00:01	Interna-Não programada-Meio ambiente-Vento	220	1	13683	6,82
607 2	10	2021	14923	3	85	IR120145 31	202110125715	1	3	16/10/2021 17:00	17/10/2021 08:53	Interna-Não programada-Meio ambiente-Descarga Atmosférica	13800	2	32349	31,75
607 2	10	2021	14930	35	374	VB210679 89	202110125717	1	3	16/10/2021 17:12	17/10/2021 13:33	Interna-Não programada-Meio ambiente-Vento	220	1	53161	20,35
607 2	10	2021	14868	1	16	DI121239 18	202110125722	1	3	16/10/2021 08:37	17/10/2021 03:18	Interna-Não programada-Meio ambiente-Vento	13800	6	2318	112,09
607 2	10	2021	14985	2	180	64007796 1	202110125736	1	3	16/10/2021 17:15	17/10/2021 01:01	Interna-Não programada-Meio ambiente-Vento	220	1	23835	7,77

607 2	10	2021	14918	31	123	IA120462 95	202110125744	1	3	16/10/2021 13:22	16/10/2021 18:38	Interna-Não programada-Meio ambiente-Descarga Atmosférica	34500	96	33253	504,9 1
607 2	10	2021	14920	1	334	NV212292 69	202110125749	1	3	16/10/2021 17:17	16/10/2021 18:19	Interna-Não programada-Meio ambiente-Descarga Atmosférica	220	1	14420	1,02
607 2	10	2021	16481	1	574	ZN122730 73	202110125793	1	3	16/10/2021 17:08	17/10/2021 00:07	Interna-Não programada-Meio ambiente-Descarga Atmosférica	13800	16	5686	111,7 1
607 2	10	2021	14943	3	197	IH212208 40	202110125805	1	3	16/10/2021 17:24	17/10/2021 00:18	Interna-Não programada-Meio ambiente-Vento	220	1	14207	6,89
607 2	10	2021	14918	31	123	IA122188 30	202110125808	1	3	16/10/2021 17:25	17/10/2021 13:42	Interna-Não programada-Meio ambiente-Vento	34500	5	33253	101,4 2
607 2	10	2021	14904	1	52	BF211702 96	202110125818	1	3	16/10/2021 17:26	17/10/2021 15:20	Interna-Não programada-Meio ambiente-Vento	220	1	11431	21,89
607 2	10	2021	16493	1	310	SV120563 35	202110125823	1	3	16/10/2021 17:19	16/10/2021 19:19	Interna-Não programada-Meio ambiente-Descarga Atmosférica	13800	8	16165	15,99
607 2	10	2021	16479	2	386	24600291 78	202110125828	1	3	16/10/2021 17:27	17/10/2021 11:31	Interna-Não programada-Meio ambiente-Vento	220	1	50558	18,05
607 2	10	2021	15748	31	148	UT210807 53	202110125854	1	3	16/10/2021 06:21	17/10/2021 09:34	Interna-Não programada-Meio ambiente-Vento	220	1	11644	27,22
607 2	10	2021	14973	31	163	RB120033 39	202110125870	1	3	16/10/2021 16:47	17/10/2021 20:29	Interna-Não programada-Meio ambiente-Vento	34500	3	11878	83,08
607 2	10	2021	15741	17	420	10008221 322	202110125886	1	3	16/10/2021 17:33	16/10/2021 19:28	Interna-Não programada-Meio ambiente-Vento	220	1	77540	1,92
607 2	10	2021	14889	1	359	IO110000 01	202110125891	1	3	16/10/2021 07:49	16/10/2021 19:11	Interna-Não programada-Meio ambiente-Vento	220	116	20406	1317, 05
607 2	10	2021	14980	1	171	83006993 8	202110125896	1	3	16/10/2021 17:34	17/10/2021 19:24	Interna-Não programada-Meio ambiente-Vento	220	1	13656	25,83
607 2	10	2021	14928	1	91	IW110447 74	202110125897	1	3	16/10/2021 15:50	16/10/2021 20:38	Interna-Não programada-Meio ambiente-Vento	220	88	11818	421,1 8
607 2	10	2021	14954	32	346	KR211995 27	202110125898	1	3	16/10/2021 17:34	17/10/2021 05:06	Interna-Não programada-Meio ambiente-Descarga Atmosférica	220	1	3392	11,53
607 2	10	2021	15749	35	173	SG123163 31	202110125908	1	3	16/10/2021 14:49	16/10/2021 21:34	Interna-Não programada-Meio ambiente-Vento	34500	6	14603	40,49
607 2	10	2021	14954	32	346	KR211713 48	202110125914	1	3	16/10/2021 17:36	17/10/2021 05:25	Interna-Não programada-Meio ambiente-Descarga Atmosférica	220	2	3392	23,62
607 2	10	2021	14980	2	171	SM12384 287	202110125920	1	3	16/10/2021 14:25	16/10/2021 19:34	Interna-Não programada-Meio ambiente-Vento	13800	290	13656	1488, 75
607 2	10	2021	16483	1	84	CI122832 81	202110125927	1	3	16/10/2021 08:57	16/10/2021 20:30	Interna-Não programada-Meio ambiente-Vento	13800	2	7376	23,07
607 2	10	2021	15748	1	470	OZ121951 12	202110125931	1	3	16/10/2021 13:45	16/10/2021 20:47	Interna-Não programada-Meio ambiente-Descarga Atmosférica	13800	79	11644	555,0 0
607 2	10	2021	15741	9	420	20032103 1	202110125944	1	3	16/10/2021 17:39	16/10/2021 22:04	Interna-Não programada-Meio ambiente-Vento	220	1	77540	4,41
607 2	10	2021	14894	2	40	CB122977 87	202110125945	1	3	16/10/2021 17:39	17/10/2021 01:09	Interna-Não programada-Meio ambiente-Vento	13800	15	18031	112,4 4
607 2	10	2021	14985	3	180	UR212017 42	202110125952	1	3	16/10/2021 17:40	16/10/2021 21:39	Interna-Não programada-Meio ambiente-Descarga Atmosférica	220	1	23835	3,98
607 2	10	2021	16479	1	386	24600106 01	202110125958	1	3	16/10/2021 17:41	17/10/2021 19:42	Interna-Não programada-Meio ambiente-Vento	220	1	50558	26,01
607 2	10	2021	15739	12	62	14858230	202110125968	1	3	16/10/2021 17:42	16/10/2021 20:21	Interna-Não programada-Meio ambiente-Vento	220	1	47056	2,64
607 2	10	2021	14943	2	197	IH212555 37	202110125969	1	3	16/10/2021 17:42	17/10/2021 05:13	Interna-Não programada-Meio ambiente-Descarga Atmosférica	220	1	14207	11,51
607 2	10	2021	15749	31	173	UP122130 99	202110125976	1	3	16/10/2021 17:43	17/10/2021 08:59	Interna-Não programada-Meio ambiente-Descarga Atmosférica	34500	3	14603	45,77
607 2	10	2021	15749	31	173	UP123332 04	202110125986	1	3	16/10/2021 17:44	17/10/2021 11:10	Interna-Não programada-Meio ambiente-Descarga Atmosférica	220	1	14603	17,42
607 2	10	2021	14940	2	290	LZ210845 38	202110125988	1	3	16/10/2021 17:44	16/10/2021 20:52	Interna-Não programada-Meio ambiente-Vento	220	1	95622	3,12

607 2	10	2021	14951	1	187	10012468 922	202110125993	1	3	16/10/2021 17:45	17/10/2021 11:43	Interna-Não programada-Meio ambiente-Vento	220	1	15005	17,96
607 2	10	2021	15734	35	347	IP122486 20	202110125996	1	3	16/10/2021 15:25	17/10/2021 00:03	Interna-Não programada-Meio ambiente-Descarga Atmosférica	34500	9	2494	77,68
607 2	10	2021	14860	2	168	01680424	202110125999	1	3	16/10/2021 17:38	16/10/2021 17:42	Interna-Não programada-Meio ambiente-Vento	13800	277	25917	21,93
607 2	10	2021	14860	2	168	SN104099 07	202110125999	1	3	16/10/2021 17:38	16/10/2021 17:43	Interna-Não programada-Meio ambiente-Vento	13800	5726	25917	486,7 1
607 2	10	2021	14860	2	168	SN104354 89	202110125999	1	3	16/10/2021 17:38	16/10/2021 17:43	Interna-Não programada-Meio ambiente-Vento	13800	5881	25917	534,1 9
607 2	10	2021	14860	2	168	SN103954 21	202110125999	1	3	16/10/2021 17:38	16/10/2021 17:51	Interna-Não programada-Meio ambiente-Vento	13800	224	25917	51,21
607 2	10	2021	14918	33	123	GY123441 98	202110126007	1	3	16/10/2021 16:31	17/10/2021 10:18	Interna-Não programada-Meio ambiente-Descarga Atmosférica	34500	8	33253	142,1 4
607 2	10	2021	14860	31	319	XX284441 9X	202110126014	1	3	16/10/2021 17:42	16/10/2021 22:01	Interna-Não programada-Meio ambiente-Vento	34500	23	25917	99,53
607 2	10	2021	14894	1	324	AX131293 12	202110126014	1	3	16/10/2021 17:42	16/10/2021 22:39	Interna-Não programada-Meio ambiente-Vento	34500	1309	18031	6481, 00
607 2	10	2021	14860	31	319	03190414	202110126014	1	3	16/10/2021 17:42	16/10/2021 23:50	Interna-Não programada-Meio ambiente-Vento	34500	30	25917	184,3 7
607 2	10	2021	14860	31	319	AX131321 32	202110126014	1	3	16/10/2021 17:42	17/10/2021 12:09	Interna-Não programada-Meio ambiente-Vento	220	1	25917	18,46
607 2	10	2021	14894	1	324	AX104040 67	202110126014	1	3	17/10/2021 16:52	17/10/2021 17:06	Interna-Não programada-Meio ambiente-Vento	34500	469	18031	112,6 9
607 2	10	2021	14894	1	324	AX131293 12	202110126014	1	3	17/10/2021 16:53	17/10/2021 17:06	Interna-Não programada-Meio ambiente-Vento	34500	843	18031	179,8 4
607 2	10	2021	14940	2	290	LZ123830 33	202110126022	1	3	16/10/2021 15:31	16/10/2021 19:29	Interna-Não programada-Meio ambiente-Vento	13800	233	95622	921,7 1
607 2	10	2021	16480	11	386	10006582 026	202110126024	1	3	16/10/2021 17:48	17/10/2021 11:19	Interna-Não programada-Meio ambiente-Vento	220	1	32548	17,52
607 2	10	2021	14904	32	283	TE112830 65	202110126027	1	3	16/10/2021 17:48	17/10/2021 15:44	Interna-Não programada-Meio ambiente-Descarga Atmosférica	220	1	11431	21,93
607 2	10	2021	14904	32	283	TE122769 62LD	202110126027	1	3	17/10/2021 12:27	17/10/2021 16:27	Interna-Não programada-Meio ambiente-Descarga Atmosférica	34500	97	11431	387,6 0
607 2	10	2021	14964	1	222	ID184291 44TS	202110126042	1	3	16/10/2021 15:30	16/10/2021 21:41	Interna-Não programada-Meio ambiente-Vento	13800	7	27081	43,35
607 2	10	2021	14964	1	222	ID184291 44TS	202110126042	1	3	16/10/2021 15:30	17/10/2021 09:11	Interna-Não programada-Meio ambiente-Vento	13800	39	27081	689,7 3
607 2	10	2021	14964	1	222	ID121282 95LD	202110126042	1	3	16/10/2021 15:30	17/10/2021 13:43	Interna-Não programada-Meio ambiente-Vento	13800	14	27081	311,2 3
607 2	10	2021	14964	1	222	ID184291 44TS	202110126042	1	3	16/10/2021 21:41	17/10/2021 09:11	Interna-Não programada-Meio ambiente-Vento	13800	5	27081	57,46
607 2	10	2021	14881	32	30	CP120548 06	202110126045	1	3	16/10/2021 08:56	17/10/2021 10:46	Interna-Não programada-Meio ambiente-Descarga Atmosférica	34500	3	11745	77,46
607 2	10	2021	15739	12	62	10015709 815	202110126053	1	3	16/10/2021 17:50	17/10/2021 00:08	Interna-Não programada-Meio ambiente-Vento	220	1	47056	6,28
607 2	10	2021	14985	31	180	UR213399 09	202110126069	1	3	16/10/2021 17:53	16/10/2021 21:24	Interna-Não programada-Meio ambiente-Descarga Atmosférica	220	2	23835	7,01
607 2	10	2021	16475	2	453	10007493 990	202110126072	1	3	16/10/2021 17:54	16/10/2021 19:12	Interna-Não programada-Meio ambiente-Vento	220	1	46816	1,30
607 2	10	2021	14906	3	56	GE212151 37	202110126075	1	3	16/10/2021 17:54	16/10/2021 21:55	Interna-Não programada-Meio ambiente-Vento	220	1	31119	4,01
607 2	10	2021	14980	2	171	SM121192 355	202110126076	1	3	16/10/2021 16:44	18/10/2021 11:27	Interna-Não programada-Meio ambiente-Vento	13800	3	13656	128,1 4
607 2	10	2021	14924	1	302	II1232735 4	202110126077	1	3	16/10/2021 16:48	16/10/2021 19:56	Interna-Não programada-Meio ambiente-Descarga Atmosférica	13800	5	9944	15,67
607 2	10	2021	14963	2	152	PO123718 11	202110126085	1	3	16/10/2021 17:55	16/10/2021 21:04	Interna-Não programada-Meio ambiente-Vento	13800	62	27095	195,1 3

607 2	10	2021	14894	33	40	CB120657 15	202110126087	1	3	16/10/2021 17:47	16/10/2021 23:16	Interna-Não programada-Meio ambiente-Vento	34500	34	18031	186,2 9
607 2	10	2021	14933	1	102	70087441	202110126088	1	3	16/10/2021 17:55	16/10/2021 20:29	Interna-Não programada-Meio ambiente-Vento	220	1	19028	2,55
607 2	10	2021	14863	4	580	20868455	202110126098	1	3	16/10/2021 17:56	17/10/2021 07:36	Interna-Não programada-Meio ambiente-Vento	220	1	91449	13,66
607 2	10	2021	14971	3	421	LZ123658 46	202110126115	1	3	16/10/2021 13:27	16/10/2021 19:28	Interna-Não programada-Meio ambiente-Vento	13800	59	52255	354,3 3
607 2	10	2021	14860	3	198	AX122213 51	202110126146	1	3	16/10/2021 17:41	16/10/2021 20:29	Interna-Não programada-Meio ambiente-Descarga Atmosférica	13800	176	25917	492,1 6
607 2	10	2021	14973	1	133	NM12027 453	202110126152	1	3	16/10/2021 17:57	16/10/2021 21:54	Interna-Não programada-Meio ambiente-Descarga Atmosférica	13800	16	11878	63,01
607 2	10	2021	15727	1	322	PJ1210978 78	202110126155	1	3	16/10/2021 08:25	16/10/2021 19:25	Interna-Não programada-Meio ambiente-Descarga Atmosférica	220	1	12761	11,00
607 2	10	2021	14918	2	1	15100330 91	202110126157	1	3	16/10/2021 18:02	17/10/2021 04:45	Interna-Não programada-Meio ambiente-Vento	220	1	33253	10,71
607 2	10	2021	14908	12	58	SW21171 837	202110126163	1	3	16/10/2021 18:03	16/10/2021 20:47	Interna-Não programada-Meio ambiente-Vento	220	3	44049	8,16
607 2	10	2021	14894	2	40	CB211683 38	202110126172	1	3	16/10/2021 18:04	17/10/2021 02:10	Interna-Não programada-Meio ambiente-Vento	220	1	18031	8,08
607 2	10	2021	14959	1	556	PH122593 98	202110126191	1	3	16/10/2021 07:28	17/10/2021 04:59	Interna-Não programada-Meio ambiente-Descarga Atmosférica	220	1	5614	21,51
607 2	10	2021	15734	1	186	LZ123761 78	202110126203	1	3	16/10/2021 15:55	16/10/2021 23:04	Interna-Não programada-Meio ambiente-Descarga Atmosférica	13800	10	2494	71,36
607 2	10	2021	14886	2	326	CR211356 74	202110126204	1	3	16/10/2021 18:09	17/10/2021 09:36	Interna-Não programada-Meio ambiente-Descarga Atmosférica	220	1	5491	15,44
607 2	10	2021	16481	1	574	ZN212975 51	202110126208	1	3	16/10/2021 18:09	17/10/2021 01:23	Interna-Não programada-Meio ambiente-Descarga Atmosférica	220	1	5686	7,22
607 2	10	2021	14858	6	373	LA112220 02	202110126209	1	3	16/10/2021 16:50	16/10/2021 19:09	Interna-Não programada-Meio ambiente-Vento	220	97	68381	223,3 2
607 2	10	2021	16493	31	3	AN121655 98	202110126231	1	3	16/10/2021 18:12	17/10/2021 10:27	Interna-Não programada-Meio ambiente-Vento	34500	2	16165	32,51
607 2	10	2021	16493	31	3	AN121655 98	202110126231	1	3	16/10/2021 18:12	17/10/2021 14:30	Interna-Não programada-Meio ambiente-Vento	220	1	16165	20,30
607 2	10	2021	16493	31	3	AN121655 98	202110126231	1	3	17/10/2021 08:40	17/10/2021 10:27	Interna-Não programada-Meio ambiente-Vento	220	1	16165	1,79
607 2	10	2021	16493	31	3	SV122401 38LD	202110126231	1	3	17/10/2021 08:40	17/10/2021 14:30	Interna-Não programada-Meio ambiente-Vento	220	1	16165	5,84
607 2	10	2021	14939	2	112	LC122161 63	202110126233	1	3	16/10/2021 09:58	17/10/2021 08:25	Interna-Não programada-Meio ambiente-Descarga Atmosférica	13800	4	13683	89,75
607 2	10	2021	14913	3	73	GT212498 43	202110126244	1	3	16/10/2021 14:00	16/10/2021 23:12	Interna-Não programada-Meio ambiente-Descarga Atmosférica	220	1	15758	9,19
607 2	10	2021	14943	1	197	40200095 34	202110126245	1	3	16/10/2021 18:13	17/10/2021 08:00	Interna-Não programada-Meio ambiente-Vento	220	1	14207	13,77
607 2	10	2021	14951	1	228	PB123772 83	202110126264	1	3	16/10/2021 18:08	16/10/2021 20:17	Interna-Não programada-Meio ambiente-Vento	13800	108	15005	231,2 1
607 2	10	2021	14984	1	331	GC211371 25	202110126267	1	3	16/10/2021 18:16	17/10/2021 01:12	Interna-Não programada-Meio ambiente-Árvore ou Vegetação	220	1	42262	6,93
607 2	10	2021	16494	31	583	TI1039839 8	202110126268	1	3	16/10/2021 18:05	16/10/2021 19:17	Interna-Não programada-Meio ambiente-Vento	34500	13	17220	15,81
607 2	10	2021	16494	31	583	BF104007 25	202110126268	1	3	16/10/2021 18:05	16/10/2021 19:18	Interna-Não programada-Meio ambiente-Vento	34500	76	17220	93,35
607 2	10	2021	16494	31	583	TI1325669 9	202110126268	1	3	16/10/2021 19:27	16/10/2021 19:37	Interna-Não programada-Meio ambiente-Vento	34500	52	17220	8,46
607 2	10	2021	14977	2	316	JA120338 25	202110126273	1	3	16/10/2021 18:17	16/10/2021 19:58	Interna-Não programada-Meio ambiente-Descarga Atmosférica	13800	2	6251	3,36
607 2	10	2021	14881	32	30	DV123810 73	202110126276	1	3	16/10/2021 09:11	16/10/2021 19:51	Interna-Não programada-Meio ambiente-Descarga Atmosférica	34500	5	11745	53,28

607 2	10	2021	14984	1	331	TR213453 82	202110126277	1	3	16/10/2021 18:17	17/10/2021 01:04	Interna-Não programada-Meio ambiente-Vento	220	2	42262	13,54
607 2	10	2021	14905	1	362	BA122107 19	202110126281	1	3	16/10/2021 18:13	16/10/2021 21:11	Interna-Não programada-Meio ambiente-Descarga Atmosférica	13800	17	5384	50,29
607 2	10	2021	15733	33	347	KR211631 39	202110126285	1	3	16/10/2021 18:18	16/10/2021 23:09	Interna-Não programada-Meio ambiente-Vento	220	1	17318	4,84
607 2	10	2021	15732	2	220	HD122756 52	202110126287	1	3	16/10/2021 18:19	16/10/2021 20:45	Interna-Não programada-Meio ambiente-Vento	13800	6	15382	14,59
607 2	10	2021	14918	31	123	IAAA2109 2592	202110126303	1	3	16/10/2021 18:21	18/10/2021 15:47	Interna-Não programada-Meio ambiente-Vento	220	1	33253	45,43
607 2	10	2021	14918	31	123	IA120925 93	202110126303	1	3	17/10/2021 14:55	18/10/2021 15:26	Interna-Não programada-Meio ambiente-Vento	220	1	33253	24,51
607 2	10	2021	15739	7	62	13846462	202110126312	1	3	16/10/2021 18:23	16/10/2021 22:01	Interna-Não programada-Meio ambiente-Vento	220	1	47056	3,63
607 2	10	2021	14940	4	38	32000073 31	202110126322	1	3	16/10/2021 18:23	17/10/2021 10:26	Interna-Não programada-Meio ambiente-Vento	220	1	95622	16,04
607 2	10	2021	14858	4	373	LA112613 89	202110126332	1	3	16/10/2021 18:09	17/10/2021 01:04	Interna-Não programada-Meio ambiente-Vento	220	55	68381	379,9 6
607 2	10	2021	14918	31	123	IAAA2134 4140	202110126344	1	3	16/10/2021 18:26	17/10/2021 12:33	Interna-Não programada-Meio ambiente-Vento	220	1	33253	18,11
607 2	10	2021	14862	32	5	AAAA212 86441	202110126370	1	3	16/10/2021 18:29	16/10/2021 19:44	Interna-Não programada-Meio ambiente-Descarga Atmosférica	220	1	23704	1,25
607 2	10	2021	14930	2	374	61033110 3	202110126395	1	3	16/10/2021 18:31	16/10/2021 23:59	Interna-Não programada-Meio ambiente-Vento	220	1	53161	5,46
607 2	10	2021	14905	1	184	NP123823 14	202110126403	1	3	16/10/2021 17:36	16/10/2021 22:18	Interna-Não programada-Meio ambiente-Vento	13800	12	5384	56,36
607 2	10	2021	15739	11	62	14712209	202110126405	1	3	16/10/2021 18:33	16/10/2021 21:57	Interna-Não programada-Meio ambiente-Vento	220	1	47056	3,40
607 2	10	2021	14939	1	112	MQ12220 618LD	202110126406	1	3	16/10/2021 18:25	17/10/2021 15:50	Interna-Não programada-Meio ambiente-Descarga Atmosférica	220	1	13683	21,41
607 2	10	2021	16475	3	453	16839560	202110126408	1	3	16/10/2021 18:33	16/10/2021 22:31	Interna-Não programada-Meio ambiente-Vento	220	1	46816	3,96
607 2	10	2021	14963	33	152	F0122025 59	202110126424	1	3	16/10/2021 13:55	16/10/2021 22:23	Interna-Não programada-Meio ambiente-Descarga Atmosférica	34500	3	27095	25,37
607 2	10	2021	14909	20	58	10029643 188	202110126446	1	3	16/10/2021 18:37	16/10/2021 23:55	Interna-Não programada-Meio ambiente-Vento	220	1	47321	5,30
607 2	10	2021	16493	1	107	LB121721 15	202110126456	1	3	16/10/2021 18:30	16/10/2021 21:58	Interna-Não programada-Meio ambiente-Vento	13800	7	16165	24,21
607 2	10	2021	14917	1	123	IAAA2137 3149	202110126463	1	3	16/10/2021 18:38	17/10/2021 10:29	Interna-Não programada-Meio ambiente-Vento	220	1	6222	15,84
607 2	10	2021	14894	2	204	PV210904 92	202110126479	1	3	16/10/2021 18:40	17/10/2021 08:51	Interna-Não programada-Meio ambiente-Vento	220	2	18031	28,36
607 2	10	2021	14906	2	56	55009161 0	202110126491	1	3	16/10/2021 18:41	17/10/2021 01:12	Interna-Não programada-Meio ambiente-Vento	220	1	31119	6,51
607 2	10	2021	14860	2	198	48004833 2	202110126492	1	3	16/10/2021 18:41	17/10/2021 11:03	Interna-Não programada-Meio ambiente-Vento	220	1	25917	16,35
607 2	10	2021	16494	31	583	NQ12232 353	202110126507	1	3	16/10/2021 18:42	17/10/2021 02:56	Interna-Não programada-Meio ambiente-Descarga Atmosférica	220	1	17220	8,22
607 2	10	2021	14987	2	236	SV122653 37	202110126509	1	3	16/10/2021 18:38	17/10/2021 02:08	Interna-Não programada-Meio ambiente-Descarga Atmosférica	13800	10	17278	74,88
607 2	10	2021	14920	31	80	IN120886 51	202110126513	1	3	16/10/2021 18:43	16/10/2021 23:18	Interna-Não programada-Meio ambiente-Vento	34500	3	14420	13,75
607 2	10	2021	14906	1	56	GE113866 01	202110126536	1	3	16/10/2021 18:44	16/10/2021 21:18	Interna-Não programada-Meio ambiente-Descarga Atmosférica	220	7	31119	17,86
607 2	10	2021	14939	2	469	UC213542 57	202110126537	1	3	16/10/2021 18:45	17/10/2021 09:50	Interna-Não programada-Meio ambiente-Descarga Atmosférica	220	1	13683	15,08
607 2	10	2021	14907	22	58	10908328	202110126544	1	3	16/10/2021 18:45	16/10/2021 21:27	Interna-Não programada-Meio ambiente-Vento	220	1	44418	2,68

607 2	10	2021	14928	1	195	IW122298 04	202110126549	1	3	16/10/2021 16:23	16/10/2021 21:01	Interna-Não programada-Meio ambiente-Descarga Atmosférica	13800	7	11818	32,42
607 2	10	2021	14939	1	207	SE110507 34	202110126550	1	3	16/10/2021 18:46	17/10/2021 00:28	Interna-Não programada-Meio ambiente-Vento	220	91	13683	518,0 4
607 2	10	2021	14963	33	152	TB211817 41	202110126554	1	3	16/10/2021 11:05	16/10/2021 20:25	Interna-Não programada-Meio ambiente-Vento	220	1	27095	9,32
607 2	10	2021	14963	33	152	TB121815 81	202110126557	1	3	16/10/2021 17:19	17/10/2021 06:45	Interna-Não programada-Meio ambiente-Vento	34500	8	27095	107,3 4
607 2	10	2021	14963	33	152	TB121568 07	202110126558	1	3	16/10/2021 17:47	17/10/2021 06:45	Interna-Não programada-Meio ambiente-Descarga Atmosférica	34500	65	27095	842,8 0
607 2	10	2021	14963	33	152	MX12192 270	202110126560	1	3	16/10/2021 18:35	17/10/2021 09:54	Interna-Não programada-Meio ambiente-Descarga Atmosférica	34500	107	27095	1638, 68
607 2	10	2021	14881	32	30	CP122457 54	202110126576	1	3	16/10/2021 09:19	17/10/2021 14:11	Interna-Não programada-Meio ambiente-Descarga Atmosférica	34500	5	11745	144,2 8
607 2	10	2021	15749	1	249	VD122531 08	202110126580	1	3	16/10/2021 18:48	17/10/2021 00:27	Interna-Não programada-Meio ambiente-Descarga Atmosférica	13800	6	14603	33,82
607 2	10	2021	16480	8	386	LZ213305 80	202110126582	1	3	16/10/2021 18:49	17/10/2021 22:19	Interna-Não programada-Meio ambiente-Vento	220	2	32548	55,00
607 2	10	2021	14985	1	180	UR113967 51	202110126584	1	3	16/10/2021 15:11	16/10/2021 21:23	Interna-Não programada-Meio ambiente-Vento	220	66	23835	408,1 9
607 2	10	2021	16490	2	59	10029577 479	202110126586	1	3	16/10/2021 18:49	17/10/2021 00:05	Interna-Não programada-Meio ambiente-Vento	220	1	23890	5,26
607 2	10	2021	14862	2	2	21007240	202110126588	1	3	16/10/2021 18:49	17/10/2021 09:14	Interna-Não programada-Meio ambiente-Vento	220	1	23704	14,41
607 2	10	2021	15749	2	340	NH21416 351	202110126593	1	3	16/10/2021 18:50	16/10/2021 22:07	Interna-Não programada-Meio ambiente-Descarga Atmosférica	220	1	14603	3,28
607 2	10	2021	16481	2	574	ZN122732 92	202110126596	1	3	16/10/2021 18:50	17/10/2021 09:33	Interna-Não programada-Meio ambiente-Descarga Atmosférica	13800	4	5686	58,83
607 2	10	2021	15746	32	563	MH12362 454	202110126600	1	3	16/10/2021 14:55	16/10/2021 23:15	Interna-Não programada-Meio ambiente-Vento	34500	119	10061	990,5 4
607 2	10	2021	16494	31	583	BF122062 79	202110126602	1	3	16/10/2021 18:51	17/10/2021 20:22	Interna-Não programada-Meio ambiente-Descarga Atmosférica	34500	8	17220	204,0 9
607 2	10	2021	14980	2	495	BX121985 23	202110126603	1	3	16/10/2021 18:00	17/10/2021 14:49	Interna-Não programada-Meio ambiente-Vento	13800	6	13656	124,8 1
607 2	10	2021	15749	1	173	24800383 18	202110126607	1	3	16/10/2021 18:51	17/10/2021 19:25	Interna-Não programada-Meio ambiente-Vento	220	1	14603	24,55
607 2	10	2021	14980	32	171	BX123134 15	202110126611	1	3	16/10/2021 18:52	17/10/2021 14:32	Interna-Não programada-Meio ambiente-Descarga Atmosférica	220	1	13656	19,67
607 2	10	2021	14871	9	60	10731465	202110126626	1	3	16/10/2021 18:53	17/10/2021 06:21	Interna-Não programada-Meio ambiente-Vento	220	1	34746	11,47
607 2	10	2021	14917	1	123	IA121959 49	202110126633	1	3	16/10/2021 15:23	17/10/2021 02:51	Interna-Não programada-Meio ambiente-Descarga Atmosférica	13800	18	6222	206,1 9
607 2	10	2021	14954	32	346	LZ123490 77	202110126639	1	3	16/10/2021 18:53	17/10/2021 18:36	Interna-Não programada-Meio ambiente-Vento	34500	11	3392	260,7 2
607 2	10	2021	14860	2	198	AX110000 32	202110126640	1	3	16/10/2021 18:54	16/10/2021 21:24	Interna-Não programada-Meio ambiente-Descarga Atmosférica	220	31	25917	77,15
607 2	10	2021	15738	2	62	10004052 070	202110126641	1	3	16/10/2021 18:54	16/10/2021 23:01	Interna-Não programada-Meio ambiente-Vento	220	1	38310	4,10
607 2	10	2021	15749	31	173	UP122435 09	202110126644	1	3	16/10/2021 14:29	16/10/2021 23:02	Interna-Não programada-Meio ambiente-Vento	34500	31	14603	264,6 0
607 2	10	2021	16481	2	574	ZN123024 00	202110126647	1	3	16/10/2021 17:59	16/10/2021 23:05	Interna-Não programada-Meio ambiente-Descarga Atmosférica	13800	9	5686	45,86
607 2	10	2021	14978	33	216	NQ12371 150	202110126649	1	3	16/10/2021 13:49	18/10/2021 11:15	Interna-Não programada-Meio ambiente-Vento	34500	25	8616	1135, 67
607 2	10	2021	14920	1	333	10032483 420	202110126652	1	3	16/10/2021 18:55	16/10/2021 23:03	Interna-Não programada-Meio ambiente-Vento	220	1	14420	4,12
607 2	10	2021	14930	4	374	FA113832 55	202110126653	1	3	16/10/2021 18:55	16/10/2021 21:52	Interna-Não programada-Meio ambiente-Vento	220	15	53161	44,01

607 2	10	2021	15739	11	62	12164100	202110126663	1	3	16/10/2021 18:57	16/10/2021 20:10	Interna-Não programada-Meio ambiente-Vento	220	1	47056	1,22
607 2	10	2021	14860	3	198	AX111552 03	202110126669	1	3	16/10/2021 18:58	17/10/2021 12:34	Interna-Não programada-Meio ambiente-Árvore ou Vegetação	220	37	25917	651,1 4
607 2	10	2021	14904	32	283	CJ120631 97	202110126670	1	3	16/10/2021 18:58	17/10/2021 08:31	Interna-Não programada-Meio ambiente-Descarga Atmosférica	220	1	11431	13,55
607 2	10	2021	14961	32	325	PI121647 27	202110126672	1	3	16/10/2021 18:59	17/10/2021 10:08	Interna-Não programada-Meio ambiente-Descarga Atmosférica	220	1	40300	15,15
607 2	10	2021	14959	2	556	PH122049 55	202110126688	1	3	16/10/2021 10:24	17/10/2021 10:19	Interna-Não programada-Meio ambiente-Descarga Atmosférica	13800	21	5614	502,2 4
607 2	10	2021	14946	1	312	AN120093 30	202110126690	1	3	16/10/2021 18:08	16/10/2021 22:35	Interna-Não programada-Meio ambiente-Vento	13800	46	10639	204,5 6
607 2	10	2021	14980	1	171	SM21290 258	202110126701	1	3	16/10/2021 19:02	18/10/2021 12:10	Interna-Não programada-Meio ambiente-Descarga Atmosférica	220	1	13656	41,12
607 2	10	2021	16481	2	574	ZN122956 67	202110126703	1	3	16/10/2021 17:21	17/10/2021 03:01	Interna-Não programada-Meio ambiente-Descarga Atmosférica	13800	14	5686	135,1 3
607 2	10	2021	14930	1	374	FA110535 29	202110126705	1	3	16/10/2021 15:19	16/10/2021 23:17	Interna-Não programada-Meio ambiente-Vento	220	199	53161	1582, 88
607 2	10	2021	14933	2	102	70096090	202110126718	1	3	16/10/2021 19:06	16/10/2021 22:12	Interna-Não programada-Meio ambiente-Vento	220	1	19028	3,08
607 2	10	2021	14862	2	20	AA123494 42	202110126721	1	3	16/10/2021 18:59	17/10/2021 19:54	Interna-Não programada-Meio ambiente-Descarga Atmosférica	13800	19	23704	473,2 7
607 2	10	2021	14863	6	580	10002038 658	202110126729	1	3	16/10/2021 19:08	17/10/2021 10:45	Interna-Não programada-Meio ambiente-Vento	220	1	91449	15,62
607 2	10	2021	14860	2	168	01680424	202110126730	1	3	16/10/2021 17:54	16/10/2021 18:18	Interna-Não programada-Meio ambiente-Vento	69000	224	25917	90,41
607 2	10	2021	15734	36	347	KR123136 54	202110126751	1	3	16/10/2021 17:49	17/10/2021 00:36	Interna-Não programada-Meio ambiente-Vento	34500	11	2494	74,53
607 2	10	2021	14863	6	5	AA122349 69	202110126761	1	3	16/10/2021 19:12	16/10/2021 23:38	Interna-Não programada-Meio ambiente-Descarga Atmosférica	13800	6	91449	26,52
607 2	10	2021	14904	31	283	FB122501 23	202110126787	1	3	16/10/2021 14:25	16/10/2021 23:30	Interna-Não programada-Meio ambiente-Vento	34500	184	11431	1668, 83
607 2	10	2021	14863	6	580	AN112580 97	202110126791	1	3	16/10/2021 18:26	16/10/2021 20:33	Interna-Não programada-Meio ambiente-Vento	220	66	91449	139,0 4
607 2	10	2021	14863	6	580	AN112729 90	202110126793	1	3	16/10/2021 17:47	16/10/2021 21:08	Interna-Não programada-Meio ambiente-Vento	220	90	91449	300,1 0
607 2	10	2021	14916	31	209	SD123983 79	202110126802	1	3	16/10/2021 16:07	17/10/2021 05:13	Interna-Não programada-Meio ambiente-Descarga Atmosférica	34500	5	18968	65,49
607 2	10	2021	14978	33	216	JL1226235 2	202110126812	1	3	16/10/2021 14:40	17/10/2021 11:25	Interna-Não programada-Meio ambiente-Vento	34500	115	8616	2384, 49
607 2	10	2021	16480	8	386	NJ112120 60	202110126827	1	3	16/10/2021 19:25	16/10/2021 22:10	Interna-Não programada-Meio ambiente-Vento	220	11	32548	30,18
607 2	10	2021	16481	2	574	ZN120001 25	202110126833	1	3	16/10/2021 16:37	16/10/2021 22:22	Interna-Não programada-Meio ambiente-Descarga Atmosférica	13800	59	5686	339,0 5
607 2	10	2021	14939	2	352	MU11057 915	202110126841	1	3	16/10/2021 16:17	17/10/2021 10:57	Interna-Não programada-Meio ambiente-Vento	220	78	13683	1455, 20
607 2	10	2021	15749	1	173	10024796 610	202110126843	1	3	16/10/2021 19:28	17/10/2021 00:03	Interna-Não programada-Meio ambiente-Vento	220	1	14603	4,58
607 2	10	2021	14860	2	198	AX113021 60	202110126849	1	3	16/10/2021 19:28	16/10/2021 22:48	Interna-Não programada-Meio ambiente-Descarga Atmosférica	220	10	25917	33,21
607 2	10	2021	14894	2	204	PV214434 89	202110126850	1	3	16/10/2021 19:28	16/10/2021 23:49	Interna-Não programada-Meio ambiente-Vento	220	2	18031	8,67
607 2	10	2021	14863	4	580	AN123120 55	202110126860	1	3	16/10/2021 18:18	17/10/2021 01:45	Interna-Não programada-Meio ambiente-Vento	13800	480	91449	3576, 27
607 2	10	2021	14863	4	580	AN123120 55	202110126860	1	3	17/10/2021 00:22	17/10/2021 01:45	Interna-Não programada-Meio ambiente-Vento	13800	408	91449	564,8 5
607 2	10	2021	14863	6	580	10007157 000	202110126883	1	3	16/10/2021 19:35	17/10/2021 10:16	Interna-Não programada-Meio ambiente-Vento	220	1	91449	14,67

607 2	10	2021	14971	5	421	LZ123707 48	202110126885	1	3	16/10/2021 17:10	17/10/2021 08:58	Interna-Não programada-Meio ambiente-Descarga Atmosférica	13800	115	52255	1816,33
607 2	10	2021	16481	2	574	19798356	202110126896	1	3	16/10/2021 19:37	17/10/2021 11:45	Interna-Não programada-Meio ambiente-Descarga Atmosférica	13800	2	5686	32,26
607 2	10	2021	16480	8	386	LZ104040 48	202110126899	1	3	16/10/2021 15:47	17/10/2021 13:43	Interna-Não programada-Meio ambiente-Vento	13800	49	32548	1074,87
607 2	10	2021	14971	3	421	LZ104040 48	202110126899	1	3	16/10/2021 15:47	17/10/2021 13:43	Interna-Não programada-Meio ambiente-Vento	13800	169	52255	3707,20
607 2	10	2021	14971	3	421	LZ104040 48	202110126899	1	3	17/10/2021 03:23	17/10/2021 03:35	Interna-Não programada-Meio ambiente-Vento	13800	67	52255	13,40
607 2	10	2021	14971	3	421	LZ104040 48	202110126899	1	3	17/10/2021 13:39	17/10/2021 13:43	Interna-Não programada-Meio ambiente-Vento	13800	67	52255	4,80
607 2	10	2021	14930	1	221	CW111020 464	202110126900	1	3	16/10/2021 19:12	16/10/2021 22:35	Interna-Não programada-Meio ambiente-Descarga Atmosférica	220	102	53161	343,77
607 2	10	2021	14936	5	237	GP210779 09	202110126901	1	3	16/10/2021 19:38	17/10/2021 11:41	Interna-Não programada-Meio ambiente-Vento	220	1	39286	16,05
607 2	10	2021	14980	2	495	BX121923 99	202110126918	1	3	16/10/2021 13:57	17/10/2021 11:36	Interna-Não programada-Meio ambiente-Descarga Atmosférica	13800	5	13656	108,17
607 2	10	2021	14863	6	5	AN122590 42	202110126930	1	3	16/10/2021 18:09	16/10/2021 22:21	Interna-Não programada-Meio ambiente-Descarga Atmosférica	13800	10	91449	41,89
607 2	10	2021	14963	33	152	MX12192 266RE	202110126955	1	3	16/10/2021 18:28	16/10/2021 23:22	Interna-Não programada-Meio ambiente-Vento	34500	87	27095	426,30
607 2	10	2021	14940	1	38	DH112922 45	202110126971	1	3	16/10/2021 18:16	16/10/2021 21:17	Interna-Não programada-Meio ambiente-Vento	220	61	95622	183,44
607 2	10	2021	14904	1	52	BF111252 89	202110126973	1	3	16/10/2021 19:24	16/10/2021 21:47	Interna-Não programada-Meio ambiente-Vento	220	130	11431	308,06
607 2	10	2021	14980	1	171	83006429 1	202110126980	1	3	16/10/2021 19:52	17/10/2021 22:24	Interna-Não programada-Meio ambiente-Vento	220	1	13656	26,52
607 2	10	2021	14940	1	541	SN123140 01LD	202110126995	1	3	16/10/2021 17:57	17/10/2021 04:56	Interna-Não programada-Meio ambiente-Vento	13800	31	95622	340,41
607 2	10	2021	14940	1	541	SN123140 01LD	202110126995	1	3	16/10/2021 17:57	17/10/2021 11:15	Interna-Não programada-Meio ambiente-Vento	13800	3	95622	51,91
607 2	10	2021	14940	1	541	SN123140 01LD	202110126995	1	3	16/10/2021 17:57	17/10/2021 12:40	Interna-Não programada-Meio ambiente-Vento	13800	2	95622	37,45
607 2	10	2021	14940	1	541	SN132379 17	202110126995	1	3	17/10/2021 04:58	17/10/2021 14:15	Interna-Não programada-Meio ambiente-Vento	13800	9	95622	83,53
607 2	10	2021	14940	1	541	SN120644 81LD	202110126995	1	3	17/10/2021 04:58	18/10/2021 09:40	Interna-Não programada-Meio ambiente-Vento	13800	14	95622	401,89
607 2	10	2021	14940	1	541	SN123829 50LD	202110126995	1	3	17/10/2021 04:58	18/10/2021 10:51	Interna-Não programada-Meio ambiente-Vento	13800	8	95622	239,05
607 2	10	2021	14940	1	541	SN123140 01LD	202110126995	1	3	17/10/2021 20:22	18/10/2021 08:28	Interna-Não programada-Meio ambiente-Vento	13800	25	95622	302,60
607 2	10	2021	14940	1	541	SN184459 60TS	202110126995	1	3	17/10/2021 20:22	18/10/2021 08:28	Interna-Não programada-Meio ambiente-Vento	13800	2	95622	24,20
607 2	10	2021	14916	1	343	CJ113941 48	202110126999	1	3	16/10/2021 19:56	17/10/2021 11:34	Interna-Não programada-Meio ambiente-Descarga Atmosférica	220	1	18968	15,63
607 2	10	2021	14873	2	456	NQ21268 977	202110127024	1	3	16/10/2021 19:59	17/10/2021 11:10	Interna-Não programada-Meio ambiente-Vento	220	1	6164	15,17
607 2	10	2021	14940	1	38	10008785 730	202110127027	1	3	16/10/2021 20:00	16/10/2021 23:11	Interna-Não programada-Meio ambiente-Vento	220	1	95622	3,18
607 2	10	2021	14939	1	112	MQ11062 678	202110127041	1	3	16/10/2021 19:35	17/10/2021 02:53	Interna-Não programada-Meio ambiente-Vento	220	135	13683	984,45
607 2	10	2021	14963	33	152	UC122085 37	202110127044	1	3	16/10/2021 15:07	16/10/2021 22:00	Interna-Não programada-Meio ambiente-Descarga Atmosférica	34500	193	27095	1328,11
607 2	10	2021	14917	1	123	IA110678 63	202110127047	1	3	16/10/2021 16:41	17/10/2021 01:17	Interna-Não programada-Meio ambiente-Vento	220	225	6222	1934,75
607 2	10	2021	15734	36	347	KR123830 45	202110127051	1	3	16/10/2021 19:43	17/10/2021 08:16	Interna-Não programada-Meio ambiente-Descarga Atmosférica	34500	13	2494	163,11

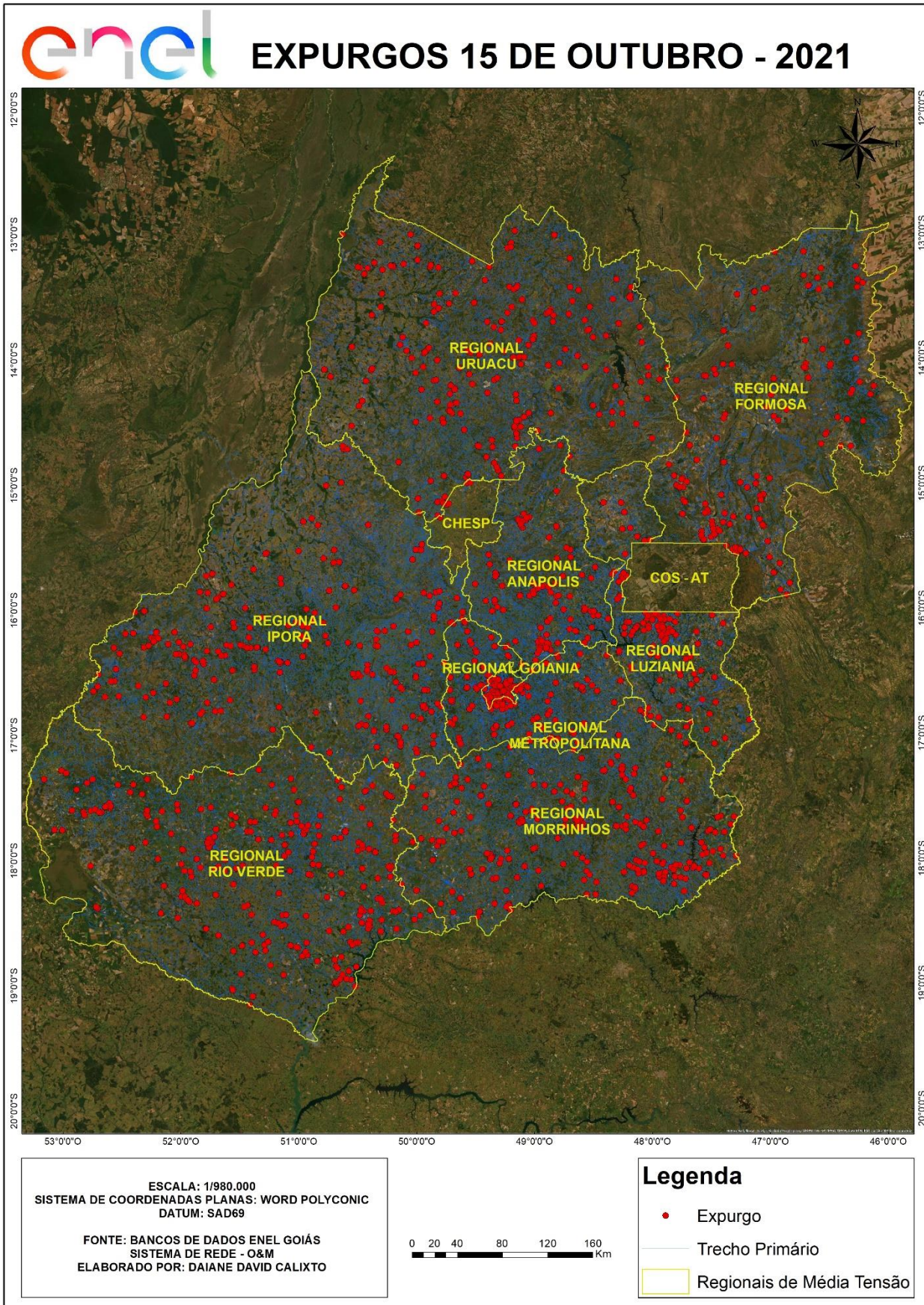
607 2	10	2021	14963	1	110	FO121853 13	202110127052	1	3	16/10/2021 15:44	17/10/2021 10:44	Interna-Não programada-Meio ambiente-Descarga Atmosférica	13800	9	27095	171,0 7
607 2	10	2021	14963	2	414	PO212303 13	202110127069	1	3	16/10/2021 20:08	17/10/2021 01:24	Interna-Não programada-Meio ambiente-Descarga Atmosférica	220	1	27095	5,25
607 2	10	2021	14936	5	237	20700490	202110127073	1	3	16/10/2021 20:09	17/10/2021 11:18	Interna-Não programada-Meio ambiente-Vento	220	1	39286	15,14
607 2	10	2021	14889	34	34	CT123387 33	202110127081	1	3	16/10/2021 13:12	17/10/2021 08:39	Interna-Não programada-Meio ambiente-Vento	34500	6	20406	116,6 9
607 2	10	2021	14906	2	56	10006813 303	202110127087	1	3	16/10/2021 20:13	16/10/2021 23:42	Interna-Não programada-Meio ambiente-Vento	220	1	31119	3,47
607 2	10	2021	16491	2	170	AI122897 60	202110127110	1	3	16/10/2021 13:49	17/10/2021 00:56	Interna-Não programada-Meio ambiente-Vento	13800	6	17301	66,67
607 2	10	2021	14977	1	474	SF120660 36	202110127133	1	3	16/10/2021 20:24	16/10/2021 22:33	Interna-Não programada-Meio ambiente-Descarga Atmosférica	13800	12	6251	25,63
607 2	10	2021	14862	2	20	AA122874 78	202110127139	1	3	16/10/2021 20:25	17/10/2021 09:54	Interna-Não programada-Meio ambiente-Descarga Atmosférica	13800	3	23704	40,43
607 2	10	2021	14863	4	580	AN112901 86	202110127152	1	3	16/10/2021 19:10	17/10/2021 00:22	Interna-Não programada-Meio ambiente-Vento	220	129	91449	670,5 1
607 2	10	2021	14954	32	346	KR212614 73	202110127166	1	3	16/10/2021 20:32	17/10/2021 09:26	Interna-Não programada-Meio ambiente-Vento	220	1	3392	12,90
607 2	10	2021	15734	2	394	KR121336 10	202110127168	1	3	16/10/2021 20:31	16/10/2021 22:52	Interna-Não programada-Meio ambiente-Vento	13800	11	2494	25,75
607 2	10	2021	15749	35	173	CX123226 03	202110127171	1	3	16/10/2021 17:09	17/10/2021 10:49	Interna-Não programada-Meio ambiente-Vento	34500	4	14603	70,63
607 2	10	2021	14863	1	580	AN110040 87	202110127205	1	3	16/10/2021 19:07	17/10/2021 00:11	Interna-Não programada-Meio ambiente-Vento	220	133	91449	672,8 7
607 2	10	2021	14939	2	469	CR211813 11	202110127227	1	3	16/10/2021 20:49	17/10/2021 07:49	Interna-Não programada-Meio ambiente-Descarga Atmosférica	220	29	13683	318,8 5
607 2	10	2021	14980	2	171	SM21328 848	202110127240	1	3	16/10/2021 20:52	16/10/2021 22:51	Interna-Não programada-Meio ambiente-Descarga Atmosférica	220	1	13656	1,97
607 2	10	2021	14940	1	38	10019913 298	202110127249	1	3	16/10/2021 20:54	17/10/2021 00:07	Interna-Não programada-Meio ambiente-Vento	220	1	95622	3,21
607 2	10	2021	14934	30	103	JT212675 74	202110127253	1	3	16/10/2021 11:13	16/10/2021 22:07	Interna-Não programada-Meio ambiente-Vento	220	1	7069	10,89
607 2	10	2021	14916	1	343	MA12240 201	202110127264	1	3	16/10/2021 18:00	17/10/2021 02:14	Interna-Não programada-Meio ambiente-Descarga Atmosférica	13800	14	18968	115,2 9
607 2	10	2021	16493	2	573	AA122583 49LD	202110127309	1	3	16/10/2021 19:49	17/10/2021 08:49	Interna-Não programada-Meio ambiente-Descarga Atmosférica	13800	8	16165	103,9 0
607 2	10	2021	14916	32	209	GY213322 68	202110127327	1	3	16/10/2021 21:18	17/10/2021 17:01	Interna-Não programada-Meio ambiente-Descarga Atmosférica	220	1	18968	19,71
607 2	10	2021	16494	31	583	NQ12265 777LD	202110127330	1	3	16/10/2021 21:19	17/10/2021 05:12	Interna-Não programada-Meio ambiente-Descarga Atmosférica	34500	2	17220	15,75
607 2	10	2021	14922	30	83	IP122758 09	202110127331	1	3	16/10/2021 08:42	17/10/2021 04:53	Interna-Não programada-Meio ambiente-Descarga Atmosférica	34500	51	10551	1029, 28
607 2	10	2021	14961	1	190	PI111809 30	202110127340	1	3	16/10/2021 20:51	17/10/2021 08:10	Interna-Não programada-Meio ambiente-Descarga Atmosférica	220	182	40300	2057, 97
607 2	10	2021	14985	1	180	UR113967 51	202110127372	1	3	16/10/2021 21:32	17/10/2021 04:53	Interna-Não programada-Meio ambiente-Descarga Atmosférica	220	66	23835	484,5 0
607 2	10	2021	14863	5	580	AN113665 68	202110127422	1	3	16/10/2021 21:50	16/10/2021 23:52	Interna-Não programada-Meio ambiente-Vento	220	18	91449	36,58
607 2	10	2021	14951	31	137	PB123139 05	202110127437	1	3	16/10/2021 15:47	17/10/2021 02:43	Interna-Não programada-Meio ambiente-Vento	34500	9	15005	98,40
607 2	10	2021	14951	31	137	PB123139 05	202110127437	1	3	16/10/2021 15:47	17/10/2021 17:18	Interna-Não programada-Meio ambiente-Vento	34500	6	15005	153,0 7
607 2	10	2021	14951	31	137	PB123139 05	202110127437	1	3	17/10/2021 17:20	17/10/2021 19:40	Interna-Não programada-Meio ambiente-Vento	34500	15	15005	35,25
607 2	10	2021	14961	1	217	PI113442 93	202110127456	1	3	16/10/2021 20:07	17/10/2021 12:03	Interna-Não programada-Meio ambiente-Descarga Atmosférica	220	132	40300	2103, 20

607 2	10	2021	14939	2	112	AJ123849 11	202110127462	1	3	16/10/2021 18:33	17/10/2021 07:37	Interna-Não programada-Meio ambiente-Vento	220	1	13683	13,05
607 2	10	2021	14963	33	152	10032673 785	202110127467	1	3	16/10/2021 13:04	17/10/2021 11:40	Interna-Não programada-Meio ambiente-Vento	220	1	27095	22,59
607 2	10	2021	14963	33	152	UC123753 72	202110127468	1	3	16/10/2021 13:15	17/10/2021 08:13	Interna-Não programada-Meio ambiente-Descarga Atmosférica	34500	13	27095	246,4 0
607 2	10	2021	14963	33	152	10005665 424	202110127469	1	3	16/10/2021 13:40	17/10/2021 13:08	Interna-Não programada-Meio ambiente-Vento	220	1	27095	23,47
607 2	10	2021	14879	1	95	IM122966 90LD	202110127480	1	3	16/10/2021 13:06	17/10/2021 08:21	Interna-Não programada-Meio ambiente-Vento	13800	4	28625	76,98
607 2	10	2021	14963	33	152	UC214370 19	202110127490	1	3	16/10/2021 15:07	18/10/2021 12:46	Interna-Não programada-Meio ambiente-Descarga Atmosférica	220	1	27095	45,65
607 2	10	2021	14978	32	216	BF123652 66	202110127499	1	3	16/10/2021 17:29	17/10/2021 09:19	Interna-Não programada-Meio ambiente-Vento	34500	12	8616	189,9 7
607 2	10	2021	15746	2	563	05630224	202110127500	1	3	17/10/2021 11:30	17/10/2021 15:17	Interna-Não programada-Meio ambiente-Vento	13800	33	10061	125,3 5
607 2	10	2021	15746	2	563	NA130735 95	202110127500	1	3	17/10/2021 11:30	17/10/2021 20:47	Interna-Não programada-Meio ambiente-Vento	13800	32	10061	297,5 0
607 2	10	2021	15746	2	563	NA131811 19	202110127500	1	3	18/10/2021 11:41	18/10/2021 19:59	Interna-Não programada-Meio ambiente-Vento	13800	8	10061	66,49
607 2	10	2021	14945	2	127	MZ10400 707	202110127500	1	3	18/10/2021 14:45	18/10/2021 20:14	Interna-Não programada-Meio ambiente-Vento	13800	74	9866	406,5 1
607 2	10	2021	15746	2	563	MZ10400 707	202110127500	1	3	18/10/2021 14:45	18/10/2021 20:47	Interna-Não programada-Meio ambiente-Vento	13800	32	10061	193,4 1
607 2	10	2021	14945	2	127	MZ10400 707	202110127500	1	3	18/10/2021 14:45	19/10/2021 20:43	Interna-Não programada-Meio ambiente-Vento	13800	20	9866	599,4 5
607 2	10	2021	14945	2	127	MZ10400 707	202110127500	1	3	18/10/2021 14:45	19/10/2021 21:27	Interna-Não programada-Meio ambiente-Vento	13800	40	9866	1228, 11
607 2	10	2021	16494	31	583	TI1235551 3	202110127527	1	3	16/10/2021 22:52	18/10/2021 19:42	Interna-Não programada-Meio ambiente-Árvore ou Vegetação	34500	10	17220	448,3 4
607 2	10	2021	16494	31	583	TI1235551 3	202110127527	1	3	16/10/2021 22:52	19/10/2021 19:01	Interna-Não programada-Meio ambiente-Árvore ou Vegetação	34500	2	17220	136,2 8
607 2	10	2021	14923	32	85	ME12085 895	202110127530	1	3	17/10/2021 11:05	17/10/2021 14:34	Interna-Não programada-Meio ambiente-Árvore ou Vegetação	34500	18	32349	62,83
607 2	10	2021	14923	32	85	ME12161 605	202110127530	1	3	17/10/2021 11:05	18/10/2021 09:50	Interna-Não programada-Meio ambiente-Árvore ou Vegetação	34500	4	32349	91,00
607 2	10	2021	14923	32	85	ME12085 895	202110127530	1	3	17/10/2021 14:46	17/10/2021 20:14	Interna-Não programada-Meio ambiente-Árvore ou Vegetação	34500	7	32349	38,22
607 2	10	2021	14923	32	85	ME12198 229	202110127530	1	3	17/10/2021 14:46	17/10/2021 20:33	Interna-Não programada-Meio ambiente-Árvore ou Vegetação	34500	8	32349	46,32
607 2	10	2021	14923	32	85	ME12088 919	202110127530	1	3	17/10/2021 14:46	18/10/2021 09:01	Interna-Não programada-Meio ambiente-Árvore ou Vegetação	34500	3	32349	54,73
607 2	10	2021	14923	32	85	ME12085 895	202110127530	1	3	18/10/2021 10:30	18/10/2021 17:21	Interna-Não programada-Meio ambiente-Árvore ou Vegetação	34500	22	32349	150,7 3
607 2	10	2021	14939	1	112	22600082 46	202110127538	1	3	16/10/2021 23:02	17/10/2021 11:42	Interna-Não programada-Meio ambiente-Vento	220	1	13683	12,65
607 2	10	2021	14956	31	114	MY21324 402	202110127556	1	3	15/10/2021 21:19	17/10/2021 08:41	Interna-Não programada-Meio ambiente-Descarga Atmosférica	220	1	32092	35,35
607 2	10	2021	14956	31	114	MY21324 476	202110127563	1	3	16/10/2021 11:32	17/10/2021 11:36	Interna-Não programada-Meio ambiente-Descarga Atmosférica	220	1	32092	24,06
607 2	10	2021	14956	31	114	MY21287 484	202110127564	1	3	16/10/2021 11:37	17/10/2021 09:59	Interna-Não programada-Meio ambiente-Descarga Atmosférica	220	1	32092	22,35
607 2	10	2021	16484	31	570	RV213013 28	202110127565	1	3	16/10/2021 05:58	17/10/2021 13:36	Interna-Não programada-Meio ambiente-Vento	220	1	6507	31,64
607 2	10	2021	16484	2	416	RV211110 74	202110127596	1	3	15/10/2021 21:01	17/10/2021 08:18	Interna-Não programada-Meio ambiente-Vento	220	1	6507	35,27
607 2	10	2021	16484	33	570	MV12267 614B	202110127610	1	3	16/10/2021 08:30	17/10/2021 12:50	Interna-Não programada-Meio ambiente-Descarga Atmosférica	34500	8	6507	226,5 7

607 2	10	2021	14951	1	7	PB121129 20	202110127627	1	3	16/10/2021 18:37	17/10/2021 16:25	Interna-Não programada-Meio ambiente-Vento	13800	17	15005	370,4 9
607 2	10	2021	14980	2	171	SM11038 670	202110127675	1	3	16/10/2021 21:40	17/10/2021 09:22	Interna-Não programada-Meio ambiente-Vento	220	107	13656	1250, 86
607 2	10	2021	14985	1	79	HL111718 27	202110127772	1	3	16/10/2021 15:19	17/10/2021 13:46	Interna-Não programada-Meio ambiente-Árvore ou Vegetação	220	57	23835	1278, 73
607 2	10	2021	14916	33	76	MA10409 755	202110127806	1	3	16/10/2021 07:57	17/10/2021 13:56	Interna-Não programada-Meio ambiente-Vento	34500	288	18968	8631, 92
607 2	10	2021	14978	33	216	JL2131655 2	202110127944	1	3	16/10/2021 14:40	17/10/2021 14:38	Interna-Não programada-Meio ambiente-Descarga Atmosférica	220	3	8616	71,85
607 2	10	2021	14860	2	198	AX124547 00LD	202110128016	1	3	16/10/2021 17:57	17/10/2021 10:00	Interna-Não programada-Meio ambiente-Descarga Atmosférica	13800	164	25917	2631, 02
607 2	10	2021	14980	32	171	SM12128 351	202110128060	1	3	16/10/2021 18:59	17/10/2021 21:19	Interna-Não programada-Meio ambiente-Descarga Atmosférica	34500	21	13656	552,9 7
607 2	10	2021	15746	1	563	NA122020 16	202110128081	1	3	16/10/2021 18:15	19/10/2021 02:30	Interna-Não programada-Meio ambiente-Vento	13800	2	10061	112,4 8
607 2	10	2021	14954	36	346	KR123762 80	202110128130	1	3	16/10/2021 18:29	17/10/2021 10:23	Interna-Não programada-Meio ambiente-Vento	34500	24	3392	381,6 0
607 2	10	2021	14987	1	372	LZ121532 92	202110128141	1	3	16/10/2021 18:09	17/10/2021 12:16	Interna-Não programada-Meio ambiente-Vento	13800	16	17278	289,7 4
607 2	10	2021	14980	1	171	SM12020 625	202110128259	1	3	16/10/2021 22:10	17/10/2021 21:15	Interna-Não programada-Meio ambiente-Descarga Atmosférica	13800	5	13656	115,3 8
607 2	10	2021	14963	33	152	MX12192 265	202110128283	1	3	16/10/2021 21:48	17/10/2021 11:56	Interna-Não programada-Meio ambiente-Descarga Atmosférica	34500	65	27095	918,3 4
607 2	10	2021	14868	2	16	AY120871 64	202110128372	1	3	16/10/2021 10:12	17/10/2021 11:46	Interna-Não programada-Meio ambiente-Descarga Atmosférica	13800	8	2318	204,4 3
607 2	10	2021	14889	30	34	CT123333 88	202110128480	1	3	16/10/2021 14:35	18/10/2021 00:16	Interna-Não programada-Meio ambiente-Vento	220	1	20406	33,67
607 2	10	2021	14889	30	34	CT123323 01	202110129480	1	3	16/10/2021 13:34	17/10/2021 16:21	Interna-Não programada-Meio ambiente-Descarga Atmosférica	220	1	20406	26,78
607 2	10	2021	14889	30	34	7439328	202110129481	1	3	16/10/2021 15:02	18/10/2021 19:14	Interna-Não programada-Meio ambiente-Descarga Atmosférica	220	1	20406	52,20
607 2	10	2021	14978	31	216	TL211805 19	202110130123	1	3	16/10/2021 11:40	18/10/2021 09:40	Interna-Não programada-Meio ambiente-Vento	220	1	8616	45,99
607 2	10	2021	14988	32	181	JV122225 65RE	202110132860	1	3	16/10/2021 15:32	18/10/2021 00:20	Interna-Não programada-Meio ambiente-Vento	34500	24	4248	786,9 6
607 2	10	2021	14934	2	407	JT121509 58RE	202110222443	1	3	15/10/2021 16:43	15/10/2021 19:29	Interna-Não programada-Meio ambiente-Vento	13800	35	7069	96,66
607 2	10	2021	16491	1	17	00490404	202110222477	1	3	16/10/2021 06:02	16/10/2021 06:12	Interna-Não programada-Meio ambiente-Vento	34500	2675	17301	434,6 9
607 2	10	2021	16491	32	17	00490404	202110222477	1	3	16/10/2021 06:02	16/10/2021 06:12	Interna-Não programada-Meio ambiente-Vento	34500	73	17301	11,86
607 2	10	2021	16491	30	49	00490404	202110222477	1	3	16/10/2021 06:02	16/10/2021 06:12	Interna-Não programada-Meio ambiente-Vento	34500	86	17301	13,98
607 2	10	2021	16491	1	170	00490404	202110222477	1	3	16/10/2021 06:02	16/10/2021 06:12	Interna-Não programada-Meio ambiente-Vento	34500	836	17301	135,8 5
607 2	10	2021	16491	2	170	00490404	202110222477	1	3	16/10/2021 06:02	16/10/2021 06:12	Interna-Não programada-Meio ambiente-Vento	34500	133	17301	21,61
607 2	10	2021	16491	32	17	00490404	202110222477	1	3	16/10/2021 06:02	16/10/2021 08:55	Interna-Não programada-Meio ambiente-Vento	34500	29	17301	83,61
607 2	10	2021	16491	1	17	00490404	202110222477	1	3	16/10/2021 06:14	16/10/2021 08:38	Interna-Não programada-Meio ambiente-Vento	34500	2675	17301	6412, 57
607 2	10	2021	16491	30	49	00490404	202110222477	1	3	16/10/2021 06:14	16/10/2021 08:38	Interna-Não programada-Meio ambiente-Vento	34500	86	17301	206,1 6
607 2	10	2021	16491	32	17	00490404	202110222477	1	3	16/10/2021 06:14	16/10/2021 08:46	Interna-Não programada-Meio ambiente-Vento	34500	73	17301	185,3 0
607 2	10	2021	16491	1	170	00490404	202110222477	1	3	16/10/2021 06:14	16/10/2021 08:46	Interna-Não programada-Meio ambiente-Vento	34500	836	17301	2122, 05

607 2	10	2021	16491	2	170	00490404	202110222477	1	3	16/10/2021 06:14	16/10/2021 08:46	Interna-Não programada-Meio ambiente-Vento	34500	133	17301	337,6 0
607 2	10	2021	14924	32	88	IB130955 51	202110222494	1	3	15/10/2021 21:47	16/10/2021 09:32	Interna-Não programada-Meio ambiente-Vento	34500	6	9944	70,54
607 2	10	2021	15748	34	584	CM10415 017	202110222496	1	3	16/10/2021 03:28	16/10/2021 06:21	Interna-Não programada-Meio ambiente-Vento	34500	76	11644	219,2 8
607 2	10	2021	15748	34	584	CM10415 017	202110222496	1	3	16/10/2021 03:28	16/10/2021 11:29	Interna-Não programada-Meio ambiente-Vento	34500	19	11644	152,6 3
607 2	10	2021	15748	34	584	CM10415 017	202110222496	1	3	16/10/2021 03:28	16/10/2021 20:24	Interna-Não programada-Meio ambiente-Vento	34500	11	11644	186,3 2
607 2	10	2021	15748	34	584	CM10415 017	202110222496	1	3	16/10/2021 03:28	17/10/2021 00:19	Interna-Não programada-Meio ambiente-Vento	34500	5	11644	104,3 2
607 2	10	2021	15748	34	584	05840444	202110222496	1	3	16/10/2021 13:49	16/10/2021 14:17	Interna-Não programada-Meio ambiente-Vento	34500	19	11644	8,79
607 2	10	2021	15748	34	584	IP132655 54	202110222496	1	3	17/10/2021 00:58	17/10/2021 01:04	Interna-Não programada-Meio ambiente-Vento	34500	11	11644	1,02
607 2	10	2021	14939	31	47	FO120609 36RE	202110222648	1	3	16/10/2021 21:36	17/10/2021 11:18	Interna-Não programada-Meio ambiente-Vento	34500	16	13683	219,3 6
607 2	10	2021	14939	31	47	FO120609 36RE	202110222648	1	3	16/10/2021 21:36	17/10/2021 13:05	Interna-Não programada-Meio ambiente-Vento	34500	9	13683	139,3 8
607 2	10	2021	14939	31	47	FO120609 36RE	202110222648	1	3	16/10/2021 21:36	17/10/2021 17:53	Interna-Não programada-Meio ambiente-Vento	34500	2	13683	40,57
607 2	10	2021	14939	31	47	FO120609 36RE	202110222648	1	3	16/10/2021 21:36	17/10/2021 19:40	Interna-Não programada-Meio ambiente-Vento	34500	12	13683	264,8 2
607 2	10	2021	14939	31	47	FO120609 36RE	202110222648	1	3	16/10/2021 21:36	17/10/2021 20:08	Interna-Não programada-Meio ambiente-Vento	34500	2	13683	45,07
607 2	10	2021	14879	34	27	00270444	2021101500014	1	3	15/10/2021 21:53	15/10/2021 22:16	Interna-Não programada-Meio ambiente-Vento	34500	11	28625	4,22
607 2	10	2021	14879	1	95	09501	2021101500014	1	3	15/10/2021 21:53	15/10/2021 22:16	Interna-Não programada-Meio ambiente-Vento	34500	42	28625	16,10
607 2	10	2021	14879	2	95	09502	2021101500014	1	3	15/10/2021 21:53	15/10/2021 22:16	Interna-Não programada-Meio ambiente-Vento	34500	2	28625	0,77
607 2	10	2021	14927	30	992	09531	2021101500014	1	3	15/10/2021 21:53	15/10/2021 22:16	Interna-Não programada-Meio ambiente-Vento	34500	3	3021	1,15
607 2	10	2021	14943	2	197	IH111507 17	202110125461	1	3	16/10/2021 12:52	16/10/2021 20:13	Interna-Não programada-Meio ambiente-Descarga Atmosférica	220	37	14207	271,6 2
607 2	10	2021	14943	2	197	IH111507 17	202110125461	1	3	16/10/2021 12:52	16/10/2021 20:13	Interna-Não programada-Meio ambiente-Descarga Atmosférica	13800	65	14207	477,1 7

7. Plotagem das Ocorrências conforme a Especialização das Chuvas



8. Clientes Afetados e Impactos Globais

Em análise ao número de clientes interrompidos (CI) na área de concessão da ENEL GO, o gráfico abaixo apresenta a atipicidade vivenciada entre os dias 15 e 16 de outubro de 2021, data esta que, conforme laudo meteorológico emitido por empresa especializada, a referida concessão passou por um período de condições climáticas de extrema severidade.

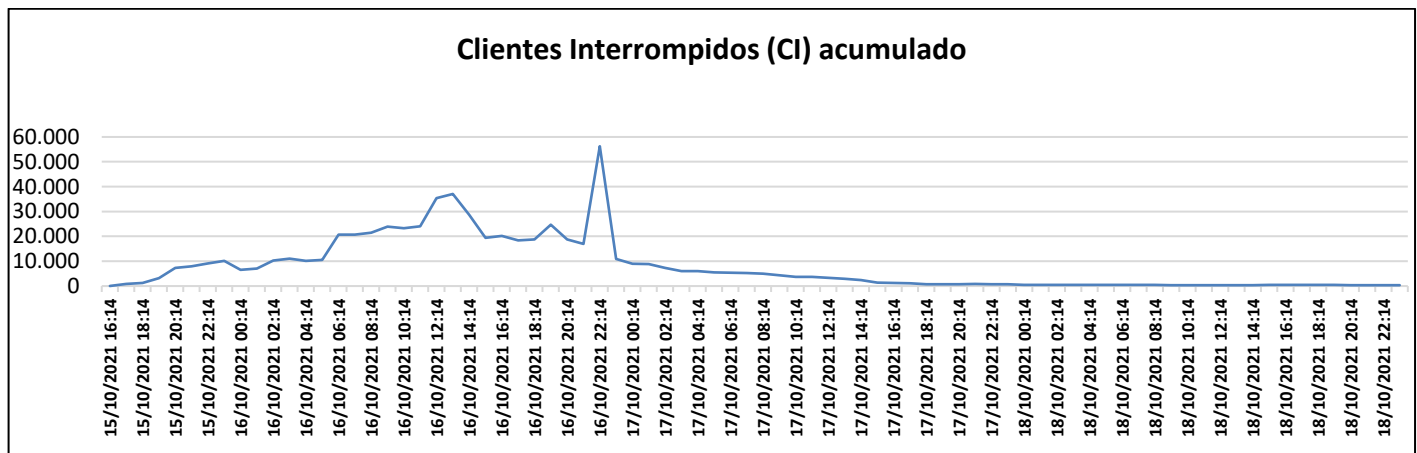
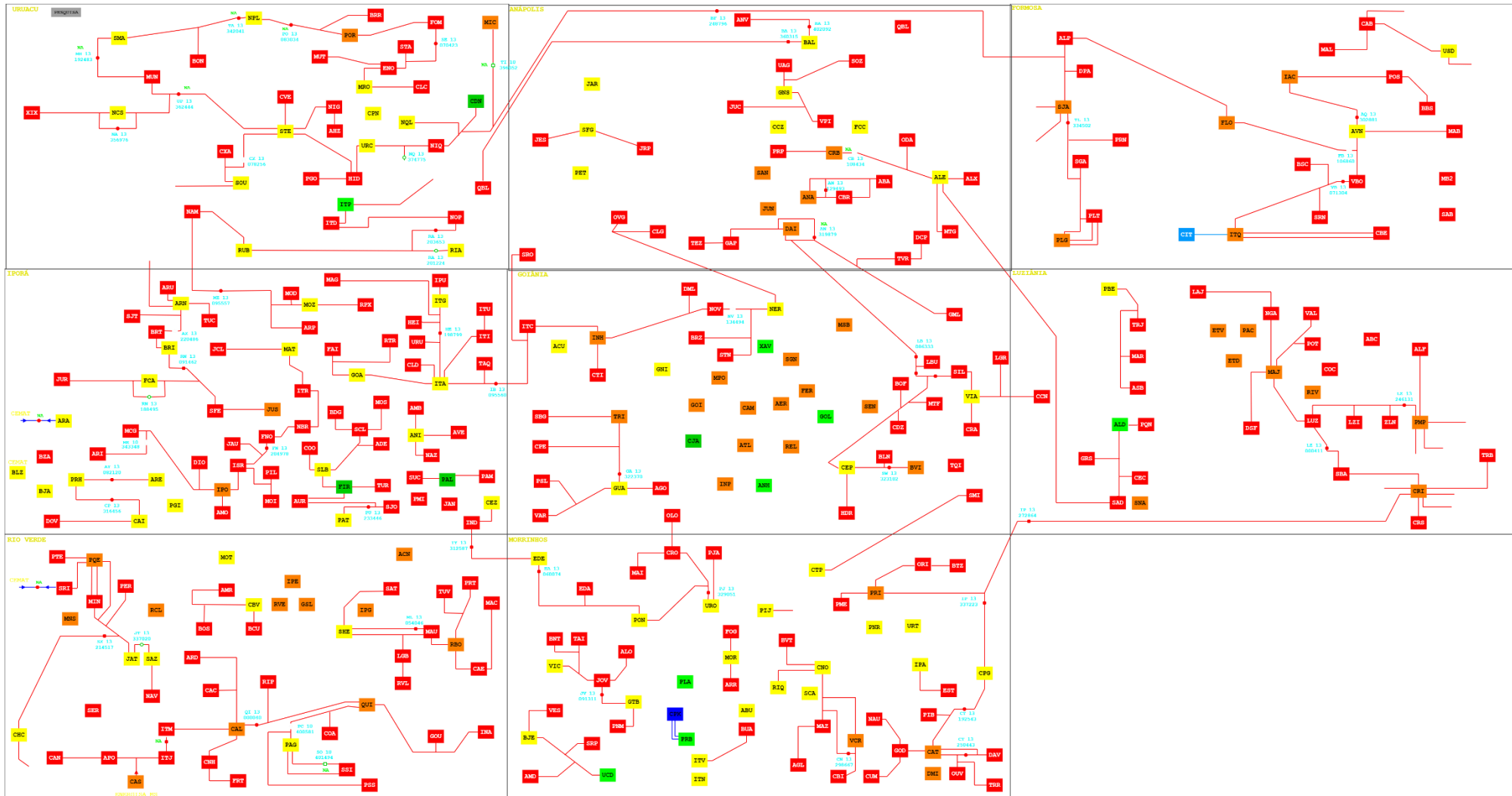


Figura – Clientes Interrompidos x Tempo

O gráfico acima contabiliza o número de consumidores desenergizados pelas ocorrências desse referido relatório em intervalos a cada 2h (duas horas).

9. Diagramas Unifilares



10. Demais Evidências

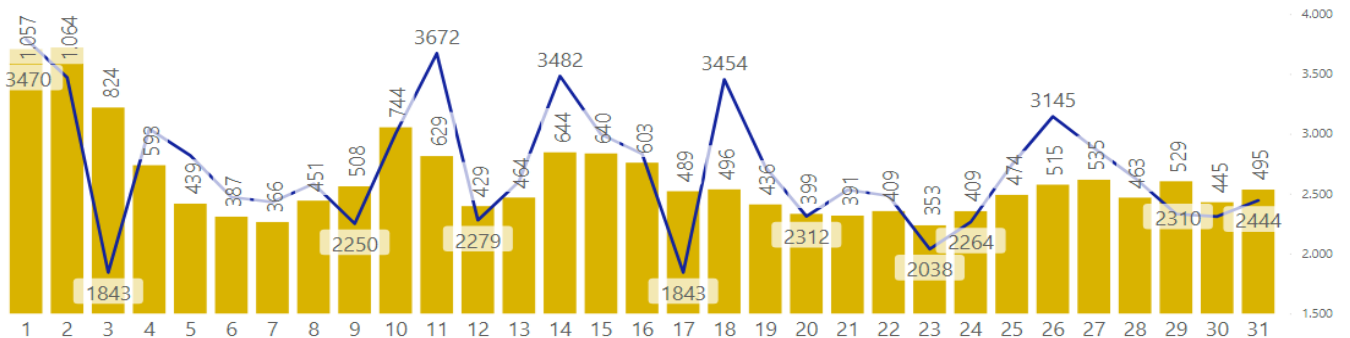
10.1. Dados Técnico - Operacionais ENEL GO

Abaixo, encontra-se dados referente ao mês de Outubro, analisado neste relatório. As informações incluem as ocorrências classificadas como situação de emergência.

Enel - GO

TMAE e OE por Dia - Outubro 2021

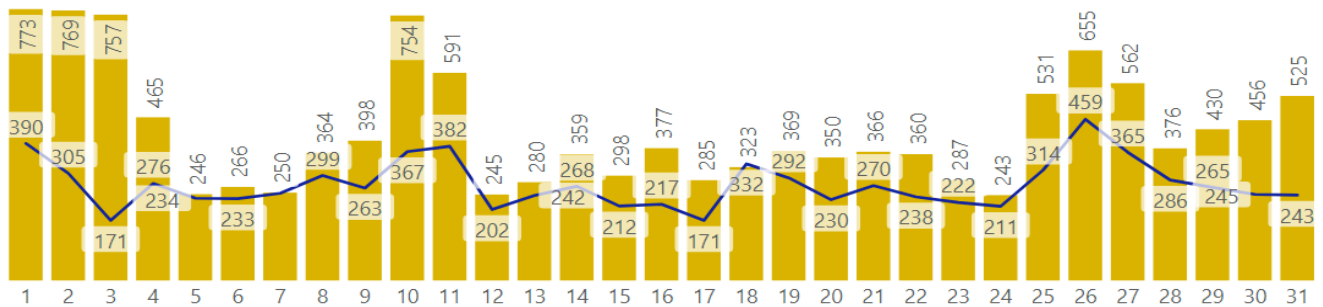
● TMAE ● Contagem de Ocorrências



Regional Anápolis – GO

TMAE e OE por Dia - Outubro 2021

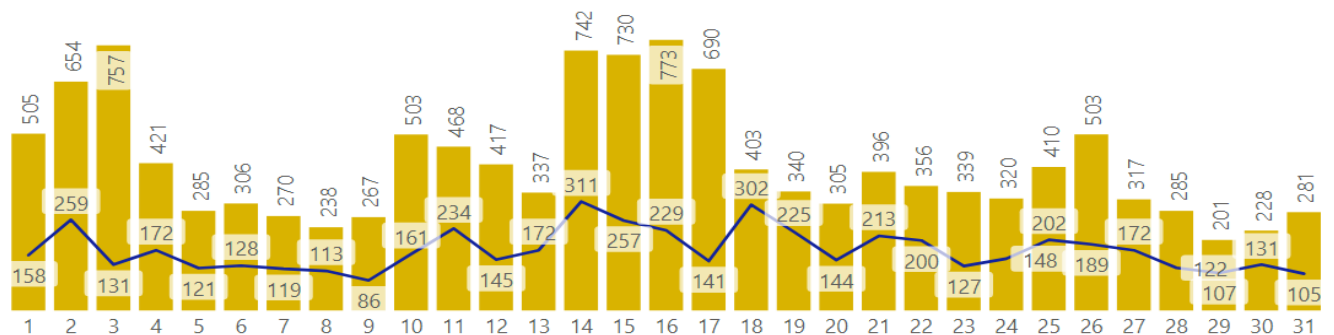
● TMAE ● Contagem de Ocorrências



Regional Formosa – GO

TMAE e OE por Dia - Outubro 2021

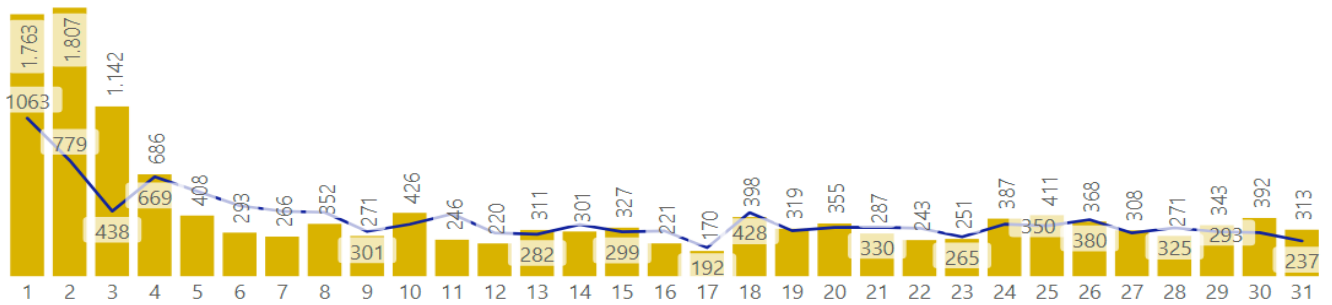
● TMAE ● Contagem de Ocorrências



Regional Goiânia – GO

TMAE e OE por Dia - Outubro 2021

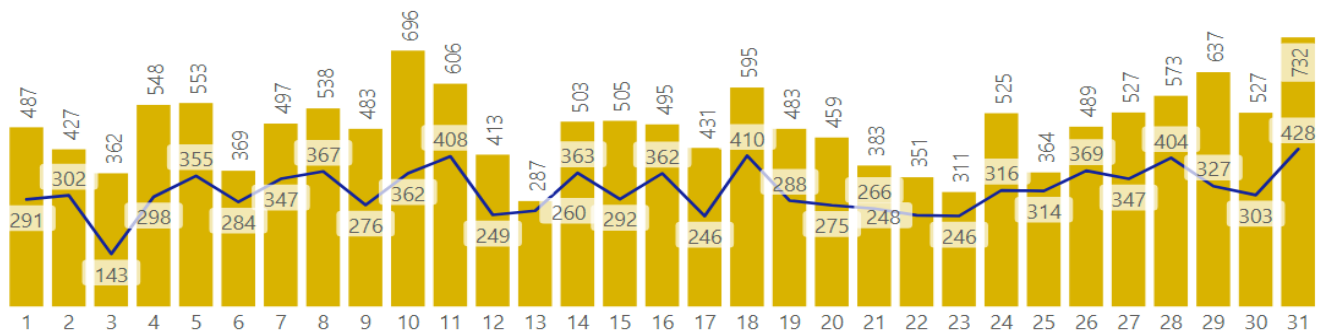
● TMAE ● Contagem de Ocorrências



Regional Iporá – GO

TMAE e OE por Dia - Outubro 2021

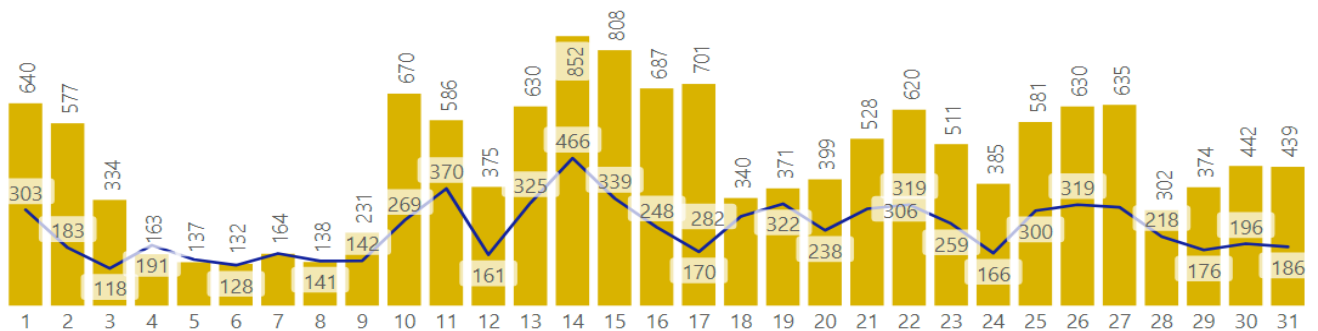
● TMAE ● Contagem de Ocorrências



Regional Luziânia – GO

TMAE e OE por Dia - Outubro 2021

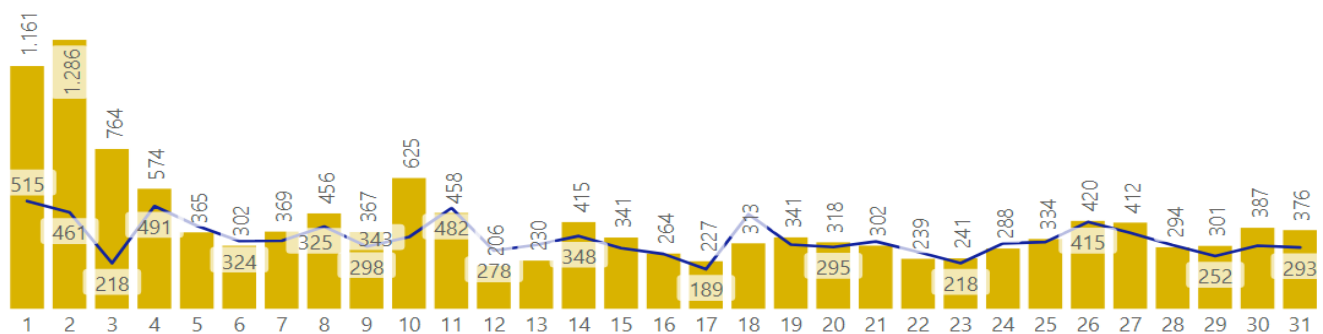
● TMAE ● Contagem de Ocorrências



Regional Metropolitana – GO

TMAE e OE por Dia - Outubro 2021

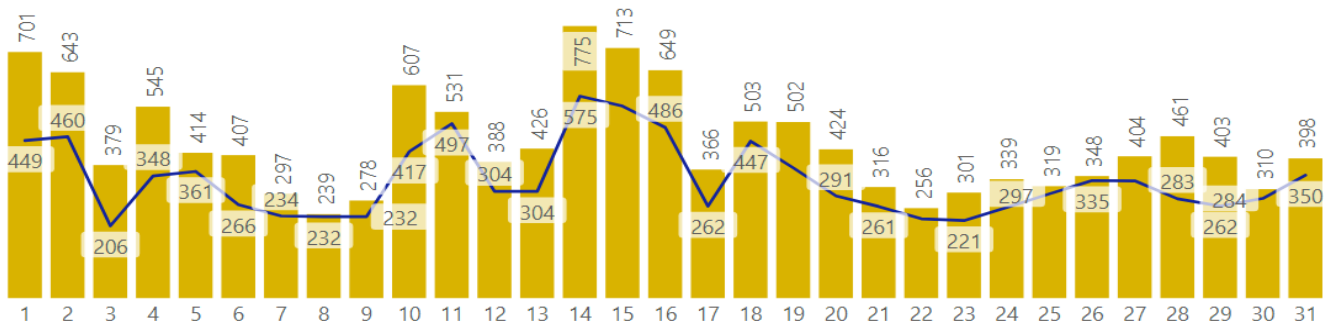
● TMAE ● Contagem de Ocorrências



Regional Morrinhos – GO

TMAE e OE por Dia - Outubro 2021

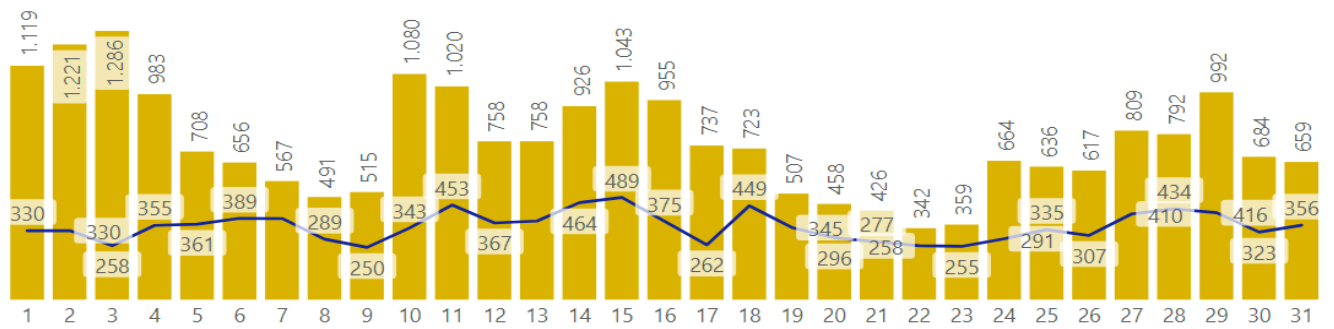
● TMAE ● Contagem de Ocorrências



Regional Rio Verde – GO

TMAE e OE por Dia - Outubro 2021

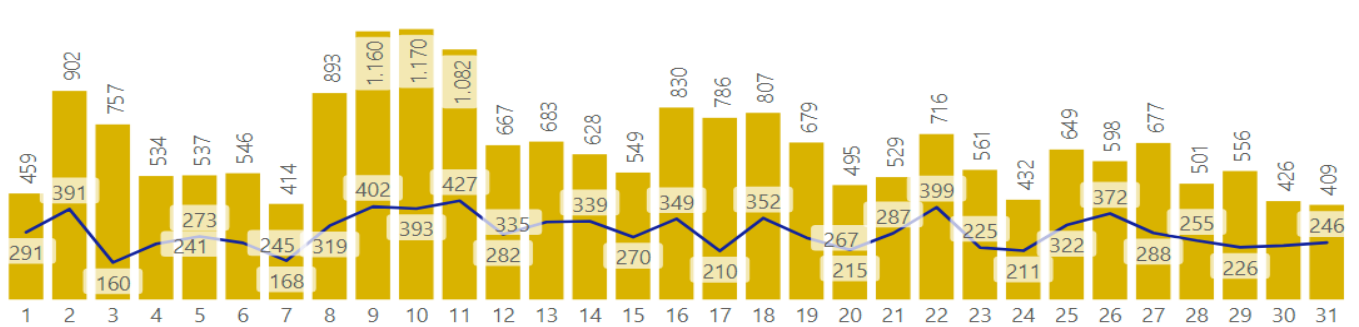
● TMAE ● Contagem de Ocorrências



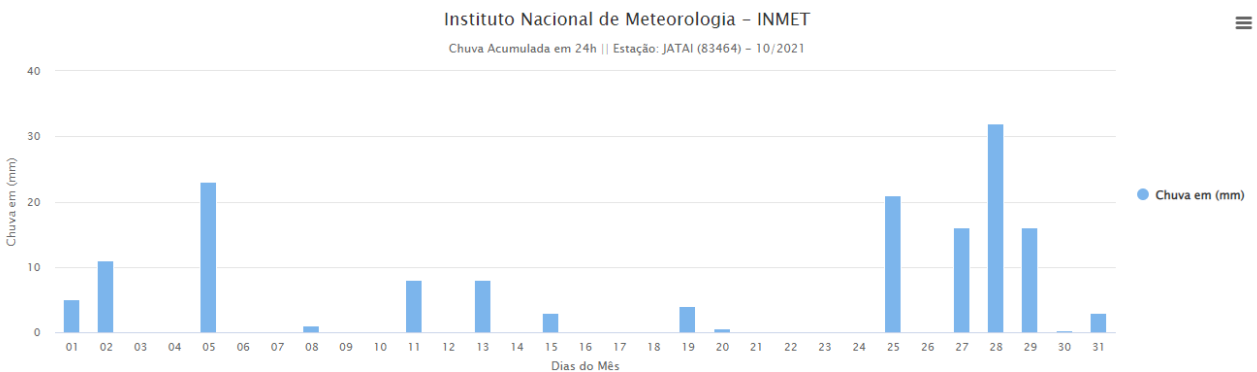
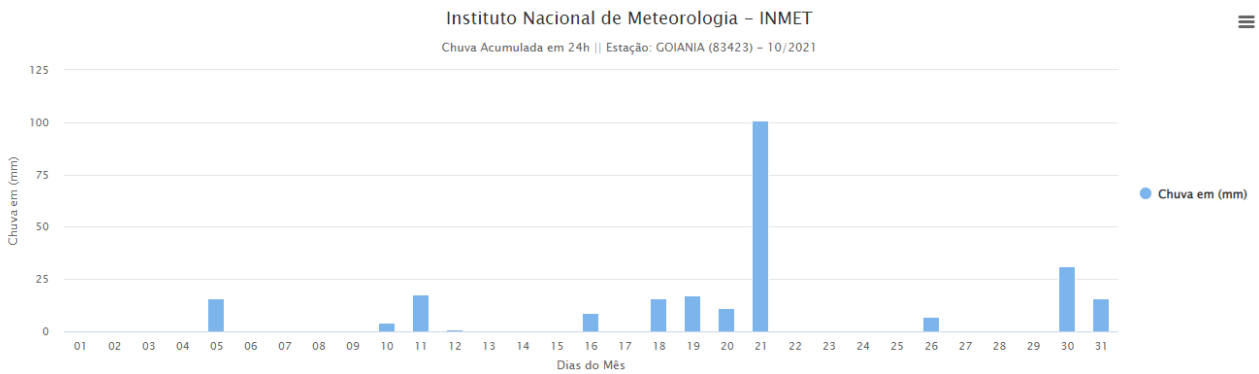
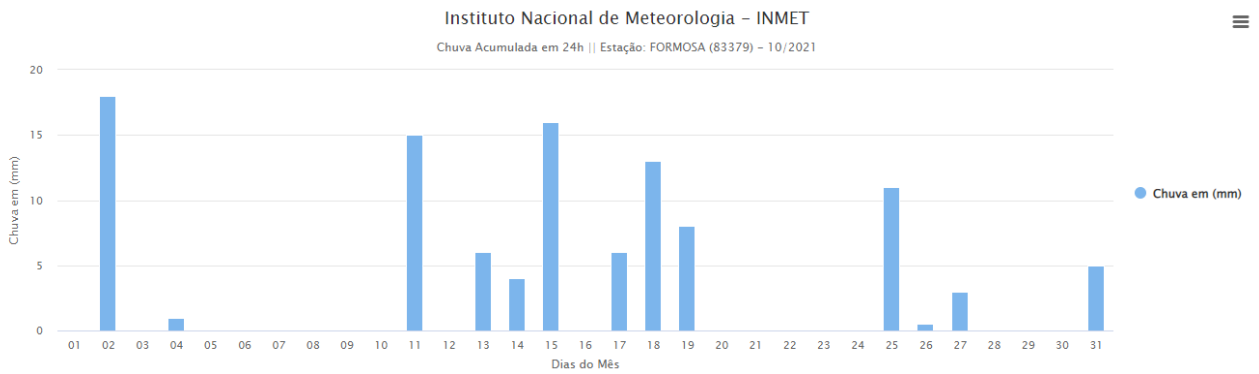
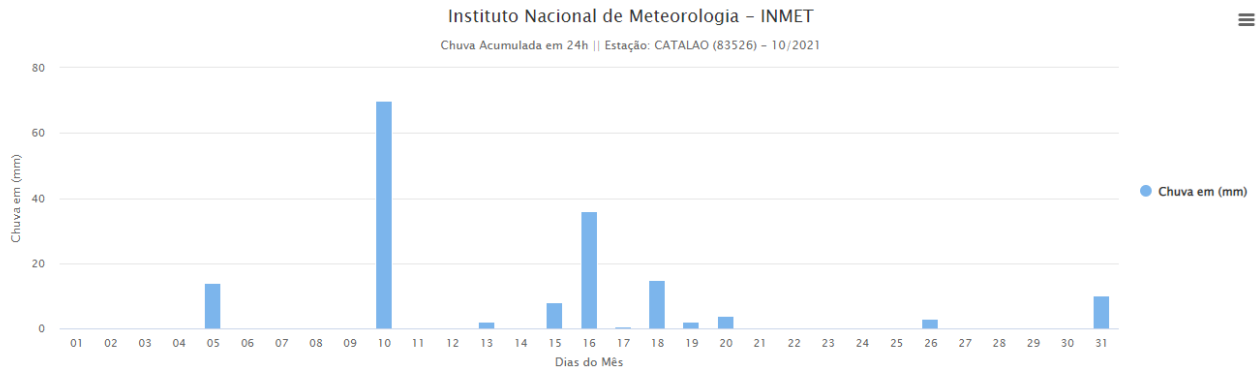
Regional Uruaçu - GO

TMAE e OE por Dia - Outubro 2021

● TMAE ● Contagem de Ocorrências

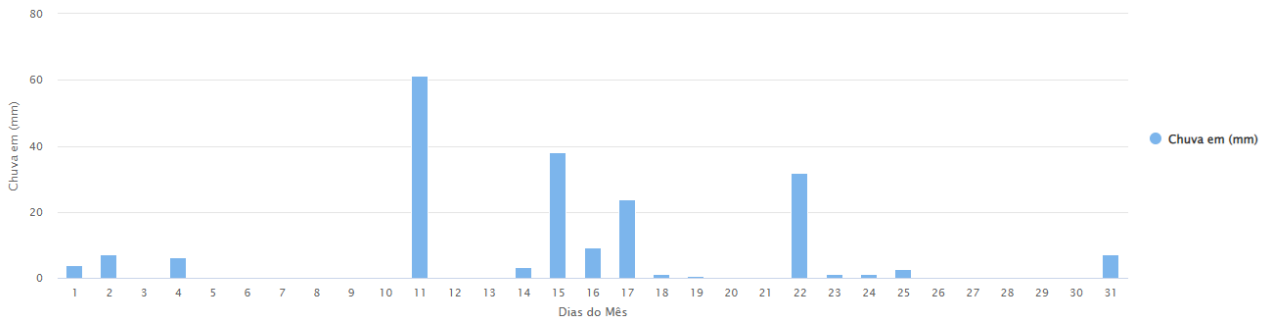


10.2. Dados climatológicos pelo INMET



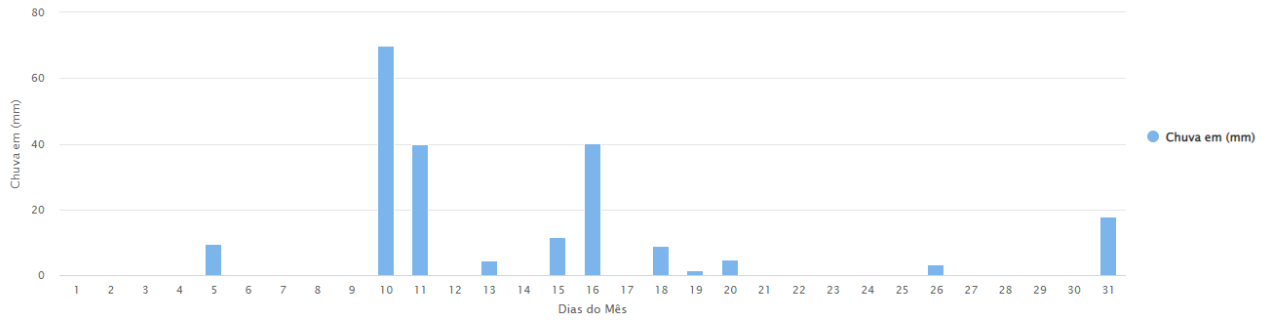
Instituto Nacional de Meteorologia – INMET

Chuva Acumulada em 24h || Estação: ALTO PARAISO DE GOIAS (A024) – 10/2021



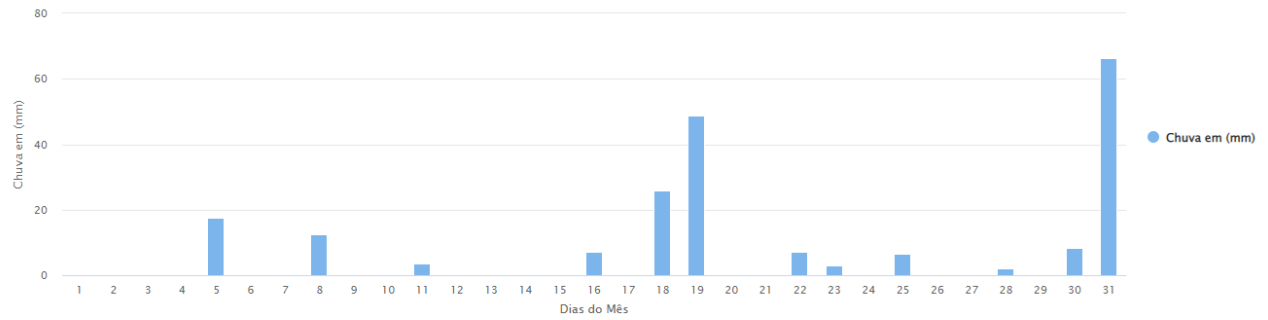
Instituto Nacional de Meteorologia – INMET

Chuva Acumulada em 24h || Estação: CATALAO (A034) – 10/2021



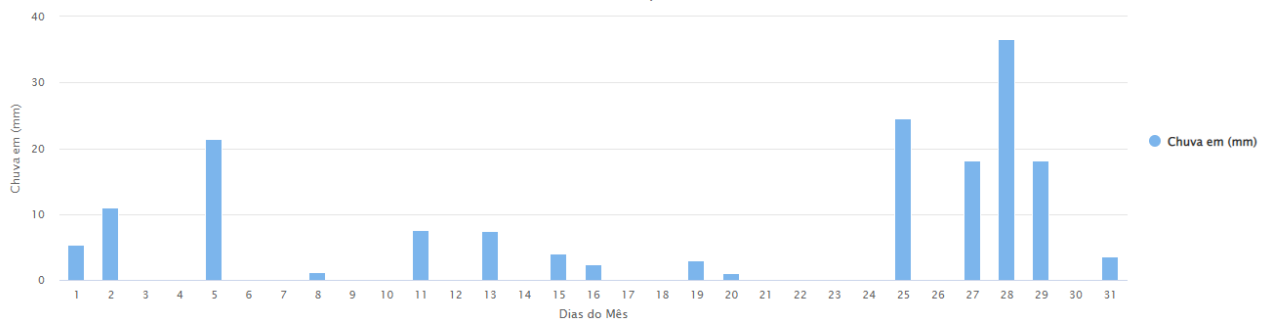
Instituto Nacional de Meteorologia – INMET

Chuva Acumulada em 24h || Estação: GOIAS (A014) – 10/2021



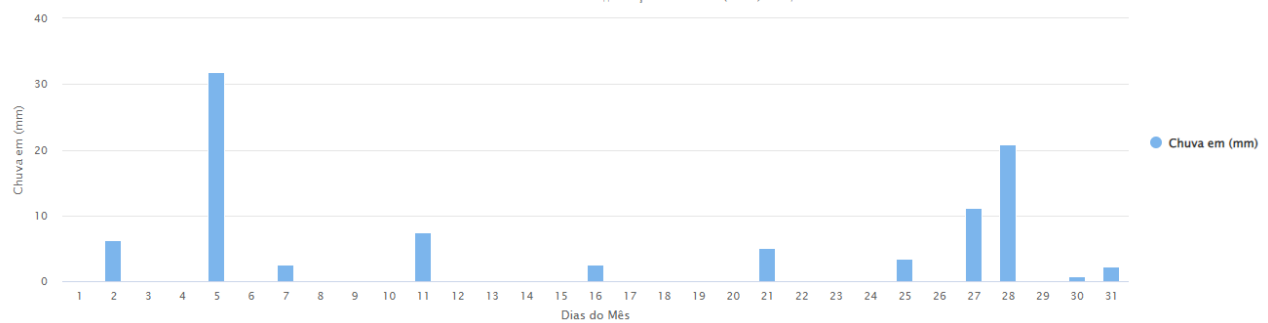
Instituto Nacional de Meteorologia – INMET

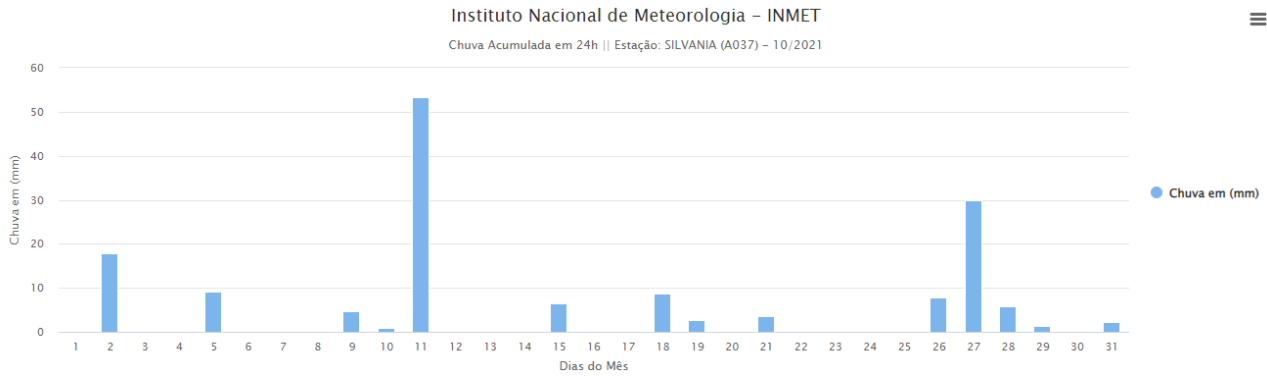
Chuva Acumulada em 24h || Estação: JATAI (A016) – 10/2021



Instituto Nacional de Meteorologia – INMET

Chuva Acumulada em 24h || Estação: PARAUNA (A027) – 10/2021





10.3. Demais Evidências

Atenção: Goiás está sob risco de temporal, raios e rajadas de vento

Também podem ocorrer alagamentos, deslizamentos e até transbordamentos na região. Veja a previsão completa

13, outubro, 2021 Tempo de leitura: 1 min leitura

De acordo com o portal Climatempo, há risco de alagamento, deslizamento e até transbordamentos na região centro-sul do país.

No entanto, o tempo não vai ficar fechado ao longo da semana.

Os dias serão de sol e abafados, com temperaturas máximas em torno dos 30°C.

Mas a previsão é de chuvas diárias, com maior risco de temporal entre 4ª (13) e 5ª feira (14).

Já o Instituto Nacional de Meteorologia (Inmet) emitiu um aviso de chuva (entre 20 e 30 mm/h ou até 50 mm/dia), ventos intensos (40-60 km/h) e risco de de corte de energia elétrica, queda de galhos de árvores, alagamentos e descargas elétricas.

<https://folhaz.com.br/noticias/goias-sob-risco-de-temporal-raios-rajadas/>



maisgoiasoficial • Seguir



Curtido por **luciannaleao73_reis** e outras pessoas
maisgoiasoficial A forte chuva registrada na quinta-feira (15) causou alagamento em um hospital de Caldas Novas e diversos outros estragos pelo estado de Goiás. Cidades goianas como Morrinhos chegaram a registrar 126,4 mm de precipitação. Ventania, raios e trovões também foram vistos nos



maisgoiasoficial • Seguir



maisgoiasoficial • Seguir



https://www.instagram.com/maisgoiasoficial/p/CVDWiP0AwWZ/?utm_medium=copy_link



https://www.instagram.com/reel/CVfRehJYe/?utm_medium=copy_link

Chuvas em Goiás

Somente nos primeiros 15 dias de outubro, **já choveu mais do que era previsto** para todo o mês, segundo publicação do climatologista e professor da Universidade de Rio Verde (UniRV), Gilmar Oliveira.

Ainda segundo o climatologista, já foram registrados 178 mm, o que significa 28% acima da média prevista. Na semana passada, houve chuva forte em vários municípios goianos e Morrinhos foi a cidade com maior registro de precipitação, chegando a 126,4mm.

De acordo com o Inmet, nesta segunda e terça-feira ainda tem previsão de muitas nuvens, pancadas e trovoadas de chuva isoladas. A previsão é que a temperatura em Goiânia, hoje, chegue a máxima de 32°. A umidade relativa do ar deve variar entre 45% e 90%.

×

https://diaonline.ig.com.br/2021/10/18/tempo-em-goias-pancadas-de-chuvas-nesta-segunda-18-indicam-avanco-de-frente-fria/?utm_source=Dinake+Nubia&utm_campaign=diaonline-author



Dia: 15/10/2021
 Cidade: Cristalina
 Regional: Luziânia

Relato: após um temporal houve rompimento de cabos em várias partes da regional em algumas situações houve a necessidade de acionamento de máquinas para abrir estrada para equipe chegar até o local dos serviços atrasando ainda mais o atendimento.

11. Laudo Meteorológico

CLIMATEMPO

Laudo Meteorológico de Evento Climático - ENEL Distribuição Goiás - 15 e 16 de outubro de 2021

São Paulo, SP, Brasil

Novembro de 2021

Sumário

1	ANÁLISE DE EVENTO METEOROLÓGICO	2
1.1	Descrição do Evento	2
1.2	Abrangência do Evento	5
2	CLASSIFICAÇÃO COBRADE	11
3	RESUMO DO EVENTO	12
4	REFERÊNCIAS	17

1 Análise de Evento Meteorológico

1.1 Descrição do Evento

Na figura a seguir é apresentada a área de concessão da ENEL Distribuição, dividida em regiões, a serem analisadas neste relatório.

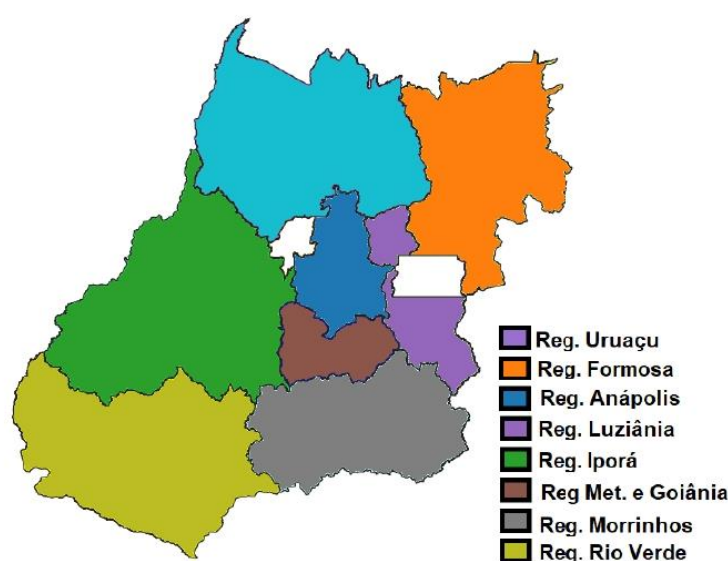


Figura 1 – Regiões de Goiás atendidas pela ENEL Distribuição.

O avanço de uma frente fria sobre o centro-sul do Brasil reforçou o transporte do ar quente e úmido em baixos níveis sobre a região Centro-Oeste e, em associação com a circulação de ventos na alta atmosfera, favoreceram a formação de nuvens de tempestade que avançaram sobre o estado de Goiás entre a tarde do dia 15 e a noite do dia 16 de outubro de 2021.

Na Figura 2 são apresentadas as descargas atmosféricas (raios) nuvem-solo e nuvem-nuvem detectadas pelo sistema Earth Networks. Entre as 13h22 do dia 15 e 23h57 do dia 16 de outubro foram registrados 12748 raios nuvem-solo e 47658 descargas nuvem-nuvem sobre a área da ENEL Distribuição Goiás.

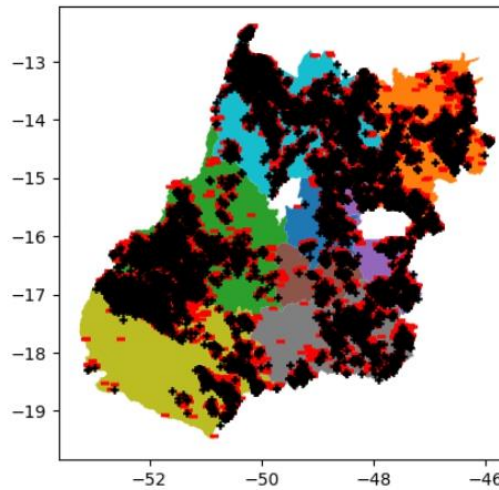


Figura 2 – Descargas atmosféricas nuvem-solo (em preto) e nuvem-nuvem (em vermelho) detectadas pelo sistema Earth Networks entre 16h22 do dia 15 e 23h57 do dia 16 de outubro de 2021 sobre a área de concessão da ENEL Distribuição em Goiás.

Na tabela 1 são apresentados os acumulados horários de chuva registrados pelo Instituto Nacional de Meteorologia (INMET) nas estações representativas da área de concessão da ENEL GO. Algumas estações registraram chuva forte durante o evento (segundo a American Meteorological Society - Sociedade Meteorológica Americana -, chuvas com taxa entre 2,5mm a 7,6 mm por hora são consideradas moderadas e aquelas com taxa superior a 7,6 mm por hora são consideradas chuva forte). Em Itumbiara foram registrados 13,4 mm entre as 22h e 23h do dia 15 de outubro de 2021.

Tabela 1 – Acumulado horario de chuva registrada pelo INMET.

Estacao	Horario	Precipitacao (mm)
Alto Araguaia	2021-10-16 3:00	9.40
Goiânia	2021-10-16 6:00	8.00
Itumbiara	2021-10-15 23:00	13.40
Posse	2021-10-16 14:00	9.80

As estações do INMET também registram fortes rajadas de vento. Na tabela 2 são apresentados os registros das rajadas de vento superiores a 50 km/h. Como é possível observar o maior valor registrado foi de 60,5 km/h na noite do dia 15 de outubro de 2021 na estação de Jataí. Segundo escala Beaufort, ventos com tal intensidade podem ser classificados como vento forte.

Tabela 2 – Rajadas de vento maiores ou iguais a 50 km/h registradas pelo INMET. Segundo a escala Beaufort, ventos entre 50 e 61 km/h são classificados como vento forte, entre 62 e 74 km/h como ventania, entre 75 e 88 km/h como ventania forte e entre 89 e 102 km/h como tempestade, entre 103 a 117 km/h como tempestade violenta.

Estacao	Horario	Rajada (km/h)
Goianésia	2021-10-16 15:00	54.0
Goianésia	2021-10-16 16:00	52.6
Itumbiara	2021-10-15 22:00	52.6
Itumbiara	2021-10-15 23:00	52.6
Jataí	2021-10-15 21:00	60.5
Monte Alegre de Goiás	2021-10-14 21:00	55.1

1.2 Abrangência do Evento

A seguir são apresentadas as imagens realçadas do satélite GOES-16 entre as 15h00 do dia 15 e 00h00 do dia 17 de outubro de 2021. Os tons em vermelho e preto indicam a presença de nuvens de grande desenvolvimento vertical, geralmente associadas à ocorrência de tempo severo.

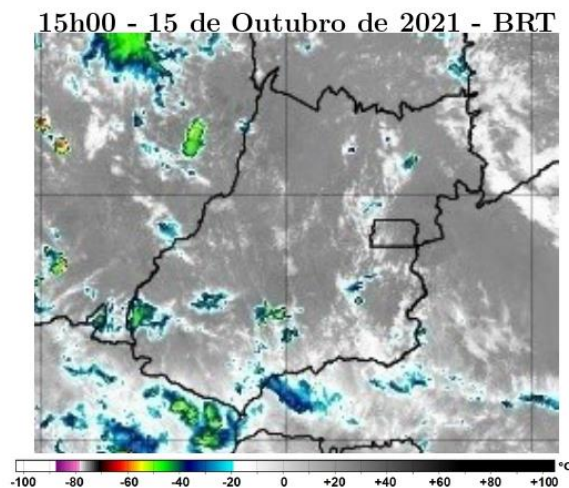


Figura 3 – Imagens realçadas do satélite GOES-16 das 15h00 do dia 15 de Outubro de 2021. FONTE: Cptec/INPE.

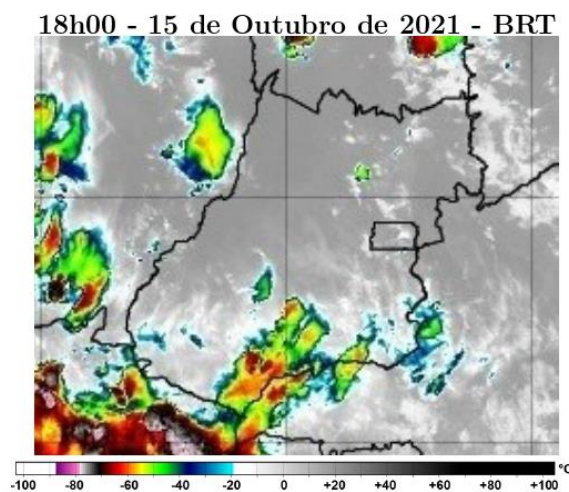


Figura 4 – Imagens realçadas do satélite GOES-16 das 18h00 do dia 15 de Outubro de 2021. FONTE: Cptec/INPE.

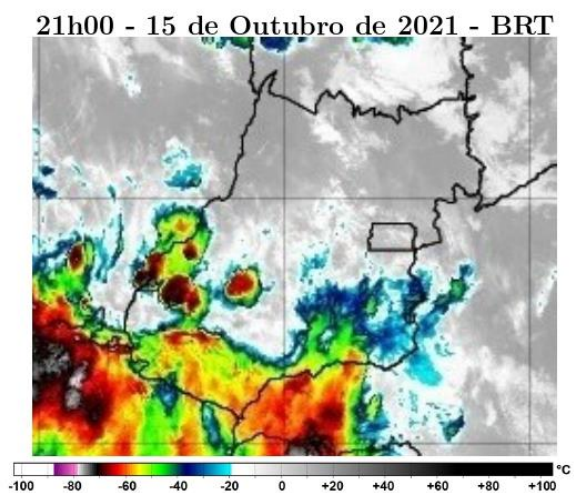


Figura 5 – Imagens realçadas do satélite GOES-16 das 21h00 do dia 15 de Outubro de 2021. FONTE: Cptec/INPE.

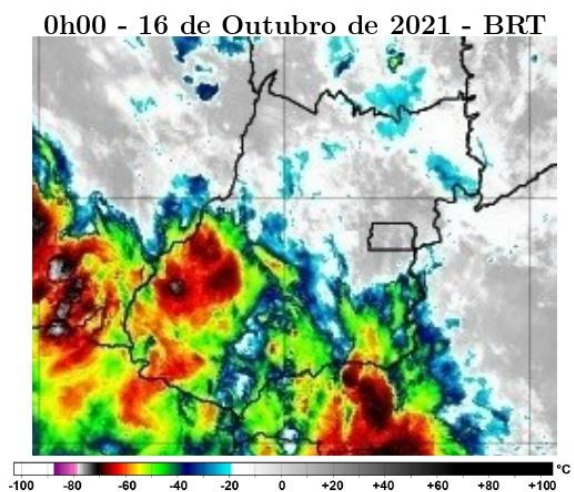


Figura 6 – Imagens realçadas do satélite GOES-16 das 0h00 do dia 16 de Outubro de 2021. FONTE: Cptec/INPE.

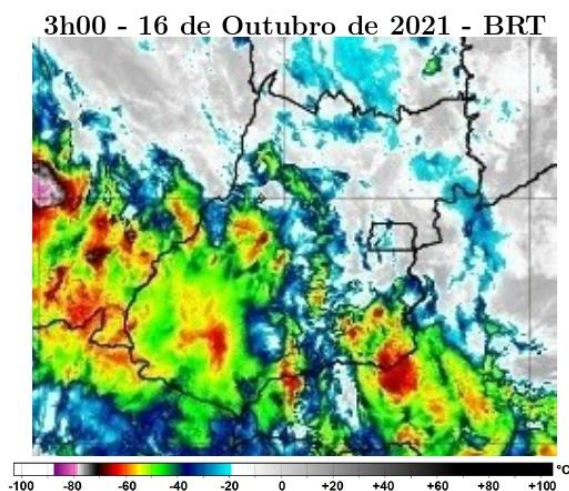


Figura 7 – Imagens realçadas do satélite GOES-16 das 3h00 do dia 16 de Outubro de 2021. FONTE: Cptec/INPE.

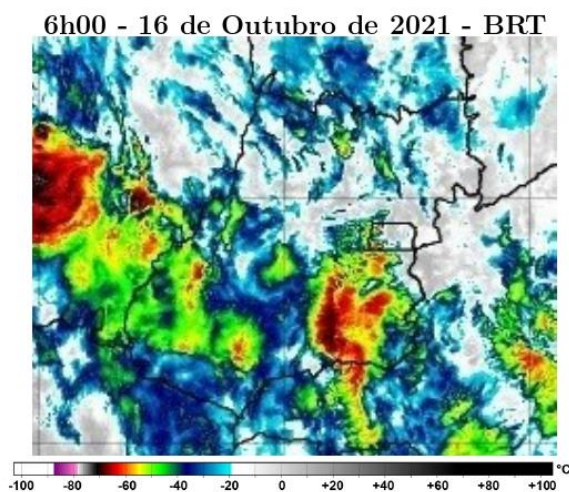


Figura 8 – Imagens realçadas do satélite GOES-16 das 6h00 do dia 16 de Outubro de 2021. FONTE: Cptec/INPE.

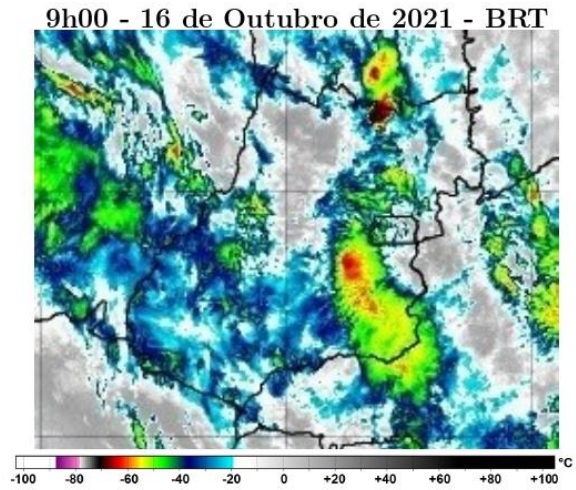


Figura 9 – Imagens realçadas do satélite GOES-16 das 9h00 do dia 16 de Outubro de 2021. FONTE: Cptec/INPE.

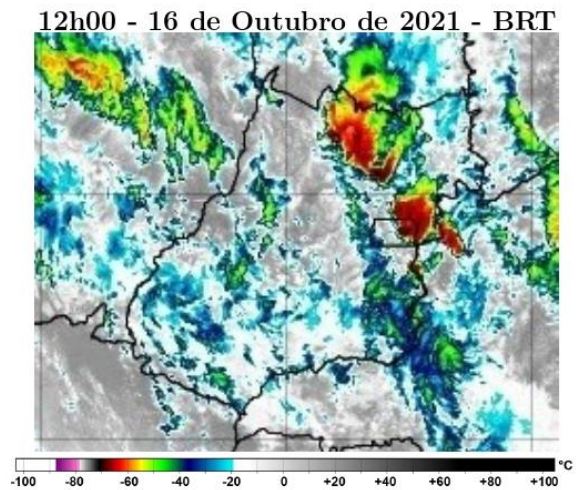


Figura 10 – Imagens realçadas do satélite GOES-16 das 12h00 do dia 16 de Outubro de 2021. FONTE: Cptec/INPE.

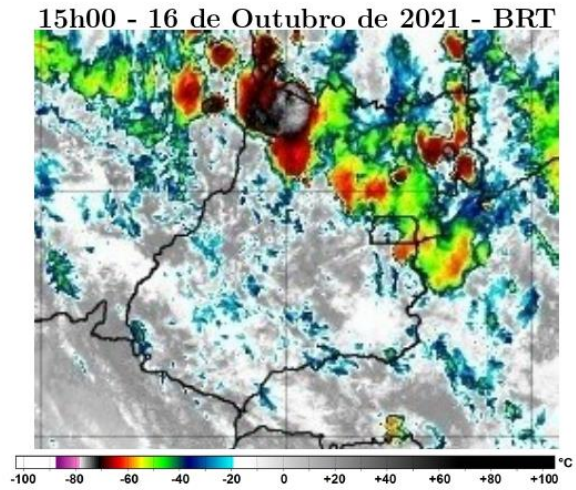


Figura 11 – Imagens realçadas do satélite GOES-16 das 15h00 do dia 16 de Outubro de 2021. FONTE: Cptec/INPE.

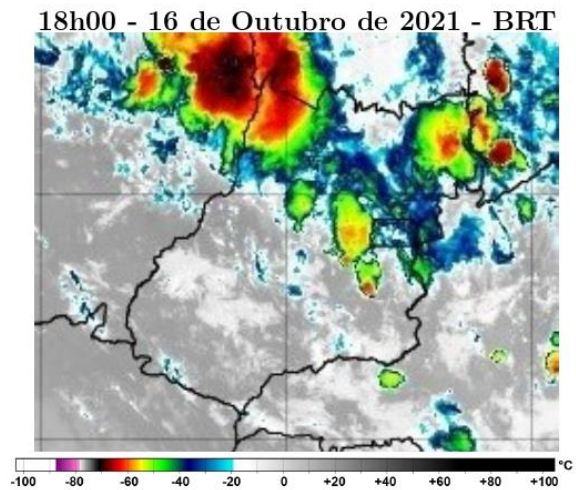


Figura 12 – Imagens realçadas do satélite GOES-16 das 18h00 do dia 16 de Outubro de 2021. FONTE: Cptec/INPE.

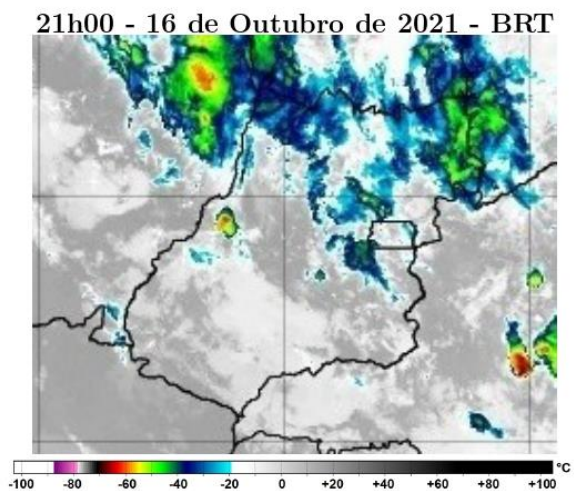


Figura 13 – Imagens realçadas do satélite GOES-16 das 21h00 do dia 16 de Outubro de 2021. FONTE: Cptec/INPE.

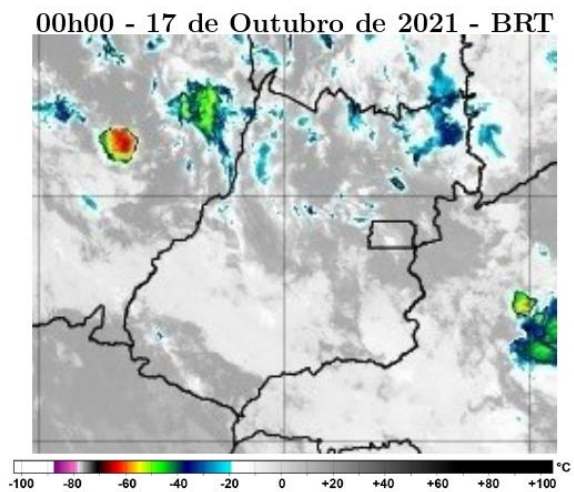


Figura 14 – Imagens realçadas do satélite GOES-16 das 00h00 do dia 17 de Outubro de 2021. FONTE: Cptec/INPE.

2 Classificação COBRADE

O COBRADE (Classificação e Codificação Brasileira de Desastres) foi criado com o intuito de adequar a classificação brasileira à classificação utilizada pela ONU na classificação de desastres e nivelar o país aos demais organismos de gestão de desastres do mundo.

Baseados nos dados analisados nos itens anteriores, podemos classificar o evento ocorrido na ENEL Distribuição Goiás como Tempestade de raios (Código 1.3.2.1.2), Chuvas intensas (Código 1.3.2.1.4) e Vendaval (Código 1.3.2.1.5).

3 Resumo do Evento

Nuvens de tempestade associadas ao fluxo de ar quente e úmido, reforçadas pelo avanço de uma frente fria e a circulação dos ventos na alta atmosfera provocaram chuva forte, raios e fortes rajadas de vento sobre o estado de Goiás entre a tarde do dia 15 e a noite do dia 16 de outubro de 2021.

O sistema de detecção da EarthNetworks registrou 60406 descargas atmosféricas sobre a área de concessão da ENEL Distribuição Goiás entre as 13h22 do dia 15 e 23h57 do dia 16 de outubro de 2021. Estações do INMET representativas da região de interesse registraram fortes rajadas de vento durante o período. O vento máximo registrado foi de 60,5 km/h na estação de Jataí na noite do dia 15 de outubro de 2021, classificado como vento forte pela escala Beaufort.

Tabela 3 – Resumo do evento Regional Rio Verde

Número/Código do Evento	01-0009/ENEL
Número/Código do Laudo	0009/ENEL
Descrição	Tempestade com intensa atividade elétrica no interior das nuvens, com grande desenvolvimento vertical. Chuvas com acumulados significativos. Forte deslocamento de uma massa de ar em uma região.
Código COBRADE	Tempestade de raios - 1.3.2.1.2, Chuvas intensas - 1.3.2.1.4 e Vendaval - 1.3.2.1.5
Hora início do evento	16h00 do dia 15 de outubro de 2021
Hora fim do evento	15h30 do dia 16 de outubro de 2021
Abrangência	Regional Rio Verde

Tabela 4 – Resumo do evento Regional Morrinhos

Número/Código do Evento	01-0009/ENEL
Número/Código do Laudo	0009/ENEL
Descrição	Tempestade com intensa atividade elétrica no interior das nuvens, com grande desenvolvimento vertical. Chuvas com acumulados significativos. Forte deslocamento de uma massa de ar em uma região.
Código COBRADE	Tempestade de raios - 1.3.2.1.2, Chuvas intensas - 1.3.2.1.4 e Vendaval - 1.3.2.1.5
Hora início do evento	17h40 do dia 15 de outubro de 2021
Hora fim do evento	16h30 do dia 16 de outubro de 2021
Abrangência	Regional Morrinhos

Tabela 5 – Resumo do evento Regional Metropolitana e Goiânia

Número/Código do Evento	01-0009/ENEL
Número/Código do Laudo	0009/ENEL
Descrição	Tempestade com intensa atividade elétrica no interior das nuvens, com grande desenvolvimento vertical. Chuvas com acumulados significativos. Forte deslocamento de uma massa de ar em uma região.
Código COBRADE	Tempestade de raios - 1.3.2.1.2, Chuvas intensas - 1.3.2.1.4 e Vendaval - 1.3.2.1.5
Hora início do evento	20h30 do dia 15 de outubro de 2021
Hora fim do evento	19h00 do dia 16 de outubro de 2021
Abrangência	Regional Metropolitana e Goiânia

Tabela 6 – Resumo do evento Regional Iporá

Número/Código do Evento	01-0009/ENEL
Número/Código do Laudo	0009/ENEL
Descrição	Tempestade com intensa atividade elétrica no interior das nuvens, com grande desenvolvimento vertical. Chuvas com acumulados significativos. Forte deslocamento de uma massa de ar em uma região.
Código COBRADE	Tempestade de raios - 1.3.2.1.2, Chuvas intensas - 1.3.2.1.4 e Vendaval - 1.3.2.1.5
Hora início do evento	20h30 do dia 15 de outubro de 2021
Hora fim do evento	17h00 do dia 16 de outubro de 2021
Abrangência	Regional Iporá

Tabela 7 – Resumo do evento Regional Luziânia

Número/Código do Evento	01-0009/ENEL
Número/Código do Laudo	0009/ENEL
Descrição	Tempestade com intensa atividade elétrica no interior das nuvens, com grande desenvolvimento vertical. Chuvas com acumulados significativos. Forte deslocamento de uma massa de ar em uma região.
Código COBRADE	Tempestade de raios - 1.3.2.1.2, Chuvas intensas - 1.3.2.1.4 e Vendaval - 1.3.2.1.5
Hora início do evento	21h00 do dia 15 de outubro de 2021
Hora fim do evento	22h00 do dia 16 de outubro de 2021
Abrangência	Regional Luziânia

Tabela 8 – Resumo do evento Regional Anápolis

Número/Código do Evento	01-0009/ENEL
Número/Código do Laudo	0009/ENEL
Descrição	Tempestade com intensa atividade elétrica no interior das nuvens, com grande desenvolvimento vertical. Chuvas com acumulados significativos. Forte deslocamento de uma massa de ar em uma região.
Código COBRADE	Tempestade de raios - 1.3.2.1.2, Chuvas intensas - 1.3.2.1.4 e Vendaval - 1.3.2.1.5
Hora início do evento	21h20 do dia 15 de outubro de 2021
Hora fim do evento	22h00 do dia 16 de outubro de 2021
Abrangência	Regional Anápolis

Tabela 9 – Resumo do evento Regional Formosa

Número/Código do Evento	01-0009/ENEL
Número/Código do Laudo	0009/ENEL
Descrição	Tempestade com intensa atividade elétrica no interior das nuvens, com grande desenvolvimento vertical. Chuvas com acumulados significativos. Forte deslocamento de uma massa de ar em uma região.
Código COBRADE	Tempestade de raios - 1.3.2.1.2, Chuvas intensas - 1.3.2.1.4 e Vendaval - 1.3.2.1.5
Hora início do evento	07h30 do dia 16 de outubro de 2021
Hora fim do evento	01h00 do dia 17 de outubro de 2021
Abrangência	Regional Formosa

Tabela 10 – Resumo do evento Regional Uruaçu

Número/Código do Evento	01-0009/ENEL
Número/Código do Laudo	0009/ENEL
Descrição	Tempestade com intensa atividade elétrica no interior das nuvens, com grande desenvolvimento vertical. Chuvas com acumulados significativos. Forte deslocamento de uma massa de ar em uma região.
Código COBRADE	Tempestade de raios - 1.3.2.1.2, Chuvas intensas - 1.3.2.1.4 e Vendaval - 1.3.2.1.5
Hora início do evento	02h30 do dia 16 de outubro de 2021
Hora fim do evento	01h00 do dia 17 de outubro de 2021
Abrangência	Regional Uruaçu

4 Referências

- RMets Royal Meteorological Society – Beaufort Scale - <https://www.rmets.org/weather-and-climate/observing/beaufort-scale>
- Instituto Nacional de Meteorologia (INMET) - <http://www.inmet.gov.br>
- Cptec/INPE- <https://www.cptec.inpe.br/>
- Centro de Hidrografia da Marinha do Brasil - <https://www.marinha.mil.br/chm/>
- Meteorology Glossary - American Meteorological Society - <http://glossary.ametsoc.org/>

Anexos

A.1 Carta Sinótica

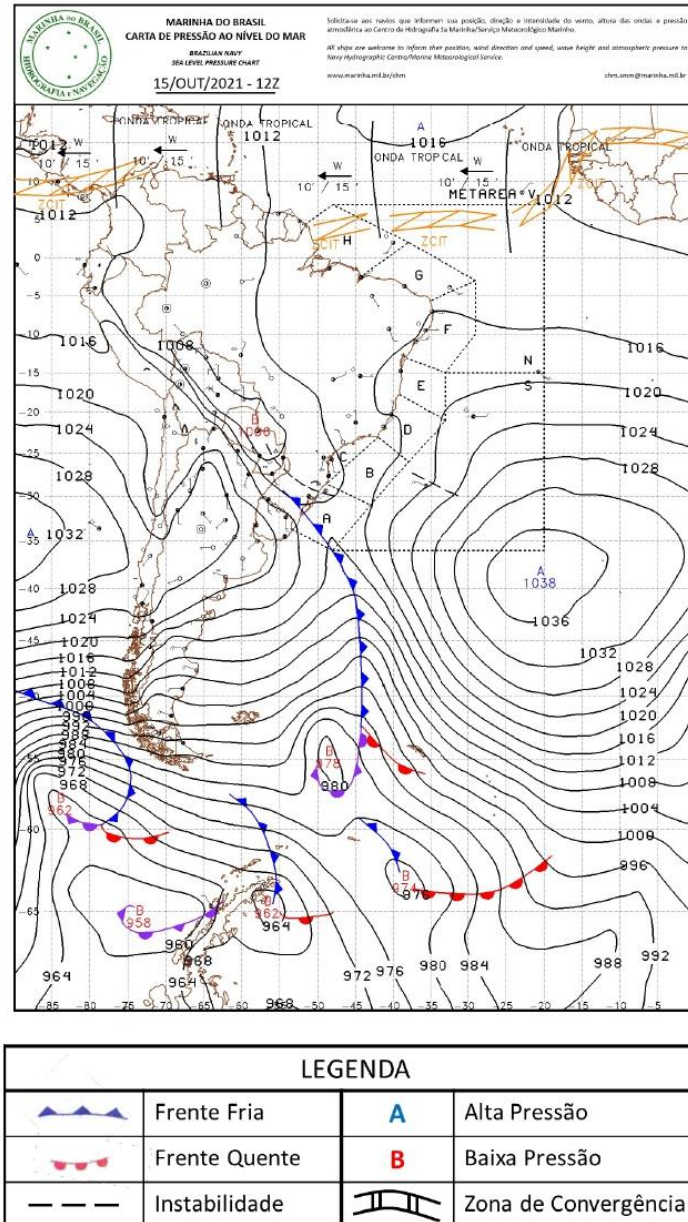


Figura A1 - Carta sinótica para as 1200Z do dia 15 de outubro de 2021 (09h00 do dia 15 de outubro de 2021, hora local). FONTE: Marinha do Brasil).

A.2 Notícias relacionadas

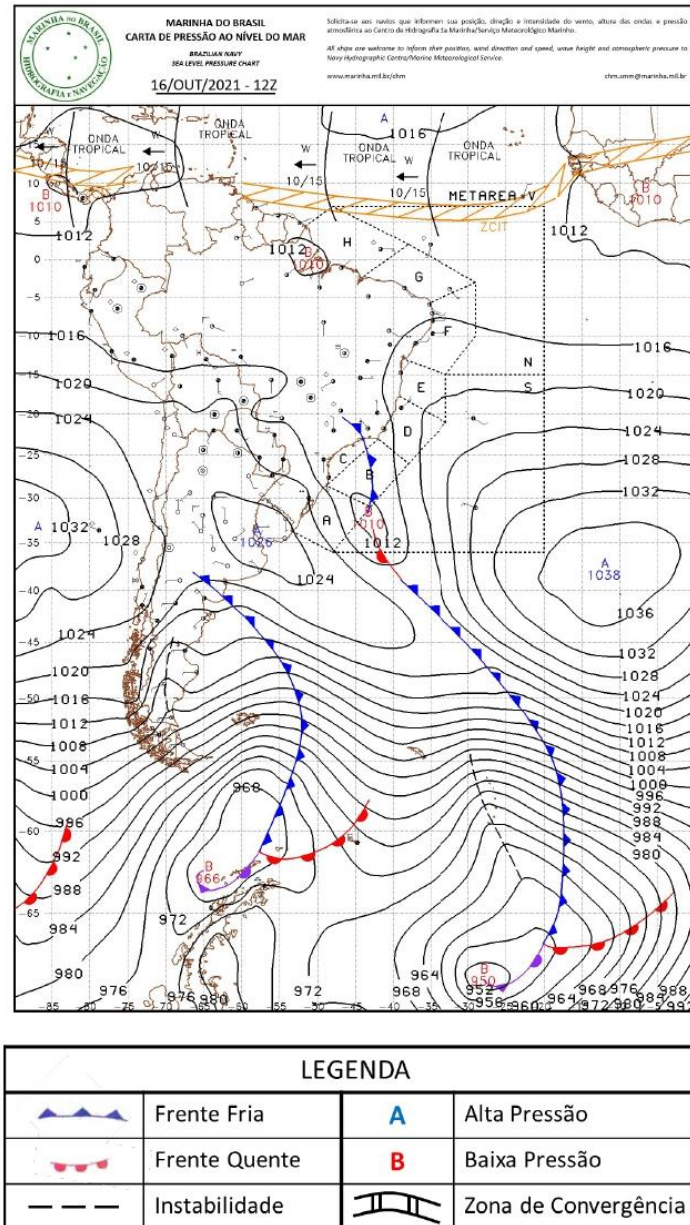


Figura A2 - Carta sinótica para as 1200Z do dia 16 de outubro de 2021 (09h00 do dia 16 de outubro de 2021, hora local). FONTE: Marinha do Brasil).

Bianca Lobo Silva

Meteorologista

CREA 5063840461