

## **EDEL DISTRIBUIÇÃO GOIÁS**



**Relatório de Evento em Situação de Emergência**

**Nº CHI-079**

**Sumário**

<b>1. INTRODUÇÃO.....</b>	<b>3</b>
<b>2. DEFINIÇÃO .....</b>	<b>4</b>
<b>3. RESUMO EXECUTIVO.....</b>	<b>5</b>
<b>3.1. RELATÓRIO DE OCORRÊNCIAS DO PERÍODO .....</b>	<b>5</b>
<b>4. DESCRIÇÃO DE DANOS CAUSADOS.....</b>	<b>8</b>
<b>4.1. DESCRIÇÃO DOS EQUIPAMENTOS AFETADOS .....</b>	<b>8</b>
<b>4.2. EQUIPAMENTOS AFETADOS .....</b>	<b>9</b>
<b>5. RELATO TÉCNICO SOBRE A INTERVENÇÃO REALIZADA PARA RESTABELECIMENTO .....</b>	<b>10</b>
<b>6. LISTA DE OCORRÊNCIAS .....</b>	<b>11</b>
<b>7. PLOTAGEM DAS OCORRÊNCIAS CONFORME A ESPACIALIZAÇÃO DAS CHUVAS .....</b>	<b>154</b>
<b>8. CLIENTES AFETADOS E IMPACTOS GLOBAIS .....</b>	<b>155</b>
<b>9. DIAGRAMAS UNIFILARES .....</b>	<b>156</b>
<b>10. DEMAIS EVIDÊNCIAS .....</b>	<b>157</b>
<b>10.1. DADOS TÉCNICO - OPERACIONAIS ENEL GO .....</b>	<b>157</b>
<b>10.2. DADOS CLIMATOLÓGICOS PELO INMET .....</b>	<b>160</b>
<b>10.3. DEMAIS EVIDÊNCIAS.....</b>	<b>163</b>
<b>11. LAUDO METEOROLÓGICO .....</b>	<b>167</b>

## 1. Introdução

As concessionárias do serviço público de distribuição de energia elétrica devem prover o serviço de forma adequada, buscando sempre a eficiência, conforme disposto na legislação e nos respectivos contratos de concessão.

Dentre a legislação vigente, destacam-se os Procedimentos de Distribuição de Energia Elétrica no Sistema Elétrico Nacional – PRODIST, que consistem em documentos elaborados pela Agência Nacional de Energia Elétrica – ANEEL, com a participação dos agentes de distribuição e de outras entidades e associações do setor elétrico nacional, que normatizam e padronizam as atividades técnicas relacionadas ao funcionamento e desempenho dos sistemas de distribuição de energia elétrica.

O Módulo 8 do PRODIST – Revisão 12, mais especificamente em sua Seção 8.2, regulamenta a qualidade do serviço prestado pelas distribuidoras de energia elétrica, estabelecendo a metodologia para apuração dos indicadores de continuidade e dos tempos de atendimento a ocorrências emergenciais.

O referido regulamento prevê que, na apuração dos indicadores coletivos e individuais deverão ser consideradas todas as interrupções de longa duração que atingirem as unidades consumidoras, admitidas algumas exceções (denominadas expurgos), que podem ser encontradas no Item 5.6.2.2 da seção 8.2 do Módulo 8 do PRODIST, transcrito abaixo:

*5.6.2.2 Na apuração dos indicadores DEC e FEC devem ser consideradas todas as interrupções, admitidas apenas as seguintes exceções:*

*i. falha nas instalações da unidade consumidora que não provoque interrupção em instalações de terceiros;*

*ii. interrupção decorrente de obras de interesse exclusivo do consumidor e que afete somente a unidade consumidora do mesmo;*

**iii. Interrupção em Situação de Emergência;**

*iv. suspensão por inadimplemento do consumidor ou por deficiência técnica e/ou de segurança das instalações da unidade consumidora que não provoque interrupção em instalações de terceiros, previstas em regulamentação;*

*v. vinculadas a programas de racionamento instituídos pela União;*

*vi. ocorridas em Dia Crítico;*

*vii. oriundas de atuação de Esquema Regional de Alívio de Carga estabelecido pelo ONS. [grifos nossos]*

Para os casos de expurgo por Interrupção em Situação de Emergência (ISE), a alínea “h” do Item 5.12.1 da seção 8.2 do Módulo 8 do PRODIST estabelece a obrigatoriedade das distribuidoras em disponibilizar, em seu sítio eletrônico, relatórios digitais com as evidências do evento que tenha gerado tais interrupções enquadradas no inciso iii do Item 5.6.2.2 do mesmo.

Nesta seara, o presente documento, visa apresentar as evidências de um evento ocorrido na área de concessão da Enel Distribuição Goiás, bem como informações relevantes a respeito das interrupções em Situação de Emergência decorrentes do mesmo.

Destaca-se que, para o entendimento completo das regras de apuração dos indicadores de continuidade e expurgos, faz-se necessário também a observação das regras contidas nos Módulos 1 e 6 do PRODIST. Todos os módulos destes procedimentos encontram-se disponíveis para consulta no site da ANEEL ([www.aneel.gov.br](http://www.aneel.gov.br)) e as principais definições relacionadas ao tema estão contidas no item 2 deste documento.

## 2. Definição

Seção 1.2 do Módulo 1 do PRODIST – Revisão 10

### **2.198 Evento**

Acontecimento que afete as condições normais de funcionamento de uma rede elétrica, podendo gerar uma ou mais interrupções no fornecimento de energia.

### **2.131 e 2.158 DIC**

Duração de interrupção individual por unidade consumidora, ou seja, intervalo de tempo que, no período de apuração, em cada unidade consumidora ou ponto de conexão ocorreu descontinuidade da distribuição de energia elétrica.

### **2.216 e 2.220 FIC**

Frequência de interrupção individual por unidade consumidora, ou seja, Número de interrupções ocorridas, no período de apuração, em cada unidade consumidora ou ponto de conexão.

### **2.87 Consumidor Hora Interrompido (CHI):**

Somatório dos DICs dos consumidores atingidos por interrupção no fornecimento de energia, expresso em horas e centésimos de horas.

### **2.251 Interrupção em Situação de Emergência:**

Interrupção originada no sistema de distribuição, resultante de Evento que comprovadamente impossibilite a atuação imediata da distribuidora e que não tenha sido provocada ou agravada por esta e que seja:

Decorrentes de evento associado a Decreto de Declaração de Situação de Emergência ou Estado de Calamidade Pública emitido por órgão competente; ou

Decorrentes de Evento cuja soma do CHI das interrupções ocorridas no sistema de distribuição seja superior ao calculado conforme equação a seguir:

$$2.612 \times N^{0,35}$$

N – número de unidades consumidoras faturadas e atendidas em BT ou MT, com 2 (duas) casas decimais, do mês de outubro do ano anterior ao período de apuração

Seguindo esse regramento, demonstra-se abaixo o limite de CHI da Enel GO.

### **CÁLCULO CHI PARA ENEL GO**

- Quantidade faturas em outubro de 2020 (**N**)

Em outubro de 2020 foram faturadas 3.081.536 unidades consumidoras.

- Valor limite CHI para Enel GO

$$2.612 \times 3.081.536^{0,35}$$
$$487.575,31 \text{ CHI}$$

### 3. Resumo Executivo

O Presente Relatório tem como objetivo a incorporação de informações que sejam relevantes para que se possa fazer a devida associação aos dados contidos no documento objeto da classificação de Situação de Emergência caracterizada pelo Módulo 8 do Prodist. Este enquadramento se apresenta na maioria das vezes em condições climáticas adversas com severidade dos fatores inerentes a situação, caracterizado pelo período chuvoso no estado de Goiás, caracterizado na maioria dos casos por fortes ventos e chuvas de grande intensidade e continuidade, diversos pontos de alagamento e queda de árvores.

O avanço de uma frente fria sobre o centro-sul do Brasil reforçou o transporte do ar quente e úmido em baixos níveis sobre a região Centro-Oeste e, em associação com a circulação de ventos na alta atmosfera, favoreceram a formação de nuvens de tempestade que avançaram sobre o estado de Goiás entre os dias 17 e o dia 19 de outubro de 2021.

Foram apresentadas descargas atmosféricas nuvem-solo (raios) e nuvem-nuvem detectadas pelo sistema Earth Networks. Entre as 12h00 do dia 17 e 20h40 do dia 19 de outubro de 2021 foram registrados 18.528 raios nuvem-solo e 63.962 descargas nuvem-nuvem sobre a área da ENEL DISTRIBUIÇÃO GOIÁS.

O INMET registrou chuva forte e significativa durante o evento. Em Pires do Rio foram acumulados em apenas uma hora aproximadamente 57% da média climatológica do mês de outubro na região. Os dados apresentados permitem também afirmar que as condições eram favoráveis à ocorrência de vento forte sobre a área de concessão da ENELGO, com rajada igual ou um pouco superior a 50 km/h.

#### 3.1. Relatório de Ocorrências do período

Na área de concessão da ENEL GO em vários municípios, verificou-se que os danos devido às condições climáticas danificaram a rede de distribuição de energia elétrica em diversos pontos, registrando aproximadamente 511 mil clientes com interrupção no fornecimento de energia elétrica devido a eventos relacionados às chuvas, afetando 236 municípios e 323 Subestações.

O acompanhamento da quantidade de equipes e o Tempo Médio de Atendimento podem ser consultados na Pág. 10 do Relatório em anexo.

O impacto e severidade do evento estão relatados em artigos de mídia, como fotos e reportagens que demonstram os danos na Rede de Distribuição, oriundos dos eventos climáticos no período. Eventos estes que afetaram 511.334 consumidores com CHI de 1.994.847,89 superior ao de 487.575,31 estabelecido como limite para definição de Situação de Emergência, conforme resumo das informações obrigatórias.

<b>Empresa</b>		ENEL DISTRIBUIÇÃO GOIÁS			
<b>Código do Relatório</b>		CHI-079- ENEL DISTRIBUIÇÃO GOIÁS			
<b>Evento:</b>		TEMPORAL NA AREA DE CONCESSÃO DA ENEL DISTRIBUIÇÃO GOIÁS			
<b>Código COBRADE:</b>	1.3.2.1.2, 1.3.2.1.4, 1.3.2.1.5	<b>Data Início</b>	17/10/2021	<b>Hora início</b>	11h00
<b>Código do Evento:</b>	CHI-079-ENEL GO	<b>Data Término</b>	19/10/2021	<b>Hora Término</b>	21h00
<b>Valor CHI (Limite e Real)</b>	487.575,31	1.994.847,89	<b>Subestações Atingidas</b> ABADIANIA / ACREUNA / ADELANDIA / AEROPORTO / AGUA LIMPA (MARZAGAO) / AGUAS LINDAS / ALEXANIA / ALEXANIA TRANSMISSAO / ALMERINDONOPOLIS / ALOANDIA / ALPHAVILLE / ALTO BURITI / ALTO HORIZONTE / ALTO PARAISO DE GOIAS / ALVORADA DO NORTE / AMERICANO ( RIO VERDE ) / AMERICANO DO BRASIL / AMORINOPOLIS / ANAPOLIS UNIVERSITARIA / ANHANGUERA / ANICUNS / ANTONIO DO VITTO / APARECIDA DO RIO DOCE / APORE / ARACU / ARAGARCAS / ARAGOIANIA / ARAGUAPAZ / ARARAS / AREIAS / ARENOPOLIS / ARUANA / ARUANA (TRANSMISSAO) / ASA BRANCA / ATLANTICO / AURILANDIA / AVELINOPOLIS / BACURI (RIO VERDE) / BALIZA / BARBOSELANDIA / BARREIRO (PORANGATU) / BARRO ALTO / BELA VISTA (TRANSMISSAO) / BOA VISTA / BOM JARDIM / BOM JESUS DE GOIAS / BONFINOPOLIS / BONITO / BONOPOLIS / BONSUCESSO (RIO VERDE) / BRAZABRANTES / BRITANIA / BRITANIA (TRANSMISSAO) / BURITI ALEGRE / BURITI DE GOIAS / BURITIZINHO / CABECEIRAS / CABRIUVA (RIO VERDE) / CACHOEIRA ALTA / CACHOEIRA DOURADA / CACHOEIRA NOVA / CACU / CAIAPONIA / CALCILANDIA / CALDAS NOVAS / CALDAZINHA / CAMPESTRE / CAMPINAS / CAMPINORTE / CAMPO ALEGRE DE GOIAS / CAMPO LIMPO DE GOIAS / CAMPO NOVO / CAMPOS BELOS / CAMPOS VERDES / CARAIBAS / CARAJAS / CARAMURU VICENTINOPOLIS / CASTELANDIA / CATALAO / CATURAI / CEBRASA FABRICA DA AMBEV / CEPAIGO / CEZARINA / CHAPADAO DO CEU / CIDADE OCIDENTAL / COCALZINHO / COLINACU / CORREGO DO OURO / CORUMBA / CORUMBAIBA / CRISTALINA / CRISTALINA TRANSMISSAO / CRISTIANOPOLIS / CRIXAS / CROMINIA / CUMARI / DAIA - ANAPOLIS / DAMOLANDIA / DAVINOPOLIS / DESFECHO / DESTILARIA BRASIL CENTRAL / DIMIC / DORCELINO PEIXOTO DE MORAES / DOVERLANDIA / EDEALINA / EDEIA / ENERSUL / ESTRELA DALVA / ESTRELA DO NORTE / FAINA / FAZENDA CANADA / FAZENDA NOVA / FERROVIARIO / FIRMINOPOLIS / FLORES DE GOIAS / FORMIGA / FORMOSO / GAMELEIRA / GIRASSOL / GOIANAPOLIS / GOIANDIRA / GOIANESIA / GOIANIA LESTE / GOIANIRA / GOIAS / GOIATUBA / GOUVERLANDIA / GOYA / GUAPO / HEITORAI / HIDROLANDIA / HIDROLINA / IACIARA / INACIOLANDIA / INDEPENDENCIA / INDIARA / INHUMAS / IPAMERI / IPE / IPEGUARI / IPORA / ISRAELANDIA / ITABERAI / ITAGUARI / ITAGUARU / ITAJA / ITAPACI / ITAPACI (TRANSMISSAO) / ITAPIRAPUA / ITAPURANGA / ITARUMA / ITAUCU / ITIQUIRA (FORMOSA) / ITUMBIARA NOVA / ITUMBIARA VELHA / JACILANDIA / JANDAIA / JARAGUA / JARANAPOLIS / JATAI / JAUPACI / JESUPOLIS / JOVIANIA / JUNDIAI / JURUMIRIM / JUSCELANDIA / JUSSARA / LAGES / LAGOA DA SERRA / LAGOA DO BAUZINHO (RIO VERDE) / LEOPOLDO DE BULHOES / LUZIANIA / LUZIANIA INDUSTRIAL / MAIRIPOTABA / MAMBAI / MARA ROSA / MARAJOARA / MARIAPOLIS (PADRE BERNARDO) / MARZAGAO / MATA FEIA / MATO GRANDE / MATRINCHA / MAURILANDIA / MEIA PONTE / MINACU / MINEIROS / MINEIROS TRANSMISSAO / MOIPORA / MONTE ALEGRE / MONTES CLAROS DE GOIAS / MONTIVIDIU T / MORRINHOS / MORRO AGUDO / MOSSAMEDES / MOZARLANDIA / MOZARLANDIA (TRANSMISSAO) / MUNDO NOVO DE GOIAS / MUTUNOPOLIS / NAVESLANDIA ( JATAI ) / NAZARIO / NEROPOLIS / NIQUELANDIA / NIQUELANDIA 69KV / NOVA AMERICA / NOVA CRIXAS (TRANSMISSAO) / NOVA IGUACU / NOVA VENEZA / NOVO BRASIL / NOVO GAMA / NOVO PLANALTO / OLHOS DAGUA / OLOANA / ORIZONA / OURO VERDE DE GOIAS / OUVIDOR / PACAEMBU (NOVO GAMA) / PADRE BERNARDO / PAINEIRAS / PALESTINA / PALMEIRAS / PALMEIRAS DE GOIAS / PALMELO / PALMINOPOLIS / PAMPLONA / PANAMA / PARANA / PARANAIBA / PARANAIGUARA / PARAUNA SE ALTA TENSÃO / PARQUE DAS EMAS (MINEIROS) / PARQUE DAS NACOES / PEROLANDIA / PETROLINA / PILAR / PILOANDIA / PIRACANJUBA / PIRANHAS T / PIRENOPOLIS / PIRES BELO / PIRES DO RIO / PLANALTINA / PLANALTINA (TRANSMISSAO) / PLANALTO / PONTALINA / PORANGATU / PORTEIRAO / PORTELANDIA / PORTO SAO SIMAO / POSSE / POSSELANDIA / PROFESSOR JAMIL / QUEBRA LINHA / QUIRINOPOLIS / REAL / RETIRO / GOIAS / RIO CLARO JATAI MONTIVIDIU / RIO DO PEIXE / RIO DOS BOIS (MAURILANDIA) / RIO PRETO / RIO QUENTE / RIO VERDE / RIO VERMELHO / RIVERLANDIA (RIO VERDE) / ROCHEDO (UEH) / RUBIATABA / SANCLERLANDIA / SANTA FE DE GOIAS / SANTA GENOVEVA / SANTA HELENA / SANTA RITA DO ARAGUAIA / SANTA ROSA / SANTA ROSA DE GOIAS / SANTA ROSA DO MEIA PONTE / SANTA TEREZA DE GOIAS / SANTA TEREZINHA / SANTANA / SANTO ANTONIO DA BARRA / SANTO ANTONIO DE GOIAS / SANTO ANTONIO DO DESCOBERTO / SAO BARTOLOMEU / SAO DOMINGOS / SAO FRANCISCO DE GOIAS / SAO GABRIEL DE GOIAS / SAO JOAO D ALIANCA / SAO JOAO DA PARAUNA / SAO LUIZ DOS MONTES BELOS / SAO MIGUEL DO		
<b>Código do Decreto (Se Houver):</b>					
<b>Quantidade de Interrupções (Evento)</b>	4.114				
<b>Início 1ª Incidência (Data e Hora)</b>	17/10/2021 11:05				

			ARAGUAIA / SAO MIGUEL DO PASSA QUATRO / SAO SIMAO / SENADOR CANEDO TRANSMISSAO / SERRA AZUL (JATAI) / SERRA DE CALDAS / SERRA DO OURO / SERRANOPOLIS / SILVANIA / SITIO DABADIA / SOUZALANDIA / SUCURI / TAIOBA / TAQUARAL / TAQUARI / TEREZOPOLIS / TERRA VERMELHA / TRES BARRAS / TRES RANCHOS / TRINDADE / TURVANIA / TURVELANDIA / URU / URUACU / URUTAI / USINA DE ACUCAR DE GOIANESIA / USINA MAMBAI / VALPARAISO / VARIAO / VIANOPOLIS / VICENTINOPOLIS / VILA BOA / VILA CORUMBA / VILA PROPICIO / XAVANTES / XIXA / ZELANDIA
<b>Início Última Incidência (Data e Hora)</b>	19/10/2021 20:57		
<b>Média de Duração das Incidências (h)</b>	8,59		
<b>Duração da Incidência mais longa (h)</b>	79,60		
<b>Total de Clientes afetados</b>	511.334	<b>Municípios Atingidos</b>	ABADIA DE GOIAS / ABADIANIA / ACREUNA / ADELANDIA / AGUA FRIA DE GOIAS / AGUA LIMPA / AGUAS LINDAS DE GOIAS / ALEXANIA / ALOANDIA / ALTO HORIZONTE / ALTO PARAISO DE GOIAS / ALVORADA DO NORTE / AMARALINA / AMERICANO DO BRASIL / AMORINOPOLIS / ANAPOLIS / ANICUNS / APARECIDA DE GOIANIA / APARECIDA DO RIO DOCE / APORE / ARAGARCAS / ARAGOIANIA / ARAGUAPAZ / ARENOPOLIS / ARUANA / AURILANDIA / AVELINOPOLIS / BALIZA / BARRO ALTO / BELA VISTA DE GOIAS / BOM JARDIM DE GOIAS / BOM JESUS DE GOIAS / BONFINOPOLIS / BONOPOLIS / BRAZABRANTES / BRITANIA / BURITI ALEGRE / BURITI DE GOIAS / BURITINOPOLIS / CABECEIRAS / CACHOEIRA ALTA / CACHOEIRA DE GOIAS / CACHOEIRA DOURADA / CACU / CAIAPONIA / CALDAS NOVAS / CALDAZINHA / CAMPESTRE DE GOIAS / CAMPINACU / CAMPINORTE / CAMPO ALEGRE DE GOIAS / CAMPO LIMPO / CAMPOS BELOS / CAMPOS VERDES / CARMO DO RIO VERDE / CASTELANDIA / CATALAO / CATURAI / CAVALCANTE / CEZARINA / CHAPADAO DO CEU / CIDADE OCIDENTAL / COCALZINHO DE GOIAS / COLINAS DO SUL / CORREGO DO OURO / CORUMBA DE GOIAS / CORUMBAIBA / CRISTALINA / CRISTIANOPOLIS / CRIXAS / CROMINIA / CUMARI / DAMIANOPOLIS / DAVINOPOLIS / DIORAMA / DISTRITO FEDERAL / DIVINOPOLIS DE GOIAS / DOVERLANDIA / EDEALINA / EDEIA / ESTRELA DO NORTE / FAINA / FAZENDA NOVA / FIRMINOPOLIS / FLORES DE GOIAS / FORMOSA / FORMOSO / GAMELEIRA DE GOIAS / GOIANAPOLIS / GOIANESIA / GOIANIA / GOIANIRA / GOIAS / GOIATUBA / GOUVELANDIA / GUAPO / GUARAITA / GUARANI DE GOIAS / GUARINOS / HEITORAI / HIDROLANDIA / HIDROLINA / IACIARA / INACIOLANDIA / INDIARA / INHUMAS / IPAMERI / IPIRANGA DE GOIAS / IPORA / ISRAELANDIA / ITABERAI / ITAGUARI / ITAGUARU / ITAJA / ITAPACI / ITAPIRAPUA / ITAPURANGA / ITARUMA / ITAUCU / ITUMBIARA / IVOLANDIA / JANDAIA / JARAGUA / JATAI / JAUPACI / JESUPOLIS / JOVIANIA / JUSSARA / LAGOA SANTA / LEOPOLDO DE BULHOES / LUZIANIA / MAIRIPOTABA / MAMBAI / MARA ROSA / MARZAGAO / MATRINCHA / MAURILANDIA / MIMOSO DE GOIAS / MINACU / MINEIROS / MOIPORA / MONTE ALEGRE DE GOIAS / MONTES CLAROS DE GOIAS / MONTIVIDIU / MONTIVIDIU DO NORTE / MORRINHOS / MORRO AGUDO DE GOIAS / MOSSAMEDES / MOZARLANDIA / MUNDO NOVO DE GOIAS / MUTUNOPOLIS / NAZARIO / NEROPOLIS / NIQUELANDIA / NOVA AMERICA / NOVA CRIXAS / NOVA GLORIA / NOVA IGUACU DE GOIAS / NOVA ROMA / NOVA VENEZA / NOVO BRASIL / NOVO GAMA / NOVO PLANALTO / ORIZONA / OURO VERDE DE GOIAS / OUVIDOR / PADRE BERNARDO / PALESTINA DE GOIAS / PALMEIRAS DE GOIAS / PALMELO / PALMINOPOLIS / PARANAIGUARA / PARAUNA / PEROLANDIA / PETROLINA DE GOIAS / PILAR DE GOIAS / PIRACANJUBA / PIRANHAS / PIRENOPOLIS / PIRES DO RIO / PLANALTINA / PONTALINA / PORANGATU / PORTEIRAO / PORTELANDIA / POSSE / PROFESSOR JAMIL SAFADY / QUIRINOPOLIS / RIO QUENTE / RIO VERDE / RUBIATABA / SANCLERLANDIA / SANTA BARBARA DE GOIAS / SANTA CRUZ DE GOIAS / SANTA FE DE GOIAS / SANTA HELENA DE GOIAS / SANTA RITA DO ARAGUAIA / SANTA RITA DO NOVO DESTINO / SANTA ROSA DE GOIAS / SANTA TEREZA DE GOIAS / SANTA TEREZINHA DE GOIAS / SANTO ANTONIO DA BARRA / SANTO ANTONIO DE GOIAS / SANTO ANTONIO DO DESCOBERTO / SAO DOMINGOS / SAO FRANCISCO DE GOIAS / SAO JOAO D ALIANCA / SAO JOAO DA PARAUNA / SAO LUIS DE MONTES BELOS / SAO LUIZ DO NORTE / SAO MIGUEL DO ARAGUAIA / SAO MIGUEL DO PASSA QUATRO / SAO PATRICIO / SAO SIMAO / SENADOR CANEDO / SERRANOPOLIS / SILVANIA / SIMOLANDIA / SITIO D ABADIA / TAQUARAL DE GOIAS / TERESINA DE GOIAS / TEREZOPOLIS DE GOIAS / TRES RANCHOS / TRINDADE / TROMBAS / TURVANIA / TURVELANDIA / UIRAPURU / URUACU / URUTAI / VALPARAISO DE GOIAS / VARIAO / VIANOPOLIS / VICENTINOPOLIS / VILA BOA / VILA PROPICIO

## 4. Descrição de Danos Causados

Segundo o Instituto Nacional de Pesquisas Espaciais (Inpe), os raios são responsáveis por cerca de 70% dos desligamentos na rede de transmissão e 40% na de distribuição de energia e queima de transformadores no Brasil. Durante os temporais, são frequentes casos de quedas de árvores, deslizamento de terras e objetos que são lançados sobre a rede, causando o rompimento de cabos de energia e a destruição de postes, provocando o desabastecimento de energia.

A fim de possibilitar melhor entendimento da importância dos equipamentos afetados na concessão da ENEL GO durante período das chuvas, apresenta-se na tabela abaixo a hierarquia dos equipamentos da rede de distribuição e no item 4.1 estão relacionadas a descrição destes.

Hierarquia	Nome do Equipamento
1	Disjuntor/ Religador/Chave Telecomandada
2	Chave fusível
3	Transformador

### 4.1. Descrição dos equipamentos afetados

**Transformador** – é um dispositivo destinado a modificar os níveis de tensão e corrente elétrica, mantendo potência elétrica praticamente constante, de um circuito a outro, modificando também os valores das impedâncias elétricas de um circuito elétrico.

**Chave fusível** – é um dispositivo fusível no qual o porta-fusível pode ser manipulado de forma a obter uma distância de seccionamento, sem que haja separação física entre o porta-fusível e a base. É um equipamento destinado a proteção de sobrecorrentes de circuitos primários utilizados em redes aéreas de distribuição urbana e rural e em pequenas subestações de consumidor e de concessionária. É dotada de um elemento fusível que responde pelas características básicas de sua operação.

**Disjuntor** – é um interruptor elétrico projetado para proteger um circuito elétrico de danos causados por falhas na alimentação elétrica, principalmente devido a situações de sobrecorrentes, causadas por exemplo por excesso de carga ou um curto-circuito.

**Religadores automáticos** – são equipamentos de interrupção de corrente elétrica dotados de uma determinada capacidade de repetição em operação de abertura e fechamento de um circuito, durante a ocorrência de um defeito.



**Adicionalmente, para conhecimento segue a descrição detalhada abaixo:**

**Alimentador** – linha elétrica destinada a transportar energia elétrica em média tensão.

**Condutor de energia** – é o meio pelo qual se transporta potência desde um determinado ponto, denominada fonte ou alimentação, até um terminal consumidor.

**Para-raios** – são equipamentos protetores de linhas de transmissão e distribuição aéreas contra sobretensões causadas por manobras de chaves ou descargas atmosféricas.

**Isoladores** – são elementos sólidos dotados de propriedades mecânicas, capazes de suportar os esforços produzidos pelos condutores. Eletricamente, exercem a função de isolar os condutores, submetidos a uma diferença de potencial em relação terra (estrutura suporte) ou em relação a um outro condutor de fase.

**Ramal de ligação** - conjunto de condutores e acessórios instalados entre o ponto de derivação do sistema de distribuição da distribuidora e o ponto de conexão das instalações de utilização do acessante.

**Chave faca** – é um tipo de dispositivo destinado a isolar (seccionar) partes (subsistemas, equipamentos, etc.) de circuitos elétricos. São instaladas em postes de energia e redes de distribuição elétrica, visando seccionar a rede para minimizar os efeitos das interrupções.

#### 4.2. Equipamentos Afetados

Adicionalmente, segue abaixo a tabela com o detalhamento da quantidade de equipamentos afetados.

DANOS CAUSADOS			
Equipamentos Danificado	Importância para o Sistema	Local	Quantidade
Disjuntor/Religador/Chave Telecomandada	Proteção do Alimentador	Área de Concessão	254
Chaves Fusíveis Operada	Proteção de Ramais de Alimentadores	Área de Concessão	1157
Transformador Operado	Proteção do Transformador	Área de Concessão	1270

O Item 6 deste documento apresenta, na íntegra, a relação destas interrupções.

## 5. Relato Técnico sobre a intervenção realizada para restabelecimento

Em qualquer evento de situação de emergência, a rede de distribuição registra ocorrências emergenciais que podem estar associadas ao meio ambiente (não gerenciáveis) ou relacionadas à operação do sistema (gerenciáveis). Nesse sentido, é importante destacar que, em qualquer situação, a ENEL GO despacha suas equipes de forma eficiente sem distinção da causa raiz, uma vez que o fato gerador somente é confirmado in loco, incluindo as ocorrências sem serviços executados (por exemplo, defeito interno), que podem atrasar o atendimento de ocorrências com desligamentos.

Assim, a fim de agilizar o reestabelecimento do serviço, além das equipes de atendimento de emergência, foram mobilizadas as equipes de combate a perdas, corte/religa, construção de rede, técnicos do sistema elétrico e grande equipe de backoffice.

Pode ser observado nas evidências do item 10.3, que as chuvas dos dias analisados no relatório trouxeram vários pontos de alagamento e enxurradas, afetando a locomoção das equipes. Também foram observadas em diversas ocorrências, contidas no item 6, relatos das equipes sobre o mau tempo, incluindo informações de árvores caídas, cabos partidos, dificuldades de acesso, casas alagadas, pontos de atolamento, transbordamento de rios e córregos e estradas desmornadas. Várias ocorrências necessitaram de serviços complexos e muitas vezes em locais com acesso muito limitado.

Abaixo segue a tabela com Turnos e o Tempo Médio de Atendimento, com dados diários dos dias 17 a 19 de Outubro de 2021.

Relato técnico sobre a Intervenção realizada – 2021				
	17/10	18/10	19/10	
<b><u>Informações Sobre Equipes</u></b>				
Turnos	806	1.189	1.177	Turmas
<b><u>Tempos Médios (Considerando ocorrências Expurgadas)</u></b>				
Preparação	346	364	311	Minutos
Deslocamento	53	49	50	Minutos
Execução	90	83	75	Minutos
<b>TMAE</b>	<b>489</b>	<b>496</b>	<b>436</b>	Minutos

## 6. Lista de Ocorrências

agente	mes_compentencia	ano_compentencia	codigoConjunto	alimentador	subestacao	EQP_ORI_GEM	numeroOrdemInterrupcao	codTipoInterrupcao	codMotivoExpurgo	dataHoraInicioInterrupcao	dataHoraRestabilizacao	fatoGerador	nivelTensao	qtdConsumidorasAtingidas	numConsumidoresConjunto	CHI
6072	10	2021	14881	32	30	CP12201059	202110127306	1	3	17/10/2021 13:05	18/10/2021 03:19	Interna-Não programada-Meio ambiente-Vento	34500	2	11745	28,46
6072	10	2021	14943	3	197	IH12317045	202110128945	1	3	17/10/2021 21:01	17/10/2021 23:34	Interna-Não programada-Meio ambiente-Vento	13800	2	14207	5,09
6072	10	2021	15748	3	354	BC12306746	202110129032	1	3	17/10/2021 11:12	17/10/2021 15:01	Interna-Não programada-Meio ambiente-Vento	13800	6	11644	22,88
6072	10	2021	15747	5	148	460067175	202110129054	1	3	17/10/2021 11:16	17/10/2021 11:46	Interna-Não programada-Meio ambiente-Vento	220	1	14576	0,50
6072	10	2021	14922	30	83	IP11332981	202110129066	1	3	17/10/2021 11:18	17/10/2021 14:21	Interna-Não programada-Meio ambiente-Vento	220	1	10551	3,05
6072	10	2021	15748	2	188	OZ12011583	202110129126	1	3	17/10/2021 11:30	17/10/2021 12:56	Interna-Não programada-Meio ambiente-Descarga Atmosférica	13800	7	11644	9,94
6072	10	2021	14962	1	41	ED21128529	202110129132	1	3	17/10/2021 11:36	17/10/2021 14:15	Interna-Não programada-Meio ambiente-Vento	220	1	14960	2,65
6072	10	2021	14880	1	267	CD21305476	202110129210	1	3	17/10/2021 11:45	17/10/2021 14:13	Interna-Não programada-Meio ambiente-Vento	220	1	4981	2,46
6072	10	2021	14861	1	345	10021597942	202110129235	1	3	17/10/2021 11:51	17/10/2021 16:00	Interna-Não programada-Meio ambiente-Vento	220	1	4949	4,15
6072	10	2021	14898	1	125	IY112124572	202110129244	1	3	17/10/2021 11:53	17/10/2021 16:40	Interna-Não programada-Meio ambiente-Vento	13800	2	12434	9,54
6072	10	2021	14890	2	34	CT12399859	202110129259	1	3	17/10/2021 11:59	17/10/2021 14:09	Interna-Não programada-Meio ambiente-Descarga Atmosférica	13800	7	46335	15,15
6072	10	2021	14924	30	88	IB12102567	202110129270	1	3	17/10/2021 12:01	17/10/2021 17:35	Interna-Não programada-Meio ambiente-Descarga Atmosférica	34500	6	9944	33,31
6072	10	2021	14875	1	24	BM21155741	202110129275	1	3	17/10/2021 12:03	17/10/2021 14:26	Interna-Não programada-Meio ambiente-Descarga Atmosférica	220	1	5310	2,38
6072	10	2021	14979	3	202	SL31145949	202110129298	1	3	17/10/2021 12:09	17/10/2021 23:53	Interna-Não programada-Meio ambiente-Vento	220	2	17196	23,44
6072	10	2021	14916	32	209	SD12262409	202110129319	1	3	17/10/2021 12:19	17/10/2021 15:42	Interna-Não programada-Meio ambiente-Descarga Atmosférica	34500	74	18968	250,22
6072	10	2021	14918	31	123	IA12132252	202110129320	1	3	17/10/2021 12:19	17/10/2021 12:49	Interna-Não programada-Meio ambiente-Vento	34500	2	33253	0,99
6072	10	2021	16491	2	164	SC12163921	202110129321	1	3	17/10/2021 12:05	17/10/2021 14:59	Interna-Não programada-Meio ambiente-Vento	13800	6	17301	17,40
6072	10	2021	14978	31	216	PI12344175	202110129327	1	3	17/10/2021 12:20	19/10/2021 02:55	Interna-Não programada-Meio ambiente-Vento	34500	6	8616	231,48
6072	10	2021	14978	31	216	PI12344175	202110129327	1	3	17/10/2021 12:20	20/10/2021 15:32	Interna-Não programada-Meio ambiente-Vento	34500	6	8616	451,19
6072	10	2021	14978	31	216	PI12344175	202110129327	1	3	17/10/2021 12:20	20/10/2021 15:53	Interna-Não programada-Meio ambiente-Vento	34500	6	8616	453,30
6072	10	2021	14978	31	216	PI12344175	202110129327	1	3	17/10/2021 12:20	20/10/2021 16:36	Interna-Não programada-Meio ambiente-Vento	34500	4	8616	305,03
6072	10	2021	14978	31	216	PI12344175	202110129327	1	3	19/10/2021 15:54	19/10/2021 16:44	Interna-Não programada-Meio ambiente-Vento	34500	6	8616	5,01
6072	10	2021	14978	1	216	JL121255808	202110129340	1	3	17/10/2021 12:24	18/10/2021 02:27	Interna-Não programada-Meio ambiente-Descarga Atmosférica	220	1	8616	14,04

607 2	10	2021	14930	1	374	FA120133 52	202110129355	1	3	17/10/2021 12:28	17/10/2021 16:48	Interna-Não programada-Meio ambiente-Descarga Atmosférica	13800	3	53161	12,99
607 2	10	2021	14959	2	556	PH211872 68	202110129384	1	3	17/10/2021 12:33	17/10/2021 13:08	Interna-Não programada-Meio ambiente-Descarga Atmosférica	220	1	5614	0,57
607 2	10	2021	16484	32	570	RV212716 31	202110129390	1	3	17/10/2021 12:30	18/10/2021 12:35	Interna-Não programada-Meio ambiente-Vento	220	1	6507	24,08
607 2	10	2021	14930	2	374	10004964 126	202110129395	1	3	17/10/2021 12:37	17/10/2021 14:02	Interna-Não programada-Meio ambiente-Vento	220	1	53161	1,41
607 2	10	2021	14865	1	307	KB104040 72	202110129402	1	3	17/10/2021 12:37	17/10/2021 16:23	Interna-Não programada-Meio ambiente-Vento	13800	58	17422	218,5 3
607 2	10	2021	14865	1	307	KB133558 88	202110129402	1	3	17/10/2021 12:37	18/10/2021 14:46	Interna-Não programada-Meio ambiente-Vento	13800	113	17422	2955, 92
607 2	10	2021	14865	1	307	KB104040 72	202110129402	1	3	17/10/2021 16:31	17/10/2021 16:54	Interna-Não programada-Meio ambiente-Vento	13800	58	17422	22,93
607 2	10	2021	14923	2	309	FN123901 42	202110129424	1	3	17/10/2021 12:41	17/10/2021 15:16	Interna-Não programada-Meio ambiente-Descarga Atmosférica	220	1	32349	2,57
607 2	10	2021	14956	1	242	PW12303 429	202110129431	1	3	17/10/2021 12:44	18/10/2021 08:00	Interna-Não programada-Meio ambiente-Descarga Atmosférica	13800	10	32092	192,6 9
607 2	10	2021	14883	3	32	CN110516 67	202110129438	1	3	17/10/2021 12:46	17/10/2021 15:36	Interna-Não programada-Meio ambiente-Vento	220	229	19497	648,0 7
607 2	10	2021	14956	1	242	MY21394 781	202110129439	1	3	17/10/2021 12:46	18/10/2021 13:03	Interna-Não programada-Meio ambiente-Descarga Atmosférica	220	1	32092	24,28
607 2	10	2021	14962	31	151	MI210495 16	202110129444	1	3	17/10/2021 12:47	17/10/2021 16:09	Interna-Não programada-Meio ambiente-Vento	220	2	14960	6,71
607 2	10	2021	14930	2	374	FA110000 66	202110129448	1	3	17/10/2021 12:41	17/10/2021 23:55	Interna-Não programada-Meio ambiente-Vento	220	243	53161	2728, 08
607 2	10	2021	14921	2	169	RV212957 87	202110129472	1	3	17/10/2021 12:56	17/10/2021 18:18	Interna-Não programada-Meio ambiente-Vento	220	1	11745	5,35
607 2	10	2021	14988	32	181	PK214174 63	202110129478	1	3	17/10/2021 12:59	17/10/2021 14:54	Interna-Não programada-Meio ambiente-Descarga Atmosférica	220	1	4248	1,91
607 2	10	2021	14881	32	30	CP123421 97	202110129501	1	3	17/10/2021 13:04	17/10/2021 23:20	Interna-Não programada-Meio ambiente-Vento	220	1	11745	10,25
607 2	10	2021	14881	32	30	CP123421 97	202110129501	1	3	17/10/2021 13:04	19/10/2021 03:38	Interna-Não programada-Meio ambiente-Vento	220	1	11745	38,56
607 2	10	2021	14979	3	202	SL321448 95	202110129507	1	3	17/10/2021 12:32	17/10/2021 18:45	Interna-Não programada-Meio ambiente-Descarga Atmosférica	13800	4	17196	24,86
607 2	10	2021	14979	3	202	SL113083 70	202110129520	1	3	17/10/2021 12:55	17/10/2021 17:40	Interna-Não programada-Meio ambiente-Vento	220	114	17196	540,3 0
607 2	10	2021	16484	32	570	PU123066 29	202110129525	1	3	17/10/2021 16:10	18/10/2021 22:01	Interna-Não programada-Meio ambiente-Vento	34500	37	6507	1104, 68
607 2	10	2021	14930	35	374	VB212075 54	202110129529	1	3	17/10/2021 13:13	18/10/2021 01:13	Interna-Não programada-Meio ambiente-Vento	220	1	53161	11,98
607 2	10	2021	14890	5	34	10002396 074	202110129536	1	3	17/10/2021 13:15	17/10/2021 14:25	Interna-Não programada-Meio ambiente-Vento	220	1	46335	1,15
607 2	10	2021	14924	1	306	JA120630 00	202110129538	1	3	17/10/2021 13:16	17/10/2021 20:49	Interna-Não programada-Meio ambiente-Descarga Atmosférica	13800	26	9944	195,9 5
607 2	10	2021	14896	2	44	BV210203 82	202110129540	1	3	17/10/2021 13:17	17/10/2021 14:42	Interna-Não programada-Meio ambiente-Vento	220	1	4292	1,42
607 2	10	2021	14964	1	222	28100104 02	202110129542	1	3	17/10/2021 13:17	18/10/2021 11:58	Interna-Não programada-Meio ambiente-Vento	220	1	27081	22,69
607 2	10	2021	14924	2	302	TQ212123 22	202110129548	1	3	17/10/2021 13:20	17/10/2021 17:11	Interna-Não programada-Meio ambiente-Descarga Atmosférica	220	2	9944	7,70
607 2	10	2021	15748	2	188	OZ212001 37	202110129551	1	3	17/10/2021 13:21	17/10/2021 19:41	Interna-Não programada-Meio ambiente-Descarga Atmosférica	220	2	11644	12,64
607 2	10	2021	14889	30	34	CT132504 76	202110129552	1	3	17/10/2021 14:24	17/10/2021 14:28	Interna-Não programada-Meio ambiente-Vento	220	1	20406	0,07
607 2	10	2021	14889	1	359	CT104006 91	202110129552	1	3	17/10/2021 14:24	17/10/2021 14:28	Interna-Não programada-Meio ambiente-Vento	34500	854	20406	63,81

607 2	10	2021	14889	2	359	CT104006 91	202110129552	1	3	17/10/2021 14:24	17/10/2021 14:28	Interna-Não programada-Meio ambiente-Vento	34500	705	20406	52,68
607 2	10	2021	14978	2	492	FA121156 15	202110129580	1	3	17/10/2021 13:28	17/10/2021 20:26	Interna-Não programada-Meio ambiente-Vento	13800	5	8616	34,75
607 2	10	2021	16484	33	570	MV12267 614B	202110129581	1	3	17/10/2021 13:22	18/10/2021 10:14	Interna-Não programada-Meio ambiente-Descarga Atmosférica	220	1	6507	20,87
607 2	10	2021	16484	33	570	MV12267 614B	202110129581	1	3	17/10/2021 13:22	18/10/2021 22:30	Interna-Não programada-Meio ambiente-Descarga Atmosférica	34500	7	6507	231,9 2
607 2	10	2021	14938	1	105	I2900322 50	202110129584	1	3	17/10/2021 13:29	17/10/2021 16:18	Interna-Não programada-Meio ambiente-Vento	220	1	13572	2,80
607 2	10	2021	14956	2	581	MY21240 274	202110129601	1	3	17/10/2021 13:39	17/10/2021 22:47	Interna-Não programada-Meio ambiente-Descarga Atmosférica	220	1	32092	9,13
607 2	10	2021	14956	2	581	MY12324 344	202110129604	1	3	17/10/2021 13:19	18/10/2021 12:23	Interna-Não programada-Meio ambiente-Vento	13800	2	32092	46,14
607 2	10	2021	14956	2	581	MY12324 344	202110129604	1	3	17/10/2021 13:19	19/10/2021 15:25	Interna-Não programada-Meio ambiente-Vento	13800	5	32092	250,5 2
607 2	10	2021	14978	32	216	BF121283 34	202110129608	1	3	17/10/2021 13:17	17/10/2021 16:31	Interna-Não programada-Meio ambiente-Vento	34500	5	8616	16,09
607 2	10	2021	14940	32	109	I2015983 1	202110129616	1	3	17/10/2021 13:44	17/10/2021 16:50	Interna-Não programada-Meio ambiente-Vento	220	1	95622	3,10
607 2	10	2021	14883	5	32	CN121397 31	202110129620	1	3	17/10/2021 13:45	17/10/2021 16:05	Interna-Não programada-Meio ambiente-Descarga Atmosférica	13800	296	19497	686,8 0
607 2	10	2021	14930	1	259	JL112399 08	202110129622	1	3	17/10/2021 13:47	18/10/2021 13:44	Interna-Não programada-Meio ambiente-Descarga Atmosférica	220	1	53161	23,94
607 2	10	2021	14890	3	34	I9901486 73	202110129624	1	3	17/10/2021 13:48	17/10/2021 14:16	Interna-Não programada-Meio ambiente-Vento	220	1	46335	0,46
607 2	10	2021	15734	36	347	KR214499 90	202110129625	1	3	17/10/2021 13:48	18/10/2021 01:40	Interna-Não programada-Meio ambiente-Descarga Atmosférica	220	1	2494	11,86
607 2	10	2021	15748	1	354	PR120516 86	202110129627	1	3	17/10/2021 12:58	17/10/2021 15:13	Interna-Não programada-Meio ambiente-Vento	13800	20	11644	44,97
607 2	10	2021	14889	30	34	CT123998 70	202110129633	1	3	17/10/2021 13:39	18/10/2021 16:20	Interna-Não programada-Meio ambiente-Vento	34500	13	20406	346,7 9
607 2	10	2021	15734	2	394	I0030380 896	202110129644	1	3	17/10/2021 13:57	18/10/2021 03:44	Interna-Não programada-Meio ambiente-Vento	220	1	2494	13,78
607 2	10	2021	14865	1	9	AC213186 36	202110129652	1	3	17/10/2021 13:59	17/10/2021 22:16	Interna-Não programada-Meio ambiente-Descarga Atmosférica	220	1	17422	8,28
607 2	10	2021	14889	34	34	CT123387 33	202110129659	1	3	17/10/2021 14:00	17/10/2021 21:25	Interna-Não programada-Meio ambiente-Vento	34500	6	20406	44,46
607 2	10	2021	16491	2	348	DN10400 569	202110129662	1	3	17/10/2021 13:58	17/10/2021 17:00	Interna-Não programada-Meio ambiente-Vento	13800	51	17301	154,9 8
607 2	10	2021	16491	2	348	DN10400 569	202110129662	1	3	17/10/2021 13:58	17/10/2021 17:48	Interna-Não programada-Meio ambiente-Vento	13800	26	17301	100,0 7
607 2	10	2021	16491	2	348	DN10400 569	202110129662	1	3	17/10/2021 13:58	18/10/2021 01:23	Interna-Não programada-Meio ambiente-Vento	13800	5	17301	57,12
607 2	10	2021	16491	2	348	AC130217 02	202110129662	1	3	18/10/2021 02:02	18/10/2021 02:14	Interna-Não programada-Meio ambiente-Vento	13800	206	17301	43,37
607 2	10	2021	14963	2	414	TB184183 29TS	202110129663	1	3	17/10/2021 14:01	17/10/2021 23:22	Interna-Não programada-Meio ambiente-Vento	13800	125	27095	1167, 50
607 2	10	2021	14923	30	87	FN212509 46	202110129671	1	3	17/10/2021 14:03	17/10/2021 21:46	Interna-Não programada-Meio ambiente-Vento	220	1	32349	7,70
607 2	10	2021	14964	3	156	QI211165 00	202110129674	1	3	17/10/2021 14:06	17/10/2021 17:02	Interna-Não programada-Meio ambiente-Descarga Atmosférica	220	1	27081	2,93
607 2	10	2021	15734	1	394	KR123052 71	202110129686	1	3	17/10/2021 13:59	17/10/2021 23:44	Interna-Não programada-Meio ambiente-Descarga Atmosférica	220	1	2494	9,74
607 2	10	2021	14879	1	95	IM212193 08	202110129702	1	3	17/10/2021 14:09	18/10/2021 09:13	Interna-Não programada-Meio ambiente-Descarga Atmosférica	220	1	28625	19,06
607 2	10	2021	14969	8	160	I63060794 1	202110129708	1	3	17/10/2021 14:11	18/10/2021 00:07	Interna-Não programada-Meio ambiente-Vento	220	1	33652	9,94

607 2	10	2021	14898	1	50	11200064 08	202110129711	1	3	17/10/2021 14:11	17/10/2021 17:10	Interna-Não programada-Meio ambiente-Vento	220	1	12434	2,97
607 2	10	2021	14858	6	373	10011348 044	202110129719	1	3	17/10/2021 14:13	17/10/2021 17:49	Interna-Não programada-Meio ambiente-Vento	220	1	68381	3,59
607 2	10	2021	14985	31	180	NQ12397 519	202110129723	1	3	17/10/2021 14:09	18/10/2021 06:28	Interna-Não programada-Meio ambiente-Descarga Atmosférica	34500	2	23835	32,62
607 2	10	2021	14898	1	50	11200121 59	202110129732	1	3	17/10/2021 14:17	17/10/2021 19:00	Interna-Não programada-Meio ambiente-Vento	220	1	12434	4,71
607 2	10	2021	14887	33	225	CM12216 102	202110129735	1	3	17/10/2021 14:18	18/10/2021 11:13	Interna-Não programada-Meio ambiente-Descarga Atmosférica	34500	8	3376	167,2 5
607 2	10	2021	14921	1	169	BZ211818 81	202110129744	1	3	17/10/2021 14:22	17/10/2021 16:03	Interna-Não programada-Meio ambiente-Vento	220	1	11745	1,68
607 2	10	2021	14944	1	294	MR12093 241	202110129750	1	3	17/10/2021 13:44	17/10/2021 16:08	Interna-Não programada-Meio ambiente-Descarga Atmosférica	13800	8	23787	19,18
607 2	10	2021	14944	1	294	MR21190 330	202110129754	1	3	17/10/2021 14:24	17/10/2021 15:44	Interna-Não programada-Meio ambiente-Descarga Atmosférica	220	2	23787	2,66
607 2	10	2021	14934	32	480	JT122644 18	202110129757	1	3	17/10/2021 14:24	17/10/2021 17:47	Interna-Não programada-Meio ambiente-Descarga Atmosférica	220	1	7069	3,38
607 2	10	2021	14890	2	34	CT123160 89	202110129758	1	3	17/10/2021 14:24	17/10/2021 17:07	Interna-Não programada-Meio ambiente-Vento	13800	3	46335	8,15
607 2	10	2021	15745	6	103	29017220 2	202110129759	1	3	17/10/2021 14:24	17/10/2021 19:56	Interna-Não programada-Meio ambiente-Vento	220	1	20387	5,52
607 2	10	2021	15748	31	148	UT124174 70	202110129761	1	3	17/10/2021 14:25	17/10/2021 17:29	Interna-Não programada-Meio ambiente-Vento	34500	7	11644	21,46
607 2	10	2021	14943	3	197	IH112072 63	202110129779	1	3	17/10/2021 14:29	18/10/2021 17:59	Interna-Não programada-Meio ambiente-Vento	220	3	14207	82,47
607 2	10	2021	16483	2	84	CI124047 99	202110129784	1	3	17/10/2021 13:36	17/10/2021 18:20	Interna-Não programada-Meio ambiente-Descarga Atmosférica	13800	7	7376	33,07
607 2	10	2021	14868	1	16	IR122079 42	202110129790	1	3	17/10/2021 14:31	17/10/2021 15:48	Interna-Não programada-Meio ambiente-Descarga Atmosférica	220	1	2318	1,27
607 2	10	2021	14961	1	190	PI120427 72	202110129792	1	3	17/10/2021 14:31	18/10/2021 11:56	Interna-Não programada-Meio ambiente-Descarga Atmosférica	13800	262	40300	5606, 87
607 2	10	2021	15745	7	103	10014258 623	202110129800	1	3	17/10/2021 14:33	17/10/2021 19:27	Interna-Não programada-Meio ambiente-Vento	220	1	20387	4,89
607 2	10	2021	14893	32	243	DJ211313 13	202110129806	1	3	17/10/2021 14:35	18/10/2021 13:35	Interna-Não programada-Meio ambiente-Descarga Atmosférica	220	1	5054	23,00
607 2	10	2021	14893	32	243	DJ122418 01LD	202110129806	1	3	18/10/2021 02:03	18/10/2021 13:35	Interna-Não programada-Meio ambiente-Descarga Atmosférica	220	1	5054	11,54
607 2	10	2021	14985	32	180	UR212374 39	202110129814	1	3	17/10/2021 14:38	18/10/2021 03:35	Interna-Não programada-Meio ambiente-Descarga Atmosférica	220	1	23835	12,94
607 2	10	2021	16484	31	328	O3280414	202110129815	1	3	17/10/2021 14:40	17/10/2021 15:32	Interna-Não programada-Meio ambiente-Vento	220	1	6507	0,86
607 2	10	2021	16484	31	328	JT133247 34	202110129815	1	3	17/10/2021 14:40	17/10/2021 23:56	Interna-Não programada-Meio ambiente-Vento	34500	3	6507	27,79
607 2	10	2021	16484	31	328	O3280414	202110129815	1	3	17/10/2021 15:42	17/10/2021 23:56	Interna-Não programada-Meio ambiente-Vento	220	1	6507	8,23
607 2	10	2021	16481	2	574	CB210619 16	202110129816	1	3	17/10/2021 14:39	17/10/2021 16:17	Interna-Não programada-Meio ambiente-Descarga Atmosférica	220	1	5686	1,63
607 2	10	2021	14956	2	581	MY12266 483	202110129821	1	3	17/10/2021 14:41	17/10/2021 22:22	Interna-Não programada-Meio ambiente-Descarga Atmosférica	13800	8	32092	61,40
607 2	10	2021	14962	1	41	ED120000 20	202110129824	1	3	17/10/2021 13:25	17/10/2021 15:25	Interna-Não programada-Meio ambiente-Descarga Atmosférica	13800	8	14960	15,88
607 2	10	2021	14862	2	20	AA123902 14	202110129826	1	3	17/10/2021 16:07	18/10/2021 14:59	Interna-Não programada-Meio ambiente-Vento	13800	29	23704	663,3 1
607 2	10	2021	14862	2	20	AA123902 14	202110129826	1	3	17/10/2021 16:07	18/10/2021 17:36	Interna-Não programada-Meio ambiente-Vento	13800	2	23704	50,98
607 2	10	2021	14862	2	20	AA123902 14	202110129826	1	3	17/10/2021 16:07	18/10/2021 17:38	Interna-Não programada-Meio ambiente-Vento	13800	7	23704	178,6 4

607 2	10	2021	14862	2	20	AA123902 14	202110129826	1	3	17/10/2021 16:07	18/10/2021 18:26	Interna-Não programada-Meio ambiente-Vento	13800	4	23704	105,3 0
607 2	10	2021	14939	2	112	MQ12410 887	202110129844	1	3	17/10/2021 14:44	18/10/2021 12:21	Interna-Não programada-Meio ambiente-Vento	13800	3	13683	64,84
607 2	10	2021	14940	32	109	LZ111701 40	202110129849	1	3	17/10/2021 14:45	17/10/2021 23:59	Interna-Não programada-Meio ambiente-Vento	220	13	95622	120,0 3
607 2	10	2021	16491	2	348	AC121589 12	202110129855	1	3	17/10/2021 14:06	18/10/2021 07:27	Interna-Não programada-Meio ambiente-Descarga Atmosférica	13800	48	17301	832,5 6
607 2	10	2021	14923	2	87	JP122599 36	202110129857	1	3	17/10/2021 14:47	17/10/2021 18:32	Interna-Não programada-Meio ambiente-Vento	13800	3	32349	11,27
607 2	10	2021	14893	32	243	DJ122848 19	202110129860	1	3	17/10/2021 14:48	19/10/2021 15:20	Interna-Não programada-Meio ambiente-Vento	220	1	5054	48,53
607 2	10	2021	16484	34	328	CP104272 34	202110129862	1	3	17/10/2021 14:45	17/10/2021 15:04	Interna-Não programada-Meio ambiente-Vento	34500	220	6507	69,61
607 2	10	2021	14865	1	128	NZ122334 89	202110129864	1	3	17/10/2021 14:49	17/10/2021 18:42	Interna-Não programada-Meio ambiente-Descarga Atmosférica	13800	42	17422	162,4 7
607 2	10	2021	14939	1	352	MU12391 982	202110129871	1	3	17/10/2021 14:50	17/10/2021 17:55	Interna-Não programada-Meio ambiente-Descarga Atmosférica	13800	17	13683	52,15
607 2	10	2021	14956	2	242	MY12260 373	202110129872	1	3	17/10/2021 14:51	18/10/2021 12:46	Interna-Não programada-Meio ambiente-Vento	13800	4	32092	87,66
607 2	10	2021	14954	36	346	KR212616 98	202110129874	1	3	17/10/2021 14:52	18/10/2021 12:14	Interna-Não programada-Meio ambiente-Vento	220	1	3392	21,37
607 2	10	2021	14936	5	237	AN111011 58	202110129881	1	3	17/10/2021 14:55	17/10/2021 17:30	Interna-Não programada-Meio ambiente-Vento	220	223	39286	573,2 3
607 2	10	2021	16491	2	348	AC212786 16	202110129887	1	3	17/10/2021 13:58	18/10/2021 07:57	Interna-Não programada-Meio ambiente-Descarga Atmosférica	220	1	17301	17,98
607 2	10	2021	14880	2	28	CD120000 05	202110129888	1	3	17/10/2021 14:56	17/10/2021 19:22	Interna-Não programada-Meio ambiente-Vento	13800	18	4981	79,82
607 2	10	2021	14918	31	123	O1230419	202110129890	1	3	17/10/2021 14:47	17/10/2021 23:23	Interna-Não programada-Meio ambiente-Vento	34500	124	33253	1067, 26
607 2	10	2021	14918	31	123	O1230419	202110129890	1	3	17/10/2021 14:47	17/10/2021 23:24	Interna-Não programada-Meio ambiente-Vento	34500	216	33253	1861, 62
607 2	10	2021	14918	31	123	ND10401 466	202110129890	1	3	17/10/2021 14:47	17/10/2021 23:30	Interna-Não programada-Meio ambiente-Vento	34500	1474	33253	1286 0,65
607 2	10	2021	14918	31	123	ND10408 303	202110129890	1	3	17/10/2021 14:51	17/10/2021 23:24	Interna-Não programada-Meio ambiente-Vento	220	1	33253	8,55
607 2	10	2021	14934	1	167	SX211660 08	202110129896	1	3	17/10/2021 14:58	17/10/2021 23:20	Interna-Não programada-Meio ambiente-Vento	220	1	7069	8,36
607 2	10	2021	14883	2	32	CN110958 63	202110129907	1	3	17/10/2021 15:02	17/10/2021 16:54	Interna-Não programada-Meio ambiente-Descarga Atmosférica	220	163	19497	302,6 4
607 2	10	2021	14963	2	414	PO113501 27	202110129916	1	3	17/10/2021 15:05	17/10/2021 20:30	Interna-Não programada-Meio ambiente-Vento	220	2	27095	10,82
607 2	10	2021	15734	36	347	LZ123048 06	202110129922	1	3	17/10/2021 15:06	18/10/2021 11:57	Interna-Não programada-Meio ambiente-Vento	34500	19	2494	396,0 1
607 2	10	2021	14976	1	569	SU213038 41	202110129929	1	3	17/10/2021 15:08	17/10/2021 19:39	Interna-Não programada-Meio ambiente-Descarga Atmosférica	220	1	3259	4,51
607 2	10	2021	15744	2	103	JT110259 95	202110129931	1	3	17/10/2021 15:07	17/10/2021 16:22	Interna-Não programada-Meio ambiente-Vento	220	174	23926	217,4 5
607 2	10	2021	14940	1	38	10013410 634	202110129938	1	3	17/10/2021 15:09	18/10/2021 10:49	Interna-Não programada-Meio ambiente-Vento	220	1	95622	19,67
607 2	10	2021	14927	30	992	AE122096 82	202110129948	1	3	17/10/2021 17:17	17/10/2021 18:45	Interna-Não programada-Meio ambiente-Descarga Atmosférica	34500	9	3021	13,05
607 2	10	2021	15749	1	173	SG110497 78	202110129960	1	3	17/10/2021 15:12	17/10/2021 16:17	Interna-Não programada-Meio ambiente-Vento	220	125	14603	134,0 6
607 2	10	2021	16484	34	328	CP123951 15	202110129967	1	3	17/10/2021 15:13	18/10/2021 23:32	Interna-Não programada-Meio ambiente-Descarga Atmosférica	34500	2	6507	64,60
607 2	10	2021	14879	1	29	CA123386 66	202110129973	1	3	17/10/2021 14:33	17/10/2021 17:10	Interna-Não programada-Meio ambiente-Vento	13800	12	28625	31,29

607 2	10	2021	14953	4	330	PL124432 00	202110129974	1	3	17/10/2021 15:14	17/10/2021 17:23	Interna-Não programada-Meio ambiente-Vento	13800	5	20177	10,67
607 2	10	2021	14893	2	243	10022737 241	202110129975	1	3	17/10/2021 15:15	17/10/2021 17:27	Interna-Não programada-Meio ambiente-Vento	220	1	5054	2,20
607 2	10	2021	14988	32	181	ED212233 35	202110129983	1	3	17/10/2021 15:16	17/10/2021 17:05	Interna-Não programada-Meio ambiente-Descarga Atmosférica	220	1	4248	1,82
607 2	10	2021	16484	33	570	CP134006 37B	202110129992	1	3	17/10/2021 15:14	17/10/2021 18:11	Interna-Não programada-Meio ambiente-Vento	34500	162	6507	478,9 8
607 2	10	2021	16484	33	570	05700434	202110129992	1	3	17/10/2021 15:14	17/10/2021 20:05	Interna-Não programada-Meio ambiente-Vento	34500	69	6507	335,4 9
607 2	10	2021	16484	33	570	05700434	202110129992	1	3	17/10/2021 15:14	18/10/2021 02:59	Interna-Não programada-Meio ambiente-Vento	34500	23	6507	270,5 0
607 2	10	2021	14941	31	329	IU122641 18	202110129993	1	3	17/10/2021 15:17	17/10/2021 18:28	Interna-Não programada-Meio ambiente-Descarga Atmosférica	34500	10	7415	31,79
607 2	10	2021	16490	2	59	GN11162 004	202110129995	1	3	17/10/2021 15:16	17/10/2021 16:37	Interna-Não programada-Meio ambiente-Vento	220	139	23890	187,5 7
607 2	10	2021	14985	31	180	NQ12398 048	202110129999	1	3	17/10/2021 15:11	18/10/2021 00:26	Interna-Não programada-Meio ambiente-Vento	34500	103	23835	951,9 5
607 2	10	2021	14941	31	329	MP12083 990	202110130000	1	3	17/10/2021 15:11	18/10/2021 08:51	Interna-Não programada-Meio ambiente-Vento	34500	16	7415	282,5 3
607 2	10	2021	16491	2	300	TV110577 05	202110130002	1	3	17/10/2021 15:12	17/10/2021 17:47	Interna-Não programada-Meio ambiente-Vento	220	125	17301	322,7 8
607 2	10	2021	14906	3	56	GE120002 33	202110130006	1	3	17/10/2021 15:20	17/10/2021 18:29	Interna-Não programada-Meio ambiente-Vento	13800	24	31119	75,21
607 2	10	2021	15746	32	563	MH11274 929	202110130009	1	3	17/10/2021 15:21	19/10/2021 07:40	Interna-Não programada-Meio ambiente-Vento	220	1	10061	40,31
607 2	10	2021	14930	2	374	61027022 9	202110130014	1	3	17/10/2021 15:22	17/10/2021 16:43	Interna-Não programada-Meio ambiente-Vento	220	1	53161	1,34
607 2	10	2021	14863	6	5	AA122349 69	202110130017	1	3	17/10/2021 15:23	17/10/2021 20:11	Interna-Não programada-Meio ambiente-Vento	13800	3	91449	14,40
607 2	10	2021	14911	1	100	FC120722 00	202110130023	1	3	17/10/2021 14:55	17/10/2021 18:15	Interna-Não programada-Meio ambiente-Descarga Atmosférica	13800	37	14728	123,3 2
607 2	10	2021	14959	1	556	PH212018 05	202110130028	1	3	17/10/2021 12:05	17/10/2021 17:27	Interna-Não programada-Meio ambiente-Descarga Atmosférica	220	1	5614	5,35
607 2	10	2021	14959	1	556	PH112735 95	202110130029	1	3	17/10/2021 12:25	17/10/2021 16:48	Interna-Não programada-Meio ambiente-Descarga Atmosférica	220	1	5614	4,38
607 2	10	2021	14911	31	71	GS122204 98	202110130032	1	3	17/10/2021 15:25	17/10/2021 18:18	Interna-Não programada-Meio ambiente-Descarga Atmosférica	34500	46	14728	132,2 8
607 2	10	2021	14984	32	176	GC104006 45	202110130033	1	3	17/10/2021 15:22	17/10/2021 17:16	Interna-Não programada-Meio ambiente-Vento	220	1	42262	1,90
607 2	10	2021	14984	32	176	GC123870 50	202110130033	1	3	17/10/2021 15:22	18/10/2021 01:14	Interna-Não programada-Meio ambiente-Vento	220	1	42262	9,87
607 2	10	2021	14984	32	176	GC213454 40	202110130033	1	3	17/10/2021 15:22	18/10/2021 01:51	Interna-Não programada-Meio ambiente-Vento	220	1	42262	10,49
607 2	10	2021	14984	32	176	GC123816 06	202110130033	1	3	17/10/2021 15:22	18/10/2021 02:12	Interna-Não programada-Meio ambiente-Vento	220	1	42262	10,84
607 2	10	2021	14984	32	176	GC122770 38	202110130033	1	3	17/10/2021 15:22	18/10/2021 02:43	Interna-Não programada-Meio ambiente-Vento	34500	4	42262	45,39
607 2	10	2021	14984	32	176	GC104006 45	202110130033	1	3	17/10/2021 20:28	17/10/2021 20:39	Interna-Não programada-Meio ambiente-Vento	220	1	42262	0,18
607 2	10	2021	14956	5	581	10010587 762	202110130036	1	3	17/10/2021 15:26	17/10/2021 19:18	Interna-Não programada-Meio ambiente-Vento	220	1	32092	3,88
607 2	10	2021	14879	2	339	RV213607 04	202110130040	1	3	17/10/2021 15:26	18/10/2021 09:17	Interna-Não programada-Meio ambiente-Descarga Atmosférica	220	1	28625	17,84
607 2	10	2021	14943	2	197	IH121510 66	202110130042	1	3	17/10/2021 15:21	17/10/2021 18:08	Interna-Não programada-Meio ambiente-Descarga Atmosférica	13800	260	14207	722,9 4
607 2	10	2021	14986	2	379	UT120807 30	202110130049	1	3	17/10/2021 11:05	17/10/2021 21:42	Interna-Não programada-Meio ambiente-Descarga Atmosférica	13800	3	2060	31,84



607 2	10	2021	14889	30	34	CT210423 65	202110130055	1	3	17/10/2021 15:30	17/10/2021 23:26	Interna-Não programada-Meio ambiente-Descarga Atmosférica	220	2	20406	15,86
607 2	10	2021	14978	31	216	NQ12140 180	202110130058	1	3	17/10/2021 15:31	18/10/2021 13:38	Interna-Não programada-Meio ambiente-Descarga Atmosférica	34500	2	8616	44,22
607 2	10	2021	14929	1	353	HE210191 28	202110130060	1	3	17/10/2021 15:32	17/10/2021 18:56	Interna-Não programada-Meio ambiente-Vento	220	1	18778	3,39
607 2	10	2021	15744	3	103	JT110367 67	202110130065	1	3	17/10/2021 12:57	17/10/2021 16:53	Interna-Não programada-Meio ambiente-Vento	220	43	23926	168,5 8
607 2	10	2021	14909	15	58	10029643	202110130072	1	3	17/10/2021 15:35	17/10/2021 20:55	Interna-Não programada-Meio ambiente-Vento	220	1	47321	5,33
607 2	10	2021	14959	31	556	PH104270 04	202110130073	1	3	17/10/2021 15:32	17/10/2021 20:33	Interna-Não programada-Meio ambiente-Vento	34500	22	5614	110,1 6
607 2	10	2021	14959	31	556	CP132718 45	202110130073	1	3	17/10/2021 15:32	17/10/2021 23:26	Interna-Não programada-Meio ambiente-Vento	34500	13	5614	102,5 4
607 2	10	2021	14959	31	556	PH132718 44	202110130073	1	3	17/10/2021 15:32	18/10/2021 11:20	Interna-Não programada-Meio ambiente-Vento	34500	9	5614	178,2 3
607 2	10	2021	14959	31	556	CP122048 79	202110130073	1	3	17/10/2021 15:32	18/10/2021 12:04	Interna-Não programada-Meio ambiente-Vento	34500	16	5614	328,4 0
607 2	10	2021	14959	31	556	CP120209 02	202110130073	1	3	17/10/2021 15:32	18/10/2021 12:46	Interna-Não programada-Meio ambiente-Vento	34500	4	5614	84,91
607 2	10	2021	14959	31	556	PH104270 04	202110130073	1	3	17/10/2021 22:06	17/10/2021 22:35	Interna-Não programada-Meio ambiente-Vento	34500	22	5614	10,55
607 2	10	2021	14959	31	556	PH104269 64	202110130073	1	3	18/10/2021 13:20	18/10/2021 13:45	Interna-Não programada-Meio ambiente-Vento	34500	83	5614	35,04
607 2	10	2021	14959	31	556	CP130820 98	202110130073	1	3	18/10/2021 15:00	18/10/2021 15:26	Interna-Não programada-Meio ambiente-Vento	34500	14	5614	6,01
607 2	10	2021	14965	2	57	14554768	202110130079	1	3	17/10/2021 15:36	17/10/2021 20:19	Interna-Não programada-Meio ambiente-Vento	220	1	51287	4,70
607 2	10	2021	14889	2	264	CT212662 71	202110130083	1	3	17/10/2021 15:37	18/10/2021 09:34	Interna-Não programada-Meio ambiente-Vento	220	1	20406	17,95
607 2	10	2021	16484	31	570	RV212134 76	202110130085	1	3	17/10/2021 16:25	17/10/2021 19:52	Interna-Não programada-Meio ambiente-Vento	220	1	6507	3,44
607 2	10	2021	14911	1	71	GS122505 74	202110130086	1	3	17/10/2021 14:57	17/10/2021 19:34	Interna-Não programada-Meio ambiente-Vento	13800	8	14728	36,90
607 2	10	2021	15730	1	235	05700414	202110130087	1	3	17/10/2021 15:27	17/10/2021 16:33	Interna-Não programada-Meio ambiente-Vento	34500	77	1271	84,29
607 2	10	2021	16484	31	570	RV104094 00	202110130087	1	3	17/10/2021 15:27	17/10/2021 16:33	Interna-Não programada-Meio ambiente-Vento	34500	30	6507	32,84
607 2	10	2021	16484	31	570	RV104094 00	202110130087	1	3	17/10/2021 15:27	17/10/2021 17:29	Interna-Não programada-Meio ambiente-Vento	34500	8	6507	16,25
607 2	10	2021	16484	31	570	RV104094 00	202110130087	1	3	17/10/2021 15:27	17/10/2021 17:53	Interna-Não programada-Meio ambiente-Vento	34500	2	6507	4,89
607 2	10	2021	16484	31	570	RV104345 18	202110130087	1	3	17/10/2021 16:15	17/10/2021 17:53	Interna-Não programada-Meio ambiente-Vento	220	1	6507	1,64
607 2	10	2021	16484	31	570	MV13349 626	202110130087	1	3	18/10/2021 15:05	18/10/2021 15:12	Interna-Não programada-Meio ambiente-Vento	34500	3	6507	0,32
607 2	10	2021	14863	6	580	20421709	202110130088	1	3	17/10/2021 15:38	17/10/2021 17:54	Interna-Não programada-Meio ambiente-Vento	220	1	91449	2,27
607 2	10	2021	14927	30	992	IJ2112258 6	202110130091	1	3	17/10/2021 15:38	17/10/2021 20:37	Interna-Não programada-Meio ambiente-Descarga Atmosférica	220	2	3021	9,94
607 2	10	2021	16491	2	164	SC211639 82	202110130105	1	3	17/10/2021 15:42	18/10/2021 07:35	Interna-Não programada-Meio ambiente-Vento	220	1	17301	15,87
607 2	10	2021	14939	2	469	CR212216 23	202110130111	1	3	17/10/2021 15:43	17/10/2021 22:21	Interna-Não programada-Meio ambiente-Descarga Atmosférica	220	1	13683	6,62
607 2	10	2021	14956	34	261	MY21360 791	202110130137	1	3	17/10/2021 15:51	17/10/2021 21:00	Interna-Não programada-Meio ambiente-Vento	220	1	32092	5,15
607 2	10	2021	14965	5	57	AP111662 14	202110130139	1	3	17/10/2021 15:52	17/10/2021 18:30	Interna-Não programada-Meio ambiente-Vento	220	133	51287	348,5 7

607 2	10	2021	14924	32	88	IB122104 64	202110130158	1	3	17/10/2021 15:53	17/10/2021 21:30	Interna-Não programada-Meio ambiente-Descarga Atmosférica	34500	4	9944	22,43
607 2	10	2021	15748	3	188	OZ112028 91	202110130161	1	3	17/10/2021 15:54	17/10/2021 21:10	Interna-Não programada-Meio ambiente-Descarga Atmosférica	220	9	11644	47,32
607 2	10	2021	14906	1	56	10029680 369	202110130165	1	3	17/10/2021 15:56	17/10/2021 16:48	Interna-Não programada-Meio ambiente-Vento	220	1	31119	0,87
607 2	10	2021	14940	32	6	LZ114144 44	202110130166	1	3	17/10/2021 15:56	18/10/2021 16:27	Interna-Não programada-Meio ambiente-Vento	34500	2	95622	49,01
607 2	10	2021	14957	1	145	PG122978 74	202110130171	1	3	17/10/2021 15:11	17/10/2021 17:15	Interna-Não programada-Meio ambiente-Vento	13800	14	4499	28,71
607 2	10	2021	14953	3	330	10032164 082	202110130180	1	3	17/10/2021 15:58	17/10/2021 19:15	Interna-Não programada-Meio ambiente-Vento	220	1	20177	3,27
607 2	10	2021	14890	1	506	CT121904 89LD	202110130182	1	3	17/10/2021 15:59	17/10/2021 18:06	Interna-Não programada-Meio ambiente-Vento	13800	21	46335	44,70
607 2	10	2021	14890	1	506	CT134541 32	202110130182	1	3	17/10/2021 18:19	17/10/2021 18:42	Interna-Não programada-Meio ambiente-Vento	13800	21	46335	7,76
607 2	10	2021	15734	2	394	KR214110 88	202110130202	1	3	17/10/2021 16:04	18/10/2021 04:48	Interna-Não programada-Meio ambiente-Descarga Atmosférica	220	1	2494	12,73
607 2	10	2021	14964	3	156	QI123014 90	202110130203	1	3	17/10/2021 15:55	17/10/2021 18:19	Interna-Não programada-Meio ambiente-Vento	13800	7	27081	16,72
607 2	10	2021	15729	8	245	RV212265 23	202110130206	1	3	17/10/2021 16:05	18/10/2021 00:29	Interna-Não programada-Meio ambiente-Descarga Atmosférica	220	1	14798	8,39
607 2	10	2021	14921	2	8	PU121942 21LD	202110130207	1	3	17/10/2021 15:53	17/10/2021 19:15	Interna-Não programada-Meio ambiente-Vento	13800	12	11745	40,52
607 2	10	2021	14921	2	8	PU121942 21LD	202110130207	1	3	17/10/2021 15:53	17/10/2021 19:58	Interna-Não programada-Meio ambiente-Vento	13800	18	11745	73,42
607 2	10	2021	14921	2	8	PU123011 48	202110130207	1	3	17/10/2021 15:53	18/10/2021 03:50	Interna-Não programada-Meio ambiente-Vento	13800	7	11745	83,69
607 2	10	2021	14963	33	152	21125454	202110130208	1	3	17/10/2021 16:05	18/10/2021 16:34	Interna-Não programada-Meio ambiente-Descarga Atmosférica	34500	2	27095	48,95
607 2	10	2021	14920	1	364	CK122651 46	202110130212	1	3	17/10/2021 16:06	17/10/2021 17:53	Interna-Não programada-Meio ambiente-Vento	13800	70	14420	125,36
607 2	10	2021	14920	1	364	CK122651 46	202110130212	1	3	17/10/2021 17:30	17/10/2021 17:53	Interna-Não programada-Meio ambiente-Vento	13800	221	14420	86,68
607 2	10	2021	14876	1	23	BJ120000 18	202110130216	1	3	17/10/2021 15:57	17/10/2021 20:37	Interna-Não programada-Meio ambiente-Vento	13800	6	10240	27,93
607 2	10	2021	14989	4	80	30009157	202110130223	1	3	17/10/2021 16:09	17/10/2021 17:35	Interna-Não programada-Meio ambiente-Vento	220	1	23781	1,42
607 2	10	2021	15749	1	340	GG12375 656	202110130235	1	3	17/10/2021 16:00	17/10/2021 22:38	Interna-Não programada-Meio ambiente-Descarga Atmosférica	13800	20	14603	132,37
607 2	10	2021	15730	32	245	RV122220 09	202110130245	1	3	17/10/2021 15:43	17/10/2021 18:57	Interna-Não programada-Meio ambiente-Descarga Atmosférica	34500	36	1271	116,07
607 2	10	2021	14911	1	485	GS123110 35	202110130247	1	3	17/10/2021 16:16	18/10/2021 00:42	Interna-Não programada-Meio ambiente-Descarga Atmosférica	13800	3	14728	25,30
607 2	10	2021	14904	32	283	TE123283 81	202110130250	1	3	17/10/2021 16:16	18/10/2021 12:05	Interna-Não programada-Meio ambiente-Descarga Atmosférica	34500	5	11431	99,05
607 2	10	2021	14923	32	85	ME12244 013	202110130253	1	3	17/10/2021 16:03	17/10/2021 21:59	Interna-Não programada-Meio ambiente-Vento	34500	10	32349	59,23
607 2	10	2021	14941	31	329	IU120879 63	202110130259	1	3	17/10/2021 16:18	17/10/2021 20:09	Interna-Não programada-Meio ambiente-Descarga Atmosférica	34500	45	7415	172,58
607 2	10	2021	14867	2	11	AG120310 31	202110130261	1	3	17/10/2021 16:19	17/10/2021 22:39	Interna-Não programada-Meio ambiente-Vento	13800	378	8109	2396,42
607 2	10	2021	14873	1	18	DF123821 40	202110130271	1	3	17/10/2021 15:22	17/10/2021 17:49	Interna-Não programada-Meio ambiente-Descarga Atmosférica	13800	15	6164	36,53
607 2	10	2021	14908	10	58	13916166	202110130273	1	3	17/10/2021 16:21	17/10/2021 18:03	Interna-Não programada-Meio ambiente-Vento	220	1	44049	1,69
607 2	10	2021	14921	4	8	EU104529 68	202110130278	1	3	17/10/2021 16:19	18/10/2021 01:39	Interna-Não programada-Meio ambiente-Vento	13800	487	11745	4542,63

607 2	10	2021	14921	4	8	EU120450 47LD	202110130278	1	3	17/10/2021 16:19	18/10/2021 14:39	Interna-Não programada-Meio ambiente-Vento	13800	75	11745	1674, 29
607 2	10	2021	15739	7	62	TR111694 32	202110130281	1	3	17/10/2021 16:23	18/10/2021 01:57	Interna-Não programada-Meio ambiente-Árvore ou Vegetação	220	175	47056	1674, 26
607 2	10	2021	14989	2	80	BR110139 58	202110130284	1	3	17/10/2021 16:23	17/10/2021 19:45	Interna-Não programada-Meio ambiente-Vento	220	67	23781	225,1 0
607 2	10	2021	14923	1	121	30600004 73	202110130285	1	3	17/10/2021 16:23	17/10/2021 21:30	Interna-Não programada-Meio ambiente-Vento	220	1	32349	5,11
607 2	10	2021	16484	32	570	MV12305 995	202110130298	1	3	17/10/2021 16:10	18/10/2021 17:13	Interna-Não programada-Meio ambiente-Vento	34500	173	6507	4333, 36
607 2	10	2021	16484	32	570	RV104006 19	202110130298	1	3	17/10/2021 16:10	18/10/2021 22:01	Interna-Não programada-Meio ambiente-Vento	220	1	6507	29,86
607 2	10	2021	16484	32	570	PU120677 21	202110130298	1	3	17/10/2021 16:10	19/10/2021 01:09	Interna-Não programada-Meio ambiente-Vento	34500	11	6507	362,8 9
607 2	10	2021	16484	32	570	RV104006 19	202110130298	1	3	18/10/2021 21:56	18/10/2021 22:01	Interna-Não programada-Meio ambiente-Vento	34500	335	6507	25,87
607 2	10	2021	14956	1	242	PW12303 417	202110130303	1	3	17/10/2021 16:26	19/10/2021 17:24	Interna-Não programada-Meio ambiente-Vento	220	1	32092	48,97
607 2	10	2021	14904	32	283	TE113205 41	202110130308	1	3	17/10/2021 16:20	17/10/2021 22:55	Interna-Não programada-Meio ambiente-Árvore ou Vegetação	220	45	11431	296,3 4
607 2	10	2021	14938	32	105	RN120808 31	202110130313	1	3	17/10/2021 16:27	17/10/2021 21:00	Interna-Não programada-Meio ambiente-Vento	34500	17	13572	77,12
607 2	10	2021	14946	2	357	BW11060 479	202110130320	1	3	17/10/2021 16:29	17/10/2021 17:44	Interna-Não programada-Meio ambiente-Descarga Atmosférica	220	127	10639	157,1 6
607 2	10	2021	14963	33	152	FO124582 77	202110130321	1	3	17/10/2021 14:02	18/10/2021 13:12	Interna-Não programada-Meio ambiente-Vento	34500	6	27095	138,9 4
607 2	10	2021	14880	2	521	CD164093 08	202110130322	1	3	17/10/2021 16:16	17/10/2021 16:20	Interna-Não programada-Meio ambiente-Vento	34500	211	4981	15,18
607 2	10	2021	14880	1	267	CD164082 85	202110130322	1	3	17/10/2021 16:16	17/10/2021 16:25	Interna-Não programada-Meio ambiente-Vento	34500	859	4981	136,0 1
607 2	10	2021	14880	1	521	IT130338 19	202110130322	1	3	17/10/2021 16:16	17/10/2021 21:16	Interna-Não programada-Meio ambiente-Vento	34500	242	4981	1212, 42
607 2	10	2021	14876	31	23	CD130972 42	202110130322	1	3	17/10/2021 16:16	18/10/2021 19:11	Interna-Não programada-Meio ambiente-Vento	34500	5	10240	134,5 8
607 2	10	2021	14876	31	23	CD131663 12	202110130322	1	3	17/10/2021 16:16	18/10/2021 19:50	Interna-Não programada-Meio ambiente-Vento	34500	9	10240	248,0 8
607 2	10	2021	14880	2	521	00230414	202110130322	1	3	17/10/2021 16:16	18/10/2021 19:50	Interna-Não programada-Meio ambiente-Vento	34500	187	4981	5154, 45
607 2	10	2021	14876	31	23	CD131663 74	202110130322	1	3	17/10/2021 16:16	19/10/2021 11:15	Interna-Não programada-Meio ambiente-Vento	220	1	10240	42,99
607 2	10	2021	14876	31	23	CD131663 74	202110130322	1	3	17/10/2021 16:16	19/10/2021 11:28	Interna-Não programada-Meio ambiente-Vento	34500	3	10240	129,6 3
607 2	10	2021	14876	31	23	CD131663 74	202110130322	1	3	17/10/2021 16:16	19/10/2021 20:18	Interna-Não programada-Meio ambiente-Vento	34500	10	10240	520,3 3
607 2	10	2021	14956	2	581	13901706 67	202110130337	1	3	17/10/2021 16:32	17/10/2021 20:02	Interna-Não programada-Meio ambiente-Vento	220	1	32092	3,51
607 2	10	2021	14858	1	373	10008089 890	202110130339	1	3	17/10/2021 16:32	17/10/2021 19:15	Interna-Não programada-Meio ambiente-Vento	220	1	68381	2,71
607 2	10	2021	16483	32	385	CN123921 36	202110130340	1	3	17/10/2021 16:32	17/10/2021 20:34	Interna-Não programada-Meio ambiente-Descarga Atmosférica	34500	2	7376	8,04
607 2	10	2021	14946	2	357	7554971	202110130345	1	3	17/10/2021 16:33	18/10/2021 03:06	Interna-Não programada-Meio ambiente-Vento	13800	212	10639	2233, 66
607 2	10	2021	14946	2	357	BW16423 870	202110130345	1	3	17/10/2021 16:33	18/10/2021 03:06	Interna-Não programada-Meio ambiente-Vento	13800	1778	10639	1874, 1,11
607 2	10	2021	14946	2	357	BW13162 442	202110130345	1	3	18/10/2021 00:43	18/10/2021 03:06	Interna-Não programada-Meio ambiente-Vento	13800	422	10639	1001, 20
607 2	10	2021	14889	2	359	CT123940 30	202110130350	1	3	17/10/2021 14:58	18/10/2021 08:21	Interna-Não programada-Meio ambiente-Árvore ou Vegetação	13800	5	20406	86,84

607 2	10	2021	14889	2	359	CT123940 30	202110130350	1	3	17/10/2021 14:58	18/10/2021 15:43	Interna-Não programada-Meio ambiente-Árvore ou Vegetação	13800	9	20406	222,6 2
607 2	10	2021	14889	2	359	CT123940 30	202110130350	1	3	18/10/2021 08:21	18/10/2021 15:08	Interna-Não programada-Meio ambiente-Árvore ou Vegetação	13800	2	20406	13,59
607 2	10	2021	14889	2	359	CT122814 93LD	202110130350	1	3	18/10/2021 08:21	18/10/2021 15:43	Interna-Não programada-Meio ambiente-Árvore ou Vegetação	13800	3	20406	22,10
607 2	10	2021	14863	6	580	AN112580 97	202110130355	1	3	17/10/2021 16:34	17/10/2021 17:59	Interna-Não programada-Meio ambiente-Vento	220	66	91449	92,80
607 2	10	2021	14863	5	580	AN122853 54	202110130363	1	3	17/10/2021 16:33	17/10/2021 19:41	Interna-Não programada-Meio ambiente-Vento	13800	18	91449	56,16
607 2	10	2021	15749	35	173	GF213239 04	202110130366	1	3	17/10/2021 16:37	18/10/2021 11:44	Interna-Não programada-Meio ambiente-Descarga Atmosférica	220	1	14603	19,11
607 2	10	2021	14885	7	61	GN12001 664	202110130368	1	3	17/10/2021 16:29	17/10/2021 18:14	Interna-Não programada-Meio ambiente-Descarga Atmosférica	13800	186	34124	323,3 8
607 2	10	2021	14861	1	345	42003762 7	202110130370	1	3	17/10/2021 16:37	17/10/2021 20:08	Interna-Não programada-Meio ambiente-Vento	220	1	4949	3,51
607 2	10	2021	14857	16	240	GN12001 435	202110130371	1	3	17/10/2021 16:38	17/10/2021 18:01	Interna-Não programada-Meio ambiente-Vento	13800	42	18556	58,01
607 2	10	2021	14980	32	171	SM11245 707	202110130384	1	3	17/10/2021 16:41	18/10/2021 13:45	Interna-Não programada-Meio ambiente-Vento	220	1	13656	21,06
607 2	10	2021	14964	1	156	QI113657 31	202110130392	1	3	17/10/2021 16:43	17/10/2021 19:57	Interna-Não programada-Meio ambiente-Vento	220	19	27081	61,20
607 2	10	2021	15729	5	245	RV110000 64	202110130393	1	3	17/10/2021 14:57	17/10/2021 22:11	Interna-Não programada-Meio ambiente-Descarga Atmosférica	220	143	14798	1033, 85
607 2	10	2021	16487	2	63	GN11235 719	202110130395	1	3	17/10/2021 16:44	17/10/2021 18:12	Interna-Não programada-Meio ambiente-Árvore ou Vegetação	220	37	41335	54,16
607 2	10	2021	14930	35	374	FAAA2122 9936	202110130407	1	3	17/10/2021 16:45	17/10/2021 22:55	Interna-Não programada-Meio ambiente-Descarga Atmosférica	220	1	53161	6,16
607 2	10	2021	14885	7	61	GN11216 340	202110130409	1	3	17/10/2021 16:45	17/10/2021 20:11	Interna-Não programada-Meio ambiente-Árvore ou Vegetação	220	98	34124	335,4 9
607 2	10	2021	14962	1	41	ED104004 07	202110130415	1	3	17/10/2021 16:43	17/10/2021 21:11	Interna-Não programada-Meio ambiente-Vento	13800	12	14960	53,58
607 2	10	2021	14962	1	41	ED120444 87	202110130415	1	3	17/10/2021 16:43	17/10/2021 21:30	Interna-Não programada-Meio ambiente-Vento	13800	26	14960	124,1 8
607 2	10	2021	14962	1	41	ED120000 06	202110130415	1	3	17/10/2021 16:43	17/10/2021 21:55	Interna-Não programada-Meio ambiente-Vento	13800	23	14960	119,4 7
607 2	10	2021	14962	1	41	ED123289 83LD	202110130415	1	3	17/10/2021 16:43	19/10/2021 19:21	Interna-Não programada-Meio ambiente-Vento	13800	232	14960	1174 4,74
607 2	10	2021	14962	1	41	ED120493 05	202110130415	1	3	17/10/2021 16:43	19/10/2021 19:23	Interna-Não programada-Meio ambiente-Vento	13800	4	14960	202,6 6
607 2	10	2021	14962	1	41	ED120493 03	202110130415	1	3	17/10/2021 16:43	19/10/2021 19:46	Interna-Não programada-Meio ambiente-Vento	220	1	14960	51,05
607 2	10	2021	14962	1	41	ED104004 07	202110130415	1	3	17/10/2021 22:10	17/10/2021 22:23	Interna-Não programada-Meio ambiente-Vento	13800	61	14960	13,13
607 2	10	2021	14962	1	41	ED104004 07	202110130415	1	3	19/10/2021 00:14	19/10/2021 00:55	Interna-Não programada-Meio ambiente-Vento	13800	61	14960	42,04
607 2	10	2021	15747	5	148	OZ213389 48	202110130418	1	3	17/10/2021 16:47	18/10/2021 07:42	Interna-Não programada-Meio ambiente-Descarga Atmosférica	220	2	14576	29,80
607 2	10	2021	14862	2	20	AA310575 67	202110130419	1	3	17/10/2021 16:48	17/10/2021 20:38	Interna-Não programada-Meio ambiente-Descarga Atmosférica	220	1	23704	3,83
607 2	10	2021	14971	5	421	LZ120746 42	202110130424	1	3	17/10/2021 16:49	18/10/2021 12:07	Interna-Não programada-Meio ambiente-Vento	13800	7	52255	135,0 8
607 2	10	2021	14971	3	421	LZ113513 92	202110130425	1	3	17/10/2021 13:30	17/10/2021 18:36	Interna-Não programada-Meio ambiente-Descarga Atmosférica	220	81	52255	412,4 5
607 2	10	2021	14881	32	30	DV212043 25	202110130427	1	3	17/10/2021 16:49	17/10/2021 21:50	Interna-Não programada-Meio ambiente-Descarga Atmosférica	220	1	11745	5,01
607 2	10	2021	14873	2	456	NQ21292 570	202110130430	1	3	17/10/2021 16:49	18/10/2021 09:50	Interna-Não programada-Meio ambiente-Vento	220	1	6164	17,01

607 2	10	2021	14905	2	196	GE121150 81	202110130432	1	3	17/10/2021 16:49	18/10/2021 00:45	Interna-Não programada-Meio ambiente-Vento	13800	3	5384	23,77
607 2	10	2021	15749	35	173	SG214163 05	202110130440	1	3	17/10/2021 16:50	18/10/2021 10:32	Interna-Não programada-Meio ambiente-Descarga Atmosférica	220	1	14603	17,69
607 2	10	2021	14954	1	289	KR113813 93	202110130444	1	3	17/10/2021 15:37	18/10/2021 02:06	Interna-Não programada-Meio ambiente-Vento	220	44	3392	461,0 2
607 2	10	2021	14971	9	421	LZ111489 96	202110130448	1	3	17/10/2021 16:52	18/10/2021 09:26	Interna-Não programada-Meio ambiente-Vento	220	15	52255	248,3 5
607 2	10	2021	14920	1	304	PG212790 96	202110130452	1	3	17/10/2021 16:53	18/10/2021 01:38	Interna-Não programada-Meio ambiente-Vento	220	1	14420	8,75
607 2	10	2021	14920	1	304	PG121163 21	202110130452	1	3	17/10/2021 23:38	18/10/2021 01:56	Interna-Não programada-Meio ambiente-Vento	13800	12	14420	27,70
607 2	10	2021	14870	2	60	16034880	202110130456	1	3	17/10/2021 16:53	17/10/2021 19:27	Interna-Não programada-Meio ambiente-Vento	220	1	38398	2,55
607 2	10	2021	14877	31	321	BT123788 25	202110130467	1	3	17/10/2021 16:55	18/10/2021 00:00	Interna-Não programada-Meio ambiente-Vento	34500	2	7280	14,14
607 2	10	2021	14906	1	56	10033922 622	202110130468	1	3	17/10/2021 16:55	17/10/2021 17:16	Interna-Não programada-Meio ambiente-Vento	220	1	31119	0,34
607 2	10	2021	14968	31	232	BJ122268 66	202110130471	1	3	17/10/2021 16:56	18/10/2021 01:10	Interna-Não programada-Meio ambiente-Vento	34500	5	10279	41,16
607 2	10	2021	14876	1	23	BJ213098 29	202110130474	1	3	17/10/2021 16:56	17/10/2021 22:14	Interna-Não programada-Meio ambiente-Vento	220	1	10240	5,29
607 2	10	2021	14962	2	151	PK120633 58	202110130481	1	3	17/10/2021 16:57	17/10/2021 21:28	Interna-Não programada-Meio ambiente-Vento	13800	6	14960	27,00
607 2	10	2021	14870	4	60	GN11323 274	202110130488	1	3	17/10/2021 16:59	17/10/2021 17:52	Interna-Não programada-Meio ambiente-Vento	220	10	38398	8,81
607 2	10	2021	14916	32	209	SD211347 82	202110130497	1	3	17/10/2021 17:00	17/10/2021 23:36	Interna-Não programada-Meio ambiente-Descarga Atmosférica	220	2	18968	13,19
607 2	10	2021	15738	6	62	15749113	202110130503	1	3	17/10/2021 17:01	17/10/2021 20:25	Interna-Não programada-Meio ambiente-Vento	220	1	38310	3,39
607 2	10	2021	14955	1	384	IT120000 91	202110130505	1	3	17/10/2021 17:01	17/10/2021 19:59	Interna-Não programada-Meio ambiente-Descarga Atmosférica	13800	11	5645	32,50
607 2	10	2021	14974	33	166	ML10418 416	202110130506	1	3	17/10/2021 16:55	17/10/2021 16:58	Interna-Não programada-Meio ambiente-Vento	34500	11	2018	0,60
607 2	10	2021	14974	33	166	SH104182 44	202110130506	1	3	17/10/2021 16:55	18/10/2021 08:18	Interna-Não programada-Meio ambiente-Vento	34500	2	2018	30,75
607 2	10	2021	14974	33	166	01660424	202110130506	1	3	17/10/2021 16:55	18/10/2021 09:31	Interna-Não programada-Meio ambiente-Vento	34500	7	2018	116,1 7
607 2	10	2021	14974	34	166	01660424	202110130506	1	3	17/10/2021 16:55	18/10/2021 09:31	Interna-Não programada-Meio ambiente-Vento	220	1	2018	16,60
607 2	10	2021	14974	33	166	01660424	202110130506	1	3	17/10/2021 16:55	18/10/2021 14:00	Interna-Não programada-Meio ambiente-Vento	34500	2	2018	42,15
607 2	10	2021	14974	33	166	SH133609 89	202110130506	1	3	18/10/2021 13:53	18/10/2021 13:59	Interna-Não programada-Meio ambiente-Vento	34500	20	2018	1,88
607 2	10	2021	14974	34	166	SH133609 89	202110130506	1	3	18/10/2021 13:53	18/10/2021 13:59	Interna-Não programada-Meio ambiente-Vento	220	1	2018	0,09
607 2	10	2021	15733	33	347	KR214062 36	202110130509	1	3	17/10/2021 17:02	18/10/2021 00:42	Interna-Não programada-Meio ambiente-Vento	220	2	17318	15,31
607 2	10	2021	14956	33	114	MY21210 114	202110130513	1	3	17/10/2021 17:03	18/10/2021 03:13	Interna-Não programada-Meio ambiente-Descarga Atmosférica	220	1	32092	10,15
607 2	10	2021	14942	7	233	13128449	202110130517	1	3	17/10/2021 17:04	17/10/2021 20:26	Interna-Não programada-Meio ambiente-Vento	220	1	51304	3,35
607 2	10	2021	16484	2	416	RV212797 11	202110130520	1	3	17/10/2021 17:05	18/10/2021 11:25	Interna-Não programada-Meio ambiente-Vento	220	1	6507	18,33
607 2	10	2021	14934	1	167	SX213238 11	202110130522	1	3	17/10/2021 17:05	17/10/2021 21:56	Interna-Não programada-Meio ambiente-Vento	220	1	7069	4,84
607 2	10	2021	14913	2	73	GT110000 37	202110130524	1	3	17/10/2021 17:06	17/10/2021 19:35	Interna-Não programada-Meio ambiente-Vento	220	113	15758	280,3 0

607 2	10	2021	14985	32	180	UR211812 18	202110130528	1	3	17/10/2021 17:06	18/10/2021 10:06	Interna-Não programada-Meio ambiente-Vento	220	1	23835	16,99
607 2	10	2021	14956	33	114	10016040 943	202110130539	1	3	17/10/2021 17:10	17/10/2021 21:32	Interna-Não programada-Meio ambiente-Vento	220	1	32092	4,37
607 2	10	2021	14893	32	243	DJ123246 66RE	202110130544	1	3	17/10/2021 16:19	18/10/2021 09:22	Interna-Não programada-Meio ambiente-Vento	34500	37	5054	630,5 9
607 2	10	2021	14964	1	231	GB120002 07	202110130545	1	3	17/10/2021 16:45	18/10/2021 07:37	Interna-Não programada-Meio ambiente-Vento	13800	3	27081	44,58
607 2	10	2021	16484	34	328	RV104297 86	202110130548	1	3	17/10/2021 17:00	17/10/2021 19:40	Interna-Não programada-Meio ambiente-Descarga Atmosférica	34500	10	6507	26,69
607 2	10	2021	16484	34	328	MV12303 377LD	202110130548	1	3	17/10/2021 17:00	17/10/2021 23:18	Interna-Não programada-Meio ambiente-Descarga Atmosférica	34500	9	6507	56,64
607 2	10	2021	16484	34	328	MV12303 377LD	202110130548	1	3	17/10/2021 17:00	18/10/2021 19:41	Interna-Não programada-Meio ambiente-Descarga Atmosférica	34500	20	6507	533,7 6
607 2	10	2021	16484	34	328	MV12054 350LD	202110130548	1	3	17/10/2021 17:00	18/10/2021 21:25	Interna-Não programada-Meio ambiente-Descarga Atmosférica	34500	2	6507	56,84
607 2	10	2021	16484	34	328	RV104297 86	202110130548	1	3	17/10/2021 21:52	17/10/2021 22:05	Interna-Não programada-Meio ambiente-Descarga Atmosférica	34500	12	6507	2,47
607 2	10	2021	16484	34	328	MV12303 378	202110130548	1	3	18/10/2021 19:50	19/10/2021 02:49	Interna-Não programada-Meio ambiente-Descarga Atmosférica	220	1	6507	6,98
607 2	10	2021	16484	34	328	MV12303 378	202110130548	1	3	18/10/2021 19:50	19/10/2021 19:10	Interna-Não programada-Meio ambiente-Descarga Atmosférica	220	1	6507	23,34
607 2	10	2021	16484	34	328	MV12303 378	202110130548	1	3	18/10/2021 19:50	19/10/2021 21:05	Interna-Não programada-Meio ambiente-Descarga Atmosférica	34500	12	6507	303,0 9
607 2	10	2021	16484	34	328	MV12303 378	202110130548	1	3	18/10/2021 19:50	19/10/2021 21:48	Interna-Não programada-Meio ambiente-Descarga Atmosférica	34500	6	6507	155,8 4
607 2	10	2021	16484	34	328	RV104297 86	202110130548	1	3	18/10/2021 22:46	18/10/2021 23:01	Interna-Não programada-Meio ambiente-Descarga Atmosférica	34500	24	6507	6,06
607 2	10	2021	16484	34	328	RV104297 86	202110130548	1	3	19/10/2021 01:17	19/10/2021 01:28	Interna-Não programada-Meio ambiente-Descarga Atmosférica	34500	24	6507	4,23
607 2	10	2021	16484	34	328	RV104297 86	202110130548	1	3	19/10/2021 02:50	19/10/2021 03:04	Interna-Não programada-Meio ambiente-Descarga Atmosférica	34500	24	6507	5,72
607 2	10	2021	16484	34	328	MV12303 378	202110130548	1	3	19/10/2021 02:50	19/10/2021 19:10	Interna-Não programada-Meio ambiente-Descarga Atmosférica	220	1	6507	16,33
607 2	10	2021	14890	5	34	19901116 01	202110130553	1	3	17/10/2021 17:14	17/10/2021 20:35	Interna-Não programada-Meio ambiente-Vento	220	1	46335	3,35
607 2	10	2021	15727	3	322	24003793 5	202110130554	1	3	17/10/2021 17:14	17/10/2021 18:42	Interna-Não programada-Meio ambiente-Vento	220	1	12761	1,46
607 2	10	2021	14943	3	197	IH122362 22	202110130555	1	3	17/10/2021 16:50	17/10/2021 19:48	Interna-Não programada-Meio ambiente-Vento	13800	22	14207	65,04
607 2	10	2021	14887	1	225	CM12392 738	202110130563	1	3	17/10/2021 17:16	18/10/2021 14:00	Interna-Não programada-Meio ambiente-Vento	220	1	3376	20,72
607 2	10	2021	14953	2	314	PP120133 20	202110130567	1	3	17/10/2021 14:40	17/10/2021 21:18	Interna-Não programada-Meio ambiente-Vento	13800	8	20177	53,00
607 2	10	2021	14944	3	124	MR12000 058	202110130577	1	3	17/10/2021 17:19	17/10/2021 19:13	Interna-Não programada-Meio ambiente-Vento	13800	8	23787	15,11
607 2	10	2021	15738	3	62	10003994 650	202110130583	1	3	17/10/2021 17:21	17/10/2021 19:34	Interna-Não programada-Meio ambiente-Vento	220	1	38310	2,21
607 2	10	2021	14962	1	41	ED184296 50TS	202110130585	1	3	17/10/2021 17:21	17/10/2021 23:47	Interna-Não programada-Meio ambiente-Descarga Atmosférica	13800	18	14960	115,5 5
607 2	10	2021	16487	2	63	10006597 317	202110130589	1	3	17/10/2021 17:22	17/10/2021 22:26	Interna-Não programada-Meio ambiente-Vento	220	1	41335	5,05
607 2	10	2021	14890	2	34	CT211491 91	202110130595	1	3	17/10/2021 17:23	18/10/2021 11:12	Interna-Não programada-Meio ambiente-Descarga Atmosférica	220	1	46335	17,81
607 2	10	2021	14862	2	20	AA122583 46	202110130600	1	3	17/10/2021 14:42	17/10/2021 22:35	Interna-Não programada-Meio ambiente-Descarga Atmosférica	13800	8	23704	63,03
607 2	10	2021	14862	2	20	AA122583 46	202110130600	1	3	17/10/2021 14:42	18/10/2021 07:40	Interna-Não programada-Meio ambiente-Descarga Atmosférica	13800	16	23704	271,5 5

607 2	10	2021	14862	2	20	AA122583 46	202110130600	1	3	17/10/2021 22:35	18/10/2021 07:40	Interna-Não programada-Meio ambiente-Descarga Atmosférica	13800	2	23704	18,16
607 2	10	2021	15741	17	420	AP123559 89	202110130606	1	3	17/10/2021 16:53	17/10/2021 19:08	Interna-Não programada-Meio ambiente-Vento	13800	452	77540	1009,97
607 2	10	2021	14963	3	152	10006156 175	202110130613	1	3	17/10/2021 17:26	17/10/2021 19:54	Interna-Não programada-Meio ambiente-Vento	220	1	27095	2,47
607 2	10	2021	14908	12	58	LB120291 86LD	202110130618	1	3	17/10/2021 17:27	17/10/2021 21:27	Interna-Não programada-Meio ambiente-Vento	13800	9	44049	35,94
607 2	10	2021	14930	34	221	CW21342 458	202110130619	1	3	17/10/2021 17:27	18/10/2021 00:03	Interna-Não programada-Meio ambiente-Descarga Atmosférica	220	1	53161	6,59
607 2	10	2021	14875	1	24	BM21155 708	202110130627	1	3	17/10/2021 17:30	18/10/2021 08:11	Interna-Não programada-Meio ambiente-Descarga Atmosférica	220	1	5310	14,68
607 2	10	2021	14918	1	262	PS164042 78	202110130635	1	3	18/10/2021 01:49	18/10/2021 02:47	Interna-Não programada-Meio ambiente-Árvore ou Vegetação	13800	4918	33253	4758,17
607 2	10	2021	14918	1	262	PS164042 78	202110130635	1	3	18/10/2021 01:49	18/10/2021 03:19	Interna-Não programada-Meio ambiente-Árvore ou Vegetação	13800	199	33253	299,55
607 2	10	2021	14918	2	262	PS104191 23	202110130635	1	3	18/10/2021 02:49	18/10/2021 04:24	Interna-Não programada-Meio ambiente-Árvore ou Vegetação	13800	1834	33253	2917,08
607 2	10	2021	14918	1	262	PS104109 86	202110130635	1	3	18/10/2021 02:49	18/10/2021 05:12	Interna-Não programada-Meio ambiente-Árvore ou Vegetação	13800	3604	33253	8572,51
607 2	10	2021	14918	1	262	PS104041 32	202110130635	1	3	18/10/2021 02:49	18/10/2021 05:12	Interna-Não programada-Meio ambiente-Árvore ou Vegetação	13800	1314	33253	3132,80
607 2	10	2021	14863	11	5	20272170	202110130636	1	3	17/10/2021 17:31	17/10/2021 21:19	Interna-Não programada-Meio ambiente-Vento	220	1	91449	3,79
607 2	10	2021	14918	1	472	PS123296 66LD	202110130638	1	3	17/10/2021 17:12	18/10/2021 12:07	Interna-Não programada-Meio ambiente-Vento	13800	425	33253	8039,70
607 2	10	2021	14940	32	109	LZ210805 45	202110130644	1	3	17/10/2021 17:33	18/10/2021 03:38	Interna-Não programada-Meio ambiente-Vento	220	3	95622	30,24
607 2	10	2021	14855	5	240	10609738	202110130649	1	3	17/10/2021 17:34	17/10/2021 22:05	Interna-Não programada-Meio ambiente-Vento	220	1	22460	4,51
607 2	10	2021	14953	3	330	PL212948 60	202110130654	1	3	17/10/2021 17:35	17/10/2021 21:32	Interna-Não programada-Meio ambiente-Vento	220	1	20177	3,94
607 2	10	2021	14906	2	56	55009161 0	202110130658	1	3	17/10/2021 17:36	17/10/2021 20:29	Interna-Não programada-Meio ambiente-Vento	220	1	31119	2,87
607 2	10	2021	14929	1	353	HE112439 75	202110130661	1	3	17/10/2021 17:37	17/10/2021 19:55	Interna-Não programada-Meio ambiente-Vento	220	1	18778	2,29
607 2	10	2021	14865	2	9	AC212786 11	202110130668	1	3	17/10/2021 17:38	18/10/2021 02:42	Interna-Não programada-Meio ambiente-Vento	220	1	17422	9,05
607 2	10	2021	14954	36	346	KR121637 91	202110130675	1	3	17/10/2021 17:25	17/10/2021 23:22	Interna-Não programada-Meio ambiente-Descarga Atmosférica	34500	30	3392	178,35
607 2	10	2021	14876	1	23	BJ120000 78	202110130679	1	3	17/10/2021 16:07	17/10/2021 19:58	Interna-Não programada-Meio ambiente-Vento	13800	5	10240	19,25
607 2	10	2021	14956	1	242	PW12318 129	202110130686	1	3	17/10/2021 17:41	18/10/2021 03:04	Interna-Não programada-Meio ambiente-Descarga Atmosférica	13800	3	32092	28,11
607 2	10	2021	14940	1	389	03894114	202110130690	1	3	17/10/2021 17:42	17/10/2021 20:28	Interna-Não programada-Meio ambiente-Vento	13800	347	95622	962,25
607 2	10	2021	14986	2	379	UT210806 51	202110130691	1	3	17/10/2021 17:42	17/10/2021 20:41	Interna-Não programada-Meio ambiente-Vento	220	1	2060	2,97
607 2	10	2021	15749	35	173	CX122664 41	202110130693	1	3	17/10/2021 17:42	17/10/2021 23:44	Interna-Não programada-Meio ambiente-Vento	34500	8	14603	48,14
607 2	10	2021	14978	33	216	TL212163 26	202110130706	1	3	17/10/2021 17:44	18/10/2021 17:18	Interna-Não programada-Meio ambiente-Vento	220	1	8616	23,56
607 2	10	2021	14924	1	302	II1221721 7	202110130707	1	3	17/10/2021 16:25	17/10/2021 22:48	Interna-Não programada-Meio ambiente-Descarga Atmosférica	13800	119	9944	759,05
607 2	10	2021	14871	7	60	AP114012 58	202110130708	1	3	17/10/2021 17:44	17/10/2021 21:30	Interna-Não programada-Meio ambiente-Vento	220	87	34746	326,52
607 2	10	2021	14864	6	344	HD110062 83	202110130714	1	3	17/10/2021 17:39	17/10/2021 23:26	Interna-Não programada-Meio ambiente-Árvore ou Vegetação	220	141	32182	813,18

607 2	10	2021	14905	1	464	SZ122926 09	202110130731	1	3	17/10/2021 16:29	18/10/2021 08:13	Interna-Não programada-Meio ambiente-Descarga Atmosférica	13800	30	5384	471,7 0
607 2	10	2021	14965	2	57	AP111703 50	202110130739	1	3	17/10/2021 17:47	18/10/2021 01:04	Interna-Não programada-Meio ambiente-Vento	220	42	51287	305,7 0
607 2	10	2021	16484	3	570	MV12207 149	202110130743	1	3	17/10/2021 16:03	18/10/2021 10:01	Interna-Não programada-Meio ambiente-Descarga Atmosférica	13800	25	6507	448,8 7
607 2	10	2021	16491	1	17	CG184461 15TS	202110130764	1	3	17/10/2021 17:48	18/10/2021 00:41	Interna-Não programada-Meio ambiente-Vento	13800	47	17301	323,1 1
607 2	10	2021	14968	1	232	DM10406 868	202110130772	1	3	17/10/2021 17:44	17/10/2021 19:11	Interna-Não programada-Meio ambiente-Vento	13800	43	10279	62,31
607 2	10	2021	14968	1	232	DM12303 633LD	202110130772	1	3	17/10/2021 17:44	18/10/2021 17:32	Interna-Não programada-Meio ambiente-Vento	220	1	10279	23,81
607 2	10	2021	14968	1	232	BJ120077 51LD	202110130772	1	3	17/10/2021 17:44	20/10/2021 23:15	Interna-Não programada-Meio ambiente-Vento	13800	2	10279	155,0 3
607 2	10	2021	14968	1	232	DM12303 633LD	202110130772	1	3	17/10/2021 17:44	20/10/2021 23:19	Interna-Não programada-Meio ambiente-Vento	220	1	10279	77,59
607 2	10	2021	14968	1	232	DM12303 633LD	202110130772	1	3	17/10/2021 17:44	20/10/2021 23:42	Interna-Não programada-Meio ambiente-Vento	220	1	10279	77,96
607 2	10	2021	14968	1	232	DM12303 633LD	202110130772	1	3	17/10/2021 17:44	21/10/2021 01:20	Interna-Não programada-Meio ambiente-Vento	220	1	10279	79,60
607 2	10	2021	14968	1	232	DM10406 868	202110130772	1	3	17/10/2021 21:36	17/10/2021 21:49	Interna-Não programada-Meio ambiente-Vento	13800	43	10279	8,78
607 2	10	2021	14968	1	232	DM10406 868	202110130772	1	3	18/10/2021 11:32	18/10/2021 11:46	Interna-Não programada-Meio ambiente-Vento	13800	43	10279	10,55
607 2	10	2021	14968	1	232	DM10406 868	202110130772	1	3	18/10/2021 17:33	18/10/2021 17:43	Interna-Não programada-Meio ambiente-Vento	13800	43	10279	6,92
607 2	10	2021	14968	1	232	DM12303 633LD	202110130772	1	3	18/10/2021 17:33	20/10/2021 18:30	Interna-Não programada-Meio ambiente-Vento	220	1	10279	48,94
607 2	10	2021	14968	1	232	DM10406 868	202110130772	1	3	19/10/2021 18:09	19/10/2021 18:21	Interna-Não programada-Meio ambiente-Vento	13800	43	10279	8,70
607 2	10	2021	14968	1	232	DM10406 868	202110130772	1	3	20/10/2021 00:03	20/10/2021 00:10	Interna-Não programada-Meio ambiente-Vento	13800	43	10279	4,50
607 2	10	2021	14968	1	232	DM10406 868	202110130772	1	3	20/10/2021 09:35	20/10/2021 09:46	Interna-Não programada-Meio ambiente-Vento	13800	43	10279	7,30
607 2	10	2021	14968	1	232	DM10406 868	202110130772	1	3	20/10/2021 11:01	20/10/2021 11:18	Interna-Não programada-Meio ambiente-Vento	13800	43	10279	12,59
607 2	10	2021	14980	32	171	SM21278 293	202110130797	1	3	17/10/2021 17:50	18/10/2021 13:30	Interna-Não programada-Meio ambiente-Descarga Atmosférica	220	1	13656	19,66
607 2	10	2021	14881	32	30	CP213543 27	202110130810	1	3	17/10/2021 17:50	19/10/2021 09:10	Interna-Não programada-Meio ambiente-Descarga Atmosférica	220	1	11745	39,33
607 2	10	2021	14881	32	30	CP213543 30	202110130854	1	3	17/10/2021 17:52	18/10/2021 22:04	Interna-Não programada-Meio ambiente-Descarga Atmosférica	220	1	11745	28,19
607 2	10	2021	14961	3	190	PI110000 31	202110130860	1	3	17/10/2021 17:41	18/10/2021 09:39	Interna-Não programada-Meio ambiente-Vento	220	292	40300	4659, 18
607 2	10	2021	14904	31	283	FB123027 41	202110130865	1	3	17/10/2021 16:23	18/10/2021 00:15	Interna-Não programada-Meio ambiente-Vento	34500	18	11431	141,4 3
607 2	10	2021	14876	32	23	BJ120629 10	202110130887	1	3	17/10/2021 17:54	17/10/2021 22:39	Interna-Não programada-Meio ambiente-Descarga Atmosférica	34500	9	10240	42,75
607 2	10	2021	14961	32	325	PI133425 15	202110130888	1	3	17/10/2021 17:36	18/10/2021 05:29	Interna-Não programada-Meio ambiente-Vento	34500	282	40300	3351, 02
607 2	10	2021	14961	32	325	O3250424	202110130888	1	3	17/10/2021 17:39	18/10/2021 04:50	Interna-Não programada-Meio ambiente-Vento	34500	44	40300	491,8 0
607 2	10	2021	14961	32	325	PI133425 15	202110130888	1	3	17/10/2021 17:39	18/10/2021 05:29	Interna-Não programada-Meio ambiente-Vento	34500	442	40300	5230, 58
607 2	10	2021	14961	32	325	PI121317 84LD	202110130888	1	3	17/10/2021 17:39	18/10/2021 10:08	Interna-Não programada-Meio ambiente-Vento	34500	141	40300	2324, 27
607 2	10	2021	14961	32	325	PI121109 99LD	202110130888	1	3	17/10/2021 17:39	18/10/2021 10:41	Interna-Não programada-Meio ambiente-Vento	34500	64	40300	1090, 13



607 2	10	2021	14961	1	217	PI133425 15	202110130888	1	3	18/10/2021 04:43	18/10/2021 05:29	Interna-Não programada-Meio ambiente-Vento	34500	570	40300	441,9 1
607 2	10	2021	14953	1	488	PL120852 52	202110130907	1	3	17/10/2021 17:54	17/10/2021 21:35	Interna-Não programada-Meio ambiente-Vento	13800	9	20177	33,03
607 2	10	2021	15738	1	62	10010462 773	202110130988	1	3	17/10/2021 17:58	17/10/2021 19:41	Interna-Não programada-Meio ambiente-Vento	220	1	38310	1,72
607 2	10	2021	14865	1	349	AV120202 95	202110131016	1	3	17/10/2021 16:33	17/10/2021 21:04	Interna-Não programada-Meio ambiente-Descarga Atmosférica	13800	2	17422	9,01
607 2	10	2021	14959	2	556	PH122567 80	202110131051	1	3	17/10/2021 18:02	17/10/2021 20:51	Interna-Não programada-Meio ambiente-Descarga Atmosférica	13800	7	5614	19,68
607 2	10	2021	14984	1	331	TR211819 53	202110131052	1	3	17/10/2021 18:02	17/10/2021 19:35	Interna-Não programada-Meio ambiente-Vento	220	1	42262	1,54
607 2	10	2021	14863	2	5	AN110001 48	202110131053	1	3	17/10/2021 18:02	17/10/2021 20:16	Interna-Não programada-Meio ambiente-Vento	220	29	91449	64,53
607 2	10	2021	16480	8	386	LZ123895 64	202110131055	1	3	17/10/2021 18:01	18/10/2021 08:18	Interna-Não programada-Meio ambiente-Vento	13800	5	32548	71,39
607 2	10	2021	14898	1	125	IY112060 29	202110131124	1	3	17/10/2021 18:06	17/10/2021 19:18	Interna-Não programada-Meio ambiente-Vento	220	102	12434	122,4 0
607 2	10	2021	14863	6	5	AN120010 83	202110131129	1	3	17/10/2021 17:39	18/10/2021 00:35	Interna-Não programada-Meio ambiente-Árvore ou Vegetação	13800	16	91449	111,0 8
607 2	10	2021	14863	6	5	AN112890 06	202110131129	1	3	17/10/2021 17:39	18/10/2021 11:26	Interna-Não programada-Meio ambiente-Árvore ou Vegetação	13800	5	91449	88,96
607 2	10	2021	14863	6	5	AN120010 83	202110131129	1	3	18/10/2021 08:30	18/10/2021 11:15	Interna-Não programada-Meio ambiente-Árvore ou Vegetação	13800	15	91449	41,33
607 2	10	2021	14863	6	5	AN120010 83	202110131129	1	3	18/10/2021 08:30	18/10/2021 20:29	Interna-Não programada-Meio ambiente-Árvore ou Vegetação	220	1	91449	11,99
607 2	10	2021	14971	8	421	LZ110293 44	202110131130	1	3	17/10/2021 17:59	17/10/2021 22:24	Interna-Não programada-Meio ambiente-Árvore ou Vegetação	220	106	52255	467,0 2
607 2	10	2021	14944	4	124	10032300 385	202110131155	1	3	17/10/2021 18:07	17/10/2021 19:43	Interna-Não programada-Meio ambiente-Vento	220	1	23787	1,60
607 2	10	2021	14971	9	421	LZ112611 31	202110131164	1	3	17/10/2021 17:41	17/10/2021 22:20	Interna-Não programada-Meio ambiente-Vento	220	145	52255	672,3 6
607 2	10	2021	14953	3	330	PL213084 53	202110131168	1	3	17/10/2021 18:07	17/10/2021 22:30	Interna-Não programada-Meio ambiente-Vento	220	1	20177	4,38
607 2	10	2021	16476	7	453	11105719	202110131189	1	3	17/10/2021 18:07	17/10/2021 19:56	Interna-Não programada-Meio ambiente-Vento	220	1	34492	1,80
607 2	10	2021	14863	11	5	AN110176 75	202110131198	1	3	17/10/2021 18:08	17/10/2021 20:07	Interna-Não programada-Meio ambiente-Vento	220	105	91449	208,1 0
607 2	10	2021	15733	33	347	KR211631 39	202110131213	1	3	17/10/2021 18:08	18/10/2021 01:00	Interna-Não programada-Meio ambiente-Vento	220	1	17318	6,86
607 2	10	2021	14987	33	236	SV121515 24	202110131246	1	3	17/10/2021 18:04	17/10/2021 20:07	Interna-Não programada-Meio ambiente-Descarga Atmosférica	34500	8	17278	16,33
607 2	10	2021	14971	2	421	LZ112616 24	202110131270	1	3	17/10/2021 17:31	17/10/2021 19:47	Interna-Não programada-Meio ambiente-Vento	220	118	52255	266,7 1
607 2	10	2021	14954	33	346	KR122500 16	202110131295	1	3	17/10/2021 13:55	17/10/2021 21:19	Interna-Não programada-Meio ambiente-Vento	34500	31	3392	229,1 8
607 2	10	2021	14871	7	60	AP112327 05	202110131318	1	3	17/10/2021 18:10	17/10/2021 20:59	Interna-Não programada-Meio ambiente-Vento	220	199	34746	560,4 6
607 2	10	2021	14981	5	498	10012913 365	202110131330	1	3	17/10/2021 18:11	17/10/2021 20:45	Interna-Não programada-Meio ambiente-Vento	220	1	44862	2,55
607 2	10	2021	14962	2	151	10009125 840	202110131393	1	3	17/10/2021 18:13	17/10/2021 21:37	Interna-Não programada-Meio ambiente-Vento	220	1	14960	3,40
607 2	10	2021	16493	1	310	SV123176 28	202110131405	1	3	17/10/2021 18:13	18/10/2021 13:35	Interna-Não programada-Meio ambiente-Vento	13800	66	16165	1278, 29
607 2	10	2021	14894	1	324	03240214	202110131426	1	3	17/10/2021 17:23	17/10/2021 20:24	Interna-Não programada-Meio ambiente-Vento	34500	1307	18031	3958, 76
607 2	10	2021	14860	31	319	AX131720 16	202110131426	1	3	17/10/2021 20:09	17/10/2021 20:24	Interna-Não programada-Meio ambiente-Vento	220	1	25917	0,26

607 2	10	2021	14860	31	319	AX132849 63	202110131426	1	3	17/10/2021 20:46	18/10/2021 03:47	Interna-Não programada-Meio ambiente-Vento	34500	17	25917	119,3 9
607 2	10	2021	14860	31	319	03190414	202110131426	1	3	17/10/2021 21:42	17/10/2021 22:19	Interna-Não programada-Meio ambiente-Vento	34500	4	25917	2,44
607 2	10	2021	14860	31	319	AX131321 32	202110131426	1	3	18/10/2021 04:45	18/10/2021 04:50	Interna-Não programada-Meio ambiente-Vento	220	1	25917	0,08
607 2	10	2021	14894	1	324	AX131720 16	202110131426	1	3	18/10/2021 04:45	18/10/2021 04:50	Interna-Não programada-Meio ambiente-Vento	34500	1312	18031	109,7 0
607 2	10	2021	14893	31	243	SX122541 03	202110131462	1	3	17/10/2021 16:27	18/10/2021 00:02	Interna-Não programada-Meio ambiente-Descarga Atmosférica	34500	5	5054	37,96
607 2	10	2021	14893	31	243	SX122541 03	202110131462	1	3	17/10/2021 16:27	18/10/2021 11:06	Interna-Não programada-Meio ambiente-Descarga Atmosférica	34500	2	5054	37,30
607 2	10	2021	14893	31	243	SX122541 03	202110131462	1	3	17/10/2021 16:27	18/10/2021 14:25	Interna-Não programada-Meio ambiente-Descarga Atmosférica	220	1	5054	21,97
607 2	10	2021	14893	31	243	SX122541 03	202110131462	1	3	17/10/2021 16:27	18/10/2021 20:34	Interna-Não programada-Meio ambiente-Descarga Atmosférica	220	1	5054	28,13
607 2	10	2021	14893	31	243	SX122541 02LD	202110131462	1	3	18/10/2021 11:09	18/10/2021 13:35	Interna-Não programada-Meio ambiente-Descarga Atmosférica	34500	9	5054	21,84
607 2	10	2021	14893	31	243	SX123144 86LD	202110131462	1	3	18/10/2021 16:31	18/10/2021 20:34	Interna-Não programada-Meio ambiente-Descarga Atmosférica	34500	2	5054	8,11
607 2	10	2021	14952	2	380	CP212010 80	202110131498	1	3	17/10/2021 18:16	17/10/2021 23:34	Interna-Não programada-Meio ambiente-Descarga Atmosférica	220	1	2141	5,30
607 2	10	2021	14989	4	80	30033779	202110131537	1	3	17/10/2021 18:17	17/10/2021 21:44	Interna-Não programada-Meio ambiente-Vento	220	1	23781	3,45
607 2	10	2021	14969	5	160	RV212796 97	202110131550	1	3	17/10/2021 18:17	18/10/2021 10:30	Interna-Não programada-Meio ambiente-Vento	220	1	33652	16,21
607 2	10	2021	14956	2	581	13900984 15	202110131553	1	3	17/10/2021 18:17	17/10/2021 22:18	Interna-Não programada-Meio ambiente-Vento	220	1	32092	4,02
607 2	10	2021	16478	1	332	C2213734 00	202110131557	1	3	17/10/2021 18:17	17/10/2021 20:24	Interna-Não programada-Meio ambiente-Vento	220	1	8600	2,10
607 2	10	2021	14979	2	202	SL210764 09	202110131573	1	3	17/10/2021 18:18	17/10/2021 23:09	Interna-Não programada-Meio ambiente-Vento	220	4	17196	19,39
607 2	10	2021	14985	31	180	NQ21243 367	202110131581	1	3	17/10/2021 18:18	17/10/2021 19:51	Interna-Não programada-Meio ambiente-Descarga Atmosférica	220	1	23835	1,54
607 2	10	2021	15746	1	159	42400134 60	202110131618	1	3	17/10/2021 18:20	18/10/2021 05:29	Interna-Não programada-Meio ambiente-Vento	220	1	10061	11,15
607 2	10	2021	14907	6	58	GN11001 629	202110131621	1	3	17/10/2021 18:16	17/10/2021 22:29	Interna-Não programada-Meio ambiente-Vento	220	128	44418	539,7 7
607 2	10	2021	14907	6	58	GN11002 780	202110131621	1	3	17/10/2021 19:45	17/10/2021 22:29	Interna-Não programada-Meio ambiente-Vento	220	35	44418	95,73
607 2	10	2021	14953	1	138	59005550 1	202110131672	1	3	17/10/2021 18:22	18/10/2021 00:01	Interna-Não programada-Meio ambiente-Vento	220	1	20177	5,65
607 2	10	2021	14927	1	90	IJ1215533 0	202110131678	1	3	17/10/2021 18:02	18/10/2021 07:44	Interna-Não programada-Meio ambiente-Descarga Atmosférica	13800	7	3021	95,79
607 2	10	2021	14989	3	80	30125479	202110131692	1	3	17/10/2021 18:22	17/10/2021 23:42	Interna-Não programada-Meio ambiente-Vento	220	1	23781	5,32
607 2	10	2021	14989	2	80	IN211453 16	202110131700	1	3	17/10/2021 18:22	17/10/2021 23:44	Interna-Não programada-Meio ambiente-Vento	220	1	23781	5,35
607 2	10	2021	14957	1	145	PG210516 04	202110131711	1	3	17/10/2021 18:23	17/10/2021 19:45	Interna-Não programada-Meio ambiente-Vento	220	1	4499	1,36
607 2	10	2021	14956	3	581	13900272 14	202110131741	1	3	17/10/2021 18:24	17/10/2021 23:22	Interna-Não programada-Meio ambiente-Vento	220	1	32092	4,96
607 2	10	2021	15747	1	148	PR212314 51	202110131747	1	3	17/10/2021 18:24	17/10/2021 20:30	Interna-Não programada-Meio ambiente-Vento	220	1	14576	2,09
607 2	10	2021	16478	1	350	7528856	202110131776	1	3	17/10/2021 18:25	18/10/2021 01:01	Interna-Não programada-Meio ambiente-Vento	13800	41	8600	270,2 6
607 2	10	2021	15744	4	103	29001089 5	202110131783	1	3	17/10/2021 18:25	17/10/2021 21:04	Interna-Não programada-Meio ambiente-Vento	220	1	23926	2,64

607 2	10	2021	14923	2	309	FN123901 38	202110131788	1	3	17/10/2021 17:38	17/10/2021 20:39	Interna-Não programada-Meio ambiente-Descarga Atmosférica	13800	7	32349	21,10
607 2	10	2021	14985	32	180	HL122924 74	202110131812	1	3	17/10/2021 18:26	17/10/2021 20:57	Interna-Não programada-Meio ambiente-Descarga Atmosférica	34500	7	23835	17,51
607 2	10	2021	15748	1	188	OZ120369 89	202110131818	1	3	17/10/2021 14:43	17/10/2021 23:43	Interna-Não programada-Meio ambiente-Descarga Atmosférica	13800	13	11644	116,8 9
607 2	10	2021	14989	1	80	30065604	202110131828	1	3	17/10/2021 18:27	17/10/2021 23:26	Interna-Não programada-Meio ambiente-Vento	220	1	23781	4,97
607 2	10	2021	14978	1	216	JL112619 31	202110131832	1	3	17/10/2021 18:28	18/10/2021 01:25	Interna-Não programada-Meio ambiente-Descarga Atmosférica	220	184	8616	1278, 39
607 2	10	2021	14969	5	160	RV214175 69	202110131878	1	3	17/10/2021 18:30	18/10/2021 12:39	Interna-Não programada-Meio ambiente-Vento	220	1	33652	18,14
607 2	10	2021	14925	3	88	IB113363 79	202110131884	1	3	17/10/2021 18:31	17/10/2021 19:57	Interna-Não programada-Meio ambiente-Descarga Atmosférica	220	54	18387	77,39
607 2	10	2021	14985	31	180	NQ21255 191	202110131894	1	3	17/10/2021 18:31	18/10/2021 09:52	Interna-Não programada-Meio ambiente-Vento	220	1	23835	15,34
607 2	10	2021	15734	36	347	KR104083 27	202110131924	1	3	17/10/2021 18:30	17/10/2021 21:28	Interna-Não programada-Meio ambiente-Vento	34500	35	2494	104,2 1
607 2	10	2021	15734	36	347	LZ120513 65	202110131924	1	3	17/10/2021 18:30	17/10/2021 21:44	Interna-Não programada-Meio ambiente-Vento	34500	7	2494	22,70
607 2	10	2021	15734	36	347	LZ123305 94	202110131924	1	3	17/10/2021 18:30	17/10/2021 22:08	Interna-Não programada-Meio ambiente-Vento	34500	16	2494	58,22
607 2	10	2021	15734	36	347	KR104083 27	202110131924	1	3	17/10/2021 18:30	17/10/2021 23:12	Interna-Não programada-Meio ambiente-Vento	34500	27	2494	127,0 1
607 2	10	2021	15734	36	347	KR104083 27	202110131924	1	3	17/10/2021 18:30	17/10/2021 23:25	Interna-Não programada-Meio ambiente-Vento	34500	51	2494	250,9 1
607 2	10	2021	15734	36	347	LZ104109 43	202110131924	1	3	17/10/2021 18:30	17/10/2021 23:30	Interna-Não programada-Meio ambiente-Vento	34500	72	2494	360,3 8
607 2	10	2021	14953	1	138	10010441 202	202110131925	1	3	17/10/2021 18:32	17/10/2021 21:11	Interna-Não programada-Meio ambiente-Vento	220	1	20177	2,64
607 2	10	2021	15739	7	62	TR113563 86	202110131928	1	3	17/10/2021 18:32	17/10/2021 22:40	Interna-Não programada-Meio ambiente-Vento	220	123	47056	506,8 3
607 2	10	2021	14939	1	352	MU12244 469	202110131933	1	3	17/10/2021 17:01	18/10/2021 12:04	Interna-Não programada-Meio ambiente-Descarga Atmosférica	13800	4	13683	76,19
607 2	10	2021	14924	32	88	GS122069 17	202110131942	1	3	17/10/2021 18:33	17/10/2021 22:30	Interna-Não programada-Meio ambiente-Descarga Atmosférica	34500	13	9944	51,50
607 2	10	2021	14923	32	85	ME12334 949	202110131967	1	3	17/10/2021 17:35	19/10/2021 18:48	Interna-Não programada-Meio ambiente-Descarga Atmosférica	34500	5	32349	246,1 3
607 2	10	2021	14976	1	569	MY21264 421	202110131968	1	3	17/10/2021 18:35	17/10/2021 21:52	Interna-Não programada-Meio ambiente-Vento	220	1	3259	3,28
607 2	10	2021	14971	2	421	LZ213327 33	202110131998	1	3	17/10/2021 18:36	18/10/2021 12:14	Interna-Não programada-Meio ambiente-Descarga Atmosférica	220	1	52255	17,62
607 2	10	2021	14864	6	344	HD112812 47	202110132012	1	3	17/10/2021 18:37	17/10/2021 22:40	Interna-Não programada-Meio ambiente-Vento	220	5	32182	20,23
607 2	10	2021	14865	1	128	44000010 5	202110132027	1	3	17/10/2021 18:38	17/10/2021 19:54	Interna-Não programada-Meio ambiente-Vento	220	1	17422	1,27
607 2	10	2021	14952	1	380	PY112310 69	202110132042	1	3	17/10/2021 18:38	18/10/2021 02:02	Interna-Não programada-Meio ambiente-Vento	220	123	2141	910,2 0
607 2	10	2021	14920	2	334	OV210183 51	202110132102	1	3	17/10/2021 18:41	17/10/2021 21:35	Interna-Não programada-Meio ambiente-Vento	220	4	14420	11,57
607 2	10	2021	14898	1	50	11200511 77	202110132110	1	3	17/10/2021 18:41	17/10/2021 22:12	Interna-Não programada-Meio ambiente-Vento	220	1	12434	3,51
607 2	10	2021	14863	1	580	10002308 400	202110132115	1	3	17/10/2021 18:42	17/10/2021 21:43	Interna-Não programada-Meio ambiente-Vento	220	1	91449	3,01
607 2	10	2021	15734	1	186	LZ122617 50	202110132131	1	3	17/10/2021 18:24	17/10/2021 22:45	Interna-Não programada-Meio ambiente-Descarga Atmosférica	13800	6	2494	26,07
607 2	10	2021	14931	3	98	IT213099 55	202110132141	1	3	17/10/2021 18:43	17/10/2021 23:16	Interna-Não programada-Meio ambiente-Vento	220	2	19248	9,08

607 2	10	2021	14945	2	127	NA121174 88	202110132187	1	3	17/10/2021 17:04	17/10/2021 23:03	Interna-Não programada-Meio ambiente-Vento	13800	33	9866	197,0 2
607 2	10	2021	14971	2	421	12016214 3	202110132196	1	3	17/10/2021 18:46	18/10/2021 12:04	Interna-Não programada-Meio ambiente-Vento	220	1	52255	17,29
607 2	10	2021	14858	2	373	LA111497 05	202110132217	1	3	17/10/2021 18:47	17/10/2021 22:03	Interna-Não programada-Meio ambiente-Vento	220	177	68381	577,4 6
607 2	10	2021	14860	2	198	AX211279 81	202110132237	1	3	17/10/2021 18:48	18/10/2021 08:20	Interna-Não programada-Meio ambiente-Descarga Atmosférica	220	1	25917	13,52
607 2	10	2021	14928	1	91	IW111626 09	202110132249	1	3	17/10/2021 18:49	17/10/2021 19:27	Interna-Não programada-Meio ambiente-Vento	220	141	11818	87,97
607 2	10	2021	15727	3	322	24000869 8	202110132253	1	3	17/10/2021 18:49	17/10/2021 21:40	Interna-Não programada-Meio ambiente-Vento	220	1	12761	2,84
607 2	10	2021	14921	31	8	EU123015 89	202110132259	1	3	17/10/2021 18:50	18/10/2021 17:24	Interna-Não programada-Meio ambiente-Vento	34500	12	11745	270,7 9
607 2	10	2021	14971	2	421	LZ120415 46	202110132260	1	3	17/10/2021 17:25	17/10/2021 20:46	Interna-Não programada-Meio ambiente-Vento	13800	251	52255	837,9 9
607 2	10	2021	14941	31	329	IU212202 98	202110132302	1	3	17/10/2021 18:53	18/10/2021 09:23	Interna-Não programada-Meio ambiente-Descarga Atmosférica	220	1	7415	14,50
607 2	10	2021	14943	31	197	TI123967 61	202110132331	1	3	17/10/2021 15:33	18/10/2021 08:12	Interna-Não programada-Meio ambiente-Vento	34500	4	14207	66,58
607 2	10	2021	14864	6	344	HD114282 91	202110132356	1	3	17/10/2021 18:56	17/10/2021 23:40	Interna-Não programada-Meio ambiente-Vento	220	92	32182	435,1 9
607 2	10	2021	15749	34	173	SG121815 88	202110132373	1	3	17/10/2021 16:21	18/10/2021 09:33	Interna-Não programada-Meio ambiente-Descarga Atmosférica	34500	12	14603	206,2 4
607 2	10	2021	15742	4	99	10031340 057	202110132388	1	3	17/10/2021 18:58	17/10/2021 22:30	Interna-Não programada-Meio ambiente-Vento	220	1	23365	3,53
607 2	10	2021	14913	1	73	14006351 1	202110132400	1	3	17/10/2021 18:58	18/10/2021 09:31	Interna-Não programada-Meio ambiente-Vento	220	1	15758	14,53
607 2	10	2021	14971	2	421	LZ112617 09	202110132410	1	3	17/10/2021 18:34	17/10/2021 20:18	Interna-Não programada-Meio ambiente-Descarga Atmosférica	220	67	52255	115,6 7
607 2	10	2021	14973	33	133	CX121455 44	202110132447	1	3	17/10/2021 15:23	18/10/2021 11:03	Interna-Não programada-Meio ambiente-Descarga Atmosférica	34500	79	11878	1552, 61
607 2	10	2021	14973	33	133	CX121455 44	202110132447	1	3	17/10/2021 15:23	18/10/2021 20:12	Interna-Não programada-Meio ambiente-Descarga Atmosférica	34500	24	11878	691,2 8
607 2	10	2021	14925	4	88	50032380	202110132464	1	3	17/10/2021 19:05	17/10/2021 22:45	Interna-Não programada-Meio ambiente-Vento	220	1	18387	3,66
607 2	10	2021	14969	8	160	10010346 625	202110132466	1	3	17/10/2021 19:05	18/10/2021 12:50	Interna-Não programada-Meio ambiente-Vento	220	1	33652	17,74
607 2	10	2021	14956	4	581	MY21071 565	202110132467	1	3	17/10/2021 19:05	18/10/2021 15:07	Interna-Não programada-Meio ambiente-Descarga Atmosférica	220	1	32092	20,02
607 2	10	2021	14881	32	30	CP213651 95	202110132471	1	3	17/10/2021 19:05	18/10/2021 03:19	Interna-Não programada-Meio ambiente-Descarga Atmosférica	220	1	11745	8,22
607 2	10	2021	14953	3	330	59008711 3	202110132486	1	3	17/10/2021 19:08	17/10/2021 22:33	Interna-Não programada-Meio ambiente-Vento	220	1	20177	3,42
607 2	10	2021	15748	1	354	45000271 8	202110132492	1	3	17/10/2021 19:08	18/10/2021 10:24	Interna-Não programada-Meio ambiente-Vento	220	1	11644	15,25
607 2	10	2021	15739	7	62	TR113563 88	202110132509	1	3	17/10/2021 17:30	17/10/2021 23:16	Interna-Não programada-Meio ambiente-Vento	220	94	47056	541,3 4
607 2	10	2021	15739	11	62	12143510	202110132527	1	3	17/10/2021 19:12	17/10/2021 22:00	Interna-Não programada-Meio ambiente-Vento	220	1	47056	2,79
607 2	10	2021	14939	2	469	UR213272 75	202110132539	1	3	17/10/2021 19:13	17/10/2021 23:54	Interna-Não programada-Meio ambiente-Descarga Atmosférica	220	1	13683	4,67
607 2	10	2021	14987	2	360	VN120721 38	202110132541	1	3	17/10/2021 19:13	18/10/2021 00:34	Interna-Não programada-Meio ambiente-Descarga Atmosférica	13800	101	17278	538,9 2
607 2	10	2021	14961	1	190	PI120856 34	202110132557	1	3	17/10/2021 17:41	18/10/2021 09:28	Interna-Não programada-Meio ambiente-Vento	13800	932	40300	1471 3,69
607 2	10	2021	16479	1	386	NJ110975 26	202110132570	1	3	17/10/2021 18:53	17/10/2021 20:32	Interna-Não programada-Meio ambiente-Vento	220	258	50558	424,7 7

607 2	10	2021	16474	14	61	GN11167 680	202110132591	1	3	17/10/2021 19:17	17/10/2021 23:29	Interna-Não programada-Meio ambiente-Vento	220	44	17724	184,2 4
607 2	10	2021	14944	4	124	MR12182 698	202110132599	1	3	17/10/2021 19:18	18/10/2021 10:01	Interna-Não programada-Meio ambiente-Vento	13800	5	23787	73,52
607 2	10	2021	14943	3	197	IH121816 84LD	202110132616	1	3	17/10/2021 19:20	18/10/2021 11:14	Interna-Não programada-Meio ambiente-Descarga Atmosférica	13800	102	14207	1621, 26
607 2	10	2021	14980	32	171	SM21096 101	202110132626	1	3	17/10/2021 19:21	18/10/2021 14:15	Interna-Não programada-Meio ambiente-Vento	220	1	13656	18,90
607 2	10	2021	16493	1	388	13700057 91	202110132633	1	3	17/10/2021 19:21	17/10/2021 23:26	Interna-Não programada-Meio ambiente-Vento	220	1	16165	4,07
607 2	10	2021	14946	1	393	AN211583 40	202110132640	1	3	17/10/2021 19:21	17/10/2021 22:11	Interna-Não programada-Meio ambiente-Vento	220	1	10639	2,82
607 2	10	2021	15727	1	322	BV120630 22	202110132643	1	3	17/10/2021 19:22	17/10/2021 22:59	Interna-Não programada-Meio ambiente-Vento	13800	5	12761	18,08
607 2	10	2021	14872	14	60	10026716 869	202110132654	1	3	17/10/2021 19:23	17/10/2021 23:33	Interna-Não programada-Meio ambiente-Vento	220	1	40511	4,16
607 2	10	2021	14865	1	128	NZ211472 75	202110132655	1	3	17/10/2021 19:23	17/10/2021 22:07	Interna-Não programada-Meio ambiente-Descarga Atmosférica	220	2	17422	5,44
607 2	10	2021	14905	1	362	BA122107 19	202110132661	1	3	17/10/2021 19:13	17/10/2021 19:44	Interna-Não programada-Meio ambiente-Descarga Atmosférica	13800	15	5384	7,69
607 2	10	2021	14858	2	373	LA113795 79	202110132664	1	3	17/10/2021 19:24	18/10/2021 05:23	Interna-Não programada-Meio ambiente-Descarga Atmosférica	220	5	68381	49,85
607 2	10	2021	16475	5	453	15523421	202110132667	1	3	17/10/2021 19:25	17/10/2021 20:51	Interna-Não programada-Meio ambiente-Vento	220	1	46816	1,43
607 2	10	2021	15741	9	420	20033295 8	202110132680	1	3	17/10/2021 19:27	17/10/2021 22:12	Interna-Não programada-Meio ambiente-Vento	220	1	77540	2,75
607 2	10	2021	14971	2	421	LZ104068 56	202110132694	1	3	17/10/2021 18:33	18/10/2021 03:22	Interna-Não programada-Meio ambiente-Vento	13800	298	52255	2628, 53
607 2	10	2021	14971	2	421	LZ111288 01	202110132695	1	3	17/10/2021 18:37	18/10/2021 01:13	Interna-Não programada-Meio ambiente-Vento	13800	24	52255	158,7 8
607 2	10	2021	14971	2	421	LZ104041 60	202110132695	1	3	17/10/2021 22:44	17/10/2021 23:18	Interna-Não programada-Meio ambiente-Vento	13800	9	52255	5,14
607 2	10	2021	14971	2	421	LZ121287 73LD	202110132695	1	3	17/10/2021 22:44	18/10/2021 01:13	Interna-Não programada-Meio ambiente-Vento	13800	207	52255	513,0 7
607 2	10	2021	14987	1	540	SV214259 39	202110132697	1	3	17/10/2021 19:19	19/10/2021 12:30	Interna-Não programada-Meio ambiente-Vento	220	1	17278	41,18
607 2	10	2021	16491	32	164	10023326 881	202110132722	1	3	17/10/2021 19:31	18/10/2021 10:38	Interna-Não programada-Meio ambiente-Vento	220	1	17301	15,11
607 2	10	2021	15732	32	36	LB122001 25	202110132749	1	3	17/10/2021 19:35	18/10/2021 10:36	Interna-Não programada-Meio ambiente-Vento	34500	3	15382	45,06
607 2	10	2021	14988	1	181	VI212182 04	202110132754	1	3	17/10/2021 19:36	18/10/2021 00:45	Interna-Não programada-Meio ambiente-Vento	220	1	4248	5,14
607 2	10	2021	14971	8	421	LZ111837 38	202110132757	1	3	17/10/2021 18:15	18/10/2021 03:31	Interna-Não programada-Meio ambiente-Vento	220	91	52255	842,4 6
607 2	10	2021	15734	36	347	KR211658 76	202110132759	1	3	17/10/2021 19:36	18/10/2021 03:35	Interna-Não programada-Meio ambiente-Descarga Atmosférica	220	1	2494	7,97
607 2	10	2021	16492	1	3	AN111219 61	202110132765	1	3	17/10/2021 17:53	17/10/2021 22:00	Interna-Não programada-Meio ambiente-Árvore ou Vegetação	220	127	4617	522,2 2
607 2	10	2021	14907	1	58	13480546	202110132778	1	3	17/10/2021 19:40	17/10/2021 21:15	Interna-Não programada-Meio ambiente-Vento	220	1	44418	1,57
607 2	10	2021	15730	2	415	RV121903 61	202110132786	1	3	17/10/2021 19:42	18/10/2021 12:13	Interna-Não programada-Meio ambiente-Vento	13800	11	1271	181,6 7
607 2	10	2021	14940	2	241	28600776 70	202110132793	1	3	17/10/2021 19:43	18/10/2021 15:53	Interna-Não programada-Meio ambiente-Vento	220	1	95622	20,17
607 2	10	2021	14971	2	421	10027841 527	202110132802	1	3	17/10/2021 19:44	18/10/2021 17:19	Interna-Não programada-Meio ambiente-Vento	220	1	52255	21,57
607 2	10	2021	14957	1	145	PG213376 72	202110132820	1	3	17/10/2021 19:47	17/10/2021 20:40	Interna-Não programada-Meio ambiente-Vento	220	1	4499	0,88

6072	10	2021	16491	2	335	BS21166187	202110132822	1	3	17/10/2021 19:47	18/10/2021 08:12	Interna-Não programada-Meio ambiente-Vento	220	2	17301	24,82
6072	10	2021	14963	2	152	PO12104373	202110132835	1	3	17/10/2021 16:54	17/10/2021 21:57	Interna-Não programada-Meio ambiente-Vento	13800	34	27095	171,17
6072	10	2021	14971	2	421	LZ11199599	202110132839	1	3	17/10/2021 19:16	17/10/2021 21:27	Interna-Não programada-Meio ambiente-Vento	220	91	52255	197,39
6072	10	2021	15727	1	322	240088104	202110132879	1	3	17/10/2021 19:56	18/10/2021 07:39	Interna-Não programada-Meio ambiente-Vento	220	1	12761	11,72
6072	10	2021	14939	2	352	MU11100779	202110132887	1	3	17/10/2021 18:55	17/10/2021 21:30	Interna-Não programada-Meio ambiente-Vento	220	88	13683	227,31
6072	10	2021	16483	1	84	CI21107540	202110132889	1	3	17/10/2021 19:57	17/10/2021 22:31	Interna-Não programada-Meio ambiente-Descarga Atmosférica	220	1	7376	2,55
6072	10	2021	14956	2	242	PW12219569RE	202110132939	1	3	17/10/2021 19:14	18/10/2021 13:45	Interna-Não programada-Meio ambiente-Descarga Atmosférica	13800	21	32092	388,72
6072	10	2021	14979	1	202	SL11385374	202110132969	1	3	17/10/2021 20:08	17/10/2021 22:01	Interna-Não programada-Meio ambiente-Vento	220	42	17196	78,75
6072	10	2021	16475	1	453	GN11246424	202110132972	1	3	17/10/2021 20:08	18/10/2021 00:31	Interna-Não programada-Meio ambiente-Vento	220	136	46816	594,28
6072	10	2021	14923	32	85	ME12023298	202110132980	1	3	17/10/2021 18:19	17/10/2021 23:36	Interna-Não programada-Meio ambiente-Vento	34500	5	32349	26,35
6072	10	2021	14944	3	124	150050963	202110132989	1	3	17/10/2021 20:10	17/10/2021 21:02	Interna-Não programada-Meio ambiente-Vento	220	1	23787	0,85
6072	10	2021	14971	2	421	10000222753	202110132993	1	3	17/10/2021 20:11	18/10/2021 11:15	Interna-Não programada-Meio ambiente-Vento	220	1	52255	15,05
6072	10	2021	14938	1	48	FN12217146	202110133011	1	3	17/10/2021 20:16	18/10/2021 08:19	Interna-Não programada-Meio ambiente-Árvore ou Vegetação	13800	4	13572	48,21
6072	10	2021	14938	1	48	FN12217146	202110133011	1	3	17/10/2021 20:16	19/10/2021 00:45	Interna-Não programada-Meio ambiente-Árvore ou Vegetação	13800	7	13572	199,39
6072	10	2021	14938	1	48	FN12217146	202110133011	1	3	17/10/2021 20:16	19/10/2021 11:22	Interna-Não programada-Meio ambiente-Árvore ou Vegetação	13800	3	13572	117,30
6072	10	2021	14938	1	48	FN12217146	202110133011	1	3	19/10/2021 11:12	19/10/2021 11:22	Interna-Não programada-Meio ambiente-Árvore ou Vegetação	13800	7	13572	1,16
6072	10	2021	14940	1	565	LZ12304726	202110133016	1	3	17/10/2021 20:17	18/10/2021 09:12	Interna-Não programada-Meio ambiente-Descarga Atmosférica	13800	4	95622	51,65
6072	10	2021	14987	2	236	SV12100901	202110133017	1	3	17/10/2021 20:17	18/10/2021 02:17	Interna-Não programada-Meio ambiente-Vento	13800	8	17278	47,96
6072	10	2021	14940	2	38	DH11290946	202110133018	1	3	17/10/2021 19:21	18/10/2021 09:28	Interna-Não programada-Meio ambiente-Vento	220	56	95622	789,71
6072	10	2021	14934	32	480	SX21423436	202110133027	1	3	17/10/2021 20:19	18/10/2021 03:07	Interna-Não programada-Meio ambiente-Vento	220	1	7069	6,80
6072	10	2021	14970	31	160	6541501	202110133035	1	3	17/10/2021 20:21	18/10/2021 13:38	Interna-Não programada-Meio ambiente-Vento	220	1	36118	17,29
6072	10	2021	14957	2	145	PG12101849	202110133036	1	3	17/10/2021 20:21	18/10/2021 02:47	Interna-Não programada-Meio ambiente-Descarga Atmosférica	13800	25	4499	160,61
6072	10	2021	14980	32	171	SM11247018	202110133048	1	3	17/10/2021 20:24	18/10/2021 21:57	Interna-Não programada-Meio ambiente-Descarga Atmosférica	220	1	13656	25,55
6072	10	2021	14877	1	387	JR21312699	202110133087	1	3	17/10/2021 20:31	18/10/2021 07:45	Interna-Não programada-Meio ambiente-Descarga Atmosférica	220	1	7280	11,23
6072	10	2021	14956	2	581	MY21216691	202110133094	1	3	17/10/2021 20:32	18/10/2021 03:39	Interna-Não programada-Meio ambiente-Vento	220	1	32092	7,11
6072	10	2021	14962	2	358	MI12060664	202110133099	1	3	17/10/2021 20:32	18/10/2021 03:29	Interna-Não programada-Meio ambiente-Descarga Atmosférica	13800	2	14960	13,88
6072	10	2021	14893	32	243	DJ21135937	202110133104	1	3	17/10/2021 20:32	18/10/2021 09:54	Interna-Não programada-Meio ambiente-Vento	220	1	5054	13,35
6072	10	2021	14923	32	85	DI21359616	202110133142	1	3	17/10/2021 20:40	18/10/2021 00:31	Interna-Não programada-Meio ambiente-Vento	220	1	32349	3,84
6072	10	2021	14981	4	498	190137990	202110133143	1	3	17/10/2021 20:41	17/10/2021 21:58	Interna-Não programada-Meio ambiente-Vento	220	1	44862	1,28

607 2	10	2021	14928	1	91	10001071 4	202110133145	1	3	17/10/2021 20:41	17/10/2021 22:40	Interna-Não programada-Meio ambiente-Vento	220	1	11818	1,98
607 2	10	2021	14953	4	138	PL120001 23	202110133155	1	3	17/10/2021 20:42	17/10/2021 23:49	Interna-Não programada-Meio ambiente-Descarga Atmosférica	13800	2	20177	6,23
607 2	10	2021	14879	1	339	CAAA211 34896	202110133185	1	3	17/10/2021 20:46	18/10/2021 12:40	Interna-Não programada-Meio ambiente-Descarga Atmosférica	220	1	28625	15,89
607 2	10	2021	14947	1	132	10015754 330	202110133207	1	3	17/10/2021 20:51	17/10/2021 23:08	Interna-Não programada-Meio ambiente-Vento	220	1	13506	2,29
607 2	10	2021	14943	3	197	IH122362 22	202110133208	1	3	17/10/2021 20:38	17/10/2021 22:24	Interna-Não programada-Meio ambiente-Descarga Atmosférica	13800	22	14207	38,76
607 2	10	2021	16494	31	583	NQ12362 142	202110133214	1	3	17/10/2021 15:39	18/10/2021 11:58	Interna-Não programada-Meio ambiente-Descarga Atmosférica	34500	4	17220	81,21
607 2	10	2021	14894	2	40	CB213424 60	202110133226	1	3	17/10/2021 20:53	17/10/2021 23:53	Interna-Não programada-Meio ambiente-Vento	220	1	18031	3,00
607 2	10	2021	15748	3	354	BC211565 51	202110133237	1	3	17/10/2021 20:55	18/10/2021 02:18	Interna-Não programada-Meio ambiente-Descarga Atmosférica	220	1	11644	5,37
607 2	10	2021	14865	1	128	AC123825 73	202110133240	1	3	17/10/2021 20:56	18/10/2021 01:10	Interna-Não programada-Meio ambiente-Vento	13800	100	17422	422,9 4
607 2	10	2021	14889	1	263	21800096 60	202110133243	1	3	17/10/2021 20:56	17/10/2021 22:48	Interna-Não programada-Meio ambiente-Vento	220	1	20406	1,86
607 2	10	2021	15745	6	103	29016108 3	202110133259	1	3	17/10/2021 21:00	17/10/2021 22:12	Interna-Não programada-Meio ambiente-Vento	220	1	20387	1,19
607 2	10	2021	16474	14	61	11862440	202110133268	1	3	17/10/2021 21:02	17/10/2021 22:21	Interna-Não programada-Meio ambiente-Vento	220	1	17724	1,30
607 2	10	2021	16485	1	576	PU210886 86	202110133276	1	3	17/10/2021 21:05	18/10/2021 10:32	Interna-Não programada-Meio ambiente-Vento	220	1	5037	13,45
607 2	10	2021	14924	2	227	GS122506 98	202110133282	1	3	17/10/2021 20:21	18/10/2021 11:34	Interna-Não programada-Meio ambiente-Vento	13800	25	9944	380,0 3
607 2	10	2021	14908	12	58	12687649	202110133291	1	3	17/10/2021 21:09	17/10/2021 23:48	Interna-Não programada-Meio ambiente-Vento	220	1	44049	2,65
607 2	10	2021	14923	32	85	ME12095 835	202110133303	1	3	17/10/2021 20:43	18/10/2021 00:43	Interna-Não programada-Meio ambiente-Descarga Atmosférica	34500	67	32349	267,5 0
607 2	10	2021	14953	3	330	PL212592 44	202110133304	1	3	17/10/2021 21:11	17/10/2021 23:23	Interna-Não programada-Meio ambiente-Vento	220	1	20177	2,19
607 2	10	2021	16483	2	84	CI211936 03	202110133340	1	3	17/10/2021 21:20	18/10/2021 23:31	Interna-Não programada-Meio ambiente-Vento	220	1	7376	26,17
607 2	10	2021	14942	6	233	10033238 284	202110133347	1	3	17/10/2021 21:22	17/10/2021 23:07	Interna-Não programada-Meio ambiente-Vento	220	1	51304	1,74
607 2	10	2021	14921	1	169	RV123014 62	202110133369	1	3	17/10/2021 21:27	18/10/2021 17:23	Interna-Não programada-Meio ambiente-Vento	13800	10	11745	199,4 6
607 2	10	2021	14921	1	169	RV123014 62	202110133369	1	3	18/10/2021 07:15	18/10/2021 17:23	Interna-Não programada-Meio ambiente-Vento	13800	3	11745	30,45
607 2	10	2021	16493	2	388	GP211072 76	202110133376	1	3	17/10/2021 21:28	18/10/2021 00:53	Interna-Não programada-Meio ambiente-Vento	220	1	16165	3,40
607 2	10	2021	14956	4	581	13900791 60	202110133377	1	3	17/10/2021 21:29	17/10/2021 23:31	Interna-Não programada-Meio ambiente-Vento	220	1	32092	2,04
607 2	10	2021	14928	1	91	10000225 0	202110133382	1	3	17/10/2021 21:31	17/10/2021 23:25	Interna-Não programada-Meio ambiente-Vento	220	1	11818	1,89
607 2	10	2021	14942	12	233	10006370 126	202110133383	1	3	17/10/2021 21:31	18/10/2021 10:05	Interna-Não programada-Meio ambiente-Vento	220	1	51304	12,55
607 2	10	2021	14910	2	55	10030868 740	202110133396	1	3	17/10/2021 21:33	18/10/2021 10:37	Interna-Não programada-Meio ambiente-Vento	220	1	18850	13,06
607 2	10	2021	14862	1	2	AN120967 35	202110133421	1	3	17/10/2021 21:41	17/10/2021 23:07	Interna-Não programada-Meio ambiente-Vento	13800	4	23704	5,70
607 2	10	2021	14862	1	2	AN120967 35	202110133421	1	3	17/10/2021 21:41	18/10/2021 12:54	Interna-Não programada-Meio ambiente-Vento	13800	4	23704	60,83
607 2	10	2021	15738	6	62	17162452	202110133425	1	3	17/10/2021 21:42	17/10/2021 23:58	Interna-Não programada-Meio ambiente-Vento	220	1	38310	2,26

607 2	10	2021	14944	3	124	15006943 1	202110133430	1	3	17/10/2021 21:43	17/10/2021 23:39	Interna-Não programada-Meio ambiente-Vento	220	1	23787	1,92
607 2	10	2021	14939	2	112	CR122629 93	202110133431	1	3	17/10/2021 19:20	18/10/2021 06:36	Interna-Não programada-Meio ambiente-Descarga Atmosférica	13800	3	13683	33,76
607 2	10	2021	14953	1	19	JD120086 06	202110133433	1	3	17/10/2021 20:51	17/10/2021 23:56	Interna-Não programada-Meio ambiente-Vento	13800	83	20177	254,9 9
607 2	10	2021	14931	2	98	IT113155 01	202110133434	1	3	17/10/2021 21:19	17/10/2021 23:37	Interna-Não programada-Meio ambiente-Descarga Atmosférica	220	116	19248	265,2 2
607 2	10	2021	14925	4	88	IB210709 91	202110133438	1	3	17/10/2021 21:46	18/10/2021 01:09	Interna-Não programada-Meio ambiente-Descarga Atmosférica	220	1	18387	3,38
607 2	10	2021	15746	1	396	NA123916 03	202110133444	1	3	17/10/2021 18:22	19/10/2021 14:43	Interna-Não programada-Meio ambiente-Vento	220	1	10061	44,34
607 2	10	2021	15746	1	396	NA123916 03	202110133444	1	3	17/10/2021 18:22	19/10/2021 17:02	Interna-Não programada-Meio ambiente-Vento	13800	3	10061	139,9 9
607 2	10	2021	15746	1	396	NA123916 03	202110133444	1	3	17/10/2021 18:22	20/10/2021 01:06	Interna-Não programada-Meio ambiente-Vento	13800	16	10061	875,5 8
607 2	10	2021	15746	1	396	NA123916 03	202110133444	1	3	17/10/2021 18:22	20/10/2021 08:25	Interna-Não programada-Meio ambiente-Vento	13800	17	10061	1054, 82
607 2	10	2021	14953	33	330	PL210777 54	202110133463	1	3	17/10/2021 21:51	18/10/2021 03:00	Interna-Não programada-Meio ambiente-Árvore ou Vegetação	220	1	20177	5,13
607 2	10	2021	14952	2	380	PY213545 10	202110133470	1	3	17/10/2021 21:53	18/10/2021 10:12	Interna-Não programada-Meio ambiente-Descarga Atmosférica	220	1	2141	12,31
607 2	10	2021	14964	31	156	PC213654 15	202110133471	1	3	17/10/2021 21:53	17/10/2021 23:55	Interna-Não programada-Meio ambiente-Descarga Atmosférica	220	2	27081	4,05
607 2	10	2021	14879	1	29	CC113063 55	202110133487	1	3	17/10/2021 21:10	17/10/2021 23:05	Interna-Não programada-Meio ambiente-Vento	220	60	28625	114,8 5
607 2	10	2021	16484	32	570	RV122054 24	202110133489	1	3	17/10/2021 21:56	18/10/2021 12:06	Interna-Não programada-Meio ambiente-Descarga Atmosférica	34500	2	6507	28,31
607 2	10	2021	14911	1	71	G5111623 09	202110133507	1	3	17/10/2021 22:02	18/10/2021 09:23	Interna-Não programada-Meio ambiente-Vento	220	4	14728	45,34
607 2	10	2021	15729	7	245	63010610 1	202110133533	1	3	17/10/2021 22:13	18/10/2021 09:42	Interna-Não programada-Meio ambiente-Vento	220	1	14798	11,48
607 2	10	2021	14985	1	180	UR112017 36	202110133555	1	3	17/10/2021 22:13	18/10/2021 04:52	Interna-Não programada-Meio ambiente-Descarga Atmosférica	220	51	23835	338,9 9
607 2	10	2021	15727	4	322	BV210607 17	202110133579	1	3	17/10/2021 22:34	18/10/2021 01:08	Interna-Não programada-Meio ambiente-Descarga Atmosférica	220	1	12761	2,56
607 2	10	2021	14964	1	156	QI113657 31	202110133581	1	3	17/10/2021 21:28	18/10/2021 00:41	Interna-Não programada-Meio ambiente-Descarga Atmosférica	220	19	27081	61,24
607 2	10	2021	14953	4	330	59004757 7	202110133625	1	3	17/10/2021 22:48	18/10/2021 09:57	Interna-Não programada-Meio ambiente-Vento	220	1	20177	11,15
607 2	10	2021	14951	1	137	MJ123139 27	202110133632	1	3	17/10/2021 22:51	18/10/2021 03:51	Interna-Não programada-Meio ambiente-Vento	13800	19	15005	94,91
607 2	10	2021	14945	1	127	MZ11220 448	202110133653	1	3	17/10/2021 22:45	18/10/2021 01:45	Interna-Não programada-Meio ambiente-Vento	220	86	9866	257,3 6
607 2	10	2021	14943	1	197	40200531 10	202110133657	1	3	17/10/2021 22:59	18/10/2021 02:47	Interna-Não programada-Meio ambiente-Vento	220	1	14207	3,79
607 2	10	2021	14988	2	497	04970224	202110133661	1	3	17/10/2021 22:57	18/10/2021 07:08	Interna-Não programada-Meio ambiente-Vento	13800	52	4248	425,8 9
607 2	10	2021	15729	8	245	RV211728 79	202110133674	1	3	17/10/2021 23:11	18/10/2021 14:57	Interna-Não programada-Meio ambiente-Árvore ou Vegetação	220	1	14798	15,76
607 2	10	2021	14925	1	88	MD21020 697	202110133676	1	3	17/10/2021 23:13	18/10/2021 08:59	Interna-Não programada-Meio ambiente-Vento	220	2	18387	19,53
607 2	10	2021	14987	3	236	VN110488 42	202110133679	1	3	17/10/2021 23:14	18/10/2021 02:59	Interna-Não programada-Meio ambiente-Descarga Atmosférica	220	46	17278	172,2 2
607 2	10	2021	14879	2	141	22300265 93	202110133680	1	3	17/10/2021 23:14	18/10/2021 02:16	Interna-Não programada-Meio ambiente-Vento	220	1	28625	3,02
607 2	10	2021	14963	33	152	10000727 235	202110133696	1	3	17/10/2021 23:21	18/10/2021 11:16	Interna-Não programada-Meio ambiente-Vento	220	1	27095	11,91



607 2	10	2021	14951	1	137	MJ213050 64	202110133701	1	3	17/10/2021 23:25	18/10/2021 08:42	Interna-Não programada-Meio ambiente-Descarga Atmosférica	220	1	15005	9,28
607 2	10	2021	14863	12	5	AN112267 61	202110133707	1	3	17/10/2021 23:27	18/10/2021 01:45	Interna-Não programada-Meio ambiente-Descarga Atmosférica	220	89	91449	203,6 1
607 2	10	2021	14940	31	109	LZ123706 31	202110133712	1	3	17/10/2021 18:07	18/10/2021 02:08	Interna-Não programada-Meio ambiente-Vento	34500	32	95622	256,0 4
607 2	10	2021	14962	2	358	MI120004 20	202110133714	1	3	17/10/2021 23:32	18/10/2021 10:23	Interna-Não programada-Meio ambiente-Descarga Atmosférica	13800	4	14960	43,34
607 2	10	2021	16493	1	338	GP103921 90	202110133716	1	3	17/10/2021 23:25	17/10/2021 23:32	Interna-Não programada-Meio ambiente-Vento	13800	142	16165	16,80
607 2	10	2021	16493	1	338	LB164019 66	202110133716	1	3	17/10/2021 23:25	17/10/2021 23:32	Interna-Não programada-Meio ambiente-Vento	13800	165	16165	20,95
607 2	10	2021	16493	1	338	GP164070 91	202110133716	1	3	17/10/2021 23:25	18/10/2021 03:40	Interna-Não programada-Meio ambiente-Vento	13800	4	16165	17,04
607 2	10	2021	16493	1	338	GP123343 00LD	202110133716	1	3	17/10/2021 23:25	18/10/2021 11:59	Interna-Não programada-Meio ambiente-Vento	13800	78	16165	980,6 3
607 2	10	2021	14870	2	60	GN11002 432	202110133724	1	3	17/10/2021 23:39	18/10/2021 03:07	Interna-Não programada-Meio ambiente-Vento	220	69	38398	238,6 8
607 2	10	2021	14978	2	492	10032740 903	202110133733	1	3	17/10/2021 18:54	18/10/2021 07:46	Interna-Não programada-Meio ambiente-Vento	220	1	8616	12,87
607 2	10	2021	14961	3	190	29602068 55	202110133737	1	3	17/10/2021 23:44	18/10/2021 09:11	Interna-Não programada-Meio ambiente-Vento	220	1	40300	9,44
607 2	10	2021	14961	1	190	O1900214	202110133759	1	3	17/10/2021 23:18	18/10/2021 01:51	Interna-Não programada-Meio ambiente-Vento	13800	192	40300	489,3 3
607 2	10	2021	14961	1	190	PI164040 08	202110133759	1	3	17/10/2021 23:18	18/10/2021 01:56	Interna-Não programada-Meio ambiente-Vento	13800	1304	40300	3447,6 3
607 2	10	2021	14961	1	190	PI164040 19	202110133759	1	3	17/10/2021 23:18	18/10/2021 02:01	Interna-Não programada-Meio ambiente-Vento	13800	748	40300	2042,04
607 2	10	2021	14961	1	190	PI163975 65	202110133759	1	3	17/10/2021 23:18	18/10/2021 02:47	Interna-Não programada-Meio ambiente-Vento	13800	3186	40300	11097,90
607 2	10	2021	14961	1	190	PI164097 19	202110133759	1	3	17/10/2021 23:18	18/10/2021 03:35	Interna-Não programada-Meio ambiente-Vento	13800	5147	40300	22037,74
607 2	10	2021	14961	1	190	PI164040 08	202110133759	1	3	17/10/2021 23:18	18/10/2021 03:37	Interna-Não programada-Meio ambiente-Vento	13800	1494	40300	6469,85
607 2	10	2021	14961	1	190	PI164040 08	202110133759	1	3	17/10/2021 23:18	18/10/2021 06:37	Interna-Não programada-Meio ambiente-Vento	13800	51	40300	373,4 2
607 2	10	2021	14961	2	190	PI164097 17	202110133759	1	3	18/10/2021 00:05	18/10/2021 00:13	Interna-Não programada-Meio ambiente-Vento	13800	8553	40300	1092,88
607 2	10	2021	14961	1	190	O1900214	202110133759	1	3	18/10/2021 02:51	18/10/2021 02:57	Interna-Não programada-Meio ambiente-Vento	13800	4126	40300	402,2 9
607 2	10	2021	14961	1	190	PI164042 70	202110133759	1	3	18/10/2021 02:51	18/10/2021 03:00	Interna-Não programada-Meio ambiente-Vento	13800	1304	40300	204,2 9
607 2	10	2021	14980	2	171	SM11038 670	202110133772	1	3	17/10/2021 23:17	18/10/2021 02:34	Interna-Não programada-Meio ambiente-Vento	220	107	13656	350,3 4
607 2	10	2021	14963	2	152	PO112651 70	202110133783	1	3	17/10/2021 23:56	18/10/2021 01:10	Interna-Não programada-Meio ambiente-Descarga Atmosférica	220	156	27095	190,2 8
607 2	10	2021	14877	2	165	RN112506 35	202110133791	1	3	18/10/2021 00:21	18/10/2021 02:23	Interna-Não programada-Meio ambiente-Vento	220	49	7280	99,18
607 2	10	2021	14953	1	19	JD120086 06	202110133819	1	3	18/10/2021 01:15	18/10/2021 07:47	Interna-Não programada-Meio ambiente-Descarga Atmosférica	13800	97	20177	632,6 8
607 2	10	2021	14904	31	283	FB212620 22	202110133821	1	3	18/10/2021 01:21	18/10/2021 02:01	Interna-Não programada-Meio ambiente-Vento	220	2	11431	1,32
607 2	10	2021	15745	7	103	JT210362 59	202110133824	1	3	18/10/2021 01:23	18/10/2021 07:07	Interna-Não programada-Meio ambiente-Vento	220	1	20387	5,73
607 2	10	2021	14947	4	132	NR120000 51	202110133832	1	3	18/10/2021 05:40	18/10/2021 07:45	Interna-Não programada-Meio ambiente-Descarga Atmosférica	13800	86	13506	178,5 5
607 2	10	2021	14964	2	486	QI104006 27	202110133835	1	3	18/10/2021 01:47	18/10/2021 04:47	Interna-Não programada-Meio ambiente-Vento	13800	33	27081	98,89

607 2	10	2021	14964	2	486	QI104006 27	202110133835	1	3	18/10/2021 01:47	18/10/2021 16:25	Interna-Não programada-Meio ambiente-Vento	13800	34	27081	497,6 6
607 2	10	2021	14964	2	486	QI104006 27	202110133835	1	3	18/10/2021 01:47	19/10/2021 20:18	Interna-Não programada-Meio ambiente-Vento	13800	4	27081	170,0 5
607 2	10	2021	14923	1	361	IV123901 85	202110133839	1	3	18/10/2021 01:15	18/10/2021 07:33	Interna-Não programada-Meio ambiente-Descarga Atmosférica	13800	2	32349	12,58
607 2	10	2021	14964	2	486	QI121334 09LD	202110133840	1	3	18/10/2021 01:47	19/10/2021 20:39	Interna-Não programada-Meio ambiente-Vento	13800	10	27081	428,6 1
607 2	10	2021	14964	2	486	RV320737 79RE	202110133840	1	3	18/10/2021 01:47	19/10/2021 21:12	Interna-Não programada-Meio ambiente-Vento	13800	45	27081	1953, 70
607 2	10	2021	14964	2	486	QI104006 27	202110133840	1	3	18/10/2021 17:41	18/10/2021 18:17	Interna-Não programada-Meio ambiente-Vento	13800	67	27081	39,94
607 2	10	2021	14964	2	486	QI104006 27	202110133840	1	3	18/10/2021 19:15	18/10/2021 19:34	Interna-Não programada-Meio ambiente-Vento	13800	67	27081	21,74
607 2	10	2021	14964	2	486	QI104006 27	202110133840	1	3	18/10/2021 22:58	19/10/2021 05:50	Interna-Não programada-Meio ambiente-Vento	13800	67	27081	460,4 9
607 2	10	2021	14876	1	23	BJ104066 84	202110133843	1	3	18/10/2021 01:46	18/10/2021 01:52	Interna-Não programada-Meio ambiente-Descarga Atmosférica	13800	1121	10240	105,8 7
607 2	10	2021	14876	1	23	BJ104066 84	202110133843	1	3	18/10/2021 01:46	18/10/2021 08:08	Interna-Não programada-Meio ambiente-Descarga Atmosférica	13800	3	10240	19,10
607 2	10	2021	14876	1	23	BJ104066 84	202110133843	1	3	18/10/2021 01:46	18/10/2021 10:53	Interna-Não programada-Meio ambiente-Descarga Atmosférica	13800	610	10240	5560, 32
607 2	10	2021	14876	1	23	BJ122081 30	202110133843	1	3	18/10/2021 01:46	18/10/2021 11:49	Interna-Não programada-Meio ambiente-Descarga Atmosférica	13800	6	10240	60,22
607 2	10	2021	14940	1	541	SN120104 04	202110133850	1	3	18/10/2021 02:22	18/10/2021 10:56	Interna-Não programada-Meio ambiente-Vento	13800	35	95622	299,7 0
607 2	10	2021	14944	4	124	MR21000 025	202110133862	1	3	18/10/2021 02:56	18/10/2021 07:08	Interna-Não programada-Meio ambiente-Vento	220	1	23787	4,19
607 2	10	2021	14864	6	344	AP164343 01	202110133871	1	3	18/10/2021 03:11	18/10/2021 03:14	Interna-Não programada-Meio ambiente-Vento	13800	22	32182	1,14
607 2	10	2021	14864	6	344	AP104136 34	202110133871	1	3	18/10/2021 03:11	18/10/2021 03:15	Interna-Não programada-Meio ambiente-Vento	13800	2088	32182	135,7 2
607 2	10	2021	14864	6	344	AP103836 23	202110133871	1	3	18/10/2021 03:11	18/10/2021 03:15	Interna-Não programada-Meio ambiente-Vento	13800	291	32182	23,12
607 2	10	2021	14864	6	344	AP104237 16	202110133871	1	3	18/10/2021 03:11	18/10/2021 03:16	Interna-Não programada-Meio ambiente-Vento	13800	622	32182	56,67
607 2	10	2021	14864	6	344	AP164015 66	202110133871	1	3	18/10/2021 03:11	18/10/2021 03:17	Interna-Não programada-Meio ambiente-Vento	13800	1943	32182	193,7 6
607 2	10	2021	14864	6	344	AP104076 93	202110133871	1	3	18/10/2021 03:11	18/10/2021 03:17	Interna-Não programada-Meio ambiente-Vento	13800	1132	32182	117,9 2
607 2	10	2021	14864	6	344	AP164015 06	202110133871	1	3	18/10/2021 03:11	18/10/2021 05:10	Interna-Não programada-Meio ambiente-Vento	13800	64	32182	126,7 6
607 2	10	2021	14864	6	344	AP164015 06	202110133871	1	3	18/10/2021 03:11	18/10/2021 05:56	Interna-Não programada-Meio ambiente-Vento	13800	2	32182	5,50
607 2	10	2021	14864	6	344	AP130000 26	202110133871	1	3	18/10/2021 03:11	18/10/2021 13:27	Interna-Não programada-Meio ambiente-Vento	13800	1237	32182	1270 7,43
607 2	10	2021	14864	6	344	HD104238 71	202110133871	1	3	18/10/2021 03:11	18/10/2021 13:58	Interna-Não programada-Meio ambiente-Vento	13800	839	32182	9050, 48
607 2	10	2021	14864	6	344	AP164242 40	202110133871	1	3	18/10/2021 03:38	18/10/2021 03:51	Interna-Não programada-Meio ambiente-Vento	13800	1132	32182	241,8 1
607 2	10	2021	14864	6	344	AP104076 93	202110133871	1	3	18/10/2021 03:38	18/10/2021 03:52	Interna-Não programada-Meio ambiente-Vento	13800	1943	32182	448,5 1
607 2	10	2021	14864	6	344	AP164015 63	202110133871	1	3	18/10/2021 03:38	18/10/2021 04:35	Interna-Não programada-Meio ambiente-Vento	13800	53	32182	50,29
607 2	10	2021	14864	6	344	AP104237 16	202110133871	1	3	18/10/2021 03:38	18/10/2021 04:48	Interna-Não programada-Meio ambiente-Vento	13800	622	32182	726,7 0
607 2	10	2021	14864	6	344	AP164015 66	202110133871	1	3	18/10/2021 03:38	18/10/2021 05:05	Interna-Não programada-Meio ambiente-Vento	13800	30	32182	43,58

607 2	10	2021	14864	6	344	AP164015 66	202110133871	1	3	18/10/2021 03:38	18/10/2021 07:20	Interna-Não programada-Meio ambiente-Vento	13800	206	32182	763,2 9
607 2	10	2021	14864	6	344	AP164015 66	202110133871	1	3	18/10/2021 03:38	18/10/2021 08:39	Interna-Não programada-Meio ambiente-Vento	13800	2	32182	10,04
607 2	10	2021	14864	6	344	AP164076 39	202110133871	1	3	18/10/2021 03:53	18/10/2021 04:15	Interna-Não programada-Meio ambiente-Vento	13800	1943	32182	717,8 3
607 2	10	2021	14864	6	344	AP104076 93	202110133871	1	3	18/10/2021 03:53	18/10/2021 04:16	Interna-Não programada-Meio ambiente-Vento	13800	1132	32182	427,6 4
607 2	10	2021	15741	10	420	AP104072 38	202110133871	1	3	18/10/2021 03:53	18/10/2021 06:19	Interna-Não programada-Meio ambiente-Vento	13800	1244	77540	3033, 98
607 2	10	2021	15741	10	420	AP164242 40	202110133871	1	3	18/10/2021 03:53	18/10/2021 11:25	Interna-Não programada-Meio ambiente-Vento	13800	347	77540	2614, 36
607 2	10	2021	15741	10	420	AP123759 13LD	202110133871	1	3	18/10/2021 12:22	18/10/2021 12:38	Interna-Não programada-Meio ambiente-Vento	13800	347	77540	94,27
607 2	10	2021	14864	6	344	AP134021 01	202110133871	1	3	18/10/2021 13:22	18/10/2021 13:27	Interna-Não programada-Meio ambiente-Vento	13800	2	32182	0,17
607 2	10	2021	15740	4	420	AP103836 08	202110133871	1	3	18/10/2021 14:48	18/10/2021 16:41	Interna-Não programada-Meio ambiente-Vento	13800	92	53745	173,8 5
607 2	10	2021	15740	4	420	HD132137 20	202110133871	1	3	18/10/2021 14:48	18/10/2021 17:36	Interna-Não programada-Meio ambiente-Vento	13800	58	53745	162,3 8
607 2	10	2021	15740	4	420	HD134028 72	202110133871	1	3	18/10/2021 14:48	18/10/2021 18:47	Interna-Não programada-Meio ambiente-Vento	13800	489	53745	1948, 26
607 2	10	2021	15740	4	420	HD124027 70LD	202110133871	1	3	18/10/2021 14:48	18/10/2021 20:48	Interna-Não programada-Meio ambiente-Vento	13800	33	53745	198,5 0
607 2	10	2021	15740	4	420	HD134159 06	202110133871	1	3	18/10/2021 14:48	18/10/2021 20:57	Interna-Não programada-Meio ambiente-Vento	13800	10	53745	61,62
607 2	10	2021	15740	4	420	HD124027 70LD	202110133871	1	3	18/10/2021 17:24	18/10/2021 20:48	Interna-Não programada-Meio ambiente-Vento	13800	9	53745	30,61
607 2	10	2021	14867	1	11	AG123808 11	202110133876	1	3	18/10/2021 03:23	18/10/2021 09:44	Interna-Não programada-Meio ambiente-Vento	13800	148	8109	937,5 4
607 2	10	2021	14928	32	260	SZ104108 38	202110133878	1	3	18/10/2021 03:22	18/10/2021 06:45	Interna-Não programada-Meio ambiente-Vento	34500	178	11818	602,7 3
607 2	10	2021	14944	4	124	MR12223 465	202110133881	1	3	18/10/2021 03:34	18/10/2021 07:53	Interna-Não programada-Meio ambiente-Descarga Atmosférica	13800	10	23787	43,10
607 2	10	2021	14944	3	124	MR12075 176	202110133883	1	3	18/10/2021 03:35	18/10/2021 09:10	Interna-Não programada-Meio ambiente-Descarga Atmosférica	13800	2	23787	11,15
607 2	10	2021	14942	4	233	O2330244	202110133889	1	3	18/10/2021 03:46	18/10/2021 03:58	Interna-Não programada-Meio ambiente-Vento	13800	16	51304	3,20
607 2	10	2021	14942	4	233	O2330244	202110133889	1	3	18/10/2021 03:46	18/10/2021 07:27	Interna-Não programada-Meio ambiente-Vento	13800	436	51304	1606, 78
607 2	10	2021	14942	4	233	O2330244	202110133889	1	3	18/10/2021 03:46	18/10/2021 14:15	Interna-Não programada-Meio ambiente-Vento	13800	2	51304	20,98
607 2	10	2021	14883	5	32	CN121397 31	202110133895	1	3	18/10/2021 04:03	18/10/2021 11:55	Interna-Não programada-Meio ambiente-Vento	13800	246	19497	1933, 15
607 2	10	2021	14883	5	32	CN111635 13	202110133895	1	3	18/10/2021 04:03	18/10/2021 15:26	Interna-Não programada-Meio ambiente-Vento	13800	67	19497	762,1 1
607 2	10	2021	16491	1	300	TV120055 42	202110133898	1	3	18/10/2021 04:07	18/10/2021 09:28	Interna-Não programada-Meio ambiente-Vento	13800	9	17301	48,02
607 2	10	2021	14962	33	311	O3110436	202110133903	1	3	18/10/2021 04:00	18/10/2021 07:37	Interna-Não programada-Meio ambiente-Vento	34500	18	14960	65,14
607 2	10	2021	14962	1	366	O3110436	202110133903	1	3	18/10/2021 04:00	18/10/2021 07:37	Interna-Não programada-Meio ambiente-Vento	34500	205	14960	741,8 2
607 2	10	2021	14962	2	366	O3110436	202110133903	1	3	18/10/2021 04:00	18/10/2021 07:37	Interna-Não programada-Meio ambiente-Vento	34500	77	14960	278,6 3
607 2	10	2021	14953	1	488	PL123764 14	202110133905	1	3	18/10/2021 04:04	18/10/2021 07:51	Interna-Não programada-Meio ambiente-Descarga Atmosférica	13800	53	20177	199,6 9
607 2	10	2021	14944	2	341	MR12160 429RE	202110133908	1	3	18/10/2021 04:29	18/10/2021 07:44	Interna-Não programada-Meio ambiente-Descarga Atmosférica	13800	106	23787	343,0 3

607 2	10	2021	14957	1	145	PG213376 72	202110133911	1	3	18/10/2021 04:30	18/10/2021 11:12	Interna-Não programada-Meio ambiente-Descarga Atmosférica	220	1	4499	6,69
607 2	10	2021	14923	1	121	ME12334 762	202110133913	1	3	18/10/2021 04:33	18/10/2021 11:15	Interna-Não programada-Meio ambiente-Vento	13800	174	32349	1164, 45
607 2	10	2021	14923	1	121	ME12334 762	202110133913	1	3	18/10/2021 04:33	18/10/2021 12:21	Interna-Não programada-Meio ambiente-Vento	13800	78	32349	608,1 4
607 2	10	2021	16491	1	17	CG184461 15TS	202110133923	1	3	18/10/2021 04:48	18/10/2021 08:39	Interna-Não programada-Meio ambiente-Vento	13800	47	17301	180,6 6
607 2	10	2021	14930	35	374	FA122072 82	202110133924	1	3	18/10/2021 04:48	18/10/2021 08:21	Interna-Não programada-Meio ambiente-Vento	34500	16	53161	56,63
607 2	10	2021	14929	2	93	IK121870 39	202110133925	1	3	18/10/2021 04:50	18/10/2021 08:43	Interna-Não programada-Meio ambiente-Descarga Atmosférica	13800	22	18778	85,38
607 2	10	2021	14912	30	73	00730404	202110133934	1	3	18/10/2021 03:12	18/10/2021 04:57	Interna-Não programada-Meio ambiente-Vento	34500	141	6704	245,4 6
607 2	10	2021	14912	1	104	00730404	202110133934	1	3	18/10/2021 03:12	18/10/2021 04:57	Interna-Não programada-Meio ambiente-Vento	34500	1580	6704	2750, 52
607 2	10	2021	14912	2	104	00730404	202110133934	1	3	18/10/2021 03:12	18/10/2021 04:57	Interna-Não programada-Meio ambiente-Vento	34500	1027	6704	1787, 84
607 2	10	2021	14912	31	104	00730404	202110133934	1	3	18/10/2021 03:12	18/10/2021 04:57	Interna-Não programada-Meio ambiente-Vento	34500	9	6704	15,67
607 2	10	2021	14912	1	395	00730404	202110133934	1	3	18/10/2021 03:12	18/10/2021 04:57	Interna-Não programada-Meio ambiente-Vento	34500	408	6704	710,2 6
607 2	10	2021	14912	2	395	00730404	202110133934	1	3	18/10/2021 03:12	18/10/2021 04:57	Interna-Não programada-Meio ambiente-Vento	34500	1162	6704	2022, 85
607 2	10	2021	14906	1	56	GE123213 62	202110133935	1	3	18/10/2021 04:57	18/10/2021 10:25	Interna-Não programada-Meio ambiente-Descarga Atmosférica	13800	14	31119	76,32
607 2	10	2021	14938	32	105	RN120808 31	202110133947	1	3	17/10/2021 22:04	19/10/2021 11:35	Interna-Não programada-Meio ambiente-Vento	34500	7	13572	262,6 5
607 2	10	2021	14938	32	105	RN120808 31	202110133947	1	3	17/10/2021 22:04	19/10/2021 12:27	Interna-Não programada-Meio ambiente-Vento	34500	10	13572	383,9 1
607 2	10	2021	14887	32	225	CM10397 305	202110133948	1	3	18/10/2021 05:18	18/10/2021 07:34	Interna-Não programada-Meio ambiente-Vento	34500	174	3376	393,3 4
607 2	10	2021	14887	32	225	CM10397 305	202110133948	1	3	18/10/2021 05:19	18/10/2021 07:34	Interna-Não programada-Meio ambiente-Vento	220	1	3376	2,24
607 2	10	2021	14887	32	225	CM10397 305	202110133948	1	3	18/10/2021 07:42	18/10/2021 12:25	Interna-Não programada-Meio ambiente-Vento	34500	12	3376	56,72
607 2	10	2021	14887	32	225	CM13416 010	202110133948	1	3	18/10/2021 07:42	18/10/2021 12:49	Interna-Não programada-Meio ambiente-Vento	34500	97	3376	497,5 3
607 2	10	2021	14887	32	225	CM13376 045	202110133948	1	3	18/10/2021 07:42	18/10/2021 17:44	Interna-Não programada-Meio ambiente-Vento	34500	31	3376	311,1 1
607 2	10	2021	14887	32	225	CM12195 347	202110133948	1	3	18/10/2021 07:42	18/10/2021 18:13	Interna-Não programada-Meio ambiente-Vento	34500	12	3376	126,3 9
607 2	10	2021	14887	32	225	CM12281 443LD	202110133948	1	3	18/10/2021 07:42	18/10/2021 18:42	Interna-Não programada-Meio ambiente-Vento	34500	15	3376	165,1 9
607 2	10	2021	14887	32	225	CM12195 341RE	202110133948	1	3	18/10/2021 07:42	18/10/2021 19:18	Interna-Não programada-Meio ambiente-Vento	34500	8	3376	92,92
607 2	10	2021	14945	1	430	NAAA210 55708	202110133950	1	3	18/10/2021 05:23	18/10/2021 17:29	Interna-Não programada-Meio ambiente-Descarga Atmosférica	220	1	9866	12,09
607 2	10	2021	15733	33	347	KR103953 76	202110133951	1	3	18/10/2021 05:22	18/10/2021 08:32	Interna-Não programada-Meio ambiente-Vento	34500	30	17318	95,08
607 2	10	2021	15733	33	347	KR103953 76	202110133951	1	3	18/10/2021 05:22	18/10/2021 14:53	Interna-Não programada-Meio ambiente-Vento	34500	5	17318	47,59
607 2	10	2021	15733	33	347	KR122516 92LD	202110133951	1	3	18/10/2021 05:22	18/10/2021 16:04	Interna-Não programada-Meio ambiente-Vento	34500	81	17318	866,6 3
607 2	10	2021	15733	33	347	KR103953 76	202110133951	1	3	18/10/2021 05:22	18/10/2021 16:31	Interna-Não programada-Meio ambiente-Vento	220	1	17318	11,16
607 2	10	2021	15733	33	347	KR103953 76	202110133951	1	3	18/10/2021 05:22	18/10/2021 16:50	Interna-Não programada-Meio ambiente-Vento	34500	139	17318	1594, 21

607 2	10	2021	15733	33	347	KR104142 22	202110133951	1	3	18/10/2021 10:31	18/10/2021 10:44	Interna-Não programada-Meio ambiente-Vento	34500	30	17318	6,63
607 2	10	2021	15733	33	347	KR122516 92LD	202110133951	1	3	18/10/2021 10:31	18/10/2021 16:04	Interna-Não programada-Meio ambiente-Vento	220	1	17318	5,55
607 2	10	2021	15733	33	347	KR103953 76	202110133951	1	3	18/10/2021 13:32	18/10/2021 14:21	Interna-Não programada-Meio ambiente-Vento	34500	62	17318	50,81
607 2	10	2021	14924	31	88	GS120616 68	202110133952	1	3	18/10/2021 05:27	18/10/2021 07:48	Interna-Não programada-Meio ambiente-Descarga Atmosférica	34500	18	9944	42,16
607 2	10	2021	14875	1	24	BH123348 23	202110133962	1	3	18/10/2021 02:04	18/10/2021 08:23	Interna-Não programada-Meio ambiente-Vento	13800	25	5310	157,8 3
607 2	10	2021	14875	1	24	BH123348 23	202110133962	1	3	18/10/2021 02:04	18/10/2021 15:59	Interna-Não programada-Meio ambiente-Vento	13800	7	5310	97,41
607 2	10	2021	14875	1	24	BH123348 23	202110133962	1	3	18/10/2021 02:04	19/10/2021 02:27	Interna-Não programada-Meio ambiente-Vento	13800	82	5310	1999, 32
607 2	10	2021	14875	1	24	BH123348 23	202110133962	1	3	18/10/2021 02:04	19/10/2021 03:01	Interna-Não programada-Meio ambiente-Vento	13800	74	5310	1846, 55
607 2	10	2021	14875	1	24	BH123348 23	202110133962	1	3	18/10/2021 02:04	19/10/2021 03:48	Interna-Não programada-Meio ambiente-Vento	13800	14	5310	360,2 6
607 2	10	2021	14875	1	24	BH123348 23	202110133962	1	3	18/10/2021 02:04	19/10/2021 04:20	Interna-Não programada-Meio ambiente-Vento	13800	6	5310	157,5 9
607 2	10	2021	14875	1	24	BH123348 23	202110133962	1	3	18/10/2021 08:23	18/10/2021 15:59	Interna-Não programada-Meio ambiente-Vento	13800	2	5310	15,18
607 2	10	2021	14875	1	24	BH122100 20	202110133962	1	3	18/10/2021 08:23	19/10/2021 02:27	Interna-Não programada-Meio ambiente-Vento	13800	8	5310	144,4 4
607 2	10	2021	14875	1	24	BH121421 10	202110133962	1	3	18/10/2021 08:23	19/10/2021 03:01	Interna-Não programada-Meio ambiente-Vento	13800	7	5310	130,3 8
607 2	10	2021	14875	1	24	BH123348 23	202110133962	1	3	18/10/2021 19:15	19/10/2021 01:48	Interna-Não programada-Meio ambiente-Vento	13800	9	5310	58,98
607 2	10	2021	14961	3	190	PI113613 04	202110133968	1	3	18/10/2021 00:12	18/10/2021 10:37	Interna-Não programada-Meio ambiente-Descarga Atmosférica	220	110	40300	1144, 46
607 2	10	2021	14894	2	40	26002505 7	202110133971	1	3	18/10/2021 05:41	18/10/2021 06:50	Interna-Não programada-Meio ambiente-Vento	220	1	18031	1,14
607 2	10	2021	16492	7	3	LB214563 83	202110133973	1	3	18/10/2021 05:45	18/10/2021 13:20	Interna-Não programada-Meio ambiente-Descarga Atmosférica	220	1	4617	7,58
607 2	10	2021	14953	1	314	0314214R	202110133974	1	3	18/10/2021 05:45	18/10/2021 09:36	Interna-Não programada-Meio ambiente-Vento	13800	20	20177	76,87
607 2	10	2021	14953	1	314	PL130067 62	202110133974	1	3	18/10/2021 05:45	18/10/2021 10:58	Interna-Não programada-Meio ambiente-Vento	13800	99	20177	516,6 7
607 2	10	2021	14953	1	314	PP104610 23	202110133974	1	3	18/10/2021 05:45	18/10/2021 12:06	Interna-Não programada-Meio ambiente-Vento	13800	5	20177	31,73
607 2	10	2021	14953	1	314	PP104610 23	202110133974	1	3	18/10/2021 05:45	18/10/2021 21:56	Interna-Não programada-Meio ambiente-Vento	13800	47	20177	760,2 6
607 2	10	2021	14953	1	314	PP104610 23	202110133974	1	3	18/10/2021 12:53	18/10/2021 21:56	Interna-Não programada-Meio ambiente-Vento	13800	5	20177	45,19
607 2	10	2021	14953	1	314	0314214R	202110133974	1	3	18/10/2021 12:53	18/10/2021 13:47	Interna-Não programada-Meio ambiente-Vento	13800	119	20177	106,4 7
607 2	10	2021	14953	1	314	PL130067 62	202110133974	1	3	18/10/2021 17:09	18/10/2021 20:19	Interna-Não programada-Meio ambiente-Vento	13800	99	20177	313,6 1
607 2	10	2021	14918	2	499	DA184554 37TS	202110133976	1	3	18/10/2021 04:55	18/10/2021 08:42	Interna-Não programada-Meio ambiente-Descarga Atmosférica	13800	376	33253	1418, 98
607 2	10	2021	14917	1	123	PS122123 66	202110133977	1	3	18/10/2021 05:48	18/10/2021 13:41	Interna-Não programada-Meio ambiente-Vento	13800	42	6222	330,9 5
607 2	10	2021	14918	1	262	PS113256 54	202110133984	1	3	18/10/2021 05:53	18/10/2021 12:39	Interna-Não programada-Meio ambiente-Vento	220	141	33253	955,0 4
607 2	10	2021	14904	34	283	FB123206 27	202110133985	1	3	18/10/2021 05:54	18/10/2021 07:59	Interna-Não programada-Meio ambiente-Vento	34500	28	11431	57,98
607 2	10	2021	14946	2	357	10017330 880	202110133986	1	3	18/10/2021 05:54	18/10/2021 14:11	Interna-Não programada-Meio ambiente-Vento	220	1	10639	8,27

607 2	10	2021	14964	3	156	01560234	202110133989	1	3	18/10/2021 05:48	18/10/2021 05:53	Interna-Não programada-Meio ambiente-Vento	13800	111	27081	9,90
607 2	10	2021	14964	3	156	01560234	202110133989	1	3	18/10/2021 05:48	18/10/2021 05:54	Interna-Não programada-Meio ambiente-Vento	13800	12	27081	1,23
607 2	10	2021	14964	3	156	01560234	202110133989	1	3	18/10/2021 05:48	18/10/2021 05:55	Interna-Não programada-Meio ambiente-Vento	13800	497	27081	61,43
607 2	10	2021	14964	3	156	01560234	202110133989	1	3	18/10/2021 05:48	18/10/2021 09:30	Interna-Não programada-Meio ambiente-Vento	13800	158	27081	587,1 9
607 2	10	2021	14964	3	156	01560234	202110133989	1	3	18/10/2021 05:48	18/10/2021 10:27	Interna-Não programada-Meio ambiente-Vento	13800	368	27081	1711,4 0
607 2	10	2021	14964	3	156	Q1164199 29	202110133989	1	3	18/10/2021 08:27	18/10/2021 09:30	Interna-Não programada-Meio ambiente-Vento	13800	4	27081	4,24
607 2	10	2021	14964	3	156	Q1182715 37TS	202110133989	1	3	18/10/2021 10:28	18/10/2021 15:11	Interna-Não programada-Meio ambiente-Vento	13800	80	27081	376,5 8
607 2	10	2021	14964	3	156	Q1182715 37TS	202110133989	1	3	18/10/2021 15:12	18/10/2021 19:34	Interna-Não programada-Meio ambiente-Vento	13800	46	27081	200,3 8
607 2	10	2021	14964	3	156	Q1133806 14	202110133989	1	3	18/10/2021 15:12	18/10/2021 21:16	Interna-Não programada-Meio ambiente-Vento	13800	19	27081	115,1 1
607 2	10	2021	14964	3	156	Q1120581 98LD	202110133989	1	3	18/10/2021 15:12	19/10/2021 00:54	Interna-Não programada-Meio ambiente-Vento	13800	15	27081	145,4 3
607 2	10	2021	14964	3	156	Q1133806 14	202110133989	1	3	18/10/2021 21:17	18/10/2021 23:21	Interna-Não programada-Meio ambiente-Vento	220	1	27081	2,06
607 2	10	2021	14964	3	156	Q1123057 04LD	202110133989	1	3	18/10/2021 21:17	19/10/2021 00:20	Interna-Não programada-Meio ambiente-Vento	220	1	27081	3,05
607 2	10	2021	14964	3	156	Q1133806 15	202110133989	1	3	18/10/2021 21:17	19/10/2021 02:24	Interna-Não programada-Meio ambiente-Vento	220	1	27081	5,11
607 2	10	2021	14964	3	156	Q1320002 93LD	202110133989	1	3	18/10/2021 21:17	19/10/2021 14:04	Interna-Não programada-Meio ambiente-Vento	13800	16	27081	268,6 3
607 2	10	2021	14964	3	156	Q1182715 37TS	202110133989	1	3	18/10/2021 21:17	18/10/2021 22:08	Interna-Não programada-Meio ambiente-Vento	13800	46	27081	38,69
607 2	10	2021	14964	3	156	Q1182715 37TS	202110133989	1	3	19/10/2021 02:26	19/10/2021 08:07	Interna-Não programada-Meio ambiente-Vento	13800	63	27081	358,5 6
607 2	10	2021	14964	3	156	Q1133806 15	202110133989	1	3	19/10/2021 02:26	19/10/2021 13:15	Interna-Não programada-Meio ambiente-Vento	220	1	27081	10,82
607 2	10	2021	14980	32	171	SM21083 952	202110133992	1	3	18/10/2021 05:57	18/10/2021 17:51	Interna-Não programada-Meio ambiente-Descarga Atmosférica	220	1	13656	11,90
607 2	10	2021	16489	32	32	CN110982 03	202110134004	1	3	18/10/2021 06:02	18/10/2021 09:40	Interna-Não programada-Meio ambiente-Vento	220	40	9986	145,3 3
607 2	10	2021	14944	4	124	MR12105 036	202110134006	1	3	18/10/2021 06:02	18/10/2021 09:14	Interna-Não programada-Meio ambiente-Descarga Atmosférica	13800	17	23787	54,21
607 2	10	2021	14906	1	56	GE123213 96	202110134007	1	3	18/10/2021 05:09	18/10/2021 09:13	Interna-Não programada-Meio ambiente-Descarga Atmosférica	13800	69	31119	279,7 0
607 2	10	2021	15734	36	347	10032778 471	202110134009	1	3	18/10/2021 06:03	18/10/2021 13:32	Interna-Não programada-Meio ambiente-Vento	220	1	2494	7,48
607 2	10	2021	14939	32	47	MU12390 127	202110134012	1	3	17/10/2021 18:22	18/10/2021 18:46	Interna-Não programada-Meio ambiente-Descarga Atmosférica	34500	6	13683	146,3 9
607 2	10	2021	14989	1	80	IN104007 62	202110134017	1	3	18/10/2021 06:05	18/10/2021 08:54	Interna-Não programada-Meio ambiente-Vento	13800	84	23781	236,3 4
607 2	10	2021	16478	1	350	AO113295 82	202110134021	1	3	18/10/2021 06:07	18/10/2021 07:53	Interna-Não programada-Meio ambiente-Vento	220	25	8600	43,82
607 2	10	2021	14918	31	1	AQ12347 046	202110134026	1	3	18/10/2021 06:08	18/10/2021 08:27	Interna-Não programada-Meio ambiente-Descarga Atmosférica	34500	5	33253	11,54
607 2	10	2021	14902	1	49	FR210186 07	202110134030	1	3	18/10/2021 06:10	18/10/2021 08:28	Interna-Não programada-Meio ambiente-Vento	220	2	5197	4,58
607 2	10	2021	14933	1	102	70006799	202110134031	1	3	18/10/2021 06:10	18/10/2021 09:07	Interna-Não programada-Meio ambiente-Vento	220	1	19028	2,94
607 2	10	2021	14923	1	383	ME12140 008	202110134037	1	3	17/10/2021 20:00	18/10/2021 14:09	Interna-Não programada-Meio ambiente-Vento	13800	18	32349	326,4 5

607 2	10	2021	14862	1	2	AN120967 35	202110134041	1	3	17/10/2021 21:41	18/10/2021 12:54	Interna-Não programada-Meio ambiente-Vento	13800	3	23704	45,63
607 2	10	2021	15729	8	245	RV212467 31	202110134057	1	3	18/10/2021 06:17	18/10/2021 17:16	Interna-Não programada-Meio ambiente-Vento	220	1	14798	10,97
607 2	10	2021	16482	6	577	SH212308 15	202110134066	1	3	18/10/2021 06:19	19/10/2021 02:50	Interna-Não programada-Meio ambiente-Vento	220	1	16525	20,51
607 2	10	2021	14923	2	309	FN121139 74	202110134068	1	3	18/10/2021 06:19	18/10/2021 09:35	Interna-Não programada-Meio ambiente-Descarga Atmosférica	13800	30	32349	97,51
607 2	10	2021	14923	2	309	FN121139 74	202110134068	1	3	18/10/2021 10:35	19/10/2021 11:07	Interna-Não programada-Meio ambiente-Descarga Atmosférica	13800	6	32349	147,2 2
607 2	10	2021	14923	2	309	FN123901 38	202110134068	1	3	18/10/2021 10:35	19/10/2021 11:45	Interna-Não programada-Meio ambiente-Descarga Atmosférica	13800	7	32349	176,1 4
607 2	10	2021	14923	2	309	FN123901 48	202110134068	1	3	18/10/2021 10:35	19/10/2021 12:33	Interna-Não programada-Meio ambiente-Descarga Atmosférica	13800	14	32349	363,6 3
607 2	10	2021	16489	4	32	CN122139 68	202110134074	1	3	18/10/2021 06:22	18/10/2021 16:47	Interna-Não programada-Meio ambiente-Vento	13800	198	9986	2062, 45
607 2	10	2021	14982	5	489	CN120751 11	202110134081	1	3	18/10/2021 06:23	18/10/2021 15:03	Interna-Não programada-Meio ambiente-Vento	13800	20	35495	173,0 4
607 2	10	2021	14924	30	302	03020424	202110134082	1	3	18/10/2021 06:24	18/10/2021 07:51	Interna-Não programada-Meio ambiente-Vento	34500	138	9944	201,6 0
607 2	10	2021	14961	1	217	PI121998 59	202110134083	1	3	18/10/2021 06:24	18/10/2021 15:30	Interna-Não programada-Meio ambiente-Vento	13800	5	40300	45,49
607 2	10	2021	14921	31	8	EU120748 59LD	202110134085	1	3	17/10/2021 19:18	18/10/2021 17:24	Interna-Não programada-Meio ambiente-Descarga Atmosférica	34500	35	11745	773,0 2
607 2	10	2021	14978	31	216	PI123255 88	202110134089	1	3	18/10/2021 06:24	18/10/2021 14:40	Interna-Não programada-Meio ambiente-Descarga Atmosférica	34500	6	8616	49,56
607 2	10	2021	14978	31	216	PI123255 88	202110134089	1	3	18/10/2021 06:24	18/10/2021 20:16	Interna-Não programada-Meio ambiente-Descarga Atmosférica	34500	70	8616	970,6 3
607 2	10	2021	14947	4	132	OV210402 44	202110134090	1	3	18/10/2021 05:40	18/10/2021 08:45	Interna-Não programada-Meio ambiente-Descarga Atmosférica	220	1	13506	3,08
607 2	10	2021	14877	1	165	RN120795 27	202110134091	1	3	18/10/2021 06:10	18/10/2021 09:12	Interna-Não programada-Meio ambiente-Vento	13800	14	7280	42,45
607 2	10	2021	14947	1	132	10015439 842	202110134092	1	3	18/10/2021 06:25	18/10/2021 12:48	Interna-Não programada-Meio ambiente-Vento	220	1	13506	6,37
607 2	10	2021	14920	1	96	IX211872 01	202110134094	1	3	18/10/2021 06:26	18/10/2021 09:46	Interna-Não programada-Meio ambiente-Descarga Atmosférica	220	1	14420	3,33
607 2	10	2021	14860	31	319	AX212841 59	202110134095	1	3	18/10/2021 06:26	18/10/2021 09:22	Interna-Não programada-Meio ambiente-Descarga Atmosférica	220	2	25917	5,86
607 2	10	2021	14978	33	216	NQ21366 187	202110134100	1	3	18/10/2021 06:27	18/10/2021 12:22	Interna-Não programada-Meio ambiente-Vento	220	1	8616	5,91
607 2	10	2021	16478	1	350	VI120198 62	202110134103	1	3	18/10/2021 06:28	18/10/2021 15:23	Interna-Não programada-Meio ambiente-Vento	13800	9	8600	80,20
607 2	10	2021	14865	1	128	NZ120039 86	202110134113	1	3	18/10/2021 06:30	18/10/2021 12:53	Interna-Não programada-Meio ambiente-Descarga Atmosférica	13800	5	17422	31,85
607 2	10	2021	14928	32	260	HL211363 45	202110134114	1	3	18/10/2021 06:30	18/10/2021 08:09	Interna-Não programada-Meio ambiente-Descarga Atmosférica	220	1	11818	1,64
607 2	10	2021	15734	1	394	KR211705 03	202110134119	1	3	18/10/2021 06:32	18/10/2021 11:39	Interna-Não programada-Meio ambiente-Vento	220	1	2494	5,11
607 2	10	2021	14958	1	146	PJ184547 08TS	202110134122	1	3	18/10/2021 06:32	18/10/2021 13:35	Interna-Não programada-Meio ambiente-Vento	220	1	11518	7,04
607 2	10	2021	14956	1	242	PW21302 953	202110134130	1	3	18/10/2021 06:33	18/10/2021 12:04	Interna-Não programada-Meio ambiente-Descarga Atmosférica	220	1	32092	5,51
607 2	10	2021	14863	4	5	AN123478 53	202110134133	1	3	18/10/2021 06:33	18/10/2021 10:57	Interna-Não programada-Meio ambiente-Descarga Atmosférica	13800	2	91449	8,78
607 2	10	2021	14940	2	241	VA111498 89	202110134136	1	3	18/10/2021 06:03	18/10/2021 07:49	Interna-Não programada-Meio ambiente-Vento	220	172	95622	303,0 5
607 2	10	2021	15732	1	220	HD120609 06	202110134141	1	3	18/10/2021 06:35	18/10/2021 10:25	Interna-Não programada-Meio ambiente-Vento	13800	3	15382	11,47

607 2	10	2021	14879	3	141	SO210000 36	202110134146	1	3	18/10/2021 06:36	18/10/2021 08:55	Interna-Não programada-Meio ambiente-Vento	220	1	28625	2,31
607 2	10	2021	14961	3	190	PI110000 32	202110134147	1	3	17/10/2021 23:38	18/10/2021 19:40	Interna-Não programada-Meio ambiente-Vento	220	381	40300	7629,63
607 2	10	2021	14879	36	27	QI211961 04	202110134152	1	3	18/10/2021 06:37	19/10/2021 15:06	Interna-Não programada-Meio ambiente-Descarga Atmosférica	220	1	28625	32,47
607 2	10	2021	14943	3	197	IH211457 47	202110134154	1	3	18/10/2021 06:38	18/10/2021 12:01	Interna-Não programada-Meio ambiente-Vento	220	2	14207	10,77
607 2	10	2021	14945	31	337	AZ123112 88	202110134174	1	3	18/10/2021 06:40	18/10/2021 13:05	Interna-Não programada-Meio ambiente-Vento	34500	3	9866	19,22
607 2	10	2021	14938	33	105	NB120876 07	202110134175	1	3	18/10/2021 06:37	18/10/2021 12:34	Interna-Não programada-Meio ambiente-Vento	34500	7	13572	41,55
607 2	10	2021	14978	32	216	BF120964 95	202110134181	1	3	18/10/2021 06:41	18/10/2021 14:49	Interna-Não programada-Meio ambiente-Vento	34500	5	8616	40,67
607 2	10	2021	14978	32	216	BF120964 95	202110134181	1	3	18/10/2021 06:41	19/10/2021 11:57	Interna-Não programada-Meio ambiente-Vento	220	1	8616	29,25
607 2	10	2021	14894	2	40	26001009 1	202110134183	1	3	18/10/2021 06:42	18/10/2021 07:48	Interna-Não programada-Meio ambiente-Vento	220	1	18031	1,10
607 2	10	2021	14943	1	197	40200022 05	202110134188	1	3	18/10/2021 06:43	18/10/2021 20:50	Interna-Não programada-Meio ambiente-Vento	220	1	14207	14,11
607 2	10	2021	14972	1	162	PJ112234 00	202110134191	1	3	18/10/2021 06:44	18/10/2021 12:42	Interna-Não programada-Meio ambiente-Vento	220	42	2356	250,02
607 2	10	2021	16487	2	63	GN11271 027	202110134197	1	3	18/10/2021 06:49	18/10/2021 11:00	Interna-Não programada-Meio ambiente-Vento	220	90	41335	376,20
607 2	10	2021	14968	2	113	ML12271 554	202110134199	1	3	18/10/2021 06:46	19/10/2021 03:37	Interna-Não programada-Meio ambiente-Vento	13800	5	10279	104,20
607 2	10	2021	14918	33	1	SI2119583 8	202110134200	1	3	18/10/2021 06:46	18/10/2021 11:31	Interna-Não programada-Meio ambiente-Descarga Atmosférica	220	1	33253	4,74
607 2	10	2021	14939	2	469	UC112696 06	202110134201	1	3	18/10/2021 06:46	18/10/2021 10:05	Interna-Não programada-Meio ambiente-Descarga Atmosférica	220	1	13683	3,31
607 2	10	2021	14964	2	156	80128579	202110134202	1	3	18/10/2021 06:46	18/10/2021 07:44	Interna-Não programada-Meio ambiente-Vento	220	1	27081	0,97
607 2	10	2021	14875	1	24	BM11380 933	202110134204	1	3	18/10/2021 06:46	18/10/2021 09:21	Interna-Não programada-Meio ambiente-Árvore ou Vegetação	220	83	5310	213,15
607 2	10	2021	14930	1	374	FAAA2121 1498	202110134210	1	3	18/10/2021 06:48	18/10/2021 08:46	Interna-Não programada-Meio ambiente-Vento	220	2	53161	3,92
607 2	10	2021	14934	3	144	DP213488 94	202110134212	1	3	18/10/2021 06:48	18/10/2021 11:22	Interna-Não programada-Meio ambiente-Vento	220	1	7069	4,56
607 2	10	2021	14985	2	149	GG21341 681	202110134216	1	3	18/10/2021 06:48	18/10/2021 10:36	Interna-Não programada-Meio ambiente-Descarga Atmosférica	220	1	23835	3,79
607 2	10	2021	14968	1	232	GT211907 94	202110134219	1	3	18/10/2021 06:48	19/10/2021 01:23	Interna-Não programada-Meio ambiente-Vento	220	1	10279	18,57
607 2	10	2021	14906	3	56	GE213739 58	202110134221	1	3	18/10/2021 06:48	18/10/2021 11:29	Interna-Não programada-Meio ambiente-Descarga Atmosférica	220	1	31119	4,67
607 2	10	2021	16475	2	453	LG211301 43	202110134222	1	3	18/10/2021 06:48	18/10/2021 08:59	Interna-Não programada-Meio ambiente-Vento	220	2	46816	4,34
607 2	10	2021	15734	36	347	KR212119 36	202110134225	1	3	18/10/2021 06:48	18/10/2021 13:01	Interna-Não programada-Meio ambiente-Vento	220	1	2494	6,20
607 2	10	2021	14933	2	102	JAAA2107 0656	202110134242	1	3	18/10/2021 06:49	18/10/2021 08:37	Interna-Não programada-Meio ambiente-Vento	220	1	19028	1,80
607 2	10	2021	14956	35	261	DP213743 00	202110134247	1	3	18/10/2021 06:49	18/10/2021 10:00	Interna-Não programada-Meio ambiente-Vento	220	1	32092	3,18
607 2	10	2021	15727	1	322	BV311727 81	202110134251	1	3	18/10/2021 06:49	18/10/2021 08:04	Interna-Não programada-Meio ambiente-Descarga Atmosférica	220	1	12761	1,24
607 2	10	2021	15749	1	249	37900350 61	202110134257	1	3	18/10/2021 06:49	18/10/2021 15:48	Interna-Não programada-Meio ambiente-Vento	220	1	14603	8,97
607 2	10	2021	14953	2	138	59005764 9	202110134268	1	3	18/10/2021 06:50	18/10/2021 13:09	Interna-Não programada-Meio ambiente-Vento	220	1	20177	6,31



607 2	10	2021	14981	5	498	SW11092 637	202110134270	1	3	18/10/2021 06:51	18/10/2021 09:27	Interna-Não programada-Meio ambiente-Vento	220	34	44862	88,27
607 2	10	2021	14887	32	225	CM21103 634	202110134273	1	3	18/10/2021 06:52	18/10/2021 09:34	Interna-Não programada-Meio ambiente-Vento	220	2	3376	5,39
607 2	10	2021	16476	7	453	10371000	202110134277	1	3	18/10/2021 06:52	18/10/2021 12:16	Interna-Não programada-Meio ambiente-Vento	220	1	34492	5,40
607 2	10	2021	14924	1	179	GS212744 32	202110134284	1	3	18/10/2021 06:52	18/10/2021 08:56	Interna-Não programada-Meio ambiente-Vento	220	1	9944	2,06
607 2	10	2021	14905	1	362	BA122107 19	202110134285	1	3	18/10/2021 06:24	18/10/2021 19:07	Interna-Não programada-Meio ambiente-Descarga Atmosférica	13800	17	5384	216,0 8
607 2	10	2021	15749	35	173	SG213220 73	202110134288	1	3	18/10/2021 06:52	18/10/2021 12:26	Interna-Não programada-Meio ambiente-Descarga Atmosférica	220	1	14603	5,56
607 2	10	2021	14953	3	330	59003230 6	202110134292	1	3	18/10/2021 06:52	19/10/2021 12:49	Interna-Não programada-Meio ambiente-Vento	220	1	20177	29,95
607 2	10	2021	14980	2	171	SM12013 036	202110134295	1	3	18/10/2021 06:52	18/10/2021 09:49	Interna-Não programada-Meio ambiente-Vento	13800	8	13656	23,55
607 2	10	2021	14889	30	34	CT212504 68	202110134304	1	3	18/10/2021 06:52	19/10/2021 00:20	Interna-Não programada-Meio ambiente-Descarga Atmosférica	220	1	20406	17,46
607 2	10	2021	14940	1	38	26800884 82	202110134305	1	3	18/10/2021 06:52	18/10/2021 17:17	Interna-Não programada-Meio ambiente-Vento	220	1	95622	10,41
607 2	10	2021	14947	1	132	16000135 3	202110134314	1	3	18/10/2021 06:52	18/10/2021 10:58	Interna-Não programada-Meio ambiente-Vento	220	1	13506	4,09
607 2	10	2021	14904	34	283	FB122623 44	202110134325	1	3	18/10/2021 06:53	18/10/2021 10:01	Interna-Não programada-Meio ambiente-Vento	34500	4	11431	12,52
607 2	10	2021	14982	1	489	CN122987 62	202110134337	1	3	18/10/2021 06:53	18/10/2021 10:14	Interna-Não programada-Meio ambiente-Descarga Atmosférica	13800	36	35495	120,2 5
607 2	10	2021	14940	31	109	LZ211202 38	202110134339	1	3	18/10/2021 06:53	18/10/2021 13:47	Interna-Não programada-Meio ambiente-Vento	220	1	95622	6,89
607 2	10	2021	14964	32	156	GB124023 60RE	202110134341	1	3	18/10/2021 06:53	18/10/2021 19:24	Interna-Não programada-Meio ambiente-Vento	34500	13	27081	162,7 7
607 2	10	2021	14918	1	111	SI1230292 5	202110134354	1	3	18/10/2021 06:54	18/10/2021 17:36	Interna-Não programada-Meio ambiente-Vento	13800	12	33253	128,5 2
607 2	10	2021	14981	9	498	10016944 400	202110134355	1	3	18/10/2021 06:54	18/10/2021 09:24	Interna-Não programada-Meio ambiente-Vento	220	1	44862	2,50
607 2	10	2021	14940	1	38	26801616 41	202110134359	1	3	18/10/2021 06:54	18/10/2021 12:47	Interna-Não programada-Meio ambiente-Vento	220	1	95622	5,88
607 2	10	2021	14921	32	8	00080424	202110134363	1	3	18/10/2021 06:51	18/10/2021 11:17	Interna-Não programada-Meio ambiente-Vento	34500	3	11745	13,29
607 2	10	2021	14921	32	8	00080424	202110134363	1	3	18/10/2021 06:51	18/10/2021 12:00	Interna-Não programada-Meio ambiente-Vento	34500	23	11745	118,3 7
607 2	10	2021	14921	32	8	00080424	202110134363	1	3	18/10/2021 06:51	18/10/2021 13:57	Interna-Não programada-Meio ambiente-Vento	34500	18	11745	127,6 5
607 2	10	2021	14921	32	8	00080424	202110134363	1	3	18/10/2021 06:51	18/10/2021 15:29	Interna-Não programada-Meio ambiente-Vento	34500	6	11745	51,79
607 2	10	2021	14921	32	8	00080424	202110134363	1	3	18/10/2021 06:51	18/10/2021 21:08	Interna-Não programada-Meio ambiente-Vento	34500	7	11745	99,98
607 2	10	2021	14921	32	8	00080424	202110134363	1	3	18/10/2021 06:51	18/10/2021 22:20	Interna-Não programada-Meio ambiente-Vento	34500	2	11745	30,95
607 2	10	2021	14921	32	8	00080424	202110134363	1	3	18/10/2021 06:53	18/10/2021 11:17	Interna-Não programada-Meio ambiente-Vento	34500	44	11745	193,4 5
607 2	10	2021	14905	2	184	NP122729 70	202110134366	1	3	18/10/2021 06:54	18/10/2021 21:27	Interna-Não programada-Meio ambiente-Descarga Atmosférica	220	1	5384	14,54
607 2	10	2021	14929	2	93	GK212999 59	202110134370	1	3	18/10/2021 06:54	18/10/2021 08:58	Interna-Não programada-Meio ambiente-Descarga Atmosférica	220	1	18778	2,06
607 2	10	2021	14934	30	103	SX212674 81	202110134371	1	3	18/10/2021 06:54	18/10/2021 11:34	Interna-Não programada-Meio ambiente-Vento	220	1	7069	4,67
607 2	10	2021	14980	32	171	83004358 5	202110134372	1	3	17/10/2021 21:04	18/10/2021 21:54	Interna-Não programada-Meio ambiente-Vento	220	1	13656	24,84

607 2	10	2021	14982	1	489	CN213156 98	202110134377	1	3	18/10/2021 06:54	18/10/2021 08:52	Interna-Não programada-Meio ambiente-Descarga Atmosférica	220	2	35495	3,90
607 2	10	2021	14980	2	171	SM11038 964	202110134387	1	3	18/10/2021 06:55	18/10/2021 17:18	Interna-Não programada-Meio ambiente-Árvore ou Vegetação	220	188	13656	1951,07
607 2	10	2021	14880	1	267	CD121910 00	202110134389	1	3	18/10/2021 06:55	18/10/2021 20:34	Interna-Não programada-Meio ambiente-Vento	13800	3	4981	40,93
607 2	10	2021	14964	1	222	ID213840 46	202110134393	1	3	18/10/2021 06:55	18/10/2021 17:28	Interna-Não programada-Meio ambiente-Descarga Atmosférica	220	1	27081	10,56
607 2	10	2021	14985	31	180	UR212816 40	202110134404	1	3	18/10/2021 06:55	18/10/2021 09:15	Interna-Não programada-Meio ambiente-Descarga Atmosférica	220	1	23835	2,32
607 2	10	2021	14940	32	109	LZ112066 69	202110134405	1	3	18/10/2021 06:55	18/10/2021 13:07	Interna-Não programada-Meio ambiente-Vento	220	23	95622	142,25
607 2	10	2021	14981	9	498	SW11340 320	202110134406	1	3	18/10/2021 06:55	18/10/2021 08:42	Interna-Não programada-Meio ambiente-Vento	220	59	44862	104,32
607 2	10	2021	14963	2	152	PO211154 63	202110134411	1	3	18/10/2021 06:56	18/10/2021 09:40	Interna-Não programada-Meio ambiente-Vento	220	1	27095	2,73
607 2	10	2021	14963	33	152	CR112349 39	202110134415	1	3	18/10/2021 06:56	18/10/2021 16:47	Interna-Não programada-Meio ambiente-Descarga Atmosférica	220	2	27095	19,68
607 2	10	2021	16489	4	32	CN211938 32	202110134416	1	3	18/10/2021 06:56	19/10/2021 09:35	Interna-Não programada-Meio ambiente-Descarga Atmosférica	220	2	9986	53,28
607 2	10	2021	14896	1	44	BC213067 52	202110134419	1	3	18/10/2021 06:56	18/10/2021 20:02	Interna-Não programada-Meio ambiente-Descarga Atmosférica	220	1	4292	13,10
607 2	10	2021	15731	3	36	HD210062 99	202110134421	1	3	18/10/2021 06:56	18/10/2021 12:27	Interna-Não programada-Meio ambiente-Descarga Atmosférica	220	1	4691	5,50
607 2	10	2021	14934	1	167	SX211641 87	202110134426	1	3	18/10/2021 06:56	18/10/2021 10:21	Interna-Não programada-Meio ambiente-Vento	220	1	7069	3,40
607 2	10	2021	15729	8	245	RV120001 42	202110134427	1	3	18/10/2021 06:22	18/10/2021 14:57	Interna-Não programada-Meio ambiente-Vento	13800	79	14798	678,24
607 2	10	2021	14924	32	88	IB211692 28	202110134434	1	3	18/10/2021 06:57	18/10/2021 10:27	Interna-Não programada-Meio ambiente-Vento	220	2	9944	7,00
607 2	10	2021	14954	32	346	LZ211035 43	202110134442	1	3	18/10/2021 06:57	18/10/2021 16:22	Interna-Não programada-Meio ambiente-Vento	220	1	3392	9,41
607 2	10	2021	14984	1	176	40291121	202110134450	1	3	18/10/2021 06:57	18/10/2021 12:40	Interna-Não programada-Meio ambiente-Vento	220	1	42262	5,71
607 2	10	2021	14862	2	20	AA123494 42	202110134452	1	3	18/10/2021 06:39	18/10/2021 09:42	Interna-Não programada-Meio ambiente-Descarga Atmosférica	13800	19	23704	57,70
607 2	10	2021	15731	3	36	HD212812 90	202110134455	1	3	18/10/2021 06:57	18/10/2021 14:01	Interna-Não programada-Meio ambiente-Descarga Atmosférica	220	1	4691	7,05
607 2	10	2021	16493	2	572	GL212433 04	202110134460	1	3	18/10/2021 06:58	18/10/2021 15:20	Interna-Não programada-Meio ambiente-Descarga Atmosférica	220	1	16165	8,37
607 2	10	2021	14879	2	29	CC210762 24	202110134469	1	3	18/10/2021 06:58	18/10/2021 10:25	Interna-Não programada-Meio ambiente-Descarga Atmosférica	220	2	28625	6,89
607 2	10	2021	14923	1	121	ME21066 174	202110134473	1	3	18/10/2021 06:58	18/10/2021 15:15	Interna-Não programada-Meio ambiente-Descarga Atmosférica	220	1	32349	8,27
607 2	10	2021	14940	1	459	LZ110724 13	202110134482	1	3	18/10/2021 06:58	18/10/2021 12:11	Interna-Não programada-Meio ambiente-Vento	220	11	95622	57,22
607 2	10	2021	14980	31	171	SM21328 578	202110134483	1	3	18/10/2021 06:58	18/10/2021 10:24	Interna-Não programada-Meio ambiente-Vento	220	1	13656	3,42
607 2	10	2021	14863	4	5	AN212703 91	202110134484	1	3	18/10/2021 06:58	18/10/2021 11:22	Interna-Não programada-Meio ambiente-Descarga Atmosférica	220	1	91449	4,38
607 2	10	2021	14969	5	160	RV211359 45	202110134489	1	3	18/10/2021 06:59	18/10/2021 10:50	Interna-Não programada-Meio ambiente-Vento	220	1	33652	3,85
607 2	10	2021	14988	32	181	JV122225 65RE	202110134492	1	3	18/10/2021 06:17	18/10/2021 12:13	Interna-Não programada-Meio ambiente-Descarga Atmosférica	34500	27	4248	159,82
607 2	10	2021	14968	31	232	BJ122268 66	202110134495	1	3	18/10/2021 06:59	18/10/2021 21:30	Interna-Não programada-Meio ambiente-Descarga Atmosférica	34500	4	10279	58,05
607 2	10	2021	14920	2	334	NV212723 86	202110134496	1	3	18/10/2021 06:59	18/10/2021 10:23	Interna-Não programada-Meio ambiente-Descarga Atmosférica	220	1	14420	3,39

607 2	10	2021	14920	1	96	IX110000 12	202110134502	1	3	18/10/2021 06:59	18/10/2021 08:44	Interna-Não programada-Meio ambiente-Descarga Atmosférica	220	20	14420	34,81
607 2	10	2021	14982	1	489	10021255 596	202110134509	1	3	18/10/2021 06:59	18/10/2021 13:18	Interna-Não programada-Meio ambiente-Vento	220	1	35495	6,30
607 2	10	2021	14982	1	489	CN211286 29	202110134515	1	3	18/10/2021 07:00	19/10/2021 07:10	Interna-Não programada-Meio ambiente-Descarga Atmosférica	220	1	35495	24,17
607 2	10	2021	14978	31	216	TL122799 81	202110134525	1	3	18/10/2021 06:59	18/10/2021 10:53	Interna-Não programada-Meio ambiente-Vento	34500	42	8616	163,3 8
607 2	10	2021	14905	33	56	GE212939 13	202110134526	1	3	18/10/2021 07:00	18/10/2021 12:49	Interna-Não programada-Meio ambiente-Descarga Atmosférica	220	1	5384	5,81
607 2	10	2021	14956	35	261	MY21341 162	202110134532	1	3	18/10/2021 07:00	18/10/2021 10:05	Interna-Não programada-Meio ambiente-Descarga Atmosférica	220	1	32092	3,07
607 2	10	2021	14894	2	204	PV123622 63	202110134547	1	3	18/10/2021 06:11	18/10/2021 10:30	Interna-Não programada-Meio ambiente-Descarga Atmosférica	13800	13	18031	56,08
607 2	10	2021	14954	34	346	KR212486 95	202110134553	1	3	18/10/2021 07:01	18/10/2021 13:53	Interna-Não programada-Meio ambiente-Descarga Atmosférica	220	1	3392	6,86
607 2	10	2021	14930	35	374	FA122488 83	202110134560	1	3	18/10/2021 07:01	18/10/2021 10:23	Interna-Não programada-Meio ambiente-Vento	34500	24	53161	80,64
607 2	10	2021	14974	1	142	41000001 10	202110134571	1	3	18/10/2021 07:01	19/10/2021 09:51	Interna-Não programada-Meio ambiente-Vento	220	1	2018	26,82
607 2	10	2021	14931	3	98	IT210264 50	202110134572	1	3	18/10/2021 07:01	18/10/2021 10:21	Interna-Não programada-Meio ambiente-Vento	220	1	19248	3,32
607 2	10	2021	15741	9	420	10008956 055	202110134575	1	3	18/10/2021 07:01	18/10/2021 11:38	Interna-Não programada-Meio ambiente-Vento	220	1	77540	4,61
607 2	10	2021	14906	3	56	55014975 2	202110134578	1	3	18/10/2021 07:01	18/10/2021 09:28	Interna-Não programada-Meio ambiente-Vento	220	1	31119	2,44
607 2	10	2021	14918	31	123	ND12264 858	202110134582	1	3	18/10/2021 07:01	18/10/2021 09:15	Interna-Não programada-Meio ambiente-Vento	34500	85	33253	188,7 0
607 2	10	2021	14969	5	160	RV212556 95	202110134593	1	3	18/10/2021 07:02	18/10/2021 11:16	Interna-Não programada-Meio ambiente-Vento	220	1	33652	4,23
607 2	10	2021	16490	3	59	14786485	202110134600	1	3	18/10/2021 07:02	18/10/2021 09:42	Interna-Não programada-Meio ambiente-Vento	220	1	23890	2,66
607 2	10	2021	14924	1	179	GS212884 97	202110134604	1	3	18/10/2021 07:02	18/10/2021 09:21	Interna-Não programada-Meio ambiente-Vento	220	1	9944	2,31
607 2	10	2021	14940	31	109	LZ211538 59	202110134605	1	3	18/10/2021 07:02	18/10/2021 18:31	Interna-Não programada-Meio ambiente-Vento	220	1	95622	11,48
607 2	10	2021	14896	2	44	CF211071 79	202110134606	1	3	18/10/2021 07:02	18/10/2021 21:49	Interna-Não programada-Meio ambiente-Árvore ou Vegetação	220	1	4292	14,79
607 2	10	2021	14970	2	160	63001311 1	202110134615	1	3	18/10/2021 07:02	18/10/2021 15:50	Interna-Não programada-Meio ambiente-Vento	220	1	36118	8,79
607 2	10	2021	14890	1	34	19903474 51	202110134617	1	3	18/10/2021 07:02	18/10/2021 10:43	Interna-Não programada-Meio ambiente-Vento	220	1	46335	3,68
607 2	10	2021	14934	30	103	JT213248 24	202110134619	1	3	18/10/2021 07:02	18/10/2021 09:24	Interna-Não programada-Meio ambiente-Vento	220	1	7069	2,36
607 2	10	2021	14970	8	587	RV122602 49	202110134620	1	3	18/10/2021 07:00	18/10/2021 09:06	Interna-Não programada-Meio ambiente-Vento	13800	2	36118	4,20
607 2	10	2021	14911	1	485	GS120632 51	202110134627	1	3	18/10/2021 05:31	18/10/2021 11:28	Interna-Não programada-Meio ambiente-Descarga Atmosférica	13800	3	14728	17,81
607 2	10	2021	14890	1	34	10029433 230	202110134631	1	3	18/10/2021 07:02	18/10/2021 15:04	Interna-Não programada-Meio ambiente-Vento	220	1	46335	8,02
607 2	10	2021	14866	1	12	AR184247 17TS	202110134636	1	3	18/10/2021 06:59	18/10/2021 09:01	Interna-Não programada-Meio ambiente-Vento	13800	123	2463	249,2 8
607 2	10	2021	14982	1	489	CN120253 81	202110134661	1	3	18/10/2021 06:53	18/10/2021 08:09	Interna-Não programada-Meio ambiente-Descarga Atmosférica	13800	10	35495	12,59
607 2	10	2021	15749	1	249	VD212530 33	202110134662	1	3	18/10/2021 07:03	19/10/2021 04:29	Interna-Não programada-Meio ambiente-Vento	220	1	14603	21,43
607 2	10	2021	14906	2	56	55011888 3	202110134668	1	3	18/10/2021 07:03	18/10/2021 19:55	Interna-Não programada-Meio ambiente-Vento	220	1	31119	12,86

607 2	10	2021	14963	33	152	96700072 69	202110134669	1	3	18/10/2021 07:03	18/10/2021 12:15	Interna-Não programada-Meio ambiente-Vento	220	1	27095	5,19
607 2	10	2021	14923	1	369	FN121195 62	202110134674	1	3	18/10/2021 07:03	18/10/2021 11:01	Interna-Não programada-Meio ambiente-Descarga Atmosférica	13800	11	32349	43,59
607 2	10	2021	14917	1	123	GY184554 35TS	202110134683	1	3	18/10/2021 05:33	18/10/2021 09:27	Interna-Não programada-Meio ambiente-Vento	13800	363	6222	1414,29
607 2	10	2021	14930	35	374	FAAA2104 2627	202110134687	1	3	18/10/2021 07:03	18/10/2021 09:04	Interna-Não programada-Meio ambiente-Vento	220	1	53161	2,00
607 2	10	2021	14943	3	197	IH212206 83	202110134696	1	3	18/10/2021 07:04	18/10/2021 08:46	Interna-Não programada-Meio ambiente-Vento	220	1	14207	1,70
607 2	10	2021	14956	2	581	MY11105 598	202110134707	1	3	18/10/2021 06:53	18/10/2021 10:41	Interna-Não programada-Meio ambiente-Vento	220	162	32092	613,04
607 2	10	2021	15743	1	26	BG213163 28	202110134712	1	3	18/10/2021 07:04	18/10/2021 10:13	Interna-Não programada-Meio ambiente-Vento	220	1	1525	3,14
607 2	10	2021	14973	2	163	RB122909 97	202110134713	1	3	17/10/2021 20:18	18/10/2021 09:15	Interna-Não programada-Meio ambiente-Descarga Atmosférica	13800	7	11878	90,58
607 2	10	2021	15748	3	354	BC211023 03	202110134717	1	3	18/10/2021 07:04	18/10/2021 11:28	Interna-Não programada-Meio ambiente-Descarga Atmosférica	220	1	11644	4,39
607 2	10	2021	14920	1	304	SR210190 96	202110134722	1	3	18/10/2021 07:04	18/10/2021 08:38	Interna-Não programada-Meio ambiente-Vento	220	1	14420	1,56
607 2	10	2021	14972	2	363	JS113805 02	202110134727	1	3	18/10/2021 07:04	18/10/2021 09:54	Interna-Não programada-Meio ambiente-Vento	220	52	2356	146,64
607 2	10	2021	15743	1	26	IT213167 76	202110134728	1	3	18/10/2021 07:04	18/10/2021 11:29	Interna-Não programada-Meio ambiente-Vento	220	1	1525	4,40
607 2	10	2021	16482	6	577	40012834 2	202110134730	1	3	18/10/2021 07:04	18/10/2021 14:20	Interna-Não programada-Meio ambiente-Vento	220	1	16525	7,26
607 2	10	2021	15734	36	347	KR211837 28	202110134731	1	3	18/10/2021 07:04	18/10/2021 13:26	Interna-Não programada-Meio ambiente-Vento	220	1	2494	6,35
607 2	10	2021	14896	2	44	CF213189 69	202110134736	1	3	18/10/2021 07:05	18/10/2021 12:14	Interna-Não programada-Meio ambiente-Descarga Atmosférica	220	2	4292	10,30
607 2	10	2021	14952	1	380	CP213086 65	202110134737	1	3	18/10/2021 07:05	18/10/2021 16:01	Interna-Não programada-Meio ambiente-Descarga Atmosférica	220	1	2141	8,93
607 2	10	2021	14890	2	34	19901371 83	202110134739	1	3	18/10/2021 07:05	18/10/2021 12:51	Interna-Não programada-Meio ambiente-Vento	220	1	46335	5,76
607 2	10	2021	14934	1	407	JT213134 57	202110134740	1	3	18/10/2021 06:57	18/10/2021 10:51	Interna-Não programada-Meio ambiente-Vento	13800	8	7069	31,20
607 2	10	2021	14943	31	197	TI212950 39	202110134742	1	3	18/10/2021 07:05	18/10/2021 10:40	Interna-Não programada-Meio ambiente-Vento	220	1	14207	3,58
607 2	10	2021	15730	32	245	RV123035 81	202110134746	1	3	18/10/2021 07:05	18/10/2021 14:18	Interna-Não programada-Meio ambiente-Vento	34500	2	1271	14,43
607 2	10	2021	14881	2	30	CP211382 66	202110134749	1	3	18/10/2021 07:05	18/10/2021 09:45	Interna-Não programada-Meio ambiente-Descarga Atmosférica	220	1	11745	2,66
607 2	10	2021	14962	1	151	PK121829 28	202110134751	1	3	18/10/2021 00:37	18/10/2021 10:22	Interna-Não programada-Meio ambiente-Descarga Atmosférica	13800	15	14960	146,24
607 2	10	2021	15749	35	173	GF211648 89	202110134753	1	3	18/10/2021 07:06	18/10/2021 19:51	Interna-Não programada-Meio ambiente-Vento	220	1	14603	12,74
607 2	10	2021	14961	2	190	29600698 15	202110134757	1	3	18/10/2021 07:07	18/10/2021 11:08	Interna-Não programada-Meio ambiente-Vento	220	1	40300	4,02
607 2	10	2021	14963	33	152	MX12187 848	202110134758	1	3	17/10/2021 18:15	18/10/2021 10:03	Interna-Não programada-Meio ambiente-Descarga Atmosférica	34500	17	27095	268,36
607 2	10	2021	14905	1	362	NP211947 30	202110134759	1	3	18/10/2021 07:07	18/10/2021 10:35	Interna-Não programada-Meio ambiente-Descarga Atmosférica	220	1	5384	3,46
607 2	10	2021	14865	1	128	AC122591 00	202110134760	1	3	18/10/2021 05:58	18/10/2021 10:51	Interna-Não programada-Meio ambiente-Descarga Atmosférica	13800	11	17422	53,55
607 2	10	2021	14860	1	198	CB212835 08	202110134773	1	3	18/10/2021 07:08	18/10/2021 08:52	Interna-Não programada-Meio ambiente-Descarga Atmosférica	220	2	25917	3,45
607 2	10	2021	14934	1	167	SX212099 28	202110134774	1	3	18/10/2021 07:09	18/10/2021 15:18	Interna-Não programada-Meio ambiente-Árvore ou Vegetação	220	1	7069	8,15

607 2	10	2021	14918	1	111	SI2121137 6	202110134778	1	3	18/10/2021 07:09	18/10/2021 10:32	Interna-Não programada-Meio ambiente-Descarga Atmosférica	220	1	33253	3,37
607 2	10	2021	14951	1	137	MJ213772 33	202110134779	1	3	18/10/2021 07:10	18/10/2021 10:37	Interna-Não programada-Meio ambiente-Descarga Atmosférica	220	1	15005	3,45
607 2	10	2021	15730	33	245	RV122798 61	202110134786	1	3	18/10/2021 07:13	18/10/2021 14:45	Interna-Não programada-Meio ambiente-Descarga Atmosférica	220	1	1271	7,53
607 2	10	2021	14920	1	304	SR213394 44	202110134788	1	3	18/10/2021 07:13	18/10/2021 09:50	Interna-Não programada-Meio ambiente-Descarga Atmosférica	220	1	14420	2,61
607 2	10	2021	14944	3	124	15000755 3	202110134793	1	3	18/10/2021 07:14	18/10/2021 10:08	Interna-Não programada-Meio ambiente-Vento	220	1	23787	2,90
607 2	10	2021	14907	6	58	SW11060 134	202110134797	1	3	18/10/2021 06:55	18/10/2021 16:04	Interna-Não programada-Meio ambiente-Vento	220	227	44418	2079,00
607 2	10	2021	14879	36	27	CA121961 61RE	202110134798	1	3	18/10/2021 06:08	19/10/2021 13:01	Interna-Não programada-Meio ambiente-Descarga Atmosférica	34500	12	28625	370,56
607 2	10	2021	14979	3	202	SL110000 14	202110134800	1	3	18/10/2021 07:15	18/10/2021 08:02	Interna-Não programada-Meio ambiente-Descarga Atmosférica	220	155	17196	121,37
607 2	10	2021	14892	1	37	CZ123148 70	202110134801	1	3	18/10/2021 06:26	18/10/2021 11:03	Interna-Não programada-Meio ambiente-Descarga Atmosférica	13800	14	3884	64,58
607 2	10	2021	14889	2	89	CY120388 20	202110134804	1	3	18/10/2021 09:00	18/10/2021 10:48	Interna-Não programada-Meio ambiente-Descarga Atmosférica	13800	7	20406	12,50
607 2	10	2021	14963	31	152	PO212547 49	202110134805	1	3	18/10/2021 07:15	18/10/2021 09:56	Interna-Não programada-Meio ambiente-Árvore ou Vegetação	220	1	27095	2,68
607 2	10	2021	14930	34	374	FAAA2138 1554	202110134809	1	3	18/10/2021 07:16	18/10/2021 10:56	Interna-Não programada-Meio ambiente-Vento	220	1	53161	3,66
607 2	10	2021	14956	1	242	MY112195 578	202110134810	1	3	18/10/2021 07:02	18/10/2021 10:43	Interna-Não programada-Meio ambiente-Descarga Atmosférica	13800	9	32092	33,13
607 2	10	2021	14963	3	152	84003479 9	202110134815	1	3	18/10/2021 07:17	18/10/2021 10:24	Interna-Não programada-Meio ambiente-Vento	220	1	27095	3,11
607 2	10	2021	14963	31	152	PO122859 96	202110134817	1	3	18/10/2021 04:08	18/10/2021 11:54	Interna-Não programada-Meio ambiente-Vento	34500	9	27095	69,82
607 2	10	2021	14968	1	113	CL123060 27	202110134819	1	3	18/10/2021 07:18	19/10/2021 00:13	Interna-Não programada-Meio ambiente-Descarga Atmosférica	13800	5	10279	84,57
607 2	10	2021	16483	1	84	CI103946 03	202110134821	1	3	18/10/2021 07:16	18/10/2021 08:30	Interna-Não programada-Meio ambiente-Vento	13800	22	7376	26,92
607 2	10	2021	16483	1	84	CI103946 03	202110134821	1	3	18/10/2021 07:16	18/10/2021 15:33	Interna-Não programada-Meio ambiente-Vento	13800	2	7376	16,54
607 2	10	2021	16483	1	84	CI122633 42LD	202110134821	1	3	18/10/2021 07:16	18/10/2021 16:29	Interna-Não programada-Meio ambiente-Vento	13800	427	7376	3930,06
607 2	10	2021	16483	1	84	CI122520 62	202110134821	1	3	18/10/2021 07:16	18/10/2021 17:04	Interna-Não programada-Meio ambiente-Vento	13800	2	7376	19,60
607 2	10	2021	16483	1	84	CI120004 81	202110134821	1	3	18/10/2021 07:16	18/10/2021 17:23	Interna-Não programada-Meio ambiente-Vento	13800	2	7376	20,22
607 2	10	2021	16483	1	84	CI104067 03	202110134821	1	3	18/10/2021 07:16	18/10/2021 17:43	Interna-Não programada-Meio ambiente-Vento	13800	268	7376	2797,10
607 2	10	2021	16483	1	84	CI120212 39	202110134821	1	3	18/10/2021 07:16	18/10/2021 17:45	Interna-Não programada-Meio ambiente-Vento	220	1	7376	10,47
607 2	10	2021	16483	1	84	CI120004 79	202110134821	1	3	18/10/2021 07:16	18/10/2021 17:58	Interna-Não programada-Meio ambiente-Vento	13800	3	7376	32,06
607 2	10	2021	16483	1	84	CI130000 89	202110134821	1	3	18/10/2021 07:16	19/10/2021 19:47	Interna-Não programada-Meio ambiente-Vento	220	1	7376	36,51
607 2	10	2021	15734	1	186	KR122907 73	202110134824	1	3	18/10/2021 06:52	18/10/2021 12:52	Interna-Não programada-Meio ambiente-Vento	13800	8	2494	47,94
607 2	10	2021	14954	39	346	KR210969 12	202110134831	1	3	18/10/2021 07:19	18/10/2021 16:55	Interna-Não programada-Meio ambiente-Vento	220	1	3392	9,59
607 2	10	2021	14923	1	121	ME21023 502	202110134835	1	3	18/10/2021 07:19	18/10/2021 16:04	Interna-Não programada-Meio ambiente-Descarga Atmosférica	220	2	32349	17,47
607 2	10	2021	14873	2	456	NQ121117 625	202110134841	1	3	18/10/2021 07:20	18/10/2021 09:50	Interna-Não programada-Meio ambiente-Vento	13800	5	6164	12,45

607 2	10	2021	14944	4	124	MR21405 517	202110134844	1	3	18/10/2021 07:20	18/10/2021 08:55	Interna-Não programada-Meio ambiente-Descarga Atmosférica	220	1	23787	1,57
607 2	10	2021	14894	2	204	PV211855 81	202110134857	1	3	18/10/2021 07:22	18/10/2021 12:20	Interna-Não programada-Meio ambiente-Descarga Atmosférica	220	2	18031	9,91
607 2	10	2021	14940	32	109	LZ112610 71	202110134860	1	3	18/10/2021 07:23	18/10/2021 23:28	Interna-Não programada-Meio ambiente-Vento	220	8	95622	128,6 4
607 2	10	2021	16491	33	49	TV122590 61	202110134869	1	3	18/10/2021 07:24	18/10/2021 10:10	Interna-Não programada-Meio ambiente-Descarga Atmosférica	34500	10	17301	27,65
607 2	10	2021	14896	2	44	SQ120880 61	202110134871	1	3	18/10/2021 07:24	18/10/2021 17:05	Interna-Não programada-Meio ambiente-Descarga Atmosférica	13800	3	4292	29,02
607 2	10	2021	14982	2	489	CN111001 60	202110134873	1	3	18/10/2021 07:01	18/10/2021 12:11	Interna-Não programada-Meio ambiente-Vento	220	63	35495	324,8 5
607 2	10	2021	14930	1	259	FAAA2124 2832	202110134879	1	3	18/10/2021 07:25	18/10/2021 13:53	Interna-Não programada-Meio ambiente-Vento	220	1	53161	6,45
607 2	10	2021	14865	1	9	AC113616 30	202110134887	1	3	18/10/2021 07:26	18/10/2021 08:53	Interna-Não programada-Meio ambiente-Descarga Atmosférica	220	63	17422	90,46
607 2	10	2021	14984	2	176	TR113211 06	202110134888	1	3	18/10/2021 07:26	18/10/2021 09:46	Interna-Não programada-Meio ambiente-Vento	220	80	42262	185,4 9
607 2	10	2021	14923	30	87	FN120737 82	202110134889	1	3	18/10/2021 07:15	18/10/2021 12:21	Interna-Não programada-Meio ambiente-Descarga Atmosférica	34500	20	32349	102,2 2
607 2	10	2021	14971	2	421	12027137 0	202110134893	1	3	18/10/2021 07:27	18/10/2021 14:59	Interna-Não programada-Meio ambiente-Vento	220	1	52255	7,52
607 2	10	2021	15740	4	420	HD213380 27	202110134894	1	3	18/10/2021 07:27	18/10/2021 10:29	Interna-Não programada-Meio ambiente-Vento	220	1	53745	3,02
607 2	10	2021	14979	3	202	CO123004 16	202110134899	1	3	18/10/2021 07:28	18/10/2021 14:00	Interna-Não programada-Meio ambiente-Descarga Atmosférica	220	1	17196	6,53
607 2	10	2021	15738	6	62	10014855 443	202110134906	1	3	18/10/2021 07:30	18/10/2021 15:31	Interna-Não programada-Meio ambiente-Vento	220	1	38310	8,02
607 2	10	2021	15732	2	303	LB121183 37	202110134912	1	3	18/10/2021 07:30	18/10/2021 12:50	Interna-Não programada-Meio ambiente-Vento	13800	17	15382	90,65
607 2	10	2021	14893	31	243	DJ211359 97	202110134916	1	3	18/10/2021 07:30	18/10/2021 14:05	Interna-Não programada-Meio ambiente-Vento	220	1	5054	6,57
607 2	10	2021	15732	2	220	HD120001 86	202110134920	1	3	18/10/2021 07:31	18/10/2021 12:41	Interna-Não programada-Meio ambiente-Vento	13800	27	15382	139,4 0
607 2	10	2021	14985	31	180	UR213399 09	202110134921	1	3	18/10/2021 07:31	18/10/2021 10:20	Interna-Não programada-Meio ambiente-Descarga Atmosférica	220	2	23835	5,63
607 2	10	2021	14886	1	326	CR112478 59	202110134923	1	3	17/10/2021 21:34	18/10/2021 09:37	Interna-Não programada-Meio ambiente-Vento	220	125	5491	1506, 11
607 2	10	2021	14984	2	176	TR125047 3	202110134927	1	3	18/10/2021 07:11	18/10/2021 09:30	Interna-Não programada-Meio ambiente-Vento	13800	9	42262	20,84
607 2	10	2021	14954	36	346	KR211187 50	202110134931	1	3	18/10/2021 07:31	18/10/2021 18:45	Interna-Não programada-Meio ambiente-Vento	220	1	3392	11,22
607 2	10	2021	14946	1	393	AN210779 67	202110134935	1	3	18/10/2021 07:31	18/10/2021 10:41	Interna-Não programada-Meio ambiente-Descarga Atmosférica	220	1	10639	3,15
607 2	10	2021	14969	8	160	RV123715 10	202110134942	1	3	18/10/2021 06:13	18/10/2021 11:16	Interna-Não programada-Meio ambiente-Vento	13800	14	33652	70,53
607 2	10	2021	14962	1	151	PK120561 63	202110134947	1	3	18/10/2021 07:07	18/10/2021 09:03	Interna-Não programada-Meio ambiente-Descarga Atmosférica	13800	7	14960	13,43
607 2	10	2021	14936	2	237	AN120006 37	202110134958	1	3	18/10/2021 06:06	18/10/2021 08:57	Interna-Não programada-Meio ambiente-Vento	13800	38	39286	107,7 0
607 2	10	2021	14958	2	146	PJ212635 08	202110134966	1	3	18/10/2021 07:35	18/10/2021 21:55	Interna-Não programada-Meio ambiente-Vento	220	2	11518	28,64
607 2	10	2021	14961	3	190	29602371 30	202110134967	1	3	18/10/2021 07:36	18/10/2021 14:05	Interna-Não programada-Meio ambiente-Vento	220	1	40300	6,48
607 2	10	2021	14980	2	171	SM11038 670	202110134970	1	3	18/10/2021 04:34	18/10/2021 13:14	Interna-Não programada-Meio ambiente-Descarga Atmosférica	220	107	13656	926,4 1
607 2	10	2021	16493	2	573	AAA211 14998	202110134972	1	3	18/10/2021 07:36	18/10/2021 10:45	Interna-Não programada-Meio ambiente-Descarga Atmosférica	220	1	16165	3,14

607 2	10	2021	14921	4	8	EU211362 55	202110134973	1	3	18/10/2021 07:37	18/10/2021 11:36	Interna-Não programada-Meio ambiente-Descarga Atmosférica	220	1	11745	3,98
607 2	10	2021	14953	2	314	PL210853 28	202110134979	1	3	18/10/2021 07:37	18/10/2021 20:55	Interna-Não programada-Meio ambiente-Vento	220	1	20177	13,29
607 2	10	2021	14862	2	2	SV2121583 98	202110134992	1	3	18/10/2021 07:20	18/10/2021 10:15	Interna-Não programada-Meio ambiente-Descarga Atmosférica	13800	11	23704	32,03
607 2	10	2021	14954	33	346	KR211437 20	202110134997	1	3	18/10/2021 07:39	18/10/2021 18:30	Interna-Não programada-Meio ambiente-Vento	220	2	3392	21,70
607 2	10	2021	15750	1	45	CX123942 65	202110134999	1	3	17/10/2021 19:14	18/10/2021 15:09	Interna-Não programada-Meio ambiente-Descarga Atmosférica	13800	12	6310	238,9 3
607 2	10	2021	14930	31	374	FAAA2113 1708	202110135000	1	3	18/10/2021 07:39	18/10/2021 09:34	Interna-Não programada-Meio ambiente-Vento	220	1	53161	1,91
607 2	10	2021	16493	1	107	LB120343 95	202110135002	1	3	18/10/2021 07:39	18/10/2021 16:10	Interna-Não programada-Meio ambiente-Descarga Atmosférica	13800	2	16165	17,03
607 2	10	2021	14879	1	29	CA123386 66	202110135013	1	3	18/10/2021 07:22	18/10/2021 13:50	Interna-Não programada-Meio ambiente-Descarga Atmosférica	13800	17	28625	109,7 1
607 2	10	2021	14911	2	100	FC211972 96	202110135019	1	3	18/10/2021 07:41	18/10/2021 14:47	Interna-Não programada-Meio ambiente-Vento	220	1	14728	7,09
607 2	10	2021	14989	4	80	IN110122 10	202110135021	1	3	18/10/2021 07:37	18/10/2021 10:46	Interna-Não programada-Meio ambiente-Vento	220	80	23781	251,9 3
607 2	10	2021	14865	1	128	AC123825 73	202110135025	1	3	18/10/2021 06:01	18/10/2021 09:52	Interna-Não programada-Meio ambiente-Descarga Atmosférica	13800	89	17422	342,0 8
607 2	10	2021	14865	1	128	AC123825 73	202110135025	1	3	18/10/2021 06:01	18/10/2021 11:36	Interna-Não programada-Meio ambiente-Descarga Atmosférica	13800	11	17422	61,35
607 2	10	2021	15734	38	347	KR212486 12	202110135029	1	3	18/10/2021 07:43	18/10/2021 12:08	Interna-Não programada-Meio ambiente-Vento	220	1	2494	4,41
607 2	10	2021	14920	1	364	CK122652 05	202110135033	1	3	18/10/2021 07:43	18/10/2021 10:29	Interna-Não programada-Meio ambiente-Descarga Atmosférica	13800	148	14420	407,6 6
607 2	10	2021	14911	1	485	GS121880 36	202110135038	1	3	18/10/2021 06:32	18/10/2021 10:17	Interna-Não programada-Meio ambiente-Descarga Atmosférica	13800	16	14728	59,93
607 2	10	2021	14911	1	485	GS121880 36	202110135038	1	3	18/10/2021 06:32	18/10/2021 12:40	Interna-Não programada-Meio ambiente-Descarga Atmosférica	13800	19	14728	116,4 5
607 2	10	2021	14863	4	5	AN122976 97	202110135039	1	3	18/10/2021 07:45	18/10/2021 17:45	Interna-Não programada-Meio ambiente-Descarga Atmosférica	13800	2	91449	20,00
607 2	10	2021	14961	2	190	PI123152 90	202110135042	1	3	17/10/2021 17:43	18/10/2021 09:49	Interna-Não programada-Meio ambiente-Vento	13800	500	40300	8043, 06
607 2	10	2021	14873	1	18	NQ1212171 084	202110135045	1	3	18/10/2021 05:56	18/10/2021 11:17	Interna-Não programada-Meio ambiente-Vento	13800	40	6164	213,8 0
607 2	10	2021	14889	2	263	OU21250 424	202110135046	1	3	18/10/2021 07:45	18/10/2021 17:56	Interna-Não programada-Meio ambiente-Vento	220	2	20406	20,35
607 2	10	2021	14906	1	56	GE122481 50	202110135048	1	3	18/10/2021 06:48	18/10/2021 09:38	Interna-Não programada-Meio ambiente-Descarga Atmosférica	13800	4	31119	11,27
607 2	10	2021	14962	1	366	HD210075 96	202110135053	1	3	18/10/2021 07:46	18/10/2021 12:23	Interna-Não programada-Meio ambiente-Vento	220	1	14960	4,60
607 2	10	2021	14985	1	180	UR211363 08	202110135054	1	3	18/10/2021 07:46	18/10/2021 11:52	Interna-Não programada-Meio ambiente-Descarga Atmosférica	220	1	23835	4,09
607 2	10	2021	16494	31	583	TI211700 23	202110135057	1	3	18/10/2021 07:47	18/10/2021 18:41	Interna-Não programada-Meio ambiente-Vento	220	1	17220	10,90
607 2	10	2021	14928	32	260	72900050 76	202110135065	1	3	18/10/2021 07:47	18/10/2021 10:41	Interna-Não programada-Meio ambiente-Vento	220	1	11818	2,89
607 2	10	2021	14958	2	146	PJ123525 25	202110135066	1	3	18/10/2021 07:45	18/10/2021 09:08	Interna-Não programada-Meio ambiente-Descarga Atmosférica	13800	12	11518	16,51
607 2	10	2021	15749	1	249	VD122016 69	202110135071	1	3	18/10/2021 07:48	18/10/2021 15:29	Interna-Não programada-Meio ambiente-Vento	13800	2	14603	15,35
607 2	10	2021	16494	1	129	27500064 97	202110135076	1	3	18/10/2021 07:49	19/10/2021 10:46	Interna-Não programada-Meio ambiente-Vento	220	1	17220	26,95
607 2	10	2021	14947	4	132	NR120000 48	202110135077	1	3	18/10/2021 07:26	18/10/2021 08:37	Interna-Não programada-Meio ambiente-Vento	13800	17	13506	19,97

607 2	10	2021	14956	1	581	MY21101 982	202110135078	1	3	18/10/2021 07:49	18/10/2021 10:08	Interna-Não programada-Meio ambiente-Descarga Atmosférica	220	1	32092	2,31
607 2	10	2021	16488	3	61	GN12000 077	202110135080	1	3	18/10/2021 06:48	18/10/2021 10:38	Interna-Não programada-Meio ambiente-Vento	13800	269	38822	1027, 43
607 2	10	2021	14956	2	242	DV123426 37	202110135083	1	3	18/10/2021 07:50	18/10/2021 20:29	Interna-Não programada-Meio ambiente-Vento	220	1	32092	12,65
607 2	10	2021	16484	33	570	MV21154 023	202110135089	1	3	18/10/2021 07:51	19/10/2021 11:14	Interna-Não programada-Meio ambiente-Vento	220	1	6507	27,39
607 2	10	2021	16484	33	570	MV12029 321LD	202110135089	1	3	19/10/2021 10:05	19/10/2021 11:33	Interna-Não programada-Meio ambiente-Vento	34500	10	6507	14,68
607 2	10	2021	15727	1	322	BV213174 54	202110135090	1	3	18/10/2021 07:51	18/10/2021 12:19	Interna-Não programada-Meio ambiente-Descarga Atmosférica	220	1	12761	4,47
607 2	10	2021	14946	1	357	BW10424 236	202110135092	1	3	18/10/2021 07:49	18/10/2021 10:13	Interna-Não programada-Meio ambiente-Vento	13800	83	10639	199,4 1
607 2	10	2021	14946	1	357	BW10424 236	202110135092	1	3	18/10/2021 07:49	18/10/2021 10:56	Interna-Não programada-Meio ambiente-Vento	13800	54	10639	168,4 7
607 2	10	2021	14946	1	357	BW12151 470	202110135092	1	3	18/10/2021 07:49	18/10/2021 11:55	Interna-Não programada-Meio ambiente-Vento	13800	135	10639	552,9 8
607 2	10	2021	14946	1	357	GN12001 842	202110135092	1	3	18/10/2021 07:49	18/10/2021 12:06	Interna-Não programada-Meio ambiente-Vento	13800	14	10639	59,96
607 2	10	2021	14933	1	102	JA122731 77	202110135099	1	3	18/10/2021 07:51	18/10/2021 10:49	Interna-Não programada-Meio ambiente-Descarga Atmosférica	13800	6	19028	17,72
607 2	10	2021	14863	5	580	AN212151 24	202110135104	1	3	18/10/2021 07:52	18/10/2021 10:20	Interna-Não programada-Meio ambiente-Vento	220	1	91449	2,46
607 2	10	2021	16483	2	375	AL123914 94RE	202110135106	1	3	18/10/2021 07:52	18/10/2021 15:11	Interna-Não programada-Meio ambiente-Descarga Atmosférica	13800	16	7376	116,9 3
607 2	10	2021	15729	8	245	RV212607 71	202110135109	1	3	18/10/2021 06:22	18/10/2021 16:13	Interna-Não programada-Meio ambiente-Vento	220	1	14798	9,84
607 2	10	2021	14887	33	225	CM21166 771	202110135118	1	3	18/10/2021 07:54	19/10/2021 08:07	Interna-Não programada-Meio ambiente-Descarga Atmosférica	220	1	3376	24,22
607 2	10	2021	14906	3	56	GE134142 89	202110135121	1	3	18/10/2021 07:17	18/10/2021 10:19	Interna-Não programada-Meio ambiente-Vento	13800	709	31119	2145, 71
607 2	10	2021	14906	3	56	GE121267 80LD	202110135121	1	3	18/10/2021 12:05	18/10/2021 12:21	Interna-Não programada-Meio ambiente-Vento	13800	1020	31119	263,5 0
607 2	10	2021	15732	1	220	10023543 157	202110135123	1	3	18/10/2021 07:54	18/10/2021 18:09	Interna-Não programada-Meio ambiente-Vento	220	1	15382	10,24
607 2	10	2021	15728	31	322	10003584 885	202110135129	1	3	18/10/2021 07:55	18/10/2021 13:28	Interna-Não programada-Meio ambiente-Vento	220	1	2439	5,55
607 2	10	2021	14875	1	24	BH211884 07	202110135130	1	3	18/10/2021 07:55	19/10/2021 09:50	Interna-Não programada-Meio ambiente-Descarga Atmosférica	220	1	5310	25,91
607 2	10	2021	15742	4	99	69036149 0	202110135138	1	3	18/10/2021 07:56	18/10/2021 12:32	Interna-Não programada-Meio ambiente-Vento	220	1	23365	4,60
607 2	10	2021	14879	1	29	CA122966 12LD	202110135140	1	3	18/10/2021 07:56	20/10/2021 14:40	Interna-Não programada-Meio ambiente-Vento	220	1	28625	54,74
607 2	10	2021	14923	1	85	IR211041 21	202110135141	1	3	18/10/2021 07:56	18/10/2021 09:10	Interna-Não programada-Meio ambiente-Vento	220	2	32349	2,46
607 2	10	2021	14951	31	137	PB123139 04	202110135142	1	3	18/10/2021 07:56	18/10/2021 11:53	Interna-Não programada-Meio ambiente-Vento	34500	4	15005	15,74
607 2	10	2021	16491	1	335	CO120546 63	202110135144	1	3	18/10/2021 07:23	18/10/2021 10:01	Interna-Não programada-Meio ambiente-Descarga Atmosférica	13800	9	17301	23,58
607 2	10	2021	14894	33	40	CB210683 03	202110135146	1	3	18/10/2021 07:56	18/10/2021 09:00	Interna-Não programada-Meio ambiente-Vento	220	1	18031	1,05
607 2	10	2021	14984	32	176	TR120297 14	202110135149	1	3	18/10/2021 07:57	18/10/2021 13:13	Interna-Não programada-Meio ambiente-Vento	220	1	42262	5,27
607 2	10	2021	14986	2	379	UT211953 69	202110135158	1	3	18/10/2021 07:58	18/10/2021 12:40	Interna-Não programada-Meio ambiente-Descarga Atmosférica	220	1	2060	4,70
607 2	10	2021	14947	4	132	OV123381 42	202110135159	1	3	18/10/2021 07:44	18/10/2021 10:09	Interna-Não programada-Meio ambiente-Vento	13800	2	13506	4,82



607 2	10	2021	14881	32	30	DV213349 00	202110135165	1	3	18/10/2021 07:58	19/10/2021 11:35	Interna-Não programada-Meio ambiente-Descarga Atmosférica	220	1	11745	27,60
607 2	10	2021	14881	32	30	PH211874 20	202110135169	1	3	18/10/2021 07:59	19/10/2021 10:16	Interna-Não programada-Meio ambiente-Descarga Atmosférica	220	1	11745	26,28
607 2	10	2021	14933	1	102	JAAA2127 8874	202110135170	1	3	18/10/2021 07:59	18/10/2021 11:27	Interna-Não programada-Meio ambiente-Descarga Atmosférica	220	1	19028	3,46
607 2	10	2021	15747	3	148	46013842 0	202110135171	1	3	18/10/2021 07:59	18/10/2021 09:47	Interna-Não programada-Meio ambiente-Vento	220	1	14576	1,79
607 2	10	2021	14889	2	264	CT212157 49	202110135172	1	3	18/10/2021 07:59	18/10/2021 19:27	Interna-Não programada-Meio ambiente-Descarga Atmosférica	220	1	20406	11,45
607 2	10	2021	14929	2	93	GK122994 08	202110135183	1	3	18/10/2021 08:01	18/10/2021 12:20	Interna-Não programada-Meio ambiente-Descarga Atmosférica	13800	6	18778	25,84
607 2	10	2021	14970	31	160	RV123270 04	202110135188	1	3	18/10/2021 08:02	18/10/2021 15:53	Interna-Não programada-Meio ambiente-Descarga Atmosférica	34500	4	36118	31,37
607 2	10	2021	14958	3	146	BC211099 11	202110135196	1	3	18/10/2021 08:02	18/10/2021 23:39	Interna-Não programada-Meio ambiente-Descarga Atmosférica	220	2	11518	31,21
607 2	10	2021	14961	2	190	PI111460 66	202110135201	1	3	18/10/2021 07:03	18/10/2021 18:38	Interna-Não programada-Meio ambiente-Vento	220	109	40300	1262,01
607 2	10	2021	14947	1	132	NR112462 06	202110135207	1	3	18/10/2021 08:03	18/10/2021 13:30	Interna-Não programada-Meio ambiente-Árvore ou Vegetação	220	30	13506	163,41
607 2	10	2021	14944	1	426	O1240424	202110135208	1	3	18/10/2021 07:59	18/10/2021 09:29	Interna-Não programada-Meio ambiente-Vento	34500	321	23787	481,05
607 2	10	2021	14944	2	426	O1240424	202110135208	1	3	18/10/2021 07:59	18/10/2021 10:22	Interna-Não programada-Meio ambiente-Vento	34500	187	23787	447,81
607 2	10	2021	14944	32	124	O1240424	202110135208	1	3	18/10/2021 07:59	18/10/2021 11:06	Interna-Não programada-Meio ambiente-Vento	34500	11	23787	34,32
607 2	10	2021	14944	32	124	O1240424	202110135208	1	3	18/10/2021 07:59	18/10/2021 11:12	Interna-Não programada-Meio ambiente-Vento	34500	8	23787	25,79
607 2	10	2021	14944	32	124	O1240424	202110135208	1	3	18/10/2021 07:59	18/10/2021 12:01	Interna-Não programada-Meio ambiente-Vento	34500	8	23787	32,32
607 2	10	2021	14921	4	8	EU212608 97	202110135211	1	3	18/10/2021 09:56	18/10/2021 15:57	Interna-Não programada-Meio ambiente-Vento	220	1	11745	6,01
607 2	10	2021	14980	31	171	SM12106 744	202110135215	1	3	17/10/2021 22:52	19/10/2021 07:49	Interna-Não programada-Meio ambiente-Vento	34500	2	13656	65,90
607 2	10	2021	16493	1	388	NR213534 52	202110135222	1	3	18/10/2021 08:04	18/10/2021 10:52	Interna-Não programada-Meio ambiente-Vento	220	1	16165	2,79
607 2	10	2021	15733	2	43	10000980 097	202110135223	1	3	18/10/2021 08:04	18/10/2021 15:34	Interna-Não programada-Meio ambiente-Vento	220	1	17318	7,49
607 2	10	2021	14933	1	102	JAAA2109 9139	202110135224	1	3	18/10/2021 08:04	18/10/2021 12:38	Interna-Não programada-Meio ambiente-Descarga Atmosférica	220	1	19028	4,55
607 2	10	2021	14929	2	353	HE212411 31	202110135230	1	3	18/10/2021 08:05	18/10/2021 11:23	Interna-Não programada-Meio ambiente-Vento	220	11	18778	36,22
607 2	10	2021	14940	1	389	LZ210005 24	202110135237	1	3	18/10/2021 08:06	18/10/2021 16:44	Interna-Não programada-Meio ambiente-Vento	220	1	95622	8,63
607 2	10	2021	14924	30	88	IX214260 62	202110135240	1	3	18/10/2021 08:06	18/10/2021 15:03	Interna-Não programada-Meio ambiente-Descarga Atmosférica	220	1	9944	6,95
607 2	10	2021	14947	3	132	NR212177 47	202110135243	1	3	18/10/2021 08:06	18/10/2021 13:52	Interna-Não programada-Meio ambiente-Descarga Atmosférica	220	1	13506	5,76
607 2	10	2021	14969	8	160	RV212796 12	202110135247	1	3	18/10/2021 08:07	18/10/2021 14:03	Interna-Não programada-Meio ambiente-Vento	220	1	33652	5,93
607 2	10	2021	14971	8	421	10002192 606	202110135248	1	3	18/10/2021 08:07	18/10/2021 15:57	Interna-Não programada-Meio ambiente-Vento	220	1	52255	7,82
607 2	10	2021	14980	32	171	SM12128 351	202110135250	1	3	17/10/2021 21:27	18/10/2021 14:54	Interna-Não programada-Meio ambiente-Vento	34500	21	13656	366,19
607 2	10	2021	14982	3	489	CN110409 87	202110135263	1	3	18/10/2021 07:20	18/10/2021 10:41	Interna-Não programada-Meio ambiente-Descarga Atmosférica	220	62	35495	207,63
607 2	10	2021	14978	31	216	TL120674 46	202110135267	1	3	18/10/2021 07:48	18/10/2021 09:57	Interna-Não programada-Meio ambiente-Descarga Atmosférica	34500	5	8616	10,70

607 2	10	2021	14947	3	132	NR122472 50	202110135269	1	3	18/10/2021 07:09	18/10/2021 09:58	Interna-Não programada-Meio ambiente-Descarga Atmosférica	13800	9	13506	25,33
607 2	10	2021	14982	1	489	CN110768 05	202110135272	1	3	18/10/2021 07:28	18/10/2021 10:09	Interna-Não programada-Meio ambiente-Vento	220	189	35495	506,5 2
607 2	10	2021	14887	32	225	CM12216 147	202110135280	1	3	18/10/2021 08:10	19/10/2021 09:39	Interna-Não programada-Meio ambiente-Descarga Atmosférica	34500	3	3376	76,44
607 2	10	2021	16490	2	59	16456993	202110135290	1	3	18/10/2021 08:11	18/10/2021 12:19	Interna-Não programada-Meio ambiente-Vento	220	1	23890	4,13
607 2	10	2021	14905	1	362	BA122107 36	202110135292	1	3	18/10/2021 07:36	18/10/2021 12:27	Interna-Não programada-Meio ambiente-Descarga Atmosférica	13800	20	5384	96,96
607 2	10	2021	14908	9	58	GN12001 479	202110135293	1	3	18/10/2021 06:00	18/10/2021 10:58	Interna-Não programada-Meio ambiente-Descarga Atmosférica	13800	84	44049	416,3 6
607 2	10	2021	14928	2	91	GG12316 076	202110135302	1	3	18/10/2021 08:12	18/10/2021 12:02	Interna-Não programada-Meio ambiente-Descarga Atmosférica	13800	3	11818	11,50
607 2	10	2021	14953	31	330	PL121697 88	202110135312	1	3	18/10/2021 08:10	18/10/2021 11:16	Interna-Não programada-Meio ambiente-Descarga Atmosférica	34500	8	20177	24,67
607 2	10	2021	14942	5	233	13538834	202110135315	1	3	18/10/2021 08:12	18/10/2021 16:34	Interna-Não programada-Meio ambiente-Vento	220	1	51304	8,36
607 2	10	2021	14961	2	190	PI111460 68	202110135317	1	3	18/10/2021 06:11	18/10/2021 14:57	Interna-Não programada-Meio ambiente-Vento	220	98	40300	859,1 6
607 2	10	2021	14958	2	146	PJ120000 79	202110135327	1	3	18/10/2021 07:38	18/10/2021 11:08	Interna-Não programada-Meio ambiente-Descarga Atmosférica	13800	30	11518	104,5 3
607 2	10	2021	14984	2	176	TR112023 16	202110135330	1	3	18/10/2021 07:41	18/10/2021 09:27	Interna-Não programada-Meio ambiente-Descarga Atmosférica	220	185	42262	326,3 2
607 2	10	2021	14982	4	489	76011292 7	202110135333	1	3	18/10/2021 08:14	18/10/2021 18:15	Interna-Não programada-Meio ambiente-Vento	220	1	35495	10,01
607 2	10	2021	14972	32	162	JS123454 19	202110135343	1	3	18/10/2021 08:15	18/10/2021 11:16	Interna-Não programada-Meio ambiente-Descarga Atmosférica	34500	2	2356	6,03
607 2	10	2021	14956	34	261	DP122101 31RE	202110135357	1	3	18/10/2021 06:45	18/10/2021 11:30	Interna-Não programada-Meio ambiente-Vento	34500	20	32092	94,74
607 2	10	2021	16493	2	388	GP210264 28	202110135363	1	3	18/10/2021 08:16	18/10/2021 20:18	Interna-Não programada-Meio ambiente-Vento	220	1	16165	12,02
607 2	10	2021	14927	1	90	IJ1216269 3	202110135366	1	3	18/10/2021 08:17	18/10/2021 23:14	Interna-Não programada-Meio ambiente-Descarga Atmosférica	13800	2	3021	29,88
607 2	10	2021	14943	1	197	40200022 29	202110135369	1	3	18/10/2021 08:17	18/10/2021 11:33	Interna-Não programada-Meio ambiente-Vento	220	1	14207	3,26
607 2	10	2021	14898	2	50	EA120869 39	202110135371	1	3	17/10/2021 20:05	18/10/2021 12:52	Interna-Não programada-Meio ambiente-Vento	13800	9	12434	150,9 8
607 2	10	2021	14905	31	184	ZN211295 51	202110135372	1	3	18/10/2021 08:17	18/10/2021 12:13	Interna-Não programada-Meio ambiente-Descarga Atmosférica	220	1	5384	3,92
607 2	10	2021	14881	32	30	CP112684 95	202110135375	1	3	18/10/2021 08:17	18/10/2021 18:19	Interna-Não programada-Meio ambiente-Descarga Atmosférica	220	5	11745	50,09
607 2	10	2021	16483	2	375	AL122632 24	202110135376	1	3	18/10/2021 07:32	18/10/2021 12:50	Interna-Não programada-Meio ambiente-Descarga Atmosférica	13800	13	7376	68,88
607 2	10	2021	14860	2	198	AX210457 20	202110135377	1	3	18/10/2021 08:18	18/10/2021 17:27	Interna-Não programada-Meio ambiente-Vento	220	1	25917	9,14
607 2	10	2021	14953	4	330	PL123902 65	202110135378	1	3	18/10/2021 08:18	19/10/2021 01:17	Interna-Não programada-Meio ambiente-Vento	13800	5	20177	84,84
607 2	10	2021	15748	34	584	CM12192 738RE	202110135382	1	3	18/10/2021 07:57	18/10/2021 20:33	Interna-Não programada-Meio ambiente-Descarga Atmosférica	34500	36	11644	453,2 0
607 2	10	2021	14954	40	346	LZ213360 28	202110135383	1	3	18/10/2021 08:19	18/10/2021 16:17	Interna-Não programada-Meio ambiente-Vento	220	1	3392	7,96
607 2	10	2021	14930	34	374	CW21344 212	202110135384	1	3	18/10/2021 08:19	18/10/2021 09:30	Interna-Não programada-Meio ambiente-Vento	220	1	53161	1,18
607 2	10	2021	16479	3	386	VAAA212 90832	202110135386	1	3	18/10/2021 08:19	18/10/2021 15:47	Interna-Não programada-Meio ambiente-Vento	220	1	50558	7,46
607 2	10	2021	14961	32	325	PI211141 42	202110135389	1	3	18/10/2021 08:19	18/10/2021 14:19	Interna-Não programada-Meio ambiente-Descarga Atmosférica	220	3	40300	17,95

607 2	10	2021	14940	1	6	10004214 992	202110135392	1	3	18/10/2021 08:20	18/10/2021 12:25	Interna-Não programada-Meio ambiente-Vento	220	1	95622	4,08
607 2	10	2021	16482	2	577	SH122962 30	202110135402	1	3	17/10/2021 19:13	18/10/2021 19:52	Interna-Não programada-Meio ambiente-Descarga Atmosférica	13800	2	16525	49,30
607 2	10	2021	14944	4	124	MR12000 091	202110135403	1	3	18/10/2021 05:57	18/10/2021 12:32	Interna-Não programada-Meio ambiente-Descarga Atmosférica	13800	14	23787	91,95
607 2	10	2021	14961	2	190	PI110707 66	202110135406	1	3	18/10/2021 06:35	18/10/2021 09:45	Interna-Não programada-Meio ambiente-Vento	220	162	40300	510,4 4
607 2	10	2021	15734	1	394	KR213050 17	202110135407	1	3	18/10/2021 08:22	18/10/2021 15:35	Interna-Não programada-Meio ambiente-Vento	220	1	2494	7,21
607 2	10	2021	14942	12	233	13961755	202110135415	1	3	18/10/2021 08:22	18/10/2021 17:16	Interna-Não programada-Meio ambiente-Vento	220	1	51304	8,89
607 2	10	2021	14896	2	44	47000060 0	202110135418	1	3	18/10/2021 08:23	18/10/2021 14:54	Interna-Não programada-Meio ambiente-Vento	220	1	4292	6,51
607 2	10	2021	14929	1	93	IK123002 52	202110135421	1	3	18/10/2021 07:31	18/10/2021 09:50	Interna-Não programada-Meio ambiente-Descarga Atmosférica	13800	14	18778	32,41
607 2	10	2021	15738	1	62	GN12059 752	202110135428	1	3	18/10/2021 08:19	18/10/2021 10:27	Interna-Não programada-Meio ambiente-Vento	13800	41	38310	87,07
607 2	10	2021	14970	1	160	RV120000 70	202110135429	1	3	18/10/2021 08:23	18/10/2021 09:52	Interna-Não programada-Meio ambiente-Descarga Atmosférica	13800	339	36118	498,4 2
607 2	10	2021	14979	3	202	SL211802 74	202110135433	1	3	18/10/2021 08:24	18/10/2021 18:47	Interna-Não programada-Meio ambiente-Vento	220	1	17196	10,38
607 2	10	2021	14886	2	326	UR123401 89	202110135436	1	3	18/10/2021 08:24	18/10/2021 11:21	Interna-Não programada-Meio ambiente-Descarga Atmosférica	220	1	5491	2,95
607 2	10	2021	15734	1	394	KR211381 23	202110135437	1	3	18/10/2021 08:24	18/10/2021 17:16	Interna-Não programada-Meio ambiente-Vento	220	1	2494	8,86
607 2	10	2021	14985	3	180	10023290 801	202110135439	1	3	18/10/2021 08:25	18/10/2021 21:00	Interna-Não programada-Meio ambiente-Vento	220	1	23835	12,58
607 2	10	2021	14943	31	197	TI213097 85	202110135441	1	3	18/10/2021 08:25	18/10/2021 12:01	Interna-Não programada-Meio ambiente-Vento	220	1	14207	3,60
607 2	10	2021	14961	3	190	PI113613 05	202110135443	1	3	18/10/2021 06:47	18/10/2021 13:08	Interna-Não programada-Meio ambiente-Descarga Atmosférica	220	107	40300	677,9 3
607 2	10	2021	14984	5	176	TR212238 84	202110135444	1	3	18/10/2021 08:25	18/10/2021 10:15	Interna-Não programada-Meio ambiente-Descarga Atmosférica	220	1	42262	1,83
607 2	10	2021	15740	4	420	HD213572 57	202110135447	1	3	18/10/2021 08:25	18/10/2021 14:04	Interna-Não programada-Meio ambiente-Vento	220	1	53745	5,65
607 2	10	2021	16491	2	348	AC212992 43	202110135448	1	3	18/10/2021 08:25	18/10/2021 11:57	Interna-Não programada-Meio ambiente-Descarga Atmosférica	220	1	17301	3,53
607 2	10	2021	14918	33	123	PS211320 29	202110135451	1	3	18/10/2021 08:25	18/10/2021 17:51	Interna-Não programada-Meio ambiente-Vento	220	1	33253	9,43
607 2	10	2021	14889	30	34	CT213899 85	202110135454	1	3	18/10/2021 08:25	19/10/2021 12:31	Interna-Não programada-Meio ambiente-Vento	220	1	20406	28,09
607 2	10	2021	14969	5	160	63028859 8	202110135463	1	3	18/10/2021 08:27	18/10/2021 12:36	Interna-Não programada-Meio ambiente-Vento	220	1	33652	4,14
607 2	10	2021	14862	5	5	AN111676 08	202110135465	1	3	18/10/2021 08:27	18/10/2021 10:56	Interna-Não programada-Meio ambiente-Vento	220	66	23704	163,4 1
607 2	10	2021	15731	5	36	AP212556 88	202110135471	1	3	18/10/2021 08:27	18/10/2021 11:59	Interna-Não programada-Meio ambiente-Descarga Atmosférica	220	1	4691	3,52
607 2	10	2021	16486	2	234	RQ122499 38	202110135472	1	3	18/10/2021 08:28	18/10/2021 11:06	Interna-Não programada-Meio ambiente-Vento	13800	36	3402	94,75
607 2	10	2021	14863	6	580	AN120937 32	202110135479	1	3	18/10/2021 08:23	18/10/2021 10:05	Interna-Não programada-Meio ambiente-Vento	13800	14	91449	23,72
607 2	10	2021	14989	3	80	30100173	202110135488	1	3	18/10/2021 08:29	18/10/2021 11:26	Interna-Não programada-Meio ambiente-Vento	220	1	23781	2,94
607 2	10	2021	14968	2	305	TD210158 56	202110135494	1	3	18/10/2021 08:30	19/10/2021 05:07	Interna-Não programada-Meio ambiente-Descarga Atmosférica	220	1	10279	20,62
607 2	10	2021	14863	10	5	AN111358 50	202110135499	1	3	18/10/2021 06:53	18/10/2021 09:59	Interna-Não programada-Meio ambiente-Descarga Atmosférica	220	122	91449	378,2 0

607 2	10	2021	16478	1	350	AO320976 74	202110135502	1	3	18/10/2021 08:30	18/10/2021 11:45	Interna-Não programada-Meio ambiente-Vento	13800	4	8600	12,95
607 2	10	2021	16490	2	59	GN11350 664	202110135511	1	3	18/10/2021 08:08	18/10/2021 13:01	Interna-Não programada-Meio ambiente-Vento	220	85	23890	416,05
607 2	10	2021	16479	1	386	NJ110975 26	202110135519	1	3	18/10/2021 05:55	18/10/2021 11:51	Interna-Não programada-Meio ambiente-Vento	220	258	50558	1530,51
607 2	10	2021	14978	2	492	FA320426 77	202110135530	1	3	18/10/2021 08:34	18/10/2021 09:34	Interna-Não programada-Meio ambiente-Vento	13800	14	8616	13,93
607 2	10	2021	14881	32	30	DV112534 21	202110135535	1	3	18/10/2021 08:34	19/10/2021 13:59	Interna-Não programada-Meio ambiente-Descarga Atmosférica	220	1	11745	29,41
607 2	10	2021	15749	31	173	UP211813 67	202110135537	1	3	18/10/2021 08:34	18/10/2021 21:54	Interna-Não programada-Meio ambiente-Vento	220	1	14603	13,32
607 2	10	2021	14985	3	180	10022289 281	202110135540	1	3	18/10/2021 08:35	18/10/2021 11:59	Interna-Não programada-Meio ambiente-Vento	220	1	23835	3,39
607 2	10	2021	14859	1	454	LAAA2104 4205	202110135549	1	3	18/10/2021 08:36	18/10/2021 09:36	Interna-Não programada-Meio ambiente-Vento	220	1	25907	0,98
607 2	10	2021	15732	1	220	10009738 507	202110135555	1	3	18/10/2021 08:37	18/10/2021 10:59	Interna-Não programada-Meio ambiente-Vento	220	1	15382	2,36
607 2	10	2021	14912	2	301	GT120001 95	202110135570	1	3	18/10/2021 07:17	18/10/2021 12:07	Interna-Não programada-Meio ambiente-Descarga Atmosférica	13800	8	6704	38,64
607 2	10	2021	14956	2	581	13900577 35	202110135578	1	3	18/10/2021 08:40	18/10/2021 19:22	Interna-Não programada-Meio ambiente-Vento	220	1	32092	10,72
607 2	10	2021	14862	2	20	AAAA212 58478	202110135582	1	3	18/10/2021 08:40	18/10/2021 12:17	Interna-Não programada-Meio ambiente-Vento	220	1	23704	3,61
607 2	10	2021	15747	4	148	PR121669 37	202110135585	1	3	18/10/2021 07:19	18/10/2021 09:45	Interna-Não programada-Meio ambiente-Descarga Atmosférica	13800	120	14576	291,53
607 2	10	2021	14922	2	83	IP120423 88	202110135591	1	3	18/10/2021 07:30	18/10/2021 10:35	Interna-Não programada-Meio ambiente-Descarga Atmosférica	13800	4	10551	12,32
607 2	10	2021	14918	2	472	PS121335 70	202110135594	1	3	18/10/2021 08:25	18/10/2021 16:45	Interna-Não programada-Meio ambiente-Descarga Atmosférica	13800	15	33253	124,80
607 2	10	2021	14879	1	317	SO211344 68	202110135596	1	3	18/10/2021 08:41	19/10/2021 13:03	Interna-Não programada-Meio ambiente-Descarga Atmosférica	220	1	28625	28,36
607 2	10	2021	14940	1	38	10003794 243	202110135601	1	3	18/10/2021 08:42	18/10/2021 13:30	Interna-Não programada-Meio ambiente-Vento	220	1	95622	4,79
607 2	10	2021	15748	31	148	IP120992 78LD	202110135604	1	3	18/10/2021 08:42	18/10/2021 17:53	Interna-Não programada-Meio ambiente-Vento	34500	3	11644	27,53
607 2	10	2021	14944	2	341	MR12035 905	202110135605	1	3	18/10/2021 08:05	18/10/2021 14:51	Interna-Não programada-Meio ambiente-Descarga Atmosférica	13800	50	23787	337,82
607 2	10	2021	15731	6	36	20055240 5	202110135614	1	3	18/10/2021 08:44	18/10/2021 16:53	Interna-Não programada-Meio ambiente-Vento	220	1	4691	8,15
607 2	10	2021	15734	36	347	KR211658 76	202110135618	1	3	18/10/2021 08:45	18/10/2021 15:23	Interna-Não programada-Meio ambiente-Descarga Atmosférica	220	1	2494	6,63
607 2	10	2021	14922	2	83	58008041 9	202110135627	1	3	18/10/2021 08:46	18/10/2021 12:55	Interna-Não programada-Meio ambiente-Vento	220	1	10551	4,14
607 2	10	2021	14863	2	5	20118065	202110135630	1	3	18/10/2021 08:47	18/10/2021 10:26	Interna-Não programada-Meio ambiente-Vento	220	1	91449	1,65
607 2	10	2021	14962	1	151	PK120920 91	202110135632	1	3	18/10/2021 08:30	19/10/2021 09:01	Interna-Não programada-Meio ambiente-Vento	13800	10	14960	245,05
607 2	10	2021	14962	1	151	PK120920 91	202110135632	1	3	18/10/2021 08:30	19/10/2021 10:15	Interna-Não programada-Meio ambiente-Vento	13800	4	14960	102,99
607 2	10	2021	14962	1	151	PK120920 91	202110135632	1	3	19/10/2021 09:19	19/10/2021 10:15	Interna-Não programada-Meio ambiente-Vento	13800	10	14960	9,30
607 2	10	2021	14923	32	85	ME12215 841	202110135635	1	3	18/10/2021 07:14	18/10/2021 14:01	Interna-Não programada-Meio ambiente-Descarga Atmosférica	34500	6	32349	40,67
607 2	10	2021	14887	32	225	CM12270 743	202110135642	1	3	18/10/2021 00:35	18/10/2021 12:03	Interna-Não programada-Meio ambiente-Descarga Atmosférica	34500	37	3376	423,70
607 2	10	2021	14911	31	71	GS121247 22	202110135643	1	3	18/10/2021 08:38	18/10/2021 11:42	Interna-Não programada-Meio ambiente-Descarga Atmosférica	34500	9	14728	27,55

607 2	10	2021	16481	2	574	ZN213023 52	202110135651	1	3	18/10/2021 08:49	18/10/2021 16:37	Interna-Não programada-Meio ambiente-Descarga Atmosférica	220	1	5686	7,78
607 2	10	2021	14918	32	1	SAAA2124 6941	202110135660	1	3	18/10/2021 08:51	18/10/2021 12:43	Interna-Não programada-Meio ambiente-Vento	220	1	33253	3,87
607 2	10	2021	14911	2	71	90069640	202110135666	1	3	18/10/2021 08:51	18/10/2021 20:29	Interna-Não programada-Meio ambiente-Vento	220	1	14728	11,63
607 2	10	2021	14924	32	88	GS122069 17	202110135669	1	3	18/10/2021 08:51	18/10/2021 10:52	Interna-Não programada-Meio ambiente-Descarga Atmosférica	34500	8	9944	16,02
607 2	10	2021	14921	2	8	PU122958 54	202110135681	1	3	18/10/2021 08:53	18/10/2021 14:07	Interna-Não programada-Meio ambiente-Descarga Atmosférica	13800	3	11745	15,68
607 2	10	2021	15739	7	62	TR121545 17	202110135690	1	3	18/10/2021 08:43	18/10/2021 14:10	Interna-Não programada-Meio ambiente-Vento	13800	110	47056	599,5 0
607 2	10	2021	14970	4	160	RV123806 72	202110135695	1	3	18/10/2021 07:15	18/10/2021 10:22	Interna-Não programada-Meio ambiente-Vento	13800	11	36118	34,11
607 2	10	2021	14961	32	325	PI111490 12	202110135696	1	3	18/10/2021 08:55	18/10/2021 15:27	Interna-Não programada-Meio ambiente-Descarga Atmosférica	220	38	40300	248,2 0
607 2	10	2021	14908	12	58	GN10380 011	202110135701	1	3	18/10/2021 08:50	18/10/2021 08:53	Interna-Não programada-Meio ambiente-Vento	13800	1721	44049	89,87
607 2	10	2021	14908	12	58	GN16404 359	202110135701	1	3	18/10/2021 08:50	18/10/2021 08:53	Interna-Não programada-Meio ambiente-Vento	13800	110	44049	6,36
607 2	10	2021	14908	12	58	SW16419 982	202110135701	1	3	18/10/2021 08:50	18/10/2021 08:54	Interna-Não programada-Meio ambiente-Vento	13800	1733	44049	125,1 6
607 2	10	2021	14908	12	58	SW10395 397	202110135701	1	3	18/10/2021 08:50	18/10/2021 08:56	Interna-Não programada-Meio ambiente-Vento	13800	331	44049	35,40
607 2	10	2021	14908	12	58	GN16416 162	202110135701	1	3	18/10/2021 08:50	18/10/2021 11:33	Interna-Não programada-Meio ambiente-Vento	13800	322	44049	879,3 3
607 2	10	2021	14908	12	58	GN16416 162	202110135701	1	3	18/10/2021 08:50	18/10/2021 13:07	Interna-Não programada-Meio ambiente-Vento	13800	421	44049	1804, 80
607 2	10	2021	14908	12	58	GN12002 627LD	202110135701	1	3	18/10/2021 08:50	18/10/2021 13:29	Interna-Não programada-Meio ambiente-Vento	13800	62	44049	289,0 1
607 2	10	2021	14879	3	141	SO120000 23RE	202110135704	1	3	18/10/2021 08:10	18/10/2021 13:03	Interna-Não programada-Meio ambiente-Vento	13800	3	28625	14,66
607 2	10	2021	14879	3	141	SO120000 23RE	202110135704	1	3	18/10/2021 08:10	20/10/2021 09:47	Interna-Não programada-Meio ambiente-Vento	220	1	28625	49,61
607 2	10	2021	14879	3	141	SO120000 23RE	202110135704	1	3	18/10/2021 09:49	18/10/2021 12:07	Interna-Não programada-Meio ambiente-Vento	220	1	28625	2,31
607 2	10	2021	14879	3	141	PC132266 21	202110135704	1	3	18/10/2021 09:49	18/10/2021 13:03	Interna-Não programada-Meio ambiente-Vento	13800	45	28625	145,7 0
607 2	10	2021	14879	3	141	PC133062 03	202110135704	1	3	18/10/2021 09:49	18/10/2021 13:35	Interna-Não programada-Meio ambiente-Vento	13800	21	28625	79,12
607 2	10	2021	14879	3	141	SO120000 23RE	202110135704	1	3	18/10/2021 09:49	19/10/2021 08:37	Interna-Não programada-Meio ambiente-Vento	13800	5	28625	114,0 3
607 2	10	2021	14879	3	141	PC133062 03	202110135704	1	3	18/10/2021 09:49	20/10/2021 04:50	Interna-Não programada-Meio ambiente-Vento	13800	6	28625	258,1 0
607 2	10	2021	14879	3	141	PC120001 28	202110135704	1	3	18/10/2021 09:49	20/10/2021 08:44	Interna-Não programada-Meio ambiente-Vento	13800	5	28625	234,6 3
607 2	10	2021	14879	3	141	PC120357 53	202110135704	1	3	18/10/2021 09:49	20/10/2021 09:23	Interna-Não programada-Meio ambiente-Vento	13800	2	28625	95,16
607 2	10	2021	14879	3	141	PC122416 90LD	202110135704	1	3	18/10/2021 09:49	20/10/2021 09:47	Interna-Não programada-Meio ambiente-Vento	13800	6	28625	287,8 0
607 2	10	2021	14879	3	141	PC120001 28	202110135704	1	3	18/10/2021 13:35	20/10/2021 08:44	Interna-Não programada-Meio ambiente-Vento	13800	21	28625	906,0 2
607 2	10	2021	14879	3	141	SO120000 23RE	202110135704	1	3	19/10/2021 08:06	19/10/2021 08:37	Interna-Não programada-Meio ambiente-Vento	13800	57	28625	29,42
607 2	10	2021	14879	3	141	SO120000 23RE	202110135704	1	3	19/10/2021 09:07	19/10/2021 09:48	Interna-Não programada-Meio ambiente-Vento	13800	62	28625	42,25
607 2	10	2021	14889	1	263	OOU21063 802	202110135714	1	3	18/10/2021 08:57	18/10/2021 20:39	Interna-Não programada-Meio ambiente-Vento	220	1	20406	11,69

607 2	10	2021	14934	31	103	JT212604 84	202110135715	1	3	18/10/2021 08:57	18/10/2021 09:50	Interna-Não programada-Meio ambiente-Vento	220	1	7069	0,89
607 2	10	2021	14876	34	23	IT212571 41	202110135717	1	3	18/10/2021 08:57	18/10/2021 19:59	Interna-Não programada-Meio ambiente-Vento	220	1	10240	11,02
607 2	10	2021	14979	2	202	SL210764 09	202110135721	1	3	18/10/2021 08:58	18/10/2021 20:06	Interna-Não programada-Meio ambiente-Vento	220	4	17196	44,53
607 2	10	2021	14908	12	58	10011766 806	202110135733	1	3	18/10/2021 08:59	18/10/2021 13:27	Interna-Não programada-Meio ambiente-Vento	220	1	44049	4,46
607 2	10	2021	14940	3	241	28600030 77	202110135739	1	3	18/10/2021 09:00	18/10/2021 10:33	Interna-Não programada-Meio ambiente-Vento	220	1	95622	1,55
607 2	10	2021	14860	2	198	AX213428 67	202110135744	1	3	18/10/2021 09:00	18/10/2021 11:29	Interna-Não programada-Meio ambiente-Vento	220	1	25917	2,47
607 2	10	2021	15732	1	220	HD123894 19	202110135750	1	3	18/10/2021 09:01	18/10/2021 13:41	Interna-Não programada-Meio ambiente-Descarga Atmosférica	13800	3	15382	14,00
607 2	10	2021	16483	1	375	AL112222 78	202110135755	1	3	18/10/2021 08:31	18/10/2021 15:56	Interna-Não programada-Meio ambiente-Vento	220	89	7376	659,1 9
607 2	10	2021	16487	1	63	10010290 085	202110135758	1	3	18/10/2021 09:01	18/10/2021 15:15	Interna-Não programada-Meio ambiente-Vento	220	1	41335	6,22
607 2	10	2021	16491	1	300	TV164044 02	202110135760	1	3	18/10/2021 08:57	18/10/2021 09:41	Interna-Não programada-Meio ambiente-Vento	13800	710	17301	522,6 4
607 2	10	2021	16491	2	300	TV164171 72	202110135760	1	3	18/10/2021 08:57	18/10/2021 10:01	Interna-Não programada-Meio ambiente-Vento	13800	1062	17301	1139, 59
607 2	10	2021	16491	2	300	TV164171 72	202110135760	1	3	18/10/2021 08:57	18/10/2021 10:04	Interna-Não programada-Meio ambiente-Vento	13800	465	17301	518,3 5
607 2	10	2021	16491	1	300	TV104514 96	202110135760	1	3	18/10/2021 09:47	18/10/2021 09:51	Interna-Não programada-Meio ambiente-Vento	13800	148	17301	10,69
607 2	10	2021	16491	1	300	TV104514 96	202110135760	1	3	18/10/2021 09:47	18/10/2021 09:51	Interna-Não programada-Meio ambiente-Vento	13800	209	17301	16,89
607 2	10	2021	16491	1	300	TV104514 96	202110135760	1	3	18/10/2021 09:47	18/10/2021 09:52	Interna-Não programada-Meio ambiente-Vento	13800	146	17301	13,91
607 2	10	2021	16491	1	300	TV104005 98	202110135760	1	3	18/10/2021 10:01	18/10/2021 10:26	Interna-Não programada-Meio ambiente-Vento	13800	146	17301	61,48
607 2	10	2021	16491	1	300	TV103947 48	202110135760	1	3	18/10/2021 10:01	18/10/2021 11:19	Interna-Não programada-Meio ambiente-Vento	13800	209	17301	270,8 3
607 2	10	2021	16491	2	300	TV164171 72	202110135760	1	3	18/10/2021 10:18	18/10/2021 11:27	Interna-Não programada-Meio ambiente-Vento	13800	1527	17301	1765, 81
607 2	10	2021	14951	1	137	PB213489 74	202110135762	1	3	18/10/2021 09:01	18/10/2021 11:43	Interna-Não programada-Meio ambiente-Descarga Atmosférica	220	1	15005	2,69
607 2	10	2021	16475	2	453	14975026	202110135763	1	3	18/10/2021 09:02	18/10/2021 12:03	Interna-Não programada-Meio ambiente-Vento	220	1	46816	3,02
607 2	10	2021	16484	32	570	RV213056 81	202110135767	1	3	18/10/2021 09:02	18/10/2021 16:36	Interna-Não programada-Meio ambiente-Vento	220	1	6507	7,55
607 2	10	2021	14918	31	123	IA122431 47	202110135769	1	3	18/10/2021 08:44	18/10/2021 11:33	Interna-Não programada-Meio ambiente-Vento	34500	9	33253	25,22
607 2	10	2021	14875	1	590	BH113349 13	202110135773	1	3	18/10/2021 09:03	18/10/2021 16:38	Interna-Não programada-Meio ambiente-Vento	220	45	5310	341,4 5
607 2	10	2021	14889	34	34	CT123387 14	202110135774	1	3	18/10/2021 07:38	18/10/2021 20:33	Interna-Não programada-Meio ambiente-Descarga Atmosférica	34500	7	20406	90,41
607 2	10	2021	14941	31	329	MP21336 354	202110135781	1	3	18/10/2021 09:04	18/10/2021 13:27	Interna-Não programada-Meio ambiente-Vento	220	1	7415	4,38
607 2	10	2021	14928	2	91	IW210604 82	202110135786	1	3	18/10/2021 09:04	18/10/2021 10:52	Interna-Não programada-Meio ambiente-Descarga Atmosférica	220	1	11818	1,80
607 2	10	2021	16476	7	453	11329798	202110135787	1	3	18/10/2021 09:04	18/10/2021 15:05	Interna-Não programada-Meio ambiente-Vento	220	1	34492	6,01
607 2	10	2021	14963	33	152	UC124328 09	202110135792	1	3	18/10/2021 09:04	19/10/2021 13:53	Interna-Não programada-Meio ambiente-Descarga Atmosférica	220	1	27095	28,81
607 2	10	2021	14906	1	56	10031817 090	202110135793	1	3	18/10/2021 09:04	18/10/2021 14:41	Interna-Não programada-Meio ambiente-Vento	220	1	31119	5,61

607 2	10	2021	14879	2	210	22400067 24	202110135796	1	3	18/10/2021 09:05	20/10/2021 00:00	Interna-Não programada-Meio ambiente-Vento	220	1	28625	38,91
607 2	10	2021	16481	2	574	ZN123534 27	202110135798	1	3	18/10/2021 09:05	18/10/2021 15:05	Interna-Não programada-Meio ambiente-Descarga Atmosférica	13800	6	5686	35,92
607 2	10	2021	14962	31	151	CQ211615 76	202110135816	1	3	18/10/2021 09:07	19/10/2021 04:03	Interna-Não programada-Meio ambiente-Descarga Atmosférica	220	1	14960	18,93
607 2	10	2021	14962	31	151	CQ211001 14	202110135820	1	3	18/10/2021 09:07	19/10/2021 03:21	Interna-Não programada-Meio ambiente-Descarga Atmosférica	220	2	14960	36,45
607 2	10	2021	14930	35	374	VB123142 98	202110135822	1	3	18/10/2021 09:07	18/10/2021 12:12	Interna-Não programada-Meio ambiente-Vento	34500	2	53161	6,14
607 2	10	2021	14968	2	113	TD164087 53	202110135832	1	3	18/10/2021 09:01	18/10/2021 09:05	Interna-Não programada-Meio ambiente-Vento	34500	102	10279	6,60
607 2	10	2021	14968	32	327	03270424	202110135832	1	3	18/10/2021 09:01	18/10/2021 09:06	Interna-Não programada-Meio ambiente-Vento	34500	8	10279	0,76
607 2	10	2021	14968	1	113	03270424	202110135832	1	3	18/10/2021 09:01	18/10/2021 09:07	Interna-Não programada-Meio ambiente-Vento	34500	2539	10279	255,3 1
607 2	10	2021	14968	2	113	03270424	202110135832	1	3	18/10/2021 09:01	18/10/2021 09:07	Interna-Não programada-Meio ambiente-Vento	34500	1652	10279	166,1 2
607 2	10	2021	14964	3	156	03270424	202110135832	1	3	18/10/2021 09:01	18/10/2021 09:07	Interna-Não programada-Meio ambiente-Vento	34500	30	27081	3,02
607 2	10	2021	14974	33	166	03270424	202110135832	1	3	18/10/2021 09:01	18/10/2021 09:07	Interna-Não programada-Meio ambiente-Vento	34500	13	2018	1,31
607 2	10	2021	14968	32	327	ML10409 372	202110135832	1	3	18/10/2021 09:01	18/10/2021 09:07	Interna-Não programada-Meio ambiente-Vento	220	1	10279	0,10
607 2	10	2021	14974	31	142	ML12205 446LD	202110135832	1	3	18/10/2021 09:01	19/10/2021 16:58	Interna-Não programada-Meio ambiente-Vento	34500	5	2018	159,7 4
607 2	10	2021	14974	31	142	ML10416 726	202110135832	1	3	18/10/2021 09:01	21/10/2021 01:15	Interna-Não programada-Meio ambiente-Vento	220	1	2018	64,23
607 2	10	2021	14974	31	142	RV121915 58LD	202110135832	1	3	19/10/2021 10:03	19/10/2021 16:58	Interna-Não programada-Meio ambiente-Vento	34500	6	2018	41,44
607 2	10	2021	16491	2	164	SC120682 11	202110135833	1	3	18/10/2021 09:09	18/10/2021 16:05	Interna-Não programada-Meio ambiente-Vento	13800	16	17301	110,8 8
607 2	10	2021	14924	32	88	IB122104 64	202110135835	1	3	18/10/2021 09:09	18/10/2021 14:06	Interna-Não programada-Meio ambiente-Árvore ou Vegetação	34500	2	9944	9,92
607 2	10	2021	14924	32	88	IB122104 64	202110135835	1	3	18/10/2021 11:34	18/10/2021 14:06	Interna-Não programada-Meio ambiente-Árvore ou Vegetação	34500	4	9944	10,20
607 2	10	2021	14905	1	464	SZ213170 95	202110135841	1	3	18/10/2021 09:10	18/10/2021 11:44	Interna-Não programada-Meio ambiente-Descarga Atmosférica	220	1	5384	2,56
607 2	10	2021	14974	1	367	RV120291 57	202110135845	1	3	18/10/2021 09:10	19/10/2021 10:41	Interna-Não programada-Meio ambiente-Descarga Atmosférica	13800	2	2018	51,00
607 2	10	2021	15738	3	62	10004693 629	202110135851	1	3	18/10/2021 09:12	18/10/2021 15:16	Interna-Não programada-Meio ambiente-Vento	220	1	38310	6,06
607 2	10	2021	14934	32	480	SX122387 28	202110135853	1	3	18/10/2021 09:12	18/10/2021 15:12	Interna-Não programada-Meio ambiente-Vento	34500	6	7069	36,08
607 2	10	2021	14951	31	137	PB212292 21	202110135857	1	3	18/10/2021 09:12	18/10/2021 13:54	Interna-Não programada-Meio ambiente-Vento	220	1	15005	4,69
607 2	10	2021	14971	2	421	10024779 502	202110135858	1	3	18/10/2021 09:12	18/10/2021 17:05	Interna-Não programada-Meio ambiente-Vento	220	1	52255	7,87
607 2	10	2021	14961	3	190	PI120003 51	202110135877	1	3	18/10/2021 07:02	18/10/2021 11:05	Interna-Não programada-Meio ambiente-Vento	13800	388	40300	1567, 74
607 2	10	2021	16491	1	342	MD12161 970	202110135882	1	3	18/10/2021 09:14	18/10/2021 17:27	Interna-Não programada-Meio ambiente-Vento	13800	11	17301	90,23
607 2	10	2021	14978	1	216	JL112114 80	202110135887	1	3	18/10/2021 09:15	19/10/2021 11:45	Interna-Não programada-Meio ambiente-Descarga Atmosférica	220	5	8616	132,4 7
607 2	10	2021	16491	1	342	MD21024 164	202110135899	1	3	18/10/2021 09:16	18/10/2021 18:10	Interna-Não programada-Meio ambiente-Vento	220	2	17301	17,78
607 2	10	2021	14952	2	380	CP214202 76	202110135900	1	3	18/10/2021 09:16	18/10/2021 11:52	Interna-Não programada-Meio ambiente-Descarga Atmosférica	220	2	2141	5,18

607 2	10	2021	14860	2	198	AX120713 29	202110135901	1	3	18/10/2021 08:29	18/10/2021 13:03	Interna-Não programada-Meio ambiente-Descarga Atmosférica	13800	15	25917	68,50
607 2	10	2021	14962	31	151	M120495 12	202110135904	1	3	18/10/2021 09:16	18/10/2021 21:44	Interna-Não programada-Meio ambiente-Vento	34500	5	14960	62,27
607 2	10	2021	14923	31	85	IS2107017 8	202110135906	1	3	18/10/2021 09:17	18/10/2021 11:27	Interna-Não programada-Meio ambiente-Descarga Atmosférica	220	1	32349	2,16
607 2	10	2021	14940	32	6	LZ122302 87	202110135916	1	3	18/10/2021 09:17	18/10/2021 16:27	Interna-Não programada-Meio ambiente-Vento	34500	13	95622	92,98
607 2	10	2021	14980	32	171	SM211147 579	202110135923	1	3	18/10/2021 09:19	18/10/2021 15:28	Interna-Não programada-Meio ambiente-Descarga Atmosférica	220	1	13656	6,15
607 2	10	2021	16487	4	63	GN12000 859LD	202110135929	1	3	18/10/2021 09:19	18/10/2021 13:26	Interna-Não programada-Meio ambiente-Vento	13800	39	41335	160,24
607 2	10	2021	14911	31	71	GS122997 06	202110135932	1	3	18/10/2021 09:20	18/10/2021 11:21	Interna-Não programada-Meio ambiente-Descarga Atmosférica	34500	3	14728	6,04
607 2	10	2021	16491	1	164	SC212064 86	202110135935	1	3	18/10/2021 09:20	18/10/2021 14:20	Interna-Não programada-Meio ambiente-Vento	220	1	17301	4,99
607 2	10	2021	14924	1	179	HE122507 06	202110135937	1	3	18/10/2021 08:49	18/10/2021 12:44	Interna-Não programada-Meio ambiente-Descarga Atmosférica	13800	17	9944	66,41
607 2	10	2021	16474	13	61	12191541	202110135938	1	3	18/10/2021 09:20	18/10/2021 15:36	Interna-Não programada-Meio ambiente-Vento	220	1	17724	6,26
607 2	10	2021	14970	2	587	RV212601 50	202110135944	1	3	18/10/2021 09:21	18/10/2021 14:10	Interna-Não programada-Meio ambiente-Vento	220	2	36118	9,63
607 2	10	2021	14956	34	261	DP213087 61	202110135945	1	3	18/10/2021 09:21	18/10/2021 14:04	Interna-Não programada-Meio ambiente-Vento	220	1	32092	4,71
607 2	10	2021	14946	2	357	10029936 630	202110135949	1	3	18/10/2021 09:21	18/10/2021 15:24	Interna-Não programada-Meio ambiente-Vento	220	1	10639	6,04
607 2	10	2021	14978	31	216	JL121174 46	202110135959	1	3	18/10/2021 05:18	19/10/2021 05:56	Interna-Não programada-Meio ambiente-Vento	34500	47	8616	1157,18
607 2	10	2021	14974	33	166	SH213715 44	202110135968	1	3	18/10/2021 09:23	18/10/2021 20:03	Interna-Não programada-Meio ambiente-Descarga Atmosférica	220	1	2018	10,65
607 2	10	2021	16491	2	348	AC123046 03	202110135969	1	3	18/10/2021 09:21	18/10/2021 10:39	Interna-Não programada-Meio ambiente-Descarga Atmosférica	13800	3	17301	3,86
607 2	10	2021	16481	2	574	CB123943 45	202110135975	1	3	18/10/2021 09:22	18/10/2021 12:09	Interna-Não programada-Meio ambiente-Descarga Atmosférica	13800	21	5686	58,23
607 2	10	2021	15747	5	148	PR110096 44	202110135977	1	3	18/10/2021 09:24	18/10/2021 11:17	Interna-Não programada-Meio ambiente-Vento	220	172	14576	322,93
607 2	10	2021	14889	34	34	CT211509 29	202110135995	1	3	18/10/2021 09:26	18/10/2021 16:07	Interna-Não programada-Meio ambiente-Vento	220	1	20406	6,68
607 2	10	2021	14940	32	109	LZ120860 08	202110135998	1	3	17/10/2021 19:59	18/10/2021 13:28	Interna-Não programada-Meio ambiente-Descarga Atmosférica	34500	9	95622	157,28
607 2	10	2021	16481	2	574	ZN212957 12	202110136000	1	3	18/10/2021 09:26	18/10/2021 13:11	Interna-Não programada-Meio ambiente-Descarga Atmosférica	220	1	5686	3,74
607 2	10	2021	14911	31	71	FC121880 57	202110136003	1	3	18/10/2021 09:27	20/10/2021 15:20	Interna-Não programada-Meio ambiente-Árvore ou Vegetação	220	1	14728	53,88
607 2	10	2021	16491	2	164	SC123915 19	202110136011	1	3	18/10/2021 09:27	18/10/2021 17:00	Interna-Não programada-Meio ambiente-Vento	13800	3	17301	22,61
607 2	10	2021	14881	32	30	CP122457 54	202110136013	1	3	18/10/2021 06:52	18/10/2021 19:12	Interna-Não programada-Meio ambiente-Vento	34500	4	11745	49,29
607 2	10	2021	14934	32	480	SX122605 20	202110136014	1	3	18/10/2021 09:13	18/10/2021 13:21	Interna-Não programada-Meio ambiente-Vento	34500	7	7069	28,82
607 2	10	2021	15734	36	347	LZ120975 66	202110136016	1	3	18/10/2021 08:23	18/10/2021 19:48	Interna-Não programada-Meio ambiente-Vento	34500	14	2494	159,64
607 2	10	2021	14918	32	1	SAAA2117 1505	202110136019	1	3	18/10/2021 09:28	18/10/2021 14:27	Interna-Não programada-Meio ambiente-Vento	220	4	33253	19,90
607 2	10	2021	14921	2	8	EU210001 36	202110136023	1	3	18/10/2021 09:28	18/10/2021 14:34	Interna-Não programada-Meio ambiente-Vento	220	1	11745	5,09
607 2	10	2021	16485	31	576	05760414	202110136023	1	3	18/10/2021 14:18	18/10/2021 14:35	Interna-Não programada-Meio ambiente-Vento	34500	250	5037	70,90



607 2	10	2021	14920	1	334	NV120100 16	202110136026	1	3	18/10/2021 09:29	19/10/2021 08:38	Interna-Não programada-Meio ambiente-Vento	13800	2	14420	46,27
607 2	10	2021	14942	7	233	GN11340 715	202110136055	1	3	18/10/2021 08:53	18/10/2021 12:40	Interna-Não programada-Meio ambiente-Vento	220	273	51304	1030, 42
607 2	10	2021	14911	31	71	GS120712 54	202110136057	1	3	18/10/2021 08:40	18/10/2021 13:24	Interna-Não programada-Meio ambiente-Vento	34500	7	14728	33,07
607 2	10	2021	16485	31	576	PU212079 22	202110136061	1	3	18/10/2021 09:32	18/10/2021 12:29	Interna-Não programada-Meio ambiente-Vento	220	1	5037	2,94
607 2	10	2021	14971	9	421	12034772 6	202110136063	1	3	18/10/2021 09:33	18/10/2021 15:43	Interna-Não programada-Meio ambiente-Vento	220	1	52255	6,16
607 2	10	2021	14871	8	60	GN11227 525	202110136064	1	3	18/10/2021 09:33	18/10/2021 15:28	Interna-Não programada-Meio ambiente-Árvore ou Vegetação	220	11	34746	64,98
607 2	10	2021	16486	2	234	25300055 58	202110136074	1	3	18/10/2021 09:34	18/10/2021 12:25	Interna-Não programada-Meio ambiente-Vento	220	1	3402	2,84
607 2	10	2021	14962	1	41	ED211603 46	202110136078	1	3	18/10/2021 09:35	19/10/2021 07:46	Interna-Não programada-Meio ambiente-Vento	220	1	14960	22,18
607 2	10	2021	16476	7	453	10007118 153	202110136079	1	3	18/10/2021 09:35	18/10/2021 16:38	Interna-Não programada-Meio ambiente-Vento	220	1	34492	7,04
607 2	10	2021	14920	2	96	11000653 7	202110136082	1	3	18/10/2021 09:35	18/10/2021 10:50	Interna-Não programada-Meio ambiente-Vento	220	1	14420	1,24
607 2	10	2021	14957	1	145	PG121112 52	202110136084	1	3	18/10/2021 09:35	18/10/2021 12:40	Interna-Não programada-Meio ambiente-Vento	13800	31	4499	95,13
607 2	10	2021	14964	31	156	PC123700 96	202110136086	1	3	18/10/2021 08:51	19/10/2021 07:53	Interna-Não programada-Meio ambiente-Descarga Atmosférica	34500	3	27081	69,10
607 2	10	2021	14964	31	156	PC123700 96	202110136086	1	3	19/10/2021 09:37	19/10/2021 19:30	Interna-Não programada-Meio ambiente-Descarga Atmosférica	34500	3	27081	29,65
607 2	10	2021	14978	31	216	6902970	202110136091	1	3	18/10/2021 09:36	19/10/2021 19:42	Interna-Não programada-Meio ambiente-Vento	220	1	8616	34,10
607 2	10	2021	14913	3	73	GT120001 27	202110136093	1	3	18/10/2021 08:29	18/10/2021 15:19	Interna-Não programada-Meio ambiente-Descarga Atmosférica	13800	26	15758	177,6 5
607 2	10	2021	14907	4	58	11686881	202110136097	1	3	18/10/2021 09:37	18/10/2021 23:56	Interna-Não programada-Meio ambiente-Vento	220	1	44418	14,30
607 2	10	2021	14979	3	202	SL213236 03	202110136107	1	3	18/10/2021 09:38	18/10/2021 17:07	Interna-Não programada-Meio ambiente-Descarga Atmosférica	220	1	17196	7,48
607 2	10	2021	14968	33	327	TD211998 44	202110136117	1	3	18/10/2021 09:39	19/10/2021 10:15	Interna-Não programada-Meio ambiente-Vento	220	1	10279	24,59
607 2	10	2021	16491	30	49	AI212329 72	202110136119	1	3	18/10/2021 09:39	18/10/2021 14:56	Interna-Não programada-Meio ambiente-Vento	220	2	17301	10,53
607 2	10	2021	14939	1	112	22600359 00	202110136123	1	3	18/10/2021 09:40	19/10/2021 12:03	Interna-Não programada-Meio ambiente-Vento	220	1	13683	26,38
607 2	10	2021	14980	2	171	6644053	202110136124	1	3	18/10/2021 23:09	19/10/2021 11:57	Interna-Não programada-Meio ambiente-Vento	69000	584	13656	7484, 77
607 2	10	2021	14980	2	171	SM116405 083	202110136124	1	3	19/10/2021 03:58	19/10/2021 11:58	Interna-Não programada-Meio ambiente-Vento	13800	214	13656	1709, 80
607 2	10	2021	14956	2	581	MY12324 340	202110136128	1	3	18/10/2021 07:32	18/10/2021 13:35	Interna-Não programada-Meio ambiente-Descarga Atmosférica	13800	13	32092	78,51
607 2	10	2021	16478	1	350	AO320955 49	202110136137	1	3	18/10/2021 09:41	18/10/2021 13:43	Interna-Não programada-Meio ambiente-Vento	13800	5	8600	20,14
607 2	10	2021	14881	32	30	CP212511 15	202110136149	1	3	18/10/2021 09:42	18/10/2021 13:45	Interna-Não programada-Meio ambiente-Descarga Atmosférica	220	1	11745	4,04
607 2	10	2021	14934	30	103	29009706 0	202110136159	1	3	18/10/2021 09:43	18/10/2021 14:43	Interna-Não programada-Meio ambiente-Vento	220	1	7069	4,99
607 2	10	2021	14924	31	88	GS120616 17	202110136164	1	3	18/10/2021 09:28	18/10/2021 14:12	Interna-Não programada-Meio ambiente-Descarga Atmosférica	34500	6	9944	28,35
607 2	10	2021	14936	1	237	AN214020 80	202110136165	1	3	18/10/2021 09:44	18/10/2021 11:24	Interna-Não programada-Meio ambiente-Vento	220	2	39286	3,32
607 2	10	2021	15732	1	303	BO212848 53	202110136166	1	3	18/10/2021 09:44	18/10/2021 11:47	Interna-Não programada-Meio ambiente-Descarga Atmosférica	220	7	15382	14,29

607 2	10	2021	15742	2	99	69024315 7	202110136168	1	3	18/10/2021 09:44	18/10/2021 11:55	Interna-Não programada-Meio ambiente-Vento	220	1	23365	2,17
607 2	10	2021	14904	34	283	FB212563 87	202110136189	1	3	18/10/2021 09:46	18/10/2021 10:56	Interna-Não programada-Meio ambiente-Vento	220	1	11431	1,16
607 2	10	2021	14965	3	57	AP112033 58	202110136194	1	3	18/10/2021 09:24	18/10/2021 13:07	Interna-Não programada-Meio ambiente-Vento	220	228	51287	845,3 1
607 2	10	2021	14941	32	329	MP12299 716	202110136195	1	3	18/10/2021 09:06	18/10/2021 13:21	Interna-Não programada-Meio ambiente-Descarga Atmosférica	34500	20	7415	84,76
607 2	10	2021	15729	8	245	RV212606 74	202110136205	1	3	18/10/2021 09:46	18/10/2021 09:55	Interna-Não programada-Meio ambiente-Vento	220	1	14798	0,15
607 2	10	2021	15748	1	354	45000129 5	202110136207	1	3	18/10/2021 09:48	18/10/2021 16:14	Interna-Não programada-Meio ambiente-Vento	220	1	11644	6,42
607 2	10	2021	14906	1	56	GE113213 75	202110136209	1	3	18/10/2021 09:48	18/10/2021 11:01	Interna-Não programada-Meio ambiente-Descarga Atmosférica	220	1	31119	1,20
607 2	10	2021	14945	2	127	NA184313 07TS	202110136216	1	3	18/10/2021 09:19	19/10/2021 15:40	Interna-Não programada-Meio ambiente-Vento	13800	2	9866	60,69
607 2	10	2021	14945	2	127	NA184313 07TS	202110136216	1	3	18/10/2021 09:19	19/10/2021 21:22	Interna-Não programada-Meio ambiente-Vento	13800	9	9866	324,4 5
607 2	10	2021	14945	2	127	NA120572 01	202110136216	1	3	18/10/2021 09:19	19/10/2021 21:49	Interna-Não programada-Meio ambiente-Vento	13800	10	9866	364,9 6
607 2	10	2021	14945	2	127	NA121566 13	202110136216	1	3	18/10/2021 09:19	19/10/2021 23:22	Interna-Não programada-Meio ambiente-Vento	13800	14	9866	532,7 8
607 2	10	2021	14945	2	127	NA122203 57	202110136216	1	3	18/10/2021 09:19	19/10/2021 23:50	Interna-Não programada-Meio ambiente-Vento	13800	8	9866	308,1 4
607 2	10	2021	14945	2	127	NA184313 07TS	202110136216	1	3	18/10/2021 09:19	19/10/2021 23:55	Interna-Não programada-Meio ambiente-Vento	13800	13	9866	501,7 2
607 2	10	2021	14896	1	524	SQ123406 37	202110136218	1	3	18/10/2021 09:49	18/10/2021 12:50	Interna-Não programada-Meio ambiente-Vento	13800	2	4292	6,02
607 2	10	2021	16491	1	17	PU210262 45	202110136224	1	3	18/10/2021 09:49	18/10/2021 21:57	Interna-Não programada-Meio ambiente-Vento	220	2	17301	24,25
607 2	10	2021	14956	31	114	MY10401 436	202110136226	1	3	18/10/2021 09:46	18/10/2021 11:49	Interna-Não programada-Meio ambiente-Vento	34500	8	32092	16,29
607 2	10	2021	14956	31	114	MY12360 793LD	202110136226	1	3	18/10/2021 09:46	18/10/2021 15:14	Interna-Não programada-Meio ambiente-Vento	34500	7	32092	38,23
607 2	10	2021	14956	31	114	MY10401 436	202110136226	1	3	18/10/2021 09:46	18/10/2021 17:19	Interna-Não programada-Meio ambiente-Vento	34500	14	32092	105,5 5
607 2	10	2021	14956	31	114	MY10401 436	202110136226	1	3	18/10/2021 09:46	19/10/2021 12:25	Interna-Não programada-Meio ambiente-Vento	34500	2	32092	53,27
607 2	10	2021	14956	31	114	MY10401 436	202110136226	1	3	18/10/2021 09:46	19/10/2021 13:14	Interna-Não programada-Meio ambiente-Vento	34500	5	32092	137,3 2
607 2	10	2021	14956	31	114	MY13429 271B	202110136226	1	3	18/10/2021 17:05	18/10/2021 17:19	Interna-Não programada-Meio ambiente-Vento	220	1	32092	0,24
607 2	10	2021	14971	2	421	12044014 3	202110136229	1	3	18/10/2021 09:50	19/10/2021 03:54	Interna-Não programada-Meio ambiente-Vento	220	1	52255	18,06
607 2	10	2021	14865	31	9	AC211430 15	202110136234	1	3	18/10/2021 09:50	18/10/2021 14:24	Interna-Não programada-Meio ambiente-Vento	220	1	17422	4,56
607 2	10	2021	14947	4	132	OV213174 33	202110136238	1	3	18/10/2021 09:52	19/10/2021 15:51	Interna-Não programada-Meio ambiente-Descarga Atmosférica	220	1	13506	30,00
607 2	10	2021	14925	3	88	10014664 737	202110136239	1	3	18/10/2021 09:52	18/10/2021 11:35	Interna-Não programada-Meio ambiente-Vento	220	1	18387	1,71
607 2	10	2021	14942	5	233	GN11100 964	202110136246	1	3	18/10/2021 09:40	18/10/2021 14:20	Interna-Não programada-Meio ambiente-Vento	220	236	51304	1100, 94
607 2	10	2021	14890	1	34	10003617 562	202110136248	1	3	18/10/2021 09:53	18/10/2021 14:31	Interna-Não programada-Meio ambiente-Vento	220	1	46335	4,63
607 2	10	2021	14940	32	109	DH212037 52	202110136268	1	3	18/10/2021 09:54	18/10/2021 22:12	Interna-Não programada-Meio ambiente-Vento	220	2	95622	24,58
607 2	10	2021	16487	3	63	GN11002 923	202110136275	1	3	18/10/2021 09:12	18/10/2021 16:46	Interna-Não programada-Meio ambiente-Árvore ou Vegetação	220	97	41335	732,4 8

607 2	10	2021	14944	3	124	15007779 8	202110136280	1	3	18/10/2021 09:55	18/10/2021 12:15	Interna-Não programada-Meio ambiente-Vento	220	1	23787	2,32
607 2	10	2021	16478	2	350	A0120955 11	202110136285	1	3	18/10/2021 09:56	18/10/2021 14:01	Interna-Não programada-Meio ambiente-Vento	13800	4	8600	16,28
607 2	10	2021	16490	2	59	GN12424 226	202110136286	1	3	18/10/2021 08:26	18/10/2021 13:01	Interna-Não programada-Meio ambiente-Árvore ou Vegetação	13800	34	23890	155,8 3
607 2	10	2021	14984	2	176	TR110748 19	202110136287	1	3	18/10/2021 06:04	18/10/2021 16:36	Interna-Não programada-Meio ambiente-Vento	220	184	42262	1936, 70
607 2	10	2021	14930	35	374	29700046 35	202110136291	1	3	18/10/2021 09:57	18/10/2021 13:43	Interna-Não programada-Meio ambiente-Vento	220	1	53161	3,76
607 2	10	2021	14981	8	498	10010831 078	202110136293	1	3	18/10/2021 09:57	18/10/2021 11:34	Interna-Não programada-Meio ambiente-Vento	220	1	44862	1,61
607 2	10	2021	14943	31	197	CJ213192 87	202110136296	1	3	18/10/2021 09:57	18/10/2021 16:59	Interna-Não programada-Meio ambiente-Descarga Atmosférica	220	1	14207	7,02
607 2	10	2021	15747	3	148	PR110438 09	202110136307	1	3	18/10/2021 09:58	18/10/2021 14:33	Interna-Não programada-Meio ambiente-Vento	220	161	14576	737,7 4
607 2	10	2021	14956	1	242	PW12026 242	202110136315	1	3	18/10/2021 08:06	18/10/2021 11:27	Interna-Não programada-Meio ambiente-Descarga Atmosférica	13800	2	32092	6,67
607 2	10	2021	15737	6	59	GN11000 400	202110136334	1	3	18/10/2021 09:32	18/10/2021 14:03	Interna-Não programada-Meio ambiente-Árvore ou Vegetação	220	115	14345	519,2 6
607 2	10	2021	15740	3	420	14209263	202110136344	1	3	18/10/2021 10:02	18/10/2021 15:24	Interna-Não programada-Meio ambiente-Vento	220	1	53745	5,36
607 2	10	2021	14978	33	216	TL122046 18	202110136346	1	3	18/10/2021 10:02	18/10/2021 16:26	Interna-Não programada-Meio ambiente-Descarga Atmosférica	34500	3	8616	19,18
607 2	10	2021	14887	32	225	IP214571 46	202110136350	1	3	18/10/2021 10:02	18/10/2021 15:23	Interna-Não programada-Meio ambiente-Descarga Atmosférica	220	3	3376	16,01
607 2	10	2021	14971	9	421	12011791 5	202110136358	1	3	18/10/2021 10:04	18/10/2021 19:02	Interna-Não programada-Meio ambiente-Vento	220	1	52255	8,96
607 2	10	2021	15732	1	220	10030929 421	202110136359	1	3	18/10/2021 10:04	18/10/2021 22:30	Interna-Não programada-Meio ambiente-Vento	220	1	15382	12,43
607 2	10	2021	14879	1	95	IM212395 29	202110136366	1	3	18/10/2021 10:06	18/10/2021 11:50	Interna-Não programada-Meio ambiente-Descarga Atmosférica	220	1	28625	1,73
607 2	10	2021	14877	2	25	BT120301 59	202110136375	1	3	18/10/2021 10:08	18/10/2021 14:15	Interna-Não programada-Meio ambiente-Descarga Atmosférica	13800	3	7280	12,35
607 2	10	2021	16494	1	583	27501235 44	202110136376	1	3	18/10/2021 10:08	18/10/2021 19:28	Interna-Não programada-Meio ambiente-Vento	220	1	17220	9,33
607 2	10	2021	14921	1	169	RV213038 72	202110136377	1	3	18/10/2021 10:08	18/10/2021 18:02	Interna-Não programada-Meio ambiente-Vento	220	2	11745	15,78
607 2	10	2021	15748	31	148	UT210759 53	202110136381	1	3	18/10/2021 10:09	18/10/2021 15:50	Interna-Não programada-Meio ambiente-Vento	220	1	11644	5,68
607 2	10	2021	14916	1	76	21164656	202110136389	1	3	18/10/2021 10:11	18/10/2021 13:16	Interna-Não programada-Meio ambiente-Vento	220	1	18968	3,08
607 2	10	2021	14872	14	60	GN11002 662	202110136394	1	3	18/10/2021 10:00	18/10/2021 11:10	Interna-Não programada-Meio ambiente-Vento	220	130	40511	151,4 9
607 2	10	2021	16474	14	61	GN12000 607	202110136398	1	3	18/10/2021 09:04	18/10/2021 11:24	Interna-Não programada-Meio ambiente-Vento	13800	290	17724	676,3 4
607 2	10	2021	14918	32	123	IA121509 91	202110136401	1	3	18/10/2021 10:12	18/10/2021 17:08	Interna-Não programada-Meio ambiente-Vento	34500	8	33253	55,40
607 2	10	2021	14981	9	498	10022182 657	202110136404	1	3	18/10/2021 10:13	18/10/2021 13:09	Interna-Não programada-Meio ambiente-Vento	220	1	44862	2,93
607 2	10	2021	14865	31	9	KB214065 02	202110136406	1	3	18/10/2021 10:13	18/10/2021 22:29	Interna-Não programada-Meio ambiente-Descarga Atmosférica	220	1	17422	12,26
607 2	10	2021	14918	31	123	ND11115 566	202110136417	1	3	18/10/2021 10:14	18/10/2021 13:47	Interna-Não programada-Meio ambiente-Vento	220	84	33253	297,9 2
607 2	10	2021	14889	2	263	OU12085 107	202110136419	1	3	18/10/2021 07:14	18/10/2021 13:09	Interna-Não programada-Meio ambiente-Vento	13800	10	20406	59,09
607 2	10	2021	16494	3	129	NQ11354 572	202110136424	1	3	18/10/2021 10:14	18/10/2021 16:32	Interna-Não programada-Meio ambiente-Descarga Atmosférica	220	1	17220	6,29

607 2	10	2021	14889	1	89	20000049 15	202110136425	1	3	18/10/2021 10:15	18/10/2021 17:48	Interna-Não programada-Meio ambiente-Vento	220	1	20406	7,55
607 2	10	2021	14906	3	56	55002455 4	202110136430	1	3	18/10/2021 10:15	18/10/2021 15:10	Interna-Não programada-Meio ambiente-Vento	220	1	31119	4,91
607 2	10	2021	15741	11	420	10007498 177	202110136435	1	3	18/10/2021 10:16	18/10/2021 10:51	Interna-Não programada-Meio ambiente-Vento	220	1	77540	0,58
607 2	10	2021	14865	1	128	AC120000 93	202110136437	1	3	18/10/2021 09:06	18/10/2021 11:36	Interna-Não programada-Meio ambiente-Descarga Atmosférica	13800	4	17422	9,98
607 2	10	2021	14942	5	233	GN11162 194	202110136439	1	3	18/10/2021 10:12	18/10/2021 11:59	Interna-Não programada-Meio ambiente-Descarga Atmosférica	220	247	51304	439,3 9
607 2	10	2021	14957	1	145	PG212978 76	202110136442	1	3	18/10/2021 10:17	18/10/2021 12:13	Interna-Não programada-Meio ambiente-Descarga Atmosférica	220	1	4499	1,93
607 2	10	2021	14879	2	29	CC113609 13	202110136449	1	3	18/10/2021 10:00	18/10/2021 14:40	Interna-Não programada-Meio ambiente-Vento	220	63	28625	293,6 7
607 2	10	2021	14940	2	290	LZ210845 38	202110136457	1	3	18/10/2021 10:19	18/10/2021 18:10	Interna-Não programada-Meio ambiente-Descarga Atmosférica	220	1	95622	7,85
607 2	10	2021	14970	1	160	19872853	202110136468	1	3	18/10/2021 10:20	18/10/2021 11:40	Interna-Não programada-Meio ambiente-Vento	13800	208	36118	275,6 6
607 2	10	2021	16488	3	61	13867957	202110136472	1	3	18/10/2021 10:20	18/10/2021 15:32	Interna-Não programada-Meio ambiente-Vento	220	1	38822	5,19
607 2	10	2021	14972	1	162	PJ210430 90	202110136500	1	3	18/10/2021 10:21	18/10/2021 12:51	Interna-Não programada-Meio ambiente-Vento	220	1	2356	2,49
607 2	10	2021	16475	2	453	GN12288 620	202110136502	1	3	18/10/2021 10:11	18/10/2021 12:27	Interna-Não programada-Meio ambiente-Descarga Atmosférica	13800	932	46816	2105, 80
607 2	10	2021	16491	1	335	CO120040 45	202110136510	1	3	18/10/2021 10:14	18/10/2021 12:52	Interna-Não programada-Meio ambiente-Vento	13800	16	17301	41,91
607 2	10	2021	16491	2	348	DN21145 976	202110136513	1	3	18/10/2021 10:22	18/10/2021 16:31	Interna-Não programada-Meio ambiente-Descarga Atmosférica	220	1	17301	6,14
607 2	10	2021	14859	1	168	SN110474 41	202110136515	1	3	18/10/2021 09:57	18/10/2021 15:51	Interna-Não programada-Meio ambiente-Árvore ou Vegetação	220	110	25907	647,9 9
607 2	10	2021	16493	2	388	GP212732 44	202110136516	1	3	18/10/2021 10:23	18/10/2021 21:56	Interna-Não programada-Meio ambiente-Vento	220	1	16165	11,54
607 2	10	2021	16491	1	473	SC122990 48	202110136525	1	3	18/10/2021 10:24	18/10/2021 15:23	Interna-Não programada-Meio ambiente-Descarga Atmosférica	13800	4	17301	19,90
607 2	10	2021	14933	1	102	JA120688 65	202110136532	1	3	18/10/2021 10:25	18/10/2021 12:13	Interna-Não programada-Meio ambiente-Descarga Atmosférica	13800	10	19028	17,98
607 2	10	2021	15731	3	36	10024822 653	202110136545	1	3	18/10/2021 10:26	18/10/2021 20:33	Interna-Não programada-Meio ambiente-Vento	220	1	4691	10,11
607 2	10	2021	14879	34	27	CC211916 42	202110136547	1	3	18/10/2021 10:26	18/10/2021 14:13	Interna-Não programada-Meio ambiente-Descarga Atmosférica	220	2	28625	7,56
607 2	10	2021	14933	1	102	JA121168 81	202110136548	1	3	18/10/2021 08:15	18/10/2021 15:17	Interna-Não programada-Meio ambiente-Descarga Atmosférica	13800	12	19028	84,24
607 2	10	2021	14856	7	240	GN11001 965	202110136557	1	3	18/10/2021 08:39	18/10/2021 16:28	Interna-Não programada-Meio ambiente-Vento	220	98	17766	765,1 1
607 2	10	2021	14962	1	366	HD123203 90	202110136567	1	3	18/10/2021 10:30	19/10/2021 13:00	Interna-Não programada-Meio ambiente-Árvore ou Vegetação	13800	2	14960	53,01
607 2	10	2021	14971	2	421	LZ110001 03	202110136571	1	3	18/10/2021 10:30	18/10/2021 23:31	Interna-Não programada-Meio ambiente-Vento	220	121	52255	1573, 67
607 2	10	2021	14989	1	80	30128249	202110136580	1	3	18/10/2021 10:31	18/10/2021 13:40	Interna-Não programada-Meio ambiente-Vento	220	1	23781	3,14
607 2	10	2021	14940	1	6	32001304 51	202110136584	1	3	18/10/2021 10:32	18/10/2021 15:59	Interna-Não programada-Meio ambiente-Vento	220	1	95622	5,44
607 2	10	2021	14912	1	104	JV210960 18	202110136585	1	3	18/10/2021 10:32	18/10/2021 14:46	Interna-Não programada-Meio ambiente-Vento	220	1	6704	4,22
607 2	10	2021	14963	2	414	PO122538 74	202110136587	1	3	18/10/2021 09:42	18/10/2021 14:22	Interna-Não programada-Meio ambiente-Vento	13800	4	27095	18,63
607 2	10	2021	14984	2	176	10027663 297	202110136593	1	3	18/10/2021 10:33	18/10/2021 19:10	Interna-Não programada-Meio ambiente-Vento	220	1	42262	8,61

607 2	10	2021	14859	1	168	SN212148 29	202110136594	1	3	18/10/2021 10:33	18/10/2021 15:09	Interna-Não programada-Meio ambiente-Descarga Atmosférica	220	1	25907	4,59
607 2	10	2021	14930	31	374	FA123833 92	202110136605	1	3	18/10/2021 10:35	18/10/2021 12:46	Interna-Não programada-Meio ambiente-Vento	34500	2	53161	4,36
607 2	10	2021	14906	2	56	55018516 1	202110136611	1	3	18/10/2021 10:35	18/10/2021 16:16	Interna-Não programada-Meio ambiente-Vento	220	1	31119	5,67
607 2	10	2021	14918	31	1	96200039 92	202110136616	1	3	18/10/2021 10:36	18/10/2021 12:50	Interna-Não programada-Meio ambiente-Vento	220	1	33253	2,23
607 2	10	2021	14944	3	124	MR21075 177	202110136617	1	3	18/10/2021 10:36	18/10/2021 16:08	Interna-Não programada-Meio ambiente-Descarga Atmosférica	220	1	23787	5,52
607 2	10	2021	14920	2	96	IN123856 30	202110136624	1	3	18/10/2021 10:36	18/10/2021 11:52	Interna-Não programada-Meio ambiente-Descarga Atmosférica	13800	25	14420	31,38
607 2	10	2021	14894	2	204	PV123812 93	202110136627	1	3	18/10/2021 10:37	18/10/2021 18:21	Interna-Não programada-Meio ambiente-Vento	13800	11	18031	85,00
607 2	10	2021	15730	1	415	RV120627 19	202110136628	1	3	18/10/2021 06:22	18/10/2021 15:20	Interna-Não programada-Meio ambiente-Vento	13800	7	1271	62,73
607 2	10	2021	14923	2	309	FN210318 13	202110136634	1	3	18/10/2021 10:37	18/10/2021 17:01	Interna-Não programada-Meio ambiente-Descarga Atmosférica	220	1	32349	6,39
607 2	10	2021	14971	9	421	LZ124142 09	202110136641	1	3	18/10/2021 07:23	18/10/2021 14:02	Interna-Não programada-Meio ambiente-Vento	13800	8	52255	53,14
607 2	10	2021	15733	33	347	KR211715 94	202110136642	1	3	18/10/2021 10:38	18/10/2021 20:30	Interna-Não programada-Meio ambiente-Vento	220	1	17318	9,86
607 2	10	2021	15748	31	584	IP211076 82	202110136660	1	3	18/10/2021 10:40	18/10/2021 23:59	Interna-Não programada-Meio ambiente-Vento	220	1	11644	13,32
607 2	10	2021	14958	2	146	PJ210076 09	202110136664	1	3	18/10/2021 10:40	18/10/2021 22:30	Interna-Não programada-Meio ambiente-Descarga Atmosférica	220	1	11518	11,84
607 2	10	2021	15739	7	62	10032676 326	202110136665	1	3	18/10/2021 10:41	19/10/2021 01:32	Interna-Não programada-Meio ambiente-Vento	220	1	47056	14,84
607 2	10	2021	14964	31	156	PC213268 13	202110136667	1	3	18/10/2021 10:41	18/10/2021 14:00	Interna-Não programada-Meio ambiente-Descarga Atmosférica	220	1	27081	3,31
607 2	10	2021	14930	35	374	FA122577 58LD	202110136673	1	3	18/10/2021 10:41	18/10/2021 21:28	Interna-Não programada-Meio ambiente-Vento	220	1	53161	10,78
607 2	10	2021	14930	35	374	FA122577 58LD	202110136673	1	3	18/10/2021 17:26	18/10/2021 21:28	Interna-Não programada-Meio ambiente-Vento	34500	3	53161	12,09
607 2	10	2021	14879	1	29	CA120842 82	202110136674	1	3	18/10/2021 10:30	18/10/2021 23:22	Interna-Não programada-Meio ambiente-Descarga Atmosférica	13800	5	28625	64,31
607 2	10	2021	15731	1	36	SW11169 127	202110136675	1	3	18/10/2021 10:41	18/10/2021 12:58	Interna-Não programada-Meio ambiente-Vento	220	6	4691	13,62
607 2	10	2021	14956	2	581	MY18043 897TS	202110136686	1	3	18/10/2021 10:31	18/10/2021 17:11	Interna-Não programada-Meio ambiente-Descarga Atmosférica	13800	123	32092	819,1 8
607 2	10	2021	14956	2	581	MY18043 897TS	202110136686	1	3	18/10/2021 17:32	18/10/2021 20:57	Interna-Não programada-Meio ambiente-Descarga Atmosférica	13800	8	32092	27,32
607 2	10	2021	14956	2	581	MY13234 529	202110136686	1	3	18/10/2021 17:32	18/10/2021 22:31	Interna-Não programada-Meio ambiente-Descarga Atmosférica	13800	60	32092	298,9 7
607 2	10	2021	14956	2	581	MY13274 048	202110136686	1	3	18/10/2021 17:32	19/10/2021 00:39	Interna-Não programada-Meio ambiente-Descarga Atmosférica	13800	18	32092	128,0 4
607 2	10	2021	14956	2	581	MY12360 839RE	202110136686	1	3	18/10/2021 17:32	19/10/2021 13:52	Interna-Não programada-Meio ambiente-Descarga Atmosférica	13800	21	32092	427,2 2
607 2	10	2021	14956	2	581	MY12133 261LD	202110136686	1	3	18/10/2021 17:32	19/10/2021 17:52	Interna-Não programada-Meio ambiente-Descarga Atmosférica	13800	6	32092	146,0 1
607 2	10	2021	14956	2	581	MY12274 047LD	202110136686	1	3	18/10/2021 17:32	19/10/2021 21:03	Interna-Não programada-Meio ambiente-Descarga Atmosférica	13800	5	32092	137,6 3
607 2	10	2021	14956	2	581	MY12251 925LD	202110136686	1	3	18/10/2021 17:32	19/10/2021 22:15	Interna-Não programada-Meio ambiente-Descarga Atmosférica	13800	4	32092	114,8 5
607 2	10	2021	14956	2	581	MY12360 839RE	202110136686	1	3	19/10/2021 08:06	19/10/2021 13:52	Interna-Não programada-Meio ambiente-Descarga Atmosférica	220	1	32092	5,77
607 2	10	2021	14956	2	581	MY12360 839RE	202110136686	1	3	19/10/2021 11:30	19/10/2021 13:52	Interna-Não programada-Meio ambiente-Descarga Atmosférica	13800	4	32092	9,46

607 2	10	2021	14956	2	581	MY18043 89775	202110136686	1	3	19/10/2021 12:43	19/10/2021 13:52	Interna-Não programada-Meio ambiente-Descarga Atmosférica	13800	82	32092	94,16
607 2	10	2021	14977	1	316	SF211556 69	202110136689	1	3	18/10/2021 10:43	18/10/2021 13:12	Interna-Não programada-Meio ambiente-Descarga Atmosférica	220	1	6251	2,48
607 2	10	2021	14964	1	231	GB120002 04	202110136696	1	3	18/10/2021 10:44	19/10/2021 07:00	Interna-Não programada-Meio ambiente-Descarga Atmosférica	13800	3	27081	60,77
607 2	10	2021	14902	1	49	FR120968 09	202110136699	1	3	18/10/2021 10:44	18/10/2021 18:39	Interna-Não programada-Meio ambiente-Descarga Atmosférica	13800	4	5197	31,60
607 2	10	2021	14930	34	374	CW12381 545	202110136713	1	3	18/10/2021 10:46	18/10/2021 23:29	Interna-Não programada-Meio ambiente-Vento	34500	2	53161	25,43
607 2	10	2021	14918	1	1	19400023 61	202110136720	1	3	18/10/2021 10:47	18/10/2021 13:25	Interna-Não programada-Meio ambiente-Vento	220	1	33253	2,62
607 2	10	2021	15731	5	36	AP213380 17	202110136725	1	3	18/10/2021 10:48	18/10/2021 13:07	Interna-Não programada-Meio ambiente-Descarga Atmosférica	220	1	4691	2,31
607 2	10	2021	16493	1	338	GP111930 48	202110136730	1	3	18/10/2021 10:17	18/10/2021 15:36	Interna-Não programada-Meio ambiente-Vento	220	77	16165	409,08
607 2	10	2021	14989	3	80	30070790	202110136740	1	3	18/10/2021 10:49	18/10/2021 14:18	Interna-Não programada-Meio ambiente-Vento	220	1	23781	3,47
607 2	10	2021	14889	30	34	CT211042 07	202110136746	1	3	18/10/2021 10:50	18/10/2021 14:55	Interna-Não programada-Meio ambiente-Vento	220	1	20406	4,07
607 2	10	2021	16487	2	63	11692649	202110136748	1	3	18/10/2021 10:51	18/10/2021 18:11	Interna-Não programada-Meio ambiente-Vento	220	1	41335	7,33
607 2	10	2021	14909	19	58	GN16404 940	202110136764	1	3	18/10/2021 10:49	18/10/2021 11:38	Interna-Não programada-Meio ambiente-Vento	13800	89	47321	73,18
607 2	10	2021	14907	6	58	GN10380 008	202110136764	1	3	18/10/2021 12:21	18/10/2021 12:29	Interna-Não programada-Meio ambiente-Vento	13800	3849	44418	519,62
607 2	10	2021	14907	6	58	GN10380 003	202110136764	1	3	18/10/2021 12:21	18/10/2021 12:41	Interna-Não programada-Meio ambiente-Vento	13800	2482	44418	806,65
607 2	10	2021	14907	6	58	GN16413 582	202110136764	1	3	18/10/2021 12:21	18/10/2021 12:41	Interna-Não programada-Meio ambiente-Vento	13800	4039	44418	1341,85
607 2	10	2021	14907	6	58	GN16407 397	202110136764	1	3	18/10/2021 12:21	18/10/2021 15:13	Interna-Não programada-Meio ambiente-Vento	13800	239	44418	686,46
607 2	10	2021	14907	6	58	GN11001 214	202110136764	1	3	18/10/2021 12:21	19/10/2021 11:29	Interna-Não programada-Meio ambiente-Vento	13800	92	44418	2128,29
607 2	10	2021	14909	19	58	GN10394 636	202110136764	1	3	18/10/2021 12:21	18/10/2021 12:32	Interna-Não programada-Meio ambiente-Vento	13800	6	47321	1,03
607 2	10	2021	14909	19	58	GN16404 940	202110136764	1	3	18/10/2021 12:21	18/10/2021 16:50	Interna-Não programada-Meio ambiente-Vento	13800	87	47321	389,23
607 2	10	2021	14909	19	58	GN13218 025	202110136764	1	3	18/10/2021 12:21	18/10/2021 17:48	Interna-Não programada-Meio ambiente-Vento	13800	2	47321	10,91
607 2	10	2021	14907	6	58	GN10380 008	202110136764	1	3	18/10/2021 12:30	18/10/2021 12:37	Interna-Não programada-Meio ambiente-Vento	13800	1895	44418	210,03
607 2	10	2021	14907	6	58	GN16404 309	202110136764	1	3	18/10/2021 12:30	18/10/2021 12:40	Interna-Não programada-Meio ambiente-Vento	13800	396	44418	63,80
607 2	10	2021	14907	6	58	GN16424 488	202110136764	1	3	18/10/2021 12:30	18/10/2021 15:09	Interna-Não programada-Meio ambiente-Vento	13800	2	44418	5,29
607 2	10	2021	14907	6	58	SW16413 599	202110136764	1	3	18/10/2021 12:30	18/10/2021 16:20	Interna-Não programada-Meio ambiente-Vento	13800	1556	44418	5948,67
607 2	10	2021	14907	6	58	SW16413 599	202110136764	1	3	18/10/2021 14:58	18/10/2021 16:20	Interna-Não programada-Meio ambiente-Vento	13800	516	44418	701,33
607 2	10	2021	14909	23	58	XX001051 81	202110136764	1	3	19/10/2021 07:37	19/10/2021 08:50	Interna-Não programada-Meio ambiente-Vento	13800	102	47321	124,30
607 2	10	2021	14907	6	58	GN16407 397	202110136764	1	3	19/10/2021 11:19	19/10/2021 11:50	Interna-Não programada-Meio ambiente-Vento	13800	308	44418	156,22
607 2	10	2021	14907	6	58	GN13000 309	202110136764	1	3	19/10/2021 13:20	19/10/2021 13:37	Interna-Não programada-Meio ambiente-Vento	13800	92	44418	26,32
607 2	10	2021	14961	2	190	10034544 290	202110136775	1	3	18/10/2021 10:53	18/10/2021 12:05	Interna-Não programada-Meio ambiente-Vento	220	1	40300	1,19

607 2	10	2021	14887	1	225	CM12231 703	202110136779	1	3	18/10/2021 09:13	18/10/2021 14:42	Interna-Não programada-Meio ambiente-Vento	13800	10	3376	54,69
607 2	10	2021	14944	2	341	MR12098 214	202110136780	1	3	18/10/2021 07:39	18/10/2021 14:31	Interna-Não programada-Meio ambiente-Vento	13800	13	23787	89,19
607 2	10	2021	14953	4	330	PL210632 29	202110136791	1	3	18/10/2021 10:55	19/10/2021 00:05	Interna-Não programada-Meio ambiente-Vento	220	1	20177	13,16
607 2	10	2021	14920	30	80	NV123231 71	202110136794	1	3	18/10/2021 10:55	18/10/2021 21:00	Interna-Não programada-Meio ambiente-Vento	220	1	14420	10,07
607 2	10	2021	14858	7	373	48301300 30	202110136798	1	3	18/10/2021 10:56	18/10/2021 13:14	Interna-Não programada-Meio ambiente-Vento	220	1	68381	2,29
607 2	10	2021	14962	1	151	PK121829 28	202110136801	1	3	18/10/2021 10:53	19/10/2021 11:50	Interna-Não programada-Meio ambiente-Descarga Atmosférica	13800	15	14960	374,1 6
607 2	10	2021	14863	10	5	21083447	202110136802	1	3	18/10/2021 10:56	18/10/2021 14:05	Interna-Não programada-Meio ambiente-Vento	220	1	91449	3,13
607 2	10	2021	14893	31	243	SX123038 36	202110136806	1	3	18/10/2021 10:57	18/10/2021 12:49	Interna-Não programada-Meio ambiente-Vento	220	1	5054	1,86
607 2	10	2021	14925	1	88	MD21220 155	202110136808	1	3	18/10/2021 10:57	18/10/2021 12:23	Interna-Não programada-Meio ambiente-Vento	220	2	18387	2,85
607 2	10	2021	14907	6	58	GN16414 483	202110136810	1	3	18/10/2021 10:49	18/10/2021 10:52	Interna-Não programada-Meio ambiente-Vento	13800	4980	44418	275,2 8
607 2	10	2021	14956	31	114	MY21306 519	202110136815	1	3	18/10/2021 10:59	18/10/2021 20:24	Interna-Não programada-Meio ambiente-Vento	220	1	32092	9,41
607 2	10	2021	14956	31	114	MY13306 436	202110136815	1	3	18/10/2021 18:32	18/10/2021 19:40	Interna-Não programada-Meio ambiente-Vento	220	1	32092	1,14
607 2	10	2021	14987	1	540	SV122874 60	202110136830	1	3	18/10/2021 11:00	19/10/2021 12:30	Interna-Não programada-Meio ambiente-Vento	13800	15	17278	382,3 1
607 2	10	2021	14987	1	540	SV122874 60	202110136830	1	3	19/10/2021 00:47	19/10/2021 02:42	Interna-Não programada-Meio ambiente-Vento	13800	71	17278	136,4 6
607 2	10	2021	14987	1	540	SV122874 60	202110136830	1	3	19/10/2021 09:13	19/10/2021 12:30	Interna-Não programada-Meio ambiente-Vento	13800	71	17278	232,7 2
607 2	10	2021	14958	31	146	PI213331 38	202110136836	1	3	18/10/2021 11:01	18/10/2021 21:35	Interna-Não programada-Meio ambiente-Descarga Atmosférica	220	1	11518	10,55
607 2	10	2021	14976	1	569	SU122964 83	202110136840	1	3	18/10/2021 06:49	18/10/2021 16:26	Interna-Não programada-Meio ambiente-Descarga Atmosférica	13800	6	3259	57,68
607 2	10	2021	14961	3	190	PI121136 86	202110136843	1	3	18/10/2021 11:02	18/10/2021 16:55	Interna-Não programada-Meio ambiente-Vento	13800	101	40300	593,9 1
607 2	10	2021	14887	32	225	CM12270 743	202110136850	1	3	18/10/2021 09:54	18/10/2021 12:03	Interna-Não programada-Meio ambiente-Descarga Atmosférica	34500	2	3376	4,28
607 2	10	2021	14924	31	88	GS212172 14	202110136859	1	3	18/10/2021 11:04	18/10/2021 13:26	Interna-Não programada-Meio ambiente-Descarga Atmosférica	220	1	9944	2,37
607 2	10	2021	16484	31	570	RV212490 70	202110136864	1	3	18/10/2021 11:04	18/10/2021 13:54	Interna-Não programada-Meio ambiente-Vento	220	2	6507	5,65
607 2	10	2021	15733	33	347	KR122172 77	202110136868	1	3	18/10/2021 09:32	18/10/2021 15:36	Interna-Não programada-Meio ambiente-Vento	34500	12	17318	72,77
607 2	10	2021	14907	6	58	10033960 923	202110136876	1	3	18/10/2021 11:05	18/10/2021 13:47	Interna-Não programada-Meio ambiente-Vento	220	1	44418	2,69
607 2	10	2021	14863	6	5	AN210598 93	202110136877	1	3	18/10/2021 11:05	19/10/2021 00:38	Interna-Não programada-Meio ambiente-Descarga Atmosférica	220	3	91449	40,61
607 2	10	2021	14922	2	83	58001458 7	202110136878	1	3	18/10/2021 11:06	18/10/2021 15:20	Interna-Não programada-Meio ambiente-Vento	220	1	10551	4,23
607 2	10	2021	14879	2	210	10007659 626	202110136879	1	3	18/10/2021 11:06	20/10/2021 02:20	Interna-Não programada-Meio ambiente-Vento	220	1	28625	39,24
607 2	10	2021	14889	2	263	OU12376 099	202110136881	1	3	18/10/2021 11:06	18/10/2021 22:25	Interna-Não programada-Meio ambiente-Descarga Atmosférica	220	1	20406	11,31
607 2	10	2021	14920	2	333	IN211062 22	202110136885	1	3	18/10/2021 11:06	18/10/2021 12:13	Interna-Não programada-Meio ambiente-Descarga Atmosférica	220	1	14420	1,10
607 2	10	2021	14969	7	160	RV212134 80	202110136887	1	3	18/10/2021 11:00	18/10/2021 12:56	Interna-Não programada-Meio ambiente-Vento	220	1	33652	1,93

607 2	10	2021	14881	32	30	BH123313 95	202110136889	1	3	18/10/2021 11:07	18/10/2021 23:31	Interna-Não programada-Meio ambiente-Descarga Atmosférica	34500	71	11745	880,1 2
607 2	10	2021	14978	2	492	FAAA2118 0826	202110136897	1	3	18/10/2021 11:08	18/10/2021 12:20	Interna-Não programada-Meio ambiente-Vento	220	1	8616	1,20
607 2	10	2021	14934	1	167	SX214234 46	202110136899	1	3	18/10/2021 11:07	18/10/2021 17:12	Interna-Não programada-Meio ambiente-Árvore ou Vegetação	220	1	7069	6,08
607 2	10	2021	14934	1	167	SX123237 88LD	202110136899	1	3	18/10/2021 16:01	18/10/2021 17:29	Interna-Não programada-Meio ambiente-Árvore ou Vegetação	220	1	7069	1,47
607 2	10	2021	14924	32	88	GS213364 88	202110136900	1	3	18/10/2021 08:51	18/10/2021 13:55	Interna-Não programada-Meio ambiente-Descarga Atmosférica	220	1	9944	5,05
607 2	10	2021	16491	1	473	BS211863 32	202110136902	1	3	18/10/2021 11:08	18/10/2021 15:20	Interna-Não programada-Meio ambiente-Vento	220	1	17301	4,20
607 2	10	2021	14953	4	138	PL120418 08	202110136918	1	3	18/10/2021 10:35	18/10/2021 14:38	Interna-Não programada-Meio ambiente-Descarga Atmosférica	13800	7	20177	28,32
607 2	10	2021	14858	6	373	48302650 86	202110136919	1	3	18/10/2021 11:11	18/10/2021 17:22	Interna-Não programada-Meio ambiente-Vento	220	1	68381	6,18
607 2	10	2021	14879	1	27	CA120132 74	202110136932	1	3	18/10/2021 10:50	20/10/2021 22:38	Interna-Não programada-Meio ambiente-Vento	13800	3	28625	179,4 1
607 2	10	2021	14879	1	27	CA120132 74	202110136932	1	3	18/10/2021 10:50	20/10/2021 22:55	Interna-Não programada-Meio ambiente-Vento	220	1	28625	60,09
607 2	10	2021	14988	1	181	19700052 50	202110136935	1	3	18/10/2021 11:13	18/10/2021 20:49	Interna-Não programada-Meio ambiente-Vento	220	1	4248	9,59
607 2	10	2021	14964	3	156	QI213014 87	202110136942	1	3	18/10/2021 11:14	19/10/2021 11:53	Interna-Não programada-Meio ambiente-Descarga Atmosférica	220	4	27081	98,55
607 2	10	2021	14902	1	49	FR210969 78	202110136944	1	3	18/10/2021 11:14	18/10/2021 17:41	Interna-Não programada-Meio ambiente-Descarga Atmosférica	220	1	5197	6,44
607 2	10	2021	14887	33	225	CM12203 167	202110136945	1	3	18/10/2021 08:47	18/10/2021 15:44	Interna-Não programada-Meio ambiente-Descarga Atmosférica	34500	10	3376	69,38
607 2	10	2021	14933	2	102	70093738	202110136946	1	3	18/10/2021 11:14	18/10/2021 20:11	Interna-Não programada-Meio ambiente-Vento	220	1	19028	8,93
607 2	10	2021	14978	32	216	JL122681 21	202110136948	1	3	18/10/2021 09:10	18/10/2021 19:32	Interna-Não programada-Meio ambiente-Vento	34500	4	8616	41,53
607 2	10	2021	14978	32	216	JL122681 21	202110136948	1	3	18/10/2021 09:10	19/10/2021 01:08	Interna-Não programada-Meio ambiente-Vento	220	1	8616	15,97
607 2	10	2021	15727	4	322	BV213491 02	202110136952	1	3	18/10/2021 11:15	18/10/2021 14:06	Interna-Não programada-Meio ambiente-Vento	220	2	12761	5,67
607 2	10	2021	14881	32	30	CP123711 81	202110136954	1	3	18/10/2021 08:14	18/10/2021 18:29	Interna-Não programada-Meio ambiente-Descarga Atmosférica	34500	3	11745	30,72
607 2	10	2021	14978	31	216	TL212115 11	202110136955	1	3	18/10/2021 11:16	19/10/2021 10:33	Interna-Não programada-Meio ambiente-Vento	220	2	8616	46,56
607 2	10	2021	14989	2	80	IN210892 14	202110136959	1	3	18/10/2021 11:16	18/10/2021 14:18	Interna-Não programada-Meio ambiente-Descarga Atmosférica	220	1	23781	3,02
607 2	10	2021	14913	4	73	GT120002 65	202110136967	1	3	18/10/2021 10:29	18/10/2021 18:16	Interna-Não programada-Meio ambiente-Árvore ou Vegetação	13800	9	15758	70,15
607 2	10	2021	15731	6	36	AP211978 93	202110136974	1	3	18/10/2021 11:18	18/10/2021 12:34	Interna-Não programada-Meio ambiente-Descarga Atmosférica	220	4	4691	5,02
607 2	10	2021	15748	33	584	IP212314 57	202110136978	1	3	18/10/2021 11:18	18/10/2021 21:54	Interna-Não programada-Meio ambiente-Vento	220	1	11644	10,59
607 2	10	2021	14970	10	587	63052597 3	202110136981	1	3	18/10/2021 11:19	18/10/2021 17:07	Interna-Não programada-Meio ambiente-Vento	220	1	36118	5,80
607 2	10	2021	14947	1	132	NR211067 66	202110136982	1	3	18/10/2021 11:19	18/10/2021 15:29	Interna-Não programada-Meio ambiente-Vento	220	5	13506	20,79
607 2	10	2021	14962	1	311	MI120786 88	202110136987	1	3	18/10/2021 06:58	18/10/2021 15:11	Interna-Não programada-Meio ambiente-Descarga Atmosférica	13800	8	14960	65,72
607 2	10	2021	14904	1	52	BF111299 77	202110136989	1	3	18/10/2021 11:05	18/10/2021 12:15	Interna-Não programada-Meio ambiente-Vento	220	164	11431	190,3 3
607 2	10	2021	16475	1	453	13853302	202110136990	1	3	18/10/2021 11:20	18/10/2021 15:43	Interna-Não programada-Meio ambiente-Vento	220	1	46816	4,38



607 2	10	2021	15748	1	188	OZ320523 42	202110136995	1	3	18/10/2021 11:20	18/10/2021 13:50	Interna-Não programada-Meio ambiente-Descarga Atmosférica	13800	6	11644	14,94
607 2	10	2021	16486	2	234	10000709 709	202110136997	1	3	18/10/2021 11:20	18/10/2021 13:17	Interna-Não programada-Meio ambiente-Vento	220	1	3402	1,94
607 2	10	2021	14934	1	167	SX123188 16	202110137000	1	3	18/10/2021 11:21	18/10/2021 14:12	Interna-Não programada-Meio ambiente-Vento	13800	26	7069	74,03
607 2	10	2021	14865	1	128	NZ120000 67	202110137003	1	3	18/10/2021 09:54	18/10/2021 13:07	Interna-Não programada-Meio ambiente-Vento	13800	6	17422	19,27
607 2	10	2021	14974	1	142	RV210281 44	202110137007	1	3	18/10/2021 11:21	19/10/2021 10:27	Interna-Não programada-Meio ambiente-Vento	220	1	2018	23,09
607 2	10	2021	14933	2	102	JA122979 43	202110137012	1	3	18/10/2021 11:17	18/10/2021 13:37	Interna-Não programada-Meio ambiente-Descarga Atmosférica	13800	18	19028	42,00
607 2	10	2021	14859	2	454	LA113428 44	202110137014	1	3	18/10/2021 14:23	18/10/2021 16:54	Interna-Não programada-Meio ambiente-Vento	220	25	25907	62,83
607 2	10	2021	14863	4	5	AN120261 60	202110137018	1	3	18/10/2021 09:43	18/10/2021 14:23	Interna-Não programada-Meio ambiente-Descarga Atmosférica	13800	2	91449	9,32
607 2	10	2021	15739	10	62	GN12000 663	202110137019	1	3	18/10/2021 09:49	18/10/2021 14:37	Interna-Não programada-Meio ambiente-Vento	13800	236	47056	1134,11
607 2	10	2021	14961	1	217	10031285 340	202110137021	1	3	18/10/2021 11:24	18/10/2021 13:50	Interna-Não programada-Meio ambiente-Vento	220	1	40300	2,42
607 2	10	2021	14933	1	102	70078051	202110137023	1	3	18/10/2021 11:24	18/10/2021 21:39	Interna-Não programada-Meio ambiente-Vento	220	1	19028	10,23
607 2	10	2021	14923	30	87	IS2118432 8	202110137030	1	3	18/10/2021 11:26	18/10/2021 15:39	Interna-Não programada-Meio ambiente-Descarga Atmosférica	220	1	32349	4,20
607 2	10	2021	16491	32	17	AI120330 27	202110137032	1	3	18/10/2021 10:12	18/10/2021 18:37	Interna-Não programada-Meio ambiente-Descarga Atmosférica	34500	4	17301	33,66
607 2	10	2021	15728	1	397	SV210128 16	202110137034	1	3	18/10/2021 11:26	18/10/2021 14:49	Interna-Não programada-Meio ambiente-Vento	220	1	2439	3,37
607 2	10	2021	15728	1	397	BV320979 20	202110137057	1	3	18/10/2021 10:34	18/10/2021 17:21	Interna-Não programada-Meio ambiente-Descarga Atmosférica	13800	21	2439	142,53
607 2	10	2021	14940	31	109	LZ124008 38	202110137066	1	3	18/10/2021 07:04	19/10/2021 12:58	Interna-Não programada-Meio ambiente-Vento	34500	8	95622	239,28
607 2	10	2021	14954	36	346	KR121637 91	202110137067	1	3	18/10/2021 11:21	18/10/2021 15:12	Interna-Não programada-Meio ambiente-Vento	34500	30	3392	115,34
607 2	10	2021	14939	1	112	22600270 95	202110137071	1	3	18/10/2021 11:31	19/10/2021 17:22	Interna-Não programada-Meio ambiente-Vento	220	1	13683	29,83
607 2	10	2021	16484	33	570	MV12267 614B	202110137072	1	3	18/10/2021 10:07	18/10/2021 22:30	Interna-Não programada-Meio ambiente-Vento	34500	3	6507	37,11
607 2	10	2021	16488	3	61	16358636	202110137079	1	3	18/10/2021 11:32	18/10/2021 16:30	Interna-Não programada-Meio ambiente-Vento	220	1	38822	4,96
607 2	10	2021	14863	11	5	AN110003 71	202110137081	1	3	18/10/2021 14:10	18/10/2021 14:41	Interna-Não programada-Meio ambiente-Vento	220	84	91449	42,07
607 2	10	2021	15732	1	220	HD214415 98	202110137083	1	3	18/10/2021 11:33	18/10/2021 15:40	Interna-Não programada-Meio ambiente-Descarga Atmosférica	220	1	15382	4,12
607 2	10	2021	14953	1	488	PL123764 14	202110137084	1	3	18/10/2021 08:07	18/10/2021 15:09	Interna-Não programada-Meio ambiente-Vento	13800	53	20177	372,27
607 2	10	2021	14922	1	83	58007979 0	202110137093	1	3	18/10/2021 11:34	19/10/2021 09:11	Interna-Não programada-Meio ambiente-Vento	220	1	10551	21,61
607 2	10	2021	14863	11	5	AN110003 71	202110137095	1	3	18/10/2021 11:33	18/10/2021 12:32	Interna-Não programada-Meio ambiente-Vento	220	84	91449	82,58
607 2	10	2021	14940	31	109	LZ122454 98	202110137098	1	3	18/10/2021 11:35	18/10/2021 15:39	Interna-Não programada-Meio ambiente-Vento	34500	4	95622	16,26
607 2	10	2021	14920	31	80	IN124028 36	202110137100	1	3	18/10/2021 11:28	18/10/2021 13:05	Interna-Não programada-Meio ambiente-Descarga Atmosférica	34500	3	14420	4,83
607 2	10	2021	14943	1	197	IH211507 34	202110137101	1	3	18/10/2021 11:35	18/10/2021 13:44	Interna-Não programada-Meio ambiente-Descarga Atmosférica	220	2	14207	4,29
607 2	10	2021	14947	4	132	OV213152 13	202110137108	1	3	18/10/2021 11:36	19/10/2021 15:51	Interna-Não programada-Meio ambiente-Descarga Atmosférica	220	1	13506	28,26

607 2	10	2021	15727	1	322	BV210807 98	202110137109	1	3	18/10/2021 11:36	18/10/2021 17:20	Interna-Não programada-Meio ambiente-Vento	220	1	12761	5,73
607 2	10	2021	15734	1	186	LZ212121 48	202110137113	1	3	18/10/2021 11:36	18/10/2021 21:29	Interna-Não programada-Meio ambiente-Descarga Atmosférica	220	1	2494	9,88
607 2	10	2021	15728	31	322	BV2121932 20	202110137116	1	3	18/10/2021 11:36	18/10/2021 14:23	Interna-Não programada-Meio ambiente-Vento	34500	7	2439	19,39
607 2	10	2021	15733	32	347	KR111848 36	202110137117	1	3	18/10/2021 11:37	18/10/2021 21:04	Interna-Não programada-Meio ambiente-Vento	220	1	17318	9,45
607 2	10	2021	16483	32	385	CI211075 59	202110137118	1	3	18/10/2021 11:37	19/10/2021 09:44	Interna-Não programada-Meio ambiente-Vento	220	1	7376	22,11
607 2	10	2021	14980	32	171	SM11247 032	202110137119	1	3	18/10/2021 11:37	18/10/2021 15:21	Interna-Não programada-Meio ambiente-Vento	220	1	13656	3,73
607 2	10	2021	16479	4	386	28602456 20	202110137124	1	3	18/10/2021 11:38	18/10/2021 18:14	Interna-Não programada-Meio ambiente-Vento	220	1	50558	6,59
607 2	10	2021	14889	2	89	CY210347 09	202110137126	1	3	18/10/2021 11:39	18/10/2021 15:42	Interna-Não programada-Meio ambiente-Descarga Atmosférica	220	1	20406	4,04
607 2	10	2021	14923	32	85	DI211354 66	202110137127	1	3	18/10/2021 11:39	18/10/2021 14:50	Interna-Não programada-Meio ambiente-Descarga Atmosférica	220	1	32349	3,17
607 2	10	2021	14876	1	23	BJ213166 70	202110137133	1	3	18/10/2021 11:41	18/10/2021 23:59	Interna-Não programada-Meio ambiente-Vento	220	1	10240	12,30
607 2	10	2021	14970	3	587	10033975 831	202110137136	1	3	18/10/2021 11:41	18/10/2021 19:20	Interna-Não programada-Meio ambiente-Vento	220	1	36118	7,64
607 2	10	2021	14920	1	96	TQ122507 78	202110137138	1	3	18/10/2021 11:41	18/10/2021 13:14	Interna-Não programada-Meio ambiente-Vento	13800	41	14420	62,98
607 2	10	2021	14944	4	124	MR12223 465	202110137155	1	3	18/10/2021 11:20	18/10/2021 13:19	Interna-Não programada-Meio ambiente-Vento	13800	8	23787	15,79
607 2	10	2021	15749	35	173	SG123371 37	202110137157	1	3	18/10/2021 11:44	18/10/2021 13:30	Interna-Não programada-Meio ambiente-Descarga Atmosférica	34500	3	14603	5,25
607 2	10	2021	14940	1	565	LZ123658 43	202110137159	1	3	18/10/2021 11:45	19/10/2021 08:52	Interna-Não programada-Meio ambiente-Descarga Atmosférica	220	1	95622	21,11
607 2	10	2021	14870	1	60	10011583 230	202110137161	1	3	18/10/2021 11:45	18/10/2021 18:55	Interna-Não programada-Meio ambiente-Vento	220	1	38398	7,16
607 2	10	2021	16493	31	3	LB213523 95	202110137172	1	3	18/10/2021 11:46	18/10/2021 15:38	Interna-Não programada-Meio ambiente-Vento	220	2	16165	7,72
607 2	10	2021	14953	2	314	PP210277 49	202110137180	1	3	18/10/2021 11:47	19/10/2021 09:09	Interna-Não programada-Meio ambiente-Descarga Atmosférica	220	1	20177	21,35
607 2	10	2021	16478	1	350	HD213242 15	202110137186	1	3	18/10/2021 11:48	18/10/2021 15:52	Interna-Não programada-Meio ambiente-Vento	220	2	8600	8,11
607 2	10	2021	14918	1	262	PS112718 39	202110137195	1	3	18/10/2021 11:48	18/10/2021 13:51	Interna-Não programada-Meio ambiente-Vento	13800	76	33253	154,87
607 2	10	2021	14916	33	76	SD123891 76	202110137196	1	3	18/10/2021 11:49	19/10/2021 04:26	Interna-Não programada-Meio ambiente-Vento	34500	6	18968	99,62
607 2	10	2021	14879	1	339	CAA213 57954	202110137197	1	3	18/10/2021 11:49	19/10/2021 10:18	Interna-Não programada-Meio ambiente-Descarga Atmosférica	220	2	28625	44,94
607 2	10	2021	14941	31	329	FC211269 63	202110137199	1	3	18/10/2021 11:50	18/10/2021 15:17	Interna-Não programada-Meio ambiente-Vento	220	1	7415	3,45
607 2	10	2021	16480	12	386	10031960 918	202110137201	1	3	18/10/2021 11:50	18/10/2021 15:21	Interna-Não programada-Meio ambiente-Vento	220	1	32548	3,51
607 2	10	2021	16486	2	234	CN211103 17	202110137202	1	3	18/10/2021 11:50	19/10/2021 00:07	Interna-Não programada-Meio ambiente-Descarga Atmosférica	220	1	3402	12,28
607 2	10	2021	14867	2	11	AG110000 06	202110137207	1	3	18/10/2021 11:19	18/10/2021 18:54	Interna-Não programada-Meio ambiente-Vento	220	99	8109	750,86
607 2	10	2021	14893	32	243	DJ211216 97	202110137217	1	3	18/10/2021 11:52	19/10/2021 13:51	Interna-Não programada-Meio ambiente-Vento	220	2	5054	51,94
607 2	10	2021	14940	1	541	8205650	202110137220	1	3	18/10/2021 11:52	18/10/2021 14:49	Interna-Não programada-Meio ambiente-Vento	13800	12	95622	35,35
607 2	10	2021	16476	12	453	13385057	202110137222	1	3	18/10/2021 11:53	18/10/2021 17:24	Interna-Não programada-Meio ambiente-Vento	220	1	34492	5,51

607 2	10	2021	14953	4	330	PL213182 73	202110137224	1	3	18/10/2021 11:53	18/10/2021 21:04	Interna-Não programada-Meio ambiente-Vento	220	1	20177	9,18
607 2	10	2021	14978	32	216	BF123028 57	202110137226	1	3	18/10/2021 11:53	18/10/2021 16:09	Interna-Não programada-Meio ambiente-Vento	220	1	8616	4,26
607 2	10	2021	14954	32	346	KR210828 36	202110137227	1	3	18/10/2021 11:53	18/10/2021 20:11	Interna-Não programada-Meio ambiente-Vento	220	2	3392	16,57
607 2	10	2021	14911	2	71	GS120215 91	202110137235	1	3	18/10/2021 11:54	18/10/2021 16:20	Interna-Não programada-Meio ambiente-Descarga Atmosférica	13800	6	14728	26,56
607 2	10	2021	14961	1	190	Z9601725 96	202110137250	1	3	18/10/2021 11:56	18/10/2021 16:54	Interna-Não programada-Meio ambiente-Vento	220	1	40300	4,97
607 2	10	2021	14920	2	333	OV211441 61	202110137258	1	3	18/10/2021 11:56	18/10/2021 15:24	Interna-Não programada-Meio ambiente-Vento	220	1	14420	3,45
607 2	10	2021	16477	1	75	71000827 2	202110137262	1	3	18/10/2021 11:57	18/10/2021 17:03	Interna-Não programada-Meio ambiente-Vento	220	1	7134	5,09
607 2	10	2021	14979	1	202	SL110613 06	202110137265	1	3	18/10/2021 11:20	18/10/2021 14:39	Interna-Não programada-Meio ambiente-Descarga Atmosférica	220	153	17196	506,4 7
607 2	10	2021	14964	3	156	QI210001 26	202110137280	1	3	18/10/2021 12:00	18/10/2021 13:52	Interna-Não programada-Meio ambiente-Vento	220	1	27081	1,86
607 2	10	2021	14920	1	364	CK122651 46	202110137282	1	3	18/10/2021 12:00	18/10/2021 13:24	Interna-Não programada-Meio ambiente-Descarga Atmosférica	13800	206	14420	285,7 7
607 2	10	2021	14961	32	325	PI121008 78	202110137286	1	3	18/10/2021 11:52	18/10/2021 15:39	Interna-Não programada-Meio ambiente-Vento	34500	26	40300	98,35
607 2	10	2021	14972	2	363	JS113805 02	202110137287	1	3	18/10/2021 12:01	18/10/2021 13:19	Interna-Não programada-Meio ambiente-Vento	220	52	2356	67,53
607 2	10	2021	14946	30	132	NV123231 08	202110137289	1	3	18/10/2021 12:01	18/10/2021 13:22	Interna-Não programada-Meio ambiente-Descarga Atmosférica	34500	4	10639	5,39
607 2	10	2021	16493	1	573	AAA214 03417	202110137292	1	3	18/10/2021 12:01	18/10/2021 15:07	Interna-Não programada-Meio ambiente-Vento	220	2	16165	6,19
607 2	10	2021	14934	2	407	JT210614 87	202110137294	1	3	18/10/2021 12:01	18/10/2021 17:33	Interna-Não programada-Meio ambiente-Vento	220	1	7069	5,52
607 2	10	2021	14939	32	47	ET213097 20	202110137299	1	3	18/10/2021 12:02	20/10/2021 08:09	Interna-Não programada-Meio ambiente-Descarga Atmosférica	220	1	13683	44,11
607 2	10	2021	16491	33	49	TV122590 71	202110137300	1	3	18/10/2021 11:17	18/10/2021 16:58	Interna-Não programada-Meio ambiente-Descarga Atmosférica	34500	5	17301	28,41
607 2	10	2021	14889	30	34	CT121309 48	202110137307	1	3	18/10/2021 10:44	18/10/2021 19:05	Interna-Não programada-Meio ambiente-Vento	34500	4	20406	33,34
607 2	10	2021	15738	2	62	40092264	202110137311	1	3	18/10/2021 12:03	18/10/2021 17:17	Interna-Não programada-Meio ambiente-Vento	220	1	38310	5,22
607 2	10	2021	14873	2	18	BA110550 45	202110137320	1	3	18/10/2021 07:58	18/10/2021 15:25	Interna-Não programada-Meio ambiente-Vento	220	172	6164	1280, 35
607 2	10	2021	16476	9	453	10018189 812	202110137326	1	3	18/10/2021 12:07	18/10/2021 15:31	Interna-Não programada-Meio ambiente-Vento	220	1	34492	3,40
607 2	10	2021	14953	4	330	PL212477 26	202110137333	1	3	18/10/2021 12:07	19/10/2021 03:40	Interna-Não programada-Meio ambiente-Vento	220	1	20177	15,54
607 2	10	2021	14951	31	137	PB123217 74	202110137334	1	3	18/10/2021 12:07	18/10/2021 16:54	Interna-Não programada-Meio ambiente-Descarga Atmosférica	34500	4	15005	19,08
607 2	10	2021	14972	1	363	JS214358 31	202110137340	1	3	18/10/2021 12:08	19/10/2021 08:29	Interna-Não programada-Meio ambiente-Vento	220	1	2356	20,35
607 2	10	2021	14923	32	85	ME21039 670	202110137344	1	3	18/10/2021 12:08	19/10/2021 10:04	Interna-Não programada-Meio ambiente-Descarga Atmosférica	220	1	32349	21,92
607 2	10	2021	14942	12	233	13953795	202110137348	1	3	18/10/2021 12:09	18/10/2021 16:51	Interna-Não programada-Meio ambiente-Vento	220	1	51304	4,70
607 2	10	2021	14944	3	124	MR12204 555	202110137350	1	3	18/10/2021 12:09	18/10/2021 16:11	Interna-Não programada-Meio ambiente-Vento	13800	3	23787	12,06
607 2	10	2021	14939	32	47	MQ12156 024	202110137358	1	3	18/10/2021 08:50	19/10/2021 16:25	Interna-Não programada-Meio ambiente-Vento	34500	9	13683	284,1 2
607 2	10	2021	14893	31	243	DJ121319 32	202110137360	1	3	18/10/2021 12:11	19/10/2021 12:11	Interna-Não programada-Meio ambiente-Descarga Atmosférica	220	1	5054	24,00

607 2	10	2021	14939	2	112	MQ12182 481	202110137364	1	3	18/10/2021 12:11	19/10/2021 19:41	Interna-Não programada-Meio ambiente-Vento	13800	2	13683	63,01
607 2	10	2021	14939	2	112	MQ12182 481	202110137364	1	3	19/10/2021 14:15	19/10/2021 19:41	Interna-Não programada-Meio ambiente-Vento	220	1	13683	5,43
607 2	10	2021	14863	5	580	10012509 017	202110137368	1	3	18/10/2021 12:12	18/10/2021 15:41	Interna-Não programada-Meio ambiente-Vento	220	1	91449	3,48
607 2	10	2021	14982	3	489	CN110378 76	202110137369	1	3	18/10/2021 10:52	18/10/2021 15:56	Interna-Não programada-Meio ambiente-Vento	220	242	35495	1223, 11
607 2	10	2021	14978	31	216	10015788 065	202110137375	1	3	18/10/2021 12:12	19/10/2021 09:02	Interna-Não programada-Meio ambiente-Vento	220	1	8616	20,82
607 2	10	2021	14925	1	88	MD21020 697	202110137379	1	3	18/10/2021 12:13	18/10/2021 15:12	Interna-Não programada-Meio ambiente-Vento	220	2	18387	5,96
607 2	10	2021	15740	1	420	AP120020 93	202110137383	1	3	18/10/2021 12:12	18/10/2021 14:02	Interna-Não programada-Meio ambiente-Vento	13800	623	53745	1141, 99
607 2	10	2021	14936	3	237	AN110004 33	202110137384	1	3	18/10/2021 11:21	18/10/2021 13:50	Interna-Não programada-Meio ambiente-Vento	220	163	39286	402,4 7
607 2	10	2021	14982	1	489	10023964 489	202110137393	1	3	18/10/2021 12:14	18/10/2021 15:00	Interna-Não programada-Meio ambiente-Vento	220	1	35495	2,75
607 2	10	2021	14978	31	216	TL122655 01LD	202110137397	1	3	18/10/2021 11:55	18/10/2021 20:16	Interna-Não programada-Meio ambiente-Vento	34500	206	8616	1721, 13
607 2	10	2021	14890	2	34	CT120373 20	202110137405	1	3	18/10/2021 12:16	18/10/2021 14:47	Interna-Não programada-Meio ambiente-Vento	13800	7	46335	17,59
607 2	10	2021	14979	3	202	SL120039 65	202110137412	1	3	18/10/2021 11:21	18/10/2021 14:16	Interna-Não programada-Meio ambiente-Descarga Atmosférica	13800	5	17196	14,53
607 2	10	2021	14924	2	227	GS122506 98	202110137424	1	3	18/10/2021 11:56	18/10/2021 16:52	Interna-Não programada-Meio ambiente-Descarga Atmosférica	13800	29	9944	142,6 1
607 2	10	2021	14978	33	216	JL122623 52	202110137425	1	3	18/10/2021 12:17	19/10/2021 14:51	Interna-Não programada-Meio ambiente-Vento	34500	84	8616	2231, 44
607 2	10	2021	14956	34	261	MY21324 380	202110137432	1	3	18/10/2021 12:15	18/10/2021 15:48	Interna-Não programada-Meio ambiente-Descarga Atmosférica	220	1	32092	3,55
607 2	10	2021	14984	2	176	40110102	202110137452	1	3	18/10/2021 12:21	18/10/2021 18:40	Interna-Não programada-Meio ambiente-Vento	220	1	42262	6,31
607 2	10	2021	14980	32	171	SM21298 981	202110137457	1	3	18/10/2021 12:22	19/10/2021 07:48	Interna-Não programada-Meio ambiente-Vento	220	1	13656	19,43
607 2	10	2021	14880	1	267	CD210001 05	202110137466	1	3	18/10/2021 12:23	19/10/2021 17:08	Interna-Não programada-Meio ambiente-Vento	220	1	4981	28,75
607 2	10	2021	14880	1	267	ID123712 29	202110137466	1	3	19/10/2021 13:28	19/10/2021 17:54	Interna-Não programada-Meio ambiente-Vento	13800	58	4981	257,6 0
607 2	10	2021	14929	1	353	HE120191 18	202110137478	1	3	18/10/2021 12:25	18/10/2021 14:15	Interna-Não programada-Meio ambiente-Vento	220	1	18778	1,83
607 2	10	2021	14872	15	60	15374646	202110137492	1	3	18/10/2021 12:25	18/10/2021 15:19	Interna-Não programada-Meio ambiente-Vento	220	1	40511	2,90
607 2	10	2021	14946	2	357	BW21085 953	202110137510	1	3	18/10/2021 12:27	18/10/2021 16:55	Interna-Não programada-Meio ambiente-Descarga Atmosférica	220	1	10639	4,46
607 2	10	2021	16481	2	574	NP213179 31	202110137540	1	3	18/10/2021 12:30	18/10/2021 23:43	Interna-Não programada-Meio ambiente-Descarga Atmosférica	220	1	5686	11,20
607 2	10	2021	16490	4	59	GN11001 970	202110137542	1	3	18/10/2021 10:25	18/10/2021 15:31	Interna-Não programada-Meio ambiente-Árvore ou Vegetação	220	82	23890	417,4 3
607 2	10	2021	15727	1	322	BV122093 61	202110137556	1	3	18/10/2021 11:31	18/10/2021 15:04	Interna-Não programada-Meio ambiente-Descarga Atmosférica	13800	5	12761	17,75
607 2	10	2021	14907	6	58	SW11060 132	202110137562	1	3	18/10/2021 12:26	18/10/2021 22:54	Interna-Não programada-Meio ambiente-Vento	220	76	44418	794,9 4
607 2	10	2021	15733	1	43	10600357 32	202110137577	1	3	18/10/2021 12:32	18/10/2021 17:52	Interna-Não programada-Meio ambiente-Vento	220	1	17318	5,32
607 2	10	2021	14887	33	225	CT121651 48	202110137586	1	3	18/10/2021 12:33	19/10/2021 12:57	Interna-Não programada-Meio ambiente-Descarga Atmosférica	34500	7	3376	170,7 7
607 2	10	2021	16487	4	63	11779640	202110137590	1	3	18/10/2021 12:33	19/10/2021 00:56	Interna-Não programada-Meio ambiente-Vento	220	1	41335	12,37

607 2	10	2021	14889	34	34	CT122094 04	202110137591	1	3	18/10/2021 10:41	18/10/2021 21:47	Interna-Não programada-Meio ambiente-Descarga Atmosférica	34500	3	20406	33,28
607 2	10	2021	14877	1	165	02700414	202110137597	1	3	18/10/2021 12:26	18/10/2021 15:14	Interna-Não programada-Meio ambiente-Vento	34500	1006	7280	2809,81
607 2	10	2021	14877	2	165	02700414	202110137597	1	3	18/10/2021 12:26	18/10/2021 15:14	Interna-Não programada-Meio ambiente-Vento	34500	1703	7280	4756,57
607 2	10	2021	14877	31	270	02700414	202110137597	1	3	18/10/2021 12:26	19/10/2021 08:17	Interna-Não programada-Meio ambiente-Vento	34500	3	7280	59,52
607 2	10	2021	14877	31	270	02700414	202110137597	1	3	18/10/2021 12:26	19/10/2021 08:25	Interna-Não programada-Meio ambiente-Vento	34500	40	7280	799,19
607 2	10	2021	14877	31	270	02700414	202110137597	1	3	18/10/2021 12:26	19/10/2021 14:52	Interna-Não programada-Meio ambiente-Vento	34500	36	7280	951,22
607 2	10	2021	14877	31	321	02700414	202110137597	1	3	18/10/2021 12:26	19/10/2021 14:52	Interna-Não programada-Meio ambiente-Vento	34500	2	7280	52,85
607 2	10	2021	14877	31	321	02700414	202110137597	1	3	18/10/2021 12:26	19/10/2021 18:05	Interna-Não programada-Meio ambiente-Vento	34500	8	7280	237,14
607 2	10	2021	14877	31	270	02700414	202110137597	1	3	18/10/2021 12:26	19/10/2021 23:10	Interna-Não programada-Meio ambiente-Vento	220	1	7280	34,73
607 2	10	2021	14877	31	270	02700414	202110137597	1	3	18/10/2021 12:26	19/10/2021 23:30	Interna-Não programada-Meio ambiente-Vento	34500	3	7280	105,18
607 2	10	2021	14877	31	321	02700414	202110137597	1	3	18/10/2021 12:26	20/10/2021 07:41	Interna-Não programada-Meio ambiente-Vento	34500	3	7280	129,74
607 2	10	2021	14877	1	165	01650434	202110137597	1	3	18/10/2021 17:08	18/10/2021 21:33	Interna-Não programada-Meio ambiente-Vento	34500	929	7280	4112,37
607 2	10	2021	14877	2	165	01650434	202110137597	1	3	18/10/2021 17:08	18/10/2021 21:40	Interna-Não programada-Meio ambiente-Vento	34500	1696	7280	7696,54
607 2	10	2021	14877	31	270	02700414	202110137597	1	3	19/10/2021 09:14	19/10/2021 09:30	Interna-Não programada-Meio ambiente-Vento	34500	3	7280	0,78
607 2	10	2021	14877	31	321	03210414	202110137597	1	3	19/10/2021 10:20	19/10/2021 10:31	Interna-Não programada-Meio ambiente-Vento	34500	66	7280	11,37
607 2	10	2021	14877	31	270	RN104498 48	202110137597	1	3	20/10/2021 06:45	20/10/2021 11:31	Interna-Não programada-Meio ambiente-Vento	34500	32	7280	153,00
607 2	10	2021	16493	1	107	LB211661 85	202110137605	1	3	18/10/2021 12:34	18/10/2021 20:30	Interna-Não programada-Meio ambiente-Descarga Atmosférica	220	1	16165	7,92
607 2	10	2021	14934	1	144	JT1210002 03	202110137606	1	3	18/10/2021 12:34	18/10/2021 16:18	Interna-Não programada-Meio ambiente-Descarga Atmosférica	220	1	7069	3,73
607 2	10	2021	14972	3	162	PJ122338 07	202110137651	1	3	18/10/2021 08:05	19/10/2021 07:27	Interna-Não programada-Meio ambiente-Vento	13800	8	2356	186,87
607 2	10	2021	14969	8	160	RV210239 78	202110137655	1	3	18/10/2021 12:37	18/10/2021 16:00	Interna-Não programada-Meio ambiente-Vento	220	1	33652	3,38
607 2	10	2021	14908	11	58	10026013 280	202110137656	1	3	18/10/2021 12:37	18/10/2021 22:00	Interna-Não programada-Meio ambiente-Vento	220	1	44049	9,38
607 2	10	2021	14909	23	58	14908967	202110137690	1	3	18/10/2021 12:39	18/10/2021 15:24	Interna-Não programada-Meio ambiente-Vento	220	1	47321	2,74
607 2	10	2021	14947	1	132	16003898 4	202110137692	1	3	18/10/2021 12:39	19/10/2021 02:56	Interna-Não programada-Meio ambiente-Vento	220	1	13506	14,28
607 2	10	2021	14988	32	181	VI211664 93	202110137699	1	3	18/10/2021 12:40	18/10/2021 17:33	Interna-Não programada-Meio ambiente-Descarga Atmosférica	220	1	4248	4,87
607 2	10	2021	14943	3	197	IH211457 47	202110137719	1	3	18/10/2021 12:42	18/10/2021 14:17	Interna-Não programada-Meio ambiente-Vento	220	2	14207	3,17
607 2	10	2021	14907	6	58	GN11040 005	202110137724	1	3	18/10/2021 12:35	18/10/2021 14:30	Interna-Não programada-Meio ambiente-Vento	220	82	44418	156,30
607 2	10	2021	14907	6	58	GN11002 034	202110137726	1	3	18/10/2021 12:31	18/10/2021 13:42	Interna-Não programada-Meio ambiente-Vento	220	101	44418	119,04
607 2	10	2021	14911	31	71	GS211834 70	202110137733	1	3	18/10/2021 12:44	18/10/2021 14:52	Interna-Não programada-Meio ambiente-Descarga Atmosférica	220	1	14728	2,13
607 2	10	2021	14987	2	360	VN211472 85	202110137734	1	3	18/10/2021 12:44	18/10/2021 17:08	Interna-Não programada-Meio ambiente-Descarga Atmosférica	220	1	17278	4,40

607 2	10	2021	16484	34	328	CP121917 71	202110137741	1	3	18/10/2021 12:31	18/10/2021 21:30	Interna-Não programada-Meio ambiente-Descarga Atmosférica	34500	27	6507	242,2 6
607 2	10	2021	14940	1	6	10016787 216	202110137755	1	3	18/10/2021 12:45	18/10/2021 15:15	Interna-Não programada-Meio ambiente-Vento	220	1	95622	2,49
607 2	10	2021	16483	31	385	CN123921 38	202110137762	1	3	18/10/2021 07:48	18/10/2021 19:08	Interna-Não programada-Meio ambiente-Descarga Atmosférica	34500	4	7376	45,32
607 2	10	2021	14875	1	24	BM11380 933	202110137768	1	3	18/10/2021 12:46	18/10/2021 18:34	Interna-Não programada-Meio ambiente-Árvore ou Vegetação	220	83	5310	480,1 6
607 2	10	2021	14988	1	181	19700162 46	202110137780	1	3	18/10/2021 12:48	18/10/2021 22:57	Interna-Não programada-Meio ambiente-Vento	220	1	4248	10,15
607 2	10	2021	15730	1	415	RV211527 10	202110137788	1	3	18/10/2021 12:48	18/10/2021 14:51	Interna-Não programada-Meio ambiente-Vento	220	2	1271	4,08
607 2	10	2021	14861	2	345	BG211618 69	202110137789	1	3	18/10/2021 12:48	18/10/2021 19:10	Interna-Não programada-Meio ambiente-Vento	220	1	4949	6,36
607 2	10	2021	14863	6	5	AN212581 06	202110137802	1	3	18/10/2021 12:49	19/10/2021 01:59	Interna-Não programada-Meio ambiente-Árvore ou Vegetação	220	3	91449	39,48
607 2	10	2021	14961	1	217	10014256 329	202110137805	1	3	18/10/2021 12:49	18/10/2021 15:39	Interna-Não programada-Meio ambiente-Vento	220	1	40300	2,83
607 2	10	2021	14881	1	97	DV123954 78	202110137812	1	3	18/10/2021 11:13	19/10/2021 02:05	Interna-Não programada-Meio ambiente-Descarga Atmosférica	13800	26	11745	386,5 7
607 2	10	2021	14931	2	98	69007561 3	202110137816	1	3	18/10/2021 12:51	18/10/2021 18:25	Interna-Não programada-Meio ambiente-Vento	220	1	19248	5,56
607 2	10	2021	14947	4	132	OV123173 57	202110137834	1	3	18/10/2021 12:53	19/10/2021 10:49	Interna-Não programada-Meio ambiente-Vento	13800	10	13506	219,3 8
607 2	10	2021	14947	4	132	OV123173 57	202110137834	1	3	18/10/2021 12:53	19/10/2021 15:51	Interna-Não programada-Meio ambiente-Vento	13800	23	13506	620,5 0
607 2	10	2021	14947	4	132	OV123173 57	202110137834	1	3	19/10/2021 10:49	19/10/2021 15:51	Interna-Não programada-Meio ambiente-Vento	13800	9	13506	45,30
607 2	10	2021	14961	1	190	PI121646 10	202110137844	1	3	18/10/2021 12:54	18/10/2021 15:43	Interna-Não programada-Meio ambiente-Vento	13800	731	40300	2052, 89
607 2	10	2021	14907	22	58	GN11000 804	202110137870	1	3	18/10/2021 11:58	18/10/2021 14:35	Interna-Não programada-Meio ambiente-Vento	220	146	44418	379,8 0
607 2	10	2021	14934	30	103	JT122111 66	202110137875	1	3	18/10/2021 12:51	18/10/2021 15:48	Interna-Não programada-Meio ambiente-Vento	34500	4	7069	11,76
607 2	10	2021	14956	31	114	MY12274 100RE	202110137876	1	3	18/10/2021 12:48	18/10/2021 14:30	Interna-Não programada-Meio ambiente-Descarga Atmosférica	34500	15	32092	25,43
607 2	10	2021	14943	3	197	IH211829 96	202110137882	1	3	18/10/2021 12:58	18/10/2021 16:14	Interna-Não programada-Meio ambiente-Descarga Atmosférica	220	1	14207	3,27
607 2	10	2021	15743	1	26	BG122636 30	202110137883	1	3	18/10/2021 12:58	18/10/2021 16:43	Interna-Não programada-Meio ambiente-Descarga Atmosférica	220	1	1525	3,75
607 2	10	2021	14881	2	30	CP212274 94	202110137892	1	3	18/10/2021 12:58	19/10/2021 12:31	Interna-Não programada-Meio ambiente-Descarga Atmosférica	220	1	11745	23,54
607 2	10	2021	14963	2	152	PO120599 23	202110137898	1	3	18/10/2021 12:28	18/10/2021 15:37	Interna-Não programada-Meio ambiente-Vento	13800	12	27095	37,65
607 2	10	2021	14943	3	197	IH122523 64	202110137903	1	3	18/10/2021 13:00	18/10/2021 16:11	Interna-Não programada-Meio ambiente-Descarga Atmosférica	220	1	14207	3,18
607 2	10	2021	16478	2	350	GA120987 24	202110137905	1	3	18/10/2021 12:36	18/10/2021 15:19	Interna-Não programada-Meio ambiente-Vento	13800	3	8600	8,15
607 2	10	2021	14961	3	190	PI111645 87	202110137914	1	3	18/10/2021 09:12	18/10/2021 13:44	Interna-Não programada-Meio ambiente-Descarga Atmosférica	220	89	40300	402,4 8
607 2	10	2021	14971	2	421	10019291 076	202110137916	1	3	18/10/2021 13:01	18/10/2021 18:50	Interna-Não programada-Meio ambiente-Vento	220	1	52255	5,80
607 2	10	2021	14937	7	237	10014714 947	202110137929	1	3	18/10/2021 13:03	18/10/2021 13:59	Interna-Não programada-Meio ambiente-Vento	220	1	27656	0,93
607 2	10	2021	15748	3	354	BC211565 51	202110137933	1	3	18/10/2021 13:02	18/10/2021 17:30	Interna-Não programada-Meio ambiente-Vento	220	1	11644	4,46
607 2	10	2021	14920	2	333	IN211062 22	202110137935	1	3	18/10/2021 13:03	18/10/2021 16:26	Interna-Não programada-Meio ambiente-Descarga Atmosférica	220	1	14420	3,38

607 2	10	2021	15741	16	420	AP164555 46	202110137942	1	3	18/10/2021 12:11	18/10/2021 13:05	Interna-Não programada-Meio ambiente-Vento	13800	10643	77540	9602, 35
607 2	10	2021	15741	16	420	AP164015 40	202110137942	1	3	18/10/2021 15:41	18/10/2021 17:01	Interna-Não programada-Meio ambiente-Vento	13800	859	77540	1142, 23
607 2	10	2021	15741	16	420	AP164015 40	202110137942	1	3	18/10/2021 16:58	18/10/2021 17:01	Interna-Não programada-Meio ambiente-Vento	13800	640	77540	35,02
607 2	10	2021	14905	2	196	GE210921 74	202110137954	1	3	18/10/2021 13:05	18/10/2021 23:55	Interna-Não programada-Meio ambiente-Vento	220	1	5384	10,82
607 2	10	2021	14934	2	407	JT211382 51	202110137962	1	3	18/10/2021 13:06	18/10/2021 22:23	Interna-Não programada-Meio ambiente-Vento	220	1	7069	9,28
607 2	10	2021	15739	7	62	14847024	202110137970	1	3	18/10/2021 13:06	18/10/2021 17:03	Interna-Não programada-Meio ambiente-Vento	220	1	47056	3,94
607 2	10	2021	14951	1	7	PB123052 57	202110137971	1	3	18/10/2021 13:06	18/10/2021 18:23	Interna-Não programada-Meio ambiente-Vento	13800	59	15005	310,9 1
607 2	10	2021	14952	2	380	CP123954 52	202110137982	1	3	18/10/2021 12:45	18/10/2021 20:50	Interna-Não programada-Meio ambiente-Vento	13800	29	2141	234,4 2
607 2	10	2021	14953	4	330	PL120166 86	202110137992	1	3	18/10/2021 13:09	18/10/2021 15:40	Interna-Não programada-Meio ambiente-Vento	13800	11	20177	27,57
607 2	10	2021	14881	1	97	DV121383 35	202110137998	1	3	18/10/2021 11:52	19/10/2021 04:27	Interna-Não programada-Meio ambiente-Descarga Atmosférica	13800	37	11745	613,2 1
607 2	10	2021	15741	11	420	14902266	202110138003	1	3	18/10/2021 13:10	18/10/2021 15:28	Interna-Não programada-Meio ambiente-Vento	220	1	77540	2,29
607 2	10	2021	14875	1	24	BM21212 802	202110138005	1	3	18/10/2021 13:11	19/10/2021 06:58	Interna-Não programada-Meio ambiente-Descarga Atmosférica	220	1	5310	17,78
607 2	10	2021	16488	2	61	10003328 331	202110138013	1	3	18/10/2021 13:11	18/10/2021 18:04	Interna-Não programada-Meio ambiente-Vento	220	1	38822	4,87
607 2	10	2021	14968	31	327	ML12360 629	202110138014	1	3	18/10/2021 13:11	19/10/2021 14:26	Interna-Não programada-Meio ambiente-Vento	220	1	10279	25,24
607 2	10	2021	14984	5	176	40255931	202110138016	1	3	18/10/2021 13:12	18/10/2021 16:40	Interna-Não programada-Meio ambiente-Vento	220	1	42262	3,47
607 2	10	2021	14958	2	146	PJ212635 13	202110138022	1	3	18/10/2021 13:12	18/10/2021 23:01	Interna-Não programada-Meio ambiente-Descarga Atmosférica	220	1	11518	9,81
607 2	10	2021	16491	1	170	RP113619 13	202110138028	1	3	18/10/2021 12:48	18/10/2021 17:16	Interna-Não programada-Meio ambiente-Vento	220	77	17301	342,7 1
607 2	10	2021	14885	8	61	15475347	202110138029	1	3	18/10/2021 13:13	18/10/2021 15:16	Interna-Não programada-Meio ambiente-Vento	220	1	34124	2,04
607 2	10	2021	14963	2	152	PO110000 19	202110138030	1	3	18/10/2021 10:57	18/10/2021 17:43	Interna-Não programada-Meio ambiente-Vento	220	64	27095	433,0 1
607 2	10	2021	16493	1	338	GP213510 31	202110138032	1	3	18/10/2021 13:13	19/10/2021 02:59	Interna-Não programada-Meio ambiente-Descarga Atmosférica	220	2	16165	27,50
607 2	10	2021	14930	35	374	FAAA2113 0363	202110138034	1	3	18/10/2021 13:14	18/10/2021 17:49	Interna-Não programada-Meio ambiente-Vento	220	1	53161	4,58
607 2	10	2021	16482	5	166	SH312227 49	202110138039	1	3	18/10/2021 13:14	19/10/2021 03:43	Interna-Não programada-Meio ambiente-Vento	220	3	16525	43,41
607 2	10	2021	14927	30	992	AE103524 38	202110138051	1	3	18/10/2021 13:16	18/10/2021 16:46	Interna-Não programada-Meio ambiente-Vento	34500	114	3021	399,5 1
607 2	10	2021	14926	31	10	AE133115 77	202110138051	1	3	18/10/2021 13:16	19/10/2021 16:24	Interna-Não programada-Meio ambiente-Vento	34500	2	1865	54,27
607 2	10	2021	14926	1	10	AE103524 38	202110138051	1	3	18/10/2021 13:16	19/10/2021 17:58	Interna-Não programada-Meio ambiente-Vento	34500	47	1865	1348, 70
607 2	10	2021	14926	31	10	AE133115 77	202110138051	1	3	18/10/2021 13:16	19/10/2021 17:58	Interna-Não programada-Meio ambiente-Vento	34500	2	1865	57,39
607 2	10	2021	14926	1	432	AE103524 38	202110138051	1	3	18/10/2021 13:16	19/10/2021 17:58	Interna-Não programada-Meio ambiente-Vento	34500	99	1865	2840, 89
607 2	10	2021	14926	2	432	AE103524 38	202110138051	1	3	18/10/2021 13:16	19/10/2021 17:58	Interna-Não programada-Meio ambiente-Vento	34500	54	1865	1549, 58
607 2	10	2021	14926	31	10	AE123433 98	202110138051	1	3	18/10/2021 13:16	19/10/2021 21:56	Interna-Não programada-Meio ambiente-Vento	34500	2	1865	65,33

607 2	10	2021	14926	31	10	00100414	202110138051	1	3	18/10/2021 18:19	18/10/2021 22:16	Interna-Não programada-Meio ambiente-Vento	220	1	1865	3,96
607 2	10	2021	14926	1	10	00100414	202110138051	1	3	18/10/2021 18:19	19/10/2021 17:58	Interna-Não programada-Meio ambiente-Vento	34500	8	1865	189,26
607 2	10	2021	14926	31	10	AE133115 83	202110138051	1	3	18/10/2021 18:19	19/10/2021 17:58	Interna-Não programada-Meio ambiente-Vento	220	1	1865	23,66
607 2	10	2021	14926	1	432	00100414	202110138051	1	3	18/10/2021 18:19	19/10/2021 17:58	Interna-Não programada-Meio ambiente-Vento	34500	46	1865	1088,23
607 2	10	2021	14926	2	432	00100414	202110138051	1	3	18/10/2021 18:19	19/10/2021 17:58	Interna-Não programada-Meio ambiente-Vento	34500	4	1865	94,63
607 2	10	2021	14926	31	10	00100414	202110138051	1	3	18/10/2021 23:06	18/10/2021 23:16	Interna-Não programada-Meio ambiente-Vento	220	1	1865	0,17
607 2	10	2021	14926	31	10	00100414	202110138051	1	3	18/10/2021 23:50	19/10/2021 00:05	Interna-Não programada-Meio ambiente-Vento	220	1	1865	0,25
607 2	10	2021	14926	31	10	IJ1309398 5	202110138051	1	3	19/10/2021 15:25	19/10/2021 15:45	Interna-Não programada-Meio ambiente-Vento	220	1	1865	0,32
607 2	10	2021	14927	30	992	IJ1309398 5	202110138051	1	3	19/10/2021 15:25	19/10/2021 15:45	Interna-Não programada-Meio ambiente-Vento	34500	120	3021	38,83
607 2	10	2021	14964	3	156	QI212277 78	202110138052	1	3	18/10/2021 13:16	19/10/2021 09:25	Interna-Não programada-Meio ambiente-Vento	220	1	27081	20,14
607 2	10	2021	14964	3	156	QI312133 04	202110138068	1	3	18/10/2021 13:18	18/10/2021 21:30	Interna-Não programada-Meio ambiente-Descarga Atmosférica	220	12	27081	98,43
607 2	10	2021	14936	5	237	20503817	202110138077	1	3	18/10/2021 13:19	18/10/2021 21:46	Interna-Não programada-Meio ambiente-Vento	220	1	39286	8,44
607 2	10	2021	14970	4	160	RV210000 64	202110138080	1	3	18/10/2021 13:19	19/10/2021 00:27	Interna-Não programada-Meio ambiente-Vento	220	1	36118	11,12
607 2	10	2021	15748	1	354	45000271 8	202110138081	1	3	18/10/2021 13:19	18/10/2021 18:27	Interna-Não programada-Meio ambiente-Vento	220	1	11644	5,12
607 2	10	2021	14924	2	302	77000546 9	202110138084	1	3	18/10/2021 13:19	18/10/2021 17:06	Interna-Não programada-Meio ambiente-Vento	220	1	9944	3,77
607 2	10	2021	14923	1	121	ME12915 010	202110138085	1	3	18/10/2021 09:03	19/10/2021 04:24	Interna-Não programada-Meio ambiente-Vento	13800	3	32349	58,04
607 2	10	2021	14971	5	421	10032460 145	202110138089	1	3	18/10/2021 13:20	18/10/2021 16:01	Interna-Não programada-Meio ambiente-Vento	220	1	52255	2,68
607 2	10	2021	14861	1	345	BG211618 51	202110138091	1	3	18/10/2021 13:20	18/10/2021 18:31	Interna-Não programada-Meio ambiente-Vento	220	1	4949	5,17
607 2	10	2021	14956	35	261	MY10396 070	202110138102	1	3	18/10/2021 13:18	18/10/2021 13:27	Interna-Não programada-Meio ambiente-Descarga Atmosférica	34500	39	32092	6,38
607 2	10	2021	14956	35	261	MY10396 070	202110138102	1	3	18/10/2021 13:18	18/10/2021 15:23	Interna-Não programada-Meio ambiente-Descarga Atmosférica	34500	90	32092	188,63
607 2	10	2021	16494	31	583	BF123123 87	202110138103	1	3	18/10/2021 13:22	18/10/2021 17:56	Interna-Não programada-Meio ambiente-Vento	34500	5	17220	22,83
607 2	10	2021	16491	2	348	AC122990 11	202110138106	1	3	18/10/2021 13:19	18/10/2021 15:33	Interna-Não programada-Meio ambiente-Descarga Atmosférica	13800	10	17301	22,26
607 2	10	2021	14863	6	580	AN112581 78	202110138116	1	3	18/10/2021 13:08	18/10/2021 14:40	Interna-Não programada-Meio ambiente-Vento	220	89	91449	135,30
607 2	10	2021	15748	2	188	OZ213096 49	202110138123	1	3	18/10/2021 13:24	18/10/2021 14:15	Interna-Não programada-Meio ambiente-Descarga Atmosférica	220	1	11644	0,84
607 2	10	2021	14893	32	243	DJ121602 36	202110138125	1	3	18/10/2021 11:46	20/10/2021 12:43	Interna-Não programada-Meio ambiente-Vento	34500	11	5054	538,59
607 2	10	2021	14980	32	171	83008537 3	202110138131	1	3	18/10/2021 09:14	18/10/2021 20:00	Interna-Não programada-Meio ambiente-Vento	220	1	13656	10,76
607 2	10	2021	14925	4	88	IB210709 91	202110138146	1	3	18/10/2021 13:26	18/10/2021 18:47	Interna-Não programada-Meio ambiente-Vento	220	1	18387	5,35
607 2	10	2021	14925	4	88	IB103954 09	202110138146	1	3	18/10/2021 18:26	18/10/2021 18:51	Interna-Não programada-Meio ambiente-Vento	13800	81	18387	33,46
607 2	10	2021	16481	1	574	PV212278 40	202110138152	1	3	18/10/2021 13:26	18/10/2021 15:36	Interna-Não programada-Meio ambiente-Descarga Atmosférica	220	2	5686	4,30



607 2	10	2021	14938	33	105	JR211717 54	202110138156	1	3	18/10/2021 13:27	19/10/2021 12:36	Interna-Não programada-Meio ambiente-Vento	220	1	13572	23,15
607 2	10	2021	15727	4	322	BV121170 89	202110138161	1	3	18/10/2021 13:12	18/10/2021 18:39	Interna-Não programada-Meio ambiente-Vento	13800	6	12761	32,62
607 2	10	2021	14929	1	93	17009543 5	202110138173	1	3	18/10/2021 13:29	18/10/2021 16:10	Interna-Não programada-Meio ambiente-Vento	220	1	18778	2,68
607 2	10	2021	14881	32	30	BH123314 67	202110138181	1	3	18/10/2021 13:23	18/10/2021 22:02	Interna-Não programada-Meio ambiente-Descarga Atmosférica	34500	13	11745	112,4 5
607 2	10	2021	15733	1	43	KR212648 50	202110138184	1	3	18/10/2021 13:31	18/10/2021 20:41	Interna-Não programada-Meio ambiente-Descarga Atmosférica	220	2	17318	14,32
607 2	10	2021	14985	31	180	NQ21227 327	202110138188	1	3	18/10/2021 13:32	19/10/2021 08:18	Interna-Não programada-Meio ambiente-Descarga Atmosférica	220	1	23835	18,77
607 2	10	2021	15742	4	99	69003714 4	202110138191	1	3	18/10/2021 13:32	18/10/2021 22:06	Interna-Não programada-Meio ambiente-Vento	220	1	23365	8,58
607 2	10	2021	16476	7	453	13236258	202110138193	1	3	18/10/2021 13:32	18/10/2021 19:16	Interna-Não programada-Meio ambiente-Vento	220	1	34492	5,72
607 2	10	2021	15741	16	420	AP121303 49	202110138211	1	3	18/10/2021 13:25	18/10/2021 14:24	Interna-Não programada-Meio ambiente-Vento	13800	859	77540	841,8 2
607 2	10	2021	16488	4	61	10312808	202110138217	1	3	18/10/2021 13:34	18/10/2021 19:06	Interna-Não programada-Meio ambiente-Vento	220	1	38822	5,52
607 2	10	2021	14865	1	128	TV120048 04	202110138224	1	3	18/10/2021 12:43	18/10/2021 19:39	Interna-Não programada-Meio ambiente-Descarga Atmosférica	13800	8	17422	55,46
607 2	10	2021	14881	32	30	BH104071 81	202110138243	1	3	18/10/2021 13:34	18/10/2021 19:01	Interna-Não programada-Meio ambiente-Vento	34500	186	11745	1014, 48
607 2	10	2021	14857	18	240	GN11060 086	202110138244	1	3	18/10/2021 10:43	18/10/2021 17:00	Interna-Não programada-Meio ambiente-Vento	220	25	18556	156,9 9
607 2	10	2021	14962	2	358	MI120577 45	202110138247	1	3	18/10/2021 10:39	19/10/2021 04:51	Interna-Não programada-Meio ambiente-Descarga Atmosférica	13800	14	14960	254,7 2
607 2	10	2021	15745	7	103	JT211044 63	202110138251	1	3	18/10/2021 13:38	18/10/2021 18:35	Interna-Não programada-Meio ambiente-Descarga Atmosférica	220	1	20387	4,95
607 2	10	2021	14951	1	7	PB123052 56	202110138255	1	3	18/10/2021 13:38	18/10/2021 17:11	Interna-Não programada-Meio ambiente-Vento	13800	2	15005	7,08
607 2	10	2021	16491	2	335	CO211590 69	202110138274	1	3	18/10/2021 13:41	18/10/2021 18:17	Interna-Não programada-Meio ambiente-Vento	220	1	17301	4,60
607 2	10	2021	14930	35	374	FA122488 83	202110138282	1	3	18/10/2021 12:35	18/10/2021 16:11	Interna-Não programada-Meio ambiente-Descarga Atmosférica	34500	4	53161	14,37
607 2	10	2021	14894	4	204	AAA212 70283	202110138283	1	3	18/10/2021 13:42	18/10/2021 20:46	Interna-Não programada-Meio ambiente-Descarga Atmosférica	220	1	18031	7,06
607 2	10	2021	16491	1	335	CO120040 45	202110138300	1	3	18/10/2021 13:46	18/10/2021 22:59	Interna-Não programada-Meio ambiente-Descarga Atmosférica	13800	17	17301	156,4 4
607 2	10	2021	14923	32	85	ME12251 375	202110138305	1	3	18/10/2021 12:36	19/10/2021 09:32	Interna-Não programada-Meio ambiente-Descarga Atmosférica	34500	26	32349	544,1 9
607 2	10	2021	14865	1	349	99001082 0	202110138309	1	3	18/10/2021 13:48	19/10/2021 11:12	Interna-Não programada-Meio ambiente-Vento	220	1	17422	21,40
607 2	10	2021	14928	32	260	IW212434 17	202110138315	1	3	18/10/2021 13:48	18/10/2021 15:03	Interna-Não programada-Meio ambiente-Vento	220	1	11818	1,24
607 2	10	2021	15742	4	99	69002634 1	202110138318	1	3	18/10/2021 13:48	18/10/2021 18:43	Interna-Não programada-Meio ambiente-Vento	220	1	23365	4,92
607 2	10	2021	14918	31	123	IAAA2119 0639	202110138326	1	3	18/10/2021 13:49	18/10/2021 17:35	Interna-Não programada-Meio ambiente-Vento	220	1	33253	3,76
607 2	10	2021	14906	1	56	GE213263 52	202110138333	1	3	18/10/2021 13:50	18/10/2021 16:30	Interna-Não programada-Meio ambiente-Descarga Atmosférica	220	1	31119	2,66
607 2	10	2021	14881	1	97	DV111610 33	202110138339	1	3	18/10/2021 12:35	19/10/2021 02:26	Interna-Não programada-Meio ambiente-Vento	220	136	11745	1883, 11
607 2	10	2021	15739	7	62	10021451 913	202110138340	1	3	18/10/2021 13:51	18/10/2021 18:15	Interna-Não programada-Meio ambiente-Vento	220	1	47056	4,40
607 2	10	2021	14956	31	114	MY12303 454RE	202110138341	1	3	18/10/2021 07:03	18/10/2021 19:35	Interna-Não programada-Meio ambiente-Descarga Atmosférica	34500	12	32092	150,3 9

607 2	10	2021	14944	3	124	15010699 3	202110138348	1	3	18/10/2021 13:51	18/10/2021 20:08	Interna-Não programada-Meio ambiente-Vento	220	1	23787	6,28
607 2	10	2021	14881	32	30	CP122079 86	202110138351	1	3	18/10/2021 13:37	18/10/2021 17:51	Interna-Não programada-Meio ambiente-Descarga Atmosférica	34500	12	11745	50,77
607 2	10	2021	14918	33	123	PS212087 25	202110138354	1	3	18/10/2021 13:52	18/10/2021 17:52	Interna-Não programada-Meio ambiente-Vento	220	1	33253	4,00
607 2	10	2021	14961	32	325	PI123612 52	202110138356	1	3	18/10/2021 12:58	18/10/2021 17:53	Interna-Não programada-Meio ambiente-Descarga Atmosférica	34500	35	40300	171,8 2
607 2	10	2021	14953	4	330	PL212877 04	202110138360	1	3	18/10/2021 13:53	19/10/2021 04:46	Interna-Não programada-Meio ambiente-Vento	220	1	20177	14,88
607 2	10	2021	14933	2	102	JAA2109 5673	202110138361	1	3	18/10/2021 13:53	18/10/2021 16:41	Interna-Não programada-Meio ambiente-Descarga Atmosférica	220	1	19028	2,80
607 2	10	2021	14953	4	330	PL113619 39	202110138362	1	3	18/10/2021 13:25	18/10/2021 17:11	Interna-Não programada-Meio ambiente-Vento	220	201	20177	754,4 8
607 2	10	2021	14979	3	202	SL120069 49	202110138365	1	3	18/10/2021 13:53	18/10/2021 17:12	Interna-Não programada-Meio ambiente-Descarga Atmosférica	13800	41	17196	135,4 1
607 2	10	2021	14961	32	325	PI123755 41	202110138373	1	3	18/10/2021 13:55	18/10/2021 15:06	Interna-Não programada-Meio ambiente-Vento	34500	204	40300	241,4 0
607 2	10	2021	14953	4	138	PL210545 64	202110138383	1	3	18/10/2021 13:56	19/10/2021 07:18	Interna-Não programada-Meio ambiente-Descarga Atmosférica	220	1	20177	17,36
607 2	10	2021	14921	31	8	EU104272 47	202110138399	1	3	18/10/2021 13:52	18/10/2021 16:16	Interna-Não programada-Meio ambiente-Vento	34500	25	11745	59,97
607 2	10	2021	14921	1	169	EU104272 47	202110138399	1	3	18/10/2021 13:52	18/10/2021 16:16	Interna-Não programada-Meio ambiente-Vento	34500	1957	11745	4694, 08
607 2	10	2021	14921	2	169	EU104272 47	202110138399	1	3	18/10/2021 13:52	18/10/2021 16:16	Interna-Não programada-Meio ambiente-Vento	34500	316	11745	757,9 6
607 2	10	2021	14941	31	329	MP12158 196	202110138404	1	3	18/10/2021 13:58	18/10/2021 17:44	Interna-Não programada-Meio ambiente-Árvore ou Vegetação	34500	95	7415	356,6 7
607 2	10	2021	14881	32	30	DV121315 95	202110138405	1	3	18/10/2021 13:58	18/10/2021 22:55	Interna-Não programada-Meio ambiente-Descarga Atmosférica	34500	2	11745	17,87
607 2	10	2021	14958	2	146	PI211994 10	202110138415	1	3	18/10/2021 14:00	19/10/2021 17:27	Interna-Não programada-Meio ambiente-Vento	220	1	11518	27,45
607 2	10	2021	15734	35	347	IP122486 20	202110138416	1	3	18/10/2021 09:04	18/10/2021 18:30	Interna-Não programada-Meio ambiente-Vento	34500	9	2494	84,87
607 2	10	2021	14930	4	374	10005568 372	202110138424	1	3	18/10/2021 14:00	18/10/2021 14:53	Interna-Não programada-Meio ambiente-Vento	220	1	53161	0,87
607 2	10	2021	14964	32	156	GB122610 16	202110138426	1	3	18/10/2021 14:01	19/10/2021 20:19	Interna-Não programada-Meio ambiente-Vento	34500	5	27081	151,5 0
607 2	10	2021	14988	2	497	VI210285 08	202110138427	1	3	18/10/2021 14:01	18/10/2021 18:38	Interna-Não programada-Meio ambiente-Descarga Atmosférica	220	1	4248	4,61
607 2	10	2021	14923	32	85	DI212311 44	202110138433	1	3	18/10/2021 14:01	18/10/2021 15:55	Interna-Não programada-Meio ambiente-Descarga Atmosférica	220	1	32349	1,89
607 2	10	2021	15732	1	303	LB212653 82	202110138434	1	3	18/10/2021 14:01	18/10/2021 19:04	Interna-Não programada-Meio ambiente-Descarga Atmosférica	220	1	15382	5,04
607 2	10	2021	14964	1	156	QI110000 03	202110138438	1	3	18/10/2021 09:34	18/10/2021 20:47	Interna-Não programada-Meio ambiente-Vento	220	63	27081	706,1 4
607 2	10	2021	14863	12	5	AN110482 36	202110138441	1	3	18/10/2021 14:03	18/10/2021 17:49	Interna-Não programada-Meio ambiente-Descarga Atmosférica	220	114	91449	429,4 0
607 2	10	2021	14938	1	105	JR114045 70	202110138444	1	3	18/10/2021 12:42	19/10/2021 02:59	Interna-Não programada-Meio ambiente-Vento	220	77	13572	1099, 43
607 2	10	2021	15730	31	245	RV212071 43	202110138450	1	3	18/10/2021 14:04	18/10/2021 23:37	Interna-Não programada-Meio ambiente-Vento	220	1	1271	9,54
607 2	10	2021	14864	6	344	10023740 939	202110138468	1	3	18/10/2021 14:06	19/10/2021 01:30	Interna-Não programada-Meio ambiente-Vento	220	1	32182	11,39
607 2	10	2021	14942	5	233	10005320 753	202110138469	1	3	18/10/2021 14:06	18/10/2021 17:34	Interna-Não programada-Meio ambiente-Vento	220	1	51304	3,45
607 2	10	2021	14920	2	364	CK120153 82	202110138470	1	3	18/10/2021 15:28	18/10/2021 15:48	Interna-Não programada-Meio ambiente-Descarga Atmosférica	13800	6	14420	1,96

607 2	10	2021	14863	6	5	AN123794 37	202110138471	1	3	18/10/2021 13:59	18/10/2021 16:55	Interna-Não programada-Meio ambiente-Vento	13800	3	91449	8,77
607 2	10	2021	15741	10	420	AP110075 79	202110138482	1	3	18/10/2021 13:55	18/10/2021 16:06	Interna-Não programada-Meio ambiente-Árvore ou Vegetação	220	302	77540	655,4 2
607 2	10	2021	14860	2	198	AX213198 20	202110138484	1	3	18/10/2021 14:08	19/10/2021 02:26	Interna-Não programada-Meio ambiente-Vento	220	1	25917	12,29
607 2	10	2021	15732	2	303	LB211257 29	202110138492	1	3	18/10/2021 14:09	18/10/2021 16:59	Interna-Não programada-Meio ambiente-Descarga Atmosférica	220	2	15382	5,66
607 2	10	2021	14989	4	80	IN110122 10	202110138496	1	3	18/10/2021 13:38	18/10/2021 15:26	Interna-Não programada-Meio ambiente-Descarga Atmosférica	220	80	23781	142,8 0
607 2	10	2021	14906	3	56	GE121267 80LD	202110138498	1	3	18/10/2021 12:41	18/10/2021 18:23	Interna-Não programada-Meio ambiente-Vento	13800	863	31119	4923, 89
607 2	10	2021	14906	3	56	GE121267 80LD	202110138498	1	3	18/10/2021 17:19	18/10/2021 18:23	Interna-Não programada-Meio ambiente-Vento	13800	157	31119	169,2 1
607 2	10	2021	15741	17	420	GN11343 359	202110138505	1	3	18/10/2021 14:10	18/10/2021 17:26	Interna-Não programada-Meio ambiente-Vento	220	35	77540	113,8 7
607 2	10	2021	16493	31	3	38300004 90	202110138507	1	3	18/10/2021 14:10	18/10/2021 16:24	Interna-Não programada-Meio ambiente-Vento	220	1	16165	2,22
607 2	10	2021	14916	31	209	MA10401 422	202110138522	1	3	18/10/2021 14:02	18/10/2021 14:06	Interna-Não programada-Meio ambiente-Vento	34500	182	18968	14,31
607 2	10	2021	14916	1	76	MA10401 422	202110138522	1	3	18/10/2021 14:02	18/10/2021 16:23	Interna-Não programada-Meio ambiente-Vento	34500	4979	18968	1174 7,67
607 2	10	2021	14916	2	76	MA10401 422	202110138522	1	3	18/10/2021 14:02	18/10/2021 16:23	Interna-Não programada-Meio ambiente-Vento	34500	2839	18968	6698, 46
607 2	10	2021	14916	33	76	MA10401 422	202110138522	1	3	18/10/2021 14:02	18/10/2021 16:23	Interna-Não programada-Meio ambiente-Vento	34500	1341	18968	3164, 02
607 2	10	2021	14916	31	209	MA10401 422	202110138522	1	3	18/10/2021 14:02	18/10/2021 16:23	Interna-Não programada-Meio ambiente-Vento	34500	80	18968	188,7 6
607 2	10	2021	14916	1	343	MA10401 422	202110138522	1	3	18/10/2021 14:02	18/10/2021 16:23	Interna-Não programada-Meio ambiente-Vento	34500	2504	18968	5908, 05
607 2	10	2021	14916	32	76	MA10401 422	202110138522	1	3	18/10/2021 14:02	18/10/2021 17:31	Interna-Não programada-Meio ambiente-Vento	34500	146	18968	509,7 8
607 2	10	2021	14916	32	76	MA10401 422	202110138522	1	3	18/10/2021 14:02	18/10/2021 19:24	Interna-Não programada-Meio ambiente-Vento	34500	15	18968	80,69
607 2	10	2021	14916	32	76	MA10401 422	202110138522	1	3	18/10/2021 14:02	19/10/2021 16:29	Interna-Não programada-Meio ambiente-Vento	220	1	18968	26,46
607 2	10	2021	14916	32	76	MA10401 422	202110138522	1	3	18/10/2021 14:02	19/10/2021 16:49	Interna-Não programada-Meio ambiente-Vento	220	1	18968	26,78
607 2	10	2021	14916	32	76	MA10401 422	202110138522	1	3	18/10/2021 14:02	19/10/2021 16:49	Interna-Não programada-Meio ambiente-Vento	220	1	18968	26,79
607 2	10	2021	14916	31	209	MA10401 422	202110138522	1	3	18/10/2021 16:00	18/10/2021 16:23	Interna-Não programada-Meio ambiente-Vento	34500	182	18968	71,18
607 2	10	2021	15728	1	397	BV320195 35	202110138524	1	3	18/10/2021 12:47	18/10/2021 16:02	Interna-Não programada-Meio ambiente-Vento	13800	24	2439	77,63
607 2	10	2021	15741	9	420	20034031 1	202110138529	1	3	18/10/2021 14:13	18/10/2021 16:37	Interna-Não programada-Meio ambiente-Vento	220	1	77540	2,39
607 2	10	2021	15740	3	420	14279009	202110138541	1	3	18/10/2021 14:14	18/10/2021 17:02	Interna-Não programada-Meio ambiente-Vento	220	1	53745	2,78
607 2	10	2021	15730	33	245	RV122133 68	202110138542	1	3	18/10/2021 14:15	19/10/2021 08:45	Interna-Não programada-Meio ambiente-Vento	220	1	1271	18,50
607 2	10	2021	14956	1	581	MY12209 755	202110138545	1	3	18/10/2021 13:55	18/10/2021 19:15	Interna-Não programada-Meio ambiente-Descarga Atmosférica	13800	19	32092	101,1 0
607 2	10	2021	14923	1	121	ME11253 653	202110138549	1	3	18/10/2021 13:56	19/10/2021 02:47	Interna-Não programada-Meio ambiente-Vento	220	87	32349	1117, 68
607 2	10	2021	14881	32	30	CP122537 88	202110138563	1	3	18/10/2021 14:17	18/10/2021 18:15	Interna-Não programada-Meio ambiente-Árvore ou Vegetação	34500	10	11745	39,66
607 2	10	2021	14881	32	30	CP122537 88	202110138563	1	3	18/10/2021 14:17	19/10/2021 17:24	Interna-Não programada-Meio ambiente-Árvore ou Vegetação	34500	5	11745	135,6 5

6072	10	2021	14881	32	30	CP12253788	202110138563	1	3	18/10/2021 14:17	19/10/2021 18:08	Interna-Não programada-Meio ambiente-Árvore ou Vegetação	34500	4	11745	111,42
6072	10	2021	14881	32	30	CP12253788	202110138563	1	3	18/10/2021 14:17	20/10/2021 12:50	Interna-Não programada-Meio ambiente-Árvore ou Vegetação	34500	4	11745	186,20
6072	10	2021	14881	32	30	CP12253788	202110138563	1	3	20/10/2021 02:47	20/10/2021 03:16	Interna-Não programada-Meio ambiente-Árvore ou Vegetação	34500	9	11745	4,24
6072	10	2021	14981	9	498	SW21210031	202110138574	1	3	18/10/2021 14:18	18/10/2021 17:04	Interna-Não programada-Meio ambiente-Descarga Atmosférica	220	5	44862	13,83
6072	10	2021	14902	4	49	900033708	202110138575	1	3	18/10/2021 14:18	19/10/2021 10:16	Interna-Não programada-Meio ambiente-Vento	220	1	5197	19,96
6072	10	2021	16493	2	573	AA12388854	202110138580	1	3	18/10/2021 12:52	18/10/2021 18:40	Interna-Não programada-Meio ambiente-Descarga Atmosférica	13800	4	16165	23,18
6072	10	2021	14862	2	20	AAAA21146392	202110138586	1	3	18/10/2021 14:19	18/10/2021 22:43	Interna-Não programada-Meio ambiente-Descarga Atmosférica	220	4	23704	33,57
6072	10	2021	14934	2	407	JT21418456	202110138587	1	3	18/10/2021 14:19	18/10/2021 18:17	Interna-Não programada-Meio ambiente-Vento	220	1	7069	3,96
6072	10	2021	16492	7	3	LB21349372	202110138589	1	3	18/10/2021 14:19	18/10/2021 16:44	Interna-Não programada-Meio ambiente-Vento	220	1	4617	2,40
6072	10	2021	14976	1	569	SU12184135RE	202110138592	1	3	18/10/2021 12:49	18/10/2021 20:30	Interna-Não programada-Meio ambiente-Descarga Atmosférica	13800	16	3259	122,78
6072	10	2021	14976	1	569	SU21184146	202110138592	1	3	18/10/2021 12:49	18/10/2021 22:19	Interna-Não programada-Meio ambiente-Descarga Atmosférica	220	1	3259	9,49
6072	10	2021	14924	33	88	IB12353033	202110138593	1	3	18/10/2021 13:45	18/10/2021 16:43	Interna-Não programada-Meio ambiente-Descarga Atmosférica	34500	4	9944	11,81
6072	10	2021	16484	34	328	RV12303493	202110138595	1	3	18/10/2021 13:11	19/10/2021 08:37	Interna-Não programada-Meio ambiente-Descarga Atmosférica	34500	4	6507	77,72
6072	10	2021	14951	31	137	PB12330893	202110138600	1	3	18/10/2021 14:12	18/10/2021 18:57	Interna-Não programada-Meio ambiente-Descarga Atmosférica	34500	4	15005	18,94
6072	10	2021	14912	2	104	GT12050672	202110138601	1	3	18/10/2021 09:18	18/10/2021 16:19	Interna-Não programada-Meio ambiente-Descarga Atmosférica	13800	4	6704	28,02
6072	10	2021	14879	1	29	CAAA21427174	202110138608	1	3	18/10/2021 07:22	19/10/2021 00:16	Interna-Não programada-Meio ambiente-Descarga Atmosférica	220	1	28625	16,89
6072	10	2021	14980	31	171	SM10406657	202110138618	1	3	18/10/2021 14:22	18/10/2021 14:26	Interna-Não programada-Meio ambiente-Vento	34500	284	13656	17,20
6072	10	2021	14980	31	171	SM10406657	202110138618	1	3	18/10/2021 14:22	18/10/2021 17:48	Interna-Não programada-Meio ambiente-Vento	34500	767	13656	2622,50
6072	10	2021	14980	31	171	SM10406657	202110138618	1	3	18/10/2021 14:22	19/10/2021 14:20	Interna-Não programada-Meio ambiente-Vento	220	1	13656	23,96
6072	10	2021	14893	32	243	DJ21166264	202110138619	1	3	18/10/2021 14:24	19/10/2021 13:13	Interna-Não programada-Meio ambiente-Vento	220	1	5054	22,81
6072	10	2021	15747	5	148	10004310428	202110138628	1	3	18/10/2021 14:24	18/10/2021 19:45	Interna-Não programada-Meio ambiente-Vento	220	1	14576	5,33
6072	10	2021	14889	30	34	CT11376026	202110138630	1	3	18/10/2021 14:25	19/10/2021 01:26	Interna-Não programada-Meio ambiente-Vento	220	16	20406	176,20
6072	10	2021	14918	33	123	PS12235254	202110138639	1	3	18/10/2021 12:13	18/10/2021 16:53	Interna-Não programada-Meio ambiente-Vento	34500	6	33253	28,00
6072	10	2021	14921	2	8	PU12301167	202110138647	1	3	18/10/2021 12:59	18/10/2021 20:28	Interna-Não programada-Meio ambiente-Vento	13800	15	11745	112,40
6072	10	2021	14986	2	379	UT21283586	202110138649	1	3	18/10/2021 14:27	18/10/2021 17:26	Interna-Não programada-Meio ambiente-Vento	220	1	2060	2,98
6072	10	2021	16484	34	328	RV12101958	202110138652	1	3	18/10/2021 14:27	19/10/2021 09:42	Interna-Não programada-Meio ambiente-Descarga Atmosférica	34500	11	6507	211,64
6072	10	2021	16484	34	328	RV12101958	202110138652	1	3	18/10/2021 14:27	19/10/2021 13:00	Interna-Não programada-Meio ambiente-Descarga Atmosférica	220	1	6507	22,54
6072	10	2021	16492	1	3	20466080	202110138666	1	3	18/10/2021 14:30	18/10/2021 23:13	Interna-Não programada-Meio ambiente-Vento	220	1	4617	8,72
6072	10	2021	14911	31	71	GS12220498	202110138667	1	3	18/10/2021 13:18	18/10/2021 17:02	Interna-Não programada-Meio ambiente-Descarga Atmosférica	34500	46	14728	171,68

6072	10	2021	15750	1	45	CX11297079	202110138668	1	3	18/10/2021 14:01	19/10/2021 08:17	Interna-Não programada-Meio ambiente-Árvore ou Vegetação	220	109	6310	1990,64
6072	10	2021	14916	32	209	SD12134707	202110138670	1	3	18/10/2021 12:41	18/10/2021 17:48	Interna-Não programada-Meio ambiente-Descarga Atmosférica	34500	82	18968	419,41
6072	10	2021	14961	32	325	PI11071308	202110138677	1	3	18/10/2021 14:30	18/10/2021 22:43	Interna-Não programada-Meio ambiente-Vento	220	32	40300	262,51
6072	10	2021	14951	31	137	PB11289446	202110138680	1	3	18/10/2021 14:31	18/10/2021 22:23	Interna-Não programada-Meio ambiente-Vento	220	5	15005	39,32
6072	10	2021	15743	2	26	BG12055918LD	202110138683	1	3	18/10/2021 14:22	18/10/2021 15:23	Interna-Não programada-Meio ambiente-Descarga Atmosférica	13800	8	1525	8,11
6072	10	2021	14961	32	325	PI12257785	202110138694	1	3	18/10/2021 14:25	18/10/2021 19:05	Interna-Não programada-Meio ambiente-Vento	34500	4	40300	18,66
6072	10	2021	14962	1	151	PK11129881	202110138695	1	3	18/10/2021 14:32	18/10/2021 22:53	Interna-Não programada-Meio ambiente-Vento	220	31	14960	258,78
6072	10	2021	14974	1	367	4090006303	202110138701	1	3	18/10/2021 14:33	19/10/2021 11:11	Interna-Não programada-Meio ambiente-Vento	220	1	2018	20,63
6072	10	2021	14865	1	128	NZ12299190	202110138702	1	3	18/10/2021 10:02	18/10/2021 17:01	Interna-Não programada-Meio ambiente-Descarga Atmosférica	13800	9	17422	62,75
6072	10	2021	14883	1	32	760044107	202110138707	1	3	18/10/2021 14:33	18/10/2021 22:48	Interna-Não programada-Meio ambiente-Vento	220	1	19497	8,25
6072	10	2021	15750	1	45	CX12345437	202110138710	1	3	18/10/2021 14:34	19/10/2021 16:34	Interna-Não programada-Meio ambiente-Descarga Atmosférica	13800	2	6310	52,00
6072	10	2021	14881	1	30	CP12251324	202110138716	1	3	18/10/2021 14:34	19/10/2021 09:27	Interna-Não programada-Meio ambiente-Descarga Atmosférica	13800	3	11745	56,62
6072	10	2021	14979	3	202	SL21146357	202110138730	1	3	18/10/2021 14:36	19/10/2021 10:30	Interna-Não programada-Meio ambiente-Vento	220	1	17196	19,89
6072	10	2021	14921	2	8	PU21207076	202110138731	1	3	18/10/2021 14:36	19/10/2021 07:40	Interna-Não programada-Meio ambiente-Vento	220	1	11745	17,06
6072	10	2021	15738	2	62	10005263482	202110138733	1	3	18/10/2021 14:36	18/10/2021 20:12	Interna-Não programada-Meio ambiente-Vento	220	1	38310	5,58
6072	10	2021	14923	30	87	FN21237247	202110138737	1	3	18/10/2021 14:37	18/10/2021 16:19	Interna-Não programada-Meio ambiente-Descarga Atmosférica	220	1	32349	1,70
6072	10	2021	14987	33	236	SV21151525	202110138748	1	3	18/10/2021 14:38	18/10/2021 22:33	Interna-Não programada-Meio ambiente-Descarga Atmosférica	220	1	17278	7,91
6072	10	2021	14918	31	1	AQ121160982	202110138749	1	3	18/10/2021 07:33	18/10/2021 17:54	Interna-Não programada-Meio ambiente-Descarga Atmosférica	34500	5	33253	51,70
6072	10	2021	14938	32	105	RN12206969	202110138751	1	3	18/10/2021 14:38	19/10/2021 11:52	Interna-Não programada-Meio ambiente-Descarga Atmosférica	34500	4	13572	84,90
6072	10	2021	14879	1	95	IM21219308	202110138755	1	3	18/10/2021 14:33	18/10/2021 18:37	Interna-Não programada-Meio ambiente-Descarga Atmosférica	220	1	28625	4,06
6072	10	2021	16480	10	386	2860373403	202110138762	1	3	18/10/2021 14:39	19/10/2021 02:00	Interna-Não programada-Meio ambiente-Vento	220	1	32548	11,34
6072	10	2021	14939	32	112	CR21312438	202110138764	1	3	18/10/2021 14:40	18/10/2021 20:19	Interna-Não programada-Meio ambiente-Descarga Atmosférica	220	1	13683	5,65
6072	10	2021	15740	4	420	HD21281284	202110138766	1	3	18/10/2021 14:40	18/10/2021 19:14	Interna-Não programada-Meio ambiente-Vento	220	3	53745	13,69
6072	10	2021	14961	32	325	PI12375539	202110138772	1	3	18/10/2021 12:20	18/10/2021 15:31	Interna-Não programada-Meio ambiente-Vento	34500	40	40300	127,16
6072	10	2021	14856	12	240	GN11002337	202110138789	1	3	18/10/2021 11:16	18/10/2021 16:00	Interna-Não programada-Meio ambiente-Vento	220	25	17766	118,33
6072	10	2021	14971	5	421	10010886468	202110138792	1	3	18/10/2021 14:43	18/10/2021 20:05	Interna-Não programada-Meio ambiente-Vento	220	1	52255	5,36
6072	10	2021	14870	4	60	12337067	202110138794	1	3	18/10/2021 14:43	18/10/2021 18:59	Interna-Não programada-Meio ambiente-Vento	220	1	38398	4,26
6072	10	2021	14934	30	103	SX12264387RE	202110138809	1	3	18/10/2021 13:40	19/10/2021 10:16	Interna-Não programada-Meio ambiente-Vento	34500	28	7069	577,09
6072	10	2021	15750	1	45	CX21360138	202110138812	1	3	18/10/2021 14:45	19/10/2021 14:11	Interna-Não programada-Meio ambiente-Vento	220	1	6310	23,42

607 2	10	2021	14969	5	160	63042310 6	202110138815	1	3	18/10/2021 14:45	18/10/2021 16:28	Interna-Não programada-Meio ambiente-Vento	220	1	33652	1,70
607 2	10	2021	14971	5	421	L2120002 20	202110138818	1	3	18/10/2021 13:06	18/10/2021 17:09	Interna-Não programada-Meio ambiente-Vento	13800	68	52255	274,8 3
607 2	10	2021	14925	1	88	IB123694 66	202110138823	1	3	18/10/2021 14:46	18/10/2021 15:54	Interna-Não programada-Meio ambiente-Vento	13800	10	18387	11,21
607 2	10	2021	14958	2	146	PJ120431 08	202110138839	1	3	18/10/2021 13:03	19/10/2021 00:01	Interna-Não programada-Meio ambiente-Vento	13800	10	11518	109,5 7
607 2	10	2021	14881	32	30	CP121193 87RE	202110138849	1	3	18/10/2021 13:20	18/10/2021 20:16	Interna-Não programada-Meio ambiente-Vento	69000	31	11745	214,9 4
607 2	10	2021	14934	30	103	JT213484 80	202110138860	1	3	18/10/2021 14:49	18/10/2021 15:30	Interna-Não programada-Meio ambiente-Vento	220	1	7069	0,69
607 2	10	2021	14949	1	136	26700025 66	202110138866	1	3	18/10/2021 19:27	19/10/2021 06:13	Interna-Não programada-Meio ambiente-Vento	220	1	1825	10,76
607 2	10	2021	14964	1	156	QI310168 49	202110138880	1	3	18/10/2021 14:50	18/10/2021 17:15	Interna-Não programada-Meio ambiente-Descarga Atmosférica	220	1	27081	2,40
607 2	10	2021	14965	3	57	I1922436	202110138883	1	3	18/10/2021 14:51	18/10/2021 18:16	Interna-Não programada-Meio ambiente-Vento	220	1	51287	3,41
607 2	10	2021	16491	31	202	SL213085 86	202110138888	1	3	18/10/2021 14:51	18/10/2021 20:41	Interna-Não programada-Meio ambiente-Vento	220	1	17301	5,83
607 2	10	2021	14961	32	325	PI111809 84	202110138897	1	3	18/10/2021 14:52	18/10/2021 17:54	Interna-Não programada-Meio ambiente-Vento	220	3	40300	9,08
607 2	10	2021	14879	34	27	CC133222 36	202110138901	1	3	18/10/2021 14:52	19/10/2021 00:38	Interna-Não programada-Meio ambiente-Descarga Atmosférica	220	1	28625	9,76
607 2	10	2021	16484	32	570	MV211136 138	202110138906	1	3	18/10/2021 14:53	19/10/2021 02:17	Interna-Não programada-Meio ambiente-Vento	220	2	6507	22,79
607 2	10	2021	14922	30	83	IP212319 41	202110138930	1	3	18/10/2021 14:53	18/10/2021 17:20	Interna-Não programada-Meio ambiente-Descarga Atmosférica	220	1	10551	2,44
607 2	10	2021	14909	10	585	16543051	202110138932	1	3	18/10/2021 14:53	18/10/2021 16:21	Interna-Não programada-Meio ambiente-Vento	220	1	47321	1,45
607 2	10	2021	14889	30	34	CT121125 94	202110138933	1	3	18/10/2021 14:53	19/10/2021 11:03	Interna-Não programada-Meio ambiente-Descarga Atmosférica	34500	4	20406	80,61
607 2	10	2021	14971	4	421	I2032432 5	202110138942	1	3	18/10/2021 14:55	18/10/2021 17:57	Interna-Não programada-Meio ambiente-Vento	220	1	52255	3,03
607 2	10	2021	14963	33	152	UC121971 89	202110138946	1	3	18/10/2021 14:55	19/10/2021 12:36	Interna-Não programada-Meio ambiente-Descarga Atmosférica	34500	41	27095	888,5 3
607 2	10	2021	14936	1	237	20578301	202110138953	1	3	18/10/2021 14:56	19/10/2021 00:06	Interna-Não programada-Meio ambiente-Vento	220	1	39286	9,15
607 2	10	2021	14982	4	489	76001860 1	202110138963	1	3	18/10/2021 14:57	19/10/2021 00:22	Interna-Não programada-Meio ambiente-Vento	220	1	35495	9,40
607 2	10	2021	15751	13	59	GN11002 379	202110138965	1	3	18/10/2021 14:47	18/10/2021 20:56	Interna-Não programada-Meio ambiente-Vento	220	126	20682	774,6 2
607 2	10	2021	15741	11	420	14545962	202110138984	1	3	18/10/2021 15:01	18/10/2021 17:34	Interna-Não programada-Meio ambiente-Vento	220	1	77540	2,54
607 2	10	2021	14933	1	102	JAAA2129 7968	202110138989	1	3	18/10/2021 15:01	18/10/2021 20:04	Interna-Não programada-Meio ambiente-Descarga Atmosférica	220	1	19028	5,04
607 2	10	2021	14956	1	581	MY21036 965	202110138999	1	3	18/10/2021 15:02	18/10/2021 20:30	Interna-Não programada-Meio ambiente-Vento	220	1	32092	5,47
607 2	10	2021	14963	33	152	TB121853 17	202110139009	1	3	18/10/2021 11:35	18/10/2021 20:13	Interna-Não programada-Meio ambiente-Descarga Atmosférica	34500	5	27095	43,09
607 2	10	2021	16486	2	234	25300230 32	202110139023	1	3	18/10/2021 15:03	18/10/2021 18:34	Interna-Não programada-Meio ambiente-Vento	220	1	3402	3,50
607 2	10	2021	14922	2	83	IP110000 32	202110139029	1	3	18/10/2021 17:15	18/10/2021 20:03	Interna-Não programada-Meio ambiente-Vento	220	55	10551	153,9 4
607 2	10	2021	14981	8	498	GN21040 325	202110139030	1	3	18/10/2021 15:04	18/10/2021 19:32	Interna-Não programada-Meio ambiente-Descarga Atmosférica	220	1	44862	4,46
607 2	10	2021	14956	34	261	MY12399 690	202110139037	1	3	18/10/2021 15:05	19/10/2021 11:26	Interna-Não programada-Meio ambiente-Descarga Atmosférica	220	1	32092	20,35

607 2	10	2021	14953	2	488	PL211940 81	202110139041	1	3	18/10/2021 15:05	19/10/2021 07:12	Interna-Não programada-Meio ambiente-Descarga Atmosférica	220	1	20177	16,11
607 2	10	2021	14956	5	581	10011385 500	202110139042	1	3	18/10/2021 15:05	18/10/2021 18:25	Interna-Não programada-Meio ambiente-Vento	220	1	32092	3,33
607 2	10	2021	16494	2	129	NQ111020 278	202110139043	1	3	18/10/2021 13:48	18/10/2021 19:34	Interna-Não programada-Meio ambiente-Vento	220	126	17220	726,11
607 2	10	2021	14929	2	93	IK164171 51	202110139049	1	3	18/10/2021 15:06	18/10/2021 16:38	Interna-Não programada-Meio ambiente-Vento	13800	342	18778	521,27
607 2	10	2021	14929	2	93	IK164171 51	202110139049	1	3	18/10/2021 15:06	18/10/2021 18:42	Interna-Não programada-Meio ambiente-Vento	13800	182	18778	655,05
607 2	10	2021	14929	2	93	IK164171 51	202110139049	1	3	18/10/2021 15:06	18/10/2021 20:49	Interna-Não programada-Meio ambiente-Vento	13800	270	18778	1541,93
607 2	10	2021	14929	2	93	IK164171 51	202110139049	1	3	18/10/2021 15:06	18/10/2021 20:53	Interna-Não programada-Meio ambiente-Vento	13800	514	18778	2969,21
607 2	10	2021	14929	2	93	IK104044 06	202110139049	1	3	18/10/2021 15:06	18/10/2021 20:53	Interna-Não programada-Meio ambiente-Vento	13800	1438	18778	8315,24
607 2	10	2021	14953	1	138	59006234 7	202110139060	1	3	18/10/2021 15:08	19/10/2021 13:31	Interna-Não programada-Meio ambiente-Vento	220	1	20177	22,38
607 2	10	2021	14860	1	198	AX111015 35	202110139063	1	3	18/10/2021 14:49	18/10/2021 18:10	Interna-Não programada-Meio ambiente-Árvore ou Vegetação	220	217	25917	724,06
607 2	10	2021	14958	2	146	HD311569 18	202110139068	1	3	18/10/2021 15:09	19/10/2021 00:39	Interna-Não programada-Meio ambiente-Vento	220	1	11518	9,50
607 2	10	2021	14863	4	5	AN213887 83	202110139073	1	3	18/10/2021 15:10	18/10/2021 17:26	Interna-Não programada-Meio ambiente-Vento	220	1	91449	2,26
607 2	10	2021	16484	3	570	MV12207 149	202110139076	1	3	18/10/2021 15:11	19/10/2021 09:36	Interna-Não programada-Meio ambiente-Vento	13800	31	6507	570,90
607 2	10	2021	14879	35	27	CAA213 50893	202110139079	1	3	18/10/2021 15:11	19/10/2021 15:05	Interna-Não programada-Meio ambiente-Vento	220	1	28625	23,89
607 2	10	2021	14961	32	325	PI212431 61	202110139082	1	3	18/10/2021 15:11	19/10/2021 13:06	Interna-Não programada-Meio ambiente-Vento	220	1	40300	21,90
607 2	10	2021	14970	8	587	RV212607 56	202110139090	1	3	18/10/2021 15:13	18/10/2021 17:08	Interna-Não programada-Meio ambiente-Vento	220	1	36118	1,92
607 2	10	2021	14894	33	40	CB214218 73	202110139093	1	3	18/10/2021 15:13	18/10/2021 18:36	Interna-Não programada-Meio ambiente-Descarga Atmosférica	220	1	18031	3,38
607 2	10	2021	14894	2	204	PV122851 95	202110139097	1	3	18/10/2021 15:13	18/10/2021 19:36	Interna-Não programada-Meio ambiente-Vento	220	1	18031	4,37
607 2	10	2021	15734	1	186	KR123761 75	202110139100	1	3	18/10/2021 15:12	18/10/2021 18:19	Interna-Não programada-Meio ambiente-Descarga Atmosférica	13800	2	2494	6,22
607 2	10	2021	15731	3	36	HD124005 28	202110139102	1	3	18/10/2021 14:33	18/10/2021 17:15	Interna-Não programada-Meio ambiente-Descarga Atmosférica	13800	68	4691	182,79
607 2	10	2021	14881	1	97	DV112600 40	202110139104	1	3	18/10/2021 14:32	18/10/2021 20:41	Interna-Não programada-Meio ambiente-Descarga Atmosférica	220	93	11745	571,95
607 2	10	2021	15732	1	220	HD210063 21	202110139128	1	3	18/10/2021 15:17	19/10/2021 01:10	Interna-Não programada-Meio ambiente-Vento	220	1	15382	9,88
607 2	10	2021	14973	33	133	01630424	202110139129	1	3	18/10/2021 15:11	18/10/2021 15:17	Interna-Não programada-Meio ambiente-Vento	34500	824	11878	79,20
607 2	10	2021	14973	32	163	01630424	202110139129	1	3	18/10/2021 15:11	18/10/2021 23:18	Interna-Não programada-Meio ambiente-Vento	34500	2	11878	16,24
607 2	10	2021	14973	32	163	01630424	202110139129	1	3	18/10/2021 15:11	19/10/2021 16:47	Interna-Não programada-Meio ambiente-Vento	34500	83	11878	2124,36
607 2	10	2021	14973	32	163	01630424	202110139129	1	3	18/10/2021 15:11	19/10/2021 17:41	Interna-Não programada-Meio ambiente-Vento	34500	11	11878	291,57
607 2	10	2021	14973	1	133	01630424	202110139129	1	3	18/10/2021 15:11	19/10/2021 17:49	Interna-Não programada-Meio ambiente-Vento	34500	1033	11878	2751,625
607 2	10	2021	14973	32	163	01630424	202110139129	1	3	18/10/2021 15:11	19/10/2021 17:49	Interna-Não programada-Meio ambiente-Vento	34500	56	11878	1491,68
607 2	10	2021	14949	1	136	TA104005 56	202110139134	1	3	18/10/2021 13:34	18/10/2021 20:55	Interna-Não programada-Meio ambiente-Vento	13800	105	1825	770,70

607 2	10	2021	14980	2	495	BX104039 48	202110139134	1	3	18/10/2021 13:34	18/10/2021 23:39	Interna-Não programada-Meio ambiente-Vento	13800	6	13656	60,50
607 2	10	2021	14980	2	495	BX104039 48	202110139134	1	3	18/10/2021 13:34	19/10/2021 18:37	Interna-Não programada-Meio ambiente-Vento	13800	49	13656	1423, 76
607 2	10	2021	14980	2	495	BX104039 48	202110139134	1	3	18/10/2021 13:34	19/10/2021 19:35	Interna-Não programada-Meio ambiente-Vento	13800	203	13656	6091, 52
607 2	10	2021	14980	2	495	BX104039 48	202110139134	1	3	18/10/2021 19:04	18/10/2021 23:39	Interna-Não programada-Meio ambiente-Vento	13800	12	13656	54,95
607 2	10	2021	14980	2	495	BX120793 16	202110139134	1	3	18/10/2021 19:04	19/10/2021 19:16	Interna-Não programada-Meio ambiente-Vento	13800	8	13656	193,5 3
607 2	10	2021	14980	2	495	BX164183 33	202110139134	1	3	18/10/2021 19:06	18/10/2021 19:14	Interna-Não programada-Meio ambiente-Vento	13800	324	13656	45,63
607 2	10	2021	14869	2	14	AK112200 43	202110139150	1	3	18/10/2021 15:19	18/10/2021 17:24	Interna-Não programada-Meio ambiente-Vento	220	18	4619	37,42
607 2	10	2021	14928	1	91	IW110447 69	202110139151	1	3	18/10/2021 15:19	18/10/2021 17:42	Interna-Não programada-Meio ambiente-Vento	220	102	11818	242,4 2
607 2	10	2021	14885	8	61	GN11043 857	202110139155	1	3	18/10/2021 15:11	18/10/2021 15:55	Interna-Não programada-Meio ambiente-Vento	220	201	34124	146,2 3
607 2	10	2021	14976	2	569	SU210553 01	202110139156	1	3	18/10/2021 15:20	19/10/2021 08:17	Interna-Não programada-Meio ambiente-Descarga Atmosférica	220	1	3259	16,95
607 2	10	2021	14973	1	163	10021191 130	202110139171	1	3	18/10/2021 15:21	19/10/2021 21:55	Interna-Não programada-Meio ambiente-Vento	220	1	11878	30,55
607 2	10	2021	15732	1	220	HD213870 46	202110139179	1	3	18/10/2021 15:23	19/10/2021 02:10	Interna-Não programada-Meio ambiente-Vento	220	1	15382	10,78
607 2	10	2021	14913	1	73	GT110000 20	202110139180	1	3	18/10/2021 15:23	19/10/2021 21:56	Interna-Não programada-Meio ambiente-Vento	220	28	15758	855,2 1
607 2	10	2021	15748	4	188	OZ120849 21LD	202110139181	1	3	18/10/2021 14:53	18/10/2021 17:40	Interna-Não programada-Meio ambiente-Descarga Atmosférica	13800	2	11644	5,56
607 2	10	2021	15748	4	188	OZ120849 21LD	202110139181	1	3	18/10/2021 14:53	18/10/2021 17:40	Interna-Não programada-Meio ambiente-Descarga Atmosférica	13800	131	11644	365,9 3
607 2	10	2021	14964	3	156	QI211370 59	202110139183	1	3	18/10/2021 15:24	18/10/2021 23:30	Interna-Não programada-Meio ambiente-Descarga Atmosférica	220	1	27081	8,11
607 2	10	2021	14921	4	8	EU122609 41	202110139186	1	3	18/10/2021 15:24	18/10/2021 21:50	Interna-Não programada-Meio ambiente-Descarga Atmosférica	13800	7	11745	44,94
607 2	10	2021	15750	1	45	CX124052 87	202110139193	1	3	18/10/2021 14:35	19/10/2021 09:22	Interna-Não programada-Meio ambiente-Descarga Atmosférica	13800	8	6310	150,2 0
607 2	10	2021	15746	1	563	NA110557 77	202110139210	1	3	18/10/2021 14:53	19/10/2021 07:54	Interna-Não programada-Meio ambiente-Vento	220	105	10061	1785, 96
607 2	10	2021	16479	2	386	10002929 439	202110139224	1	3	18/10/2021 15:28	18/10/2021 19:54	Interna-Não programada-Meio ambiente-Vento	220	1	50558	4,42
607 2	10	2021	14904	31	283	FB122501 23	202110139229	1	3	18/10/2021 15:29	19/10/2021 03:29	Interna-Não programada-Meio ambiente-Vento	34500	186	11431	2231, 33
607 2	10	2021	14873	2	456	NQ12262 808	202110139234	1	3	18/10/2021 14:15	18/10/2021 18:16	Interna-Não programada-Meio ambiente-Descarga Atmosférica	13800	24	6164	96,19
607 2	10	2021	14881	32	30	DV121719 57	202110139253	1	3	18/10/2021 15:02	19/10/2021 15:38	Interna-Não programada-Meio ambiente-Descarga Atmosférica	34500	22	11745	541,1 6
607 2	10	2021	15732	1	220	HD213186 59	202110139254	1	3	18/10/2021 15:31	19/10/2021 03:15	Interna-Não programada-Meio ambiente-Vento	220	1	15382	11,72
607 2	10	2021	14988	32	181	JV122225 65RE	202110139260	1	3	18/10/2021 14:52	18/10/2021 17:36	Interna-Não programada-Meio ambiente-Vento	34500	27	4248	73,56
607 2	10	2021	14860	1	198	AX210000 04	202110139271	1	3	18/10/2021 15:32	18/10/2021 23:48	Interna-Não programada-Meio ambiente-Descarga Atmosférica	220	1	25917	8,25
607 2	10	2021	14952	2	380	PY123426 06	202110139282	1	3	18/10/2021 15:33	18/10/2021 17:20	Interna-Não programada-Meio ambiente-Descarga Atmosférica	13800	7	2141	12,38
607 2	10	2021	14940	1	241	28601427 64	202110139283	1	3	18/10/2021 15:34	18/10/2021 19:33	Interna-Não programada-Meio ambiente-Vento	220	1	95622	3,98
607 2	10	2021	14978	33	216	NQ21371 111	202110139288	1	3	18/10/2021 15:34	19/10/2021 12:43	Interna-Não programada-Meio ambiente-Vento	220	1	8616	21,14



607 2	10	2021	14978	31	216	TL212432 48	202110139293	1	3	18/10/2021 11:55	19/10/2021 11:24	Interna-Não programada-Meio ambiente-Vento	220	2	8616	46,95
607 2	10	2021	14980	2	171	83004969 1	202110139294	1	3	18/10/2021 15:35	19/10/2021 14:16	Interna-Não programada-Meio ambiente-Vento	220	1	13656	22,67
607 2	10	2021	14968	31	327	ML12064 391	202110139296	1	3	18/10/2021 15:35	19/10/2021 14:25	Interna-Não programada-Meio ambiente-Vento	34500	6	10279	137,0 0
607 2	10	2021	14929	1	93	IK123874 82	202110139302	1	3	18/10/2021 15:36	18/10/2021 17:20	Interna-Não programada-Meio ambiente-Descarga Atmosférica	13800	57	18778	98,63
607 2	10	2021	14920	2	364	CK210153 84	202110139306	1	3	18/10/2021 14:07	18/10/2021 23:48	Interna-Não programada-Meio ambiente-Descarga Atmosférica	220	2	14420	19,37
607 2	10	2021	14956	4	581	MY12234 339	202110139316	1	3	18/10/2021 14:39	19/10/2021 08:33	Interna-Não programada-Meio ambiente-Descarga Atmosférica	13800	11	32092	196,8 5
607 2	10	2021	14865	1	307	IB211887 75	202110139320	1	3	18/10/2021 15:37	18/10/2021 17:16	Interna-Não programada-Meio ambiente-Vento	220	2	17422	3,29
607 2	10	2021	14980	32	171	TA122936 22	202110139325	1	3	18/10/2021 15:37	18/10/2021 20:19	Interna-Não programada-Meio ambiente-Vento	34500	19	13656	89,03
607 2	10	2021	14923	30	87	FN122508 58	202110139332	1	3	18/10/2021 15:38	18/10/2021 17:38	Interna-Não programada-Meio ambiente-Descarga Atmosférica	34500	13	32349	25,83
607 2	10	2021	14934	1	167	SX212166 37	202110139338	1	3	18/10/2021 15:39	19/10/2021 10:21	Interna-Não programada-Meio ambiente-Vento	220	3	7069	56,09
607 2	10	2021	15727	4	322	7356541	202110139340	1	3	18/10/2021 15:39	19/10/2021 13:00	Interna-Não programada-Meio ambiente-Descarga Atmosférica	13800	13	12761	277,4 8
607 2	10	2021	14961	1	190	PI120784 00	202110139348	1	3	18/10/2021 15:21	18/10/2021 17:13	Interna-Não programada-Meio ambiente-Descarga Atmosférica	13800	349	40300	648,6 6
607 2	10	2021	16478	2	350	AO113655 58	202110139352	1	3	18/10/2021 15:40	18/10/2021 21:43	Interna-Não programada-Meio ambiente-Árvore ou Vegetação	220	37	8600	223,3 0
607 2	10	2021	14985	2	149	GG21323 902	202110139353	1	3	18/10/2021 15:40	19/10/2021 09:51	Interna-Não programada-Meio ambiente-Descarga Atmosférica	220	1	23835	18,17
607 2	10	2021	14939	1	47	ET121363 95	202110139360	1	3	18/10/2021 15:18	19/10/2021 08:23	Interna-Não programada-Meio ambiente-Descarga Atmosférica	13800	20	13683	341,5 6
607 2	10	2021	14963	1	110	FO112024 25	202110139363	1	3	18/10/2021 14:16	18/10/2021 17:01	Interna-Não programada-Meio ambiente-Descarga Atmosférica	220	66	27095	180,6 4
607 2	10	2021	14959	1	556	PH121843 91	202110139366	1	3	18/10/2021 14:03	18/10/2021 19:24	Interna-Não programada-Meio ambiente-Descarga Atmosférica	13800	45	5614	240,2 1
607 2	10	2021	16491	1	473	SC214572 61	202110139379	1	3	18/10/2021 15:43	19/10/2021 08:53	Interna-Não programada-Meio ambiente-Descarga Atmosférica	220	1	17301	17,15
607 2	10	2021	14862	5	5	20365755	202110139395	1	3	18/10/2021 15:44	18/10/2021 20:08	Interna-Não programada-Meio ambiente-Vento	220	1	23704	4,38
607 2	10	2021	15730	31	245	RV212736 80	202110139410	1	3	18/10/2021 14:22	18/10/2021 18:17	Interna-Não programada-Meio ambiente-Descarga Atmosférica	220	1	1271	3,91
607 2	10	2021	14910	1	55	39000098 0	202110139421	1	3	18/10/2021 15:47	19/10/2021 11:29	Interna-Não programada-Meio ambiente-Vento	220	1	18850	19,69
607 2	10	2021	14913	1	73	14007851 4	202110139436	1	3	18/10/2021 15:50	18/10/2021 21:19	Interna-Não programada-Meio ambiente-Vento	220	1	15758	5,48
607 2	10	2021	14973	31	163	RB104283 60	202110139439	1	3	18/10/2021 15:47	18/10/2021 17:32	Interna-Não programada-Meio ambiente-Vento	34500	70	11878	122,9 3
607 2	10	2021	14973	31	163	RB104283 60	202110139439	1	3	18/10/2021 15:47	18/10/2021 19:12	Interna-Não programada-Meio ambiente-Vento	34500	9	11878	30,72
607 2	10	2021	14973	31	163	RB104283 60	202110139439	1	3	18/10/2021 15:47	18/10/2021 20:44	Interna-Não programada-Meio ambiente-Vento	34500	24	11878	118,7 3
607 2	10	2021	14973	31	163	RB104283 60	202110139439	1	3	18/10/2021 15:47	18/10/2021 21:59	Interna-Não programada-Meio ambiente-Vento	34500	13	11878	80,61
607 2	10	2021	14973	31	163	NG12181 391	202110139439	1	3	18/10/2021 15:47	18/10/2021 22:30	Interna-Não programada-Meio ambiente-Vento	34500	20	11878	134,1 6
607 2	10	2021	14973	31	163	NG12181 340	202110139439	1	3	18/10/2021 15:47	19/10/2021 08:14	Interna-Não programada-Meio ambiente-Vento	34500	15	11878	246,7 9
607 2	10	2021	14939	2	352	MU21147 221	202110139449	1	3	18/10/2021 15:51	19/10/2021 17:30	Interna-Não programada-Meio ambiente-Vento	220	1	13683	25,65

607 2	10	2021	16484	33	570	MV21260 884	202110139456	1	3	18/10/2021 15:52	19/10/2021 18:30	Interna-Não programada-Meio ambiente-Vento	220	1	6507	26,63
607 2	10	2021	14964	31	156	QI122762 07RE	202110139457	1	3	18/10/2021 09:31	19/10/2021 10:11	Interna-Não programada-Meio ambiente-Vento	34500	57	27081	1405,75
607 2	10	2021	14873	1	18	BA121633 00	202110139458	1	3	18/10/2021 15:39	18/10/2021 18:55	Interna-Não programada-Meio ambiente-Descarga Atmosférica	13800	16	6164	52,25
607 2	10	2021	14904	32	283	TE213186 46	202110139460	1	3	18/10/2021 15:52	18/10/2021 18:08	Interna-Não programada-Meio ambiente-Descarga Atmosférica	220	1	11431	2,26
607 2	10	2021	14930	2	374	10012032 148	202110139469	1	3	18/10/2021 15:53	18/10/2021 17:43	Interna-Não programada-Meio ambiente-Vento	220	1	53161	1,83
607 2	10	2021	15749	1	340	GG12181 600	202110139478	1	3	18/10/2021 15:44	19/10/2021 02:34	Interna-Não programada-Meio ambiente-Vento	13800	7	14603	75,75
607 2	10	2021	14973	2	163	RB122463 13	202110139479	1	3	18/10/2021 15:13	18/10/2021 20:13	Interna-Não programada-Meio ambiente-Vento	13800	425	11878	2123,82
607 2	10	2021	14907	2	58	10903010	202110139483	1	3	18/10/2021 15:55	19/10/2021 14:57	Interna-Não programada-Meio ambiente-Vento	220	1	44418	23,03
607 2	10	2021	15740	1	420	AP110030 31	202110139489	1	3	18/10/2021 15:47	18/10/2021 17:35	Interna-Não programada-Meio ambiente-Vento	220	205	53745	366,89
607 2	10	2021	16476	10	453	17396943	202110139494	1	3	18/10/2021 15:56	18/10/2021 22:01	Interna-Não programada-Meio ambiente-Vento	220	1	34492	6,08
607 2	10	2021	15740	2	420	10019073 354	202110139500	1	3	18/10/2021 15:57	18/10/2021 17:34	Interna-Não programada-Meio ambiente-Vento	220	1	53745	1,62
607 2	10	2021	15749	32	173	CX122395 77	202110139502	1	3	18/10/2021 15:13	18/10/2021 23:53	Interna-Não programada-Meio ambiente-Vento	34500	14	14603	121,26
607 2	10	2021	14918	31	123	IA121322 52	202110139507	1	3	18/10/2021 14:42	18/10/2021 16:57	Interna-Não programada-Meio ambiente-Vento	34500	3	33253	6,74
607 2	10	2021	14886	1	326	CR110034 77	202110139512	1	3	18/10/2021 14:12	18/10/2021 22:08	Interna-Não programada-Meio ambiente-Descarga Atmosférica	220	119	5491	943,44
607 2	10	2021	15745	7	103	29025721 9	202110139518	1	3	18/10/2021 15:58	18/10/2021 19:40	Interna-Não programada-Meio ambiente-Vento	220	1	20387	3,69
607 2	10	2021	14953	1	138	10019589 466	202110139519	1	3	18/10/2021 15:58	19/10/2021 12:02	Interna-Não programada-Meio ambiente-Vento	220	1	20177	20,06
607 2	10	2021	14945	31	337	AZ123275 46	202110139531	1	3	18/10/2021 15:59	19/10/2021 16:27	Interna-Não programada-Meio ambiente-Descarga Atmosférica	34500	2	9866	48,92
607 2	10	2021	14942	4	233	21240894	202110139533	1	3	18/10/2021 15:59	18/10/2021 20:02	Interna-Não programada-Meio ambiente-Vento	13800	2	51304	8,09
607 2	10	2021	14956	2	581	13900693 97	202110139535	1	3	18/10/2021 15:59	18/10/2021 20:52	Interna-Não programada-Meio ambiente-Vento	220	1	32092	4,87
607 2	10	2021	14979	3	202	SC120054 63	202110139545	1	3	18/10/2021 15:38	18/10/2021 17:57	Interna-Não programada-Meio ambiente-Descarga Atmosférica	13800	34	17196	78,44
607 2	10	2021	14963	33	152	UC212445 42	202110139550	1	3	18/10/2021 14:55	19/10/2021 16:00	Interna-Não programada-Meio ambiente-Descarga Atmosférica	220	1	27095	25,09
607 2	10	2021	14955	2	384	IT1212570 15	202110139560	1	3	18/10/2021 16:01	18/10/2021 20:08	Interna-Não programada-Meio ambiente-Descarga Atmosférica	220	1	5645	4,10
607 2	10	2021	14881	32	30	DV121399 34	202110139566	1	3	18/10/2021 15:14	19/10/2021 14:20	Interna-Não programada-Meio ambiente-Descarga Atmosférica	34500	5	11745	115,50
607 2	10	2021	15739	10	62	GN12000 663	202110139568	1	3	18/10/2021 13:21	18/10/2021 17:20	Interna-Não programada-Meio ambiente-Vento	13800	200	47056	794,06
607 2	10	2021	14918	1	472	PS212352 58	202110139570	1	3	18/10/2021 16:02	18/10/2021 20:00	Interna-Não programada-Meio ambiente-Descarga Atmosférica	220	1	33253	3,95
607 2	10	2021	14985	3	180	UR164364 46	202110139578	1	3	18/10/2021 16:03	18/10/2021 18:01	Interna-Não programada-Meio ambiente-Vento	13800	964	23835	1886,23
607 2	10	2021	14985	3	180	UR134053 62	202110139578	1	3	18/10/2021 16:03	18/10/2021 19:48	Interna-Não programada-Meio ambiente-Vento	13800	264	23835	988,17
607 2	10	2021	14985	3	180	UR104041 90	202110139578	1	3	18/10/2021 17:46	18/10/2021 17:50	Interna-Não programada-Meio ambiente-Vento	13800	666	23835	48,84
607 2	10	2021	14985	3	180	UR134053 62	202110139578	1	3	18/10/2021 17:46	18/10/2021 19:48	Interna-Não programada-Meio ambiente-Vento	13800	71	23835	144,68

607 2	10	2021	14963	2	152	PO113956 49	202110139594	1	3	18/10/2021 14:49	19/10/2021 01:20	Interna-Não programada-Meio ambiente-Árvore ou Vegetação	220	134	27095	1408,75
607 2	10	2021	14958	1	146	01460214	202110139596	1	3	18/10/2021 16:02	18/10/2021 19:10	Interna-Não programada-Meio ambiente-Árvore ou Vegetação	13800	41	11518	128,36
607 2	10	2021	14958	1	146	01460214	202110139596	1	3	18/10/2021 16:02	18/10/2021 19:22	Interna-Não programada-Meio ambiente-Árvore ou Vegetação	13800	182	11518	607,48
607 2	10	2021	14958	1	146	01460214	202110139596	1	3	18/10/2021 16:02	18/10/2021 20:16	Interna-Não programada-Meio ambiente-Árvore ou Vegetação	13800	115	11518	486,55
607 2	10	2021	14958	1	146	01460214	202110139596	1	3	18/10/2021 16:02	19/10/2021 16:48	Interna-Não programada-Meio ambiente-Árvore ou Vegetação	13800	161	11518	3989,27
607 2	10	2021	14958	1	146	PJ164312 57	202110139596	1	3	18/10/2021 16:14	18/10/2021 17:44	Interna-Não programada-Meio ambiente-Árvore ou Vegetação	13800	2965	11518	4473,03
607 2	10	2021	16491	2	348	AC213045 60	202110139600	1	3	18/10/2021 16:06	19/10/2021 10:20	Interna-Não programada-Meio ambiente-Descarga Atmosférica	220	1	17301	18,23
607 2	10	2021	14862	32	5	AN211852 28	202110139607	1	3	18/10/2021 16:06	18/10/2021 19:50	Interna-Não programada-Meio ambiente-Descarga Atmosférica	220	1	23704	3,72
607 2	10	2021	14979	2	202	SL112334 79	202110139609	1	3	18/10/2021 16:07	18/10/2021 17:54	Interna-Não programada-Meio ambiente-Vento	220	204	17196	363,57
607 2	10	2021	14877	1	25	10004178 228	202110139617	1	3	18/10/2021 16:07	19/10/2021 08:20	Interna-Não programada-Meio ambiente-Vento	220	1	7280	16,20
607 2	10	2021	15732	1	220	HD120063 26	202110139636	1	3	18/10/2021 16:09	19/10/2021 00:22	Interna-Não programada-Meio ambiente-Descarga Atmosférica	13800	30	15382	246,16
607 2	10	2021	14964	1	156	QI104023 23	202110139637	1	3	18/10/2021 16:06	18/10/2021 18:35	Interna-Não programada-Meio ambiente-Vento	13800	360	27081	890,90
607 2	10	2021	14964	1	156	QI120721 34	202110139637	1	3	18/10/2021 16:06	18/10/2021 19:01	Interna-Não programada-Meio ambiente-Vento	13800	27	27081	78,89
607 2	10	2021	14964	1	156	QI123657 29LD	202110139637	1	3	18/10/2021 16:06	18/10/2021 19:22	Interna-Não programada-Meio ambiente-Vento	13800	338	27081	1101,13
607 2	10	2021	14964	1	156	QI104023 23	202110139637	1	3	18/10/2021 16:06	18/10/2021 21:10	Interna-Não programada-Meio ambiente-Vento	13800	17	27081	85,98
607 2	10	2021	14964	1	156	QI122957 29LD	202110139637	1	3	18/10/2021 16:06	18/10/2021 22:10	Interna-Não programada-Meio ambiente-Vento	13800	77	27081	467,05
607 2	10	2021	14964	1	156	QI104023 23	202110139637	1	3	18/10/2021 16:06	19/10/2021 12:50	Interna-Não programada-Meio ambiente-Vento	13800	7	27081	145,08
607 2	10	2021	14964	1	156	QI122957 29LD	202110139637	1	3	18/10/2021 16:06	18/10/2021 22:10	Interna-Não programada-Meio ambiente-Vento	220	1	27081	6,06
607 2	10	2021	14964	1	156	QI104023 23	202110139637	1	3	18/10/2021 22:00	18/10/2021 22:05	Interna-Não programada-Meio ambiente-Vento	13800	742	27081	64,93
607 2	10	2021	16481	1	574	ZN122730 73	202110139639	1	3	18/10/2021 16:00	18/10/2021 18:05	Interna-Não programada-Meio ambiente-Vento	13800	16	5686	33,25
607 2	10	2021	14860	1	365	AX122162 85	202110139640	1	3	18/10/2021 14:18	18/10/2021 18:42	Interna-Não programada-Meio ambiente-Vento	13800	2	25917	8,79
607 2	10	2021	14980	32	171	TA113547 30	202110139641	1	3	18/10/2021 16:09	18/10/2021 23:16	Interna-Não programada-Meio ambiente-Vento	220	1	13656	7,10
607 2	10	2021	14918	1	1	BQ121496 28	202110139642	1	3	18/10/2021 15:50	18/10/2021 19:47	Interna-Não programada-Meio ambiente-Descarga Atmosférica	13800	21	33253	82,64
607 2	10	2021	14856	12	240	10469412	202110139650	1	3	18/10/2021 16:11	19/10/2021 03:41	Interna-Não programada-Meio ambiente-Vento	220	1	17766	11,50
607 2	10	2021	15745	7	103	29025567 3	202110139654	1	3	18/10/2021 16:11	19/10/2021 01:43	Interna-Não programada-Meio ambiente-Vento	220	1	20387	9,53
607 2	10	2021	14938	1	105	JR121675 49	202110139662	1	3	18/10/2021 12:42	18/10/2021 17:46	Interna-Não programada-Meio ambiente-Descarga Atmosférica	13800	465	13572	2358,58
607 2	10	2021	14893	32	243	DJ212219 34	202110139667	1	3	18/10/2021 10:38	19/10/2021 13:11	Interna-Não programada-Meio ambiente-Descarga Atmosférica	220	1	5054	26,55
607 2	10	2021	14890	5	34	19901634 20	202110139676	1	3	18/10/2021 16:15	18/10/2021 17:35	Interna-Não programada-Meio ambiente-Vento	220	1	46335	1,33
607 2	10	2021	14945	1	185	AZ110428 50	202110139677	1	3	18/10/2021 16:06	18/10/2021 19:32	Interna-Não programada-Meio ambiente-Descarga Atmosférica	220	140	9866	479,03

607 2	10	2021	14876	1	23	BJ120000 78	202110139680	1	3	18/10/2021 12:21	18/10/2021 19:17	Interna-Não programada-Meio ambiente-Descarga Atmosférica	13800	3	10240	20,82
607 2	10	2021	14908	12	58	SW12405 642	202110139690	1	3	18/10/2021 16:16	19/10/2021 10:29	Interna-Não programada-Meio ambiente-Vento	13800	4	44049	72,87
607 2	10	2021	14939	31	112	O1120414	202110139691	1	3	18/10/2021 16:08	18/10/2021 17:11	Interna-Não programada-Meio ambiente-Vento	34500	38	13683	39,44
607 2	10	2021	14939	32	47	O1120414	202110139691	1	3	18/10/2021 16:08	18/10/2021 18:15	Interna-Não programada-Meio ambiente-Vento	34500	205	13683	431,07
607 2	10	2021	14939	31	112	O1120414	202110139691	1	3	18/10/2021 16:08	18/10/2021 18:15	Interna-Não programada-Meio ambiente-Vento	220	1	13683	2,10
607 2	10	2021	14939	1	352	O1120414	202110139691	1	3	18/10/2021 16:08	18/10/2021 18:15	Interna-Não programada-Meio ambiente-Vento	34500	461	13683	969,38
607 2	10	2021	14939	2	352	O1120414	202110139691	1	3	18/10/2021 16:08	18/10/2021 18:15	Interna-Não programada-Meio ambiente-Vento	34500	1605	13683	3374,96
607 2	10	2021	14939	1	47	O1120414	202110139691	1	3	18/10/2021 16:08	18/10/2021 18:18	Interna-Não programada-Meio ambiente-Vento	34500	1576	13683	3398,47
607 2	10	2021	14939	31	47	O1120414	202110139691	1	3	18/10/2021 16:08	18/10/2021 20:01	Interna-Não programada-Meio ambiente-Vento	34500	43	13683	166,47
607 2	10	2021	14939	31	47	O1120414	202110139691	1	3	18/10/2021 16:08	18/10/2021 22:12	Interna-Não programada-Meio ambiente-Vento	34500	11	13683	66,68
607 2	10	2021	14939	31	47	O1120414	202110139691	1	3	18/10/2021 16:08	18/10/2021 22:46	Interna-Não programada-Meio ambiente-Vento	34500	15	13683	99,35
607 2	10	2021	14939	31	47	O1120414	202110139691	1	3	18/10/2021 16:08	18/10/2021 23:08	Interna-Não programada-Meio ambiente-Vento	34500	3	13683	20,97
607 2	10	2021	14939	31	47	O1120414	202110139691	1	3	18/10/2021 16:08	18/10/2021 23:54	Interna-Não programada-Meio ambiente-Vento	34500	2	13683	15,51
607 2	10	2021	14939	31	112	MQ10418 318	202110139691	1	3	18/10/2021 16:09	18/10/2021 17:11	Interna-Não programada-Meio ambiente-Vento	220	1	13683	1,03
607 2	10	2021	14939	32	47	O1120414	202110139691	1	3	18/10/2021 16:09	18/10/2021 18:15	Interna-Não programada-Meio ambiente-Vento	34500	2	13683	4,18
607 2	10	2021	14939	31	112	ET132206 63	202110139691	1	3	18/10/2021 16:09	18/10/2021 18:15	Interna-Não programada-Meio ambiente-Vento	220	1	13683	2,09
607 2	10	2021	14939	1	352	O1120414	202110139691	1	3	18/10/2021 16:09	18/10/2021 18:15	Interna-Não programada-Meio ambiente-Vento	34500	5	13683	10,45
607 2	10	2021	14939	2	352	O1120414	202110139691	1	3	18/10/2021 16:09	18/10/2021 18:15	Interna-Não programada-Meio ambiente-Vento	34500	2	13683	4,18
607 2	10	2021	14939	1	47	O1120414	202110139691	1	3	18/10/2021 16:09	18/10/2021 18:18	Interna-Não programada-Meio ambiente-Vento	34500	42	13683	90,04
607 2	10	2021	14939	31	47	O1120414	202110139691	1	3	18/10/2021 16:09	18/10/2021 20:01	Interna-Não programada-Meio ambiente-Vento	220	1	13683	3,86
607 2	10	2021	14939	31	47	ET120946 92	202110139691	1	3	18/10/2021 16:09	18/10/2021 22:46	Interna-Não programada-Meio ambiente-Vento	34500	2	13683	13,22
607 2	10	2021	14918	1	499	BQ111804 02	202110139702	1	3	18/10/2021 16:17	18/10/2021 19:36	Interna-Não programada-Meio ambiente-Vento	220	7	33253	23,14
607 2	10	2021	15749	32	173	CX211810 14	202110139707	1	3	18/10/2021 16:18	20/10/2021 08:52	Interna-Não programada-Meio ambiente-Vento	220	1	14603	40,56
607 2	10	2021	14859	1	454	48303150 89	202110139708	1	3	18/10/2021 16:18	18/10/2021 17:34	Interna-Não programada-Meio ambiente-Vento	220	1	25907	1,26
607 2	10	2021	16491	1	164	12100330 48	202110139724	1	3	18/10/2021 16:20	19/10/2021 07:45	Interna-Não programada-Meio ambiente-Vento	220	1	17301	15,41
607 2	10	2021	15738	1	62	10004194 991	202110139725	1	3	18/10/2021 16:20	19/10/2021 01:51	Interna-Não programada-Meio ambiente-Vento	220	1	38310	9,50
607 2	10	2021	14923	1	121	ME12334 760	202110139738	1	3	18/10/2021 07:24	18/10/2021 21:32	Interna-Não programada-Meio ambiente-Vento	13800	5	32349	70,61
607 2	10	2021	14924	1	227	GS123104 04	202110139756	1	3	18/10/2021 16:24	18/10/2021 19:17	Interna-Não programada-Meio ambiente-Descarga Atmosférica	13800	46	9944	132,17
607 2	10	2021	14961	3	190	10022462 676	202110139772	1	3	18/10/2021 16:26	18/10/2021 20:50	Interna-Não programada-Meio ambiente-Vento	220	1	40300	4,40

607 2	10	2021	14985	31	180	NQ21088 705	202110139782	1	3	18/10/2021 16:27	18/10/2021 20:09	Interna-Não programada-Meio ambiente-Descarga Atmosférica	220	2	23835	7,39
607 2	10	2021	16481	2	574	ZN213449 95	202110139784	1	3	18/10/2021 16:27	18/10/2021 23:19	Interna-Não programada-Meio ambiente-Descarga Atmosférica	220	1	5686	6,86
607 2	10	2021	15731	5	36	AP213380 17	202110139785	1	3	18/10/2021 16:27	19/10/2021 03:22	Interna-Não programada-Meio ambiente-Descarga Atmosférica	220	1	4691	10,91
607 2	10	2021	15746	2	396	NA104080 86	202110139786	1	3	18/10/2021 16:24	18/10/2021 21:04	Interna-Não programada-Meio ambiente-Árvore ou Vegetação	13800	658	10061	3064, 27
607 2	10	2021	15746	2	396	NA123920 31LD	202110139786	1	3	18/10/2021 16:24	19/10/2021 08:01	Interna-Não programada-Meio ambiente-Árvore ou Vegetação	13800	418	10061	6529, 74
607 2	10	2021	15746	2	396	NA104080 86	202110139786	1	3	18/10/2021 16:24	19/10/2021 13:22	Interna-Não programada-Meio ambiente-Árvore ou Vegetação	13800	24	10061	503,0 3
607 2	10	2021	14873	1	18	DF211405 56	202110139787	1	3	18/10/2021 16:27	19/10/2021 16:22	Interna-Não programada-Meio ambiente-Descarga Atmosférica	220	1	6164	23,90
607 2	10	2021	14985	32	180	UR211902 00	202110139792	1	3	18/10/2021 16:28	18/10/2021 23:26	Interna-Não programada-Meio ambiente-Vento	220	1	23835	6,97
607 2	10	2021	14951	31	137	PB112756 94	202110139793	1	3	18/10/2021 16:28	18/10/2021 21:47	Interna-Não programada-Meio ambiente-Vento	220	1	15005	5,31
607 2	10	2021	14925	3	88	50040406	202110139804	1	3	18/10/2021 16:29	18/10/2021 20:34	Interna-Não programada-Meio ambiente-Vento	220	1	18387	4,08
607 2	10	2021	15749	1	249	VD122131 98	202110139805	1	3	18/10/2021 16:01	18/10/2021 19:58	Interna-Não programada-Meio ambiente-Vento	13800	75	14603	295,6 9
607 2	10	2021	14963	2	152	10029840 099	202110139806	1	3	18/10/2021 16:29	19/10/2021 08:02	Interna-Não programada-Meio ambiente-Vento	220	1	27095	15,54
607 2	10	2021	14987	1	201	SV164236 57	202110139817	1	3	18/10/2021 16:22	18/10/2021 16:28	Interna-Não programada-Meio ambiente-Vento	13800	2874	17278	282,6 1
607 2	10	2021	14987	1	201	SV164236 66	202110139817	1	3	18/10/2021 16:22	18/10/2021 17:35	Interna-Não programada-Meio ambiente-Vento	13800	221	17278	267,8 4
607 2	10	2021	14987	1	201	SV164236 66	202110139817	1	3	18/10/2021 16:22	18/10/2021 19:29	Interna-Não programada-Meio ambiente-Vento	13800	3	17278	9,34
607 2	10	2021	14987	1	201	SV164236 66	202110139817	1	3	18/10/2021 16:22	18/10/2021 19:57	Interna-Não programada-Meio ambiente-Vento	13800	4	17278	14,36
607 2	10	2021	14987	1	201	SV164236 66	202110139817	1	3	18/10/2021 16:22	18/10/2021 20:19	Interna-Não programada-Meio ambiente-Vento	13800	16	17278	63,19
607 2	10	2021	15732	1	220	HD210003 88	202110139821	1	3	18/10/2021 16:30	18/10/2021 20:29	Interna-Não programada-Meio ambiente-Vento	220	1	15382	3,97
607 2	10	2021	14953	4	138	PL120262 68	202110139836	1	3	18/10/2021 16:31	19/10/2021 10:52	Interna-Não programada-Meio ambiente-Descarga Atmosférica	13800	3	20177	55,00
607 2	10	2021	15749	31	173	UP110553 28	202110139837	1	3	18/10/2021 12:41	18/10/2021 20:26	Interna-Não programada-Meio ambiente-Vento	220	139	14603	1075, 01
607 2	10	2021	16489	31	32	10034178 455	202110139841	1	3	18/10/2021 16:32	19/10/2021 10:28	Interna-Não programada-Meio ambiente-Vento	220	1	9986	17,92
607 2	10	2021	14881	32	30	CP210548 07	202110139844	1	3	18/10/2021 16:33	19/10/2021 12:00	Interna-Não programada-Meio ambiente-Descarga Atmosférica	220	1	11745	19,45
607 2	10	2021	14970	10	587	10003559 546	202110139856	1	3	18/10/2021 16:33	19/10/2021 08:53	Interna-Não programada-Meio ambiente-Vento	220	1	36118	16,32
607 2	10	2021	14869	32	320	AK110486 21	202110139859	1	3	18/10/2021 16:01	18/10/2021 19:09	Interna-Não programada-Meio ambiente-Vento	220	130	4619	406,5 0
607 2	10	2021	14961	1	190	29600801 50	202110139866	1	3	18/10/2021 16:35	18/10/2021 22:39	Interna-Não programada-Meio ambiente-Vento	220	1	40300	6,06
607 2	10	2021	14923	2	87	JP213718 74	202110139868	1	3	18/10/2021 16:35	18/10/2021 20:07	Interna-Não programada-Meio ambiente-Vento	220	2	32349	7,05
607 2	10	2021	15730	2	415	RV104149 36	202110139869	1	3	18/10/2021 16:33	18/10/2021 21:32	Interna-Não programada-Meio ambiente-Vento	13800	15	1271	74,70
607 2	10	2021	15730	1	415	RV104149 36	202110139869	1	3	18/10/2021 16:33	18/10/2021 22:13	Interna-Não programada-Meio ambiente-Vento	13800	30	1271	169,5 3
607 2	10	2021	15730	2	415	RV104149 36	202110139869	1	3	18/10/2021 16:33	19/10/2021 01:40	Interna-Não programada-Meio ambiente-Vento	13800	13	1271	118,5 2

607 2	10	2021	15730	2	415	RV104149 36	202110139869	1	3	18/10/2021 16:33	19/10/2021 07:52	Interna-Não programada-Meio ambiente-Vento	13800	44	1271	673,4 8
607 2	10	2021	14961	1	190	PI113614 25	202110139873	1	3	18/10/2021 16:05	18/10/2021 21:38	Interna-Não programada-Meio ambiente-Vento	220	90	40300	498,7 8
607 2	10	2021	14873	2	456	NQ12243 473	202110139877	1	3	18/10/2021 16:00	19/10/2021 07:08	Interna-Não programada-Meio ambiente-Vento	13800	3	6164	45,38
607 2	10	2021	16475	2	453	10028883 134	202110139881	1	3	18/10/2021 16:36	18/10/2021 18:09	Interna-Não programada-Meio ambiente-Vento	220	1	46816	1,53
607 2	10	2021	14924	1	179	IB131443 20	202110139888	1	3	18/10/2021 16:01	18/10/2021 21:11	Interna-Não programada-Meio ambiente-Vento	13800	141	9944	728,7 7
607 2	10	2021	14924	1	179	IB131443 19	202110139888	1	3	18/10/2021 16:01	18/10/2021 21:22	Interna-Não programada-Meio ambiente-Vento	13800	144	9944	769,0 4
607 2	10	2021	14924	1	179	01790226	202110139888	1	3	18/10/2021 21:42	18/10/2021 22:20	Interna-Não programada-Meio ambiente-Vento	13800	149	9944	95,19
607 2	10	2021	14924	1	179	IB131443 19	202110139888	1	3	18/10/2021 21:42	19/10/2021 15:43	Interna-Não programada-Meio ambiente-Vento	13800	144	9944	2596, 32
607 2	10	2021	14953	2	138	PL112217 10	202110139892	1	3	18/10/2021 14:25	18/10/2021 18:34	Interna-Não programada-Meio ambiente-Vento	220	97	20177	401,0 1
607 2	10	2021	14980	1	171	SM11000 013	202110139894	1	3	20/10/2021 10:15	20/10/2021 13:21	Interna-Não programada-Meio ambiente-Vento	220	106	13656	328,6 0
607 2	10	2021	14902	3	49	SL121115 61	202110139898	1	3	18/10/2021 16:03	18/10/2021 19:09	Interna-Não programada-Meio ambiente-Descarga Atmosférica	13800	10	5197	30,85
607 2	10	2021	14924	1	306	IC120353 68	202110139901	1	3	18/10/2021 16:38	18/10/2021 17:50	Interna-Não programada-Meio ambiente-Descarga Atmosférica	13800	37	9944	43,89
607 2	10	2021	14909	16	58	GN11343 268	202110139909	1	3	18/10/2021 16:23	18/10/2021 21:18	Interna-Não programada-Meio ambiente-Vento	220	25	47321	122,7 4
607 2	10	2021	14904	34	283	FB122185 93	202110139915	1	3	18/10/2021 16:35	18/10/2021 18:02	Interna-Não programada-Meio ambiente-Vento	34500	4	11431	5,77
607 2	10	2021	15744	3	103	JT110368 71	202110139916	1	3	18/10/2021 16:40	19/10/2021 14:41	Interna-Não programada-Meio ambiente-Árvore ou Vegetação	220	72	23926	1584, 52
607 2	10	2021	14961	2	190	29602081 53	202110139921	1	3	18/10/2021 16:41	18/10/2021 18:53	Interna-Não programada-Meio ambiente-Vento	220	1	40300	2,19
607 2	10	2021	15748	31	148	UT210807 53	202110139924	1	3	18/10/2021 16:41	18/10/2021 21:58	Interna-Não programada-Meio ambiente-Vento	220	1	11644	5,27
607 2	10	2021	15749	34	173	SG121815 88	202110139931	1	3	18/10/2021 16:01	18/10/2021 23:21	Interna-Não programada-Meio ambiente-Vento	34500	12	14603	87,83
607 2	10	2021	14865	1	128	AC120240 32	202110139934	1	3	18/10/2021 10:42	18/10/2021 21:02	Interna-Não programada-Meio ambiente-Descarga Atmosférica	13800	29	17422	299,3 7
607 2	10	2021	16493	1	338	95002302 4	202110139936	1	3	18/10/2021 16:43	19/10/2021 00:22	Interna-Não programada-Meio ambiente-Vento	220	1	16165	7,64
607 2	10	2021	14964	31	156	QI120549 27	202110139938	1	3	18/10/2021 16:43	18/10/2021 20:00	Interna-Não programada-Meio ambiente-Vento	34500	3	27081	9,82
607 2	10	2021	14930	35	374	VB122622 81	202110139942	1	3	18/10/2021 13:39	18/10/2021 18:36	Interna-Não programada-Meio ambiente-Vento	34500	16	53161	78,98
607 2	10	2021	14962	2	366	HD120075 60	202110139963	1	3	18/10/2021 16:46	18/10/2021 20:38	Interna-Não programada-Meio ambiente-Descarga Atmosférica	13800	14	14960	54,08
607 2	10	2021	14937	6	237	20187750	202110139964	1	3	18/10/2021 16:46	18/10/2021 23:17	Interna-Não programada-Meio ambiente-Vento	220	1	27656	6,51
607 2	10	2021	14856	7	240	12112987	202110139972	1	3	18/10/2021 13:47	19/10/2021 01:08	Interna-Não programada-Meio ambiente-Vento	220	1	17766	11,35
607 2	10	2021	14952	1	380	PY110939 59	202110139974	1	3	18/10/2021 16:47	18/10/2021 23:20	Interna-Não programada-Meio ambiente-Vento	220	72	2141	471,3 8
607 2	10	2021	14973	2	163	RB121142 63RE	202110139975	1	3	18/10/2021 15:12	19/10/2021 03:48	Interna-Não programada-Meio ambiente-Vento	13800	32	11878	402,9 6
607 2	10	2021	14945	1	185	AZ110429 58	202110139977	1	3	18/10/2021 15:45	18/10/2021 18:46	Interna-Não programada-Meio ambiente-Descarga Atmosférica	220	96	9866	289,4 7
607 2	10	2021	14925	4	88	IB113797 53	202110139978	1	3	18/10/2021 16:48	18/10/2021 19:38	Interna-Não programada-Meio ambiente-Descarga Atmosférica	220	66	18387	186,6 5

607 2	10	2021	15748	33	584	IP124033 27	202110139983	1	3	18/10/2021 16:49	18/10/2021 23:21	Interna-Não programada-Meio ambiente-Descarga Atmosférica	220	1	11644	6,53
607 2	10	2021	14973	33	133	CX121345 01	202110139984	1	3	18/10/2021 16:37	19/10/2021 09:13	Interna-Não programada-Meio ambiente-Descarga Atmosférica	34500	59	11878	979,2 7
607 2	10	2021	14918	1	1	BQ113298 32	202110139991	1	3	18/10/2021 15:14	18/10/2021 20:08	Interna-Não programada-Meio ambiente-Vento	220	84	33253	410,9 5
607 2	10	2021	14934	30	103	JT121266 49	202110139994	1	3	18/10/2021 15:04	19/10/2021 07:40	Interna-Não programada-Meio ambiente-Vento	220	1	7069	16,59
607 2	10	2021	14934	30	103	JT123985 20	202110139995	1	3	18/10/2021 15:41	18/10/2021 23:25	Interna-Não programada-Meio ambiente-Vento	34500	8	7069	61,86
607 2	10	2021	14881	32	30	CP122426 98	202110140003	1	3	18/10/2021 16:20	18/10/2021 23:33	Interna-Não programada-Meio ambiente-Descarga Atmosférica	34500	9	11745	64,89
607 2	10	2021	14944	2	426	PJ120200 64	202110140004	1	3	18/10/2021 15:01	19/10/2021 00:31	Interna-Não programada-Meio ambiente-Vento	13800	12	23787	113,8 6
607 2	10	2021	14961	1	190	PI210678 56	202110140005	1	3	18/10/2021 16:51	19/10/2021 08:36	Interna-Não programada-Meio ambiente-Vento	220	1	40300	15,75
607 2	10	2021	14889	2	263	OU21250 473	202110140026	1	3	18/10/2021 16:53	18/10/2021 19:13	Interna-Não programada-Meio ambiente-Vento	220	5	20406	11,65
607 2	10	2021	14879	33	141	SO123386 15	202110140031	1	3	18/10/2021 15:59	19/10/2021 13:28	Interna-Não programada-Meio ambiente-Descarga Atmosférica	34500	3	28625	64,42
607 2	10	2021	15749	34	173	SG103920 48	202110140042	1	3	18/10/2021 16:49	18/10/2021 17:05	Interna-Não programada-Meio ambiente-Vento	34500	351	14603	92,72
607 2	10	2021	15749	1	249	SG103920 48	202110140042	1	3	18/10/2021 16:49	18/10/2021 17:05	Interna-Não programada-Meio ambiente-Vento	34500	2013	14603	531,7 7
607 2	10	2021	15749	2	249	SG103920 48	202110140042	1	3	18/10/2021 16:49	18/10/2021 17:05	Interna-Não programada-Meio ambiente-Vento	34500	51	14603	13,47
607 2	10	2021	14929	1	353	HE112439 75	202110140047	1	3	18/10/2021 16:55	18/10/2021 20:22	Interna-Não programada-Meio ambiente-Vento	220	1	18778	3,45
607 2	10	2021	14961	32	325	PI21008 78	202110140052	1	3	18/10/2021 16:45	18/10/2021 20:09	Interna-Não programada-Meio ambiente-Vento	34500	26	40300	88,23
607 2	10	2021	14934	1	167	SX213187 99	202110140065	1	3	18/10/2021 16:58	18/10/2021 23:55	Interna-Não programada-Meio ambiente-Descarga Atmosférica	220	1	7069	6,94
607 2	10	2021	14980	1	171	SM12000 018	202110140076	1	3	18/10/2021 16:04	19/10/2021 14:44	Interna-Não programada-Meio ambiente-Vento	13800	4	13656	90,66
607 2	10	2021	14924	32	88	GS122069 17	202110140077	1	3	18/10/2021 16:08	18/10/2021 22:16	Interna-Não programada-Meio ambiente-Descarga Atmosférica	34500	13	9944	79,56
607 2	10	2021	14942	7	233	15407883	202110140103	1	3	18/10/2021 17:03	19/10/2021 12:09	Interna-Não programada-Meio ambiente-Vento	220	1	51304	19,08
607 2	10	2021	14944	1	341	MR21000 208	202110140106	1	3	18/10/2021 17:04	18/10/2021 19:30	Interna-Não programada-Meio ambiente-Descarga Atmosférica	220	1	23787	2,43
607 2	10	2021	14939	2	112	MQ12208 421	202110140108	1	3	18/10/2021 16:26	19/10/2021 00:26	Interna-Não programada-Meio ambiente-Descarga Atmosférica	13800	14	13683	111,9 1
607 2	10	2021	14953	1	19	JD210085 93	202110140109	1	3	18/10/2021 17:04	18/10/2021 19:10	Interna-Não programada-Meio ambiente-Vento	220	1	20177	2,09
607 2	10	2021	14963	31	152	PO122419 96	202110140142	1	3	18/10/2021 15:04	18/10/2021 19:47	Interna-Não programada-Meio ambiente-Descarga Atmosférica	34500	70	27095	330,0 3
607 2	10	2021	14924	32	88	IB122105 50	202110140146	1	3	18/10/2021 16:06	18/10/2021 18:41	Interna-Não programada-Meio ambiente-Descarga Atmosférica	34500	41	9944	105,5 8
607 2	10	2021	15739	12	62	10019134 426	202110140164	1	3	18/10/2021 17:09	18/10/2021 21:35	Interna-Não programada-Meio ambiente-Vento	220	1	47056	4,43
607 2	10	2021	15749	1	340	GG12150 758	202110140170	1	3	18/10/2021 17:10	19/10/2021 10:43	Interna-Não programada-Meio ambiente-Vento	13800	7	14603	122,8 4
607 2	10	2021	14980	2	171	SM11217 904	202110140184	1	3	18/10/2021 15:34	19/10/2021 04:14	Interna-Não programada-Meio ambiente-Vento	220	167	13656	2113, 57
607 2	10	2021	14887	33	225	CM21165 110	202110140187	1	3	18/10/2021 17:12	19/10/2021 10:31	Interna-Não programada-Meio ambiente-Vento	220	1	3376	17,31
607 2	10	2021	14873	1	18	BA121527 69	202110140193	1	3	18/10/2021 15:12	18/10/2021 19:26	Interna-Não programada-Meio ambiente-Vento	13800	8	6164	33,87

607 2	10	2021	14873	1	18	BA121527 69	202110140193	1	3	18/10/2021 15:12	18/10/2021 22:23	Interna-Não programada-Meio ambiente-Vento	13800	17	6164	122,1 4
607 2	10	2021	14873	1	18	BA121527 69	202110140193	1	3	18/10/2021 15:12	20/10/2021 01:34	Interna-Não programada-Meio ambiente-Vento	13800	9	6164	309,3 4
607 2	10	2021	14873	1	18	BA121527 69	202110140193	1	3	18/10/2021 19:26	18/10/2021 22:23	Interna-Não programada-Meio ambiente-Vento	13800	7	6164	20,66
607 2	10	2021	14873	1	18	BA121527 69	202110140193	1	3	18/10/2021 19:26	20/10/2021 01:34	Interna-Não programada-Meio ambiente-Vento	220	1	6164	30,14
607 2	10	2021	14873	1	18	BA121527 69	202110140193	1	3	18/10/2021 22:27	20/10/2021 01:34	Interna-Não programada-Meio ambiente-Vento	13800	24	6164	650,5 3
607 2	10	2021	14921	2	169	BZ122958 08LD	202110140195	1	3	18/10/2021 17:13	19/10/2021 09:18	Interna-Não programada-Meio ambiente-Vento	13800	97	11745	1561, 16
607 2	10	2021	14962	1	311	CQ123352 03	202110140200	1	3	18/10/2021 16:11	19/10/2021 09:16	Interna-Não programada-Meio ambiente-Vento	13800	6	14960	102,4 6
607 2	10	2021	14988	1	181	10009522 849	202110140214	1	3	18/10/2021 17:15	18/10/2021 23:53	Interna-Não programada-Meio ambiente-Vento	220	1	4248	6,62
607 2	10	2021	14894	3	204	PV111229 23	202110140224	1	3	18/10/2021 16:57	18/10/2021 23:13	Interna-Não programada-Meio ambiente-Árvore ou Vegetação	220	116	18031	725,6 8
607 2	10	2021	14880	2	28	CD113789 94	202110140226	1	3	18/10/2021 17:16	19/10/2021 11:05	Interna-Não programada-Meio ambiente-Vento	220	44	4981	783,7 7
607 2	10	2021	15740	6	420	10006777 820	202110140234	1	3	18/10/2021 17:17	18/10/2021 21:16	Interna-Não programada-Meio ambiente-Vento	220	1	53745	3,97
607 2	10	2021	14961	32	325	PI120434 63	202110140237	1	3	18/10/2021 15:28	19/10/2021 08:54	Interna-Não programada-Meio ambiente-Descarga Atmosférica	34500	15	40300	261,4 0
607 2	10	2021	14961	32	325	PI123227 89	202110140238	1	3	18/10/2021 16:05	19/10/2021 11:53	Interna-Não programada-Meio ambiente-Descarga Atmosférica	34500	36	40300	712,3 5
607 2	10	2021	14869	2	14	AK211832 24	202110140245	1	3	18/10/2021 17:18	19/10/2021 14:15	Interna-Não programada-Meio ambiente-Descarga Atmosférica	220	2	4619	41,89
607 2	10	2021	14952	2	380	CP121176 93	202110140252	1	3	18/10/2021 17:19	19/10/2021 17:43	Interna-Não programada-Meio ambiente-Descarga Atmosférica	13800	6	2141	146,3 9
607 2	10	2021	15732	2	418	BV210545 99	202110140254	1	3	18/10/2021 17:19	18/10/2021 18:50	Interna-Não programada-Meio ambiente-Vento	220	1	15382	1,51
607 2	10	2021	14953	1	488	PL112769 13	202110140255	1	3	18/10/2021 17:19	19/10/2021 07:59	Interna-Não programada-Meio ambiente-Descarga Atmosférica	220	2	20177	29,32
607 2	10	2021	14970	4	160	10030975 857	202110140256	1	3	18/10/2021 17:19	19/10/2021 05:30	Interna-Não programada-Meio ambiente-Vento	220	1	36118	12,17
607 2	10	2021	14946	1	393	AN211583 40	202110140264	1	3	18/10/2021 17:21	19/10/2021 01:30	Interna-Não programada-Meio ambiente-Descarga Atmosférica	220	1	10639	8,15
607 2	10	2021	14923	1	87	IS1218744 8	202110140266	1	3	18/10/2021 16:47	19/10/2021 13:20	Interna-Não programada-Meio ambiente-Vento	13800	3	32349	61,67
607 2	10	2021	14912	1	395	PK122181 47	202110140267	1	3	18/10/2021 17:17	19/10/2021 09:25	Interna-Não programada-Meio ambiente-Vento	13800	3	6704	48,35
607 2	10	2021	14876	1	23	BJ123526 45	202110140272	1	3	18/10/2021 15:37	18/10/2021 21:59	Interna-Não programada-Meio ambiente-Descarga Atmosférica	13800	8	10240	50,92
607 2	10	2021	15750	2	45	CX122844 17	202110140278	1	3	18/10/2021 13:49	18/10/2021 19:19	Interna-Não programada-Meio ambiente-Vento	13800	335	6310	1841, 20
607 2	10	2021	15732	2	418	BV121706 79	202110140280	1	3	18/10/2021 17:22	18/10/2021 21:54	Interna-Não programada-Meio ambiente-Vento	13800	8	15382	36,14
607 2	10	2021	14968	1	113	10400249 59	202110140281	1	3	18/10/2021 17:23	19/10/2021 16:32	Interna-Não programada-Meio ambiente-Vento	220	1	10279	23,15
607 2	10	2021	14944	4	124	15002464 2	202110140296	1	3	18/10/2021 17:25	19/10/2021 00:13	Interna-Não programada-Meio ambiente-Vento	220	1	23787	6,79
607 2	10	2021	14859	1	454	LA111466 91	202110140299	1	3	18/10/2021 17:25	18/10/2021 19:17	Interna-Não programada-Meio ambiente-Vento	220	98	25907	181,6 3
607 2	10	2021	14939	2	112	LC121709 75	202110140304	1	3	18/10/2021 14:00	18/10/2021 19:26	Interna-Não programada-Meio ambiente-Vento	13800	11	13683	59,68
607 2	10	2021	14925	4	88	IB123797 42	202110140307	1	3	18/10/2021 16:48	18/10/2021 19:02	Interna-Não programada-Meio ambiente-Descarga Atmosférica	13800	96	18387	213,8 1



607 2	10	2021	14939	2	112	LC122952 01	202110140311	1	3	18/10/2021 17:20	18/10/2021 22:55	Interna-Não programada-Meio ambiente-Descarga Atmosférica	13800	9	13683	50,15
607 2	10	2021	14964	3	156	QI213032 08	202110140315	1	3	18/10/2021 17:26	19/10/2021 12:40	Interna-Não programada-Meio ambiente-Vento	220	1	27081	19,22
607 2	10	2021	14889	30	34	CT121668 99	202110140317	1	3	18/10/2021 12:50	19/10/2021 08:58	Interna-Não programada-Meio ambiente-Descarga Atmosférica	34500	3	20406	60,37
607 2	10	2021	14953	4	330	PL122059 13	202110140324	1	3	18/10/2021 17:27	19/10/2021 19:46	Interna-Não programada-Meio ambiente-Vento	13800	4	20177	105,2 6
607 2	10	2021	14920	1	364	CK122652 05	202110140326	1	3	18/10/2021 17:12	18/10/2021 19:51	Interna-Não programada-Meio ambiente-Vento	13800	148	14420	390,7 2
607 2	10	2021	14906	2	56	55011368 0	202110140327	1	3	18/10/2021 17:28	18/10/2021 22:21	Interna-Não programada-Meio ambiente-Vento	220	1	31119	4,88
607 2	10	2021	14916	2	76	CH213847 80	202110140329	1	3	18/10/2021 17:28	18/10/2021 20:21	Interna-Não programada-Meio ambiente-Vento	220	12	18968	34,51
607 2	10	2021	14934	1	167	SX122416 69LD	202110140330	1	3	18/10/2021 17:28	20/10/2021 04:39	Interna-Não programada-Meio ambiente-Vento	13800	14	7069	492,4 3
607 2	10	2021	14956	35	261	MY21406 564	202110140334	1	3	18/10/2021 17:28	19/10/2021 11:26	Interna-Não programada-Meio ambiente-Descarga Atmosférica	220	1	32092	17,95
607 2	10	2021	14966	11	57	17243312	202110140340	1	3	18/10/2021 17:29	19/10/2021 02:07	Interna-Não programada-Meio ambiente-Vento	220	1	31278	8,62
607 2	10	2021	14973	33	133	NM12318 470	202110140342	1	3	18/10/2021 15:30	19/10/2021 16:52	Interna-Não programada-Meio ambiente-Descarga Atmosférica	34500	16	11878	405,8 3
607 2	10	2021	15749	2	578	AJ123210 45	202110140344	1	3	18/10/2021 16:29	19/10/2021 08:43	Interna-Não programada-Meio ambiente-Descarga Atmosférica	13800	14	14603	227,4 4
607 2	10	2021	14969	8	160	63018346 6	202110140346	1	3	18/10/2021 17:30	18/10/2021 22:14	Interna-Não programada-Meio ambiente-Vento	220	1	33652	4,73
607 2	10	2021	14964	31	156	22300260 39	202110140349	1	3	18/10/2021 17:30	19/10/2021 18:25	Interna-Não programada-Meio ambiente-Vento	220	1	27081	24,91
607 2	10	2021	14953	2	314	PP120539 68	202110140350	1	3	18/10/2021 16:45	19/10/2021 10:14	Interna-Não programada-Meio ambiente-Descarga Atmosférica	13800	5	20177	87,34
607 2	10	2021	14923	1	309	JP120681 82	202110140355	1	3	18/10/2021 17:30	19/10/2021 08:35	Interna-Não programada-Meio ambiente-Descarga Atmosférica	13800	4	32349	60,28
607 2	10	2021	14889	2	54	GD21321 919	202110140363	1	3	18/10/2021 17:31	18/10/2021 19:49	Interna-Não programada-Meio ambiente-Vento	220	1	20406	2,28
607 2	10	2021	14929	1	353	HE123000 74	202110140364	1	3	18/10/2021 16:36	18/10/2021 21:18	Interna-Não programada-Meio ambiente-Descarga Atmosférica	13800	11	18778	51,57
607 2	10	2021	14976	1	569	SU211842 29	202110140365	1	3	18/10/2021 17:32	19/10/2021 10:01	Interna-Não programada-Meio ambiente-Descarga Atmosférica	220	1	3259	16,48
607 2	10	2021	14879	35	27	CA122027 54	202110140383	1	3	18/10/2021 17:35	19/10/2021 12:30	Interna-Não programada-Meio ambiente-Vento	34500	2	28625	37,82
607 2	10	2021	14985	32	180	UR122294 47	202110140388	1	3	18/10/2021 17:21	18/10/2021 22:27	Interna-Não programada-Meio ambiente-Descarga Atmosférica	34500	7	23835	35,64
607 2	10	2021	16493	1	107	SV210933 83	202110140398	1	3	18/10/2021 17:37	19/10/2021 00:16	Interna-Não programada-Meio ambiente-Vento	220	2	16165	13,31
607 2	10	2021	14929	1	93	IK213001 78	202110140403	1	3	18/10/2021 17:37	18/10/2021 19:07	Interna-Não programada-Meio ambiente-Descarga Atmosférica	220	1	18778	1,49
607 2	10	2021	14980	1	171	SM11262 693	202110140407	1	3	18/10/2021 16:50	18/10/2021 20:52	Interna-Não programada-Meio ambiente-Vento	220	99	13656	397,9 5
607 2	10	2021	14987	33	236	SV123768 93	202110140409	1	3	18/10/2021 17:38	19/10/2021 01:28	Interna-Não programada-Meio ambiente-Descarga Atmosférica	34500	5	17278	39,14
607 2	10	2021	14863	4	5	AN123887 75	202110140411	1	3	18/10/2021 17:38	18/10/2021 19:45	Interna-Não programada-Meio ambiente-Vento	13800	2	91449	4,22
607 2	10	2021	14964	31	156	PC212144 53	202110140417	1	3	18/10/2021 17:39	19/10/2021 11:47	Interna-Não programada-Meio ambiente-Vento	220	1	27081	18,14
607 2	10	2021	14980	32	171	83007978 6	202110140420	1	3	18/10/2021 17:39	19/10/2021 21:37	Interna-Não programada-Meio ambiente-Vento	220	1	13656	27,97
607 2	10	2021	15734	1	186	KR210129 93	202110140434	1	3	18/10/2021 17:40	19/10/2021 05:37	Interna-Não programada-Meio ambiente-Vento	220	1	2494	11,94

607 2	10	2021	16491	1	170	RP113619 13	202110140436	1	3	18/10/2021 17:41	19/10/2021 11:17	Interna-Não programada-Meio ambiente-Vento	220	77	17301	1354,82
607 2	10	2021	16491	1	170	RP113619 13	202110140436	1	3	19/10/2021 11:25	19/10/2021 17:08	Interna-Não programada-Meio ambiente-Vento	220	77	17301	440,42
607 2	10	2021	14946	30	132	BV123814 66	202110140448	1	3	18/10/2021 17:42	18/10/2021 23:13	Interna-Não programada-Meio ambiente-Vento	34500	7	10639	38,57
607 2	10	2021	16479	2	386	NJ110974 05	202110140449	1	3	18/10/2021 17:14	18/10/2021 22:35	Interna-Não programada-Meio ambiente-Vento	220	143	50558	764,37
607 2	10	2021	14937	8	237	20511437	202110140454	1	3	18/10/2021 17:43	18/10/2021 21:45	Interna-Não programada-Meio ambiente-Vento	220	1	27656	4,02
607 2	10	2021	14978	33	216	TL124045 13	202110140459	1	3	18/10/2021 17:44	19/10/2021 11:58	Interna-Não programada-Meio ambiente-Vento	34500	6	8616	109,38
607 2	10	2021	14959	1	556	PH213584 95	202110140463	1	3	18/10/2021 17:45	19/10/2021 07:55	Interna-Não programada-Meio ambiente-Vento	220	1	5614	14,17
607 2	10	2021	14862	5	5	20606230	202110140469	1	3	18/10/2021 17:45	18/10/2021 21:32	Interna-Não programada-Meio ambiente-Vento	220	1	23704	3,78
607 2	10	2021	14969	8	160	63014660 3	202110140475	1	3	18/10/2021 17:45	18/10/2021 20:18	Interna-Não programada-Meio ambiente-Vento	220	1	33652	2,54
607 2	10	2021	14885	8	61	12347334	202110140498	1	3	18/10/2021 17:47	18/10/2021 20:38	Interna-Não programada-Meio ambiente-Vento	220	1	34124	2,84
607 2	10	2021	14956	4	581	10032883 402	202110140500	1	3	18/10/2021 17:47	18/10/2021 21:50	Interna-Não programada-Meio ambiente-Vento	220	1	32092	4,06
607 2	10	2021	15739	11	62	10016453 288	202110140502	1	3	18/10/2021 17:47	18/10/2021 21:15	Interna-Não programada-Meio ambiente-Vento	220	1	47056	3,46
607 2	10	2021	14880	2	28	CD211345 39	202110140506	1	3	18/10/2021 17:48	19/10/2021 00:21	Interna-Não programada-Meio ambiente-Vento	220	2	4981	13,11
607 2	10	2021	14913	4	73	GT184296 09TS	202110140513	1	3	18/10/2021 17:02	19/10/2021 00:27	Interna-Não programada-Meio ambiente-Descarga Atmosférica	13800	12	15758	88,84
607 2	10	2021	14913	4	73	GT184296 09TS	202110140513	1	3	19/10/2021 00:32	19/10/2021 03:44	Interna-Não programada-Meio ambiente-Descarga Atmosférica	13800	4	15758	12,79
607 2	10	2021	14913	4	73	GT120000 84	202110140513	1	3	19/10/2021 00:32	19/10/2021 13:39	Interna-Não programada-Meio ambiente-Descarga Atmosférica	13800	6	15758	78,69
607 2	10	2021	14963	2	152	PO123789 07	202110140522	1	3	18/10/2021 15:55	19/10/2021 09:01	Interna-Não programada-Meio ambiente-Descarga Atmosférica	13800	6	27095	102,57
607 2	10	2021	15729	5	245	10029392 215	202110140524	1	3	18/10/2021 17:49	19/10/2021 09:25	Interna-Não programada-Meio ambiente-Vento	220	1	14798	15,59
607 2	10	2021	14969	7	160	RV111316 27	202110140525	1	3	18/10/2021 16:52	18/10/2021 18:33	Interna-Não programada-Meio ambiente-Vento	220	154	33652	257,01
607 2	10	2021	14963	2	414	PO212303 61	202110140529	1	3	18/10/2021 17:50	19/10/2021 14:40	Interna-Não programada-Meio ambiente-Descarga Atmosférica	220	1	27095	20,82
607 2	10	2021	14977	1	539	PV120004 61	202110140531	1	3	18/10/2021 17:01	18/10/2021 18:58	Interna-Não programada-Meio ambiente-Vento	13800	61	6251	118,51
607 2	10	2021	14947	4	132	NR210106 64	202110140532	1	3	18/10/2021 17:51	19/10/2021 01:54	Interna-Não programada-Meio ambiente-Vento	220	1	13506	8,05
607 2	10	2021	14892	1	37	C2120103 77	202110140536	1	3	18/10/2021 17:42	18/10/2021 20:41	Interna-Não programada-Meio ambiente-Vento	13800	10	3884	29,79
607 2	10	2021	15728	1	397	BV320979 11	202110140538	1	3	18/10/2021 17:08	18/10/2021 19:16	Interna-Não programada-Meio ambiente-Descarga Atmosférica	13800	11	2439	23,35
607 2	10	2021	15739	12	62	10019326 724	202110140541	1	3	18/10/2021 17:52	18/10/2021 20:13	Interna-Não programada-Meio ambiente-Vento	220	1	47056	2,34
607 2	10	2021	15748	4	188	OZ211595 82	202110140542	1	3	18/10/2021 17:52	18/10/2021 21:11	Interna-Não programada-Meio ambiente-Descarga Atmosférica	220	1	11644	3,31
607 2	10	2021	14924	32	88	IB122726 18	202110140544	1	3	18/10/2021 16:30	19/10/2021 10:40	Interna-Não programada-Meio ambiente-Árvore ou Vegetação	34500	11	9944	199,77
607 2	10	2021	14924	32	88	IB122726 18	202110140544	1	3	18/10/2021 16:30	19/10/2021 12:57	Interna-Não programada-Meio ambiente-Árvore ou Vegetação	34500	20	9944	408,87
607 2	10	2021	14924	32	88	IB122726 18	202110140544	1	3	19/10/2021 10:42	19/10/2021 12:16	Interna-Não programada-Meio ambiente-Árvore ou Vegetação	34500	11	9944	17,23

607 2	10	2021	15734	1	394	KR123052 71	202110140548	1	3	18/10/2021 16:06	18/10/2021 21:59	Interna-Não programada-Meio ambiente-Vento	220	1	2494	5,88
607 2	10	2021	15749	1	249	VD110374 51	202110140550	1	3	18/10/2021 15:44	18/10/2021 20:46	Interna-Não programada-Meio ambiente-Vento	220	69	14603	347,1 9
607 2	10	2021	15751	18	59	GN12009 231	202110140553	1	3	18/10/2021 17:31	18/10/2021 21:49	Interna-Não programada-Meio ambiente-Vento	13800	65	20682	279,0 5
607 2	10	2021	14943	3	197	IH122304 80LD	202110140557	1	3	18/10/2021 15:59	18/10/2021 22:55	Interna-Não programada-Meio ambiente-Descarga Atmosférica	13800	18	14207	124,7 9
607 2	10	2021	16493	31	3	AN212415 47	202110140558	1	3	18/10/2021 17:54	19/10/2021 00:16	Interna-Não programada-Meio ambiente-Vento	220	1	16165	6,36
607 2	10	2021	14982	3	489	CN110378 76	202110140562	1	3	18/10/2021 17:49	18/10/2021 19:55	Interna-Não programada-Meio ambiente-Vento	220	242	35495	509,8 1
607 2	10	2021	14963	31	152	PO122911 05	202110140571	1	3	18/10/2021 16:44	19/10/2021 08:38	Interna-Não programada-Meio ambiente-Vento	34500	3	27095	47,66
607 2	10	2021	15727	1	322	PJ121932 64	202110140573	1	3	18/10/2021 17:57	19/10/2021 11:44	Interna-Não programada-Meio ambiente-Vento	220	1	12761	17,78
607 2	10	2021	14956	34	261	PW12301 806	202110140576	1	3	18/10/2021 13:35	18/10/2021 21:12	Interna-Não programada-Meio ambiente-Descarga Atmosférica	34500	5	32092	38,06
607 2	10	2021	14933	1	102	JAA21219 4277	202110140581	1	3	18/10/2021 17:58	18/10/2021 22:10	Interna-Não programada-Meio ambiente-Descarga Atmosférica	220	1	19028	4,19
607 2	10	2021	14879	1	141	22300299 95	202110140582	1	3	18/10/2021 17:58	19/10/2021 10:06	Interna-Não programada-Meio ambiente-Vento	220	1	28625	16,13
607 2	10	2021	14876	1	23	BJ120001 33	202110140592	1	3	18/10/2021 17:52	19/10/2021 10:32	Interna-Não programada-Meio ambiente-Vento	13800	3	10240	49,99
607 2	10	2021	14964	3	156	QI124023 35	202110140596	1	3	18/10/2021 17:40	19/10/2021 06:37	Interna-Não programada-Meio ambiente-Descarga Atmosférica	13800	51	27081	660,1 1
607 2	10	2021	14857	18	240	GN16422 688	202110140608	1	3	18/10/2021 17:59	18/10/2021 20:19	Interna-Não programada-Meio ambiente-Vento	13800	158	18556	369,7 6
607 2	10	2021	14857	18	240	GN13001 056	202110140608	1	3	18/10/2021 17:59	19/10/2021 05:01	Interna-Não programada-Meio ambiente-Vento	13800	530	18556	5848, 99
607 2	10	2021	14906	3	56	GE113622 01	202110140611	1	3	18/10/2021 18:01	19/10/2021 02:33	Interna-Não programada-Meio ambiente-Vento	220	1	31119	8,52
607 2	10	2021	14981	6	498	19014077 0	202110140621	1	3	18/10/2021 18:02	18/10/2021 20:22	Interna-Não programada-Meio ambiente-Vento	220	1	44862	2,32
607 2	10	2021	14956	3	581	13900702 23	202110140622	1	3	18/10/2021 18:02	18/10/2021 23:41	Interna-Não programada-Meio ambiente-Vento	220	1	32092	5,66
607 2	10	2021	15742	3	99	69016251 0	202110140644	1	3	18/10/2021 18:06	18/10/2021 20:44	Interna-Não programada-Meio ambiente-Vento	220	1	23365	2,63
607 2	10	2021	14968	2	305	TD123036 00	202110140646	1	3	18/10/2021 15:53	19/10/2021 08:39	Interna-Não programada-Meio ambiente-Vento	13800	6	10279	100,5 8
607 2	10	2021	16489	32	32	CN124047 48	202110140647	1	3	18/10/2021 18:06	18/10/2021 22:48	Interna-Não programada-Meio ambiente-Descarga Atmosférica	34500	46	9986	215,5 6
607 2	10	2021	15749	1	578	AJ123210 35	202110140656	1	3	18/10/2021 16:41	19/10/2021 07:09	Interna-Não programada-Meio ambiente-Vento	13800	3	14603	43,37
607 2	10	2021	14924	31	88	GS120616 17	202110140665	1	3	18/10/2021 18:09	18/10/2021 21:39	Interna-Não programada-Meio ambiente-Árvore ou Vegetação	34500	10	9944	34,99
607 2	10	2021	14924	31	88	GS120616 68	202110140665	1	3	18/10/2021 21:41	19/10/2021 16:26	Interna-Não programada-Meio ambiente-Árvore ou Vegetação	34500	6	9944	112,4 8
607 2	10	2021	14924	31	88	GS120616 68	202110140665	1	3	19/10/2021 16:06	19/10/2021 16:26	Interna-Não programada-Meio ambiente-Árvore ou Vegetação	34500	5	9944	1,64
607 2	10	2021	14953	1	138	PL112333 26	202110140669	1	3	18/10/2021 17:45	18/10/2021 19:44	Interna-Não programada-Meio ambiente-Vento	220	94	20177	185,7 0
607 2	10	2021	14942	6	233	13650981	202110140671	1	3	18/10/2021 18:10	18/10/2021 23:30	Interna-Não programada-Meio ambiente-Vento	220	1	51304	5,33
607 2	10	2021	14961	1	190	PI111462 48	202110140674	1	3	18/10/2021 18:08	18/10/2021 22:51	Interna-Não programada-Meio ambiente-Vento	220	436	40300	2054, 53
607 2	10	2021	14937	7	237	20451040	202110140675	1	3	18/10/2021 18:10	19/10/2021 00:28	Interna-Não programada-Meio ambiente-Vento	220	1	27656	6,29

607 2	10	2021	16475	1	453	11673862	202110140711	1	3	18/10/2021 18:11	18/10/2021 22:32	Interna-Não programada-Meio ambiente-Vento	220	1	46816	4,34
607 2	10	2021	14980	31	171	SM12393 998	202110140715	1	3	18/10/2021 18:11	19/10/2021 13:29	Interna-Não programada-Meio ambiente-Vento	220	1	13656	19,29
607 2	10	2021	15747	5	148	PR121951 14	202110140727	1	3	18/10/2021 17:54	18/10/2021 19:34	Interna-Não programada-Meio ambiente-Descarga Atmosférica	13800	70	14576	115,8 5
607 2	10	2021	14916	1	76	82001697 4	202110140734	1	3	18/10/2021 18:11	19/10/2021 09:07	Interna-Não programada-Meio ambiente-Vento	220	1	18968	14,92
607 2	10	2021	14923	1	361	IV123901 85	202110140737	1	3	18/10/2021 18:11	19/10/2021 00:06	Interna-Não programada-Meio ambiente-Vento	13800	2	32349	11,81
607 2	10	2021	14898	1	125	27100402 99	202110140739	1	3	18/10/2021 18:12	19/10/2021 03:44	Interna-Não programada-Meio ambiente-Vento	220	1	12434	9,53
607 2	10	2021	14963	2	152	PO210211 71	202110140745	1	3	18/10/2021 18:12	19/10/2021 10:16	Interna-Não programada-Meio ambiente-Descarga Atmosférica	220	1	27095	16,06
607 2	10	2021	14987	2	201	66003362 8	202110140746	1	3	18/10/2021 18:12	18/10/2021 22:11	Interna-Não programada-Meio ambiente-Vento	220	1	17278	3,97
607 2	10	2021	14961	32	325	PI213852 31	202110140753	1	3	18/10/2021 18:13	19/10/2021 07:52	Interna-Não programada-Meio ambiente-Vento	220	2	40300	27,29
607 2	10	2021	14981	4	498	10024021 189	202110140759	1	3	18/10/2021 18:14	18/10/2021 21:46	Interna-Não programada-Meio ambiente-Vento	220	1	44862	3,53
607 2	10	2021	14920	2	334	NV122724 56	202110140760	1	3	18/10/2021 16:52	18/10/2021 18:46	Interna-Não programada-Meio ambiente-Descarga Atmosférica	13800	7	14420	13,28
607 2	10	2021	14909	16	58	GN11000 672	202110140770	1	3	18/10/2021 17:08	18/10/2021 21:55	Interna-Não programada-Meio ambiente-Vento	220	45	47321	214,6 6
607 2	10	2021	14939	2	112	LC121898 54	202110140780	1	3	18/10/2021 17:19	18/10/2021 23:41	Interna-Não programada-Meio ambiente-Descarga Atmosférica	13800	9	13683	57,17
607 2	10	2021	14986	2	379	UT210169 56	202110140781	1	3	18/10/2021 18:16	19/10/2021 07:34	Interna-Não programada-Meio ambiente-Descarga Atmosférica	220	1	2060	13,29
607 2	10	2021	15728	1	397	BV320979 20	202110140785	1	3	18/10/2021 17:52	18/10/2021 22:38	Interna-Não programada-Meio ambiente-Descarga Atmosférica	13800	21	2439	99,89
607 2	10	2021	16484	33	570	MV12030 664	202110140806	1	3	18/10/2021 07:28	19/10/2021 08:18	Interna-Não programada-Meio ambiente-Descarga Atmosférica	34500	15	6507	372,5 8
607 2	10	2021	16484	33	570	MV12030 666	202110140806	1	3	19/10/2021 08:23	19/10/2021 08:34	Interna-Não programada-Meio ambiente-Descarga Atmosférica	34500	48	6507	8,49
607 2	10	2021	16493	1	107	SV211440 64	202110140812	1	3	18/10/2021 18:18	19/10/2021 03:14	Interna-Não programada-Meio ambiente-Descarga Atmosférica	220	1	16165	8,92
607 2	10	2021	14943	31	197	TI121562 44RE	202110140819	1	3	18/10/2021 17:03	18/10/2021 20:04	Interna-Não programada-Meio ambiente-Vento	34500	51	14207	153,3 7
607 2	10	2021	14979	3	202	SL120039 14	202110140825	1	3	18/10/2021 18:10	19/10/2021 00:13	Interna-Não programada-Meio ambiente-Vento	13800	6	17196	36,29
607 2	10	2021	14928	32	260	IW122374 76	202110140826	1	3	18/10/2021 18:20	18/10/2021 22:07	Interna-Não programada-Meio ambiente-Descarga Atmosférica	220	1	11818	3,78
607 2	10	2021	14969	5	160	RV121316 56	202110140830	1	3	18/10/2021 18:20	18/10/2021 23:48	Interna-Não programada-Meio ambiente-Vento	13800	10	33652	54,58
607 2	10	2021	16483	31	385	RO123921 01	202110140831	1	3	18/10/2021 18:18	18/10/2021 21:53	Interna-Não programada-Meio ambiente-Vento	34500	14	7376	50,06
607 2	10	2021	16475	1	453	13853302	202110140832	1	3	18/10/2021 18:20	18/10/2021 21:35	Interna-Não programada-Meio ambiente-Vento	220	1	46816	3,24
607 2	10	2021	14973	2	163	RB113523 37	202110140838	1	3	18/10/2021 15:33	19/10/2021 03:24	Interna-Não programada-Meio ambiente-Descarga Atmosférica	220	59	11878	699,2 6
607 2	10	2021	14963	3	152	PO113209 48	202110140848	1	3	18/10/2021 18:21	19/10/2021 15:45	Interna-Não programada-Meio ambiente-Vento	220	39	27095	834,0 6
607 2	10	2021	14944	4	124	10033051 133	202110140855	1	3	18/10/2021 18:22	19/10/2021 02:16	Interna-Não programada-Meio ambiente-Vento	220	1	23787	7,88
607 2	10	2021	14939	32	47	MQ21338 219	202110140866	1	3	18/10/2021 18:23	19/10/2021 20:42	Interna-Não programada-Meio ambiente-Descarga Atmosférica	220	1	13683	26,30
607 2	10	2021	15749	35	173	10015614 504	202110140868	1	3	18/10/2021 18:23	20/10/2021 02:31	Interna-Não programada-Meio ambiente-Vento	220	1	14603	32,12

607 2	10	2021	14947	3	132	NR123173 66	202110140873	1	3	18/10/2021 18:24	18/10/2021 22:59	Interna-Não programada-Meio ambiente-Descarga Atmosférica	220	1	13506	4,58
607 2	10	2021	16491	1	300	TV120052 23	202110140874	1	3	18/10/2021 13:07	19/10/2021 02:20	Interna-Não programada-Meio ambiente-Vento	13800	4	17301	52,84
607 2	10	2021	15747	5	148	10009343 731	202110140878	1	3	18/10/2021 18:24	18/10/2021 21:16	Interna-Não programada-Meio ambiente-Vento	220	1	14576	2,85
607 2	10	2021	15749	1	578	AJ112017 57	202110140880	1	3	18/10/2021 15:38	19/10/2021 03:10	Interna-Não programada-Meio ambiente-Vento	13800	153	14603	1763,37
607 2	10	2021	14927	30	992	IJ2119151 5	202110140881	1	3	18/10/2021 18:24	19/10/2021 00:52	Interna-Não programada-Meio ambiente-Descarga Atmosférica	220	2	3021	12,90
607 2	10	2021	14894	2	40	CB120000 40	202110140897	1	3	18/10/2021 18:12	18/10/2021 22:28	Interna-Não programada-Meio ambiente-Descarga Atmosférica	13800	148	18031	630,69
607 2	10	2021	15730	1	415	RV120721 79	202110140911	1	3	18/10/2021 18:27	19/10/2021 00:54	Interna-Não programada-Meio ambiente-Descarga Atmosférica	13800	9	1271	57,99
607 2	10	2021	14881	31	30	CP212438 41	202110140920	1	3	18/10/2021 18:28	19/10/2021 10:38	Interna-Não programada-Meio ambiente-Descarga Atmosférica	220	1	11745	16,17
607 2	10	2021	15740	4	420	HD312189 42	202110140924	1	3	18/10/2021 14:48	18/10/2021 19:36	Interna-Não programada-Meio ambiente-Vento	220	1	53745	4,80
607 2	10	2021	14961	1	190	PI120784 00	202110140931	1	3	18/10/2021 18:01	18/10/2021 23:32	Interna-Não programada-Meio ambiente-Vento	13800	243	40300	1339,34
607 2	10	2021	14939	1	47	FO111155 51	202110140932	1	3	18/10/2021 18:28	18/10/2021 21:32	Interna-Não programada-Meio ambiente-Descarga Atmosférica	220	14	13683	42,77
607 2	10	2021	14943	3	197	IH184183 27TS	202110140934	1	3	18/10/2021 18:29	19/10/2021 10:17	Interna-Não programada-Meio ambiente-Descarga Atmosférica	13800	244	14207	3854,18
607 2	10	2021	14889	2	476	CT212156 26	202110140943	1	3	18/10/2021 18:29	18/10/2021 22:29	Interna-Não programada-Meio ambiente-Árvore ou Vegetação	220	1	20406	3,99
607 2	10	2021	15740	1	420	10003615 802	202110140944	1	3	18/10/2021 18:29	18/10/2021 20:40	Interna-Não programada-Meio ambiente-Vento	220	1	53745	2,17
607 2	10	2021	14979	2	202	10013250 351	202110140953	1	3	18/10/2021 18:30	19/10/2021 10:16	Interna-Não programada-Meio ambiente-Vento	220	1	17196	15,75
607 2	10	2021	14968	1	265	CL184343 85TS	202110140954	1	3	18/10/2021 07:22	18/10/2021 23:11	Interna-Não programada-Meio ambiente-Descarga Atmosférica	13800	4	10279	63,21
607 2	10	2021	15741	9	420	AP113154 45	202110140957	1	3	18/10/2021 18:20	18/10/2021 21:03	Interna-Não programada-Meio ambiente-Vento	220	178	77540	483,52
607 2	10	2021	14988	32	181	GT212225 06	202110140970	1	3	18/10/2021 18:33	19/10/2021 22:05	Interna-Não programada-Meio ambiente-Descarga Atmosférica	220	1	4248	27,53
607 2	10	2021	16476	7	453	GN11203 807	202110140976	1	3	18/10/2021 18:29	18/10/2021 20:06	Interna-Não programada-Meio ambiente-Vento	220	157	34492	252,16
607 2	10	2021	14920	2	333	IN211062 22	202110140979	1	3	18/10/2021 18:33	19/10/2021 07:46	Interna-Não programada-Meio ambiente-Descarga Atmosférica	220	1	14420	13,21
607 2	10	2021	14939	2	112	LC112228 28	202110140985	1	3	18/10/2021 15:43	18/10/2021 21:11	Interna-Não programada-Meio ambiente-Descarga Atmosférica	220	110	13683	599,59
607 2	10	2021	14924	1	306	JAAA2106 2956	202110140987	1	3	18/10/2021 18:34	19/10/2021 08:25	Interna-Não programada-Meio ambiente-Vento	220	2	9944	27,68
607 2	10	2021	14930	1	259	FA112578 37	202110140993	1	3	18/10/2021 18:35	18/10/2021 21:47	Interna-Não programada-Meio ambiente-Vento	220	60	53161	191,93
607 2	10	2021	14876	1	23	BJ210003 38	202110141011	1	3	18/10/2021 18:36	19/10/2021 11:52	Interna-Não programada-Meio ambiente-Vento	220	2	10240	34,52
607 2	10	2021	16491	1	17	AI122897 64	202110141012	1	3	18/10/2021 17:52	19/10/2021 09:26	Interna-Não programada-Meio ambiente-Descarga Atmosférica	13800	7	17301	108,95
607 2	10	2021	14923	1	85	IR110059 99	202110141014	1	3	18/10/2021 18:15	18/10/2021 20:32	Interna-Não programada-Meio ambiente-Descarga Atmosférica	220	125	32349	286,42
607 2	10	2021	14858	2	373	10018610 283	202110141038	1	3	18/10/2021 18:38	18/10/2021 20:16	Interna-Não programada-Meio ambiente-Vento	220	1	68381	1,62
607 2	10	2021	14934	2	407	JT214184 56	202110141040	1	3	18/10/2021 18:39	18/10/2021 20:39	Interna-Não programada-Meio ambiente-Vento	220	1	7069	2,00
607 2	10	2021	16484	32	570	RV121919 89LD	202110141043	1	3	18/10/2021 18:39	19/10/2021 12:17	Interna-Não programada-Meio ambiente-Vento	34500	4	6507	70,51

607 2	10	2021	16484	32	570	RV122794 36	202110141043	1	3	18/10/2021 18:39	19/10/2021 19:01	Interna-Não programada-Meio ambiente-Vento	220	1	6507	24,37
607 2	10	2021	14939	2	352	10026277 717	202110141045	1	3	18/10/2021 18:39	19/10/2021 09:11	Interna-Não programada-Meio ambiente-Vento	220	1	13683	14,52
607 2	10	2021	14985	2	180	UR212705 98	202110141057	1	3	18/10/2021 18:40	19/10/2021 02:48	Interna-Não programada-Meio ambiente-Descarga Atmosférica	220	1	23835	8,13
607 2	10	2021	14961	32	325	PI112183 55	202110141059	1	3	18/10/2021 18:22	18/10/2021 23:05	Interna-Não programada-Meio ambiente-Vento	220	25	40300	117,8 4
607 2	10	2021	16483	2	84	CI112157 07	202110141071	1	3	18/10/2021 14:10	19/10/2021 08:58	Interna-Não programada-Meio ambiente-Descarga Atmosférica	220	15	7376	281,9 9
607 2	10	2021	14930	4	374	FA112576 41	202110141080	1	3	18/10/2021 18:41	18/10/2021 22:01	Interna-Não programada-Meio ambiente-Vento	220	194	53161	645,3 2
607 2	10	2021	14941	31	329	MP11158 194	202110141081	1	3	18/10/2021 18:31	19/10/2021 01:11	Interna-Não programada-Meio ambiente-Vento	220	95	7415	633,2 3
607 2	10	2021	15749	33	173	SG211901 71	202110141083	1	3	18/10/2021 18:42	18/10/2021 22:48	Interna-Não programada-Meio ambiente-Vento	220	2	14603	8,18
607 2	10	2021	14907	1	58	10005241 624	202110141093	1	3	18/10/2021 18:42	19/10/2021 11:43	Interna-Não programada-Meio ambiente-Vento	220	1	44418	17,00
607 2	10	2021	15732	2	589	BV214241 63	202110141094	1	3	18/10/2021 18:43	19/10/2021 00:04	Interna-Não programada-Meio ambiente-Descarga Atmosférica	220	1	15382	5,35
607 2	10	2021	14898	1	50	EA120565 44	202110141102	1	3	18/10/2021 18:09	20/10/2021 10:53	Interna-Não programada-Meio ambiente-Descarga Atmosférica	13800	10	12434	407,3 1
607 2	10	2021	14939	2	352	MU21203 529	202110141104	1	3	18/10/2021 18:44	19/10/2021 23:23	Interna-Não programada-Meio ambiente-Vento	220	1	13683	28,64
607 2	10	2021	15727	3	322	BV120541 80	202110141106	1	3	18/10/2021 18:20	18/10/2021 20:38	Interna-Não programada-Meio ambiente-Descarga Atmosférica	13800	614	12761	1402, 65
607 2	10	2021	15727	3	322	BV120541 80	202110141106	1	3	18/10/2021 18:20	18/10/2021 20:53	Interna-Não programada-Meio ambiente-Descarga Atmosférica	13800	495	12761	1261, 84
607 2	10	2021	14963	1	110	F0213207 45	202110141112	1	3	18/10/2021 18:45	18/10/2021 21:53	Interna-Não programada-Meio ambiente-Descarga Atmosférica	220	1	27095	3,12
607 2	10	2021	14916	1	209	SD111516 19	202110141116	1	3	18/10/2021 18:35	18/10/2021 21:54	Interna-Não programada-Meio ambiente-Descarga Atmosférica	220	344	18968	1139, 69
607 2	10	2021	14916	31	209	SD122186 42	202110141117	1	3	18/10/2021 17:25	18/10/2021 23:30	Interna-Não programada-Meio ambiente-Descarga Atmosférica	34500	89	18968	540,8 2
607 2	10	2021	14923	2	361	AM12312 073	202110141118	1	3	18/10/2021 18:45	19/10/2021 08:53	Interna-Não programada-Meio ambiente-Descarga Atmosférica	13800	3	32349	42,35
607 2	10	2021	14875	1	24	BM12397 110	202110141123	1	3	18/10/2021 18:46	19/10/2021 16:42	Interna-Não programada-Meio ambiente-Vento	13800	2	5310	43,85
607 2	10	2021	14930	2	374	61031742 8	202110141135	1	3	18/10/2021 18:47	18/10/2021 20:25	Interna-Não programada-Meio ambiente-Vento	220	1	53161	1,62
607 2	10	2021	14934	30	103	JT121558 63	202110141136	1	3	18/10/2021 15:43	19/10/2021 10:53	Interna-Não programada-Meio ambiente-Vento	34500	6	7069	114,9 3
607 2	10	2021	15727	1	322	BV211578 60	202110141144	1	3	18/10/2021 14:47	19/10/2021 08:48	Interna-Não programada-Meio ambiente-Descarga Atmosférica	220	1	12761	18,01
607 2	10	2021	14916	1	209	SD111516 53	202110141147	1	3	18/10/2021 17:48	18/10/2021 22:21	Interna-Não programada-Meio ambiente-Vento	220	79	18968	359,3 2
607 2	10	2021	14928	1	91	GG21130 273	202110141148	1	3	18/10/2021 18:48	19/10/2021 07:41	Interna-Não programada-Meio ambiente-Descarga Atmosférica	220	2	11818	25,74
607 2	10	2021	14865	2	307	KB212063 74	202110141154	1	3	18/10/2021 18:49	19/10/2021 09:44	Interna-Não programada-Meio ambiente-Descarga Atmosférica	220	1	17422	14,91
607 2	10	2021	14958	2	146	PJ120104 34	202110141155	1	3	18/10/2021 18:49	19/10/2021 08:48	Interna-Não programada-Meio ambiente-Descarga Atmosférica	13800	5	11518	69,91
607 2	10	2021	14916	1	209	SD110462 77	202110141156	1	3	18/10/2021 18:23	18/10/2021 22:50	Interna-Não programada-Meio ambiente-Vento	220	48	18968	213,3 6
607 2	10	2021	15749	33	173	GG21288 833	202110141162	1	3	18/10/2021 18:50	19/10/2021 10:59	Interna-Não programada-Meio ambiente-Vento	220	1	14603	16,15
607 2	10	2021	14962	31	151	CQ120002 24	202110141166	1	3	18/10/2021 16:31	19/10/2021 11:11	Interna-Não programada-Meio ambiente-Descarga Atmosférica	34500	6	14960	111,9 2

607 2	10	2021	14980	32	171	SM11276 209	202110141167	1	3	18/10/2021 18:50	18/10/2021 21:25	Interna-Não programada-Meio ambiente-Descarga Atmosférica	220	1	13656	2,58
607 2	10	2021	14870	3	60	12418950	202110141168	1	3	18/10/2021 18:50	19/10/2021 04:27	Interna-Não programada-Meio ambiente-Vento	220	1	38398	9,61
607 2	10	2021	14940	1	541	SN132864 32	202110141171	1	3	18/10/2021 20:16	19/10/2021 12:19	Interna-Não programada-Meio ambiente-Vento	13800	23	95622	369,18
607 2	10	2021	14940	1	541	SN120598 22LD	202110141171	1	3	18/10/2021 20:16	19/10/2021 13:24	Interna-Não programada-Meio ambiente-Vento	13800	26	95622	445,45
607 2	10	2021	14940	1	541	SN132864 32	202110141171	1	3	18/10/2021 20:16	19/10/2021 14:02	Interna-Não programada-Meio ambiente-Vento	13800	144	95622	2557,40
607 2	10	2021	14940	1	541	SN123893 86LD	202110141171	1	3	18/10/2021 20:16	19/10/2021 16:08	Interna-Não programada-Meio ambiente-Vento	13800	223	95622	4432,00
607 2	10	2021	14940	1	541	SN123893 86LD	202110141171	1	3	18/10/2021 20:16	20/10/2021 01:51	Interna-Não programada-Meio ambiente-Vento	13800	72	95622	2129,56
607 2	10	2021	14940	1	541	SN132864 32	202110141171	1	3	19/10/2021 03:05	19/10/2021 12:19	Interna-Não programada-Meio ambiente-Vento	13800	5	95622	46,21
607 2	10	2021	14940	1	541	SN120598 22LD	202110141171	1	3	19/10/2021 03:05	19/10/2021 13:24	Interna-Não programada-Meio ambiente-Vento	13800	11	95622	113,56
607 2	10	2021	14940	1	541	SN132864 32	202110141171	1	3	19/10/2021 03:05	19/10/2021 14:02	Interna-Não programada-Meio ambiente-Vento	13800	11	95622	120,46
607 2	10	2021	14940	1	541	SN123893 86LD	202110141171	1	3	19/10/2021 03:05	19/10/2021 16:08	Interna-Não programada-Meio ambiente-Vento	13800	12	95622	156,78
607 2	10	2021	14940	1	541	SN123893 86LD	202110141171	1	3	19/10/2021 03:05	20/10/2021 01:51	Interna-Não programada-Meio ambiente-Vento	220	1	95622	22,77
607 2	10	2021	14940	1	541	SN123893 86LD	202110141171	1	3	19/10/2021 16:38	20/10/2021 01:51	Interna-Não programada-Meio ambiente-Vento	13800	235	95622	2164,55
607 2	10	2021	14940	1	541	SN132864 32	202110141171	1	3	19/10/2021 16:38	19/10/2021 17:52	Interna-Não programada-Meio ambiente-Vento	13800	188	95622	230,30
607 2	10	2021	14964	1	222	ID111281 97	202110141172	1	3	18/10/2021 18:27	19/10/2021 01:42	Interna-Não programada-Meio ambiente-Descarga Atmosférica	220	176	27081	1276,93
607 2	10	2021	16476	8	453	GN11157 761	202110141173	1	3	18/10/2021 18:48	18/10/2021 20:59	Interna-Não programada-Meio ambiente-Árvore ou Vegetação	220	133	34492	289,28
607 2	10	2021	14933	1	102	70024601	202110141186	1	3	18/10/2021 18:52	18/10/2021 23:39	Interna-Não programada-Meio ambiente-Vento	220	1	19028	4,78
607 2	10	2021	14952	2	380	CP122008 73	202110141193	1	3	18/10/2021 15:34	19/10/2021 01:16	Interna-Não programada-Meio ambiente-Vento	13800	38	2141	368,20
607 2	10	2021	14980	1	171	83005974 0	202110141195	1	3	18/10/2021 18:53	20/10/2021 10:00	Interna-Não programada-Meio ambiente-Vento	220	1	13656	39,11
607 2	10	2021	14956	32	261	MY12324 492	202110141201	1	3	18/10/2021 18:54	18/10/2021 23:53	Interna-Não programada-Meio ambiente-Descarga Atmosférica	220	1	32092	4,98
607 2	10	2021	14864	5	344	20020183 9	202110141202	1	3	18/10/2021 18:54	19/10/2021 01:23	Interna-Não programada-Meio ambiente-Vento	220	1	32182	6,48
607 2	10	2021	14885	9	61	GN11099 393	202110141214	1	3	18/10/2021 18:48	19/10/2021 00:28	Interna-Não programada-Meio ambiente-Árvore ou Vegetação	220	97	34124	548,70
607 2	10	2021	16491	1	300	TV122991 77	202110141220	1	3	18/10/2021 17:59	19/10/2021 04:07	Interna-Não programada-Meio ambiente-Vento	13800	4	17301	40,47
607 2	10	2021	14942	7	233	10013849 873	202110141224	1	3	18/10/2021 18:56	18/10/2021 22:18	Interna-Não programada-Meio ambiente-Vento	220	1	51304	3,36
607 2	10	2021	14981	4	498	19003621 7	202110141226	1	3	18/10/2021 18:56	18/10/2021 23:05	Interna-Não programada-Meio ambiente-Vento	220	1	44862	4,14
607 2	10	2021	14965	3	57	15576670	202110141230	1	3	18/10/2021 18:57	19/10/2021 02:56	Interna-Não programada-Meio ambiente-Vento	220	1	51287	7,98
607 2	10	2021	14941	1	475	RN210250 81	202110141234	1	3	18/10/2021 18:57	19/10/2021 10:57	Interna-Não programada-Meio ambiente-Descarga Atmosférica	220	1	7415	15,99
607 2	10	2021	16486	2	234	10020961 187	202110141235	1	3	18/10/2021 18:58	18/10/2021 21:40	Interna-Não programada-Meio ambiente-Vento	220	1	3402	2,70
607 2	10	2021	14961	32	325	PI214064 39	202110141240	1	3	18/10/2021 18:58	19/10/2021 02:01	Interna-Não programada-Meio ambiente-Descarga Atmosférica	220	4	40300	28,17

607 2	10	2021	14964	31	156	QI210930 66	202110141241	1	3	18/10/2021 18:58	19/10/2021 15:51	Interna-Não programada-Meio ambiente-Vento	220	1	27081	20,87
607 2	10	2021	14944	1	426	MR21000 129	202110141244	1	3	18/10/2021 18:58	18/10/2021 20:54	Interna-Não programada-Meio ambiente-Descarga Atmosférica	220	1	23787	1,92
607 2	10	2021	16491	1	300	TV120055 82	202110141249	1	3	18/10/2021 18:01	19/10/2021 01:26	Interna-Não programada-Meio ambiente-Vento	13800	38	17301	281,3 8
607 2	10	2021	14904	34	283	FB211069 90	202110141253	1	3	18/10/2021 18:59	19/10/2021 02:04	Interna-Não programada-Meio ambiente-Vento	220	1	11431	7,08
607 2	10	2021	14934	1	144	CP212964 41	202110141254	1	3	18/10/2021 18:59	19/10/2021 13:08	Interna-Não programada-Meio ambiente-Vento	220	2	7069	36,28
607 2	10	2021	14860	2	168	10004277 285	202110141259	1	3	18/10/2021 19:00	18/10/2021 20:25	Interna-Não programada-Meio ambiente-Vento	220	1	25917	1,41
607 2	10	2021	14956	31	261	MY12303 402	202110141273	1	3	18/10/2021 16:59	19/10/2021 10:23	Interna-Não programada-Meio ambiente-Vento	34500	2	32092	34,81
607 2	10	2021	15741	17	420	AP111694 06	202110141275	1	3	18/10/2021 17:19	18/10/2021 23:17	Interna-Não programada-Meio ambiente-Árvore ou Vegetação	220	40	77540	238,8 7
607 2	10	2021	14930	4	374	FA111461 98	202110141278	1	3	18/10/2021 19:00	19/10/2021 01:25	Interna-Não programada-Meio ambiente-Vento	220	155	53161	993,8 5
607 2	10	2021	16487	4	63	10033733 587	202110141284	1	3	18/10/2021 19:03	19/10/2021 09:51	Interna-Não programada-Meio ambiente-Vento	220	1	41335	14,79
607 2	10	2021	14893	1	243	DJ123489 36LD	202110141285	1	3	18/10/2021 19:03	19/10/2021 14:29	Interna-Não programada-Meio ambiente-Descarga Atmosférica	220	1	5054	19,42
607 2	10	2021	14921	1	169	RV213017 40	202110141296	1	3	18/10/2021 19:04	19/10/2021 10:08	Interna-Não programada-Meio ambiente-Descarga Atmosférica	220	1	11745	15,06
607 2	10	2021	14896	1	44	BC320883 76	202110141297	1	3	18/10/2021 17:54	18/10/2021 20:09	Interna-Não programada-Meio ambiente-Descarga Atmosférica	13800	23	4292	51,51
607 2	10	2021	14873	2	456	NQ21274 733	202110141298	1	3	18/10/2021 19:04	20/10/2021 06:49	Interna-Não programada-Meio ambiente-Descarga Atmosférica	220	1	6164	35,74
607 2	10	2021	14963	33	152	F0133039 92	202110141307	1	3	18/10/2021 14:19	18/10/2021 20:13	Interna-Não programada-Meio ambiente-Descarga Atmosférica	34500	3311	27095	1953 3,98
607 2	10	2021	14956	1	242	PW21301 994	202110141346	1	3	18/10/2021 19:05	19/10/2021 09:52	Interna-Não programada-Meio ambiente-Descarga Atmosférica	220	1	32092	14,78
607 2	10	2021	14988	32	181	VI121664 90	202110141372	1	3	19/10/2021 06:32	19/10/2021 07:27	Interna-Não programada-Meio ambiente-Vento	34500	5	4248	4,54
607 2	10	2021	16487	4	63	GN11180 112	202110141374	1	3	18/10/2021 18:53	18/10/2021 21:48	Interna-Não programada-Meio ambiente-Vento	220	118	41335	343,7 4
607 2	10	2021	14934	1	144	JT211423 01	202110141381	1	3	18/10/2021 19:06	19/10/2021 08:21	Interna-Não programada-Meio ambiente-Vento	220	1	7069	13,24
607 2	10	2021	15733	33	347	KR121710 74	202110141385	1	3	18/10/2021 19:07	18/10/2021 23:38	Interna-Não programada-Meio ambiente-Vento	34500	4	17318	18,06
607 2	10	2021	14894	2	40	AAAA211 27324	202110141386	1	3	18/10/2021 19:07	18/10/2021 23:01	Interna-Não programada-Meio ambiente-Descarga Atmosférica	220	1	18031	3,90
607 2	10	2021	14978	31	216	TL212062 59	202110141387	1	3	18/10/2021 19:07	19/10/2021 13:23	Interna-Não programada-Meio ambiente-Descarga Atmosférica	220	1	8616	18,26
607 2	10	2021	14902	1	49	TV121115 77	202110141388	1	3	18/10/2021 18:01	19/10/2021 08:21	Interna-Não programada-Meio ambiente-Descarga Atmosférica	13800	10	5197	143,2 2
607 2	10	2021	14930	1	282	FA112699 82	202110141390	1	3	18/10/2021 19:07	18/10/2021 22:44	Interna-Não programada-Meio ambiente-Vento	220	1	53161	3,60
607 2	10	2021	14860	1	365	AX212162 90	202110141391	1	3	18/10/2021 19:07	18/10/2021 23:49	Interna-Não programada-Meio ambiente-Vento	220	1	25917	4,68
607 2	10	2021	14913	4	73	GT120003 49	202110141393	1	3	18/10/2021 18:33	18/10/2021 23:20	Interna-Não programada-Meio ambiente-Descarga Atmosférica	13800	2	15758	9,57
607 2	10	2021	14953	4	330	PL120000 70	202110141394	1	3	18/10/2021 09:53	18/10/2021 22:06	Interna-Não programada-Meio ambiente-Vento	13800	23	20177	280,9 3
607 2	10	2021	14956	2	242	PW21209 821	202110141398	1	3	18/10/2021 19:08	19/10/2021 14:34	Interna-Não programada-Meio ambiente-Vento	220	1	32092	19,43
607 2	10	2021	14860	2	198	AX120618 53	202110141400	1	3	18/10/2021 19:08	19/10/2021 02:00	Interna-Não programada-Meio ambiente-Vento	13800	5	25917	34,27



607 2	10	2021	14918	31	1	FB122455 66	202110141401	1	3	18/10/2021 17:44	18/10/2021 22:39	Interna-Não programada-Meio ambiente-Descarga Atmosférica	34500	38	33253	186,7 7
607 2	10	2021	16491	1	348	SL121458 40	202110141402	1	3	18/10/2021 16:45	19/10/2021 10:52	Interna-Não programada-Meio ambiente-Descarga Atmosférica	13800	8	17301	144,8 2
607 2	10	2021	15741	9	420	AO120001 09	202110141403	1	3	18/10/2021 18:29	19/10/2021 09:15	Interna-Não programada-Meio ambiente-Vento	13800	63	77540	929,7 2
607 2	10	2021	15749	2	340	AJ122799 18	202110141406	1	3	18/10/2021 19:09	19/10/2021 12:28	Interna-Não programada-Meio ambiente-Vento	13800	2	14603	34,61
607 2	10	2021	15744	3	103	Z9015037 1	202110141409	1	3	18/10/2021 19:10	18/10/2021 21:58	Interna-Não programada-Meio ambiente-Vento	220	1	23926	2,80
607 2	10	2021	14951	1	7	PI212623 06	202110141414	1	3	18/10/2021 13:06	19/10/2021 08:51	Interna-Não programada-Meio ambiente-Descarga Atmosférica	220	1	15005	19,74
607 2	10	2021	15729	7	245	10028075 720	202110141423	1	3	18/10/2021 19:11	19/10/2021 09:16	Interna-Não programada-Meio ambiente-Vento	220	1	14798	14,07
607 2	10	2021	15749	35	173	CX123903 28	202110141424	1	3	18/10/2021 17:22	19/10/2021 02:37	Interna-Não programada-Meio ambiente-Descarga Atmosférica	34500	30	14603	277,1 5
607 2	10	2021	14944	2	341	MR12160 429RE	202110141429	1	3	18/10/2021 19:05	18/10/2021 20:51	Interna-Não programada-Meio ambiente-Descarga Atmosférica	13800	106	23787	186,6 8
607 2	10	2021	14881	32	30	CP123781 68	202110141437	1	3	18/10/2021 18:17	18/10/2021 22:28	Interna-Não programada-Meio ambiente-Vento	34500	5	11745	20,91
607 2	10	2021	14961	32	325	FAAA2130 9215	202110141438	1	3	18/10/2021 19:13	19/10/2021 01:13	Interna-Não programada-Meio ambiente-Descarga Atmosférica	220	1	40300	5,99
607 2	10	2021	14945	1	127	MZ12027 798	202110141441	1	3	18/10/2021 19:14	19/10/2021 17:52	Interna-Não programada-Meio ambiente-Vento	220	1	9866	22,63
607 2	10	2021	15750	1	45	CX213423 13	202110141452	1	3	18/10/2021 19:15	18/10/2021 22:44	Interna-Não programada-Meio ambiente-Vento	220	1	6310	3,47
607 2	10	2021	15744	3	103	Z9015442 0	202110141454	1	3	18/10/2021 19:15	18/10/2021 20:57	Interna-Não programada-Meio ambiente-Vento	220	1	23926	1,69
607 2	10	2021	14881	32	30	CP211196 29	202110141459	1	3	18/10/2021 19:16	19/10/2021 12:35	Interna-Não programada-Meio ambiente-Descarga Atmosférica	220	1	11745	17,32
607 2	10	2021	14890	1	34	19902028 98	202110141466	1	3	18/10/2021 19:16	18/10/2021 20:13	Interna-Não programada-Meio ambiente-Vento	220	1	46335	0,94
607 2	10	2021	14923	1	87	IS1104322 8	202110141467	1	3	18/10/2021 19:16	19/10/2021 16:14	Interna-Não programada-Meio ambiente-Vento	220	163	32349	3415, 67
607 2	10	2021	14881	2	30	CP122690 04	202110141470	1	3	18/10/2021 19:17	19/10/2021 16:51	Interna-Não programada-Meio ambiente-Descarga Atmosférica	13800	5	11745	107,8 0
607 2	10	2021	14956	34	261	PW121301 839	202110141471	1	3	18/10/2021 19:17	19/10/2021 10:10	Interna-Não programada-Meio ambiente-Vento	220	1	32092	14,88
607 2	10	2021	14962	2	358	MI112640 08	202110141487	1	3	18/10/2021 19:19	19/10/2021 01:48	Interna-Não programada-Meio ambiente-Descarga Atmosférica	220	83	14960	537,7 0
607 2	10	2021	14938	32	105	JR122508 10	202110141491	1	3	18/10/2021 15:35	19/10/2021 17:03	Interna-Não programada-Meio ambiente-Vento	34500	3	13572	76,40
607 2	10	2021	14908	12	58	GN11283 040	202110141496	1	3	18/10/2021 18:31	18/10/2021 22:57	Interna-Não programada-Meio ambiente-Vento	220	69	44049	305,3 4
607 2	10	2021	14886	2	326	UR212016 81	202110141505	1	3	18/10/2021 19:22	18/10/2021 22:21	Interna-Não programada-Meio ambiente-Descarga Atmosférica	220	1	5491	2,98
607 2	10	2021	14920	1	364	CK112651 61	202110141510	1	3	18/10/2021 15:59	18/10/2021 21:04	Interna-Não programada-Meio ambiente-Vento	220	57	14420	289,4 3
607 2	10	2021	14920	1	364	CK112651 60	202110141511	1	3	18/10/2021 16:59	18/10/2021 22:38	Interna-Não programada-Meio ambiente-Vento	220	88	14420	496,8 6
607 2	10	2021	14920	1	364	CK112651 62	202110141512	1	3	18/10/2021 17:28	18/10/2021 21:47	Interna-Não programada-Meio ambiente-Vento	220	68	14420	292,6 3
607 2	10	2021	14930	35	374	FA121461 08	202110141525	1	3	18/10/2021 19:23	19/10/2021 01:21	Interna-Não programada-Meio ambiente-Vento	34500	35	53161	208,6 7
607 2	10	2021	15746	32	563	NA112297 15	202110141539	1	3	18/10/2021 19:24	20/10/2021 15:55	Interna-Não programada-Meio ambiente-Vento	220	1	10061	44,50
607 2	10	2021	14885	9	61	10284965	202110141542	1	3	18/10/2021 19:25	18/10/2021 22:58	Interna-Não programada-Meio ambiente-Vento	220	1	34124	3,55

607 2	10	2021	15741	17	420	16730203	202110141545	1	3	18/10/2021 19:25	19/10/2021 02:36	Interna-Não programada-Meio ambiente-Vento	220	1	77540	7,17
607 2	10	2021	14984	5	176	40180694	202110141550	1	3	18/10/2021 19:26	18/10/2021 23:03	Interna-Não programada-Meio ambiente-Vento	220	1	42262	3,62
607 2	10	2021	14904	32	283	CJ122087 68RE	202110141558	1	3	18/10/2021 19:26	19/10/2021 07:25	Interna-Não programada-Meio ambiente-Descarga Atmosférica	34500	198	11431	2371,11
607 2	10	2021	16486	2	234	RQ121001 08	202110141566	1	3	18/10/2021 17:54	18/10/2021 20:52	Interna-Não programada-Meio ambiente-Descarga Atmosférica	13800	6	3402	17,79
607 2	10	2021	14944	2	341	MR18429 654TS	202110141574	1	3	19/10/2021 10:08	19/10/2021 21:05	Interna-Não programada-Meio ambiente-Descarga Atmosférica	13800	18	23787	196,84
607 2	10	2021	14958	1	146	PJ120000 86	202110141575	1	3	18/10/2021 19:29	19/10/2021 09:54	Interna-Não programada-Meio ambiente-Vento	13800	7	11518	100,88
607 2	10	2021	15750	1	45	CX213069 12	202110141577	1	3	18/10/2021 19:29	19/10/2021 14:30	Interna-Não programada-Meio ambiente-Descarga Atmosférica	220	1	6310	19,00
607 2	10	2021	16490	3	59	15548934	202110141578	1	3	18/10/2021 19:29	19/10/2021 10:27	Interna-Não programada-Meio ambiente-Vento	220	1	23890	14,95
607 2	10	2021	14866	1	12	IB121726 94	202110141588	1	3	18/10/2021 19:15	18/10/2021 22:49	Interna-Não programada-Meio ambiente-Descarga Atmosférica	13800	8	2463	28,45
607 2	10	2021	14923	1	121	ME12091 500	202110141592	1	3	18/10/2021 19:32	19/10/2021 04:35	Interna-Não programada-Meio ambiente-Vento	13800	7	32349	63,25
607 2	10	2021	16476	9	453	10014802 900	202110141603	1	3	18/10/2021 19:33	19/10/2021 08:10	Interna-Não programada-Meio ambiente-Vento	220	1	34492	12,61
607 2	10	2021	16493	2	573	AA123888 54	202110141606	1	3	18/10/2021 19:34	19/10/2021 14:02	Interna-Não programada-Meio ambiente-Vento	13800	4	16165	73,84
607 2	10	2021	14956	2	242	MY21248 462	202110141618	1	3	18/10/2021 19:36	19/10/2021 11:07	Interna-Não programada-Meio ambiente-Descarga Atmosférica	220	1	32092	15,52
607 2	10	2021	14927	30	992	IM122026 18	202110141620	1	3	18/10/2021 19:36	19/10/2021 21:01	Interna-Não programada-Meio ambiente-Descarga Atmosférica	34500	2	3021	50,84
607 2	10	2021	14927	30	992	IM122026 18	202110141620	1	3	18/10/2021 19:36	19/10/2021 21:22	Interna-Não programada-Meio ambiente-Descarga Atmosférica	34500	2	3021	51,54
607 2	10	2021	14934	1	407	JT211594 01	202110141626	1	3	18/10/2021 12:36	18/10/2021 21:24	Interna-Não programada-Meio ambiente-Vento	220	1	7069	8,79
607 2	10	2021	14956	4	581	13901347 80	202110141631	1	3	18/10/2021 19:38	18/10/2021 22:40	Interna-Não programada-Meio ambiente-Vento	220	1	32092	3,03
607 2	10	2021	14923	32	85	DI120660 73	202110141633	1	3	18/10/2021 19:38	19/10/2021 08:15	Interna-Não programada-Meio ambiente-Descarga Atmosférica	34500	6	32349	75,66
607 2	10	2021	15746	1	563	NA120411 62	202110141634	1	3	18/10/2021 19:03	19/10/2021 23:52	Interna-Não programada-Meio ambiente-Vento	13800	66	10061	1901,22
607 2	10	2021	14921	32	8	JD213016 16	202110141636	1	3	18/10/2021 19:39	19/10/2021 01:25	Interna-Não programada-Meio ambiente-Vento	220	1	11745	5,76
607 2	10	2021	14956	6	581	13901181 41	202110141637	1	3	18/10/2021 19:39	18/10/2021 21:40	Interna-Não programada-Meio ambiente-Vento	220	1	32092	2,02
607 2	10	2021	14947	4	132	NR120431 93	202110141639	1	3	18/10/2021 19:36	18/10/2021 21:29	Interna-Não programada-Meio ambiente-Descarga Atmosférica	13800	19	13506	35,70
607 2	10	2021	14985	3	180	UR122021 44	202110141641	1	3	18/10/2021 16:45	19/10/2021 01:10	Interna-Não programada-Meio ambiente-Descarga Atmosférica	13800	5	23835	42,04
607 2	10	2021	14930	35	374	FA122488 83	202110141650	1	3	18/10/2021 18:41	19/10/2021 02:51	Interna-Não programada-Meio ambiente-Vento	34500	4	53161	32,66
607 2	10	2021	14930	33	374	CW21329 749	202110141654	1	3	18/10/2021 19:43	19/10/2021 08:06	Interna-Não programada-Meio ambiente-Vento	220	1	53161	12,37
607 2	10	2021	15744	3	103	JT110367 67	202110141660	1	3	18/10/2021 19:15	18/10/2021 22:28	Interna-Não programada-Meio ambiente-Vento	220	43	23926	138,10
607 2	10	2021	14945	31	337	41003763 1	202110141661	1	3	18/10/2021 19:44	19/10/2021 13:29	Interna-Não programada-Meio ambiente-Vento	220	1	9866	17,76
607 2	10	2021	14944	31	124	MR12128 686LD	202110141671	1	3	18/10/2021 19:46	19/10/2021 08:19	Interna-Não programada-Meio ambiente-Vento	34500	14	23787	175,68
607 2	10	2021	14944	31	124	MR12128 686LD	202110141671	1	3	18/10/2021 19:46	19/10/2021 10:08	Interna-Não programada-Meio ambiente-Vento	34500	13	23787	186,89

607 2	10	2021	14944	31	124	MR12128 686LD	202110141671	1	3	18/10/2021 19:46	19/10/2021 10:59	Interna-Não programada-Meio ambiente-Vento	34500	2	23787	30,44
607 2	10	2021	14939	1	112	MQ12000 002	202110141679	1	3	18/10/2021 16:09	18/10/2021 23:15	Interna-Não programada-Meio ambiente-Descarga Atmosférica	13800	565	13683	4007,11
607 2	10	2021	14911	1	71	GS212996 60	202110141683	1	3	18/10/2021 19:48	19/10/2021 00:41	Interna-Não programada-Meio ambiente-Descarga Atmosférica	220	1	14728	4,88
607 2	10	2021	14956	1	581	MY21221 986	202110141684	1	3	18/10/2021 19:48	19/10/2021 13:48	Interna-Não programada-Meio ambiente-Descarga Atmosférica	220	1	32092	18,00
607 2	10	2021	14961	32	325	PI110622 12	202110141689	1	3	18/10/2021 18:25	18/10/2021 22:56	Interna-Não programada-Meio ambiente-Vento	220	25	40300	112,81
607 2	10	2021	14985	2	149	GG21141 542	202110141690	1	3	18/10/2021 19:49	19/10/2021 09:19	Interna-Não programada-Meio ambiente-Descarga Atmosférica	220	1	23835	13,49
607 2	10	2021	14916	1	209	SD120462 31	202110141691	1	3	18/10/2021 19:49	19/10/2021 03:11	Interna-Não programada-Meio ambiente-Vento	13800	77	18968	566,10
607 2	10	2021	14956	1	242	MY12195 578	202110141692	1	3	18/10/2021 19:50	19/10/2021 18:05	Interna-Não programada-Meio ambiente-Descarga Atmosférica	13800	9	32092	200,24
607 2	10	2021	14951	1	228	PB111929 60	202110141698	1	3	18/10/2021 19:18	18/10/2021 21:52	Interna-Não programada-Meio ambiente-Vento	220	160	15005	408,89
607 2	10	2021	15741	9	420	LG113628 31	202110141706	1	3	18/10/2021 19:53	18/10/2021 22:02	Interna-Não programada-Meio ambiente-Vento	220	64	77540	137,12
607 2	10	2021	14946	2	357	BW21359 981	202110141716	1	3	18/10/2021 19:55	18/10/2021 22:37	Interna-Não programada-Meio ambiente-Vento	220	1	10639	2,68
607 2	10	2021	14980	1	171	SM12342 059	202110141722	1	3	18/10/2021 19:57	19/10/2021 20:26	Interna-Não programada-Meio ambiente-Vento	13800	9	13656	220,31
607 2	10	2021	14860	3	198	AX113421 70	202110141723	1	3	18/10/2021 19:57	18/10/2021 21:45	Interna-Não programada-Meio ambiente-Vento	220	1	25917	1,79
607 2	10	2021	14860	3	198	AX122214 03	202110141726	1	3	18/10/2021 19:58	18/10/2021 22:31	Interna-Não programada-Meio ambiente-Descarga Atmosférica	13800	134	25917	341,59
607 2	10	2021	14881	32	30	CP212593 78	202110141728	1	3	18/10/2021 19:58	19/10/2021 08:51	Interna-Não programada-Meio ambiente-Descarga Atmosférica	220	1	11745	12,87
607 2	10	2021	14956	2	581	MY12164 238LD	202110141731	1	3	18/10/2021 19:58	18/10/2021 22:15	Interna-Não programada-Meio ambiente-Descarga Atmosférica	13800	301	32092	682,35
607 2	10	2021	14956	33	114	MY12247 425	202110141736	1	3	18/10/2021 19:08	18/10/2021 20:38	Interna-Não programada-Meio ambiente-Descarga Atmosférica	34500	214	32092	322,55
607 2	10	2021	14965	3	57	13195130	202110141739	1	3	18/10/2021 20:00	19/10/2021 09:32	Interna-Não programada-Meio ambiente-Vento	220	1	51287	13,53
607 2	10	2021	14880	1	521	IT211346 51	202110141741	1	3	18/10/2021 20:01	19/10/2021 10:25	Interna-Não programada-Meio ambiente-Vento	220	1	4981	14,40
607 2	10	2021	15740	3	420	16692688	202110141750	1	3	18/10/2021 20:01	18/10/2021 22:31	Interna-Não programada-Meio ambiente-Vento	220	1	53745	2,49
607 2	10	2021	14942	6	233	12948603	202110141758	1	3	18/10/2021 20:02	19/10/2021 04:43	Interna-Não programada-Meio ambiente-Vento	220	1	51304	8,67
607 2	10	2021	14860	1	365	AX123132 40	202110141759	1	3	18/10/2021 20:03	18/10/2021 23:13	Interna-Não programada-Meio ambiente-Vento	13800	19	25917	60,13
607 2	10	2021	15746	1	563	10003601 283	202110141760	1	3	18/10/2021 20:08	20/10/2021 14:26	Interna-Não programada-Meio ambiente-Vento	220	1	10061	42,31
607 2	10	2021	14906	3	56	55010586 4	202110141773	1	3	18/10/2021 20:06	19/10/2021 00:54	Interna-Não programada-Meio ambiente-Vento	220	1	31119	4,80
607 2	10	2021	14942	11	233	14032211	202110141788	1	3	18/10/2021 20:09	19/10/2021 08:16	Interna-Não programada-Meio ambiente-Vento	220	1	51304	12,10
607 2	10	2021	15733	1	43	10600566 93	202110141790	1	3	18/10/2021 20:10	19/10/2021 01:59	Interna-Não programada-Meio ambiente-Vento	220	1	17318	5,81
607 2	10	2021	14961	32	325	PI113255 48	202110141799	1	3	18/10/2021 20:12	19/10/2021 07:06	Interna-Não programada-Meio ambiente-Descarga Atmosférica	220	23	40300	250,59
607 2	10	2021	14881	32	30	CP213576 36	202110141800	1	3	18/10/2021 20:12	19/10/2021 15:45	Interna-Não programada-Meio ambiente-Descarga Atmosférica	220	1	11745	19,54
607 2	10	2021	14920	1	364	10019549 448	202110141830	1	3	18/10/2021 17:36	19/10/2021 00:20	Interna-Não programada-Meio ambiente-Vento	220	1	14420	6,73

607 2	10	2021	14973	33	133	CX123301 37	202110141831	1	3	18/10/2021 20:18	18/10/2021 20:51	Interna-Não programada-Meio ambiente-Descarga Atmosférica	34500	30	11878	16,33
607 2	10	2021	14981	8	498	10021649 128	202110141834	1	3	18/10/2021 20:18	19/10/2021 10:10	Interna-Não programada-Meio ambiente-Vento	220	1	44862	13,85
607 2	10	2021	15746	1	159	MH11255 523	202110141837	1	3	18/10/2021 15:18	20/10/2021 09:19	Interna-Não programada-Meio ambiente-Vento	220	72	10061	3024,64
607 2	10	2021	14904	34	283	FB122657 11	202110141843	1	3	18/10/2021 18:35	19/10/2021 00:37	Interna-Não programada-Meio ambiente-Vento	34500	8	11431	48,24
607 2	10	2021	14956	35	261	DP211971 59	202110141848	1	3	18/10/2021 20:21	19/10/2021 12:29	Interna-Não programada-Meio ambiente-Árvore ou Vegetação	220	1	32092	16,12
607 2	10	2021	14863	4	5	AN211357 25	202110141849	1	3	18/10/2021 20:21	19/10/2021 00:09	Interna-Não programada-Meio ambiente-Vento	220	1	91449	3,79
607 2	10	2021	14980	32	171	SM11247 103	202110141853	1	3	18/10/2021 20:22	19/10/2021 20:46	Interna-Não programada-Meio ambiente-Vento	220	1	13656	24,39
607 2	10	2021	14924	1	306	IC212506 76	202110141854	1	3	18/10/2021 20:22	19/10/2021 09:47	Interna-Não programada-Meio ambiente-Vento	220	2	9944	26,81
607 2	10	2021	14963	33	152	FO212004 20	202110141859	1	3	18/10/2021 20:24	19/10/2021 10:27	Interna-Não programada-Meio ambiente-Descarga Atmosférica	220	1	27095	14,04
607 2	10	2021	15746	1	563	NA120356 50	202110141882	1	3	18/10/2021 20:09	20/10/2021 01:10	Interna-Não programada-Meio ambiente-Vento	13800	31	10061	899,09
607 2	10	2021	14889	30	34	CT213445 05	202110141886	1	3	18/10/2021 20:31	19/10/2021 11:52	Interna-Não programada-Meio ambiente-Descarga Atmosférica	220	1	20406	15,34
607 2	10	2021	15740	4	420	HD210105 32	202110141887	1	3	18/10/2021 14:48	19/10/2021 09:51	Interna-Não programada-Meio ambiente-Vento	220	3	53745	57,15
607 2	10	2021	14962	1	311	CQ210823 32	202110141888	1	3	18/10/2021 20:31	19/10/2021 02:08	Interna-Não programada-Meio ambiente-Descarga Atmosférica	220	1	14960	5,61
607 2	10	2021	14858	7	373	LA110780 58	202110141890	1	3	18/10/2021 20:28	19/10/2021 00:10	Interna-Não programada-Meio ambiente-Vento	220	210	68381	775,08
607 2	10	2021	14859	1	168	SN123829 95	202110141897	1	3	18/10/2021 20:33	19/10/2021 00:32	Interna-Não programada-Meio ambiente-Descarga Atmosférica	13800	21	25907	83,59
607 2	10	2021	14916	33	76	MA12383 372	202110141901	1	3	18/10/2021 18:17	19/10/2021 01:30	Interna-Não programada-Meio ambiente-Descarga Atmosférica	34500	2	18968	14,41
607 2	10	2021	15749	1	249	VD110497 92	202110141902	1	3	18/10/2021 19:58	18/10/2021 21:39	Interna-Não programada-Meio ambiente-Vento	220	136	14603	227,38
607 2	10	2021	14963	33	152	MX12328 051	202110141912	1	3	18/10/2021 20:37	19/10/2021 12:01	Interna-Não programada-Meio ambiente-Descarga Atmosférica	34500	3	27095	46,18
607 2	10	2021	16483	1	266	97000070 4	202110141913	1	3	18/10/2021 20:37	19/10/2021 00:43	Interna-Não programada-Meio ambiente-Vento	220	1	7376	4,09
607 2	10	2021	14923	1	87	IS2110190 2	202110141916	1	3	18/10/2021 20:39	19/10/2021 11:30	Interna-Não programada-Meio ambiente-Descarga Atmosférica	220	1	32349	14,84
607 2	10	2021	16484	34	328	CP123035 12	202110141921	1	3	18/10/2021 08:28	19/10/2021 09:50	Interna-Não programada-Meio ambiente-Descarga Atmosférica	34500	18	6507	456,47
607 2	10	2021	16484	34	328	CP212050 04	202110141922	1	3	18/10/2021 09:49	19/10/2021 10:58	Interna-Não programada-Meio ambiente-Descarga Atmosférica	220	1	6507	25,15
607 2	10	2021	14987	1	201	SV122410 78	202110141931	1	3	18/10/2021 20:42	19/10/2021 02:01	Interna-Não programada-Meio ambiente-Descarga Atmosférica	13800	55	17278	291,73
607 2	10	2021	14971	5	421	12036858 4	202110141935	1	3	18/10/2021 20:43	19/10/2021 00:34	Interna-Não programada-Meio ambiente-Vento	220	1	52255	3,85
607 2	10	2021	14953	1	138	PL112333 26	202110141937	1	3	18/10/2021 20:43	19/10/2021 14:52	Interna-Não programada-Meio ambiente-Descarga Atmosférica	220	94	20177	1705,79
607 2	10	2021	14925	3	88	50070484	202110141938	1	3	18/10/2021 20:43	19/10/2021 10:12	Interna-Não programada-Meio ambiente-Vento	220	1	18387	13,47
607 2	10	2021	16491	1	17	PU211612 80	202110141944	1	3	18/10/2021 20:44	19/10/2021 00:21	Interna-Não programada-Meio ambiente-Vento	220	1	17301	3,61
607 2	10	2021	14961	1	190	PI110427 75	202110141948	1	3	18/10/2021 20:43	19/10/2021 04:26	Interna-Não programada-Meio ambiente-Vento	220	176	40300	1357,69
607 2	10	2021	14973	1	163	RB111943 61	202110141950	1	3	18/10/2021 16:17	19/10/2021 13:41	Interna-Não programada-Meio ambiente-Vento	220	58	11878	1240,59

607 2	10	2021	14963	33	152	MX12192 270	202110141951	1	3	18/10/2021 14:19	19/10/2021 11:12	Interna-Não programada-Meio ambiente-Vento	34500	15	27095	313,2 4
607 2	10	2021	14963	33	152	MX12192 270	202110141951	1	3	18/10/2021 14:19	19/10/2021 14:19	Interna-Não programada-Meio ambiente-Vento	34500	91	27095	2184, 23
607 2	10	2021	14963	33	152	MX12192 270	202110141951	1	3	19/10/2021 11:12	19/10/2021 14:19	Interna-Não programada-Meio ambiente-Vento	34500	9	27095	28,08
607 2	10	2021	16480	11	386	VA111649 67	202110141957	1	3	18/10/2021 20:45	19/10/2021 02:24	Interna-Não programada-Meio ambiente-Árvore ou Vegetação	220	149	32548	841,5 2
607 2	10	2021	14923	2	87	JP213718 74	202110141964	1	3	18/10/2021 20:48	19/10/2021 15:40	Interna-Não programada-Meio ambiente-Vento	13800	2	32349	37,73
607 2	10	2021	14923	2	87	JP120784 30LD	202110141964	1	3	19/10/2021 14:00	19/10/2021 16:00	Interna-Não programada-Meio ambiente-Vento	13800	3	32349	6,00
607 2	10	2021	14943	3	197	IH122407 67	202110141967	1	3	18/10/2021 13:06	19/10/2021 01:20	Interna-Não programada-Meio ambiente-Descarga Atmosférica	13800	27	14207	329,9 7
607 2	10	2021	14905	2	196	I3300015 06	202110141978	1	3	18/10/2021 20:50	19/10/2021 00:14	Interna-Não programada-Meio ambiente-Vento	220	1	5384	3,38
607 2	10	2021	16479	2	386	NJ122121 05LD	202110141980	1	3	18/10/2021 20:52	19/10/2021 00:36	Interna-Não programada-Meio ambiente-Vento	13800	296	50558	1103, 67
607 2	10	2021	14939	1	352	MU21090 199	202110141985	1	3	18/10/2021 20:52	19/10/2021 09:54	Interna-Não programada-Meio ambiente-Vento	220	1	13683	13,02
607 2	10	2021	14956	31	114	MY12303 454RE	202110141995	1	3	18/10/2021 20:55	19/10/2021 12:56	Interna-Não programada-Meio ambiente-Descarga Atmosférica	34500	12	32092	192,1 6
607 2	10	2021	14971	2	421	LZ164354 13	202110142007	1	3	18/10/2021 20:55	18/10/2021 22:12	Interna-Não programada-Meio ambiente-Vento	13800	1515	52255	1932, 47
607 2	10	2021	14971	2	421	LZ164082 49	202110142007	1	3	18/10/2021 20:55	18/10/2021 22:15	Interna-Não programada-Meio ambiente-Vento	13800	1839	52255	2424, 93
607 2	10	2021	14971	2	421	LZ164101 15	202110142007	1	3	18/10/2021 20:55	18/10/2021 22:17	Interna-Não programada-Meio ambiente-Vento	13800	5446	52255	7385, 38
607 2	10	2021	14971	2	421	O4210224	202110142007	1	3	18/10/2021 20:55	18/10/2021 22:19	Interna-Não programada-Meio ambiente-Vento	13800	2	52255	2,77
607 2	10	2021	14971	2	421	LZ164117 18	202110142007	1	3	19/10/2021 01:31	19/10/2021 01:38	Interna-Não programada-Meio ambiente-Vento	13800	2	52255	0,25
607 2	10	2021	14985	2	180	UR124073 59	202110142018	1	3	18/10/2021 17:32	19/10/2021 12:55	Interna-Não programada-Meio ambiente-Vento	13800	55	23835	1065, 26
607 2	10	2021	14963	2	152	MU21242 437	202110142039	1	3	18/10/2021 21:01	20/10/2021 00:26	Interna-Não programada-Meio ambiente-Descarga Atmosférica	220	1	27095	27,42
607 2	10	2021	14939	1	352	MU12391 982	202110142041	1	3	18/10/2021 12:22	18/10/2021 22:48	Interna-Não programada-Meio ambiente-Descarga Atmosférica	13800	16	13683	166,9 0
607 2	10	2021	15746	32	563	NA123804 21	202110142043	1	3	18/10/2021 18:00	19/10/2021 00:35	Interna-Não programada-Meio ambiente-Vento	34500	37	10061	243,2 0
607 2	10	2021	14940	2	38	DH124622 98	202110142048	1	3	18/10/2021 20:57	18/10/2021 22:18	Interna-Não programada-Meio ambiente-Vento	13800	49	95622	65,93
607 2	10	2021	15747	5	148	PR124047 84	202110142049	1	3	18/10/2021 20:56	19/10/2021 01:02	Interna-Não programada-Meio ambiente-Vento	13800	117	14576	479,2 5
607 2	10	2021	15747	5	148	PR113482 70	202110142049	1	3	18/10/2021 20:56	19/10/2021 04:41	Interna-Não programada-Meio ambiente-Vento	13800	128	14576	991,2 2
607 2	10	2021	14949	1	136	PO211626 32	202110142050	1	3	18/10/2021 13:25	19/10/2021 02:43	Interna-Não programada-Meio ambiente-Vento	220	1	1825	13,30
607 2	10	2021	14943	3	197	IH212303 45	202110142068	1	3	18/10/2021 11:51	19/10/2021 10:22	Interna-Não programada-Meio ambiente-Vento	220	1	14207	22,51
607 2	10	2021	14943	3	197	IH122420 31	202110142069	1	3	19/10/2021 08:32	19/10/2021 10:01	Interna-Não programada-Meio ambiente-Descarga Atmosférica	13800	4	14207	5,91
607 2	10	2021	14944	4	124	15011092 3	202110142078	1	3	18/10/2021 21:07	18/10/2021 22:46	Interna-Não programada-Meio ambiente-Vento	220	1	23787	1,65
607 2	10	2021	14945	1	185	AZ110428 50	202110142084	1	3	18/10/2021 20:34	19/10/2021 01:02	Interna-Não programada-Meio ambiente-Vento	220	140	9866	624,4 8
607 2	10	2021	15745	6	103	JT112416 48	202110142090	1	3	18/10/2021 20:54	18/10/2021 21:56	Interna-Não programada-Meio ambiente-Vento	220	151	20387	154,4 8

607 2	10	2021	14894	2	204	PV210687 37	202110142100	1	3	18/10/2021 21:11	18/10/2021 22:55	Interna-Não programada-Meio ambiente-Vento	220	1	18031	1,73
607 2	10	2021	14934	2	407	JT214184 56	202110142101	1	3	18/10/2021 21:11	19/10/2021 08:31	Interna-Não programada-Meio ambiente-Descarga Atmosférica	220	1	7069	11,33
607 2	10	2021	14941	1	475	IU210188 47	202110142118	1	3	18/10/2021 21:16	19/10/2021 12:28	Interna-Não programada-Meio ambiente-Descarga Atmosférica	220	1	7415	15,19
607 2	10	2021	15741	9	420	20027852 6	202110142125	1	3	18/10/2021 21:18	18/10/2021 22:36	Interna-Não programada-Meio ambiente-Vento	220	1	77540	1,30
607 2	10	2021	14969	6	160	63032948 5	202110142129	1	3	18/10/2021 21:18	19/10/2021 09:27	Interna-Não programada-Meio ambiente-Vento	220	1	33652	12,14
607 2	10	2021	14881	32	30	BH123901 90	202110142135	1	3	18/10/2021 21:20	18/10/2021 22:40	Interna-Não programada-Meio ambiente-Descarga Atmosférica	34500	9	11745	12,00
607 2	10	2021	14877	1	165	FN212599 08	202110142148	1	3	18/10/2021 21:22	19/10/2021 10:45	Interna-Não programada-Meio ambiente-Descarga Atmosférica	220	35	7280	468,13
607 2	10	2021	14961	2	190	PI121808 83	202110142149	1	3	18/10/2021 21:02	18/10/2021 22:25	Interna-Não programada-Meio ambiente-Descarga Atmosférica	13800	94	40300	129,69
607 2	10	2021	14985	31	180	NQ12219 192	202110142167	1	3	18/10/2021 13:25	19/10/2021 06:42	Interna-Não programada-Meio ambiente-Descarga Atmosférica	34500	7	23835	120,94
607 2	10	2021	16478	1	350	VJ212351 40	202110142179	1	3	18/10/2021 21:30	19/10/2021 00:51	Interna-Não programada-Meio ambiente-Vento	220	1	8600	3,34
607 2	10	2021	15742	1	99	69031678 1	202110142181	1	3	18/10/2021 21:31	19/10/2021 02:57	Interna-Não programada-Meio ambiente-Vento	220	1	23365	5,42
607 2	10	2021	14890	4	34	19900795 11	202110142183	1	3	18/10/2021 21:32	18/10/2021 22:32	Interna-Não programada-Meio ambiente-Vento	220	1	46335	0,99
607 2	10	2021	14944	3	124	MR11381 159	202110142205	1	3	18/10/2021 21:38	18/10/2021 22:15	Interna-Não programada-Meio ambiente-Vento	220	5	23787	3,12
607 2	10	2021	14963	3	152	PO112034 81	202110142210	1	3	18/10/2021 21:37	19/10/2021 00:17	Interna-Não programada-Meio ambiente-Vento	220	104	27095	277,07
607 2	10	2021	14934	30	103	SX213650 40	202110142216	1	3	18/10/2021 21:42	19/10/2021 10:40	Interna-Não programada-Meio ambiente-Vento	220	1	7069	12,96
607 2	10	2021	14980	1	171	SM11262 643	202110142223	1	3	18/10/2021 17:12	19/10/2021 08:44	Interna-Não programada-Meio ambiente-Vento	220	68	13656	1055,89
607 2	10	2021	14871	7	60	AP112515 44	202110142226	1	3	18/10/2021 21:44	18/10/2021 22:56	Interna-Não programada-Meio ambiente-Vento	220	92	34746	109,35
607 2	10	2021	14881	32	30	BH123315 10	202110142231	1	3	18/10/2021 20:01	19/10/2021 14:34	Interna-Não programada-Meio ambiente-Descarga Atmosférica	34500	28	11745	519,00
607 2	10	2021	14875	1	24	BM12064 233	202110142236	1	3	18/10/2021 21:47	19/10/2021 08:50	Interna-Não programada-Meio ambiente-Descarga Atmosférica	13800	6	5310	66,27
607 2	10	2021	14936	5	237	10026811 462	202110142238	1	3	18/10/2021 21:47	19/10/2021 01:57	Interna-Não programada-Meio ambiente-Vento	220	1	39286	4,16
607 2	10	2021	14974	2	367	7599826	202110142239	1	3	18/10/2021 12:20	19/10/2021 09:28	Interna-Não programada-Meio ambiente-Vento	13800	7	2018	147,95
607 2	10	2021	14913	2	73	10001022 650	202110142240	1	3	18/10/2021 21:48	20/10/2021 17:57	Interna-Não programada-Meio ambiente-Vento	220	1	15758	44,14
607 2	10	2021	14890	6	506	19902865 41	202110142244	1	3	18/10/2021 21:50	19/10/2021 00:37	Interna-Não programada-Meio ambiente-Vento	220	1	46335	2,78
607 2	10	2021	14883	3	32	CN111063 11	202110142247	1	3	18/10/2021 21:40	18/10/2021 23:52	Interna-Não programada-Meio ambiente-Vento	220	181	19497	397,80
607 2	10	2021	14989	3	80	IN210213 38	202110142267	1	3	18/10/2021 21:57	19/10/2021 04:51	Interna-Não programada-Meio ambiente-Vento	220	1	23781	6,89
607 2	10	2021	14860	3	198	AX112150 45	202110142268	1	3	18/10/2021 21:58	19/10/2021 00:35	Interna-Não programada-Meio ambiente-Vento	220	81	25917	211,30
607 2	10	2021	15734	36	347	KR123830 45	202110142271	1	3	19/10/2021 07:03	19/10/2021 08:31	Interna-Não programada-Meio ambiente-Vento	34500	13	2494	18,94
607 2	10	2021	14981	6	498	SW11375 184	202110142279	1	3	18/10/2021 21:53	18/10/2021 23:50	Interna-Não programada-Meio ambiente-Vento	220	48	44862	93,43
607 2	10	2021	16481	2	574	ZN211426 92	202110142283	1	3	18/10/2021 22:03	19/10/2021 01:24	Interna-Não programada-Meio ambiente-Descarga Atmosférica	220	1	5686	3,34

607 2	10	2021	14980	2	171	SM11262 647	202110142285	1	3	18/10/2021 22:00	19/10/2021 12:42	Interna-Não programada-Meio ambiente-Vento	220	63	13656	925,2 8
607 2	10	2021	14961	1	190	PI113169 60	202110142287	1	3	18/10/2021 18:21	18/10/2021 23:18	Interna-Não programada-Meio ambiente-Vento	220	107	40300	528,1 3
607 2	10	2021	14984	1	331	TR310243 43	202110142298	1	3	18/10/2021 22:07	19/10/2021 04:54	Interna-Não programada-Meio ambiente-Vento	220	1	42262	6,77
607 2	10	2021	14989	3	80	30118062	202110142303	1	3	18/10/2021 22:10	19/10/2021 12:34	Interna-Não programada-Meio ambiente-Vento	220	1	23781	14,39
607 2	10	2021	14864	2	344	AP212705 43	202110142305	1	3	18/10/2021 22:11	19/10/2021 00:08	Interna-Não programada-Meio ambiente-Vento	220	1	32182	1,95
607 2	10	2021	14957	1	145	PG213376 53	202110142309	1	3	18/10/2021 22:11	19/10/2021 13:38	Interna-Não programada-Meio ambiente-Vento	220	3	4499	46,31
607 2	10	2021	15744	2	103	JT120001 01	202110142310	1	3	18/10/2021 22:02	19/10/2021 04:01	Interna-Não programada-Meio ambiente-Vento	13800	26	23926	155,6 7
607 2	10	2021	15744	2	103	JT120001 01	202110142310	1	3	18/10/2021 22:02	19/10/2021 12:59	Interna-Não programada-Meio ambiente-Vento	13800	556	23926	8310, 66
607 2	10	2021	14921	2	8	PU212958 85	202110142311	1	3	18/10/2021 22:13	19/10/2021 08:43	Interna-Não programada-Meio ambiente-Vento	220	1	11745	10,50
607 2	10	2021	14980	1	171	83003955 7	202110142319	1	3	18/10/2021 22:17	20/10/2021 02:46	Interna-Não programada-Meio ambiente-Vento	220	1	13656	28,47
607 2	10	2021	15749	2	578	AJ104364 37	202110142321	1	3	19/10/2021 08:21	19/10/2021 08:43	Interna-Não programada-Meio ambiente-Descarga Atmosférica	13800	312	14603	118,8 2
607 2	10	2021	14940	1	565	LZ123968 33	202110142326	1	3	18/10/2021 21:43	19/10/2021 08:37	Interna-Não programada-Meio ambiente-Descarga Atmosférica	13800	18	95622	196,1 5
607 2	10	2021	15749	32	173	CX121516 09RE	202110142336	1	3	18/10/2021 22:27	19/10/2021 17:57	Interna-Não programada-Meio ambiente-Vento	34500	10	14603	194,9 9
607 2	10	2021	15749	32	173	CX121516 09RE	202110142336	1	3	18/10/2021 22:27	19/10/2021 23:09	Interna-Não programada-Meio ambiente-Vento	34500	18	14603	444,6 6
607 2	10	2021	15749	32	173	CX121516 09RE	202110142336	1	3	18/10/2021 22:27	19/10/2021 23:28	Interna-Não programada-Meio ambiente-Vento	34500	5	14603	125,1 5
607 2	10	2021	15749	32	173	CX121516 09RE	202110142336	1	3	18/10/2021 22:27	20/10/2021 13:13	Interna-Não programada-Meio ambiente-Vento	34500	4	14603	155,1 0
607 2	10	2021	15749	32	173	CX121516 09RE	202110142336	1	3	19/10/2021 17:57	19/10/2021 23:09	Interna-Não programada-Meio ambiente-Vento	34500	2	14603	10,38
607 2	10	2021	15749	32	173	CX121516 09RE	202110142336	1	3	19/10/2021 17:57	20/10/2021 13:13	Interna-Não programada-Meio ambiente-Vento	34500	2	14603	38,52
607 2	10	2021	15749	32	173	CX121516 09RE	202110142336	1	3	19/10/2021 23:09	19/10/2021 23:28	Interna-Não programada-Meio ambiente-Vento	34500	20	14603	6,39
607 2	10	2021	14951	1	228	PB211839 92	202110142341	1	3	18/10/2021 22:28	19/10/2021 03:06	Interna-Não programada-Meio ambiente-Vento	220	1	15005	4,63
607 2	10	2021	14929	2	93	IK213107 90	202110142346	1	3	18/10/2021 22:30	19/10/2021 08:43	Interna-Não programada-Meio ambiente-Vento	220	1	18778	10,21
607 2	10	2021	15746	32	563	NA122290 95	202110142347	1	3	18/10/2021 19:04	19/10/2021 18:44	Interna-Não programada-Meio ambiente-Vento	34500	32	10061	757,2 6
607 2	10	2021	14961	2	190	PI111808 77	202110142354	1	3	18/10/2021 21:02	19/10/2021 03:14	Interna-Não programada-Meio ambiente-Vento	220	295	40300	1827, 85
607 2	10	2021	14920	2	334	NV122723 99	202110142367	1	3	18/10/2021 22:36	18/10/2021 23:50	Interna-Não programada-Meio ambiente-Descarga Atmosférica	13800	8	14420	9,74
607 2	10	2021	14980	32	171	TA113547 45	202110142369	1	3	18/10/2021 22:45	19/10/2021 08:10	Interna-Não programada-Meio ambiente-Vento	220	2	13656	18,83
607 2	10	2021	16489	32	32	CN124047 48	202110142376	1	3	19/10/2021 06:06	19/10/2021 08:46	Interna-Não programada-Meio ambiente-Vento	34500	46	9986	122,0 2
607 2	10	2021	15748	1	354	10005007 338	202110142378	1	3	18/10/2021 22:55	19/10/2021 08:49	Interna-Não programada-Meio ambiente-Vento	220	1	11644	9,89
607 2	10	2021	14961	1	190	PI110000 11	202110142379	1	3	18/10/2021 21:46	19/10/2021 12:20	Interna-Não programada-Meio ambiente-Vento	220	51	40300	742,5 2
607 2	10	2021	14954	32	346	KR104097 67	202110142381	1	3	18/10/2021 22:52	18/10/2021 22:55	Interna-Não programada-Meio ambiente-Vento	34500	33	3392	1,81

607 2	10	2021	14954	32	346	KR104097 67	202110142381	1	3	18/10/2021 22:52	18/10/2021 22:55	Interna-Não programada-Meio ambiente-Vento	34500	48	3392	2,91
607 2	10	2021	14908	10	58	GN11378 761	202110142392	1	3	18/10/2021 15:13	19/10/2021 00:56	Interna-Não programada-Meio ambiente-Vento	220	28	44049	272,0 6
607 2	10	2021	14937	8	237	10033711 605	202110142393	1	3	18/10/2021 23:07	19/10/2021 03:23	Interna-Não programada-Meio ambiente-Vento	220	1	27656	4,25
607 2	10	2021	15734	2	394	KR121104 13	202110142399	1	3	18/10/2021 23:17	19/10/2021 10:07	Interna-Não programada-Meio ambiente-Descarga Atmosférica	13800	6	2494	65,00
607 2	10	2021	14924	32	88	00880424	202110142425	1	3	18/10/2021 23:36	19/10/2021 01:07	Interna-Não programada-Meio ambiente-Vento	34500	549	9944	833,4 1
607 2	10	2021	14924	32	88	00880424	202110142425	1	3	18/10/2021 23:36	19/10/2021 17:32	Interna-Não programada-Meio ambiente-Vento	34500	29	9944	519,9 4
607 2	10	2021	15751	13	59	GN11002 379	202110142432	1	3	18/10/2021 21:59	19/10/2021 02:16	Interna-Não programada-Meio ambiente-Vento	220	126	20682	537,8 1
607 2	10	2021	14929	2	93	IK123002 36	202110142451	1	3	19/10/2021 06:10	19/10/2021 10:26	Interna-Não programada-Meio ambiente-Descarga Atmosférica	13800	12	18778	51,13
607 2	10	2021	15747	5	148	PR104007 41	202110142460	1	3	19/10/2021 00:25	19/10/2021 01:02	Interna-Não programada-Meio ambiente-Vento	13800	646	14576	395,1 4
607 2	10	2021	14898	1	125	27100471 42	202110142461	1	3	19/10/2021 01:16	19/10/2021 05:56	Interna-Não programada-Meio ambiente-Vento	220	1	12434	4,66
607 2	10	2021	14880	2	521	IT104350 32	202110142465	1	3	19/10/2021 01:38	19/10/2021 01:44	Interna-Não programada-Meio ambiente-Vento	34500	211	4981	19,11
607 2	10	2021	14880	1	28	00280314	202110142465	1	3	19/10/2021 01:38	19/10/2021 10:32	Interna-Não programada-Meio ambiente-Vento	34500	45	4981	400,6 0
607 2	10	2021	14880	1	28	CD123527 03LD	202110142465	1	3	19/10/2021 01:38	19/10/2021 10:50	Interna-Não programada-Meio ambiente-Vento	34500	6	4981	55,14
607 2	10	2021	14880	1	28	00280314	202110142465	1	3	19/10/2021 01:38	19/10/2021 11:33	Interna-Não programada-Meio ambiente-Vento	34500	464	4981	4601, 33
607 2	10	2021	14880	1	267	00280314	202110142465	1	3	19/10/2021 01:38	19/10/2021 11:33	Interna-Não programada-Meio ambiente-Vento	34500	859	4981	8518, 42
607 2	10	2021	14880	1	28	00280314	202110142465	1	3	19/10/2021 01:38	19/10/2021 19:33	Interna-Não programada-Meio ambiente-Vento	34500	2	4981	35,84
607 2	10	2021	14876	31	23	00230414	202110142465	1	3	19/10/2021 07:34	19/10/2021 07:45	Interna-Não programada-Meio ambiente-Vento	34500	14	10240	2,51
607 2	10	2021	14880	2	521	00230414	202110142465	1	3	19/10/2021 07:34	19/10/2021 07:45	Interna-Não programada-Meio ambiente-Vento	34500	398	4981	71,42
607 2	10	2021	14876	31	23	00230414	202110142465	1	3	19/10/2021 08:19	19/10/2021 08:29	Interna-Não programada-Meio ambiente-Vento	34500	14	10240	2,21
607 2	10	2021	14880	2	521	00230414	202110142465	1	3	19/10/2021 08:19	19/10/2021 08:29	Interna-Não programada-Meio ambiente-Vento	34500	398	4981	62,80
607 2	10	2021	14880	1	28	00280314	202110142465	1	3	19/10/2021 12:48	19/10/2021 13:19	Interna-Não programada-Meio ambiente-Vento	34500	51	4981	26,86
607 2	10	2021	14876	1	23	00230414	202110142465	1	3	19/10/2021 14:59	19/10/2021 15:04	Interna-Não programada-Meio ambiente-Vento	34500	45	10240	3,61
607 2	10	2021	14876	31	23	00230414	202110142465	1	3	19/10/2021 14:59	19/10/2021 15:04	Interna-Não programada-Meio ambiente-Vento	34500	18	10240	1,45
607 2	10	2021	14880	1	28	00230414	202110142465	1	3	19/10/2021 14:59	19/10/2021 15:04	Interna-Não programada-Meio ambiente-Vento	34500	463	4981	37,17
607 2	10	2021	14880	1	267	00230414	202110142465	1	3	19/10/2021 14:59	19/10/2021 15:04	Interna-Não programada-Meio ambiente-Vento	34500	800	4981	64,22
607 2	10	2021	14880	1	521	00230414	202110142465	1	3	19/10/2021 14:59	19/10/2021 15:04	Interna-Não programada-Meio ambiente-Vento	34500	245	4981	19,67
607 2	10	2021	14880	2	521	00230414	202110142465	1	3	19/10/2021 14:59	19/10/2021 15:04	Interna-Não programada-Meio ambiente-Vento	34500	398	4981	31,95
607 2	10	2021	14880	1	28	CD130000 06	202110142465	1	3	19/10/2021 17:33	19/10/2021 20:10	Interna-Não programada-Meio ambiente-Vento	34500	18	4981	47,09
607 2	10	2021	14880	1	28	CD103961 81	202110142465	1	3	19/10/2021 20:36	19/10/2021 20:43	Interna-Não programada-Meio ambiente-Vento	34500	38	4981	4,69



607 2	10	2021	14916	32	209	GY212684 35	202110142467	1	3	18/10/2021 15:59	19/10/2021 03:11	Interna-Não programada-Meio ambiente-Vento	220	1	18968	11,20
607 2	10	2021	14923	32	85	ME21050 104	202110142470	1	3	19/10/2021 02:00	19/10/2021 11:45	Interna-Não programada-Meio ambiente-Descarga Atmosférica	220	1	32349	9,75
607 2	10	2021	14986	2	379	UT123007 98	202110142472	1	3	18/10/2021 21:45	19/10/2021 08:29	Interna-Não programada-Meio ambiente-Vento	13800	25	2060	267,9 4
607 2	10	2021	14939	1	207	24300068 51	202110142478	1	3	19/10/2021 02:37	19/10/2021 16:36	Interna-Não programada-Meio ambiente-Vento	220	1	13683	13,97
607 2	10	2021	15744	4	103	JT113869 13	202110142481	1	3	19/10/2021 02:50	19/10/2021 08:53	Interna-Não programada-Meio ambiente-Vento	220	28	23926	169,3 1
607 2	10	2021	14945	1	430	03370434	202110142483	1	3	19/10/2021 03:05	19/10/2021 04:46	Interna-Não programada-Meio ambiente-Vento	34500	73	9866	122,7 4
607 2	10	2021	14945	1	430	03370434	202110142483	1	3	19/10/2021 03:05	19/10/2021 13:10	Interna-Não programada-Meio ambiente-Vento	34500	62	9866	625,3 7
607 2	10	2021	14945	2	430	03370434	202110142483	1	3	19/10/2021 03:05	19/10/2021 13:10	Interna-Não programada-Meio ambiente-Vento	34500	139	9866	1402, 05
607 2	10	2021	14945	32	337	03370434	202110142483	1	3	19/10/2021 03:05	20/10/2021 16:06	Interna-Não programada-Meio ambiente-Vento	34500	3	9866	111,0 8
607 2	10	2021	14945	1	430	MZ13220 370	202110142483	1	3	20/10/2021 14:04	20/10/2021 15:29	Interna-Não programada-Meio ambiente-Vento	34500	85	9866	119,6 4
607 2	10	2021	14945	2	430	MZ13220 370	202110142483	1	3	20/10/2021 14:04	20/10/2021 15:29	Interna-Não programada-Meio ambiente-Vento	34500	139	9866	195,6 4
607 2	10	2021	14945	2	430	MZ13220 370	202110142483	1	3	20/10/2021 14:04	20/10/2021 18:30	Interna-Não programada-Meio ambiente-Vento	34500	33	9866	146,1 9
607 2	10	2021	14945	1	430	MZ16418 618	202110142483	1	3	20/10/2021 17:04	20/10/2021 18:30	Interna-Não programada-Meio ambiente-Vento	34500	144	9866	206,2 8
607 2	10	2021	14945	2	430	MZ16418 618	202110142483	1	3	20/10/2021 17:04	20/10/2021 18:30	Interna-Não programada-Meio ambiente-Vento	34500	139	9866	199,1 2
607 2	10	2021	14945	32	337	03370434	202110142483	1	3	20/10/2021 17:08	20/10/2021 18:30	Interna-Não programada-Meio ambiente-Vento	34500	3	9866	4,08
607 2	10	2021	14966	6	57	10009083 063	202110142484	1	3	19/10/2021 03:14	19/10/2021 10:20	Interna-Não programada-Meio ambiente-Vento	220	1	31278	7,09
607 2	10	2021	14859	2	454	LAAA2139 1313	202110142493	1	3	19/10/2021 03:45	19/10/2021 08:10	Interna-Não programada-Meio ambiente-Vento	220	1	25907	4,41
607 2	10	2021	14956	3	581	MY12036 538	202110142494	1	3	19/10/2021 03:15	19/10/2021 08:50	Interna-Não programada-Meio ambiente-Vento	13800	558	32092	3115, 66
607 2	10	2021	14984	5	176	TR110000 17	202110142506	1	3	19/10/2021 02:31	19/10/2021 16:27	Interna-Não programada-Meio ambiente-Árvore ou Vegetação	220	153	42262	2132, 01
607 2	10	2021	14886	2	326	CR120829 65	202110142508	1	3	19/10/2021 04:49	19/10/2021 09:35	Interna-Não programada-Meio ambiente-Descarga Atmosférica	13800	253	5491	1203, 58
607 2	10	2021	14953	4	330	PL212152 80	202110142515	1	3	19/10/2021 05:00	19/10/2021 18:45	Interna-Não programada-Meio ambiente-Árvore ou Vegetação	220	2	20177	27,48
607 2	10	2021	14976	1	569	SU210274 84	202110142533	1	3	19/10/2021 05:29	19/10/2021 10:53	Interna-Não programada-Meio ambiente-Descarga Atmosférica	220	1	3259	5,38
607 2	10	2021	14911	31	71	00715114	202110142536	1	3	19/10/2021 05:21	19/10/2021 08:13	Interna-Não programada-Meio ambiente-Vento	34500	830	14728	2377, 72
607 2	10	2021	14911	1	485	00715114	202110142536	1	3	19/10/2021 05:21	19/10/2021 08:13	Interna-Não programada-Meio ambiente-Vento	34500	232	14728	664,6 2
607 2	10	2021	16481	2	574	ZN123263 23	202110142543	1	3	19/10/2021 05:34	19/10/2021 09:09	Interna-Não programada-Meio ambiente-Vento	13800	38	5686	135,8 0
607 2	10	2021	14940	31	109	LZ211569 95	202110142545	1	3	19/10/2021 05:38	19/10/2021 13:37	Interna-Não programada-Meio ambiente-Descarga Atmosférica	220	2	95622	15,95
607 2	10	2021	14933	1	102	JA120706 70	202110142548	1	3	19/10/2021 05:41	19/10/2021 08:53	Interna-Não programada-Meio ambiente-Descarga Atmosférica	13800	10	19028	32,00
607 2	10	2021	14976	2	569	SU112569 27	202110142557	1	3	19/10/2021 05:46	19/10/2021 13:42	Interna-Não programada-Meio ambiente-Descarga Atmosférica	220	1	3259	7,93
607 2	10	2021	16493	1	107	LB210840 66	202110142564	1	3	19/10/2021 05:51	19/10/2021 09:46	Interna-Não programada-Meio ambiente-Vento	220	1	16165	3,91

607 2	10	2021	14923	1	361	IV211385 07	202110142569	1	3	19/10/2021 05:53	19/10/2021 10:15	Interna-Não programada-Meio ambiente-Descarga Atmosférica	220	1	32349	4,36
607 2	10	2021	15731	3	36	7567229	202110142580	1	3	19/10/2021 05:56	19/10/2021 13:05	Interna-Não programada-Meio ambiente-Descarga Atmosférica	13800	24	4691	171,3 4
607 2	10	2021	16483	1	84	C1120988 92	202110142583	1	3	19/10/2021 05:57	19/10/2021 12:05	Interna-Não programada-Meio ambiente-Vento	13800	42	7376	257,1 3
607 2	10	2021	15730	33	245	RV121728 77	202110142591	1	3	19/10/2021 06:00	19/10/2021 08:36	Interna-Não programada-Meio ambiente-Descarga Atmosférica	34500	9	1271	23,26
607 2	10	2021	15739	12	62	10019934 660	202110142598	1	3	19/10/2021 06:04	19/10/2021 08:21	Interna-Não programada-Meio ambiente-Vento	220	1	47056	2,28
607 2	10	2021	14930	35	374	FA122072 82	202110142600	1	3	19/10/2021 06:04	19/10/2021 08:53	Interna-Não programada-Meio ambiente-Vento	34500	16	53161	44,95
607 2	10	2021	14905	1	362	BA122107 19	202110142602	1	3	19/10/2021 04:50	19/10/2021 11:11	Interna-Não programada-Meio ambiente-Descarga Atmosférica	13800	17	5384	107,8 6
607 2	10	2021	14923	1	383	ME12094 78LD	202110142604	1	3	18/10/2021 16:43	19/10/2021 09:59	Interna-Não programada-Meio ambiente-Descarga Atmosférica	13800	4	32349	69,02
607 2	10	2021	14944	2	426	PJ121933 10	202110142608	1	3	19/10/2021 06:06	19/10/2021 13:56	Interna-Não programada-Meio ambiente-Descarga Atmosférica	220	1	23787	7,82
607 2	10	2021	14953	2	19	JD122600 12	202110142619	1	3	19/10/2021 06:09	19/10/2021 09:31	Interna-Não programada-Meio ambiente-Descarga Atmosférica	13800	14	20177	47,03
607 2	10	2021	16491	1	17	PU211612 65	202110142620	1	3	19/10/2021 06:09	19/10/2021 13:16	Interna-Não programada-Meio ambiente-Vento	220	1	17301	7,11
607 2	10	2021	14876	1	23	IT122223 78	202110142621	1	3	19/10/2021 06:09	19/10/2021 19:01	Interna-Não programada-Meio ambiente-Vento	220	1	10240	12,85
607 2	10	2021	16480	8	386	10027070 784	202110142627	1	3	19/10/2021 06:11	19/10/2021 08:55	Interna-Não programada-Meio ambiente-Vento	220	1	32548	2,72
607 2	10	2021	14980	1	171	SM12239 670	202110142630	1	3	19/10/2021 04:47	19/10/2021 21:41	Interna-Não programada-Meio ambiente-Descarga Atmosférica	13800	12	13656	202,7 0
607 2	10	2021	14929	4	93	IK123113 05	202110142633	1	3	18/10/2021 19:30	19/10/2021 08:09	Interna-Não programada-Meio ambiente-Descarga Atmosférica	13800	31	18778	392,0 6
607 2	10	2021	14916	31	209	GH12074 067	202110142639	1	3	19/10/2021 05:58	19/10/2021 09:26	Interna-Não programada-Meio ambiente-Descarga Atmosférica	34500	267	18968	921,2 2
607 2	10	2021	16487	4	63	GN21211 399	202110142643	1	3	19/10/2021 06:18	19/10/2021 16:25	Interna-Não programada-Meio ambiente-Vento	220	1	41335	10,11
607 2	10	2021	15738	3	62	14206821	202110142644	1	3	19/10/2021 06:18	19/10/2021 09:50	Interna-Não programada-Meio ambiente-Vento	220	1	38310	3,53
607 2	10	2021	14890	5	34	CT123160 64	202110142647	1	3	19/10/2021 06:18	19/10/2021 08:39	Interna-Não programada-Meio ambiente-Vento	13800	119	46335	277,8 7
607 2	10	2021	16476	7	453	14603020	202110142652	1	3	19/10/2021 06:21	19/10/2021 12:22	Interna-Não programada-Meio ambiente-Vento	220	1	34492	6,01
607 2	10	2021	14934	32	480	JT121821 40	202110142653	1	3	19/10/2021 06:21	19/10/2021 08:47	Interna-Não programada-Meio ambiente-Vento	34500	9	7069	21,78
607 2	10	2021	16479	2	386	NU111837 63	202110142654	1	3	19/10/2021 06:21	19/10/2021 10:22	Interna-Não programada-Meio ambiente-Vento	220	12	50558	48,02
607 2	10	2021	14977	2	316	JA120338 25	202110142659	1	3	19/10/2021 06:22	19/10/2021 09:34	Interna-Não programada-Meio ambiente-Descarga Atmosférica	13800	2	6251	6,37
607 2	10	2021	14961	1	190	PI120427 74	202110142660	1	3	19/10/2021 04:54	19/10/2021 12:02	Interna-Não programada-Meio ambiente-Vento	13800	134	40300	955,6 1
607 2	10	2021	14943	31	197	TI122898 84	202110142661	1	3	19/10/2021 06:23	19/10/2021 08:49	Interna-Não programada-Meio ambiente-Vento	220	2	14207	4,86
607 2	10	2021	14973	2	163	RB113523 37	202110142665	1	3	19/10/2021 04:51	19/10/2021 12:55	Interna-Não programada-Meio ambiente-Árvore ou Vegetação	220	59	11878	475,3 1
607 2	10	2021	15734	2	394	KR213884 95	202110142668	1	3	19/10/2021 06:23	19/10/2021 10:51	Interna-Não programada-Meio ambiente-Descarga Atmosférica	220	1	2494	4,45
607 2	10	2021	14971	5	421	LZ111490 26	202110142672	1	3	19/10/2021 06:24	19/10/2021 10:44	Interna-Não programada-Meio ambiente-Vento	220	159	52255	687,7 6
607 2	10	2021	14953	1	19	JD120086 06	202110142674	1	3	19/10/2021 05:45	19/10/2021 07:49	Interna-Não programada-Meio ambiente-Descarga Atmosférica	13800	97	20177	199,1 5

607 2	10	2021	14904	34	283	FB122657 11	202110142682	1	3	19/10/2021 06:25	19/10/2021 10:45	Interna-Não programada-Meio ambiente-Vento	34500	8	11431	34,54
607 2	10	2021	14873	2	456	NQ12371 855RE	202110142688	1	3	19/10/2021 05:17	19/10/2021 11:09	Interna-Não programada-Meio ambiente-Árvore ou Vegetação	13800	71	6164	416,6 9
607 2	10	2021	14873	2	456	NQ12371 855RE	202110142688	1	3	19/10/2021 05:17	19/10/2021 13:58	Interna-Não programada-Meio ambiente-Árvore ou Vegetação	13800	26	6164	225,6 3
607 2	10	2021	14873	2	456	NQ12371 855RE	202110142688	1	3	19/10/2021 05:17	19/10/2021 17:52	Interna-Não programada-Meio ambiente-Árvore ou Vegetação	13800	117	6164	1471, 44
607 2	10	2021	14873	2	456	NQ13083 002	202110142688	1	3	19/10/2021 09:08	19/10/2021 13:58	Interna-Não programada-Meio ambiente-Árvore ou Vegetação	13800	2	6164	9,67
607 2	10	2021	14889	1	264	TH123940 03	202110142690	1	3	19/10/2021 06:27	19/10/2021 08:51	Interna-Não programada-Meio ambiente-Vento	13800	27	20406	64,50
607 2	10	2021	14939	31	47	ET120946 92	202110142692	1	3	19/10/2021 06:22	19/10/2021 15:06	Interna-Não programada-Meio ambiente-Vento	34500	17	13683	148,4 2
607 2	10	2021	14860	2	198	AX120713 29	202110142693	1	3	19/10/2021 06:28	19/10/2021 07:24	Interna-Não programada-Meio ambiente-Descarga Atmosférica	13800	15	25917	13,94
607 2	10	2021	14918	31	1	AQ12322 731	202110142696	1	3	19/10/2021 06:07	19/10/2021 10:38	Interna-Não programada-Meio ambiente-Vento	34500	33	33253	148,5 9
607 2	10	2021	14905	31	184	ZN104168 54	202110142710	1	3	19/10/2021 06:27	19/10/2021 06:31	Interna-Não programada-Meio ambiente-Vento	34500	120	5384	6,57
607 2	10	2021	14905	31	184	GE104168 81	202110142710	1	3	19/10/2021 06:27	19/10/2021 09:04	Interna-Não programada-Meio ambiente-Vento	34500	126	5384	329,6 3
607 2	10	2021	14905	31	184	GE104014 06	202110142710	1	3	19/10/2021 06:51	19/10/2021 09:04	Interna-Não programada-Meio ambiente-Vento	34500	3	5384	6,68
607 2	10	2021	14905	31	184	GE104014 06	202110142710	1	3	19/10/2021 06:51	19/10/2021 10:18	Interna-Não programada-Meio ambiente-Vento	34500	58	5384	200,6 2
607 2	10	2021	14905	31	184	CB121581 27LD	202110142710	1	3	19/10/2021 06:51	19/10/2021 10:59	Interna-Não programada-Meio ambiente-Vento	34500	78	5384	322,2 1
607 2	10	2021	14905	31	184	ZN104168 54	202110142710	1	3	19/10/2021 06:51	19/10/2021 11:19	Interna-Não programada-Meio ambiente-Vento	34500	117	5384	522,2 1
607 2	10	2021	14905	31	184	ZN123240 18	202110142710	1	3	19/10/2021 06:51	19/10/2021 21:45	Interna-Não programada-Meio ambiente-Vento	34500	3	5384	44,71
607 2	10	2021	14989	1	80	IN211327 88	202110142715	1	3	19/10/2021 06:33	19/10/2021 09:22	Interna-Não programada-Meio ambiente-Descarga Atmosférica	220	2	23781	5,62
607 2	10	2021	14923	1	369	FN212891 66	202110142721	1	3	19/10/2021 06:34	19/10/2021 11:22	Interna-Não programada-Meio ambiente-Descarga Atmosférica	220	1	32349	4,80
607 2	10	2021	14978	31	216	PI123612 94	202110142723	1	3	19/10/2021 06:34	20/10/2021 03:43	Interna-Não programada-Meio ambiente-Vento	34500	7	8616	148,0 8
607 2	10	2021	14865	2	9	AC120390 65	202110142726	1	3	18/10/2021 16:55	19/10/2021 09:51	Interna-Não programada-Meio ambiente-Descarga Atmosférica	13800	7	17422	118,4 3
607 2	10	2021	16479	2	386	NJ211928 75	202110142731	1	3	19/10/2021 06:36	19/10/2021 10:57	Interna-Não programada-Meio ambiente-Vento	220	4	50558	17,40
607 2	10	2021	15734	2	394	KR211336 32	202110142732	1	3	19/10/2021 06:36	19/10/2021 14:58	Interna-Não programada-Meio ambiente-Descarga Atmosférica	220	1	2494	8,36
607 2	10	2021	14865	1	9	AC120000 51	202110142733	1	3	18/10/2021 21:25	19/10/2021 07:46	Interna-Não programada-Meio ambiente-Descarga Atmosférica	13800	41	17422	424,0 1
607 2	10	2021	15748	2	470	OZ213005 43	202110142736	1	3	19/10/2021 06:36	19/10/2021 09:24	Interna-Não programada-Meio ambiente-Descarga Atmosférica	220	1	11644	2,79
607 2	10	2021	14980	32	171	SM21059 985	202110142742	1	3	19/10/2021 06:39	19/10/2021 10:57	Interna-Não programada-Meio ambiente-Descarga Atmosférica	220	1	13656	4,30
607 2	10	2021	14898	2	125	IY120573 15	202110142743	1	3	19/10/2021 06:39	19/10/2021 10:36	Interna-Não programada-Meio ambiente-Descarga Atmosférica	13800	5	12434	19,74
607 2	10	2021	14985	2	180	64011829 0	202110142746	1	3	19/10/2021 06:39	19/10/2021 10:16	Interna-Não programada-Meio ambiente-Vento	220	1	23835	3,61
607 2	10	2021	14860	2	198	AX120618 53	202110142748	1	3	19/10/2021 06:39	19/10/2021 08:21	Interna-Não programada-Meio ambiente-Descarga Atmosférica	13800	5	25917	8,42
607 2	10	2021	14973	2	163	RB184050 30TS	202110142750	1	3	19/10/2021 06:40	19/10/2021 16:03	Interna-Não programada-Meio ambiente-Descarga Atmosférica	13800	26	11878	243,8 7

607 2	10	2021	14918	2	472	PS121526 80	202110142754	1	3	19/10/2021 06:40	19/10/2021 11:50	Interna-Não programada-Meio ambiente-Descarga Atmosférica	13800	10	33253	51,53
607 2	10	2021	14973	1	163	RB112697 80	202110142757	1	3	19/10/2021 05:16	19/10/2021 18:52	Interna-Não programada-Meio ambiente-Árvore ou Vegetação	220	100	11878	1359, 64
607 2	10	2021	14961	1	190	PI120678 55	202110142760	1	3	18/10/2021 19:36	19/10/2021 08:36	Interna-Não programada-Meio ambiente-Vento	220	1	40300	12,99
607 2	10	2021	14916	32	209	SD212947 51	202110142768	1	3	19/10/2021 06:43	19/10/2021 09:26	Interna-Não programada-Meio ambiente-Vento	220	1	18968	2,70
607 2	10	2021	14930	1	374	FA310536 00	202110142769	1	3	19/10/2021 06:43	19/10/2021 10:13	Interna-Não programada-Meio ambiente-Vento	220	1	53161	3,48
607 2	10	2021	14873	2	456	NQ21268 977	202110142773	1	3	19/10/2021 06:44	19/10/2021 08:49	Interna-Não programada-Meio ambiente-Vento	220	1	6164	2,07
607 2	10	2021	14921	4	8	EU122609 41	202110142799	1	3	19/10/2021 06:49	19/10/2021 08:08	Interna-Não programada-Meio ambiente-Vento	13800	7	11745	9,13
607 2	10	2021	15740	4	420	HD213380 27	202110142805	1	3	19/10/2021 06:50	19/10/2021 08:37	Interna-Não programada-Meio ambiente-Vento	220	1	53745	1,77
607 2	10	2021	14918	1	1	BQ210225 05	202110142812	1	3	19/10/2021 06:52	19/10/2021 10:59	Interna-Não programada-Meio ambiente-Descarga Atmosférica	220	1	33253	4,12
607 2	10	2021	14934	30	103	JT211911 49	202110142816	1	3	19/10/2021 06:52	19/10/2021 09:48	Interna-Não programada-Meio ambiente-Vento	220	1	7069	2,92
607 2	10	2021	14925	1	88	GS123000 42	202110142820	1	3	19/10/2021 06:39	19/10/2021 12:10	Interna-Não programada-Meio ambiente-Vento	13800	15	18387	82,67
607 2	10	2021	14939	32	47	MU21156 447	202110142824	1	3	19/10/2021 09:04	19/10/2021 15:02	Interna-Não programada-Meio ambiente-Vento	220	1	13683	5,95
607 2	10	2021	14951	31	137	PB122847 69	202110142829	1	3	19/10/2021 06:57	19/10/2021 08:47	Interna-Não programada-Meio ambiente-Vento	34500	73	15005	132,9 6
607 2	10	2021	15749	2	578	AJ211435 54	202110142833	1	3	18/10/2021 16:29	19/10/2021 11:51	Interna-Não programada-Meio ambiente-Vento	220	1	14603	19,36
607 2	10	2021	14858	8	373	LA164201 04	202110142835	1	3	19/10/2021 06:50	19/10/2021 08:10	Interna-Não programada-Meio ambiente-Vento	13800	2512	68381	3350, 73
607 2	10	2021	14858	8	373	LA103772 55	202110142835	1	3	19/10/2021 06:50	19/10/2021 08:19	Interna-Não programada-Meio ambiente-Vento	13800	575	68381	858,0 3
607 2	10	2021	14858	8	373	LA103772 55	202110142835	1	3	19/10/2021 06:50	19/10/2021 08:22	Interna-Não programada-Meio ambiente-Vento	13800	1924	68381	2962, 43
607 2	10	2021	14858	8	373	LA104132 30	202110142835	1	3	19/10/2021 06:50	19/10/2021 08:23	Interna-Não programada-Meio ambiente-Vento	13800	1042	68381	1622, 34
607 2	10	2021	14858	8	373	LA164133 49	202110142835	1	3	19/10/2021 06:50	19/10/2021 08:24	Interna-Não programada-Meio ambiente-Vento	13800	3893	68381	6122, 82
607 2	10	2021	14939	1	112	Z2600179 95	202110142837	1	3	19/10/2021 06:59	19/10/2021 18:25	Interna-Não programada-Meio ambiente-Vento	220	1	13683	11,43
607 2	10	2021	14879	3	141	CA120812 77	202110142840	1	3	19/10/2021 06:59	19/10/2021 19:50	Interna-Não programada-Meio ambiente-Descarga Atmosférica	13800	2	28625	25,68
607 2	10	2021	15745	5	103	10033196 735	202110142841	1	3	19/10/2021 07:00	19/10/2021 19:15	Interna-Não programada-Meio ambiente-Vento	220	1	20387	12,24
607 2	10	2021	14916	1	343	MA12240 201	202110142846	1	3	19/10/2021 06:55	19/10/2021 11:09	Interna-Não programada-Meio ambiente-Vento	13800	14	18968	59,06
607 2	10	2021	15734	2	394	KR121848 21	202110142850	1	3	19/10/2021 07:02	19/10/2021 12:24	Interna-Não programada-Meio ambiente-Descarga Atmosférica	13800	4	2494	21,45
607 2	10	2021	15727	1	322	BV310979 88	202110142851	1	3	19/10/2021 07:02	19/10/2021 11:07	Interna-Não programada-Meio ambiente-Vento	220	1	12761	4,08
607 2	10	2021	14930	35	374	FA154554 34	202110142853	1	3	19/10/2021 07:02	19/10/2021 19:52	Interna-Não programada-Meio ambiente-Vento	220	1	53161	12,83
607 2	10	2021	14929	2	93	IK211134 51	202110142862	1	3	19/10/2021 07:03	19/10/2021 10:57	Interna-Não programada-Meio ambiente-Vento	220	1	18778	3,89
607 2	10	2021	14971	4	421	LZ210868 73	202110142869	1	3	19/10/2021 07:04	19/10/2021 09:54	Interna-Não programada-Meio ambiente-Vento	220	3	52255	8,46
607 2	10	2021	14958	2	146	PJ212635 08	202110142872	1	3	19/10/2021 07:05	19/10/2021 14:06	Interna-Não programada-Meio ambiente-Vento	220	2	11518	14,03

607 2	10	2021	14924	2	227	GS122506 98	202110142873	1	3	19/10/2021 06:00	19/10/2021 08:53	Interna-Não programada-Meio ambiente-Descarga Atmosférica	13800	22	9944	63,37
607 2	10	2021	14924	2	227	GS122506 98	202110142873	1	3	19/10/2021 06:00	19/10/2021 11:07	Interna-Não programada-Meio ambiente-Descarga Atmosférica	13800	3	9944	15,34
607 2	10	2021	14930	35	374	FA120426 05	202110142877	1	3	19/10/2021 07:05	19/10/2021 10:58	Interna-Não programada-Meio ambiente-Vento	34500	3	53161	11,62
607 2	10	2021	14889	6	34	CT212662 64	202110142878	1	3	19/10/2021 07:05	19/10/2021 11:00	Interna-Não programada-Meio ambiente-Descarga Atmosférica	220	1	20406	3,90
607 2	10	2021	14920	2	304	SR210606 14	202110142880	1	3	19/10/2021 07:05	19/10/2021 09:05	Interna-Não programada-Meio ambiente-Descarga Atmosférica	220	1	14420	1,99
607 2	10	2021	14953	1	314	PL210000 57	202110142881	1	3	19/10/2021 07:05	19/10/2021 19:02	Interna-Não programada-Meio ambiente-Descarga Atmosférica	220	1	20177	11,94
607 2	10	2021	14945	1	185	AZ121880 11	202110142884	1	3	19/10/2021 07:03	19/10/2021 18:38	Interna-Não programada-Meio ambiente-Descarga Atmosférica	13800	11	9866	127,4 1
607 2	10	2021	14923	3	85	IR212892 33	202110142888	1	3	19/10/2021 07:07	19/10/2021 11:34	Interna-Não programada-Meio ambiente-Descarga Atmosférica	220	1	32349	4,45
607 2	10	2021	15734	2	394	KR211104 18	202110142889	1	3	19/10/2021 07:07	19/10/2021 12:38	Interna-Não programada-Meio ambiente-Descarga Atmosférica	220	2	2494	11,02
607 2	10	2021	14964	3	156	QI124023 35	202110142894	1	3	19/10/2021 06:57	19/10/2021 11:51	Interna-Não programada-Meio ambiente-Descarga Atmosférica	13800	51	27081	249,4 5
607 2	10	2021	14893	32	243	DJ213248 31	202110142897	1	3	19/10/2021 07:08	19/10/2021 12:16	Interna-Não programada-Meio ambiente-Descarga Atmosférica	220	1	5054	5,12
607 2	10	2021	14889	30	34	CT133336 93	202110142900	1	3	19/10/2021 07:10	19/10/2021 23:53	Interna-Não programada-Meio ambiente-Vento	220	1	20406	16,72
607 2	10	2021	14889	30	34	CT133336 93	202110142900	1	3	19/10/2021 20:36	19/10/2021 23:53	Interna-Não programada-Meio ambiente-Vento	34500	29	20406	95,46
607 2	10	2021	14939	1	112	MQ12286 000LD	202110142911	1	3	18/10/2021 18:23	19/10/2021 13:30	Interna-Não programada-Meio ambiente-Vento	13800	163	13683	3117, 01
607 2	10	2021	14978	31	216	TL210761 10	202110142913	1	3	19/10/2021 07:12	19/10/2021 15:54	Interna-Não programada-Meio ambiente-Descarga Atmosférica	220	2	8616	17,37
607 2	10	2021	14873	2	18	11500151 38	202110142914	1	3	19/10/2021 07:12	19/10/2021 15:23	Interna-Não programada-Meio ambiente-Descarga Atmosférica	220	1	6164	8,18
607 2	10	2021	16494	2	129	NQ21057 947	202110142921	1	3	19/10/2021 07:13	19/10/2021 21:05	Interna-Não programada-Meio ambiente-Descarga Atmosférica	220	3	17220	41,56
607 2	10	2021	14954	32	346	21094658	202110142922	1	3	19/10/2021 07:13	19/10/2021 13:39	Interna-Não programada-Meio ambiente-Vento	220	1	3392	6,42
607 2	10	2021	14954	32	346	KR104116 86	202110142922	1	3	19/10/2021 13:10	19/10/2021 13:39	Interna-Não programada-Meio ambiente-Vento	34500	40	3392	19,29
607 2	10	2021	16481	2	574	ZN122975 18	202110142930	1	3	19/10/2021 07:13	19/10/2021 12:08	Interna-Não programada-Meio ambiente-Vento	13800	3	5686	14,73
607 2	10	2021	15749	35	173	01730454	202110142933	1	3	19/10/2021 07:10	19/10/2021 08:57	Interna-Não programada-Meio ambiente-Vento	34500	1509	14603	2687, 70
607 2	10	2021	15749	35	173	01730454	202110142933	1	3	19/10/2021 07:10	19/10/2021 09:34	Interna-Não programada-Meio ambiente-Vento	34500	517	14603	1240, 37
607 2	10	2021	15749	35	173	01730454	202110142933	1	3	19/10/2021 07:10	19/10/2021 10:40	Interna-Não programada-Meio ambiente-Vento	34500	203	14603	710,1 1
607 2	10	2021	15749	35	173	01730454	202110142933	1	3	19/10/2021 07:10	19/10/2021 11:07	Interna-Não programada-Meio ambiente-Vento	34500	48	14603	189,3 9
607 2	10	2021	15749	35	173	SG134053 02B	202110142933	1	3	19/10/2021 07:11	19/10/2021 08:57	Interna-Não programada-Meio ambiente-Vento	220	1	14603	1,77
607 2	10	2021	15749	35	173	SG132324 69	202110142933	1	3	19/10/2021 11:50	19/10/2021 12:38	Interna-Não programada-Meio ambiente-Vento	34500	251	14603	199,3 4
607 2	10	2021	15749	35	173	01730454	202110142933	1	3	19/10/2021 12:47	19/10/2021 12:52	Interna-Não programada-Meio ambiente-Vento	34500	769	14603	66,22
607 2	10	2021	15749	35	173	SG104066 58	202110142933	1	3	19/10/2021 15:39	19/10/2021 15:47	Interna-Não programada-Meio ambiente-Vento	34500	278	14603	38,61
607 2	10	2021	14930	31	374	FAAA2113 1708	202110142936	1	3	19/10/2021 07:17	19/10/2021 09:26	Interna-Não programada-Meio ambiente-Vento	220	1	53161	2,14

607 2	10	2021	14949	33	136	TA121391 37	202110142937	1	3	19/10/2021 07:17	19/10/2021 10:29	Interna-Não programada-Meio ambiente-Descarga Atmosférica	34500	3	1825	9,56
607 2	10	2021	14961	3	190	10019456 687	202110142946	1	3	19/10/2021 07:18	19/10/2021 11:25	Interna-Não programada-Meio ambiente-Vento	220	1	40300	4,11
607 2	10	2021	14917	1	123	PS122187 70	202110142948	1	3	19/10/2021 07:19	19/10/2021 11:34	Interna-Não programada-Meio ambiente-Descarga Atmosférica	13800	61	6222	259,1 1
607 2	10	2021	14943	31	197	21099628	202110142950	1	3	19/10/2021 07:19	19/10/2021 11:39	Interna-Não programada-Meio ambiente-Descarga Atmosférica	34500	177	14207	765,5 3
607 2	10	2021	14943	31	197	21099628	202110142950	1	3	19/10/2021 11:40	19/10/2021 16:26	Interna-Não programada-Meio ambiente-Descarga Atmosférica	34500	4	14207	19,13
607 2	10	2021	14943	31	197	CJ124328 93	202110142950	1	3	19/10/2021 11:40	20/10/2021 16:04	Interna-Não programada-Meio ambiente-Descarga Atmosférica	34500	68	14207	1931, 67
607 2	10	2021	14943	31	197	CJ124504 59	202110142950	1	3	19/10/2021 11:40	20/10/2021 19:41	Interna-Não programada-Meio ambiente-Descarga Atmosférica	34500	27	14207	864,7 5
607 2	10	2021	14943	31	197	CJ124328 93	202110142950	1	3	19/10/2021 11:40	20/10/2021 19:47	Interna-Não programada-Meio ambiente-Descarga Atmosférica	220	1	14207	32,13
607 2	10	2021	14943	31	197	CJ124275 48	202110142950	1	3	19/10/2021 11:40	20/10/2021 20:32	Interna-Não programada-Meio ambiente-Descarga Atmosférica	34500	78	14207	2563, 84
607 2	10	2021	14943	31	197	CJ124328 93	202110142950	1	3	19/10/2021 11:40	20/10/2021 20:35	Interna-Não programada-Meio ambiente-Descarga Atmosférica	220	1	14207	32,92
607 2	10	2021	14943	31	197	CJ124328 93	202110142950	1	3	19/10/2021 11:40	20/10/2021 20:59	Interna-Não programada-Meio ambiente-Descarga Atmosférica	220	1	14207	33,32
607 2	10	2021	14943	31	197	CJ124328 93	202110142950	1	3	20/10/2021 16:18	20/10/2021 19:13	Interna-Não programada-Meio ambiente-Descarga Atmosférica	34500	68	14207	198,8 8
607 2	10	2021	14943	31	197	CJ124285 07	202110142950	1	3	20/10/2021 21:44	20/10/2021 22:03	Interna-Não programada-Meio ambiente-Descarga Atmosférica	220	1	14207	0,32
607 2	10	2021	15739	11	62	12259603	202110142954	1	3	19/10/2021 07:19	19/10/2021 10:04	Interna-Não programada-Meio ambiente-Vento	220	1	47056	2,74
607 2	10	2021	14963	2	414	PO120561 15	202110142958	1	3	18/10/2021 18:38	19/10/2021 09:18	Interna-Não programada-Meio ambiente-Árvore ou Vegetação	13800	16	27095	234,6 6
607 2	10	2021	15740	4	420	10029976 322	202110142963	1	3	19/10/2021 07:20	19/10/2021 10:13	Interna-Não programada-Meio ambiente-Vento	220	1	53745	2,87
607 2	10	2021	14989	3	80	IN113628 60	202110142964	1	3	19/10/2021 07:21	19/10/2021 08:57	Interna-Não programada-Meio ambiente-Vento	220	31	23781	49,53
607 2	10	2021	16482	1	577	SH120382 54LD	202110142971	1	3	19/10/2021 07:22	19/10/2021 15:28	Interna-Não programada-Meio ambiente-Vento	13800	7	16525	56,70
607 2	10	2021	14971	7	421	10024437 342	202110142982	1	3	19/10/2021 07:23	19/10/2021 10:03	Interna-Não programada-Meio ambiente-Vento	220	1	52255	2,68
607 2	10	2021	14924	31	88	GS122201 06	202110142996	1	3	19/10/2021 07:02	19/10/2021 09:46	Interna-Não programada-Meio ambiente-Vento	34500	9	9944	24,53
607 2	10	2021	14930	33	374	CW21042 065	202110143007	1	3	19/10/2021 07:25	19/10/2021 08:58	Interna-Não programada-Meio ambiente-Vento	220	1	53161	1,54
607 2	10	2021	14949	1	136	TA121923 42	202110143015	1	3	19/10/2021 05:34	19/10/2021 11:46	Interna-Não programada-Meio ambiente-Descarga Atmosférica	13800	3	1825	18,59
607 2	10	2021	15734	2	394	KR211104 10	202110143017	1	3	19/10/2021 07:26	19/10/2021 13:11	Interna-Não programada-Meio ambiente-Descarga Atmosférica	220	1	2494	5,75
607 2	10	2021	14964	31	156	QI123060 77	202110143019	1	3	19/10/2021 10:43	20/10/2021 13:11	Interna-Não programada-Meio ambiente-Vento	34500	25	27081	661,7 1
607 2	10	2021	14921	2	8	EU212071 23	202110143021	1	3	19/10/2021 07:26	19/10/2021 12:09	Interna-Não programada-Meio ambiente-Vento	220	1	11745	4,70
607 2	10	2021	15734	36	347	KR120749 19RE	202110143036	1	3	19/10/2021 01:51	19/10/2021 10:04	Interna-Não programada-Meio ambiente-Descarga Atmosférica	34500	76	2494	623,3 1
607 2	10	2021	14971	5	421	12012637 0	202110143044	1	3	19/10/2021 07:31	19/10/2021 12:25	Interna-Não programada-Meio ambiente-Vento	220	1	52255	4,89
607 2	10	2021	14956	34	261	PW12248 766	202110143047	1	3	19/10/2021 07:32	19/10/2021 11:50	Interna-Não programada-Meio ambiente-Vento	220	1	32092	4,30
607 2	10	2021	15746	1	563	85700227 02	202110143053	1	3	19/10/2021 07:32	21/10/2021 00:23	Interna-Não programada-Meio ambiente-Vento	220	1	10061	40,84

607 2	10	2021	14941	31	329	MP21066 038	202110143061	1	3	19/10/2021 07:33	19/10/2021 13:10	Interna-Não programada-Meio ambiente-Vento	220	1	7415	5,61
607 2	10	2021	14860	2	198	AX120618 84	202110143064	1	3	19/10/2021 07:33	19/10/2021 09:54	Interna-Não programada-Meio ambiente-Descarga Atmosférica	13800	15	25917	35,12
607 2	10	2021	14978	31	216	TL121576 42	202110143066	1	3	19/10/2021 07:33	19/10/2021 22:12	Interna-Não programada-Meio ambiente-Vento	34500	3	8616	43,94
607 2	10	2021	14962	31	151	CQ122234 43	202110143069	1	3	19/10/2021 07:33	19/10/2021 12:45	Interna-Não programada-Meio ambiente-Vento	34500	4	14960	20,76
607 2	10	2021	14961	32	325	10016006 397	202110143077	1	3	19/10/2021 07:34	19/10/2021 10:36	Interna-Não programada-Meio ambiente-Vento	220	1	40300	3,03
607 2	10	2021	14918	2	429	SI1221162 1	202110143080	1	3	19/10/2021 07:34	19/10/2021 10:06	Interna-Não programada-Meio ambiente-Descarga Atmosférica	13800	4	33253	10,11
607 2	10	2021	14880	2	28	CD212930 58	202110143081	1	3	19/10/2021 07:34	19/10/2021 08:57	Interna-Não programada-Meio ambiente-Descarga Atmosférica	220	1	4981	1,37
607 2	10	2021	14973	33	133	RB212058 71	202110143084	1	3	19/10/2021 07:34	20/10/2021 11:22	Interna-Não programada-Meio ambiente-Descarga Atmosférica	220	2	11878	55,57
607 2	10	2021	14965	4	57	AP123838 34	202110143088	1	3	19/10/2021 07:35	19/10/2021 09:20	Interna-Não programada-Meio ambiente-Descarga Atmosférica	13800	66	51287	115,4 3
607 2	10	2021	14925	4	88	IB123000 40	202110143092	1	3	19/10/2021 07:33	19/10/2021 10:43	Interna-Não programada-Meio ambiente-Vento	13800	42	18387	132,3 4
607 2	10	2021	14904	31	283	FB122501 23	202110143094	1	3	19/10/2021 07:10	19/10/2021 14:57	Interna-Não programada-Meio ambiente-Árvore ou Vegetação	34500	113	11431	878,9 5
607 2	10	2021	14904	31	283	FB122501 23	202110143094	1	3	19/10/2021 07:10	19/10/2021 16:23	Interna-Não programada-Meio ambiente-Árvore ou Vegetação	34500	62	11431	571,3 6
607 2	10	2021	14904	31	283	FB122501 23	202110143094	1	3	19/10/2021 07:10	20/10/2021 13:44	Interna-Não programada-Meio ambiente-Árvore ou Vegetação	34500	2	11431	61,11
607 2	10	2021	14904	31	283	FB122501 23	202110143094	1	3	19/10/2021 12:40	19/10/2021 14:57	Interna-Não programada-Meio ambiente-Árvore ou Vegetação	34500	9	11431	20,62
607 2	10	2021	14904	31	283	FB122501 23	202110143094	1	3	19/10/2021 17:12	20/10/2021 12:35	Interna-Não programada-Meio ambiente-Árvore ou Vegetação	34500	12	11431	232,6 2
607 2	10	2021	14904	31	283	FB122859 66	202110143094	1	3	19/10/2021 17:12	20/10/2021 12:58	Interna-Não programada-Meio ambiente-Árvore ou Vegetação	34500	62	11431	1224, 98
607 2	10	2021	14904	31	283	FB122501 23	202110143094	1	3	19/10/2021 17:12	20/10/2021 18:42	Interna-Não programada-Meio ambiente-Árvore ou Vegetação	34500	18	11431	458,8 5
607 2	10	2021	14904	31	283	FB122501 23	202110143094	1	3	19/10/2021 17:12	20/10/2021 23:41	Interna-Não programada-Meio ambiente-Árvore ou Vegetação	34500	29	11431	883,7 8
607 2	10	2021	14904	31	283	FB122501 23	202110143094	1	3	19/10/2021 17:12	21/10/2021 00:49	Interna-Não programada-Meio ambiente-Árvore ou Vegetação	34500	63	11431	1992, 03
607 2	10	2021	14904	31	283	FB122501 23	202110143094	1	3	20/10/2021 22:44	20/10/2021 23:41	Interna-Não programada-Meio ambiente-Árvore ou Vegetação	34500	94	11431	88,93
607 2	10	2021	14880	2	28	13001041 8	202110143097	1	3	19/10/2021 07:35	19/10/2021 10:58	Interna-Não programada-Meio ambiente-Vento	220	1	4981	3,37
607 2	10	2021	14930	35	374	7681466	202110143099	1	3	19/10/2021 07:23	19/10/2021 17:39	Interna-Não programada-Meio ambiente-Vento	34500	20	53161	205,2 2
607 2	10	2021	14978	33	216	NQ12140 182	202110143107	1	3	19/10/2021 06:07	19/10/2021 13:41	Interna-Não programada-Meio ambiente-Vento	34500	64	8616	483,3 1
607 2	10	2021	14939	1	47	ET111718 81	202110143108	1	3	19/10/2021 07:36	19/10/2021 12:53	Interna-Não programada-Meio ambiente-Árvore ou Vegetação	220	62	13683	326,7 6
607 2	10	2021	14867	1	11	AG110000 13	202110143109	1	3	19/10/2021 07:36	19/10/2021 11:15	Interna-Não programada-Meio ambiente-Descarga Atmosférica	220	121	8109	440,8 1
607 2	10	2021	14963	33	152	MX11226 400	202110143110	1	3	19/10/2021 07:36	19/10/2021 14:40	Interna-Não programada-Meio ambiente-Descarga Atmosférica	220	1	27095	7,05
607 2	10	2021	14988	2	497	EA121604 10	202110143113	1	3	18/10/2021 23:30	19/10/2021 16:51	Interna-Não programada-Meio ambiente-Vento	13800	22	4248	381,5 0
607 2	10	2021	14927	30	992	IJ2105473 7	202110143114	1	3	19/10/2021 07:37	20/10/2021 22:08	Interna-Não programada-Meio ambiente-Vento	220	1	3021	38,51
607 2	10	2021	14881	32	30	BH123313 95	202110143116	1	3	19/10/2021 06:08	19/10/2021 13:21	Interna-Não programada-Meio ambiente-Descarga Atmosférica	34500	55	11745	396,8 4

607 2	10	2021	14954	36	346	KR121637 91	202110143135	1	3	19/10/2021 07:38	19/10/2021 10:54	Interna-Não programada-Meio ambiente-Descarga Atmosférica	34500	30	3392	97,72
607 2	10	2021	14963	31	152	PO212903 92	202110143139	1	3	19/10/2021 07:40	19/10/2021 10:46	Interna-Não programada-Meio ambiente-Vento	220	1	27095	3,10
607 2	10	2021	15749	31	173	UP122482 37	202110143141	1	3	19/10/2021 05:49	19/10/2021 12:11	Interna-Não programada-Meio ambiente-Vento	34500	3	14603	19,05
607 2	10	2021	14863	2	5	20081080	202110143143	1	3	19/10/2021 07:40	19/10/2021 08:53	Interna-Não programada-Meio ambiente-Vento	220	1	91449	1,21
607 2	10	2021	14976	1	569	MY12246 680	202110143148	1	3	19/10/2021 06:30	19/10/2021 11:44	Interna-Não programada-Meio ambiente-Descarga Atmosférica	13800	6	3259	31,39
607 2	10	2021	16484	34	328	JT123781 71	202110143152	1	3	19/10/2021 07:41	19/10/2021 12:00	Interna-Não programada-Meio ambiente-Vento	34500	5	6507	21,53
607 2	10	2021	14881	32	30	DV121399 35	202110143153	1	3	19/10/2021 07:41	19/10/2021 16:54	Interna-Não programada-Meio ambiente-Descarga Atmosférica	34500	8	11745	73,64
607 2	10	2021	14921	32	8	IY210861 09	202110143154	1	3	19/10/2021 07:41	19/10/2021 12:40	Interna-Não programada-Meio ambiente-Vento	220	1	11745	4,97
607 2	10	2021	15734	2	394	KR211336 31	202110143161	1	3	19/10/2021 07:42	19/10/2021 13:55	Interna-Não programada-Meio ambiente-Descarga Atmosférica	220	1	2494	6,21
607 2	10	2021	16483	1	266	AL211723 39	202110143167	1	3	19/10/2021 07:43	19/10/2021 16:29	Interna-Não programada-Meio ambiente-Descarga Atmosférica	220	1	7376	8,76
607 2	10	2021	15727	3	322	BV122174 99	202110143171	1	3	19/10/2021 07:43	19/10/2021 12:17	Interna-Não programada-Meio ambiente-Vento	220	1	12761	4,56
607 2	10	2021	14877	1	165	JR212279 47	202110143181	1	3	19/10/2021 07:44	19/10/2021 09:27	Interna-Não programada-Meio ambiente-Descarga Atmosférica	220	1	7280	1,71
607 2	10	2021	14980	32	171	SM12074 386RE	202110143187	1	3	19/10/2021 04:16	19/10/2021 16:15	Interna-Não programada-Meio ambiente-Vento	34500	128	13656	1532,52
607 2	10	2021	14989	4	80	IN110000 68	202110143193	1	3	19/10/2021 07:46	19/10/2021 09:08	Interna-Não programada-Meio ambiente-Vento	220	53	23781	72,21
607 2	10	2021	14893	1	243	DJ211360 30	202110143197	1	3	19/10/2021 07:46	19/10/2021 10:46	Interna-Não programada-Meio ambiente-Descarga Atmosférica	220	2	5054	5,98
607 2	10	2021	16494	31	583	NQ21359 244	202110143198	1	3	19/10/2021 07:46	19/10/2021 14:49	Interna-Não programada-Meio ambiente-Vento	220	1	17220	7,04
607 2	10	2021	14930	35	374	FA123833 27	202110143200	1	3	19/10/2021 07:46	19/10/2021 11:27	Interna-Não programada-Meio ambiente-Vento	34500	15	53161	55,08
607 2	10	2021	14963	2	414	PO211376 25	202110143203	1	3	19/10/2021 07:46	19/10/2021 10:59	Interna-Não programada-Meio ambiente-Vento	220	1	27095	3,20
607 2	10	2021	14918	33	1	SI2118065 2	202110143211	1	3	19/10/2021 07:47	19/10/2021 12:47	Interna-Não programada-Meio ambiente-Descarga Atmosférica	220	2	33253	9,99
607 2	10	2021	14934	1	167	SX123905 78LD	202110143212	1	3	18/10/2021 18:23	19/10/2021 16:08	Interna-Não programada-Meio ambiente-Vento	13800	17	7069	369,58
607 2	10	2021	14862	1	2	AN122624 98	202110143215	1	3	19/10/2021 07:47	19/10/2021 10:53	Interna-Não programada-Meio ambiente-Descarga Atmosférica	13800	13	23704	40,13
607 2	10	2021	14907	6	58	10014677 529	202110143226	1	3	19/10/2021 07:48	19/10/2021 09:25	Interna-Não programada-Meio ambiente-Vento	220	1	44418	1,61
607 2	10	2021	14958	2	146	PJ113239 30	202110143236	1	3	19/10/2021 06:10	19/10/2021 13:54	Interna-Não programada-Meio ambiente-Vento	220	100	11518	772,03
607 2	10	2021	14916	32	209	SD212187 74	202110143239	1	3	19/10/2021 07:49	19/10/2021 11:06	Interna-Não programada-Meio ambiente-Vento	220	3	18968	9,82
607 2	10	2021	16487	1	63	16771709	202110143242	1	3	19/10/2021 07:49	19/10/2021 16:57	Interna-Não programada-Meio ambiente-Vento	220	1	41335	9,13
607 2	10	2021	14925	4	88	IB123105 99	202110143245	1	3	19/10/2021 07:34	19/10/2021 11:40	Interna-Não programada-Meio ambiente-Vento	13800	12	18387	49,23
607 2	10	2021	14971	7	421	10011293 487	202110143248	1	3	19/10/2021 07:50	19/10/2021 16:47	Interna-Não programada-Meio ambiente-Vento	220	1	52255	8,95
607 2	10	2021	14870	3	60	17399750	202110143251	1	3	19/10/2021 07:50	19/10/2021 09:17	Interna-Não programada-Meio ambiente-Vento	220	1	38398	1,44
607 2	10	2021	15740	4	420	HD210359 82	202110143270	1	3	19/10/2021 07:51	19/10/2021 09:22	Interna-Não programada-Meio ambiente-Vento	220	1	53745	1,51



607 2	10	2021	14908	12	58	GN11001 907	202110143272	1	3	19/10/2021 07:48	19/10/2021 09:55	Interna-Não programada-Meio ambiente-Vento	220	263	44049	555,3 0
607 2	10	2021	14877	2	165	RN111021 08	202110143276	1	3	19/10/2021 06:57	19/10/2021 11:55	Interna-Não programada-Meio ambiente-Árvore ou Vegetação	220	123	7280	609,0 6
607 2	10	2021	15749	1	578	AJ210862 03	202110143294	1	3	18/10/2021 15:38	19/10/2021 10:04	Interna-Não programada-Meio ambiente-Vento	220	1	14603	18,43
607 2	10	2021	14865	2	349	AV130456 37	202110143295	1	3	19/10/2021 08:19	19/10/2021 18:53	Interna-Não programada-Meio ambiente-Vento	13800	34	17422	359,2 9
607 2	10	2021	14865	2	349	AC130456 35	202110143295	1	3	19/10/2021 08:19	19/10/2021 19:12	Interna-Não programada-Meio ambiente-Vento	13800	184	17422	2004, 02
607 2	10	2021	14865	2	349	AV130456 37	202110143295	1	3	19/10/2021 15:56	19/10/2021 18:53	Interna-Não programada-Meio ambiente-Vento	13800	10	17422	29,39
607 2	10	2021	15747	5	148	OZ120831 85	202110143302	1	3	19/10/2021 06:31	19/10/2021 10:40	Interna-Não programada-Meio ambiente-Vento	13800	3	14576	12,41
607 2	10	2021	14978	31	216	PI213242 73	202110143310	1	3	19/10/2021 07:54	20/10/2021 03:35	Interna-Não programada-Meio ambiente-Vento	220	1	8616	19,69
607 2	10	2021	14954	32	346	KR212119 32	202110143311	1	3	19/10/2021 07:54	19/10/2021 14:04	Interna-Não programada-Meio ambiente-Vento	220	1	3392	6,16
607 2	10	2021	14918	33	1	SI1111807 8	202110143323	1	3	19/10/2021 07:55	19/10/2021 13:29	Interna-Não programada-Meio ambiente-Descarga Atmosférica	220	35	33253	194,4 5
607 2	10	2021	14987	1	372	LZ211499 01	202110143327	1	3	19/10/2021 07:56	19/10/2021 10:18	Interna-Não programada-Meio ambiente-Vento	220	1	17278	2,36
607 2	10	2021	14939	1	112	MQ11000 001	202110143328	1	3	18/10/2021 23:26	19/10/2021 17:03	Interna-Não programada-Meio ambiente-Vento	220	111	13683	1954, 83
607 2	10	2021	15746	32	563	NA123750 99	202110143334	1	3	19/10/2021 06:48	19/10/2021 21:26	Interna-Não programada-Meio ambiente-Descarga Atmosférica	34500	5	10061	73,11
607 2	10	2021	14986	2	379	UT213361 64	202110143335	1	3	19/10/2021 07:58	19/10/2021 09:41	Interna-Não programada-Meio ambiente-Descarga Atmosférica	220	1	2060	1,71
607 2	10	2021	14985	2	180	64001086 6	202110143341	1	3	19/10/2021 07:58	19/10/2021 11:34	Interna-Não programada-Meio ambiente-Vento	220	1	23835	3,59
607 2	10	2021	14942	12	233	GR112950 91	202110143342	1	3	19/10/2021 07:59	19/10/2021 12:45	Interna-Não programada-Meio ambiente-Vento	220	95	51304	452,7 8
607 2	10	2021	14873	1	18	BAAA210 97050	202110143357	1	3	19/10/2021 08:00	19/10/2021 18:49	Interna-Não programada-Meio ambiente-Vento	220	1	6164	10,81
607 2	10	2021	14942	6	233	12948603	202110143362	1	3	19/10/2021 08:01	19/10/2021 16:21	Interna-Não programada-Meio ambiente-Vento	220	1	51304	8,33
607 2	10	2021	14876	1	23	BJ210313 84	202110143364	1	3	19/10/2021 08:01	19/10/2021 11:08	Interna-Não programada-Meio ambiente-Vento	220	1	10240	3,11
607 2	10	2021	14894	2	204	PV120805 69	202110143374	1	3	19/10/2021 08:02	19/10/2021 11:08	Interna-Não programada-Meio ambiente-Vento	13800	6	18031	18,56
607 2	10	2021	14938	2	105	IU123629 56	202110143379	1	3	19/10/2021 07:44	19/10/2021 10:30	Interna-Não programada-Meio ambiente-Descarga Atmosférica	13800	4	13572	11,09
607 2	10	2021	14939	2	352	MU12129 781	202110143381	1	3	19/10/2021 08:02	19/10/2021 13:49	Interna-Não programada-Meio ambiente-Vento	13800	6	13683	34,61
607 2	10	2021	14956	2	242	DV121884 70	202110143388	1	3	19/10/2021 08:03	19/10/2021 14:06	Interna-Não programada-Meio ambiente-Descarga Atmosférica	220	1	32092	6,04
607 2	10	2021	14987	1	201	SV120323 64LD	202110143392	1	3	19/10/2021 10:41	19/10/2021 15:20	Interna-Não programada-Meio ambiente-Árvore ou Vegetação	13800	20	17278	92,73
607 2	10	2021	14940	32	109	LZ211189 65	202110143403	1	3	19/10/2021 08:05	19/10/2021 11:16	Interna-Não programada-Meio ambiente-Descarga Atmosférica	220	1	95622	3,17
607 2	10	2021	16481	2	574	CB120283 44	202110143404	1	3	19/10/2021 08:00	19/10/2021 11:38	Interna-Não programada-Meio ambiente-Descarga Atmosférica	13800	4	5686	14,50
607 2	10	2021	14920	1	304	SR120797 90	202110143405	1	3	19/10/2021 08:05	19/10/2021 11:51	Interna-Não programada-Meio ambiente-Descarga Atmosférica	13800	9	14420	33,77
607 2	10	2021	14863	12	5	20991782	202110143408	1	3	19/10/2021 08:06	19/10/2021 11:43	Interna-Não programada-Meio ambiente-Vento	220	1	91449	3,63
607 2	10	2021	14921	4	8	EU121145 99	202110143410	1	3	19/10/2021 07:45	19/10/2021 09:12	Interna-Não programada-Meio ambiente-Vento	13800	7	11745	10,12

607 2	10	2021	16478	33	75	GAAA213 46109	202110143411	1	3	19/10/2021 08:06	20/10/2021 11:50	Interna-Não programada-Meio ambiente-Vento	220	2	8600	55,46
607 2	10	2021	14958	2	146	PI211159 13	202110143413	1	3	19/10/2021 08:06	19/10/2021 12:48	Interna-Não programada-Meio ambiente-Descarga Atmosférica	220	1	11518	4,69
607 2	10	2021	14859	2	419	ZN122906 21	202110143415	1	3	19/10/2021 08:06	19/10/2021 09:35	Interna-Não programada-Meio ambiente-Vento	13800	2	25907	2,95
607 2	10	2021	16491	1	17	10100138 07	202110143416	1	3	19/10/2021 08:06	19/10/2021 13:31	Interna-Não programada-Meio ambiente-Vento	220	1	17301	5,40
607 2	10	2021	14889	1	264	TH213583 66	202110143418	1	3	19/10/2021 06:27	19/10/2021 09:07	Interna-Não programada-Meio ambiente-Vento	220	5	20406	13,28
607 2	10	2021	14949	31	136	PO120206 11	202110143422	1	3	19/10/2021 08:07	20/10/2021 04:22	Interna-Não programada-Meio ambiente-Vento	34500	8	1825	161,9 8
607 2	10	2021	14940	32	109	19787445	202110143424	1	3	19/10/2021 06:28	19/10/2021 17:00	Interna-Não programada-Meio ambiente-Descarga Atmosférica	34500	4	95622	42,11
607 2	10	2021	16478	1	466	10031313 211	202110143429	1	3	19/10/2021 08:07	19/10/2021 11:03	Interna-Não programada-Meio ambiente-Vento	220	1	8600	2,92
607 2	10	2021	14964	31	156	QI122394 88	202110143431	1	3	19/10/2021 08:07	19/10/2021 16:53	Interna-Não programada-Meio ambiente-Vento	34500	5	27081	43,76
607 2	10	2021	14918	32	123	PS123884 78	202110143441	1	3	19/10/2021 08:09	19/10/2021 09:34	Interna-Não programada-Meio ambiente-Descarga Atmosférica	220	1	33253	1,41
607 2	10	2021	14908	10	58	GN11001 159	202110143442	1	3	19/10/2021 07:47	19/10/2021 09:14	Interna-Não programada-Meio ambiente-Vento	220	223	44049	319,8 2
607 2	10	2021	15734	35	347	KR212379 28	202110143443	1	3	19/10/2021 08:09	19/10/2021 17:38	Interna-Não programada-Meio ambiente-Vento	220	1	2494	9,48
607 2	10	2021	14908	12	58	GN11196 685	202110143446	1	3	19/10/2021 08:02	19/10/2021 10:49	Interna-Não programada-Meio ambiente-Árvore ou Vegetação	220	141	44049	392,0 2
607 2	10	2021	14925	3	88	50027712	202110143447	1	3	19/10/2021 08:09	19/10/2021 16:37	Interna-Não programada-Meio ambiente-Vento	220	1	18387	8,45
607 2	10	2021	14923	2	371	IV120628 33	202110143449	1	3	19/10/2021 08:10	19/10/2021 11:04	Interna-Não programada-Meio ambiente-Vento	13800	17	32349	49,22
607 2	10	2021	14863	9	5	20935900	202110143454	1	3	19/10/2021 08:10	19/10/2021 10:00	Interna-Não programada-Meio ambiente-Vento	220	1	91449	1,83
607 2	10	2021	14902	4	49	10003614 920	202110143456	1	3	19/10/2021 08:10	19/10/2021 10:07	Interna-Não programada-Meio ambiente-Vento	220	1	5197	1,94
607 2	10	2021	14930	4	374	FA113227 12	202110143463	1	3	19/10/2021 08:10	19/10/2021 14:19	Interna-Não programada-Meio ambiente-Vento	220	22	53161	134,9 7
607 2	10	2021	14951	31	137	PB123752 52	202110143464	1	3	19/10/2021 08:10	19/10/2021 11:18	Interna-Não programada-Meio ambiente-Descarga Atmosférica	34500	2	15005	6,24
607 2	10	2021	14920	2	96	IX212000 63	202110143465	1	3	19/10/2021 08:10	19/10/2021 10:37	Interna-Não programada-Meio ambiente-Vento	220	1	14420	2,43
607 2	10	2021	14898	2	125	IY212592 33	202110143471	1	3	19/10/2021 08:11	19/10/2021 17:20	Interna-Não programada-Meio ambiente-Descarga Atmosférica	220	2	12434	18,29
607 2	10	2021	14924	2	355	TQ122995 54LD	202110143485	1	3	19/10/2021 08:12	19/10/2021 11:50	Interna-Não programada-Meio ambiente-Vento	13800	29	9944	104,9 4
607 2	10	2021	14911	1	100	AZ210610 49	202110143486	1	3	19/10/2021 08:13	20/10/2021 19:48	Interna-Não programada-Meio ambiente-Vento	220	1	14728	35,59
607 2	10	2021	14980	2	171	83008496 4	202110143488	1	3	19/10/2021 08:13	20/10/2021 14:20	Interna-Não programada-Meio ambiente-Vento	220	1	13656	30,11
607 2	10	2021	14984	1	176	TR110777 57	202110143502	1	3	19/10/2021 08:15	19/10/2021 11:55	Interna-Não programada-Meio ambiente-Vento	220	106	42262	387,7 2
607 2	10	2021	14865	1	128	AC120240 32	202110143508	1	3	19/10/2021 08:15	19/10/2021 22:33	Interna-Não programada-Meio ambiente-Descarga Atmosférica	13800	29	17422	414,3 7
607 2	10	2021	14861	1	345	BG120001 72	202110143517	1	3	19/10/2021 08:16	19/10/2021 10:49	Interna-Não programada-Meio ambiente-Descarga Atmosférica	13800	2	4949	5,10
607 2	10	2021	14898	1	125	27100174 47	202110143521	1	3	19/10/2021 08:16	19/10/2021 11:53	Interna-Não programada-Meio ambiente-Vento	220	1	12434	3,60
607 2	10	2021	15731	6	36	10005715 570	202110143525	1	3	19/10/2021 08:17	19/10/2021 11:05	Interna-Não programada-Meio ambiente-Vento	220	1	4691	2,80

607 2	10	2021	14894	2	40	CB120000 40	202110143530	1	3	19/10/2021 08:17	19/10/2021 10:10	Interna-Não programada-Meio ambiente-Vento	13800	148	18031	277,3 8
607 2	10	2021	14911	1	485	GS133076 72	202110143531	1	3	19/10/2021 08:17	19/10/2021 14:01	Interna-Não programada-Meio ambiente-Vento	13800	217	14728	1245, 16
607 2	10	2021	14911	1	485	GS133076 72	202110143531	1	3	19/10/2021 15:32	19/10/2021 19:13	Interna-Não programada-Meio ambiente-Vento	13800	227	14728	837,8 2
607 2	10	2021	16479	2	386	10008073 625	202110143535	1	3	19/10/2021 08:18	19/10/2021 11:26	Interna-Não programada-Meio ambiente-Vento	220	1	50558	3,13
607 2	10	2021	14951	31	137	27600531 62	202110143543	1	3	19/10/2021 08:18	19/10/2021 09:40	Interna-Não programada-Meio ambiente-Descarga Atmosférica	220	1	15005	1,35
607 2	10	2021	16489	1	422	PJ121716 96	202110143551	1	3	19/10/2021 07:05	19/10/2021 09:20	Interna-Não programada-Meio ambiente-Descarga Atmosférica	13800	6	9986	13,41
607 2	10	2021	15750	1	45	CX122434 65	202110143552	1	3	18/10/2021 20:02	19/10/2021 11:02	Interna-Não programada-Meio ambiente-Descarga Atmosférica	13800	12	6310	179,9 8
607 2	10	2021	14968	1	265	CL122308 06RE	202110143557	1	3	19/10/2021 08:20	19/10/2021 14:01	Interna-Não programada-Meio ambiente-Descarga Atmosférica	13800	8	10279	45,39
607 2	10	2021	16486	2	234	CN211103 17	202110143562	1	3	19/10/2021 08:21	19/10/2021 12:02	Interna-Não programada-Meio ambiente-Descarga Atmosférica	220	1	3402	3,68
607 2	10	2021	14929	1	463	MS12036 227	202110143563	1	3	19/10/2021 06:33	19/10/2021 09:39	Interna-Não programada-Meio ambiente-Descarga Atmosférica	13800	35	18778	108,1 1
607 2	10	2021	14957	2	145	PG212978 77	202110143574	1	3	19/10/2021 08:22	19/10/2021 13:14	Interna-Não programada-Meio ambiente-Descarga Atmosférica	220	4	4499	19,46
607 2	10	2021	14873	2	456	NQ12264 564	202110143577	1	3	19/10/2021 06:45	19/10/2021 10:48	Interna-Não programada-Meio ambiente-Descarga Atmosférica	13800	10	6164	40,42
607 2	10	2021	14918	1	262	PS113861 79	202110143578	1	3	19/10/2021 08:22	19/10/2021 13:09	Interna-Não programada-Meio ambiente-Vento	220	59	33253	281,9 5
607 2	10	2021	16483	1	266	MG12391 492	202110143580	1	3	19/10/2021 08:22	19/10/2021 13:22	Interna-Não programada-Meio ambiente-Vento	220	1	7376	4,99
607 2	10	2021	14969	5	160	10019445 278	202110143581	1	3	19/10/2021 08:22	19/10/2021 10:17	Interna-Não programada-Meio ambiente-Vento	220	1	33652	1,90
607 2	10	2021	14863	6	5	AAAA210 12593	202110143586	1	3	19/10/2021 08:23	19/10/2021 14:28	Interna-Não programada-Meio ambiente-Vento	220	1	91449	6,08
607 2	10	2021	14956	2	581	13900630 73	202110143588	1	3	19/10/2021 08:23	19/10/2021 14:23	Interna-Não programada-Meio ambiente-Vento	220	1	32092	6,00
607 2	10	2021	15738	1	62	16625353	202110143592	1	3	19/10/2021 08:24	19/10/2021 09:36	Interna-Não programada-Meio ambiente-Vento	220	1	38310	1,20
607 2	10	2021	14938	1	105	12900815 45	202110143594	1	3	19/10/2021 08:24	19/10/2021 12:35	Interna-Não programada-Meio ambiente-Vento	220	1	13572	4,18
607 2	10	2021	14963	31	152	PO211923 24	202110143598	1	3	19/10/2021 08:24	19/10/2021 12:02	Interna-Não programada-Meio ambiente-Descarga Atmosférica	220	1	27095	3,63
607 2	10	2021	14947	3	132	NR120104 22	202110143602	1	3	19/10/2021 08:24	19/10/2021 10:58	Interna-Não programada-Meio ambiente-Descarga Atmosférica	13800	4	13506	10,22
607 2	10	2021	14972	32	162	JS213520 83	202110143606	1	3	19/10/2021 08:25	19/10/2021 13:53	Interna-Não programada-Meio ambiente-Descarga Atmosférica	220	1	2356	5,47
607 2	10	2021	14930	1	282	FA112699 22	202110143609	1	3	19/10/2021 08:25	19/10/2021 12:15	Interna-Não programada-Meio ambiente-Vento	220	1	53161	3,83
607 2	10	2021	14928	1	91	IW212772 77	202110143612	1	3	19/10/2021 08:25	19/10/2021 11:35	Interna-Não programada-Meio ambiente-Vento	220	1	11818	3,16
607 2	10	2021	14977	1	474	JE112165 54	202110143618	1	3	19/10/2021 08:26	19/10/2021 13:53	Interna-Não programada-Meio ambiente-Vento	220	73	6251	397,8 3
607 2	10	2021	15732	1	220	10009738 507	202110143626	1	3	19/10/2021 08:26	19/10/2021 09:39	Interna-Não programada-Meio ambiente-Vento	220	1	15382	1,21
607 2	10	2021	14922	2	83	IP214160 17	202110143634	1	3	19/10/2021 08:28	19/10/2021 09:35	Interna-Não programada-Meio ambiente-Descarga Atmosférica	220	1	10551	1,12
607 2	10	2021	14906	3	56	GE120000 30	202110143640	1	3	19/10/2021 05:55	19/10/2021 14:11	Interna-Não programada-Meio ambiente-Descarga Atmosférica	13800	12	31119	99,12
607 2	10	2021	14942	7	233	10017328 584	202110143646	1	3	19/10/2021 08:31	19/10/2021 15:16	Interna-Não programada-Meio ambiente-Vento	220	1	51304	6,75

607 2	10	2021	16491	1	17	CG211658 58	202110143649	1	3	19/10/2021 08:31	19/10/2021 11:48	Interna-Não programada-Meio ambiente-Descarga Atmosférica	220	1	17301	3,28
607 2	10	2021	14923	1	309	JP120756 32	202110143651	1	3	19/10/2021 06:27	19/10/2021 15:19	Interna-Não programada-Meio ambiente-Descarga Atmosférica	13800	3	32349	26,59
607 2	10	2021	14945	1	185	AZ104041 94	202110143654	1	3	19/10/2021 08:26	19/10/2021 12:31	Interna-Não programada-Meio ambiente-Vento	13800	129	9866	525,5 3
607 2	10	2021	14945	1	185	MP13042 875	202110143654	1	3	19/10/2021 08:26	19/10/2021 17:21	Interna-Não programada-Meio ambiente-Vento	13800	9	9866	80,21
607 2	10	2021	14945	1	185	MP13259 732	202110143654	1	3	19/10/2021 08:26	19/10/2021 18:02	Interna-Não programada-Meio ambiente-Vento	13800	42	9866	403,1 2
607 2	10	2021	14945	1	185	AZ104041 94	202110143654	1	3	19/10/2021 14:40	19/10/2021 14:49	Interna-Não programada-Meio ambiente-Vento	13800	129	9866	17,74
607 2	10	2021	14945	1	185	AZ104041 94	202110143654	1	3	19/10/2021 15:23	19/10/2021 15:35	Interna-Não programada-Meio ambiente-Vento	13800	133	9866	26,78
607 2	10	2021	14929	1	353	HE123108 19	202110143658	1	3	19/10/2021 06:53	19/10/2021 11:20	Interna-Não programada-Meio ambiente-Descarga Atmosférica	13800	23	18778	102,0 9
607 2	10	2021	16488	1	61	13121558	202110143660	1	3	19/10/2021 08:32	19/10/2021 12:58	Interna-Não programada-Meio ambiente-Vento	220	1	38822	4,42
607 2	10	2021	14911	1	71	GS120703 48	202110143662	1	3	19/10/2021 08:33	19/10/2021 19:54	Interna-Não programada-Meio ambiente-Descarga Atmosférica	13800	6	14728	68,10
607 2	10	2021	14959	1	556	PH122330 32	202110143670	1	3	19/10/2021 08:21	19/10/2021 10:45	Interna-Não programada-Meio ambiente-Descarga Atmosférica	13800	7	5614	16,74
607 2	10	2021	14896	1	44	CF212437 34	202110143680	1	3	19/10/2021 08:34	19/10/2021 10:28	Interna-Não programada-Meio ambiente-Descarga Atmosférica	220	1	4292	1,89
607 2	10	2021	14980	32	171	SM21263 002	202110143681	1	3	19/10/2021 08:34	19/10/2021 12:24	Interna-Não programada-Meio ambiente-Descarga Atmosférica	220	1	13656	3,82
607 2	10	2021	15733	1	43	KR123305 33	202110143684	1	3	19/10/2021 06:35	19/10/2021 09:46	Interna-Não programada-Meio ambiente-Descarga Atmosférica	13800	8	17318	25,36
607 2	10	2021	14925	2	88	IB122507 19	202110143685	1	3	19/10/2021 08:35	19/10/2021 13:28	Interna-Não programada-Meio ambiente-Descarga Atmosférica	13800	5	18387	24,41
607 2	10	2021	14939	2	352	LC212952 03	202110143692	1	3	19/10/2021 08:36	19/10/2021 10:35	Interna-Não programada-Meio ambiente-Descarga Atmosférica	220	1	13683	1,98
607 2	10	2021	15751	13	59	GN11002 379	202110143697	1	3	19/10/2021 06:18	19/10/2021 11:55	Interna-Não programada-Meio ambiente-Descarga Atmosférica	220	126	20682	706,7 2
607 2	10	2021	14978	33	216	10027376 778	202110143698	1	3	19/10/2021 08:36	19/10/2021 15:20	Interna-Não programada-Meio ambiente-Vento	220	1	8616	6,72
607 2	10	2021	14941	1	92	GS111623 31	202110143699	1	3	19/10/2021 08:36	20/10/2021 04:38	Interna-Não programada-Meio ambiente-Descarga Atmosférica	220	3	7415	60,07
607 2	10	2021	14886	1	326	20400209 56	202110143702	1	3	19/10/2021 08:36	19/10/2021 10:55	Interna-Não programada-Meio ambiente-Vento	220	1	5491	2,30
607 2	10	2021	14971	2	421	12041522 7	202110143703	1	3	19/10/2021 08:36	19/10/2021 11:55	Interna-Não programada-Meio ambiente-Vento	220	1	52255	3,30
607 2	10	2021	16484	31	570	RV122306 53	202110143704	1	3	19/10/2021 08:36	19/10/2021 11:40	Interna-Não programada-Meio ambiente-Vento	34500	2	6507	6,10
607 2	10	2021	15732	1	303	BO124030 40	202110143709	1	3	19/10/2021 08:15	19/10/2021 11:48	Interna-Não programada-Meio ambiente-Descarga Atmosférica	13800	17	15382	60,12
607 2	10	2021	14877	1	165	RN210534 35	202110143717	1	3	19/10/2021 08:38	19/10/2021 13:42	Interna-Não programada-Meio ambiente-Descarga Atmosférica	220	1	7280	5,06
607 2	10	2021	14940	1	565	LZ120613 91	202110143721	1	3	19/10/2021 05:41	19/10/2021 10:14	Interna-Não programada-Meio ambiente-Descarga Atmosférica	13800	27	95622	122,8 3
607 2	10	2021	14881	32	30	BH123313 67	202110143722	1	3	19/10/2021 07:25	19/10/2021 15:00	Interna-Não programada-Meio ambiente-Descarga Atmosférica	34500	17	11745	128,8 0
607 2	10	2021	14861	1	345	42004080 8	202110143725	1	3	19/10/2021 08:39	19/10/2021 12:13	Interna-Não programada-Meio ambiente-Vento	220	1	4949	3,56
607 2	10	2021	14963	33	152	UC122657 29	202110143736	1	3	19/10/2021 03:32	19/10/2021 11:15	Interna-Não programada-Meio ambiente-Descarga Atmosférica	34500	46	27095	354,9 2
607 2	10	2021	14988	1	181	O1810214	202110143753	1	3	19/10/2021 08:32	19/10/2021 08:41	Interna-Não programada-Meio ambiente-Vento	34500	626	4248	94,77

607 2	10	2021	14988	1	181	01810214	202110143753	1	3	19/10/2021 08:32	19/10/2021 08:43	Interna-Não programada-Meio ambiente-Vento	34500	188	4248	34,15
607 2	10	2021	14988	1	181	01810214	202110143753	1	3	19/10/2021 08:32	19/10/2021 08:43	Interna-Não programada-Meio ambiente-Vento	34500	90	4248	16,60
607 2	10	2021	14988	1	181	01810214	202110143753	1	3	19/10/2021 08:32	19/10/2021 08:43	Interna-Não programada-Meio ambiente-Vento	34500	409	4248	77,26
607 2	10	2021	14988	1	181	01810214	202110143753	1	3	19/10/2021 08:32	19/10/2021 13:59	Interna-Não programada-Meio ambiente-Vento	34500	827	4248	4510,60
607 2	10	2021	14988	1	497	VIC-TR1	202110143753	1	3	19/10/2021 08:33	19/10/2021 08:39	Interna-Não programada-Meio ambiente-Vento	69000	12	4248	1,32
607 2	10	2021	14988	2	497	VIC-TR1	202110143753	1	3	19/10/2021 08:33	19/10/2021 08:39	Interna-Não programada-Meio ambiente-Vento	69000	29	4248	3,18
607 2	10	2021	14988	32	181	VIC-TR1	202110143753	1	3	19/10/2021 08:33	19/10/2021 08:39	Interna-Não programada-Meio ambiente-Vento	34500	361	4248	34,30
607 2	10	2021	14988	1	566	VIC-TR1	202110143753	1	3	19/10/2021 08:33	19/10/2021 08:39	Interna-Não programada-Meio ambiente-Vento	220	1	4248	0,10
607 2	10	2021	14988	32	181	V1104005 86	202110143753	1	3	19/10/2021 08:33	19/10/2021 08:39	Interna-Não programada-Meio ambiente-Vento	34500	162	4248	16,79
607 2	10	2021	14988	32	181	V1104005 87	202110143753	1	3	19/10/2021 08:33	19/10/2021 08:39	Interna-Não programada-Meio ambiente-Vento	34500	44	4248	4,75
607 2	10	2021	14988	32	181	V1104005 85	202110143753	1	3	19/10/2021 08:33	19/10/2021 08:40	Interna-Não programada-Meio ambiente-Vento	34500	20	4248	2,28
607 2	10	2021	14988	1	313	VIC-TR1	202110143753	1	3	19/10/2021 08:33	19/10/2021 08:40	Interna-Não programada-Meio ambiente-Vento	34500	197	4248	22,44
607 2	10	2021	14988	1	181	JV164189 22	202110143753	1	3	19/10/2021 08:35	19/10/2021 08:43	Interna-Não programada-Meio ambiente-Vento	34500	2	4248	0,29
607 2	10	2021	14988	1	181	VIC-TR1	202110143753	1	3	19/10/2021 09:29	19/10/2021 09:32	Interna-Não programada-Meio ambiente-Vento	34500	626	4248	32,00
607 2	10	2021	14988	1	181	V1164115 73	202110143753	1	3	19/10/2021 09:29	19/10/2021 09:33	Interna-Não programada-Meio ambiente-Vento	34500	188	4248	11,49
607 2	10	2021	14968	1	113	ML11280 608	202110143756	1	3	19/10/2021 08:44	19/10/2021 13:31	Interna-Não programada-Meio ambiente-Árvore ou Vegetação	220	122	10279	583,13
607 2	10	2021	16481	2	574	ZN123023 98	202110143760	1	3	19/10/2021 07:33	19/10/2021 13:21	Interna-Não programada-Meio ambiente-Descarga Atmosférica	13800	12	5686	69,41
607 2	10	2021	14951	1	137	PB213200 84	202110143761	1	3	19/10/2021 08:45	19/10/2021 17:20	Interna-Não programada-Meio ambiente-Descarga Atmosférica	220	1	15005	8,58
607 2	10	2021	15749	34	173	SG120487 75	202110143762	1	3	19/10/2021 08:01	19/10/2021 14:05	Interna-Não programada-Meio ambiente-Descarga Atmosférica	34500	10	14603	60,60
607 2	10	2021	16490	2	59	12320195	202110143766	1	3	19/10/2021 08:45	19/10/2021 11:55	Interna-Não programada-Meio ambiente-Vento	220	1	23890	3,16
607 2	10	2021	14890	1	34	10004316 310	202110143767	1	3	19/10/2021 08:45	19/10/2021 11:14	Interna-Não programada-Meio ambiente-Vento	220	1	46335	2,48
607 2	10	2021	14920	2	96	11001675 0	202110143768	1	3	19/10/2021 08:45	20/10/2021 14:07	Interna-Não programada-Meio ambiente-Vento	220	1	14420	29,36
607 2	10	2021	14980	2	171	SM12017 268	202110143770	1	3	19/10/2021 08:45	19/10/2021 13:57	Interna-Não programada-Meio ambiente-Vento	13800	8	13656	41,54
607 2	10	2021	14985	2	180	64008125 3	202110143771	1	3	19/10/2021 08:45	19/10/2021 11:23	Interna-Não programada-Meio ambiente-Vento	220	1	23835	2,63
607 2	10	2021	14859	2	419	ZN113305 02	202110143773	1	3	19/10/2021 08:45	19/10/2021 12:33	Interna-Não programada-Meio ambiente-Vento	220	30	25907	113,72
607 2	10	2021	14933	1	102	JAAA2116 9846	202110143777	1	3	19/10/2021 08:45	19/10/2021 10:11	Interna-Não programada-Meio ambiente-Descarga Atmosférica	220	1	19028	1,42
607 2	10	2021	14930	35	374	FAAA2120 8712	202110143780	1	3	19/10/2021 08:46	19/10/2021 12:52	Interna-Não programada-Meio ambiente-Vento	220	1	53161	4,09
607 2	10	2021	14968	1	113	CL123059 83	202110143787	1	3	19/10/2021 08:47	19/10/2021 18:16	Interna-Não programada-Meio ambiente-Descarga Atmosférica	13800	4	10279	37,89
607 2	10	2021	14988	32	181	JV210527 37	202110143792	1	3	19/10/2021 08:48	19/10/2021 19:08	Interna-Não programada-Meio ambiente-Descarga Atmosférica	220	3	4248	30,99

607 2	10	2021	15744	3	103	10021072 238	202110143794	1	3	19/10/2021 08:48	19/10/2021 09:45	Interna-Não programada-Meio ambiente-Vento	220	1	23926	0,95
607 2	10	2021	15749	35	173	GF211811 98	202110143797	1	3	19/10/2021 07:10	19/10/2021 21:28	Interna-Não programada-Meio ambiente-Vento	220	1	14603	14,29
607 2	10	2021	14879	2	27	10900137 51	202110143798	1	3	19/10/2021 08:48	20/10/2021 11:16	Interna-Não programada-Meio ambiente-Vento	220	1	28625	26,46
607 2	10	2021	15741	11	420	14225542	202110143801	1	3	19/10/2021 08:49	19/10/2021 10:05	Interna-Não programada-Meio ambiente-Vento	220	1	77540	1,27
607 2	10	2021	14945	31	337	MZ12063 703	202110143809	1	3	19/10/2021 08:49	20/10/2021 03:07	Interna-Não programada-Meio ambiente-Vento	34500	10	9866	182,8 9
607 2	10	2021	14934	1	144	JT182343 01TS	202110143816	1	3	19/10/2021 08:50	19/10/2021 13:08	Interna-Não programada-Meio ambiente-Vento	13800	64	7069	275,1 6
607 2	10	2021	14934	1	144	JT123589 17LD	202110143816	1	3	19/10/2021 08:50	19/10/2021 20:25	Interna-Não programada-Meio ambiente-Vento	220	1	7069	11,59
607 2	10	2021	14934	1	144	JT182343 01TS	202110143816	1	3	19/10/2021 13:15	19/10/2021 17:00	Interna-Não programada-Meio ambiente-Vento	13800	20	7069	75,29
607 2	10	2021	14934	1	144	JT120318 72	202110143816	1	3	19/10/2021 13:15	19/10/2021 17:28	Interna-Não programada-Meio ambiente-Vento	13800	3	7069	12,65
607 2	10	2021	14934	1	144	JT132416 46	202110143816	1	3	19/10/2021 13:15	19/10/2021 18:30	Interna-Não programada-Meio ambiente-Vento	13800	12	7069	63,12
607 2	10	2021	14934	1	144	JT132344 27	202110143816	1	3	19/10/2021 13:15	19/10/2021 19:26	Interna-Não programada-Meio ambiente-Vento	13800	25	7069	154,8 8
607 2	10	2021	14934	1	144	JT123589 17LD	202110143816	1	3	19/10/2021 13:15	19/10/2021 20:25	Interna-Não programada-Meio ambiente-Vento	13800	6	7069	43,05
607 2	10	2021	14918	1	472	PS121246 54	202110143820	1	3	19/10/2021 08:50	19/10/2021 21:38	Interna-Não programada-Meio ambiente-Descarga Atmosférica	13800	7	33253	89,55
607 2	10	2021	14887	33	225	CM12142 253	202110143823	1	3	19/10/2021 08:50	19/10/2021 20:48	Interna-Não programada-Meio ambiente-Vento	34500	4	3376	47,80
607 2	10	2021	16484	32	570	PU214171 98	202110143824	1	3	19/10/2021 08:51	19/10/2021 21:39	Interna-Não programada-Meio ambiente-Descarga Atmosférica	220	1	6507	12,80
607 2	10	2021	15749	31	173	CX121632 74	202110143827	1	3	19/10/2021 08:51	20/10/2021 10:24	Interna-Não programada-Meio ambiente-Vento	34500	6	14603	153,2 4
607 2	10	2021	14929	1	93	17010266 0	202110143828	1	3	19/10/2021 08:51	19/10/2021 12:11	Interna-Não programada-Meio ambiente-Vento	220	1	18778	3,32
607 2	10	2021	14984	2	176	SB12- 417913	202110143830	1	3	19/10/2021 08:52	19/10/2021 11:53	Interna-Não programada-Meio ambiente-Vento	220	1	42262	3,02
607 2	10	2021	14938	30	134	FN120823 36	202110143838	1	3	19/10/2021 08:53	19/10/2021 16:33	Interna-Não programada-Meio ambiente-Vento	34500	2	13572	15,33
607 2	10	2021	14985	32	180	UR122016 47	202110143843	1	3	19/10/2021 08:10	19/10/2021 17:46	Interna-Não programada-Meio ambiente-Vento	34500	6	23835	57,57
607 2	10	2021	14934	1	167	SX212794 04	202110143846	1	3	19/10/2021 08:53	19/10/2021 12:23	Interna-Não programada-Meio ambiente-Descarga Atmosférica	220	1	7069	3,49
607 2	10	2021	14860	2	198	AX212215 31	202110143847	1	3	19/10/2021 08:53	19/10/2021 13:03	Interna-Não programada-Meio ambiente-Descarga Atmosférica	220	1	25917	4,15
607 2	10	2021	14918	33	1	SI2124194 3	202110143850	1	3	19/10/2021 08:54	19/10/2021 14:12	Interna-Não programada-Meio ambiente-Descarga Atmosférica	220	1	33253	5,29
607 2	10	2021	14985	1	79	10200019 30	202110143855	1	3	19/10/2021 08:55	19/10/2021 16:38	Interna-Não programada-Meio ambiente-Vento	220	1	23835	7,71
607 2	10	2021	14982	4	489	10029446 617	202110143862	1	3	19/10/2021 08:56	19/10/2021 14:07	Interna-Não programada-Meio ambiente-Vento	220	1	35495	5,17
607 2	10	2021	15739	11	62	12253406	202110143863	1	3	19/10/2021 08:56	19/10/2021 10:58	Interna-Não programada-Meio ambiente-Vento	220	1	47056	2,02
607 2	10	2021	15746	1	159	MH11253 835	202110143867	1	3	19/10/2021 07:58	20/10/2021 12:58	Interna-Não programada-Meio ambiente-Vento	220	68	10061	1971, 75
607 2	10	2021	14930	1	282	FAAA2114 6064	202110143875	1	3	19/10/2021 08:57	19/10/2021 11:23	Interna-Não programada-Meio ambiente-Vento	220	1	53161	2,42
607 2	10	2021	14962	2	151	21002661 3	202110143877	1	3	19/10/2021 08:58	19/10/2021 11:19	Interna-Não programada-Meio ambiente-Vento	220	1	14960	2,35

607 2	10	2021	14918	31	1	FB122115 35	202110143883	1	3	19/10/2021 08:59	19/10/2021 12:23	Interna-Não programada-Meio ambiente-Vento	34500	340	33253	1153, 83
607 2	10	2021	14911	31	71	GS122997 61	202110143884	1	3	19/10/2021 08:53	19/10/2021 11:56	Interna-Não programada-Meio ambiente-Descarga Atmosférica	34500	9	14728	27,32
607 2	10	2021	14924	33	88	GS120878 29	202110143889	1	3	19/10/2021 09:00	19/10/2021 10:01	Interna-Não programada-Meio ambiente-Descarga Atmosférica	34500	4	9944	4,04
607 2	10	2021	14918	33	123	PS113297 35	202110143892	1	3	19/10/2021 09:00	19/10/2021 17:33	Interna-Não programada-Meio ambiente-Vento	220	6	33253	51,25
607 2	10	2021	14989	3	80	IN104027 80	202110143895	1	3	19/10/2021 08:54	19/10/2021 08:59	Interna-Não programada-Meio ambiente-Vento	13800	1571	23781	113,0 2
607 2	10	2021	14989	3	80	IN104039 90	202110143895	1	3	19/10/2021 08:54	19/10/2021 08:59	Interna-Não programada-Meio ambiente-Vento	220	1	23781	0,08
607 2	10	2021	14989	3	80	IN104039 90	202110143895	1	3	19/10/2021 08:54	19/10/2021 09:40	Interna-Não programada-Meio ambiente-Vento	13800	1756	23781	1328, 71
607 2	10	2021	14989	3	80	IN104138 87	202110143895	1	3	19/10/2021 08:54	19/10/2021 09:42	Interna-Não programada-Meio ambiente-Vento	13800	12	23781	9,46
607 2	10	2021	14989	3	80	IN104039 90	202110143895	1	3	19/10/2021 08:59	19/10/2021 09:40	Interna-Não programada-Meio ambiente-Vento	220	1	23781	0,67
607 2	10	2021	14890	5	34	CT113760 24	202110143896	1	3	19/10/2021 09:01	19/10/2021 09:35	Interna-Não programada-Meio ambiente-Vento	220	73	46335	40,25
607 2	10	2021	14985	3	180	UR122660 43	202110143899	1	3	19/10/2021 06:43	19/10/2021 10:47	Interna-Não programada-Meio ambiente-Vento	13800	2	23835	8,13
607 2	10	2021	14953	4	330	20837803	202110143900	1	3	19/10/2021 01:04	19/10/2021 11:26	Interna-Não programada-Meio ambiente-Descarga Atmosférica	13800	9	20177	93,21
607 2	10	2021	16479	2	386	LZ210414 36	202110143914	1	3	19/10/2021 09:06	19/10/2021 13:32	Interna-Não programada-Meio ambiente-Vento	220	1	50558	4,42
607 2	10	2021	15734	36	347	KR124018 64	202110143920	1	3	19/10/2021 09:07	19/10/2021 14:41	Interna-Não programada-Meio ambiente-Vento	34500	3	2494	16,68
607 2	10	2021	14965	3	57	16064252	202110143923	1	3	19/10/2021 09:07	19/10/2021 17:05	Interna-Não programada-Meio ambiente-Vento	220	1	51287	7,96
607 2	10	2021	15742	1	99	IT113526 38	202110143931	1	3	19/10/2021 09:08	19/10/2021 15:05	Interna-Não programada-Meio ambiente-Vento	220	70	23365	416,1 9
607 2	10	2021	14957	1	145	PG122411 41	202110143943	1	3	19/10/2021 08:57	19/10/2021 12:21	Interna-Não programada-Meio ambiente-Descarga Atmosférica	13800	10	4499	33,96
607 2	10	2021	14940	1	565	LZ123968 33	202110143949	1	3	19/10/2021 09:07	19/10/2021 11:48	Interna-Não programada-Meio ambiente-Vento	13800	18	95622	48,10
607 2	10	2021	15728	31	322	BV121118 33	202110143957	1	3	19/10/2021 09:07	19/10/2021 14:00	Interna-Não programada-Meio ambiente-Vento	34500	9	2439	43,85
607 2	10	2021	14984	1	176	TR110051 63	202110143959	1	3	19/10/2021 09:11	19/10/2021 11:19	Interna-Não programada-Meio ambiente-Descarga Atmosférica	220	143	42262	304,4 3
607 2	10	2021	15727	4	322	BV210319 13	202110143964	1	3	19/10/2021 09:03	19/10/2021 11:00	Interna-Não programada-Meio ambiente-Vento	220	1	12761	1,94
607 2	10	2021	14940	2	38	DH111365 96	202110143966	1	3	19/10/2021 09:12	19/10/2021 11:03	Interna-Não programada-Meio ambiente-Vento	220	96	95622	177,0 7
607 2	10	2021	14964	3	156	QI322556 92	202110143969	1	3	19/10/2021 09:12	19/10/2021 18:15	Interna-Não programada-Meio ambiente-Vento	13800	27	27081	244,0 6
607 2	10	2021	15740	2	420	15207730	202110143974	1	3	19/10/2021 09:13	19/10/2021 11:20	Interna-Não programada-Meio ambiente-Vento	220	1	53745	2,11
607 2	10	2021	14953	4	330	PL213124 36	202110143977	1	3	19/10/2021 09:13	20/10/2021 07:04	Interna-Não programada-Meio ambiente-Descarga Atmosférica	220	1	20177	21,84
607 2	10	2021	14953	33	330	PL214174 68	202110143984	1	3	19/10/2021 09:14	19/10/2021 20:13	Interna-Não programada-Meio ambiente-Descarga Atmosférica	220	1	20177	10,98
607 2	10	2021	14889	2	359	IO211082 88	202110143986	1	3	19/10/2021 09:14	19/10/2021 11:44	Interna-Não programada-Meio ambiente-Descarga Atmosférica	220	1	20406	2,50
607 2	10	2021	14956	1	242	MY12252 580	202110143988	1	3	19/10/2021 09:10	19/10/2021 11:27	Interna-Não programada-Meio ambiente-Descarga Atmosférica	13800	8	32092	18,17
607 2	10	2021	14924	2	302	TQ120090 67	202110143999	1	3	19/10/2021 09:13	19/10/2021 14:35	Interna-Não programada-Meio ambiente-Vento	13800	14	9944	75,08

607 2	10	2021	14869	32	320	23800174 33	202110144002	1	3	19/10/2021 09:16	20/10/2021 08:36	Interna-Não programada-Meio ambiente-Vento	220	1	4619	23,33
607 2	10	2021	14964	31	156	80082038	202110144013	1	3	19/10/2021 09:17	19/10/2021 21:58	Interna-Não programada-Meio ambiente-Vento	220	1	27081	12,69
607 2	10	2021	14923	32	85	AG214086 27	202110144017	1	3	19/10/2021 09:17	19/10/2021 13:36	Interna-Não programada-Meio ambiente-Descarga Atmosférica	220	1	32349	4,31
607 2	10	2021	14925	1	88	MD12024 495	202110144023	1	3	19/10/2021 09:17	19/10/2021 12:58	Interna-Não programada-Meio ambiente-Vento	13800	14	18387	51,37
607 2	10	2021	14966	10	57	10535354	202110144025	1	3	19/10/2021 09:18	19/10/2021 12:28	Interna-Não programada-Meio ambiente-Vento	220	1	31278	3,17
607 2	10	2021	15729	8	245	RV212464 33	202110144026	1	3	19/10/2021 09:18	19/10/2021 10:44	Interna-Não programada-Meio ambiente-Descarga Atmosférica	220	1	14798	1,43
607 2	10	2021	14953	4	330	PL212477 26	202110144030	1	3	19/10/2021 09:18	19/10/2021 20:53	Interna-Não programada-Meio ambiente-Descarga Atmosférica	220	1	20177	11,58
607 2	10	2021	14881	32	30	00300424	202110144033	1	3	19/10/2021 09:13	19/10/2021 12:15	Interna-Não programada-Meio ambiente-Vento	34500	16	11745	48,67
607 2	10	2021	14881	32	30	00300424	202110144033	1	3	19/10/2021 09:13	19/10/2021 12:21	Interna-Não programada-Meio ambiente-Vento	34500	1676	11745	5244,95
607 2	10	2021	14881	1	97	00300424	202110144033	1	3	19/10/2021 09:13	19/10/2021 12:21	Interna-Não programada-Meio ambiente-Vento	34500	3159	11745	9885,92
607 2	10	2021	14881	32	30	00300424	202110144033	1	3	19/10/2021 09:13	19/10/2021 13:29	Interna-Não programada-Meio ambiente-Vento	34500	2	11745	8,53
607 2	10	2021	14881	32	30	00300424	202110144033	1	3	19/10/2021 09:13	19/10/2021 22:05	Interna-Não programada-Meio ambiente-Vento	34500	2	11745	25,75
607 2	10	2021	14881	32	30	00300424	202110144033	1	3	19/10/2021 09:13	20/10/2021 12:45	Interna-Não programada-Meio ambiente-Vento	34500	6	11745	165,17
607 2	10	2021	14881	32	30	00300424	202110144033	1	3	19/10/2021 09:13	20/10/2021 18:30	Interna-Não programada-Meio ambiente-Vento	220	1	11745	33,29
607 2	10	2021	14881	32	30	00300424	202110144033	1	3	19/10/2021 09:13	20/10/2021 18:35	Interna-Não programada-Meio ambiente-Vento	220	1	11745	33,38
607 2	10	2021	14881	32	30	CP104113 18	202110144033	1	3	19/10/2021 10:08	19/10/2021 12:21	Interna-Não programada-Meio ambiente-Vento	34500	6	11745	13,26
607 2	10	2021	14881	1	97	00300424	202110144033	1	3	19/10/2021 10:08	19/10/2021 12:21	Interna-Não programada-Meio ambiente-Vento	34500	18	11745	39,77
607 2	10	2021	14881	32	30	CP122079 86	202110144033	1	3	19/10/2021 13:29	20/10/2021 12:45	Interna-Não programada-Meio ambiente-Vento	34500	2	11745	46,50
607 2	10	2021	14922	2	83	IP212726 67	202110144042	1	3	19/10/2021 09:19	19/10/2021 12:15	Interna-Não programada-Meio ambiente-Descarga Atmosférica	220	1	10551	2,92
607 2	10	2021	14933	1	102	JAAA2106 4337	202110144044	1	3	19/10/2021 09:20	19/10/2021 10:31	Interna-Não programada-Meio ambiente-Descarga Atmosférica	220	1	19028	1,18
607 2	10	2021	14968	33	327	TD123223 08	202110144045	1	3	19/10/2021 09:20	19/10/2021 12:05	Interna-Não programada-Meio ambiente-Vento	34500	4	10279	10,99
607 2	10	2021	14896	2	44	10031803 090	202110144051	1	3	19/10/2021 09:20	19/10/2021 12:43	Interna-Não programada-Meio ambiente-Vento	220	1	4292	3,38
607 2	10	2021	14980	1	495	LC112702 63	202110144063	1	3	19/10/2021 09:20	19/10/2021 20:53	Interna-Não programada-Meio ambiente-Descarga Atmosférica	220	1	13656	11,54
607 2	10	2021	14866	1	12	IN210328 01	202110144068	1	3	19/10/2021 09:21	19/10/2021 11:49	Interna-Não programada-Meio ambiente-Descarga Atmosférica	220	2	2463	4,93
607 2	10	2021	14904	32	283	CJ214429 58	202110144076	1	3	19/10/2021 09:22	19/10/2021 16:13	Interna-Não programada-Meio ambiente-Vento	220	1	11431	6,84
607 2	10	2021	14858	1	373	48301031 53	202110144083	1	3	19/10/2021 09:25	19/10/2021 10:05	Interna-Não programada-Meio ambiente-Vento	220	1	68381	0,68
607 2	10	2021	15749	1	249	SG212919 19	202110144090	1	3	19/10/2021 09:25	19/10/2021 18:01	Interna-Não programada-Meio ambiente-Descarga Atmosférica	220	1	14603	8,59
607 2	10	2021	14858	5	373	LA111366 97	202110144096	1	3	19/10/2021 09:26	19/10/2021 10:49	Interna-Não programada-Meio ambiente-Vento	220	23	68381	31,78
607 2	10	2021	14934	1	144	JT212964 22	202110144097	1	3	19/10/2021 09:26	19/10/2021 12:15	Interna-Não programada-Meio ambiente-Vento	220	1	7069	2,82



607 2	10	2021	14912	1	395	JV122181 23	202110144099	1	3	19/10/2021 09:26	19/10/2021 12:47	Interna-Não programada-Meio ambiente-Descarga Atmosférica	13800	4	6704	13,38
607 2	10	2021	14879	3	141	CC112417 91	202110144103	1	3	19/10/2021 09:26	19/10/2021 15:50	Interna-Não programada-Meio ambiente-Descarga Atmosférica	220	1	28625	6,39
607 2	10	2021	14889	2	263	OU12061 150	202110144104	1	3	19/10/2021 09:26	19/10/2021 13:04	Interna-Não programada-Meio ambiente-Descarga Atmosférica	220	1	20406	3,62
607 2	10	2021	14987	2	236	SV213040 35	202110144108	1	3	19/10/2021 09:26	19/10/2021 14:20	Interna-Não programada-Meio ambiente-Descarga Atmosférica	220	2	17278	9,77
607 2	10	2021	14934	30	103	SX211642 17	202110144111	1	3	19/10/2021 09:27	19/10/2021 13:00	Interna-Não programada-Meio ambiente-Vento	220	1	7069	3,55
607 2	10	2021	14978	31	216	TL211519 42	202110144112	1	3	19/10/2021 09:27	19/10/2021 11:15	Interna-Não programada-Meio ambiente-Vento	220	1	8616	1,80
607 2	10	2021	14978	31	216	TL211936 37	202110144121	1	3	19/10/2021 09:28	19/10/2021 14:00	Interna-Não programada-Meio ambiente-Vento	220	1	8616	4,54
607 2	10	2021	14931	3	98	69013842 8	202110144126	1	3	19/10/2021 09:28	19/10/2021 15:39	Interna-Não programada-Meio ambiente-Vento	220	1	19248	6,19
607 2	10	2021	14946	1	312	AN120093 30	202110144131	1	3	19/10/2021 09:06	19/10/2021 11:13	Interna-Não programada-Meio ambiente-Descarga Atmosférica	13800	46	10639	96,66
607 2	10	2021	14912	1	395	MR12249 786	202110144134	1	3	19/10/2021 09:29	19/10/2021 14:01	Interna-Não programada-Meio ambiente-Descarga Atmosférica	13800	22	6704	99,61
607 2	10	2021	16487	2	63	GN12383 183	202110144141	1	3	19/10/2021 09:16	19/10/2021 12:21	Interna-Não programada-Meio ambiente-Vento	13800	242	41335	743,8 1
607 2	10	2021	14911	31	71	GS122068 84	202110144145	1	3	19/10/2021 08:25	19/10/2021 11:08	Interna-Não programada-Meio ambiente-Descarga Atmosférica	34500	16	14728	43,32
607 2	10	2021	14953	1	19	10006588 199	202110144147	1	3	19/10/2021 09:30	19/10/2021 16:39	Interna-Não programada-Meio ambiente-Vento	220	1	20177	7,13
607 2	10	2021	14916	31	209	SD122451 78	202110144151	1	3	19/10/2021 08:35	19/10/2021 12:04	Interna-Não programada-Meio ambiente-Descarga Atmosférica	34500	4	18968	13,92
607 2	10	2021	14916	32	209	SD122577 34	202110144162	1	3	19/10/2021 06:36	19/10/2021 12:24	Interna-Não programada-Meio ambiente-Vento	34500	58	18968	335,4 8
607 2	10	2021	14906	1	56	GE122481 50	202110144164	1	3	19/10/2021 06:47	19/10/2021 16:47	Interna-Não programada-Meio ambiente-Vento	13800	4	31119	39,95
607 2	10	2021	14930	1	259	FA113970 38	202110144168	1	3	19/10/2021 09:33	19/10/2021 13:15	Interna-Não programada-Meio ambiente-Vento	220	2	53161	7,39
607 2	10	2021	16491	32	17	10100063 47	202110144170	1	3	19/10/2021 09:33	19/10/2021 23:17	Interna-Não programada-Meio ambiente-Vento	220	1	17301	13,72
607 2	10	2021	14940	1	241	10020201 115	202110144173	1	3	19/10/2021 09:33	19/10/2021 11:19	Interna-Não programada-Meio ambiente-Vento	220	1	95622	1,75
607 2	10	2021	15748	1	470	OZ213127 43	202110144174	1	3	19/10/2021 09:34	19/10/2021 10:53	Interna-Não programada-Meio ambiente-Descarga Atmosférica	220	1	11644	1,31
607 2	10	2021	15734	36	347	LZ213048 81	202110144176	1	3	19/10/2021 09:34	19/10/2021 12:15	Interna-Não programada-Meio ambiente-Vento	220	1	2494	2,68
607 2	10	2021	14930	35	374	FAAA2116 4662	202110144177	1	3	19/10/2021 09:34	19/10/2021 12:01	Interna-Não programada-Meio ambiente-Vento	220	1	53161	2,44
607 2	10	2021	15746	1	563	NA110355 61	202110144181	1	3	21/10/2021 07:35	21/10/2021 12:17	Interna-Não programada-Meio ambiente-Vento	220	121	10061	568,7 3
607 2	10	2021	14911	2	100	FC184550 75TS	202110144182	1	3	19/10/2021 08:33	19/10/2021 12:07	Interna-Não programada-Meio ambiente-Vento	13800	140	14728	498,0 5
607 2	10	2021	14916	31	209	SD213440 44	202110144191	1	3	19/10/2021 09:36	19/10/2021 18:04	Interna-Não programada-Meio ambiente-Vento	220	1	18968	8,46
607 2	10	2021	16484	32	570	CP120947 01	202110144194	1	3	19/10/2021 06:52	19/10/2021 13:15	Interna-Não programada-Meio ambiente-Descarga Atmosférica	34500	3	6507	19,15
607 2	10	2021	14979	3	202	SL122591 13	202110144201	1	3	19/10/2021 09:37	19/10/2021 11:53	Interna-Não programada-Meio ambiente-Descarga Atmosférica	13800	3	17196	6,76
607 2	10	2021	15733	1	43	IP211475 60	202110144215	1	3	19/10/2021 06:35	19/10/2021 15:48	Interna-Não programada-Meio ambiente-Vento	220	1	17318	9,20
607 2	10	2021	14963	33	152	FO122025 59	202110144218	1	3	19/10/2021 05:43	19/10/2021 13:18	Interna-Não programada-Meio ambiente-Descarga Atmosférica	34500	9	27095	68,16

607 2	10	2021	15728	1	397	SV210128 16	202110144221	1	3	19/10/2021 09:39	19/10/2021 14:38	Interna-Não programada-Meio ambiente-Descarga Atmosférica	220	1	2439	4,97
607 2	10	2021	14887	33	225	CM12216 102	202110144227	1	3	18/10/2021 21:44	19/10/2021 11:44	Interna-Não programada-Meio ambiente-Vento	34500	8	3376	111,8 9
607 2	10	2021	14933	1	102	JAA2114 4526	202110144231	1	3	19/10/2021 09:41	19/10/2021 10:58	Interna-Não programada-Meio ambiente-Descarga Atmosférica	220	1	19028	1,28
607 2	10	2021	14912	32	73	MR21333 295	202110144232	1	3	19/10/2021 09:41	20/10/2021 21:15	Interna-Não programada-Meio ambiente-Vento	220	1	6704	35,57
607 2	10	2021	14911	31	71	GS123107 66	202110144233	1	3	19/10/2021 09:09	19/10/2021 14:44	Interna-Não programada-Meio ambiente-Descarga Atmosférica	34500	15	14728	83,51
607 2	10	2021	14984	2	176	40251100	202110144238	1	3	19/10/2021 09:42	19/10/2021 14:11	Interna-Não programada-Meio ambiente-Vento	220	1	42262	4,48
607 2	10	2021	16493	1	310	SV120898 56	202110144242	1	3	19/10/2021 09:42	19/10/2021 15:13	Interna-Não programada-Meio ambiente-Vento	13800	6	16165	33,10
607 2	10	2021	16493	1	310	7297128	202110144242	1	3	19/10/2021 09:42	20/10/2021 03:00	Interna-Não programada-Meio ambiente-Vento	13800	9	16165	155,6 7
607 2	10	2021	15728	31	322	BV120195 90	202110144244	1	3	19/10/2021 09:42	19/10/2021 14:23	Interna-Não programada-Meio ambiente-Vento	220	1	2439	4,67
607 2	10	2021	14920	2	334	30001530 6	202110144247	1	3	19/10/2021 09:43	19/10/2021 13:05	Interna-Não programada-Meio ambiente-Vento	220	1	14420	3,36
607 2	10	2021	16484	2	570	10002749 830	202110144249	1	3	19/10/2021 09:43	19/10/2021 17:35	Interna-Não programada-Meio ambiente-Vento	220	1	6507	7,86
607 2	10	2021	14859	1	168	SN110412 25	202110144250	1	3	19/10/2021 12:30	19/10/2021 14:38	Interna-Não programada-Meio ambiente-Vento	220	92	25907	196,0 9
607 2	10	2021	16477	1	75	71003413 1	202110144251	1	3	19/10/2021 09:43	19/10/2021 15:37	Interna-Não programada-Meio ambiente-Vento	220	1	7134	5,89
607 2	10	2021	15748	31	148	UT212359 98	202110144256	1	3	19/10/2021 09:45	19/10/2021 11:09	Interna-Não programada-Meio ambiente-Descarga Atmosférica	220	1	11644	1,40
607 2	10	2021	14933	2	102	JA120002 42	202110144257	1	3	19/10/2021 09:45	19/10/2021 12:03	Interna-Não programada-Meio ambiente-Descarga Atmosférica	13800	2	19028	4,59
607 2	10	2021	15748	34	584	CM21071 189	202110144258	1	3	19/10/2021 09:45	19/10/2021 22:11	Interna-Não programada-Meio ambiente-Descarga Atmosférica	220	1	11644	12,43
607 2	10	2021	14988	2	181	VI121664 91	202110144261	1	3	19/10/2021 09:25	19/10/2021 16:25	Interna-Não programada-Meio ambiente-Descarga Atmosférica	13800	26	4248	181,9 4
607 2	10	2021	14963	2	414	PO213937 84	202110144263	1	3	19/10/2021 09:45	19/10/2021 15:34	Interna-Não programada-Meio ambiente-Árvore ou Vegetação	220	1	27095	5,80
607 2	10	2021	14969	8	160	RV212308 08	202110144269	1	3	19/10/2021 09:46	19/10/2021 10:46	Interna-Não programada-Meio ambiente-Vento	220	5	33652	4,96
607 2	10	2021	15745	7	103	10017634 413	202110144273	1	3	19/10/2021 09:46	19/10/2021 11:29	Interna-Não programada-Meio ambiente-Vento	220	1	20387	1,72
607 2	10	2021	14940	1	6	10030374 560	202110144276	1	3	19/10/2021 09:47	19/10/2021 13:34	Interna-Não programada-Meio ambiente-Vento	220	1	95622	3,78
607 2	10	2021	14924	2	227	GS122201 34	202110144280	1	3	19/10/2021 07:34	19/10/2021 11:07	Interna-Não programada-Meio ambiente-Descarga Atmosférica	220	1	9944	3,55
607 2	10	2021	14977	1	316	SF120660 40	202110144284	1	3	19/10/2021 09:48	19/10/2021 12:22	Interna-Não programada-Meio ambiente-Descarga Atmosférica	13800	3	6251	7,66
607 2	10	2021	16482	1	577	SH213013 59	202110144294	1	3	19/10/2021 09:50	19/10/2021 12:01	Interna-Não programada-Meio ambiente-Descarga Atmosférica	220	1	16525	2,18
607 2	10	2021	14904	32	283	CJ123296 89	202110144298	1	3	19/10/2021 09:51	19/10/2021 18:01	Interna-Não programada-Meio ambiente-Vento	34500	5	11431	40,82
607 2	10	2021	14965	2	57	14098143	202110144310	1	3	19/10/2021 09:53	19/10/2021 11:52	Interna-Não programada-Meio ambiente-Vento	220	1	51287	1,98
607 2	10	2021	14940	1	135	NJ212067 05	202110144311	1	3	19/10/2021 09:53	19/10/2021 19:24	Interna-Não programada-Meio ambiente-Vento	220	2	95622	19,02
607 2	10	2021	14924	1	302	IB121161 48	202110144318	1	3	19/10/2021 07:39	19/10/2021 14:05	Interna-Não programada-Meio ambiente-Vento	13800	7	9944	45,01
607 2	10	2021	14970	10	587	10002669 003	202110144322	1	3	19/10/2021 09:54	19/10/2021 12:10	Interna-Não programada-Meio ambiente-Vento	220	1	36118	2,25

607 2	10	2021	14862	1	2	AN212852 91	202110144335	1	3	19/10/2021 09:56	19/10/2021 11:09	Interna-Não programada-Meio ambiente-Descarga Atmosférica	220	1	23704	1,21
607 2	10	2021	14968	2	305	TD210158 56	202110144336	1	3	19/10/2021 09:56	19/10/2021 22:57	Interna-Não programada-Meio ambiente-Descarga Atmosférica	220	1	10279	13,01
607 2	10	2021	15728	31	322	BV120552 58	202110144342	1	3	19/10/2021 09:51	19/10/2021 12:52	Interna-Não programada-Meio ambiente-Vento	34500	207	2439	623,0 7
607 2	10	2021	15749	1	578	96400090 08	202110144345	1	3	19/10/2021 09:57	19/10/2021 15:39	Interna-Não programada-Meio ambiente-Vento	220	1	14603	5,69
607 2	10	2021	14894	3	204	22004379 6	202110144347	1	3	19/10/2021 09:57	19/10/2021 13:30	Interna-Não programada-Meio ambiente-Vento	220	1	18031	3,54
607 2	10	2021	16483	2	84	C1112157 07	202110144348	1	3	19/10/2021 09:57	19/10/2021 13:12	Interna-Não programada-Meio ambiente-Descarga Atmosférica	220	15	7376	48,58
607 2	10	2021	14889	34	34	CT123584 01	202110144350	1	3	19/10/2021 09:57	19/10/2021 17:37	Interna-Não programada-Meio ambiente-Descarga Atmosférica	34500	6	20406	45,92
607 2	10	2021	15745	6	103	29025101 1	202110144351	1	3	19/10/2021 09:57	19/10/2021 13:11	Interna-Não programada-Meio ambiente-Vento	220	1	20387	3,22
607 2	10	2021	15740	4	420	20038836 8	202110144352	1	3	19/10/2021 09:58	19/10/2021 13:44	Interna-Não programada-Meio ambiente-Vento	220	1	53745	3,77
607 2	10	2021	15749	34	173	SG212834 72	202110144355	1	3	19/10/2021 09:58	19/10/2021 20:04	Interna-Não programada-Meio ambiente-Descarga Atmosférica	220	2	14603	20,17
607 2	10	2021	14865	2	9	AC123070 25	202110144363	1	3	19/10/2021 10:00	20/10/2021 08:44	Interna-Não programada-Meio ambiente-Descarga Atmosférica	13800	6	17422	136,3 3
607 2	10	2021	14953	4	330	PL120609 87	202110144364	1	3	19/10/2021 09:44	19/10/2021 12:26	Interna-Não programada-Meio ambiente-Vento	13800	239	20177	641,7 8
607 2	10	2021	16479	1	386	VA111716 76	202110144365	1	3	19/10/2021 09:46	19/10/2021 11:28	Interna-Não programada-Meio ambiente-Vento	220	157	50558	267,0 7
607 2	10	2021	14879	2	339	RV120746 85LD	202110144367	1	3	19/10/2021 10:01	20/10/2021 13:35	Interna-Não programada-Meio ambiente-Vento	13800	3	28625	82,70
607 2	10	2021	14879	2	339	RV120746 85LD	202110144367	1	3	20/10/2021 09:12	20/10/2021 13:35	Interna-Não programada-Meio ambiente-Vento	13800	8	28625	35,07
607 2	10	2021	15733	32	347	KR214110 27	202110144370	1	3	19/10/2021 10:01	19/10/2021 14:02	Interna-Não programada-Meio ambiente-Vento	220	1	17318	4,01
607 2	10	2021	14951	1	7	PB122905 79	202110144371	1	3	19/10/2021 10:01	19/10/2021 12:36	Interna-Não programada-Meio ambiente-Vento	13800	6	15005	15,42
607 2	10	2021	14989	4	80	IN110000 68	202110144376	1	3	19/10/2021 09:58	19/10/2021 14:39	Interna-Não programada-Meio ambiente-Vento	220	53	23781	247,5 2
607 2	10	2021	14956	34	261	MY21324 383	202110144383	1	3	19/10/2021 10:03	19/10/2021 14:09	Interna-Não programada-Meio ambiente-Descarga Atmosférica	220	1	32092	4,10
607 2	10	2021	15733	33	347	KR122873 99	202110144384	1	3	19/10/2021 09:21	19/10/2021 12:41	Interna-Não programada-Meio ambiente-Vento	34500	2	17318	6,66
607 2	10	2021	15744	4	103	29010577 8	202110144393	1	3	19/10/2021 10:03	19/10/2021 11:56	Interna-Não programada-Meio ambiente-Vento	220	1	23926	1,88
607 2	10	2021	14942	7	233	GN11166 210	202110144395	1	3	19/10/2021 09:51	19/10/2021 16:56	Interna-Não programada-Meio ambiente-Vento	220	93	51304	658,1 8
607 2	10	2021	14946	1	312	OV123120 24	202110144402	1	3	19/10/2021 10:05	19/10/2021 16:08	Interna-Não programada-Meio ambiente-Vento	13800	4	10639	24,22
607 2	10	2021	14946	1	312	OV123120 24	202110144402	1	3	19/10/2021 10:05	19/10/2021 22:28	Interna-Não programada-Meio ambiente-Vento	13800	6	10639	74,30
607 2	10	2021	14968	2	305	SH212831 99	202110144408	1	3	19/10/2021 10:06	20/10/2021 01:29	Interna-Não programada-Meio ambiente-Vento	220	2	10279	30,75
607 2	10	2021	14945	1	185	17800225 33	202110144409	1	3	19/10/2021 10:06	19/10/2021 17:53	Interna-Não programada-Meio ambiente-Vento	220	1	9866	7,77
607 2	10	2021	14957	2	145	PG123775 84	202110144411	1	3	19/10/2021 09:21	19/10/2021 21:16	Interna-Não programada-Meio ambiente-Descarga Atmosférica	13800	16	4499	190,5 6
607 2	10	2021	14979	2	202	SL122590 53	202110144414	1	3	19/10/2021 10:06	19/10/2021 12:10	Interna-Não programada-Meio ambiente-Descarga Atmosférica	13800	3	17196	6,15
607 2	10	2021	14982	4	489	CN111302 52	202110144415	1	3	19/10/2021 10:08	19/10/2021 13:08	Interna-Não programada-Meio ambiente-Vento	220	102	35495	305,7 5

607 2	10	2021	15741	17	420	GN11158 142	202110144416	1	3	19/10/2021 10:08	19/10/2021 13:39	Interna-Não programada-Meio ambiente-Vento	220	234	77540	823,7 5
607 2	10	2021	14956	1	242	14700158 00	202110144422	1	3	18/10/2021 19:05	19/10/2021 11:51	Interna-Não programada-Meio ambiente-Vento	220	1	32092	16,76
607 2	10	2021	15748	2	470	OZ211894 61	202110144434	1	3	19/10/2021 10:09	19/10/2021 13:39	Interna-Não programada-Meio ambiente-Descarga Atmosférica	220	1	11644	3,49
607 2	10	2021	14961	32	325	FAAA2130 9215	202110144446	1	3	19/10/2021 10:13	19/10/2021 11:29	Interna-Não programada-Meio ambiente-Vento	220	1	40300	1,26
607 2	10	2021	14946	1	312	AN310101 74	202110144447	1	3	19/10/2021 10:13	19/10/2021 18:00	Interna-Não programada-Meio ambiente-Vento	220	1	10639	7,78
607 2	10	2021	16476	12	453	GN11141 376	202110144449	1	3	19/10/2021 10:13	19/10/2021 16:59	Interna-Não programada-Meio ambiente-Vento	220	103	34492	695,8 2
607 2	10	2021	14956	2	581	13900702 11	202110144451	1	3	19/10/2021 10:13	19/10/2021 18:15	Interna-Não programada-Meio ambiente-Vento	220	1	32092	8,02
607 2	10	2021	14964	31	156	Q1122967 10	202110144452	1	3	19/10/2021 09:20	19/10/2021 17:47	Interna-Não programada-Meio ambiente-Vento	34500	4	27081	33,74
607 2	10	2021	16493	2	338	LB213241 83	202110144467	1	3	19/10/2021 10:15	19/10/2021 15:17	Interna-Não programada-Meio ambiente-Vento	220	3	16165	15,08
607 2	10	2021	15749	1	249	VD210655 03	202110144479	1	3	19/10/2021 10:17	20/10/2021 08:37	Interna-Não programada-Meio ambiente-Vento	220	1	14603	22,33
607 2	10	2021	15749	2	578	AJ211379 12	202110144491	1	3	19/10/2021 10:18	19/10/2021 14:50	Interna-Não programada-Meio ambiente-Vento	220	1	14603	4,52
607 2	10	2021	14977	1	539	PV120628 94	202110144496	1	3	19/10/2021 10:14	19/10/2021 16:01	Interna-Não programada-Meio ambiente-Vento	13800	26	6251	149,9 6
607 2	10	2021	14859	2	419	CB211020 97	202110144501	1	3	19/10/2021 10:20	19/10/2021 11:13	Interna-Não programada-Meio ambiente-Vento	220	1	25907	0,87
607 2	10	2021	14924	31	88	GS211178 16	202110144504	1	3	19/10/2021 10:21	19/10/2021 16:59	Interna-Não programada-Meio ambiente-Descarga Atmosférica	220	1	9944	6,63
607 2	10	2021	14964	31	156	PC212097 84	202110144506	1	3	19/10/2021 10:21	20/10/2021 09:10	Interna-Não programada-Meio ambiente-Vento	220	1	27081	22,81
607 2	10	2021	14906	1	56	JAAA2101 6749	202110144512	1	3	19/10/2021 10:22	19/10/2021 14:29	Interna-Não programada-Meio ambiente-Descarga Atmosférica	220	2	31119	8,23
607 2	10	2021	14980	32	171	SM21262 533	202110144513	1	3	19/10/2021 10:22	20/10/2021 17:10	Interna-Não programada-Meio ambiente-Vento	220	1	13656	30,79
607 2	10	2021	14913	3	73	GT120001 27	202110144514	1	3	19/10/2021 09:40	20/10/2021 20:17	Interna-Não programada-Meio ambiente-Vento	13800	7	15758	242,2 9
607 2	10	2021	14913	3	73	GT120001 27	202110144514	1	3	19/10/2021 09:40	20/10/2021 23:48	Interna-Não programada-Meio ambiente-Vento	13800	11	15758	419,3 4
607 2	10	2021	14913	3	73	GT120001 27	202110144514	1	3	19/10/2021 09:40	21/10/2021 00:21	Interna-Não programada-Meio ambiente-Vento	13800	4	15758	154,6 9
607 2	10	2021	14913	3	73	GT120001 27	202110144514	1	3	19/10/2021 09:40	21/10/2021 00:33	Interna-Não programada-Meio ambiente-Vento	220	1	15758	38,87
607 2	10	2021	14913	3	73	GT120001 27	202110144514	1	3	19/10/2021 09:40	21/10/2021 00:43	Interna-Não programada-Meio ambiente-Vento	13800	2	15758	78,10
607 2	10	2021	14913	3	73	GT120001 27	202110144514	1	3	19/10/2021 09:40	21/10/2021 17:08	Interna-Não programada-Meio ambiente-Vento	13800	14	15758	776,3 9
607 2	10	2021	14987	1	360	VN120516 13	202110144515	1	3	19/10/2021 09:59	19/10/2021 16:45	Interna-Não programada-Meio ambiente-Vento	13800	15	17278	101,4 6
607 2	10	2021	14923	32	85	BM12334 813	202110144525	1	3	19/10/2021 10:05	19/10/2021 15:45	Interna-Não programada-Meio ambiente-Descarga Atmosférica	34500	16	32349	90,46
607 2	10	2021	14928	1	91	10008034 0	202110144528	1	3	19/10/2021 10:24	19/10/2021 11:25	Interna-Não programada-Meio ambiente-Vento	220	1	11818	1,00
607 2	10	2021	14968	1	232	6968159	202110144529	1	3	19/10/2021 10:24	19/10/2021 15:58	Interna-Não programada-Meio ambiente-Vento	220	1	10279	5,55
607 2	10	2021	14933	1	102	JAAA2120 1270	202110144531	1	3	19/10/2021 10:25	19/10/2021 11:48	Interna-Não programada-Meio ambiente-Descarga Atmosférica	220	2	19028	2,76
607 2	10	2021	14863	3	5	AN121676 03	202110144536	1	3	19/10/2021 10:25	19/10/2021 12:53	Interna-Não programada-Meio ambiente-Vento	13800	399	91449	978,6 6

607 2	10	2021	16479	2	386	49901053 71	202110144547	1	3	19/10/2021 06:59	19/10/2021 12:47	Interna-Não programada-Meio ambiente-Vento	220	1	50558	5,80
607 2	10	2021	14955	2	384	69037627 3	202110144550	1	3	19/10/2021 10:29	20/10/2021 10:42	Interna-Não programada-Meio ambiente-Vento	220	1	5645	24,21
607 2	10	2021	14933	2	102	10007362 070	202110144561	1	3	19/10/2021 10:31	19/10/2021 17:34	Interna-Não programada-Meio ambiente-Vento	220	1	19028	7,04
607 2	10	2021	16485	3	576	PU110080 65	202110144563	1	3	19/10/2021 10:31	19/10/2021 20:11	Interna-Não programada-Meio ambiente-Vento	220	48	5037	463,2 1
607 2	10	2021	14963	33	152	MX12364 186	202110144564	1	3	18/10/2021 22:19	19/10/2021 17:01	Interna-Não programada-Meio ambiente-Vento	34500	12	27095	224,3 1
607 2	10	2021	14951	2	137	PB213767 54	202110144565	1	3	19/10/2021 10:32	19/10/2021 12:03	Interna-Não programada-Meio ambiente-Descarga Atmosférica	220	1	15005	1,51
607 2	10	2021	14940	31	109	LZ120002 78	202110144574	1	3	19/10/2021 10:33	19/10/2021 13:10	Interna-Não programada-Meio ambiente-Descarga Atmosférica	34500	28	95622	73,19
607 2	10	2021	14980	31	171	SM12089 544	202110144577	1	3	19/10/2021 06:14	19/10/2021 13:56	Interna-Não programada-Meio ambiente-Vento	34500	5	13656	38,49
607 2	10	2021	14951	2	137	PB123767 52	202110144584	1	3	19/10/2021 10:26	19/10/2021 12:51	Interna-Não programada-Meio ambiente-Descarga Atmosférica	13800	6	15005	14,45
607 2	10	2021	14988	2	181	VI212571 68	202110144586	1	3	19/10/2021 10:34	19/10/2021 23:40	Interna-Não programada-Meio ambiente-Descarga Atmosférica	220	1	4248	13,09
607 2	10	2021	14858	5	373	LA111366 97	202110144587	1	3	19/10/2021 11:28	19/10/2021 12:20	Interna-Não programada-Meio ambiente-Vento	220	23	68381	19,76
607 2	10	2021	14964	2	486	QI310364 78	202110144589	1	3	19/10/2021 10:34	20/10/2021 06:03	Interna-Não programada-Meio ambiente-Descarga Atmosférica	220	1	27081	19,48
607 2	10	2021	14921	32	8	JD121998 49	202110144594	1	3	19/10/2021 10:34	19/10/2021 14:36	Interna-Não programada-Meio ambiente-Descarga Atmosférica	34500	4	11745	16,07
607 2	10	2021	14863	4	5	AN122976 42	202110144600	1	3	19/10/2021 10:01	20/10/2021 01:01	Interna-Não programada-Meio ambiente-Árvore ou Vegetação	13800	4	91449	60,06
607 2	10	2021	14944	4	124	MR12264 022	202110144602	1	3	19/10/2021 10:35	19/10/2021 16:25	Interna-Não programada-Meio ambiente-Vento	220	1	23787	5,83
607 2	10	2021	14865	2	128	NZ124038 07	202110144632	1	3	19/10/2021 10:38	19/10/2021 16:59	Interna-Não programada-Meio ambiente-Vento	220	1	17422	6,33
607 2	10	2021	14890	2	34	10035165 462	202110144634	1	3	19/10/2021 10:39	19/10/2021 12:50	Interna-Não programada-Meio ambiente-Árvore ou Vegetação	220	1	46335	2,18
607 2	10	2021	14940	1	565	LZ213320 23	202110144637	1	3	19/10/2021 10:40	19/10/2021 13:24	Interna-Não programada-Meio ambiente-Vento	220	1	95622	2,72
607 2	10	2021	14969	8	160	10008389 355	202110144640	1	3	19/10/2021 10:40	19/10/2021 11:38	Interna-Não programada-Meio ambiente-Vento	220	1	33652	0,95
607 2	10	2021	14956	32	261	MY12202 613RE	202110144641	1	3	19/10/2021 10:36	19/10/2021 13:30	Interna-Não programada-Meio ambiente-Descarga Atmosférica	34500	8	32092	23,14
607 2	10	2021	16487	2	63	11951140	202110144644	1	3	19/10/2021 10:41	19/10/2021 22:39	Interna-Não programada-Meio ambiente-Vento	220	1	41335	11,96
607 2	10	2021	14946	30	132	BZ213814 64	202110144647	1	3	19/10/2021 10:41	19/10/2021 13:47	Interna-Não programada-Meio ambiente-Descarga Atmosférica	220	4	10639	12,36
607 2	10	2021	14934	2	407	JT214184 56	202110144652	1	3	19/10/2021 10:42	19/10/2021 12:43	Interna-Não programada-Meio ambiente-Vento	220	1	7069	2,00
607 2	10	2021	14924	2	302	TQ210300 72	202110144655	1	3	19/10/2021 10:43	19/10/2021 15:50	Interna-Não programada-Meio ambiente-Vento	220	1	9944	5,11
607 2	10	2021	16493	2	388	GP210264 28	202110144658	1	3	19/10/2021 10:43	19/10/2021 12:47	Interna-Não programada-Meio ambiente-Descarga Atmosférica	220	1	16165	2,05
607 2	10	2021	16481	2	574	ZN123023 97	202110144665	1	3	19/10/2021 10:06	19/10/2021 12:38	Interna-Não programada-Meio ambiente-Descarga Atmosférica	13800	313	5686	790,9 3
607 2	10	2021	14889	30	34	CT213095 15	202110144666	1	3	19/10/2021 10:44	19/10/2021 12:48	Interna-Não programada-Meio ambiente-Descarga Atmosférica	220	1	20406	2,05
607 2	10	2021	15734	35	347	KR212459 93	202110144671	1	3	19/10/2021 10:46	19/10/2021 18:08	Interna-Não programada-Meio ambiente-Vento	220	1	2494	7,36
607 2	10	2021	14858	5	373	48301891 99	202110144672	1	3	19/10/2021 10:46	19/10/2021 13:24	Interna-Não programada-Meio ambiente-Vento	220	1	68381	2,62

607 2	10	2021	16483	32	385	CN212165 01	202110144691	1	3	19/10/2021 10:49	20/10/2021 00:28	Interna-Não programada-Meio ambiente-Vento	220	43	7376	586,2 7
607 2	10	2021	15746	32	563	MH12391 944	202110144714	1	3	19/10/2021 05:45	20/10/2021 12:11	Interna-Não programada-Meio ambiente-Vento	34500	5	10061	152,1 0
607 2	10	2021	14965	3	57	14555414	202110144719	1	3	19/10/2021 10:51	19/10/2021 19:59	Interna-Não programada-Meio ambiente-Vento	220	1	51287	9,12
607 2	10	2021	14930	1	259	FA122336 12	202110144721	1	3	19/10/2021 10:52	19/10/2021 14:11	Interna-Não programada-Meio ambiente-Vento	13800	66	53161	218,7 4
607 2	10	2021	14923	32	85	ME12085 895	202110144723	1	3	19/10/2021 10:52	19/10/2021 19:38	Interna-Não programada-Meio ambiente-Vento	34500	18	32349	157,7 7
607 2	10	2021	14923	32	85	ME12161 605	202110144723	1	3	19/10/2021 10:52	20/10/2021 18:10	Interna-Não programada-Meio ambiente-Vento	220	1	32349	31,31
607 2	10	2021	14923	32	85	ME12161 605	202110144723	1	3	19/10/2021 16:21	20/10/2021 18:10	Interna-Não programada-Meio ambiente-Vento	34500	3	32349	77,48
607 2	10	2021	14923	32	85	ME12085 895	202110144723	1	3	20/10/2021 12:01	20/10/2021 17:05	Interna-Não programada-Meio ambiente-Vento	34500	18	32349	91,24
607 2	10	2021	14860	2	168	SN212704 29	202110144734	1	3	19/10/2021 10:54	19/10/2021 23:37	Interna-Não programada-Meio ambiente-Vento	220	1	25917	12,71
607 2	10	2021	14860	3	198	AX123394 37	202110144736	1	3	19/10/2021 10:54	20/10/2021 06:58	Interna-Não programada-Meio ambiente-Vento	13800	3	25917	60,16
607 2	10	2021	16478	1	350	AO320955 49	202110144741	1	3	19/10/2021 10:55	19/10/2021 21:24	Interna-Não programada-Meio ambiente-Descarga Atmosférica	13800	5	8600	52,39
607 2	10	2021	14964	1	156	6495983	202110144742	1	3	19/10/2021 10:55	19/10/2021 17:26	Interna-Não programada-Meio ambiente-Vento	13800	15	27081	97,85
607 2	10	2021	14964	1	156	6495983	202110144742	1	3	19/10/2021 10:55	19/10/2021 18:10	Interna-Não programada-Meio ambiente-Vento	13800	10	27081	72,45
607 2	10	2021	14924	1	306	JAA2129 7886	202110144743	1	3	19/10/2021 10:55	19/10/2021 15:05	Interna-Não programada-Meio ambiente-Vento	220	1	9944	4,15
607 2	10	2021	16480	8	386	LZ211227 55	202110144745	1	3	19/10/2021 10:55	19/10/2021 20:00	Interna-Não programada-Meio ambiente-Descarga Atmosférica	220	1	32548	9,07
607 2	10	2021	15728	1	397	BV320979 20	202110144749	1	3	19/10/2021 10:26	20/10/2021 11:17	Interna-Não programada-Meio ambiente-Vento	13800	17	2439	422,4 5
607 2	10	2021	15728	1	397	BV320979 20	202110144749	1	3	19/10/2021 10:26	20/10/2021 14:47	Interna-Não programada-Meio ambiente-Vento	13800	4	2439	113,3 7
607 2	10	2021	15728	1	397	BV320979 20	202110144749	1	3	20/10/2021 11:19	20/10/2021 14:47	Interna-Não programada-Meio ambiente-Vento	13800	17	2439	58,89
607 2	10	2021	14944	2	341	MR31092 106	202110144752	1	3	19/10/2021 08:07	19/10/2021 22:12	Interna-Não programada-Meio ambiente-Vento	220	1	23787	14,08
607 2	10	2021	14860	3	198	AX123985 49	202110144757	1	3	19/10/2021 10:57	19/10/2021 17:04	Interna-Não programada-Meio ambiente-Vento	13800	100	25917	610,3 3
607 2	10	2021	14956	31	114	MY21378 253	202110144762	1	3	19/10/2021 10:59	19/10/2021 20:15	Interna-Não programada-Meio ambiente-Descarga Atmosférica	220	1	32092	9,26
607 2	10	2021	14929	1	463	MS12220 561	202110144763	1	3	19/10/2021 10:30	19/10/2021 13:04	Interna-Não programada-Meio ambiente-Vento	13800	11	18778	28,22
607 2	10	2021	14923	2	309	FN210318 13	202110144767	1	3	19/10/2021 11:00	19/10/2021 15:09	Interna-Não programada-Meio ambiente-Descarga Atmosférica	220	1	32349	4,15
607 2	10	2021	14978	31	216	TL123442 27	202110144770	1	3	19/10/2021 11:00	19/10/2021 13:07	Interna-Não programada-Meio ambiente-Descarga Atmosférica	220	1	8616	2,10
607 2	10	2021	14863	2	580	10003143 390	202110144774	1	3	19/10/2021 11:01	19/10/2021 13:49	Interna-Não programada-Meio ambiente-Vento	220	1	91449	2,80
607 2	10	2021	14947	1	132	16003624 0	202110144775	1	3	19/10/2021 11:01	19/10/2021 15:18	Interna-Não programada-Meio ambiente-Vento	220	1	13506	4,28
607 2	10	2021	14980	2	171	SM12000 057	202110144779	1	3	19/10/2021 11:01	19/10/2021 22:29	Interna-Não programada-Meio ambiente-Árvore ou Vegetação	220	1	13656	11,46
607 2	10	2021	14980	2	171	SM12000 057	202110144779	1	3	19/10/2021 22:34	20/10/2021 12:57	Interna-Não programada-Meio ambiente-Árvore ou Vegetação	220	1	13656	14,39
607 2	10	2021	15729	7	245	RV110628 12	202110144781	1	3	19/10/2021 13:41	19/10/2021 15:33	Interna-Não programada-Meio ambiente-Vento	220	172	14798	322,1 2

607 2	10	2021	14902	3	49	SL121256 16	202110144794	1	3	19/10/2021 09:44	19/10/2021 16:27	Interna-Não programada-Meio ambiente-Vento	13800	10	5197	67,12
607 2	10	2021	14916	2	76	CH213847 80	202110144800	1	3	19/10/2021 11:04	19/10/2021 11:56	Interna-Não programada-Meio ambiente-Vento	220	12	18968	10,36
607 2	10	2021	16474	12	61	12277411	202110144806	1	3	19/10/2021 11:04	19/10/2021 14:38	Interna-Não programada-Meio ambiente-Vento	220	1	17724	3,55
607 2	10	2021	14982	4	489	CN112140 24	202110144808	1	3	19/10/2021 09:56	19/10/2021 13:49	Interna-Não programada-Meio ambiente-Vento	220	48	35495	186,3 5
607 2	10	2021	14907	22	58	GN12000 332	202110144821	1	3	19/10/2021 10:27	19/10/2021 12:28	Interna-Não programada-Meio ambiente-Descarga Atmosférica	13800	146	44418	294,3 5
607 2	10	2021	15746	32	563	85800039 47	202110144822	1	3	19/10/2021 11:07	21/10/2021 01:59	Interna-Não programada-Meio ambiente-Vento	220	1	10061	38,86
607 2	10	2021	14951	31	137	ZN214255 10	202110144823	1	3	19/10/2021 11:07	19/10/2021 16:03	Interna-Não programada-Meio ambiente-Descarga Atmosférica	220	1	15005	4,92
607 2	10	2021	14924	30	88	IB120785 67	202110144831	1	3	19/10/2021 10:09	19/10/2021 16:47	Interna-Não programada-Meio ambiente-Árvore ou Vegetação	34500	2	9944	13,28
607 2	10	2021	14924	30	88	IB120785 67	202110144831	1	3	19/10/2021 10:09	19/10/2021 22:15	Interna-Não programada-Meio ambiente-Árvore ou Vegetação	34500	13	9944	157,2 7
607 2	10	2021	15746	31	563	NA123492 03	202110144837	1	3	19/10/2021 10:04	20/10/2021 10:26	Interna-Não programada-Meio ambiente-Vento	34500	2	10061	48,72
607 2	10	2021	16478	2	332	VI210823 49	202110144838	1	3	19/10/2021 11:09	19/10/2021 13:04	Interna-Não programada-Meio ambiente-Vento	220	1	8600	1,90
607 2	10	2021	16481	2	574	ZN2121411 03	202110144841	1	3	19/10/2021 11:10	19/10/2021 14:09	Interna-Não programada-Meio ambiente-Descarga Atmosférica	13800	21	5686	62,35
607 2	10	2021	14944	1	294	MR21015 100	202110144843	1	3	19/10/2021 11:11	19/10/2021 16:49	Interna-Não programada-Meio ambiente-Descarga Atmosférica	220	1	23787	5,63
607 2	10	2021	16484	34	328	RV123034 93	202110144848	1	3	19/10/2021 10:50	19/10/2021 18:49	Interna-Não programada-Meio ambiente-Vento	34500	4	6507	31,88
607 2	10	2021	14904	34	283	FB113979 23	202110144862	1	3	19/10/2021 11:16	19/10/2021 21:52	Interna-Não programada-Meio ambiente-Vento	220	1	11431	10,60
607 2	10	2021	14923	1	85	73013431 3	202110144867	1	3	19/10/2021 11:16	19/10/2021 15:30	Interna-Não programada-Meio ambiente-Vento	220	1	32349	4,23
607 2	10	2021	16493	2	107	95700017 13	202110144871	1	3	19/10/2021 11:17	19/10/2021 13:30	Interna-Não programada-Meio ambiente-Vento	220	1	16165	2,21
607 2	10	2021	14879	35	27	CAA210 84331	202110144877	1	3	19/10/2021 11:17	20/10/2021 10:58	Interna-Não programada-Meio ambiente-Descarga Atmosférica	220	2	28625	47,34
607 2	10	2021	14971	5	421	12010618 8	202110144880	1	3	19/10/2021 11:18	19/10/2021 14:35	Interna-Não programada-Meio ambiente-Vento	220	1	52255	3,28
607 2	10	2021	14930	1	259	FA123977 19	202110144882	1	3	19/10/2021 08:12	19/10/2021 12:45	Interna-Não programada-Meio ambiente-Vento	13800	27	53161	122,7 4
607 2	10	2021	16484	33	570	MV21213 386	202110144885	1	3	19/10/2021 10:05	19/10/2021 13:02	Interna-Não programada-Meio ambiente-Descarga Atmosférica	220	3	6507	8,82
607 2	10	2021	16492	3	3	AN213494 48	202110144889	1	3	19/10/2021 11:19	19/10/2021 12:35	Interna-Não programada-Meio ambiente-Vento	220	1	4617	1,25
607 2	10	2021	14939	2	352	MQ211147 236	202110144893	1	3	19/10/2021 11:20	20/10/2021 09:57	Interna-Não programada-Meio ambiente-Vento	220	1	13683	22,60
607 2	10	2021	16494	31	583	NQ12391 782	202110144897	1	3	19/10/2021 11:22	19/10/2021 19:35	Interna-Não programada-Meio ambiente-Vento	34500	87	17220	714,7 1
607 2	10	2021	14906	2	56	55020454 4	202110144899	1	3	19/10/2021 11:22	19/10/2021 19:17	Interna-Não programada-Meio ambiente-Vento	220	1	31119	7,91
607 2	10	2021	16476	12	453	12363534	202110144900	1	3	19/10/2021 11:22	19/10/2021 15:15	Interna-Não programada-Meio ambiente-Vento	220	1	34492	3,88
607 2	10	2021	14957	1	145	PG212179 42	202110144909	1	3	19/10/2021 11:25	19/10/2021 22:24	Interna-Não programada-Meio ambiente-Descarga Atmosférica	220	1	4499	10,98
607 2	10	2021	14971	7	421	12001628 0	202110144914	1	3	19/10/2021 11:25	19/10/2021 15:21	Interna-Não programada-Meio ambiente-Vento	220	1	52255	3,92
607 2	10	2021	16489	4	32	CN122319 92	202110144915	1	3	19/10/2021 10:09	19/10/2021 16:15	Interna-Não programada-Meio ambiente-Vento	13800	46	9986	280,2 7

607 2	10	2021	16484	32	570	RV212609 98	202110144919	1	3	19/10/2021 10:02	20/10/2021 02:01	Interna-Não programada-Meio ambiente-Vento	220	1	6507	15,97
607 2	10	2021	14954	36	346	KR123762 80	202110144922	1	3	19/10/2021 11:24	19/10/2021 16:40	Interna-Não programada-Meio ambiente-Vento	34500	51	3392	268,5 7
607 2	10	2021	14933	2	102	JA121942 98	202110144925	1	3	19/10/2021 11:27	19/10/2021 15:25	Interna-Não programada-Meio ambiente-Descarga Atmosférica	13800	4	19028	15,84
607 2	10	2021	16483	31	385	RQ211534 01	202110144938	1	3	19/10/2021 11:29	19/10/2021 18:37	Interna-Não programada-Meio ambiente-Descarga Atmosférica	220	1	7376	7,13
607 2	10	2021	14985	3	180	64008932 0	202110144946	1	3	19/10/2021 09:03	19/10/2021 14:41	Interna-Não programada-Meio ambiente-Vento	220	1	23835	5,63
607 2	10	2021	15747	5	148	10021586 940	202110144950	1	3	19/10/2021 11:30	19/10/2021 15:57	Interna-Não programada-Meio ambiente-Vento	220	1	14576	4,44
607 2	10	2021	14889	30	34	CT213770 06	202110144951	1	3	19/10/2021 11:30	19/10/2021 14:21	Interna-Não programada-Meio ambiente-Descarga Atmosférica	220	1	20406	2,84
607 2	10	2021	15749	31	173	CX211711 77	202110144953	1	3	19/10/2021 11:30	20/10/2021 12:25	Interna-Não programada-Meio ambiente-Descarga Atmosférica	220	1	14603	24,90
607 2	10	2021	14971	5	421	10020030 159	202110144955	1	3	19/10/2021 11:30	19/10/2021 13:42	Interna-Não programada-Meio ambiente-Vento	220	1	52255	2,19
607 2	10	2021	15739	9	62	10002466 986	202110144961	1	3	19/10/2021 11:32	19/10/2021 15:53	Interna-Não programada-Meio ambiente-Vento	220	1	47056	4,34
607 2	10	2021	14863	3	5	20676750	202110144962	1	3	19/10/2021 11:32	19/10/2021 13:58	Interna-Não programada-Meio ambiente-Vento	220	1	91449	2,42
607 2	10	2021	14908	12	58	SW21156 449	202110144968	1	3	19/10/2021 11:32	19/10/2021 20:46	Interna-Não programada-Meio ambiente-Vento	220	1	44049	9,22
607 2	10	2021	14912	2	104	GT120503 51	202110144973	1	3	19/10/2021 10:59	19/10/2021 16:52	Interna-Não programada-Meio ambiente-Descarga Atmosférica	13800	5	6704	29,37
607 2	10	2021	14978	31	216	TL213886 43	202110144981	1	3	19/10/2021 11:34	19/10/2021 13:12	Interna-Não programada-Meio ambiente-Vento	220	1	8616	1,62
607 2	10	2021	15728	1	397	BV210710 03	202110144993	1	3	19/10/2021 11:37	19/10/2021 21:04	Interna-Não programada-Meio ambiente-Descarga Atmosférica	220	3	2439	28,35
607 2	10	2021	15733	1	43	KR120316 68	202110144999	1	3	19/10/2021 11:38	19/10/2021 19:11	Interna-Não programada-Meio ambiente-Vento	220	1	17318	7,55
607 2	10	2021	14946	1	312	OV123841 97	202110145004	1	3	19/10/2021 10:15	19/10/2021 13:53	Interna-Não programada-Meio ambiente-Vento	13800	7	10639	25,39
607 2	10	2021	15750	1	45	24900136 16	202110145007	1	3	19/10/2021 11:39	20/10/2021 10:38	Interna-Não programada-Meio ambiente-Vento	220	1	6310	22,98
607 2	10	2021	14953	1	488	PL210110 98	202110145015	1	3	19/10/2021 11:41	19/10/2021 14:22	Interna-Não programada-Meio ambiente-Vento	220	4	20177	10,67
607 2	10	2021	15739	11	62	14712209	202110145018	1	3	19/10/2021 11:42	19/10/2021 15:35	Interna-Não programada-Meio ambiente-Vento	220	1	47056	3,88
607 2	10	2021	14940	1	565	LZ213485 74	202110145020	1	3	19/10/2021 11:42	19/10/2021 13:51	Interna-Não programada-Meio ambiente-Descarga Atmosférica	220	1	95622	2,14
607 2	10	2021	14933	1	102	JAAA2106 4335	202110145027	1	3	19/10/2021 11:43	19/10/2021 16:04	Interna-Não programada-Meio ambiente-Descarga Atmosférica	220	1	19028	4,34
607 2	10	2021	14956	31	261	MY21303 659	202110145038	1	3	19/10/2021 11:45	19/10/2021 13:42	Interna-Não programada-Meio ambiente-Descarga Atmosférica	220	1	32092	1,94
607 2	10	2021	14892	30	37	IY120898 31	202110145042	1	3	19/10/2021 11:46	19/10/2021 19:52	Interna-Não programada-Meio ambiente-Vento	34500	8	3884	64,88
607 2	10	2021	14862	5	5	10031997 510	202110145050	1	3	19/10/2021 11:48	19/10/2021 17:52	Interna-Não programada-Meio ambiente-Vento	220	1	23704	6,06
607 2	10	2021	14873	1	18	DF112004 48	202110145051	1	3	19/10/2021 11:48	19/10/2021 17:08	Interna-Não programada-Meio ambiente-Descarga Atmosférica	220	1	6164	5,32
607 2	10	2021	16476	11	453	10010664 996	202110145052	1	3	19/10/2021 11:48	19/10/2021 15:42	Interna-Não programada-Meio ambiente-Vento	220	1	34492	3,89
607 2	10	2021	16490	4	59	GN11001 970	202110145056	1	3	19/10/2021 07:31	19/10/2021 13:34	Interna-Não programada-Meio ambiente-Descarga Atmosférica	220	82	23890	494,9 2
607 2	10	2021	16493	1	107	LB122679 02	202110145062	1	3	19/10/2021 11:50	19/10/2021 22:31	Interna-Não programada-Meio ambiente-Vento	13800	5	16165	53,44



607 2	10	2021	16493	1	107	LB122679 02	202110145062	1	3	19/10/2021 20:02	19/10/2021 22:31	Interna-Não programada-Meio ambiente-Vento	13800	115	16165	286,4 5
607 2	10	2021	16494	2	129	27500193 76	202110145067	1	3	19/10/2021 11:51	20/10/2021 15:47	Interna-Não programada-Meio ambiente-Vento	220	1	17220	27,92
607 2	10	2021	16491	1	164	MD21398 969	202110145070	1	3	19/10/2021 11:51	19/10/2021 14:41	Interna-Não programada-Meio ambiente-Vento	220	1	17301	2,82
607 2	10	2021	16486	2	234	MR16429 756	202110145077	1	3	19/10/2021 11:47	19/10/2021 14:18	Interna-Não programada-Meio ambiente-Vento	34500	119	3402	298,8 2
607 2	10	2021	14944	1	341	MR16429 756	202110145077	1	3	19/10/2021 11:47	19/10/2021 14:18	Interna-Não programada-Meio ambiente-Vento	34500	273	23787	685,5 3
607 2	10	2021	14944	2	341	MR16430 890	202110145077	1	3	19/10/2021 11:47	19/10/2021 14:22	Interna-Não programada-Meio ambiente-Vento	34500	362	23787	932,1 5
607 2	10	2021	14944	31	124	O1240414	202110145077	1	3	19/10/2021 11:47	19/10/2021 15:27	Interna-Não programada-Meio ambiente-Vento	34500	24	23787	88,04
607 2	10	2021	14944	31	124	O1240414	202110145077	1	3	19/10/2021 11:47	19/10/2021 22:45	Interna-Não programada-Meio ambiente-Vento	34500	23	23787	252,1 0
607 2	10	2021	14944	31	124	MR10396 045	202110145077	1	3	19/10/2021 11:47	19/10/2021 22:53	Interna-Não programada-Meio ambiente-Vento	34500	18	23787	199,6 8
607 2	10	2021	14944	31	124	MR13131 452	202110145077	1	3	19/10/2021 11:47	19/10/2021 23:47	Interna-Não programada-Meio ambiente-Vento	34500	32	23787	383,6 0
607 2	10	2021	16486	2	234	MR10394 713	202110145077	1	3	20/10/2021 07:49	20/10/2021 08:24	Interna-Não programada-Meio ambiente-Vento	34500	119	3402	71,10
607 2	10	2021	14944	1	341	MR10394 713	202110145077	1	3	20/10/2021 07:49	20/10/2021 08:24	Interna-Não programada-Meio ambiente-Vento	34500	258	23787	154,1 6
607 2	10	2021	14944	3	124	MR10394 713	202110145077	1	3	20/10/2021 07:49	20/10/2021 09:31	Interna-Não programada-Meio ambiente-Vento	34500	212	23787	361,9 9
607 2	10	2021	14944	3	124	MR10394 713	202110145077	1	3	20/10/2021 07:49	20/10/2021 09:52	Interna-Não programada-Meio ambiente-Vento	34500	4	23787	8,24
607 2	10	2021	14944	3	124	MR10394 713	202110145077	1	3	20/10/2021 07:49	20/10/2021 11:15	Interna-Não programada-Meio ambiente-Vento	34500	24	23787	82,39
607 2	10	2021	14944	3	124	MR10394 713	202110145077	1	3	20/10/2021 07:49	20/10/2021 11:25	Interna-Não programada-Meio ambiente-Vento	34500	11	23787	39,59
607 2	10	2021	14944	3	124	MR10394 713	202110145077	1	3	20/10/2021 07:49	20/10/2021 14:20	Interna-Não programada-Meio ambiente-Vento	34500	55	23787	359,0 3
607 2	10	2021	14911	1	71	GS111955 60	202110145086	1	3	19/10/2021 11:54	20/10/2021 15:59	Interna-Não programada-Meio ambiente-Vento	220	1	14728	28,07
607 2	10	2021	14911	31	71	GS213110 91	202110145088	1	3	19/10/2021 11:55	19/10/2021 16:45	Interna-Não programada-Meio ambiente-Descarga Atmosférica	220	1	14728	4,83
607 2	10	2021	14859	2	419	ZN122058 28	202110145093	1	3	19/10/2021 10:50	19/10/2021 14:20	Interna-Não programada-Meio ambiente-Vento	13800	19	25907	66,28
607 2	10	2021	14887	32	225	CM12294 563	202110145095	1	3	19/10/2021 08:22	19/10/2021 14:40	Interna-Não programada-Meio ambiente-Vento	34500	2	3376	12,59
607 2	10	2021	14879	2	27	CAA2211 34892	202110145097	1	3	19/10/2021 08:13	20/10/2021 10:02	Interna-Não programada-Meio ambiente-Descarga Atmosférica	220	1	28625	25,81
607 2	10	2021	14898	31	50	EAAA2124 9745	202110145100	1	3	19/10/2021 11:56	19/10/2021 21:13	Interna-Não programada-Meio ambiente-Vento	220	1	12434	9,27
607 2	10	2021	15727	1	322	BV311950 00	202110145102	1	3	19/10/2021 11:57	19/10/2021 14:40	Interna-Não programada-Meio ambiente-Descarga Atmosférica	220	1	12761	2,72
607 2	10	2021	14907	2	58	12183167	202110145105	1	3	19/10/2021 11:57	19/10/2021 15:57	Interna-Não programada-Meio ambiente-Vento	220	1	44418	3,99
607 2	10	2021	14887	33	225	CM21130 988	202110145114	1	3	19/10/2021 11:58	19/10/2021 20:55	Interna-Não programada-Meio ambiente-Vento	220	1	3376	8,94
607 2	10	2021	14917	1	123	GY123938 12	202110145117	1	3	19/10/2021 10:50	19/10/2021 16:17	Interna-Não programada-Meio ambiente-Descarga Atmosférica	13800	27	6222	146,7 1
607 2	10	2021	15734	35	347	IP124088 37	202110145122	1	3	19/10/2021 11:59	19/10/2021 15:24	Interna-Não programada-Meio ambiente-Vento	220	1	2494	3,40
607 2	10	2021	14951	2	137	MU123332 77	202110145124	1	3	19/10/2021 08:36	19/10/2021 15:35	Interna-Não programada-Meio ambiente-Vento	13800	3	15005	20,94

607 2	10	2021	16489	4	32	CN184547 04TS	202110145125	1	3	19/10/2021 12:00	19/10/2021 18:49	Interna-Não programada-Meio ambiente-Vento	13800	130	9986	884,0 4
607 2	10	2021	14980	32	171	SM12128 351	202110145126	1	3	19/10/2021 11:59	19/10/2021 19:23	Interna-Não programada-Meio ambiente-Descarga Atmosférica	34500	21	13656	155,2 3
607 2	10	2021	14963	31	152	PO122419 96	202110145135	1	3	19/10/2021 11:55	19/10/2021 14:04	Interna-Não programada-Meio ambiente-Descarga Atmosférica	34500	82	27095	176,0 0
607 2	10	2021	14923	32	85	ME12204 903	202110145137	1	3	19/10/2021 12:03	19/10/2021 16:15	Interna-Não programada-Meio ambiente-Descarga Atmosférica	34500	3	32349	12,63
607 2	10	2021	14978	32	216	JL211318 33	202110145139	1	3	19/10/2021 12:03	20/10/2021 09:21	Interna-Não programada-Meio ambiente-Vento	220	2	8616	42,58
607 2	10	2021	14894	2	204	PV212580 71	202110145140	1	3	19/10/2021 12:04	19/10/2021 20:59	Interna-Não programada-Meio ambiente-Vento	220	1	18031	8,92
607 2	10	2021	14945	1	185	17800276 83	202110145141	1	3	19/10/2021 12:04	20/10/2021 00:42	Interna-Não programada-Meio ambiente-Vento	220	1	9866	12,63
607 2	10	2021	14968	2	305	EU210267 73	202110145144	1	3	19/10/2021 12:04	19/10/2021 14:31	Interna-Não programada-Meio ambiente-Vento	220	1	10279	2,44
607 2	10	2021	14916	1	209	SD110462 29	202110145145	1	3	19/10/2021 10:29	19/10/2021 15:42	Interna-Não programada-Meio ambiente-Vento	220	10	18968	52,07
607 2	10	2021	14910	3	55	GR113293 85	202110145146	1	3	19/10/2021 12:05	20/10/2021 07:45	Interna-Não programada-Meio ambiente-Vento	220	161	18850	3168, 39
607 2	10	2021	14951	1	137	MJ122495 18	202110145154	1	3	19/10/2021 09:07	19/10/2021 14:14	Interna-Não programada-Meio ambiente-Descarga Atmosférica	13800	51	15005	260,8 7
607 2	10	2021	14974	33	166	SH104182 44	202110145156	1	3	19/10/2021 11:55	19/10/2021 12:04	Interna-Não programada-Meio ambiente-Vento	34500	11	2018	1,63
607 2	10	2021	14946	1	392	10012091 004	202110145162	1	3	19/10/2021 12:07	19/10/2021 15:55	Interna-Não programada-Meio ambiente-Vento	220	1	10639	3,78
607 2	10	2021	14859	1	168	SN212148 17	202110145169	1	3	19/10/2021 12:09	19/10/2021 15:51	Interna-Não programada-Meio ambiente-Vento	220	1	25907	3,69
607 2	10	2021	14896	2	524	SO2122315 22	202110145177	1	3	19/10/2021 07:38	19/10/2021 16:35	Interna-Não programada-Meio ambiente-Vento	13800	30	4292	268,0 3
607 2	10	2021	14953	4	330	PL210000 06	202110145178	1	3	19/10/2021 12:11	19/10/2021 23:51	Interna-Não programada-Meio ambiente-Descarga Atmosférica	220	1	20177	11,67
607 2	10	2021	15741	16	420	12335484	202110145181	1	3	19/10/2021 12:11	19/10/2021 15:58	Interna-Não programada-Meio ambiente-Vento	220	1	77540	3,78
607 2	10	2021	14930	35	374	FAAA2118 0754	202110145184	1	3	19/10/2021 12:11	19/10/2021 14:23	Interna-Não programada-Meio ambiente-Vento	220	2	53161	4,38
607 2	10	2021	14968	1	232	DM11226 293	202110145191	1	3	20/10/2021 13:58	20/10/2021 16:51	Interna-Não programada-Meio ambiente-Vento	220	61	10279	175,8 8
607 2	10	2021	14963	31	152	PO120206 18	202110145193	1	3	19/10/2021 11:37	19/10/2021 14:02	Interna-Não programada-Meio ambiente-Vento	34500	24	27095	57,99
607 2	10	2021	14939	31	112	MQ21342 057	202110145198	1	3	19/10/2021 12:13	19/10/2021 22:03	Interna-Não programada-Meio ambiente-Vento	220	1	13683	9,82
607 2	10	2021	14953	1	314	PP211180 47	202110145199	1	3	19/10/2021 12:13	20/10/2021 03:24	Interna-Não programada-Meio ambiente-Vento	220	1	20177	15,17
607 2	10	2021	16487	4	63	15346780	202110145201	1	3	19/10/2021 12:14	19/10/2021 15:57	Interna-Não programada-Meio ambiente-Vento	220	1	41335	3,72
607 2	10	2021	14973	2	163	RB212861 34	202110145204	1	3	19/10/2021 12:14	20/10/2021 17:19	Interna-Não programada-Meio ambiente-Árvore ou Vegetação	220	1	11878	29,08
607 2	10	2021	14893	31	243	SX213144 76	202110145206	1	3	19/10/2021 12:14	19/10/2021 17:45	Interna-Não programada-Meio ambiente-Descarga Atmosférica	220	1	5054	5,51
607 2	10	2021	14930	1	374	61001532 1	202110145207	1	3	19/10/2021 12:14	19/10/2021 13:17	Interna-Não programada-Meio ambiente-Vento	220	1	53161	1,04
607 2	10	2021	14918	33	1	SI1232975 5	202110145209	1	3	19/10/2021 10:04	19/10/2021 15:09	Interna-Não programada-Meio ambiente-Descarga Atmosférica	34500	6	33253	30,50
607 2	10	2021	14862	31	5	21067472	202110145210	1	3	19/10/2021 12:14	20/10/2021 04:31	Interna-Não programada-Meio ambiente-Descarga Atmosférica	34500	2	23704	32,56
607 2	10	2021	14862	32	5	21067472	202110145210	1	3	19/10/2021 12:14	20/10/2021 04:31	Interna-Não programada-Meio ambiente-Descarga Atmosférica	34500	2	23704	32,56

607 2	10	2021	14963	33	152	MX12226 414	202110145226	1	3	19/10/2021 08:00	19/10/2021 15:39	Interna-Não programada-Meio ambiente-Descarga Atmosférica	34500	6	27095	45,84
607 2	10	2021	15741	17	420	10026633 394	202110145232	1	3	19/10/2021 12:20	19/10/2021 15:23	Interna-Não programada-Meio ambiente-Vento	220	1	77540	3,05
607 2	10	2021	16480	8	386	LZ121199 65	202110145234	1	3	19/10/2021 12:20	19/10/2021 14:39	Interna-Não programada-Meio ambiente-Descarga Atmosférica	13800	21	32548	48,51
607 2	10	2021	14858	5	373	10018186 333	202110145235	1	3	19/10/2021 12:20	19/10/2021 15:39	Interna-Não programada-Meio ambiente-Vento	220	1	68381	3,31
607 2	10	2021	14894	2	40	26000475 3	202110145236	1	3	19/10/2021 12:20	19/10/2021 19:11	Interna-Não programada-Meio ambiente-Vento	220	1	18031	6,84
607 2	10	2021	15748	1	354	BC123117 23	202110145246	1	3	19/10/2021 12:21	19/10/2021 15:50	Interna-Não programada-Meio ambiente-Vento	13800	3	11644	10,40
607 2	10	2021	14923	30	87	IS1213939 4	202110145247	1	3	19/10/2021 10:25	19/10/2021 14:16	Interna-Não programada-Meio ambiente-Vento	34500	3	32349	11,52
607 2	10	2021	14881	32	30	CP213710 31	202110145255	1	3	19/10/2021 12:23	19/10/2021 14:13	Interna-Não programada-Meio ambiente-Descarga Atmosférica	220	1	11745	1,83
607 2	10	2021	14977	1	316	PV122896 56	202110145274	1	3	19/10/2021 12:26	19/10/2021 17:27	Interna-Não programada-Meio ambiente-Vento	13800	7	6251	35,11
607 2	10	2021	15734	36	347	KR121837 25	202110145280	1	3	19/10/2021 07:43	19/10/2021 15:09	Interna-Não programada-Meio ambiente-Descarga Atmosférica	34500	2	2494	14,87
607 2	10	2021	14924	2	302	77001464 1	202110145284	1	3	19/10/2021 12:28	19/10/2021 18:43	Interna-Não programada-Meio ambiente-Vento	220	1	9944	6,25
607 2	10	2021	15748	34	584	CM121292 738RE	202110145289	1	3	19/10/2021 08:26	19/10/2021 18:04	Interna-Não programada-Meio ambiente-Vento	34500	51	11644	490,7 6
607 2	10	2021	14889	2	359	CT1210000 91	202110145298	1	3	19/10/2021 12:31	19/10/2021 16:49	Interna-Não programada-Meio ambiente-Vento	220	2	20406	8,58
607 2	10	2021	14973	31	163	RB211143 47	202110145299	1	3	19/10/2021 12:31	20/10/2021 11:56	Interna-Não programada-Meio ambiente-Vento	220	1	11878	23,41
607 2	10	2021	14973	31	163	RB120700 14	202110145299	1	3	20/10/2021 08:16	20/10/2021 10:48	Interna-Não programada-Meio ambiente-Vento	34500	2	11878	5,06
607 2	10	2021	14860	3	198	AX211946 76	202110145308	1	3	19/10/2021 12:32	19/10/2021 23:06	Interna-Não programada-Meio ambiente-Descarga Atmosférica	220	1	25917	10,55
607 2	10	2021	14929	2	93	IK120230 43	202110145320	1	3	19/10/2021 12:14	19/10/2021 15:20	Interna-Não programada-Meio ambiente-Descarga Atmosférica	13800	94	18778	291,3 0
607 2	10	2021	14978	31	216	TL123227 05	202110145322	1	3	19/10/2021 08:24	19/10/2021 13:36	Interna-Não programada-Meio ambiente-Descarga Atmosférica	34500	12	8616	62,27
607 2	10	2021	14977	2	316	SF213777 51	202110145326	1	3	19/10/2021 12:35	19/10/2021 19:06	Interna-Não programada-Meio ambiente-Vento	220	1	6251	6,51
607 2	10	2021	14883	3	32	CN212986 56	202110145354	1	3	19/10/2021 12:41	20/10/2021 02:20	Interna-Não programada-Meio ambiente-Vento	220	1	19497	13,64
607 2	10	2021	14963	33	152	MX12270 942	202110145357	1	3	19/10/2021 12:41	19/10/2021 19:47	Interna-Não programada-Meio ambiente-Vento	34500	50	27095	354,2 2
607 2	10	2021	14883	3	32	CN113094 01	202110145365	1	3	19/10/2021 11:14	19/10/2021 15:05	Interna-Não programada-Meio ambiente-Vento	220	59	19497	226,2 8
607 2	10	2021	14881	32	30	7252234	202110145368	1	3	19/10/2021 12:43	19/10/2021 18:05	Interna-Não programada-Meio ambiente-Descarga Atmosférica	34500	2	11745	10,71
607 2	10	2021	14958	2	146	PJ120000 79	202110145381	1	3	19/10/2021 11:32	20/10/2021 08:27	Interna-Não programada-Meio ambiente-Descarga Atmosférica	13800	30	11518	627,4 0
607 2	10	2021	15734	1	186	LZ211721 39	202110145389	1	3	19/10/2021 12:48	19/10/2021 18:00	Interna-Não programada-Meio ambiente-Vento	220	1	2494	5,18
607 2	10	2021	16482	6	577	SH212716 80	202110145403	1	3	19/10/2021 12:51	20/10/2021 03:19	Interna-Não programada-Meio ambiente-Vento	220	1	16525	14,47
607 2	10	2021	14916	31	209	SD211655 87	202110145413	1	3	19/10/2021 08:35	19/10/2021 17:48	Interna-Não programada-Meio ambiente-Vento	220	2	18968	18,43
607 2	10	2021	16485	32	576	PU213835 38	202110145417	1	3	19/10/2021 12:54	19/10/2021 16:44	Interna-Não programada-Meio ambiente-Vento	220	2	5037	7,66
607 2	10	2021	14939	31	112	MQ21236 303	202110145419	1	3	19/10/2021 12:54	19/10/2021 20:11	Interna-Não programada-Meio ambiente-Vento	220	1	13683	7,28

607 2	10	2021	15748	33	584	IP212314 57	202110145422	1	3	19/10/2021 12:55	19/10/2021 21:25	Interna-Não programada-Meio ambiente-Vento	220	1	11644	8,49
607 2	10	2021	14985	3	180	UR123904 88	202110145424	1	3	19/10/2021 08:56	19/10/2021 15:00	Interna-Não programada-Meio ambiente-Vento	13800	7	23835	42,37
607 2	10	2021	14916	32	209	SD212187 74	202110145425	1	3	19/10/2021 12:56	20/10/2021 09:04	Interna-Não programada-Meio ambiente-Vento	220	3	18968	60,40
607 2	10	2021	14971	3	421	12023219 4	202110145435	1	3	19/10/2021 12:57	19/10/2021 14:10	Interna-Não programada-Meio ambiente-Vento	220	1	52255	1,21
607 2	10	2021	14865	1	9	91002755 9	202110145443	1	3	19/10/2021 12:59	20/10/2021 09:11	Interna-Não programada-Meio ambiente-Vento	220	1	17422	20,19
607 2	10	2021	14956	2	242	MY21332 642	202110145446	1	3	19/10/2021 12:59	19/10/2021 19:49	Interna-Não programada-Meio ambiente-Descarga Atmosférica	220	1	32092	6,82
607 2	10	2021	15749	34	173	SG122434 03	202110145448	1	3	19/10/2021 13:00	19/10/2021 21:41	Interna-Não programada-Meio ambiente-Descarga Atmosférica	220	1	14603	8,67
607 2	10	2021	14881	32	30	BH113310 43	202110145453	1	3	19/10/2021 13:01	19/10/2021 19:47	Interna-Não programada-Meio ambiente-Descarga Atmosférica	220	2	11745	13,51
607 2	10	2021	14962	1	41	ED120470 58RE	202110145454	1	3	19/10/2021 12:45	20/10/2021 13:49	Interna-Não programada-Meio ambiente-Descarga Atmosférica	13800	26	14960	651,4 6
607 2	10	2021	15734	2	394	KR123048 69	202110145462	1	3	19/10/2021 09:27	19/10/2021 13:34	Interna-Não programada-Meio ambiente-Descarga Atmosférica	13800	12	2494	49,23
607 2	10	2021	14889	2	263	OU21376 098	202110145466	1	3	19/10/2021 13:03	19/10/2021 14:32	Interna-Não programada-Meio ambiente-Vento	220	1	20406	1,47
607 2	10	2021	14944	4	124	10029479 418	202110145469	1	3	19/10/2021 13:05	19/10/2021 17:48	Interna-Não programada-Meio ambiente-Vento	220	1	23787	4,71
607 2	10	2021	15733	1	43	KR210902 12	202110145477	1	3	19/10/2021 13:07	19/10/2021 19:44	Interna-Não programada-Meio ambiente-Vento	220	1	17318	6,61
607 2	10	2021	14860	2	365	SN123822 52	202110145481	1	3	19/10/2021 11:24	20/10/2021 08:46	Interna-Não programada-Meio ambiente-Vento	13800	8	25917	170,9 0
607 2	10	2021	14886	1	326	20400208 04	202110145485	1	3	19/10/2021 13:08	19/10/2021 15:41	Interna-Não programada-Meio ambiente-Vento	220	1	5491	2,55
607 2	10	2021	15749	1	173	SG110000 19	202110145486	1	3	19/10/2021 10:39	19/10/2021 19:19	Interna-Não programada-Meio ambiente-Descarga Atmosférica	220	192	14603	1663, 36
607 2	10	2021	14913	3	73	GT120448 51	202110145487	1	3	19/10/2021 12:59	20/10/2021 23:47	Interna-Não programada-Meio ambiente-Descarga Atmosférica	13800	11	15758	382,7 6
607 2	10	2021	14858	5	373	LA111366 97	202110145488	1	3	19/10/2021 13:09	19/10/2021 17:36	Interna-Não programada-Meio ambiente-Árvore ou Vegetação	220	23	68381	102,3 4
607 2	10	2021	15734	35	347	IP211636 34	202110145494	1	3	19/10/2021 13:10	19/10/2021 17:33	Interna-Não programada-Meio ambiente-Vento	220	1	2494	4,37
607 2	10	2021	14944	4	124	MR12223 465	202110145498	1	3	19/10/2021 12:32	19/10/2021 18:20	Interna-Não programada-Meio ambiente-Vento	13800	8	23787	46,34
607 2	10	2021	14980	2	495	BX211985 01	202110145501	1	3	18/10/2021 16:10	19/10/2021 17:48	Interna-Não programada-Meio ambiente-Vento	220	1	13656	25,63
607 2	10	2021	14928	32	260	SZ123486 17	202110145505	1	3	19/10/2021 11:28	19/10/2021 18:48	Interna-Não programada-Meio ambiente-Descarga Atmosférica	34500	11	11818	80,65
607 2	10	2021	14953	4	330	PL120000 58	202110145507	1	3	19/10/2021 08:15	19/10/2021 15:08	Interna-Não programada-Meio ambiente-Descarga Atmosférica	13800	6	20177	41,30
607 2	10	2021	14911	31	71	GS122822 76	202110145509	1	3	19/10/2021 13:13	19/10/2021 15:39	Interna-Não programada-Meio ambiente-Descarga Atmosférica	220	1	14728	2,43
607 2	10	2021	15747	4	148	PR210000 82	202110145510	1	3	19/10/2021 13:13	19/10/2021 16:10	Interna-Não programada-Meio ambiente-Vento	220	1	14576	2,95
607 2	10	2021	14989	1	80	10023487 621	202110145513	1	3	19/10/2021 13:13	19/10/2021 14:31	Interna-Não programada-Meio ambiente-Vento	220	1	23781	1,29
607 2	10	2021	14881	32	30	DV111871 94	202110145515	1	3	19/10/2021 13:13	19/10/2021 16:17	Interna-Não programada-Meio ambiente-Descarga Atmosférica	220	2	11745	6,10
607 2	10	2021	14987	2	201	66003453 0	202110145517	1	3	19/10/2021 13:14	19/10/2021 16:50	Interna-Não programada-Meio ambiente-Vento	220	1	17278	3,60
607 2	10	2021	14876	1	23	BJ104066 84	202110145521	1	3	19/10/2021 13:08	19/10/2021 15:19	Interna-Não programada-Meio ambiente-Vento	13800	602	10240	1314, 03

607 2	10	2021	14876	1	23	BJ104066 84	202110145521	1	3	19/10/2021 13:08	19/10/2021 15:45	Interna-Não programada-Meio ambiente-Vento	13800	2	10240	5,21
607 2	10	2021	14876	1	23	BJ104066 84	202110145521	1	3	19/10/2021 13:08	19/10/2021 19:50	Interna-Não programada-Meio ambiente-Vento	220	1	10240	6,69
607 2	10	2021	14876	1	23	BJ164295 85	202110145521	1	3	19/10/2021 15:28	19/10/2021 15:31	Interna-Não programada-Meio ambiente-Vento	13800	112	10240	6,72
607 2	10	2021	14876	1	23	BJ164295 85	202110145521	1	3	19/10/2021 15:28	19/10/2021 15:46	Interna-Não programada-Meio ambiente-Vento	13800	6	10240	1,78
607 2	10	2021	14876	1	23	BJ164295 85	202110145521	1	3	19/10/2021 15:28	19/10/2021 15:46	Interna-Não programada-Meio ambiente-Vento	13800	329	10240	100,7 1
607 2	10	2021	14876	1	23	BJ164295 85	202110145521	1	3	19/10/2021 15:28	19/10/2021 15:48	Interna-Não programada-Meio ambiente-Vento	13800	198	10240	66,88
607 2	10	2021	14876	1	23	BJ164295 85	202110145521	1	3	19/10/2021 15:28	19/10/2021 17:15	Interna-Não programada-Meio ambiente-Vento	13800	79	10240	141,0 4
607 2	10	2021	14876	1	23	BJ104007 64	202110145521	1	3	19/10/2021 15:31	19/10/2021 17:15	Interna-Não programada-Meio ambiente-Vento	220	1	10240	1,74
607 2	10	2021	14876	1	23	BJ103972 97	202110145521	1	3	19/10/2021 15:53	19/10/2021 17:15	Interna-Não programada-Meio ambiente-Vento	13800	198	10240	270,7 1
607 2	10	2021	15733	2	43	10004533 737	202110145525	1	3	19/10/2021 13:15	19/10/2021 16:51	Interna-Não programada-Meio ambiente-Vento	220	1	17318	3,59
607 2	10	2021	15727	1	322	BV310607 22	202110145537	1	3	19/10/2021 13:16	19/10/2021 16:54	Interna-Não programada-Meio ambiente-Vento	220	3	12761	10,87
607 2	10	2021	15738	1	62	GN11198 415	202110145538	1	3	19/10/2021 13:16	19/10/2021 15:58	Interna-Não programada-Meio ambiente-Vento	220	77	38310	206,7 5
607 2	10	2021	14890	1	506	CT123160 68	202110145544	1	3	19/10/2021 12:29	19/10/2021 16:15	Interna-Não programada-Meio ambiente-Descarga Atmosférica	13800	11	46335	41,48
607 2	10	2021	14887	32	225	CM12077 272	202110145545	1	3	19/10/2021 13:15	19/10/2021 16:09	Interna-Não programada-Meio ambiente-Vento	34500	5	3376	14,45
607 2	10	2021	14981	5	498	SW11092 643	202110145548	1	3	19/10/2021 13:18	19/10/2021 19:15	Interna-Não programada-Meio ambiente-Vento	220	61	44862	362,8 7
607 2	10	2021	14898	1	125	27100174 47	202110145554	1	3	19/10/2021 13:18	19/10/2021 18:14	Interna-Não programada-Meio ambiente-Vento	220	1	12434	4,92
607 2	10	2021	14979	3	202	CO210546 45	202110145559	1	3	19/10/2021 13:20	19/10/2021 16:05	Interna-Não programada-Meio ambiente-Descarga Atmosférica	220	1	17196	2,74
607 2	10	2021	16492	3	3	AN213494 48	202110145564	1	3	19/10/2021 13:21	19/10/2021 17:42	Interna-Não programada-Meio ambiente-Vento	220	1	4617	4,34
607 2	10	2021	14988	32	181	VI211665 09	202110145566	1	3	19/10/2021 13:22	20/10/2021 07:03	Interna-Não programada-Meio ambiente-Vento	220	1	4248	17,68
607 2	10	2021	15742	3	99	69015829 4	202110145567	1	3	19/10/2021 13:22	19/10/2021 18:14	Interna-Não programada-Meio ambiente-Vento	220	1	23365	4,86
607 2	10	2021	15749	35	173	10016694 390	202110145569	1	3	19/10/2021 13:22	19/10/2021 23:50	Interna-Não programada-Meio ambiente-Vento	220	1	14603	10,46
607 2	10	2021	14986	1	379	UT211953 76	202110145570	1	3	19/10/2021 13:22	19/10/2021 18:54	Interna-Não programada-Meio ambiente-Vento	220	1	2060	5,52
607 2	10	2021	14962	2	311	CO122930 27	202110145571	1	3	19/10/2021 10:06	20/10/2021 18:25	Interna-Não programada-Meio ambiente-Vento	13800	13	14960	419,9 6
607 2	10	2021	14925	4	88	IB121054 84	202110145572	1	3	19/10/2021 12:48	19/10/2021 17:19	Interna-Não programada-Meio ambiente-Descarga Atmosférica	13800	11	18387	49,65
607 2	10	2021	14860	2	198	AX120618 84	202110145573	1	3	19/10/2021 13:19	20/10/2021 01:08	Interna-Não programada-Meio ambiente-Vento	13800	14	25917	165,4 4
607 2	10	2021	16489	4	32	CN113093 84	202110145575	1	3	19/10/2021 13:23	19/10/2021 21:38	Interna-Não programada-Meio ambiente-Vento	220	59	9986	486,7 5
607 2	10	2021	14954	40	346	KR211184 15	202110145578	1	3	19/10/2021 13:24	19/10/2021 22:17	Interna-Não programada-Meio ambiente-Descarga Atmosférica	220	1	3392	8,88
607 2	10	2021	15734	36	347	KR211837 07	202110145582	1	3	19/10/2021 13:25	19/10/2021 19:12	Interna-Não programada-Meio ambiente-Vento	220	1	2494	5,78
607 2	10	2021	14905	1	362	BA122107 19	202110145594	1	3	19/10/2021 13:01	19/10/2021 18:24	Interna-Não programada-Meio ambiente-Descarga Atmosférica	13800	17	5384	91,28

607 2	10	2021	16482	5	166	SH120102 46	202110145607	1	3	19/10/2021 12:14	19/10/2021 14:57	Interna-Não programada-Meio ambiente-Vento	13800	21	16525	57,06
607 2	10	2021	14894	2	204	PV120001 19	202110145609	1	3	19/10/2021 13:30	19/10/2021 19:29	Interna-Não programada-Meio ambiente-Vento	13800	8	18031	47,82
607 2	10	2021	14918	1	262	PS112646 94	202110145610	1	3	19/10/2021 13:27	19/10/2021 15:41	Interna-Não programada-Meio ambiente-Vento	220	109	33253	241,9 2
607 2	10	2021	14971	1	421	10034964 752	202110145611	1	3	19/10/2021 13:30	19/10/2021 16:04	Interna-Não programada-Meio ambiente-Vento	220	1	52255	2,56
607 2	10	2021	15744	2	103	10020557 823	202110145616	1	3	19/10/2021 13:31	19/10/2021 17:01	Interna-Não programada-Meio ambiente-Vento	220	1	23926	3,50
607 2	10	2021	14880	1	28	CD210003 10	202110145617	1	3	19/10/2021 12:48	19/10/2021 22:27	Interna-Não programada-Meio ambiente-Vento	220	1	4981	9,65
607 2	10	2021	14939	31	112	MQ21238 495	202110145624	1	3	19/10/2021 13:32	20/10/2021 07:23	Interna-Não programada-Meio ambiente-Descarga Atmosférica	220	1	13683	17,84
607 2	10	2021	14885	11	61	13230608	202110145626	1	3	19/10/2021 13:32	19/10/2021 15:44	Interna-Não programada-Meio ambiente-Vento	220	1	34124	2,19
607 2	10	2021	16484	33	570	MV21054 399	202110145627	1	3	19/10/2021 13:32	19/10/2021 16:03	Interna-Não programada-Meio ambiente-Vento	220	1	6507	2,51
607 2	10	2021	14934	30	103	JT1211580 57	202110145633	1	3	19/10/2021 13:00	19/10/2021 22:05	Interna-Não programada-Meio ambiente-Vento	220	1	7069	9,09
607 2	10	2021	14934	30	103	JT122643 47	202110145633	1	3	19/10/2021 18:38	19/10/2021 22:40	Interna-Não programada-Meio ambiente-Vento	34500	2	7069	8,09
607 2	10	2021	16476	7	453	14336777	202110145638	1	3	19/10/2021 13:34	19/10/2021 19:09	Interna-Não programada-Meio ambiente-Vento	220	1	34492	5,57
607 2	10	2021	14918	31	1	VB123206 14	202110145639	1	3	19/10/2021 13:35	19/10/2021 15:25	Interna-Não programada-Meio ambiente-Vento	34500	16	33253	29,29
607 2	10	2021	14863	3	5	AN123350 72	202110145643	1	3	19/10/2021 12:37	19/10/2021 16:26	Interna-Não programada-Meio ambiente-Vento	13800	10	91449	38,06
607 2	10	2021	14929	3	93	17002907 4	202110145644	1	3	19/10/2021 13:36	19/10/2021 16:51	Interna-Não programada-Meio ambiente-Vento	220	1	18778	3,25
607 2	10	2021	14938	2	105	12900080 15	202110145645	1	3	19/10/2021 13:36	19/10/2021 16:15	Interna-Não programada-Meio ambiente-Vento	220	1	13572	2,65
607 2	10	2021	14964	2	486	QI211132 88	202110145650	1	3	19/10/2021 13:35	19/10/2021 18:24	Interna-Não programada-Meio ambiente-Descarga Atmosférica	220	1	27081	4,82
607 2	10	2021	14893	32	243	DJ122483 65	202110145657	1	3	19/10/2021 09:49	20/10/2021 20:24	Interna-Não programada-Meio ambiente-Descarga Atmosférica	34500	4	5054	138,3 2
607 2	10	2021	15734	36	347	LZ210655 80	202110145661	1	3	19/10/2021 13:38	20/10/2021 00:19	Interna-Não programada-Meio ambiente-Vento	220	1	2494	10,68
607 2	10	2021	14881	2	30	CP210607 98	202110145662	1	3	19/10/2021 13:38	19/10/2021 17:25	Interna-Não programada-Meio ambiente-Descarga Atmosférica	220	2	11745	7,54
607 2	10	2021	14963	3	152	84003154 3	202110145663	1	3	19/10/2021 13:39	19/10/2021 15:12	Interna-Não programada-Meio ambiente-Vento	220	1	27095	1,55
607 2	10	2021	15734	36	347	KR211636 66	202110145665	1	3	19/10/2021 13:39	19/10/2021 15:27	Interna-Não programada-Meio ambiente-Descarga Atmosférica	220	1	2494	1,79
607 2	10	2021	14984	4	176	GN16407 637	202110145667	1	3	19/10/2021 13:39	19/10/2021 17:51	Interna-Não programada-Meio ambiente-Vento	13800	459	42262	1924, 36
607 2	10	2021	14984	4	176	TR103960 28	202110145667	1	3	19/10/2021 17:51	19/10/2021 21:35	Interna-Não programada-Meio ambiente-Vento	13800	1935	42262	7198, 74
607 2	10	2021	14984	4	176	TR164133 01	202110145667	1	3	19/10/2021 18:01	19/10/2021 18:30	Interna-Não programada-Meio ambiente-Vento	13800	60	42262	28,73
607 2	10	2021	14984	4	176	TR164096 78	202110145667	1	3	19/10/2021 18:01	19/10/2021 21:40	Interna-Não programada-Meio ambiente-Vento	13800	2	42262	7,27
607 2	10	2021	15747	5	148	10018528 870	202110145668	1	3	19/10/2021 13:39	19/10/2021 17:09	Interna-Não programada-Meio ambiente-Vento	220	1	14576	3,49
607 2	10	2021	14985	2	180	NH12374 720	202110145670	1	3	19/10/2021 13:40	19/10/2021 18:26	Interna-Não programada-Meio ambiente-Vento	13800	9	23835	42,88
607 2	10	2021	14964	1	156	QI113700 01	202110145677	1	3	19/10/2021 13:40	19/10/2021 17:22	Interna-Não programada-Meio ambiente-Vento	220	36	27081	133,1 9

607 2	10	2021	16483	31	385	CN123920 73	202110145680	1	3	19/10/2021 13:41	19/10/2021 22:26	Interna-Não programada-Meio ambiente-Vento	34500	3	7376	26,24
607 2	10	2021	14956	31	114	MY12303 454RE	202110145685	1	3	19/10/2021 13:41	19/10/2021 23:37	Interna-Não programada-Meio ambiente-Descarga Atmosférica	34500	12	32092	119,0 3
607 2	10	2021	14904	34	283	FB122428 56	202110145687	1	3	19/10/2021 13:42	19/10/2021 19:36	Interna-Não programada-Meio ambiente-Vento	34500	2	11431	11,80
607 2	10	2021	14881	32	30	BH113315 07	202110145690	1	3	19/10/2021 13:42	19/10/2021 18:27	Interna-Não programada-Meio ambiente-Descarga Atmosférica	220	1	11745	4,74
607 2	10	2021	14980	2	171	SM12000 065	202110145692	1	3	19/10/2021 08:01	19/10/2021 14:51	Interna-Não programada-Meio ambiente-Vento	13800	18	13656	122,9 5
607 2	10	2021	14923	2	309	FN120606 93	202110145693	1	3	19/10/2021 13:43	19/10/2021 15:42	Interna-Não programada-Meio ambiente-Vento	13800	11	32349	21,80
607 2	10	2021	14879	1	141	22300288 51	202110145706	1	3	19/10/2021 13:44	20/10/2021 15:15	Interna-Não programada-Meio ambiente-Vento	220	1	28625	25,51
607 2	10	2021	14981	4	498	19006930 2	202110145707	1	3	19/10/2021 13:44	20/10/2021 12:39	Interna-Não programada-Meio ambiente-Vento	220	1	44862	22,90
607 2	10	2021	14940	1	565	LZ212839 16	202110145710	1	3	19/10/2021 13:45	19/10/2021 15:03	Interna-Não programada-Meio ambiente-Vento	220	1	95622	1,30
607 2	10	2021	14940	1	38	26801214 00	202110145713	1	3	19/10/2021 13:46	19/10/2021 23:06	Interna-Não programada-Meio ambiente-Vento	220	1	95622	9,33
607 2	10	2021	14944	1	294	MR21134 654	202110145715	1	3	19/10/2021 13:46	20/10/2021 07:40	Interna-Não programada-Meio ambiente-Descarga Atmosférica	220	1	23787	17,90
607 2	10	2021	16484	33	570	MV21260 819	202110145729	1	3	19/10/2021 13:49	19/10/2021 18:29	Interna-Não programada-Meio ambiente-Descarga Atmosférica	220	1	6507	4,66
607 2	10	2021	14905	2	196	GE121150 71	202110145735	1	3	19/10/2021 13:46	19/10/2021 14:59	Interna-Não programada-Meio ambiente-Descarga Atmosférica	13800	12	5384	14,54
607 2	10	2021	14865	1	307	KB112153 02	202110145745	1	3	19/10/2021 12:44	19/10/2021 19:49	Interna-Não programada-Meio ambiente-Vento	220	146	17422	1032, 59
607 2	10	2021	14881	32	30	BH113314 73	202110145748	1	3	19/10/2021 06:08	19/10/2021 17:56	Interna-Não programada-Meio ambiente-Descarga Atmosférica	220	1	11745	11,80
607 2	10	2021	14879	33	141	SO213386 12	202110145751	1	3	19/10/2021 13:52	19/10/2021 14:15	Interna-Não programada-Meio ambiente-Descarga Atmosférica	220	1	28625	0,37
607 2	10	2021	14894	2	204	GE211387 71	202110145754	1	3	19/10/2021 13:53	19/10/2021 19:52	Interna-Não programada-Meio ambiente-Descarga Atmosférica	220	1	18031	5,97
607 2	10	2021	16491	1	17	AI122897 64	202110145756	1	3	19/10/2021 11:22	19/10/2021 17:37	Interna-Não programada-Meio ambiente-Descarga Atmosférica	13800	7	17301	43,65
607 2	10	2021	15746	32	563	NA123301 61	202110145758	1	3	19/10/2021 07:28	20/10/2021 02:37	Interna-Não programada-Meio ambiente-Vento	34500	4	10061	76,57
607 2	10	2021	14906	3	56	GE122558 77	202110145761	1	3	19/10/2021 13:55	20/10/2021 07:35	Interna-Não programada-Meio ambiente-Descarga Atmosférica	220	1	31119	17,66
607 2	10	2021	14904	1	52	BF122454 30	202110145762	1	3	19/10/2021 13:43	19/10/2021 16:28	Interna-Não programada-Meio ambiente-Descarga Atmosférica	13800	5	11431	13,67
607 2	10	2021	14930	1	374	FAAA2114 6102	202110145766	1	3	19/10/2021 13:56	19/10/2021 16:31	Interna-Não programada-Meio ambiente-Vento	220	1	53161	2,58
607 2	10	2021	14934	1	167	30000090 22	202110145768	1	3	19/10/2021 13:56	19/10/2021 16:00	Interna-Não programada-Meio ambiente-Vento	220	1	7069	2,06
607 2	10	2021	14978	31	216	TL122022 66	202110145770	1	3	19/10/2021 11:02	19/10/2021 20:30	Interna-Não programada-Meio ambiente-Vento	34500	9	8616	85,11
607 2	10	2021	16484	31	570	RV122306 53	202110145772	1	3	19/10/2021 13:57	20/10/2021 13:26	Interna-Não programada-Meio ambiente-Vento	34500	2	6507	46,96
607 2	10	2021	14969	5	160	RV121233 67	202110145775	1	3	19/10/2021 13:57	19/10/2021 17:14	Interna-Não programada-Meio ambiente-Vento	220	1	33652	3,27
607 2	10	2021	14978	33	216	NQ21371 111	202110145778	1	3	19/10/2021 13:58	19/10/2021 20:56	Interna-Não programada-Meio ambiente-Vento	220	1	8616	6,96
607 2	10	2021	14980	32	171	10001481 175	202110145779	1	3	19/10/2021 13:58	20/10/2021 18:57	Interna-Não programada-Meio ambiente-Vento	220	1	13656	28,98
607 2	10	2021	15748	33	584	IP213736 79	202110145785	1	3	19/10/2021 13:59	19/10/2021 19:39	Interna-Não programada-Meio ambiente-Vento	220	1	11644	5,66

607 2	10	2021	14877	1	165	JR211831 97	202110145790	1	3	19/10/2021 14:00	20/10/2021 11:07	Interna-Não programada-Meio ambiente-Descarga Atmosférica	220	1	7280	21,11
607 2	10	2021	14957	2	145	PG121018 24	202110145805	1	3	19/10/2021 09:17	19/10/2021 20:33	Interna-Não programada-Meio ambiente-Vento	13800	15	4499	168,8 2
607 2	10	2021	15740	4	420	20036054 1	202110145808	1	3	19/10/2021 14:03	19/10/2021 17:26	Interna-Não programada-Meio ambiente-Vento	220	1	53745	3,38
607 2	10	2021	15748	2	188	OZ121862 16	202110145809	1	3	19/10/2021 14:03	20/10/2021 15:58	Interna-Não programada-Meio ambiente-Vento	13800	11	11644	285,1 2
607 2	10	2021	14920	1	96	TQ212996 44	202110145815	1	3	19/10/2021 14:03	19/10/2021 17:04	Interna-Não programada-Meio ambiente-Vento	220	1	14420	3,01
607 2	10	2021	14887	33	225	CM21275 972	202110145816	1	3	19/10/2021 14:04	19/10/2021 21:53	Interna-Não programada-Meio ambiente-Vento	220	1	3376	7,81
607 2	10	2021	14978	32	216	JL121806 16	202110145817	1	3	19/10/2021 07:12	19/10/2021 18:27	Interna-Não programada-Meio ambiente-Vento	34500	5	8616	56,21
607 2	10	2021	14863	6	5	AN123197 66	202110145819	1	3	19/10/2021 14:04	19/10/2021 22:52	Interna-Não programada-Meio ambiente-Descarga Atmosférica	13800	4	91449	35,17
607 2	10	2021	14985	2	180	UR210598 32	202110145834	1	3	19/10/2021 14:07	19/10/2021 15:38	Interna-Não programada-Meio ambiente-Vento	220	1	23835	1,51
607 2	10	2021	14971	1	421	10020245 643	202110145841	1	3	19/10/2021 14:08	19/10/2021 15:52	Interna-Não programada-Meio ambiente-Vento	220	1	52255	1,73
607 2	10	2021	14988	32	181	VI122181 73	202110145843	1	3	19/10/2021 14:08	20/10/2021 12:32	Interna-Não programada-Meio ambiente-Vento	220	1	4248	22,39
607 2	10	2021	14989	3	80	IN120213 37	202110145852	1	3	19/10/2021 09:12	19/10/2021 17:03	Interna-Não programada-Meio ambiente-Vento	220	1	23781	7,84
607 2	10	2021	16491	1	17	CG121886 68	202110145858	1	3	19/10/2021 14:02	19/10/2021 20:34	Interna-Não programada-Meio ambiente-Vento	13800	3	17301	19,58
607 2	10	2021	15727	3	322	10008984 784	202110145863	1	3	19/10/2021 14:12	19/10/2021 18:25	Interna-Não programada-Meio ambiente-Vento	220	1	12761	4,22
607 2	10	2021	14924	31	88	GS122201 06	202110145869	1	3	19/10/2021 12:12	19/10/2021 15:51	Interna-Não programada-Meio ambiente-Vento	34500	9	9944	32,75
607 2	10	2021	14881	32	30	BH123312 51	202110145870	1	3	19/10/2021 14:13	19/10/2021 22:32	Interna-Não programada-Meio ambiente-Descarga Atmosférica	34500	4	11745	33,28
607 2	10	2021	14881	32	30	BH123312 51	202110145870	1	3	19/10/2021 15:50	19/10/2021 22:32	Interna-Não programada-Meio ambiente-Descarga Atmosférica	220	1	11745	6,71
607 2	10	2021	14924	2	302	II2121720 0	202110145871	1	3	19/10/2021 14:14	19/10/2021 19:49	Interna-Não programada-Meio ambiente-Vento	220	1	9944	5,58
607 2	10	2021	14982	3	489	76000001 3	202110145873	1	3	19/10/2021 14:14	19/10/2021 21:34	Interna-Não programada-Meio ambiente-Vento	220	1	35495	7,33
607 2	10	2021	14945	31	337	AZ123112 88	202110145880	1	3	19/10/2021 11:26	20/10/2021 18:36	Interna-Não programada-Meio ambiente-Vento	34500	3	9866	93,48
607 2	10	2021	14930	1	259	FAAA2123 3610	202110145884	1	3	19/10/2021 14:16	20/10/2021 09:32	Interna-Não programada-Meio ambiente-Vento	220	1	53161	19,26
607 2	10	2021	15742	4	99	IT123861 99	202110145897	1	3	19/10/2021 14:18	19/10/2021 15:45	Interna-Não programada-Meio ambiente-Descarga Atmosférica	13800	6	23365	8,69
607 2	10	2021	14985	31	180	NQ21232 380	202110145898	1	3	19/10/2021 14:18	19/10/2021 21:52	Interna-Não programada-Meio ambiente-Vento	220	1	23835	7,56
607 2	10	2021	15751	13	59	GN11002 379	202110145904	1	3	19/10/2021 12:16	19/10/2021 15:53	Interna-Não programada-Meio ambiente-Vento	220	126	20682	454,4 1
607 2	10	2021	15738	1	62	10029255 129	202110145917	1	3	19/10/2021 14:21	19/10/2021 17:27	Interna-Não programada-Meio ambiente-Vento	220	1	38310	3,09
607 2	10	2021	14988	32	181	ED122233 34	202110145923	1	3	19/10/2021 14:22	20/10/2021 18:56	Interna-Não programada-Meio ambiente-Vento	220	1	4248	28,55
607 2	10	2021	16494	31	583	NQ12345 105	202110145924	1	3	19/10/2021 13:18	19/10/2021 22:24	Interna-Não programada-Meio ambiente-Descarga Atmosférica	34500	2	17220	18,18
607 2	10	2021	14987	2	201	66002478 0	202110145929	1	3	19/10/2021 14:24	19/10/2021 17:38	Interna-Não programada-Meio ambiente-Vento	220	1	17278	3,23
607 2	10	2021	14898	2	125	IY123914 38	202110145930	1	3	19/10/2021 14:24	20/10/2021 08:47	Interna-Não programada-Meio ambiente-Descarga Atmosférica	13800	15	12434	275,6 4



607 2	10	2021	14978	31	216	TL213319 30	202110145938	1	3	19/10/2021 14:25	20/10/2021 01:54	Interna-Não programada-Meio ambiente-Descarga Atmosférica	220	1	8616	11,47
607 2	10	2021	16479	5	386	VA114074 17	202110145945	1	3	19/10/2021 14:27	19/10/2021 15:36	Interna-Não programada-Meio ambiente-Vento	220	50	50558	57,50
607 2	10	2021	14865	1	128	NZ212790 50	202110145951	1	3	19/10/2021 14:27	19/10/2021 17:59	Interna-Não programada-Meio ambiente-Vento	220	1	17422	3,53
607 2	10	2021	14881	32	30	DV112042 32	202110145954	1	3	19/10/2021 14:27	19/10/2021 17:19	Interna-Não programada-Meio ambiente-Descarga Atmosférica	220	2	11745	5,71
607 2	10	2021	14924	31	88	MD21412 818	202110145955	1	3	19/10/2021 14:27	19/10/2021 19:57	Interna-Não programada-Meio ambiente-Descarga Atmosférica	220	1	9944	5,48
607 2	10	2021	14987	1	372	LZ120654 73	202110145960	1	3	19/10/2021 14:28	19/10/2021 22:50	Interna-Não programada-Meio ambiente-Vento	13800	4	17278	33,44
607 2	10	2021	14988	2	181	VI213728 43	202110145963	1	3	19/10/2021 14:29	20/10/2021 11:03	Interna-Não programada-Meio ambiente-Vento	220	1	4248	20,57
607 2	10	2021	14863	10	5	20773730	202110145965	1	3	19/10/2021 14:29	19/10/2021 18:34	Interna-Não programada-Meio ambiente-Vento	220	1	91449	4,08
607 2	10	2021	15741	17	420	10033432 366	202110145973	1	3	19/10/2021 14:30	19/10/2021 20:21	Interna-Não programada-Meio ambiente-Vento	220	1	77540	5,85
607 2	10	2021	14985	32	180	UR211469 70	202110145976	1	3	19/10/2021 14:30	19/10/2021 17:21	Interna-Não programada-Meio ambiente-Vento	220	1	23835	2,84
607 2	10	2021	14916	1	209	86800124 78	202110145979	1	3	19/10/2021 14:31	20/10/2021 10:38	Interna-Não programada-Meio ambiente-Vento	220	1	18968	20,11
607 2	10	2021	15747	5	148	OZ212944 65	202110145981	1	3	19/10/2021 14:31	19/10/2021 18:11	Interna-Não programada-Meio ambiente-Descarga Atmosférica	220	1	14576	3,66
607 2	10	2021	14962	31	151	CQ210002 24	202110145982	1	3	19/10/2021 14:31	19/10/2021 17:19	Interna-Não programada-Meio ambiente-Descarga Atmosférica	220	1	14960	2,79
607 2	10	2021	14916	1	343	MA12405 186	202110145983	1	3	19/10/2021 14:31	19/10/2021 18:37	Interna-Não programada-Meio ambiente-Vento	13800	4	18968	16,35
607 2	10	2021	14984	5	176	40168074	202110145984	1	3	19/10/2021 14:32	19/10/2021 16:43	Interna-Não programada-Meio ambiente-Vento	220	1	42262	2,18
607 2	10	2021	14943	3	197	IH214444 62	202110145987	1	3	19/10/2021 14:32	19/10/2021 22:28	Interna-Não programada-Meio ambiente-Vento	220	1	14207	7,92
607 2	10	2021	16483	1	84	56001474 0	202110145988	1	3	19/10/2021 14:32	19/10/2021 20:26	Interna-Não programada-Meio ambiente-Vento	220	1	7376	5,88
607 2	10	2021	14943	3	197	IH212083 50	202110145989	1	3	19/10/2021 14:33	19/10/2021 17:58	Interna-Não programada-Meio ambiente-Descarga Atmosférica	220	1	14207	3,42
607 2	10	2021	14923	1	361	IV123901 85	202110145990	1	3	19/10/2021 14:29	20/10/2021 01:53	Interna-Não programada-Meio ambiente-Vento	13800	2	32349	22,80
607 2	10	2021	16478	1	350	AO320509 21	202110145992	1	3	19/10/2021 14:33	19/10/2021 16:55	Interna-Não programada-Meio ambiente-Vento	220	1	8600	2,36
607 2	10	2021	14966	10	57	11545173	202110145996	1	3	19/10/2021 14:34	19/10/2021 16:51	Interna-Não programada-Meio ambiente-Vento	220	1	31278	2,27
607 2	10	2021	14982	3	489	CN110000 29	202110145998	1	3	19/10/2021 13:53	19/10/2021 19:01	Interna-Não programada-Meio ambiente-Vento	220	113	35495	579,85
607 2	10	2021	14944	1	341	MR21098 657	202110146004	1	3	19/10/2021 14:36	20/10/2021 17:18	Interna-Não programada-Meio ambiente-Descarga Atmosférica	220	1	23787	26,68
607 2	10	2021	14933	1	102	70027845	202110146007	1	3	19/10/2021 14:37	20/10/2021 00:26	Interna-Não programada-Meio ambiente-Vento	220	1	19028	9,81
607 2	10	2021	14944	1	124	MR11357 872	202110146012	1	3	19/10/2021 14:38	19/10/2021 18:37	Interna-Não programada-Meio ambiente-Vento	220	7	23787	27,85
607 2	10	2021	15729	8	245	RV122962 45	202110146019	1	3	19/10/2021 14:39	19/10/2021 16:57	Interna-Não programada-Meio ambiente-Vento	13800	8	14798	18,34
607 2	10	2021	14985	31	180	NO12293 886	202110146028	1	3	19/10/2021 14:17	19/10/2021 23:31	Interna-Não programada-Meio ambiente-Vento	34500	11	23835	101,49
607 2	10	2021	14977	1	316	PG123775 39	202110146032	1	3	19/10/2021 14:42	19/10/2021 19:26	Interna-Não programada-Meio ambiente-Descarga Atmosférica	13800	29	6251	136,80
607 2	10	2021	14918	31	1	AQ12184 985	202110146036	1	3	19/10/2021 10:17	19/10/2021 15:16	Interna-Não programada-Meio ambiente-Descarga Atmosférica	34500	7	33253	34,83

607 2	10	2021	14974	2	367	RV123035 52LD	202110146052	1	3	19/10/2021 14:46	20/10/2021 02:42	Interna-Não programada-Meio ambiente-Vento	13800	3	2018	35,80
607 2	10	2021	14984	2	176	40303949	202110146054	1	3	19/10/2021 14:46	20/10/2021 18:52	Interna-Não programada-Meio ambiente-Vento	220	1	42262	28,09
607 2	10	2021	14973	1	163	RB120510 13	202110146057	1	3	19/10/2021 14:44	20/10/2021 08:01	Interna-Não programada-Meio ambiente-Descarga Atmosférica	13800	5	11878	86,34
607 2	10	2021	16484	33	570	MV21271 652	202110146064	1	3	19/10/2021 14:48	19/10/2021 18:39	Interna-Não programada-Meio ambiente-Descarga Atmosférica	220	1	6507	3,83
607 2	10	2021	15734	1	186	LZ211839 88	202110146068	1	3	19/10/2021 14:49	19/10/2021 20:44	Interna-Não programada-Meio ambiente-Vento	220	1	2494	5,91
607 2	10	2021	14863	1	5	20385535	202110146078	1	3	19/10/2021 14:50	19/10/2021 22:31	Interna-Não programada-Meio ambiente-Vento	220	1	91449	7,67
607 2	10	2021	14916	31	209	GH12235 979	202110146081	1	3	19/10/2021 19:48	19/10/2021 21:34	Interna-Não programada-Meio ambiente-Vento	34500	4	18968	7,06
607 2	10	2021	14930	1	259	FA113970 49	202110146084	1	3	19/10/2021 14:52	19/10/2021 20:39	Interna-Não programada-Meio ambiente-Vento	220	1	53161	5,78
607 2	10	2021	14940	2	38	DH113047 56	202110146089	1	3	19/10/2021 14:53	20/10/2021 00:11	Interna-Não programada-Meio ambiente-Árvore ou Vegetação	220	2	95622	18,59
607 2	10	2021	14945	1	430	NA120556 90	202110146097	1	3	19/10/2021 06:50	20/10/2021 01:49	Interna-Não programada-Meio ambiente-Vento	13800	13	9866	246,6 3
607 2	10	2021	14913	1	73	14000645 0	202110146105	1	3	19/10/2021 14:56	20/10/2021 09:50	Interna-Não programada-Meio ambiente-Vento	220	1	15758	18,90
607 2	10	2021	15742	3	99	IT110000 07	202110146108	1	3	19/10/2021 14:56	19/10/2021 17:39	Interna-Não programada-Meio ambiente-Vento	220	153	23365	415,3 5
607 2	10	2021	14951	31	137	ZN214254 74	202110146110	1	3	19/10/2021 14:56	19/10/2021 17:02	Interna-Não programada-Meio ambiente-Descarga Atmosférica	220	1	15005	2,09
607 2	10	2021	15740	2	420	16789430	202110146120	1	3	19/10/2021 14:58	19/10/2021 16:16	Interna-Não programada-Meio ambiente-Vento	220	1	53745	1,29
607 2	10	2021	14873	2	456	NQ12243 473	202110146121	1	3	19/10/2021 14:41	20/10/2021 08:29	Interna-Não programada-Meio ambiente-Vento	13800	3	6164	53,40
607 2	10	2021	15748	1	354	BC120125 24	202110146125	1	3	19/10/2021 14:59	19/10/2021 19:28	Interna-Não programada-Meio ambiente-Descarga Atmosférica	220	1	11644	4,48
607 2	10	2021	14962	32	151	PK121854 06	202110146128	1	3	19/10/2021 14:59	21/10/2021 08:33	Interna-Não programada-Meio ambiente-Descarga Atmosférica	220	1	14960	41,56
607 2	10	2021	14925	2	88	IB120001 15	202110146130	1	3	19/10/2021 14:59	19/10/2021 18:55	Interna-Não programada-Meio ambiente-Vento	13800	11	18387	43,31
607 2	10	2021	14925	2	88	IB120001 15	202110146130	1	3	19/10/2021 14:59	20/10/2021 02:23	Interna-Não programada-Meio ambiente-Vento	13800	19	18387	216,5 6
607 2	10	2021	14925	2	88	IB120000 71	202110146130	1	3	19/10/2021 18:55	19/10/2021 20:17	Interna-Não programada-Meio ambiente-Vento	13800	7	18387	9,56
607 2	10	2021	16482	6	577	SH184343 86TS	202110146134	1	3	19/10/2021 14:40	19/10/2021 18:08	Interna-Não programada-Meio ambiente-Vento	13800	56	16525	194,0 1
607 2	10	2021	14964	3	156	RV123701 19	202110146136	1	3	19/10/2021 13:40	20/10/2021 10:44	Interna-Não programada-Meio ambiente-Vento	13800	12	27081	252,6 9
607 2	10	2021	14861	2	345	10014559 143	202110146137	1	3	19/10/2021 15:01	19/10/2021 18:01	Interna-Não programada-Meio ambiente-Vento	220	1	4949	3,00
607 2	10	2021	14904	31	283	FB122482 38	202110146140	1	3	19/10/2021 14:36	19/10/2021 16:49	Interna-Não programada-Meio ambiente-Vento	34500	115	11431	254,8 8
607 2	10	2021	14911	1	100	FC104006 08	202110146146	1	3	19/10/2021 15:00	19/10/2021 19:00	Interna-Não programada-Meio ambiente-Vento	13800	106	14728	424,7 7
607 2	10	2021	14911	1	100	FC123647 90LD	202110146146	1	3	44488,6252	44489,76449	Interna-Não programada-Meio ambiente-Vento	13800	61	14728	1667, 93
607 2	10	2021	14930	1	282	FA122699 23	202110146147	1	3	19/10/2021 14:28	19/10/2021 18:13	Interna-Não programada-Meio ambiente-Vento	13800	10	53161	37,47
607 2	10	2021	14963	33	152	UC214328 10	202110146149	1	3	19/10/2021 15:03	19/10/2021 20:36	Interna-Não programada-Meio ambiente-Descarga Atmosférica	220	1	27095	5,55
607 2	10	2021	15746	32	563	NA112297 19	202110146150	1	3	19/10/2021 15:03	20/10/2021 17:53	Interna-Não programada-Meio ambiente-Vento	220	2	10061	53,66

607 2	10	2021	15730	1	235	RV184345 68TS	202110146163	1	3	19/10/2021 13:12	20/10/2021 01:14	Interna-Não programada-Meio ambiente-Descarga Atmosférica	13800	50	1271	601,3 3
607 2	10	2021	14873	2	456	NQ12274 796	202110146164	1	3	19/10/2021 15:05	20/10/2021 11:46	Interna-Não programada-Meio ambiente-Vento	220	1	6164	20,68
607 2	10	2021	14893	1	243	DJ211625 41	202110146171	1	3	19/10/2021 15:06	20/10/2021 13:16	Interna-Não programada-Meio ambiente-Vento	220	1	5054	22,17
607 2	10	2021	14953	1	138	59001908 9	202110146175	1	3	19/10/2021 15:07	19/10/2021 17:46	Interna-Não programada-Meio ambiente-Vento	220	1	20177	2,65
607 2	10	2021	14956	35	261	JT211044 03	202110146179	1	3	19/10/2021 15:07	19/10/2021 16:59	Interna-Não programada-Meio ambiente-Vento	220	1	32092	1,86
607 2	10	2021	14863	5	580	SV213481 28	202110146185	1	3	19/10/2021 15:05	19/10/2021 19:51	Interna-Não programada-Meio ambiente-Vento	220	2	91449	9,53
607 2	10	2021	16475	2	453	10008019 957	202110146186	1	3	19/10/2021 15:09	19/10/2021 20:13	Interna-Não programada-Meio ambiente-Vento	220	1	46816	5,06
607 2	10	2021	14973	1	163	RB211560 63	202110146195	1	3	19/10/2021 15:11	19/10/2021 19:16	Interna-Não programada-Meio ambiente-Descarga Atmosférica	220	2	11878	8,14
607 2	10	2021	14958	1	146	PI123856 26	202110146198	1	3	19/10/2021 14:42	19/10/2021 16:19	Interna-Não programada-Meio ambiente-Descarga Atmosférica	13800	63	11518	101,2 6
607 2	10	2021	14881	2	30	93002311 0	202110146202	1	3	19/10/2021 15:12	19/10/2021 17:30	Interna-Não programada-Meio ambiente-Vento	220	1	11745	2,30
607 2	10	2021	14860	1	365	AX210709 57	202110146203	1	3	19/10/2021 15:12	19/10/2021 23:48	Interna-Não programada-Meio ambiente-Descarga Atmosférica	220	1	25917	8,59
607 2	10	2021	16486	2	234	25300009 37	202110146204	1	3	19/10/2021 15:12	20/10/2021 19:42	Interna-Não programada-Meio ambiente-Vento	220	1	3402	28,49
607 2	10	2021	14940	2	541	SN210781 10	202110146210	1	3	19/10/2021 15:13	20/10/2021 03:37	Interna-Não programada-Meio ambiente-Vento	220	1	95622	12,39
607 2	10	2021	14896	1	524	SV210228 36	202110146216	1	3	19/10/2021 15:13	19/10/2021 21:39	Interna-Não programada-Meio ambiente-Descarga Atmosférica	220	1	4292	6,42
607 2	10	2021	14904	1	52	BF113847 55	202110146218	1	3	19/10/2021 15:52	19/10/2021 17:56	Interna-Não programada-Meio ambiente-Vento	220	81	11431	167,6 0
607 2	10	2021	14985	32	180	UR122085 89	202110146222	1	3	19/10/2021 14:19	19/10/2021 15:57	Interna-Não programada-Meio ambiente-Vento	34500	2	23835	3,26
607 2	10	2021	14980	31	171	SM21328 587	202110146226	1	3	19/10/2021 15:15	20/10/2021 17:22	Interna-Não programada-Meio ambiente-Vento	220	1	13656	26,12
607 2	10	2021	14980	31	171	SM12328 589	202110146226	1	3	20/10/2021 17:11	20/10/2021 17:22	Interna-Não programada-Meio ambiente-Vento	220	1	13656	0,19
607 2	10	2021	15747	1	148	PR210823 56	202110146230	1	3	19/10/2021 15:17	19/10/2021 18:32	Interna-Não programada-Meio ambiente-Vento	220	2	14576	6,50
607 2	10	2021	14944	2	341	MR211119 716	202110146241	1	3	19/10/2021 15:18	19/10/2021 18:23	Interna-Não programada-Meio ambiente-Vento	220	1	23787	3,07
607 2	10	2021	16481	2	574	ZN212012 34	202110146242	1	3	19/10/2021 15:19	20/10/2021 01:14	Interna-Não programada-Meio ambiente-Descarga Atmosférica	220	1	5686	9,92
607 2	10	2021	15747	5	148	OZ2124047 26	202110146245	1	3	19/10/2021 13:49	19/10/2021 17:50	Interna-Não programada-Meio ambiente-Vento	13800	9	14576	36,14
607 2	10	2021	14962	1	311	CQ211937 97	202110146257	1	3	19/10/2021 15:18	20/10/2021 12:55	Interna-Não programada-Meio ambiente-Vento	220	1	14960	21,61
607 2	10	2021	14974	2	367	RV211049 17	202110146274	1	3	19/10/2021 15:22	19/10/2021 18:42	Interna-Não programada-Meio ambiente-Vento	220	1	2018	3,32
607 2	10	2021	14944	2	341	MR21404 829	202110146275	1	3	19/10/2021 15:22	19/10/2021 18:33	Interna-Não programada-Meio ambiente-Vento	220	1	23787	3,17
607 2	10	2021	14978	33	216	NQ12366 185	202110146276	1	3	19/10/2021 15:22	19/10/2021 21:01	Interna-Não programada-Meio ambiente-Vento	34500	4	8616	22,54
607 2	10	2021	14893	32	243	DJ130661 07	202110146279	1	3	19/10/2021 15:23	20/10/2021 20:24	Interna-Não programada-Meio ambiente-Vento	34500	8	5054	232,1 4
607 2	10	2021	14924	32	88	IB214609 89	202110146285	1	3	19/10/2021 15:23	19/10/2021 17:23	Interna-Não programada-Meio ambiente-Vento	220	1	9944	1,99
607 2	10	2021	14978	31	216	TL212116 50	202110146286	1	3	19/10/2021 15:23	19/10/2021 16:42	Interna-Não programada-Meio ambiente-Descarga Atmosférica	220	1	8616	1,31

607 2	10	2021	14893	32	243	DJ121528 64	202110146292	1	3	19/10/2021 14:06	19/10/2021 18:09	Interna-Não programada-Meio ambiente-Descarga Atmosférica	34500	3	5054	12,15
607 2	10	2021	14946	1	393	AN121293 97	202110146293	1	3	19/10/2021 11:51	19/10/2021 18:30	Interna-Não programada-Meio ambiente-Vento	13800	233	10639	1551,13
607 2	10	2021	14911	31	71	G5212174 73	202110146299	1	3	19/10/2021 12:31	19/10/2021 20:20	Interna-Não programada-Meio ambiente-Descarga Atmosférica	220	1	14728	7,81
607 2	10	2021	14953	4	138	PL184498 44TS	202110146311	1	3	19/10/2021 15:25	20/10/2021 03:52	Interna-Não programada-Meio ambiente-Vento	13800	48	20177	596,88
607 2	10	2021	14978	31	216	PI123253 80	202110146315	1	3	19/10/2021 15:26	19/10/2021 17:18	Interna-Não programada-Meio ambiente-Vento	34500	10	8616	18,65
607 2	10	2021	14918	31	1	AQ11347 081	202110146318	1	3	19/10/2021 15:26	20/10/2021 03:59	Interna-Não programada-Meio ambiente-Vento	220	1	33253	12,54
607 2	10	2021	16480	12	386	10010870 960	202110146328	1	3	19/10/2021 15:29	19/10/2021 23:52	Interna-Não programada-Meio ambiente-Vento	220	1	32548	8,38
607 2	10	2021	16475	5	453	10782400	202110146329	1	3	19/10/2021 15:29	19/10/2021 23:29	Interna-Não programada-Meio ambiente-Vento	220	1	46816	8,00
607 2	10	2021	14863	6	5	AN120010 25	202110146334	1	3	19/10/2021 15:30	19/10/2021 17:26	Interna-Não programada-Meio ambiente-Vento	13800	3	91449	5,79
607 2	10	2021	16479	4	386	28600836 32	202110146335	1	3	19/10/2021 14:27	19/10/2021 22:07	Interna-Não programada-Meio ambiente-Vento	220	1	50558	7,67
607 2	10	2021	14942	6	233	GN11050 955	202110146340	1	3	19/10/2021 14:55	19/10/2021 17:11	Interna-Não programada-Meio ambiente-Vento	220	107	51304	240,96
607 2	10	2021	16479	2	386	10013167 683	202110146342	1	3	19/10/2021 15:31	20/10/2021 09:15	Interna-Não programada-Meio ambiente-Vento	220	1	50558	17,72
607 2	10	2021	14923	1	309	JP210744 51	202110146347	1	3	19/10/2021 15:33	19/10/2021 22:35	Interna-Não programada-Meio ambiente-Vento	220	2	32349	14,06
607 2	10	2021	14978	2	492	FA121156 15	202110146353	1	3	19/10/2021 15:33	19/10/2021 18:34	Interna-Não programada-Meio ambiente-Vento	13800	3	8616	9,05
607 2	10	2021	14894	33	40	CB122150 44	202110146358	1	3	19/10/2021 15:19	19/10/2021 20:43	Interna-Não programada-Meio ambiente-Vento	34500	25	18031	134,78
607 2	10	2021	14929	2	93	GK211592 19	202110146360	1	3	19/10/2021 15:35	19/10/2021 17:25	Interna-Não programada-Meio ambiente-Vento	220	3	18778	5,46
607 2	10	2021	16489	4	32	CN211951 40	202110146361	1	3	19/10/2021 15:36	20/10/2021 01:04	Interna-Não programada-Meio ambiente-Descarga Atmosférica	220	1	9986	9,47
607 2	10	2021	15730	31	245	RV121110 52	202110146381	1	3	19/10/2021 15:38	19/10/2021 17:48	Interna-Não programada-Meio ambiente-Vento	34500	25	1271	54,05
607 2	10	2021	15730	2	415	RV122712 92	202110146382	1	3	19/10/2021 15:38	19/10/2021 19:47	Interna-Não programada-Meio ambiente-Descarga Atmosférica	13800	4	1271	16,57
607 2	10	2021	14958	3	146	PJ122121 56	202110146385	1	3	19/10/2021 14:49	19/10/2021 17:36	Interna-Não programada-Meio ambiente-Vento	13800	32	11518	88,87
607 2	10	2021	14971	4	421	I2001427 0	202110146389	1	3	19/10/2021 15:39	19/10/2021 19:12	Interna-Não programada-Meio ambiente-Vento	220	1	52255	3,54
607 2	10	2021	14939	1	352	MU12086 730	202110146390	1	3	19/10/2021 08:20	19/10/2021 18:35	Interna-Não programada-Meio ambiente-Descarga Atmosférica	13800	33	13683	337,84
607 2	10	2021	15745	7	103	JT184529 56TS	202110146391	1	3	19/10/2021 15:40	20/10/2021 13:35	Interna-Não programada-Meio ambiente-Vento	13800	11	20387	240,98
607 2	10	2021	14955	2	384	IT110972 91	202110146393	1	3	19/10/2021 15:41	19/10/2021 18:10	Interna-Não programada-Meio ambiente-Vento	220	45	5645	112,30
607 2	10	2021	16484	33	570	MV21326 927	202110146395	1	3	19/10/2021 15:41	20/10/2021 00:18	Interna-Não programada-Meio ambiente-Vento	220	1	6507	8,61
607 2	10	2021	14988	2	497	VI123290 78	202110146396	1	3	19/10/2021 15:41	21/10/2021 20:38	Interna-Não programada-Meio ambiente-Árvore ou Vegetação	13800	3	4248	158,83
607 2	10	2021	16481	1	574	10034163 725	202110146400	1	3	19/10/2021 15:41	19/10/2021 23:52	Interna-Não programada-Meio ambiente-Vento	220	1	5686	8,17
607 2	10	2021	14972	2	363	JS104066 82	202110146401	1	3	19/10/2021 15:39	19/10/2021 20:01	Interna-Não programada-Meio ambiente-Vento	13800	351	2356	1534,94
607 2	10	2021	14972	2	363	JS132930 13	202110146401	1	3	19/10/2021 15:39	19/10/2021 21:31	Interna-Não programada-Meio ambiente-Vento	13800	104	2356	609,84

607 2	10	2021	14972	2	363	JS120917 17	202110146401	1	3	19/10/2021 15:39	20/10/2021 09:33	Interna-Não programada-Meio ambiente-Vento	13800	4	2356	71,63
607 2	10	2021	14972	2	363	JS120917 17	202110146401	1	3	19/10/2021 15:39	21/10/2021 09:50	Interna-Não programada-Meio ambiente-Vento	13800	26	2356	1096,88
607 2	10	2021	14972	2	363	JS130063 87	202110146401	1	3	19/10/2021 15:39	21/10/2021 11:23	Interna-Não programada-Meio ambiente-Vento	13800	8	2356	349,92
607 2	10	2021	14972	2	363	JS104066 82	202110146401	1	3	19/10/2021 23:14	19/10/2021 23:25	Interna-Não programada-Meio ambiente-Vento	13800	455	2356	83,54
607 2	10	2021	14972	2	363	JS120917 17	202110146401	1	3	20/10/2021 09:34	20/10/2021 23:28	Interna-Não programada-Meio ambiente-Vento	13800	4	2356	55,60
607 2	10	2021	14972	2	363	JS104066 82	202110146401	1	3	20/10/2021 23:28	20/10/2021 23:35	Interna-Não programada-Meio ambiente-Vento	13800	455	2356	53,59
607 2	10	2021	14972	2	363	JS120917 17	202110146401	1	3	20/10/2021 23:28	21/10/2021 09:50	Interna-Não programada-Meio ambiente-Vento	13800	4	2356	41,50
607 2	10	2021	15730	31	245	RV104066 64	202110146405	1	3	19/10/2021 15:40	19/10/2021 17:57	Interna-Não programada-Meio ambiente-Vento	34500	11	1271	25,06
607 2	10	2021	15730	31	245	RV132053 41	202110146405	1	3	19/10/2021 15:40	20/10/2021 00:29	Interna-Não programada-Meio ambiente-Vento	34500	29	1271	255,44
607 2	10	2021	16493	1	310	SV122802 07	202110146412	1	3	19/10/2021 15:19	19/10/2021 18:27	Interna-Não programada-Meio ambiente-Descarga Atmosférica	13800	7	16165	21,89
607 2	10	2021	14956	1	581	MY21036 965	202110146447	1	3	19/10/2021 15:48	19/10/2021 17:09	Interna-Não programada-Meio ambiente-Vento	220	1	32092	1,35
607 2	10	2021	14879	2	210	10008963 507	202110146449	1	3	19/10/2021 15:48	20/10/2021 09:56	Interna-Não programada-Meio ambiente-Vento	220	1	28625	18,12
607 2	10	2021	14987	2	372	51000839 2	202110146456	1	3	19/10/2021 15:50	19/10/2021 22:23	Interna-Não programada-Meio ambiente-Vento	220	1	17278	6,56
607 2	10	2021	14868	2	16	AV210266 87	202110146459	1	3	19/10/2021 15:50	19/10/2021 23:50	Interna-Não programada-Meio ambiente-Descarga Atmosférica	220	1	2318	7,99
607 2	10	2021	14963	2	152	PO211154 63	202110146460	1	3	19/10/2021 15:51	19/10/2021 20:24	Interna-Não programada-Meio ambiente-Descarga Atmosférica	220	1	27095	4,55
607 2	10	2021	16482	1	577	SH311526 71	202110146463	1	3	19/10/2021 15:51	19/10/2021 19:56	Interna-Não programada-Meio ambiente-Árvore ou Vegetação	220	1	16525	4,07
607 2	10	2021	14989	1	80	10018783 030	202110146465	1	3	19/10/2021 15:51	19/10/2021 23:14	Interna-Não programada-Meio ambiente-Vento	220	1	23781	7,37
607 2	10	2021	14887	33	225	CM12252 408	202110146469	1	3	19/10/2021 15:22	20/10/2021 13:31	Interna-Não programada-Meio ambiente-Árvore ou Vegetação	34500	3	3376	66,46
607 2	10	2021	14979	2	202	SL122590 53	202110146475	1	3	19/10/2021 15:53	20/10/2021 00:07	Interna-Não programada-Meio ambiente-Vento	13800	3	17196	24,66
607 2	10	2021	16487	1	63	10006415 065	202110146476	1	3	19/10/2021 15:53	20/10/2021 01:12	Interna-Não programada-Meio ambiente-Vento	220	1	41335	9,30
607 2	10	2021	15733	2	43	KR123325 18	202110146477	1	3	19/10/2021 15:53	20/10/2021 07:27	Interna-Não programada-Meio ambiente-Vento	13800	2	17318	31,10
607 2	10	2021	14872	13	60	15178456	202110146478	1	3	19/10/2021 15:54	19/10/2021 19:13	Interna-Não programada-Meio ambiente-Vento	220	1	40511	3,31
607 2	10	2021	14961	32	325	PI211141 42	202110146480	1	3	19/10/2021 15:54	19/10/2021 18:35	Interna-Não programada-Meio ambiente-Vento	220	3	40300	8,03
607 2	10	2021	14964	31	156	PC211191 62	202110146481	1	3	19/10/2021 15:54	20/10/2021 13:50	Interna-Não programada-Meio ambiente-Descarga Atmosférica	220	1	27081	21,93
607 2	10	2021	16481	1	574	PV212278 40	202110146493	1	3	19/10/2021 15:56	19/10/2021 22:02	Interna-Não programada-Meio ambiente-Vento	220	2	5686	12,17
607 2	10	2021	16490	4	59	GN11001 970	202110146511	1	3	19/10/2021 15:55	19/10/2021 17:57	Interna-Não programada-Meio ambiente-Árvore ou Vegetação	220	82	23890	167,49
607 2	10	2021	14921	1	169	22700060 64	202110146515	1	3	19/10/2021 15:59	19/10/2021 18:06	Interna-Não programada-Meio ambiente-Vento	220	1	11745	2,11
607 2	10	2021	15727	1	322	BV210364 37	202110146520	1	3	19/10/2021 16:00	20/10/2021 03:04	Interna-Não programada-Meio ambiente-Descarga Atmosférica	220	1	12761	11,06
607 2	10	2021	14925	4	88	10008290 596	202110146529	1	3	19/10/2021 16:02	20/10/2021 09:19	Interna-Não programada-Meio ambiente-Vento	220	1	18387	17,28

607 2	10	2021	14938	1	105	JR120193 18	202110146536	1	3	19/10/2021 13:19	19/10/2021 17:12	Interna-Não programada-Meio ambiente-Descarga Atmosférica	13800	13	13572	50,39
607 2	10	2021	15745	5	103	29020307 7	202110146538	1	3	19/10/2021 16:04	19/10/2021 19:14	Interna-Não programada-Meio ambiente-Vento	220	1	20387	3,16
607 2	10	2021	14962	1	151	10029295 600	202110146542	1	3	19/10/2021 16:04	19/10/2021 23:31	Interna-Não programada-Meio ambiente-Vento	220	1	14960	7,44
607 2	10	2021	14941	31	329	43800113 32	202110146546	1	3	19/10/2021 16:05	20/10/2021 07:27	Interna-Não programada-Meio ambiente-Vento	220	1	7415	15,36
607 2	10	2021	14955	1	384	IT210059 26	202110146551	1	3	19/10/2021 16:06	20/10/2021 07:59	Interna-Não programada-Meio ambiente-Descarga Atmosférica	220	1	5645	15,87
607 2	10	2021	14907	22	58	GN11000 804	202110146553	1	3	19/10/2021 16:05	19/10/2021 17:51	Interna-Não programada-Meio ambiente-Descarga Atmosférica	13800	102	44418	181,3 1
607 2	10	2021	14881	32	30	CP213388 32	202110146555	1	3	19/10/2021 16:06	19/10/2021 21:33	Interna-Não programada-Meio ambiente-Vento	220	2	11745	10,87
607 2	10	2021	14886	2	326	UR210000 33	202110146558	1	3	19/10/2021 16:07	19/10/2021 20:13	Interna-Não programada-Meio ambiente-Descarga Atmosférica	220	1	5491	4,10
607 2	10	2021	14959	1	556	PH211843 75	202110146559	1	3	19/10/2021 16:07	20/10/2021 00:17	Interna-Não programada-Meio ambiente-Descarga Atmosférica	220	1	5614	8,16
607 2	10	2021	14980	32	171	SM11276 283	202110146560	1	3	19/10/2021 04:16	20/10/2021 18:11	Interna-Não programada-Meio ambiente-Vento	220	1	13656	37,91
607 2	10	2021	14971	7	421	L2212301 19	202110146566	1	3	19/10/2021 16:08	19/10/2021 20:13	Interna-Não programada-Meio ambiente-Vento	220	1	52255	4,07
607 2	10	2021	14944	1	426	MR12000 060RE	202110146568	1	3	19/10/2021 16:09	20/10/2021 09:02	Interna-Não programada-Meio ambiente-Vento	13800	71	23787	1198, 11
607 2	10	2021	14889	2	476	CT122661 91RE	202110146570	1	3	19/10/2021 16:09	19/10/2021 21:37	Interna-Não programada-Meio ambiente-Vento	13800	28	20406	152,6 2
607 2	10	2021	14862	2	20	35000541 2	202110146574	1	3	19/10/2021 16:10	19/10/2021 20:20	Interna-Não programada-Meio ambiente-Vento	220	1	23704	4,16
607 2	10	2021	14978	33	216	JL122700 93	202110146579	1	3	19/10/2021 16:11	20/10/2021 17:44	Interna-Não programada-Meio ambiente-Descarga Atmosférica	220	1	8616	25,55
607 2	10	2021	15738	3	62	GN11025 836	202110146586	1	3	19/10/2021 16:10	19/10/2021 20:12	Interna-Não programada-Meio ambiente-Vento	220	125	38310	503,4 4
607 2	10	2021	15728	31	322	BV121118 33	202110146587	1	3	19/10/2021 16:06	19/10/2021 22:57	Interna-Não programada-Meio ambiente-Descarga Atmosférica	34500	9	2439	61,59
607 2	10	2021	16484	34	328	CP212309 99	202110146606	1	3	19/10/2021 16:14	20/10/2021 13:45	Interna-Não programada-Meio ambiente-Descarga Atmosférica	220	1	6507	21,50
607 2	10	2021	15732	1	220	HD213814 81	202110146609	1	3	19/10/2021 16:15	20/10/2021 00:25	Interna-Não programada-Meio ambiente-Vento	220	1	15382	8,18
607 2	10	2021	15747	4	148	PR210000 31	202110146617	1	3	19/10/2021 16:15	19/10/2021 18:00	Interna-Não programada-Meio ambiente-Vento	220	1	14576	1,74
607 2	10	2021	14894	4	204	PV212278 50	202110146620	1	3	19/10/2021 16:16	20/10/2021 07:32	Interna-Não programada-Meio ambiente-Vento	220	1	18031	15,26
607 2	10	2021	14930	1	259	FA121645 36	202110146624	1	3	19/10/2021 16:16	19/10/2021 20:05	Interna-Não programada-Meio ambiente-Vento	13800	236	53161	897,2 6
607 2	10	2021	14858	2	373	10016435 204	202110146626	1	3	19/10/2021 16:17	20/10/2021 08:22	Interna-Não programada-Meio ambiente-Vento	220	1	68381	16,08
607 2	10	2021	14918	1	189	VB111317 46	202110146627	1	3	19/10/2021 16:17	19/10/2021 23:06	Interna-Não programada-Meio ambiente-Vento	220	311	33253	2117, 48
607 2	10	2021	14963	33	152	96700006 27	202110146629	1	3	19/10/2021 16:17	20/10/2021 09:09	Interna-Não programada-Meio ambiente-Vento	220	1	27095	16,85
607 2	10	2021	14896	1	524	SQ214425 60	202110146634	1	3	19/10/2021 16:18	19/10/2021 18:36	Interna-Não programada-Meio ambiente-Descarga Atmosférica	220	1	4292	2,29
607 2	10	2021	14905	2	196	BA120358 54	202110146635	1	3	19/10/2021 16:18	20/10/2021 02:40	Interna-Não programada-Meio ambiente-Descarga Atmosférica	220	1	5384	10,36
607 2	10	2021	14865	1	9	AC211166 44	202110146639	1	3	19/10/2021 16:19	20/10/2021 14:24	Interna-Não programada-Meio ambiente-Descarga Atmosférica	220	1	17422	22,09
607 2	10	2021	14918	31	1	FB122115 36	202110146648	1	3	19/10/2021 13:01	19/10/2021 19:49	Interna-Não programada-Meio ambiente-Vento	34500	119	33253	808,2 4

607 2	10	2021	14863	6	5	AN104104 43	202110146650	1	3	19/10/2021 16:14	19/10/2021 16:19	Interna-Não programada-Meio ambiente-Vento	13800	2683	91449	207,9 3
607 2	10	2021	14921	32	8	00080424	202110146655	1	3	19/10/2021 16:11	20/10/2021 09:00	Interna-Não programada-Meio ambiente-Vento	34500	102	11745	1714, 82
607 2	10	2021	14921	32	8	EU132134 91	202110146655	1	3	19/10/2021 16:13	20/10/2021 09:00	Interna-Não programada-Meio ambiente-Vento	220	1	11745	16,78
607 2	10	2021	14859	2	454	48304504 48	202110146656	1	3	19/10/2021 16:22	19/10/2021 18:38	Interna-Não programada-Meio ambiente-Vento	220	1	25907	2,27
607 2	10	2021	14969	5	160	RV121910 82	202110146664	1	3	19/10/2021 13:41	19/10/2021 17:56	Interna-Não programada-Meio ambiente-Vento	13800	761	33652	3227, 49
607 2	10	2021	16475	6	453	04530264	202110146673	1	3	19/10/2021 18:06	19/10/2021 18:34	Interna-Não programada-Meio ambiente-Vento	13800	14	46816	6,56
607 2	10	2021	14976	2	569	SU211841 85	202110146686	1	3	19/10/2021 16:25	19/10/2021 18:08	Interna-Não programada-Meio ambiente-Descarga Atmosférica	220	1	3259	1,70
607 2	10	2021	14934	1	144	JT121585 32	202110146688	1	3	19/10/2021 13:15	19/10/2021 22:00	Interna-Não programada-Meio ambiente-Vento	220	1	7069	8,76
607 2	10	2021	14923	1	309	FN210962 20	202110146690	1	3	19/10/2021 16:26	20/10/2021 09:18	Interna-Não programada-Meio ambiente-Descarga Atmosférica	220	1	32349	16,85
607 2	10	2021	14938	32	105	RN122953 40	202110146702	1	3	19/10/2021 16:30	20/10/2021 01:11	Interna-Não programada-Meio ambiente-Vento	34500	2	13572	17,37
607 2	10	2021	14877	2	25	21100108 79	202110146705	1	3	19/10/2021 16:30	20/10/2021 08:00	Interna-Não programada-Meio ambiente-Vento	220	1	7280	15,49
607 2	10	2021	14893	1	243	DJ211625 32	202110146711	1	3	19/10/2021 16:32	20/10/2021 14:14	Interna-Não programada-Meio ambiente-Descarga Atmosférica	220	1	5054	21,70
607 2	10	2021	14921	2	8	PU120445 70LD	202110146713	1	3	19/10/2021 16:23	19/10/2021 23:38	Interna-Não programada-Meio ambiente-Vento	13800	20	11745	144,8 0
607 2	10	2021	14920	1	304	SR120993 21	202110146715	1	3	19/10/2021 12:12	19/10/2021 19:04	Interna-Não programada-Meio ambiente-Vento	13800	2	14420	13,73
607 2	10	2021	14917	1	123	GY212556 37	202110146722	1	3	19/10/2021 16:33	19/10/2021 19:36	Interna-Não programada-Meio ambiente-Descarga Atmosférica	220	1	6222	3,04
607 2	10	2021	14979	3	202	SL212591 88	202110146727	1	3	19/10/2021 16:35	19/10/2021 20:53	Interna-Não programada-Meio ambiente-Vento	220	1	17196	4,29
607 2	10	2021	14964	1	222	IT313030 68	202110146731	1	3	19/10/2021 16:36	20/10/2021 11:07	Interna-Não programada-Meio ambiente-Descarga Atmosférica	220	1	27081	18,52
607 2	10	2021	14930	33	374	CW21090 893	202110146734	1	3	19/10/2021 16:36	19/10/2021 17:24	Interna-Não programada-Meio ambiente-Vento	220	1	53161	0,79
607 2	10	2021	14982	3	489	76040635 2	202110146749	1	3	19/10/2021 16:38	20/10/2021 00:57	Interna-Não programada-Meio ambiente-Vento	220	1	35495	8,31
607 2	10	2021	14970	3	160	01600234	202110146754	1	3	19/10/2021 16:35	19/10/2021 18:12	Interna-Não programada-Meio ambiente-Vento	13800	281	36118	457,0 9
607 2	10	2021	14970	3	160	01600234	202110146754	1	3	19/10/2021 16:35	19/10/2021 22:20	Interna-Não programada-Meio ambiente-Vento	13800	275	36118	1583, 16
607 2	10	2021	14964	31	156	QI120475 66	202110146761	1	3	19/10/2021 12:37	20/10/2021 09:20	Interna-Não programada-Meio ambiente-Vento	34500	5	27081	103,5 7
607 2	10	2021	14859	2	419	ZN212463 18	202110146767	1	3	19/10/2021 14:24	19/10/2021 19:04	Interna-Não programada-Meio ambiente-Vento	220	1	25907	4,65
607 2	10	2021	14889	2	359	CT122156 30RE	202110146779	1	3	19/10/2021 16:11	19/10/2021 18:40	Interna-Não programada-Meio ambiente-Descarga Atmosférica	13800	215	20406	533,2 0
607 2	10	2021	14921	31	8	EU211290 73	202110146790	1	3	19/10/2021 16:44	19/10/2021 20:46	Interna-Não programada-Meio ambiente-Vento	220	1	11745	4,02
607 2	10	2021	14971	7	421	L2212615 14	202110146792	1	3	19/10/2021 16:44	20/10/2021 03:39	Interna-Não programada-Meio ambiente-Vento	220	1	52255	10,90
607 2	10	2021	14962	1	151	PK121829 28	202110146793	1	3	19/10/2021 12:22	19/10/2021 20:49	Interna-Não programada-Meio ambiente-Vento	13800	15	14960	126,6 2
607 2	10	2021	16479	1	386	24600464 74	202110146796	1	3	19/10/2021 16:46	20/10/2021 13:24	Interna-Não programada-Meio ambiente-Vento	220	1	50558	20,64
607 2	10	2021	14929	1	93	IK212369 38	202110146797	1	3	19/10/2021 16:46	19/10/2021 19:37	Interna-Não programada-Meio ambiente-Vento	220	1	18778	2,85

607 2	10	2021	14889	30	34	CT210611 41	202110146799	1	3	19/10/2021 16:46	20/10/2021 10:13	Interna-Não programada-Meio ambiente-Descarga Atmosférica	220	1	20406	17,44
607 2	10	2021	14985	31	180	NQ12181 047	202110146805	1	3	19/10/2021 15:23	19/10/2021 21:42	Interna-Não programada-Meio ambiente-Vento	34500	8	23835	50,44
607 2	10	2021	14937	8	237	20508001	202110146810	1	3	19/10/2021 16:49	19/10/2021 18:09	Interna-Não programada-Meio ambiente-Vento	220	1	27656	1,32
607 2	10	2021	14968	1	265	CL122308 06RE	202110146815	1	3	19/10/2021 16:50	20/10/2021 17:29	Interna-Não programada-Meio ambiente-Vento	13800	11	10279	271,14
607 2	10	2021	14958	1	146	PJ210822 88	202110146816	1	3	19/10/2021 16:50	19/10/2021 21:59	Interna-Não programada-Meio ambiente-Vento	220	1	11518	5,14
607 2	10	2021	14920	1	334	IN120096 04	202110146823	1	3	19/10/2021 16:17	19/10/2021 19:01	Interna-Não programada-Meio ambiente-Vento	13800	14	14420	38,11
607 2	10	2021	14925	4	88	IB213105 68	202110146824	1	3	19/10/2021 16:52	19/10/2021 18:43	Interna-Não programada-Meio ambiente-Descarga Atmosférica	220	2	18387	3,68
607 2	10	2021	14893	32	243	DJ122537 61	202110146828	1	3	19/10/2021 14:57	20/10/2021 15:58	Interna-Não programada-Meio ambiente-Descarga Atmosférica	220	1	5054	25,00
607 2	10	2021	14913	3	73	GT123497 95	202110146830	1	3	19/10/2021 14:58	19/10/2021 23:40	Interna-Não programada-Meio ambiente-Descarga Atmosférica	13800	173	15758	1505,00
607 2	10	2021	14865	2	307	KB120651 94	202110146833	1	3	19/10/2021 16:14	19/10/2021 20:07	Interna-Não programada-Meio ambiente-Descarga Atmosférica	13800	47	17422	181,85
607 2	10	2021	14962	2	311	CQ120777 88	202110146840	1	3	19/10/2021 16:41	20/10/2021 19:12	Interna-Não programada-Meio ambiente-Vento	13800	15	14960	397,52
607 2	10	2021	15742	1	99	IT123527 29	202110146846	1	3	19/10/2021 16:58	19/10/2021 20:12	Interna-Não programada-Meio ambiente-Vento	13800	22	23365	71,09
607 2	10	2021	14954	32	346	KR212379 68	202110146852	1	3	19/10/2021 16:59	19/10/2021 23:29	Interna-Não programada-Meio ambiente-Descarga Atmosférica	220	1	3392	6,50
607 2	10	2021	14953	31	330	PL120989 34	202110146853	1	3	19/10/2021 16:59	20/10/2021 10:18	Interna-Não programada-Meio ambiente-Descarga Atmosférica	34500	6	20177	103,94
607 2	10	2021	15745	7	103	JT122195 03	202110146858	1	3	19/10/2021 17:00	19/10/2021 21:39	Interna-Não programada-Meio ambiente-Descarga Atmosférica	13800	3	20387	13,94
607 2	10	2021	14859	2	419	ZN123028 74	202110146862	1	3	19/10/2021 17:00	19/10/2021 18:13	Interna-Não programada-Meio ambiente-Vento	13800	2	25907	2,41
607 2	10	2021	14924	31	88	GS212201 05	202110146865	1	3	19/10/2021 17:01	19/10/2021 17:54	Interna-Não programada-Meio ambiente-Vento	220	1	9944	0,88
607 2	10	2021	14929	1	463	MS21246 474	202110146867	1	3	19/10/2021 17:01	19/10/2021 19:24	Interna-Não programada-Meio ambiente-Vento	220	1	18778	2,38
607 2	10	2021	15744	4	103	29029380 7	202110146868	1	3	19/10/2021 17:01	19/10/2021 19:28	Interna-Não programada-Meio ambiente-Vento	220	1	23926	2,45
607 2	10	2021	14944	4	124	MR21236 946	202110146869	1	3	19/10/2021 17:01	20/10/2021 11:01	Interna-Não programada-Meio ambiente-Vento	220	1	23787	17,99
607 2	10	2021	14889	30	34	CT120776 05	202110146876	1	3	19/10/2021 16:46	20/10/2021 07:45	Interna-Não programada-Meio ambiente-Vento	34500	5	20406	74,85
607 2	10	2021	14958	2	146	PJ122498 33	202110146882	1	3	19/10/2021 11:27	19/10/2021 23:16	Interna-Não programada-Meio ambiente-Vento	13800	83	11518	980,69
607 2	10	2021	14979	3	202	SL211545 90	202110146887	1	3	19/10/2021 17:04	20/10/2021 00:40	Interna-Não programada-Meio ambiente-Vento	220	2	17196	15,18
607 2	10	2021	14964	31	156	PC122717 07	202110146888	1	3	19/10/2021 16:45	20/10/2021 11:30	Interna-Não programada-Meio ambiente-Árvore ou Vegetação	34500	5	27081	93,73
607 2	10	2021	14971	9	421	10034357 260	202110146898	1	3	19/10/2021 17:05	20/10/2021 12:07	Interna-Não programada-Meio ambiente-Vento	220	1	52255	19,04
607 2	10	2021	14953	4	330	PL212064 85	202110146906	1	3	19/10/2021 17:06	19/10/2021 23:09	Interna-Não programada-Meio ambiente-Descarga Atmosférica	220	1	20177	6,04
607 2	10	2021	15742	4	99	IT123861 99	202110146918	1	3	19/10/2021 17:08	19/10/2021 18:47	Interna-Não programada-Meio ambiente-Descarga Atmosférica	13800	6	23365	9,89
607 2	10	2021	14970	31	160	RV213017 60	202110146924	1	3	19/10/2021 17:09	19/10/2021 18:51	Interna-Não programada-Meio ambiente-Descarga Atmosférica	220	1	36118	1,69
607 2	10	2021	14955	1	384	IT210485 75	202110146925	1	3	19/10/2021 17:10	19/10/2021 19:13	Interna-Não programada-Meio ambiente-Vento	220	1	5645	2,05



607 2	10	2021	14906	2	56	GE211563 47	202110146932	1	3	19/10/2021 17:11	20/10/2021 02:20	Interna-Não programada-Meio ambiente-Vento	220	1	31119	9,14
607 2	10	2021	15734	35	347	IP211336 16	202110146939	1	3	19/10/2021 17:13	19/10/2021 20:55	Interna-Não programada-Meio ambiente-Descarga Atmosférica	220	1	2494	3,70
607 2	10	2021	14930	1	282	FAAA2128 2332	202110146943	1	3	19/10/2021 17:14	19/10/2021 21:46	Interna-Não programada-Meio ambiente-Vento	220	1	53161	4,53
607 2	10	2021	14898	1	125	10013580 165	202110146944	1	3	19/10/2021 17:14	20/10/2021 01:32	Interna-Não programada-Meio ambiente-Vento	220	1	12434	8,29
607 2	10	2021	14988	1	181	PK120743 18	202110146945	1	3	19/10/2021 17:14	21/10/2021 10:07	Interna-Não programada-Meio ambiente-Descarga Atmosférica	13800	2	4248	81,75
607 2	10	2021	14907	1	58	GN11385 095	202110146949	1	3	19/10/2021 16:08	19/10/2021 18:32	Interna-Não programada-Meio ambiente-Descarga Atmosférica	220	161	44418	383,9 0
607 2	10	2021	14978	31	216	TL120674 36	202110146953	1	3	19/10/2021 17:16	20/10/2021 00:57	Interna-Não programada-Meio ambiente-Vento	34500	14	8616	107,3 7
607 2	10	2021	14944	3	124	MR12389 875	202110146958	1	3	19/10/2021 16:12	19/10/2021 21:06	Interna-Não programada-Meio ambiente-Vento	13800	8	23787	39,19
607 2	10	2021	14934	1	144	23700069 18	202110146963	1	3	19/10/2021 17:18	19/10/2021 21:06	Interna-Não programada-Meio ambiente-Vento	220	1	7069	3,81
607 2	10	2021	14930	35	374	FA120426 28	202110146966	1	3	19/10/2021 17:19	19/10/2021 21:13	Interna-Não programada-Meio ambiente-Vento	220	1	53161	3,89
607 2	10	2021	14881	32	30	BH123313 03	202110146977	1	3	19/10/2021 17:06	20/10/2021 01:05	Interna-Não programada-Meio ambiente-Vento	34500	8	11745	63,93
607 2	10	2021	14970	8	587	RV122605 85	202110146981	1	3	19/10/2021 17:23	20/10/2021 00:43	Interna-Não programada-Meio ambiente-Descarga Atmosférica	220	3	36118	21,99
607 2	10	2021	14863	9	5	10002234 155	202110147003	1	3	19/10/2021 17:25	20/10/2021 03:24	Interna-Não programada-Meio ambiente-Vento	220	1	91449	9,97
607 2	10	2021	14916	1	209	SD120462 31	202110147019	1	3	19/10/2021 16:59	19/10/2021 20:28	Interna-Não programada-Meio ambiente-Vento	13800	77	18968	267,2 5
607 2	10	2021	15744	4	103	10012291 283	202110147023	1	3	19/10/2021 17:28	19/10/2021 20:13	Interna-Não programada-Meio ambiente-Vento	220	1	23926	2,74
607 2	10	2021	14958	1	146	PJ120000 54	202110147032	1	3	19/10/2021 17:30	20/10/2021 15:12	Interna-Não programada-Meio ambiente-Descarga Atmosférica	13800	29	11518	629,2 1
607 2	10	2021	14863	11	5	AN122212 72	202110147033	1	3	19/10/2021 17:23	19/10/2021 20:02	Interna-Não programada-Meio ambiente-Vento	13800	106	91449	279,9 0
607 2	10	2021	14873	1	18	DF123824 11	202110147035	1	3	19/10/2021 16:13	20/10/2021 08:59	Interna-Não programada-Meio ambiente-Descarga Atmosférica	13800	8	6164	134,0 2
607 2	10	2021	16479	1	386	VA113359 57	202110147036	1	3	19/10/2021 17:06	19/10/2021 20:26	Interna-Não programada-Meio ambiente-Vento	220	76	50558	253,1 6
607 2	10	2021	14879	2	29	CC113609 13	202110147051	1	3	19/10/2021 17:08	20/10/2021 09:36	Interna-Não programada-Meio ambiente-Vento	220	63	28625	1036, 67
607 2	10	2021	14962	1	311	CQ110254 34	202110147052	1	3	19/10/2021 14:25	20/10/2021 17:30	Interna-Não programada-Meio ambiente-Vento	220	79	14960	2139, 01
607 2	10	2021	14969	5	160	RV122601 58	202110147062	1	3	19/10/2021 17:10	20/10/2021 09:46	Interna-Não programada-Meio ambiente-Vento	13800	5	33652	82,95
607 2	10	2021	14973	33	133	NM12077 844	202110147075	1	3	19/10/2021 16:13	20/10/2021 10:39	Interna-Não programada-Meio ambiente-Descarga Atmosférica	34500	22	11878	405,4 2
607 2	10	2021	14934	1	167	SX121821 20	202110147094	1	3	19/10/2021 17:31	20/10/2021 11:39	Interna-Não programada-Meio ambiente-Vento	13800	16	7069	289,9 9
607 2	10	2021	14924	31	88	GS124175 91	202110147095	1	3	19/10/2021 17:40	19/10/2021 18:16	Interna-Não programada-Meio ambiente-Descarga Atmosférica	34500	7	9944	4,12
607 2	10	2021	14976	1	569	MY21336 367	202110147099	1	3	19/10/2021 17:41	19/10/2021 19:46	Interna-Não programada-Meio ambiente-Descarga Atmosférica	220	1	3259	2,07
607 2	10	2021	14889	6	34	CT210794 66	202110147101	1	3	19/10/2021 17:42	19/10/2021 23:19	Interna-Não programada-Meio ambiente-Descarga Atmosférica	220	1	20406	5,61
607 2	10	2021	14875	1	590	39900032 62	202110147102	1	3	19/10/2021 17:42	19/10/2021 20:45	Interna-Não programada-Meio ambiente-Vento	220	1	5310	3,05
607 2	10	2021	14893	2	243	98800157 51	202110147112	1	3	19/10/2021 17:44	20/10/2021 13:31	Interna-Não programada-Meio ambiente-Vento	220	1	5054	19,77

607 2	10	2021	14930	1	221	CW12046 855	202110147113	1	3	19/10/2021 17:44	19/10/2021 19:03	Interna-Não programada-Meio ambiente-Descarga Atmosférica	13800	117	53161	152,3 9
607 2	10	2021	14916	32	209	SD211502 30	202110147119	1	3	19/10/2021 17:46	20/10/2021 10:14	Interna-Não programada-Meio ambiente-Vento	220	1	18968	16,47
607 2	10	2021	14982	1	489	CN210821 65	202110147128	1	3	19/10/2021 17:47	19/10/2021 21:43	Interna-Não programada-Meio ambiente-Vento	220	1	35495	3,93
607 2	10	2021	14956	2	581	13900238 53	202110147134	1	3	19/10/2021 17:47	19/10/2021 19:22	Interna-Não programada-Meio ambiente-Vento	220	1	32092	1,57
607 2	10	2021	14876	2	23	BJ112954 77	202110147143	1	3	19/10/2021 17:49	20/10/2021 15:52	Interna-Não programada-Meio ambiente-Vento	220	55	10240	1212, 61
607 2	10	2021	14934	30	103	JT212675 52	202110147152	1	3	19/10/2021 17:51	20/10/2021 09:25	Interna-Não programada-Meio ambiente-Vento	220	1	7069	15,57
607 2	10	2021	14930	4	374	61011152 8	202110147160	1	3	19/10/2021 17:53	19/10/2021 19:50	Interna-Não programada-Meio ambiente-Vento	220	1	53161	1,95
607 2	10	2021	14881	32	30	BH113314 98	202110147176	1	3	19/10/2021 17:56	19/10/2021 20:44	Interna-Não programada-Meio ambiente-Descarga Atmosférica	220	1	11745	2,80
607 2	10	2021	14905	31	184	NP122318 23	202110147178	1	3	19/10/2021 14:24	20/10/2021 04:36	Interna-Não programada-Meio ambiente-Descarga Atmosférica	34500	15	5384	212,8 1
607 2	10	2021	14985	2	149	GG11053 233	202110147192	1	3	19/10/2021 16:11	20/10/2021 19:08	Interna-Não programada-Meio ambiente-Vento	13800	156	23835	4203, 16
607 2	10	2021	14985	2	149	O1490224	202110147192	1	3	20/10/2021 02:56	20/10/2021 03:47	Interna-Não programada-Meio ambiente-Vento	13800	574	23835	490,4 5
607 2	10	2021	14985	2	149	GG13392 054	202110147192	1	3	20/10/2021 13:18	20/10/2021 18:50	Interna-Não programada-Meio ambiente-Vento	13800	574	23835	3173, 10
607 2	10	2021	15745	6	103	29033296 5	202110147193	1	3	19/10/2021 17:58	19/10/2021 22:25	Interna-Não programada-Meio ambiente-Vento	220	1	20387	4,44
607 2	10	2021	14911	2	71	GS120215 91	202110147196	1	3	19/10/2021 17:16	19/10/2021 21:26	Interna-Não programada-Meio ambiente-Vento	13800	6	14728	24,97
607 2	10	2021	14958	1	146	PJ184547 08TS	202110147201	1	3	19/10/2021 17:09	20/10/2021 09:42	Interna-Não programada-Meio ambiente-Vento	13800	36	11518	595,4 9
607 2	10	2021	14958	1	146	PJ184547 08TS	202110147201	1	3	19/10/2021 17:09	20/10/2021 14:43	Interna-Não programada-Meio ambiente-Vento	13800	19	11518	409,8 5
607 2	10	2021	15733	32	347	KR214018 62	202110147207	1	3	19/10/2021 18:01	19/10/2021 23:01	Interna-Não programada-Meio ambiente-Vento	220	1	17318	4,99
607 2	10	2021	14924	30	88	IB120785 67	202110147212	1	3	19/10/2021 11:14	19/10/2021 22:15	Interna-Não programada-Meio ambiente-Descarga Atmosférica	34500	7	9944	77,06
607 2	10	2021	14930	2	374	10016797 831	202110147227	1	3	19/10/2021 18:05	19/10/2021 21:12	Interna-Não programada-Meio ambiente-Vento	220	1	53161	3,12
607 2	10	2021	14964	1	156	QI113656 96	202110147234	1	3	19/10/2021 18:06	20/10/2021 01:10	Interna-Não programada-Meio ambiente-Descarga Atmosférica	220	27	27081	190,4 1
607 2	10	2021	14940	3	586	10026830 769	202110147245	1	3	19/10/2021 18:08	20/10/2021 10:21	Interna-Não programada-Meio ambiente-Vento	220	1	95622	16,21
607 2	10	2021	14937	8	237	10033711 605	202110147251	1	3	19/10/2021 18:09	19/10/2021 23:25	Interna-Não programada-Meio ambiente-Vento	220	1	27656	5,26
607 2	10	2021	14964	2	156	80096517	202110147262	1	3	19/10/2021 18:10	20/10/2021 09:17	Interna-Não programada-Meio ambiente-Vento	220	1	27081	15,11
607 2	10	2021	14964	3	156	QI124023 35	202110147263	1	3	19/10/2021 16:15	19/10/2021 21:28	Interna-Não programada-Meio ambiente-Vento	13800	21	27081	109,2 5
607 2	10	2021	14978	31	216	TL213256 11	202110147288	1	3	19/10/2021 18:15	20/10/2021 00:59	Interna-Não programada-Meio ambiente-Vento	220	1	8616	6,73
607 2	10	2021	14896	2	524	VN120602 63	202110147302	1	3	19/10/2021 17:50	19/10/2021 20:31	Interna-Não programada-Meio ambiente-Descarga Atmosférica	13800	12	4292	32,06
607 2	10	2021	14940	2	541	SN123829 73	202110147304	1	3	19/10/2021 17:03	20/10/2021 18:06	Interna-Não programada-Meio ambiente-Vento	13800	5	95622	125,3 2
607 2	10	2021	14862	2	20	35002769 9	202110147334	1	3	19/10/2021 18:20	19/10/2021 21:00	Interna-Não programada-Meio ambiente-Vento	220	1	23704	2,66
607 2	10	2021	14913	4	73	GT120000 81LD	202110147350	1	3	20/10/2021 13:01	20/10/2021 14:09	Interna-Não programada-Meio ambiente-Vento	220	1	15758	1,13

607 2	10	2021	14913	4	73	GT120000 81LD	202110147350	1	3	20/10/2021 13:01	20/10/2021 15:55	Interna-Não programada-Meio ambiente-Vento	13800	9	15758	26,06
607 2	10	2021	14879	1	29	11400413 35	202110147364	1	3	19/10/2021 18:24	20/10/2021 10:23	Interna-Não programada-Meio ambiente-Vento	220	1	28625	15,98
607 2	10	2021	14887	32	225	CM12294 563	202110147401	1	3	19/10/2021 16:30	20/10/2021 01:38	Interna-Não programada-Meio ambiente-Vento	34500	2	3376	18,24
607 2	10	2021	14977	1	316	SF210660 75	202110147403	1	3	19/10/2021 18:30	20/10/2021 01:42	Interna-Não programada-Meio ambiente-Descarga Atmosférica	220	1	6251	7,18
607 2	10	2021	14956	2	581	MY21216 691	202110147439	1	3	19/10/2021 18:36	20/10/2021 08:49	Interna-Não programada-Meio ambiente-Vento	220	1	32092	14,21
607 2	10	2021	15730	31	245	RV122490 20	202110147455	1	3	19/10/2021 17:41	20/10/2021 11:00	Interna-Não programada-Meio ambiente-Vento	34500	6	1271	103,8 6
607 2	10	2021	15730	31	245	RV122490 20	202110147455	1	3	19/10/2021 17:41	20/10/2021 17:49	Interna-Não programada-Meio ambiente-Vento	34500	6	1271	144,7 7
607 2	10	2021	15730	31	245	RV122490 20	202110147455	1	3	19/10/2021 17:41	21/10/2021 02:25	Interna-Não programada-Meio ambiente-Vento	220	1	1271	32,73
607 2	10	2021	15730	31	245	RV122490 20	202110147455	1	3	19/10/2021 17:41	21/10/2021 02:53	Interna-Não programada-Meio ambiente-Vento	34500	5	1271	165,9 8
607 2	10	2021	15730	31	245	RV122490 20	202110147455	1	3	19/10/2021 17:41	21/10/2021 03:04	Interna-Não programada-Meio ambiente-Vento	220	1	1271	33,38
607 2	10	2021	15730	31	245	RV122490 20	202110147455	1	3	20/10/2021 07:43	20/10/2021 17:49	Interna-Não programada-Meio ambiente-Vento	220	1	1271	10,10
607 2	10	2021	15730	31	245	RV122490 20	202110147455	1	3	20/10/2021 16:00	20/10/2021 17:49	Interna-Não programada-Meio ambiente-Vento	34500	6	1271	10,83
607 2	10	2021	15730	31	245	RV122490 20	202110147455	1	3	20/10/2021 20:53	21/10/2021 02:25	Interna-Não programada-Meio ambiente-Vento	34500	13	1271	71,83
607 2	10	2021	14921	3	8	24400339 80	202110147466	1	3	19/10/2021 18:39	20/10/2021 09:29	Interna-Não programada-Meio ambiente-Vento	220	1	11745	14,82
607 2	10	2021	14945	1	185	AZ112782 70	202110147472	1	3	19/10/2021 16:06	20/10/2021 00:13	Interna-Não programada-Meio ambiente-Vento	34500	122	9866	990,2 0
607 2	10	2021	14913	2	73	GT120448 69	202110147489	1	3	19/10/2021 16:24	20/10/2021 18:17	Interna-Não programada-Meio ambiente-Descarga Atmosférica	13800	3	15758	77,64
607 2	10	2021	14923	1	87	IS1204322 9	202110147499	1	3	19/10/2021 16:40	19/10/2021 20:36	Interna-Não programada-Meio ambiente-Vento	13800	163	32349	639,1 4
607 2	10	2021	14860	3	198	AX122214 54	202110147524	1	3	19/10/2021 18:01	19/10/2021 22:23	Interna-Não programada-Meio ambiente-Vento	13800	18	25917	78,34
607 2	10	2021	15745	6	103	29012979 5	202110147541	1	3	19/10/2021 18:51	19/10/2021 22:05	Interna-Não programada-Meio ambiente-Vento	220	1	20387	3,24
607 2	10	2021	14988	2	181	VI120472 96	202110147554	1	3	19/10/2021 16:58	19/10/2021 22:16	Interna-Não programada-Meio ambiente-Vento	13800	21	4248	111,1 2
607 2	10	2021	14880	1	267	CD111663 75	202110147571	1	3	19/10/2021 17:37	19/10/2021 21:52	Interna-Não programada-Meio ambiente-Vento	220	141	4981	597,0 6
607 2	10	2021	15744	3	103	JT1213588 83	202110147572	1	3	19/10/2021 18:54	19/10/2021 22:25	Interna-Não programada-Meio ambiente-Vento	220	1	23926	3,51
607 2	10	2021	14881	1	97	DV122079 62	202110147582	1	3	19/10/2021 13:26	20/10/2021 02:35	Interna-Não programada-Meio ambiente-Descarga Atmosférica	13800	7	11745	92,03
607 2	10	2021	15746	32	563	MH12391 965	202110147588	1	3	19/10/2021 16:19	20/10/2021 11:22	Interna-Não programada-Meio ambiente-Vento	34500	7	10061	133,2 8
607 2	10	2021	16484	32	570	RV213270 19	202110147590	1	3	19/10/2021 18:55	20/10/2021 08:01	Interna-Não programada-Meio ambiente-Descarga Atmosférica	220	1	6507	13,09
607 2	10	2021	15744	3	103	JT122006 65	202110147593	1	3	19/10/2021 18:56	19/10/2021 20:10	Interna-Não programada-Meio ambiente-Descarga Atmosférica	220	1	23926	1,23
607 2	10	2021	14964	3	156	QI212965 73	202110147626	1	3	19/10/2021 19:00	19/10/2021 23:20	Interna-Não programada-Meio ambiente-Descarga Atmosférica	220	1	27081	4,33
607 2	10	2021	15744	3	103	10023856 015	202110147637	1	3	19/10/2021 19:01	19/10/2021 22:38	Interna-Não programada-Meio ambiente-Vento	220	1	23926	3,62
607 2	10	2021	15744	4	103	29011471 8	202110147639	1	3	19/10/2021 19:01	19/10/2021 21:45	Interna-Não programada-Meio ambiente-Vento	220	1	23926	2,73

607 2	10	2021	15729	8	245	RV123063 43	202110147670	1	3	19/10/2021 17:38	19/10/2021 21:42	Interna-Não programada-Meio ambiente-Vento	13800	114	14798	463,5 7
607 2	10	2021	14893	31	243	SX213144 76	202110147701	1	3	19/10/2021 19:12	20/10/2021 12:20	Interna-Não programada-Meio ambiente-Vento	220	1	5054	17,13
607 2	10	2021	14956	2	242	MY21195 610	202110147753	1	3	19/10/2021 19:20	19/10/2021 21:08	Interna-Não programada-Meio ambiente-Descarga Atmosférica	220	2	32092	3,58
607 2	10	2021	14969	5	160	RV111593 81	202110147774	1	3	19/10/2021 19:13	19/10/2021 23:30	Interna-Não programada-Meio ambiente-Vento	220	164	33652	702,3 3
607 2	10	2021	15744	3	103	10027187 614	202110147775	1	3	19/10/2021 19:23	19/10/2021 22:26	Interna-Não programada-Meio ambiente-Vento	220	1	23926	3,04
607 2	10	2021	14956	2	242	PW12226 596	202110147822	1	3	19/10/2021 19:01	19/10/2021 21:48	Interna-Não programada-Meio ambiente-Descarga Atmosférica	13800	3	32092	8,35
607 2	10	2021	14879	34	27	CC123222 36	202110147826	1	3	19/10/2021 19:34	20/10/2021 18:30	Interna-Não programada-Meio ambiente-Descarga Atmosférica	220	1	28625	22,92
607 2	10	2021	16484	33	570	MV12226 282	202110147838	1	3	19/10/2021 19:39	20/10/2021 12:21	Interna-Não programada-Meio ambiente-Descarga Atmosférica	220	1	6507	16,69
607 2	10	2021	15744	3	103	29021607 2	202110147844	1	3	19/10/2021 19:40	19/10/2021 22:37	Interna-Não programada-Meio ambiente-Vento	220	1	23926	2,95
607 2	10	2021	14876	1	23	BJ212080 43	202110147851	1	3	19/10/2021 13:08	20/10/2021 09:14	Interna-Não programada-Meio ambiente-Vento	13800	2	10240	40,17
607 2	10	2021	14969	5	160	RV112716 97	202110147854	1	3	19/10/2021 19:20	19/10/2021 22:28	Interna-Não programada-Meio ambiente-Descarga Atmosférica	220	129	33652	403,8 8
607 2	10	2021	14904	31	283	FB122564 42	202110147868	1	3	19/10/2021 17:53	20/10/2021 01:53	Interna-Não programada-Meio ambiente-Vento	34500	33	11431	263,4 9
607 2	10	2021	16482	2	577	10012116 767	202110147890	1	3	19/10/2021 19:50	20/10/2021 08:30	Interna-Não programada-Meio ambiente-Vento	220	1	16525	12,66
607 2	10	2021	14978	32	216	JL122681 21	202110147901	1	3	19/10/2021 17:38	20/10/2021 00:43	Interna-Não programada-Meio ambiente-Descarga Atmosférica	34500	5	8616	35,35
607 2	10	2021	16482	5	577	SH113933 17	202110147903	1	3	19/10/2021 19:53	19/10/2021 23:42	Interna-Não programada-Meio ambiente-Vento	220	5	16525	19,01
607 2	10	2021	14978	33	216	TL122046 18	202110147919	1	3	19/10/2021 14:47	20/10/2021 08:44	Interna-Não programada-Meio ambiente-Descarga Atmosférica	34500	4	8616	71,78
607 2	10	2021	14957	1	145	PG120190 40	202110147920	1	3	19/10/2021 14:57	19/10/2021 21:41	Interna-Não programada-Meio ambiente-Descarga Atmosférica	13800	3	4499	20,17
607 2	10	2021	14921	2	8	PU213011 57	202110147940	1	3	19/10/2021 20:04	20/10/2021 01:38	Interna-Não programada-Meio ambiente-Vento	220	1	11745	5,56
607 2	10	2021	14963	33	152	MX12328 051	202110147968	1	3	19/10/2021 15:43	19/10/2021 22:15	Interna-Não programada-Meio ambiente-Descarga Atmosférica	34500	3	27095	19,56
607 2	10	2021	14946	1	312	OV123120 28	202110147978	1	3	19/10/2021 12:52	20/10/2021 01:42	Interna-Não programada-Meio ambiente-Descarga Atmosférica	13800	3	10639	38,48
607 2	10	2021	16494	31	583	10016035 036	202110147991	1	3	19/10/2021 11:22	20/10/2021 15:22	Interna-Não programada-Meio ambiente-Descarga Atmosférica	220	1	17220	28,01
607 2	10	2021	14930	1	259	JL112383 17	202110147999	1	3	19/10/2021 16:16	20/10/2021 01:37	Interna-Não programada-Meio ambiente-Descarga Atmosférica	220	1	53161	9,34
607 2	10	2021	14964	31	156	QI120910 57	202110148040	1	3	19/10/2021 18:52	20/10/2021 08:34	Interna-Não programada-Meio ambiente-Vento	34500	4	27081	54,74
607 2	10	2021	15745	6	103	JT111360 32	202110148053	1	3	19/10/2021 19:23	19/10/2021 21:15	Interna-Não programada-Meio ambiente-Vento	220	128	20387	240,1 4
607 2	10	2021	14968	1	113	ML11000 001	202110148098	1	3	19/10/2021 20:41	20/10/2021 09:45	Interna-Não programada-Meio ambiente-Vento	220	67	10279	874,7 8
607 2	10	2021	14971	3	421	LZ120320 18	202110148100	1	3	19/10/2021 15:15	20/10/2021 16:50	Interna-Não programada-Meio ambiente-Vento	13800	3	52255	76,74
607 2	10	2021	14889	30	34	CT123940 15	202110148128	1	3	19/10/2021 20:36	20/10/2021 12:41	Interna-Não programada-Meio ambiente-Descarga Atmosférica	34500	9	20406	144,7 4
607 2	10	2021	14879	3	141	CC122265 33	202110148135	1	3	19/10/2021 19:55	20/10/2021 12:19	Interna-Não programada-Meio ambiente-Vento	13800	9	28625	147,5 6
607 2	10	2021	14961	2	190	PI111300 58	202110148145	1	3	19/10/2021 18:07	19/10/2021 22:56	Interna-Não programada-Meio ambiente-Vento	220	302	40300	1452, 45

607 2	10	2021	14969	5	160	RV212071 61	202110148151	1	3	19/10/2021 20:57	19/10/2021 23:40	Interna-Não programada-Meio ambiente-Descarga Atmosférica	220	1	33652	2,70
607 2	10	2021	14973	33	133	CX121345 01	202110148185	1	3	19/10/2021 13:29	20/10/2021 03:01	Interna-Não programada-Meio ambiente-Vento	34500	58	11878	784,8 4
607 2	10	2021	14933	1	102	JA121168 81	202110148187	1	3	19/10/2021 15:24	19/10/2021 23:14	Interna-Não programada-Meio ambiente-Descarga Atmosférica	13800	12	19028	93,90
607 2	10	2021	14865	1	9	AC121166 68	202110148198	1	3	19/10/2021 11:57	20/10/2021 00:01	Interna-Não programada-Meio ambiente-Descarga Atmosférica	13800	20	17422	241,1 2
607 2	10	2021	14918	1	472	PS211246 33	202110148206	1	3	19/10/2021 08:50	19/10/2021 22:53	Interna-Não programada-Meio ambiente-Descarga Atmosférica	220	1	33253	14,04
607 2	10	2021	14860	3	198	AX110494 54	202110148262	1	3	19/10/2021 18:01	20/10/2021 01:06	Interna-Não programada-Meio ambiente-Vento	220	14	25917	98,96
607 2	10	2021	14860	3	198	AX110494 55	202110148263	1	3	19/10/2021 18:01	20/10/2021 02:06	Interna-Não programada-Meio ambiente-Vento	220	10	25917	80,69
607 2	10	2021	14860	3	198	AX110945 36	202110148265	1	3	19/10/2021 18:01	20/10/2021 00:15	Interna-Não programada-Meio ambiente-Vento	220	6	25917	37,31
607 2	10	2021	15744	3	103	JT114326 99	202110148281	1	3	19/10/2021 18:56	19/10/2021 22:06	Interna-Não programada-Meio ambiente-Vento	13800	34	23926	107,5 4
607 2	10	2021	14964	31	156	QI210475 68	202110148326	1	3	19/10/2021 12:37	20/10/2021 14:06	Interna-Não programada-Meio ambiente-Vento	220	1	27081	25,48
607 2	10	2021	14969	5	160	RV110001 57	202110148350	1	3	19/10/2021 19:46	19/10/2021 23:24	Interna-Não programada-Meio ambiente-Vento	220	118	33652	426,9 6
607 2	10	2021	14964	31	156	QI210647 57	202110149219	1	3	19/10/2021 13:54	20/10/2021 12:40	Interna-Não programada-Meio ambiente-Descarga Atmosférica	220	1	27081	22,75
607 2	10	2021	14958	1	146	PJ1210848 57	202110149552	1	3	19/10/2021 17:09	21/10/2021 07:47	Interna-Não programada-Meio ambiente-Vento	13800	2	11518	77,25
607 2	10	2021	14973	1	163	RB212559 44	202110149738	1	3	19/10/2021 14:44	20/10/2021 12:00	Interna-Não programada-Meio ambiente-Descarga Atmosférica	220	1	11878	21,25
607 2	10	2021	14877	31	270	RN120743 79	202110151016	1	3	20/10/2021 06:45	20/10/2021 13:01	Interna-Não programada-Meio ambiente-Vento	34500	2	7280	12,53
607 2	10	2021	14877	31	270	RN120743 79	202110151016	1	3	20/10/2021 06:45	20/10/2021 13:01	Interna-Não programada-Meio ambiente-Vento	220	1	7280	6,26
607 2	10	2021	15741	16	420	AP120508 07	202110222442	1	3	18/10/2021 12:11	18/10/2021 14:32	Interna-Não programada-Meio ambiente-Vento	13800	171	77540	401,1 4
607 2	10	2021	15741	16	420	AP120508 07	202110222442	1	3	18/10/2021 12:18	18/10/2021 14:32	Interna-Não programada-Meio ambiente-Vento	13800	205	77540	455,6 1
607 2	10	2021	14968	1	113	ML16406 950	202110222475	1	3	19/10/2021 19:37	19/10/2021 20:17	Interna-Não programada-Meio ambiente-Vento	13800	1034	10279	689,3 3
607 2	10	2021	14968	1	113	ML16425 102	202110222475	1	3	19/10/2021 19:37	19/10/2021 20:17	Interna-Não programada-Meio ambiente-Vento	13800	84	10279	56,84
607 2	10	2021	14968	1	113	ML16409 368	202110222475	1	3	19/10/2021 20:52	19/10/2021 21:15	Interna-Não programada-Meio ambiente-Vento	13800	596	10279	232,6 1
607 2	10	2021	14968	1	113	ML16425 102	202110222475	1	3	19/10/2021 20:54	19/10/2021 20:59	Interna-Não programada-Meio ambiente-Vento	13800	84	10279	6,39
607 2	10	2021	14889	30	34	CT104006 90	202110222495	1	3	17/10/2021 14:59	17/10/2021 15:03	Interna-Não programada-Meio ambiente-Vento	34500	1577	20406	104,2 6
607 2	10	2021	14889	30	34	00340404	202110222495	1	3	17/10/2021 14:59	17/10/2021 16:17	Interna-Não programada-Meio ambiente-Vento	220	1	20406	1,29
607 2	10	2021	14889	1	359	00340404	202110222495	1	3	17/10/2021 14:59	17/10/2021 16:17	Interna-Não programada-Meio ambiente-Vento	34500	854	20406	1103, 32
607 2	10	2021	14889	2	359	00340404	202110222495	1	3	17/10/2021 14:59	17/10/2021 16:17	Interna-Não programada-Meio ambiente-Vento	34500	697	20406	900,4 9
607 2	10	2021	14889	30	34	00340404	202110222495	1	3	17/10/2021 14:59	17/10/2021 17:48	Interna-Não programada-Meio ambiente-Vento	34500	34	20406	95,51
607 2	10	2021	14889	30	34	00340404	202110222495	1	3	17/10/2021 14:59	17/10/2021 22:54	Interna-Não programada-Meio ambiente-Vento	220	1	20406	7,92
607 2	10	2021	14889	6	34	CT130000 32	202110222495	1	3	17/10/2021 20:15	17/10/2021 22:33	Interna-Não programada-Meio ambiente-Vento	34500	8	20406	18,37

607 2	10	2021	14918	2	1	AQ21000 004	202110222508	1	3	18/10/2021 07:20	18/10/2021 12:30	Interna-Não programada-Meio ambiente-Descarga Atmosférica	220	1	33253	5,17
607 2	10	2021	14912	30	73	GT104221 30	202110222669	1	3	18/10/2021 04:59	18/10/2021 07:48	Interna-Não programada-Meio ambiente-Vento	34500	124	6704	349,4 4
607 2	10	2021	14905	2	196	BAL-TR1	2021101700067	1	3	17/10/2021 22:34	18/10/2021 00:07	Interna-Não programada-Meio ambiente-Vento	34500	488	5384	762,5 0
607 2	10	2021	14873	1	18	BAL-TR2	2021101700067	1	3	17/10/2021 22:34	18/10/2021 00:11	Interna-Não programada-Meio ambiente-Vento	34500	1955	6164	3158, 41
607 2	10	2021	14873	2	18	BAL-TR2	2021101700067	1	3	17/10/2021 22:34	18/10/2021 00:11	Interna-Não programada-Meio ambiente-Vento	34500	2449	6164	3956, 50
607 2	10	2021	14918	1	1	00015124	2021101700077	1	3	17/10/2021 17:44	17/10/2021 23:11	Interna-Não programada-Meio ambiente-Árvore ou Vegetação	69000	5502	33253	2998 5,90
607 2	10	2021	14918	2	1	00015124	2021101700077	1	3	17/10/2021 17:44	17/10/2021 23:11	Interna-Não programada-Meio ambiente-Árvore ou Vegetação	69000	1214	33253	6616, 30
607 2	10	2021	14918	31	1	00015124	2021101700077	1	3	17/10/2021 17:44	17/10/2021 23:11	Interna-Não programada-Meio ambiente-Árvore ou Vegetação	69000	1873	33253	1020 7,85
607 2	10	2021	14918	32	1	00015124	2021101700077	1	3	17/10/2021 17:44	17/10/2021 23:11	Interna-Não programada-Meio ambiente-Árvore ou Vegetação	69000	425	33253	2316, 25
607 2	10	2021	14918	33	1	00015124	2021101700077	1	3	17/10/2021 17:44	17/10/2021 23:11	Interna-Não programada-Meio ambiente-Árvore ou Vegetação	69000	256	33253	1395, 20
607 2	10	2021	14918	1	111	11101	2021101700077	1	3	17/10/2021 17:44	17/10/2021 23:11	Interna-Não programada-Meio ambiente-Árvore ou Vegetação	69000	555	33253	3024, 75
607 2	10	2021	14918	1	429	42901	2021101700077	1	3	17/10/2021 17:44	17/10/2021 23:11	Interna-Não programada-Meio ambiente-Árvore ou Vegetação	69000	95	33253	517,7 5
607 2	10	2021	14918	2	429	42902	2021101700077	1	3	17/10/2021 17:44	17/10/2021 23:11	Interna-Não programada-Meio ambiente-Árvore ou Vegetação	69000	546	33253	2975, 70
607 2	10	2021	14918	1	499	49901	2021101700077	1	3	17/10/2021 17:44	17/10/2021 23:11	Interna-Não programada-Meio ambiente-Árvore ou Vegetação	69000	3505	33253	1910 2,25
607 2	10	2021	14918	2	499	49902	2021101700077	1	3	17/10/2021 17:44	17/10/2021 23:11	Interna-Não programada-Meio ambiente-Árvore ou Vegetação	69000	1761	33253	9597, 45
607 2	10	2021	14918	1	189	18901	2021101700079	1	3	17/10/2021 17:44	17/10/2021 22:55	Interna-Não programada-Meio ambiente-Árvore ou Vegetação	138000	1368	33253	7090, 80
607 2	10	2021	14930	1	221	22101	2021101700079	1	3	17/10/2021 17:44	17/10/2021 22:55	Interna-Não programada-Meio ambiente-Árvore ou Vegetação	138000	3019	53161	1564 8,48
607 2	10	2021	14930	34	221	22134	2021101700079	1	3	17/10/2021 17:44	17/10/2021 22:55	Interna-Não programada-Meio ambiente-Árvore ou Vegetação	138000	26	53161	134,7 7
607 2	10	2021	14930	1	259	25901	2021101700079	1	3	17/10/2021 17:44	17/10/2021 22:55	Interna-Não programada-Meio ambiente-Árvore ou Vegetação	138000	821	53161	4255, 52
607 2	10	2021	14930	1	282	28201	2021101700079	1	3	17/10/2021 17:44	17/10/2021 22:55	Interna-Não programada-Meio ambiente-Árvore ou Vegetação	138000	840	53161	4354, 00
607 2	10	2021	14930	1	374	03740608	2021101700079	1	3	17/10/2021 17:44	17/10/2021 22:55	Interna-Não programada-Meio ambiente-Árvore ou Vegetação	138000	12733	53161	6599 9,38
607 2	10	2021	14930	2	374	03740608	2021101700079	1	3	17/10/2021 17:44	17/10/2021 22:55	Interna-Não programada-Meio ambiente-Árvore ou Vegetação	138000	16167	53161	8379 8,95
607 2	10	2021	14930	4	374	03740608	2021101700079	1	3	17/10/2021 17:44	17/10/2021 22:55	Interna-Não programada-Meio ambiente-Árvore ou Vegetação	138000	15826	53161	8203 1,43
607 2	10	2021	14930	31	374	03740608	2021101700079	1	3	17/10/2021 17:44	17/10/2021 22:55	Interna-Não programada-Meio ambiente-Árvore ou Vegetação	138000	33	53161	171,0 5
607 2	10	2021	14930	32	374	03740608	2021101700079	1	3	17/10/2021 17:44	17/10/2021 22:55	Interna-Não programada-Meio ambiente-Árvore ou Vegetação	138000	67	53161	347,2 8
607 2	10	2021	14930	33	374	03740608	2021101700079	1	3	17/10/2021 17:44	17/10/2021 22:55	Interna-Não programada-Meio ambiente-Árvore ou Vegetação	138000	217	53161	1124, 78
607 2	10	2021	14930	34	374	03740608	2021101700079	1	3	17/10/2021 17:44	17/10/2021 22:55	Interna-Não programada-Meio ambiente-Árvore ou Vegetação	138000	187	53161	969,2 8
607 2	10	2021	14930	35	374	03740608	2021101700079	1	3	17/10/2021 17:44	17/10/2021 22:55	Interna-Não programada-Meio ambiente-Árvore ou Vegetação	138000	2934	53161	1520 7,90
607 2	10	2021	14961	1	190	03250414	2021101700080	1	3	17/10/2021 17:45	17/10/2021 23:10	Interna-Não programada-Meio ambiente-Árvore ou Vegetação	138000	12871	40300	6958 9,21

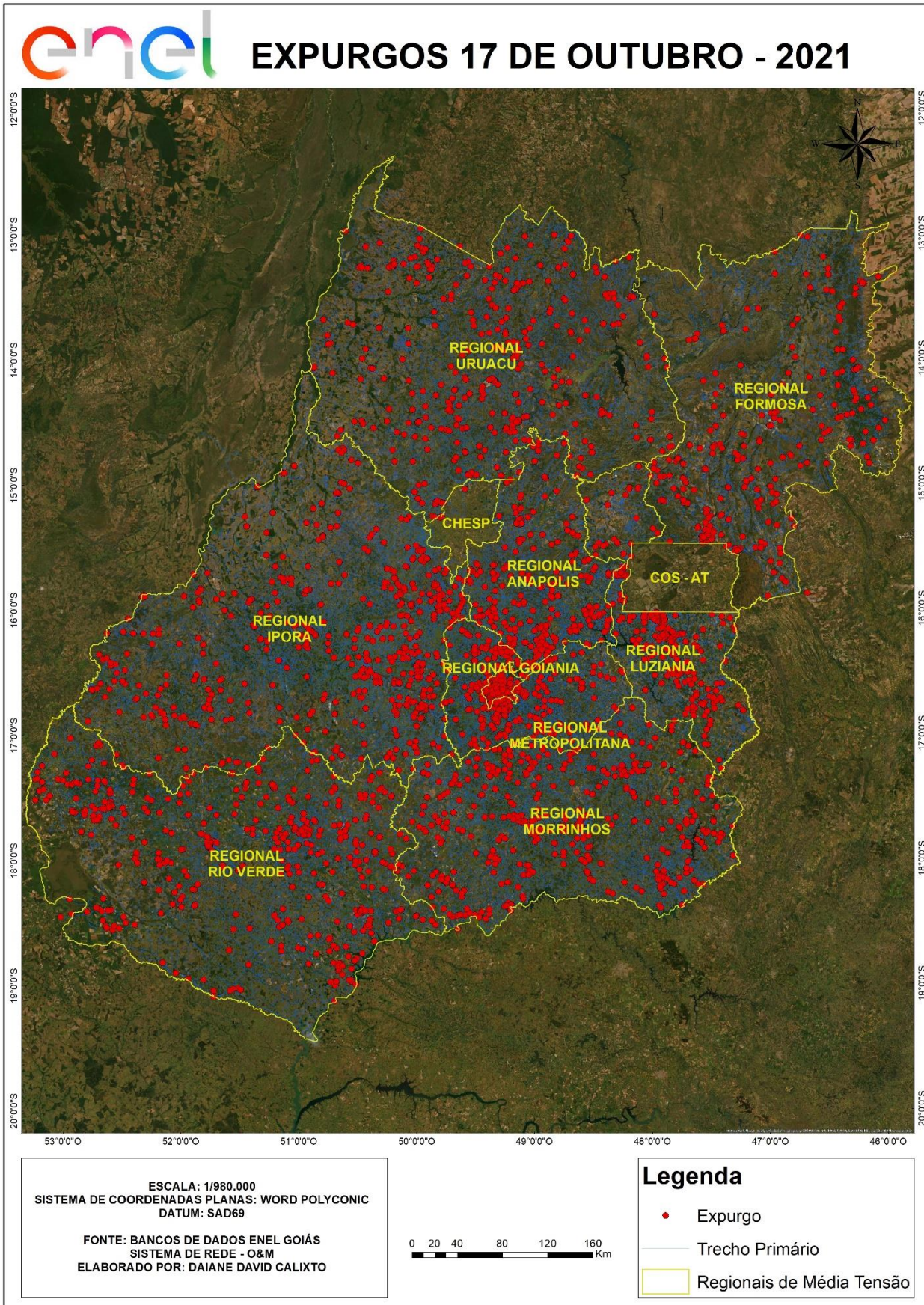
607 2	10	2021	14961	2	190	03250434	2021101700080	1	3	17/10/2021 17:45	17/10/2021 23:10	Interna-Não programada-Meio ambiente-Árvore ou Vegetação	138000	12608	40300	6816 7,25
607 2	10	2021	14961	3	190	03250434	2021101700080	1	3	17/10/2021 17:45	17/10/2021 23:10	Interna-Não programada-Meio ambiente-Árvore ou Vegetação	138000	9831	40300	5315 2,94
607 2	10	2021	14961	31	325	03250414	2021101700080	1	3	17/10/2021 17:45	17/10/2021 23:10	Interna-Não programada-Meio ambiente-Árvore ou Vegetação	138000	20	40300	108,1 3
607 2	10	2021	14961	33	325	03250434	2021101700080	1	3	17/10/2021 17:45	17/10/2021 23:10	Interna-Não programada-Meio ambiente-Árvore ou Vegetação	138000	5	40300	27,03
607 2	10	2021	14978	1	216	SJA-TR1	2021101700081	1	3	17/10/2021 17:44	17/10/2021 23:10	Interna-Não programada-Meio ambiente-Árvore ou Vegetação	138000	3133	8616	1701 4,80
607 2	10	2021	14978	31	216	SJA-TR1	2021101700081	1	3	17/10/2021 17:44	17/10/2021 23:10	Interna-Não programada-Meio ambiente-Árvore ou Vegetação	138000	2494	8616	1354 4,50
607 2	10	2021	14978	32	216	SJA-TR1	2021101700081	1	3	17/10/2021 17:44	17/10/2021 23:10	Interna-Não programada-Meio ambiente-Árvore ou Vegetação	138000	859	8616	4665, 09
607 2	10	2021	14978	33	216	SJA-TR1	2021101700081	1	3	17/10/2021 17:44	17/10/2021 23:10	Interna-Não programada-Meio ambiente-Árvore ou Vegetação	138000	410	8616	2226, 64
607 2	10	2021	14978	34	216	SJA-TR1	2021101700081	1	3	17/10/2021 17:44	17/10/2021 23:10	Interna-Não programada-Meio ambiente-Árvore ou Vegetação	138000	95	8616	515,9 3
607 2	10	2021	14904	32	283	SJA-TR1	2021101700081	1	3	17/10/2021 17:44	17/10/2021 23:10	Interna-Não programada-Meio ambiente-Árvore ou Vegetação	138000	4048	11431	2198 4,01
607 2	10	2021	14961	32	325	SJA-TR1	2021101700081	1	3	17/10/2021 17:44	17/10/2021 23:10	Interna-Não programada-Meio ambiente-Árvore ou Vegetação	138000	1022	40300	5550, 31
607 2	10	2021	16494	31	583	SJA-TR1	2021101700081	1	3	17/10/2021 17:44	17/10/2021 23:10	Interna-Não programada-Meio ambiente-Árvore ou Vegetação	138000	759	17220	4122, 00
607 2	10	2021	14918	32	123	IAC-TR2	2021101700081	1	3	17/10/2021 17:44	17/10/2021 23:10	Interna-Não programada-Meio ambiente-Árvore ou Vegetação	138000	295	33253	1601, 11
607 2	10	2021	14918	33	123	IAC-TR2	2021101700081	1	3	17/10/2021 17:44	17/10/2021 23:10	Interna-Não programada-Meio ambiente-Árvore ou Vegetação	138000	1764	33253	9574, 11
607 2	10	2021	14918	1	262	IAC-TR2	2021101700081	1	3	17/10/2021 17:44	17/10/2021 23:10	Interna-Não programada-Meio ambiente-Árvore ou Vegetação	138000	7017	33253	3808 4,77
607 2	10	2021	14918	2	262	IAC-TR2	2021101700081	1	3	17/10/2021 17:44	17/10/2021 23:10	Interna-Não programada-Meio ambiente-Árvore ou Vegetação	138000	3571	33253	1938 1,60
607 2	10	2021	14918	31	262	IAC-TR2	2021101700081	1	3	17/10/2021 17:44	17/10/2021 23:10	Interna-Não programada-Meio ambiente-Árvore ou Vegetação	138000	3	33253	16,28
607 2	10	2021	14918	1	472	IAC-TR2	2021101700081	1	3	17/10/2021 17:44	17/10/2021 23:10	Interna-Não programada-Meio ambiente-Árvore ou Vegetação	138000	680	33253	3690, 70
607 2	10	2021	14918	2	472	IAC-TR2	2021101700081	1	3	17/10/2021 17:44	17/10/2021 23:10	Interna-Não programada-Meio ambiente-Árvore ou Vegetação	138000	136	33253	738,1 4
607 2	10	2021	14917	1	123	IAC-TR3	2021101700081	1	3	17/10/2021 17:44	17/10/2021 23:10	Interna-Não programada-Meio ambiente-Árvore ou Vegetação	138000	6144	6222	3334 6,56
607 2	10	2021	14978	1	216	SJA-TR1	2021101700081	1	3	17/10/2021 17:46	17/10/2021 23:10	Interna-Não programada-Meio ambiente-Árvore ou Vegetação	138000	8	8616	43,20
607 2	10	2021	14978	31	216	SJA-TR1	2021101700081	1	3	17/10/2021 17:46	17/10/2021 23:10	Interna-Não programada-Meio ambiente-Árvore ou Vegetação	138000	7	8616	37,80
607 2	10	2021	14978	32	216	SJA-TR1	2021101700081	1	3	17/10/2021 17:46	17/10/2021 23:10	Interna-Não programada-Meio ambiente-Árvore ou Vegetação	138000	62	8616	334,8 0
607 2	10	2021	14978	33	216	SJA-TR1	2021101700081	1	3	17/10/2021 17:46	17/10/2021 23:10	Interna-Não programada-Meio ambiente-Árvore ou Vegetação	220	1	8616	5,40
607 2	10	2021	14978	34	216	SJA-TR1	2021101700081	1	3	17/10/2021 17:46	17/10/2021 23:10	Interna-Não programada-Meio ambiente-Árvore ou Vegetação	138000	2	8616	10,80
607 2	10	2021	14904	32	283	SJA-TR1	2021101700081	1	3	17/10/2021 17:46	17/10/2021 23:10	Interna-Não programada-Meio ambiente-Árvore ou Vegetação	138000	32	11431	172,8 0
607 2	10	2021	14961	32	325	SJA-TR1	2021101700081	1	3	17/10/2021 17:46	17/10/2021 23:10	Interna-Não programada-Meio ambiente-Árvore ou Vegetação	138000	370	40300	1998, 00
607 2	10	2021	16494	31	583	SJA-TR1	2021101700081	1	3	17/10/2021 17:46	17/10/2021 23:10	Interna-Não programada-Meio ambiente-Árvore ou Vegetação	138000	13	17220	70,20
607 2	10	2021	14916	1	209	02090214	2021101700084	1	3	17/10/2021 17:44	17/10/2021 19:12	Interna-Não programada-Meio ambiente-Árvore ou Vegetação	34500	2474	18968	3636, 78

607 2	10	2021	14916	32	209	02090424	2021101700084	1	3	17/10/2021 17:44	17/10/2021 20:16	Interna-Não programada-Meio ambiente-Árvore ou Vegetação	34500	1413	18968	3586,67
607 2	10	2021	14916	1	76	02090414	2021101700084	1	3	17/10/2021 17:44	17/10/2021 23:26	Interna-Não programada-Meio ambiente-Árvore ou Vegetação	34500	4979	18968	28323,59
607 2	10	2021	14916	2	76	02090414	2021101700084	1	3	17/10/2021 17:44	17/10/2021 23:26	Interna-Não programada-Meio ambiente-Árvore ou Vegetação	34500	2839	18968	16149,97
607 2	10	2021	14916	32	76	02090414	2021101700084	1	3	17/10/2021 17:44	17/10/2021 23:26	Interna-Não programada-Meio ambiente-Árvore ou Vegetação	34500	164	18968	932,93
607 2	10	2021	14916	33	76	02090414	2021101700084	1	3	17/10/2021 17:44	17/10/2021 23:26	Interna-Não programada-Meio ambiente-Árvore ou Vegetação	34500	1488	18968	8464,65
607 2	10	2021	14916	31	209	02090414	2021101700084	1	3	17/10/2021 17:44	17/10/2021 23:26	Interna-Não programada-Meio ambiente-Árvore ou Vegetação	34500	3093	18968	17594,87
607 2	10	2021	14916	1	343	02090414	2021101700084	1	3	17/10/2021 17:44	17/10/2021 23:26	Interna-Não programada-Meio ambiente-Árvore ou Vegetação	34500	2501	18968	14227,22
607 2	10	2021	14916	1	209	02090214	2021101700084	1	3	17/10/2021 19:37	17/10/2021 20:03	Interna-Não programada-Meio ambiente-Árvore ou Vegetação	34500	2474	18968	1069,32
607 2	10	2021	14916	1	209	02090214	2021101700084	1	3	17/10/2021 20:27	17/10/2021 21:41	Interna-Não programada-Meio ambiente-Árvore ou Vegetação	34500	2474	18968	3049,89
607 2	10	2021	14916	32	209	02090424	2021101700084	1	3	17/10/2021 20:27	17/10/2021 21:38	Interna-Não programada-Meio ambiente-Árvore ou Vegetação	34500	1413	18968	1682,65
607 2	10	2021	14916	32	209	02090424	2021101700084	1	3	17/10/2021 22:10	17/10/2021 22:17	Interna-Não programada-Meio ambiente-Árvore ou Vegetação	34500	1413	18968	174,66
607 2	10	2021	14916	1	209	02090214	2021101700084	1	3	17/10/2021 22:11	17/10/2021 22:26	Interna-Não programada-Meio ambiente-Árvore ou Vegetação	34500	2474	18968	599,95
607 2	10	2021	14916	32	209	02090424	2021101700084	1	3	17/10/2021 23:20	17/10/2021 23:25	Interna-Não programada-Meio ambiente-Árvore ou Vegetação	34500	1413	18968	138,16
607 2	10	2021	14916	1	209	02090214	2021101700084	1	3	17/10/2021 23:20	17/10/2021 23:46	Interna-Não programada-Meio ambiente-Árvore ou Vegetação	34500	2474	18968	1070,01
607 2	10	2021	14883	1	32	00320214	2021101800042	1	3	18/10/2021 08:55	18/10/2021 09:03	Interna-Não programada-Meio ambiente-Vento	13800	2616	19497	348,80
607 2	10	2021	14972	3	162	URO-TR2	2021101800049	1	3	18/10/2021 11:43	18/10/2021 12:17	Interna-Não programada-Meio ambiente-Vento	69000	324	2356	178,47
607 2	10	2021	14972	1	162	J516432472	2021101800049	1	3	18/10/2021 11:43	18/10/2021 12:34	Interna-Não programada-Meio ambiente-Vento	69000	28	2356	23,47
607 2	10	2021	14924	32	88	00880424	2021101800113	1	3	18/10/2021 23:21	18/10/2021 23:31	Interna-Não programada-Meio ambiente-Vento	34500	583	9944	97,17
607 2	10	2021	14924	1	179	17901	2021101800113	1	3	18/10/2021 23:21	18/10/2021 23:31	Interna-Não programada-Meio ambiente-Vento	34500	149	9944	24,83
607 2	10	2021	14873	34	18	00180434	2021101800117	1	3	17/10/2021 22:34	18/10/2021 00:07	Interna-Não programada-Meio ambiente-Vento	69000	2	6164	3,10
607 2	10	2021	14873	2	456	45602	2021101800117	1	3	17/10/2021 22:34	18/10/2021 00:07	Interna-Não programada-Meio ambiente-Vento	69000	6	6164	9,30
607 2	10	2021	14873	1	561	56101	2021101800117	1	3	17/10/2021 22:34	18/10/2021 00:07	Interna-Não programada-Meio ambiente-Vento	69000	3	6164	4,65
607 2	10	2021	14873	2	561	56102	2021101800117	1	3	17/10/2021 22:34	18/10/2021 00:07	Interna-Não programada-Meio ambiente-Vento	220	1	6164	1,55
607 2	10	2021	14873	34	18	00180434	2021101800117	1	3	17/10/2021 22:34	18/10/2021 00:07	Interna-Não programada-Meio ambiente-Vento	69000	12	6164	18,78
607 2	10	2021	14873	1	456	45601	2021101800117	1	3	17/10/2021 22:34	18/10/2021 00:07	Interna-Não programada-Meio ambiente-Vento	69000	251	6164	392,82
607 2	10	2021	14873	2	456	45602	2021101800117	1	3	17/10/2021 22:34	18/10/2021 00:07	Interna-Não programada-Meio ambiente-Vento	69000	1068	6164	1671,42
607 2	10	2021	14873	1	561	56101	2021101800117	1	3	17/10/2021 22:34	18/10/2021 00:07	Interna-Não programada-Meio ambiente-Vento	69000	96	6164	150,24
607 2	10	2021	14873	2	561	56102	2021101800117	1	3	17/10/2021 22:34	18/10/2021 00:07	Interna-Não programada-Meio ambiente-Vento	69000	271	6164	424,12
607 2	10	2021	15750	32	291	02910434	2021101800144	1	3	18/10/2021 18:52	18/10/2021 19:12	Interna-Não programada-Meio ambiente-Vento	34500	17	6310	5,67



607 2	10	2021	14961	3	190	PI110000 31	202110136937	1	3	18/10/2021 07:02	18/10/2021 14:20	Interna-Não programada-Meio ambiente-Vento	220	104	40300	758,2 5
607 2	10	2021	14961	3	190	PI110000 31	202110136937	1	3	18/10/2021 07:02	18/10/2021 14:20	Interna-Não programada-Meio ambiente-Vento	13800	188	40300	1370, 68

### 7. Plotagem das Ocorrências conforme a Especialização das Chuvas



## 8. Clientes Afetados e Impactos Globais

Em análise ao número de clientes interrompidos (CI) na área de concessão da ENEL GO, o gráfico abaixo apresenta a atipicidade vivenciada entre os dias 17 e 19 de outubro de 2021, data esta que, conforme laudo meteorológico emitido por empresa especializada, a referida concessão passou por um período de condições climáticas de extrema severidade.

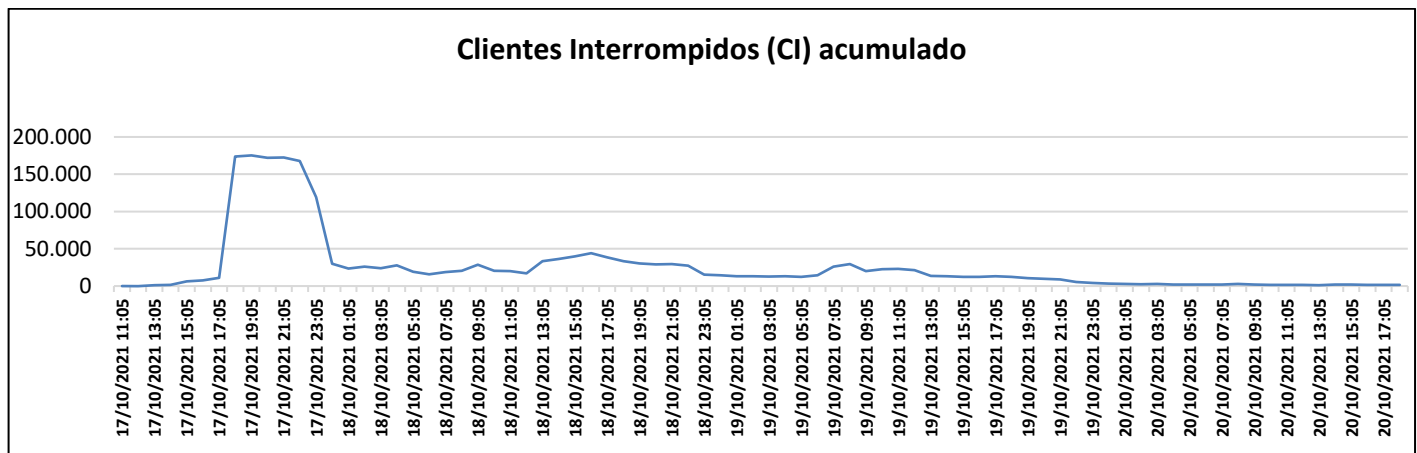
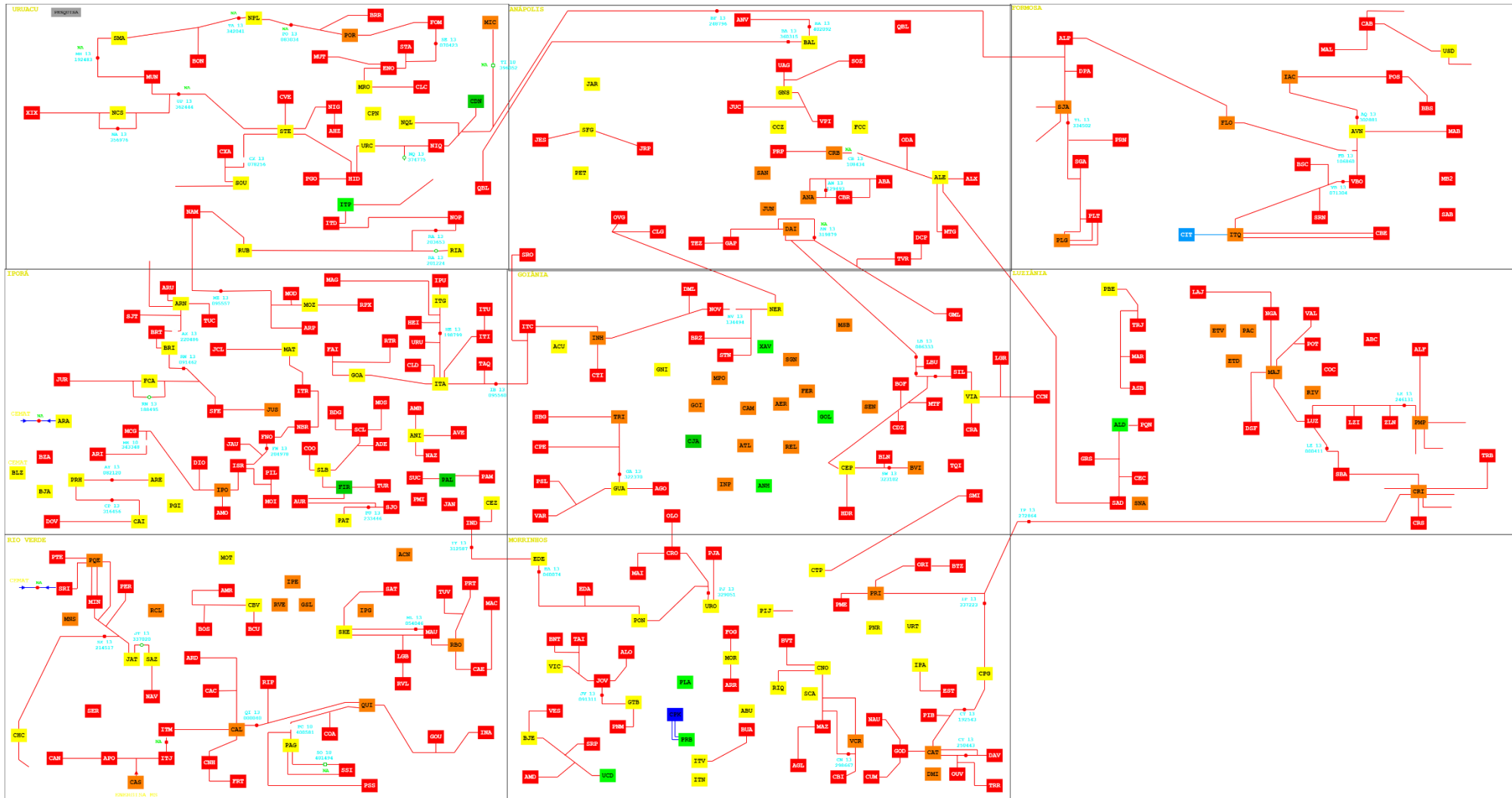


Figura – Clientes Interrompidos x Tempo

O gráfico acima contabiliza o número de consumidores desenergizados pelas ocorrências desse referido relatório em intervalos a cada 2h (duas horas).

### 9. Diagramas Unifilares



## 10. Demais Evidências

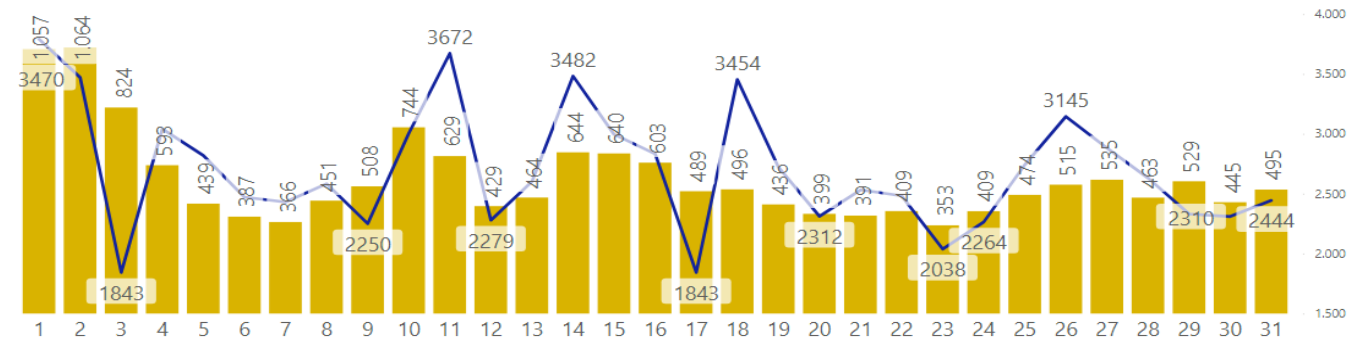
### 10.1. Dados Técnico - Operacionais ENEL GO

Abaixo, encontra-se dados referente ao mês de Outubro, analisado neste relatório. As informações incluem as ocorrências classificadas como situação de emergência.

#### Enel - GO

TMAE e OE por Dia - Outubro 2021

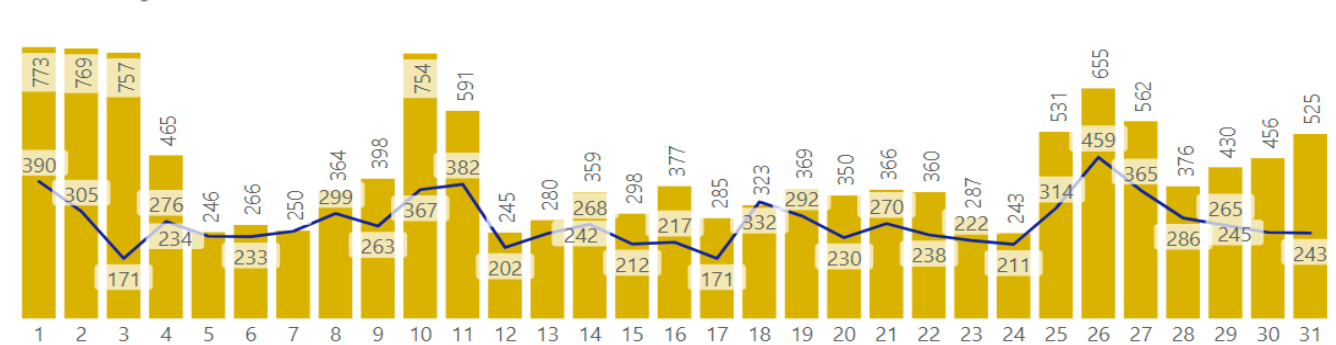
● TMAE ● Contagem de Ocorrências



#### Regional Anápolis – GO

TMAE e OE por Dia - Outubro 2021

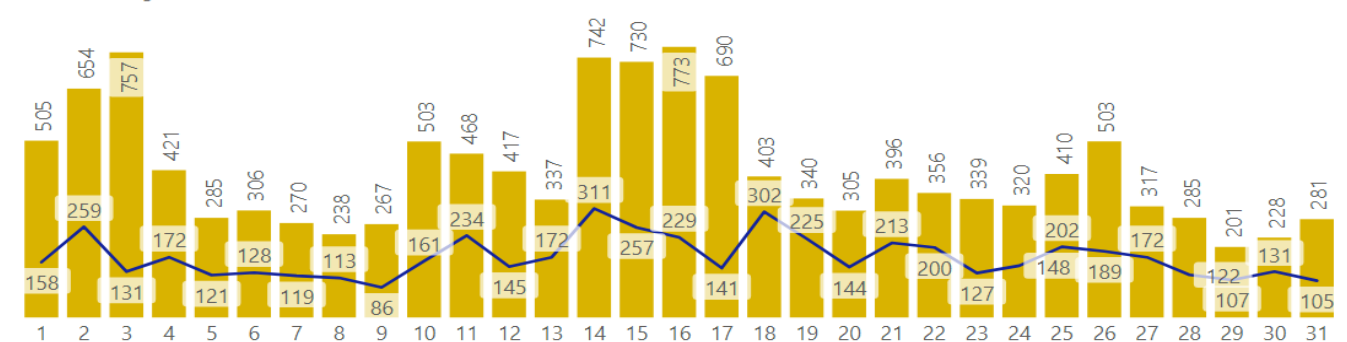
● TMAE ● Contagem de Ocorrências



#### Regional Formosa – GO

TMAE e OE por Dia - Outubro 2021

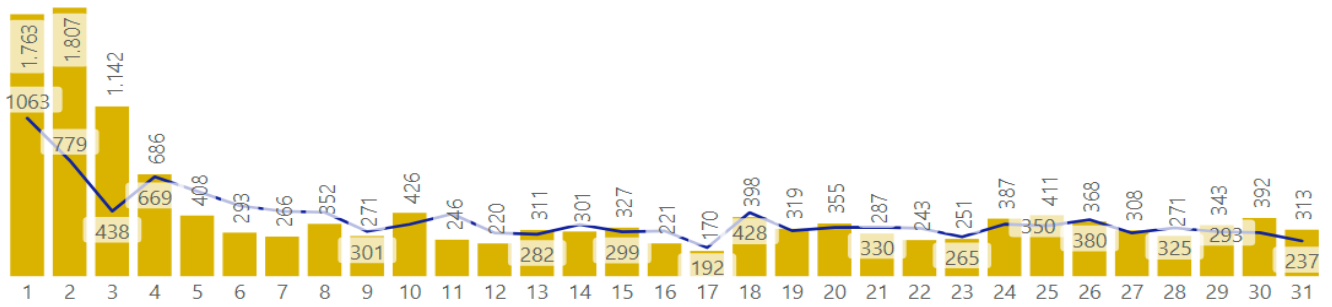
● TMAE ● Contagem de Ocorrências



**Regional Goiânia – GO**

TMAE e OE por Dia - Outubro 2021

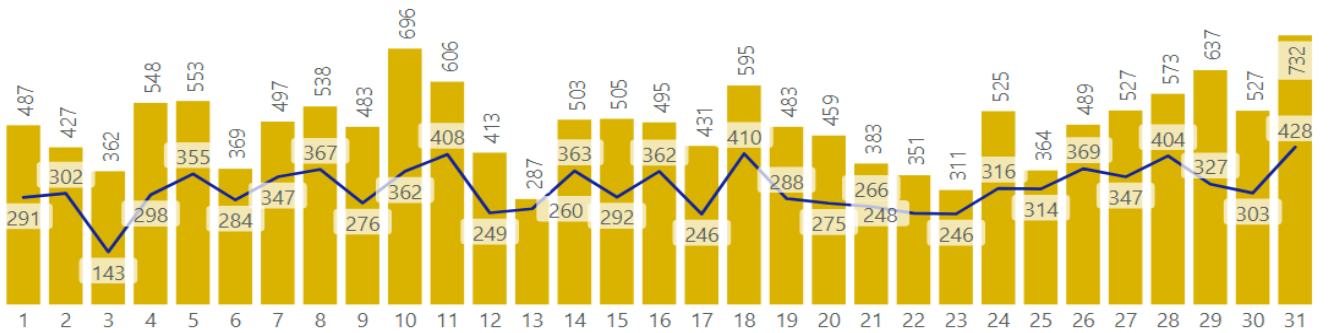
● TMAE ● Contagem de Ocorrências



**Regional Iporá – GO**

TMAE e OE por Dia - Outubro 2021

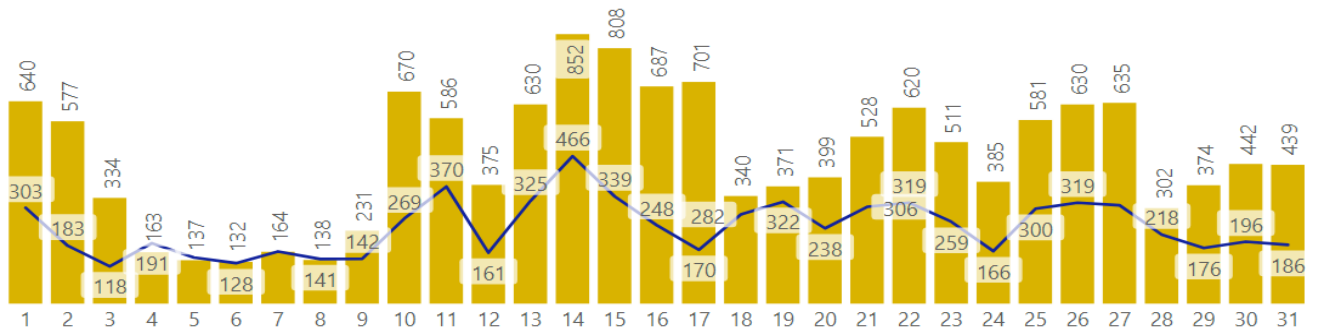
● TMAE ● Contagem de Ocorrências



**Regional Luziânia – GO**

TMAE e OE por Dia - Outubro 2021

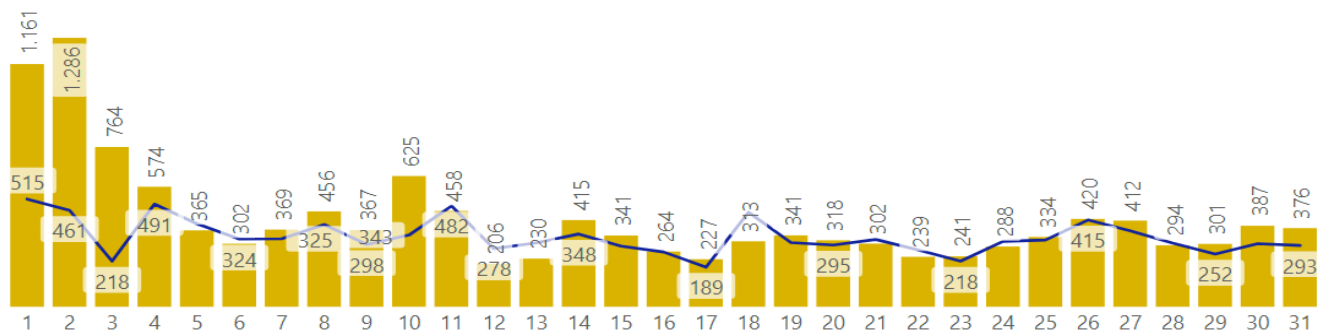
● TMAE ● Contagem de Ocorrências



**Regional Metropolitana – GO**

TMAE e OE por Dia - Outubro 2021

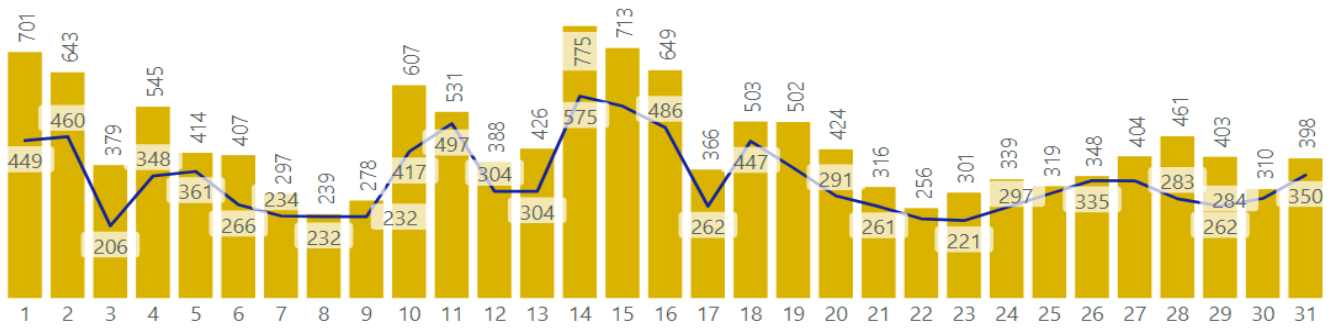
● TMAE ● Contagem de Ocorrências



**Regional Morrinhos – GO**

TMAE e OE por Dia - Outubro 2021

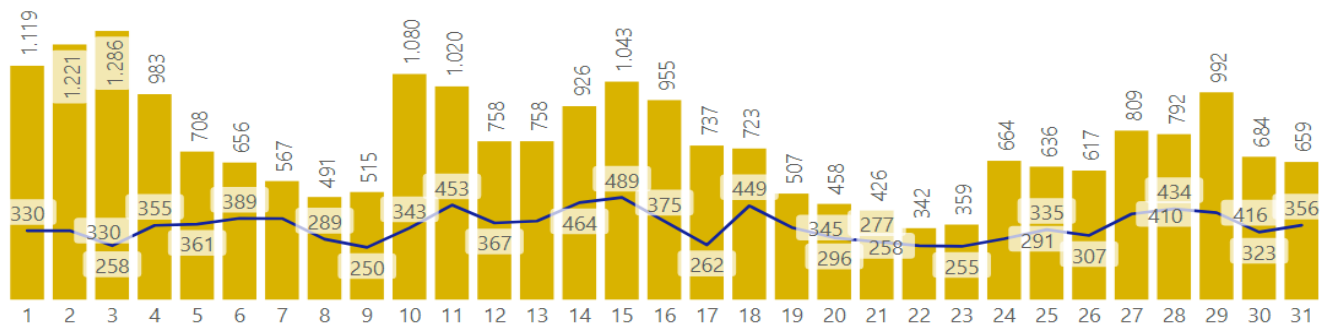
● TMAE ● Contagem de Ocorrências



**Regional Rio Verde – GO**

TMAE e OE por Dia - Outubro 2021

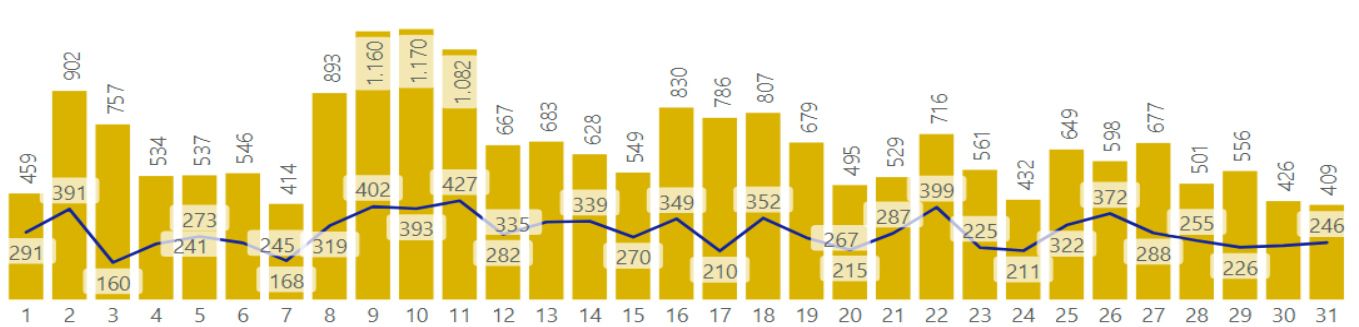
● TMAE ● Contagem de Ocorrências



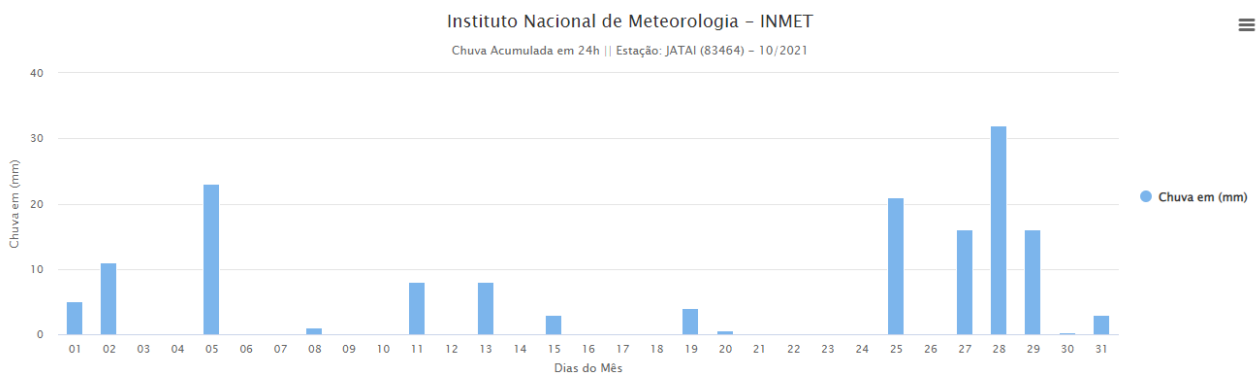
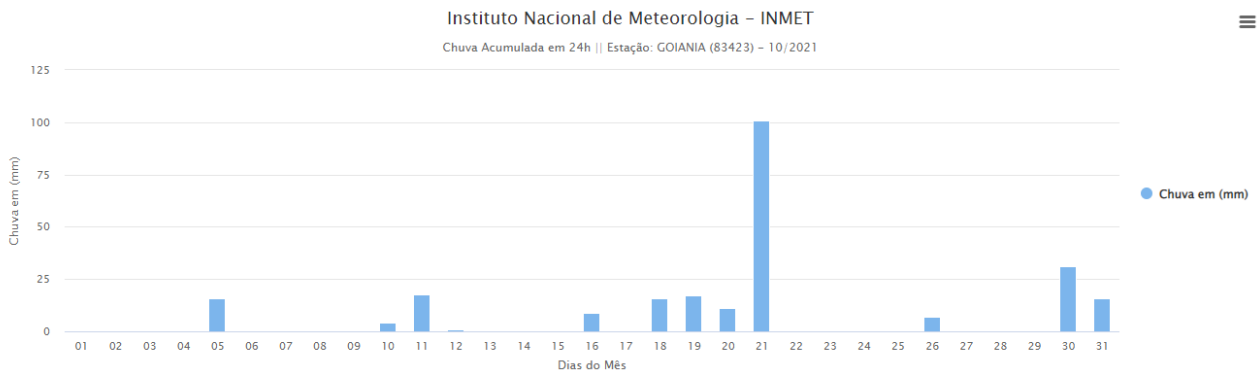
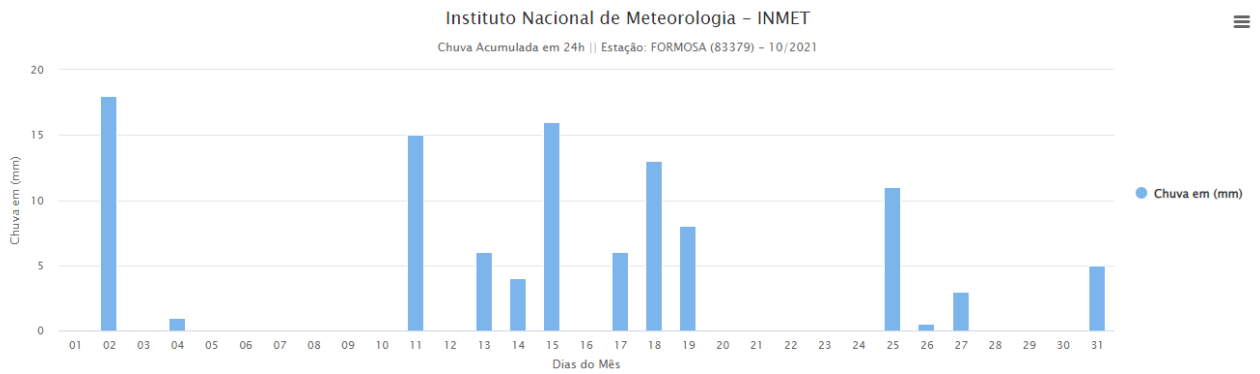
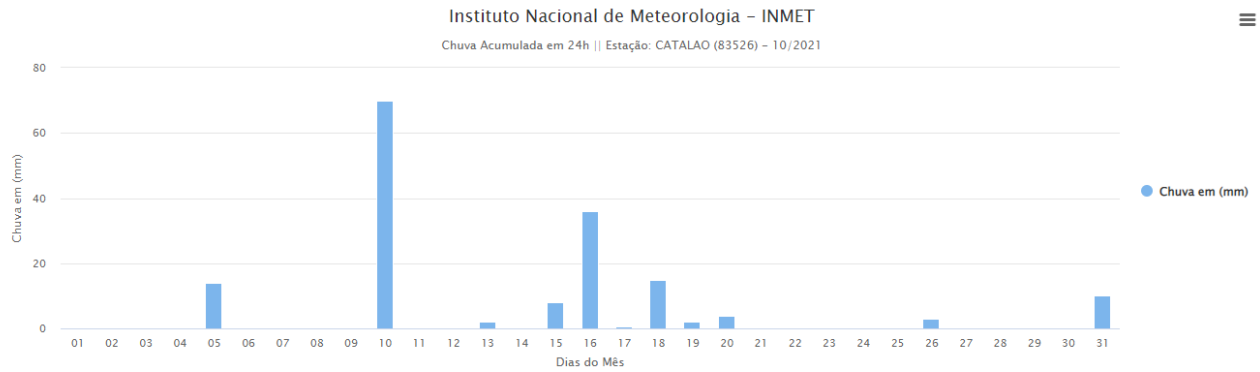
**Regional Uruaçu - GO**

TMAE e OE por Dia - Outubro 2021

● TMAE ● Contagem de Ocorrências

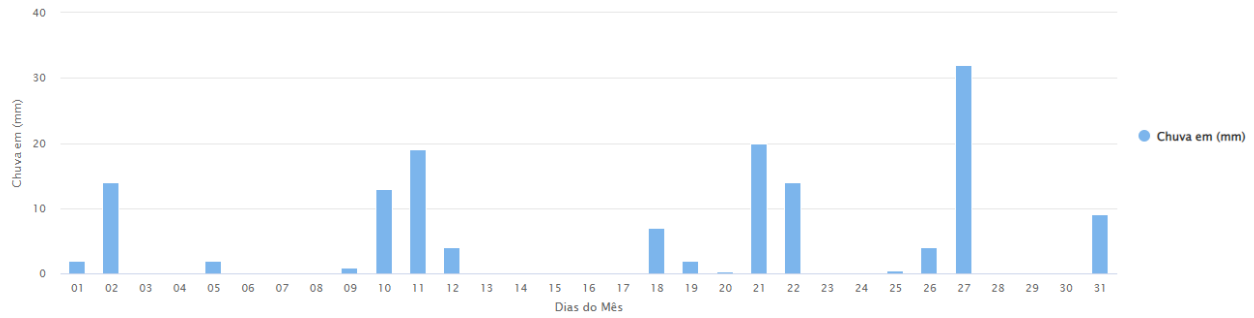


## 10.2. Dados climatológicos pelo INMET

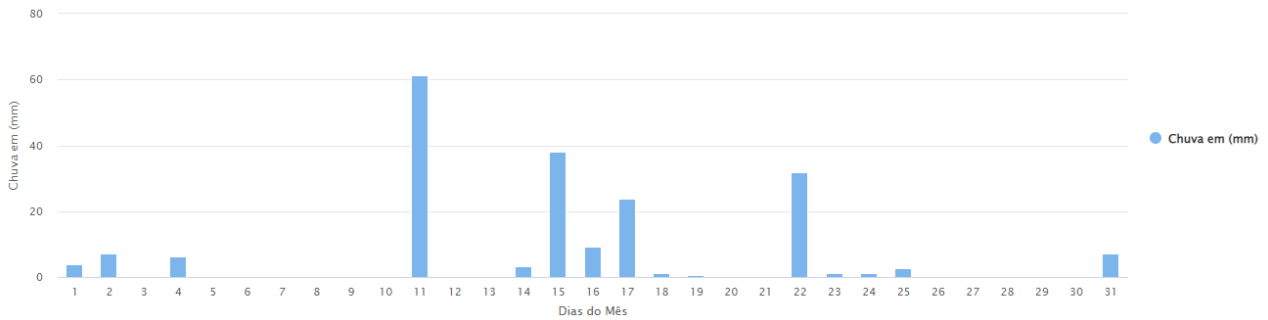




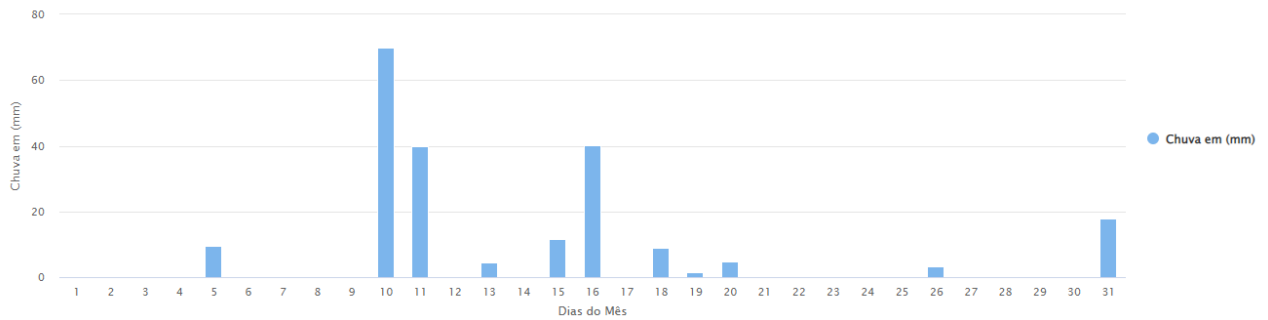
Instituto Nacional de Meteorologia – INMET  
Chuva Acumulada em 24h || Estação: PIRENOPOLIS (83376) – 10/2021



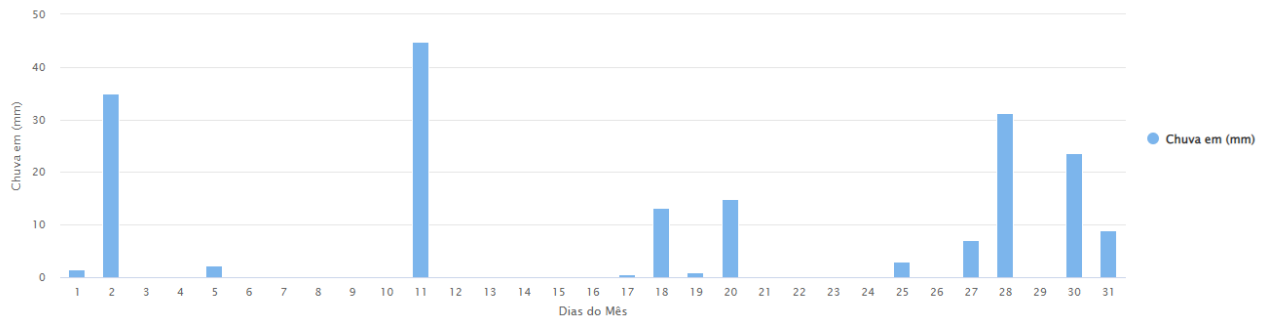
Instituto Nacional de Meteorologia – INMET  
Chuva Acumulada em 24h || Estação: ALTO PARAISO DE GOIAS (A024) – 10/2021



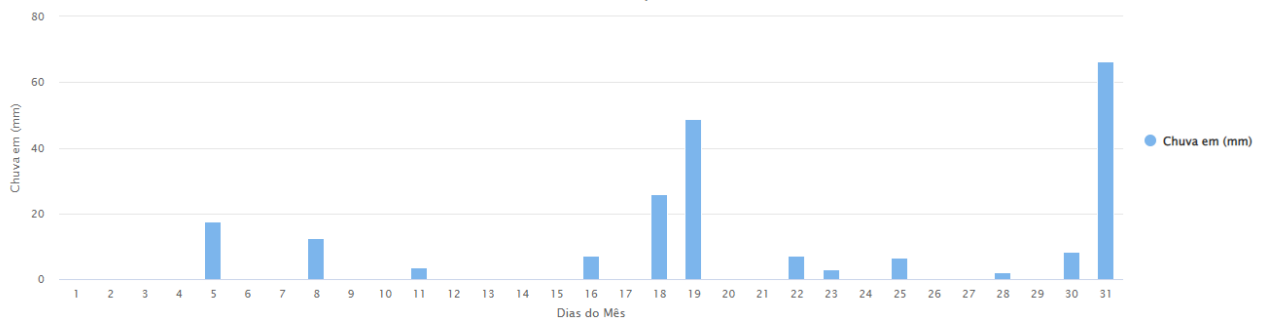
Instituto Nacional de Meteorologia – INMET  
Chuva Acumulada em 24h || Estação: CATALAO (A034) – 10/2021



Instituto Nacional de Meteorologia – INMET  
Chuva Acumulada em 24h || Estação: EDEIA (A029) – 10/2021

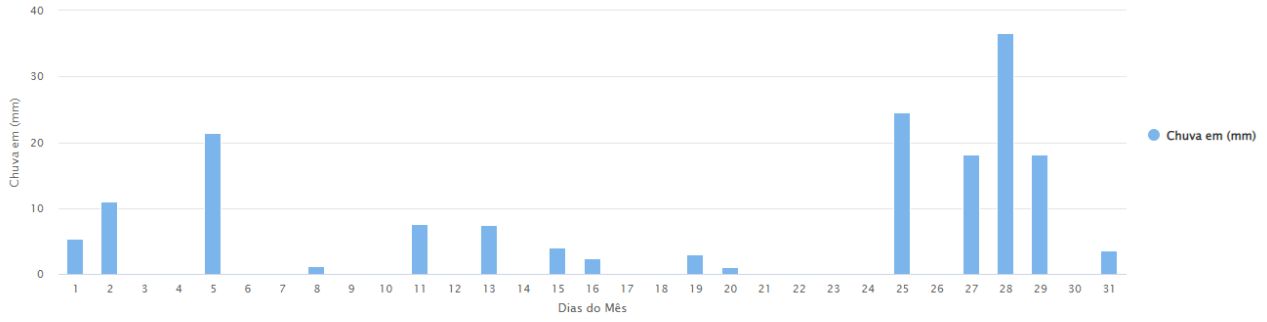


Instituto Nacional de Meteorologia – INMET  
Chuva Acumulada em 24h || Estação: GOIAS (A014) – 10/2021



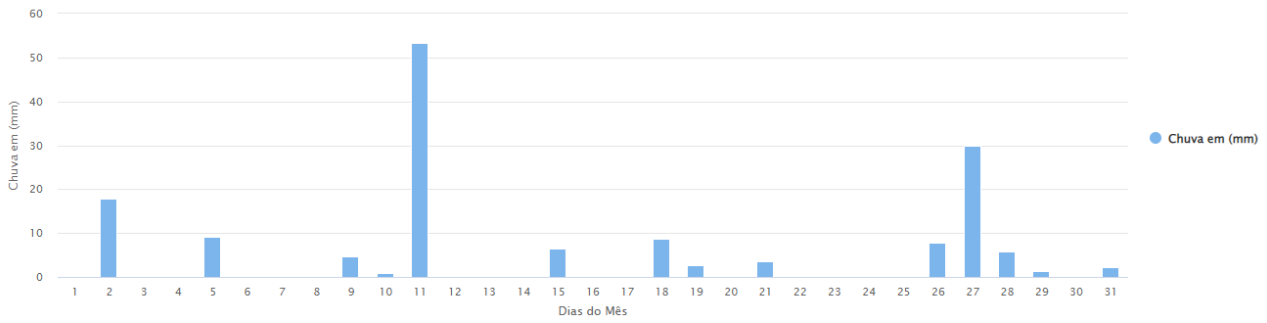
Instituto Nacional de Meteorologia – INMET

Chuva Acumulada em 24h || Estação: JATAI (A016) – 10/2021



Instituto Nacional de Meteorologia – INMET

Chuva Acumulada em 24h || Estação: SILVANIA (A037) – 10/2021



### 10.3. Demais Evidências



<https://g1.globo.com/go/goias/edicao/2021/10/19/videos-jornal-anhanguera-1-edicao-de-terca-feira-19-de-outubro-de-2021.ghtml>

## CHUVA COM RAJADAS DE VENTOS DERRUBOU ÁRVORES E CAUSOU ESTRAGOS EM PLANALTINA-GO | RP

🕒 18 DE OUTUBRO DE 2021 👤 REDE PLAN 💬 DEIXE UM COMENTÁRIO

Neste domingo (17) por volta das 17h32 da tarde, uma chuva forte acompanhada de ventos de até 60 km/h provocou estragos pela cidade. Ao menos dez árvores caíram, uma delas em frente a prefeitura. O muro de uma academia no Itapuã caiu em cima de uma residência, mas ninguém foi atingido. Algumas casas próximas tiveram os telhados danificados pelo vento forte, mas não houve feridos. O muro do Presídio Estadual, próximo ao Britador, também caiu com os ventos fortes. Nos grupos de WhatsApp vários relatos de telhas que voaram com os ventos. Vários bairros ficaram sem energia antes do apagão devido curtos-circuitos na rede elétrica.

<https://redeplannoticias.com/2021/10/18/chuva-com-rajadas-de-ventos-derrubou-arvores-e-causou->

# Goiânia tem 99 pontos em alerta de alagamento

Os locais são monitorados pela Defesa Civil

A Defesa Civil catalogou 99 pontos críticos de alagamentos em Goiânia. Alguns deles já passaram por intervenções da prefeitura, mas ainda estão sob o monitoramento da Defesa Civil. Segundo a **Secretaria Municipal de Infraestrutura Urbana (Seinfra)**, medidas preventivas estão sendo tomadas diariamente. Porém, existem obras que dependem de adequação com projetos que serão licitados.

Nesta segunda-feira (18) a capital registrou chuva em vários bairros. Na Rua 87, no Setor Sul, o fenômeno natural, provocou alagamento. Fato que preocupa a população de outras regiões da cidade. **Já que a chuva deve permanecer em todo o estado por mais alguns dias.**



<https://diariodoestado.com.br/goiania-tem-99-pontos-em-alerta-de-alagamento-129013/>

**GOIÁS**

# Tempo em Goiás: pancadas de chuvas nesta segunda (18) indicam avanço de frente fria

Previsão é que a nova frente fria chegue no fim de semana e deve manter o tempo com instabilidade.

A manhã desta segunda-feira (18/10) amanheceu com pancadas de chuva isoladas em Goiânia. Em alguns bairros da capital houve alagamento, como na Rua 87, no Setor Sul.

O Instituto Nacional de Meteorologia (Inmet) emitiu alerta laranja para chuva e ventos intensos no Estado, com risco de corte de energia elétrica, queda de galhos de árvores, alagamentos e descargas elétricas. Até o momento, nenhuma ocorrência em decorrência da chuva desta manhã (18) foi notificada pela Defesa Civil.

[https://diaonline.ig.com.br/2021/10/18/tempo-em-goias-pancadas-de-chuvas-nesta-segunda-18-indicam-avanco-de-frente-fria/?utm\\_source=Dinake+Nubia&utm\\_campaign=diaonline-author](https://diaonline.ig.com.br/2021/10/18/tempo-em-goias-pancadas-de-chuvas-nesta-segunda-18-indicam-avanco-de-frente-fria/?utm_source=Dinake+Nubia&utm_campaign=diaonline-author)



maisgoiasoficial • Seguir



Curtido por **celiareginapereira** e outras pessoas  
**maisgoiasoficial** Tempo: situação na Avenida 87, no Setor Sul. Via está alagada.

[https://www.instagram.com/tv/CVK35f5AviP/?utm\\_medium=copy\\_link](https://www.instagram.com/tv/CVK35f5AviP/?utm_medium=copy_link)

# Chuva forte deixa casa alagada, transforma rua em 'rio' e interdita acesso à Marginal Botafogo, em Goiânia

Imagens mostram água até as canelas de morador, carro ilhado e muitas enxurradas. Cenas foram registradas no Centro, Bairro Feliz e Vila Morais.

Por Vanessa Martins e Gustavo Martins, g1 Goiás e TV Anhanguera

21/10/2021 09h01 · Atualizado há 2 meses

<https://g1.globo.com/go/goias/noticia/2021/10/21/chuva-forte-deixa-carro-ilhado-transforma-rua-em-rio-e-interdita-acesso-a-marginal-botafogo-em-goiania.ghtml>

## **11. Laudo Meteorológico**

CLIMATEMPO

### **Laudo Meteorológico de Evento Climático - ENEL Goiás - 17 de outubro de 2021**

São Paulo, SP, Brasil

Outubro de 2021

## Sumário

<b>1</b>	<b>ANÁLISE DE EVENTO METEOROLÓGICO . . . . .</b>	<b>2</b>
<b>1.1</b>	<b>Descrição do Evento . . . . .</b>	<b>2</b>
<b>1.2</b>	<b>Abrangência do Evento . . . . .</b>	<b>5</b>
<b>2</b>	<b>CLASSIFICAÇÃO COBRADE . . . . .</b>	<b>15</b>
<b>3</b>	<b>RESUMO DO EVENTO . . . . .</b>	<b>16</b>
<b>4</b>	<b>REFERÊNCIAS . . . . .</b>	<b>21</b>



# 1 Análise de Evento Meteorológico

## 1.1 Descrição do Evento

Na figura a seguir é apresentada a área de concessão da ENEL DISTRIBUIÇÃO GOIÁS, dividida em regiões, a serem analisadas neste relatório.

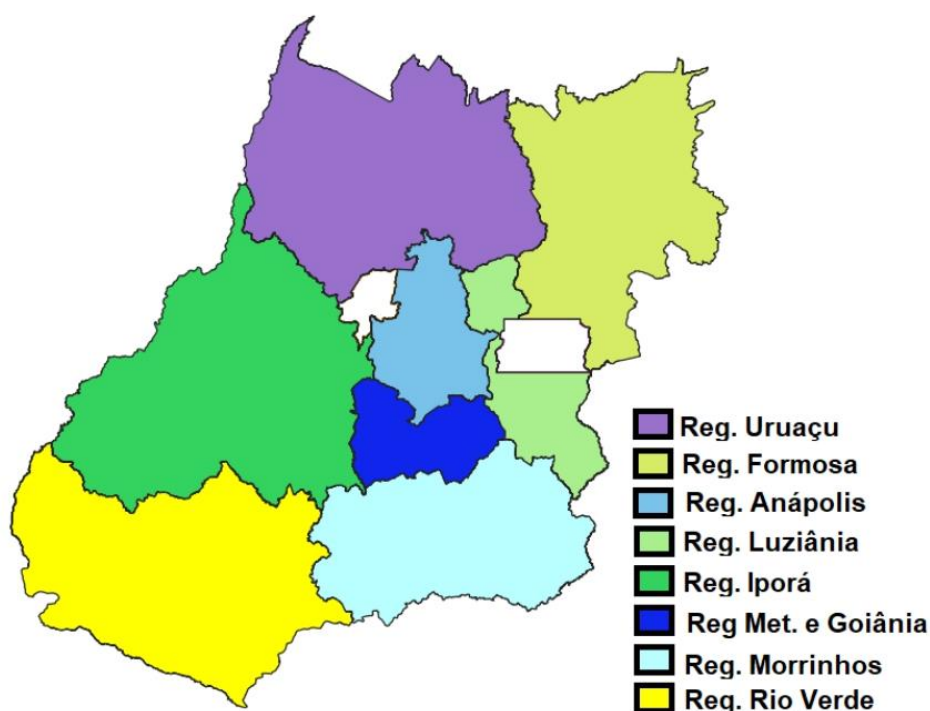


Figura 1 – Regiões atendidas pela ENEL Goiás.

A presença de uma frente fria ao largo da costa do Brasil ajudou a organizar áreas de instabilidade sobre o estado de Goiás entre os dias 17 e 19 de outubro de 2021.

Nas Figuras 2 e 3 são apresentadas as descargas atmosféricas nuvem-solo (raios) e nuvem-nuvem detectadas pelo sistema Earth Networks. Entre as 12h00 do dia 17 e 20h40 do dia 19 de outubro foram registrados 18528 raios nuvem-solo e 63962 descargas nuvem-nuvem sobre a área da ENEL Distribuição Goiás.

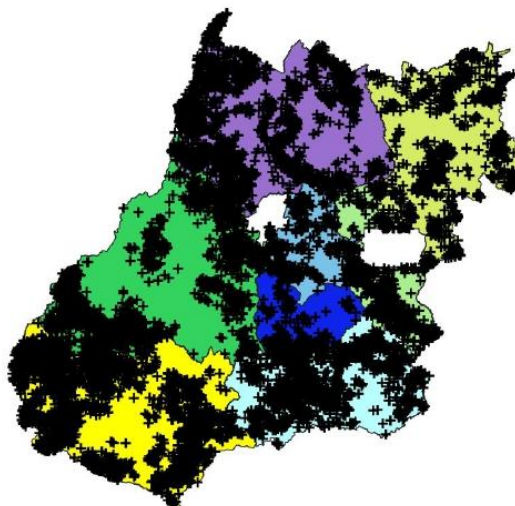


Figura 2 – Descargas atmosféricas nuvem-solo (em preto) detectadas pelo sistema Earth Networks entre 12h00 do dia 17 e 20h40 do dia 19 de outubro de 2021 sobre a área de concessão da ENEL DISTRIBUIÇÃO GOIÁS.

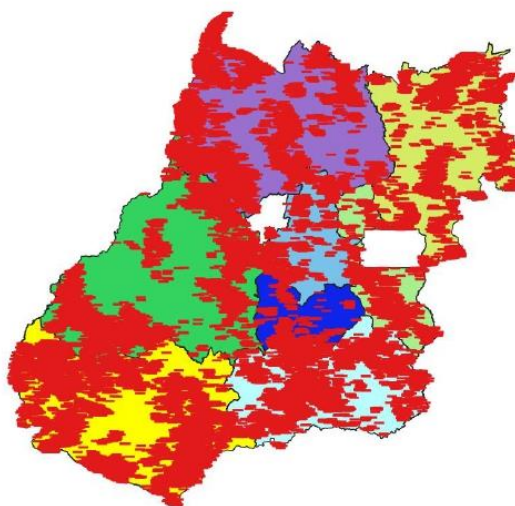


Figura 3 – Descargas atmosféricas nuvem-nuvem (em vermelho) detectadas pelo sistema Earth Networks entre 12h00 do dia 17 e 20h40 do dia 19 de outubro de 2021 sobre a área de concessão da ENEL DISTRIBUIÇÃO GOIÁS.

Estações do INMET também registraram chuva forte (segundo a American Meteorological Society - Sociedade Meteorológica Americana -, chuvas com taxa entre 2,5mm a 7,6 mm por hora são consideradas moderadas e aquelas com taxa superior a 7,6 mm por hora são consideradas chuva forte). Na tabela 1 são apresentados os registros de acumulados horários superiores a 7,6 mm. Como é possível observar em Pires do Rio foram acumulados 71,4 mm em apenas uma hora, volume que corresponde a 57% da média climatológica (1981-2010) para o mês de outubro na região.

Tabela 1 – Acumulado horário de chuva registrada pelo INMET.

<b>Estação</b>	<b>Horário</b>	<b>Precipitação (mm)</b>
Goiânia	2021-10-18 9:00	13.40
Goiânia	2021-10-18 10:00	10.80
Goiás	2021-10-18 3:00	19.80
Goiás	2021-10-19 6:00	10.20
Goiás	2021-10-19 7:00	27.20
Goiás	2021-10-19 8:00	11.20
Itumbiara	2021-10-19 15:00	8.00
Monte Alegre de Goiás	2021-10-18 22:00	29.20
Morrinhos	2021-10-18 3:00	10.40
Morrinhos	2021-10-18 4:00	13.40
Morrinhos	2021-10-19 12:00	28.20
Morrinhos	2021-10-19 13:00	15.20
Morrinhos	2021-10-19 15:00	12.60
Pires do Rio	2021-10-18 11:00	7.80
Pires do Rio	2021-10-18 13:00	71.40
Pires do Rio	2021-10-19 12:00	21.00
São Simão	2021-10-18 6:00	13.20
São Simão	2021-10-18 17:00	20.80

## 1.2 Abrangência do Evento

A seguir são apresentadas as imagens realçadas do satélite GOES-16 entre os dias 17 e 19 de outubro de 2021. Os tons em vermelho, preto e rosa indicam a presença de nuvens de grande desenvolvimento vertical, geralmente associadas à ocorrência de tempo severo. Com base nas informações apresentadas é possível afirmar que as condições meteorológicas eram favoráveis à ocorrência de vento forte, com rajada igual ou um pouco superior a 50 km/h.

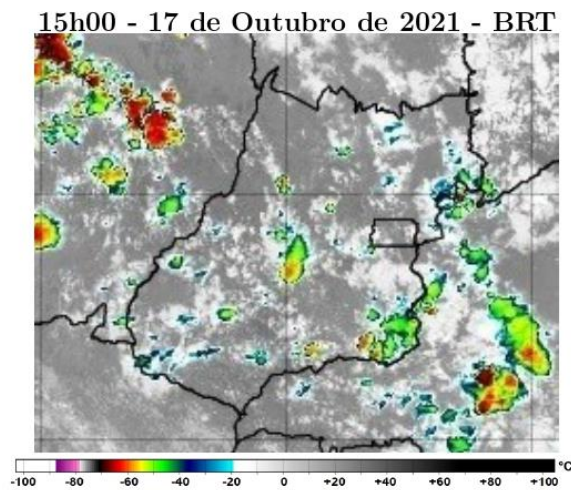


Figura 4 – Imagens realçadas do satélite GOES-16 das 15h00 do dia 17 de Outubro de 2021. FONTE: Cptec/INPE.

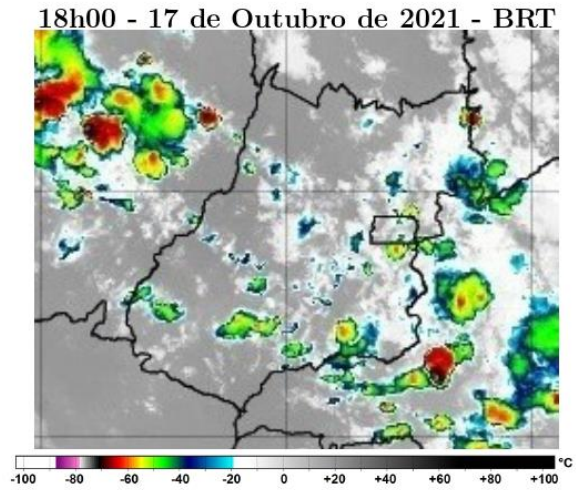


Figura 5 – Imagens realçadas do satélite GOES-16 das 18h00 do dia 17 de Outubro de 2021. FONTE: Cptec/INPE.

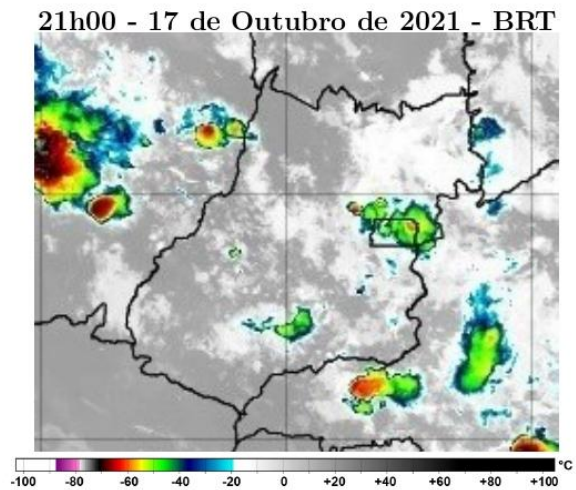


Figura 6 – Imagens realçadas do satélite GOES-16 das 21h00 do dia 17 de Outubro de 2021. FONTE: Cptec/INPE.

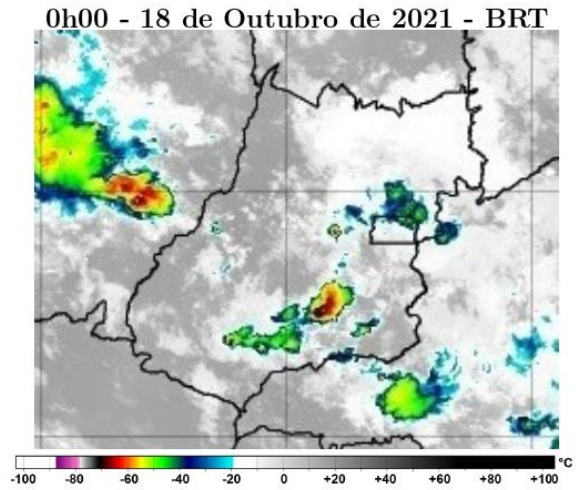


Figura 7 – Imagens realçadas do satélite GOES-16 das 0h00 do dia 18 de Outubro de 2021. FONTE: Cptec/INPE.

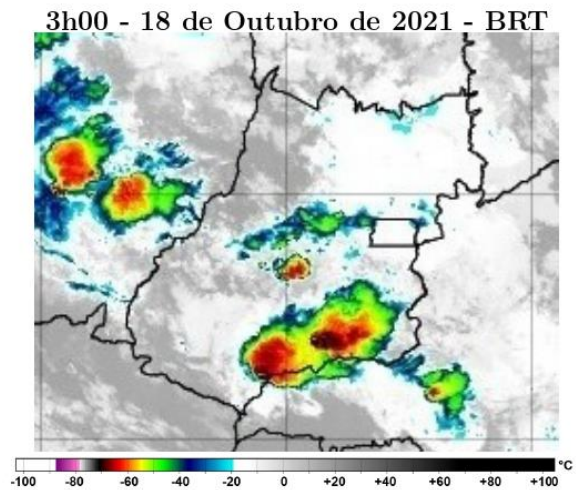


Figura 8 – Imagens realçadas do satélite GOES-16 das 3h00 do dia 18 de Outubro de 2021. FONTE: Cptec/INPE.

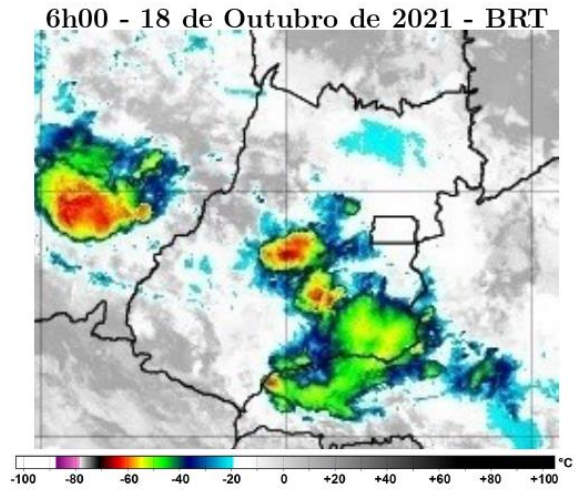


Figura 9 – Imagens realçadas do satélite GOES-16 das 6h00 do dia 18 de Outubro de 2021. FONTE: Cptec/INPE.

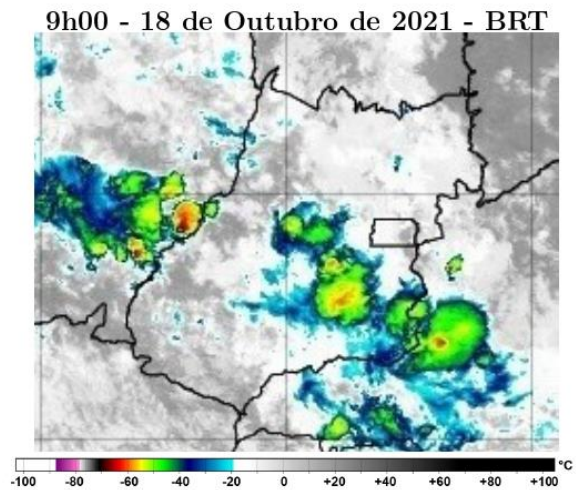


Figura 10 – Imagens realçadas do satélite GOES-16 das 9h00 do dia 18 de Outubro de 2021. FONTE: Cptec/INPE.

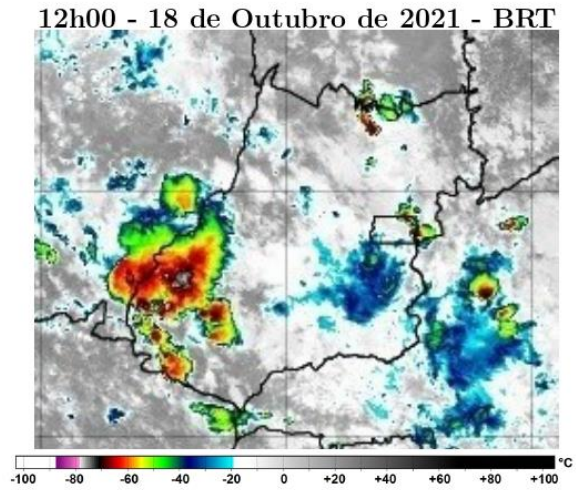


Figura 11 – Imagens realçadas do satélite GOES-16 das 12h00 do dia 18 de Outubro de 2021. FONTE: Cptec/INPE.

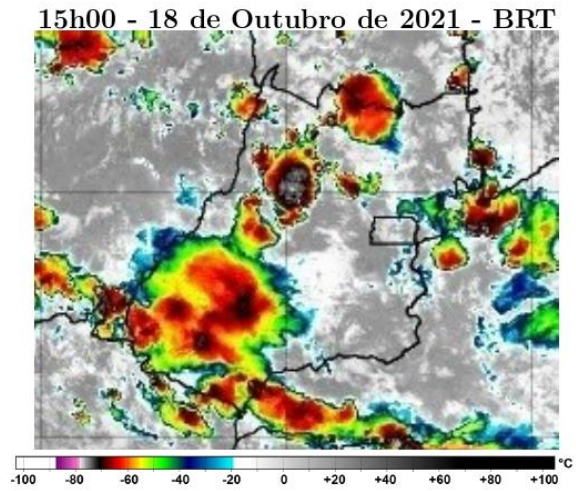


Figura 12 – Imagens realçadas do satélite GOES-16 das 15h00 do dia 18 de Outubro de 2021. FONTE: Cptec/INPE.



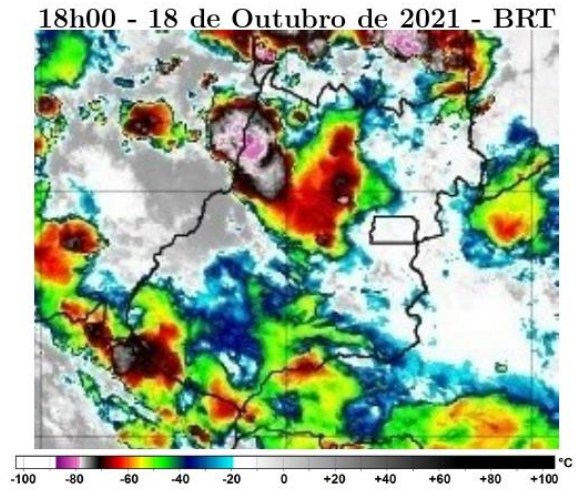


Figura 13 – Imagens realçadas do satélite GOES-16 das 18h00 do dia 18 de Outubro de 2021. FONTE: Cptec/INPE.

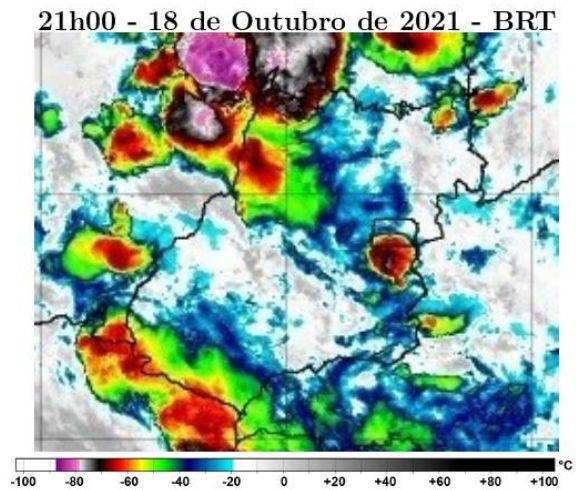


Figura 14 – Imagens realçadas do satélite GOES-16 das 21h00 do dia 18 de Outubro de 2021. FONTE: Cptec/INPE.

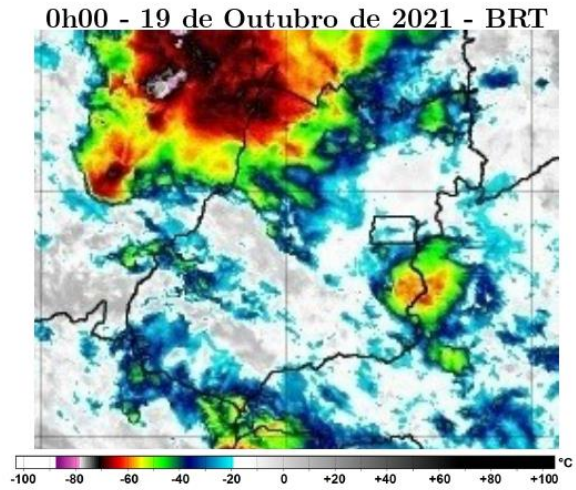


Figura 15 – Imagens realçadas do satélite GOES-16 das 0h00 do dia 19 de Outubro de 2021. FONTE: Cptec/INPE.

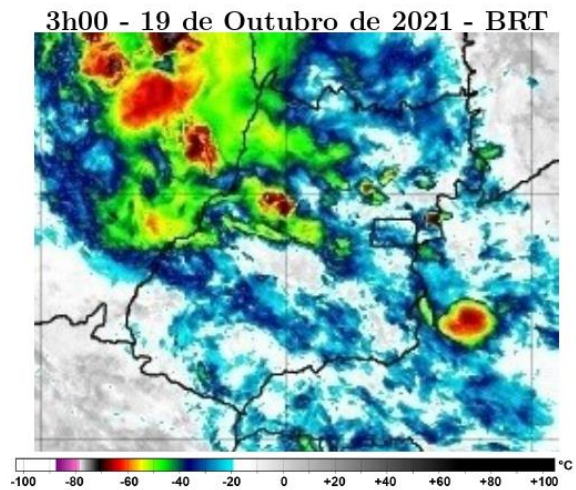


Figura 16 – Imagens realçadas do satélite GOES-16 das 3h00 do dia 19 de Outubro de 2021. FONTE: Cptec/INPE.

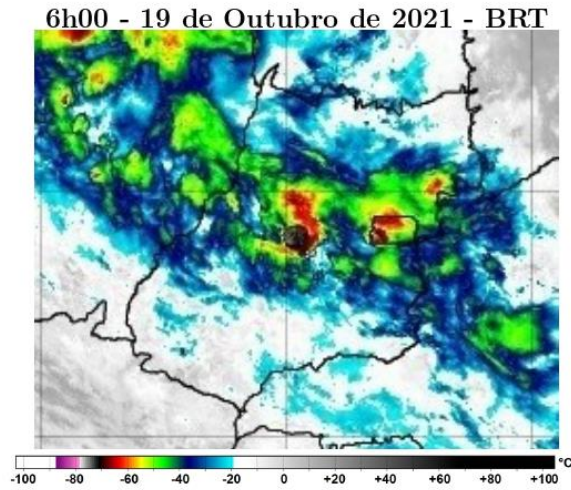


Figura 17 – Imagens realçadas do satélite GOES-16 das 6h00 do dia 19 de Outubro de 2021. FONTE: Cptec/INPE.

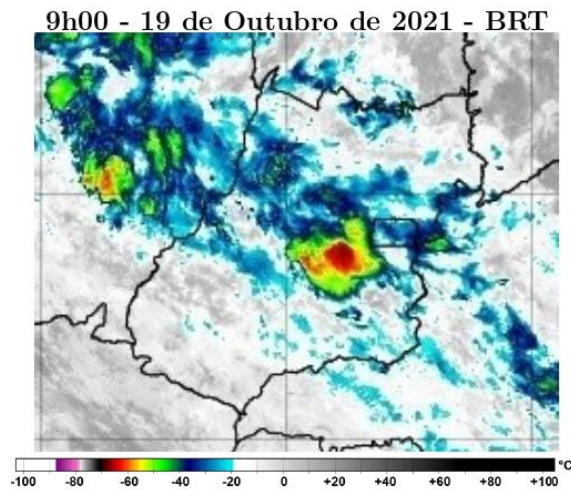


Figura 18 – Imagens realçadas do satélite GOES-16 das 9h00 do dia 19 de Outubro de 2021. FONTE: Cptec/INPE.

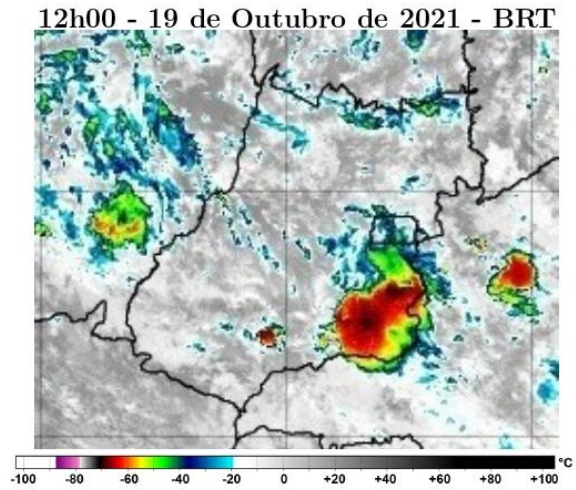


Figura 19 – Imagens realçadas do satélite GOES-16 das 12h00 do dia 19 de Outubro de 2021. FONTE: Cptec/INPE.

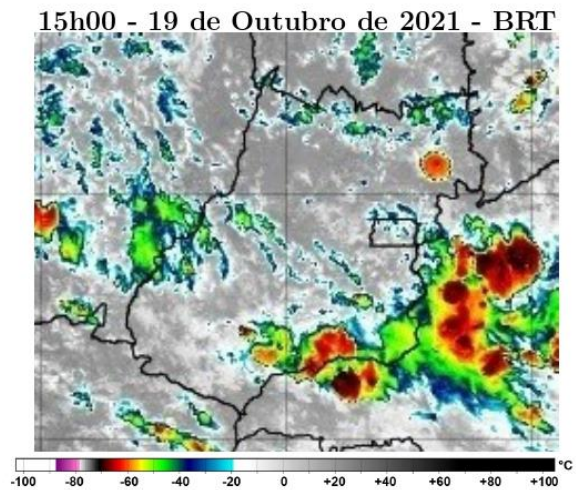


Figura 20 – Imagens realçadas do satélite GOES-16 das 15h00 do dia 19 de Outubro de 2021. FONTE: Cptec/INPE.

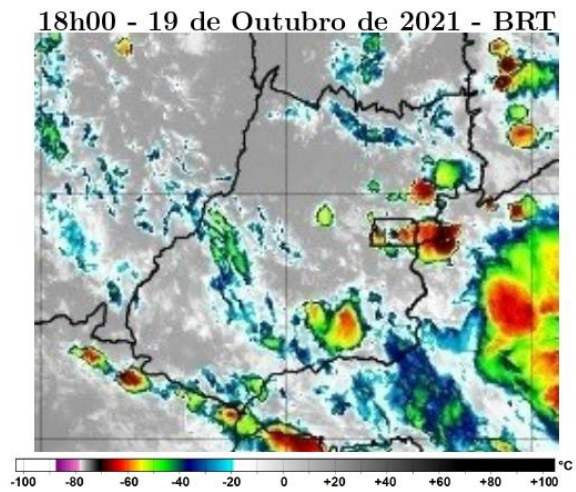


Figura 21 – Imagens realçadas do satélite GOES-16 das 18h00 do dia 19 de Outubro de 2021. FONTE: Cptec/INPE.

## 2 Classificação COBRADE

O COBRADE (Classificação e Codificação Brasileira de Desastres) foi criado com o intuito de adequar a classificação brasileira à classificação utilizada pela ONU na classificação de desastres e nivelar o país aos demais organismos de gestão de desastres do mundo.

Baseados nos dados analisados nos itens anteriores, podemos classificar o evento ocorrido sobre a área de concessão da ENEL Distribuição Goiás como Tempestade de Raios (Código 1.3.2.1.2), Chuvas Intensas (Código 1.3.2.1.4) e Vendaval (Código 1.3.2.1.5).

### 3 Resumo do Evento

Áreas de instabilidade associadas ao ar quente e úmido e organizadas pela presença de uma frente fria na costa do Brasil atuaram sobre o estado de Goiás entre os dias 17 e 19 de outubro de 2021.

O sistema de detecção da Earth Networks registrou 82490 descargas atmosféricas sobre a área de concessão da ENEL em Goiás entre as 12h00 do dia 17 e 20h40 do dia 19 de outubro de 2021.

O INMET registrou chuva forte e significativa durante o evento. Em Pires do Rio foram acumulados em apenas uma hora aproximadamente 57% da média climatológica do mês de outubro na região. Os dados apresentados permitem também afirmar que as condições eram favoráveis à ocorrência de vento forte sobre a área de concessão da ENEL GO, com rajada igual ou um pouco superior a 50 km/h.

Tabela 2 – Resumo do evento Regional Rio Verde

Número/Código do Evento	01-0006/ENEL
Número/Código do Laudo	0006/ENEL
Descrição	Tempestade com intensa atividade elétrica no interior das nuvens, com grande desenvolvimento vertical. Chuvas com acumulados significativos. Forte deslocamento de uma massa de ar em uma região.
Código COBRADE	Tempestade de raios - 1.3.2.1.2, Chuvas intensas - 1.3.2.1.4 e Vendaval - 1.3.2.1.5
Hora início do evento	12h30 do dia 17 de outubro de 2021
Hora fim do evento	21h00 do dia 19 de outubro de 2021
Abrangência	Regional Rio Verde

Tabela 3 – Resumo do evento Regional Morrinhos

Número/Código do Evento	01-0006/ENEL
Número/Código do Laudo	0006/ENEL
Descrição	Tempestade com intensa atividade elétrica no interior das nuvens, com grande desenvolvimento vertical. Chuvas com acumulados significativos. Forte deslocamento de uma massa de ar em uma região.
Código COBRADE	Tempestade de raios - 1.3.2.1.2, Chuvas intensas - 1.3.2.1.4 e Vendaval - 1.3.2.1.5
Hora início do evento	11h00 do dia 17 de outubro de 2021
Hora fim do evento	18h00 do dia 19 de outubro de 2021
Abrangência	Regional Morrinhos

Tabela 4 – Resumo do evento Regional Metropolitana e Goiânia

Número/Código do Evento	01-0006/ENEL
Número/Código do Laudo	0006/ENEL
Descrição	Tempestade com intensa atividade elétrica no interior das nuvens, com grande desenvolvimento vertical. Chuvas com acumulados significativos. Forte deslocamento de uma massa de ar em uma região.
Código COBRADE	Tempestade de raios - 1.3.2.1.2, Chuvas intensas - 1.3.2.1.4 e Vendaval - 1.3.2.1.5
Hora início do evento	15h00 do dia 17 de outubro de 2021
Hora fim do evento	16h20 do dia 19 de outubro de 2021
Abrangência	Regional Metropolitana e Goiânia



Tabela 5 – Resumo do evento Regional Iporá

Número/Código do Evento	01-0006/ENEL
Número/Código do Laudo	0006/ENEL
Descrição	Tempestade com intensa atividade elétrica no interior das nuvens, com grande desenvolvimento vertical. Chuvas com acumulados significativos. Forte deslocamento de uma massa de ar em uma região.
Código COBRADE	Tempestade de raios - 1.3.2.1.2, Chuvas intensas - 1.3.2.1.4 e Vendaval - 1.3.2.1.5
Hora início do evento	12h00 do dia 17 de outubro de 2021
Hora de fim do evento	18h00 do dia 19 de outubro de 2021
Abrangência	Regional Iporá

Tabela 6 – Resumo do evento Regional Luziânia

Número/Código do Evento	01-0006/ENEL
Número/Código do Laudo	0006/ENEL
Descrição	Tempestade com intensa atividade elétrica no interior das nuvens, com grande desenvolvimento vertical. Chuvas com acumulados significativos. Forte deslocamento de uma massa de ar em uma região.
Código COBRADE	Tempestade de raios - 1.3.2.1.2, Chuvas intensas - 1.3.2.1.4 e Vendaval - 1.3.2.1.5
Hora início do evento	13h30 do dia 17 de outubro de 2021
Hora de fim do evento	18h10 do dia 19 de outubro de 2021
Abrangência	Regional Luziânia

Tabela 7 – Resumo do evento Regional Anápolis

Número/Código do Evento	01-0006/ENEL
Número/Código do Laudo	0006/ENEL
Descrição	Tempestade com intensa atividade elétrica no interior das nuvens, com grande desenvolvimento vertical. Chuvas com acumulados significativos. Forte deslocamento de uma massa de ar em uma região.
Código COBRADE	Tempestade de raios - 1.3.2.1.2, Chuvas intensas - 1.3.2.1.4 e Vendaval - 1.3.2.1.5
Hora início do evento	14h30 do dia 17 de outubro de 2021
Hora de fim do evento	18h30 do dia 19 de outubro de 2021
Abrangência	Regional Anápolis

Tabela 8 – Resumo do evento Regional Formosa

Número/Código do Evento	01-0006/ENEL
Número/Código do Laudo	0006/ENEL
Descrição	Tempestade com intensa atividade elétrica no interior das nuvens, com grande desenvolvimento vertical. Chuvas com acumulados significativos. Forte deslocamento de uma massa de ar em uma região.
Código COBRADE	Tempestade de raios - 1.3.2.1.2, Chuvas intensas - 1.3.2.1.4 e Vendaval - 1.3.2.1.5
Hora início do evento	12h00 do dia 17 de outubro de 2021
Hora de fim do evento	18h30 do dia 19 de outubro de 2021
Abrangência	Regional Formosa

Tabela 9 – Resumo do evento Regional Uruaçu

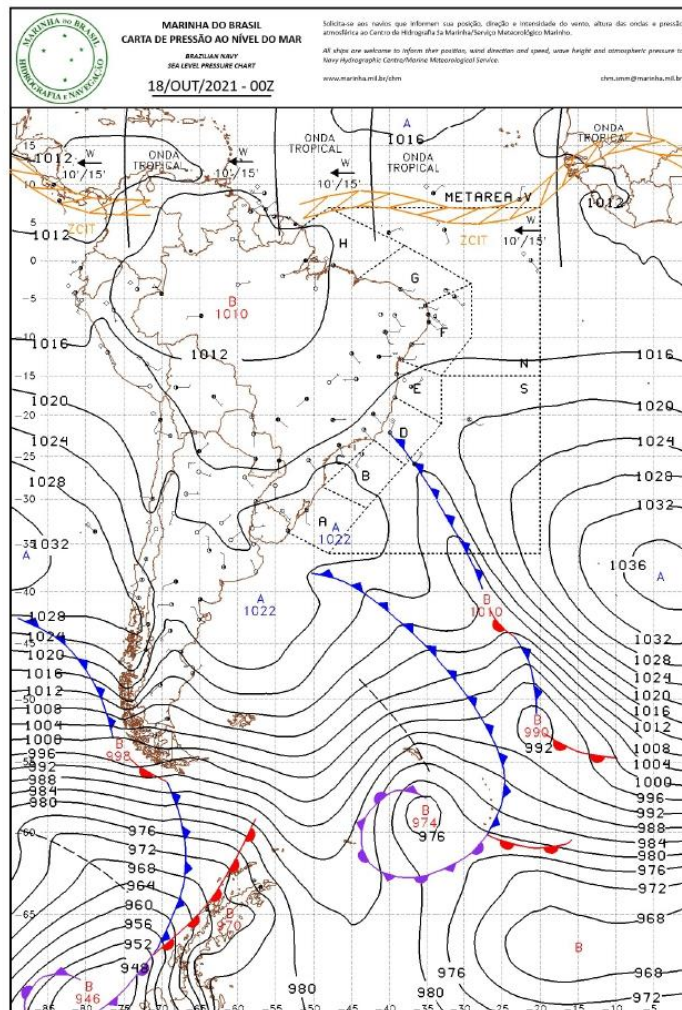
Número/Código do Evento	01-0006/ENEL
Número/Código do Laudo	0006/ENEL
Descrição	Tempestade com intensa atividade elétrica no interior das nuvens, com grande desenvolvimento vertical. Chuvas com acumulados significativos. Forte deslocamento de uma massa de ar em uma região.
Código COBRADE	Tempestade de raios - 1.3.2.1.2, Chuvas intensas - 1.3.2.1.4 e Vendaval - 1.3.2.1.5
Hora início do evento	14h00 do dia 17 de outubro de 2021
Hora de fim do evento	16h30 do dia 19 de outubro de 2021
Abrangência	Regional Uruaçu

## 4 Referências

- RMets Royal Meteorological Society – Beaufort Scale -  
<https://www.rmets.org/weather-and-climate/observing/beaufort-scale>
- Instituto Nacional de Meteorologia (INMET) - <http://www.inmet.gov.br>
- Cptec/INPE  
<https://www.cptec.inpe.br/>
- Centro de Hidrografia da Marinha do Brasil -  
<https://www.marinha.mil.br/chm/>
- Meteorology Glossary - American Meteorological Society -  
<http://glossary.ametsoc.org/>

# Anexos

## A.1 Carta Sinótica



LEGENDA			
	Frente Fria	<b>A</b>	Alta Pressão
	Frente Quente	<b>B</b>	Baixa Pressão
	Instabilidade		Zona de Convergência

Figura A1 - Carta sinótica da Marinha do Brasil para as 0000Z do dia 18 de outubro de 2021 (21h00 do dia 17 de outubro de 2021, hora local).

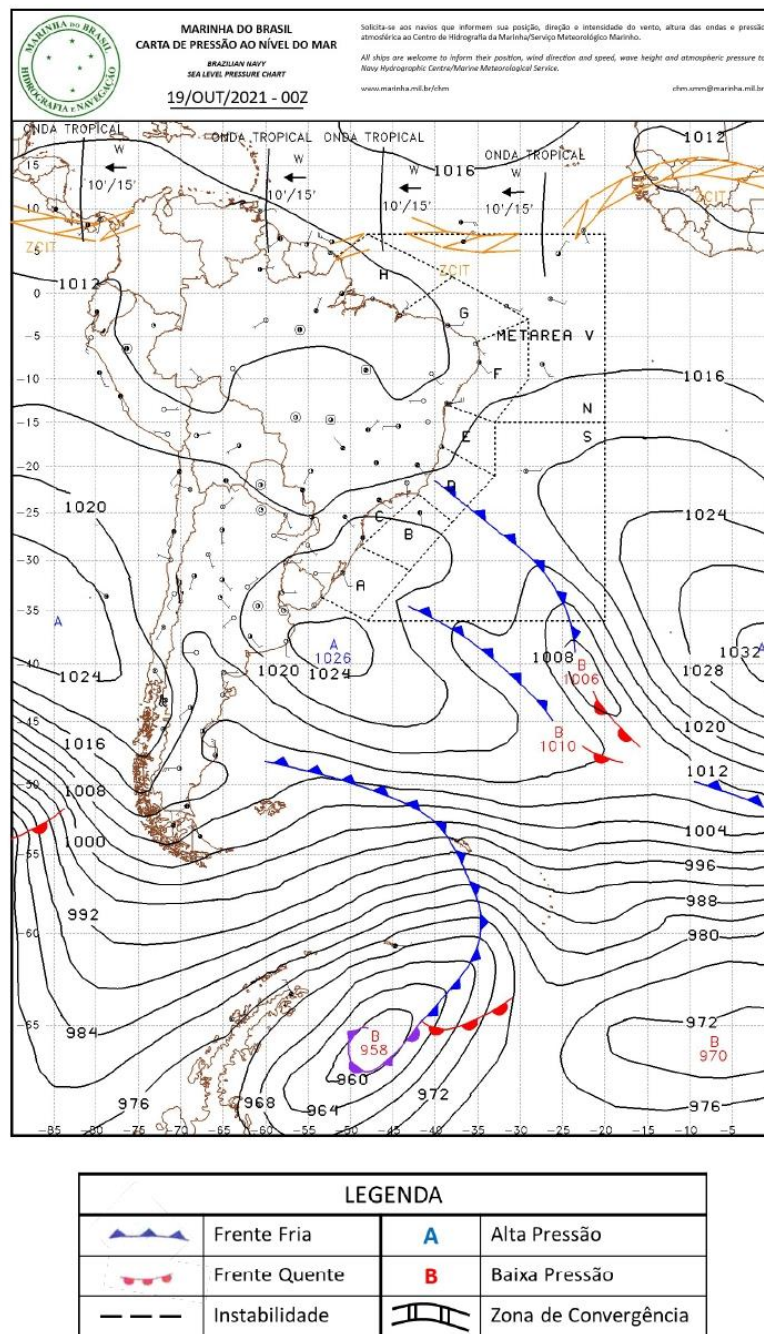
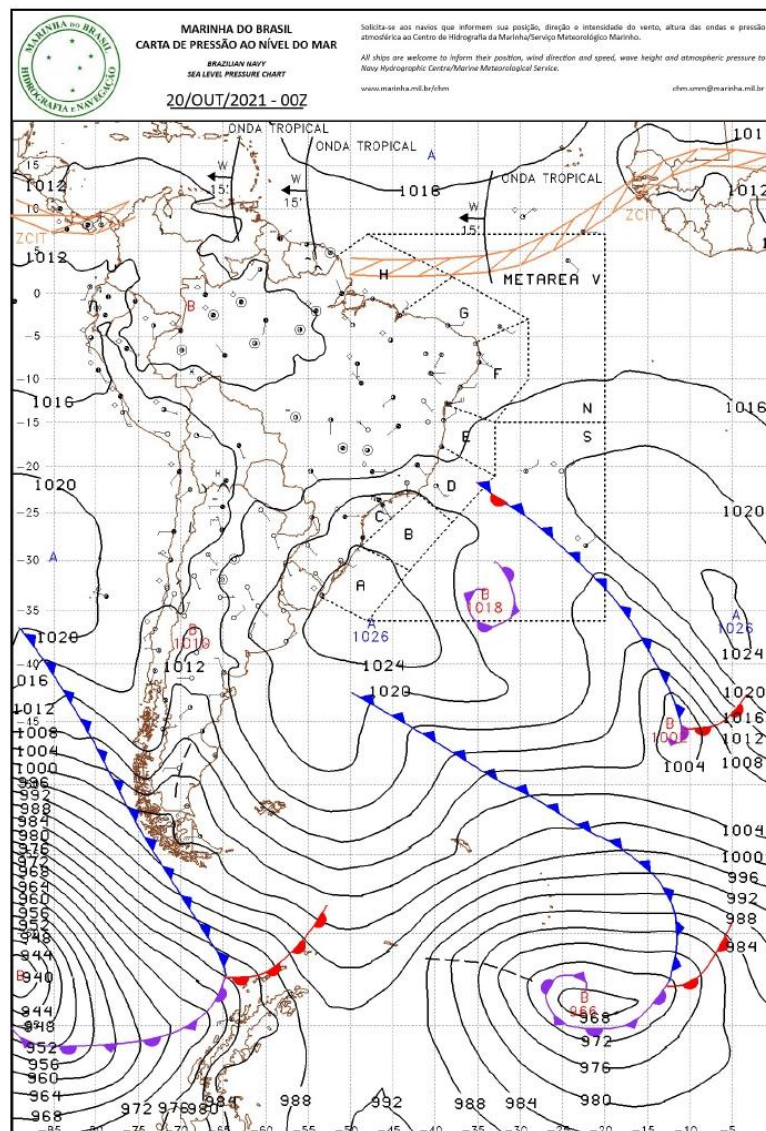


Figura A2 - Carta sinótica da Marinha do Brasil para as 0000Z do dia 19 de outubro de 2021 (21h00 do dia 18 de outubro de 2021, hora local).



LEGENDA			
	Frente Fria	<b>A</b>	Alta Pressão
	Frente Quente	<b>B</b>	Baixa Pressão
	Instabilidade		Zona de Convergência

Figura A3 - Carta sinótica da Marinha do Brasil para as 0000Z do dia 20 de outubro de 2021 (21h00 do dia 19 de outubro de 2021, hora local).

## A.2 Notícias associadas

- Chuva causa alagamento no Setor Campinas, em Goiânia

<https://g1.globo.com/go/goias/edicao/2021/10/19/videos-jornal-anhanguera-1-edicao-de-terca-feira-19-de-outubro-de-2021.ghtml>

- Criança de 3 anos é arrastada por enxurrada em Pires do Rio

<https://www.aredacao.com.br/noticias/157844/crianca-de-3-anos-e-arrastada-por-enxurrada-em-pires-do-rio>

- CHUVA COM RAJADAS DE VENTOS DERRUBOU ÁRVORES E CAUSOU ESTRAGOS EM PLANALTINA-GO | RP

<https://redeplannoticias.com/2021/10/18/chuva-com-rajadas-de-ventos-derrubou-arvores-e-causou-estragos-em-planaltina-go-rp/>

Bianca Lobo Silva

Meteorologista

CREA 5063840461