

## **EDEL DISTRIBUIÇÃO GOIÁS**



**Relatório de Evento em Situação de Emergência**

**Nº CHI-080**

**Sumário**

<b>1.</b>	<b>INTRODUÇÃO.....</b>	<b>3</b>
<b>2.</b>	<b>DEFINIÇÃO .....</b>	<b>4</b>
<b>3.</b>	<b>RESUMO EXECUTIVO.....</b>	<b>5</b>
<b>3.1.</b>	<b>RELATÓRIO DE OCORRÊNCIAS DO PERÍODO .....</b>	<b>5</b>
<b>4.</b>	<b>DESCRIÇÃO DE DANOS CAUSADOS.....</b>	<b>8</b>
<b>4.1.</b>	<b>DESCRIÇÃO DOS EQUIPAMENTOS AFETADOS .....</b>	<b>8</b>
<b>4.2.</b>	<b>EQUIPAMENTOS AFETADOS .....</b>	<b>9</b>
<b>5.</b>	<b>RELATO TÉCNICO SOBRE A INTERVENÇÃO REALIZADA PARA RESTABELECIMENTO .....</b>	<b>9</b>
<b>6.</b>	<b>LISTA DE OCORRÊNCIAS .....</b>	<b>11</b>
<b>7.</b>	<b>PLOTAGEM DAS OCORRÊNCIAS CONFORME A ESPACIALIZAÇÃO DAS CHUVAS .....</b>	<b>106</b>
<b>8.</b>	<b>CLIENTES AFETADOS E IMPACTOS GLOBAIS .....</b>	<b>107</b>
<b>9.</b>	<b>DIAGRAMAS UNIFILARES .....</b>	<b>108</b>
<b>10.</b>	<b>DEMAIS EVIDÊNCIAS .....</b>	<b>109</b>
<b>10.1.</b>	<b>DADOS TÉCNICO - OPERACIONAIS ENEL GO .....</b>	<b>109</b>
<b>10.2.</b>	<b>DADOS CLIMATOLÓGICOS PELO INMET .....</b>	<b>112</b>
<b>10.3.</b>	<b>DEMAIS EVIDÊNCIAS.....</b>	<b>115</b>
<b>11.</b>	<b>LAUDO METEOROLÓGICO .....</b>	<b>118</b>

## 1. Introdução

As concessionárias do serviço público de distribuição de energia elétrica devem prover o serviço de forma adequada, buscando sempre a eficiência, conforme disposto na legislação e nos respectivos contratos de concessão.

Dentre a legislação vigente, destacam-se os Procedimentos de Distribuição de Energia Elétrica no Sistema Elétrico Nacional – PRODIST, que consistem em documentos elaborados pela Agência Nacional de Energia Elétrica – ANEEL, com a participação dos agentes de distribuição e de outras entidades e associações do setor elétrico nacional, que normatizam e padronizam as atividades técnicas relacionadas ao funcionamento e desempenho dos sistemas de distribuição de energia elétrica.

O Módulo 8 do PRODIST – Revisão 12, mais especificamente em sua Seção 8.2, regulamenta a qualidade do serviço prestado pelas distribuidoras de energia elétrica, estabelecendo a metodologia para apuração dos indicadores de continuidade e dos tempos de atendimento a ocorrências emergenciais.

O referido regulamento prevê que, na apuração dos indicadores coletivos e individuais deverão ser consideradas todas as interrupções de longa duração que atingirem as unidades consumidoras, admitidas algumas exceções (denominadas expurgos), que podem ser encontradas no Item 5.6.2.2 da seção 8.2 do Módulo 8 do PRODIST, transcrito abaixo:

*5.6.2.2 Na apuração dos indicadores DEC e FEC devem ser consideradas todas as interrupções, admitidas apenas as seguintes exceções:*

*i. falha nas instalações da unidade consumidora que não provoque interrupção em instalações de terceiros;*

*ii. interrupção decorrente de obras de interesse exclusivo do consumidor e que afete somente a unidade consumidora do mesmo;*

***iii. Interrupção em Situação de Emergência;***

*iv. suspensão por inadimplemento do consumidor ou por deficiência técnica e/ou de segurança das instalações da unidade consumidora que não provoque interrupção em instalações de terceiros, previstas em regulamentação;*

*v. vinculadas a programas de racionamento instituídos pela União;*

*vi. ocorridas em Dia Crítico;*

*vii. oriundas de atuação de Esquema Regional de Alívio de Carga estabelecido pelo ONS. [grifos nossos]*

Para os casos de expurgo por Interrupção em Situação de Emergência (ISE), a alínea “h” do Item 5.12.1 da seção 8.2 do Módulo 8 do PRODIST estabelece a obrigatoriedade das distribuidoras em disponibilizar, em seu sítio eletrônico, relatórios digitais com as evidências do evento que tenha gerado tais interrupções enquadradas no inciso iii do Item 5.6.2.2 do mesmo.

Nesta seara, o presente documento, visa apresentar as evidências de um evento ocorrido na área de concessão da Enel Distribuição Goiás, bem como informações relevantes a respeito das interrupções em Situação de Emergência decorrentes do mesmo.

Destaca-se que, para o entendimento completo das regras de apuração dos indicadores de continuidade e expurgos, faz-se necessário também a observação das regras contidas nos Módulos 1 e 6 do PRODIST. Todos os módulos destes procedimentos encontram-se disponíveis para consulta no site da ANEEL ([www.aneel.gov.br](http://www.aneel.gov.br)) e as principais definições relacionadas ao tema estão contidas no item 2 deste documento.

## 2. Definição

Seção 1.2 do Módulo 1 do PRODIST – Revisão 10

### **2.198 Evento**

Acontecimento que afete as condições normais de funcionamento de uma rede elétrica, podendo gerar uma ou mais interrupções no fornecimento de energia.

### **2.131 e 2.158 DIC**

Duração de interrupção individual por unidade consumidora, ou seja, intervalo de tempo que, no período de apuração, em cada unidade consumidora ou ponto de conexão ocorreu descontinuidade da distribuição de energia elétrica.

### **2.216 e 2.220 FIC**

Frequência de interrupção individual por unidade consumidora, ou seja, Número de interrupções ocorridas, no período de apuração, em cada unidade consumidora ou ponto de conexão.

### **2.87 Consumidor Hora Interrompido (CHI):**

Somatório dos DICs dos consumidores atingidos por interrupção no fornecimento de energia, expresso em horas e centésimos de horas.

### **2.251 Interrupção em Situação de Emergência:**

Interrupção originada no sistema de distribuição, resultante de Evento que comprovadamente impossibilite a atuação imediata da distribuidora e que não tenha sido provocada ou agravada por esta e que seja:

Decorrentes de evento associado a Decreto de Declaração de Situação de Emergência ou Estado de Calamidade Pública emitido por órgão competente; ou

Decorrentes de Evento cuja soma do CHI das interrupções ocorridas no sistema de distribuição seja superior ao calculado conforme equação a seguir:

$$2.612 \times N^{0,35}$$

N – número de unidades consumidoras faturadas e atendidas em BT ou MT, com 2 (duas) casas decimais, do mês de outubro do ano anterior ao período de apuração

Seguindo esse regramento, demonstra-se abaixo o limite de CHI da Enel GO.

### **CÁLCULO CHI PARA ENEL GO**

- Quantidade faturas em outubro de 2020 (**N**)

Em outubro de 2020 foram faturadas 3.081.536 unidades consumidoras.

- Valor limite CHI para Enel GO

$$2.612 \times 3.081.536^{0,35}$$
$$487.575,31 \text{ CHI}$$



### 3. Resumo Executivo

O Presente Relatório tem como objetivo a incorporação de informações que sejam relevantes para que se possa fazer a devida associação aos dados contidos no documento objeto da classificação de Situação de Emergência caracterizada pelo Módulo 8 do Prodist. Este enquadramento se apresenta na maioria das vezes em condições climáticas adversas com severidade dos fatores inerentes a situação, caracterizado pelo período chuvoso no estado de Goiás, caracterizado na maioria dos casos por fortes ventos e chuvas de grande intensidade e continuidade, diversos pontos de alagamento e queda de árvores.

O avanço de uma frente fria sobre o centro-sul do Brasil reforçou o transporte do ar quente e úmido em baixos níveis sobre a região Centro-Oeste e, em associação com a circulação de ventos na alta atmosfera, favoreceram a formação de nuvens de tempestade que avançaram sobre o estado de Goiás entre os dias 24 e o dia 26 de outubro de 2021.

Foram apresentadas descargas atmosféricas nuvem-solo (raios) e nuvem-nuvem detectadas pelo sistema Earth Networks. Entre as 04h14 do dia 24 e 05h02 do dia 26 de outubro de 2021 foram registrados 19.626 raios nuvem-solo e 70.627 descargas nuvem-nuvem sobre a área da ENEL DISTRIBUIÇÃO GOIÁS.

Detectadas rajadas de vento de 50 km/h ou mais registradas por estações do Instituto Nacional de Meteorologia (INMET) representativas da área de concessão da ENEL GO. Como exemplo, no dia 24 de outubro de 2021, foi registrado em Aragarças ventos de 59,0 km/h, vento este classificado como vento forte pela escala Beaufort.

#### 3.1. Relatório de Ocorrências do período

Na área de concessão da ENEL GO em vários municípios, verificou-se que os danos devido às condições climáticas danificaram a rede de distribuição de energia elétrica em diversos pontos, registrando aproximadamente 193 mil clientes com interrupção no fornecimento de energia elétrica devido a eventos relacionados às chuvas, afetando 222 municípios e 303 Subestações.

O acompanhamento da quantidade de equipes e o Tempo Médio de Atendimento podem ser consultados na Pág. 10 do Relatório em anexo.

O impacto e severidade do evento estão relatados em artigos de mídia, como fotos e reportagens que demonstram os danos na Rede de Distribuição, oriundos dos eventos climáticos no período. Eventos estes que afetaram 192.994 consumidores com CHI de 736.066,41 superior ao de 487.575,31 estabelecido como limite para definição de Situação de Emergência, conforme resumo das informações obrigatórias.

<b>Empresa</b>		ENEL DISTRIBUIÇÃO GOIÁS			
<b>Código do Relatório</b>		CHI-080- ENEL DISTRIBUIÇÃO GOIÁS			
<b>Evento:</b>		TEMPORAL NA AREA DE CONCESSÃO DA ENEL DISTRIBUIÇÃO GOIÁS			
<b>Código COBRADE:</b>	1.3.2.1.2, 1.3.2.1.4, 1.3.2.1.5	<b>Data Início</b>	24/10/2021	<b>Hora início</b>	04h00
<b>Código do Evento:</b>	CHI-080-ENEL GO	<b>Data Término</b>	26/10/2021	<b>Hora Término</b>	03h00
<b>Valor CHI (Limite e Real)</b>	487.575,31	736.066,41			
<b>Código do Decreto (Se Houver):</b>					
<b>Quantidade de Interrupções (Evento)</b>	2.748				
<b>Início 1ª Incidência (Data e Hora)</b>	24/10/2021 05:14		<b>Subestações Atingidas</b>	ABADIANIA / ACREUNA / AEROPORTO / AGUA LIMPA (MARZAGAO) / AGUAS LINDAS / ALEXANIA / ALEXANIA TRANSMISSAO / ALMERINDONOPOLIS / ALOANDIA / ALPHAVILLE / ALTO BURITI / ALTO PARAISO DE GOIAS / ALVORADA DO NORTE / AMERICANO DO BRASIL / AMORINOPOLIS / ANAPOLIS UNIVERSITARIA / ANHANGUERA / ANICUNS / ANTONIO DO VITTO / APARECIDA DO RIO DOCE / APORE / ARACU / ARAGARCAS / ARAGOIANIA / ARAGUAPAZ / ARARAS / AREIAS / ARENOPOLIS / ARUANA / ARUANA (TRANSMISSAO) / ATLANTICO / AURILANDIA / AVELINOPOLIS / BACURI (RIO VERDE) / BALIZA / BARBOSELANDIA / BARCELONA / BARREIRO (PORANGATU) / BARRO ALTO / BELA VISTA (TRANSMISSAO) / BOA VISTA / BOM JARDIM / BOM JESUS DE GOIAS / BONFINOPOLIS / BONITO / BONOPOLIS / BRAZABRANTES / BRITANIA / BRITANIA (TRANSMISSAO) / BURITI ALEGRE / BURITI DE GOIAS / BURITIZINHO / CABRIUVA (RIO VERDE) / CACHOEIRA ALTA / CACHOEIRA DOURADA / CACHOEIRA NOVA / CACHOEIRINHA (ITARUMA) / CACU / CAIAPONIA / CALCILANDIA / CALDAS NOVAS / CALDAZINHA / CAMPESTRE / CAMPINAS / CAMPINORTE / CAMPO ALEGRE DE GOIAS / CAMPO LIMPO DE GOIAS / CAMPO NOVO / CAMPOS BELOS / CAMPOS VERDES / CARAIBAS / CARAJAS / CARAMURU VICENTINOPOLIS / CASTELANDIA / CATALAO / CATURAI / CEBRASA FABRICA DA AMBEV / CEPAIGO / CEZARINA / CHAPADAO DO CEU / CIDADE ECLETICA / CIDADE OCIDENTAL / COCALZINHO / COLINACU / CORREGO DO OURO / CORUMBA / CORUMBAIBA / CRISTALINA / CRISTALINA TRANSMISSAO / CRISTIANOPOLIS / CRIXAS / CROMINIA / CUMARI / DAIA - ANAPOLIS / DAVINOPOLIS / DESFECHO / DESTILARIA BRASIL CENTRAL / DIMIC / DIORAMA / DORCELINO PEIXOTO DE MORAES / DOVERLANDIA / EDEALINA / EDEIA / ESTRELA DO NORTE / FAINA / FAZENDA CANADA / FERROVIARIO / FIRMINOPOLIS / FLORES DE GOIAS / FORMIGA / FORMOSO / FRONTEIRA / GAMELEIRA / GIRASSOL / GOIANAPOLIS / GOIANDIRA / GOIANESIA / GOIANIA LESTE / GOIANIRA / GOIAS / GOIATUBA / GOUVERLANDIA / GOYA / GUAPO / HIDROLANDIA / IACIARA / INACIOLANDIA / INDEPENDENCIA / INDIARA / INHUMAS / IPAMERI / IPE / IPEGUARI / IPORA / ISRAELANDIA / ITABERAI / ITAGUARI / ITAGUARU / ITAJA / ITAPACI / ITAPACI (TRANSMISSAO) / ITAPIRAPUA / ITAPURANGA / ITARUMA / ITAUCU / ITIQUIRA (FORMOSA) / ITUMBIARA NOVA / ITUMBIARA VELHA / JACILANDIA / JANDAIA / JARAGUA / JARANAPOLIS / JATAI / JAUPACI / JESULPOLIS / JOVIANIA / JUNDIAI / JURUMIRIM / JUSCELANDIA / JUSSARA / LAGES / LAGOA DO BAUZINHO (RIO VERDE) / LEOPOLDO DE BULHOES / LUZIANIA / MAMBAI / MARA ROSA / MARAJOARA / MARCIANOPOLIS / MARIAPOLIS (PADRE BERNARDO) / MATO GRANDE / MATRINCHA / MAURILANDIA / MEIA PONTE / MINACU / MINEIROS TRANSMISSAO / MOIPORA / MONTE ALEGRE / MONTES CLAROS DE GOIAS / MONTIVIDIU T / MORRINHOS / MORRO AGUDO / MOSSAMEDES / MOZARLANDIA / MOZARLANDIA (TRANSMISSAO) / MUNDO NOVO DE GOIAS / MUTUNOPOLIS / NAVESLANDIA ( JATAI ) / NAZARIO / NEROPOLIS / NIQUELANDIA / NIQUELANDIA 69KV / NOVA AMERICA / NOVA AURORA / NOVA CRIXAS (TRANSMISSAO) / NOVA IGUACU / NOVA PONTE / NOVA VENEZA / NOVO BRASIL / NOVO GAMA / NOVO PLANALTO / OLHOS DAGUA / ORIZONA / OURO VERDE DE GOIAS / OUIDOR / PACAEMBU (NOVO GAMA) / PADRE BERNARDO / PAINEIRAS / PALESTINA / PALMEIRAS / PALMEIRAS DE GOIAS / PALMELO / PALMINOPOLIS / PAMPLONA / PANAMA / PARANA / PARANAIBA / PARAUNA SE ALTA TENSAO / PARQUE DAS EMAS (MINEIROS) / PARQUE DAS NACOES / PEROLANDIA / PETROLINA / PILAR / PIRACANJUBA / PIRANHAS T / PIRENOPOLIS / PIRES BELO / PIRES DO RIO / PLANALTINA / PLANALTINA (TRANSMISSAO) / PLANALTO / PONTALINA / PORANGATU / PORTEIRAO / PORTELANDIA / POSSE / POSSELANDIA / QUEBRA LINHA / QUIRINOPOLIS / REAL / RIO CLARO JATAI MONTIVIDIU / RIO DO PEIXE / RIO DOS BOIS (MAURILANDIA) / RIO PRETO / RIO QUENTE / RIO VERDE / RIO VERMELHO / RIVERLANDIA (RIO VERDE) / ROCHEDO (UEH) / RUBIATABA / SANCLERLANDIA / SANTA BARBARA / SANTA FE DE GOIAS / SANTA GENOVEVA / SANTA HELENA / SANTA RITA DO ARAGUAIA / SANTA ROSA / SANTA ROSA DE GOIAS / SANTA ROSA DO MEIA PONTE / SANTA TEREZA DE GOIAS / SANTA TEREZINHA / SANTANA / SANTO ANTONIO DA BARRA / SANTO ANTONIO DE GOIAS / SANTO ANTONIO DO DESCOBERTO / SAO BARTOLOMEU / SAO DOMINGOS / SAO FRANCISCO DE GOIAS / SAO JOAO D ALIANCA / SAO LUIZ DOS MONTES BELOS / SAO MIGUEL DO ARAGUAIA / SAO MIGUEL DO PASSA QUATRO / SAO SIMAO / SENADOR CANEDO TRANSMISSAO / SERRA AZUL (JATAI) / SERRA DE CALDAS / SERRANOPOLIS / SILVANIA / SOUZALANDIA / SUCURI / TAIOBA / TAQUARAL / TAQUARI / TEREZOPOLIS / TRES BARRAS / TRES RANCHOS / TRINDADE /	

			TUCUNARE / TURVANIA / TURVELANDIA / URU / URUACU / URUTAI / USINA DE ACUCAR DE GOIANESIA / USINA MAMBAI / VALPARAISO / VARJAO / VENDA SECA / VIANOPOLIS / VICENTINOPOLIS / VILA CORUMBA / VILA PROPICIO / XAVANTES / XIXA
<b>Início Última Incidência (Data e Hora)</b>	26/10/2021 00:37		
<b>Média de Duração das Incidências (h)</b>	8,42		
<b>Duração da Incidência mais longa (h)</b>	81,55		
<b>Total de Clientes afetados</b>	192.994	<b>Municípios Atingidos</b>	ABADIA DE GOIAS / ABADIANIA / ACREUNA / ADELANDIA / AGUA FRIA DE GOIAS / AGUA LIMPA / AGUAS LINDAS DE GOIAS / ALEXANIA / ALTO HORIZONTE / ALTO PARAISO DE GOIAS / ALVORADA DO NORTE / AMARALINA / AMERICANO DO BRASIL / ANAPOLIS / ANICUNS / APARECIDA DE GOIANIA / APARECIDA DO RIO DOCE / APORE / ARACU / ARAGARCAS / ARAGOIANIA / ARAGUAPAZ / ARENOPOLIS / ARUANA / AURILANDIA / AVELINOPOLIS / BALIZA / BARRO ALTO / BELA VISTA DE GOIAS / BOM JARDIM DE GOIAS / BOM JESUS DE GOIAS / BONFINOPOLIS / BONOPOLIS / BRAZABRANTES / BRITANIA / BURITI ALEGRE / BURITI DE GOIAS / BURITINOPOLIS / CABECEIRAS / CACHOEIRA ALTA / CACHOEIRA DOURADA / CACU / CAIAPONIA / CALDAS NOVAS / CALDAZINHA / CAMPESTRE DE GOIAS / CAMPINACU / CAMPINORTE / CAMPO ALEGRE DE GOIAS / CAMPO LIMPO / CAMPOS BELOS / CAMPOS VERDES / CASTELANDIA / CATALAO / CATURAI / CAVALCANTE / CEZARINA / CHAPADAO DO CEU / CIDADE OCIDENTAL / COCALZINHO DE GOIAS / COLINAS DO SUL / CORREGO DO OURO / CORUMBA DE GOIAS / CORUMBAIBA / CRISTALINA / CRIXAS / CROMINIA / CUMARI / DAMIANOPOLIS / DAVINOPOLIS / DIORAMA / DIVINOPOLIS DE GOIAS / DOVERLANDIA / EDEALINA / EDEIA / ESTRELA DO NORTE / FAINA / FAZENDA NOVA / FIRMINOPOLIS / FLORES DE GOIAS / FORMOSA / FORMOSO / GAMELEIRA DE GOIAS / GOIANAPOLIS / GOIANDIRA / GOIANESIA / GOIANIA / GOIANIRA / GOIAS / GOIATUBA / GOUVELANDIA / GUAPO / GUARINOS / HIDROLANDIA / HIDROLINA / IACIARA / INACIOLANDIA / INDIARA / INHUMAS / IPAMERI / IPIRANGA DE GOIAS / IPORA / ISRAELANDIA / ITABERAI / ITAGUARI / ITAGUARU / ITAJA / ITAPACI / ITAPIRAPUA / ITAPURANGA / ITARUMA / ITAUCU / ITUMBIARA / JANDAIA / JARAGUA / JATAI / JESUPOLIS / JOVIANIA / JUSSARA / LEOPOLDO DE BULHOES / LUZIANIA / MAMBAI / MARA ROSA / MATRINCHA / MAURILANDIA / MIMOSO DE GOIAS / MINACU / MINEIROS / MOIPORA / MONTE ALEGRE DE GOIAS / MONTES CLAROS DE GOIAS / MONTIVIDIU / MONTIVIDIU DO NORTE / MORRINHOS / MORRO AGUDO DE GOIAS / MOSSAMEDES / MOZARLANDIA / MUNDO NOVO DE GOIAS / MUTUNOPOLIS / NAZARIO / NEROPOLIS / NIQUELANDIA / NOVA AMERICA / NOVA AURORA / NOVA CRIXAS / NOVA GLORIA / NOVA IGUACU DE GOIAS / NOVA VENEZA / NOVO BRASIL / NOVO GAMA / NOVO PLANALTO / ORIZONA / OURO VERDE DE GOIAS / OUIDOR / PADRE BERNARDO / PALESTINA DE GOIAS / PALMEIRAS DE GOIAS / PALMELO / PALMINOPOLIS / PANAMA / PARANAIGUARA / PARAUNA / PEROLANDIA / PETROLINA DE GOIAS / PILAR DE GOIAS / PIRACANJUBA / PIRANHAS / PIRENOPOLIS / PIRES DO RIO / PLANALTINA / PONTALINA / PORANGATU / PORTEIRAO / PORTELANDIA / POSSE / QUIRINOPOLIS / RIO QUENTE / RIO VERDE / RUBIATABA / SANCLERLANDIA / SANTA BARBARA DE GOIAS / SANTA CRUZ DE GOIAS / SANTA FE DE GOIAS / SANTA HELENA DE GOIAS / SANTA ISABEL / SANTA RITA DO ARAGUAIA / SANTA RITA DO NOVO DESTINO / SANTA ROSA DE GOIAS / SANTA TEREZA DE GOIAS / SANTA TEREZINHA DE GOIAS / SANTO ANTONIO DA BARRA / SANTO ANTONIO DE GOIAS / SANTO ANTONIO DO DESCOBERTO / SAO DOMINGOS / SAO FRANCISCO DE GOIAS / SAO JOAO D ALIANCA / SAO JOAO DA PARAUNA / SAO LUIS DE MONTES BELOS / SAO LUIZ DO NORTE / SAO MIGUEL DO ARAGUAIA / SAO MIGUEL DO PASSA QUATRO / SAO SIMAO / SENADOR CANEDO / SERRANOPOLIS / SILVANIA / SITIO D ABADIA / TAQUARAL DE GOIAS / TEREZOPOLIS DE GOIAS / TRES RANCHOS / TRINDADE / TROMBAS / TURVANIA / TURVELANDIA / UIRAPURU / URUACU / URUTAI / VALPARAISO DE GOIAS / VARJAO / VIANOPOLIS / VICENTINOPOLIS / VILA BOA / VILA PROPICIO

## 4. Descrição de Danos Causados

Segundo o Instituto Nacional de Pesquisas Espaciais (Inpe), os raios são responsáveis por cerca de 70% dos desligamentos na rede de transmissão e 40% na de distribuição de energia e queima de transformadores no Brasil. Durante os temporais, são frequentes casos de quedas de árvores, deslizamento de terras e objetos que são lançados sobre a rede, causando o rompimento de cabos de energia e a destruição de postes, provocando o desabastecimento de energia.

A fim de possibilitar melhor entendimento da importância dos equipamentos afetados na concessão da ENEL GO durante período das chuvas, apresenta-se na tabela abaixo a hierarquia dos equipamentos da rede de distribuição e no item 4.1 estão relacionadas a descrição destes.

Hierarquia	Nome do Equipamento
1	Disjuntor/ Religador/Chave Telecomandada
2	Chave fusível
3	Transformador

### 4.1. Descrição dos equipamentos afetados

**Transformador** – é um dispositivo destinado a modificar os níveis de tensão e corrente elétrica, mantendo potência elétrica praticamente constante, de um circuito a outro, modificando também os valores das impedâncias elétricas de um circuito elétrico.

**Chave fusível** – é um dispositivo fusível no qual o porta-fusível pode ser manipulado de forma a obter uma distância de seccionamento, sem que haja separação física entre o porta-fusível e a base. É um equipamento destinado a proteção de sobrecorrentes de circuitos primários utilizados em redes aéreas de distribuição urbana e rural e em pequenas subestações de consumidor e de concessionária. É dotada de um elemento fusível que responde pelas características básicas de sua operação.

**Disjuntor** – é um interruptor elétrico projetado para proteger um circuito elétrico de danos causados por falhas na alimentação elétrica, principalmente devido a situações de sobrecorrentes, causadas por exemplo por excesso de carga ou um curto-circuito.

**Religadores automáticos** – são equipamentos de interrupção de corrente elétrica dotados de uma determinada capacidade de repetição em operação de abertura e fechamento de um circuito, durante a ocorrência de um defeito.

**Adicionalmente, para conhecimento segue a descrição detalhada abaixo:**

**Alimentador** – linha elétrica destinada a transportar energia elétrica em média tensão.

**Condutor de energia** – é o meio pelo qual se transporta potência desde um determinado ponto, denominada fonte ou alimentação, até um terminal consumidor.

**Para-raios** – são equipamentos protetores de linhas de transmissão e distribuição aéreas contra sobretensões causadas por manobras de chaves ou descargas atmosféricas.

**Isoladores** – são elementos sólidos dotados de propriedades mecânicas, capazes de suportar os esforços produzidos pelos condutores. Eletricamente, exercem a função de isolar os condutores, submetidos a uma diferença de potencial em relação terra (estrutura suporte) ou em relação a um outro condutor de fase.

**Ramal de ligação** - conjunto de condutores e acessórios instalados entre o ponto de derivação do sistema de distribuição da distribuidora e o ponto de conexão das instalações de utilização do acessante.

**Chave faca** – é um tipo de dispositivo destinado a isolar (seccionar) partes (subsistemas, equipamentos, etc.) de circuitos elétricos. São instaladas em postes de energia e redes de distribuição elétrica, visando seccionar a rede para minimizar os efeitos das interrupções.

#### 4.2. Equipamentos Afetados

Adicionalmente, segue abaixo a tabela com o detalhamento da quantidade de equipamentos afetados.

DANOS CAUSADOS			
Equipamentos Danificado	Importância para o Sistema	Local	Quantidade
Disjuntor/Religador/Chave Telecomandada	Proteção do Alimentador	Área de Concessão	139
Chaves Fusíveis Operada	Proteção de Ramais de Alimentadores	Área de Concessão	848
Transformador Operado	Proteção do Transformador	Área de Concessão	837

O Item 6 deste documento apresenta, na íntegra, a relação destas interrupções.

#### 5. Relato Técnico sobre a intervenção realizada para restabelecimento

Em qualquer evento de situação de emergência, a rede de distribuição registra ocorrências emergenciais que podem estar associadas ao meio ambiente (não gerenciáveis) ou relacionadas à operação do sistema (gerenciáveis). Nesse sentido, é importante destacar que, em qualquer situação, a ENEL GO despacha suas equipes de

forma eficiente sem distinção da causa raiz, uma vez que o fato gerador somente é confirmado in loco, incluindo as ocorrências sem serviços executados (por exemplo, defeito interno), que podem atrasar o atendimento de ocorrências com desligamentos.

Assim, a fim de agilizar o reestabelecimento do serviço, além das equipes de atendimento de emergência, foram mobilizadas as equipes de combate a perdas, corte/religa, construção de rede, técnicos do sistema elétrico e grande equipe de backoffice.

Pode ser observado nas evidências do item 10.3, que as chuvas dos dias analisados no relatório trouxeram vários pontos de alagamento e enxurradas, afetando a locomoção das equipes. Também foram observadas em diversas ocorrências, contidas no item 6, relatos das equipes sobre o mau tempo, incluindo informações de árvores caídas, cabos partidos, dificuldades de acesso, pontos de atolamento, transbordamento de rios e córregos, estradas desmoronadas e uma intensa nuvem de poeira. Várias ocorrências necessitaram de serviços complexos e muitas vezes em locais com acesso muito limitado.

Abaixo segue a tabela com Turnos e o Tempo Médio de Atendimento, com dados diários dos dias 24 a 26 de Outubro de 2021.

Relato técnico sobre a Intervenção realizada – 2021				
	24/10	25/10	26/10	
<b><u>Informações Sobre Equipes</u></b>				
<b>Turnos</b>	819	1.100	1.202	Turmas
<b><u>Tempos Médios (Considerando ocorrências Expurgadas)</u></b>				
<b>Preparação</b>	269	344	377	Minutos
<b>Deslocamento</b>	48	50	51	Minutos
<b>Execução</b>	92	80	87	Minutos
<b>TMAE</b>	<b>409</b>	<b>474</b>	<b>515</b>	Minutos

## 6. Lista de Ocorrências

agente	mes_compentencia	ano_compentencia	codigoConjunto	alimentador	subestacao	EQP_ORI_GEM	numeroOrdemInterrupcao	codTipoInterrupcao	codMotivoExpurgo	dataHoraInicioInterrupcao	dataHoraRestabilizacao	fatoGerador	nivelTensao	qtdConsumidorasAtingidas	numConsumidoresConjunto	CHI
6072	10	2021	14968	1	265	TD10400615	202110170699	1	3	24/10/2021 05:14	24/10/2021 05:30	Interna-Não programada-Meio ambiente-Vento	34500	146	10279	39,62
6072	10	2021	14968	2	265	TD10400615	202110170699	1	3	24/10/2021 05:14	24/10/2021 05:30	Interna-Não programada-Meio ambiente-Vento	34500	1634	10279	443,45
6072	10	2021	14968	31	265	TD10400615	202110170699	1	3	24/10/2021 05:14	24/10/2021 05:30	Interna-Não programada-Meio ambiente-Vento	34500	7	10279	1,90
6072	10	2021	14968	33	327	TD10400615	202110170699	1	3	24/10/2021 05:14	24/10/2021 05:30	Interna-Não programada-Meio ambiente-Vento	34500	10	10279	2,71
6072	10	2021	14926	2	432	AE21358914	202110170709	1	3	24/10/2021 05:55	24/10/2021 08:10	Interna-Não programada-Meio ambiente-Vento	220	1	1865	2,24
6072	10	2021	15730	33	245	RV21248607	202110170712	1	3	24/10/2021 05:59	24/10/2021 08:52	Interna-Não programada-Meio ambiente-Vento	220	1	1271	2,87
6072	10	2021	16484	34	328	RV12326944	202110170714	1	3	24/10/2021 05:43	24/10/2021 09:27	Interna-Não programada-Meio ambiente-Descarga Atmosférica	34500	23	6507	85,60
6072	10	2021	15730	33	245	RV21322139	202110170716	1	3	24/10/2021 06:02	24/10/2021 08:10	Interna-Não programada-Meio ambiente-Vento	220	1	1271	2,12
6072	10	2021	14956	1	242	MY12048095	202110170768	1	3	24/10/2021 06:17	24/10/2021 10:00	Interna-Não programada-Meio ambiente-Descarga Atmosférica	13800	23	32092	85,20
6072	10	2021	15745	6	103	JT11061462	202110170773	1	3	24/10/2021 06:37	24/10/2021 07:20	Interna-Não programada-Meio ambiente-Vento	220	137	20387	99,63
6072	10	2021	14893	1	243	DJ10395373	202110170802	1	3	24/10/2021 06:48	25/10/2021 08:03	Interna-Não programada-Meio ambiente-Vento	13800	5	5054	126,27
6072	10	2021	14893	1	243	DJ12214397LD	202110170802	1	3	24/10/2021 06:48	25/10/2021 09:38	Interna-Não programada-Meio ambiente-Vento	13800	10	5054	268,27
6072	10	2021	14893	32	243	DJ10430757	202110170805	1	3	24/10/2021 06:49	24/10/2021 20:08	Interna-Não programada-Meio ambiente-Vento	34500	45	5054	599,38
6072	10	2021	14893	32	243	DJ13066105	202110170805	1	3	24/10/2021 06:49	24/10/2021 20:48	Interna-Não programada-Meio ambiente-Vento	34500	13	5054	181,88
6072	10	2021	14893	32	243	DJ13066106	202110170805	1	3	24/10/2021 06:49	25/10/2021 03:29	Interna-Não programada-Meio ambiente-Vento	34500	15	5054	310,03
6072	10	2021	14893	32	243	DJ10430757	202110170805	1	3	24/10/2021 21:38	24/10/2021 22:18	Interna-Não programada-Meio ambiente-Vento	34500	45	5054	29,91
6072	10	2021	14893	32	243	DJ13066105	202110170805	1	3	24/10/2021 21:38	24/10/2021 23:05	Interna-Não programada-Meio ambiente-Vento	34500	13	5054	18,98
6072	10	2021	16484	34	328	RV12303493	202110170810	1	3	24/10/2021 05:50	24/10/2021 15:23	Interna-Não programada-Meio ambiente-Descarga Atmosférica	34500	4	6507	38,20
6072	10	2021	14964	31	156	QI12370080	202110170811	1	3	24/10/2021 06:53	24/10/2021 08:19	Interna-Não programada-Meio ambiente-Vento	34500	4	27081	5,69
6072	10	2021	14970	31	160	RV12340919	202110170832	1	3	24/10/2021 07:05	24/10/2021 11:15	Interna-Não programada-Meio ambiente-Vento	220	1	36118	4,16
6072	10	2021	14956	32	261	MY12393226	202110170843	1	3	24/10/2021 07:08	24/10/2021 14:20	Interna-Não programada-Meio ambiente-Descarga Atmosférica	34500	6	32092	43,13
6072	10	2021	14934	1	167	SX12153265	202110170856	1	3	24/10/2021 07:11	25/10/2021 10:23	Interna-Não programada-Meio ambiente-Vento	13800	11	7069	299,07
6072	10	2021	15730	32	245	RV12230656	202110170857	1	3	24/10/2021 07:11	24/10/2021 10:15	Interna-Não programada-Meio ambiente-Descarga Atmosférica	34500	9	1271	27,47
6072	10	2021	14879	2	29	CC21076220	202110170914	1	3	24/10/2021 07:33	24/10/2021 11:22	Interna-Não programada-Meio ambiente-Descarga Atmosférica	220	1	28625	3,82

607 2	10	2021	14879	3	27	CA123700 41	202110170916	1	3	24/10/2021 07:33	24/10/2021 22:11	Interna-Não programada-Meio ambiente-Descarga Atmosférica	220	1	28625	14,63
607 2	10	2021	14956	32	261	MY21374 348	202110170932	1	3	24/10/2021 07:41	24/10/2021 10:19	Interna-Não programada-Meio ambiente-Vento	220	1	32092	2,62
607 2	10	2021	14964	2	486	QI184344 14TS	202110170983	1	3	24/10/2021 07:51	24/10/2021 10:39	Interna-Não programada-Meio ambiente-Vento	13800	82	27081	229,8 5
607 2	10	2021	14927	2	90	IJ1219490 5	202110170988	1	3	24/10/2021 07:24	24/10/2021 16:05	Interna-Não programada-Meio ambiente-Descarga Atmosférica	220	1	3021	8,70
607 2	10	2021	14927	2	90	IJ1219490 5	202110170988	1	3	24/10/2021 07:24	24/10/2021 21:15	Interna-Não programada-Meio ambiente-Descarga Atmosférica	13800	5	3021	69,29
607 2	10	2021	14927	2	90	IJ1219490 5	202110170988	1	3	24/10/2021 07:24	24/10/2021 22:02	Interna-Não programada-Meio ambiente-Descarga Atmosférica	13800	4	3021	58,59
607 2	10	2021	14927	2	90	IJ1219490 5	202110170988	1	3	24/10/2021 07:24	24/10/2021 23:02	Interna-Não programada-Meio ambiente-Descarga Atmosférica	13800	2	3021	31,29
607 2	10	2021	14927	2	90	IJ1219490 5	202110170988	1	3	24/10/2021 10:26	24/10/2021 16:05	Interna-Não programada-Meio ambiente-Descarga Atmosférica	13800	2	3021	11,33
607 2	10	2021	14927	2	90	IJ1219490 1LD	202110170988	1	3	24/10/2021 10:26	24/10/2021 21:15	Interna-Não programada-Meio ambiente-Descarga Atmosférica	13800	4	3021	43,30
607 2	10	2021	14927	2	90	IJ1336084 0	202110170988	1	3	24/10/2021 10:26	24/10/2021 22:02	Interna-Não programada-Meio ambiente-Descarga Atmosférica	13800	17	3021	197,4 6
607 2	10	2021	14927	2	90	IJ1203295 1	202110170988	1	3	24/10/2021 10:26	24/10/2021 23:02	Interna-Não programada-Meio ambiente-Descarga Atmosférica	13800	3	3021	37,84
607 2	10	2021	14927	2	90	IJ1219490 5	202110170988	1	3	24/10/2021 16:17	24/10/2021 17:00	Interna-Não programada-Meio ambiente-Descarga Atmosférica	13800	3	3021	2,15
607 2	10	2021	14927	2	90	IJ1843443 3TS	202110170988	1	3	24/10/2021 23:03	24/10/2021 23:48	Interna-Não programada-Meio ambiente-Descarga Atmosférica	13800	24	3021	18,24
607 2	10	2021	14934	1	167	SX184290 93TS	202110171005	1	3	24/10/2021 07:54	24/10/2021 10:39	Interna-Não programada-Meio ambiente-Vento	13800	20	7069	54,95
607 2	10	2021	14934	1	167	SX184290 93TS	202110171005	1	3	24/10/2021 07:54	24/10/2021 14:55	Interna-Não programada-Meio ambiente-Vento	13800	13	7069	91,27
607 2	10	2021	14934	1	167	SX184290 93TS	202110171005	1	3	24/10/2021 07:54	24/10/2021 20:36	Interna-Não programada-Meio ambiente-Vento	13800	35	7069	444,9 3
607 2	10	2021	14934	1	167	SX120861 63LD	202110171005	1	3	24/10/2021 07:54	24/10/2021 21:28	Interna-Não programada-Meio ambiente-Vento	13800	72	7069	977,5 6
607 2	10	2021	14934	1	167	SX184290 93TS	202110171005	1	3	24/10/2021 10:39	24/10/2021 12:00	Interna-Não programada-Meio ambiente-Vento	13800	5	7069	6,70
607 2	10	2021	14934	1	167	SX120861 63LD	202110171005	1	3	24/10/2021 10:39	24/10/2021 21:28	Interna-Não programada-Meio ambiente-Vento	13800	12	7069	129,7 6
607 2	10	2021	14934	1	167	SX184290 93TS	202110171005	1	3	24/10/2021 12:01	24/10/2021 14:55	Interna-Não programada-Meio ambiente-Vento	13800	3	7069	8,72
607 2	10	2021	14934	1	167	SX184250 90TS	202110171005	1	3	24/10/2021 12:01	24/10/2021 20:36	Interna-Não programada-Meio ambiente-Vento	13800	2	7069	17,20
607 2	10	2021	14934	1	407	JT120369 00	202110171134	1	3	24/10/2021 08:16	24/10/2021 10:54	Interna-Não programada-Meio ambiente-Vento	13800	93	7069	243,9 7
607 2	10	2021	14921	4	8	EU122609 41	202110171140	1	3	24/10/2021 08:17	24/10/2021 10:12	Interna-Não programada-Meio ambiente-Vento	13800	7	11745	13,32
607 2	10	2021	14926	1	10	AE103960 71	202110171227	1	3	24/10/2021 08:16	24/10/2021 11:57	Interna-Não programada-Meio ambiente-Descarga Atmosférica	13800	206	1865	757,9 1
607 2	10	2021	14893	1	243	98800018 55	202110171249	1	3	24/10/2021 08:35	25/10/2021 12:00	Interna-Não programada-Meio ambiente-Vento	220	1	5054	27,42
607 2	10	2021	15729	7	245	RV112491 19	202110171250	1	3	24/10/2021 08:35	24/10/2021 12:03	Interna-Não programada-Meio ambiente-Vento	220	143	14798	493,9 9
607 2	10	2021	14982	3	489	CN111635 84	202110171256	1	3	24/10/2021 08:36	24/10/2021 11:31	Interna-Não programada-Meio ambiente-Vento	220	119	35495	345,1 7
607 2	10	2021	15741	11	420	10032038 737	202110171260	1	3	24/10/2021 08:37	24/10/2021 09:56	Interna-Não programada-Meio ambiente-Vento	220	1	77540	1,31
607 2	10	2021	14912	1	104	JV110000 05	202110171261	1	3	24/10/2021 08:37	24/10/2021 10:39	Interna-Não programada-Meio ambiente-Vento	220	149	6704	300,6 5



607 2	10	2021	14879	2	210	10007099 469	202110171270	1	3	24/10/2021 08:39	24/10/2021 10:24	Interna-Não programada-Meio ambiente-Vento	220	1	28625	1,74
607 2	10	2021	14893	2	243	DJ132195 46	202110171280	1	3	24/10/2021 07:45	24/10/2021 18:34	Interna-Não programada-Meio ambiente-Descarga Atmosférica	13800	2620	5054	2831 7,83
607 2	10	2021	14893	2	243	DJ122416 71LD	202110171280	1	3	24/10/2021 07:45	24/10/2021 20:44	Interna-Não programada-Meio ambiente-Descarga Atmosférica	220	1	5054	12,98
607 2	10	2021	16489	4	32	CN113094 00	202110171293	1	3	24/10/2021 08:43	24/10/2021 11:39	Interna-Não programada-Meio ambiente-Vento	220	62	9986	181,2 5
607 2	10	2021	14893	31	243	DJ211662 69	202110171296	1	3	24/10/2021 08:43	25/10/2021 12:17	Interna-Não programada-Meio ambiente-Descarga Atmosférica	220	1	5054	27,55
607 2	10	2021	14968	1	368	33200051 18	202110171298	1	3	24/10/2021 08:44	25/10/2021 09:07	Interna-Não programada-Meio ambiente-Vento	220	1	10279	24,39
607 2	10	2021	15730	33	245	RV104022 39	202110171310	1	3	24/10/2021 08:45	24/10/2021 11:22	Interna-Não programada-Meio ambiente-Vento	34500	17	1271	44,71
607 2	10	2021	15730	33	245	RV122798 30LD	202110171310	1	3	24/10/2021 08:45	24/10/2021 12:20	Interna-Não programada-Meio ambiente-Vento	34500	2	1271	7,18
607 2	10	2021	15730	33	245	RV132798 31	202110171310	1	3	24/10/2021 08:45	24/10/2021 13:50	Interna-Não programada-Meio ambiente-Vento	34500	7	1271	35,57
607 2	10	2021	15730	33	245	RV123321 89LD	202110171310	1	3	24/10/2021 08:45	24/10/2021 14:51	Interna-Não programada-Meio ambiente-Vento	34500	5	1271	30,53
607 2	10	2021	14866	1	12	IN214032 21	202110171334	1	3	24/10/2021 08:49	24/10/2021 10:08	Interna-Não programada-Meio ambiente-Descarga Atmosférica	220	1	2463	1,31
607 2	10	2021	14910	3	55	GR110378 52	202110171335	1	3	24/10/2021 08:49	24/10/2021 10:07	Interna-Não programada-Meio ambiente-Vento	220	234	18850	301,1 5
607 2	10	2021	14974	31	166	SH211966 44	202110171345	1	3	24/10/2021 08:51	24/10/2021 11:30	Interna-Não programada-Meio ambiente-Descarga Atmosférica	220	1	2018	2,64
607 2	10	2021	14968	1	265	EA104251 22	202110171373	1	3	24/10/2021 08:52	24/10/2021 11:36	Interna-Não programada-Meio ambiente-Vento	13800	40	10279	109,7 2
607 2	10	2021	14968	1	265	EA104251 22	202110171373	1	3	24/10/2021 08:59	24/10/2021 11:36	Interna-Não programada-Meio ambiente-Vento	13800	7	10279	18,31
607 2	10	2021	14968	1	265	EA122632 86RE	202110171373	1	3	24/10/2021 08:59	24/10/2021 20:09	Interna-Não programada-Meio ambiente-Vento	220	1	10279	11,16
607 2	10	2021	14968	1	265	TD121944 26LD	202110171373	1	3	24/10/2021 08:59	25/10/2021 18:43	Interna-Não programada-Meio ambiente-Vento	13800	16	10279	539,5 9
607 2	10	2021	14968	1	265	EA104251 22	202110171373	1	3	24/10/2021 21:14	24/10/2021 21:59	Interna-Não programada-Meio ambiente-Vento	13800	48	10279	35,36
607 2	10	2021	14968	1	265	EA104251 22	202110171373	1	3	24/10/2021 23:51	25/10/2021 00:57	Interna-Não programada-Meio ambiente-Vento	13800	48	10279	52,37
607 2	10	2021	14956	35	261	MY10408 758	202110171374	1	3	24/10/2021 09:56	24/10/2021 18:32	Interna-Não programada-Meio ambiente-Descarga Atmosférica	34500	16	32092	137,7 6
607 2	10	2021	14956	35	261	MY10408 758	202110171374	1	3	24/10/2021 09:56	24/10/2021 20:57	Interna-Não programada-Meio ambiente-Descarga Atmosférica	34500	28	32092	308,5 2
607 2	10	2021	14956	35	261	MY10408 758	202110171374	1	3	24/10/2021 09:56	24/10/2021 22:57	Interna-Não programada-Meio ambiente-Descarga Atmosférica	34500	37	32092	481,8 0
607 2	10	2021	14956	35	261	MY10408 758	202110171374	1	3	24/10/2021 09:56	25/10/2021 16:34	Interna-Não programada-Meio ambiente-Descarga Atmosférica	220	1	32092	30,63
607 2	10	2021	14956	35	261	MY12324 392	202110171374	1	3	24/10/2021 09:56	25/10/2021 19:09	Interna-Não programada-Meio ambiente-Descarga Atmosférica	34500	3	32092	99,67
607 2	10	2021	14956	35	261	MY12324 737	202110171374	1	3	24/10/2021 09:56	25/10/2021 19:57	Interna-Não programada-Meio ambiente-Descarga Atmosférica	34500	4	32092	136,0 9
607 2	10	2021	14956	35	261	MY12278 372	202110171374	1	3	24/10/2021 09:56	25/10/2021 20:45	Interna-Não programada-Meio ambiente-Descarga Atmosférica	34500	3	32092	104,4 8
607 2	10	2021	14956	35	261	MY12324 739	202110171374	1	3	24/10/2021 09:56	25/10/2021 21:42	Interna-Não programada-Meio ambiente-Descarga Atmosférica	34500	2	32092	71,53
607 2	10	2021	14956	35	261	MY12278 373	202110171374	1	3	24/10/2021 09:56	25/10/2021 22:38	Interna-Não programada-Meio ambiente-Descarga Atmosférica	34500	5	32092	183,5 2
607 2	10	2021	14956	35	261	MY10408 758	202110171374	1	3	24/10/2021 09:56	25/10/2021 23:58	Interna-Não programada-Meio ambiente-Descarga Atmosférica	220	1	32092	38,03

607 2	10	2021	14956	35	261	MY10408 758	202110171374	1	3	24/10/2021 09:56	26/10/2021 00:41	Interna-Não programada-Meio ambiente-Descarga Atmosférica	220	1	32092	38,75
607 2	10	2021	14956	35	261	MY10408 758	202110171374	1	3	24/10/2021 09:56	26/10/2021 01:18	Interna-Não programada-Meio ambiente-Descarga Atmosférica	220	1	32092	39,37
607 2	10	2021	14956	35	261	MY10408 758	202110171374	1	3	24/10/2021 22:33	24/10/2021 22:44	Interna-Não programada-Meio ambiente-Descarga Atmosférica	34500	44	32092	8,08
607 2	10	2021	14956	35	261	MY10408 758	202110171374	1	3	25/10/2021 04:55	25/10/2021 04:59	Interna-Não programada-Meio ambiente-Descarga Atmosférica	34500	44	32092	2,96
607 2	10	2021	15727	3	322	10013923 810	202110171378	1	3	24/10/2021 08:56	24/10/2021 11:28	Interna-Não programada-Meio ambiente-Vento	220	1	12761	2,53
607 2	10	2021	14864	5	344	10009877 299	202110171379	1	3	24/10/2021 08:56	24/10/2021 10:51	Interna-Não programada-Meio ambiente-Vento	220	1	32182	1,93
607 2	10	2021	14984	1	331	21900007 93	202110171409	1	3	24/10/2021 09:02	24/10/2021 12:37	Interna-Não programada-Meio ambiente-Vento	220	1	42262	3,57
607 2	10	2021	15730	31	245	RV122490 20	202110171417	1	3	24/10/2021 08:49	24/10/2021 10:25	Interna-Não programada-Meio ambiente-Vento	34500	19	1271	30,35
607 2	10	2021	15730	31	245	RV213551 03	202110171425	1	3	24/10/2021 09:06	24/10/2021 11:28	Interna-Não programada-Meio ambiente-Vento	220	1	1271	2,36
607 2	10	2021	14968	2	113	SH123010 71	202110171426	1	3	24/10/2021 08:54	24/10/2021 13:40	Interna-Não programada-Meio ambiente-Vento	13800	11	10279	52,36
607 2	10	2021	14987	3	236	SV210875 16	202110171429	1	3	24/10/2021 09:06	24/10/2021 17:17	Interna-Não programada-Meio ambiente-Vento	220	1	17278	8,17
607 2	10	2021	14879	2	95	IJ1203112 4	202110171434	1	3	24/10/2021 09:07	24/10/2021 11:04	Interna-Não programada-Meio ambiente-Descarga Atmosférica	13800	2	28625	3,89
607 2	10	2021	14955	1	384	IT2126396 2	202110171438	1	3	24/10/2021 09:08	24/10/2021 13:51	Interna-Não programada-Meio ambiente-Vento	220	1	5645	4,72
607 2	10	2021	14857	18	240	GN111173 030	202110171443	1	3	24/10/2021 10:16	24/10/2021 10:49	Interna-Não programada-Meio ambiente-Vento	220	13	18556	7,15
607 2	10	2021	14968	2	305	TD164087 53	202110171456	1	3	24/10/2021 09:02	24/10/2021 09:06	Interna-Não programada-Meio ambiente-Descarga Atmosférica	34500	987	10279	66,90
607 2	10	2021	14968	2	265	CL164042 43	202110171456	1	3	24/10/2021 09:02	24/10/2021 09:20	Interna-Não programada-Meio ambiente-Descarga Atmosférica	34500	1634	10279	476,5 8
607 2	10	2021	14968	1	265	CL164024 41	202110171456	1	3	24/10/2021 09:02	24/10/2021 09:21	Interna-Não programada-Meio ambiente-Descarga Atmosférica	34500	82	10279	25,33
607 2	10	2021	14968	2	305	TD164182 55	202110171456	1	3	24/10/2021 09:02	24/10/2021 11:12	Interna-Não programada-Meio ambiente-Descarga Atmosférica	34500	382	10279	824,0 6
607 2	10	2021	14968	1	305	TD164077 84	202110171456	1	3	24/10/2021 09:02	24/10/2021 11:24	Interna-Não programada-Meio ambiente-Descarga Atmosférica	34500	542	10279	1275, 96
607 2	10	2021	14968	33	327	RT001404 18	202110171456	1	3	24/10/2021 09:02	24/10/2021 23:58	Interna-Não programada-Meio ambiente-Descarga Atmosférica	34500	93	10279	1387, 66
607 2	10	2021	14968	31	265	O3270434	202110171456	1	3	24/10/2021 09:02	24/10/2021 23:59	Interna-Não programada-Meio ambiente-Descarga Atmosférica	34500	7	10279	104,6 3
607 2	10	2021	14968	33	327	TD104298 72	202110171456	1	3	24/10/2021 09:02	24/10/2021 23:59	Interna-Não programada-Meio ambiente-Descarga Atmosférica	34500	6	10279	89,68
607 2	10	2021	14968	2	265	CL164077 90	202110171456	1	3	25/10/2021 00:59	25/10/2021 01:06	Interna-Não programada-Meio ambiente-Descarga Atmosférica	34500	1630	10279	200,5 8
607 2	10	2021	14968	1	265	CL164024 41	202110171456	1	3	25/10/2021 00:59	25/10/2021 01:07	Interna-Não programada-Meio ambiente-Descarga Atmosférica	34500	127	10279	16,58
607 2	10	2021	14974	33	166	SH104182 44	202110171457	1	3	24/10/2021 09:01	24/10/2021 17:22	Interna-Não programada-Meio ambiente-Vento	34500	8	2018	66,74
607 2	10	2021	14974	33	166	SH104182 44	202110171457	1	3	24/10/2021 09:01	25/10/2021 01:02	Interna-Não programada-Meio ambiente-Vento	34500	3	2018	48,06
607 2	10	2021	14974	33	166	O1660424	202110171457	1	3	24/10/2021 09:03	24/10/2021 11:28	Interna-Não programada-Meio ambiente-Vento	34500	11	2018	26,56
607 2	10	2021	14974	34	166	O1660424	202110171457	1	3	24/10/2021 09:03	24/10/2021 11:28	Interna-Não programada-Meio ambiente-Vento	220	1	2018	2,41
607 2	10	2021	14968	1	113	O3270424	202110171457	1	3	24/10/2021 09:34	24/10/2021 09:55	Interna-Não programada-Meio ambiente-Vento	34500	2537	10279	874,5 6

607 2	10	2021	14968	2	113	03270424	202110171457	1	3	24/10/2021 09:34	24/10/2021 09:55	Interna-Não programada-Meio ambiente-Vento	34500	1755	10279	604,9 9
607 2	10	2021	14964	3	156	03270424	202110171457	1	3	24/10/2021 09:34	24/10/2021 09:55	Interna-Não programada-Meio ambiente-Vento	34500	29	27081	10,00
607 2	10	2021	14968	1	265	03270424	202110171457	1	3	24/10/2021 09:34	24/10/2021 09:55	Interna-Não programada-Meio ambiente-Vento	34500	82	10279	28,27
607 2	10	2021	14968	2	265	03270424	202110171457	1	3	24/10/2021 09:34	24/10/2021 09:55	Interna-Não programada-Meio ambiente-Vento	34500	1634	10279	563,2 8
607 2	10	2021	14968	2	305	03270424	202110171457	1	3	24/10/2021 09:34	24/10/2021 09:55	Interna-Não programada-Meio ambiente-Vento	34500	963	10279	331,9 7
607 2	10	2021	14968	32	327	03270424	202110171457	1	3	24/10/2021 09:34	24/10/2021 09:55	Interna-Não programada-Meio ambiente-Vento	34500	9	10279	3,10
607 2	10	2021	14976	2	569	SU212884 22	202110171462	1	3	24/10/2021 09:12	24/10/2021 11:32	Interna-Não programada-Meio ambiente-Descarga Atmosférica	220	1	3259	2,33
607 2	10	2021	14964	3	156	Q1184290 91TS	202110171463	1	3	24/10/2021 09:12	24/10/2021 11:06	Interna-Não programada-Meio ambiente-Vento	13800	25	27081	47,13
607 2	10	2021	15741	16	420	13528919	202110171485	1	3	24/10/2021 09:16	24/10/2021 10:42	Interna-Não programada-Meio ambiente-Vento	220	1	77540	1,42
607 2	10	2021	14944	3	124	MR12000 150	202110171489	1	3	24/10/2021 09:16	24/10/2021 10:44	Interna-Não programada-Meio ambiente-Vento	13800	31	23787	45,11
607 2	10	2021	14966	11	57	14341300	202110171494	1	3	24/10/2021 09:18	24/10/2021 11:28	Interna-Não programada-Meio ambiente-Vento	220	1	31278	2,16
607 2	10	2021	14988	1	313	PK120905 53	202110171498	1	3	24/10/2021 09:18	24/10/2021 14:42	Interna-Não programada-Meio ambiente-Vento	13800	16	4248	86,24
607 2	10	2021	14982	4	489	76021513 3	202110171501	1	3	24/10/2021 09:19	24/10/2021 10:35	Interna-Não programada-Meio ambiente-Vento	220	1	35495	1,26
607 2	10	2021	14988	32	181	JV104005 89	202110171512	1	3	24/10/2021 09:12	24/10/2021 09:53	Interna-Não programada-Meio ambiente-Vento	34500	45	4248	31,14
607 2	10	2021	14988	32	181	VI133942 02	202110171512	1	3	24/10/2021 09:12	24/10/2021 11:41	Interna-Não programada-Meio ambiente-Vento	34500	487	4248	1214, 66
607 2	10	2021	14988	32	181	VI104296 37	202110171512	1	3	24/10/2021 09:12	25/10/2021 13:04	Interna-Não programada-Meio ambiente-Vento	34500	58	4248	1616, 88
607 2	10	2021	14988	32	181	VI104005 86	202110171512	1	3	24/10/2021 11:44	24/10/2021 12:55	Interna-Não programada-Meio ambiente-Vento	220	1	4248	1,19
607 2	10	2021	14988	2	497	VI132636 43	202110171512	1	3	24/10/2021 11:44	24/10/2021 14:19	Interna-Não programada-Meio ambiente-Vento	34500	47	4248	121,9 4
607 2	10	2021	14988	1	497	EA132826 47	202110171512	1	3	24/10/2021 11:44	24/10/2021 14:49	Interna-Não programada-Meio ambiente-Vento	34500	12	4248	37,08
607 2	10	2021	14988	32	181	VI132181 76	202110171512	1	3	24/10/2021 11:44	24/10/2021 23:17	Interna-Não programada-Meio ambiente-Vento	34500	41	4248	473,6 8
607 2	10	2021	14988	32	181	VI132181 76	202110171512	1	3	24/10/2021 11:44	25/10/2021 04:00	Interna-Não programada-Meio ambiente-Vento	34500	21	4248	341,8 5
607 2	10	2021	14988	32	181	VI132181 76	202110171512	1	3	24/10/2021 11:44	25/10/2021 04:22	Interna-Não programada-Meio ambiente-Vento	34500	14	4248	232,9 3
607 2	10	2021	14988	32	181	VI132181 76	202110171512	1	3	24/10/2021 11:44	25/10/2021 04:31	Interna-Não programada-Meio ambiente-Vento	34500	31	4248	520,3 0
607 2	10	2021	14988	32	181	VI104005 86	202110171512	1	3	24/10/2021 13:10	24/10/2021 14:00	Interna-Não programada-Meio ambiente-Vento	220	1	4248	0,83
607 2	10	2021	14988	32	181	VI104005 86	202110171512	1	3	24/10/2021 14:18	24/10/2021 20:42	Interna-Não programada-Meio ambiente-Vento	220	1	4248	6,40
607 2	10	2021	14988	1	313	VI164294 85	202110171512	1	3	24/10/2021 14:58	24/10/2021 16:09	Interna-Não programada-Meio ambiente-Vento	34500	169	4248	199,8 9
607 2	10	2021	14988	32	181	VI104005 85	202110171512	1	3	24/10/2021 14:58	24/10/2021 20:50	Interna-Não programada-Meio ambiente-Vento	34500	19	4248	111,3 1
607 2	10	2021	14988	32	181	01810426	202110171512	1	3	24/10/2021 15:00	24/10/2021 20:28	Interna-Não programada-Meio ambiente-Vento	220	1	4248	5,45
607 2	10	2021	14988	32	181	01810426	202110171512	1	3	24/10/2021 15:00	24/10/2021 20:35	Interna-Não programada-Meio ambiente-Vento	34500	3	4248	16,70

607 2	10	2021	14988	1	566	01810426	202110171512	1	3	24/10/2021 15:00	24/10/2021 20:35	Interna-Não programada-Meio ambiente-Vento	220	1	4248	5,57
607 2	10	2021	14988	32	181	01810426	202110171512	1	3	24/10/2021 15:00	24/10/2021 21:02	Interna-Não programada-Meio ambiente-Vento	34500	357	4248	2148,15
607 2	10	2021	14988	1	313	PK104116 12	202110171512	1	3	24/10/2021 21:03	24/10/2021 22:03	Interna-Não programada-Meio ambiente-Vento	34500	32	4248	32,40
607 2	10	2021	14988	32	181	VI104005 86	202110171512	1	3	24/10/2021 21:25	24/10/2021 21:32	Interna-Não programada-Meio ambiente-Vento	220	1	4248	0,12
607 2	10	2021	14988	1	313	VI164294 85	202110171512	1	3	24/10/2021 21:40	24/10/2021 22:03	Interna-Não programada-Meio ambiente-Vento	34500	115	4248	45,52
607 2	10	2021	14969	8	160	10015188 203	202110171514	1	3	24/10/2021 09:22	24/10/2021 12:08	Interna-Não programada-Meio ambiente-Vento	220	1	33652	2,76
607 2	10	2021	14968	31	327	CL1213845 73	202110171529	1	3	24/10/2021 09:24	25/10/2021 11:40	Interna-Não programada-Meio ambiente-Vento	220	1	10279	26,28
607 2	10	2021	14964	31	156	PC120000 86	202110171530	1	3	24/10/2021 09:24	24/10/2021 10:37	Interna-Não programada-Meio ambiente-Descarga Atmosférica	220	1	27081	1,21
607 2	10	2021	14926	2	432	AE213038 50	202110171534	1	3	24/10/2021 09:24	25/10/2021 09:05	Interna-Não programada-Meio ambiente-Vento	220	2	1865	47,34
607 2	10	2021	14964	1	231	10024609 798	202110171545	1	3	24/10/2021 09:27	24/10/2021 11:49	Interna-Não programada-Meio ambiente-Vento	220	1	27081	2,36
607 2	10	2021	15729	8	245	RV103961 99	202110171549	1	3	24/10/2021 09:24	24/10/2021 10:51	Interna-Não programada-Meio ambiente-Vento	13800	154	14798	223,30
607 2	10	2021	15729	8	245	RV103961 99	202110171549	1	3	24/10/2021 09:24	24/10/2021 12:26	Interna-Não programada-Meio ambiente-Vento	13800	17	14798	51,48
607 2	10	2021	15729	8	245	RV120001 68LD	202110171549	1	3	24/10/2021 09:24	24/10/2021 14:30	Interna-Não programada-Meio ambiente-Vento	220	1	14798	5,10
607 2	10	2021	15729	8	245	RV120226 03LD	202110171549	1	3	24/10/2021 09:24	24/10/2021 14:56	Interna-Não programada-Meio ambiente-Vento	13800	9	14798	49,67
607 2	10	2021	15729	8	245	RV120001 68LD	202110171549	1	3	24/10/2021 09:24	24/10/2021 15:38	Interna-Não programada-Meio ambiente-Vento	220	1	14798	6,23
607 2	10	2021	15729	8	245	RV120001 68LD	202110171549	1	3	24/10/2021 09:24	25/10/2021 15:35	Interna-Não programada-Meio ambiente-Vento	13800	21	14798	633,83
607 2	10	2021	15729	8	245	RV103961 99	202110171549	1	3	24/10/2021 13:13	24/10/2021 13:49	Interna-Não programada-Meio ambiente-Vento	13800	171	14798	102,41
607 2	10	2021	15729	8	245	RV120627 68LD	202110171549	1	3	24/10/2021 13:13	25/10/2021 15:35	Interna-Não programada-Meio ambiente-Vento	13800	2	14798	52,75
607 2	10	2021	15729	8	245	RV103961 99	202110171549	1	3	24/10/2021 20:20	24/10/2021 20:24	Interna-Não programada-Meio ambiente-Vento	13800	180	14798	13,70
607 2	10	2021	14879	35	27	CA123712 15	202110171551	1	3	24/10/2021 07:28	24/10/2021 10:31	Interna-Não programada-Meio ambiente-Vento	34500	23	28625	69,89
607 2	10	2021	16484	34	328	RV211917 79	202110171566	1	3	24/10/2021 09:31	24/10/2021 11:59	Interna-Não programada-Meio ambiente-Descarga Atmosférica	220	1	6507	2,46
607 2	10	2021	15727	1	322	10031413 160	202110171588	1	3	24/10/2021 09:36	24/10/2021 12:59	Interna-Não programada-Meio ambiente-Vento	220	1	12761	3,37
607 2	10	2021	14989	1	80	30021601	202110171589	1	3	24/10/2021 09:37	24/10/2021 12:14	Interna-Não programada-Meio ambiente-Vento	220	1	23781	2,61
607 2	10	2021	15727	3	322	BV110459 28	202110171591	1	3	24/10/2021 08:57	24/10/2021 12:59	Interna-Não programada-Meio ambiente-Descarga Atmosférica	220	119	12761	478,84
607 2	10	2021	14970	31	160	RV213017 60	202110171602	1	3	24/10/2021 09:39	24/10/2021 12:33	Interna-Não programada-Meio ambiente-Vento	220	1	36118	2,90
607 2	10	2021	14890	4	34	CT113161 26	202110171605	1	3	24/10/2021 09:39	24/10/2021 13:23	Interna-Não programada-Meio ambiente-Vento	220	95	46335	354,27
607 2	10	2021	16482	5	166	SH120001 98	202110171610	1	3	24/10/2021 09:40	24/10/2021 19:12	Interna-Não programada-Meio ambiente-Vento	13800	12	16525	114,36
607 2	10	2021	14934	30	103	JT121427 80	202110171644	1	3	24/10/2021 09:44	24/10/2021 12:49	Interna-Não programada-Meio ambiente-Descarga Atmosférica	220	1	7069	3,07
607 2	10	2021	15730	31	245	RV104014 37	202110171646	1	3	24/10/2021 09:42	24/10/2021 12:29	Interna-Não programada-Meio ambiente-Vento	34500	85	1271	237,01

607 2	10	2021	15730	31	245	RV104307 47	202110171646	1	3	24/10/2021 09:42	24/10/2021 23:32	Interna-Não programada-Meio ambiente-Vento	34500	18	1271	248,9 3
607 2	10	2021	15730	31	245	RV133806 71	202110171646	1	3	24/10/2021 19:18	24/10/2021 23:29	Interna-Não programada-Meio ambiente-Vento	34500	11	1271	46,04
607 2	10	2021	14970	4	160	RV210490 53	202110171656	1	3	24/10/2021 09:46	25/10/2021 08:50	Interna-Não programada-Meio ambiente-Vento	220	2	36118	46,11
607 2	10	2021	14921	33	8	00080434	202110171657	1	3	24/10/2021 09:44	24/10/2021 11:19	Interna-Não programada-Meio ambiente-Vento	34500	16	11745	25,16
607 2	10	2021	14921	33	8	00080434	202110171657	1	3	24/10/2021 09:44	24/10/2021 12:06	Interna-Não programada-Meio ambiente-Vento	34500	3	11745	7,07
607 2	10	2021	14921	33	8	00080434	202110171657	1	3	24/10/2021 09:44	24/10/2021 14:06	Interna-Não programada-Meio ambiente-Vento	34500	2	11745	8,72
607 2	10	2021	14921	33	8	00080434	202110171657	1	3	24/10/2021 09:44	26/10/2021 03:45	Interna-Não programada-Meio ambiente-Vento	34500	2	11745	84,03
607 2	10	2021	14921	33	8	00080434	202110171657	1	3	24/10/2021 14:49	24/10/2021 14:58	Interna-Não programada-Meio ambiente-Vento	34500	5	11745	0,75
607 2	10	2021	14921	33	8	00080434	202110171657	1	3	25/10/2021 11:17	25/10/2021 11:26	Interna-Não programada-Meio ambiente-Vento	34500	5	11745	0,72
607 2	10	2021	14969	5	160	10006966 835	202110171669	1	3	24/10/2021 09:49	25/10/2021 01:23	Interna-Não programada-Meio ambiente-Vento	220	1	33652	15,57
607 2	10	2021	16484	33	570	MV12267 614B	202110171684	1	3	24/10/2021 09:51	24/10/2021 20:23	Interna-Não programada-Meio ambiente-Descarga Atmosférica	34500	4	6507	42,12
607 2	10	2021	15745	7	103	JT213650 62	202110171688	1	3	24/10/2021 09:51	24/10/2021 13:00	Interna-Não programada-Meio ambiente-Vento	220	1	20387	3,15
607 2	10	2021	14921	2	8	EU120000 02	202110171689	1	3	24/10/2021 09:52	24/10/2021 17:05	Interna-Não programada-Meio ambiente-Vento	13800	7	11745	50,50
607 2	10	2021	14921	2	8	EU130286 40	202110171689	1	3	24/10/2021 14:44	24/10/2021 16:13	Interna-Não programada-Meio ambiente-Vento	13800	205	11745	304,6 0
607 2	10	2021	14876	1	23	BJ120001 49RE	202110171690	1	3	24/10/2021 09:43	24/10/2021 12:07	Interna-Não programada-Meio ambiente-Vento	13800	13	10240	31,07
607 2	10	2021	14921	31	8	EU120451 93LD	202110171700	1	3	24/10/2021 09:56	25/10/2021 13:49	Interna-Não programada-Meio ambiente-Vento	34500	27	11745	752,6 1
607 2	10	2021	14984	4	176	GN111192 028	202110171705	1	3	24/10/2021 09:57	24/10/2021 11:22	Interna-Não programada-Meio ambiente-Vento	220	42	42262	59,27
607 2	10	2021	16475	1	453	10033943 204	202110171711	1	3	24/10/2021 09:58	24/10/2021 11:34	Interna-Não programada-Meio ambiente-Vento	220	1	46816	1,60
607 2	10	2021	15748	4	188	OZ211149 20	202110171713	1	3	24/10/2021 09:58	24/10/2021 11:08	Interna-Não programada-Meio ambiente-Descarga Atmosférica	220	2	11644	2,32
607 2	10	2021	14913	2	73	GT122180 88	202110171739	1	3	24/10/2021 09:44	24/10/2021 13:59	Interna-Não programada-Meio ambiente-Vento	13800	199	15758	844,6 4
607 2	10	2021	14969	8	160	RV120985 95	202110171751	1	3	24/10/2021 09:23	24/10/2021 15:11	Interna-Não programada-Meio ambiente-Vento	13800	19	33652	110,0 5
607 2	10	2021	14968	2	305	10000120 390	202110171765	1	3	24/10/2021 10:07	25/10/2021 04:03	Interna-Não programada-Meio ambiente-Vento	220	1	10279	17,93
607 2	10	2021	14879	1	95	IM120969 40LD	202110171766	1	3	24/10/2021 10:07	24/10/2021 12:53	Interna-Não programada-Meio ambiente-Descarga Atmosférica	13800	7	28625	19,32
607 2	10	2021	14934	32	480	JT211659 97	202110171771	1	3	24/10/2021 10:08	24/10/2021 12:20	Interna-Não programada-Meio ambiente-Vento	220	1	7069	2,20
607 2	10	2021	15744	4	103	29017334 6	202110171774	1	3	24/10/2021 10:08	24/10/2021 13:30	Interna-Não programada-Meio ambiente-Vento	220	1	23926	3,37
607 2	10	2021	15730	32	245	RV122126 65	202110171778	1	3	24/10/2021 10:08	26/10/2021 00:47	Interna-Não programada-Meio ambiente-Vento	34500	61	1271	2357, 87
607 2	10	2021	15730	1	415	RV120345 96LD	202110171778	1	3	24/10/2021 20:34	26/10/2021 01:17	Interna-Não programada-Meio ambiente-Vento	34500	8	1271	229,6 7
607 2	10	2021	15730	32	245	RV122126 65	202110171778	1	3	26/10/2021 00:52	26/10/2021 00:58	Interna-Não programada-Meio ambiente-Vento	34500	61	1271	6,59
607 2	10	2021	14956	2	242	PW12232 111	202110171787	1	3	24/10/2021 10:09	24/10/2021 13:04	Interna-Não programada-Meio ambiente-Vento	13800	2	32092	5,81

607 2	10	2021	16478	1	332	CZ120267 04	202110171788	1	3	24/10/2021 10:09	24/10/2021 14:19	Interna-Não programada-Meio ambiente-Vento	13800	5	8600	20,83
607 2	10	2021	14931	3	98	IT1122233 0	202110171790	1	3	24/10/2021 10:10	24/10/2021 14:08	Interna-Não programada-Meio ambiente-Vento	220	107	19248	425,0 0
607 2	10	2021	14965	2	57	12025460	202110171796	1	3	24/10/2021 10:13	24/10/2021 12:10	Interna-Não programada-Meio ambiente-Vento	220	1	51287	1,95
607 2	10	2021	14942	5	233	GN12163 708	202110171808	1	3	24/10/2021 10:18	24/10/2021 11:12	Interna-Não programada-Meio ambiente-Vento	13800	319	51304	286,7 5
607 2	10	2021	14968	1	113	CL123060 22	202110171811	1	3	24/10/2021 10:18	25/10/2021 14:52	Interna-Não programada-Meio ambiente-Descarga Atmosférica	13800	3	10279	85,67
607 2	10	2021	14913	4	73	GT112738 51	202110171812	1	3	24/10/2021 09:36	24/10/2021 14:40	Interna-Não programada-Meio ambiente-Vento	220	38	15758	192,6 9
607 2	10	2021	14974	31	142	QI212404 21	202110171820	1	3	24/10/2021 10:20	24/10/2021 14:40	Interna-Não programada-Meio ambiente-Vento	220	1	2018	4,34
607 2	10	2021	16491	1	17	AI122897 64	202110171823	1	3	24/10/2021 10:20	24/10/2021 13:54	Interna-Não programada-Meio ambiente-Vento	13800	7	17301	24,92
607 2	10	2021	14984	5	176	TR111545 25	202110171829	1	3	24/10/2021 10:06	24/10/2021 11:52	Interna-Não programada-Meio ambiente-Descarga Atmosférica	220	119	42262	210,0 4
607 2	10	2021	14984	4	176	TR112281 23	202110171835	1	3	24/10/2021 10:22	24/10/2021 11:39	Interna-Não programada-Meio ambiente-Vento	220	11	42262	14,10
607 2	10	2021	14894	2	40	CB122581 75	202110171840	1	3	24/10/2021 10:22	24/10/2021 11:58	Interna-Não programada-Meio ambiente-Descarga Atmosférica	13800	44	18031	69,81
607 2	10	2021	14922	2	83	IP121904 93	202110171851	1	3	24/10/2021 10:26	24/10/2021 13:00	Interna-Não programada-Meio ambiente-Árvore ou Vegetação	220	1	10551	2,56
607 2	10	2021	14964	1	156	10033876 566	202110171859	1	3	24/10/2021 10:27	24/10/2021 15:08	Interna-Não programada-Meio ambiente-Vento	220	1	27081	4,68
607 2	10	2021	15737	10	59	15017620	202110171876	1	3	24/10/2021 10:30	24/10/2021 12:03	Interna-Não programada-Meio ambiente-Vento	220	1	14345	1,53
607 2	10	2021	14856	9	240	GN12000 533	202110171879	1	3	24/10/2021 10:31	24/10/2021 11:32	Interna-Não programada-Meio ambiente-Vento	13800	228	17766	231,6 7
607 2	10	2021	15740	1	420	AP104188 15	202110171889	1	3	24/10/2021 10:31	24/10/2021 14:32	Interna-Não programada-Meio ambiente-Vento	13800	1519	53745	6107, 65
607 2	10	2021	15741	9	420	AP110783 19	202110171894	1	3	24/10/2021 10:33	24/10/2021 13:37	Interna-Não programada-Meio ambiente-Descarga Atmosférica	220	24	77540	73,26
607 2	10	2021	14941	31	329	MP12239 999	202110171907	1	3	24/10/2021 10:36	24/10/2021 12:43	Interna-Não programada-Meio ambiente-Vento	34500	3	7415	6,31
607 2	10	2021	14964	31	156	QI211005 35	202110171908	1	3	24/10/2021 10:36	24/10/2021 12:27	Interna-Não programada-Meio ambiente-Vento	220	1	27081	1,85
607 2	10	2021	14879	1	29	CC110575 85	202110171919	1	3	24/10/2021 09:08	24/10/2021 15:12	Interna-Não programada-Meio ambiente-Vento	220	129	28625	781,6 3
607 2	10	2021	14938	32	105	RN122069 69	202110171928	1	3	24/10/2021 10:40	25/10/2021 15:39	Interna-Não programada-Meio ambiente-Vento	34500	3	13572	86,96
607 2	10	2021	14938	32	105	RN122069 69	202110171928	1	3	24/10/2021 12:32	25/10/2021 15:39	Interna-Não programada-Meio ambiente-Vento	220	1	13572	27,13
607 2	10	2021	14894	33	40	CB211720 25	202110171930	1	3	24/10/2021 10:40	24/10/2021 12:57	Interna-Não programada-Meio ambiente-Descarga Atmosférica	220	2	18031	4,55
607 2	10	2021	14889	2	359	CT211344 06	202110171932	1	3	24/10/2021 10:37	24/10/2021 13:28	Interna-Não programada-Meio ambiente-Vento	220	1	20406	2,84
607 2	10	2021	16485	31	576	PU121096 27RE	202110171943	1	3	24/10/2021 10:42	24/10/2021 15:33	Interna-Não programada-Meio ambiente-Vento	34500	19	5037	91,97
607 2	10	2021	14934	30	103	JT122447 70	202110171944	1	3	24/10/2021 08:35	24/10/2021 12:08	Interna-Não programada-Meio ambiente-Vento	34500	5	7069	17,74
607 2	10	2021	14879	2	370	IJ2107896 7	202110171946	1	3	24/10/2021 10:43	24/10/2021 14:17	Interna-Não programada-Meio ambiente-Descarga Atmosférica	220	1	28625	3,57
607 2	10	2021	14885	10	61	GN11454 574	202110171959	1	3	24/10/2021 10:45	24/10/2021 12:32	Interna-Não programada-Meio ambiente-Vento	220	147	34124	264,1 9
607 2	10	2021	14879	1	29	CAAA2102 4262	202110171960	1	3	24/10/2021 10:45	24/10/2021 20:03	Interna-Não programada-Meio ambiente-Vento	220	1	28625	9,29

607 2	10	2021	14889	2	476	CT212807 59	202110171963	1	3	24/10/2021 10:46	24/10/2021 13:09	Interna-Não programada-Meio ambiente-Vento	220	2	20406	4,76
607 2	10	2021	14968	2	113	TD213221 61	202110171966	1	3	24/10/2021 10:46	25/10/2021 02:46	Interna-Não programada-Meio ambiente-Vento	220	1	10279	15,99
607 2	10	2021	16487	3	63	10110082	202110171968	1	3	24/10/2021 10:47	25/10/2021 10:09	Interna-Não programada-Meio ambiente-Vento	220	1	41335	23,37
607 2	10	2021	15744	4	103	10008508 060	202110171979	1	3	24/10/2021 10:49	24/10/2021 13:08	Interna-Não programada-Meio ambiente-Vento	220	1	23926	2,31
607 2	10	2021	16493	1	338	LB120282 15	202110171983	1	3	24/10/2021 10:49	24/10/2021 16:21	Interna-Não programada-Meio ambiente-Descarga Atmosférica	13800	5	16165	27,60
607 2	10	2021	16482	1	577	SH210002 72	202110171984	1	3	24/10/2021 10:50	24/10/2021 22:54	Interna-Não programada-Meio ambiente-Descarga Atmosférica	220	2	16525	24,12
607 2	10	2021	14876	1	458	00230424	202110171995	1	3	24/10/2021 09:52	24/10/2021 12:42	Interna-Não programada-Meio ambiente-Vento	34500	129	10240	365,8 2
607 2	10	2021	14876	2	458	00230424	202110171995	1	3	24/10/2021 09:52	24/10/2021 13:57	Interna-Não programada-Meio ambiente-Vento	34500	70	10240	286,4 0
607 2	10	2021	14876	32	23	00230424	202110171995	1	3	24/10/2021 09:52	24/10/2021 14:22	Interna-Não programada-Meio ambiente-Vento	34500	19	10240	85,79
607 2	10	2021	14876	32	23	00230424	202110171995	1	3	24/10/2021 09:52	24/10/2021 21:34	Interna-Não programada-Meio ambiente-Vento	34500	19	10240	222,4 6
607 2	10	2021	14876	32	23	00230424	202110171995	1	3	24/10/2021 09:52	25/10/2021 10:16	Interna-Não programada-Meio ambiente-Vento	220	1	10240	24,41
607 2	10	2021	14876	32	23	00230424	202110171995	1	3	24/10/2021 09:52	25/10/2021 11:03	Interna-Não programada-Meio ambiente-Vento	34500	14	10240	352,6 4
607 2	10	2021	14876	32	23	00230424	202110171995	1	3	24/10/2021 23:58	25/10/2021 00:11	Interna-Não programada-Meio ambiente-Vento	34500	38	10240	8,03
607 2	10	2021	14885	8	61	10037548	202110171997	1	3	24/10/2021 10:53	24/10/2021 14:57	Interna-Não programada-Meio ambiente-Vento	220	1	34124	4,06
607 2	10	2021	14974	2	367	RV123845 84	202110172000	1	3	24/10/2021 09:19	24/10/2021 20:02	Interna-Não programada-Meio ambiente-Árvore ou Vegetação	13800	23	2018	246,3 9
607 2	10	2021	15748	31	584	10034222 241	202110172004	1	3	24/10/2021 10:55	24/10/2021 14:15	Interna-Não programada-Meio ambiente-Vento	220	1	11644	3,33
607 2	10	2021	14865	2	349	91001218 0	202110172013	1	3	24/10/2021 10:57	24/10/2021 14:47	Interna-Não programada-Meio ambiente-Vento	220	1	17422	3,83
607 2	10	2021	14933	1	102	70067648	202110172016	1	3	24/10/2021 10:58	24/10/2021 12:17	Interna-Não programada-Meio ambiente-Vento	220	1	19028	1,31
607 2	10	2021	14933	1	102	JA120001 17	202110172027	1	3	24/10/2021 11:02	24/10/2021 12:39	Interna-Não programada-Meio ambiente-Descarga Atmosférica	13800	3	19028	4,84
607 2	10	2021	15740	1	420	10032544 640	202110172029	1	3	24/10/2021 11:02	24/10/2021 13:17	Interna-Não programada-Meio ambiente-Vento	220	1	53745	2,24
607 2	10	2021	14877	1	387	ME21135 305	202110172033	1	3	24/10/2021 11:05	24/10/2021 17:42	Interna-Não programada-Meio ambiente-Vento	220	3	7280	19,83
607 2	10	2021	14890	2	34	CT123998 59	202110172041	1	3	24/10/2021 11:06	24/10/2021 20:21	Interna-Não programada-Meio ambiente-Vento	13800	13	46335	120,2 8
607 2	10	2021	14890	2	34	CT122666 79LD	202110172041	1	3	24/10/2021 15:06	24/10/2021 20:21	Interna-Não programada-Meio ambiente-Vento	13800	8	46335	42,12
607 2	10	2021	14951	31	137	PB123178 21	202110172045	1	3	24/10/2021 11:07	24/10/2021 15:51	Interna-Não programada-Meio ambiente-Vento	34500	94	15005	444,0 2
607 2	10	2021	14984	1	331	GC112768 64	202110172053	1	3	24/10/2021 11:08	24/10/2021 20:52	Interna-Não programada-Meio ambiente-Vento	220	1	42262	9,72
607 2	10	2021	14863	6	5	AN211348 15	202110172056	1	3	24/10/2021 11:09	24/10/2021 15:29	Interna-Não programada-Meio ambiente-Vento	220	2	91449	8,66
607 2	10	2021	16476	12	453	11366539	202110172060	1	3	24/10/2021 11:09	24/10/2021 13:33	Interna-Não programada-Meio ambiente-Vento	220	1	34492	2,39
607 2	10	2021	16484	32	570	RV122054 24	202110172074	1	3	24/10/2021 10:19	24/10/2021 14:15	Interna-Não programada-Meio ambiente-Descarga Atmosférica	34500	40	6507	157,3 4
607 2	10	2021	14953	1	19	JD123914 52	202110172083	1	3	24/10/2021 10:39	24/10/2021 16:45	Interna-Não programada-Meio ambiente-Vento	13800	9	20177	54,86



607 2	10	2021	14941	31	329	FC213449 12	202110172087	1	3	24/10/2021 11:15	24/10/2021 14:20	Interna-Não programada-Meio ambiente-Vento	220	1	7415	3,07
607 2	10	2021	14913	2	73	GT121909 15	202110172093	1	3	24/10/2021 10:21	24/10/2021 14:59	Interna-Não programada-Meio ambiente-Vento	13800	44	15758	203,6 5
607 2	10	2021	14904	34	283	FB212335 50	202110172103	1	3	24/10/2021 11:21	24/10/2021 18:15	Interna-Não programada-Meio ambiente-Vento	220	1	11431	6,90
607 2	10	2021	14962	1	151	PK212235 64	202110172104	1	3	24/10/2021 11:21	25/10/2021 08:07	Interna-Não programada-Meio ambiente-Vento	220	2	14960	41,51
607 2	10	2021	14988	1	181	VI110248 74	202110172123	1	3	24/10/2021 10:49	25/10/2021 00:24	Interna-Não programada-Meio ambiente-Vento	220	176	4248	2388, 52
607 2	10	2021	16487	4	63	GN11213 668	202110172124	1	3	24/10/2021 08:37	24/10/2021 15:02	Interna-Não programada-Meio ambiente-Vento	220	75	41335	481,1 5
607 2	10	2021	14953	4	330	PL123902 65	202110172130	1	3	24/10/2021 11:29	24/10/2021 13:37	Interna-Não programada-Meio ambiente-Vento	13800	5	20177	10,62
607 2	10	2021	14880	2	521	IT1112231 4	202110172134	1	3	24/10/2021 11:30	24/10/2021 21:11	Interna-Não programada-Meio ambiente-Vento	220	185	4981	1792, 24
607 2	10	2021	14921	2	169	RV212957 87	202110172136	1	3	24/10/2021 11:30	25/10/2021 13:39	Interna-Não programada-Meio ambiente-Vento	220	1	11745	26,13
607 2	10	2021	16478	1	466	GA164149 94	202110172143	1	3	24/10/2021 11:29	24/10/2021 16:28	Interna-Não programada-Meio ambiente-Vento	13800	12	8600	59,78
607 2	10	2021	16478	1	466	GA164149 94	202110172143	1	3	24/10/2021 11:29	24/10/2021 18:39	Interna-Não programada-Meio ambiente-Vento	13800	169	8600	1210, 18
607 2	10	2021	14909	10	585	10010084 540	202110172157	1	3	24/10/2021 11:35	24/10/2021 13:04	Interna-Não programada-Meio ambiente-Vento	220	1	47321	1,47
607 2	10	2021	14910	3	55	TR123935 70	202110172162	1	3	24/10/2021 11:36	24/10/2021 14:02	Interna-Não programada-Meio ambiente-Vento	13800	12	18850	29,17
607 2	10	2021	14865	2	128	NZ123988 40	202110172165	1	3	24/10/2021 11:36	24/10/2021 17:11	Interna-Não programada-Meio ambiente-Vento	13800	63	17422	350,7 9
607 2	10	2021	14921	32	8	JD123016 20	202110172167	1	3	24/10/2021 10:26	24/10/2021 14:36	Interna-Não programada-Meio ambiente-Descarga Atmosférica	34500	19	11745	78,95
607 2	10	2021	14953	2	488	PL120002 19	202110172168	1	3	24/10/2021 11:37	24/10/2021 19:54	Interna-Não programada-Meio ambiente-Árvore ou Vegetação	13800	13	20177	107,6 4
607 2	10	2021	14982	6	489	CN122466 63LD	202110172169	1	3	24/10/2021 10:08	24/10/2021 16:47	Interna-Não programada-Meio ambiente-Vento	13800	161	35495	1070, 69
607 2	10	2021	14879	1	29	CC110000 18	202110172180	1	3	24/10/2021 10:42	24/10/2021 14:22	Interna-Não programada-Meio ambiente-Vento	220	132	28625	483,6 7
607 2	10	2021	14972	3	162	10004103 783	202110172188	1	3	24/10/2021 11:41	24/10/2021 17:12	Interna-Não programada-Meio ambiente-Vento	220	1	2356	5,52
607 2	10	2021	14937	6	237	20254106	202110172189	1	3	24/10/2021 11:41	24/10/2021 13:27	Interna-Não programada-Meio ambiente-Vento	220	1	27656	1,75
607 2	10	2021	14921	1	169	BZ211890 17	202110172190	1	3	24/10/2021 11:41	25/10/2021 13:09	Interna-Não programada-Meio ambiente-Vento	220	3	11745	76,35
607 2	10	2021	15732	1	418	DE210791 10	202110172193	1	3	24/10/2021 11:43	24/10/2021 18:10	Interna-Não programada-Meio ambiente-Vento	220	2	15382	12,88
607 2	10	2021	14978	31	216	TL122655 01LD	202110172196	1	3	24/10/2021 11:09	24/10/2021 12:58	Interna-Não programada-Meio ambiente-Vento	34500	298	8616	540,3 7
607 2	10	2021	14982	1	489	CN110768 05	202110172204	1	3	24/10/2021 11:39	24/10/2021 13:33	Interna-Não programada-Meio ambiente-Árvore ou Vegetação	220	189	35495	356,6 3
607 2	10	2021	14953	2	19	11800202 52	202110172207	1	3	24/10/2021 11:45	24/10/2021 16:49	Interna-Não programada-Meio ambiente-Vento	220	1	20177	5,05
607 2	10	2021	14940	2	38	26800441 93	202110172216	1	3	24/10/2021 11:48	24/10/2021 22:42	Interna-Não programada-Meio ambiente-Vento	220	1	95622	10,90
607 2	10	2021	14940	1	38	10004820 663	202110172217	1	3	24/10/2021 11:48	24/10/2021 21:40	Interna-Não programada-Meio ambiente-Vento	220	1	95622	9,86
607 2	10	2021	14988	2	497	EA121604 83	202110172220	1	3	24/10/2021 11:44	24/10/2021 16:04	Interna-Não programada-Meio ambiente-Vento	220	1	4248	4,33
607 2	10	2021	14988	2	497	EA121604 83	202110172220	1	3	24/10/2021 11:48	24/10/2021 16:04	Interna-Não programada-Meio ambiente-Vento	220	1	4248	4,25



607 2	10	2021	14945	1	430	NAAA213 01643	202110172221	1	3	24/10/2021 11:48	24/10/2021 18:06	Interna-Não programada-Meio ambiente-Descarga Atmosférica	220	1	9866	6,29
607 2	10	2021	14921	31	8	EU120857 76	202110172226	1	3	24/10/2021 11:36	25/10/2021 12:28	Interna-Não programada-Meio ambiente-Vento	34500	6	11745	149,1 4
607 2	10	2021	16484	32	570	MV12249 172	202110172235	1	3	24/10/2021 11:50	24/10/2021 14:55	Interna-Não programada-Meio ambiente-Descarga Atmosférica	34500	4	6507	12,30
607 2	10	2021	14873	2	456	NQ12268 729	202110172237	1	3	24/10/2021 11:50	24/10/2021 23:57	Interna-Não programada-Meio ambiente-Descarga Atmosférica	13800	49	6164	593,0 4
607 2	10	2021	14971	1	421	12015759 7	202110172239	1	3	24/10/2021 11:51	24/10/2021 13:27	Interna-Não programada-Meio ambiente-Vento	220	1	52255	1,59
607 2	10	2021	14970	2	160	63023199 0	202110172240	1	3	24/10/2021 11:51	25/10/2021 10:39	Interna-Não programada-Meio ambiente-Vento	220	1	36118	22,79
607 2	10	2021	14984	2	176	TR120438 20	202110172242	1	3	24/10/2021 11:52	24/10/2021 13:23	Interna-Não programada-Meio ambiente-Descarga Atmosférica	13800	14	42262	21,23
607 2	10	2021	14969	7	160	63009427 5	202110172244	1	3	24/10/2021 11:52	25/10/2021 08:59	Interna-Não programada-Meio ambiente-Vento	220	1	33652	21,12
607 2	10	2021	14904	31	283	FB122564 42	202110172246	1	3	24/10/2021 11:49	24/10/2021 14:54	Interna-Não programada-Meio ambiente-Vento	34500	33	11431	101,4 8
607 2	10	2021	16479	1	386	28603060 49	202110172247	1	3	24/10/2021 11:52	24/10/2021 14:58	Interna-Não programada-Meio ambiente-Vento	220	1	50558	3,09
607 2	10	2021	16484	32	570	RV212007 45	202110172251	1	3	24/10/2021 11:53	24/10/2021 19:41	Interna-Não programada-Meio ambiente-Vento	220	1	6507	7,78
607 2	10	2021	14978	33	216	NQ21140 186	202110172253	1	3	24/10/2021 11:54	24/10/2021 18:23	Interna-Não programada-Meio ambiente-Descarga Atmosférica	220	1	8616	6,48
607 2	10	2021	16489	1	422	PJ121716 96	202110172254	1	3	24/10/2021 11:48	24/10/2021 18:17	Interna-Não programada-Meio ambiente-Vento	13800	6	9986	38,89
607 2	10	2021	14926	1	10	AE120000 46LD	202110172256	1	3	24/10/2021 12:19	24/10/2021 17:16	Interna-Não programada-Meio ambiente-Árvore ou Vegetação	13800	20	1865	99,18
607 2	10	2021	14926	1	10	AE164167 12	202110172256	1	3	24/10/2021 12:19	25/10/2021 00:50	Interna-Não programada-Meio ambiente-Árvore ou Vegetação	13800	22	1865	275,7 2
607 2	10	2021	14926	1	10	AE130416 36	202110172256	1	3	24/10/2021 12:19	25/10/2021 01:20	Interna-Não programada-Meio ambiente-Árvore ou Vegetação	13800	30	1865	390,6 7
607 2	10	2021	14926	1	10	AE103960 71	202110172256	1	3	24/10/2021 16:04	24/10/2021 16:16	Interna-Não programada-Meio ambiente-Árvore ou Vegetação	13800	129	1865	25,76
607 2	10	2021	14926	1	10	AE120000 46LD	202110172256	1	3	24/10/2021 16:04	24/10/2021 17:16	Interna-Não programada-Meio ambiente-Árvore ou Vegetação	13800	5	1865	6,01
607 2	10	2021	14926	1	10	AE103960 71	202110172256	1	3	24/10/2021 19:00	24/10/2021 19:46	Interna-Não programada-Meio ambiente-Árvore ou Vegetação	13800	129	1865	97,07
607 2	10	2021	14926	1	10	AE120000 46LD	202110172256	1	3	24/10/2021 19:00	24/10/2021 21:39	Interna-Não programada-Meio ambiente-Árvore ou Vegetação	13800	19	1865	50,09
607 2	10	2021	14926	1	10	AE132096 74	202110172256	1	3	24/10/2021 19:00	25/10/2021 01:34	Interna-Não programada-Meio ambiente-Árvore ou Vegetação	13800	3	1865	19,67
607 2	10	2021	14926	1	10	AE120000 46LD	202110172256	1	3	24/10/2021 19:00	25/10/2021 01:42	Interna-Não programada-Meio ambiente-Árvore ou Vegetação	13800	2	1865	13,39
607 2	10	2021	14926	1	10	AE103960 71	202110172256	1	3	24/10/2021 20:43	24/10/2021 20:58	Interna-Não programada-Meio ambiente-Árvore ou Vegetação	13800	129	1865	30,92
607 2	10	2021	14926	1	10	AE120000 46LD	202110172256	1	3	24/10/2021 21:45	25/10/2021 15:12	Interna-Não programada-Meio ambiente-Árvore ou Vegetação	13800	19	1865	331,6 0
607 2	10	2021	14926	1	10	AE103960 71	202110172256	1	3	24/10/2021 21:45	24/10/2021 21:52	Interna-Não programada-Meio ambiente-Árvore ou Vegetação	13800	129	1865	14,94
607 2	10	2021	14926	1	10	AE132096 72	202110172256	1	3	25/10/2021 15:14	25/10/2021 15:27	Interna-Não programada-Meio ambiente-Árvore ou Vegetação	13800	55	1865	12,02
607 2	10	2021	14953	2	19	JD211590 09	202110172258	1	3	24/10/2021 11:55	24/10/2021 23:07	Interna-Não programada-Meio ambiente-Vento	220	1	20177	11,20
607 2	10	2021	14987	2	360	OZ120949 57	202110172259	1	3	24/10/2021 10:49	24/10/2021 16:31	Interna-Não programada-Meio ambiente-Descarga Atmosférica	13800	37	17278	210,5 2
607 2	10	2021	14979	3	202	SL104007 89	202110172262	1	3	24/10/2021 11:53	25/10/2021 12:54	Interna-Não programada-Meio ambiente-Vento	13800	6	17196	150,1 4

607 2	10	2021	14979	3	202	SL120038 39	202110172262	1	3	24/10/2021 11:53	25/10/2021 12:58	Interna-Não programada-Meio ambiente-Vento	13800	27	17196	677,3 6
607 2	10	2021	14979	3	202	SL123937 12LD	202110172262	1	3	24/10/2021 11:53	25/10/2021 13:36	Interna-Não programada-Meio ambiente-Vento	13800	3	17196	77,17
607 2	10	2021	14979	3	202	A1120038 41	202110172262	1	3	24/10/2021 11:53	25/10/2021 13:40	Interna-Não programada-Meio ambiente-Vento	13800	7	17196	180,4 9
607 2	10	2021	14979	3	202	SL123888 76	202110172262	1	3	24/10/2021 11:53	25/10/2021 13:52	Interna-Não programada-Meio ambiente-Vento	13800	3	17196	77,93
607 2	10	2021	14979	3	202	A1120037 22	202110172262	1	3	24/10/2021 11:53	25/10/2021 13:56	Interna-Não programada-Meio ambiente-Vento	13800	3	17196	78,16
607 2	10	2021	14979	3	202	A1122063 35	202110172262	1	3	24/10/2021 11:53	25/10/2021 14:20	Interna-Não programada-Meio ambiente-Vento	13800	3	17196	79,34
607 2	10	2021	14979	3	202	MO12003 718	202110172262	1	3	24/10/2021 11:53	25/10/2021 14:27	Interna-Não programada-Meio ambiente-Vento	13800	8	17196	212,5 7
607 2	10	2021	14979	3	202	MO12003 717LD	202110172262	1	3	24/10/2021 11:53	25/10/2021 14:52	Interna-Não programada-Meio ambiente-Vento	13800	80	17196	2158, 31
607 2	10	2021	14934	32	480	JT123385 99	202110172267	1	3	24/10/2021 11:52	24/10/2021 14:46	Interna-Não programada-Meio ambiente-Vento	34500	2	7069	5,80
607 2	10	2021	16476	12	453	GN12345 424	202110172270	1	3	24/10/2021 14:53	24/10/2021 16:35	Interna-Não programada-Meio ambiente-Vento	13800	5	34492	8,52
607 2	10	2021	14902	1	49	FR104341 07	202110172271	1	3	24/10/2021 11:53	24/10/2021 13:25	Interna-Não programada-Meio ambiente-Vento	13800	247	5197	379,4 2
607 2	10	2021	14902	1	49	FR104341 07	202110172271	1	3	24/10/2021 11:53	24/10/2021 16:23	Interna-Não programada-Meio ambiente-Vento	13800	100	5197	450,1 9
607 2	10	2021	16485	3	576	FR104341 07	202110172271	1	3	24/10/2021 11:53	24/10/2021 16:23	Interna-Não programada-Meio ambiente-Vento	13800	25	5037	112,5 5
607 2	10	2021	15745	7	103	10030216 816	202110172272	1	3	24/10/2021 11:57	24/10/2021 16:05	Interna-Não programada-Meio ambiente-Vento	220	1	20387	4,13
607 2	10	2021	16489	4	32	CN110986 43	202110172276	1	3	24/10/2021 11:58	24/10/2021 18:12	Interna-Não programada-Meio ambiente-Vento	220	77	9986	479,9 7
607 2	10	2021	14961	32	325	PI121008 80	202110172279	1	3	24/10/2021 11:58	24/10/2021 12:46	Interna-Não programada-Meio ambiente-Vento	34500	106	40300	84,18
607 2	10	2021	15729	6	245	RV110001 14	202110172288	1	3	24/10/2021 11:59	25/10/2021 10:55	Interna-Não programada-Meio ambiente-Vento	220	62	14798	1421, 59
607 2	10	2021	14908	21	58	GN11189 664	202110172289	1	3	24/10/2021 11:59	24/10/2021 12:37	Interna-Não programada-Meio ambiente-Descarga Atmosférica	220	42	44049	26,30
607 2	10	2021	14969	8	160	10025088 317	202110172291	1	3	24/10/2021 12:00	25/10/2021 11:35	Interna-Não programada-Meio ambiente-Vento	220	1	33652	23,58
607 2	10	2021	15748	4	188	OZ120849 21LD	202110172292	1	3	24/10/2021 10:59	24/10/2021 13:19	Interna-Não programada-Meio ambiente-Descarga Atmosférica	13800	112	11644	259,5 3
607 2	10	2021	14856	9	240	GN11130 653	202110172297	1	3	24/10/2021 12:01	24/10/2021 12:13	Interna-Não programada-Meio ambiente-Vento	220	43	17766	8,61
607 2	10	2021	15748	33	148	OZ124025 51	202110172300	1	3	24/10/2021 12:02	24/10/2021 17:00	Interna-Não programada-Meio ambiente-Vento	34500	3	11644	14,86
607 2	10	2021	14896	2	524	SO123096 01	202110172312	1	3	24/10/2021 12:06	24/10/2021 16:38	Interna-Não programada-Meio ambiente-Vento	13800	4	4292	18,11
607 2	10	2021	16494	2	129	27500237 56	202110172314	1	3	24/10/2021 12:06	24/10/2021 14:23	Interna-Não programada-Meio ambiente-Vento	220	1	17220	2,27
607 2	10	2021	14904	32	283	JL2132505 4	202110172319	1	3	24/10/2021 12:07	25/10/2021 18:54	Interna-Não programada-Meio ambiente-Vento	220	1	11431	30,77
607 2	10	2021	15734	35	347	KR104133 45	202110172322	1	3	24/10/2021 12:03	24/10/2021 12:06	Interna-Não programada-Meio ambiente-Vento	34500	200	2494	10,67
607 2	10	2021	15734	35	347	KR104133 45	202110172322	1	3	24/10/2021 12:03	24/10/2021 15:30	Interna-Não programada-Meio ambiente-Vento	34500	29	2494	99,77
607 2	10	2021	15734	35	347	KR104133 45	202110172322	1	3	24/10/2021 12:03	24/10/2021 21:53	Interna-Não programada-Meio ambiente-Vento	34500	13	2494	127,8 2
607 2	10	2021	15734	35	347	KR134018 36	202110172322	1	3	24/10/2021 17:10	24/10/2021 21:47	Interna-Não programada-Meio ambiente-Vento	220	1	2494	4,62

607 2	10	2021	15734	35	347	KR134013 23	202110172322	1	3	24/10/2021 22:17	24/10/2021 22:27	Interna-Não programada-Meio ambiente-Vento	34500	13	2494	2,07
607 2	10	2021	14953	1	314	PL211584 60	202110172323	1	3	24/10/2021 12:08	24/10/2021 17:55	Interna-Não programada-Meio ambiente-Vento	220	2	20177	11,56
607 2	10	2021	16484	32	570	MV21365 432	202110172324	1	3	24/10/2021 12:08	24/10/2021 17:59	Interna-Não programada-Meio ambiente-Descarga Atmosférica	220	1	6507	5,84
607 2	10	2021	16478	2	350	68000252 2	202110172330	1	3	24/10/2021 12:09	24/10/2021 13:07	Interna-Não programada-Meio ambiente-Vento	220	1	8600	0,95
607 2	10	2021	15749	1	340	MQ21135 682	202110172334	1	3	24/10/2021 12:10	24/10/2021 18:21	Interna-Não programada-Meio ambiente-Descarga Atmosférica	220	2	14603	12,35
607 2	10	2021	15745	5	103	JT110363 20	202110172338	1	3	24/10/2021 10:40	24/10/2021 19:49	Interna-Não programada-Meio ambiente-Vento	220	154	20387	1408, 16
607 2	10	2021	14942	5	233	12542362	202110172342	1	3	24/10/2021 12:12	24/10/2021 18:42	Interna-Não programada-Meio ambiente-Vento	220	1	51304	6,49
607 2	10	2021	14961	1	190	29600564 81	202110172345	1	3	24/10/2021 12:12	24/10/2021 13:06	Interna-Não programada-Meio ambiente-Vento	220	1	40300	0,88
607 2	10	2021	14953	1	314	PP211180 47	202110172346	1	3	24/10/2021 12:13	24/10/2021 16:25	Interna-Não programada-Meio ambiente-Vento	220	1	20177	4,20
607 2	10	2021	16477	1	75	TR112462 78	202110172351	1	3	24/10/2021 12:13	24/10/2021 16:47	Interna-Não programada-Meio ambiente-Vento	220	22	7134	100,2 0
607 2	10	2021	14889	1	264	TH121276 98	202110172353	1	3	24/10/2021 12:14	24/10/2021 15:42	Interna-Não programada-Meio ambiente-Descarga Atmosférica	13800	3	20406	10,38
607 2	10	2021	14953	1	314	PL210000 57	202110172354	1	3	24/10/2021 12:14	24/10/2021 13:50	Interna-Não programada-Meio ambiente-Vento	220	1	20177	1,59
607 2	10	2021	15745	6	103	29015521 6	202110172355	1	3	24/10/2021 12:15	24/10/2021 19:11	Interna-Não programada-Meio ambiente-Vento	220	1	20387	6,95
607 2	10	2021	14930	1	282	FA123947 24	202110172360	1	3	24/10/2021 12:15	24/10/2021 15:10	Interna-Não programada-Meio ambiente-Vento	13800	28	53161	81,48
607 2	10	2021	14918	1	111	SI2130049 6	202110172361	1	3	24/10/2021 12:16	24/10/2021 15:56	Interna-Não programada-Meio ambiente-Vento	220	1	33253	3,66
607 2	10	2021	14984	32	176	01760424	202110172369	1	3	24/10/2021 12:09	24/10/2021 14:01	Interna-Não programada-Meio ambiente-Vento	34500	43	42262	80,09
607 2	10	2021	14984	1	331	01760424	202110172369	1	3	24/10/2021 12:09	24/10/2021 14:01	Interna-Não programada-Meio ambiente-Vento	34500	1350	42262	2514, 38
607 2	10	2021	14984	1	331	01760424	202110172369	1	3	24/10/2021 12:09	24/10/2021 14:01	Interna-Não programada-Meio ambiente-Vento	34500	551	42262	1026, 70
607 2	10	2021	14984	32	176	01760424	202110172369	1	3	24/10/2021 12:09	24/10/2021 14:53	Interna-Não programada-Meio ambiente-Vento	34500	77	42262	210,1 0
607 2	10	2021	14984	32	176	01760424	202110172369	1	3	24/10/2021 12:09	24/10/2021 15:53	Interna-Não programada-Meio ambiente-Vento	34500	15	42262	55,87
607 2	10	2021	14984	32	176	01760424	202110172369	1	3	24/10/2021 12:09	24/10/2021 16:04	Interna-Não programada-Meio ambiente-Vento	34500	10	42262	39,20
607 2	10	2021	14984	2	176	20273613	202110172369	1	3	24/10/2021 12:16	24/10/2021 16:20	Interna-Não programada-Meio ambiente-Vento	34500	9	42262	36,50
607 2	10	2021	14984	32	176	01760424	202110172369	1	3	24/10/2021 13:53	24/10/2021 14:53	Interna-Não programada-Meio ambiente-Vento	220	1	42262	1,01
607 2	10	2021	14969	5	160	RV111593 80	202110172375	1	3	24/10/2021 09:56	24/10/2021 15:43	Interna-Não programada-Meio ambiente-Vento	220	129	33652	744,8 0
607 2	10	2021	14980	2	171	10014449 925	202110172380	1	3	24/10/2021 12:20	24/10/2021 20:59	Interna-Não programada-Meio ambiente-Vento	220	1	13656	8,65
607 2	10	2021	15741	16	420	16257996	202110172386	1	3	24/10/2021 12:21	24/10/2021 20:01	Interna-Não programada-Meio ambiente-Vento	220	1	77540	7,65
607 2	10	2021	14910	3	55	TR120162 62	202110172387	1	3	24/10/2021 12:21	25/10/2021 18:23	Interna-Não programada-Meio ambiente-Árvore ou Vegetação	13800	34	18850	1020, 70
607 2	10	2021	14928	1	91	10002043 4	202110172388	1	3	24/10/2021 12:22	24/10/2021 17:29	Interna-Não programada-Meio ambiente-Vento	220	1	11818	5,11
607 2	10	2021	14982	4	489	CN123540 85	202110172395	1	3	24/10/2021 11:53	24/10/2021 14:06	Interna-Não programada-Meio ambiente-Vento	13800	245	35495	543,9 0

607 2	10	2021	14944	2	426	PJ123845 38	202110172398	1	3	24/10/2021 12:22	24/10/2021 13:10	Interna-Não programada-Meio ambiente-Descarga Atmosférica	13800	24	23787	18,83
607 2	10	2021	14953	1	314	PP213046 27	202110172400	1	3	24/10/2021 12:24	24/10/2021 15:16	Interna-Não programada-Meio ambiente-Vento	220	1	20177	2,85
607 2	10	2021	15739	11	62	12306447	202110172401	1	3	24/10/2021 12:25	24/10/2021 14:08	Interna-Não programada-Meio ambiente-Vento	220	1	47056	1,71
607 2	10	2021	14953	1	19	JD210545 39	202110172410	1	3	24/10/2021 12:26	24/10/2021 16:44	Interna-Não programada-Meio ambiente-Descarga Atmosférica	220	1	20177	4,29
607 2	10	2021	14926	31	10	00100414	202110172422	1	3	24/10/2021 12:24	24/10/2021 12:27	Interna-Não programada-Meio ambiente-Vento	34500	8	1865	0,48
607 2	10	2021	14926	1	432	00100414	202110172422	1	3	24/10/2021 12:24	24/10/2021 12:27	Interna-Não programada-Meio ambiente-Vento	34500	144	1865	8,56
607 2	10	2021	14926	2	432	00100414	202110172422	1	3	24/10/2021 12:24	24/10/2021 12:27	Interna-Não programada-Meio ambiente-Vento	34500	55	1865	3,27
607 2	10	2021	14877	1	387	ME21186 370	202110172423	1	3	24/10/2021 12:28	24/10/2021 17:21	Interna-Não programada-Meio ambiente-Vento	220	80	7280	390,0 0
607 2	10	2021	14953	4	138	PL210000 96	202110172436	1	3	24/10/2021 12:29	24/10/2021 18:38	Interna-Não programada-Meio ambiente-Descarga Atmosférica	220	1	20177	6,15
607 2	10	2021	14930	33	374	CW12218 489	202110172441	1	3	24/10/2021 12:29	24/10/2021 17:54	Interna-Não programada-Meio ambiente-Descarga Atmosférica	34500	9	53161	48,68
607 2	10	2021	14956	2	242	MY21374 598	202110172451	1	3	24/10/2021 12:30	24/10/2021 14:36	Interna-Não programada-Meio ambiente-Vento	220	1	32092	2,10
607 2	10	2021	16476	10	453	GN11161 888	202110172453	1	3	24/10/2021 12:30	24/10/2021 15:21	Interna-Não programada-Meio ambiente-Árvore ou Vegetação	220	71	34492	201,7 6
607 2	10	2021	14861	1	345	BG122544 74LD	202110172459	1	3	24/10/2021 12:30	24/10/2021 17:43	Interna-Não programada-Meio ambiente-Vento	13800	104	4949	542,5 6
607 2	10	2021	14902	3	49	SL104611 02	202110172461	1	3	24/10/2021 12:14	24/10/2021 21:46	Interna-Não programada-Meio ambiente-Árvore ou Vegetação	13800	17	5197	161,8 7
607 2	10	2021	14902	3	49	SL321256 48	202110172461	1	3	24/10/2021 12:14	24/10/2021 22:06	Interna-Não programada-Meio ambiente-Árvore ou Vegetação	13800	6	5197	59,16
607 2	10	2021	14902	3	49	SL104611 02	202110172461	1	3	24/10/2021 12:14	24/10/2021 22:17	Interna-Não programada-Meio ambiente-Árvore ou Vegetação	13800	149	5197	1496, 08
607 2	10	2021	14902	3	49	SL321256 43LD	202110172461	1	3	24/10/2021 12:14	24/10/2021 22:31	Interna-Não programada-Meio ambiente-Árvore ou Vegetação	13800	14	5197	143,9 3
607 2	10	2021	15748	1	188	OZ211998 97	202110172466	1	3	24/10/2021 12:31	24/10/2021 19:33	Interna-Não programada-Meio ambiente-Vento	220	1	11644	7,03
607 2	10	2021	14984	1	331	TR110576 56	202110172472	1	3	24/10/2021 12:09	24/10/2021 19:47	Interna-Não programada-Meio ambiente-Árvore ou Vegetação	34500	54	42262	411,4 8
607 2	10	2021	14962	1	151	PK210459 58	202110172479	1	3	24/10/2021 12:32	25/10/2021 08:31	Interna-Não programada-Meio ambiente-Vento	220	1	14960	19,98
607 2	10	2021	15738	6	62	GN12135 071	202110172485	1	3	24/10/2021 12:33	25/10/2021 23:55	Interna-Não programada-Meio ambiente-Árvore ou Vegetação	13800	22	38310	778,2 4
607 2	10	2021	14973	31	163	IW122342 16	202110172488	1	3	24/10/2021 12:33	24/10/2021 19:04	Interna-Não programada-Meio ambiente-Vento	34500	4	11878	26,05
607 2	10	2021	16474	14	61	10257901	202110172489	1	3	24/10/2021 12:33	24/10/2021 15:55	Interna-Não programada-Meio ambiente-Vento	220	1	17724	3,36
607 2	10	2021	14979	3	202	SL113492 88	202110172492	1	3	24/10/2021 12:33	24/10/2021 21:02	Interna-Não programada-Meio ambiente-Vento	220	62	17196	525,3 6
607 2	10	2021	14864	4	344	AP110049 16	202110172500	1	3	24/10/2021 12:28	24/10/2021 19:09	Interna-Não programada-Meio ambiente-Descarga Atmosférica	13800	151	32182	1007, 67
607 2	10	2021	14864	4	344	AP121666 03	202110172500	1	3	24/10/2021 19:08	24/10/2021 19:16	Interna-Não programada-Meio ambiente-Descarga Atmosférica	13800	125	32182	16,84
607 2	10	2021	16483	1	84	CI123915 95	202110172513	1	3	24/10/2021 12:27	24/10/2021 15:56	Interna-Não programada-Meio ambiente-Vento	13800	287	7376	997,4 8
607 2	10	2021	16483	1	84	CI112987 77	202110172513	1	3	24/10/2021 12:27	24/10/2021 20:50	Interna-Não programada-Meio ambiente-Vento	13800	69	7376	578,3 7
607 2	10	2021	15741	11	420	AP110407 54	202110172517	1	3	24/10/2021 12:30	24/10/2021 16:26	Interna-Não programada-Meio ambiente-Árvore ou Vegetação	220	149	77540	587,6 4

607 2	10	2021	14946	30	132	10018501 204	202110172528	1	3	24/10/2021 12:36	24/10/2021 14:00	Interna-Não programada-Meio ambiente-Vento	220	1	10639	1,39
607 2	10	2021	14964	31	156	QI213144 10	202110172538	1	3	24/10/2021 12:36	24/10/2021 21:43	Interna-Não programada-Meio ambiente-Vento	220	1	27081	9,10
607 2	10	2021	14908	12	58	GN12000 109	202110172539	1	3	24/10/2021 12:28	24/10/2021 14:08	Interna-Não programada-Meio ambiente-Vento	13800	71	44049	117,9 0
607 2	10	2021	14908	12	58	GN11001 595	202110172539	1	3	24/10/2021 12:28	24/10/2021 14:30	Interna-Não programada-Meio ambiente-Vento	13800	114	44049	230,1 2
607 2	10	2021	14956	2	581	MY10348 882	202110172547	1	3	24/10/2021 12:35	25/10/2021 14:10	Interna-Não programada-Meio ambiente-Vento	13800	423	32092	1082 0,81
607 2	10	2021	14956	2	581	MY16422 902	202110172547	1	3	24/10/2021 14:12	24/10/2021 15:34	Interna-Não programada-Meio ambiente-Vento	13800	145	32092	199,9 0
607 2	10	2021	14956	2	581	MY16422 902	202110172547	1	3	24/10/2021 16:08	24/10/2021 20:48	Interna-Não programada-Meio ambiente-Vento	13800	145	32092	677,1 5
607 2	10	2021	14956	2	581	MY13348 958	202110172547	1	3	25/10/2021 08:15	25/10/2021 14:08	Interna-Não programada-Meio ambiente-Vento	13800	2	32092	11,78
607 2	10	2021	14942	4	233	GN12310 230	202110172550	1	3	24/10/2021 12:38	24/10/2021 16:42	Interna-Não programada-Meio ambiente-Árvore ou Vegetação	13800	5	51304	20,27
607 2	10	2021	14855	1	240	GN12001 859	202110172553	1	3	24/10/2021 12:38	24/10/2021 14:16	Interna-Não programada-Meio ambiente-Vento	13800	297	22460	480,7 3
607 2	10	2021	16474	14	61	GN10420 151	202110172559	1	3	24/10/2021 12:36	24/10/2021 17:05	Interna-Não programada-Meio ambiente-Vento	13800	1036	17724	4638, 11
607 2	10	2021	15739	7	62	13991371	202110172561	1	3	24/10/2021 12:39	24/10/2021 16:22	Interna-Não programada-Meio ambiente-Vento	220	1	47056	3,72
607 2	10	2021	14879	1	440	IM210876 81	202110172567	1	3	24/10/2021 12:39	24/10/2021 16:10	Interna-Não programada-Meio ambiente-Descarga Atmosférica	220	1	28625	3,51
607 2	10	2021	15729	7	245	10000702 712	202110172571	1	3	24/10/2021 12:40	24/10/2021 14:02	Interna-Não programada-Meio ambiente-Vento	220	1	14798	1,36
607 2	10	2021	14872	14	60	GN16403 885	202110172582	1	3	24/10/2021 12:24	24/10/2021 12:34	Interna-Não programada-Meio ambiente-Vento	13800	850	40511	129,1 5
607 2	10	2021	14872	14	60	GN16403 885	202110172582	1	3	24/10/2021 12:24	24/10/2021 12:34	Interna-Não programada-Meio ambiente-Vento	13800	180	40511	29,45
607 2	10	2021	14872	14	60	GN16403 885	202110172582	1	3	24/10/2021 12:24	24/10/2021 12:35	Interna-Não programada-Meio ambiente-Vento	13800	3301	40511	558,4 2
607 2	10	2021	14872	14	60	GN16420 281	202110172582	1	3	24/10/2021 12:24	24/10/2021 12:36	Interna-Não programada-Meio ambiente-Vento	13800	2017	40511	370,9 0
607 2	10	2021	14872	14	60	GN16426 106	202110172582	1	3	24/10/2021 12:25	24/10/2021 12:31	Interna-Não programada-Meio ambiente-Vento	13800	2658	40511	284,2 6
607 2	10	2021	14984	4	176	TR112413 44	202110172586	1	3	24/10/2021 12:40	24/10/2021 18:48	Interna-Não programada-Meio ambiente-Vento	220	146	42262	894,0 9
607 2	10	2021	14877	31	270	RN210616 80	202110172589	1	3	24/10/2021 12:41	24/10/2021 13:59	Interna-Não programada-Meio ambiente-Vento	220	1	7280	1,30
607 2	10	2021	14879	1	27	00270214	202110172592	1	3	24/10/2021 12:24	24/10/2021 15:03	Interna-Não programada-Meio ambiente-Vento	13800	23	28625	60,91
607 2	10	2021	14879	1	27	CA132192 32	202110172592	1	3	24/10/2021 12:24	25/10/2021 01:28	Interna-Não programada-Meio ambiente-Vento	13800	73	28625	953,2 0
607 2	10	2021	14865	2	307	KB104068 61	202110172608	1	3	24/10/2021 12:41	24/10/2021 20:42	Interna-Não programada-Meio ambiente-Vento	13800	2	17422	16,04
607 2	10	2021	14865	2	307	AC123085 55LD	202110172608	1	3	24/10/2021 12:41	24/10/2021 20:56	Interna-Não programada-Meio ambiente-Vento	13800	42	17422	347,0 8
607 2	10	2021	14865	2	307	AC133125 94	202110172608	1	3	24/10/2021 12:41	24/10/2021 21:30	Interna-Não programada-Meio ambiente-Vento	13800	54	17422	476,6 9
607 2	10	2021	14933	1	102	JAAA2120 5487	202110172610	1	3	24/10/2021 12:42	24/10/2021 19:47	Interna-Não programada-Meio ambiente-Vento	220	1	19028	7,07
607 2	10	2021	14885	7	61	GN12001 664	202110172612	1	3	24/10/2021 12:28	24/10/2021 14:19	Interna-Não programada-Meio ambiente-Vento	13800	187	34124	345,9 5
607 2	10	2021	14966	10	57	00572204	202110172626	1	3	24/10/2021 12:31	24/10/2021 12:35	Interna-Não programada-Meio ambiente-Vento	13800	2562	31278	148,7 4

607 2	10	2021	14966	10	57	00572204	202110172626	1	3	24/10/2021 12:31	24/10/2021 12:38	Interna-Não programada-Meio ambiente-Vento	13800	1314	31278	135,4 2
607 2	10	2021	14966	10	57	00572204	202110172626	1	3	24/10/2021 12:31	24/10/2021 15:05	Interna-Não programada-Meio ambiente-Vento	13800	379	31278	969,6 1
607 2	10	2021	14896	1	44	BC213006 56	202110172637	1	3	24/10/2021 12:45	24/10/2021 15:00	Interna-Não programada-Meio ambiente-Descarga Atmosférica	220	1	4292	2,25
607 2	10	2021	14902	4	49	FR110761 25	202110172641	1	3	24/10/2021 12:33	24/10/2021 17:17	Interna-Não programada-Meio ambiente-Vento	220	20	5197	94,66
607 2	10	2021	14942	6	233	13891066	202110172644	1	3	24/10/2021 12:45	25/10/2021 08:41	Interna-Não programada-Meio ambiente-Vento	220	1	51304	19,92
607 2	10	2021	15751	14	59	GN11002 642	202110172646	1	3	24/10/2021 12:38	24/10/2021 23:30	Interna-Não programada-Meio ambiente-Vento	220	62	20682	673,2 0
607 2	10	2021	15738	3	62	GN11001 459	202110172653	1	3	24/10/2021 12:28	24/10/2021 18:28	Interna-Não programada-Meio ambiente-Vento	220	168	38310	1005, 39
607 2	10	2021	16490	3	59	GN12326 216	202110172664	1	3	24/10/2021 12:39	24/10/2021 17:51	Interna-Não programada-Meio ambiente-Árvore ou Vegetação	13800	253	23890	1313, 21
607 2	10	2021	14940	2	38	DH111288 86	202110172666	1	3	24/10/2021 12:22	24/10/2021 13:27	Interna-Não programada-Meio ambiente-Árvore ou Vegetação	220	43	95622	45,97
607 2	10	2021	15738	1	62	GN11002 133	202110172672	1	3	24/10/2021 12:36	24/10/2021 16:41	Interna-Não programada-Meio ambiente-Vento	220	32	38310	130,2 0
607 2	10	2021	14942	7	233	GN11220 950	202110172676	1	3	24/10/2021 12:42	25/10/2021 12:13	Interna-Não programada-Meio ambiente-Árvore ou Vegetação	220	132	51304	3104, 68
607 2	10	2021	14942	7	233	GN11220 954	202110172676	1	3	25/10/2021 09:17	25/10/2021 12:13	Interna-Não programada-Meio ambiente-Árvore ou Vegetação	220	117	51304	344,5 0
607 2	10	2021	14942	12	233	10004515 488	202110172680	1	3	24/10/2021 12:49	25/10/2021 09:41	Interna-Não programada-Meio ambiente-Vento	220	1	51304	20,86
607 2	10	2021	14925	1	88	GS123000 42	202110172681	1	3	24/10/2021 11:16	25/10/2021 00:34	Interna-Não programada-Meio ambiente-Descarga Atmosférica	13800	15	18387	199,3 5
607 2	10	2021	16488	1	61	GN11000 975	202110172690	1	3	24/10/2021 12:49	24/10/2021 17:45	Interna-Não programada-Meio ambiente-Vento	220	71	38822	349,3 6
607 2	10	2021	14911	31	71	FC212743 88	202110172691	1	3	24/10/2021 12:49	24/10/2021 17:09	Interna-Não programada-Meio ambiente-Vento	220	1	14728	4,32
607 2	10	2021	15749	35	173	GF120514 06	202110172697	1	3	24/10/2021 12:50	24/10/2021 17:50	Interna-Não programada-Meio ambiente-Vento	34500	15	14603	74,86
607 2	10	2021	14907	25	58	GN11000 306	202110172698	1	3	24/10/2021 12:44	24/10/2021 16:34	Interna-Não programada-Meio ambiente-Descarga Atmosférica	220	48	44418	183,4 8
607 2	10	2021	14988	1	181	10005776 595	202110172703	1	3	24/10/2021 12:51	24/10/2021 23:52	Interna-Não programada-Meio ambiente-Vento	220	1	4248	11,01
607 2	10	2021	16490	3	59	GN11000 854	202110172711	1	3	24/10/2021 12:41	24/10/2021 21:43	Interna-Não programada-Meio ambiente-Vento	220	128	23890	1154, 24
607 2	10	2021	16494	31	583	TI2136197 3	202110172724	1	3	24/10/2021 12:53	25/10/2021 13:04	Interna-Não programada-Meio ambiente-Vento	220	1	17220	24,18
607 2	10	2021	14924	1	355	TQ110000 30	202110172725	1	3	24/10/2021 12:53	24/10/2021 17:29	Interna-Não programada-Meio ambiente-Árvore ou Vegetação	220	94	9944	432,0 6
607 2	10	2021	14872	13	60	GN11101 767	202110172729	1	3	24/10/2021 12:36	24/10/2021 17:46	Interna-Não programada-Meio ambiente-Vento	220	167	40511	862,7 9
607 2	10	2021	15732	1	390	SW11363 201	202110172735	1	3	24/10/2021 12:54	24/10/2021 18:00	Interna-Não programada-Meio ambiente-Vento	220	55	15382	280,3 2
607 2	10	2021	14921	1	169	42700004 06	202110172747	1	3	24/10/2021 12:55	25/10/2021 17:50	Interna-Não programada-Meio ambiente-Vento	220	1	11745	28,91
607 2	10	2021	15727	1	322	BV111699 05	202110172748	1	3	24/10/2021 12:55	24/10/2021 13:55	Interna-Não programada-Meio ambiente-Vento	220	18	12761	17,93
607 2	10	2021	15741	16	420	AP120551 93	202110172751	1	3	24/10/2021 12:31	24/10/2021 14:26	Interna-Não programada-Meio ambiente-Vento	13800	351	77540	674,6 0
607 2	10	2021	15741	16	420	AP111937 36	202110172751	1	3	24/10/2021 12:31	24/10/2021 16:48	Interna-Não programada-Meio ambiente-Vento	13800	101	77540	434,1 6
607 2	10	2021	14970	4	160	RV210003 00	202110172752	1	3	24/10/2021 12:55	24/10/2021 23:50	Interna-Não programada-Meio ambiente-Descarga Atmosférica	220	1	36118	10,91

607 2	10	2021	14989	1	80	IN110122 38	202110172755	1	3	24/10/2021 12:55	24/10/2021 17:27	Interna-Não programada-Meio ambiente-Vento	220	121	23781	546,6 8
607 2	10	2021	16475	2	453	GN11161 849	202110172758	1	3	24/10/2021 12:29	24/10/2021 21:35	Interna-Não programada-Meio ambiente-Vento	220	125	46816	1137, 47
607 2	10	2021	15728	32	322	BV121670 14	202110172769	1	3	24/10/2021 12:58	24/10/2021 14:37	Interna-Não programada-Meio ambiente-Descarga Atmosférica	34500	3	2439	4,92
607 2	10	2021	14953	31	330	PL121697 88	202110172774	1	3	24/10/2021 12:56	24/10/2021 14:01	Interna-Não programada-Meio ambiente-Descarga Atmosférica	34500	10	20177	10,69
607 2	10	2021	14865	2	128	AV121110 08	202110172782	1	3	24/10/2021 12:59	24/10/2021 21:22	Interna-Não programada-Meio ambiente-Vento	220	1	17422	8,37
607 2	10	2021	15738	1	62	GN11198 416	202110172788	1	3	24/10/2021 12:25	24/10/2021 19:42	Interna-Não programada-Meio ambiente-Vento	220	86	38310	625,9 6
607 2	10	2021	14963	33	152	MX12187 848	202110172790	1	3	24/10/2021 13:00	24/10/2021 17:18	Interna-Não programada-Meio ambiente-Descarga Atmosférica	34500	17	27095	72,97
607 2	10	2021	14870	2	60	10006654 531	202110172801	1	3	24/10/2021 13:01	24/10/2021 14:51	Interna-Não programada-Meio ambiente-Vento	220	1	38398	1,83
607 2	10	2021	14864	5	344	10022802 744	202110172810	1	3	24/10/2021 13:01	24/10/2021 18:21	Interna-Não programada-Meio ambiente-Vento	220	1	32182	5,32
607 2	10	2021	14908	21	58	GN11002 706	202110172821	1	3	24/10/2021 12:53	24/10/2021 21:25	Interna-Não programada-Meio ambiente-Vento	220	76	44049	648,1 3
607 2	10	2021	14953	1	488	PL122064 30	202110172827	1	3	24/10/2021 11:56	24/10/2021 22:03	Interna-Não programada-Meio ambiente-Descarga Atmosférica	13800	14	20177	141,6 1
607 2	10	2021	14933	1	102	JAAA2115 7780	202110172834	1	3	24/10/2021 13:04	24/10/2021 14:38	Interna-Não programada-Meio ambiente-Descarga Atmosférica	220	1	19028	1,57
607 2	10	2021	16476	7	453	GN12149 558	202110172840	1	3	24/10/2021 12:58	24/10/2021 14:16	Interna-Não programada-Meio ambiente-Vento	13800	569	34492	739,3 8
607 2	10	2021	14942	5	233	GN11193 162	202110172845	1	3	24/10/2021 12:49	24/10/2021 16:16	Interna-Não programada-Meio ambiente-Vento	220	154	51304	531,2 6
607 2	10	2021	15737	9	59	GN11034 288	202110172849	1	3	24/10/2021 12:46	25/10/2021 03:08	Interna-Não programada-Meio ambiente-Vento	220	101	14345	1450, 75
607 2	10	2021	15738	1	62	GN11075 025	202110172862	1	3	24/10/2021 13:06	25/10/2021 11:14	Interna-Não programada-Meio ambiente-Vento	220	34	38310	752,0 9
607 2	10	2021	14956	4	581	MY21360 721	202110172883	1	3	24/10/2021 13:09	24/10/2021 18:14	Interna-Não programada-Meio ambiente-Vento	220	1	32092	5,07
607 2	10	2021	14965	3	57	AP122001 91	202110172886	1	3	24/10/2021 12:58	24/10/2021 15:16	Interna-Não programada-Meio ambiente-Árvore ou Vegetação	13800	665	51287	1522, 30
607 2	10	2021	14953	4	138	PL120001 04	202110172891	1	3	24/10/2021 12:49	24/10/2021 18:27	Interna-Não programada-Meio ambiente-Vento	13800	12	20177	67,64
607 2	10	2021	16491	1	342	MD12057 741	202110172894	1	3	24/10/2021 13:10	24/10/2021 16:03	Interna-Não programada-Meio ambiente-Descarga Atmosférica	13800	10	17301	28,73
607 2	10	2021	16483	2	375	AL122632 24	202110172895	1	3	24/10/2021 10:43	24/10/2021 16:40	Interna-Não programada-Meio ambiente-Vento	13800	13	7376	77,25
607 2	10	2021	14979	1	202	SL112777 67	202110172902	1	3	24/10/2021 13:11	24/10/2021 15:00	Interna-Não programada-Meio ambiente-Vento	220	41	17196	74,95
607 2	10	2021	14872	15	60	GN11216 377	202110172903	1	3	24/10/2021 12:51	24/10/2021 22:09	Interna-Não programada-Meio ambiente-Vento	220	139	40511	1290, 89
607 2	10	2021	14877	1	165	RN210087 40	202110172907	1	3	24/10/2021 13:11	24/10/2021 15:57	Interna-Não programada-Meio ambiente-Vento	220	1	7280	2,76
607 2	10	2021	14908	12	58	SW11180 046	202110172909	1	3	24/10/2021 13:11	24/10/2021 18:19	Interna-Não programada-Meio ambiente-Vento	220	67	44049	343,3 2
607 2	10	2021	14940	1	541	SN120104 04	202110172913	1	3	24/10/2021 13:12	24/10/2021 22:55	Interna-Não programada-Meio ambiente-Vento	13800	35	95622	339,6 6
607 2	10	2021	14963	33	152	TB122569 91	202110172917	1	3	24/10/2021 13:13	25/10/2021 19:41	Interna-Não programada-Meio ambiente-Descarga Atmosférica	34500	34	27095	1035, 71
607 2	10	2021	15739	9	62	GN12383 189	202110172923	1	3	24/10/2021 13:13	24/10/2021 15:49	Interna-Não programada-Meio ambiente-Árvore ou Vegetação	13800	78	47056	202,6 5
607 2	10	2021	15739	9	62	GN11213 533	202110172923	1	3	24/10/2021 13:13	24/10/2021 16:14	Interna-Não programada-Meio ambiente-Árvore ou Vegetação	13800	86	47056	259,1 7



607 2	10	2021	14928	32	91	IW213925 84	202110172924	1	3	24/10/2021 13:13	24/10/2021 15:21	Interna-Não programada-Meio ambiente-Vento	220	1	11818	2,12
607 2	10	2021	14968	1	113	ML11214 233	202110172938	1	3	24/10/2021 12:18	24/10/2021 23:25	Interna-Não programada-Meio ambiente-Vento	220	75	10279	832,6 9
607 2	10	2021	15731	3	36	BJ315101 40	202110172939	1	3	24/10/2021 12:23	24/10/2021 12:27	Interna-Não programada-Meio ambiente-Vento	13800	631	4691	45,22
607 2	10	2021	15731	3	36	AP164269 30	202110172939	1	3	24/10/2021 12:23	24/10/2021 12:27	Interna-Não programada-Meio ambiente-Vento	13800	1590	4691	118,3 7
607 2	10	2021	15731	3	36	00360234	202110172939	1	3	24/10/2021 12:23	24/10/2021 16:08	Interna-Não programada-Meio ambiente-Vento	13800	96	4691	359,8 9
607 2	10	2021	15731	3	36	HD164072 61	202110172939	1	3	24/10/2021 12:25	24/10/2021 16:08	Interna-Não programada-Meio ambiente-Vento	13800	6	4691	22,30
607 2	10	2021	14909	19	58	GN11226 715	202110172945	1	3	24/10/2021 12:51	24/10/2021 14:49	Interna-Não programada-Meio ambiente-Descarga Atmosférica	220	65	47321	127,3 6
607 2	10	2021	14971	5	421	LZ123706 56	202110172946	1	3	24/10/2021 13:16	24/10/2021 14:27	Interna-Não programada-Meio ambiente-Vento	13800	56	52255	65,75
607 2	10	2021	14961	32	325	PI121008 80	202110172954	1	3	24/10/2021 13:17	24/10/2021 14:24	Interna-Não programada-Meio ambiente-Vento	34500	106	40300	117,9 0
607 2	10	2021	14876	1	23	IT1220808 5	202110172958	1	3	24/10/2021 13:00	25/10/2021 08:15	Interna-Não programada-Meio ambiente-Vento	13800	5	10240	96,29
607 2	10	2021	14876	1	23	IT1220808 5	202110172958	1	3	24/10/2021 13:00	25/10/2021 08:35	Interna-Não programada-Meio ambiente-Vento	13800	6	10240	117,5 5
607 2	10	2021	14876	1	23	IT1220808 5	202110172958	1	3	24/10/2021 13:00	25/10/2021 09:18	Interna-Não programada-Meio ambiente-Vento	13800	4	10240	81,23
607 2	10	2021	14876	1	23	BJ120001 49RE	202110172958	1	3	24/10/2021 21:36	25/10/2021 08:35	Interna-Não programada-Meio ambiente-Vento	13800	12	10240	131,9 5
607 2	10	2021	14876	1	23	BJ120002 64LD	202110172958	1	3	24/10/2021 21:36	25/10/2021 08:39	Interna-Não programada-Meio ambiente-Vento	13800	8	10240	88,48
607 2	10	2021	14876	1	23	BJ120394 50	202110172958	1	3	24/10/2021 21:36	25/10/2021 09:18	Interna-Não programada-Meio ambiente-Vento	13800	2	10240	23,43
607 2	10	2021	14876	1	23	BJ104066 95	202110172958	1	3	25/10/2021 10:15	25/10/2021 10:21	Interna-Não programada-Meio ambiente-Vento	13800	45	10240	4,61
607 2	10	2021	16482	6	577	SH212961 22	202110172969	1	3	24/10/2021 13:18	25/10/2021 08:00	Interna-Não programada-Meio ambiente-Vento	220	1	16525	18,69
607 2	10	2021	14910	1	55	GR111338 13	202110172972	1	3	24/10/2021 13:06	24/10/2021 15:25	Interna-Não programada-Meio ambiente-Vento	220	143	18850	330,4 5
607 2	10	2021	16478	2	466	GA111729 91	202110172976	1	3	24/10/2021 11:45	24/10/2021 15:37	Interna-Não programada-Meio ambiente-Descarga Atmosférica	220	60	8600	231,5 8
607 2	10	2021	14925	2	88	IB123648 76	202110172988	1	3	24/10/2021 12:46	25/10/2021 08:44	Interna-Não programada-Meio ambiente-Vento	13800	3	18387	59,88
607 2	10	2021	16475	5	453	13814990	202110172990	1	3	24/10/2021 13:20	24/10/2021 16:35	Interna-Não programada-Meio ambiente-Vento	220	1	46816	3,25
607 2	10	2021	15741	11	420	AP113631 70	202110172997	1	3	24/10/2021 13:21	24/10/2021 15:22	Interna-Não programada-Meio ambiente-Descarga Atmosférica	220	88	77540	176,9 8
607 2	10	2021	14865	2	307	AC124046 92	202110173004	1	3	24/10/2021 13:22	24/10/2021 17:04	Interna-Não programada-Meio ambiente-Descarga Atmosférica	13800	10	17422	36,90
607 2	10	2021	14978	1	492	FA112337 44	202110173009	1	3	24/10/2021 13:23	24/10/2021 15:09	Interna-Não programada-Meio ambiente-Vento	220	1	8616	1,77
607 2	10	2021	14872	11	60	15832971	202110173014	1	3	24/10/2021 13:23	24/10/2021 16:28	Interna-Não programada-Meio ambiente-Vento	220	1	40511	3,08
607 2	10	2021	16490	3	59	GN11281 562	202110173015	1	3	24/10/2021 13:00	25/10/2021 12:03	Interna-Não programada-Meio ambiente-Vento	220	43	23890	990,7 3
607 2	10	2021	14970	1	160	RV210000 93	202110173017	1	3	24/10/2021 13:22	25/10/2021 17:06	Interna-Não programada-Meio ambiente-Vento	220	1	36118	27,73
607 2	10	2021	14908	7	58	GN11064 926	202110173028	1	3	24/10/2021 13:19	25/10/2021 03:46	Interna-Não programada-Meio ambiente-Vento	13800	23	44049	332,3 6
607 2	10	2021	14908	7	58	GN16411 446	202110173028	1	3	24/10/2021 13:19	25/10/2021 04:04	Interna-Não programada-Meio ambiente-Vento	13800	1253	44049	1848 5,93



607 2	10	2021	14961	1	190	PI113755 69	202110173032	1	3	24/10/2021 13:11	24/10/2021 14:13	Interna-Não programada-Meio ambiente-Vento	220	139	40300	143,0 9
607 2	10	2021	14910	2	55	GR110162 09	202110173036	1	3	24/10/2021 13:07	24/10/2021 19:10	Interna-Não programada-Meio ambiente-Vento	220	164	18850	991,2 4
607 2	10	2021	14924	31	88	MD12062 634RE	202110173042	1	3	24/10/2021 12:32	24/10/2021 16:11	Interna-Não programada-Meio ambiente-Descarga Atmosférica	34500	229	9944	835,7 9
607 2	10	2021	14962	1	151	PK122572 44	202110173051	1	3	24/10/2021 12:59	25/10/2021 07:58	Interna-Não programada-Meio ambiente-Vento	13800	16	14960	303,8 3
607 2	10	2021	16475	1	453	19957317	202110173053	1	3	24/10/2021 13:27	24/10/2021 20:06	Interna-Não programada-Meio ambiente-Vento	13800	6	46816	39,95
607 2	10	2021	14857	13	240	GN12000 266	202110173056	1	3	24/10/2021 12:40	24/10/2021 19:50	Interna-Não programada-Meio ambiente-Árvore ou Vegetação	13800	67	18556	479,5 3
607 2	10	2021	15744	4	103	JT210628 90	202110173058	1	3	24/10/2021 13:27	24/10/2021 15:55	Interna-Não programada-Meio ambiente-Vento	220	1	23926	2,46
607 2	10	2021	16476	12	453	GN11043 078	202110173061	1	3	24/10/2021 13:28	24/10/2021 16:00	Interna-Não programada-Meio ambiente-Vento	220	113	34492	286,2 4
607 2	10	2021	14860	1	198	CB213570 34	202110173063	1	3	24/10/2021 13:28	24/10/2021 17:54	Interna-Não programada-Meio ambiente-Descarga Atmosférica	220	5	25917	22,14
607 2	10	2021	14943	2	197	10023782 593	202110173068	1	3	24/10/2021 13:28	24/10/2021 23:19	Interna-Não programada-Meio ambiente-Vento	220	1	14207	9,84
607 2	10	2021	14989	1	80	30128602	202110173075	1	3	24/10/2021 13:30	24/10/2021 19:35	Interna-Não programada-Meio ambiente-Vento	220	1	23781	6,08
607 2	10	2021	14924	30	88	00880404	202110173077	1	3	24/10/2021 13:26	24/10/2021 15:10	Interna-Não programada-Meio ambiente-Vento	34500	28	9944	48,47
607 2	10	2021	14924	30	88	00880404	202110173077	1	3	24/10/2021 13:26	24/10/2021 15:46	Interna-Não programada-Meio ambiente-Vento	34500	18	9944	42,11
607 2	10	2021	14924	30	88	00880404	202110173077	1	3	24/10/2021 13:26	24/10/2021 17:17	Interna-Não programada-Meio ambiente-Vento	34500	24	9944	92,47
607 2	10	2021	14924	30	88	00880404	202110173077	1	3	24/10/2021 13:26	24/10/2021 17:47	Interna-Não programada-Meio ambiente-Vento	34500	20	9944	87,04
607 2	10	2021	14924	30	88	00880404	202110173077	1	3	24/10/2021 13:26	24/10/2021 18:08	Interna-Não programada-Meio ambiente-Vento	34500	8	9944	37,69
607 2	10	2021	15741	11	420	AP104166 73	202110173086	1	3	24/10/2021 12:56	24/10/2021 16:42	Interna-Não programada-Meio ambiente-Vento	13800	1141	77540	4287, 62
607 2	10	2021	15741	11	420	AP104166 73	202110173086	1	3	24/10/2021 16:28	24/10/2021 16:42	Interna-Não programada-Meio ambiente-Vento	13800	353	77540	82,56
607 2	10	2021	14953	4	138	PL120274 49	202110173090	1	3	24/10/2021 13:32	25/10/2021 01:29	Interna-Não programada-Meio ambiente-Descarga Atmosférica	13800	4	20177	47,79
607 2	10	2021	14943	3	197	IH123922 86	202110173091	1	3	24/10/2021 13:32	24/10/2021 18:02	Interna-Não programada-Meio ambiente-Árvore ou Vegetação	13800	49	14207	220,2 0
607 2	10	2021	16489	4	32	7329642	202110173102	1	3	24/10/2021 12:44	24/10/2021 17:25	Interna-Não programada-Meio ambiente-Vento	13800	80	9986	374,5 3
607 2	10	2021	14923	2	85	10026758 863	202110173107	1	3	24/10/2021 13:34	24/10/2021 18:41	Interna-Não programada-Meio ambiente-Vento	220	1	32349	5,12
607 2	10	2021	15732	1	303	BO110992 65	202110173118	1	3	24/10/2021 13:35	24/10/2021 19:52	Interna-Não programada-Meio ambiente-Vento	220	91	15382	570,5 4
607 2	10	2021	14970	3	587	RV120258 89	202110173124	1	3	24/10/2021 13:36	25/10/2021 11:00	Interna-Não programada-Meio ambiente-Vento	13800	30	36118	641,9 1
607 2	10	2021	14923	3	85	IR211872 89	202110173136	1	3	24/10/2021 13:38	24/10/2021 23:23	Interna-Não programada-Meio ambiente-Descarga Atmosférica	220	1	32349	9,75
607 2	10	2021	14953	2	314	PP123070 55	202110173137	1	3	24/10/2021 12:18	24/10/2021 14:56	Interna-Não programada-Meio ambiente-Vento	13800	2	20177	5,24
607 2	10	2021	14981	9	498	SW11075 321	202110173144	1	3	24/10/2021 13:35	24/10/2021 16:10	Interna-Não programada-Meio ambiente-Vento	220	270	44862	696,3 0
607 2	10	2021	14904	32	283	CJ212683 30	202110173149	1	3	24/10/2021 14:51	25/10/2021 12:58	Interna-Não programada-Meio ambiente-Vento	220	1	11431	22,11
607 2	10	2021	14988	2	181	EAAA2112 8608	202110173151	1	3	24/10/2021 13:40	25/10/2021 09:24	Interna-Não programada-Meio ambiente-Vento	220	1	4248	19,73

607 2	10	2021	16493	2	573	AAAA210 28209	202110173159	1	3	24/10/2021 13:41	24/10/2021 19:09	Interna-Não programada-Meio ambiente-Descarga Atmosférica	220	2	16165	10,93
607 2	10	2021	14958	1	146	PI103947 17	202110173160	1	3	24/10/2021 13:40	24/10/2021 16:54	Interna-Não programada-Meio ambiente-Árvore ou Vegetação	13800	182	11518	588,0 1
607 2	10	2021	14865	1	128	NZ110060 89	202110173168	1	3	24/10/2021 13:42	24/10/2021 16:07	Interna-Não programada-Meio ambiente-Vento	220	72	17422	173,6 4
607 2	10	2021	14981	5	498	SW11094 941	202110173170	1	3	24/10/2021 13:42	24/10/2021 23:29	Interna-Não programada-Meio ambiente-Vento	220	215	44862	2101, 39
607 2	10	2021	14909	20	58	12258362	202110173180	1	3	24/10/2021 13:43	24/10/2021 18:35	Interna-Não programada-Meio ambiente-Vento	220	1	47321	4,86
607 2	10	2021	15732	3	220	HD123834 37	202110173187	1	3	24/10/2021 13:44	24/10/2021 14:46	Interna-Não programada-Meio ambiente-Descarga Atmosférica	13800	2	15382	2,06
607 2	10	2021	14946	30	132	NR113241 21	202110173189	1	3	24/10/2021 13:44	24/10/2021 15:08	Interna-Não programada-Meio ambiente-Vento	220	119	10639	166,2 4
607 2	10	2021	15738	1	62	GN11269 317	202110173190	1	3	24/10/2021 13:44	24/10/2021 19:26	Interna-Não programada-Meio ambiente-Vento	220	131	38310	745,7 9
607 2	10	2021	14865	1	9	91000154 6	202110173219	1	3	24/10/2021 13:47	24/10/2021 14:44	Interna-Não programada-Meio ambiente-Vento	220	1	17422	0,94
607 2	10	2021	16488	3	61	GN11001 263	202110173231	1	3	24/10/2021 12:33	24/10/2021 15:54	Interna-Não programada-Meio ambiente-Vento	220	127	38822	423,6 9
607 2	10	2021	14930	2	374	10022994 341	202110173252	1	3	24/10/2021 13:51	24/10/2021 16:04	Interna-Não programada-Meio ambiente-Vento	220	1	53161	2,21
607 2	10	2021	14940	1	241	28603423 27	202110173256	1	3	24/10/2021 13:51	24/10/2021 20:58	Interna-Não programada-Meio ambiente-Vento	220	1	95622	7,11
607 2	10	2021	14987	1	360	VN121172 09	202110173258	1	3	24/10/2021 13:36	24/10/2021 23:17	Interna-Não programada-Meio ambiente-Vento	13800	95	17278	920,8 7
607 2	10	2021	14987	1	360	VN120375 74	202110173258	1	3	24/10/2021 13:36	25/10/2021 12:38	Interna-Não programada-Meio ambiente-Vento	13800	12	17278	276,4 3
607 2	10	2021	14989	1	80	IN110122 17	202110173260	1	3	24/10/2021 13:28	24/10/2021 21:02	Interna-Não programada-Meio ambiente-Vento	220	193	23781	1459, 40
607 2	10	2021	14963	33	152	MX12088 676	202110173262	1	3	24/10/2021 13:52	24/10/2021 18:32	Interna-Não programada-Meio ambiente-Descarga Atmosférica	34500	2	27095	9,33
607 2	10	2021	14987	2	236	SV213649 72	202110173271	1	3	24/10/2021 13:53	24/10/2021 21:24	Interna-Não programada-Meio ambiente-Descarga Atmosférica	220	1	17278	7,51
607 2	10	2021	14988	1	181	VI122181 98RE	202110173282	1	3	24/10/2021 12:35	24/10/2021 21:30	Interna-Não programada-Meio ambiente-Descarga Atmosférica	13800	71	4248	632,7 5
607 2	10	2021	15730	31	245	RV120239 64	202110173283	1	3	24/10/2021 13:55	25/10/2021 13:05	Interna-Não programada-Meio ambiente-Vento	220	1	1271	23,15
607 2	10	2021	14973	33	133	AZ122452 37	202110173285	1	3	24/10/2021 13:55	24/10/2021 20:24	Interna-Não programada-Meio ambiente-Descarga Atmosférica	34500	41	11878	265,5 0
607 2	10	2021	14923	3	85	IR211844 10	202110173287	1	3	24/10/2021 13:56	24/10/2021 23:54	Interna-Não programada-Meio ambiente-Descarga Atmosférica	220	1	32349	9,97
607 2	10	2021	15737	10	59	GN11170 392	202110173288	1	3	24/10/2021 13:20	25/10/2021 01:48	Interna-Não programada-Meio ambiente-Vento	220	123	14345	1531, 45
607 2	10	2021	14942	5	233	GN16433 141	202110173289	1	3	24/10/2021 13:05	24/10/2021 18:13	Interna-Não programada-Meio ambiente-Vento	13800	504	51304	2583, 28
607 2	10	2021	14964	31	156	QI121005 10	202110173291	1	3	24/10/2021 12:54	24/10/2021 15:54	Interna-Não programada-Meio ambiente-Descarga Atmosférica	34500	4	27081	11,94
607 2	10	2021	14913	3	73	GT120001 27	202110173292	1	3	24/10/2021 09:56	24/10/2021 15:49	Interna-Não programada-Meio ambiente-Vento	13800	26	15758	152,7 1
607 2	10	2021	16487	1	63	GN21345 041	202110173293	1	3	24/10/2021 13:56	24/10/2021 23:40	Interna-Não programada-Meio ambiente-Descarga Atmosférica	220	2	41335	19,44
607 2	10	2021	15729	8	245	RV120581 31	202110173301	1	3	24/10/2021 13:57	25/10/2021 14:28	Interna-Não programada-Meio ambiente-Vento	220	1	14798	24,50
607 2	10	2021	16493	2	107	LB112827 51	202110173308	1	3	24/10/2021 13:58	25/10/2021 04:08	Interna-Não programada-Meio ambiente-Vento	220	58	16165	821,0 5
607 2	10	2021	14976	1	569	SU210383 96	202110173310	1	3	24/10/2021 13:58	24/10/2021 15:43	Interna-Não programada-Meio ambiente-Vento	220	2	3259	3,47

607 2	10	2021	15740	3	420	20016310 3	202110173329	1	3	24/10/2021 14:02	24/10/2021 21:25	Interna-Não programada-Meio ambiente-Vento	220	1	53745	7,37
607 2	10	2021	15749	1	340	GG21375 358	202110173331	1	3	24/10/2021 14:02	24/10/2021 19:11	Interna-Não programada-Meio ambiente-Descarga Atmosférica	220	1	14603	5,13
607 2	10	2021	14956	32	261	MY21374 348	202110173334	1	3	24/10/2021 14:03	24/10/2021 16:33	Interna-Não programada-Meio ambiente-Vento	220	1	32092	2,50
607 2	10	2021	16490	2	59	GN11168 567	202110173335	1	3	24/10/2021 13:15	24/10/2021 18:17	Interna-Não programada-Meio ambiente-Árvore ou Vegetação	220	31	23890	155,8 4
607 2	10	2021	14877	1	165	RN120291 53LD	202110173340	1	3	24/10/2021 13:39	24/10/2021 22:25	Interna-Não programada-Meio ambiente-Árvore ou Vegetação	13800	4	7280	35,07
607 2	10	2021	14877	1	165	RN120291 53LD	202110173340	1	3	24/10/2021 13:39	24/10/2021 22:55	Interna-Não programada-Meio ambiente-Árvore ou Vegetação	13800	13	7280	120,4 4
607 2	10	2021	14989	2	80	00800224	202110173343	1	3	24/10/2021 14:01	24/10/2021 15:41	Interna-Não programada-Meio ambiente-Vento	13800	18	23781	29,96
607 2	10	2021	14989	2	80	00800224	202110173343	1	3	24/10/2021 14:01	24/10/2021 17:17	Interna-Não programada-Meio ambiente-Vento	13800	786	23781	2574, 81
607 2	10	2021	14989	2	80	00800224	202110173343	1	3	24/10/2021 17:02	24/10/2021 17:17	Interna-Não programada-Meio ambiente-Vento	13800	18	23781	4,61
607 2	10	2021	14890	5	34	19900485 02	202110173344	1	3	24/10/2021 14:03	24/10/2021 15:11	Interna-Não programada-Meio ambiente-Vento	220	1	46335	1,12
607 2	10	2021	15739	9	62	GN11197 074	202110173347	1	3	24/10/2021 13:10	24/10/2021 18:02	Interna-Não programada-Meio ambiente-Vento	220	71	47056	344,5 7
607 2	10	2021	14981	4	498	19003981 4	202110173348	1	3	24/10/2021 14:04	24/10/2021 22:31	Interna-Não programada-Meio ambiente-Vento	220	1	44862	8,45
607 2	10	2021	14904	32	283	CJ123205 48	202110173353	1	3	24/10/2021 13:51	24/10/2021 17:09	Interna-Não programada-Meio ambiente-Descarga Atmosférica	34500	84	11431	276,4 1
607 2	10	2021	14881	1	97	DV111384 03	202110173354	1	3	24/10/2021 14:05	24/10/2021 16:03	Interna-Não programada-Meio ambiente-Descarga Atmosférica	220	2	11745	3,93
607 2	10	2021	14909	13	58	GN11000 904	202110173365	1	3	24/10/2021 15:46	24/10/2021 16:13	Interna-Não programada-Meio ambiente-Descarga Atmosférica	220	67	47321	30,15
607 2	10	2021	14864	4	344	AP110587 42	202110173370	1	3	24/10/2021 13:51	24/10/2021 18:11	Interna-Não programada-Meio ambiente-Descarga Atmosférica	220	5	32182	21,62
607 2	10	2021	15746	32	563	MQ21281 655	202110173372	1	3	24/10/2021 14:06	24/10/2021 17:52	Interna-Não programada-Meio ambiente-Descarga Atmosférica	220	1	10061	3,75
607 2	10	2021	14981	1	498	SW11251 567	202110173383	1	3	24/10/2021 14:08	25/10/2021 02:10	Interna-Não programada-Meio ambiente-Vento	220	2	44862	24,04
607 2	10	2021	16483	31	385	RQ211534 03	202110173385	1	3	24/10/2021 14:09	24/10/2021 20:17	Interna-Não programada-Meio ambiente-Vento	220	1	7376	6,13
607 2	10	2021	14870	2	60	15989665	202110173388	1	3	24/10/2021 14:09	24/10/2021 15:47	Interna-Não programada-Meio ambiente-Vento	220	1	38398	1,62
607 2	10	2021	14855	6	240	GN11042 210	202110173404	1	3	24/10/2021 13:32	24/10/2021 16:17	Interna-Não programada-Meio ambiente-Árvore ou Vegetação	220	108	22460	296,1 3
607 2	10	2021	14921	4	8	EU110748 76	202110173421	1	3	24/10/2021 11:36	25/10/2021 10:48	Interna-Não programada-Meio ambiente-Vento	220	129	11745	2992, 41
607 2	10	2021	14931	3	98	IT1200023 2	202110173430	1	3	24/10/2021 14:13	24/10/2021 18:14	Interna-Não programada-Meio ambiente-Descarga Atmosférica	220	1	19248	4,02
607 2	10	2021	15748	4	188	OZ120849 21LD	202110173433	1	3	24/10/2021 13:24	24/10/2021 20:46	Interna-Não programada-Meio ambiente-Descarga Atmosférica	13800	136	11644	999,7 9
607 2	10	2021	15749	1	249	MQ21283 663	202110173440	1	3	24/10/2021 14:14	24/10/2021 22:17	Interna-Não programada-Meio ambiente-Descarga Atmosférica	220	1	14603	8,05
607 2	10	2021	14957	1	145	PG184185 62TS	202110173448	1	3	24/10/2021 14:09	24/10/2021 18:02	Interna-Não programada-Meio ambiente-Vento	13800	118	4499	457,5 5
607 2	10	2021	14879	2	95	IM121915 27	202110173459	1	3	24/10/2021 14:15	24/10/2021 18:33	Interna-Não programada-Meio ambiente-Descarga Atmosférica	13800	41	28625	175,7 8
607 2	10	2021	14940	2	241	VA111498 94	202110173464	1	3	24/10/2021 11:12	24/10/2021 16:44	Interna-Não programada-Meio ambiente-Vento	220	62	95622	342,2 1
607 2	10	2021	14964	3	156	QI320943 25	202110173465	1	3	24/10/2021 14:16	25/10/2021 01:15	Interna-Não programada-Meio ambiente-Descarga Atmosférica	13800	7	27081	76,88

607 2	10	2021	14923	2	361	AM12402 911	202110173470	1	3	24/10/2021 13:14	24/10/2021 16:21	Interna-Não programada-Meio ambiente-Descarga Atmosférica	13800	45	32349	140,2 0
607 2	10	2021	14981	9	498	19015133 0	202110173474	1	3	24/10/2021 14:16	24/10/2021 19:20	Interna-Não programada-Meio ambiente-Vento	220	1	44862	5,05
607 2	10	2021	15738	6	62	GN12133 742	202110173475	1	3	24/10/2021 13:38	24/10/2021 17:23	Interna-Não programada-Meio ambiente-Vento	13800	88	38310	328,7 3
607 2	10	2021	16484	33	570	MV21267 637	202110173479	1	3	24/10/2021 14:17	24/10/2021 21:04	Interna-Não programada-Meio ambiente-Descarga Atmosférica	220	1	6507	6,78
607 2	10	2021	16484	34	328	CP104272 34	202110173484	1	3	24/10/2021 14:15	24/10/2021 19:12	Interna-Não programada-Meio ambiente-Vento	34500	214	6507	1059, 84
607 2	10	2021	16484	34	328	RV123034 97	202110173484	1	3	24/10/2021 14:15	24/10/2021 20:25	Interna-Não programada-Meio ambiente-Vento	34500	3	6507	18,52
607 2	10	2021	16484	34	328	CP134107 34	202110173484	1	3	24/10/2021 14:15	24/10/2021 20:43	Interna-Não programada-Meio ambiente-Vento	34500	3	6507	19,42
607 2	10	2021	14940	2	459	DH213053 06	202110173487	1	3	24/10/2021 14:18	24/10/2021 23:53	Interna-Não programada-Meio ambiente-Vento	220	1	95622	9,57
607 2	10	2021	16493	2	338	LB123533 50	202110173490	1	3	24/10/2021 14:13	24/10/2021 16:14	Interna-Não programada-Meio ambiente-Descarga Atmosférica	13800	25	16165	50,25
607 2	10	2021	15748	2	188	OZ211145 34	202110173493	1	3	24/10/2021 14:19	24/10/2021 21:02	Interna-Não programada-Meio ambiente-Descarga Atmosférica	220	1	11644	6,70
607 2	10	2021	15739	9	62	GN12001 000	202110173497	1	3	24/10/2021 13:10	24/10/2021 14:57	Interna-Não programada-Meio ambiente-Vento	13800	98	47056	173,4 3
607 2	10	2021	14943	31	197	CJ123231 93LD	202110173499	1	3	24/10/2021 14:20	24/10/2021 20:28	Interna-Não programada-Meio ambiente-Vento	34500	183	14207	1120, 82
607 2	10	2021	15738	2	62	GN11201 577	202110173500	1	3	24/10/2021 12:30	24/10/2021 16:32	Interna-Não programada-Meio ambiente-Descarga Atmosférica	220	241	38310	968,8 2
607 2	10	2021	14966	6	57	GN11187 576	202110173503	1	3	24/10/2021 12:47	24/10/2021 22:34	Interna-Não programada-Meio ambiente-Vento	220	30	31278	293,5 0
607 2	10	2021	14987	2	372	LZ104005 97	202110173509	1	3	24/10/2021 14:19	24/10/2021 17:37	Interna-Não programada-Meio ambiente-Vento	13800	163	17278	538,1 7
607 2	10	2021	14987	2	372	SV123900 30LD	202110173509	1	3	24/10/2021 14:19	24/10/2021 18:59	Interna-Não programada-Meio ambiente-Vento	13800	56	17278	261,4 9
607 2	10	2021	14987	2	372	LZ121680 79LD	202110173509	1	3	24/10/2021 14:19	24/10/2021 20:31	Interna-Não programada-Meio ambiente-Vento	13800	33	17278	204,3 8
607 2	10	2021	14987	2	372	SV122471 88	202110173509	1	3	24/10/2021 14:19	24/10/2021 20:44	Interna-Não programada-Meio ambiente-Vento	13800	17	17278	109,0 7
607 2	10	2021	14966	11	57	AP110753 84	202110173513	1	3	24/10/2021 14:15	24/10/2021 18:38	Interna-Não programada-Meio ambiente-Árvore ou Vegetação	220	137	31278	600,1 7
607 2	10	2021	14953	31	330	PL213125 96	202110173514	1	3	24/10/2021 14:21	25/10/2021 14:23	Interna-Não programada-Meio ambiente-Vento	220	2	20177	48,05
607 2	10	2021	14943	2	197	IH110526 76	202110173518	1	3	24/10/2021 14:15	24/10/2021 16:06	Interna-Não programada-Meio ambiente-Vento	220	130	14207	239,1 3
607 2	10	2021	14925	1	88	IB210183 14	202110173520	1	3	24/10/2021 14:22	24/10/2021 20:09	Interna-Não programada-Meio ambiente-Descarga Atmosférica	220	1	18387	5,77
607 2	10	2021	14880	2	521	CD121907 54	202110173523	1	3	24/10/2021 14:22	24/10/2021 18:40	Interna-Não programada-Meio ambiente-Descarga Atmosférica	13800	35	4981	150,1 3
607 2	10	2021	14962	1	151	PK211616 68	202110173524	1	3	24/10/2021 14:22	25/10/2021 09:53	Interna-Não programada-Meio ambiente-Vento	220	1	14960	19,50
607 2	10	2021	14918	1	262	14800002 95	202110173525	1	3	24/10/2021 14:23	24/10/2021 17:23	Interna-Não programada-Meio ambiente-Vento	220	1	33253	3,00
607 2	10	2021	16481	2	574	ZN122733 04RE	202110173527	1	3	24/10/2021 14:23	24/10/2021 19:50	Interna-Não programada-Meio ambiente-Vento	13800	35	5686	190,5 8
607 2	10	2021	14865	1	9	AC123914 22	202110173531	1	3	24/10/2021 12:41	24/10/2021 15:37	Interna-Não programada-Meio ambiente-Descarga Atmosférica	13800	5	17422	14,61
607 2	10	2021	16475	3	453	10003533 504	202110173542	1	3	24/10/2021 14:24	24/10/2021 23:54	Interna-Não programada-Meio ambiente-Vento	220	1	46816	9,49
607 2	10	2021	16478	2	332	VJ320661 69	202110173544	1	3	24/10/2021 13:28	24/10/2021 16:16	Interna-Não programada-Meio ambiente-Vento	13800	16	8600	44,57

607 2	10	2021	14984	1	331	GC212808 65	202110173548	1	3	24/10/2021 14:25	24/10/2021 23:21	Interna-Não programada-Meio ambiente-Vento	220	1	42262	8,92
607 2	10	2021	14863	6	5	AN120035 10	202110173554	1	3	24/10/2021 14:05	24/10/2021 15:11	Interna-Não programada-Meio ambiente-Descarga Atmosférica	13800	614	91449	672,3 3
607 2	10	2021	14877	31	270	RN212393 75	202110173556	1	3	24/10/2021 14:26	24/10/2021 15:07	Interna-Não programada-Meio ambiente-Vento	220	1	7280	0,68
607 2	10	2021	14979	3	202	SL211672 47	202110173563	1	3	24/10/2021 14:28	24/10/2021 18:51	Interna-Não programada-Meio ambiente-Vento	220	1	17196	4,37
607 2	10	2021	14868	1	16	IR210606 69	202110173568	1	3	24/10/2021 14:29	24/10/2021 16:13	Interna-Não programada-Meio ambiente-Vento	220	1	2318	1,73
607 2	10	2021	14938	33	105	NB120876 07	202110173579	1	3	24/10/2021 14:15	25/10/2021 00:07	Interna-Não programada-Meio ambiente-Vento	34500	10	13572	98,60
607 2	10	2021	14979	2	202	SL110000 58	202110173584	1	3	24/10/2021 12:45	24/10/2021 16:32	Interna-Não programada-Meio ambiente-Vento	13800	222	17196	842,2 4
607 2	10	2021	14979	2	202	SL104193 12	202110173584	1	3	24/10/2021 14:50	24/10/2021 16:31	Interna-Não programada-Meio ambiente-Vento	13800	1318	17196	2210, 21
607 2	10	2021	14979	3	202	SL104193 12	202110173584	1	3	24/10/2021 14:50	24/10/2021 16:31	Interna-Não programada-Meio ambiente-Vento	13800	60	17196	100,6 2
607 2	10	2021	14885	10	61	GN11001 385	202110173589	1	3	24/10/2021 13:38	24/10/2021 15:30	Interna-Não programada-Meio ambiente-Vento	220	181	34124	337,8 2
607 2	10	2021	15748	4	188	OZ112883 84	202110173599	1	3	24/10/2021 14:03	24/10/2021 19:07	Interna-Não programada-Meio ambiente-Vento	220	41	11644	207,0 7
607 2	10	2021	16484	1	570	10001165 435	202110173600	1	3	24/10/2021 14:32	24/10/2021 22:50	Interna-Não programada-Meio ambiente-Vento	220	1	6507	8,29
607 2	10	2021	14911	2	71	GS112201 11	202110173609	1	3	24/10/2021 14:25	24/10/2021 17:01	Interna-Não programada-Meio ambiente-Árvore ou Vegetação	220	92	14728	239,1 0
607 2	10	2021	15747	4	148	PR210000 31	202110173614	1	3	24/10/2021 14:34	24/10/2021 17:17	Interna-Não programada-Meio ambiente-Descarga Atmosférica	220	1	14576	2,71
607 2	10	2021	15738	2	62	10007504 550	202110173626	1	3	24/10/2021 14:35	24/10/2021 17:12	Interna-Não programada-Meio ambiente-Vento	220	1	38310	2,60
607 2	10	2021	14987	2	360	VN210522 41	202110173627	1	3	24/10/2021 14:35	24/10/2021 21:05	Interna-Não programada-Meio ambiente-Vento	220	1	17278	6,49
607 2	10	2021	14863	5	580	AN122585 65	202110173628	1	3	24/10/2021 14:36	24/10/2021 20:27	Interna-Não programada-Meio ambiente-Vento	13800	10	91449	58,46
607 2	10	2021	14943	31	197	TI1042762 0	202110173637	1	3	24/10/2021 14:35	25/10/2021 00:04	Interna-Não programada-Meio ambiente-Descarga Atmosférica	34500	13	14207	123,3 0
607 2	10	2021	14943	31	197	TI1230494 5LD	202110173637	1	3	24/10/2021 14:35	25/10/2021 11:21	Interna-Não programada-Meio ambiente-Descarga Atmosférica	34500	39	14207	809,9 2
607 2	10	2021	14943	31	197	CJ133403 45	202110173637	1	3	24/10/2021 14:35	25/10/2021 14:48	Interna-Não programada-Meio ambiente-Descarga Atmosférica	34500	33	14207	799,2 1
607 2	10	2021	14943	31	197	CJ133431 91	202110173637	1	3	24/10/2021 14:35	25/10/2021 16:26	Interna-Não programada-Meio ambiente-Descarga Atmosférica	34500	42	14207	1085, 98
607 2	10	2021	14943	31	197	CJ123460 73	202110173637	1	3	24/10/2021 14:35	25/10/2021 17:05	Interna-Não programada-Meio ambiente-Descarga Atmosférica	34500	355	14207	9405, 82
607 2	10	2021	15748	1	470	OZ211862 06	202110173643	1	3	24/10/2021 14:38	24/10/2021 22:20	Interna-Não programada-Meio ambiente-Descarga Atmosférica	220	1	11644	7,69
607 2	10	2021	15744	4	103	29017334 6	202110173644	1	3	24/10/2021 14:38	24/10/2021 17:50	Interna-Não programada-Meio ambiente-Vento	220	1	23926	3,20
607 2	10	2021	14979	3	202	SL112591 46	202110173648	1	3	24/10/2021 13:13	24/10/2021 23:06	Interna-Não programada-Meio ambiente-Vento	220	36	17196	355,6 2
607 2	10	2021	16475	2	453	12956508	202110173655	1	3	24/10/2021 14:39	24/10/2021 23:31	Interna-Não programada-Meio ambiente-Vento	220	1	46816	8,86
607 2	10	2021	14971	5	421	LZ210896 00	202110173660	1	3	24/10/2021 14:40	24/10/2021 21:55	Interna-Não programada-Meio ambiente-Vento	220	1	52255	7,25
607 2	10	2021	14959	1	556	PH120279 30RE	202110173666	1	3	24/10/2021 14:40	24/10/2021 18:14	Interna-Não programada-Meio ambiente-Descarga Atmosférica	13800	18	5614	63,96
607 2	10	2021	14956	35	261	MY21347 185	202110173683	1	3	24/10/2021 14:43	25/10/2021 09:53	Interna-Não programada-Meio ambiente-Vento	220	1	32092	19,16

607 2	10	2021	14941	2	92	IU110705 28	202110173690	1	3	24/10/2021 14:39	24/10/2021 18:27	Interna-Não programada-Meio ambiente-Vento	220	127	7415	482,5 3
607 2	10	2021	14976	1	569	MY12274 037	202110173702	1	3	24/10/2021 14:35	25/10/2021 20:45	Interna-Não programada-Meio ambiente-Vento	13800	4	3259	120,6 9
607 2	10	2021	14934	30	103	JT121842 05	202110173706	1	3	24/10/2021 12:42	25/10/2021 12:27	Interna-Não programada-Meio ambiente-Vento	34500	2	7069	47,49
607 2	10	2021	15732	1	303	BO124030 40	202110173707	1	3	24/10/2021 14:29	24/10/2021 17:11	Interna-Não programada-Meio ambiente-Vento	13800	7	15382	18,80
607 2	10	2021	14964	1	486	QI121265 03	202110173711	1	3	24/10/2021 14:35	25/10/2021 09:00	Interna-Não programada-Meio ambiente-Árvore ou Vegetação	13800	15	27081	276,2 5
607 2	10	2021	14964	1	486	QI121265 03	202110173711	1	3	25/10/2021 09:01	25/10/2021 10:33	Interna-Não programada-Meio ambiente-Árvore ou Vegetação	13800	3	27081	4,60
607 2	10	2021	14964	1	486	QI121265 03	202110173711	1	3	25/10/2021 09:01	25/10/2021 13:21	Interna-Não programada-Meio ambiente-Árvore ou Vegetação	13800	12	27081	51,82
607 2	10	2021	14964	1	486	QI121265 03	202110173711	1	3	25/10/2021 10:34	25/10/2021 13:21	Interna-Não programada-Meio ambiente-Árvore ou Vegetação	13800	3	27081	8,30
607 2	10	2021	14925	4	88	IB110713 74	202110173713	1	3	24/10/2021 13:50	24/10/2021 18:19	Interna-Não programada-Meio ambiente-Vento	220	93	18387	415,9 4
607 2	10	2021	14934	2	407	O4070226	202110173716	1	3	24/10/2021 14:46	24/10/2021 21:20	Interna-Não programada-Meio ambiente-Vento	13800	488	7069	3208, 19
607 2	10	2021	14863	6	580	AN112581 35	202110173717	1	3	24/10/2021 14:21	24/10/2021 16:01	Interna-Não programada-Meio ambiente-Vento	220	83	91449	138,0 3
607 2	10	2021	15738	3	62	16875102	202110173718	1	3	24/10/2021 14:48	24/10/2021 23:13	Interna-Não programada-Meio ambiente-Vento	220	1	38310	8,41
607 2	10	2021	16491	1	17	CG184461 15T5	202110173719	1	3	24/10/2021 11:44	25/10/2021 10:10	Interna-Não programada-Meio ambiente-Vento	13800	47	17301	1054, 35
607 2	10	2021	15732	1	418	19006763 9	202110173723	1	3	24/10/2021 14:49	24/10/2021 22:48	Interna-Não programada-Meio ambiente-Vento	220	1	15382	8,00
607 2	10	2021	14880	2	521	IT1227393 0	202110173727	1	3	24/10/2021 13:49	24/10/2021 18:40	Interna-Não programada-Meio ambiente-Descarga Atmosférica	13800	15	4981	72,72
607 2	10	2021	15732	32	36	LB214036 13	202110173731	1	3	24/10/2021 14:50	24/10/2021 22:17	Interna-Não programada-Meio ambiente-Vento	220	1	15382	7,46
607 2	10	2021	14910	1	55	39001569 6	202110173733	1	3	24/10/2021 14:50	24/10/2021 22:25	Interna-Não programada-Meio ambiente-Vento	220	1	18850	7,58
607 2	10	2021	14866	1	12	IN214334 75	202110173737	1	3	24/10/2021 14:51	24/10/2021 18:17	Interna-Não programada-Meio ambiente-Vento	220	1	2463	3,43
607 2	10	2021	15748	1	354	BC112076 96	202110173738	1	3	24/10/2021 14:51	24/10/2021 17:19	Interna-Não programada-Meio ambiente-Descarga Atmosférica	220	38	11644	93,69
607 2	10	2021	14908	12	58	GN11001 595	202110173741	1	3	24/10/2021 14:50	24/10/2021 16:56	Interna-Não programada-Meio ambiente-Descarga Atmosférica	220	139	44049	289,7 4
607 2	10	2021	15751	14	59	GN11233 007	202110173743	1	3	24/10/2021 13:57	24/10/2021 18:55	Interna-Não programada-Meio ambiente-Árvore ou Vegetação	220	54	20682	267,4 1
607 2	10	2021	16491	1	342	MD12057 741	202110173744	1	3	24/10/2021 13:10	24/10/2021 16:03	Interna-Não programada-Meio ambiente-Vento	13800	9	17301	25,86
607 2	10	2021	14934	1	167	SX121532 65	202110173750	1	3	24/10/2021 07:53	25/10/2021 10:23	Interna-Não programada-Meio ambiente-Vento	220	1	7069	26,49
607 2	10	2021	14913	2	73	GT112180 95	202110173751	1	3	24/10/2021 09:44	24/10/2021 18:42	Interna-Não programada-Meio ambiente-Vento	13800	21	15758	188,1 8
607 2	10	2021	14979	1	202	SL111589 00	202110173759	1	3	24/10/2021 14:54	24/10/2021 17:49	Interna-Não programada-Meio ambiente-Descarga Atmosférica	220	72	17196	210,5 2
607 2	10	2021	14904	32	283	BF213861 62	202110173760	1	3	24/10/2021 14:54	24/10/2021 15:38	Interna-Não programada-Meio ambiente-Vento	220	1	11431	0,72
607 2	10	2021	14875	1	24	BM12243 912	202110173763	1	3	24/10/2021 14:34	24/10/2021 17:01	Interna-Não programada-Meio ambiente-Descarga Atmosférica	13800	19	5310	46,54
607 2	10	2021	14978	32	216	BF213873 07	202110173769	1	3	24/10/2021 14:55	24/10/2021 19:45	Interna-Não programada-Meio ambiente-Vento	220	1	8616	4,82
607 2	10	2021	14942	12	233	TR320458 19	202110173774	1	3	24/10/2021 13:44	25/10/2021 01:29	Interna-Não programada-Meio ambiente-Vento	13800	22	51304	258,4 3

607 2	10	2021	14898	2	125	IY2125923 3	202110173779	1	3	24/10/2021 14:57	24/10/2021 18:11	Interna-Não programada-Meio ambiente-Descarga Atmosférica	220	2	12434	6,47
607 2	10	2021	14940	2	541	SN210781 04	202110173783	1	3	24/10/2021 14:57	25/10/2021 02:35	Interna-Não programada-Meio ambiente-Vento	220	2	95622	23,25
607 2	10	2021	16492	1	3	GL213388 98	202110173787	1	3	24/10/2021 14:57	24/10/2021 17:34	Interna-Não programada-Meio ambiente-Vento	220	1	4617	2,60
607 2	10	2021	16476	10	453	GN11129 034	202110173795	1	3	24/10/2021 14:10	24/10/2021 17:01	Interna-Não programada-Meio ambiente-Descarga Atmosférica	220	180	34492	510,5 0
607 2	10	2021	14879	34	27	CC123422 17	202110173796	1	3	24/10/2021 14:47	24/10/2021 23:34	Interna-Não programada-Meio ambiente-Descarga Atmosférica	34500	4	28625	35,09
607 2	10	2021	15749	35	173	SG121711 45	202110173798	1	3	24/10/2021 12:07	24/10/2021 19:29	Interna-Não programada-Meio ambiente-Vento	34500	15	14603	110,2 8
607 2	10	2021	14924	1	179	IB122271 43	202110173809	1	3	24/10/2021 14:29	24/10/2021 19:03	Interna-Não programada-Meio ambiente-Vento	13800	38	9944	173,3 6
607 2	10	2021	15740	3	420	AP112514 85	202110173812	1	3	24/10/2021 14:57	24/10/2021 16:56	Interna-Não programada-Meio ambiente-Vento	220	147	53745	290,8 6
607 2	10	2021	14978	31	216	TL122339 83	202110173814	1	3	24/10/2021 14:24	24/10/2021 15:43	Interna-Não programada-Meio ambiente-Descarga Atmosférica	34500	28	8616	36,74
607 2	10	2021	14938	30	134	NB120993 83	202110173815	1	3	24/10/2021 14:34	25/10/2021 02:40	Interna-Não programada-Meio ambiente-Vento	34500	8	13572	96,72
607 2	10	2021	14938	32	105	JR122505 47	202110173816	1	3	24/10/2021 15:01	25/10/2021 08:46	Interna-Não programada-Meio ambiente-Vento	34500	6	13572	106,4 3
607 2	10	2021	16494	31	583	BF112184 21	202110173818	1	3	24/10/2021 15:01	24/10/2021 18:03	Interna-Não programada-Meio ambiente-Vento	220	41	17220	124,2 8
607 2	10	2021	14931	3	98	IT2103453 0	202110173820	1	3	24/10/2021 15:01	24/10/2021 22:15	Interna-Não programada-Meio ambiente-Vento	220	1	19248	7,22
607 2	10	2021	15727	1	322	BV320215 49	202110173822	1	3	24/10/2021 15:02	24/10/2021 16:45	Interna-Não programada-Meio ambiente-Vento	13800	10	12761	17,16
607 2	10	2021	14855	4	240	GN11236 308	202110173823	1	3	24/10/2021 15:02	24/10/2021 23:42	Interna-Não programada-Meio ambiente-Vento	220	8	22460	69,31
607 2	10	2021	14894	2	204	PV123602 68	202110173827	1	3	24/10/2021 15:02	24/10/2021 21:11	Interna-Não programada-Meio ambiente-Vento	13800	24	18031	147,6 9
607 2	10	2021	14894	2	204	PV120805 69	202110173827	1	3	24/10/2021 15:02	24/10/2021 22:02	Interna-Não programada-Meio ambiente-Vento	13800	6	18031	41,96
607 2	10	2021	14894	2	204	PV123602 68	202110173827	1	3	24/10/2021 15:02	24/10/2021 23:45	Interna-Não programada-Meio ambiente-Vento	13800	5	18031	43,58
607 2	10	2021	14879	34	27	CC213222 38	202110173828	1	3	24/10/2021 15:02	25/10/2021 01:34	Interna-Não programada-Meio ambiente-Descarga Atmosférica	220	1	28625	10,52
607 2	10	2021	14879	3	370	IM123032 20	202110173840	1	3	24/10/2021 15:04	25/10/2021 11:45	Interna-Não programada-Meio ambiente-Vento	13800	2	28625	41,36
607 2	10	2021	15731	3	36	HD123294 85	202110173846	1	3	24/10/2021 15:05	24/10/2021 23:08	Interna-Não programada-Meio ambiente-Vento	13800	79	4691	636,1 0
607 2	10	2021	14957	2	145	PG121163 35	202110173854	1	3	24/10/2021 14:52	24/10/2021 17:48	Interna-Não programada-Meio ambiente-Vento	13800	34	4499	99,32
607 2	10	2021	14855	1	240	GN11092 192	202110173858	1	3	24/10/2021 14:33	24/10/2021 21:21	Interna-Não programada-Meio ambiente-Árvore ou Vegetação	220	16	22460	108,7 8
607 2	10	2021	16491	1	335	CO210040 63	202110173862	1	3	24/10/2021 15:07	25/10/2021 09:43	Interna-Não programada-Meio ambiente-Descarga Atmosférica	220	2	17301	37,19
607 2	10	2021	14876	34	23	IT1225717 9RE	202110173864	1	3	24/10/2021 15:07	24/10/2021 22:14	Interna-Não programada-Meio ambiente-Descarga Atmosférica	34500	3	10240	21,32
607 2	10	2021	15749	31	173	CX122215 99	202110173865	1	3	24/10/2021 15:08	24/10/2021 18:15	Interna-Não programada-Meio ambiente-Árvore ou Vegetação	34500	20	14603	62,34
607 2	10	2021	14890	2	34	CT110561 87	202110173871	1	3	24/10/2021 15:08	24/10/2021 18:49	Interna-Não programada-Meio ambiente-Vento	220	112	46335	411,1 0
607 2	10	2021	14987	2	360	VN120721 38	202110173875	1	3	24/10/2021 14:03	24/10/2021 17:28	Interna-Não programada-Meio ambiente-Descarga Atmosférica	13800	93	17278	316,4 8
607 2	10	2021	16475	2	453	GN12001 705	202110173877	1	3	24/10/2021 12:42	24/10/2021 17:35	Interna-Não programada-Meio ambiente-Árvore ou Vegetação	13800	2	46816	9,75



607 2	10	2021	14982	6	489	CN114626 60	202110173892	1	3	24/10/2021 15:11	24/10/2021 16:49	Interna-Não programada-Meio ambiente-Vento	220	48	35495	78,31
607 2	10	2021	14918	2	499	DA122623 41	202110173899	1	3	24/10/2021 15:11	24/10/2021 17:36	Interna-Não programada-Meio ambiente-Vento	13800	3	33253	7,22
607 2	10	2021	14868	1	16	AY121238 96	202110173900	1	3	24/10/2021 14:46	25/10/2021 01:22	Interna-Não programada-Meio ambiente-Vento	13800	24	2318	254,4 7
607 2	10	2021	15729	8	245	RV122601 27	202110173901	1	3	24/10/2021 15:11	25/10/2021 10:44	Interna-Não programada-Meio ambiente-Vento	220	1	14798	19,53
607 2	10	2021	14965	5	57	AP110048 96	202110173902	1	3	24/10/2021 14:59	24/10/2021 16:05	Interna-Não programada-Meio ambiente-Vento	220	176	51287	191,4 5
607 2	10	2021	14879	2	27	10900024 20	202110173904	1	3	24/10/2021 15:12	25/10/2021 08:51	Interna-Não programada-Meio ambiente-Vento	220	1	28625	17,65
607 2	10	2021	14918	31	123	IA120462 95	202110173905	1	3	24/10/2021 15:12	24/10/2021 17:51	Interna-Não programada-Meio ambiente-Vento	34500	13	33253	34,37
607 2	10	2021	14918	31	123	IA120462 95	202110173905	1	3	24/10/2021 15:12	25/10/2021 17:56	Interna-Não programada-Meio ambiente-Vento	34500	21	33253	561,5 1
607 2	10	2021	14918	31	123	IA120462 95	202110173905	1	3	24/10/2021 15:12	25/10/2021 18:56	Interna-Não programada-Meio ambiente-Vento	34500	18	33253	499,1 2
607 2	10	2021	14918	31	123	IA122188 04LD	202110173905	1	3	24/10/2021 16:24	25/10/2021 17:56	Interna-Não programada-Meio ambiente-Vento	34500	17	33253	434,3 3
607 2	10	2021	14918	31	123	IA120462 95	202110173905	1	3	24/10/2021 17:57	24/10/2021 19:18	Interna-Não programada-Meio ambiente-Vento	220	1	33253	1,35
607 2	10	2021	14918	31	123	IA120462 96LD	202110173905	1	3	24/10/2021 17:57	25/10/2021 14:25	Interna-Não programada-Meio ambiente-Vento	34500	11	33253	225,2 8
607 2	10	2021	14918	31	123	IA122646 58LD	202110173905	1	3	24/10/2021 17:57	25/10/2021 15:40	Interna-Não programada-Meio ambiente-Vento	220	1	33253	21,73
607 2	10	2021	14936	5	237	20944603	202110173909	1	3	24/10/2021 15:13	24/10/2021 16:56	Interna-Não programada-Meio ambiente-Vento	220	1	39286	1,72
607 2	10	2021	15744	3	103	29029401 0	202110173915	1	3	24/10/2021 15:13	24/10/2021 17:35	Interna-Não programada-Meio ambiente-Vento	220	1	23926	2,36
607 2	10	2021	14889	30	34	CT121491 64RE	202110173917	1	3	24/10/2021 15:10	24/10/2021 19:20	Interna-Não programada-Meio ambiente-Vento	34500	45	20406	188,2 1
607 2	10	2021	14889	30	34	CT121491 64RE	202110173917	1	3	24/10/2021 15:10	25/10/2021 18:40	Interna-Não programada-Meio ambiente-Vento	34500	44	20406	1210, 43
607 2	10	2021	14889	30	34	CT121491 64RE	202110173917	1	3	24/10/2021 15:10	25/10/2021 18:59	Interna-Não programada-Meio ambiente-Vento	34500	9	20406	250,3 8
607 2	10	2021	14889	30	34	CT121491 64RE	202110173917	1	3	24/10/2021 15:10	25/10/2021 22:22	Interna-Não programada-Meio ambiente-Vento	34500	6	20406	187,2 3
607 2	10	2021	14889	30	34	CT121491 64RE	202110173917	1	3	24/10/2021 20:48	24/10/2021 21:39	Interna-Não programada-Meio ambiente-Vento	34500	45	20406	37,56
607 2	10	2021	14889	30	34	CT121491 64RE	202110173917	1	3	24/10/2021 23:33	25/10/2021 00:14	Interna-Não programada-Meio ambiente-Vento	34500	45	20406	30,68
607 2	10	2021	16491	1	164	SC110935 01	202110173920	1	3	24/10/2021 15:15	24/10/2021 17:10	Interna-Não programada-Meio ambiente-Vento	220	174	17301	333,5 0
607 2	10	2021	14916	1	343	MAAA212 36670	202110173930	1	3	24/10/2021 15:15	24/10/2021 16:47	Interna-Não programada-Meio ambiente-Descarga Atmosférica	220	1	18968	1,52
607 2	10	2021	14875	1	590	BH113349 13	202110173931	1	3	24/10/2021 15:15	25/10/2021 01:59	Interna-Não programada-Meio ambiente-Vento	220	45	5310	482,5 3
607 2	10	2021	14968	2	265	10010598 730	202110173939	1	3	24/10/2021 15:16	25/10/2021 18:21	Interna-Não programada-Meio ambiente-Vento	220	1	10279	27,09
607 2	10	2021	14889	30	34	CT212376 02	202110173941	1	3	24/10/2021 15:16	24/10/2021 17:55	Interna-Não programada-Meio ambiente-Vento	220	1	20406	2,64
607 2	10	2021	14959	1	556	PH123075 15	202110173942	1	3	24/10/2021 15:17	25/10/2021 11:41	Interna-Não programada-Meio ambiente-Descarga Atmosférica	13800	3	5614	61,20
607 2	10	2021	14898	1	50	EA110000 06	202110173943	1	3	24/10/2021 15:07	24/10/2021 18:30	Interna-Não programada-Meio ambiente-Árvore ou Vegetação	220	127	12434	431,6 6
607 2	10	2021	14856	9	240	GN12000 557	202110173944	1	3	24/10/2021 12:46	24/10/2021 18:32	Interna-Não programada-Meio ambiente-Vento	13800	63	17766	363,0 0



607 2	10	2021	14963	3	152	PO110205 68	202110173948	1	3	24/10/2021 15:09	24/10/2021 18:07	Interna-Não programada-Meio ambiente-Árvore ou Vegetação	220	99	27095	292,3 8
607 2	10	2021	14980	1	171	83008126 4	202110173954	1	3	24/10/2021 15:18	24/10/2021 19:17	Interna-Não programada-Meio ambiente-Vento	220	1	13656	3,97
607 2	10	2021	14977	2	316	JA120338 25	202110173961	1	3	24/10/2021 15:19	24/10/2021 21:48	Interna-Não programada-Meio ambiente-Descarga Atmosférica	13800	2	6251	12,95
607 2	10	2021	14898	1	125	10007817 329	202110173964	1	3	24/10/2021 15:20	24/10/2021 21:10	Interna-Não programada-Meio ambiente-Vento	220	1	12434	5,83
607 2	10	2021	14981	6	498	SW11170 667	202110173970	1	3	24/10/2021 15:21	24/10/2021 19:53	Interna-Não programada-Meio ambiente-Descarga Atmosférica	220	15	44862	67,92
607 2	10	2021	14930	1	282	FA123205 57	202110173971	1	3	24/10/2021 15:21	24/10/2021 22:36	Interna-Não programada-Meio ambiente-Vento	220	1	53161	7,24
607 2	10	2021	14981	6	498	10029444 525	202110173975	1	3	24/10/2021 15:22	24/10/2021 22:53	Interna-Não programada-Meio ambiente-Vento	220	1	44862	7,51
607 2	10	2021	14898	1	50	EA120439 85	202110173978	1	3	24/10/2021 12:33	24/10/2021 17:30	Interna-Não programada-Meio ambiente-Vento	13800	5	12434	24,68
607 2	10	2021	14979	3	202	SL123615 52	202110173981	1	3	24/10/2021 14:14	24/10/2021 23:20	Interna-Não programada-Meio ambiente-Descarga Atmosférica	13800	4	17196	36,38
607 2	10	2021	15741	10	420	AP121712 02	202110173986	1	3	24/10/2021 14:00	24/10/2021 16:01	Interna-Não programada-Meio ambiente-Vento	13800	47	77540	94,61
607 2	10	2021	14933	1	102	JA120970 28	202110173991	1	3	24/10/2021 14:12	24/10/2021 17:34	Interna-Não programada-Meio ambiente-Descarga Atmosférica	13800	27	19028	90,59
607 2	10	2021	16493	31	3	LB123532 11	202110173996	1	3	24/10/2021 15:25	24/10/2021 18:47	Interna-Não programada-Meio ambiente-Vento	34500	2	16165	6,73
607 2	10	2021	14942	4	233	GN21138 280	202110173998	1	3	24/10/2021 12:38	24/10/2021 17:20	Interna-Não programada-Meio ambiente-Vento	220	4	51304	18,75
607 2	10	2021	15741	11	420	AP113785 56	202110174006	1	3	24/10/2021 15:26	24/10/2021 16:46	Interna-Não programada-Meio ambiente-Vento	220	129	77540	170,7 1
607 2	10	2021	15732	1	303	BO104008 01	202110174008	1	3	24/10/2021 13:57	24/10/2021 20:24	Interna-Não programada-Meio ambiente-Descarga Atmosférica	13800	81	15382	521,6 2
607 2	10	2021	14929	1	463	MS21157 477	202110174009	1	3	24/10/2021 15:27	25/10/2021 03:05	Interna-Não programada-Meio ambiente-Vento	220	1	18778	11,63
607 2	10	2021	15737	6	59	GN11000 398	202110174010	1	3	24/10/2021 13:42	24/10/2021 19:51	Interna-Não programada-Meio ambiente-Árvore ou Vegetação	220	119	14345	731,8 8
607 2	10	2021	14973	31	163	RB120722 66	202110174014	1	3	24/10/2021 15:28	24/10/2021 19:04	Interna-Não programada-Meio ambiente-Vento	34500	2	11878	7,17
607 2	10	2021	14929	1	93	IK123874 82	202110174016	1	3	24/10/2021 15:29	24/10/2021 16:06	Interna-Não programada-Meio ambiente-Vento	13800	57	18778	34,83
607 2	10	2021	15729	6	245	RV113267 58	202110174018	1	3	24/10/2021 11:07	24/10/2021 21:55	Interna-Não programada-Meio ambiente-Vento	220	46	14798	496,2 0
607 2	10	2021	15739	12	62	10002200 358	202110174025	1	3	24/10/2021 15:30	24/10/2021 23:13	Interna-Não programada-Meio ambiente-Vento	220	1	47056	7,71
607 2	10	2021	14934	30	103	JT121416 97	202110174026	1	3	24/10/2021 15:30	24/10/2021 18:20	Interna-Não programada-Meio ambiente-Vento	220	1	7069	2,83
607 2	10	2021	14929	1	93	IK110000 08	202110174029	1	3	24/10/2021 15:25	24/10/2021 17:08	Interna-Não programada-Meio ambiente-Vento	220	123	18778	210,9 8
607 2	10	2021	14918	33	1	SI2115989 1	202110174030	1	3	24/10/2021 15:30	24/10/2021 18:56	Interna-Não programada-Meio ambiente-Vento	220	1	33253	3,42
607 2	10	2021	14941	32	329	MP12299 716	202110174039	1	3	24/10/2021 14:47	25/10/2021 11:23	Interna-Não programada-Meio ambiente-Descarga Atmosférica	34500	20	7415	411,9 3
607 2	10	2021	14864	3	344	10011311 108	202110174040	1	3	24/10/2021 15:32	24/10/2021 19:56	Interna-Não programada-Meio ambiente-Vento	220	1	32182	4,40
607 2	10	2021	14965	2	57	AP111586 03	202110174058	1	3	24/10/2021 14:15	24/10/2021 19:02	Interna-Não programada-Meio ambiente-Vento	13800	29	51287	138,9 8
607 2	10	2021	14965	2	57	AP121113 46	202110174058	1	3	24/10/2021 19:01	24/10/2021 19:22	Interna-Não programada-Meio ambiente-Vento	13800	2	51287	0,69
607 2	10	2021	14946	2	393	AN122588 13	202110174060	1	3	24/10/2021 15:15	24/10/2021 16:57	Interna-Não programada-Meio ambiente-Descarga Atmosférica	13800	24	10639	40,46

607 2	10	2021	14979	3	202	SL111590 54	202110174072	1	3	24/10/2021 15:05	24/10/2021 17:58	Interna-Não programada-Meio ambiente-Árvore ou Vegetação	220	165	17196	473,1 8
607 2	10	2021	15734	35	347	KR213459 56	202110174079	1	3	24/10/2021 15:38	24/10/2021 16:06	Interna-Não programada-Meio ambiente-Vento	220	1	2494	0,47
607 2	10	2021	16476	7	453	GN11149 604	202110174085	1	3	24/10/2021 15:38	24/10/2021 20:59	Interna-Não programada-Meio ambiente-Árvore ou Vegetação	220	103	34492	549,7 9
607 2	10	2021	14881	32	30	DV211512 66	202110174091	1	3	24/10/2021 15:39	24/10/2021 17:24	Interna-Não programada-Meio ambiente-Descarga Atmosférica	220	1	11745	1,75
607 2	10	2021	14856	8	240	GN11000 567	202110174099	1	3	24/10/2021 14:32	24/10/2021 17:20	Interna-Não programada-Meio ambiente-Vento	220	67	17766	187,6 9
607 2	10	2021	14925	1	88	MD21146 506	202110174100	1	3	24/10/2021 15:39	25/10/2021 10:30	Interna-Não programada-Meio ambiente-Vento	220	1	18387	18,84
607 2	10	2021	14989	4	80	IN110577 21	202110174102	1	3	24/10/2021 13:43	24/10/2021 17:21	Interna-Não programada-Meio ambiente-Vento	220	137	23781	496,9 3
607 2	10	2021	15739	11	62	13888481	202110174107	1	3	24/10/2021 15:40	24/10/2021 22:48	Interna-Não programada-Meio ambiente-Vento	220	1	47056	7,12
607 2	10	2021	14987	2	372	LZ211201 99	202110174110	1	3	24/10/2021 15:40	24/10/2021 22:16	Interna-Não programada-Meio ambiente-Vento	220	2	17278	13,17
607 2	10	2021	14979	2	202	SL110068 56	202110174113	1	3	24/10/2021 15:06	24/10/2021 20:22	Interna-Não programada-Meio ambiente-Descarga Atmosférica	220	194	17196	1023, 40
607 2	10	2021	16476	10	453	10018513 652	202110174121	1	3	24/10/2021 15:42	24/10/2021 20:54	Interna-Não programada-Meio ambiente-Vento	220	1	34492	5,20
607 2	10	2021	14879	1	339	36500108 10	202110174130	1	3	24/10/2021 15:43	25/10/2021 15:54	Interna-Não programada-Meio ambiente-Vento	220	1	28625	24,18
607 2	10	2021	14971	5	421	LZ111288 18	202110174134	1	3	24/10/2021 13:18	24/10/2021 17:22	Interna-Não programada-Meio ambiente-Árvore ou Vegetação	220	29	52255	117,4 9
607 2	10	2021	14909	13	58	GN11000 865	202110174140	1	3	24/10/2021 13:23	24/10/2021 20:06	Interna-Não programada-Meio ambiente-Vento	220	82	47321	550,5 4
607 2	10	2021	14909	13	58	GN11052 087	202110174141	1	3	24/10/2021 13:39	25/10/2021 01:32	Interna-Não programada-Meio ambiente-Vento	220	133	47321	1579, 86
607 2	10	2021	16485	31	576	PU121096 26	202110174150	1	3	24/10/2021 15:44	24/10/2021 17:44	Interna-Não programada-Meio ambiente-Vento	34500	2	5037	3,97
607 2	10	2021	14923	2	309	FN120606 93	202110174152	1	3	24/10/2021 15:45	25/10/2021 08:07	Interna-Não programada-Meio ambiente-Descarga Atmosférica	13800	11	32349	180,0 2
607 2	10	2021	16476	12	453	GN11251 541	202110174155	1	3	24/10/2021 12:27	24/10/2021 17:32	Interna-Não programada-Meio ambiente-Vento	220	47	34492	238,7 2
607 2	10	2021	14941	31	329	MP10400 392	202110174160	1	3	24/10/2021 15:39	25/10/2021 00:46	Interna-Não programada-Meio ambiente-Descarga Atmosférica	34500	12	7415	109,3 4
607 2	10	2021	14941	31	329	MP10400 392	202110174160	1	3	24/10/2021 15:39	25/10/2021 08:18	Interna-Não programada-Meio ambiente-Descarga Atmosférica	34500	10	7415	166,3 7
607 2	10	2021	14941	31	329	MP10400 392	202110174160	1	3	24/10/2021 15:39	25/10/2021 10:07	Interna-Não programada-Meio ambiente-Descarga Atmosférica	34500	6	7415	110,7 8
607 2	10	2021	14941	31	329	MP10400 392	202110174160	1	3	24/10/2021 15:39	25/10/2021 12:10	Interna-Não programada-Meio ambiente-Descarga Atmosférica	34500	17	7415	348,6 1
607 2	10	2021	14941	31	329	MP10400 392	202110174160	1	3	24/10/2021 15:39	25/10/2021 12:55	Interna-Não programada-Meio ambiente-Descarga Atmosférica	220	1	7415	21,25
607 2	10	2021	14941	31	329	MP10400 392	202110174160	1	3	24/10/2021 15:39	26/10/2021 09:08	Interna-Não programada-Meio ambiente-Descarga Atmosférica	34500	93	7415	3857, 90
607 2	10	2021	14877	32	270	JR211609 73	202110174160	1	3	25/10/2021 07:30	25/10/2021 23:41	Interna-Não programada-Meio ambiente-Descarga Atmosférica	34500	2	7280	32,37
607 2	10	2021	14941	31	329	MP10400 392	202110174160	1	3	25/10/2021 12:11	25/10/2021 12:55	Interna-Não programada-Meio ambiente-Descarga Atmosférica	34500	28	7415	20,39
607 2	10	2021	14941	31	329	MP13217 236	202110174160	1	3	25/10/2021 12:11	26/10/2021 03:54	Interna-Não programada-Meio ambiente-Descarga Atmosférica	34500	17	7415	267,1 9
607 2	10	2021	14981	8	498	SW111129 701	202110174161	1	3	24/10/2021 14:23	24/10/2021 17:08	Interna-Não programada-Meio ambiente-Vento	220	229	44862	629,2 4
607 2	10	2021	14963	2	152	PO211510 84	202110174162	1	3	24/10/2021 15:45	24/10/2021 17:05	Interna-Não programada-Meio ambiente-Descarga Atmosférica	220	1	27095	1,32

607 2	10	2021	15733	32	347	KR121684 63	202110174163	1	3	24/10/2021 15:46	24/10/2021 17:12	Interna-Não programada-Meio ambiente-Vento	34500	3	17318	4,30
607 2	10	2021	14954	33	346	KR121184 16	202110174164	1	3	24/10/2021 15:15	25/10/2021 08:35	Interna-Não programada-Meio ambiente-Vento	34500	6	3392	104,0 5
607 2	10	2021	15730	33	245	RV212041 42	202110174171	1	3	24/10/2021 15:47	24/10/2021 19:32	Interna-Não programada-Meio ambiente-Vento	220	1	1271	3,75
607 2	10	2021	14933	1	102	70069920	202110174172	1	3	24/10/2021 15:47	24/10/2021 16:55	Interna-Não programada-Meio ambiente-Vento	220	1	19028	1,13
607 2	10	2021	14924	1	302	II1221721 7	202110174175	1	3	24/10/2021 15:48	24/10/2021 19:24	Interna-Não programada-Meio ambiente-Descarga Atmosférica	13800	120	9944	432,0 3
607 2	10	2021	14965	3	57	AP113838 70	202110174179	1	3	24/10/2021 15:48	24/10/2021 18:24	Interna-Não programada-Meio ambiente-Vento	220	133	51287	344,5 4
607 2	10	2021	14956	32	261	MY21306 439	202110174187	1	3	24/10/2021 15:49	25/10/2021 02:08	Interna-Não programada-Meio ambiente-Descarga Atmosférica	220	1	32092	10,31
607 2	10	2021	16476	9	453	10013038 344	202110174190	1	3	24/10/2021 15:50	24/10/2021 22:27	Interna-Não programada-Meio ambiente-Vento	220	1	34492	6,61
607 2	10	2021	14958	3	146	PJ212210 26	202110174193	1	3	24/10/2021 15:50	24/10/2021 22:28	Interna-Não programada-Meio ambiente-Vento	220	2	11518	13,25
607 2	10	2021	14930	35	374	VB122622 81	202110174194	1	3	24/10/2021 14:09	24/10/2021 19:52	Interna-Não programada-Meio ambiente-Vento	34500	17	53161	97,00
607 2	10	2021	14925	4	88	IB121830 31	202110174198	1	3	24/10/2021 14:48	24/10/2021 19:20	Interna-Não programada-Meio ambiente-Descarga Atmosférica	13800	73	18387	330,5 7
607 2	10	2021	14978	1	492	FA123643 19	202110174200	1	3	24/10/2021 15:14	24/10/2021 19:11	Interna-Não programada-Meio ambiente-Vento	13800	13	8616	51,29
607 2	10	2021	14979	1	202	SL111071 99	202110174201	1	3	24/10/2021 15:01	25/10/2021 00:00	Interna-Não programada-Meio ambiente-Vento	220	117	17196	1050, 92
607 2	10	2021	14979	3	202	SL211564 30	202110174234	1	3	24/10/2021 15:54	25/10/2021 11:45	Interna-Não programada-Meio ambiente-Descarga Atmosférica	220	3	17196	59,52
607 2	10	2021	14920	2	364	CK112074 84	202110174236	1	3	24/10/2021 15:54	24/10/2021 23:06	Interna-Não programada-Meio ambiente-Vento	220	105	14420	754,5 1
607 2	10	2021	14923	32	85	AG123417 26	202110174255	1	3	24/10/2021 15:56	24/10/2021 19:30	Interna-Não programada-Meio ambiente-Vento	34500	35	32349	124,6 0
607 2	10	2021	15745	6	103	Z9017215 9	202110174257	1	3	24/10/2021 15:57	24/10/2021 17:45	Interna-Não programada-Meio ambiente-Vento	220	1	20387	1,79
607 2	10	2021	14894	4	204	PV212278 06	202110174261	1	3	24/10/2021 15:57	24/10/2021 16:45	Interna-Não programada-Meio ambiente-Vento	220	1	18031	0,79
607 2	10	2021	14961	32	325	PI120855 71	202110174263	1	3	24/10/2021 15:57	24/10/2021 18:40	Interna-Não programada-Meio ambiente-Vento	34500	49	40300	132,9 5
607 2	10	2021	14940	1	565	LZ123514 08	202110174269	1	3	24/10/2021 15:58	24/10/2021 22:15	Interna-Não programada-Meio ambiente-Vento	13800	63	95622	394,9 8
607 2	10	2021	14913	3	73	GT120354 89LD	202110174270	1	3	24/10/2021 15:58	24/10/2021 19:06	Interna-Não programada-Meio ambiente-Vento	13800	8	15758	24,95
607 2	10	2021	16491	1	335	FN122508 53	202110174275	1	3	24/10/2021 10:26	24/10/2021 21:31	Interna-Não programada-Meio ambiente-Vento	13800	4	17301	44,31
607 2	10	2021	16483	31	385	RQ211534 55	202110174277	1	3	24/10/2021 15:59	24/10/2021 18:19	Interna-Não programada-Meio ambiente-Vento	220	2	7376	4,66
607 2	10	2021	14920	2	304	SR122405 20	202110174281	1	3	24/10/2021 15:59	24/10/2021 21:38	Interna-Não programada-Meio ambiente-Descarga Atmosférica	13800	3	14420	16,91
607 2	10	2021	16484	3	570	MV11361 103	202110174286	1	3	24/10/2021 13:56	24/10/2021 17:21	Interna-Não programada-Meio ambiente-Descarga Atmosférica	220	58	6507	197,7 8
607 2	10	2021	14971	8	421	10008832 780	202110174288	1	3	24/10/2021 16:00	25/10/2021 00:04	Interna-Não programada-Meio ambiente-Vento	220	1	52255	8,06
607 2	10	2021	14879	2	29	CC120273 54	202110174289	1	3	24/10/2021 11:49	25/10/2021 08:29	Interna-Não programada-Meio ambiente-Vento	13800	7	28625	144,6 3
607 2	10	2021	14858	1	373	10011948 157	202110174292	1	3	24/10/2021 16:01	24/10/2021 17:31	Interna-Não programada-Meio ambiente-Vento	220	1	68381	1,50
607 2	10	2021	14979	3	202	SL213044 22	202110174297	1	3	24/10/2021 16:02	25/10/2021 12:58	Interna-Não programada-Meio ambiente-Descarga Atmosférica	220	1	17196	20,92

607 2	10	2021	14930	1	282	FA112782 15	202110174308	1	3	24/10/2021 16:04	24/10/2021 23:43	Interna-Não programada-Meio ambiente-Vento	220	1	53161	7,65
607 2	10	2021	14988	1	181	V1111664 98	202110174316	1	3	24/10/2021 11:41	24/10/2021 17:44	Interna-Não programada-Meio ambiente-Descarga Atmosférica	220	66	4248	399,0 1
607 2	10	2021	14881	32	30	BH123314 13	202110174320	1	3	24/10/2021 16:05	24/10/2021 20:47	Interna-Não programada-Meio ambiente-Descarga Atmosférica	34500	14	11745	65,58
607 2	10	2021	14870	5	60	GN11001 609	202110174323	1	3	24/10/2021 13:33	24/10/2021 19:36	Interna-Não programada-Meio ambiente-Vento	220	96	38398	580,1 1
607 2	10	2021	15732	1	220	HD113294 95	202110174330	1	3	24/10/2021 16:04	24/10/2021 18:04	Interna-Não programada-Meio ambiente-Vento	220	69	15382	137,8 9
607 2	10	2021	16479	1	386	33500263 92	202110174335	1	3	24/10/2021 16:07	25/10/2021 09:53	Interna-Não programada-Meio ambiente-Vento	220	1	50558	17,75
607 2	10	2021	14867	1	11	18200434 63	202110174336	1	3	24/10/2021 16:07	24/10/2021 17:35	Interna-Não programada-Meio ambiente-Vento	220	1	8109	1,46
607 2	10	2021	14977	1	316	SF122979 98	202110174337	1	3	24/10/2021 14:21	24/10/2021 21:55	Interna-Não programada-Meio ambiente-Vento	13800	92	6251	694,9 8
607 2	10	2021	14892	2	37	C2114239 60	202110174345	1	3	24/10/2021 14:30	24/10/2021 19:18	Interna-Não programada-Meio ambiente-Vento	220	55	3884	263,9 5
607 2	10	2021	14873	2	456	NQ21345 040	202110174352	1	3	24/10/2021 16:09	25/10/2021 09:43	Interna-Não programada-Meio ambiente-Vento	220	1	6164	17,56
607 2	10	2021	16484	1	570	MV11153 901	202110174354	1	3	24/10/2021 16:09	25/10/2021 00:59	Interna-Não programada-Meio ambiente-Vento	220	123	6507	1085, 24
607 2	10	2021	14910	2	55	10022805 034	202110174359	1	3	24/10/2021 16:10	24/10/2021 23:40	Interna-Não programada-Meio ambiente-Vento	220	1	18850	7,50
607 2	10	2021	14864	6	344	18004703 6	202110174367	1	3	24/10/2021 16:11	24/10/2021 19:37	Interna-Não programada-Meio ambiente-Vento	220	1	32182	3,42
607 2	10	2021	14890	1	506	CY123175 82	202110174376	1	3	24/10/2021 16:13	24/10/2021 17:37	Interna-Não programada-Meio ambiente-Descarga Atmosférica	220	1	46335	1,39
607 2	10	2021	14963	3	152	10024234 530	202110174377	1	3	24/10/2021 16:13	24/10/2021 17:45	Interna-Não programada-Meio ambiente-Vento	220	1	27095	1,52
607 2	10	2021	14912	2	301	GT120001 95	202110174379	1	3	24/10/2021 16:14	24/10/2021 18:20	Interna-Não programada-Meio ambiente-Vento	13800	8	6704	16,75
607 2	10	2021	14923	2	361	IR120977 30	202110174381	1	3	24/10/2021 13:11	24/10/2021 16:53	Interna-Não programada-Meio ambiente-Descarga Atmosférica	13800	11	32349	40,67
607 2	10	2021	14930	1	374	FA111318 47	202110174385	1	3	24/10/2021 16:10	24/10/2021 20:06	Interna-Não programada-Meio ambiente-Vento	220	176	53161	689,3 8
607 2	10	2021	14931	3	98	PX123055 91	202110174399	1	3	24/10/2021 14:15	24/10/2021 21:01	Interna-Não programada-Meio ambiente-Descarga Atmosférica	13800	10	19248	67,59
607 2	10	2021	14963	3	152	PO121709 51	202110174406	1	3	24/10/2021 16:17	24/10/2021 17:12	Interna-Não programada-Meio ambiente-Vento	13800	254	27095	231,1 4
607 2	10	2021	14939	31	47	ET211453 22	202110174410	1	3	24/10/2021 16:17	24/10/2021 22:56	Interna-Não programada-Meio ambiente-Descarga Atmosférica	220	1	13683	6,64
607 2	10	2021	14885	9	61	GN11002 306	202110174414	1	3	24/10/2021 14:38	24/10/2021 17:31	Interna-Não programada-Meio ambiente-Árvore ou Vegetação	220	82	34124	235,6 6
607 2	10	2021	14971	5	421	LZ111690 74	202110174419	1	3	24/10/2021 16:08	24/10/2021 21:45	Interna-Não programada-Meio ambiente-Vento	220	83	52255	465,4 5
607 2	10	2021	14877	32	270	JR103953 91	202110174420	1	3	24/10/2021 16:14	24/10/2021 18:37	Interna-Não programada-Meio ambiente-Vento	34500	11	7280	26,13
607 2	10	2021	14877	32	270	JR132597 08	202110174420	1	3	24/10/2021 16:14	25/10/2021 08:56	Interna-Não programada-Meio ambiente-Vento	34500	53	7280	885,2 8
607 2	10	2021	14877	32	270	JR123788 16LD	202110174420	1	3	24/10/2021 16:14	25/10/2021 11:40	Interna-Não programada-Meio ambiente-Vento	34500	4	7280	77,70
607 2	10	2021	14877	32	270	JR122067 56	202110174420	1	3	24/10/2021 16:14	25/10/2021 14:43	Interna-Não programada-Meio ambiente-Vento	34500	4	7280	89,90
607 2	10	2021	14877	32	270	JR120908 25	202110174420	1	3	24/10/2021 16:14	25/10/2021 15:07	Interna-Não programada-Meio ambiente-Vento	34500	5	7280	114,4 2
607 2	10	2021	14877	32	270	JR123788 16LD	202110174420	1	3	25/10/2021 12:27	25/10/2021 14:23	Interna-Não programada-Meio ambiente-Vento	34500	2	7280	3,86

607 2	10	2021	14877	32	270	JR121609 72	202110174420	1	3	25/10/2021 12:27	25/10/2021 17:05	Interna-Não programada-Meio ambiente-Vento	34500	2	7280	9,27
607 2	10	2021	14865	2	307	KB213228 23	202110174424	1	3	24/10/2021 16:19	24/10/2021 18:03	Interna-Não programada-Meio ambiente-Descarga Atmosférica	220	1	17422	1,72
607 2	10	2021	14973	1	163	79000077 5	202110174425	1	3	24/10/2021 16:19	25/10/2021 06:35	Interna-Não programada-Meio ambiente-Vento	220	1	11878	14,25
607 2	10	2021	14984	2	176	TR312442 92	202110174426	1	3	24/10/2021 16:19	25/10/2021 01:20	Interna-Não programada-Meio ambiente-Vento	220	1	42262	9,00
607 2	10	2021	14875	1	24	BM12204 801	202110174429	1	3	24/10/2021 16:17	25/10/2021 07:32	Interna-Não programada-Meio ambiente-Descarga Atmosférica	13800	27	5310	411,7 1
607 2	10	2021	15732	1	303	BO124030 40	202110174432	1	3	24/10/2021 14:29	24/10/2021 17:11	Interna-Não programada-Meio ambiente-Descarga Atmosférica	13800	10	15382	26,86
607 2	10	2021	15729	8	245	RV213386 80	202110174433	1	3	24/10/2021 16:20	25/10/2021 18:34	Interna-Não programada-Meio ambiente-Vento	220	1	14798	26,22
607 2	10	2021	14973	33	133	CX212528 99	202110174435	1	3	24/10/2021 16:21	24/10/2021 19:15	Interna-Não programada-Meio ambiente-Descarga Atmosférica	220	1	11878	2,90
607 2	10	2021	14980	2	171	SM12384 274LD	202110174437	1	3	24/10/2021 17:42	24/10/2021 21:25	Interna-Não programada-Meio ambiente-Vento	13800	16	13656	59,43
607 2	10	2021	16493	31	3	AN213623 03	202110174439	1	3	24/10/2021 16:21	24/10/2021 18:11	Interna-Não programada-Meio ambiente-Descarga Atmosférica	220	1	16165	1,82
607 2	10	2021	14942	5	233	10032070 770	202110174444	1	3	24/10/2021 13:05	25/10/2021 08:48	Interna-Não programada-Meio ambiente-Vento	220	1	51304	19,71
607 2	10	2021	14942	5	233	13612440	202110174448	1	3	24/10/2021 16:23	24/10/2021 22:54	Interna-Não programada-Meio ambiente-Vento	220	1	51304	6,50
607 2	10	2021	14963	2	152	50000042 11	202110174454	1	3	24/10/2021 16:25	24/10/2021 19:58	Interna-Não programada-Meio ambiente-Vento	220	1	27095	3,55
607 2	10	2021	16493	1	310	SV212291 89	202110174455	1	3	24/10/2021 16:25	24/10/2021 20:10	Interna-Não programada-Meio ambiente-Descarga Atmosférica	220	2	16165	7,49
607 2	10	2021	15745	6	103	29004716 0	202110174461	1	3	24/10/2021 16:25	24/10/2021 18:17	Interna-Não programada-Meio ambiente-Vento	220	1	20387	1,87
607 2	10	2021	14941	31	329	MP11073 631	202110174473	1	3	24/10/2021 15:32	24/10/2021 22:47	Interna-Não programada-Meio ambiente-Vento	220	135	7415	977,8 1
607 2	10	2021	14963	31	152	PO121339 88	202110174479	1	3	24/10/2021 16:28	24/10/2021 18:31	Interna-Não programada-Meio ambiente-Vento	34500	2	27095	4,08
607 2	10	2021	14980	2	171	10032433 695	202110174484	1	3	24/10/2021 16:29	24/10/2021 20:51	Interna-Não programada-Meio ambiente-Vento	220	1	13656	4,36
607 2	10	2021	14876	1	23	IT1239211 9	202110174491	1	3	24/10/2021 11:54	24/10/2021 23:08	Interna-Não programada-Meio ambiente-Descarga Atmosférica	13800	6	10240	67,31
607 2	10	2021	14985	31	180	NQ12397 519	202110174496	1	3	24/10/2021 16:32	24/10/2021 21:13	Interna-Não programada-Meio ambiente-Descarga Atmosférica	34500	2	23835	9,34
607 2	10	2021	14877	33	321	03210434	202110174500	1	3	24/10/2021 16:26	24/10/2021 16:29	Interna-Não programada-Meio ambiente-Vento	34500	16	7280	0,81
607 2	10	2021	14939	2	469	UC123163 80	202110174501	1	3	24/10/2021 16:33	25/10/2021 10:14	Interna-Não programada-Meio ambiente-Árvore ou Vegetação	13800	61	13683	1077, 82
607 2	10	2021	14947	4	132	NR123564 26	202110174504	1	3	24/10/2021 16:34	24/10/2021 18:09	Interna-Não programada-Meio ambiente-Vento	13800	34	13506	53,55
607 2	10	2021	14909	17	58	GN11040 766	202110174505	1	3	24/10/2021 15:15	24/10/2021 22:52	Interna-Não programada-Meio ambiente-Vento	220	51	47321	388,2 9
607 2	10	2021	15732	1	418	DE123245 52	202110174509	1	3	24/10/2021 16:01	24/10/2021 18:50	Interna-Não programada-Meio ambiente-Descarga Atmosférica	13800	5	15382	14,08
607 2	10	2021	16494	1	583	NQ11000 004	202110174510	1	3	24/10/2021 13:50	24/10/2021 19:34	Interna-Não programada-Meio ambiente-Descarga Atmosférica	220	98	17220	561,7 0
607 2	10	2021	15744	2	103	29010713 1	202110174516	1	3	24/10/2021 16:35	24/10/2021 20:17	Interna-Não programada-Meio ambiente-Vento	220	1	23926	3,70
607 2	10	2021	14941	1	92	IU122597 11	202110174517	1	3	24/10/2021 14:10	24/10/2021 17:53	Interna-Não programada-Meio ambiente-Vento	13800	5	7415	18,54
607 2	10	2021	14941	1	475	IU121240 89	202110174519	1	3	24/10/2021 15:25	25/10/2021 07:34	Interna-Não programada-Meio ambiente-Vento	13800	38	7415	613,2 4

607 2	10	2021	14885	8	61	GN11001 116	202110174521	1	3	24/10/2021 15:39	24/10/2021 22:14	Interna-Não programada-Meio ambiente-Vento	220	136	34124	894,6 5
607 2	10	2021	14971	8	421	12002208 4	202110174528	1	3	24/10/2021 16:37	25/10/2021 00:47	Interna-Não programada-Meio ambiente-Vento	220	1	52255	8,16
607 2	10	2021	16480	8	386	NJ123050 36	202110174535	1	3	24/10/2021 15:42	24/10/2021 20:46	Interna-Não programada-Meio ambiente-Descarga Atmosférica	13800	139	32548	703,5 3
607 2	10	2021	16484	32	570	RV122054 24	202110174537	1	3	24/10/2021 16:38	25/10/2021 19:51	Interna-Não programada-Meio ambiente-Vento	34500	40	6507	1088, 62
607 2	10	2021	15739	11	62	GN11291 703	202110174538	1	3	24/10/2021 12:55	24/10/2021 14:02	Interna-Não programada-Meio ambiente-Vento	220	73	47056	81,42
607 2	10	2021	15748	3	354	BC112862 96	202110174548	1	3	24/10/2021 16:39	24/10/2021 20:01	Interna-Não programada-Meio ambiente-Vento	220	1	11644	3,37
607 2	10	2021	16491	33	49	TV122590 72	202110174549	1	3	24/10/2021 16:39	25/10/2021 11:05	Interna-Não programada-Meio ambiente-Descarga Atmosférica	34500	3	17301	55,29
607 2	10	2021	15741	9	420	AO110073 15	202110174555	1	3	24/10/2021 16:40	24/10/2021 17:50	Interna-Não programada-Meio ambiente-Árvore ou Vegetação	220	17	77540	19,73
607 2	10	2021	14885	8	61	11236905	202110174562	1	3	24/10/2021 16:41	24/10/2021 23:29	Interna-Não programada-Meio ambiente-Vento	220	1	34124	6,80
607 2	10	2021	16484	33	570	MV12340 904	202110174570	1	3	24/10/2021 16:42	25/10/2021 08:49	Interna-Não programada-Meio ambiente-Vento	34500	17	6507	273,9 5
607 2	10	2021	16484	33	570	MV12340 904	202110174570	1	3	25/10/2021 08:50	25/10/2021 10:45	Interna-Não programada-Meio ambiente-Vento	34500	3	6507	5,76
607 2	10	2021	16484	33	570	MV12214 230LD	202110174570	1	3	25/10/2021 08:50	25/10/2021 14:21	Interna-Não programada-Meio ambiente-Vento	34500	6	6507	33,13
607 2	10	2021	16484	33	570	MV12148 369	202110174570	1	3	25/10/2021 08:50	25/10/2021 14:49	Interna-Não programada-Meio ambiente-Vento	34500	7	6507	41,94
607 2	10	2021	16484	33	570	MV12271 653	202110174570	1	3	25/10/2021 08:50	25/10/2021 15:31	Interna-Não programada-Meio ambiente-Vento	220	1	6507	6,69
607 2	10	2021	14863	5	580	21326680	202110174578	1	3	24/10/2021 16:42	24/10/2021 22:00	Interna-Não programada-Meio ambiente-Vento	220	1	91449	5,29
607 2	10	2021	14881	1	97	DV112209 99	202110174583	1	3	24/10/2021 16:43	24/10/2021 20:27	Interna-Não programada-Meio ambiente-Descarga Atmosférica	220	1	11745	3,73
607 2	10	2021	14942	5	233	16049860	202110174587	1	3	24/10/2021 16:44	24/10/2021 18:31	Interna-Não programada-Meio ambiente-Vento	220	1	51304	1,78
607 2	10	2021	14865	2	307	AC120913 22	202110174591	1	3	24/10/2021 16:44	24/10/2021 19:39	Interna-Não programada-Meio ambiente-Descarga Atmosférica	13800	9	17422	26,15
607 2	10	2021	14925	4	88	IB103954 09	202110174592	1	3	24/10/2021 16:28	24/10/2021 21:27	Interna-Não programada-Meio ambiente-Vento	13800	11	18387	54,77
607 2	10	2021	14925	4	88	IB121988 03	202110174592	1	3	24/10/2021 16:28	24/10/2021 22:38	Interna-Não programada-Meio ambiente-Vento	13800	2	18387	12,33
607 2	10	2021	14925	4	88	IB121988 03	202110174592	1	3	24/10/2021 16:28	24/10/2021 23:15	Interna-Não programada-Meio ambiente-Vento	13800	13	18387	88,13
607 2	10	2021	14925	4	88	IB121988 03	202110174592	1	3	24/10/2021 16:28	24/10/2021 23:33	Interna-Não programada-Meio ambiente-Vento	13800	56	18387	396,8 7
607 2	10	2021	14925	4	88	IB103954 09	202110174592	1	3	24/10/2021 21:40	24/10/2021 21:52	Interna-Não programada-Meio ambiente-Vento	13800	11	18387	2,13
607 2	10	2021	14925	4	88	IB120220 48	202110174592	1	3	24/10/2021 23:16	25/10/2021 03:48	Interna-Não programada-Meio ambiente-Vento	13800	13	18387	58,83
607 2	10	2021	16494	31	583	TI1239751 8RE	202110174596	1	3	24/10/2021 16:21	24/10/2021 21:05	Interna-Não programada-Meio ambiente-Descarga Atmosférica	34500	137	17220	648,4 7
607 2	10	2021	14958	2	146	PJ120726 00	202110174597	1	3	24/10/2021 16:35	24/10/2021 21:04	Interna-Não programada-Meio ambiente-Vento	13800	5	11518	22,42
607 2	10	2021	14944	3	124	MR12223 447	202110174598	1	3	24/10/2021 16:45	24/10/2021 18:42	Interna-Não programada-Meio ambiente-Descarga Atmosférica	13800	6	23787	11,64
607 2	10	2021	14906	3	56	GE211406 37	202110174600	1	3	24/10/2021 16:45	24/10/2021 17:38	Interna-Não programada-Meio ambiente-Vento	220	1	31119	0,87
607 2	10	2021	16480	10	386	VA113503 86	202110174602	1	3	24/10/2021 16:08	24/10/2021 19:06	Interna-Não programada-Meio ambiente-Vento	13800	33	32548	97,82

607 2	10	2021	16480	10	386	VA124017 41	202110174602	1	3	24/10/2021 16:08	24/10/2021 19:30	Interna-Não programada-Meio ambiente-Vento	13800	399	32548	1340,97
607 2	10	2021	16480	10	386	VA111721 67	202110174602	1	3	24/10/2021 16:08	24/10/2021 22:15	Interna-Não programada-Meio ambiente-Vento	13800	194	32548	1187,28
607 2	10	2021	14966	10	57	GN11001 181	202110174603	1	3	24/10/2021 16:07	24/10/2021 21:39	Interna-Não programada-Meio ambiente-Árvore ou Vegetação	220	82	31278	453,32
607 2	10	2021	14962	1	41	ED111603 17	202110174609	1	3	24/10/2021 15:31	24/10/2021 18:20	Interna-Não programada-Meio ambiente-Vento	220	170	14960	478,36
607 2	10	2021	14925	3	88	IB111654 11	202110174612	1	3	24/10/2021 16:10	25/10/2021 13:00	Interna-Não programada-Meio ambiente-Descarga Atmosférica	220	183	18387	3809,96
607 2	10	2021	14875	1	24	BM12253 670	202110174619	1	3	24/10/2021 15:35	24/10/2021 20:32	Interna-Não programada-Meio ambiente-Árvore ou Vegetação	13800	90	5310	444,70
607 2	10	2021	14923	2	361	IR120144 80	202110174620	1	3	24/10/2021 16:47	24/10/2021 22:38	Interna-Não programada-Meio ambiente-Vento	13800	14	32349	81,71
607 2	10	2021	14858	7	373	48303997 90	202110174621	1	3	24/10/2021 16:48	24/10/2021 19:58	Interna-Não programada-Meio ambiente-Vento	220	1	68381	3,16
607 2	10	2021	14965	2	57	AP111547 87	202110174622	1	3	24/10/2021 15:36	24/10/2021 18:26	Interna-Não programada-Meio ambiente-Vento	220	71	51287	200,99
607 2	10	2021	14894	2	40	CB121141 99	202110174626	1	3	24/10/2021 16:40	24/10/2021 21:13	Interna-Não programada-Meio ambiente-Árvore ou Vegetação	13800	12	18031	54,51
607 2	10	2021	14938	1	105	JR112598 17	202110174628	1	3	24/10/2021 16:44	25/10/2021 10:45	Interna-Não programada-Meio ambiente-Vento	220	37	13572	666,05
607 2	10	2021	14867	2	11	AG122594 39	202110174631	1	3	24/10/2021 16:50	25/10/2021 21:28	Interna-Não programada-Meio ambiente-Vento	220	1	8109	28,64
607 2	10	2021	14867	2	11	AG122594 39	202110174631	1	3	24/10/2021 16:50	25/10/2021 21:45	Interna-Não programada-Meio ambiente-Vento	220	1	8109	28,92
607 2	10	2021	14867	2	11	AG122594 39	202110174631	1	3	24/10/2021 16:50	25/10/2021 22:47	Interna-Não programada-Meio ambiente-Vento	13800	4	8109	119,84
607 2	10	2021	14867	2	11	AG122594 39	202110174631	1	3	24/10/2021 16:50	25/10/2021 22:53	Interna-Não programada-Meio ambiente-Vento	220	1	8109	30,05
607 2	10	2021	14893	1	243	DJ212484 82	202110174644	1	3	24/10/2021 16:52	25/10/2021 12:50	Interna-Não programada-Meio ambiente-Descarga Atmosférica	220	1	5054	19,96
607 2	10	2021	14893	31	243	SX122541 02LD	202110174647	1	3	24/10/2021 13:08	25/10/2021 13:03	Interna-Não programada-Meio ambiente-Vento	34500	16	5054	382,64
607 2	10	2021	14988	1	181	19700207 42	202110174648	1	3	24/10/2021 16:52	24/10/2021 22:47	Interna-Não programada-Meio ambiente-Vento	220	1	4248	5,90
607 2	10	2021	14913	2	73	GT121909 15	202110174655	1	3	24/10/2021 15:40	24/10/2021 17:36	Interna-Não programada-Meio ambiente-Vento	13800	30	15758	57,58
607 2	10	2021	14933	1	102	JAAA2115 7789	202110174656	1	3	24/10/2021 16:54	24/10/2021 20:48	Interna-Não programada-Meio ambiente-Descarga Atmosférica	220	1	19028	3,90
607 2	10	2021	14976	2	569	SU212483 87	202110174666	1	3	24/10/2021 16:55	24/10/2021 19:16	Interna-Não programada-Meio ambiente-Descarga Atmosférica	220	3	3259	7,01
607 2	10	2021	14963	2	152	84000302 0	202110174667	1	3	24/10/2021 16:55	24/10/2021 20:04	Interna-Não programada-Meio ambiente-Vento	220	1	27095	3,14
607 2	10	2021	14965	3	57	10018796 840	202110174669	1	3	24/10/2021 16:56	24/10/2021 19:54	Interna-Não programada-Meio ambiente-Vento	220	1	51287	2,96
607 2	10	2021	14971	5	421	LZ110000 75	202110174674	1	3	24/10/2021 15:56	24/10/2021 18:03	Interna-Não programada-Meio ambiente-Descarga Atmosférica	220	57	52255	120,63
607 2	10	2021	14952	1	380	PY120234 66	202110174681	1	3	24/10/2021 13:34	24/10/2021 21:12	Interna-Não programada-Meio ambiente-Vento	13800	4	2141	30,47
607 2	10	2021	14881	1	97	DV122079 62	202110174687	1	3	24/10/2021 17:00	25/10/2021 00:45	Interna-Não programada-Meio ambiente-Vento	220	1	11745	7,76
607 2	10	2021	14881	1	97	DV122079 62	202110174687	1	3	24/10/2021 17:00	25/10/2021 10:25	Interna-Não programada-Meio ambiente-Vento	13800	5	11745	87,11
607 2	10	2021	14881	1	97	DV122079 62	202110174687	1	3	24/10/2021 17:00	25/10/2021 10:49	Interna-Não programada-Meio ambiente-Vento	220	1	11745	17,83
607 2	10	2021	14881	1	97	DV122079 62	202110174687	1	3	25/10/2021 00:51	25/10/2021 10:02	Interna-Não programada-Meio ambiente-Vento	220	1	11745	9,19



607 2	10	2021	14942	7	233	10017171 790	202110174690	1	3	24/10/2021 17:00	25/10/2021 02:48	Interna-Não programada-Meio ambiente-Vento	220	1	51304	9,80
607 2	10	2021	14962	1	41	ED210470 72	202110174701	1	3	24/10/2021 17:01	24/10/2021 21:41	Interna-Não programada-Meio ambiente-Descarga Atmosférica	220	1	14960	4,66
607 2	10	2021	14918	31	1	FB120449 81	202110174705	1	3	24/10/2021 17:01	25/10/2021 09:07	Interna-Não programada-Meio ambiente-Descarga Atmosférica	220	1	33253	16,09
607 2	10	2021	14978	31	216	TL124043 90	202110174709	1	3	24/10/2021 17:01	24/10/2021 19:25	Interna-Não programada-Meio ambiente-Descarga Atmosférica	34500	8	8616	19,11
607 2	10	2021	16476	9	453	10025972 772	202110174713	1	3	24/10/2021 17:02	24/10/2021 23:56	Interna-Não programada-Meio ambiente-Vento	220	1	34492	6,89
607 2	10	2021	14870	2	60	GN12169 159	202110174715	1	3	24/10/2021 14:33	24/10/2021 19:40	Interna-Não programada-Meio ambiente-Vento	13800	60	38398	306,8 0
607 2	10	2021	14940	1	565	LZ123761 42	202110174717	1	3	24/10/2021 15:30	24/10/2021 21:24	Interna-Não programada-Meio ambiente-Vento	13800	17	95622	100,1 4
607 2	10	2021	14979	2	202	SL110000 59	202110174719	1	3	24/10/2021 14:50	24/10/2021 18:59	Interna-Não programada-Meio ambiente-Descarga Atmosférica	220	185	17196	766,8 3
607 2	10	2021	14918	1	499	MB12302 924	202110174734	1	3	24/10/2021 16:41	24/10/2021 19:21	Interna-Não programada-Meio ambiente-Descarga Atmosférica	13800	22	33253	58,48
607 2	10	2021	14981	9	498	SW12391 634	202110174735	1	3	24/10/2021 17:05	24/10/2021 22:20	Interna-Não programada-Meio ambiente-Descarga Atmosférica	13800	15	44862	78,64
607 2	10	2021	14978	1	492	FAAA2120 8337	202110174740	1	3	24/10/2021 17:05	24/10/2021 20:35	Interna-Não programada-Meio ambiente-Vento	220	1	8616	3,50
607 2	10	2021	16484	32	570	PU213065 75	202110174744	1	3	24/10/2021 17:06	24/10/2021 20:36	Interna-Não programada-Meio ambiente-Vento	220	1	6507	3,49
607 2	10	2021	14978	33	216	NQ12371 132	202110174747	1	3	24/10/2021 17:07	24/10/2021 20:28	Interna-Não programada-Meio ambiente-Descarga Atmosférica	34500	8	8616	26,79
607 2	10	2021	14978	2	492	FAAA2133 4133	202110174749	1	3	24/10/2021 16:16	24/10/2021 23:08	Interna-Não programada-Meio ambiente-Descarga Atmosférica	220	1	8616	6,85
607 2	10	2021	14943	3	197	IH122362 22	202110174752	1	3	24/10/2021 14:11	24/10/2021 20:14	Interna-Não programada-Meio ambiente-Vento	13800	22	14207	132,9 2
607 2	10	2021	14987	2	360	OZ210949 84	202110174753	1	3	24/10/2021 10:49	24/10/2021 23:27	Interna-Não programada-Meio ambiente-Vento	13800	2	17278	25,25
607 2	10	2021	16489	4	32	CN122139 17	202110174759	1	3	24/10/2021 17:00	24/10/2021 19:05	Interna-Não programada-Meio ambiente-Vento	13800	25	9986	51,68
607 2	10	2021	14904	31	283	BF213236 96	202110174761	1	3	24/10/2021 17:09	25/10/2021 20:51	Interna-Não programada-Meio ambiente-Vento	220	1	11431	27,69
607 2	10	2021	14906	1	56	GE104372 97	202110174762	1	3	24/10/2021 17:03	24/10/2021 17:06	Interna-Não programada-Meio ambiente-Vento	13800	473	31119	25,88
607 2	10	2021	14906	1	56	GE164015 78	202110174762	1	3	24/10/2021 17:03	24/10/2021 17:07	Interna-Não programada-Meio ambiente-Vento	13800	1840	31119	108,8 7
607 2	10	2021	14906	1	56	GE164043 38	202110174762	1	3	24/10/2021 17:03	24/10/2021 17:07	Interna-Não programada-Meio ambiente-Vento	13800	1949	31119	126,6 9
607 2	10	2021	14906	1	56	00560214	202110174762	1	3	24/10/2021 17:03	24/10/2021 17:07	Interna-Não programada-Meio ambiente-Vento	13800	72	31119	5,08
607 2	10	2021	14906	1	56	GE104372 95	202110174762	1	3	24/10/2021 17:03	24/10/2021 17:08	Interna-Não programada-Meio ambiente-Vento	13800	2136	31119	160,2 0
607 2	10	2021	14953	1	19	JD112153 92	202110174776	1	3	24/10/2021 17:11	25/10/2021 08:58	Interna-Não programada-Meio ambiente-Vento	220	130	20177	2051, 47
607 2	10	2021	14928	2	91	10034112 51	202110174777	1	3	24/10/2021 17:11	24/10/2021 18:28	Interna-Não programada-Meio ambiente-Vento	220	1	11818	1,28
607 2	10	2021	14939	31	47	SE210519 40	202110174779	1	3	24/10/2021 17:11	24/10/2021 21:31	Interna-Não programada-Meio ambiente-Descarga Atmosférica	220	1	13683	4,32
607 2	10	2021	14982	4	489	CN110000 15	202110174780	1	3	24/10/2021 17:10	24/10/2021 18:24	Interna-Não programada-Meio ambiente-Vento	220	99	35495	120,5 6
607 2	10	2021	15741	16	420	AP113381 15	202110174785	1	3	24/10/2021 16:40	24/10/2021 18:21	Interna-Não programada-Meio ambiente-Vento	220	71	77540	119,2 2
607 2	10	2021	14863	7	5	10021449 030	202110174787	1	3	24/10/2021 17:12	25/10/2021 00:19	Interna-Não programada-Meio ambiente-Vento	220	1	91449	7,11



607 2	10	2021	14906	1	56	GE104372 97	202110174792	1	3	24/10/2021 17:12	25/10/2021 02:23	Interna-Não programada-Meio ambiente-Vento	13800	239	31119	2194, 75
607 2	10	2021	14906	1	56	GE164043 55	202110174792	1	3	24/10/2021 18:37	24/10/2021 18:41	Interna-Não programada-Meio ambiente-Vento	13800	477	31119	29,55
607 2	10	2021	14906	1	56	GE104328 31	202110174792	1	3	24/10/2021 18:37	24/10/2021 18:51	Interna-Não programada-Meio ambiente-Vento	13800	1949	31119	461,8 0
607 2	10	2021	14906	1	56	GE104372 97	202110174792	1	3	24/10/2021 18:37	25/10/2021 02:23	Interna-Não programada-Meio ambiente-Vento	13800	234	31119	1818, 70
607 2	10	2021	14906	1	56	GE104328 31	202110174792	1	3	24/10/2021 18:43	24/10/2021 18:51	Interna-Não programada-Meio ambiente-Vento	13800	1363	31119	185,5 2
607 2	10	2021	14906	1	56	GE130000 08	202110174792	1	3	25/10/2021 00:19	25/10/2021 02:22	Interna-Não programada-Meio ambiente-Vento	13800	711	31119	1460, 32
607 2	10	2021	14872	11	60	15288043	202110174793	1	3	24/10/2021 17:12	25/10/2021 09:41	Interna-Não programada-Meio ambiente-Vento	220	1	40511	16,47
607 2	10	2021	14959	1	556	PH121843 91	202110174797	1	3	24/10/2021 16:03	25/10/2021 08:06	Interna-Não programada-Meio ambiente-Descarga Atmosférica	13800	45	5614	722,1 5
607 2	10	2021	14939	1	207	SE123904 58	202110174798	1	3	24/10/2021 17:07	24/10/2021 18:48	Interna-Não programada-Meio ambiente-Descarga Atmosférica	13800	7	13683	11,77
607 2	10	2021	14939	1	207	SE123904 58	202110174798	1	3	24/10/2021 17:07	25/10/2021 06:01	Interna-Não programada-Meio ambiente-Descarga Atmosférica	13800	3	13683	38,69
607 2	10	2021	14953	1	138	PL110000 20	202110174801	1	3	24/10/2021 16:33	25/10/2021 14:51	Interna-Não programada-Meio ambiente-Vento	220	103	20177	2295, 41
607 2	10	2021	16482	5	577	SH110000 10	202110174809	1	3	24/10/2021 15:52	24/10/2021 20:41	Interna-Não programada-Meio ambiente-Vento	220	80	16525	385,0 7
607 2	10	2021	14971	2	421	10021611 945	202110174814	1	3	24/10/2021 17:16	25/10/2021 08:30	Interna-Não programada-Meio ambiente-Vento	220	1	52255	15,23
607 2	10	2021	15745	6	103	JT123720 85LD	202110174815	1	3	24/10/2021 17:16	24/10/2021 18:43	Interna-Não programada-Meio ambiente-Vento	13800	38	20387	54,82
607 2	10	2021	14962	32	151	ED122234 95	202110174818	1	3	24/10/2021 17:17	25/10/2021 09:30	Interna-Não programada-Meio ambiente-Vento	34500	7	14960	113,5 0
607 2	10	2021	14978	31	216	TL122619 19	202110174826	1	3	24/10/2021 17:18	24/10/2021 20:14	Interna-Não programada-Meio ambiente-Descarga Atmosférica	34500	32	8616	93,64
607 2	10	2021	14858	4	373	LA184110 06TS	202110174829	1	3	24/10/2021 16:47	25/10/2021 07:03	Interna-Não programada-Meio ambiente-Vento	13800	121	68381	1728, 22
607 2	10	2021	14971	7	421	LZ112177 53	202110174840	1	3	24/10/2021 15:56	24/10/2021 18:46	Interna-Não programada-Meio ambiente-Vento	220	99	52255	278,9 3
607 2	10	2021	14940	1	541	SN213142 68	202110174841	1	3	24/10/2021 17:20	25/10/2021 01:07	Interna-Não programada-Meio ambiente-Vento	220	1	95622	7,78
607 2	10	2021	14941	31	329	MP113300 965	202110174854	1	3	24/10/2021 17:23	25/10/2021 13:53	Interna-Não programada-Meio ambiente-Descarga Atmosférica	220	24	7415	491,9 9
607 2	10	2021	14956	2	242	MY12036 563RE	202110174859	1	3	24/10/2021 17:17	24/10/2021 22:47	Interna-Não programada-Meio ambiente-Descarga Atmosférica	13800	27	32092	148,4 0
607 2	10	2021	14956	2	242	MY12036 563RE	202110174859	1	3	24/10/2021 17:17	25/10/2021 03:09	Interna-Não programada-Meio ambiente-Descarga Atmosférica	13800	78	32092	769,3 2
607 2	10	2021	14898	1	50	IY1220593 4	202110174883	1	3	24/10/2021 12:09	24/10/2021 21:44	Interna-Não programada-Meio ambiente-Descarga Atmosférica	13800	12	12434	114,9 3
607 2	10	2021	14922	30	83	IP123328 90	202110174884	1	3	24/10/2021 17:27	24/10/2021 18:45	Interna-Não programada-Meio ambiente-Descarga Atmosférica	34500	17	10551	22,07
607 2	10	2021	15747	1	148	PR211595 25	202110174886	1	3	24/10/2021 17:27	24/10/2021 19:04	Interna-Não programada-Meio ambiente-Vento	220	1	14576	1,61
607 2	10	2021	14918	1	472	PS123755 43	202110174888	1	3	24/10/2021 16:12	25/10/2021 11:54	Interna-Não programada-Meio ambiente-Vento	13800	7	33253	137,8 1
607 2	10	2021	14918	1	472	PS123755 43	202110174888	1	3	24/10/2021 16:12	25/10/2021 14:00	Interna-Não programada-Meio ambiente-Vento	220	1	33253	21,79
607 2	10	2021	14987	33	236	LZ122001 11	202110174891	1	3	24/10/2021 17:28	25/10/2021 01:34	Interna-Não programada-Meio ambiente-Descarga Atmosférica	34500	21	17278	170,0 4
607 2	10	2021	14875	1	24	BM12249 720	202110174895	1	3	24/10/2021 17:04	24/10/2021 19:36	Interna-Não programada-Meio ambiente-Descarga Atmosférica	13800	8	5310	20,18

607 2	10	2021	14880	1	267	ID112738 88	202110174901	1	3	24/10/2021 17:29	25/10/2021 14:36	Interna-Não programada-Meio ambiente-Vento	220	1	4981	21,11
607 2	10	2021	14953	1	138	59001781 0	202110174904	1	3	24/10/2021 17:29	24/10/2021 20:38	Interna-Não programada-Meio ambiente-Vento	220	1	20177	3,14
607 2	10	2021	15744	1	103	10028102 221	202110174906	1	3	24/10/2021 17:29	24/10/2021 20:30	Interna-Não programada-Meio ambiente-Vento	220	1	23926	3,01
607 2	10	2021	14987	2	236	VN210114 80	202110174908	1	3	24/10/2021 17:29	24/10/2021 20:21	Interna-Não programada-Meio ambiente-Vento	220	1	17278	2,85
607 2	10	2021	14945	32	337	03370434	202110174911	1	3	24/10/2021 17:26	24/10/2021 20:40	Interna-Não programada-Meio ambiente-Vento	34500	3	9866	9,69
607 2	10	2021	14945	1	430	03370434	202110174911	1	3	24/10/2021 17:26	24/10/2021 20:40	Interna-Não programada-Meio ambiente-Vento	34500	85	9866	274,5 5
607 2	10	2021	14945	2	430	03370434	202110174911	1	3	24/10/2021 17:26	24/10/2021 20:40	Interna-Não programada-Meio ambiente-Vento	34500	172	9866	555,5 6
607 2	10	2021	14943	3	197	IH112085 68	202110174918	1	3	24/10/2021 17:31	24/10/2021 22:05	Interna-Não programada-Meio ambiente-Árvore ou Vegetação	220	81	14207	368,8 9
607 2	10	2021	14864	6	344	AP210587 18	202110174922	1	3	24/10/2021 16:59	24/10/2021 19:48	Interna-Não programada-Meio ambiente-Vento	220	7	32182	19,61
607 2	10	2021	16476	10	453	15083240	202110174933	1	3	24/10/2021 17:34	25/10/2021 00:24	Interna-Não programada-Meio ambiente-Vento	220	1	34492	6,83
607 2	10	2021	15745	6	103	10027557 055	202110174934	1	3	24/10/2021 17:34	24/10/2021 19:38	Interna-Não programada-Meio ambiente-Vento	220	1	20387	2,07
607 2	10	2021	14862	1	20	AAAA212 00925	202110174943	1	3	24/10/2021 17:36	25/10/2021 02:19	Interna-Não programada-Meio ambiente-Vento	220	4	23704	34,81
607 2	10	2021	14973	1	133	IW123500 41	202110174944	1	3	24/10/2021 17:36	24/10/2021 21:05	Interna-Não programada-Meio ambiente-Descarga Atmosférica	13800	12	11878	41,61
607 2	10	2021	16475	2	453	10006298 611	202110174946	1	3	24/10/2021 17:37	24/10/2021 22:39	Interna-Não programada-Meio ambiente-Vento	220	1	46816	5,03
607 2	10	2021	14941	1	92	IU110148 06	202110174950	1	3	24/10/2021 14:43	24/10/2021 19:33	Interna-Não programada-Meio ambiente-Vento	220	106	7415	512,0 7
607 2	10	2021	14938	1	134	NB210202 61	202110174954	1	3	24/10/2021 17:38	25/10/2021 10:44	Interna-Não programada-Meio ambiente-Descarga Atmosférica	220	1	13572	17,09
607 2	10	2021	14860	2	198	AX120618 53	202110174955	1	3	24/10/2021 17:20	24/10/2021 18:59	Interna-Não programada-Meio ambiente-Descarga Atmosférica	13800	5	25917	8,25
607 2	10	2021	14934	31	480	JT211917 00	202110174957	1	3	24/10/2021 17:38	25/10/2021 02:03	Interna-Não programada-Meio ambiente-Vento	220	1	7069	8,40
607 2	10	2021	14978	1	492	FA113971 94	202110174958	1	3	24/10/2021 17:39	25/10/2021 04:34	Interna-Não programada-Meio ambiente-Vento	220	1	8616	10,91
607 2	10	2021	14934	1	144	DP110000 02	202110174961	1	3	24/10/2021 17:39	25/10/2021 07:09	Interna-Não programada-Meio ambiente-Descarga Atmosférica	220	141	7069	1901, 50
607 2	10	2021	14934	1	167	SX122604 67LD	202110174968	1	3	24/10/2021 16:05	25/10/2021 08:34	Interna-Não programada-Meio ambiente-Vento	13800	8	7069	131,8 1
607 2	10	2021	14930	34	374	CW21040 279	202110174971	1	3	24/10/2021 17:42	24/10/2021 20:15	Interna-Não programada-Meio ambiente-Descarga Atmosférica	220	1	53161	2,55
607 2	10	2021	14987	2	372	OZ211153 52	202110174975	1	3	24/10/2021 17:42	25/10/2021 03:09	Interna-Não programada-Meio ambiente-Descarga Atmosférica	220	1	17278	9,43
607 2	10	2021	14981	9	498	10009802 639	202110174983	1	3	24/10/2021 17:43	24/10/2021 19:11	Interna-Não programada-Meio ambiente-Vento	220	1	44862	1,45
607 2	10	2021	14941	1	92	IU112948 35	202110174992	1	3	24/10/2021 14:08	24/10/2021 19:24	Interna-Não programada-Meio ambiente-Vento	220	96	7415	505,1 5
607 2	10	2021	14943	2	197	40200144 26	202110174995	1	3	24/10/2021 17:46	25/10/2021 00:00	Interna-Não programada-Meio ambiente-Vento	220	1	14207	6,22
607 2	10	2021	14877	1	165	RN122507 52	202110175000	1	3	24/10/2021 15:53	25/10/2021 08:50	Interna-Não programada-Meio ambiente-Vento	13800	63	7280	1066, 92
607 2	10	2021	15742	4	99	69011429 1	202110175006	1	3	24/10/2021 17:48	24/10/2021 22:27	Interna-Não programada-Meio ambiente-Vento	220	1	23365	4,66
607 2	10	2021	14964	3	156	QI210002 91	202110175007	1	3	24/10/2021 17:48	25/10/2021 03:34	Interna-Não programada-Meio ambiente-Descarga Atmosférica	220	1	27081	9,76

607 2	10	2021	14921	2	8	EU184282 53TS	202110175009	1	3	24/10/2021 11:27	25/10/2021 02:11	Interna-Não programada-Meio ambiente-Vento	13800	8	11745	117,8 6
607 2	10	2021	14921	2	8	EU184282 53TS	202110175009	1	3	24/10/2021 11:27	25/10/2021 05:52	Interna-Não programada-Meio ambiente-Vento	13800	14	11745	257,9 5
607 2	10	2021	14921	2	8	EU120000 96LD	202110175009	1	3	24/10/2021 11:27	25/10/2021 06:13	Interna-Não programada-Meio ambiente-Vento	13800	57	11745	1069, 75
607 2	10	2021	14921	2	8	EU120000 96LD	202110175009	1	3	25/10/2021 02:11	25/10/2021 06:13	Interna-Não programada-Meio ambiente-Vento	13800	6	11745	24,18
607 2	10	2021	14941	2	92	IU184498 54TS	202110175011	1	3	24/10/2021 17:39	25/10/2021 06:45	Interna-Não programada-Meio ambiente-Descarga Atmosférica	13800	58	7415	759,2 0
607 2	10	2021	14944	1	341	RQ212499 06	202110175012	1	3	24/10/2021 17:49	24/10/2021 22:40	Interna-Não programada-Meio ambiente-Descarga Atmosférica	220	4	23787	19,37
607 2	10	2021	14925	4	88	IB113072 71	202110175016	1	3	24/10/2021 17:35	24/10/2021 20:59	Interna-Não programada-Meio ambiente-Descarga Atmosférica	220	83	18387	282,2 0
607 2	10	2021	14869	33	320	O3200434	202110175019	1	3	24/10/2021 17:57	24/10/2021 18:33	Interna-Não programada-Meio ambiente-Vento	34500	8	4619	4,84
607 2	10	2021	14961	3	190	PI120003 51	202110175024	1	3	24/10/2021 17:05	24/10/2021 20:26	Interna-Não programada-Meio ambiente-Vento	13800	887	40300	2967, 02
607 2	10	2021	14923	32	85	DI123546 38	202110175027	1	3	24/10/2021 16:23	24/10/2021 21:49	Interna-Não programada-Meio ambiente-Descarga Atmosférica	34500	5	32349	27,11
607 2	10	2021	14934	30	103	JT210700 00	202110175030	1	3	24/10/2021 17:50	25/10/2021 09:00	Interna-Não programada-Meio ambiente-Vento	220	1	7069	15,17
607 2	10	2021	14964	31	156	QI212039 42	202110175037	1	3	24/10/2021 17:53	24/10/2021 23:33	Interna-Não programada-Meio ambiente-Vento	220	1	27081	5,67
607 2	10	2021	14923	1	87	I2700064 40	202110175040	1	3	24/10/2021 17:53	25/10/2021 01:23	Interna-Não programada-Meio ambiente-Vento	220	1	32349	7,50
607 2	10	2021	14971	4	421	LZ111838 58	202110175044	1	3	24/10/2021 16:12	24/10/2021 20:15	Interna-Não programada-Meio ambiente-Vento	220	35	52255	141,7 4
607 2	10	2021	14978	32	216	JL1238333 8	202110175050	1	3	24/10/2021 17:53	24/10/2021 20:53	Interna-Não programada-Meio ambiente-Descarga Atmosférica	34500	39	8616	116,9 7
607 2	10	2021	14988	1	181	VI122182 38	202110175052	1	3	25/10/2021 07:15	25/10/2021 08:08	Interna-Não programada-Meio ambiente-Vento	13800	18	4248	15,87
607 2	10	2021	15745	5	103	29020413 6	202110175053	1	3	24/10/2021 17:54	24/10/2021 20:40	Interna-Não programada-Meio ambiente-Vento	220	1	20387	2,76
607 2	10	2021	14863	11	5	20553055	202110175057	1	3	24/10/2021 17:55	24/10/2021 21:59	Interna-Não programada-Meio ambiente-Vento	220	1	91449	4,06
607 2	10	2021	14979	3	202	SL122153 64	202110175059	1	3	24/10/2021 17:55	24/10/2021 18:35	Interna-Não programada-Meio ambiente-Descarga Atmosférica	13800	119	17196	78,44
607 2	10	2021	16477	1	75	I0018610 780	202110175064	1	3	24/10/2021 17:55	24/10/2021 20:30	Interna-Não programada-Meio ambiente-Vento	220	1	7134	2,57
607 2	10	2021	14940	1	6	LZ112616 71	202110175065	1	3	24/10/2021 16:28	24/10/2021 19:10	Interna-Não programada-Meio ambiente-Descarga Atmosférica	220	109	95622	294,0 6
607 2	10	2021	14930	35	374	FA123205 96	202110175067	1	3	24/10/2021 17:57	25/10/2021 03:01	Interna-Não programada-Meio ambiente-Vento	220	1	53161	9,06
607 2	10	2021	14869	1	494	AK212782 60	202110175077	1	3	24/10/2021 17:59	25/10/2021 10:59	Interna-Não programada-Meio ambiente-Vento	220	1	4619	17,00
607 2	10	2021	14981	1	498	I0007513 109	202110175082	1	3	24/10/2021 18:00	24/10/2021 21:08	Interna-Não programada-Meio ambiente-Vento	220	1	44862	3,13
607 2	10	2021	14906	1	56	GE123790 68	202110175083	1	3	24/10/2021 18:00	25/10/2021 12:43	Interna-Não programada-Meio ambiente-Vento	13800	280	31119	5236, 39
607 2	10	2021	14963	33	152	UC122656 68	202110175087	1	3	24/10/2021 16:43	25/10/2021 10:10	Interna-Não programada-Meio ambiente-Descarga Atmosférica	34500	8	27095	139,6 0
607 2	10	2021	14963	33	152	UC124198 29	202110175087	1	3	24/10/2021 16:43	25/10/2021 11:18	Interna-Não programada-Meio ambiente-Descarga Atmosférica	34500	10	27095	185,8 3
607 2	10	2021	14908	12	58	GN11323 283	202110175093	1	3	24/10/2021 17:25	24/10/2021 21:37	Interna-Não programada-Meio ambiente-Descarga Atmosférica	220	57	44049	239,1 5
607 2	10	2021	14922	30	83	IP113329 86	202110175106	1	3	24/10/2021 18:04	24/10/2021 19:27	Interna-Não programada-Meio ambiente-Vento	220	2	10551	2,77

607 2	10	2021	14934	31	480	JT121841 94	202110175110	1	3	24/10/2021 18:05	25/10/2021 02:03	Interna-Não programada-Meio ambiente-Vento	34500	11	7069	87,61
607 2	10	2021	14978	33	216	TL122056 38	202110175111	1	3	24/10/2021 17:04	24/10/2021 21:46	Interna-Não programada-Meio ambiente-Descarga Atmosférica	34500	14	8616	65,75
607 2	10	2021	14957	1	145	PG212013 50	202110175113	1	3	24/10/2021 18:05	24/10/2021 20:14	Interna-Não programada-Meio ambiente-Vento	220	1	4499	2,13
607 2	10	2021	14924	1	302	II1225955 5	202110175114	1	3	24/10/2021 14:06	24/10/2021 20:40	Interna-Não programada-Meio ambiente-Descarga Atmosférica	13800	105	9944	689,00
607 2	10	2021	14904	31	283	34800083 41	202110175127	1	3	24/10/2021 18:08	25/10/2021 00:15	Interna-Não programada-Meio ambiente-Vento	220	1	11431	6,10
607 2	10	2021	14922	1	83	IP213446 90	202110175129	1	3	24/10/2021 18:09	24/10/2021 23:47	Interna-Não programada-Meio ambiente-Vento	220	1	10551	5,63
607 2	10	2021	14923	32	85	ME12062 838	202110175134	1	3	24/10/2021 16:06	25/10/2021 03:16	Interna-Não programada-Meio ambiente-Vento	34500	15	32349	167,48
607 2	10	2021	14879	1	339	CAA2115 8244	202110175136	1	3	24/10/2021 18:10	25/10/2021 08:06	Interna-Não programada-Meio ambiente-Vento	220	1	28625	13,93
607 2	10	2021	14964	1	486	RV312134 62	202110175140	1	3	24/10/2021 18:11	25/10/2021 11:25	Interna-Não programada-Meio ambiente-Vento	220	1	27081	17,23
607 2	10	2021	14922	1	83	IP111866 80	202110175141	1	3	24/10/2021 17:23	24/10/2021 23:03	Interna-Não programada-Meio ambiente-Vento	220	103	10551	583,38
607 2	10	2021	14920	1	96	IX123261 83	202110175142	1	3	24/10/2021 18:11	24/10/2021 22:46	Interna-Não programada-Meio ambiente-Vento	13800	3	14420	13,74
607 2	10	2021	14889	30	34	CT211042 12	202110175143	1	3	24/10/2021 18:11	25/10/2021 04:34	Interna-Não programada-Meio ambiente-Descarga Atmosférica	220	1	20406	10,38
607 2	10	2021	14866	1	12	CK210189 70	202110175150	1	3	24/10/2021 18:13	25/10/2021 00:49	Interna-Não programada-Meio ambiente-Vento	220	2	2463	13,20
607 2	10	2021	14933	2	102	JAA2114 4560	202110175151	1	3	24/10/2021 18:13	24/10/2021 21:49	Interna-Não programada-Meio ambiente-Descarga Atmosférica	220	1	19028	3,60
607 2	10	2021	14963	33	152	MX12270 942	202110175153	1	3	24/10/2021 18:13	24/10/2021 20:59	Interna-Não programada-Meio ambiente-Descarga Atmosférica	34500	50	27095	137,68
607 2	10	2021	14959	1	556	PH122048 44	202110175155	1	3	24/10/2021 18:14	25/10/2021 10:23	Interna-Não programada-Meio ambiente-Descarga Atmosférica	220	1	5614	16,15
607 2	10	2021	16478	2	350	AO111676 35	202110175161	1	3	24/10/2021 18:15	24/10/2021 20:21	Interna-Não programada-Meio ambiente-Vento	220	13	8600	27,15
607 2	10	2021	15745	7	103	29012069 0	202110175168	1	3	24/10/2021 18:16	24/10/2021 22:50	Interna-Não programada-Meio ambiente-Vento	220	1	20387	4,55
607 2	10	2021	14941	31	329	MP12070 343	202110175171	1	3	24/10/2021 15:43	25/10/2021 13:11	Interna-Não programada-Meio ambiente-Descarga Atmosférica	34500	34	7415	729,31
607 2	10	2021	16481	2	574	10005760 001	202110175173	1	3	24/10/2021 18:18	24/10/2021 21:47	Interna-Não programada-Meio ambiente-Vento	220	1	5686	3,48
607 2	10	2021	14909	10	585	15899433	202110175174	1	3	24/10/2021 18:18	25/10/2021 01:43	Interna-Não programada-Meio ambiente-Vento	220	1	47321	7,42
607 2	10	2021	14953	1	19	JD213084 70	202110175176	1	3	24/10/2021 18:18	24/10/2021 22:36	Interna-Não programada-Meio ambiente-Vento	220	1	20177	4,29
607 2	10	2021	16491	1	300	TV120559 08	202110175177	1	3	24/10/2021 17:29	25/10/2021 02:06	Interna-Não programada-Meio ambiente-Vento	13800	6	17301	51,64
607 2	10	2021	14877	1	387	JR121248 17	202110175181	1	3	24/10/2021 17:17	25/10/2021 10:53	Interna-Não programada-Meio ambiente-Descarga Atmosférica	13800	4	7280	70,36
607 2	10	2021	14877	1	25	BT122847 60	202110175182	1	3	24/10/2021 18:19	25/10/2021 07:45	Interna-Não programada-Meio ambiente-Descarga Atmosférica	13800	93	7280	1248,84
607 2	10	2021	14978	32	216	JL1225323 6	202110175184	1	3	24/10/2021 18:19	24/10/2021 22:36	Interna-Não programada-Meio ambiente-Descarga Atmosférica	34500	14	8616	59,75
607 2	10	2021	14916	1	76	CH212947 68	202110175185	1	3	24/10/2021 18:20	24/10/2021 20:25	Interna-Não programada-Meio ambiente-Descarga Atmosférica	220	1	18968	2,08
607 2	10	2021	15739	7	62	TR111109 04	202110175186	1	3	24/10/2021 18:20	25/10/2021 12:59	Interna-Não programada-Meio ambiente-Vento	220	154	47056	2871,84
607 2	10	2021	14863	4	5	AN212853 10	202110175191	1	3	24/10/2021 18:20	24/10/2021 19:36	Interna-Não programada-Meio ambiente-Vento	220	1	91449	1,26

607 2	10	2021	14865	2	9	AC120309 92	202110175196	1	3	24/10/2021 17:12	24/10/2021 22:45	Interna-Não programada-Meio ambiente-Descarga Atmosférica	13800	20	17422	110,9 3
607 2	10	2021	14965	4	57	16795477	202110175200	1	3	24/10/2021 18:21	24/10/2021 19:58	Interna-Não programada-Meio ambiente-Vento	220	1	51287	1,60
607 2	10	2021	14942	7	233	GN11220 961	202110175212	1	3	24/10/2021 17:48	24/10/2021 22:24	Interna-Não programada-Meio ambiente-Vento	220	146	51304	669,2 9
607 2	10	2021	14984	1	331	GC111932 06	202110175213	1	3	24/10/2021 17:23	24/10/2021 20:51	Interna-Não programada-Meio ambiente-Vento	220	185	42262	640,5 6
607 2	10	2021	14889	1	359	29500020 01	202110175214	1	3	24/10/2021 18:23	24/10/2021 20:46	Interna-Não programada-Meio ambiente-Vento	220	1	20406	2,37
607 2	10	2021	15745	6	103	10007932 314	202110175221	1	3	24/10/2021 18:24	24/10/2021 19:56	Interna-Não programada-Meio ambiente-Vento	220	1	20387	1,54
607 2	10	2021	14953	3	330	PL211251 59	202110175223	1	3	24/10/2021 18:25	25/10/2021 16:14	Interna-Não programada-Meio ambiente-Vento	220	2	20177	43,62
607 2	10	2021	14942	7	233	GN11220 954	202110175226	1	3	24/10/2021 12:49	24/10/2021 21:51	Interna-Não programada-Meio ambiente-Vento	220	117	51304	1055, 24
607 2	10	2021	14981	4	498	SW11210 016	202110175231	1	3	24/10/2021 15:42	24/10/2021 21:12	Interna-Não programada-Meio ambiente-Vento	220	16	44862	87,84
607 2	10	2021	14862	2	2	AN210825 18	202110175235	1	3	24/10/2021 18:26	24/10/2021 21:03	Interna-Não programada-Meio ambiente-Vento	220	1	23704	2,61
607 2	10	2021	14863	5	580	AN112854 05	202110175237	1	3	24/10/2021 15:59	24/10/2021 19:46	Interna-Não programada-Meio ambiente-Vento	220	15	91449	56,53
607 2	10	2021	15741	17	420	16500532	202110175245	1	3	24/10/2021 18:27	25/10/2021 00:09	Interna-Não programada-Meio ambiente-Vento	220	1	77540	5,69
607 2	10	2021	14940	1	135	29000647 83	202110175254	1	3	24/10/2021 18:29	25/10/2021 00:08	Interna-Não programada-Meio ambiente-Vento	220	1	95622	5,64
607 2	10	2021	14973	2	163	78004335 2	202110175258	1	3	24/10/2021 18:29	25/10/2021 08:05	Interna-Não programada-Meio ambiente-Vento	220	1	11878	13,58
607 2	10	2021	14930	1	259	FA121948 02	202110175261	1	3	24/10/2021 18:30	25/10/2021 03:18	Interna-Não programada-Meio ambiente-Vento	13800	12	53161	105,5 2
607 2	10	2021	14855	6	240	GN11000 222	202110175267	1	3	24/10/2021 15:59	24/10/2021 22:42	Interna-Não programada-Meio ambiente-Vento	220	42	22460	281,5 1
607 2	10	2021	14905	2	464	GE120001 38	202110175268	1	3	24/10/2021 18:21	25/10/2021 08:20	Interna-Não programada-Meio ambiente-Descarga Atmosférica	13800	2	5384	27,96
607 2	10	2021	14869	2	14	AK123107 10	202110175269	1	3	24/10/2021 17:49	24/10/2021 21:52	Interna-Não programada-Meio ambiente-Descarga Atmosférica	13800	23	4619	92,98
607 2	10	2021	14906	2	56	GE110662 51	202110175270	1	3	24/10/2021 18:08	24/10/2021 19:52	Interna-Não programada-Meio ambiente-Descarga Atmosférica	220	109	31119	188,0 9
607 2	10	2021	14928	2	91	IW111975 16	202110175271	1	3	24/10/2021 18:31	24/10/2021 21:53	Interna-Não programada-Meio ambiente-Árvore ou Vegetação	220	63	11818	211,2 6
607 2	10	2021	14862	2	20	GL212351 35	202110175272	1	3	24/10/2021 18:31	24/10/2021 21:54	Interna-Não programada-Meio ambiente-Vento	220	1	23704	3,37
607 2	10	2021	14923	1	87	IS2101558 9	202110175275	1	3	24/10/2021 18:32	25/10/2021 01:57	Interna-Não programada-Meio ambiente-Vento	220	1	32349	7,41
607 2	10	2021	15732	1	220	HD210001 82	202110175281	1	3	24/10/2021 18:33	24/10/2021 21:04	Interna-Não programada-Meio ambiente-Vento	220	1	15382	2,52
607 2	10	2021	14973	2	163	RB211142 74	202110175292	1	3	24/10/2021 18:36	25/10/2021 00:11	Interna-Não programada-Meio ambiente-Vento	220	1	11878	5,58
607 2	10	2021	14987	33	236	VN121942 66	202110175294	1	3	24/10/2021 18:36	24/10/2021 21:57	Interna-Não programada-Meio ambiente-Vento	34500	5	17278	16,68
607 2	10	2021	14860	2	168	22101430 63	202110175295	1	3	24/10/2021 18:37	25/10/2021 00:01	Interna-Não programada-Meio ambiente-Vento	220	1	25917	5,39
607 2	10	2021	14923	32	85	ME12251 375	202110175296	1	3	24/10/2021 17:17	25/10/2021 15:52	Interna-Não programada-Meio ambiente-Descarga Atmosférica	34500	27	32349	609,3 3
607 2	10	2021	14978	31	216	TL122646 41	202110175321	1	3	24/10/2021 18:35	25/10/2021 00:51	Interna-Não programada-Meio ambiente-Vento	34500	10	8616	62,63
607 2	10	2021	14941	31	329	GS122596 39	202110175323	1	3	24/10/2021 15:22	25/10/2021 08:30	Interna-Não programada-Meio ambiente-Vento	34500	91	7415	1558, 05

607 2	10	2021	14981	8	498	19008779 1	202110175326	1	3	24/10/2021 18:39	24/10/2021 23:50	Interna-Não programada-Meio ambiente-Vento	220	1	44862	5,17
607 2	10	2021	16483	31	385	RQ211534 55	202110175329	1	3	24/10/2021 18:40	24/10/2021 22:16	Interna-Não programada-Meio ambiente-Vento	220	2	7376	7,19
607 2	10	2021	14939	1	207	MU12302 569	202110175334	1	3	24/10/2021 18:41	24/10/2021 22:20	Interna-Não programada-Meio ambiente-Vento	13800	2	13683	7,29
607 2	10	2021	14930	2	374	10001075 517	202110175337	1	3	24/10/2021 18:41	25/10/2021 01:25	Interna-Não programada-Meio ambiente-Vento	220	1	53161	6,72
607 2	10	2021	15738	2	62	TR120018 11	202110175340	1	3	24/10/2021 18:42	25/10/2021 13:07	Interna-Não programada-Meio ambiente-Vento	13800	6	38310	110,5 1
607 2	10	2021	14987	2	236	VN120608 45	202110175349	1	3	24/10/2021 18:44	24/10/2021 22:53	Interna-Não programada-Meio ambiente-Vento	13800	3	17278	12,41
607 2	10	2021	16489	4	32	CN111648 90	202110175350	1	3	24/10/2021 18:15	24/10/2021 20:10	Interna-Não programada-Meio ambiente-Vento	220	70	9986	133,6 6
607 2	10	2021	14869	2	14	AK110155 99	202110175352	1	3	24/10/2021 17:40	24/10/2021 20:31	Interna-Não programada-Meio ambiente-Descarga Atmosférica	220	72	4619	204,0 6
607 2	10	2021	14924	32	88	IB212995 34	202110175353	1	3	24/10/2021 18:45	25/10/2021 08:21	Interna-Não programada-Meio ambiente-Vento	220	2	9944	27,18
607 2	10	2021	15745	5	103	10009552 993	202110175354	1	3	24/10/2021 18:45	24/10/2021 22:36	Interna-Não programada-Meio ambiente-Vento	220	1	20387	3,84
607 2	10	2021	14904	34	283	FB210855 04	202110175361	1	3	24/10/2021 18:46	24/10/2021 20:11	Interna-Não programada-Meio ambiente-Vento	220	1	11431	1,40
607 2	10	2021	14911	1	100	FC212548 03	202110175362	1	3	24/10/2021 18:47	24/10/2021 20:46	Interna-Não programada-Meio ambiente-Vento	220	1	14728	1,98
607 2	10	2021	15749	1	340	NH11023 841	202110175365	1	3	24/10/2021 17:31	24/10/2021 19:51	Interna-Não programada-Meio ambiente-Descarga Atmosférica	220	98	14603	227,1 4
607 2	10	2021	14963	2	414	PO211043 39	202110175368	1	3	24/10/2021 18:47	24/10/2021 22:00	Interna-Não programada-Meio ambiente-Vento	220	1	27095	3,20
607 2	10	2021	14894	4	204	PV122976 02	202110175371	1	3	24/10/2021 15:45	25/10/2021 00:36	Interna-Não programada-Meio ambiente-Descarga Atmosférica	13800	14	18031	123,8 6
607 2	10	2021	14939	1	352	MU12354 548	202110175375	1	3	24/10/2021 18:49	24/10/2021 22:00	Interna-Não programada-Meio ambiente-Vento	13800	2	13683	6,35
607 2	10	2021	14869	1	14	AK123109 37	202110175379	1	3	24/10/2021 18:50	25/10/2021 07:47	Interna-Não programada-Meio ambiente-Vento	13800	6	4619	77,66
607 2	10	2021	14954	1	289	KR112067 23	202110175380	1	3	24/10/2021 18:25	24/10/2021 21:56	Interna-Não programada-Meio ambiente-Vento	220	130	3392	455,6 5
607 2	10	2021	15741	16	420	AP111661 15	202110175381	1	3	24/10/2021 16:40	24/10/2021 19:30	Interna-Não programada-Meio ambiente-Vento	220	37	77540	104,5 4
607 2	10	2021	14938	2	105	I2900497 90	202110175385	1	3	24/10/2021 18:53	25/10/2021 13:28	Interna-Não programada-Meio ambiente-Vento	220	1	13572	18,57
607 2	10	2021	15734	35	347	KR123895 76	202110175386	1	3	24/10/2021 18:53	24/10/2021 20:45	Interna-Não programada-Meio ambiente-Vento	34500	42	2494	77,99
607 2	10	2021	14875	1	24	BH121421 10	202110175391	1	3	24/10/2021 18:14	25/10/2021 03:27	Interna-Não programada-Meio ambiente-Vento	13800	8	5310	73,82
607 2	10	2021	14875	1	24	BH121421 10	202110175391	1	3	24/10/2021 18:14	25/10/2021 16:07	Interna-Não programada-Meio ambiente-Vento	13800	74	5310	1619, 63
607 2	10	2021	14875	1	24	BH121421 10	202110175391	1	3	25/10/2021 03:27	25/10/2021 16:07	Interna-Não programada-Meio ambiente-Vento	13800	7	5310	88,60
607 2	10	2021	15746	1	563	NA123548 49	202110175395	1	3	24/10/2021 18:54	25/10/2021 00:45	Interna-Não programada-Meio ambiente-Vento	13800	18	10061	105,0 8
607 2	10	2021	14988	1	181	VI110248 75	202110175405	1	3	24/10/2021 18:32	24/10/2021 20:20	Interna-Não programada-Meio ambiente-Descarga Atmosférica	220	119	4248	213,3 4
607 2	10	2021	14930	35	374	FAAA2110 6893	202110175409	1	3	24/10/2021 18:56	25/10/2021 00:06	Interna-Não programada-Meio ambiente-Vento	220	1	53161	5,15
607 2	10	2021	16484	31	570	RV210650 47	202110175415	1	3	24/10/2021 18:57	25/10/2021 12:06	Interna-Não programada-Meio ambiente-Vento	220	2	6507	34,27
607 2	10	2021	14969	5	160	RV123806 48	202110175424	1	3	24/10/2021 18:59	25/10/2021 15:30	Interna-Não programada-Meio ambiente-Vento	13800	3	33652	61,53

607 2	10	2021	14981	4	498	19002382 0	202110175431	1	3	24/10/2021 19:00	25/10/2021 03:28	Interna-Não programada-Meio ambiente-Vento	220	1	44862	8,46
607 2	10	2021	14959	1	556	PH123901 64	202110175433	1	3	24/10/2021 18:01	25/10/2021 09:06	Interna-Não programada-Meio ambiente-Descarga Atmosférica	13800	4	5614	60,32
607 2	10	2021	14984	1	176	40067221	202110175441	1	3	24/10/2021 19:02	25/10/2021 09:24	Interna-Não programada-Meio ambiente-Vento	220	1	42262	14,37
607 2	10	2021	15739	10	62	15027569	202110175442	1	3	24/10/2021 19:02	24/10/2021 20:22	Interna-Não programada-Meio ambiente-Vento	220	1	47056	1,33
607 2	10	2021	14930	33	374	CW12108 823	202110175445	1	3	24/10/2021 19:02	24/10/2021 22:50	Interna-Não programada-Meio ambiente-Vento	34500	26	53161	98,68
607 2	10	2021	14969	5	160	63024220 3	202110175446	1	3	24/10/2021 19:02	25/10/2021 16:08	Interna-Não programada-Meio ambiente-Vento	220	1	33652	21,10
607 2	10	2021	14934	32	480	JT122343 13	202110175447	1	3	24/10/2021 19:02	25/10/2021 10:15	Interna-Não programada-Meio ambiente-Vento	34500	9	7069	136,8 9
607 2	10	2021	14930	1	282	FA112699 43	202110175449	1	3	24/10/2021 19:02	25/10/2021 04:02	Interna-Não programada-Meio ambiente-Vento	220	1	53161	8,99
607 2	10	2021	14871	10	60	10705193	202110175451	1	3	24/10/2021 19:03	25/10/2021 02:06	Interna-Não programada-Meio ambiente-Vento	220	1	34746	7,04
607 2	10	2021	15750	2	45	CX122844 17	202110175456	1	3	24/10/2021 19:04	24/10/2021 21:00	Interna-Não programada-Meio ambiente-Vento	13800	335	6310	645,0 6
607 2	10	2021	14961	1	190	10006447 056	202110175457	1	3	24/10/2021 19:04	24/10/2021 19:49	Interna-Não programada-Meio ambiente-Vento	220	1	40300	0,74
607 2	10	2021	14863	5	580	AN120005 24	202110175461	1	3	24/10/2021 18:56	24/10/2021 22:48	Interna-Não programada-Meio ambiente-Vento	13800	5	91449	19,32
607 2	10	2021	15749	35	173	CX122016 10	202110175464	1	3	24/10/2021 19:05	26/10/2021 03:18	Interna-Não programada-Meio ambiente-Descarga Atmosférica	34500	171	14603	5507, 82
607 2	10	2021	14953	2	19	PL120000 49	202110175466	1	3	24/10/2021 19:05	25/10/2021 02:10	Interna-Não programada-Meio ambiente-Vento	13800	39	20177	275,7 5
607 2	10	2021	15739	8	62	10024490 618	202110175469	1	3	24/10/2021 19:05	24/10/2021 20:55	Interna-Não programada-Meio ambiente-Vento	220	1	47056	1,82
607 2	10	2021	15737	8	59	10929666	202110175471	1	3	24/10/2021 19:06	25/10/2021 15:03	Interna-Não programada-Meio ambiente-Vento	220	1	14345	19,95
607 2	10	2021	14923	2	85	73005771 9	202110175475	1	3	24/10/2021 19:07	25/10/2021 02:09	Interna-Não programada-Meio ambiente-Vento	220	1	32349	7,03
607 2	10	2021	16482	5	166	SH120002 26LD	202110175476	1	3	24/10/2021 19:07	25/10/2021 13:16	Interna-Não programada-Meio ambiente-Vento	13800	4	16525	72,61
607 2	10	2021	14953	32	330	PL133147 89	202110175477	1	3	24/10/2021 19:07	25/10/2021 13:02	Interna-Não programada-Meio ambiente-Vento	34500	7	20177	125,4 9
607 2	10	2021	14953	32	330	PL133147 89	202110175477	1	3	25/10/2021 09:20	25/10/2021 13:02	Interna-Não programada-Meio ambiente-Vento	34500	3	20177	11,10
607 2	10	2021	14956	4	581	10008627 590	202110175481	1	3	24/10/2021 19:07	24/10/2021 21:55	Interna-Não programada-Meio ambiente-Vento	220	1	32092	2,79
607 2	10	2021	14956	4	581	10004809 627	202110175482	1	3	24/10/2021 19:07	25/10/2021 14:06	Interna-Não programada-Meio ambiente-Vento	220	1	32092	18,97
607 2	10	2021	14973	2	163	RB123168 34	202110175483	1	3	24/10/2021 19:07	25/10/2021 09:14	Interna-Não programada-Meio ambiente-Vento	13800	4	11878	56,42
607 2	10	2021	14875	1	24	BM21155 715	202110175488	1	3	24/10/2021 19:08	25/10/2021 09:13	Interna-Não programada-Meio ambiente-Descarga Atmosférica	220	1	5310	14,07
607 2	10	2021	15745	7	103	10028200 347	202110175492	1	3	24/10/2021 19:09	24/10/2021 22:37	Interna-Não programada-Meio ambiente-Vento	220	1	20387	3,47
607 2	10	2021	14956	34	261	PW11341 158	202110175503	1	3	24/10/2021 18:53	24/10/2021 21:00	Interna-Não programada-Meio ambiente-Vento	220	68	32092	143,0 3
607 2	10	2021	14946	1	357	10034409 287	202110175504	1	3	24/10/2021 19:10	24/10/2021 21:26	Interna-Não programada-Meio ambiente-Vento	220	1	10639	2,26
607 2	10	2021	15745	6	103	29016229 4	202110175506	1	3	24/10/2021 19:10	24/10/2021 21:43	Interna-Não programada-Meio ambiente-Vento	220	1	20387	2,56
607 2	10	2021	16477	1	75	TR120408 39	202110175521	1	3	24/10/2021 19:12	25/10/2021 01:00	Interna-Não programada-Meio ambiente-Vento	13800	4	7134	23,16



607 2	10	2021	14978	1	492	FAAA2113 1127	202110175523	1	3	24/10/2021 19:12	24/10/2021 21:22	Interna-Não programada-Meio ambiente-Descarga Atmosférica	220	1	8616	2,15
607 2	10	2021	14916	1	76	10026002 246	202110175533	1	3	24/10/2021 19:14	24/10/2021 23:13	Interna-Não programada-Meio ambiente-Vento	220	1	18968	3,97
607 2	10	2021	15745	6	103	29017108 8	202110175534	1	3	24/10/2021 19:15	24/10/2021 20:44	Interna-Não programada-Meio ambiente-Vento	220	1	20387	1,49
607 2	10	2021	14911	2	100	AZ121882 19	202110175541	1	3	25/10/2021 06:51	25/10/2021 10:53	Interna-Não programada-Meio ambiente-Vento	13800	11	14728	44,35
607 2	10	2021	14970	2	160	63006045 9	202110175542	1	3	24/10/2021 19:15	25/10/2021 05:00	Interna-Não programada-Meio ambiente-Vento	220	1	36118	9,74
607 2	10	2021	14875	1	24	BM12342 013	202110175548	1	3	24/10/2021 17:48	25/10/2021 08:10	Interna-Não programada-Meio ambiente-Descarga Atmosférica	13800	14	5310	201,14
607 2	10	2021	14924	31	88	MD12170 893	202110175562	1	3	24/10/2021 18:27	24/10/2021 22:40	Interna-Não programada-Meio ambiente-Descarga Atmosférica	34500	118	9944	497,30
607 2	10	2021	15750	1	45	CX122482 86	202110175574	1	3	24/10/2021 19:21	24/10/2021 22:24	Interna-Não programada-Meio ambiente-Vento	13800	18	6310	54,61
607 2	10	2021	14929	4	93	IK213103 77	202110175579	1	3	24/10/2021 19:22	24/10/2021 20:13	Interna-Não programada-Meio ambiente-Vento	220	1	18778	0,84
607 2	10	2021	14930	34	374	CW21157 390	202110175581	1	3	24/10/2021 19:23	24/10/2021 21:43	Interna-Não programada-Meio ambiente-Descarga Atmosférica	220	1	53161	2,33
607 2	10	2021	14985	32	180	HL110032 17	202110175582	1	3	24/10/2021 19:24	24/10/2021 22:50	Interna-Não programada-Meio ambiente-Vento	220	42	23835	144,14
607 2	10	2021	15749	35	173	GF122434 92RE	202110175583	1	3	24/10/2021 19:24	24/10/2021 21:48	Interna-Não programada-Meio ambiente-Descarga Atmosférica	34500	109	14603	261,45
607 2	10	2021	14938	1	105	12900349 20	202110175584	1	3	24/10/2021 19:24	25/10/2021 12:09	Interna-Não programada-Meio ambiente-Vento	220	1	13572	16,75
607 2	10	2021	14906	1	56	GE121151 25	202110175587	1	3	24/10/2021 18:02	24/10/2021 22:50	Interna-Não programada-Meio ambiente-Descarga Atmosférica	13800	22	31119	105,52
607 2	10	2021	14930	35	374	FA121461 08	202110175588	1	3	24/10/2021 19:24	25/10/2021 01:08	Interna-Não programada-Meio ambiente-Vento	34500	35	53161	200,12
607 2	10	2021	14985	31	180	NQ21237 508	202110175596	1	3	24/10/2021 19:27	25/10/2021 11:14	Interna-Não programada-Meio ambiente-Vento	220	2	23835	31,54
607 2	10	2021	14970	6	587	63025891 0	202110175600	1	3	24/10/2021 19:29	25/10/2021 20:38	Interna-Não programada-Meio ambiente-Vento	220	1	36118	25,15
607 2	10	2021	14951	31	137	PB123360 85	202110175601	1	3	24/10/2021 17:23	25/10/2021 10:24	Interna-Não programada-Meio ambiente-Vento	34500	13	15005	221,17
607 2	10	2021	14908	12	58	10004832 866	202110175605	1	3	24/10/2021 19:30	25/10/2021 00:31	Interna-Não programada-Meio ambiente-Vento	220	1	44049	5,02
607 2	10	2021	14984	2	176	TR110715 30	202110175610	1	3	24/10/2021 18:46	24/10/2021 20:40	Interna-Não programada-Meio ambiente-Vento	220	177	42262	334,04
607 2	10	2021	14865	1	307	7282295	202110175614	1	3	24/10/2021 19:32	25/10/2021 08:04	Interna-Não programada-Meio ambiente-Vento	220	1	17422	12,54
607 2	10	2021	14889	30	34	CT123940 21	202110175617	1	3	24/10/2021 19:32	25/10/2021 13:46	Interna-Não programada-Meio ambiente-Descarga Atmosférica	34500	11	20406	200,40
607 2	10	2021	16491	1	17	AI111942 02	202110175621	1	3	24/10/2021 17:03	25/10/2021 11:37	Interna-Não programada-Meio ambiente-Descarga Atmosférica	220	1	17301	18,57
607 2	10	2021	16474	14	61	11201757	202110175624	1	3	24/10/2021 19:35	25/10/2021 11:37	Interna-Não programada-Meio ambiente-Vento	220	1	17724	16,03
607 2	10	2021	14918	2	472	PS121526 80	202110175625	1	3	24/10/2021 19:14	25/10/2021 03:01	Interna-Não programada-Meio ambiente-Descarga Atmosférica	13800	10	33253	77,73
607 2	10	2021	14906	3	56	GE213739 58	202110175627	1	3	24/10/2021 19:36	25/10/2021 01:09	Interna-Não programada-Meio ambiente-Descarga Atmosférica	220	1	31119	5,54
607 2	10	2021	16487	2	63	GN11000 892	202110175629	1	3	24/10/2021 18:59	24/10/2021 21:23	Interna-Não programada-Meio ambiente-Vento	220	111	41335	266,09
607 2	10	2021	14944	3	124	MR21148 320	202110175636	1	3	24/10/2021 19:38	24/10/2021 23:30	Interna-Não programada-Meio ambiente-Descarga Atmosférica	220	1	23787	3,86
607 2	10	2021	14961	32	325	PI111490 12	202110175637	1	3	24/10/2021 19:38	24/10/2021 21:00	Interna-Não programada-Meio ambiente-Vento	220	38	40300	51,65

607 2	10	2021	14956	1	242	PW12303 418	202110175639	1	3	24/10/2021 19:38	25/10/2021 16:43	Interna-Não programada-Meio ambiente-Vento	13800	6	32092	126,4 4
607 2	10	2021	14989	3	80	IN310664 22	202110175642	1	3	24/10/2021 19:38	24/10/2021 22:41	Interna-Não programada-Meio ambiente-Descarga Atmosférica	220	1	23781	3,03
607 2	10	2021	15730	33	245	RV104022 06	202110175648	1	3	24/10/2021 19:40	24/10/2021 21:16	Interna-Não programada-Meio ambiente-Vento	34500	144	1271	231,6 8
607 2	10	2021	15730	1	415	RV104005 62	202110175648	1	3	24/10/2021 19:40	24/10/2021 21:16	Interna-Não programada-Meio ambiente-Vento	34500	167	1271	268,6 8
607 2	10	2021	15730	2	415	RV104005 62	202110175648	1	3	24/10/2021 19:40	24/10/2021 21:16	Interna-Não programada-Meio ambiente-Vento	34500	222	1271	357,1 7
607 2	10	2021	15730	33	245	RV104005 62	202110175648	1	3	25/10/2021 00:27	25/10/2021 01:52	Interna-Não programada-Meio ambiente-Vento	34500	33	1271	46,89
607 2	10	2021	15730	33	245	21216431	202110175648	1	3	25/10/2021 00:27	25/10/2021 17:58	Interna-Não programada-Meio ambiente-Vento	34500	18	1271	315,2 9
607 2	10	2021	15730	33	245	RV131911 99	202110175648	1	3	25/10/2021 18:02	25/10/2021 18:08	Interna-Não programada-Meio ambiente-Vento	34500	33	1271	3,25
607 2	10	2021	14978	1	492	FA113972 04	202110175655	1	3	24/10/2021 19:41	25/10/2021 08:58	Interna-Não programada-Meio ambiente-Vento	220	2	8616	26,54
607 2	10	2021	15744	3	103	29028129 5	202110175656	1	3	24/10/2021 19:42	24/10/2021 22:34	Interna-Não programada-Meio ambiente-Vento	220	1	23926	2,86
607 2	10	2021	14873	1	561	SZ213447 46	202110175659	1	3	24/10/2021 19:43	24/10/2021 22:41	Interna-Não programada-Meio ambiente-Descarga Atmosférica	220	1	6164	2,96
607 2	10	2021	14933	2	102	70004602	202110175668	1	3	24/10/2021 19:44	25/10/2021 07:52	Interna-Não programada-Meio ambiente-Vento	220	1	19028	12,13
607 2	10	2021	14934	30	103	JT121962 45	202110175669	1	3	24/10/2021 18:08	24/10/2021 23:27	Interna-Não programada-Meio ambiente-Vento	34500	4	7069	21,22
607 2	10	2021	15733	2	43	10009440 575	202110175670	1	3	24/10/2021 19:44	24/10/2021 22:26	Interna-Não programada-Meio ambiente-Vento	220	1	17318	2,69
607 2	10	2021	14921	2	169	SH112141 09	202110175671	1	3	24/10/2021 19:45	25/10/2021 11:10	Interna-Não programada-Meio ambiente-Árvore ou Vegetação	220	1	11745	15,41
607 2	10	2021	14971	4	421	LZ184156 67TS	202110175678	1	3	24/10/2021 18:12	25/10/2021 08:29	Interna-Não programada-Meio ambiente-Vento	13800	24	52255	342,4 9
607 2	10	2021	14971	4	421	LZ184156 67TS	202110175678	1	3	24/10/2021 18:12	25/10/2021 09:39	Interna-Não programada-Meio ambiente-Vento	13800	7	52255	108,0 8
607 2	10	2021	14971	4	421	LZ184156 67TS	202110175678	1	3	24/10/2021 18:12	26/10/2021 11:55	Interna-Não programada-Meio ambiente-Vento	13800	16	52255	667,4 2
607 2	10	2021	14971	4	421	LZ123136 95	202110175678	1	3	24/10/2021 18:12	26/10/2021 12:35	Interna-Não programada-Meio ambiente-Vento	13800	13	52255	550,9 5
607 2	10	2021	14971	4	421	LZ120373 75	202110175678	1	3	24/10/2021 18:12	26/10/2021 13:19	Interna-Não programada-Meio ambiente-Vento	13800	34	52255	1466, 06
607 2	10	2021	14971	4	421	LZ123136 95	202110175678	1	3	25/10/2021 08:29	26/10/2021 12:35	Interna-Não programada-Meio ambiente-Vento	13800	13	52255	365,2 2
607 2	10	2021	14971	4	421	LZ120373 75	202110175678	1	3	25/10/2021 08:29	26/10/2021 13:19	Interna-Não programada-Meio ambiente-Vento	13800	10	52255	288,3 3
607 2	10	2021	14971	4	421	LZ120005 19	202110175678	1	3	25/10/2021 10:21	25/10/2021 10:31	Interna-Não programada-Meio ambiente-Vento	13800	46	52255	7,81
607 2	10	2021	14971	4	421	LZ184156 67TS	202110175678	1	3	25/10/2021 12:17	25/10/2021 12:45	Interna-Não programada-Meio ambiente-Vento	13800	7	52255	3,26
607 2	10	2021	14971	4	421	LZ184156 67TS	202110175678	1	3	25/10/2021 14:07	25/10/2021 14:32	Interna-Não programada-Meio ambiente-Vento	13800	5	52255	2,02
607 2	10	2021	14881	32	30	BH212386 82	202110175684	1	3	24/10/2021 19:48	25/10/2021 15:18	Interna-Não programada-Meio ambiente-Descarga Atmosférica	220	1	11745	19,50
607 2	10	2021	14937	8	237	20652276	202110175696	1	3	24/10/2021 19:50	24/10/2021 23:00	Interna-Não programada-Meio ambiente-Vento	220	1	27656	3,16
607 2	10	2021	14925	2	88	IB122745 56	202110175703	1	3	24/10/2021 14:21	25/10/2021 13:03	Interna-Não programada-Meio ambiente-Vento	13800	9	18387	204,2 8
607 2	10	2021	14938	1	105	JR110269 91	202110175710	1	3	24/10/2021 18:53	25/10/2021 10:17	Interna-Não programada-Meio ambiente-Vento	220	74	13572	1138, 65

607 2	10	2021	14954	36	346	KR211631 23	202110175711	1	3	24/10/2021 19:54	24/10/2021 22:46	Interna-Não programada-Meio ambiente-Vento	220	3	3392	8,55
607 2	10	2021	14863	4	580	AN120002 27	202110175712	1	3	24/10/2021 19:55	24/10/2021 22:41	Interna-Não programada-Meio ambiente-Vento	13800	17	91449	46,99
607 2	10	2021	14933	1	102	JAA2103 4847	202110175722	1	3	24/10/2021 19:56	24/10/2021 23:29	Interna-Não programada-Meio ambiente-Descarga Atmosférica	220	1	19028	3,54
607 2	10	2021	14978	31	216	TL123941 64	202110175727	1	3	24/10/2021 17:19	25/10/2021 00:09	Interna-Não programada-Meio ambiente-Vento	34500	2	8616	13,67
607 2	10	2021	14978	31	216	TL122689 53LD	202110175727	1	3	24/10/2021 17:19	25/10/2021 11:57	Interna-Não programada-Meio ambiente-Vento	34500	3	8616	55,89
607 2	10	2021	14875	1	24	BH123345 79	202110175728	1	3	24/10/2021 19:57	25/10/2021 11:41	Interna-Não programada-Meio ambiente-Descarga Atmosférica	13800	3	5310	47,16
607 2	10	2021	14970	10	587	RV110487 17	202110175731	1	3	24/10/2021 14:01	24/10/2021 22:18	Interna-Não programada-Meio ambiente-Vento	220	147	36118	1216,92
607 2	10	2021	14978	31	216	TL211959 42	202110175735	1	3	24/10/2021 19:59	25/10/2021 00:32	Interna-Não programada-Meio ambiente-Descarga Atmosférica	220	2	8616	9,08
607 2	10	2021	14930	1	259	FA123978 67	202110175737	1	3	24/10/2021 17:01	25/10/2021 02:14	Interna-Não programada-Meio ambiente-Descarga Atmosférica	13800	5	53161	46,06
607 2	10	2021	14911	1	100	FC121588 64	202110175738	1	3	24/10/2021 19:59	25/10/2021 02:48	Interna-Não programada-Meio ambiente-Vento	13800	7	14728	47,66
607 2	10	2021	14911	1	100	FC121588 64	202110175738	1	3	24/10/2021 19:59	25/10/2021 07:21	Interna-Não programada-Meio ambiente-Vento	13800	5	14728	56,79
607 2	10	2021	15749	1	173	SG110307 41	202110175739	1	3	24/10/2021 19:39	25/10/2021 08:50	Interna-Não programada-Meio ambiente-Vento	220	114	14603	1502,46
607 2	10	2021	14934	32	480	JT122265 86	202110175748	1	3	24/10/2021 20:01	25/10/2021 09:10	Interna-Não programada-Meio ambiente-Vento	220	1	7069	13,15
607 2	10	2021	15730	33	245	RV212041 42	202110175750	1	3	24/10/2021 20:01	25/10/2021 19:07	Interna-Não programada-Meio ambiente-Descarga Atmosférica	220	1	1271	23,09
607 2	10	2021	15732	32	36	SW21349 649	202110175759	1	3	24/10/2021 20:04	25/10/2021 00:08	Interna-Não programada-Meio ambiente-Descarga Atmosférica	220	2	15382	8,11
607 2	10	2021	14964	3	156	Q1210531 77	202110175761	1	3	24/10/2021 20:05	25/10/2021 06:08	Interna-Não programada-Meio ambiente-Descarga Atmosférica	220	1	27081	10,04
607 2	10	2021	14963	31	152	PO212025 22	202110175776	1	3	24/10/2021 20:08	24/10/2021 21:24	Interna-Não programada-Meio ambiente-Vento	220	2	27095	2,50
607 2	10	2021	14943	2	197	IH110525 38	202110175778	1	3	24/10/2021 20:10	24/10/2021 22:45	Interna-Não programada-Meio ambiente-Vento	220	76	14207	196,19
607 2	10	2021	14871	9	60	10020603	202110175786	1	3	24/10/2021 20:14	25/10/2021 11:14	Interna-Não programada-Meio ambiente-Vento	220	1	34746	14,99
607 2	10	2021	14910	3	55	39000886 2	202110175794	1	3	24/10/2021 20:17	25/10/2021 04:45	Interna-Não programada-Meio ambiente-Vento	220	1	18850	8,46
607 2	10	2021	14961	3	190	29601773 87	202110175800	1	3	24/10/2021 20:19	25/10/2021 00:10	Interna-Não programada-Meio ambiente-Vento	220	1	40300	3,85
607 2	10	2021	16489	4	32	10015079 935	202110175816	1	3	24/10/2021 20:20	24/10/2021 22:53	Interna-Não programada-Meio ambiente-Vento	220	1	9986	2,55
607 2	10	2021	14939	1	207	SE120537 85	202110175819	1	3	24/10/2021 20:28	25/10/2021 08:29	Interna-Não programada-Meio ambiente-Vento	13800	5	13683	60,07
607 2	10	2021	14940	1	6	VA111628 21	202110175823	1	3	24/10/2021 20:28	24/10/2021 22:42	Interna-Não programada-Meio ambiente-Vento	220	20	95622	44,38
607 2	10	2021	14872	14	60	14511617	202110175828	1	3	24/10/2021 20:30	24/10/2021 21:09	Interna-Não programada-Meio ambiente-Vento	220	1	40511	0,64
607 2	10	2021	14956	4	581	10008841 622	202110175831	1	3	24/10/2021 20:30	25/10/2021 12:20	Interna-Não programada-Meio ambiente-Vento	220	1	32092	15,82
607 2	10	2021	14947	4	132	NR111930 66	202110175834	1	3	24/10/2021 20:32	24/10/2021 22:28	Interna-Não programada-Meio ambiente-Vento	220	212	13506	408,57
607 2	10	2021	14961	3	190	PI103969 23	202110175835	1	3	24/10/2021 20:23	25/10/2021 12:25	Interna-Não programada-Meio ambiente-Vento	13800	289	40300	4634,84
607 2	10	2021	14881	32	30	10010885 321	202110175836	1	3	24/10/2021 20:32	24/10/2021 23:10	Interna-Não programada-Meio ambiente-Vento	220	1	11745	2,64

607 2	10	2021	15750	1	45	24900311 14	202110175840	1	3	24/10/2021 20:33	24/10/2021 22:45	Interna-Não programada-Meio ambiente-Vento	220	1	6310	2,19
607 2	10	2021	14925	1	88	IB120000 47	202110175842	1	3	24/10/2021 20:33	24/10/2021 23:35	Interna-Não programada-Meio ambiente-Descarga Atmosférica	13800	10	18387	30,21
607 2	10	2021	14923	2	309	FN121139 73	202110175843	1	3	24/10/2021 20:34	25/10/2021 08:56	Interna-Não programada-Meio ambiente-Vento	13800	12	32349	148,40
607 2	10	2021	14877	1	25	BT122742 97	202110175850	1	3	24/10/2021 20:36	25/10/2021 09:00	Interna-Não programada-Meio ambiente-Descarga Atmosférica	13800	38	7280	471,07
607 2	10	2021	14946	2	392	GR120314 90	202110175854	1	3	24/10/2021 20:37	25/10/2021 09:25	Interna-Não programada-Meio ambiente-Vento	13800	7	10639	89,60
607 2	10	2021	14980	32	171	SM12099 146RE	202110175857	1	3	24/10/2021 20:37	25/10/2021 01:28	Interna-Não programada-Meio ambiente-Vento	34500	2	13656	9,68
607 2	10	2021	14980	32	171	SM12099 146RE	202110175857	1	3	24/10/2021 20:37	25/10/2021 09:50	Interna-Não programada-Meio ambiente-Vento	34500	31	13656	409,59
607 2	10	2021	14980	32	171	SM12099 146RE	202110175857	1	3	24/10/2021 20:37	25/10/2021 21:33	Interna-Não programada-Meio ambiente-Vento	34500	21	13656	523,48
607 2	10	2021	14980	32	171	SM13371 096	202110175857	1	3	25/10/2021 01:28	25/10/2021 21:33	Interna-Não programada-Meio ambiente-Vento	34500	2	13656	40,18
607 2	10	2021	14980	32	171	SM12099 146RE	202110175857	1	3	25/10/2021 10:04	25/10/2021 13:52	Interna-Não programada-Meio ambiente-Vento	34500	23	13656	87,44
607 2	10	2021	14980	32	171	SM12099 146RE	202110175857	1	3	25/10/2021 10:04	25/10/2021 23:46	Interna-Não programada-Meio ambiente-Vento	34500	6	13656	82,19
607 2	10	2021	14980	32	171	SM12208 928LD	202110175857	1	3	25/10/2021 10:04	26/10/2021 13:57	Interna-Não programada-Meio ambiente-Vento	34500	2	13656	55,75
607 2	10	2021	14980	32	171	SM12099 146RE	202110175857	1	3	25/10/2021 22:39	25/10/2021 23:46	Interna-Não programada-Meio ambiente-Vento	34500	46	13656	51,05
607 2	10	2021	14980	32	171	SM12099 146RE	202110175857	1	3	26/10/2021 06:34	26/10/2021 13:57	Interna-Não programada-Meio ambiente-Vento	34500	34	13656	250,87
607 2	10	2021	14963	2	414	PO120220 73	202110175858	1	3	24/10/2021 20:25	24/10/2021 23:20	Interna-Não programada-Meio ambiente-Vento	13800	69	27095	200,29
607 2	10	2021	14906	2	56	10019771 329	202110175873	1	3	24/10/2021 20:43	24/10/2021 22:01	Interna-Não programada-Meio ambiente-Vento	220	1	31119	1,29
607 2	10	2021	14961	1	190	PI123255 16	202110175874	1	3	24/10/2021 20:44	25/10/2021 09:46	Interna-Não programada-Meio ambiente-Vento	13800	9	40300	117,28
607 2	10	2021	14870	2	60	14758910	202110175882	1	3	24/10/2021 20:45	24/10/2021 23:56	Interna-Não programada-Meio ambiente-Vento	220	1	38398	3,17
607 2	10	2021	14980	1	171	SM11217 900	202110175884	1	3	24/10/2021 20:01	25/10/2021 02:43	Interna-Não programada-Meio ambiente-Vento	220	83	13656	555,43
607 2	10	2021	14912	2	395	MR12395 643	202110175885	1	3	24/10/2021 20:46	24/10/2021 23:24	Interna-Não programada-Meio ambiente-Vento	13800	86	6704	226,08
607 2	10	2021	14945	31	337	MZ12234 822	202110175902	1	3	24/10/2021 18:28	25/10/2021 02:49	Interna-Não programada-Meio ambiente-Descarga Atmosférica	34500	129	9866	1076,00
607 2	10	2021	14981	6	498	10020194 062	202110175903	1	3	24/10/2021 20:50	25/10/2021 04:44	Interna-Não programada-Meio ambiente-Vento	220	1	44862	7,89
607 2	10	2021	14909	20	58	GN111180 036	202110175908	1	3	24/10/2021 20:51	25/10/2021 11:10	Interna-Não programada-Meio ambiente-Vento	220	63	47321	901,02
607 2	10	2021	16475	2	453	10007434 730	202110175909	1	3	24/10/2021 20:53	25/10/2021 01:23	Interna-Não programada-Meio ambiente-Vento	220	1	46816	4,50
607 2	10	2021	14940	1	565	LZ211538 57	202110175918	1	3	24/10/2021 20:56	25/10/2021 11:03	Interna-Não programada-Meio ambiente-Vento	220	2	95622	28,20
607 2	10	2021	15744	2	103	29034189 9	202110175927	1	3	24/10/2021 20:59	25/10/2021 03:38	Interna-Não programada-Meio ambiente-Vento	220	1	23926	6,64
607 2	10	2021	15739	7	62	17036823	202110175928	1	3	24/10/2021 20:59	25/10/2021 05:41	Interna-Não programada-Meio ambiente-Vento	220	1	47056	8,69
607 2	10	2021	14961	1	190	PI111646 17	202110175934	1	3	24/10/2021 20:03	25/10/2021 15:13	Interna-Não programada-Meio ambiente-Árvore ou Vegetação	220	135	40300	2586,34
607 2	10	2021	16479	5	386	28600210 20	202110175939	1	3	24/10/2021 21:02	25/10/2021 00:18	Interna-Não programada-Meio ambiente-Vento	220	1	50558	3,25

607 2	10	2021	16475	2	453	12222926	202110175944	1	3	24/10/2021 21:04	25/10/2021 02:37	Interna-Não programada-Meio ambiente-Vento	220	1	46816	5,54
607 2	10	2021	14973	2	163	RB111850 27	202110175945	1	3	24/10/2021 17:24	24/10/2021 22:49	Interna-Não programada-Meio ambiente-Árvore ou Vegetação	220	124	11878	669,7 0
607 2	10	2021	14939	1	207	SE120946 93	202110175950	1	3	24/10/2021 20:58	24/10/2021 22:59	Interna-Não programada-Meio ambiente-Vento	13800	21	13683	42,31
607 2	10	2021	14889	30	34	CT121056 33	202110175951	1	3	24/10/2021 21:08	25/10/2021 17:01	Interna-Não programada-Meio ambiente-Vento	220	1	20406	19,88
607 2	10	2021	14863	7	5	10009987 434	202110175973	1	3	24/10/2021 21:16	25/10/2021 02:04	Interna-Não programada-Meio ambiente-Vento	220	1	91449	4,80
607 2	10	2021	14881	2	30	CP133575 07	202110175980	1	3	24/10/2021 21:21	25/10/2021 09:34	Interna-Não programada-Meio ambiente-Vento	13800	10	11745	122,0 3
607 2	10	2021	14881	2	30	CP211511 83	202110175980	1	3	24/10/2021 21:21	25/10/2021 09:45	Interna-Não programada-Meio ambiente-Vento	220	1	11745	12,39
607 2	10	2021	14922	2	83	IP120714 44	202110175981	1	3	24/10/2021 21:21	25/10/2021 04:14	Interna-Não programada-Meio ambiente-Vento	13800	17	10551	116,7 8
607 2	10	2021	14943	3	197	IH212206 83	202110175982	1	3	24/10/2021 21:22	24/10/2021 23:42	Interna-Não programada-Meio ambiente-Vento	220	1	14207	2,33
607 2	10	2021	14913	4	73	GT120000 84	202110175983	1	3	24/10/2021 21:22	25/10/2021 12:35	Interna-Não programada-Meio ambiente-Vento	13800	6	15758	91,31
607 2	10	2021	14867	2	11	AG110992 55	202110175985	1	3	24/10/2021 17:23	25/10/2021 00:03	Interna-Não programada-Meio ambiente-Árvore ou Vegetação	220	85	8109	565,8 2
607 2	10	2021	16491	1	473	16800128 52	202110175989	1	3	24/10/2021 21:23	25/10/2021 08:04	Interna-Não programada-Meio ambiente-Vento	220	1	17301	10,67
607 2	10	2021	14963	31	152	PO210887 65	202110175990	1	3	24/10/2021 21:24	24/10/2021 23:23	Interna-Não programada-Meio ambiente-Descarga Atmosférica	220	1	27095	1,97
607 2	10	2021	14911	31	71	FC120712 69	202110175992	1	3	24/10/2021 21:24	24/10/2021 23:59	Interna-Não programada-Meio ambiente-Vento	34500	6	14728	15,43
607 2	10	2021	14879	1	29	CAA42129 6665	202110175994	1	3	24/10/2021 21:25	25/10/2021 10:08	Interna-Não programada-Meio ambiente-Vento	220	1	28625	12,70
607 2	10	2021	16480	8	386	L2210004 81	202110175997	1	3	24/10/2021 21:26	25/10/2021 08:34	Interna-Não programada-Meio ambiente-Vento	220	2	32548	22,24
607 2	10	2021	15740	3	420	AP110374 34	202110176008	1	3	24/10/2021 21:30	25/10/2021 01:43	Interna-Não programada-Meio ambiente-Vento	220	110	53745	463,4 1
607 2	10	2021	14867	2	11	AG120728 74	202110176014	1	3	24/10/2021 20:36	25/10/2021 07:59	Interna-Não programada-Meio ambiente-Descarga Atmosférica	13800	30	8109	341,1 4
607 2	10	2021	14922	2	83	IP120424 40	202110176017	1	3	24/10/2021 21:35	25/10/2021 02:52	Interna-Não programada-Meio ambiente-Vento	13800	3	10551	15,85
607 2	10	2021	14941	1	92	IU110148 06	202110176023	1	3	24/10/2021 20:44	25/10/2021 07:36	Interna-Não programada-Meio ambiente-Descarga Atmosférica	220	106	7415	1150, 87
607 2	10	2021	15749	1	249	VD110497 93	202110176029	1	3	24/10/2021 21:17	25/10/2021 01:55	Interna-Não programada-Meio ambiente-Árvore ou Vegetação	220	83	14603	383,4 8
607 2	10	2021	16481	2	574	ZN213023 57	202110176034	1	3	24/10/2021 21:41	25/10/2021 07:58	Interna-Não programada-Meio ambiente-Descarga Atmosférica	220	1	5686	10,28
607 2	10	2021	14945	32	337	03370434	202110176035	1	3	24/10/2021 21:39	25/10/2021 10:43	Interna-Não programada-Meio ambiente-Vento	34500	3	9866	39,21
607 2	10	2021	14945	1	430	03370434	202110176035	1	3	24/10/2021 21:39	25/10/2021 10:43	Interna-Não programada-Meio ambiente-Vento	34500	84	9866	1098, 00
607 2	10	2021	14945	2	430	03370434	202110176035	1	3	24/10/2021 21:39	25/10/2021 10:43	Interna-Não programada-Meio ambiente-Vento	34500	172	9866	2248, 28
607 2	10	2021	14970	3	587	RV123796 54	202110176037	1	3	24/10/2021 13:27	25/10/2021 00:04	Interna-Não programada-Meio ambiente-Descarga Atmosférica	13800	14	36118	148,6 1
607 2	10	2021	14970	3	587	RV123796 54	202110176037	1	3	24/10/2021 13:27	25/10/2021 11:00	Interna-Não programada-Meio ambiente-Descarga Atmosférica	13800	9	36118	193,9 4
607 2	10	2021	14968	1	232	10020310 208	202110176038	1	3	24/10/2021 21:43	25/10/2021 21:52	Interna-Não programada-Meio ambiente-Vento	220	1	10279	24,15
607 2	10	2021	15746	1	563	MH21059 980	202110176042	1	3	24/10/2021 21:46	25/10/2021 14:34	Interna-Não programada-Meio ambiente-Vento	220	1	10061	16,79

607 2	10	2021	14980	2	171	SM11341 467	202110176044	1	3	24/10/2021 21:12	24/10/2021 23:53	Interna-Não programada-Meio ambiente-Árvore ou Vegetação	220	128	13656	343,1 5
607 2	10	2021	15748	33	148	OZ124025 51	202110176047	1	3	24/10/2021 21:52	24/10/2021 23:17	Interna-Não programada-Meio ambiente-Vento	34500	3	11644	4,21
607 2	10	2021	14971	8	421	10014787 162	202110176048	1	3	24/10/2021 21:53	25/10/2021 02:36	Interna-Não programada-Meio ambiente-Vento	220	1	52255	4,70
607 2	10	2021	14924	1	302	II1125955 9	202110176056	1	3	24/10/2021 21:18	25/10/2021 00:20	Interna-Não programada-Meio ambiente-Árvore ou Vegetação	220	105	9944	316,9 5
607 2	10	2021	14962	2	311	CQ110000 16	202110176058	1	3	24/10/2021 19:17	25/10/2021 10:10	Interna-Não programada-Meio ambiente-Vento	220	137	14960	2037, 91
607 2	10	2021	16487	4	63	GN11002 406	202110176059	1	3	24/10/2021 21:29	25/10/2021 00:12	Interna-Não programada-Meio ambiente-Vento	220	123	41335	332,3 4
607 2	10	2021	14951	1	7	PB121527 32	202110176061	1	3	24/10/2021 22:03	26/10/2021 11:05	Interna-Não programada-Meio ambiente-Vento	13800	11	15005	407,3 7
607 2	10	2021	14951	1	7	PB121527 32	202110176061	1	3	24/10/2021 22:03	27/10/2021 15:38	Interna-Não programada-Meio ambiente-Vento	220	1	15005	65,58
607 2	10	2021	14951	1	7	PB121527 32	202110176061	1	3	24/10/2021 22:03	27/10/2021 16:15	Interna-Não programada-Meio ambiente-Vento	220	1	15005	66,19
607 2	10	2021	14951	1	7	PB121527 32	202110176061	1	3	24/10/2021 22:03	27/10/2021 17:28	Interna-Não programada-Meio ambiente-Vento	220	1	15005	67,41
607 2	10	2021	14951	1	7	PB123304 39	202110176061	1	3	26/10/2021 05:45	26/10/2021 08:30	Interna-Não programada-Meio ambiente-Vento	13800	6	15005	16,59
607 2	10	2021	14951	1	7	PB121527 32	202110176061	1	3	26/10/2021 16:17	26/10/2021 16:56	Interna-Não programada-Meio ambiente-Vento	13800	11	15005	7,02
607 2	10	2021	14892	30	37	21500009 52	202110176064	1	3	24/10/2021 22:04	25/10/2021 04:24	Interna-Não programada-Meio ambiente-Vento	220	1	3884	6,32
607 2	10	2021	14930	4	374	21014954	202110176072	1	3	24/10/2021 21:24	24/10/2021 23:42	Interna-Não programada-Meio ambiente-Descarga Atmosférica	13800	70	53161	160,0 7
607 2	10	2021	14979	3	202	SL110000 42	202110176086	1	3	24/10/2021 12:21	25/10/2021 10:15	Interna-Não programada-Meio ambiente-Vento	220	55	17196	1203, 80
607 2	10	2021	14939	31	47	SE210610 06	202110176091	1	3	24/10/2021 22:13	25/10/2021 03:03	Interna-Não programada-Meio ambiente-Vento	220	1	13683	4,82
607 2	10	2021	14953	2	314	PP121260 13	202110176093	1	3	24/10/2021 21:52	25/10/2021 00:22	Interna-Não programada-Meio ambiente-Vento	13800	46	20177	114,7 4
607 2	10	2021	14973	2	163	RB110919 46	202110176096	1	3	24/10/2021 17:37	25/10/2021 01:19	Interna-Não programada-Meio ambiente-Vento	220	81	11878	622,8 9
607 2	10	2021	14951	1	137	MU123138 49	202110176098	1	3	24/10/2021 22:18	25/10/2021 09:38	Interna-Não programada-Meio ambiente-Descarga Atmosférica	220	1	15005	11,33
607 2	10	2021	14880	2	28	IT2102422 2	202110176103	1	3	24/10/2021 22:22	25/10/2021 00:30	Interna-Não programada-Meio ambiente-Descarga Atmosférica	220	1	4981	2,13
607 2	10	2021	14980	2	171	SM11000 024	202110176105	1	3	24/10/2021 20:45	25/10/2021 08:38	Interna-Não programada-Meio ambiente-Vento	220	101	13656	1199, 09
607 2	10	2021	14877	2	165	RN112927 26	202110176107	1	3	24/10/2021 17:01	25/10/2021 07:47	Interna-Não programada-Meio ambiente-Vento	220	116	7280	1712, 55
607 2	10	2021	14909	20	58	GN11199 020	202110176108	1	3	24/10/2021 22:25	25/10/2021 12:02	Interna-Não programada-Meio ambiente-Árvore ou Vegetação	220	138	47321	1877, 22
607 2	10	2021	14916	31	209	SD122186 42	202110176114	1	3	24/10/2021 22:34	25/10/2021 08:21	Interna-Não programada-Meio ambiente-Vento	34500	89	18968	870,0 0
607 2	10	2021	14885	6	61	GN21132 979	202110176115	1	3	24/10/2021 22:35	25/10/2021 09:35	Interna-Não programada-Meio ambiente-Vento	220	1	34124	10,99
607 2	10	2021	16488	4	61	11909160	202110176123	1	3	24/10/2021 22:51	25/10/2021 10:02	Interna-Não programada-Meio ambiente-Vento	220	1	38822	11,18
607 2	10	2021	16491	1	342	MD12161 970	202110176127	1	3	24/10/2021 22:54	25/10/2021 09:15	Interna-Não programada-Meio ambiente-Descarga Atmosférica	13800	11	17301	113,7 2
607 2	10	2021	15744	3	103	29023939 4	202110176135	1	3	24/10/2021 23:13	25/10/2021 04:50	Interna-Não programada-Meio ambiente-Vento	220	1	23926	5,61
607 2	10	2021	15750	1	45	CX132970 88	202110176137	1	3	24/10/2021 23:09	25/10/2021 15:00	Interna-Não programada-Meio ambiente-Vento	13800	47	6310	744,8 7

607 2	10	2021	15750	1	45	CX122021 34LD	202110176137	1	3	24/10/2021 23:09	25/10/2021 15:16	Interna-Não programada-Meio ambiente-Vento	13800	44	6310	709,4 0
607 2	10	2021	15750	1	45	CX132970 88	202110176137	1	3	24/10/2021 23:09	25/10/2021 18:47	Interna-Não programada-Meio ambiente-Vento	13800	63	6310	1237, 51
607 2	10	2021	15750	1	45	CX132436 72	202110176137	1	3	24/10/2021 23:09	25/10/2021 19:39	Interna-Não programada-Meio ambiente-Vento	13800	213	6310	4367, 98
607 2	10	2021	15750	1	45	CX120551 57	202110176137	1	3	24/10/2021 23:09	25/10/2021 20:00	Interna-Não programada-Meio ambiente-Vento	13800	7	6310	146,0 1
607 2	10	2021	15750	1	45	CX132970 88	202110176137	1	3	24/10/2021 23:09	26/10/2021 17:14	Interna-Não programada-Meio ambiente-Vento	220	1	6310	42,09
607 2	10	2021	15750	1	45	CX132970 88	202110176137	1	3	24/10/2021 23:09	26/10/2021 17:14	Interna-Não programada-Meio ambiente-Vento	220	1	6310	42,09
607 2	10	2021	15750	1	45	CX164108 40	202110176137	1	3	25/10/2021 10:07	25/10/2021 10:52	Interna-Não programada-Meio ambiente-Vento	13800	1831	6310	1390, 54
607 2	10	2021	15750	1	45	00450214	202110176137	1	3	25/10/2021 12:25	25/10/2021 12:45	Interna-Não programada-Meio ambiente-Vento	13800	4570	6310	1503, 02
607 2	10	2021	14870	5	60	10010540 820	202110176142	1	3	24/10/2021 13:33	25/10/2021 05:19	Interna-Não programada-Meio ambiente-Vento	220	1	38398	15,76
607 2	10	2021	14962	32	151	PK121119 81	202110176143	1	3	24/10/2021 15:13	25/10/2021 08:43	Interna-Não programada-Meio ambiente-Vento	34500	3	14960	52,49
607 2	10	2021	15746	1	396	NAAA210 91712	202110176146	1	3	24/10/2021 23:23	25/10/2021 02:27	Interna-Não programada-Meio ambiente-Vento	220	1	10061	3,06
607 2	10	2021	14863	11	5	20887486	202110176148	1	3	24/10/2021 23:24	25/10/2021 02:20	Interna-Não programada-Meio ambiente-Vento	220	1	91449	2,93
607 2	10	2021	14976	1	569	10000328 691	202110176151	1	3	24/10/2021 23:26	25/10/2021 07:30	Interna-Não programada-Meio ambiente-Vento	220	1	3259	8,05
607 2	10	2021	14989	1	80	10005941 235	202110176156	1	3	24/10/2021 23:39	25/10/2021 01:33	Interna-Não programada-Meio ambiente-Vento	220	1	23781	1,89
607 2	10	2021	14970	7	587	RV111594 48	202110176157	1	3	24/10/2021 19:03	25/10/2021 02:34	Interna-Não programada-Meio ambiente-Vento	220	255	36118	1913, 56
607 2	10	2021	14963	33	152	CR112574 14	202110176160	1	3	24/10/2021 23:44	25/10/2021 12:13	Interna-Não programada-Meio ambiente-Descarga Atmosférica	220	1	27095	12,47
607 2	10	2021	14979	3	202	SL1212591 12	202110176163	1	3	24/10/2021 23:53	25/10/2021 12:19	Interna-Não programada-Meio ambiente-Descarga Atmosférica	220	1	17196	12,42
607 2	10	2021	14963	3	152	84013461 7	202110176172	1	3	25/10/2021 00:28	25/10/2021 01:29	Interna-Não programada-Meio ambiente-Vento	220	1	27095	1,02
607 2	10	2021	14923	32	85	ME10343 348	202110176186	1	3	25/10/2021 00:54	25/10/2021 08:42	Interna-Não programada-Meio ambiente-Vento	34500	78	32349	608,4 2
607 2	10	2021	14923	32	85	ME10343 348	202110176186	1	3	25/10/2021 00:54	25/10/2021 10:53	Interna-Não programada-Meio ambiente-Vento	34500	11	32349	109,9 1
607 2	10	2021	14923	32	85	ME10343 348	202110176186	1	3	25/10/2021 00:54	25/10/2021 13:32	Interna-Não programada-Meio ambiente-Vento	34500	4	32349	50,54
607 2	10	2021	14923	32	85	ME13074 993	202110176186	1	3	25/10/2021 00:54	25/10/2021 13:50	Interna-Não programada-Meio ambiente-Vento	34500	119	32349	1540, 12
607 2	10	2021	14923	1	383	ME10343 348	202110176186	1	3	25/10/2021 00:54	25/10/2021 13:50	Interna-Não programada-Meio ambiente-Vento	34500	195	32349	2523, 73
607 2	10	2021	14923	2	383	ME10343 348	202110176186	1	3	25/10/2021 00:54	25/10/2021 13:50	Interna-Não programada-Meio ambiente-Vento	34500	138	32349	1786, 03
607 2	10	2021	14923	32	85	ME10400 718	202110176186	1	3	25/10/2021 00:54	25/10/2021 13:58	Interna-Não programada-Meio ambiente-Vento	34500	670	32349	8760, 25
607 2	10	2021	14923	32	85	ME13074 993	202110176186	1	3	25/10/2021 00:56	25/10/2021 13:50	Interna-Não programada-Meio ambiente-Vento	34500	2	32349	25,82
607 2	10	2021	14923	32	85	ME10343 348	202110176186	1	3	25/10/2021 10:55	25/10/2021 11:10	Interna-Não programada-Meio ambiente-Vento	34500	78	32349	20,39
607 2	10	2021	14923	32	85	ME13074 991	202110176186	1	3	25/10/2021 10:55	25/10/2021 12:44	Interna-Não programada-Meio ambiente-Vento	34500	7	32349	12,78
607 2	10	2021	14923	32	85	ME12204 922	202110176186	1	3	25/10/2021 10:55	25/10/2021 17:33	Interna-Não programada-Meio ambiente-Vento	34500	4	32349	26,57



607 2	10	2021	14923	32	85	ME10400 383	202110176186	1	3	25/10/2021 13:53	25/10/2021 21:33	Interna-Não programada-Meio ambiente-Vento	34500	46	32349	352,6 8
607 2	10	2021	14909	10	585	16236221	202110176187	1	3	25/10/2021 01:04	25/10/2021 04:05	Interna-Não programada-Meio ambiente-Vento	220	1	47321	3,02
607 2	10	2021	14894	33	40	22007466 5	202110176188	1	3	25/10/2021 01:19	25/10/2021 02:56	Interna-Não programada-Meio ambiente-Vento	220	1	18031	1,61
607 2	10	2021	14961	1	190	PI113255 45	202110176198	1	3	25/10/2021 02:10	25/10/2021 02:47	Interna-Não programada-Meio ambiente-Descarga Atmosférica	220	146	40300	88,45
607 2	10	2021	14961	2	190	10000696 208	202110176199	1	3	25/10/2021 02:17	25/10/2021 10:20	Interna-Não programada-Meio ambiente-Vento	220	1	40300	8,06
607 2	10	2021	15746	32	563	MH10400 727	202110176202	1	3	25/10/2021 02:19	25/10/2021 09:52	Interna-Não programada-Meio ambiente-Vento	34500	351	10061	2651, 71
607 2	10	2021	15746	32	563	NA122970 51LD	202110176202	1	3	25/10/2021 02:19	25/10/2021 16:15	Interna-Não programada-Meio ambiente-Vento	34500	885	10061	1233 1,49
607 2	10	2021	14906	1	56	GE110000 41	202110176204	1	3	25/10/2021 02:57	25/10/2021 03:49	Interna-Não programada-Meio ambiente-Vento	220	57	31119	49,10
607 2	10	2021	14934	1	167	SX211660 51	202110176210	1	3	25/10/2021 03:58	25/10/2021 12:29	Interna-Não programada-Meio ambiente-Vento	220	1	7069	8,50
607 2	10	2021	14930	35	374	FA121461 08	202110176211	1	3	25/10/2021 04:02	25/10/2021 08:41	Interna-Não programada-Meio ambiente-Vento	34500	31	53161	144,1 0
607 2	10	2021	14978	31	216	PI123243 38	202110176215	1	3	24/10/2021 19:56	25/10/2021 10:28	Interna-Não programada-Meio ambiente-Descarga Atmosférica	34500	6	8616	87,11
607 2	10	2021	14943	3	197	IH123280 91	202110176217	1	3	25/10/2021 04:58	25/10/2021 07:39	Interna-Não programada-Meio ambiente-Descarga Atmosférica	13800	8	14207	21,34
607 2	10	2021	14934	2	407	JT131841 67	202110176222	1	3	25/10/2021 05:09	25/10/2021 16:57	Interna-Não programada-Meio ambiente-Vento	13800	343	7069	4045, 11
607 2	10	2021	14934	2	407	JT131841 67	202110176222	1	3	25/10/2021 12:38	25/10/2021 16:57	Interna-Não programada-Meio ambiente-Vento	13800	113	7069	487,1 9
607 2	10	2021	14934	2	407	JT131841 67	202110176222	1	3	25/10/2021 16:25	25/10/2021 16:57	Interna-Não programada-Meio ambiente-Vento	13800	8	7069	4,30
607 2	10	2021	15728	1	397	BV120127 80	202110176223	1	3	25/10/2021 05:10	25/10/2021 10:45	Interna-Não programada-Meio ambiente-Vento	13800	172	2439	958,5 7
607 2	10	2021	14978	1	492	FA124045 08	202110176232	1	3	25/10/2021 05:27	25/10/2021 09:40	Interna-Não programada-Meio ambiente-Vento	13800	9	8616	37,92
607 2	10	2021	14908	12	58	SW12322 615	202110176233	1	3	25/10/2021 05:27	25/10/2021 10:10	Interna-Não programada-Meio ambiente-Vento	13800	3	44049	14,12
607 2	10	2021	14945	1	185	AK124045 27	202110176237	1	3	24/10/2021 20:08	25/10/2021 09:09	Interna-Não programada-Meio ambiente-Vento	13800	35	9866	455,0 4
607 2	10	2021	14985	31	180	UR120926 19	202110176238	1	3	25/10/2021 05:35	25/10/2021 07:48	Interna-Não programada-Meio ambiente-Descarga Atmosférica	34500	4	23835	8,82
607 2	10	2021	14944	2	426	PJ123845 38	202110176242	1	3	24/10/2021 21:32	25/10/2021 07:13	Interna-Não programada-Meio ambiente-Descarga Atmosférica	13800	24	23787	232,0 5
607 2	10	2021	14942	12	233	TR320458 19	202110176244	1	3	25/10/2021 06:19	25/10/2021 07:25	Interna-Não programada-Meio ambiente-Descarga Atmosférica	13800	27	51304	29,61
607 2	10	2021	14881	32	30	DV112175 71	202110176246	1	3	25/10/2021 05:43	25/10/2021 13:38	Interna-Não programada-Meio ambiente-Vento	220	20	11745	158,2 2
607 2	10	2021	16483	1	84	CI211346 29	202110176249	1	3	25/10/2021 05:44	25/10/2021 07:54	Interna-Não programada-Meio ambiente-Descarga Atmosférica	220	1	7376	2,16
607 2	10	2021	14889	30	34	CT211319 62	202110176251	1	3	25/10/2021 05:48	25/10/2021 11:55	Interna-Não programada-Meio ambiente-Vento	220	1	20406	6,12
607 2	10	2021	14977	1	316	SF122979 98	202110176252	1	3	25/10/2021 05:48	25/10/2021 08:27	Interna-Não programada-Meio ambiente-Vento	13800	60	6251	158,9 0
607 2	10	2021	14973	33	133	CX123301 39	202110176254	1	3	24/10/2021 18:40	25/10/2021 10:35	Interna-Não programada-Meio ambiente-Descarga Atmosférica	34500	24	11878	381,9 1
607 2	10	2021	14905	1	362	03620414	202110176257	1	3	25/10/2021 05:44	25/10/2021 05:47	Interna-Não programada-Meio ambiente-Vento	13800	1187	5384	69,57
607 2	10	2021	14905	2	362	03620414	202110176257	1	3	25/10/2021 05:44	25/10/2021 05:47	Interna-Não programada-Meio ambiente-Vento	13800	703	5384	41,20

607 2	10	2021	14923	1	85	IR120651 20	202110176259	1	3	25/10/2021 05:50	25/10/2021 06:59	Interna-Não programada-Meio ambiente-Descarga Atmosférica	13800	6	32349	6,88
607 2	10	2021	14911	1	100	AZ122998 24LD	202110176262	1	3	25/10/2021 05:51	25/10/2021 18:48	Interna-Não programada-Meio ambiente-Vento	13800	29	14728	375,4 9
607 2	10	2021	14911	1	100	AZ122998 24LD	202110176262	1	3	25/10/2021 16:48	25/10/2021 18:48	Interna-Não programada-Meio ambiente-Vento	13800	2	14728	4,00
607 2	10	2021	14963	31	152	PO211517 77	202110176273	1	3	25/10/2021 06:00	25/10/2021 08:36	Interna-Não programada-Meio ambiente-Vento	220	1	27095	2,59
607 2	10	2021	15749	35	173	SG122912 37	202110176274	1	3	25/10/2021 06:01	25/10/2021 11:52	Interna-Não programada-Meio ambiente-Descarga Atmosférica	34500	21	14603	122,8 6
607 2	10	2021	14939	1	352	MU12141 105	202110176276	1	3	25/10/2021 06:01	25/10/2021 08:41	Interna-Não programada-Meio ambiente-Vento	13800	25	13683	66,35
607 2	10	2021	14981	6	498	SW12400 466	202110176278	1	3	25/10/2021 06:02	25/10/2021 08:01	Interna-Não programada-Meio ambiente-Vento	13800	74	44862	145,8 8
607 2	10	2021	15740	6	420	AP111689 62	202110176288	1	3	25/10/2021 06:09	25/10/2021 08:25	Interna-Não programada-Meio ambiente-Vento	220	53	53745	119,7 8
607 2	10	2021	15741	9	420	20027860 5	202110176289	1	3	25/10/2021 06:09	25/10/2021 09:01	Interna-Não programada-Meio ambiente-Vento	220	1	77540	2,86
607 2	10	2021	14940	2	135	29000867 42	202110176290	1	3	25/10/2021 06:12	25/10/2021 08:50	Interna-Não programada-Meio ambiente-Vento	220	1	95622	2,62
607 2	10	2021	14980	32	171	TA121923 46	202110176292	1	3	25/10/2021 06:12	25/10/2021 09:45	Interna-Não programada-Meio ambiente-Vento	34500	3	13656	10,61
607 2	10	2021	14980	32	171	TA121923 46	202110176292	1	3	25/10/2021 06:12	25/10/2021 15:25	Interna-Não programada-Meio ambiente-Vento	34500	23	13656	211,6 6
607 2	10	2021	14980	32	171	TA121923 46	202110176292	1	3	25/10/2021 06:12	25/10/2021 19:05	Interna-Não programada-Meio ambiente-Vento	220	1	13656	12,87
607 2	10	2021	14980	32	171	TA121923 46	202110176292	1	3	25/10/2021 06:12	25/10/2021 23:16	Interna-Não programada-Meio ambiente-Vento	34500	74	13656	1262, 71
607 2	10	2021	15739	7	62	TR110649 27	202110176301	1	3	24/10/2021 23:24	25/10/2021 08:13	Interna-Não programada-Meio ambiente-Descarga Atmosférica	220	95	47056	836,8 7
607 2	10	2021	14939	2	352	LC213362 13	202110176303	1	3	25/10/2021 06:17	25/10/2021 13:47	Interna-Não programada-Meio ambiente-Vento	220	1	13683	7,49
607 2	10	2021	15728	31	322	BV120552 58	202110176304	1	3	25/10/2021 06:17	25/10/2021 09:21	Interna-Não programada-Meio ambiente-Vento	34500	284	2439	868,1 7
607 2	10	2021	14927	2	90	IJ1219490 5	202110176305	1	3	25/10/2021 06:17	25/10/2021 09:52	Interna-Não programada-Meio ambiente-Vento	13800	8	3021	28,68
607 2	10	2021	14927	2	90	IJ1843443 3TS	202110176305	1	3	25/10/2021 06:17	26/10/2021 14:45	Interna-Não programada-Meio ambiente-Vento	13800	30	3021	974,0 7
607 2	10	2021	15748	2	188	OZ214244 97	202110176309	1	3	25/10/2021 06:19	25/10/2021 08:36	Interna-Não programada-Meio ambiente-Descarga Atmosférica	220	2	11644	4,55
607 2	10	2021	14930	35	374	FA122511 27	202110176316	1	3	25/10/2021 06:21	25/10/2021 10:16	Interna-Não programada-Meio ambiente-Descarga Atmosférica	34500	6	53161	23,49
607 2	10	2021	14930	35	374	7678915	202110176316	1	3	25/10/2021 10:38	25/10/2021 10:56	Interna-Não programada-Meio ambiente-Descarga Atmosférica	34500	6	53161	1,76
607 2	10	2021	14984	2	351	SB114131 01	202110176317	1	3	25/10/2021 06:21	25/10/2021 14:51	Interna-Não programada-Meio ambiente-Vento	220	6	42262	50,94
607 2	10	2021	14911	1	71	GS103920 64	202110176323	1	3	25/10/2021 05:06	25/10/2021 08:22	Interna-Não programada-Meio ambiente-Descarga Atmosférica	13800	379	14728	1243, 65
607 2	10	2021	14988	2	181	VI164294 85	202110176328	1	3	25/10/2021 06:24	25/10/2021 13:44	Interna-Não programada-Meio ambiente-Vento	13800	36	4248	263,9 8
607 2	10	2021	14988	2	181	VI132182 09	202110176328	1	3	25/10/2021 06:24	25/10/2021 18:23	Interna-Não programada-Meio ambiente-Vento	13800	98	4248	1174, 26
607 2	10	2021	14988	2	181	VI164116 01	202110176328	1	3	25/10/2021 10:51	25/10/2021 11:28	Interna-Não programada-Meio ambiente-Vento	13800	491	4248	306,7 4
607 2	10	2021	14988	1	497	VI164116 01	202110176328	1	3	25/10/2021 10:51	25/10/2021 11:28	Interna-Não programada-Meio ambiente-Vento	13800	12	4248	7,50
607 2	10	2021	14988	2	497	VI164116 01	202110176328	1	3	25/10/2021 10:51	25/10/2021 11:28	Interna-Não programada-Meio ambiente-Vento	13800	52	4248	32,49

607 2	10	2021	14988	2	181	VI132182 09	202110176328	1	3	25/10/2021 10:51	25/10/2021 18:23	Interna-Não programada-Meio ambiente-Vento	220	1	4248	7,54
607 2	10	2021	14873	1	18	BA121562 30	202110176331	1	3	25/10/2021 06:24	25/10/2021 09:20	Interna-Não programada-Meio ambiente-Vento	13800	3	6164	8,76
607 2	10	2021	15749	1	173	24800278 50	202110176336	1	3	25/10/2021 06:25	25/10/2021 10:40	Interna-Não programada-Meio ambiente-Vento	220	1	14603	4,24
607 2	10	2021	14964	3	156	GB123032 56	202110176346	1	3	25/10/2021 06:28	25/10/2021 11:33	Interna-Não programada-Meio ambiente-Vento	13800	62	27081	314,8 7
607 2	10	2021	14964	3	156	GB123032 56	202110176346	1	3	25/10/2021 06:28	25/10/2021 14:33	Interna-Não programada-Meio ambiente-Vento	13800	47	27081	379,7 1
607 2	10	2021	14964	3	156	GB123032 56	202110176346	1	3	25/10/2021 11:34	25/10/2021 14:33	Interna-Não programada-Meio ambiente-Vento	13800	27	27081	80,56
607 2	10	2021	16493	2	388	GP211072 65	202110176355	1	3	25/10/2021 06:30	25/10/2021 10:20	Interna-Não programada-Meio ambiente-Vento	220	1	16165	3,83
607 2	10	2021	14911	31	71	GS120863 36	202110176362	1	3	25/10/2021 04:59	25/10/2021 08:36	Interna-Não programada-Meio ambiente-Vento	34500	33	14728	118,9 3
607 2	10	2021	14909	10	585	16190440	202110176364	1	3	25/10/2021 06:33	25/10/2021 08:50	Interna-Não programada-Meio ambiente-Vento	220	1	47321	2,28
607 2	10	2021	14985	31	180	NQ12280 978	202110176365	1	3	25/10/2021 06:33	25/10/2021 09:09	Interna-Não programada-Meio ambiente-Descarga Atmosférica	34500	67	23835	173,1 4
607 2	10	2021	14985	31	180	NQ12235 112	202110176373	1	3	25/10/2021 06:35	25/10/2021 08:29	Interna-Não programada-Meio ambiente-Descarga Atmosférica	34500	11	23835	20,75
607 2	10	2021	14906	1	56	10023300 548	202110176379	1	3	25/10/2021 06:37	25/10/2021 10:59	Interna-Não programada-Meio ambiente-Vento	220	1	31119	4,36
607 2	10	2021	16479	1	386	24600322 93	202110176387	1	3	25/10/2021 06:40	25/10/2021 10:04	Interna-Não programada-Meio ambiente-Vento	220	1	50558	3,39
607 2	10	2021	15734	35	347	IP213857 42	202110176388	1	3	25/10/2021 06:41	25/10/2021 13:57	Interna-Não programada-Meio ambiente-Vento	220	1	2494	7,28
607 2	10	2021	14877	1	165	RN122508 41	202110176389	1	3	25/10/2021 06:41	25/10/2021 13:21	Interna-Não programada-Meio ambiente-Descarga Atmosférica	13800	4	7280	26,66
607 2	10	2021	14943	2	197	IH212304 65	202110176393	1	3	25/10/2021 06:42	25/10/2021 15:22	Interna-Não programada-Meio ambiente-Descarga Atmosférica	220	1	14207	8,66
607 2	10	2021	14939	2	469	CR121090 72	202110176395	1	3	25/10/2021 06:42	25/10/2021 11:15	Interna-Não programada-Meio ambiente-Descarga Atmosférica	13800	2	13683	9,07
607 2	10	2021	14984	1	331	TR320582 10	202110176416	1	3	25/10/2021 06:49	25/10/2021 12:28	Interna-Não programada-Meio ambiente-Vento	13800	2	42262	11,29
607 2	10	2021	15749	35	173	GF122435 67	202110176418	1	3	25/10/2021 06:49	25/10/2021 10:21	Interna-Não programada-Meio ambiente-Descarga Atmosférica	34500	10	14603	35,20
607 2	10	2021	14877	2	25	BT122513 31	202110176429	1	3	25/10/2021 06:51	25/10/2021 12:26	Interna-Não programada-Meio ambiente-Descarga Atmosférica	220	1	7280	5,57
607 2	10	2021	14987	33	236	SV212446 22	202110176432	1	3	25/10/2021 06:52	25/10/2021 15:30	Interna-Não programada-Meio ambiente-Descarga Atmosférica	220	1	17278	8,62
607 2	10	2021	14921	31	8	EU123014 51	202110176433	1	3	25/10/2021 06:52	25/10/2021 22:42	Interna-Não programada-Meio ambiente-Vento	220	1	11745	15,82
607 2	10	2021	14930	1	282	FA112572 81	202110176434	1	3	25/10/2021 06:52	25/10/2021 11:27	Interna-Não programada-Meio ambiente-Vento	220	1	53161	4,58
607 2	10	2021	14930	1	282	FA122572 76	202110176434	1	3	25/10/2021 09:40	25/10/2021 10:50	Interna-Não programada-Meio ambiente-Vento	13800	4	53161	4,67
607 2	10	2021	14984	4	176	TR120298 37	202110176436	1	3	25/10/2021 06:53	25/10/2021 09:15	Interna-Não programada-Meio ambiente-Vento	13800	4	42262	9,43
607 2	10	2021	14973	1	163	RB120000 38	202110176439	1	3	25/10/2021 06:24	25/10/2021 09:18	Interna-Não programada-Meio ambiente-Descarga Atmosférica	13800	2	11878	5,77
607 2	10	2021	14938	33	105	NB121172 90	202110176440	1	3	25/10/2021 03:50	25/10/2021 10:12	Interna-Não programada-Meio ambiente-Descarga Atmosférica	34500	9	13572	57,27
607 2	10	2021	15749	35	173	CX123920 63	202110176441	1	3	25/10/2021 06:28	25/10/2021 12:46	Interna-Não programada-Meio ambiente-Descarga Atmosférica	34500	33	14603	207,6 3
607 2	10	2021	14928	1	91	IW121813 49	202110176442	1	3	25/10/2021 06:51	25/10/2021 08:21	Interna-Não programada-Meio ambiente-Vento	13800	9	11818	13,47

607 2	10	2021	14909	13	58	GN11052 087	202110176443	1	3	25/10/2021 06:34	25/10/2021 14:43	Interna-Não programada-Meio ambiente-Vento	220	133	47321	1083, 69
607 2	10	2021	16494	31	583	NQ12285 213	202110176446	1	3	25/10/2021 06:55	25/10/2021 15:46	Interna-Não programada-Meio ambiente-Vento	34500	7	17220	61,87
607 2	10	2021	15727	1	322	BV111344 96	202110176448	1	3	25/10/2021 06:56	25/10/2021 13:37	Interna-Não programada-Meio ambiente-Vento	220	133	12761	888,2 6
607 2	10	2021	14934	1	167	SX122675 86	202110176453	1	3	25/10/2021 00:43	25/10/2021 12:30	Interna-Não programada-Meio ambiente-Vento	13800	10	7069	117,8 3
607 2	10	2021	14953	1	19	PL213172 52	202110176454	1	3	25/10/2021 06:57	25/10/2021 11:00	Interna-Não programada-Meio ambiente-Vento	220	1	20177	4,04
607 2	10	2021	14894	33	40	PV122955 61	202110176456	1	3	25/10/2021 06:58	25/10/2021 17:45	Interna-Não programada-Meio ambiente-Vento	34500	30	18031	323,5 9
607 2	10	2021	14894	33	40	PV122955 61	202110176456	1	3	25/10/2021 06:58	26/10/2021 02:19	Interna-Não programada-Meio ambiente-Vento	34500	5	18031	96,77
607 2	10	2021	14894	33	40	PV122955 61	202110176456	1	3	25/10/2021 22:28	26/10/2021 02:19	Interna-Não programada-Meio ambiente-Vento	34500	30	18031	115,6 9
607 2	10	2021	16485	3	576	PU213092 04	202110176457	1	3	25/10/2021 06:58	25/10/2021 09:21	Interna-Não programada-Meio ambiente-Vento	220	1	5037	2,37
607 2	10	2021	14977	1	539	PV123823 04	202110176458	1	3	25/10/2021 06:58	25/10/2021 10:04	Interna-Não programada-Meio ambiente-Vento	13800	7	6251	21,60
607 2	10	2021	15749	2	340	AJ120860 81	202110176460	1	3	24/10/2021 23:28	25/10/2021 07:58	Interna-Não programada-Meio ambiente-Vento	13800	44	14603	373,3 0
607 2	10	2021	14965	5	57	15666839	202110176461	1	3	25/10/2021 07:00	25/10/2021 08:05	Interna-Não programada-Meio ambiente-Vento	220	1	51287	1,08
607 2	10	2021	14902	4	49	90003377 0	202110176462	1	3	25/10/2021 07:00	25/10/2021 11:59	Interna-Não programada-Meio ambiente-Vento	220	1	5197	4,98
607 2	10	2021	14961	1	190	PI121317 95	202110176463	1	3	25/10/2021 07:00	25/10/2021 08:10	Interna-Não programada-Meio ambiente-Descarga Atmosférica	13800	7	40300	8,11
607 2	10	2021	14987	2	236	VN210114 80	202110176465	1	3	25/10/2021 07:01	25/10/2021 12:48	Interna-Não programada-Meio ambiente-Vento	220	1	17278	5,78
607 2	10	2021	14943	1	197	40200450 83	202110176469	1	3	25/10/2021 07:02	25/10/2021 18:59	Interna-Não programada-Meio ambiente-Vento	220	1	14207	11,94
607 2	10	2021	16485	31	576	PU213472 38	202110176473	1	3	25/10/2021 07:03	25/10/2021 11:21	Interna-Não programada-Meio ambiente-Vento	220	1	5037	4,30
607 2	10	2021	15727	1	322	BV320588 13	202110176475	1	3	25/10/2021 06:45	25/10/2021 17:43	Interna-Não programada-Meio ambiente-Vento	13800	5	12761	54,80
607 2	10	2021	15750	1	45	CX213716 74	202110176478	1	3	25/10/2021 07:04	25/10/2021 12:55	Interna-Não programada-Meio ambiente-Vento	220	1	6310	5,85
607 2	10	2021	15734	2	394	KR212483 56	202110176482	1	3	25/10/2021 07:04	25/10/2021 08:13	Interna-Não programada-Meio ambiente-Descarga Atmosférica	220	1	2494	1,14
607 2	10	2021	14926	1	10	AE122097 02	202110176483	1	3	25/10/2021 07:04	25/10/2021 18:02	Interna-Não programada-Meio ambiente-Descarga Atmosférica	13800	2	1865	21,92
607 2	10	2021	15749	33	173	SG122132 20RE	202110176486	1	3	25/10/2021 06:28	25/10/2021 10:04	Interna-Não programada-Meio ambiente-Vento	34500	51	14603	182,7 8
607 2	10	2021	14940	31	109	LZ122067 30	202110176487	1	3	25/10/2021 07:05	25/10/2021 09:47	Interna-Não programada-Meio ambiente-Descarga Atmosférica	34500	10	95622	26,95
607 2	10	2021	14937	8	237	20631522	202110176489	1	3	25/10/2021 07:05	25/10/2021 08:21	Interna-Não programada-Meio ambiente-Vento	220	1	27656	1,26
607 2	10	2021	14923	3	85	IR120145 52	202110176491	1	3	25/10/2021 07:06	25/10/2021 09:55	Interna-Não programada-Meio ambiente-Vento	13800	3	32349	8,45
607 2	10	2021	14988	1	181	19700041 30	202110176492	1	3	25/10/2021 07:06	25/10/2021 11:22	Interna-Não programada-Meio ambiente-Vento	220	1	4248	4,26
607 2	10	2021	15749	31	173	UP213331 95	202110176494	1	3	25/10/2021 07:06	26/10/2021 10:16	Interna-Não programada-Meio ambiente-Vento	220	1	14603	27,15
607 2	10	2021	14875	1	24	BM12335 391	202110176496	1	3	25/10/2021 07:06	25/10/2021 09:38	Interna-Não programada-Meio ambiente-Descarga Atmosférica	13800	2	5310	5,04
607 2	10	2021	14893	31	243	MY12166 292RE	202110176497	1	3	25/10/2021 07:07	25/10/2021 11:34	Interna-Não programada-Meio ambiente-Descarga Atmosférica	34500	3	5054	13,34

607 2	10	2021	14893	31	243	MY12166 292RE	202110176497	1	3	25/10/2021 07:07	25/10/2021 15:01	Interna-Não programada-Meio ambiente-Descarga Atmosférica	34500	4	5054	31,58
607 2	10	2021	14978	32	216	JL1225323 6	202110176499	1	3	25/10/2021 07:07	25/10/2021 08:48	Interna-Não programada-Meio ambiente-Vento	34500	14	8616	23,35
607 2	10	2021	16491	1	300	TV214679 98	202110176504	1	3	25/10/2021 07:08	25/10/2021 13:45	Interna-Não programada-Meio ambiente-Descarga Atmosférica	220	1	17301	6,62
607 2	10	2021	14962	2	151	10008717 891	202110176505	1	3	25/10/2021 07:08	25/10/2021 13:02	Interna-Não programada-Meio ambiente-Vento	220	1	14960	5,89
607 2	10	2021	14902	4	49	90002679 0	202110176506	1	3	25/10/2021 07:08	25/10/2021 12:39	Interna-Não programada-Meio ambiente-Vento	220	1	5197	5,51
607 2	10	2021	14941	2	92	IU110705 27	202110176512	1	3	25/10/2021 07:09	25/10/2021 08:25	Interna-Não programada-Meio ambiente-Descarga Atmosférica	220	121	7415	152,1 9
607 2	10	2021	15749	32	173	CX124052 91	202110176522	1	3	25/10/2021 07:11	25/10/2021 09:37	Interna-Não programada-Meio ambiente-Vento	34500	94	14603	227,9 8
607 2	10	2021	14981	8	498	14420790	202110176523	1	3	25/10/2021 07:11	25/10/2021 14:32	Interna-Não programada-Meio ambiente-Vento	220	1	44862	7,34
607 2	10	2021	14909	17	58	GN21198 272	202110176526	1	3	25/10/2021 07:12	25/10/2021 09:19	Interna-Não programada-Meio ambiente-Vento	220	1	47321	2,11
607 2	10	2021	14907	1	58	14771639	202110176528	1	3	25/10/2021 07:12	25/10/2021 11:41	Interna-Não programada-Meio ambiente-Vento	220	1	44418	4,47
607 2	10	2021	14968	2	305	EU120257 55LD	202110176529	1	3	25/10/2021 07:12	26/10/2021 02:30	Interna-Não programada-Meio ambiente-Vento	13800	4	10279	77,14
607 2	10	2021	14968	2	305	EU120257 55LD	202110176529	1	3	25/10/2021 07:12	26/10/2021 09:52	Interna-Não programada-Meio ambiente-Vento	13800	5	10279	133,2 6
607 2	10	2021	15738	1	62	GN11198 416	202110176532	1	3	25/10/2021 06:51	25/10/2021 10:14	Interna-Não programada-Meio ambiente-Árvore ou Vegetação	220	86	38310	290,4 9
607 2	10	2021	14958	1	146	6417168	202110176540	1	3	25/10/2021 05:29	25/10/2021 09:06	Interna-Não programada-Meio ambiente-Vento	13800	12	11518	43,21
607 2	10	2021	15741	16	420	10022742 504	202110176543	1	3	25/10/2021 07:14	25/10/2021 09:27	Interna-Não programada-Meio ambiente-Vento	220	1	77540	2,20
607 2	10	2021	14979	1	202	SL110068 52	202110176550	1	3	25/10/2021 07:16	25/10/2021 09:30	Interna-Não programada-Meio ambiente-Descarga Atmosférica	220	28	17196	62,39
607 2	10	2021	15729	8	245	RV212601 94	202110176551	1	3	25/10/2021 07:16	26/10/2021 08:18	Interna-Não programada-Meio ambiente-Descarga Atmosférica	220	1	14798	25,03
607 2	10	2021	14964	1	156	80154396	202110176552	1	3	25/10/2021 07:16	25/10/2021 08:44	Interna-Não programada-Meio ambiente-Vento	220	1	27081	1,46
607 2	10	2021	14949	1	136	PO121363 49	202110176553	1	3	25/10/2021 07:16	25/10/2021 10:54	Interna-Não programada-Meio ambiente-Vento	13800	21	1825	76,07
607 2	10	2021	15746	1	563	NA123548 49	202110176564	1	3	25/10/2021 07:37	25/10/2021 15:00	Interna-Não programada-Meio ambiente-Vento	13800	18	10061	132,7 5
607 2	10	2021	15750	1	45	CX212216 48	202110176565	1	3	25/10/2021 07:19	25/10/2021 14:23	Interna-Não programada-Meio ambiente-Descarga Atmosférica	220	1	6310	7,07
607 2	10	2021	14980	1	171	SM21101 444	202110176567	1	3	25/10/2021 07:19	25/10/2021 17:59	Interna-Não programada-Meio ambiente-Vento	220	1	13656	10,66
607 2	10	2021	14968	33	327	TD214131 56	202110176570	1	3	25/10/2021 07:19	25/10/2021 22:38	Interna-Não programada-Meio ambiente-Vento	220	1	10279	15,31
607 2	10	2021	14920	1	364	TR120157 59	202110176571	1	3	25/10/2021 07:19	25/10/2021 12:09	Interna-Não programada-Meio ambiente-Vento	13800	58	14420	279,7 2
607 2	10	2021	14961	3	190	PI184287 36TS	202110176579	1	3	25/10/2021 12:56	25/10/2021 13:59	Interna-Não programada-Meio ambiente-Descarga Atmosférica	13800	11	40300	11,53
607 2	10	2021	14952	2	380	PY121268 40	202110176581	1	3	25/10/2021 06:14	25/10/2021 12:49	Interna-Não programada-Meio ambiente-Vento	220	1	2141	6,57
607 2	10	2021	14952	2	380	PY121268 40	202110176581	1	3	25/10/2021 06:14	25/10/2021 16:17	Interna-Não programada-Meio ambiente-Vento	13800	5	2141	50,20
607 2	10	2021	14952	2	380	PY121268 40	202110176581	1	3	25/10/2021 06:14	25/10/2021 21:14	Interna-Não programada-Meio ambiente-Vento	13800	3	2141	45,01
607 2	10	2021	14952	2	380	PY121268 40	202110176581	1	3	25/10/2021 06:14	26/10/2021 16:43	Interna-Não programada-Meio ambiente-Vento	13800	2	2141	68,96

607 2	10	2021	14952	2	380	PY121268 40	202110176581	1	3	25/10/2021 06:14	26/10/2021 17:09	Interna-Não programada-Meio ambiente-Vento	13800	2	2141	69,83
607 2	10	2021	14952	2	380	PY121268 40	202110176581	1	3	25/10/2021 21:14	26/10/2021 16:16	Interna-Não programada-Meio ambiente-Vento	13800	2	2141	38,03
607 2	10	2021	14952	2	380	PY121268 40	202110176581	1	3	25/10/2021 21:14	26/10/2021 17:39	Interna-Não programada-Meio ambiente-Vento	220	1	2141	20,40
607 2	10	2021	15734	36	347	KR120749 22	202110176587	1	3	25/10/2021 07:23	25/10/2021 10:25	Interna-Não programada-Meio ambiente-Descarga Atmosférica	34500	7	2494	21,17
607 2	10	2021	14956	1	581	MY21036 965	202110176590	1	3	25/10/2021 07:23	25/10/2021 23:03	Interna-Não programada-Meio ambiente-Descarga Atmosférica	220	1	32092	15,65
607 2	10	2021	14962	1	151	PK120561 63	202110176591	1	3	25/10/2021 07:24	25/10/2021 11:13	Interna-Não programada-Meio ambiente-Vento	13800	7	14960	26,68
607 2	10	2021	14889	1	263	OU12195 337	202110176593	1	3	25/10/2021 10:22	25/10/2021 12:44	Interna-Não programada-Meio ambiente-Vento	13800	21	20406	49,84
607 2	10	2021	14893	31	243	DJ121647 41	202110176594	1	3	25/10/2021 07:24	25/10/2021 13:49	Interna-Não programada-Meio ambiente-Descarga Atmosférica	220	1	5054	6,41
607 2	10	2021	14924	1	302	II1221721 7	202110176595	1	3	25/10/2021 07:03	25/10/2021 09:43	Interna-Não programada-Meio ambiente-Vento	13800	120	9944	319,40
607 2	10	2021	14980	2	171	BX214077 21	202110176597	1	3	25/10/2021 07:24	25/10/2021 11:04	Interna-Não programada-Meio ambiente-Vento	220	1	13656	3,65
607 2	10	2021	16490	2	59	10939969	202110176603	1	3	25/10/2021 07:25	25/10/2021 20:45	Interna-Não programada-Meio ambiente-Vento	220	1	23890	13,32
607 2	10	2021	14928	1	91	10001657 1	202110176606	1	3	25/10/2021 07:26	25/10/2021 10:03	Interna-Não programada-Meio ambiente-Vento	220	1	11818	2,61
607 2	10	2021	14863	3	5	21347931	202110176612	1	3	25/10/2021 07:27	25/10/2021 08:31	Interna-Não programada-Meio ambiente-Vento	220	1	91449	1,06
607 2	10	2021	14930	34	374	FA123091 32	202110176623	1	3	25/10/2021 07:28	25/10/2021 10:12	Interna-Não programada-Meio ambiente-Vento	34500	2	53161	5,46
607 2	10	2021	14974	33	166	SH212943 99	202110176631	1	3	25/10/2021 07:29	25/10/2021 13:56	Interna-Não programada-Meio ambiente-Vento	220	1	2018	6,43
607 2	10	2021	14943	31	197	TI1223762 6RE	202110176633	1	3	25/10/2021 10:05	25/10/2021 22:00	Interna-Não programada-Meio ambiente-Vento	34500	58	14207	690,76
607 2	10	2021	15747	5	148	PR111867 11	202110176637	1	3	25/10/2021 07:31	25/10/2021 09:02	Interna-Não programada-Meio ambiente-Vento	220	95	14576	144,03
607 2	10	2021	14869	2	14	AK123107 10	202110176640	1	3	25/10/2021 07:31	25/10/2021 18:26	Interna-Não programada-Meio ambiente-Vento	13800	3	4619	32,72
607 2	10	2021	14869	2	14	AK123107 10	202110176640	1	3	25/10/2021 07:31	25/10/2021 19:45	Interna-Não programada-Meio ambiente-Vento	13800	5	4619	61,20
607 2	10	2021	14869	2	14	AK123107 10	202110176640	1	3	25/10/2021 07:31	25/10/2021 20:42	Interna-Não programada-Meio ambiente-Vento	13800	4	4619	52,71
607 2	10	2021	14869	2	14	AK123107 10	202110176640	1	3	25/10/2021 07:31	26/10/2021 12:56	Interna-Não programada-Meio ambiente-Vento	13800	7	4619	205,96
607 2	10	2021	14869	2	14	AK123107 10	202110176640	1	3	25/10/2021 17:10	25/10/2021 18:26	Interna-Não programada-Meio ambiente-Vento	13800	3	4619	3,77
607 2	10	2021	14939	31	112	MQ12208 523	202110176641	1	3	25/10/2021 07:31	25/10/2021 16:47	Interna-Não programada-Meio ambiente-Árvore ou Vegetação	34500	2	13683	18,50
607 2	10	2021	14926	1	10	AE212165 62	202110176643	1	3	25/10/2021 07:31	25/10/2021 11:24	Interna-Não programada-Meio ambiente-Vento	220	1	1865	3,87
607 2	10	2021	14943	3	197	IH113803 22	202110176649	1	3	25/10/2021 07:32	25/10/2021 21:18	Interna-Não programada-Meio ambiente-Vento	220	2	14207	27,52
607 2	10	2021	14909	15	58	GN12378 733LD	202110176652	1	3	25/10/2021 07:32	25/10/2021 10:00	Interna-Não programada-Meio ambiente-Vento	220	1	47321	2,46
607 2	10	2021	14979	2	202	SL122590 53	202110176654	1	3	25/10/2021 07:33	25/10/2021 11:49	Interna-Não programada-Meio ambiente-Descarga Atmosférica	13800	3	17196	12,77
607 2	10	2021	16493	2	388	GP213533 95	202110176659	1	3	25/10/2021 07:34	25/10/2021 11:19	Interna-Não programada-Meio ambiente-Descarga Atmosférica	220	2	16165	7,48
607 2	10	2021	15749	31	173	UP122435 02	202110176662	1	3	25/10/2021 06:28	25/10/2021 15:34	Interna-Não programada-Meio ambiente-Árvore ou Vegetação	34500	4	14603	36,37

607 2	10	2021	14939	1	207	SE212518 91	202110176666	1	3	25/10/2021 07:09	25/10/2021 10:30	Interna-Não programada-Meio ambiente-Vento	220	1	13683	3,34
607 2	10	2021	14923	1	121	JR122048 67RE	202110176667	1	3	25/10/2021 07:14	25/10/2021 12:41	Interna-Não programada-Meio ambiente-Descarga Atmosférica	13800	14	32349	76,30
607 2	10	2021	14987	33	236	LZ123759 07	202110176668	1	3	25/10/2021 07:36	25/10/2021 10:07	Interna-Não programada-Meio ambiente-Vento	34500	4	17278	10,07
607 2	10	2021	14930	33	374	CW21154 476	202110176670	1	3	25/10/2021 07:36	25/10/2021 11:20	Interna-Não programada-Meio ambiente-Vento	220	2	53161	7,44
607 2	10	2021	15744	3	103	Z9031439 2	202110176672	1	3	25/10/2021 07:37	25/10/2021 10:55	Interna-Não programada-Meio ambiente-Vento	220	1	23926	3,31
607 2	10	2021	14964	2	156	Q1113061 15	202110176673	1	3	25/10/2021 06:24	25/10/2021 10:36	Interna-Não programada-Meio ambiente-Vento	220	78	27081	327,3 4
607 2	10	2021	14872	11	60	13086935	202110176678	1	3	25/10/2021 07:38	25/10/2021 12:43	Interna-Não programada-Meio ambiente-Vento	220	1	40511	5,08
607 2	10	2021	15744	4	103	Z9009369 7	202110176679	1	3	25/10/2021 07:38	25/10/2021 12:15	Interna-Não programada-Meio ambiente-Vento	220	1	23926	4,63
607 2	10	2021	15748	34	584	IP210733 39	202110176686	1	3	25/10/2021 07:39	25/10/2021 11:55	Interna-Não programada-Meio ambiente-Vento	220	1	11644	4,27
607 2	10	2021	14963	2	414	SE213538 69	202110176687	1	3	25/10/2021 07:39	26/10/2021 11:56	Interna-Não programada-Meio ambiente-Vento	220	1	27095	28,28
607 2	10	2021	14973	33	133	MZ12230 681	202110176692	1	3	25/10/2021 07:27	25/10/2021 10:45	Interna-Não programada-Meio ambiente-Descarga Atmosférica	34500	3	11878	9,86
607 2	10	2021	14939	1	207	MU21373 457	202110176696	1	3	25/10/2021 07:40	25/10/2021 08:53	Interna-Não programada-Meio ambiente-Descarga Atmosférica	220	1	13683	1,21
607 2	10	2021	14953	33	330	PL213505 48	202110176697	1	3	25/10/2021 07:40	25/10/2021 15:46	Interna-Não programada-Meio ambiente-Descarga Atmosférica	220	1	20177	8,09
607 2	10	2021	15746	1	563	NAAA212 38345	202110176702	1	3	25/10/2021 07:41	26/10/2021 11:37	Interna-Não programada-Meio ambiente-Vento	220	1	10061	27,93
607 2	10	2021	14945	1	127	MZ12063 134	202110176703	1	3	25/10/2021 07:02	25/10/2021 10:07	Interna-Não programada-Meio ambiente-Vento	13800	132	9866	405,3 5
607 2	10	2021	14898	2	125	IY2131256 8	202110176709	1	3	25/10/2021 07:41	25/10/2021 17:41	Interna-Não programada-Meio ambiente-Descarga Atmosférica	220	1	12434	9,99
607 2	10	2021	14962	1	41	ED113599 88	202110176712	1	3	25/10/2021 07:42	25/10/2021 10:52	Interna-Não programada-Meio ambiente-Vento	220	6	14960	19,00
607 2	10	2021	14957	1	145	PG122979 32	202110176722	1	3	25/10/2021 07:14	25/10/2021 16:23	Interna-Não programada-Meio ambiente-Vento	13800	10	4499	91,48
607 2	10	2021	14929	2	93	IK122506 09	202110176726	1	3	25/10/2021 07:43	25/10/2021 10:15	Interna-Não programada-Meio ambiente-Vento	13800	24	18778	60,41
607 2	10	2021	15749	1	249	VD122573 47	202110176729	1	3	25/10/2021 07:44	25/10/2021 11:00	Interna-Não programada-Meio ambiente-Vento	13800	7	14603	22,79
607 2	10	2021	16474	13	61	GN11000 500	202110176735	1	3	25/10/2021 07:45	25/10/2021 11:32	Interna-Não programada-Meio ambiente-Vento	220	17	17724	64,07
607 2	10	2021	15730	31	245	RV122606 53	202110176737	1	3	25/10/2021 06:27	25/10/2021 22:32	Interna-Não programada-Meio ambiente-Descarga Atmosférica	34500	10	1271	160,8 2
607 2	10	2021	14912	2	395	MR21251 021	202110176738	1	3	25/10/2021 07:46	25/10/2021 18:39	Interna-Não programada-Meio ambiente-Vento	220	1	6704	10,89
607 2	10	2021	14912	2	395	MR32076 989	202110176738	1	3	25/10/2021 20:30	25/10/2021 21:38	Interna-Não programada-Meio ambiente-Vento	13800	6	6704	6,87
607 2	10	2021	14963	31	152	PO122083 96	202110176741	1	3	25/10/2021 07:46	25/10/2021 11:18	Interna-Não programada-Meio ambiente-Vento	220	1	27095	3,52
607 2	10	2021	14904	1	52	BF212485 21	202110176745	1	3	25/10/2021 07:48	25/10/2021 11:59	Interna-Não programada-Meio ambiente-Vento	220	1	11431	4,18
607 2	10	2021	14858	6	373	LA113708 08	202110176747	1	3	25/10/2021 07:48	25/10/2021 08:50	Interna-Não programada-Meio ambiente-Vento	220	30	68381	30,78
607 2	10	2021	14894	4	204	PV210563 18	202110176757	1	3	25/10/2021 07:49	25/10/2021 11:55	Interna-Não programada-Meio ambiente-Vento	220	1	18031	4,09
607 2	10	2021	14978	31	216	PI211252 85	202110176759	1	3	25/10/2021 07:50	25/10/2021 11:56	Interna-Não programada-Meio ambiente-Vento	220	1	8616	4,10



607 2	10	2021	14898	1	50	EAAA2103 3181	202110176770	1	3	25/10/2021 07:51	25/10/2021 20:55	Interna-Não programada-Meio ambiente-Descarga Atmosférica	220	1	12434	13,06
607 2	10	2021	14889	34	34	CT120241 10	202110176772	1	3	25/10/2021 07:52	25/10/2021 10:10	Interna-Não programada-Meio ambiente-Vento	34500	5	20406	11,49
607 2	10	2021	14987	2	360	OZ210949 84	202110176776	1	3	25/10/2021 07:52	25/10/2021 15:49	Interna-Não programada-Meio ambiente-Descarga Atmosférica	220	2	17278	15,89
607 2	10	2021	14945	1	185	AZ122201 00LD	202110176800	1	3	25/10/2021 06:39	25/10/2021 13:32	Interna-Não programada-Meio ambiente-Vento	13800	21	9866	144,6 0
607 2	10	2021	14945	1	185	AZ122201 00LD	202110176800	1	3	25/10/2021 11:08	25/10/2021 13:32	Interna-Não programada-Meio ambiente-Vento	13800	5	9866	11,99
607 2	10	2021	14918	33	1	AQ121680 89	202110176803	1	3	25/10/2021 07:56	25/10/2021 10:48	Interna-Não programada-Meio ambiente-Vento	34500	7	33253	20,06
607 2	10	2021	14934	1	407	JT212441 83	202110176806	1	3	25/10/2021 07:56	26/10/2021 03:51	Interna-Não programada-Meio ambiente-Vento	220	1	7069	19,91
607 2	10	2021	14906	1	56	10006577 928	202110176808	1	3	25/10/2021 07:57	25/10/2021 09:02	Interna-Não programada-Meio ambiente-Vento	220	1	31119	1,08
607 2	10	2021	14890	3	34	19902414 66	202110176809	1	3	25/10/2021 07:57	25/10/2021 08:57	Interna-Não programada-Meio ambiente-Vento	220	1	46335	0,99
607 2	10	2021	14913	2	73	MR21182 934	202110176810	1	3	25/10/2021 07:57	25/10/2021 11:58	Interna-Não programada-Meio ambiente-Vento	220	1	15758	4,01
607 2	10	2021	15749	1	249	SG210632 60	202110176811	1	3	25/10/2021 07:58	25/10/2021 21:27	Interna-Não programada-Meio ambiente-Descarga Atmosférica	220	1	14603	13,48
607 2	10	2021	14968	2	305	TD210158 56	202110176814	1	3	25/10/2021 07:58	25/10/2021 19:08	Interna-Não programada-Meio ambiente-Vento	220	1	10279	11,18
607 2	10	2021	14981	6	498	19003240 6	202110176823	1	3	25/10/2021 07:59	25/10/2021 09:47	Interna-Não programada-Meio ambiente-Vento	220	1	44862	1,80
607 2	10	2021	14869	2	14	AK120156 06	202110176824	1	3	25/10/2021 07:59	25/10/2021 22:51	Interna-Não programada-Meio ambiente-Vento	220	1	4619	14,86
607 2	10	2021	14941	1	92	IU121428 32	202110176825	1	3	25/10/2021 07:59	25/10/2021 09:12	Interna-Não programada-Meio ambiente-Descarga Atmosférica	13800	3	7415	3,63
607 2	10	2021	14984	2	176	TR113230 04	202110176830	1	3	25/10/2021 07:28	25/10/2021 09:09	Interna-Não programada-Meio ambiente-Vento	220	98	42262	163,8 0
607 2	10	2021	14862	2	20	AAA211 99959	202110176832	1	3	25/10/2021 08:00	25/10/2021 09:08	Interna-Não programada-Meio ambiente-Descarga Atmosférica	220	2	23704	2,26
607 2	10	2021	15749	34	173	VD212375 39	202110176833	1	3	25/10/2021 08:00	25/10/2021 20:47	Interna-Não programada-Meio ambiente-Descarga Atmosférica	220	1	14603	12,78
607 2	10	2021	14985	31	180	NQ12358 185	202110176836	1	3	25/10/2021 08:00	25/10/2021 12:20	Interna-Não programada-Meio ambiente-Vento	34500	4	23835	17,29
607 2	10	2021	14930	34	374	FAAA2138 1526	202110176837	1	3	25/10/2021 08:01	25/10/2021 11:52	Interna-Não programada-Meio ambiente-Vento	220	1	53161	3,85
607 2	10	2021	14863	12	5	20073410	202110176840	1	3	25/10/2021 08:01	25/10/2021 09:25	Interna-Não programada-Meio ambiente-Vento	220	1	91449	1,39
607 2	10	2021	16484	34	328	03280444	202110176844	1	3	25/10/2021 07:55	25/10/2021 13:48	Interna-Não programada-Meio ambiente-Vento	34500	9	6507	52,90
607 2	10	2021	16484	34	328	03280444	202110176844	1	3	25/10/2021 07:55	25/10/2021 13:51	Interna-Não programada-Meio ambiente-Vento	34500	102	6507	605,0 0
607 2	10	2021	16484	34	328	03280444	202110176844	1	3	25/10/2021 07:55	27/10/2021 04:57	Interna-Não programada-Meio ambiente-Vento	34500	4	6507	180,1 5
607 2	10	2021	16484	34	328	03280444	202110176844	1	3	25/10/2021 07:56	27/10/2021 04:57	Interna-Não programada-Meio ambiente-Vento	220	1	6507	45,03
607 2	10	2021	14924	30	302	II1227424 3	202110176846	1	3	25/10/2021 07:56	25/10/2021 10:56	Interna-Não programada-Meio ambiente-Vento	34500	16	9944	47,93
607 2	10	2021	14898	1	125	10002712 448	202110176849	1	3	25/10/2021 08:02	25/10/2021 16:02	Interna-Não programada-Meio ambiente-Vento	220	1	12434	7,99
607 2	10	2021	14905	31	184	PV123966 32	202110176850	1	3	25/10/2021 08:02	26/10/2021 12:28	Interna-Não programada-Meio ambiente-Vento	34500	10	5384	284,2 3
607 2	10	2021	15733	32	347	KR122615 31	202110176852	1	3	25/10/2021 08:01	25/10/2021 14:23	Interna-Não programada-Meio ambiente-Vento	34500	4	17318	25,42

607 2	10	2021	16493	1	338	LB210241 79	202110176858	1	3	25/10/2021 08:03	25/10/2021 14:59	Interna-Não programada-Meio ambiente-Vento	220	1	16165	6,92
607 2	10	2021	14934	31	480	JT211659 82	202110176859	1	3	25/10/2021 08:04	25/10/2021 11:21	Interna-Não programada-Meio ambiente-Descarga Atmosférica	220	1	7069	3,28
607 2	10	2021	14923	2	85	IR120140 19	202110176860	1	3	25/10/2021 08:04	25/10/2021 09:10	Interna-Não programada-Meio ambiente-Descarga Atmosférica	13800	4	32349	4,39
607 2	10	2021	16479	2	386	10012216 460	202110176861	1	3	25/10/2021 08:04	25/10/2021 11:14	Interna-Não programada-Meio ambiente-Vento	220	1	50558	3,16
607 2	10	2021	14951	31	137	PB123752 52	202110176862	1	3	25/10/2021 08:04	25/10/2021 11:35	Interna-Não programada-Meio ambiente-Descarga Atmosférica	34500	2	15005	7,03
607 2	10	2021	14986	2	379	UT210952 21	202110176863	1	3	25/10/2021 08:04	25/10/2021 09:24	Interna-Não programada-Meio ambiente-Vento	220	1	2060	1,33
607 2	10	2021	14911	31	71	GS123337 81	202110176864	1	3	25/10/2021 08:04	25/10/2021 10:14	Interna-Não programada-Meio ambiente-Vento	34500	2	14728	4,32
607 2	10	2021	14868	1	16	19200091 31	202110176871	1	3	25/10/2021 08:05	25/10/2021 09:28	Interna-Não programada-Meio ambiente-Vento	220	1	2318	1,39
607 2	10	2021	14873	2	456	NQ12197 661	202110176878	1	3	24/10/2021 20:44	25/10/2021 10:08	Interna-Não programada-Meio ambiente-Descarga Atmosférica	13800	13	6164	174,1 1
607 2	10	2021	14940	1	38	26800748 96	202110176880	1	3	25/10/2021 08:06	25/10/2021 10:38	Interna-Não programada-Meio ambiente-Vento	220	1	95622	2,53
607 2	10	2021	15746	32	563	NAAA212 13160	202110176881	1	3	25/10/2021 08:06	25/10/2021 20:06	Interna-Não programada-Meio ambiente-Vento	220	1	10061	12,00
607 2	10	2021	14961	3	190	PI211429 92	202110176883	1	3	25/10/2021 15:50	26/10/2021 00:45	Interna-Não programada-Meio ambiente-Vento	220	4	40300	35,63
607 2	10	2021	14970	4	160	RV120181 84LD	202110176890	1	3	25/10/2021 07:01	25/10/2021 12:47	Interna-Não programada-Meio ambiente-Vento	13800	9	36118	51,89
607 2	10	2021	14889	6	34	CT212662 42	202110176898	1	3	25/10/2021 08:07	25/10/2021 10:03	Interna-Não programada-Meio ambiente-Descarga Atmosférica	220	1	20406	1,92
607 2	10	2021	14970	6	587	10010378 047	202110176901	1	3	25/10/2021 08:08	25/10/2021 21:37	Interna-Não programada-Meio ambiente-Vento	220	1	36118	13,48
607 2	10	2021	14989	1	80	IN124033 34LD	202110176904	1	3	25/10/2021 08:07	25/10/2021 09:21	Interna-Não programada-Meio ambiente-Vento	13800	2	23781	2,45
607 2	10	2021	14958	2	146	PI212338 33	202110176907	1	3	25/10/2021 08:08	25/10/2021 11:53	Interna-Não programada-Meio ambiente-Vento	220	1	11518	3,74
607 2	10	2021	14968	2	305	TD184282 52TS	202110176909	1	3	25/10/2021 08:09	26/10/2021 09:52	Interna-Não programada-Meio ambiente-Vento	13800	12	10279	308,5 4
607 2	10	2021	15733	1	43	20910240	202110176910	1	3	25/10/2021 08:05	25/10/2021 12:11	Interna-Não programada-Meio ambiente-Vento	13800	100	17318	408,6 1
607 2	10	2021	14957	1	145	PG212215 80	202110176911	1	3	25/10/2021 08:09	25/10/2021 19:45	Interna-Não programada-Meio ambiente-Vento	220	1	4499	11,59
607 2	10	2021	14978	2	492	FA120714 00	202110176912	1	3	25/10/2021 07:48	25/10/2021 11:43	Interna-Não programada-Meio ambiente-Vento	13800	4	8616	15,61
607 2	10	2021	14867	1	11	18200402 20	202110176914	1	3	25/10/2021 08:09	25/10/2021 09:46	Interna-Não programada-Meio ambiente-Vento	220	1	8109	1,60
607 2	10	2021	14959	1	556	PH122438 12	202110176920	1	3	25/10/2021 08:10	25/10/2021 10:57	Interna-Não programada-Meio ambiente-Descarga Atmosférica	13800	3	5614	8,37
607 2	10	2021	16476	12	453	14090510	202110176924	1	3	25/10/2021 08:10	25/10/2021 15:09	Interna-Não programada-Meio ambiente-Vento	220	1	34492	6,98
607 2	10	2021	15749	31	173	CX210641 46	202110176927	1	3	25/10/2021 08:10	25/10/2021 18:26	Interna-Não programada-Meio ambiente-Árvore ou Vegetação	220	1	14603	10,26
607 2	10	2021	14933	2	102	JA122834 64	202110176928	1	3	25/10/2021 02:52	26/10/2021 00:05	Interna-Não programada-Meio ambiente-Vento	13800	13	19028	275,7 4
607 2	10	2021	14934	30	103	JT121920 93	202110176931	1	3	25/10/2021 08:11	25/10/2021 12:27	Interna-Não programada-Meio ambiente-Vento	34500	6	7069	25,60
607 2	10	2021	14945	31	337	MZ21325 921	202110176934	1	3	25/10/2021 08:11	25/10/2021 14:12	Interna-Não programada-Meio ambiente-Descarga Atmosférica	220	1	9866	6,01
607 2	10	2021	14871	9	60	13239089	202110176936	1	3	25/10/2021 08:11	25/10/2021 10:32	Interna-Não programada-Meio ambiente-Vento	220	1	34746	2,35

607 2	10	2021	14963	2	152	PO122085 58	202110176937	1	3	25/10/2021 08:11	25/10/2021 11:34	Interna-Não programada-Meio ambiente-Vento	13800	15	27095	50,55
607 2	10	2021	14879	2	370	U1208819 3	202110176947	1	3	25/10/2021 08:13	25/10/2021 15:45	Interna-Não programada-Meio ambiente-Descarga Atmosférica	13800	4	28625	30,13
607 2	10	2021	14879	34	27	CC123222 36	202110176949	1	3	25/10/2021 08:13	25/10/2021 14:29	Interna-Não programada-Meio ambiente-Vento	220	1	28625	6,26
607 2	10	2021	14875	1	590	BH120795 98	202110176950	1	3	24/10/2021 21:36	25/10/2021 10:49	Interna-Não programada-Meio ambiente-Descarga Atmosférica	13800	27	5310	356,7 7
607 2	10	2021	15749	1	249	VD211455 28	202110176955	1	3	25/10/2021 08:14	25/10/2021 19:28	Interna-Não programada-Meio ambiente-Vento	220	1	14603	11,23
607 2	10	2021	16484	33	570	MV12214 147	202110176959	1	3	25/10/2021 08:14	25/10/2021 23:51	Interna-Não programada-Meio ambiente-Vento	34500	5	6507	78,03
607 2	10	2021	16479	2	386	49900927 77	202110176964	1	3	25/10/2021 08:15	25/10/2021 14:02	Interna-Não programada-Meio ambiente-Vento	220	1	50558	5,78
607 2	10	2021	14863	3	580	AN113419 41	202110176966	1	3	25/10/2021 08:15	25/10/2021 11:02	Interna-Não programada-Meio ambiente-Vento	220	53	91449	147,1 2
607 2	10	2021	14980	31	171	SM12074 411	202110176969	1	3	25/10/2021 08:15	26/10/2021 03:59	Interna-Não programada-Meio ambiente-Descarga Atmosférica	34500	13	13656	256,3 3
607 2	10	2021	15746	32	563	MH12362 454	202110176972	1	3	25/10/2021 06:06	25/10/2021 13:34	Interna-Não programada-Meio ambiente-Vento	34500	131	10061	977,5 5
607 2	10	2021	14970	3	587	63060399 6	202110176973	1	3	25/10/2021 08:16	25/10/2021 19:11	Interna-Não programada-Meio ambiente-Vento	220	1	36118	10,91
607 2	10	2021	14924	33	88	GS120878 29	202110176976	1	3	25/10/2021 08:16	25/10/2021 09:36	Interna-Não programada-Meio ambiente-Descarga Atmosférica	34500	4	9944	5,29
607 2	10	2021	15738	1	62	10017482 710	202110176982	1	3	25/10/2021 08:17	25/10/2021 11:37	Interna-Não programada-Meio ambiente-Vento	220	1	38310	3,33
607 2	10	2021	15750	1	45	CX112189 61	202110176992	1	3	25/10/2021 07:20	25/10/2021 11:30	Interna-Não programada-Meio ambiente-Vento	220	56	6310	232,6 3
607 2	10	2021	14862	32	2	AA133843 54B	202110176993	1	3	25/10/2021 07:55	25/10/2021 12:05	Interna-Não programada-Meio ambiente-Vento	34500	24	23704	100,2 2
607 2	10	2021	14862	32	2	AN104006 82	202110176993	1	3	25/10/2021 07:55	25/10/2021 23:30	Interna-Não programada-Meio ambiente-Vento	34500	5	23704	77,93
607 2	10	2021	14978	31	216	TL213374 29	202110176996	1	3	25/10/2021 08:18	25/10/2021 14:52	Interna-Não programada-Meio ambiente-Descarga Atmosférica	220	1	8616	6,56
607 2	10	2021	14936	5	237	20653955	202110176998	1	3	25/10/2021 08:18	25/10/2021 10:05	Interna-Não programada-Meio ambiente-Vento	220	1	39286	1,77
607 2	10	2021	14930	2	374	61031964 4	202110177003	1	3	25/10/2021 08:19	25/10/2021 09:40	Interna-Não programada-Meio ambiente-Vento	220	1	53161	1,34
607 2	10	2021	14934	30	103	JT211962 46	202110177012	1	3	25/10/2021 08:20	25/10/2021 10:33	Interna-Não programada-Meio ambiente-Descarga Atmosférica	220	1	7069	2,21
607 2	10	2021	16482	2	577	SH124022 08	202110177013	1	3	25/10/2021 08:20	25/10/2021 12:05	Interna-Não programada-Meio ambiente-Descarga Atmosférica	13800	3	16525	11,21
607 2	10	2021	14926	1	432	AE184251 32TS	202110177017	1	3	25/10/2021 06:43	25/10/2021 10:33	Interna-Não programada-Meio ambiente-Vento	13800	29	1865	110,6 9
607 2	10	2021	15749	31	173	CX212323 78	202110177027	1	3	25/10/2021 08:23	25/10/2021 13:42	Interna-Não programada-Meio ambiente-Descarga Atmosférica	220	1	14603	5,31
607 2	10	2021	14859	2	454	10030203 455	202110177033	1	3	25/10/2021 08:24	25/10/2021 12:36	Interna-Não programada-Meio ambiente-Vento	220	1	25907	4,20
607 2	10	2021	14984	5	176	TR110351 39	202110177037	1	3	25/10/2021 08:24	25/10/2021 11:40	Interna-Não programada-Meio ambiente-Árvore ou Vegetação	220	26	42262	84,62
607 2	10	2021	15746	32	563	MH11269 180	202110177039	1	3	25/10/2021 08:25	25/10/2021 14:48	Interna-Não programada-Meio ambiente-Vento	220	1	10061	6,38
607 2	10	2021	15729	7	245	10009783 553	202110177041	1	3	25/10/2021 08:25	25/10/2021 20:29	Interna-Não programada-Meio ambiente-Vento	220	1	14798	12,06
607 2	10	2021	15749	1	249	VD122016 69	202110177044	1	3	25/10/2021 08:25	25/10/2021 13:15	Interna-Não programada-Meio ambiente-Vento	13800	2	14603	9,64
607 2	10	2021	14913	2	73	GT112180 95	202110177051	1	3	25/10/2021 08:27	25/10/2021 14:58	Interna-Não programada-Meio ambiente-Vento	220	21	15758	136,8 0

607 2	10	2021	14961	32	325	PI212022 12	202110177058	1	3	25/10/2021 08:28	25/10/2021 09:47	Interna-Não programada-Meio ambiente-Descarga Atmosférica	220	1	40300	1,31
607 2	10	2021	14877	2	165	20700116 60	202110177059	1	3	25/10/2021 08:28	25/10/2021 12:02	Interna-Não programada-Meio ambiente-Vento	220	1	7280	3,56
607 2	10	2021	14980	32	171	SM12276 195	202110177068	1	3	25/10/2021 06:42	25/10/2021 12:32	Interna-Não programada-Meio ambiente-Descarga Atmosférica	34500	8	13656	46,65
607 2	10	2021	14953	1	314	PL210000 99	202110177070	1	3	25/10/2021 08:29	25/10/2021 15:36	Interna-Não programada-Meio ambiente-Vento	220	1	20177	7,12
607 2	10	2021	14973	31	163	NG21181 348	202110177071	1	3	25/10/2021 08:29	25/10/2021 11:51	Interna-Não programada-Meio ambiente-Árvore ou Vegetação	220	1	11878	3,36
607 2	10	2021	15749	35	173	SG123718 99	202110177072	1	3	25/10/2021 08:29	25/10/2021 17:52	Interna-Não programada-Meio ambiente-Descarga Atmosférica	34500	2	14603	18,76
607 2	10	2021	14987	2	236	VN210608 22	202110177077	1	3	25/10/2021 08:30	25/10/2021 15:50	Interna-Não programada-Meio ambiente-Vento	220	1	17278	7,32
607 2	10	2021	14873	2	456	NQ12274 742	202110177085	1	3	25/10/2021 07:43	25/10/2021 10:46	Interna-Não programada-Meio ambiente-Descarga Atmosférica	13800	17	6164	51,67
607 2	10	2021	14894	2	204	PV184585 17TS	202110177089	1	3	25/10/2021 08:31	25/10/2021 18:41	Interna-Não programada-Meio ambiente-Vento	13800	6	18031	60,94
607 2	10	2021	16487	2	63	GN21037 974	202110177095	1	3	25/10/2021 08:32	25/10/2021 17:37	Interna-Não programada-Meio ambiente-Descarga Atmosférica	220	1	41335	9,08
607 2	10	2021	14942	5	233	GN11193 162	202110177098	1	3	25/10/2021 11:08	25/10/2021 14:18	Interna-Não programada-Meio ambiente-Vento	220	154	51304	487,7 1
607 2	10	2021	14923	2	309	FN210606 93	202110177119	1	3	25/10/2021 08:35	25/10/2021 18:28	Interna-Não programada-Meio ambiente-Árvore ou Vegetação	13800	9	32349	88,86
607 2	10	2021	14921	31	8	EU122308 97LD	202110177120	1	3	25/10/2021 07:43	25/10/2021 19:07	Interna-Não programada-Meio ambiente-Vento	34500	2	11745	22,82
607 2	10	2021	16484	32	570	MV12147 843	202110177121	1	3	25/10/2021 08:36	26/10/2021 09:27	Interna-Não programada-Meio ambiente-Descarga Atmosférica	34500	4	6507	99,39
607 2	10	2021	16485	31	576	PU212128 20	202110177132	1	3	25/10/2021 08:37	25/10/2021 13:37	Interna-Não programada-Meio ambiente-Vento	220	1	5037	4,99
607 2	10	2021	14911	1	71	GS212524 59	202110177133	1	3	25/10/2021 08:37	25/10/2021 11:50	Interna-Não programada-Meio ambiente-Vento	220	1	14728	3,21
607 2	10	2021	14923	1	200	DI210342 06	202110177136	1	3	25/10/2021 08:37	25/10/2021 11:41	Interna-Não programada-Meio ambiente-Descarga Atmosférica	220	1	32349	3,06
607 2	10	2021	14938	1	105	JR122200 50	202110177142	1	3	25/10/2021 08:38	25/10/2021 17:34	Interna-Não programada-Meio ambiente-Vento	13800	2	13572	17,86
607 2	10	2021	15748	34	584	CM21073 557	202110177145	1	3	25/10/2021 08:38	25/10/2021 10:48	Interna-Não programada-Meio ambiente-Vento	220	1	11644	2,16
607 2	10	2021	14945	31	337	MZ12058 536	202110177146	1	3	25/10/2021 08:32	25/10/2021 12:23	Interna-Não programada-Meio ambiente-Descarga Atmosférica	34500	14	9866	53,72
607 2	10	2021	14964	2	486	QI214023 09	202110177150	1	3	25/10/2021 08:39	25/10/2021 12:49	Interna-Não programada-Meio ambiente-Vento	220	1	27081	4,17
607 2	10	2021	15733	2	43	10600692 49	202110177151	1	3	25/10/2021 08:39	25/10/2021 12:01	Interna-Não programada-Meio ambiente-Vento	220	1	17318	3,37
607 2	10	2021	14894	2	204	PV110000 22	202110177152	1	3	25/10/2021 08:39	25/10/2021 11:01	Interna-Não programada-Meio ambiente-Árvore ou Vegetação	220	220	18031	518,8 3
607 2	10	2021	14923	1	200	DI211383 20	202110177161	1	3	25/10/2021 08:40	25/10/2021 11:47	Interna-Não programada-Meio ambiente-Vento	220	1	32349	3,11
607 2	10	2021	14934	30	103	JT122604 53	202110177163	1	3	25/10/2021 08:40	25/10/2021 15:21	Interna-Não programada-Meio ambiente-Vento	34500	2	7069	13,34
607 2	10	2021	14951	1	137	PB213735 56	202110177170	1	3	25/10/2021 08:41	25/10/2021 14:13	Interna-Não programada-Meio ambiente-Descarga Atmosférica	220	1	15005	5,52
607 2	10	2021	14984	2	351	SB120000 78	202110177172	1	3	25/10/2021 08:41	25/10/2021 10:35	Interna-Não programada-Meio ambiente-Vento	13800	3	42262	5,65
607 2	10	2021	14930	35	374	FA122072 82	202110177175	1	3	25/10/2021 07:55	25/10/2021 13:04	Interna-Não programada-Meio ambiente-Vento	34500	16	53161	82,23
607 2	10	2021	14934	30	103	JT212330 37	202110177177	1	3	25/10/2021 08:42	25/10/2021 18:31	Interna-Não programada-Meio ambiente-Vento	220	1	7069	9,81

607 2	10	2021	14963	1	110	F0211453 84	202110177179	1	3	25/10/2021 08:42	25/10/2021 13:00	Interna-Não programada-Meio ambiente-Descarga Atmosférica	220	2	27095	8,58
607 2	10	2021	14978	31	216	TL123374 96	202110177186	1	3	25/10/2021 08:35	25/10/2021 11:52	Interna-Não programada-Meio ambiente-Descarga Atmosférica	34500	4	8616	13,08
607 2	10	2021	15741	16	420	AP111401 89	202110177192	1	3	25/10/2021 08:36	25/10/2021 10:57	Interna-Não programada-Meio ambiente-Árvore ou Vegetação	220	156	77540	365,9 5
607 2	10	2021	15741	11	420	10000673 674	202110177202	1	3	25/10/2021 08:45	25/10/2021 10:27	Interna-Não programada-Meio ambiente-Vento	220	1	77540	1,69
607 2	10	2021	14956	4	581	MY12033 144	202110177216	1	3	25/10/2021 07:09	25/10/2021 12:32	Interna-Não programada-Meio ambiente-Vento	13800	42	32092	225,4 2
607 2	10	2021	14860	2	168	SN213383 94	202110177218	1	3	25/10/2021 08:47	25/10/2021 10:47	Interna-Não programada-Meio ambiente-Descarga Atmosférica	220	5	25917	9,98
607 2	10	2021	15738	6	62	GN11272 233	202110177223	1	3	25/10/2021 08:27	25/10/2021 11:56	Interna-Não programada-Meio ambiente-Vento	220	9	38310	31,21
607 2	10	2021	15746	32	563	MH12125 309	202110177237	1	3	25/10/2021 06:20	25/10/2021 17:37	Interna-Não programada-Meio ambiente-Vento	34500	6	10061	67,69
607 2	10	2021	14980	2	171	83005857 6	202110177240	1	3	25/10/2021 08:49	25/10/2021 14:09	Interna-Não programada-Meio ambiente-Vento	220	1	13656	5,33
607 2	10	2021	14893	1	243	DJ211360 10	202110177241	1	3	25/10/2021 08:49	25/10/2021 16:31	Interna-Não programada-Meio ambiente-Descarga Atmosférica	220	1	5054	7,69
607 2	10	2021	15746	32	563	NAAA213 85342	202110177244	1	3	25/10/2021 08:49	26/10/2021 11:19	Interna-Não programada-Meio ambiente-Vento	220	2	10061	52,98
607 2	10	2021	14934	32	480	JT212643 15	202110177247	1	3	25/10/2021 08:50	25/10/2021 12:00	Interna-Não programada-Meio ambiente-Vento	220	1	7069	3,17
607 2	10	2021	16484	2	570	MV12260 779	202110177249	1	3	25/10/2021 08:50	26/10/2021 11:29	Interna-Não programada-Meio ambiente-Vento	13800	5	6507	133,2 0
607 2	10	2021	14923	1	85	IR211591 17	202110177253	1	3	25/10/2021 08:50	25/10/2021 13:03	Interna-Não programada-Meio ambiente-Descarga Atmosférica	220	1	32349	4,20
607 2	10	2021	14898	1	125	10001854 265	202110177258	1	3	25/10/2021 08:51	25/10/2021 13:26	Interna-Não programada-Meio ambiente-Vento	220	1	12434	4,58
607 2	10	2021	14979	2	202	50001054 7	202110177260	1	3	25/10/2021 08:51	25/10/2021 16:35	Interna-Não programada-Meio ambiente-Vento	220	1	17196	7,73
607 2	10	2021	14964	2	156	QI110000 01	202110177265	1	3	25/10/2021 08:52	25/10/2021 12:23	Interna-Não programada-Meio ambiente-Árvore ou Vegetação	220	74	27081	259,4 1
607 2	10	2021	14898	32	50	EA120898 63	202110177268	1	3	25/10/2021 08:52	25/10/2021 13:28	Interna-Não programada-Meio ambiente-Vento	34500	3	12434	13,76
607 2	10	2021	14956	32	261	MY12322 122LD	202110177275	1	3	24/10/2021 19:57	25/10/2021 10:45	Interna-Não programada-Meio ambiente-Descarga Atmosférica	34500	2	32092	29,57
607 2	10	2021	14894	1	324	CB311325 77	202110177278	1	3	25/10/2021 08:54	25/10/2021 12:50	Interna-Não programada-Meio ambiente-Vento	220	1	18031	3,93
607 2	10	2021	14971	5	421	LZ110005 58	202110177279	1	3	25/10/2021 08:54	25/10/2021 12:23	Interna-Não programada-Meio ambiente-Árvore ou Vegetação	13800	13	52255	45,42
607 2	10	2021	14971	5	421	LZ123706 56	202110177279	1	3	25/10/2021 08:54	25/10/2021 12:34	Interna-Não programada-Meio ambiente-Árvore ou Vegetação	13800	31	52255	113,6 9
607 2	10	2021	16479	2	386	49900941 91	202110177280	1	3	25/10/2021 08:54	25/10/2021 19:09	Interna-Não programada-Meio ambiente-Vento	220	1	50558	10,25
607 2	10	2021	16481	1	574	ZN210965 24	202110177281	1	3	25/10/2021 08:54	25/10/2021 12:31	Interna-Não programada-Meio ambiente-Descarga Atmosférica	220	2	5686	7,22
607 2	10	2021	14918	1	499	MB12269 732	202110177282	1	3	25/10/2021 08:43	25/10/2021 10:56	Interna-Não programada-Meio ambiente-Descarga Atmosférica	13800	10	33253	22,13
607 2	10	2021	16475	2	453	15456341	202110177285	1	3	25/10/2021 08:55	25/10/2021 15:14	Interna-Não programada-Meio ambiente-Vento	220	1	46816	6,32
607 2	10	2021	16494	2	129	10030485 086	202110177287	1	3	25/10/2021 08:55	25/10/2021 15:04	Interna-Não programada-Meio ambiente-Vento	220	1	17220	6,15
607 2	10	2021	15740	3	420	20013085 7	202110177289	1	3	25/10/2021 08:55	25/10/2021 11:15	Interna-Não programada-Meio ambiente-Vento	220	1	53745	2,33
607 2	10	2021	14941	31	329	GS110143 39	202110177292	1	3	25/10/2021 08:33	25/10/2021 13:04	Interna-Não programada-Meio ambiente-Vento	220	49	7415	221,1 8

607 2	10	2021	15748	2	470	OZ123009 21	202110177297	1	3	25/10/2021 08:56	25/10/2021 11:09	Interna-Não programada-Meio ambiente-Descarga Atmosférica	13800	2	11644	4,41
607 2	10	2021	14858	4	373	10020039 334	202110177299	1	3	25/10/2021 08:56	25/10/2021 10:38	Interna-Não programada-Meio ambiente-Vento	220	1	68381	1,69
607 2	10	2021	14963	3	152	84011283 0	202110177301	1	3	25/10/2021 08:57	25/10/2021 15:47	Interna-Não programada-Meio ambiente-Vento	220	1	27095	6,83
607 2	10	2021	16490	2	59	13824466	202110177302	1	3	25/10/2021 08:57	25/10/2021 14:24	Interna-Não programada-Meio ambiente-Vento	220	1	23890	5,45
607 2	10	2021	14953	2	19	PL120000 49	202110177303	1	3	25/10/2021 08:57	25/10/2021 16:28	Interna-Não programada-Meio ambiente-Descarga Atmosférica	13800	39	20177	292,8 9
607 2	10	2021	16491	1	17	A1110000 04	202110177305	1	3	25/10/2021 08:57	25/10/2021 13:10	Interna-Não programada-Meio ambiente-Vento	220	112	17301	472,5 5
607 2	10	2021	15746	1	159	42400049 38	202110177310	1	3	25/10/2021 08:58	26/10/2021 14:09	Interna-Não programada-Meio ambiente-Vento	220	1	10061	29,19
607 2	10	2021	14956	35	261	JT1211044 03	202110177311	1	3	25/10/2021 08:58	25/10/2021 12:17	Interna-Não programada-Meio ambiente-Descarga Atmosférica	220	1	32092	3,31
607 2	10	2021	16484	32	570	PU122514 06	202110177313	1	3	25/10/2021 08:02	25/10/2021 17:56	Interna-Não programada-Meio ambiente-Vento	34500	28	6507	277,1 0
607 2	10	2021	14898	1	125	27100149 87	202110177322	1	3	25/10/2021 08:58	25/10/2021 15:16	Interna-Não programada-Meio ambiente-Vento	220	1	12434	6,28
607 2	10	2021	15749	1	249	37900103 37	202110177323	1	3	25/10/2021 08:59	25/10/2021 21:08	Interna-Não programada-Meio ambiente-Vento	220	1	14603	12,15
607 2	10	2021	15749	31	173	UP210834 00	202110177324	1	3	25/10/2021 08:59	26/10/2021 08:42	Interna-Não programada-Meio ambiente-Vento	220	1	14603	23,71
607 2	10	2021	14987	33	236	VN121942 66	202110177331	1	3	25/10/2021 08:59	25/10/2021 15:49	Interna-Não programada-Meio ambiente-Vento	34500	4	17278	27,27
607 2	10	2021	14924	2	302	TQ211887 35	202110177339	1	3	25/10/2021 09:01	25/10/2021 14:14	Interna-Não programada-Meio ambiente-Vento	220	1	9944	5,20
607 2	10	2021	14968	2	113	10400166 53	202110177340	1	3	25/10/2021 09:01	25/10/2021 23:28	Interna-Não programada-Meio ambiente-Vento	220	1	10279	14,45
607 2	10	2021	14898	1	50	EAAA2133 5149	202110177344	1	3	25/10/2021 09:02	25/10/2021 20:42	Interna-Não programada-Meio ambiente-Vento	220	1	12434	11,65
607 2	10	2021	15749	1	249	37900460 71	202110177352	1	3	25/10/2021 09:03	25/10/2021 22:46	Interna-Não programada-Meio ambiente-Vento	220	1	14603	13,71
607 2	10	2021	14939	2	112	MQ21274 762	202110177353	1	3	25/10/2021 09:03	26/10/2021 07:56	Interna-Não programada-Meio ambiente-Vento	220	1	13683	22,87
607 2	10	2021	16488	3	61	GN11002 620	202110177362	1	3	25/10/2021 07:42	25/10/2021 10:33	Interna-Não programada-Meio ambiente-Vento	220	62	38822	176,0 6
607 2	10	2021	14930	1	374	FA113169 59	202110177385	1	3	25/10/2021 09:08	25/10/2021 12:58	Interna-Não programada-Meio ambiente-Árvore ou Vegetação	220	39	53161	149,2 2
607 2	10	2021	15749	1	340	AJ211356 77	202110177386	1	3	25/10/2021 09:08	25/10/2021 11:13	Interna-Não programada-Meio ambiente-Vento	220	1	14603	2,07
607 2	10	2021	14870	1	60	10023618 254	202110177387	1	3	25/10/2021 09:09	25/10/2021 12:30	Interna-Não programada-Meio ambiente-Vento	220	1	38398	3,35
607 2	10	2021	14861	1	345	BG210663 55	202110177392	1	3	25/10/2021 09:09	25/10/2021 10:52	Interna-Não programada-Meio ambiente-Vento	220	1	4949	1,71
607 2	10	2021	14934	32	480	SX212386 73	202110177395	1	3	25/10/2021 09:10	25/10/2021 13:40	Interna-Não programada-Meio ambiente-Vento	220	1	7069	4,50
607 2	10	2021	14980	32	171	SM12020 677	202110177402	1	3	25/10/2021 09:11	25/10/2021 14:23	Interna-Não programada-Meio ambiente-Descarga Atmosférica	34500	33	13656	171,2 6
607 2	10	2021	14946	1	312	37000156 4	202110177404	1	3	25/10/2021 09:11	25/10/2021 22:21	Interna-Não programada-Meio ambiente-Vento	220	1	10639	13,15
607 2	10	2021	14987	30	201	SV104014 30	202110177406	1	3	25/10/2021 09:10	25/10/2021 13:44	Interna-Não programada-Meio ambiente-Vento	34500	45	17278	205,6 5
607 2	10	2021	14930	1	374	FAAA2109 6258	202110177407	1	3	25/10/2021 09:12	25/10/2021 11:07	Interna-Não programada-Meio ambiente-Vento	220	1	53161	1,91
607 2	10	2021	14939	1	352	MU11355 214	202110177409	1	3	25/10/2021 09:12	25/10/2021 22:58	Interna-Não programada-Meio ambiente-Descarga Atmosférica	220	1	13683	13,76

607 2	10	2021	14911	2	71	90032214	202110177411	1	3	25/10/2021 09:12	25/10/2021 16:25	Interna-Não programada-Meio ambiente-Vento	220	1	14728	7,20
607 2	10	2021	15746	2	396	NA123219 50	202110177414	1	3	25/10/2021 09:13	26/10/2021 11:42	Interna-Não programada-Meio ambiente-Vento	13800	7	10061	185,3 7
607 2	10	2021	14964	3	156	Q1211505 85	202110177416	1	3	25/10/2021 09:13	25/10/2021 14:23	Interna-Não programada-Meio ambiente-Vento	220	1	27081	5,16
607 2	10	2021	14945	1	185	AZ123289 63	202110177417	1	3	24/10/2021 19:16	25/10/2021 13:33	Interna-Não programada-Meio ambiente-Vento	13800	5	9866	91,36
607 2	10	2021	14863	3	5	21106710	202110177420	1	3	25/10/2021 09:13	25/10/2021 10:11	Interna-Não programada-Meio ambiente-Vento	220	1	91449	0,96
607 2	10	2021	15749	32	173	CX122130 08	202110177423	1	3	25/10/2021 09:14	26/10/2021 18:04	Interna-Não programada-Meio ambiente-Vento	220	1	14603	32,83
607 2	10	2021	14867	2	11	AG110728 73	202110177431	1	3	25/10/2021 09:14	25/10/2021 15:52	Interna-Não programada-Meio ambiente-Vento	220	2	8109	13,24
607 2	10	2021	14889	2	263	OU12061 239	202110177432	1	3	25/10/2021 09:14	25/10/2021 14:15	Interna-Não programada-Meio ambiente-Vento	220	1	20406	5,00
607 2	10	2021	14911	2	100	25800149 81	202110177434	1	3	25/10/2021 09:15	25/10/2021 18:39	Interna-Não programada-Meio ambiente-Vento	220	1	14728	9,39
607 2	10	2021	14936	5	237	20944603	202110177446	1	3	25/10/2021 09:17	25/10/2021 11:27	Interna-Não programada-Meio ambiente-Vento	220	1	39286	2,16
607 2	10	2021	14871	9	60	13389567	202110177452	1	3	25/10/2021 09:18	25/10/2021 13:12	Interna-Não programada-Meio ambiente-Vento	220	1	34746	3,90
607 2	10	2021	15733	32	347	KR121684 63	202110177456	1	3	25/10/2021 09:18	25/10/2021 12:10	Interna-Não programada-Meio ambiente-Descarga Atmosférica	34500	3	17318	8,56
607 2	10	2021	14980	32	171	SM12073 064	202110177457	1	3	25/10/2021 08:14	25/10/2021 13:24	Interna-Não programada-Meio ambiente-Descarga Atmosférica	34500	25	13656	128,8 8
607 2	10	2021	14978	31	216	TL123374 62	202110177460	1	3	25/10/2021 09:19	25/10/2021 14:08	Interna-Não programada-Meio ambiente-Descarga Atmosférica	34500	3	8616	14,43
607 2	10	2021	14973	2	163	10032040 529	202110177463	1	3	25/10/2021 09:20	25/10/2021 11:26	Interna-Não programada-Meio ambiente-Vento	220	1	11878	2,10
607 2	10	2021	14893	1	243	98800018 92	202110177465	1	3	25/10/2021 09:20	25/10/2021 17:52	Interna-Não programada-Meio ambiente-Vento	220	1	5054	8,53
607 2	10	2021	14928	32	260	IW210879 59	202110177471	1	3	25/10/2021 09:20	25/10/2021 18:01	Interna-Não programada-Meio ambiente-Vento	220	1	11818	8,67
607 2	10	2021	14962	1	151	PK212787 62	202110177475	1	3	25/10/2021 09:21	25/10/2021 11:20	Interna-Não programada-Meio ambiente-Descarga Atmosférica	220	3	14960	5,93
607 2	10	2021	16494	31	583	NQ12345 105	202110177480	1	3	25/10/2021 06:48	25/10/2021 12:32	Interna-Não programada-Meio ambiente-Vento	34500	2	17220	11,46
607 2	10	2021	14904	32	283	CJ122399 35	202110177486	1	3	25/10/2021 09:07	25/10/2021 11:58	Interna-Não programada-Meio ambiente-Vento	34500	136	11431	385,9 4
607 2	10	2021	14985	31	180	NQ11262 916	202110177494	1	3	25/10/2021 06:33	25/10/2021 12:10	Interna-Não programada-Meio ambiente-Descarga Atmosférica	220	16	23835	89,61
607 2	10	2021	14875	1	24	BM12251 932	202110177495	1	3	25/10/2021 07:45	25/10/2021 10:29	Interna-Não programada-Meio ambiente-Descarga Atmosférica	13800	6	5310	16,31
607 2	10	2021	14951	1	7	PB123052 56	202110177498	1	3	25/10/2021 09:23	25/10/2021 15:58	Interna-Não programada-Meio ambiente-Descarga Atmosférica	13800	2	15005	13,15
607 2	10	2021	16485	31	576	PU211590 79	202110177500	1	3	25/10/2021 09:23	25/10/2021 22:11	Interna-Não programada-Meio ambiente-Vento	220	1	5037	12,79
607 2	10	2021	14939	2	352	MU12335 286	202110177508	1	3	25/10/2021 07:14	25/10/2021 14:39	Interna-Não programada-Meio ambiente-Descarga Atmosférica	13800	7	13683	51,81
607 2	10	2021	15730	2	415	RV211607 68	202110177511	1	3	25/10/2021 09:25	25/10/2021 21:07	Interna-Não programada-Meio ambiente-Vento	220	1	1271	11,70
607 2	10	2021	14963	33	152	TB122555 34	202110177514	1	3	25/10/2021 09:25	26/10/2021 07:06	Interna-Não programada-Meio ambiente-Descarga Atmosférica	220	1	27095	21,67
607 2	10	2021	14964	1	156	80057408	202110177520	1	3	25/10/2021 09:27	25/10/2021 11:13	Interna-Não programada-Meio ambiente-Vento	220	1	27081	1,77
607 2	10	2021	14889	31	54	CY123728 51	202110177521	1	3	25/10/2021 09:27	25/10/2021 12:49	Interna-Não programada-Meio ambiente-Vento	220	1	20406	3,36



607 2	10	2021	14969	5	160	SH210247 28	202110177522	1	3	25/10/2021 09:27	26/10/2021 07:25	Interna-Não programada-Meio ambiente-Vento	220	1	33652	21,97
607 2	10	2021	14981	4	498	10034118 738	202110177523	1	3	25/10/2021 09:27	25/10/2021 12:56	Interna-Não programada-Meio ambiente-Vento	220	1	44862	3,48
607 2	10	2021	14961	1	190	PI164040 11	202110177526	1	3	25/10/2021 05:56	25/10/2021 16:42	Interna-Não programada-Meio ambiente-Vento	13800	31	40300	333,8 6
607 2	10	2021	14961	1	190	PI164040 11	202110177526	1	3	25/10/2021 12:51	25/10/2021 16:42	Interna-Não programada-Meio ambiente-Vento	13800	10	40300	38,47
607 2	10	2021	14870	5	60	GN12000 922	202110177530	1	3	25/10/2021 09:15	25/10/2021 10:56	Interna-Não programada-Meio ambiente-Vento	13800	95	38398	158,5 4
607 2	10	2021	14939	31	47	SE213734 62	202110177533	1	3	25/10/2021 09:28	25/10/2021 17:27	Interna-Não programada-Meio ambiente-Descarga Atmosférica	220	1	13683	7,98
607 2	10	2021	16475	1	453	12922481	202110177535	1	3	25/10/2021 09:28	25/10/2021 12:39	Interna-Não programada-Meio ambiente-Vento	220	1	46816	3,17
607 2	10	2021	14940	1	541	SN210781 25	202110177542	1	3	25/10/2021 09:29	25/10/2021 12:45	Interna-Não programada-Meio ambiente-Descarga Atmosférica	220	1	95622	3,25
607 2	10	2021	14959	1	556	PH210077 28	202110177544	1	3	25/10/2021 09:29	25/10/2021 11:55	Interna-Não programada-Meio ambiente-Vento	220	1	5614	2,42
607 2	10	2021	14963	33	152	MX12203 423	202110177545	1	3	25/10/2021 08:55	25/10/2021 17:53	Interna-Não programada-Meio ambiente-Vento	34500	17	27095	152,1 7
607 2	10	2021	14933	2	102	JAA2107 2509	202110177547	1	3	25/10/2021 09:30	26/10/2021 08:09	Interna-Não programada-Meio ambiente-Vento	220	1	19028	22,65
607 2	10	2021	14945	31	337	MZ12063 703	202110177550	1	3	25/10/2021 09:00	25/10/2021 12:15	Interna-Não programada-Meio ambiente-Descarga Atmosférica	34500	10	9866	32,45
607 2	10	2021	16480	12	386	33500875 87	202110177559	1	3	25/10/2021 09:32	25/10/2021 13:38	Interna-Não programada-Meio ambiente-Vento	220	1	32548	4,10
607 2	10	2021	14858	7	373	48304201 34	202110177563	1	3	25/10/2021 09:32	25/10/2021 13:55	Interna-Não programada-Meio ambiente-Vento	220	1	68381	4,37
607 2	10	2021	16488	4	61	10325815	202110177566	1	3	25/10/2021 09:33	25/10/2021 15:15	Interna-Não programada-Meio ambiente-Vento	220	1	38822	5,70
607 2	10	2021	15730	33	245	RV213814 39	202110177574	1	3	25/10/2021 09:35	25/10/2021 23:39	Interna-Não programada-Meio ambiente-Descarga Atmosférica	220	1	1271	14,07
607 2	10	2021	14860	2	168	22100430 20	202110177591	1	3	25/10/2021 09:36	25/10/2021 15:11	Interna-Não programada-Meio ambiente-Vento	220	1	25917	5,57
607 2	10	2021	14911	1	71	GS210210 58	202110177592	1	3	25/10/2021 09:36	25/10/2021 11:29	Interna-Não programada-Meio ambiente-Descarga Atmosférica	220	1	14728	1,87
607 2	10	2021	16484	32	570	PU213085 31	202110177597	1	3	25/10/2021 09:37	26/10/2021 12:21	Interna-Não programada-Meio ambiente-Descarga Atmosférica	220	1	6507	26,73
607 2	10	2021	14928	2	91	10013512 976	202110177601	1	3	25/10/2021 09:38	25/10/2021 16:08	Interna-Não programada-Meio ambiente-Vento	220	1	11818	6,50
607 2	10	2021	14917	1	123	IAAA2134 6880	202110177602	1	3	25/10/2021 09:38	25/10/2021 11:23	Interna-Não programada-Meio ambiente-Descarga Atmosférica	220	1	6222	1,74
607 2	10	2021	14886	2	326	UR123401 89	202110177606	1	3	25/10/2021 09:38	25/10/2021 11:46	Interna-Não programada-Meio ambiente-Descarga Atmosférica	220	1	5491	2,12
607 2	10	2021	14939	1	207	24300199 00	202110177608	1	3	25/10/2021 07:35	25/10/2021 12:50	Interna-Não programada-Meio ambiente-Vento	220	1	13683	5,24
607 2	10	2021	15734	36	347	KR211658 65	202110177619	1	3	25/10/2021 09:41	25/10/2021 10:50	Interna-Não programada-Meio ambiente-Descarga Atmosférica	220	1	2494	1,15
607 2	10	2021	14943	3	197	IH214515 10	202110177621	1	3	25/10/2021 09:41	26/10/2021 00:13	Interna-Não programada-Meio ambiente-Vento	220	1	14207	14,52
607 2	10	2021	14906	2	56	55015336 6	202110177629	1	3	25/10/2021 09:43	25/10/2021 14:47	Interna-Não programada-Meio ambiente-Vento	220	1	31119	5,06
607 2	10	2021	14930	1	259	FA113976 52	202110177633	1	3	25/10/2021 09:44	26/10/2021 04:10	Interna-Não programada-Meio ambiente-Descarga Atmosférica	220	1	53161	18,43
607 2	10	2021	14909	5	585	13674699	202110177640	1	3	25/10/2021 09:44	25/10/2021 17:13	Interna-Não programada-Meio ambiente-Vento	220	1	47321	7,48
607 2	10	2021	14980	1	171	83000117 7	202110177646	1	3	25/10/2021 09:44	25/10/2021 21:03	Interna-Não programada-Meio ambiente-Vento	220	1	13656	11,30

607 2	10	2021	14984	32	176	PL213662 62	202110177649	1	3	25/10/2021 09:45	25/10/2021 18:29	Interna-Não programada-Meio ambiente-Vento	220	1	42262	8,73
607 2	10	2021	14909	23	58	12389936	202110177651	1	3	25/10/2021 09:45	25/10/2021 22:19	Interna-Não programada-Meio ambiente-Vento	220	1	47321	12,56
607 2	10	2021	14889	6	34	CT122781 38	202110177652	1	3	25/10/2021 09:45	25/10/2021 11:43	Interna-Não programada-Meio ambiente-Descarga Atmosférica	13800	2	20406	3,91
607 2	10	2021	14956	35	261	MY21278 390	202110177656	1	3	25/10/2021 09:46	25/10/2021 19:27	Interna-Não programada-Meio ambiente-Descarga Atmosférica	220	1	32092	9,67
607 2	10	2021	14929	3	93	17009168 5	202110177657	1	3	25/10/2021 09:46	25/10/2021 12:31	Interna-Não programada-Meio ambiente-Vento	220	1	18778	2,74
607 2	10	2021	14902	3	49	SL211262 15	202110177661	1	3	25/10/2021 09:47	25/10/2021 14:07	Interna-Não programada-Meio ambiente-Descarga Atmosférica	220	1	5197	4,32
607 2	10	2021	14956	35	261	MY12209 756	202110177665	1	3	25/10/2021 09:48	25/10/2021 18:37	Interna-Não programada-Meio ambiente-Descarga Atmosférica	34500	4	32092	35,23
607 2	10	2021	14889	1	263	10024066 301	202110177667	1	3	25/10/2021 09:48	25/10/2021 15:33	Interna-Não programada-Meio ambiente-Vento	220	1	20406	5,73
607 2	10	2021	14922	30	83	IP123288 15	202110177670	1	3	25/10/2021 09:49	25/10/2021 13:28	Interna-Não programada-Meio ambiente-Descarga Atmosférica	34500	2	10551	7,28
607 2	10	2021	14909	10	585	SW111167 715	202110177674	1	3	25/10/2021 09:49	25/10/2021 12:14	Interna-Não programada-Meio ambiente-Vento	220	163	47321	391,8 8
607 2	10	2021	15748	2	470	LZ122378 59	202110177682	1	3	25/10/2021 13:08	25/10/2021 14:27	Interna-Não programada-Meio ambiente-Descarga Atmosférica	13800	295	11644	386,3 7
607 2	10	2021	16477	1	75	GAAA210 40840	202110177685	1	3	25/10/2021 09:50	25/10/2021 12:23	Interna-Não programada-Meio ambiente-Vento	220	1	7134	2,53
607 2	10	2021	15738	1	62	12072760	202110177686	1	3	25/10/2021 09:51	25/10/2021 16:25	Interna-Não programada-Meio ambiente-Vento	220	1	38310	6,57
607 2	10	2021	14953	4	330	PL110000 11	202110177687	1	3	25/10/2021 09:18	25/10/2021 11:47	Interna-Não programada-Meio ambiente-Vento	220	109	20177	268,9 6
607 2	10	2021	14869	1	14	AK111832 85	202110177691	1	3	25/10/2021 09:51	25/10/2021 12:41	Interna-Não programada-Meio ambiente-Árvore ou Vegetação	220	24	4619	67,81
607 2	10	2021	14918	2	262	10028047 387	202110177714	1	3	25/10/2021 09:51	25/10/2021 17:29	Interna-Não programada-Meio ambiente-Vento	220	1	33253	7,62
607 2	10	2021	14889	1	308	22200037 29	202110177715	1	3	25/10/2021 09:52	25/10/2021 11:14	Interna-Não programada-Meio ambiente-Vento	220	1	20406	1,37
607 2	10	2021	14956	2	581	MY21035 008	202110177718	1	3	25/10/2021 09:53	25/10/2021 22:44	Interna-Não programada-Meio ambiente-Descarga Atmosférica	220	1	32092	12,84
607 2	10	2021	14933	1	102	10012567 637	202110177719	1	3	25/10/2021 09:53	26/10/2021 08:30	Interna-Não programada-Meio ambiente-Vento	220	1	19028	22,60
607 2	10	2021	14889	30	34	CT211434 83	202110177721	1	3	25/10/2021 09:54	25/10/2021 17:49	Interna-Não programada-Meio ambiente-Vento	220	1	20406	7,92
607 2	10	2021	14889	30	34	CT121309 06	202110177721	1	3	25/10/2021 15:01	25/10/2021 17:57	Interna-Não programada-Meio ambiente-Vento	34500	3	20406	8,80
607 2	10	2021	14893	32	243	98800133 77	202110177727	1	3	25/10/2021 09:55	25/10/2021 14:20	Interna-Não programada-Meio ambiente-Vento	220	1	5054	4,42
607 2	10	2021	14971	4	421	LZ113309 01	202110177728	1	3	25/10/2021 09:55	25/10/2021 12:22	Interna-Não programada-Meio ambiente-Vento	220	12	52255	29,33
607 2	10	2021	14858	4	373	48302638 80	202110177740	1	3	25/10/2021 09:58	25/10/2021 11:59	Interna-Não programada-Meio ambiente-Vento	220	1	68381	2,01
607 2	10	2021	14929	1	93	IK120000 21	202110177741	1	3	25/10/2021 09:10	25/10/2021 11:45	Interna-Não programada-Meio ambiente-Vento	13800	309	18778	794,6 5
607 2	10	2021	14943	3	197	IH213834 91	202110177744	1	3	25/10/2021 09:59	26/10/2021 00:57	Interna-Não programada-Meio ambiente-Vento	220	1	14207	14,97
607 2	10	2021	14928	1	91	10002232 7	202110177749	1	3	25/10/2021 09:59	25/10/2021 19:20	Interna-Não programada-Meio ambiente-Vento	220	1	11818	9,35
607 2	10	2021	15745	6	103	10031011 746	202110177754	1	3	25/10/2021 10:00	25/10/2021 13:25	Interna-Não programada-Meio ambiente-Vento	220	1	20387	3,43
607 2	10	2021	15734	35	347	IP122479 07	202110177759	1	3	25/10/2021 06:51	25/10/2021 12:06	Interna-Não programada-Meio ambiente-Descarga Atmosférica	34500	24	2494	125,9 0

607 2	10	2021	14963	33	152	TB121436 85	202110177763	1	3	25/10/2021 10:00	25/10/2021 17:42	Interna-Não programada-Meio ambiente-Vento	34500	30	27095	230,5 3
607 2	10	2021	15745	7	103	29031168 8	202110177776	1	3	25/10/2021 10:02	25/10/2021 21:25	Interna-Não programada-Meio ambiente-Vento	220	1	20387	11,38
607 2	10	2021	14879	2	27	CAA2119 6106	202110177786	1	3	25/10/2021 10:03	25/10/2021 21:57	Interna-Não programada-Meio ambiente-Vento	220	1	28625	11,91
607 2	10	2021	14964	2	156	10000672 970	202110177794	1	3	25/10/2021 10:04	25/10/2021 13:26	Interna-Não programada-Meio ambiente-Vento	220	1	27081	3,36
607 2	10	2021	14904	31	283	JL1231464 6	202110177795	1	3	25/10/2021 10:04	26/10/2021 13:23	Interna-Não programada-Meio ambiente-Vento	34500	9	11431	245,7 5
607 2	10	2021	15749	1	173	SG123913 36	202110177803	1	3	25/10/2021 07:20	25/10/2021 17:08	Interna-Não programada-Meio ambiente-Vento	13800	17	14603	166,6 0
607 2	10	2021	14938	1	105	12900587 78	202110177805	1	3	25/10/2021 10:06	25/10/2021 14:02	Interna-Não programada-Meio ambiente-Vento	220	1	13572	3,93
607 2	10	2021	14980	2	171	SM11240 803	202110177807	1	3	25/10/2021 10:06	25/10/2021 20:39	Interna-Não programada-Meio ambiente-Vento	220	1	13656	10,54
607 2	10	2021	14865	32	9	NZ122896 79	202110177811	1	3	25/10/2021 10:07	25/10/2021 22:41	Interna-Não programada-Meio ambiente-Vento	34500	2	17422	25,14
607 2	10	2021	14865	32	9	NZ122896 79	202110177811	1	3	25/10/2021 20:08	25/10/2021 22:41	Interna-Não programada-Meio ambiente-Vento	220	1	17422	2,56
607 2	10	2021	16494	31	583	NQ10405 293	202110177812	1	3	25/10/2021 10:04	26/10/2021 09:38	Interna-Não programada-Meio ambiente-Vento	34500	14	17220	329,8 0
607 2	10	2021	16494	31	583	NQ12243 394RE	202110177812	1	3	25/10/2021 10:04	26/10/2021 11:15	Interna-Não programada-Meio ambiente-Vento	34500	37	17220	931,3 6
607 2	10	2021	16494	31	583	NQ12135 340	202110177812	1	3	25/10/2021 10:04	26/10/2021 13:27	Interna-Não programada-Meio ambiente-Vento	34500	75	17220	2053, 19
607 2	10	2021	16494	31	583	NQ10405 293	202110177812	1	3	25/10/2021 10:04	26/10/2021 15:51	Interna-Não programada-Meio ambiente-Vento	34500	213	17220	6343, 97
607 2	10	2021	16494	31	583	NQ12398 042	202110177812	1	3	25/10/2021 10:04	26/10/2021 16:09	Interna-Não programada-Meio ambiente-Vento	34500	3	17220	90,22
607 2	10	2021	16494	31	583	NQ10405 293	202110177812	1	3	25/10/2021 10:04	26/10/2021 16:47	Interna-Não programada-Meio ambiente-Vento	34500	142	17220	4361, 06
607 2	10	2021	14863	12	5	20119823	202110177826	1	3	25/10/2021 10:10	25/10/2021 11:36	Interna-Não programada-Meio ambiente-Vento	220	1	91449	1,42
607 2	10	2021	14934	32	480	SX212688 51	202110177830	1	3	25/10/2021 10:11	25/10/2021 13:11	Interna-Não programada-Meio ambiente-Vento	220	1	7069	2,99
607 2	10	2021	15749	1	173	SG110000 19	202110177831	1	3	25/10/2021 06:35	25/10/2021 13:09	Interna-Não programada-Meio ambiente-Descarga Atmosférica	220	192	14603	1260, 69
607 2	10	2021	15746	32	563	UP213214 34	202110177841	1	3	25/10/2021 10:12	26/10/2021 11:12	Interna-Não programada-Meio ambiente-Descarga Atmosférica	220	1	10061	24,99
607 2	10	2021	14972	1	162	85000469 0	202110177858	1	3	25/10/2021 10:15	25/10/2021 21:53	Interna-Não programada-Meio ambiente-Vento	220	1	2356	11,63
607 2	10	2021	14970	7	587	10009352 269	202110177876	1	3	25/10/2021 10:18	25/10/2021 21:03	Interna-Não programada-Meio ambiente-Vento	220	1	36118	10,75
607 2	10	2021	14965	3	57	16900431	202110177885	1	3	25/10/2021 10:19	25/10/2021 11:50	Interna-Não programada-Meio ambiente-Vento	220	1	51287	1,52
607 2	10	2021	14875	1	24	BH123587 80	202110177888	1	3	25/10/2021 09:44	25/10/2021 15:38	Interna-Não programada-Meio ambiente-Descarga Atmosférica	13800	19	5310	111,8 5
607 2	10	2021	14933	2	102	JAAA2102 7281	202110177893	1	3	25/10/2021 10:20	25/10/2021 13:33	Interna-Não programada-Meio ambiente-Descarga Atmosférica	220	1	19028	3,21
607 2	10	2021	14907	1	58	12118333	202110177896	1	3	25/10/2021 10:20	25/10/2021 16:57	Interna-Não programada-Meio ambiente-Vento	220	1	44418	6,61
607 2	10	2021	14963	33	152	FO121453 00	202110177902	1	3	25/10/2021 05:53	25/10/2021 13:44	Interna-Não programada-Meio ambiente-Descarga Atmosférica	34500	11	27095	86,25
607 2	10	2021	15739	10	62	11152837	202110177904	1	3	25/10/2021 10:21	25/10/2021 15:59	Interna-Não programada-Meio ambiente-Vento	220	1	47056	5,63
607 2	10	2021	14963	2	152	PO122086 14	202110177918	1	3	25/10/2021 10:24	25/10/2021 12:27	Interna-Não programada-Meio ambiente-Descarga Atmosférica	13800	10	27095	20,46

607 2	10	2021	14987	33	236	LZ123830 68	202110177923	1	3	25/10/2021 10:25	25/10/2021 14:38	Interna-Não programada-Meio ambiente-Vento	220	1	17278	4,21
607 2	10	2021	14970	10	587	10010957 128	202110177928	1	3	25/10/2021 10:26	25/10/2021 19:59	Interna-Não programada-Meio ambiente-Vento	220	1	36118	9,54
607 2	10	2021	15746	32	563	NAAA213 28067	202110177929	1	3	25/10/2021 10:26	25/10/2021 22:12	Interna-Não programada-Meio ambiente-Vento	220	1	10061	11,76
607 2	10	2021	16485	1	576	PU211033 48	202110177933	1	3	25/10/2021 10:27	25/10/2021 18:23	Interna-Não programada-Meio ambiente-Vento	13800	3	5037	23,77
607 2	10	2021	16485	1	576	PU121045 33	202110177933	1	3	25/10/2021 14:10	25/10/2021 15:26	Interna-Não programada-Meio ambiente-Vento	13800	5	5037	6,26
607 2	10	2021	14976	1	569	SU104005 64	202110177947	1	3	25/10/2021 10:27	25/10/2021 11:33	Interna-Não programada-Meio ambiente-Descarga Atmosférica	13800	105	3259	116,0 8
607 2	10	2021	14893	32	243	DJ122848 19	202110177949	1	3	25/10/2021 10:28	25/10/2021 19:19	Interna-Não programada-Meio ambiente-Vento	220	1	5054	8,84
607 2	10	2021	14924	2	302	TQ120256 28	202110177952	1	3	25/10/2021 10:28	25/10/2021 16:30	Interna-Não programada-Meio ambiente-Vento	13800	10	9944	60,22
607 2	10	2021	14863	10	5	AN113350 78	202110177954	1	3	25/10/2021 10:29	25/10/2021 12:31	Interna-Não programada-Meio ambiente-Vento	220	38	91449	77,28
607 2	10	2021	14858	8	373	48304178 09	202110177958	1	3	25/10/2021 10:29	25/10/2021 17:05	Interna-Não programada-Meio ambiente-Vento	220	1	68381	6,59
607 2	10	2021	14941	31	329	MP12299 732	202110177959	1	3	25/10/2021 10:29	25/10/2021 13:03	Interna-Não programada-Meio ambiente-Descarga Atmosférica	34500	100	7415	255,4 7
607 2	10	2021	14866	1	12	IN212283 26	202110177967	1	3	25/10/2021 10:31	25/10/2021 13:26	Interna-Não programada-Meio ambiente-Vento	220	1	2463	2,91
607 2	10	2021	14876	1	23	BJ213055 25	202110177969	1	3	25/10/2021 10:31	25/10/2021 12:47	Interna-Não programada-Meio ambiente-Vento	220	1	10240	2,25
607 2	10	2021	14985	31	180	NQ12262 804	202110177970	1	3	25/10/2021 10:31	25/10/2021 12:15	Interna-Não programada-Meio ambiente-Descarga Atmosférica	34500	2	23835	3,45
607 2	10	2021	14963	33	152	TB121568 07	202110177975	1	3	25/10/2021 08:31	25/10/2021 13:40	Interna-Não programada-Meio ambiente-Descarga Atmosférica	34500	73	27095	375,0 0
607 2	10	2021	14964	1	222	ID184291 64TS	202110177982	1	3	25/10/2021 10:10	25/10/2021 18:40	Interna-Não programada-Meio ambiente-Vento	13800	122	27081	1037, 51
607 2	10	2021	16489	2	422	PJ120822 44	202110177988	1	3	25/10/2021 10:37	25/10/2021 13:32	Interna-Não programada-Meio ambiente-Vento	13800	3	9986	8,74
607 2	10	2021	14940	31	109	LZ210701 06	202110177992	1	3	25/10/2021 10:37	25/10/2021 14:40	Interna-Não programada-Meio ambiente-Vento	220	1	95622	4,05
607 2	10	2021	15748	33	584	IP213784 79	202110177993	1	3	25/10/2021 10:37	25/10/2021 14:21	Interna-Não programada-Meio ambiente-Descarga Atmosférica	220	1	11644	3,73
607 2	10	2021	16494	2	129	10014540 965	202110177997	1	3	25/10/2021 10:38	25/10/2021 17:27	Interna-Não programada-Meio ambiente-Vento	220	1	17220	6,81
607 2	10	2021	16492	1	3	10024017 920	202110178009	1	3	25/10/2021 10:40	25/10/2021 14:40	Interna-Não programada-Meio ambiente-Vento	220	1	4617	4,00
607 2	10	2021	14971	1	421	12015759 7	202110178011	1	3	25/10/2021 10:40	25/10/2021 13:25	Interna-Não programada-Meio ambiente-Vento	220	1	52255	2,75
607 2	10	2021	16493	1	573	AAAA211 27335	202110178013	1	3	25/10/2021 10:40	25/10/2021 16:13	Interna-Não programada-Meio ambiente-Vento	220	3	16165	16,62
607 2	10	2021	15749	1	249	VD122573 34	202110178016	1	3	25/10/2021 08:06	25/10/2021 14:43	Interna-Não programada-Meio ambiente-Vento	13800	5	14603	33,04
607 2	10	2021	14988	2	181	VI114033 04	202110178021	1	3	25/10/2021 10:41	25/10/2021 11:13	Interna-Não programada-Meio ambiente-Vento	220	5	4248	2,63
607 2	10	2021	15741	11	420	14325883	202110178030	1	3	25/10/2021 10:44	25/10/2021 12:40	Interna-Não programada-Meio ambiente-Vento	220	1	77540	1,92
607 2	10	2021	14929	4	93	IK211567 34	202110178034	1	3	25/10/2021 10:45	25/10/2021 14:02	Interna-Não programada-Meio ambiente-Vento	220	1	18778	3,27
607 2	10	2021	16474	14	61	13433015	202110178040	1	3	25/10/2021 10:46	25/10/2021 18:56	Interna-Não programada-Meio ambiente-Vento	220	1	17724	8,15
607 2	10	2021	14931	3	98	PX123055 91	202110178049	1	3	25/10/2021 08:10	25/10/2021 19:27	Interna-Não programada-Meio ambiente-Vento	13800	10	19248	112,6 9

607 2	10	2021	14939	1	112	22600041 25	202110178057	1	3	25/10/2021 10:51	26/10/2021 10:05	Interna-Não programada-Meio ambiente-Vento	220	1	13683	23,22
607 2	10	2021	14860	3	198	AX210485 50	202110178059	1	3	25/10/2021 10:52	26/10/2021 00:13	Interna-Não programada-Meio ambiente-Vento	220	6	25917	80,08
607 2	10	2021	14923	2	85	IR120145 05	202110178062	1	3	25/10/2021 10:53	25/10/2021 12:35	Interna-Não programada-Meio ambiente-Descarga Atmosférica	13800	2	32349	3,40
607 2	10	2021	14875	1	24	BM12342 013	202110178063	1	3	25/10/2021 10:20	25/10/2021 16:40	Interna-Não programada-Meio ambiente-Descarga Atmosférica	13800	14	5310	88,58
607 2	10	2021	14979	3	202	SL110000 42	202110178065	1	3	25/10/2021 10:53	25/10/2021 12:54	Interna-Não programada-Meio ambiente-Vento	220	55	17196	110,17
607 2	10	2021	15730	33	245	RV212736 98	202110178066	1	3	25/10/2021 00:27	25/10/2021 22:26	Interna-Não programada-Meio ambiente-Descarga Atmosférica	220	1	1271	21,98
607 2	10	2021	14965	5	57	AP111644 47	202110178068	1	3	25/10/2021 10:50	25/10/2021 11:45	Interna-Não programada-Meio ambiente-Vento	220	136	51287	123,34
607 2	10	2021	14944	1	294	MR21049 688	202110178073	1	3	25/10/2021 10:55	25/10/2021 17:23	Interna-Não programada-Meio ambiente-Descarga Atmosférica	220	1	23787	6,46
607 2	10	2021	16484	33	570	MV12267 614B	202110178074	1	3	25/10/2021 05:26	26/10/2021 09:26	Interna-Não programada-Meio ambiente-Vento	34500	2	6507	55,98
607 2	10	2021	16484	33	570	MV12267 614B	202110178074	1	3	25/10/2021 05:26	26/10/2021 11:26	Interna-Não programada-Meio ambiente-Vento	34500	2	6507	60,00
607 2	10	2021	16484	33	570	MV12267 614B	202110178074	1	3	25/10/2021 05:26	28/10/2021 14:59	Interna-Não programada-Meio ambiente-Vento	220	1	6507	81,55
607 2	10	2021	16484	33	570	MV13356 319	202110178074	1	3	25/10/2021 22:14	26/10/2021 09:26	Interna-Não programada-Meio ambiente-Vento	34500	2	6507	22,41
607 2	10	2021	16484	33	570	MV13373 904	202110178074	1	3	25/10/2021 22:14	26/10/2021 11:26	Interna-Não programada-Meio ambiente-Vento	34500	2	6507	26,43
607 2	10	2021	16484	33	570	MV12267 614B	202110178074	1	3	25/10/2021 22:14	27/10/2021 00:04	Interna-Não programada-Meio ambiente-Vento	34500	10	6507	258,47
607 2	10	2021	16484	33	570	MV12267 614B	202110178074	1	3	26/10/2021 17:22	28/10/2021 10:26	Interna-Não programada-Meio ambiente-Vento	34500	6	6507	246,44
607 2	10	2021	16484	33	570	MV12267 614B	202110178074	1	3	26/10/2021 17:22	28/10/2021 22:03	Interna-Não programada-Meio ambiente-Vento	34500	3	6507	158,05
607 2	10	2021	16484	33	570	MV12267 614B	202110178074	1	3	26/10/2021 22:39	27/10/2021 00:04	Interna-Não programada-Meio ambiente-Vento	220	1	6507	1,42
607 2	10	2021	16484	33	570	MV12267 614B	202110178074	1	3	28/10/2021 10:35	28/10/2021 14:59	Interna-Não programada-Meio ambiente-Vento	34500	14	6507	61,76
607 2	10	2021	14894	2	40	CB213160 21	202110178092	1	3	25/10/2021 10:58	25/10/2021 14:04	Interna-Não programada-Meio ambiente-Descarga Atmosférica	220	1	18031	3,09
607 2	10	2021	15732	1	418	BV211984 74	202110178096	1	3	25/10/2021 10:58	25/10/2021 15:52	Interna-Não programada-Meio ambiente-Descarga Atmosférica	220	4	15382	19,54
607 2	10	2021	14954	40	346	KR211996 70	202110178100	1	3	25/10/2021 10:59	26/10/2021 13:48	Interna-Não programada-Meio ambiente-Vento	220	1	3392	26,81
607 2	10	2021	16493	1	338	TJ213282 88	202110178106	1	3	25/10/2021 11:00	25/10/2021 13:30	Interna-Não programada-Meio ambiente-Descarga Atmosférica	220	1	16165	2,49
607 2	10	2021	14982	4	489	76002396 7	202110178112	1	3	25/10/2021 11:01	25/10/2021 12:22	Interna-Não programada-Meio ambiente-Vento	220	1	35495	1,34
607 2	10	2021	14911	1	71	GS122204 77	202110178118	1	3	25/10/2021 10:08	25/10/2021 21:27	Interna-Não programada-Meio ambiente-Vento	13800	11	14728	124,38
607 2	10	2021	14880	2	28	CD120002 84	202110178122	1	3	25/10/2021 06:37	25/10/2021 13:07	Interna-Não programada-Meio ambiente-Vento	13800	17	4981	110,42
607 2	10	2021	14880	2	28	CD120002 84	202110178122	1	3	25/10/2021 06:37	25/10/2021 17:35	Interna-Não programada-Meio ambiente-Vento	13800	4	4981	43,85
607 2	10	2021	14939	1	352	MU12391 982	202110178125	1	3	25/10/2021 11:03	25/10/2021 18:40	Interna-Não programada-Meio ambiente-Descarga Atmosférica	13800	15	13683	114,03
607 2	10	2021	14954	40	346	12031393 5	202110178133	1	3	25/10/2021 11:04	25/10/2021 22:41	Interna-Não programada-Meio ambiente-Descarga Atmosférica	220	1	3392	11,61
607 2	10	2021	14940	1	565	LZ212036 44	202110178135	1	3	25/10/2021 11:05	25/10/2021 15:46	Interna-Não programada-Meio ambiente-Vento	220	1	95622	4,68

607 2	10	2021	15740	1	420	15438820	202110178137	1	3	25/10/2021 11:05	25/10/2021 13:07	Interna-Não programada-Meio ambiente-Vento	220	1	53745	2,02
607 2	10	2021	14987	2	236	VN120851 82	202110178141	1	3	25/10/2021 10:03	25/10/2021 15:17	Interna-Não programada-Meio ambiente-Vento	13800	10	17278	52,28
607 2	10	2021	16483	2	375	MG12424 198	202110178143	1	3	25/10/2021 11:06	25/10/2021 13:22	Interna-Não programada-Meio ambiente-Descarga Atmosférica	13800	2	7376	4,51
607 2	10	2021	15742	4	99	IT1112225 1	202110178151	1	3	25/10/2021 11:08	25/10/2021 20:37	Interna-Não programada-Meio ambiente-Descarga Atmosférica	220	1	23365	9,48
607 2	10	2021	15741	17	420	14770106	202110178162	1	3	25/10/2021 11:11	25/10/2021 16:27	Interna-Não programada-Meio ambiente-Vento	220	1	77540	5,27
607 2	10	2021	16491	2	164	SC110553 47	202110178182	1	3	25/10/2021 11:13	25/10/2021 15:15	Interna-Não programada-Meio ambiente-Árvore ou Vegetação	220	69	17301	277,4 4
607 2	10	2021	14936	2	237	AN210002 36	202110178187	1	3	25/10/2021 11:14	25/10/2021 13:16	Interna-Não programada-Meio ambiente-Vento	220	1	39286	2,03
607 2	10	2021	14980	1	495	LC214446 20	202110178190	1	3	25/10/2021 11:14	26/10/2021 08:11	Interna-Não programada-Meio ambiente-Descarga Atmosférica	220	1	13656	20,94
607 2	10	2021	14918	1	1	10022758 214	202110178198	1	3	25/10/2021 11:15	25/10/2021 15:33	Interna-Não programada-Meio ambiente-Vento	220	1	33253	4,29
607 2	10	2021	16476	7	453	GN11066 011	202110178204	1	3	25/10/2021 11:02	25/10/2021 14:38	Interna-Não programada-Meio ambiente-Árvore ou Vegetação	220	169	34492	607,3 2
607 2	10	2021	14963	2	152	84000893 4	202110178206	1	3	25/10/2021 11:16	25/10/2021 15:54	Interna-Não programada-Meio ambiente-Vento	220	1	27095	4,62
607 2	10	2021	14984	1	331	TR111321 86	202110178210	1	3	25/10/2021 11:17	25/10/2021 19:25	Interna-Não programada-Meio ambiente-Árvore ou Vegetação	220	101	42262	821,3 5
607 2	10	2021	16479	2	386	49900746 11	202110178224	1	3	25/10/2021 11:19	25/10/2021 22:11	Interna-Não programada-Meio ambiente-Vento	220	1	50558	10,85
607 2	10	2021	14908	12	58	GN11323 283	202110178226	1	3	25/10/2021 11:14	25/10/2021 15:17	Interna-Não programada-Meio ambiente-Árvore ou Vegetação	220	57	44049	229,9 5
607 2	10	2021	14946	2	393	CV214175 57	202110178227	1	3	25/10/2021 11:20	25/10/2021 21:08	Interna-Não programada-Meio ambiente-Descarga Atmosférica	220	3	10639	29,43
607 2	10	2021	14864	4	344	20061062 4	202110178229	1	3	25/10/2021 11:20	25/10/2021 13:01	Interna-Não programada-Meio ambiente-Vento	220	1	32182	1,67
607 2	10	2021	16488	2	61	12005770	202110178233	1	3	25/10/2021 11:21	25/10/2021 16:40	Interna-Não programada-Meio ambiente-Vento	220	1	38822	5,32
607 2	10	2021	14986	1	379	UT120807 38	202110178234	1	3	25/10/2021 11:21	25/10/2021 15:41	Interna-Não programada-Meio ambiente-Descarga Atmosférica	13800	4	2060	17,37
607 2	10	2021	14986	1	379	UT120807 38	202110178234	1	3	25/10/2021 13:56	25/10/2021 15:41	Interna-Não programada-Meio ambiente-Descarga Atmosférica	220	1	2060	1,76
607 2	10	2021	14963	33	152	TB123726 48	202110178235	1	3	25/10/2021 11:07	25/10/2021 14:11	Interna-Não programada-Meio ambiente-Descarga Atmosférica	34500	43	27095	131,1 7
607 2	10	2021	14913	4	73	GT211439 53	202110178239	1	3	25/10/2021 11:22	25/10/2021 18:47	Interna-Não programada-Meio ambiente-Árvore ou Vegetação	220	1	15758	7,41
607 2	10	2021	14989	1	80	10016403 850	202110178243	1	3	25/10/2021 11:22	25/10/2021 13:15	Interna-Não programada-Meio ambiente-Vento	220	1	23781	1,87
607 2	10	2021	14856	12	240	GN12329 372	202110178252	1	3	25/10/2021 11:12	25/10/2021 16:33	Interna-Não programada-Meio ambiente-Vento	13800	61	17766	326,1 0
607 2	10	2021	15729	8	245	RV212601 41	202110178261	1	3	24/10/2021 15:11	25/10/2021 13:32	Interna-Não programada-Meio ambiente-Descarga Atmosférica	220	1	14798	22,33
607 2	10	2021	14918	1	499	MB21295 241	202110178264	1	3	25/10/2021 11:26	25/10/2021 17:27	Interna-Não programada-Meio ambiente-Descarga Atmosférica	220	1	33253	6,01
607 2	10	2021	15734	36	347	KR211836 81	202110178265	1	3	25/10/2021 11:26	25/10/2021 12:53	Interna-Não programada-Meio ambiente-Descarga Atmosférica	220	1	2494	1,44
607 2	10	2021	14925	4	88	50076693	202110178289	1	3	25/10/2021 11:30	25/10/2021 15:42	Interna-Não programada-Meio ambiente-Vento	220	1	18387	4,18
607 2	10	2021	14954	32	346	KR210828 36	202110178295	1	3	25/10/2021 11:32	25/10/2021 13:53	Interna-Não programada-Meio ambiente-Descarga Atmosférica	220	2	3392	4,70
607 2	10	2021	14930	4	374	FA110000 44	202110178300	1	3	25/10/2021 08:10	25/10/2021 17:26	Interna-Não programada-Meio ambiente-Árvore ou Vegetação	220	70	53161	648,1 2

607 2	10	2021	16479	2	386	49900122 30	202110178309	1	3	25/10/2021 11:34	25/10/2021 22:41	Interna-Não programada-Meio ambiente-Vento	220	1	50558	11,11
607 2	10	2021	14937	6	237	AN110000 02	202110178337	1	3	25/10/2021 11:04	25/10/2021 16:58	Interna-Não programada-Meio ambiente-Vento	220	105	27656	617,8 1
607 2	10	2021	15748	31	148	IP122178 37	202110178338	1	3	25/10/2021 11:38	25/10/2021 21:32	Interna-Não programada-Meio ambiente-Descarga Atmosférica	220	1	11644	9,89
607 2	10	2021	16491	1	17	AI110321 54	202110178351	1	3	25/10/2021 11:41	25/10/2021 12:25	Interna-Não programada-Meio ambiente-Vento	220	38	17301	27,34
607 2	10	2021	14930	33	374	CW12108 823	202110178358	1	3	25/10/2021 09:11	25/10/2021 13:47	Interna-Não programada-Meio ambiente-Vento	34500	13	53161	59,74
607 2	10	2021	14973	33	133	CX211409 71	202110178365	1	3	25/10/2021 11:45	25/10/2021 15:29	Interna-Não programada-Meio ambiente-Descarga Atmosférica	220	1	11878	3,73
607 2	10	2021	15746	32	563	UP123280 26	202110178374	1	3	25/10/2021 10:13	25/10/2021 16:43	Interna-Não programada-Meio ambiente-Descarga Atmosférica	34500	40	10061	259,8 7
607 2	10	2021	16494	31	583	NQ21197 701	202110178376	1	3	25/10/2021 11:46	25/10/2021 20:26	Interna-Não programada-Meio ambiente-Descarga Atmosférica	220	2	17220	17,32
607 2	10	2021	14963	33	152	MX12192 266RE	202110178383	1	3	25/10/2021 11:48	26/10/2021 08:37	Interna-Não programada-Meio ambiente-Descarga Atmosférica	34500	87	27095	1810, 86
607 2	10	2021	16491	1	164	10017292 946	202110178386	1	3	25/10/2021 11:48	25/10/2021 16:23	Interna-Não programada-Meio ambiente-Vento	220	1	17301	4,58
607 2	10	2021	14929	2	93	IK212357 02	202110178390	1	3	25/10/2021 11:48	25/10/2021 21:58	Interna-Não programada-Meio ambiente-Vento	220	1	18778	10,15
607 2	10	2021	16486	1	234	RQ211001 82	202110178396	1	3	25/10/2021 11:49	25/10/2021 15:43	Interna-Não programada-Meio ambiente-Descarga Atmosférica	220	1	3402	3,89
607 2	10	2021	15738	3	62	10019261 231	202110178408	1	3	25/10/2021 11:53	25/10/2021 16:48	Interna-Não programada-Meio ambiente-Vento	220	1	38310	4,91
607 2	10	2021	14937	6	237	20067781	202110178409	1	3	25/10/2021 11:53	25/10/2021 18:06	Interna-Não programada-Meio ambiente-Vento	220	1	27656	6,21
607 2	10	2021	14937	6	237	AN120002 01	202110178412	1	3	25/10/2021 11:42	25/10/2021 18:39	Interna-Não programada-Meio ambiente-Vento	13800	20	27656	138,7 9
607 2	10	2021	14938	33	105	JR211717 54	202110178413	1	3	25/10/2021 11:54	25/10/2021 14:39	Interna-Não programada-Meio ambiente-Descarga Atmosférica	220	1	13572	2,74
607 2	10	2021	14930	1	374	FAAA2104 2591	202110178421	1	3	25/10/2021 11:56	25/10/2021 16:38	Interna-Não programada-Meio ambiente-Árvore ou Vegetação	220	1	53161	4,69
607 2	10	2021	16475	2	453	10013721 044	202110178423	1	3	25/10/2021 11:58	25/10/2021 17:05	Interna-Não programada-Meio ambiente-Vento	220	1	46816	5,12
607 2	10	2021	14881	32	30	DV210947 08	202110178433	1	3	25/10/2021 12:00	25/10/2021 15:07	Interna-Não programada-Meio ambiente-Descarga Atmosférica	220	1	11745	3,11
607 2	10	2021	16475	2	453	10031666 823	202110178445	1	3	25/10/2021 12:02	25/10/2021 16:34	Interna-Não programada-Meio ambiente-Vento	220	1	46816	4,54
607 2	10	2021	14887	1	225	CM12231 703	202110178449	1	3	25/10/2021 10:56	25/10/2021 13:56	Interna-Não programada-Meio ambiente-Vento	13800	11	3376	32,86
607 2	10	2021	14885	8	61	GN11001 117	202110178456	1	3	25/10/2021 12:01	25/10/2021 21:17	Interna-Não programada-Meio ambiente-Árvore ou Vegetação	220	125	34124	1157, 95
607 2	10	2021	15749	33	173	SG122132 20RE	202110178460	1	3	25/10/2021 11:20	25/10/2021 15:36	Interna-Não programada-Meio ambiente-Vento	34500	43	14603	182,7 7
607 2	10	2021	14980	32	171	SM12321 062	202110178466	1	3	25/10/2021 12:01	26/10/2021 01:37	Interna-Não programada-Meio ambiente-Descarga Atmosférica	34500	4	13656	54,34
607 2	10	2021	14862	2	20	35000202 2	202110178470	1	3	25/10/2021 12:06	25/10/2021 17:06	Interna-Não programada-Meio ambiente-Vento	220	1	23704	4,99
607 2	10	2021	14962	2	151	PK210460 14	202110178474	1	3	25/10/2021 12:07	26/10/2021 07:26	Interna-Não programada-Meio ambiente-Descarga Atmosférica	220	1	14960	19,31
607 2	10	2021	14923	1	85	IR211051 65	202110178483	1	3	25/10/2021 12:09	25/10/2021 15:35	Interna-Não programada-Meio ambiente-Vento	220	1	32349	3,42
607 2	10	2021	14894	1	324	CB214019 39	202110178489	1	3	25/10/2021 12:11	26/10/2021 07:44	Interna-Não programada-Meio ambiente-Descarga Atmosférica	220	2	18031	39,08
607 2	10	2021	14930	31	374	FA120510 40	202110178490	1	3	25/10/2021 11:59	25/10/2021 14:15	Interna-Não programada-Meio ambiente-Vento	34500	13	53161	29,26



607 2	10	2021	15749	2	340	NH21310 201	202110178497	1	3	25/10/2021 12:12	25/10/2021 15:50	Interna-Não programada-Meio ambiente-Vento	220	1	14603	3,62
607 2	10	2021	14859	2	454	PB211412 93	202110178514	1	3	25/10/2021 12:15	25/10/2021 19:16	Interna-Não programada-Meio ambiente-Vento	220	1	25907	7,00
607 2	10	2021	14984	4	176	TR110478 54	202110178517	1	3	25/10/2021 11:02	25/10/2021 17:05	Interna-Não programada-Meio ambiente-Vento	220	103	42262	622,6 4
607 2	10	2021	14963	3	152	84004489 6	202110178555	1	3	25/10/2021 12:22	25/10/2021 14:55	Interna-Não programada-Meio ambiente-Vento	220	1	27095	2,53
607 2	10	2021	14904	32	283	CJ213253 93	202110178558	1	3	25/10/2021 12:23	25/10/2021 18:28	Interna-Não programada-Meio ambiente-Descarga Atmosférica	220	2	11431	12,15
607 2	10	2021	14963	31	152	PO122419 96	202110178559	1	3	25/10/2021 12:23	25/10/2021 14:12	Interna-Não programada-Meio ambiente-Árvore ou Vegetação	34500	68	27095	122,5 3
607 2	10	2021	14859	1	454	10003169 535	202110178562	1	3	25/10/2021 12:24	25/10/2021 15:39	Interna-Não programada-Meio ambiente-Vento	220	1	25907	3,23
607 2	10	2021	15746	1	396	24509164	202110178565	1	3	25/10/2021 06:28	25/10/2021 19:05	Interna-Não programada-Meio ambiente-Vento	13800	2	10061	25,22
607 2	10	2021	14989	2	80	BR210139 55	202110178569	1	3	25/10/2021 12:26	25/10/2021 15:30	Interna-Não programada-Meio ambiente-Descarga Atmosférica	220	2	23781	6,12
607 2	10	2021	14862	1	20	AA104136 97	202110178575	1	3	25/10/2021 12:22	25/10/2021 13:33	Interna-Não programada-Meio ambiente-Vento	13800	40	23704	47,33
607 2	10	2021	14862	1	20	AA120000 48LD	202110178575	1	3	25/10/2021 12:22	25/10/2021 13:50	Interna-Não programada-Meio ambiente-Vento	13800	101	23704	147,1 5
607 2	10	2021	15749	1	249	VD212530 33	202110178580	1	3	25/10/2021 12:27	26/10/2021 08:32	Interna-Não programada-Meio ambiente-Vento	220	1	14603	20,07
607 2	10	2021	14931	3	98	IT1200023 2	202110178584	1	3	25/10/2021 12:29	25/10/2021 22:03	Interna-Não programada-Meio ambiente-Descarga Atmosférica	220	1	19248	9,56
607 2	10	2021	14883	5	32	CN110000 32	202110178586	1	3	25/10/2021 12:25	25/10/2021 17:42	Interna-Não programada-Meio ambiente-Vento	220	93	19497	490,7 8
607 2	10	2021	14985	2	149	GG12237 784	202110178589	1	3	25/10/2021 09:56	25/10/2021 15:16	Interna-Não programada-Meio ambiente-Descarga Atmosférica	220	1	23835	5,32
607 2	10	2021	14885	9	61	GN11128 922	202110178603	1	3	25/10/2021 11:23	25/10/2021 14:10	Interna-Não programada-Meio ambiente-Vento	220	52	34124	144,3 1
607 2	10	2021	14923	3	85	IR210144 44	202110178607	1	3	25/10/2021 12:33	25/10/2021 13:42	Interna-Não programada-Meio ambiente-Descarga Atmosférica	220	1	32349	1,14
607 2	10	2021	16475	4	453	13229710	202110178615	1	3	25/10/2021 12:35	25/10/2021 15:39	Interna-Não programada-Meio ambiente-Vento	220	1	46816	3,06
607 2	10	2021	14875	1	24	BM11053 416	202110178617	1	3	25/10/2021 12:24	25/10/2021 16:27	Interna-Não programada-Meio ambiente-Vento	220	91	5310	367,8 9
607 2	10	2021	14940	1	565	LZ211538 57	202110178639	1	3	25/10/2021 12:40	25/10/2021 20:03	Interna-Não programada-Meio ambiente-Descarga Atmosférica	220	2	95622	14,74
607 2	10	2021	15732	2	303	BO213739 79	202110178646	1	3	25/10/2021 12:42	26/10/2021 09:00	Interna-Não programada-Meio ambiente-Árvore ou Vegetação	13800	2	15382	40,59
607 2	10	2021	14912	2	104	PK120502 88	202110178651	1	3	25/10/2021 10:01	25/10/2021 15:33	Interna-Não programada-Meio ambiente-Vento	13800	6	6704	33,14
607 2	10	2021	15747	5	148	PR110000 31	202110178658	1	3	25/10/2021 12:45	25/10/2021 17:06	Interna-Não programada-Meio ambiente-Vento	220	90	14576	390,6 0
607 2	10	2021	14988	1	181	VI120974 52	202110178670	1	3	25/10/2021 12:47	25/10/2021 17:15	Interna-Não programada-Meio ambiente-Descarga Atmosférica	13800	11	4248	49,01
607 2	10	2021	16479	4	386	VA113464 59	202110178671	1	3	25/10/2021 12:47	25/10/2021 23:37	Interna-Não programada-Meio ambiente-Vento	220	93	50558	1006, 16
607 2	10	2021	14942	5	233	10008095 025	202110178682	1	3	25/10/2021 12:50	26/10/2021 03:52	Interna-Não programada-Meio ambiente-Vento	220	1	51304	15,03
607 2	10	2021	16480	12	386	VA111690 30	202110178687	1	3	25/10/2021 11:09	25/10/2021 14:22	Interna-Não programada-Meio ambiente-Vento	220	235	32548	754,6 8
607 2	10	2021	16491	1	17	PU121942 25	202110178713	1	3	25/10/2021 12:19	25/10/2021 14:45	Interna-Não programada-Meio ambiente-Descarga Atmosférica	13800	12	17301	29,04
607 2	10	2021	14953	2	314	PP212898 04	202110178716	1	3	25/10/2021 12:56	25/10/2021 18:12	Interna-Não programada-Meio ambiente-Descarga Atmosférica	220	1	20177	5,26

607 2	10	2021	15747	1	148	PR120831 63	202110178717	1	3	25/10/2021 11:33	25/10/2021 15:16	Interna-Não programada-Meio ambiente-Vento	13800	5	14576	18,55
607 2	10	2021	14980	32	171	SM12208 926	202110178720	1	3	25/10/2021 12:57	26/10/2021 00:57	Interna-Não programada-Meio ambiente-Descarga Atmosférica	34500	5	13656	59,94
607 2	10	2021	14920	1	364	TR120451 05	202110178723	1	3	25/10/2021 12:58	25/10/2021 15:22	Interna-Não programada-Meio ambiente-Vento	13800	17	14420	40,78
607 2	10	2021	14953	33	330	PL123578 54	202110178726	1	3	25/10/2021 11:11	25/10/2021 20:16	Interna-Não programada-Meio ambiente-Vento	34500	3	20177	27,25
607 2	10	2021	14929	1	93	IK110515 45	202110178729	1	3	25/10/2021 10:14	25/10/2021 17:36	Interna-Não programada-Meio ambiente-Vento	220	43	18778	316,7 0
607 2	10	2021	14961	32	325	PI121008 80	202110178740	1	3	25/10/2021 12:01	25/10/2021 15:03	Interna-Não programada-Meio ambiente-Vento	34500	88	40300	266,7 9
607 2	10	2021	14961	32	325	PI121008 80	202110178740	1	3	25/10/2021 12:01	25/10/2021 19:58	Interna-Não programada-Meio ambiente-Vento	34500	15	40300	119,3 1
607 2	10	2021	14961	32	325	PI121008 80	202110178740	1	3	25/10/2021 12:01	26/10/2021 09:06	Interna-Não programada-Meio ambiente-Vento	34500	3	40300	63,26
607 2	10	2021	14961	32	325	PI121008 80	202110178740	1	3	25/10/2021 15:03	25/10/2021 19:58	Interna-Não programada-Meio ambiente-Vento	34500	32	40300	157,5 1
607 2	10	2021	14961	32	325	PI121036 18	202110178740	1	3	25/10/2021 15:03	26/10/2021 09:06	Interna-Não programada-Meio ambiente-Vento	34500	26	40300	469,4 1
607 2	10	2021	14859	1	454	LA123790 13	202110178754	1	3	25/10/2021 13:05	25/10/2021 17:33	Interna-Não programada-Meio ambiente-Vento	13800	46	25907	205,3 5
607 2	10	2021	14946	2	357	BW12265 302	202110178756	1	3	25/10/2021 13:05	25/10/2021 14:43	Interna-Não programada-Meio ambiente-Vento	13800	2	10639	3,24
607 2	10	2021	14876	1	23	BJ120001 49RE	202110178757	1	3	25/10/2021 12:01	25/10/2021 16:54	Interna-Não programada-Meio ambiente-Árvore ou Vegetação	13800	13	10240	63,48
607 2	10	2021	14933	2	102	JAA2125 5952	202110178761	1	3	25/10/2021 13:06	25/10/2021 17:45	Interna-Não programada-Meio ambiente-Vento	220	1	19028	4,65
607 2	10	2021	14909	10	585	17320045	202110178774	1	3	25/10/2021 13:08	25/10/2021 15:57	Interna-Não programada-Meio ambiente-Vento	220	1	47321	2,82
607 2	10	2021	14946	1	357	GR210961 52	202110178785	1	3	25/10/2021 13:11	25/10/2021 15:10	Interna-Não programada-Meio ambiente-Descarga Atmosférica	220	2	10639	3,97
607 2	10	2021	14979	3	202	AI210265 84	202110178792	1	3	25/10/2021 13:12	25/10/2021 15:24	Interna-Não programada-Meio ambiente-Vento	220	1	17196	2,19
607 2	10	2021	14987	3	236	VN120627 49	202110178794	1	3	25/10/2021 13:13	25/10/2021 17:31	Interna-Não programada-Meio ambiente-Descarga Atmosférica	13800	217	17278	932,2 0
607 2	10	2021	14923	1	121	JR211881 39	202110178807	1	3	25/10/2021 13:15	25/10/2021 17:32	Interna-Não programada-Meio ambiente-Descarga Atmosférica	220	1	32349	4,28
607 2	10	2021	14939	1	207	SE123529 24	202110178816	1	3	25/10/2021 12:18	25/10/2021 14:10	Interna-Não programada-Meio ambiente-Descarga Atmosférica	13800	8	13683	14,81
607 2	10	2021	14942	6	233	13943327	202110178820	1	3	25/10/2021 13:18	26/10/2021 02:11	Interna-Não programada-Meio ambiente-Vento	220	1	51304	12,88
607 2	10	2021	16476	7	453	10019878 298	202110178827	1	3	25/10/2021 13:20	25/10/2021 15:35	Interna-Não programada-Meio ambiente-Vento	220	1	34492	2,25
607 2	10	2021	14973	1	133	IW211968 03	202110178832	1	3	25/10/2021 13:20	25/10/2021 21:20	Interna-Não programada-Meio ambiente-Vento	220	1	11878	7,99
607 2	10	2021	14959	1	556	PH112736 31	202110178836	1	3	25/10/2021 13:21	25/10/2021 19:34	Interna-Não programada-Meio ambiente-Descarga Atmosférica	220	1	5614	6,20
607 2	10	2021	14980	32	171	SM11276 055	202110178838	1	3	25/10/2021 13:22	26/10/2021 09:04	Interna-Não programada-Meio ambiente-Vento	220	1	13656	19,69
607 2	10	2021	16491	1	17	PU211612 64	202110178844	1	3	25/10/2021 13:23	26/10/2021 15:39	Interna-Não programada-Meio ambiente-Vento	220	1	17301	26,25
607 2	10	2021	15749	1	249	MQ12230 379	202110178853	1	3	25/10/2021 13:25	26/10/2021 09:39	Interna-Não programada-Meio ambiente-Vento	220	1	14603	20,22
607 2	10	2021	14953	2	314	13400091 50	202110178854	1	3	25/10/2021 13:25	25/10/2021 18:53	Interna-Não programada-Meio ambiente-Vento	220	1	20177	5,45
607 2	10	2021	14912	30	73	JV210529 14	202110178872	1	3	25/10/2021 13:30	25/10/2021 19:51	Interna-Não programada-Meio ambiente-Descarga Atmosférica	220	1	6704	6,34

607 2	10	2021	16475	2	453	13942785	202110178874	1	3	25/10/2021 13:31	25/10/2021 20:02	Interna-Não programada-Meio ambiente-Vento	220	1	46816	6,52
607 2	10	2021	14883	1	32	CN110000 38	202110178890	1	3	25/10/2021 13:25	25/10/2021 15:52	Interna-Não programada-Meio ambiente-Vento	220	134	19497	327,0 0
607 2	10	2021	14971	3	421	12043017 4	202110178893	1	3	25/10/2021 13:34	25/10/2021 14:23	Interna-Não programada-Meio ambiente-Vento	220	1	52255	0,81
607 2	10	2021	14889	2	89	CY211312 95	202110178894	1	3	25/10/2021 13:34	25/10/2021 16:43	Interna-Não programada-Meio ambiente-Vento	220	1	20406	3,14
607 2	10	2021	16487	1	63	GN21345 041	202110178909	1	3	25/10/2021 13:37	25/10/2021 16:30	Interna-Não programada-Meio ambiente-Vento	220	2	41335	5,76
607 2	10	2021	14942	5	233	MPO-TR1	202110178912	1	3	25/10/2021 13:28	25/10/2021 13:33	Interna-Não programada-Meio ambiente-Vento	13800	14935	51304	1057, 90
607 2	10	2021	14961	3	190	PI103969 23	202110178915	1	3	25/10/2021 15:50	25/10/2021 16:45	Interna-Não programada-Meio ambiente-Vento	13800	58	40300	53,28
607 2	10	2021	14961	3	190	PI112680 88	202110178915	1	3	25/10/2021 15:50	25/10/2021 20:36	Interna-Não programada-Meio ambiente-Vento	13800	14	40300	66,72
607 2	10	2021	14961	3	190	PI121008 76LD	202110178915	1	3	25/10/2021 15:50	25/10/2021 20:56	Interna-Não programada-Meio ambiente-Vento	13800	33	40300	168,2 7
607 2	10	2021	14943	1	197	IH111356 02	202110178922	1	3	25/10/2021 09:22	25/10/2021 17:36	Interna-Não programada-Meio ambiente-Descarga Atmosférica	220	67	14207	550,9 6
607 2	10	2021	14925	1	88	MD21268 861	202110178942	1	3	25/10/2021 13:40	25/10/2021 17:39	Interna-Não programada-Meio ambiente-Descarga Atmosférica	220	1	18387	3,98
607 2	10	2021	15727	1	322	10008439 603	202110178945	1	3	25/10/2021 13:40	25/10/2021 16:43	Interna-Não programada-Meio ambiente-Vento	220	1	12761	3,04
607 2	10	2021	14978	31	216	TL212286 53	202110178950	1	3	25/10/2021 13:41	25/10/2021 17:25	Interna-Não programada-Meio ambiente-Vento	220	1	8616	3,73
607 2	10	2021	15746	1	563	NAA211 29004	202110178951	1	3	24/10/2021 20:59	26/10/2021 09:23	Interna-Não programada-Meio ambiente-Vento	220	1	10061	36,39
607 2	10	2021	16490	2	59	17430586	202110178953	1	3	25/10/2021 13:42	26/10/2021 04:29	Interna-Não programada-Meio ambiente-Vento	220	1	23890	14,77
607 2	10	2021	14971	2	421	12008731 5	202110178959	1	3	25/10/2021 13:43	25/10/2021 19:00	Interna-Não programada-Meio ambiente-Vento	220	1	52255	5,27
607 2	10	2021	15746	32	563	CX123807 72	202110178960	1	3	25/10/2021 13:43	27/10/2021 15:26	Interna-Não programada-Meio ambiente-Descarga Atmosférica	220	1	10061	49,70
607 2	10	2021	14864	5	344	20025604 0	202110178964	1	3	25/10/2021 13:44	25/10/2021 15:34	Interna-Não programada-Meio ambiente-Vento	220	1	32182	1,83
607 2	10	2021	14946	1	392	38000288 7	202110178965	1	3	25/10/2021 13:44	25/10/2021 15:32	Interna-Não programada-Meio ambiente-Vento	220	1	10639	1,80
607 2	10	2021	14981	4	498	SW11313 036	202110178976	1	3	25/10/2021 13:39	25/10/2021 15:33	Interna-Não programada-Meio ambiente-Vento	220	75	44862	142,0 0
607 2	10	2021	14928	32	260	HL123843 45LD	202110178978	1	3	25/10/2021 13:47	25/10/2021 17:37	Interna-Não programada-Meio ambiente-Descarga Atmosférica	34500	64	11818	244,3 2
607 2	10	2021	14936	2	237	AN112173 65	202110178979	1	3	25/10/2021 12:20	25/10/2021 14:31	Interna-Não programada-Meio ambiente-Vento	220	55	39286	119,6 4
607 2	10	2021	16491	1	17	10100065 91	202110178983	1	3	25/10/2021 13:49	25/10/2021 18:23	Interna-Não programada-Meio ambiente-Vento	220	1	17301	4,57
607 2	10	2021	14925	3	88	50074076	202110178988	1	3	25/10/2021 13:50	25/10/2021 17:11	Interna-Não programada-Meio ambiente-Vento	220	1	18387	3,36
607 2	10	2021	14982	4	489	CN111080 24	202110179000	1	3	25/10/2021 12:49	25/10/2021 15:37	Interna-Não programada-Meio ambiente-Vento	220	123	35495	343,3 8
607 2	10	2021	14886	2	326	20400229 90	202110179019	1	3	25/10/2021 13:55	25/10/2021 16:40	Interna-Não programada-Meio ambiente-Vento	220	1	5491	2,75
607 2	10	2021	14885	8	61	GN11199 226	202110179020	1	3	25/10/2021 13:19	25/10/2021 15:59	Interna-Não programada-Meio ambiente-Árvore ou Vegetação	220	120	34124	319,4 0
607 2	10	2021	14979	3	202	SL110000 42	202110179021	1	3	25/10/2021 13:55	25/10/2021 18:43	Interna-Não programada-Meio ambiente-Vento	220	55	17196	263,3 6
607 2	10	2021	14864	5	344	AP111966 04	202110179026	1	3	25/10/2021 13:36	25/10/2021 20:30	Interna-Não programada-Meio ambiente-Árvore ou Vegetação	220	162	32182	1119, 65

607 2	10	2021	14963	2	414	PO211517 81	202110179027	1	3	25/10/2021 13:56	25/10/2021 16:23	Interna-Não programada-Meio ambiente-Descarga Atmosférica	220	1	27095	2,44
607 2	10	2021	14870	2	60	GN12222 097LD	202110179031	1	3	25/10/2021 16:59	25/10/2021 20:07	Interna-Não programada-Meio ambiente-Árvore ou Vegetação	13800	504	38398	1577,94
607 2	10	2021	14963	2	414	PO210525 25	202110179035	1	3	25/10/2021 13:58	25/10/2021 23:25	Interna-Não programada-Meio ambiente-Vento	220	1	27095	9,44
607 2	10	2021	14860	3	198	AX211440 97	202110179042	1	3	25/10/2021 13:59	26/10/2021 12:22	Interna-Não programada-Meio ambiente-Vento	220	1	25917	22,38
607 2	10	2021	14933	1	102	10033457 784	202110179053	1	3	25/10/2021 14:00	25/10/2021 19:56	Interna-Não programada-Meio ambiente-Vento	220	1	19028	5,92
607 2	10	2021	14980	2	171	SM21170 926	202110179058	1	3	25/10/2021 14:01	26/10/2021 08:47	Interna-Não programada-Meio ambiente-Árvore ou Vegetação	220	1	13656	18,76
607 2	10	2021	14873	1	456	84700031 51	202110179062	1	3	25/10/2021 14:01	26/10/2021 10:58	Interna-Não programada-Meio ambiente-Vento	220	1	6164	20,93
607 2	10	2021	14978	2	492	FA312046 91	202110179067	1	3	25/10/2021 14:02	25/10/2021 16:27	Interna-Não programada-Meio ambiente-Vento	220	2	8616	4,82
607 2	10	2021	14940	1	6	VA112763 07	202110179068	1	3	25/10/2021 14:02	26/10/2021 01:14	Interna-Não programada-Meio ambiente-Vento	220	10	95622	111,92
607 2	10	2021	14987	1	360	VN120522 54	202110179075	1	3	25/10/2021 13:07	25/10/2021 16:42	Interna-Não programada-Meio ambiente-Descarga Atmosférica	13800	29	17278	103,64
607 2	10	2021	14987	1	360	VN120522 54	202110179075	1	3	25/10/2021 13:07	26/10/2021 15:55	Interna-Não programada-Meio ambiente-Descarga Atmosférica	13800	72	17278	1929,00
607 2	10	2021	14987	1	360	VN120522 54	202110179075	1	3	25/10/2021 13:07	27/10/2021 15:24	Interna-Não programada-Meio ambiente-Descarga Atmosférica	13800	10	17278	502,87
607 2	10	2021	15733	33	347	IP124127 87	202110179088	1	3	25/10/2021 14:06	25/10/2021 19:35	Interna-Não programada-Meio ambiente-Vento	34500	3	17318	16,42
607 2	10	2021	14936	2	237	AN120001 42	202110179089	1	3	25/10/2021 13:30	25/10/2021 16:48	Interna-Não programada-Meio ambiente-Vento	13800	62	39286	204,50
607 2	10	2021	14985	31	180	NQ21235 681	202110179093	1	3	25/10/2021 14:07	26/10/2021 19:46	Interna-Não programada-Meio ambiente-Vento	220	1	23835	29,66
607 2	10	2021	14985	31	180	NQ12358 185	202110179093	1	3	26/10/2021 14:01	26/10/2021 19:50	Interna-Não programada-Meio ambiente-Vento	34500	3	23835	17,47
607 2	10	2021	16490	2	59	GN11227 541	202110179096	1	3	25/10/2021 13:56	25/10/2021 16:45	Interna-Não programada-Meio ambiente-Vento	220	147	23890	412,01
607 2	10	2021	15748	1	354	PZ211865 54	202110179101	1	3	25/10/2021 14:10	25/10/2021 17:45	Interna-Não programada-Meio ambiente-Vento	220	1	11644	3,58
607 2	10	2021	14930	34	374	CW13342 427	202110179107	1	3	25/10/2021 14:08	25/10/2021 16:38	Interna-Não programada-Meio ambiente-Vento	34500	21	53161	52,52
607 2	10	2021	14930	34	374	CW13211 624	202110179107	1	3	25/10/2021 14:08	25/10/2021 17:11	Interna-Não programada-Meio ambiente-Vento	34500	8	53161	24,46
607 2	10	2021	14930	34	374	CW12381 508LD	202110179107	1	3	25/10/2021 14:08	26/10/2021 01:24	Interna-Não programada-Meio ambiente-Vento	34500	4	53161	45,09
607 2	10	2021	14930	34	374	CW12381 542	202110179107	1	3	25/10/2021 14:08	26/10/2021 01:25	Interna-Não programada-Meio ambiente-Vento	34500	60	53161	677,22
607 2	10	2021	14930	34	374	CW10395 425	202110179107	1	3	25/10/2021 18:03	25/10/2021 18:11	Interna-Não programada-Meio ambiente-Vento	34500	85	53161	10,22
607 2	10	2021	14930	34	374	CW10395 425	202110179107	1	3	25/10/2021 20:20	25/10/2021 20:29	Interna-Não programada-Meio ambiente-Vento	34500	85	53161	12,33
607 2	10	2021	14929	4	93	27800022 87	202110179110	1	3	25/10/2021 14:11	25/10/2021 15:33	Interna-Não programada-Meio ambiente-Vento	220	1	18778	1,36
607 2	10	2021	16485	31	576	PU104239 81	202110179114	1	3	25/10/2021 14:09	25/10/2021 16:55	Interna-Não programada-Meio ambiente-Vento	34500	31	5037	85,78
607 2	10	2021	16485	31	576	PU104239 81	202110179114	1	3	25/10/2021 14:09	25/10/2021 17:33	Interna-Não programada-Meio ambiente-Vento	34500	27	5037	92,03
607 2	10	2021	16485	31	576	PU104239 81	202110179114	1	3	25/10/2021 14:09	25/10/2021 18:23	Interna-Não programada-Meio ambiente-Vento	34500	74	5037	313,39
607 2	10	2021	14858	2	373	10018320 757	202110179123	1	3	25/10/2021 14:14	25/10/2021 16:30	Interna-Não programada-Meio ambiente-Vento	220	1	68381	2,26

607 2	10	2021	16484	34	328	RV121539 66	202110179124	1	3	25/10/2021 06:56	26/10/2021 01:21	Interna-Não programada-Meio ambiente-Vento	34500	2	6507	36,80
607 2	10	2021	14971	3	421	10005698 403	202110179128	1	3	25/10/2021 14:14	26/10/2021 09:57	Interna-Não programada-Meio ambiente-Vento	220	1	52255	19,70
607 2	10	2021	15746	1	563	NA123548 75	202110179129	1	3	25/10/2021 07:19	25/10/2021 16:39	Interna-Não programada-Meio ambiente-Vento	13800	26	10061	242,6 7
607 2	10	2021	14988	1	497	EAAA2132 8986	202110179150	1	3	25/10/2021 14:19	25/10/2021 23:30	Interna-Não programada-Meio ambiente-Vento	220	1	4248	9,17
607 2	10	2021	14904	32	283	CJ124525 77	202110179154	1	3	25/10/2021 14:20	26/10/2021 08:06	Interna-Não programada-Meio ambiente-Descarga Atmosférica	220	1	11431	17,77
607 2	10	2021	14864	5	344	AP121305 91	202110179155	1	3	25/10/2021 13:35	25/10/2021 15:21	Interna-Não programada-Meio ambiente-Vento	13800	544	32182	952,6 0
607 2	10	2021	15727	4	322	BV210116 99	202110179161	1	3	25/10/2021 14:21	25/10/2021 15:32	Interna-Não programada-Meio ambiente-Vento	220	1	12761	1,18
607 2	10	2021	15749	1	340	GG12150 758	202110179166	1	3	25/10/2021 12:45	25/10/2021 17:17	Interna-Não programada-Meio ambiente-Descarga Atmosférica	13800	10	14603	45,21
607 2	10	2021	14906	1	56	55018389 9	202110179167	1	3	25/10/2021 14:22	26/10/2021 09:02	Interna-Não programada-Meio ambiente-Vento	220	1	31119	18,66
607 2	10	2021	14918	1	472	PS212322 53	202110179183	1	3	25/10/2021 14:25	25/10/2021 17:53	Interna-Não programada-Meio ambiente-Descarga Atmosférica	220	1	33253	3,46
607 2	10	2021	16480	10	386	VA113326 85	202110179194	1	3	25/10/2021 11:46	25/10/2021 16:55	Interna-Não programada-Meio ambiente-Vento	220	48	32548	246,6 9
607 2	10	2021	14873	2	18	BA120000 32	202110179198	1	3	25/10/2021 10:21	26/10/2021 11:28	Interna-Não programada-Meio ambiente-Descarga Atmosférica	13800	3	6164	75,34
607 2	10	2021	14906	3	56	GE122368 40	202110179208	1	3	25/10/2021 14:24	25/10/2021 19:23	Interna-Não programada-Meio ambiente-Descarga Atmosférica	13800	26	31119	129,2 3
607 2	10	2021	14918	33	1	SI1111807 8	202110179215	1	3	25/10/2021 14:32	25/10/2021 19:25	Interna-Não programada-Meio ambiente-Vento	220	35	33253	170,6 4
607 2	10	2021	15748	2	188	10003648 603	202110179222	1	3	25/10/2021 14:33	25/10/2021 21:36	Interna-Não programada-Meio ambiente-Vento	220	1	11644	7,03
607 2	10	2021	15748	2	470	LZ121145 19LD	202110179223	1	3	25/10/2021 14:34	25/10/2021 21:00	Interna-Não programada-Meio ambiente-Descarga Atmosférica	13800	235	11644	1510, 01
607 2	10	2021	14945	2	127	MZ18055 650TS	202110179233	1	3	25/10/2021 14:28	25/10/2021 16:54	Interna-Não programada-Meio ambiente-Descarga Atmosférica	13800	106	9866	257,6 1
607 2	10	2021	15746	2	563	NAAA212 17919	202110179258	1	3	25/10/2021 14:38	26/10/2021 16:01	Interna-Não programada-Meio ambiente-Vento	220	1	10061	25,37
607 2	10	2021	16474	12	61	12066643	202110179263	1	3	25/10/2021 14:40	25/10/2021 20:07	Interna-Não programada-Meio ambiente-Vento	220	1	17724	5,46
607 2	10	2021	14890	4	34	7448492	202110179271	1	3	25/10/2021 14:41	25/10/2021 21:20	Interna-Não programada-Meio ambiente-Vento	13800	640	46335	4254, 76
607 2	10	2021	14889	1	264	TH213384 07	202110179277	1	3	25/10/2021 14:43	25/10/2021 16:38	Interna-Não programada-Meio ambiente-Vento	220	4	20406	7,66
607 2	10	2021	14906	1	56	GE210002 06	202110179279	1	3	25/10/2021 14:43	25/10/2021 22:11	Interna-Não programada-Meio ambiente-Descarga Atmosférica	220	2	31119	14,92
607 2	10	2021	14961	32	325	PI214009 51	202110179297	1	3	25/10/2021 14:47	25/10/2021 18:04	Interna-Não programada-Meio ambiente-Vento	220	2	40300	6,56
607 2	10	2021	14988	2	181	10007549 316	202110179302	1	3	25/10/2021 14:47	26/10/2021 00:39	Interna-Não programada-Meio ambiente-Vento	220	1	4248	9,85
607 2	10	2021	14889	2	359	IO211434 05	202110179309	1	3	25/10/2021 14:48	25/10/2021 18:11	Interna-Não programada-Meio ambiente-Vento	220	1	20406	3,38
607 2	10	2021	14930	33	374	CW12108 823	202110179315	1	3	25/10/2021 14:43	25/10/2021 22:17	Interna-Não programada-Meio ambiente-Árvore ou Vegetação	34500	13	53161	98,34
607 2	10	2021	14930	33	374	CW12108 823	202110179315	1	3	25/10/2021 18:20	25/10/2021 22:17	Interna-Não programada-Meio ambiente-Árvore ou Vegetação	34500	13	53161	51,53
607 2	10	2021	16488	3	61	16971085	202110179320	1	3	25/10/2021 14:50	25/10/2021 18:11	Interna-Não programada-Meio ambiente-Vento	220	1	38822	3,34
607 2	10	2021	14963	31	152	PO211895 39	202110179322	1	3	25/10/2021 14:51	25/10/2021 18:39	Interna-Não programada-Meio ambiente-Vento	220	1	27095	3,79

607 2	10	2021	14988	2	181	V1114033 05	202110179329	1	3	25/10/2021 14:53	26/10/2021 14:52	Interna-Não programada-Meio ambiente-Vento	220	11	4248	263,6 8
607 2	10	2021	14951	1	137	PB104007 53	202110179345	1	3	25/10/2021 14:54	25/10/2021 18:18	Interna-Não programada-Meio ambiente-Vento	13800	125	15005	426,9 4
607 2	10	2021	14951	1	137	PB123776 42LD	202110179345	1	3	25/10/2021 14:54	26/10/2021 03:18	Interna-Não programada-Meio ambiente-Vento	13800	3	15005	37,23
607 2	10	2021	14973	1	163	RB211265 66	202110179348	1	3	25/10/2021 14:56	25/10/2021 18:00	Interna-Não programada-Meio ambiente-Vento	220	1	11878	3,05
607 2	10	2021	14978	31	216	PI123441 75	202110179350	1	3	25/10/2021 14:56	26/10/2021 12:24	Interna-Não programada-Meio ambiente-Descarga Atmosférica	34500	22	8616	471,9 8
607 2	10	2021	14894	2	204	PV184585 78TS	202110179354	1	3	25/10/2021 14:03	25/10/2021 18:41	Interna-Não programada-Meio ambiente-Vento	13800	6	18031	27,79
607 2	10	2021	14980	32	171	TA113209 34	202110179359	1	3	25/10/2021 14:59	25/10/2021 23:01	Interna-Não programada-Meio ambiente-Vento	220	1	13656	8,03
607 2	10	2021	15733	2	43	10006486 027	202110179377	1	3	25/10/2021 15:03	25/10/2021 16:33	Interna-Não programada-Meio ambiente-Vento	220	1	17318	1,50
607 2	10	2021	14939	2	352	MU11335 280	202110179381	1	3	25/10/2021 15:04	26/10/2021 09:54	Interna-Não programada-Meio ambiente-Descarga Atmosférica	220	1	13683	18,83
607 2	10	2021	14939	1	112	10030736 542	202110179391	1	3	25/10/2021 15:06	25/10/2021 22:37	Interna-Não programada-Meio ambiente-Vento	220	1	13683	7,51
607 2	10	2021	14977	2	316	SF123775 27	202110179395	1	3	25/10/2021 15:07	26/10/2021 08:49	Interna-Não programada-Meio ambiente-Descarga Atmosférica	13800	2	6251	35,38
607 2	10	2021	14930	35	374	VB112622 81	202110179396	1	3	25/10/2021 13:46	26/10/2021 00:19	Interna-Não programada-Meio ambiente-Descarga Atmosférica	34500	17	53161	179,2 7
607 2	10	2021	15746	32	563	NAAA211 90730	202110179397	1	3	25/10/2021 15:08	25/10/2021 22:48	Interna-Não programada-Meio ambiente-Vento	220	1	10061	7,67
607 2	10	2021	14923	2	371	MO21187 449	202110179399	1	3	25/10/2021 15:09	25/10/2021 17:39	Interna-Não programada-Meio ambiente-Descarga Atmosférica	220	1	32349	2,50
607 2	10	2021	15749	1	173	10028595 937	202110179409	1	3	25/10/2021 15:11	25/10/2021 23:50	Interna-Não programada-Meio ambiente-Vento	220	1	14603	8,64
607 2	10	2021	14936	3	237	20572130	202110179412	1	3	25/10/2021 15:12	25/10/2021 21:14	Interna-Não programada-Meio ambiente-Vento	220	1	39286	6,03
607 2	10	2021	15741	11	420	10030654 511	202110179424	1	3	25/10/2021 15:14	25/10/2021 18:31	Interna-Não programada-Meio ambiente-Vento	220	1	77540	3,27
607 2	10	2021	14987	2	372	LZ210845 48	202110179426	1	3	25/10/2021 15:15	26/10/2021 01:43	Interna-Não programada-Meio ambiente-Vento	220	1	17278	10,46
607 2	10	2021	15734	35	347	IP213660 40	202110179430	1	3	25/10/2021 15:13	25/10/2021 15:57	Interna-Não programada-Meio ambiente-Vento	220	1	2494	0,72
607 2	10	2021	14953	1	19	PL121241 32	202110179447	1	3	25/10/2021 14:33	25/10/2021 19:01	Interna-Não programada-Meio ambiente-Descarga Atmosférica	13800	9	20177	40,11
607 2	10	2021	16494	31	583	NQ12249 433	202110179451	1	3	25/10/2021 13:44	25/10/2021 20:05	Interna-Não programada-Meio ambiente-Descarga Atmosférica	34500	8	17220	50,76
607 2	10	2021	14924	1	302	II2118045 4	202110179452	1	3	25/10/2021 15:18	26/10/2021 00:41	Interna-Não programada-Meio ambiente-Descarga Atmosférica	220	1	9944	9,38
607 2	10	2021	14872	14	60	AP113838 92	202110179457	1	3	25/10/2021 15:19	25/10/2021 16:42	Interna-Não programada-Meio ambiente-Descarga Atmosférica	220	47	40511	64,91
607 2	10	2021	14929	2	93	IK210162 71	202110179459	1	3	25/10/2021 15:19	26/10/2021 01:27	Interna-Não programada-Meio ambiente-Vento	220	4	18778	40,49
607 2	10	2021	14916	31	209	GH122419 28	202110179463	1	3	25/10/2021 15:20	25/10/2021 17:38	Interna-Não programada-Meio ambiente-Vento	34500	57	18968	130,5 6
607 2	10	2021	14955	2	384	IT1240422 1	202110179466	1	3	25/10/2021 15:21	26/10/2021 01:42	Interna-Não programada-Meio ambiente-Vento	13800	26	5645	268,9 4
607 2	10	2021	14872	14	60	14723293	202110179470	1	3	25/10/2021 15:22	25/10/2021 17:45	Interna-Não programada-Meio ambiente-Vento	220	1	40511	2,38
607 2	10	2021	15749	34	173	SG121700 41	202110179472	1	3	25/10/2021 11:32	25/10/2021 17:59	Interna-Não programada-Meio ambiente-Descarga Atmosférica	34500	9	14603	57,91
607 2	10	2021	14958	2	146	PJ120726 00	202110179484	1	3	25/10/2021 15:23	25/10/2021 17:53	Interna-Não programada-Meio ambiente-Descarga Atmosférica	13800	5	11518	12,43

607 2	10	2021	14984	2	176	TR120000 48	202110179491	1	3	25/10/2021 15:19	25/10/2021 18:13	Interna-Não programada-Meio ambiente-Descarga Atmosférica	13800	6	42262	17,36
607 2	10	2021	15746	1	563	NA122924 49	202110179496	1	3	25/10/2021 07:08	26/10/2021 11:32	Interna-Não programada-Meio ambiente-Vento	13800	2	10061	56,80
607 2	10	2021	14863	10	5	20688180	202110179509	1	3	25/10/2021 15:31	25/10/2021 19:49	Interna-Não programada-Meio ambiente-Vento	220	1	91449	4,29
607 2	10	2021	14904	32	283	7210797	202110179516	1	3	25/10/2021 15:33	26/10/2021 05:04	Interna-Não programada-Meio ambiente-Vento	220	1	11431	13,52
607 2	10	2021	14963	33	152	UC122657 29	202110179530	1	3	25/10/2021 15:35	25/10/2021 20:49	Interna-Não programada-Meio ambiente-Descarga Atmosférica	34500	31	27095	161,8 1
607 2	10	2021	15741	11	420	13774761	202110179538	1	3	25/10/2021 15:38	25/10/2021 17:52	Interna-Não programada-Meio ambiente-Vento	220	1	77540	2,23
607 2	10	2021	14870	1	60	15522520	202110179548	1	3	25/10/2021 15:40	25/10/2021 18:17	Interna-Não programada-Meio ambiente-Vento	220	1	38398	2,61
607 2	10	2021	14939	2	469	UC104100 30	202110179550	1	3	25/10/2021 15:38	25/10/2021 19:42	Interna-Não programada-Meio ambiente-Descarga Atmosférica	13800	4	13683	16,22
607 2	10	2021	14939	2	469	UC123181 50	202110179550	1	3	25/10/2021 15:38	25/10/2021 19:53	Interna-Não programada-Meio ambiente-Descarga Atmosférica	13800	19	13683	80,50
607 2	10	2021	14939	2	469	UC124003 08	202110179550	1	3	25/10/2021 15:38	25/10/2021 22:02	Interna-Não programada-Meio ambiente-Descarga Atmosférica	13800	10	13683	63,92
607 2	10	2021	14939	2	469	UC123604 62LD	202110179550	1	3	25/10/2021 15:38	25/10/2021 22:42	Interna-Não programada-Meio ambiente-Descarga Atmosférica	13800	14	13683	98,80
607 2	10	2021	14962	1	311	52000637 9	202110179553	1	3	25/10/2021 15:41	26/10/2021 09:36	Interna-Não programada-Meio ambiente-Vento	220	1	14960	17,92
607 2	10	2021	14963	33	152	UC211815 57	202110179556	1	3	25/10/2021 15:41	26/10/2021 05:39	Interna-Não programada-Meio ambiente-Descarga Atmosférica	220	1	27095	13,96
607 2	10	2021	14864	5	344	10029884 100	202110179558	1	3	25/10/2021 15:41	25/10/2021 16:25	Interna-Não programada-Meio ambiente-Vento	220	1	32182	0,73
607 2	10	2021	14924	1	306	IC210657 62	202110179570	1	3	25/10/2021 15:43	25/10/2021 23:39	Interna-Não programada-Meio ambiente-Descarga Atmosférica	220	1	9944	7,93
607 2	10	2021	16491	1	164	12100147 30	202110179578	1	3	25/10/2021 15:45	25/10/2021 17:29	Interna-Não programada-Meio ambiente-Vento	220	1	17301	1,73
607 2	10	2021	14980	1	171	83002887 0	202110179587	1	3	25/10/2021 15:46	26/10/2021 08:27	Interna-Não programada-Meio ambiente-Vento	220	1	13656	16,67
607 2	10	2021	14876	32	23	BJ1210629 08	202110179590	1	3	25/10/2021 15:47	25/10/2021 23:27	Interna-Não programada-Meio ambiente-Vento	220	1	10240	7,66
607 2	10	2021	15748	4	188	OZ120849 21LD	202110179594	1	3	25/10/2021 15:47	25/10/2021 18:15	Interna-Não programada-Meio ambiente-Descarga Atmosférica	13800	136	11644	334,1 4
607 2	10	2021	16479	5	386	VA111928 17	202110179595	1	3	25/10/2021 13:02	25/10/2021 17:05	Interna-Não programada-Meio ambiente-Vento	220	160	50558	646,7 1
607 2	10	2021	14873	2	18	BA124146 88	202110179606	1	3	25/10/2021 15:49	26/10/2021 00:14	Interna-Não programada-Meio ambiente-Vento	13800	29	6164	243,6 2
607 2	10	2021	15738	3	62	GN11222 711	202110179613	1	3	25/10/2021 15:51	25/10/2021 18:29	Interna-Não programada-Meio ambiente-Vento	220	111	38310	291,8 1
607 2	10	2021	14978	1	492	FAAA2113 1127	202110179617	1	3	25/10/2021 15:51	26/10/2021 04:30	Interna-Não programada-Meio ambiente-Vento	220	1	8616	12,65
607 2	10	2021	14881	32	30	DV123283 23	202110179618	1	3	25/10/2021 15:51	25/10/2021 17:38	Interna-Não programada-Meio ambiente-Descarga Atmosférica	34500	2	11745	3,53
607 2	10	2021	14890	2	34	CT110000 40	202110179639	1	3	25/10/2021 15:56	25/10/2021 17:14	Interna-Não programada-Meio ambiente-Descarga Atmosférica	220	45	46335	58,34
607 2	10	2021	15746	32	563	NA122296 22	202110179641	1	3	25/10/2021 10:39	25/10/2021 23:44	Interna-Não programada-Meio ambiente-Vento	34500	30	10061	392,2 5
607 2	10	2021	14938	2	134	14600038 49	202110179645	1	3	25/10/2021 15:59	25/10/2021 20:09	Interna-Não programada-Meio ambiente-Vento	220	1	13572	4,17
607 2	10	2021	14925	2	88	IB210403 78	202110179646	1	3	25/10/2021 15:59	25/10/2021 20:53	Interna-Não programada-Meio ambiente-Descarga Atmosférica	220	2	18387	9,79
607 2	10	2021	14923	31	85	IR210144 15	202110179653	1	3	25/10/2021 16:01	25/10/2021 19:48	Interna-Não programada-Meio ambiente-Descarga Atmosférica	220	1	32349	3,78



607 2	10	2021	14951	31	137	PB213817 89	202110179655	1	3	25/10/2021 16:01	26/10/2021 12:20	Interna-Não programada-Meio ambiente-Descarga Atmosférica	220	2	15005	40,62
607 2	10	2021	14980	32	171	SM12241 167	202110179658	1	3	25/10/2021 16:01	26/10/2021 11:04	Interna-Não programada-Meio ambiente-Vento	34500	9	13656	171,3 1
607 2	10	2021	15748	2	188	OZ213843 98	202110179668	1	3	25/10/2021 16:03	25/10/2021 21:56	Interna-Não programada-Meio ambiente-Descarga Atmosférica	220	1	11644	5,88
607 2	10	2021	14918	31	1	AQ213443 29	202110179669	1	3	25/10/2021 16:03	25/10/2021 22:44	Interna-Não programada-Meio ambiente-Descarga Atmosférica	220	1	33253	6,67
607 2	10	2021	14939	1	112	MQ11088 481	202110179672	1	3	25/10/2021 15:28	25/10/2021 22:40	Interna-Não programada-Meio ambiente-Vento	220	49	13683	352,0 5
607 2	10	2021	14896	2	524	SQ120708 75	202110179675	1	3	25/10/2021 15:24	25/10/2021 17:51	Interna-Não programada-Meio ambiente-Descarga Atmosférica	13800	8	4292	19,54
607 2	10	2021	14939	1	47	ET121363 95	202110179676	1	3	25/10/2021 14:38	25/10/2021 18:10	Interna-Não programada-Meio ambiente-Descarga Atmosférica	13800	15	13683	52,78
607 2	10	2021	14944	1	426	MR21320 269	202110179681	1	3	25/10/2021 16:05	25/10/2021 23:10	Interna-Não programada-Meio ambiente-Vento	220	2	23787	14,16
607 2	10	2021	14930	1	374	FA112351 60	202110179684	1	3	25/10/2021 16:05	25/10/2021 18:14	Interna-Não programada-Meio ambiente-Vento	220	1	53161	2,14
607 2	10	2021	14985	2	149	GG21237 788	202110179702	1	3	25/10/2021 09:56	25/10/2021 23:37	Interna-Não programada-Meio ambiente-Vento	220	1	23835	13,67
607 2	10	2021	14918	31	1	FB214191 70	202110179713	1	3	25/10/2021 16:11	26/10/2021 01:41	Interna-Não programada-Meio ambiente-Vento	220	1	33253	9,50
607 2	10	2021	15749	33	173	SG121975 21LD	202110179725	1	3	25/10/2021 16:12	26/10/2021 13:53	Interna-Não programada-Meio ambiente-Vento	34500	26	14603	563,3 9
607 2	10	2021	15749	33	173	SG211533 48	202110179725	1	3	26/10/2021 09:39	26/10/2021 14:23	Interna-Não programada-Meio ambiente-Vento	34500	2	14603	9,45
607 2	10	2021	15749	33	173	SG211533 47	202110179725	1	3	26/10/2021 10:08	26/10/2021 14:08	Interna-Não programada-Meio ambiente-Vento	220	1	14603	3,99
607 2	10	2021	14963	33	152	UC122085 49	202110179726	1	3	25/10/2021 16:12	25/10/2021 22:13	Interna-Não programada-Meio ambiente-Descarga Atmosférica	34500	5	27095	30,00
607 2	10	2021	15749	35	173	CX211813 02	202110179736	1	3	25/10/2021 16:16	26/10/2021 19:54	Interna-Não programada-Meio ambiente-Vento	220	1	14603	27,63
607 2	10	2021	15749	1	173	10028582 584	202110179753	1	3	25/10/2021 16:22	26/10/2021 10:01	Interna-Não programada-Meio ambiente-Vento	220	1	14603	17,65
607 2	10	2021	14902	1	49	FR120969 90	202110179754	1	3	25/10/2021 16:22	25/10/2021 18:00	Interna-Não programada-Meio ambiente-Vento	13800	6	5197	9,76
607 2	10	2021	14953	31	330	PL123086 04LD	202110179770	1	3	25/10/2021 16:23	25/10/2021 18:19	Interna-Não programada-Meio ambiente-Descarga Atmosférica	34500	6	20177	11,50
607 2	10	2021	14892	30	37	21500009 52	202110179772	1	3	25/10/2021 16:24	25/10/2021 18:31	Interna-Não programada-Meio ambiente-Vento	220	1	3884	2,12
607 2	10	2021	14925	2	88	IB211054 30	202110179775	1	3	25/10/2021 16:24	25/10/2021 20:11	Interna-Não programada-Meio ambiente-Descarga Atmosférica	220	2	18387	7,55
607 2	10	2021	14978	33	216	JL1226235 2	202110179787	1	3	25/10/2021 11:04	25/10/2021 21:05	Interna-Não programada-Meio ambiente-Vento	34500	10	8616	100,1 6
607 2	10	2021	14978	33	216	JL1226235 2	202110179787	1	3	25/10/2021 11:04	26/10/2021 15:17	Interna-Não programada-Meio ambiente-Vento	34500	108	8616	3047, 85
607 2	10	2021	16490	5	59	GN11000 198	202110179788	1	3	25/10/2021 16:23	25/10/2021 20:40	Interna-Não programada-Meio ambiente-Vento	220	67	23890	286,8 2
607 2	10	2021	14963	3	152	PO110205 68	202110179790	1	3	25/10/2021 16:10	25/10/2021 21:28	Interna-Não programada-Meio ambiente-Vento	220	99	27095	524,4 3
607 2	10	2021	14930	1	374	61002593 4	202110179797	1	3	25/10/2021 16:28	25/10/2021 17:13	Interna-Não programada-Meio ambiente-Vento	220	1	53161	0,74
607 2	10	2021	14940	1	241	28603423 27	202110179800	1	3	25/10/2021 16:28	26/10/2021 00:32	Interna-Não programada-Meio ambiente-Vento	220	1	95622	8,05
607 2	10	2021	14930	35	374	29700018 77	202110179805	1	3	25/10/2021 16:30	26/10/2021 02:26	Interna-Não programada-Meio ambiente-Vento	220	1	53161	9,93
607 2	10	2021	14980	32	171	SM12245 695	202110179810	1	3	25/10/2021 15:16	26/10/2021 00:00	Interna-Não programada-Meio ambiente-Descarga Atmosférica	34500	5	13656	43,65

607 2	10	2021	14920	2	364	CK120189 43	202110179811	1	3	25/10/2021 12:45	25/10/2021 20:01	Interna-Não programada-Meio ambiente-Vento	13800	2	14420	14,51
607 2	10	2021	15749	35	173	SG213371 72	202110179812	1	3	25/10/2021 16:30	26/10/2021 01:47	Interna-Não programada-Meio ambiente-Vento	220	1	14603	9,27
607 2	10	2021	14924	33	88	IB211054 11	202110179815	1	3	25/10/2021 16:31	26/10/2021 03:21	Interna-Não programada-Meio ambiente-Descarga Atmosférica	220	3	9944	32,48
607 2	10	2021	16489	1	422	PI210129 33	202110179831	1	3	25/10/2021 16:33	25/10/2021 19:18	Interna-Não programada-Meio ambiente-Descarga Atmosférica	220	1	9986	2,73
607 2	10	2021	14951	1	137	PB184079 27TS	202110179841	1	3	25/10/2021 16:35	25/10/2021 16:48	Interna-Não programada-Meio ambiente-Vento	13800	59	15005	12,75
607 2	10	2021	14963	2	152	84015273 5	202110179859	1	3	25/10/2021 19:06	26/10/2021 01:06	Interna-Não programada-Meio ambiente-Vento	220	1	27095	6,01
607 2	10	2021	14859	2	419	ZN113491 97	202110179869	1	3	25/10/2021 16:40	26/10/2021 15:05	Interna-Não programada-Meio ambiente-Vento	220	31	25907	694,6 8
607 2	10	2021	14979	3	202	CO213004 24	202110179874	1	3	25/10/2021 16:41	26/10/2021 10:25	Interna-Não programada-Meio ambiente-Descarga Atmosférica	220	1	17196	17,73
607 2	10	2021	16493	1	107	23400046 34	202110179878	1	3	25/10/2021 16:41	26/10/2021 01:50	Interna-Não programada-Meio ambiente-Vento	220	1	16165	9,15
607 2	10	2021	15727	1	322	BV213515 12	202110179879	1	3	25/10/2021 16:41	25/10/2021 17:38	Interna-Não programada-Meio ambiente-Descarga Atmosférica	220	2	12761	1,87
607 2	10	2021	14971	5	421	LZ111490 26	202110179880	1	3	25/10/2021 16:17	25/10/2021 17:38	Interna-Não programada-Meio ambiente-Vento	220	159	52255	214,0 3
607 2	10	2021	14913	3	73	GT120354 89LD	202110179888	1	3	25/10/2021 16:43	25/10/2021 22:29	Interna-Não programada-Meio ambiente-Árvore ou Vegetação	13800	7	15758	40,36
607 2	10	2021	14930	1	374	61010278 3	202110179892	1	3	25/10/2021 16:44	25/10/2021 18:33	Interna-Não programada-Meio ambiente-Vento	220	1	53161	1,80
607 2	10	2021	14985	32	180	30700001 72	202110179898	1	3	25/10/2021 16:45	26/10/2021 00:46	Interna-Não programada-Meio ambiente-Vento	220	1	23835	8,01
607 2	10	2021	14886	1	326	20400068 44	202110179904	1	3	25/10/2021 16:46	25/10/2021 19:25	Interna-Não programada-Meio ambiente-Vento	220	1	5491	2,64
607 2	10	2021	14951	2	137	PB123767 42	202110179910	1	3	25/10/2021 16:49	26/10/2021 15:15	Interna-Não programada-Meio ambiente-Descarga Atmosférica	13800	2	15005	44,85
607 2	10	2021	14979	1	202	SL111671 68	202110179918	1	3	25/10/2021 16:50	25/10/2021 20:59	Interna-Não programada-Meio ambiente-Vento	220	82	17196	340,5 7
607 2	10	2021	14938	1	134	NB123788 81	202110179919	1	3	25/10/2021 16:45	26/10/2021 12:30	Interna-Não programada-Meio ambiente-Vento	13800	13	13572	256,6 7
607 2	10	2021	15732	1	303	BO124030 40	202110179923	1	3	25/10/2021 16:33	25/10/2021 21:46	Interna-Não programada-Meio ambiente-Vento	13800	17	15382	88,64
607 2	10	2021	14873	2	18	NP123071 45	202110179936	1	3	25/10/2021 16:51	26/10/2021 11:16	Interna-Não programada-Meio ambiente-Descarga Atmosférica	13800	16	6164	294,4 1
607 2	10	2021	14933	1	102	JAAA2101 2951	202110179965	1	3	25/10/2021 16:55	25/10/2021 21:39	Interna-Não programada-Meio ambiente-Descarga Atmosférica	220	1	19028	4,72
607 2	10	2021	16493	2	573	AA123278 09	202110179980	1	3	25/10/2021 16:25	26/10/2021 02:02	Interna-Não programada-Meio ambiente-Vento	13800	24	16165	230,6 7
607 2	10	2021	14858	4	373	LA123829 01	202110179981	1	3	25/10/2021 16:57	25/10/2021 19:30	Interna-Não programada-Meio ambiente-Vento	13800	29	68381	73,48
607 2	10	2021	14876	1	23	BJ210313 84	202110179982	1	3	25/10/2021 16:58	25/10/2021 22:34	Interna-Não programada-Meio ambiente-Vento	220	1	10240	5,59
607 2	10	2021	15749	31	173	UP211473 30	202110179986	1	3	25/10/2021 16:58	26/10/2021 20:55	Interna-Não programada-Meio ambiente-Vento	220	1	14603	27,94
607 2	10	2021	16493	1	107	LB164241 78	202110179988	1	3	25/10/2021 16:52	25/10/2021 16:56	Interna-Não programada-Meio ambiente-Vento	13800	611	16165	48,20
607 2	10	2021	16493	1	107	O1070214	202110179988	1	3	25/10/2021 16:52	25/10/2021 22:37	Interna-Não programada-Meio ambiente-Vento	220	1	16165	5,75
607 2	10	2021	16493	1	107	O1070214	202110179988	1	3	25/10/2021 16:52	26/10/2021 04:01	Interna-Não programada-Meio ambiente-Vento	13800	67	16165	747,9 1
607 2	10	2021	16493	1	107	O1070214	202110179988	1	3	25/10/2021 16:52	26/10/2021 12:03	Interna-Não programada-Meio ambiente-Vento	13800	17	16165	326,1 3

607 2	10	2021	16493	1	107	01070214	202110179988	1	3	25/10/2021 16:52	26/10/2021 17:42	Interna-Não programada-Meio ambiente-Vento	13800	349	16165	8668,68
607 2	10	2021	16493	1	107	LB133504 63	202110179988	1	3	25/10/2021 16:52	26/10/2021 19:07	Interna-Não programada-Meio ambiente-Vento	13800	281	16165	7379,45
607 2	10	2021	16493	1	107	01070214	202110179988	1	3	25/10/2021 16:52	26/10/2021 19:19	Interna-Não programada-Meio ambiente-Vento	13800	206	16165	5449,73
607 2	10	2021	16493	1	107	01070214	202110179988	1	3	25/10/2021 16:52	26/10/2021 19:58	Interna-Não programada-Meio ambiente-Vento	13800	25	16165	677,61
607 2	10	2021	16493	1	107	01070214	202110179988	1	3	25/10/2021 16:52	26/10/2021 21:48	Interna-Não programada-Meio ambiente-Vento	220	1	16165	28,94
607 2	10	2021	16493	1	107	LB130000 08	202110179988	1	3	25/10/2021 18:58	26/10/2021 17:42	Interna-Não programada-Meio ambiente-Vento	13800	4	16165	90,96
607 2	10	2021	16493	1	107	LB121511 71	202110179988	1	3	25/10/2021 21:57	26/10/2021 02:19	Interna-Não programada-Meio ambiente-Vento	13800	21	16165	91,91
607 2	10	2021	15732	2	303	03030224	202110179988	1	3	25/10/2021 22:37	25/10/2021 23:25	Interna-Não programada-Meio ambiente-Vento	13800	91	15382	72,22
607 2	10	2021	16493	1	107	LB121511 71	202110179988	1	3	26/10/2021 01:42	26/10/2021 02:19	Interna-Não programada-Meio ambiente-Vento	13800	302	16165	183,05
607 2	10	2021	16493	1	107	LB121511 71	202110179988	1	3	26/10/2021 01:42	26/10/2021 02:19	Interna-Não programada-Meio ambiente-Vento	13800	107	16165	66,10
607 2	10	2021	16493	1	107	LB104238 58	202110179988	1	3	26/10/2021 02:03	26/10/2021 02:11	Interna-Não programada-Meio ambiente-Vento	13800	149	16165	20,36
607 2	10	2021	16493	2	107	LB104238 58	202110179988	1	3	26/10/2021 02:03	26/10/2021 02:11	Interna-Não programada-Meio ambiente-Vento	13800	742	16165	101,41
607 2	10	2021	16493	1	107	LB104007 05	202110179988	1	3	26/10/2021 02:03	26/10/2021 02:19	Interna-Não programada-Meio ambiente-Vento	13800	36	16165	10,00
607 2	10	2021	16493	1	107	LB104007 05	202110179988	1	3	26/10/2021 02:24	26/10/2021 04:13	Interna-Não programada-Meio ambiente-Vento	13800	164	16165	297,16
607 2	10	2021	16493	1	107	LB120603 10LD	202110179988	1	3	26/10/2021 09:40	26/10/2021 11:40	Interna-Não programada-Meio ambiente-Vento	13800	2	16165	4,03
607 2	10	2021	14913	3	73	10012812 283	202110180001	1	3	25/10/2021 17:01	26/10/2021 11:12	Interna-Não programada-Meio ambiente-Vento	220	1	15758	18,18
607 2	10	2021	14859	2	419	ZN123305 05	202110180006	1	3	25/10/2021 16:38	27/10/2021 10:28	Interna-Não programada-Meio ambiente-Vento	13800	22	25907	920,20
607 2	10	2021	14971	2	421	LZ211129 49	202110180013	1	3	25/10/2021 17:02	26/10/2021 13:49	Interna-Não programada-Meio ambiente-Vento	220	1	52255	20,78
607 2	10	2021	15733	1	43	10005049 235	202110180014	1	3	25/10/2021 17:02	25/10/2021 18:17	Interna-Não programada-Meio ambiente-Vento	220	1	17318	1,24
607 2	10	2021	15727	1	322	PJ123203 04	202110180019	1	3	25/10/2021 16:11	25/10/2021 21:05	Interna-Não programada-Meio ambiente-Descarga Atmosférica	13800	11	12761	53,80
607 2	10	2021	14980	2	171	SM21000 028	202110180026	1	3	25/10/2021 17:04	26/10/2021 13:50	Interna-Não programada-Meio ambiente-Descarga Atmosférica	220	1	13656	20,76
607 2	10	2021	14928	32	260	SZ104108 38	202110180028	1	3	25/10/2021 16:59	25/10/2021 20:14	Interna-Não programada-Meio ambiente-Descarga Atmosférica	34500	173	11818	560,42
607 2	10	2021	14928	32	260	SZ104108 38	202110180028	1	3	25/10/2021 16:59	25/10/2021 20:55	Interna-Não programada-Meio ambiente-Descarga Atmosférica	220	1	11818	3,93
607 2	10	2021	14928	32	260	GE133843 29	202110180028	1	3	25/10/2021 16:59	25/10/2021 21:09	Interna-Não programada-Meio ambiente-Descarga Atmosférica	34500	2	11818	8,33
607 2	10	2021	14928	32	260	SZ104108 38	202110180028	1	3	25/10/2021 20:48	26/10/2021 01:27	Interna-Não programada-Meio ambiente-Descarga Atmosférica	34500	128	11818	596,84
607 2	10	2021	14928	32	260	SZ104108 38	202110180028	1	3	25/10/2021 20:48	26/10/2021 08:29	Interna-Não programada-Meio ambiente-Descarga Atmosférica	34500	37	11818	432,38
607 2	10	2021	14928	32	260	GE121011 86LD	202110180028	1	3	25/10/2021 20:48	26/10/2021 10:18	Interna-Não programada-Meio ambiente-Descarga Atmosférica	34500	8	11818	108,00
607 2	10	2021	14928	32	260	SZ104108 38	202110180028	1	3	25/10/2021 20:48	26/10/2021 11:06	Interna-Não programada-Meio ambiente-Descarga Atmosférica	220	1	11818	14,31
607 2	10	2021	14928	32	260	GE122801 93LD	202110180028	1	3	26/10/2021 11:45	26/10/2021 11:53	Interna-Não programada-Meio ambiente-Descarga Atmosférica	34500	3	11818	0,38

607 2	10	2021	14940	1	541	SN123893 85	202110180029	1	3	25/10/2021 16:51	26/10/2021 22:08	Interna-Não programada-Meio ambiente-Vento	13800	90	95622	2635, 70
607 2	10	2021	14963	31	152	PO123789 23	202110180031	1	3	25/10/2021 16:47	25/10/2021 19:58	Interna-Não programada-Meio ambiente-Descarga Atmosférica	34500	2	27095	6,36
607 2	10	2021	14947	1	132	NR104039 82	202110180033	1	3	25/10/2021 16:58	25/10/2021 17:04	Interna-Não programada-Meio ambiente-Vento	13800	1695	13506	173,7 4
607 2	10	2021	14920	2	334	NV164148 40	202110180033	1	3	25/10/2021 16:58	25/10/2021 17:53	Interna-Não programada-Meio ambiente-Vento	13800	602	14420	548,4 9
607 2	10	2021	14920	2	334	NV130010 22	202110180033	1	3	25/10/2021 16:58	25/10/2021 18:53	Interna-Não programada-Meio ambiente-Vento	13800	45	14420	86,35
607 2	10	2021	14920	2	334	NV132724 50	202110180033	1	3	25/10/2021 16:58	26/10/2021 12:30	Interna-Não programada-Meio ambiente-Vento	13800	69	14420	1347, 01
607 2	10	2021	14920	2	334	NR120098 55	202110180033	1	3	25/10/2021 16:58	26/10/2021 13:00	Interna-Não programada-Meio ambiente-Vento	13800	5	14420	100,1 6
607 2	10	2021	14920	2	334	NV122723 85	202110180033	1	3	25/10/2021 16:58	26/10/2021 13:02	Interna-Não programada-Meio ambiente-Vento	13800	15	14420	300,9 1
607 2	10	2021	14920	2	334	03340224	202110180033	1	3	25/10/2021 20:48	25/10/2021 20:58	Interna-Não programada-Meio ambiente-Vento	13800	2137	14420	353,7 9
607 2	10	2021	14918	31	1	VB122357 47	202110180040	1	3	25/10/2021 17:06	26/10/2021 07:42	Interna-Não programada-Meio ambiente-Vento	34500	14	33253	204,3 1
607 2	10	2021	14963	2	414	PO210153 11	202110180043	1	3	25/10/2021 17:07	25/10/2021 20:31	Interna-Não programada-Meio ambiente-Vento	220	1	27095	3,40
607 2	10	2021	14951	1	137	PB120131 57	202110180045	1	3	25/10/2021 16:54	25/10/2021 22:39	Interna-Não programada-Meio ambiente-Vento	13800	26	15005	149,2 7
607 2	10	2021	14929	2	93	IK120230 43	202110180056	1	3	25/10/2021 16:46	25/10/2021 21:06	Interna-Não programada-Meio ambiente-Vento	13800	69	18778	298,3 3
607 2	10	2021	14979	1	202	10004913 262	202110180064	1	3	25/10/2021 17:11	25/10/2021 18:54	Interna-Não programada-Meio ambiente-Vento	220	1	17196	1,71
607 2	10	2021	14980	2	171	SM12208 562	202110180065	1	3	25/10/2021 14:21	25/10/2021 20:28	Interna-Não programada-Meio ambiente-Vento	13800	101	13656	617,6 4
607 2	10	2021	14977	2	316	JA120338 25	202110180068	1	3	25/10/2021 17:11	26/10/2021 10:34	Interna-Não programada-Meio ambiente-Descarga Atmosférica	13800	2	6251	34,75
607 2	10	2021	14859	2	454	48301449 57	202110180076	1	3	25/10/2021 17:12	26/10/2021 11:33	Interna-Não programada-Meio ambiente-Vento	220	1	25907	18,34
607 2	10	2021	14881	31	30	CP112452 88	202110180079	1	3	25/10/2021 17:12	26/10/2021 00:28	Interna-Não programada-Meio ambiente-Descarga Atmosférica	220	1	11745	7,25
607 2	10	2021	14873	2	456	40400023 75	202110180090	1	3	25/10/2021 17:14	25/10/2021 22:27	Interna-Não programada-Meio ambiente-Vento	220	1	6164	5,21
607 2	10	2021	14987	2	360	OZ120858 02	202110180093	1	3	25/10/2021 17:07	25/10/2021 19:14	Interna-Não programada-Meio ambiente-Descarga Atmosférica	13800	8	17278	16,92
607 2	10	2021	14961	1	190	PI211295 10	202110180094	1	3	25/10/2021 17:15	25/10/2021 22:47	Interna-Não programada-Meio ambiente-Vento	220	1	40300	5,53
607 2	10	2021	14984	2	176	SB122341 75	202110180103	1	3	25/10/2021 17:16	25/10/2021 21:13	Interna-Não programada-Meio ambiente-Vento	13800	13	42262	51,21
607 2	10	2021	16493	1	107	LB122826 20	202110180108	1	3	25/10/2021 17:11	25/10/2021 23:34	Interna-Não programada-Meio ambiente-Descarga Atmosférica	220	1	16165	6,38
607 2	10	2021	14945	2	127	NA120571 84	202110180112	1	3	25/10/2021 16:22	25/10/2021 19:31	Interna-Não programada-Meio ambiente-Descarga Atmosférica	13800	3	9866	9,41
607 2	10	2021	14980	2	171	10013854 311	202110180116	1	3	25/10/2021 11:07	25/10/2021 21:39	Interna-Não programada-Meio ambiente-Vento	220	1	13656	10,52
607 2	10	2021	14947	4	132	NR123564 26	202110180118	1	3	25/10/2021 17:18	26/10/2021 00:55	Interna-Não programada-Meio ambiente-Vento	13800	20	13506	152,0 6
607 2	10	2021	14978	31	216	TL122619 19	202110180132	1	3	25/10/2021 17:20	26/10/2021 03:24	Interna-Não programada-Meio ambiente-Descarga Atmosférica	34500	37	8616	371,9 6
607 2	10	2021	14916	31	209	GH121563 43RE	202110180137	1	3	25/10/2021 17:21	25/10/2021 18:39	Interna-Não programada-Meio ambiente-Vento	34500	160	18968	206,4 0
607 2	10	2021	14905	1	362	BA122107 36	202110180141	1	3	25/10/2021 17:21	26/10/2021 08:59	Interna-Não programada-Meio ambiente-Vento	13800	14	5384	218,6 4

607 2	10	2021	14859	2	419	ZN123905 53LD	202110180150	1	3	25/10/2021 18:13	26/10/2021 13:56	Interna-Não programada-Meio ambiente-Descarga Atmosférica	13800	54	25907	1064,90
607 2	10	2021	14929	2	93	IK122999 26	202110180151	1	3	25/10/2021 17:11	25/10/2021 21:58	Interna-Não programada-Meio ambiente-Vento	13800	22	18778	104,89
607 2	10	2021	14945	2	127	NA120571 86LD	202110180153	1	3	25/10/2021 17:23	26/10/2021 10:08	Interna-Não programada-Meio ambiente-Vento	220	1	9866	16,75
607 2	10	2021	16488	3	61	10029164 719	202110180160	1	3	25/10/2021 17:23	25/10/2021 20:12	Interna-Não programada-Meio ambiente-Vento	220	1	38822	2,81
607 2	10	2021	16474	14	61	16154642	202110180165	1	3	25/10/2021 17:24	26/10/2021 08:37	Interna-Não programada-Meio ambiente-Vento	220	1	17724	15,21
607 2	10	2021	14987	1	360	VN210408 55	202110180169	1	3	25/10/2021 17:24	25/10/2021 19:12	Interna-Não programada-Meio ambiente-Descarga Atmosférica	220	4	17278	7,13
607 2	10	2021	15738	2	62	TR110901 38	202110180174	1	3	25/10/2021 17:26	25/10/2021 18:30	Interna-Não programada-Meio ambiente-Árvore ou Vegetação	220	87	38310	92,58
607 2	10	2021	14862	1	2	AAAA210 77922	202110180178	1	3	25/10/2021 17:27	26/10/2021 01:53	Interna-Não programada-Meio ambiente-Vento	220	2	23704	16,86
607 2	10	2021	16481	2	574	10001879 020	202110180179	1	3	25/10/2021 17:27	26/10/2021 14:35	Interna-Não programada-Meio ambiente-Vento	220	1	5686	21,13
607 2	10	2021	14981	8	498	19005295 8	202110180180	1	3	25/10/2021 17:27	25/10/2021 19:24	Interna-Não programada-Meio ambiente-Vento	220	1	44862	1,95
607 2	10	2021	14924	31	227	GS123647 46	202110180181	1	3	25/10/2021 17:27	25/10/2021 21:07	Interna-Não programada-Meio ambiente-Descarga Atmosférica	34500	2	9944	7,32
607 2	10	2021	14977	1	539	PV120004 61	202110180199	1	3	25/10/2021 17:29	25/10/2021 19:37	Interna-Não programada-Meio ambiente-Descarga Atmosférica	13800	58	6251	123,11
607 2	10	2021	15734	36	347	KR211636 67	202110180212	1	3	25/10/2021 17:31	25/10/2021 18:40	Interna-Não programada-Meio ambiente-Vento	220	2	2494	2,29
607 2	10	2021	14860	3	198	AX113264 35	202110180217	1	3	25/10/2021 17:22	25/10/2021 22:43	Interna-Não programada-Meio ambiente-Descarga Atmosférica	220	37	25917	197,66
607 2	10	2021	16491	1	17	AI110000 04	202110180229	1	3	25/10/2021 15:02	25/10/2021 19:17	Interna-Não programada-Meio ambiente-Descarga Atmosférica	220	112	17301	476,16
607 2	10	2021	14860	34	319	AX104066 47	202110180230	1	3	25/10/2021 17:31	26/10/2021 17:51	Interna-Não programada-Meio ambiente-Vento	34500	11	25917	267,69
607 2	10	2021	14860	34	319	AX123507 72	202110180230	1	3	25/10/2021 17:31	26/10/2021 18:44	Interna-Não programada-Meio ambiente-Vento	220	1	25917	25,21
607 2	10	2021	14860	34	319	AX104066 47	202110180230	1	3	25/10/2021 17:31	26/10/2021 19:05	Interna-Não programada-Meio ambiente-Vento	34500	2	25917	51,12
607 2	10	2021	14860	34	319	AX123500 97	202110180230	1	3	25/10/2021 17:31	26/10/2021 19:28	Interna-Não programada-Meio ambiente-Vento	34500	3	25917	77,87
607 2	10	2021	14896	2	524	SQ211162 24	202110180236	1	3	25/10/2021 17:34	25/10/2021 19:08	Interna-Não programada-Meio ambiente-Descarga Atmosférica	220	1	4292	1,56
607 2	10	2021	14881	1	97	DV122079 62	202110180266	1	3	25/10/2021 16:36	25/10/2021 20:52	Interna-Não programada-Meio ambiente-Vento	13800	7	11745	29,85
607 2	10	2021	14978	31	216	TL213375 08	202110180289	1	3	25/10/2021 17:39	26/10/2021 09:17	Interna-Não programada-Meio ambiente-Descarga Atmosférica	220	1	8616	15,63
607 2	10	2021	14864	5	344	20059890 9	202110180294	1	3	25/10/2021 17:39	25/10/2021 20:28	Interna-Não programada-Meio ambiente-Vento	220	1	32182	2,81
607 2	10	2021	15749	35	173	GF212946 60	202110180300	1	3	25/10/2021 17:40	26/10/2021 11:07	Interna-Não programada-Meio ambiente-Vento	220	1	14603	17,44
607 2	10	2021	14947	3	132	NR110000 01	202110180310	1	3	25/10/2021 17:41	26/10/2021 18:05	Interna-Não programada-Meio ambiente-Vento	220	177	13506	4316,88
607 2	10	2021	14929	2	93	IK122506 14	202110180321	1	3	25/10/2021 17:12	25/10/2021 19:46	Interna-Não programada-Meio ambiente-Vento	13800	45	18778	115,26
607 2	10	2021	14978	31	216	NQ12140 180	202110180326	1	3	25/10/2021 17:38	26/10/2021 09:33	Interna-Não programada-Meio ambiente-Descarga Atmosférica	34500	2	8616	31,81
607 2	10	2021	14930	35	374	FAAA2110 6990	202110180368	1	3	25/10/2021 17:48	26/10/2021 05:44	Interna-Não programada-Meio ambiente-Vento	220	1	53161	11,92
607 2	10	2021	14939	1	112	MQ12150 566	202110180380	1	3	25/10/2021 17:33	25/10/2021 19:30	Interna-Não programada-Meio ambiente-Descarga Atmosférica	13800	15	13683	29,25

607 2	10	2021	14858	4	373	LAA2134 7964	202110180385	1	3	25/10/2021 17:51	26/10/2021 10:59	Interna-Não programada-Meio ambiente-Vento	220	1	68381	17,12
607 2	10	2021	15738	2	62	GN11201 590	202110180391	1	3	25/10/2021 17:44	25/10/2021 20:48	Interna-Não programada-Meio ambiente-Descarga Atmosférica	220	75	38310	229,08
607 2	10	2021	14987	1	360	VN121172 09	202110180392	1	3	25/10/2021 14:56	25/10/2021 19:50	Interna-Não programada-Meio ambiente-Árvore ou Vegetação	13800	21	17278	102,87
607 2	10	2021	14987	1	360	VN121172 09	202110180392	1	3	25/10/2021 14:56	26/10/2021 15:55	Interna-Não programada-Meio ambiente-Árvore ou Vegetação	13800	3	17278	74,95
607 2	10	2021	14987	1	360	VN121172 09	202110180392	1	3	25/10/2021 14:56	27/10/2021 15:24	Interna-Não programada-Meio ambiente-Árvore ou Vegetação	220	1	17278	48,48
607 2	10	2021	14987	1	360	VN121172 09	202110180392	1	3	25/10/2021 19:50	26/10/2021 15:55	Interna-Não programada-Meio ambiente-Árvore ou Vegetação	13800	2	17278	40,17
607 2	10	2021	14987	1	360	7573632	202110180392	1	3	26/10/2021 12:24	26/10/2021 12:31	Interna-Não programada-Meio ambiente-Árvore ou Vegetação	13800	28	17278	3,53
607 2	10	2021	14987	1	360	VN122295 64	202110180392	1	3	26/10/2021 16:26	26/10/2021 16:45	Interna-Não programada-Meio ambiente-Árvore ou Vegetação	13800	6	17278	1,94
607 2	10	2021	14987	1	360	VN121172 09	202110180392	1	3	26/10/2021 17:14	26/10/2021 17:33	Interna-Não programada-Meio ambiente-Árvore ou Vegetação	13800	75	17278	23,67
607 2	10	2021	14987	1	360	VN121172 09	202110180392	1	3	27/10/2021 15:54	27/10/2021 20:05	Interna-Não programada-Meio ambiente-Árvore ou Vegetação	13800	77	17278	322,89
607 2	10	2021	14987	1	360	VN121172 09	202110180392	1	3	27/10/2021 15:54	27/10/2021 22:40	Interna-Não programada-Meio ambiente-Árvore ou Vegetação	13800	11	17278	74,54
607 2	10	2021	14987	1	360	VN120522 54	202110180392	1	3	27/10/2021 16:02	27/10/2021 20:05	Interna-Não programada-Meio ambiente-Árvore ou Vegetação	13800	23	17278	93,09
607 2	10	2021	14987	1	360	VN121172 09	202110180392	1	3	27/10/2021 21:57	27/10/2021 22:40	Interna-Não programada-Meio ambiente-Árvore ou Vegetação	13800	77	17278	55,27
607 2	10	2021	14859	1	168	SN123217 53	202110180393	1	3	25/10/2021 16:50	26/10/2021 18:11	Interna-Não programada-Meio ambiente-Vento	13800	7	25907	177,34
607 2	10	2021	15737	6	59	GN11001 076	202110180397	1	3	25/10/2021 17:46	25/10/2021 23:10	Interna-Não programada-Meio ambiente-Vento	220	157	14345	847,19
607 2	10	2021	14905	1	362	SJ120064 66	202110180405	1	3	25/10/2021 16:28	25/10/2021 23:18	Interna-Não programada-Meio ambiente-Descarga Atmosférica	13800	10	5384	68,31
607 2	10	2021	14980	2	171	SM21000 045	202110180406	1	3	25/10/2021 17:54	26/10/2021 11:06	Interna-Não programada-Meio ambiente-Vento	220	1	13656	17,19
607 2	10	2021	14860	2	198	AX120618 53	202110180409	1	3	25/10/2021 17:52	25/10/2021 22:02	Interna-Não programada-Meio ambiente-Vento	13800	5	25917	20,83
607 2	10	2021	14928	1	195	IW120400 81	202110180413	1	3	25/10/2021 09:30	25/10/2021 21:15	Interna-Não programada-Meio ambiente-Vento	13800	32	11818	376,37
607 2	10	2021	14937	7	237	AN122587 18	202110180415	1	3	25/10/2021 17:43	25/10/2021 22:13	Interna-Não programada-Meio ambiente-Descarga Atmosférica	13800	14	27656	62,92
607 2	10	2021	14918	1	499	MB11189 367	202110180423	1	3	25/10/2021 17:57	25/10/2021 18:26	Interna-Não programada-Meio ambiente-Descarga Atmosférica	220	2	33253	0,95
607 2	10	2021	14945	2	127	NA120571 72	202110180425	1	3	25/10/2021 17:02	25/10/2021 20:20	Interna-Não programada-Meio ambiente-Descarga Atmosférica	13800	22	9866	72,55
607 2	10	2021	14860	2	168	SN123822 64	202110180428	1	3	25/10/2021 17:58	26/10/2021 14:43	Interna-Não programada-Meio ambiente-Vento	220	1	25917	20,74
607 2	10	2021	14896	1	524	SV120529 89	202110180435	1	3	25/10/2021 17:43	25/10/2021 18:54	Interna-Não programada-Meio ambiente-Descarga Atmosférica	13800	19	4292	22,36
607 2	10	2021	15746	2	563	NA120862 86	202110180447	1	3	25/10/2021 17:15	26/10/2021 14:01	Interna-Não programada-Meio ambiente-Vento	13800	9	10061	186,76
607 2	10	2021	14978	31	216	TL122087 73	202110180458	1	3	25/10/2021 14:53	26/10/2021 02:34	Interna-Não programada-Meio ambiente-Descarga Atmosférica	34500	44	8616	513,87
607 2	10	2021	14954	36	346	KR121637 91	202110180463	1	3	25/10/2021 18:03	26/10/2021 01:58	Interna-Não programada-Meio ambiente-Vento	34500	35	3392	276,95
607 2	10	2021	14939	32	47	ET120000 04	202110180465	1	3	25/10/2021 17:37	25/10/2021 21:33	Interna-Não programada-Meio ambiente-Descarga Atmosférica	34500	9	13683	35,26
607 2	10	2021	14858	4	373	LA120963 25	202110180466	1	3	25/10/2021 17:30	26/10/2021 04:24	Interna-Não programada-Meio ambiente-Descarga Atmosférica	13800	25	68381	272,13

607 2	10	2021	14961	32	325	PI212525 44	202110180473	1	3	25/10/2021 18:06	26/10/2021 11:14	Interna-Não programada-Meio ambiente-Descarga Atmosférica	220	2	40300	34,25
607 2	10	2021	14951	1	137	MJ121838 73	202110180483	1	3	25/10/2021 18:08	28/10/2021 00:01	Interna-Não programada-Meio ambiente-Vento	13800	59	15005	3178, 31
607 2	10	2021	14943	31	197	TI1229675 2	202110180487	1	3	25/10/2021 18:09	26/10/2021 14:34	Interna-Não programada-Meio ambiente-Descarga Atmosférica	34500	2	14207	40,82
607 2	10	2021	14984	2	176	10018483 460	202110180488	1	3	25/10/2021 18:09	25/10/2021 21:40	Interna-Não programada-Meio ambiente-Vento	220	1	42262	3,51
607 2	10	2021	16488	1	61	GN11000 972	202110180490	1	3	25/10/2021 18:09	25/10/2021 21:25	Interna-Não programada-Meio ambiente-Vento	220	84	38822	273,3 5
607 2	10	2021	14859	1	168	SN121331 53	202110180494	1	3	25/10/2021 16:37	26/10/2021 00:03	Interna-Não programada-Meio ambiente-Vento	13800	9	25907	66,85
607 2	10	2021	14943	3	197	IH212406 58	202110180522	1	3	25/10/2021 18:13	25/10/2021 23:42	Interna-Não programada-Meio ambiente-Vento	220	1	14207	5,47
607 2	10	2021	14951	1	137	PB123772 11	202110180523	1	3	25/10/2021 17:24	26/10/2021 11:39	Interna-Não programada-Meio ambiente-Descarga Atmosférica	13800	13	15005	237,2 0
607 2	10	2021	15750	2	45	CX122844 17	202110180524	1	3	25/10/2021 14:27	25/10/2021 19:42	Interna-Não programada-Meio ambiente-Vento	13800	335	6310	1758, 28
607 2	10	2021	14961	32	325	PI213595 28	202110180533	1	3	25/10/2021 18:15	25/10/2021 20:37	Interna-Não programada-Meio ambiente-Vento	220	1	40300	2,36
607 2	10	2021	14866	1	12	AR120192 52	202110180535	1	3	25/10/2021 15:28	25/10/2021 22:19	Interna-Não programada-Meio ambiente-Vento	13800	9	2463	61,51
607 2	10	2021	14860	3	198	AX112852 69	202110180539	1	3	25/10/2021 18:15	25/10/2021 23:24	Interna-Não programada-Meio ambiente-Vento	220	12	25917	61,61
607 2	10	2021	14940	2	541	SN123936 80	202110180541	1	3	25/10/2021 18:16	26/10/2021 15:49	Interna-Não programada-Meio ambiente-Descarga Atmosférica	13800	6	95622	129,2 7
607 2	10	2021	14978	31	216	TL211497 63	202110180543	1	3	25/10/2021 18:16	26/10/2021 10:13	Interna-Não programada-Meio ambiente-Descarga Atmosférica	220	1	8616	15,94
607 2	10	2021	15750	1	45	CX211813 25	202110180545	1	3	25/10/2021 18:17	27/10/2021 12:12	Interna-Não programada-Meio ambiente-Descarga Atmosférica	220	1	6310	41,91
607 2	10	2021	14907	2	58	10153240	202110180559	1	3	25/10/2021 18:19	26/10/2021 11:22	Interna-Não programada-Meio ambiente-Vento	220	1	44418	17,04
607 2	10	2021	14951	1	137	PB123829 21	202110180560	1	3	25/10/2021 18:14	25/10/2021 22:01	Interna-Não programada-Meio ambiente-Vento	13800	54	15005	203,8 4
607 2	10	2021	14989	1	80	10014238 975	202110180562	1	3	25/10/2021 18:19	26/10/2021 02:00	Interna-Não programada-Meio ambiente-Vento	220	1	23781	7,68
607 2	10	2021	14860	2	168	SN213050 94	202110180563	1	3	25/10/2021 18:19	26/10/2021 17:36	Interna-Não programada-Meio ambiente-Vento	220	2	25917	46,54
607 2	10	2021	15749	35	173	SG122374 14	202110180573	1	3	25/10/2021 18:14	25/10/2021 23:28	Interna-Não programada-Meio ambiente-Vento	220	1	14603	5,22
607 2	10	2021	14962	2	151	21005308 2	202110180574	1	3	25/10/2021 18:21	25/10/2021 23:28	Interna-Não programada-Meio ambiente-Vento	220	1	14960	5,11
607 2	10	2021	14989	2	80	IN320124 08	202110180575	1	3	25/10/2021 16:23	25/10/2021 20:05	Interna-Não programada-Meio ambiente-Vento	13800	11	23781	40,65
607 2	10	2021	15727	1	322	7342330	202110180590	1	3	25/10/2021 18:20	25/10/2021 22:29	Interna-Não programada-Meio ambiente-Descarga Atmosférica	13800	6	12761	24,87
607 2	10	2021	14951	1	137	PB120000 08	202110180599	1	3	25/10/2021 17:36	25/10/2021 23:30	Interna-Não programada-Meio ambiente-Vento	13800	44	15005	259,0 9
607 2	10	2021	14931	4	98	IT1100011 5	202110180611	1	3	25/10/2021 18:01	25/10/2021 20:05	Interna-Não programada-Meio ambiente-Descarga Atmosférica	220	149	19248	306,3 6
607 2	10	2021	14943	3	197	IH211324 40	202110180612	1	3	25/10/2021 18:27	26/10/2021 02:29	Interna-Não programada-Meio ambiente-Vento	220	1	14207	8,03
607 2	10	2021	14860	2	168	SN120879 45	202110180618	1	3	25/10/2021 18:21	26/10/2021 03:15	Interna-Não programada-Meio ambiente-Vento	13800	5	25917	44,49
607 2	10	2021	14890	5	34	19901908 23	202110180625	1	3	25/10/2021 18:28	25/10/2021 19:39	Interna-Não programada-Meio ambiente-Vento	220	1	46335	1,17
607 2	10	2021	14863	3	580	20347303	202110180629	1	3	25/10/2021 18:29	26/10/2021 00:26	Interna-Não programada-Meio ambiente-Vento	220	1	91449	5,95



607 2	10	2021	15734	36	347	LZ104109 43	202110180640	1	3	25/10/2021 18:21	25/10/2021 21:55	Interna-Não programada-Meio ambiente-Vento	34500	72	2494	255,9 4
607 2	10	2021	15734	36	347	KR104083 27	202110180640	1	3	25/10/2021 18:24	26/10/2021 00:33	Interna-Não programada-Meio ambiente-Vento	34500	78	2494	479,9 6
607 2	10	2021	15734	36	347	KR104083 27	202110180640	1	3	25/10/2021 18:24	26/10/2021 02:24	Interna-Não programada-Meio ambiente-Vento	34500	7	2494	55,98
607 2	10	2021	15734	36	347	KR104083 27	202110180640	1	3	25/10/2021 18:24	26/10/2021 22:15	Interna-Não programada-Meio ambiente-Vento	34500	31	2494	863,1 3
607 2	10	2021	15734	36	347	LZ123305 94	202110180640	1	3	25/10/2021 18:24	26/10/2021 23:54	Interna-Não programada-Meio ambiente-Vento	34500	16	2494	472,0 6
607 2	10	2021	15734	36	347	LZ122196 62	202110180640	1	3	25/10/2021 18:24	27/10/2021 08:56	Interna-Não programada-Meio ambiente-Vento	34500	11	2494	423,8 4
607 2	10	2021	15734	36	347	LZ122617 67	202110180640	1	3	25/10/2021 18:24	27/10/2021 09:51	Interna-Não programada-Meio ambiente-Vento	34500	13	2494	512,9 0
607 2	10	2021	15734	1	186	KR104142 77	202110180640	1	3	26/10/2021 02:59	26/10/2021 03:03	Interna-Não programada-Meio ambiente-Vento	34500	741	2494	51,25
607 2	10	2021	15734	36	347	KR104142 77	202110180640	1	3	26/10/2021 02:59	26/10/2021 03:03	Interna-Não programada-Meio ambiente-Vento	34500	133	2494	9,20
607 2	10	2021	15734	36	347	LZ104109 43	202110180640	1	3	26/10/2021 08:05	26/10/2021 12:42	Interna-Não programada-Meio ambiente-Vento	34500	85	2494	392,6 1
607 2	10	2021	14940	1	6	LZ211649 78	202110180644	1	3	25/10/2021 18:31	26/10/2021 07:49	Interna-Não programada-Meio ambiente-Descarga Atmosférica	220	1	95622	13,29
607 2	10	2021	15738	2	62	10020623 672	202110180651	1	3	25/10/2021 18:32	26/10/2021 02:47	Interna-Não programada-Meio ambiente-Vento	220	1	38310	8,24
607 2	10	2021	14978	33	216	NQ211141 684	202110180663	1	3	25/10/2021 18:34	26/10/2021 11:22	Interna-Não programada-Meio ambiente-Descarga Atmosférica	220	1	8616	16,79
607 2	10	2021	14951	31	137	PB122755 14	202110180672	1	3	25/10/2021 16:58	26/10/2021 02:07	Interna-Não programada-Meio ambiente-Vento	34500	25	15005	228,5 0
607 2	10	2021	14987	3	236	SV213705 41	202110180685	1	3	25/10/2021 18:37	26/10/2021 01:06	Interna-Não programada-Meio ambiente-Descarga Atmosférica	220	1	17278	6,47
607 2	10	2021	14978	31	216	TL120964 82	202110180689	1	3	25/10/2021 16:55	26/10/2021 05:32	Interna-Não programada-Meio ambiente-Descarga Atmosférica	34500	32	8616	403,4 8
607 2	10	2021	15748	1	188	OZ120624 11RE	202110180690	1	3	25/10/2021 18:01	25/10/2021 23:11	Interna-Não programada-Meio ambiente-Descarga Atmosférica	13800	48	11644	247,3 2
607 2	10	2021	15747	4	148	PR210000 81	202110180693	1	3	25/10/2021 18:39	25/10/2021 19:43	Interna-Não programada-Meio ambiente-Descarga Atmosférica	220	1	14576	1,07
607 2	10	2021	14905	1	362	BA123622 44LD	202110180694	1	3	25/10/2021 18:31	26/10/2021 09:47	Interna-Não programada-Meio ambiente-Descarga Atmosférica	13800	6	5384	91,60
607 2	10	2021	14860	2	168	SN122148 72	202110180701	1	3	25/10/2021 18:08	25/10/2021 19:44	Interna-Não programada-Meio ambiente-Vento	13800	199	25917	315,3 0
607 2	10	2021	14973	1	133	NM21101 890	202110180703	1	3	25/10/2021 18:40	26/10/2021 08:57	Interna-Não programada-Meio ambiente-Vento	220	1	11878	14,28
607 2	10	2021	15749	35	173	CX123226 01	202110180711	1	3	25/10/2021 16:43	26/10/2021 13:56	Interna-Não programada-Meio ambiente-Descarga Atmosférica	34500	3	14603	63,65
607 2	10	2021	14985	31	180	NQ11262 916	202110180716	1	3	25/10/2021 17:42	26/10/2021 00:57	Interna-Não programada-Meio ambiente-Descarga Atmosférica	220	16	23835	115,8 6
607 2	10	2021	14906	3	56	10026037 341	202110180719	1	3	25/10/2021 18:42	26/10/2021 16:11	Interna-Não programada-Meio ambiente-Vento	220	1	31119	21,48
607 2	10	2021	14858	4	373	LA121497 57	202110180721	1	3	25/10/2021 16:54	26/10/2021 00:45	Interna-Não programada-Meio ambiente-Descarga Atmosférica	13800	102	68381	800,8 7
607 2	10	2021	14858	4	373	LA121497 57	202110180721	1	3	25/10/2021 16:54	26/10/2021 01:15	Interna-Não programada-Meio ambiente-Descarga Atmosférica	13800	98	68381	817,2 9
607 2	10	2021	16480	8	386	NJ112771 54	202110180722	1	3	25/10/2021 18:37	25/10/2021 23:53	Interna-Não programada-Meio ambiente-Árvore ou Vegetação	220	22	32548	115,6 9
607 2	10	2021	14859	1	168	SN121836 11	202110180725	1	3	25/10/2021 18:43	25/10/2021 23:23	Interna-Não programada-Meio ambiente-Vento	13800	5	25907	23,33
607 2	10	2021	14985	31	180	NQ12397 519	202110180728	1	3	25/10/2021 13:53	25/10/2021 23:24	Interna-Não programada-Meio ambiente-Descarga Atmosférica	34500	2	23835	19,03

607 2	10	2021	14906	2	56	GE110548 02	202110180730	1	3	25/10/2021 18:32	25/10/2021 22:37	Interna-Não programada-Meio ambiente-Descarga Atmosférica	220	155	31119	632,6 2
607 2	10	2021	14943	31	197	CJ123082 72	202110180736	1	3	25/10/2021 18:44	25/10/2021 20:06	Interna-Não programada-Meio ambiente-Descarga Atmosférica	34500	11	14207	14,88
607 2	10	2021	14961	32	325	PI1214009 51	202110180738	1	3	25/10/2021 18:45	25/10/2021 23:10	Interna-Não programada-Meio ambiente-Vento	220	2	40300	8,82
607 2	10	2021	14977	1	539	PV123824 78	202110180741	1	3	25/10/2021 18:45	25/10/2021 21:58	Interna-Não programada-Meio ambiente-Vento	13800	8	6251	25,66
607 2	10	2021	14894	2	40	CB112151 64	202110180745	1	3	25/10/2021 18:39	26/10/2021 04:19	Interna-Não programada-Meio ambiente-Descarga Atmosférica	220	157	18031	1516, 58
607 2	10	2021	14869	2	14	AK121833 69	202110180746	1	3	25/10/2021 13:15	26/10/2021 00:34	Interna-Não programada-Meio ambiente-Vento	13800	13	4619	146,9 8
607 2	10	2021	14906	1	56	10023300 548	202110180791	1	3	25/10/2021 18:51	26/10/2021 16:55	Interna-Não programada-Meio ambiente-Vento	220	1	31119	22,06
607 2	10	2021	15733	32	347	KR213664 47	202110180793	1	3	25/10/2021 18:51	26/10/2021 17:18	Interna-Não programada-Meio ambiente-Vento	220	1	17318	22,44
607 2	10	2021	15751	13	59	GN11002 204	202110180803	1	3	25/10/2021 18:22	25/10/2021 21:28	Interna-Não programada-Meio ambiente-Descarga Atmosférica	220	94	20682	290,2 5
607 2	10	2021	15732	32	36	LB111050 43	202110180804	1	3	25/10/2021 18:53	26/10/2021 03:00	Interna-Não programada-Meio ambiente-Descarga Atmosférica	220	25	15382	202,8 8
607 2	10	2021	14988	32	181	VI121638 12	202110180809	1	3	25/10/2021 18:53	26/10/2021 08:39	Interna-Não programada-Meio ambiente-Vento	220	2	4248	27,51
607 2	10	2021	14943	3	197	IH123922 86	202110180810	1	3	25/10/2021 18:53	26/10/2021 03:47	Interna-Não programada-Meio ambiente-Vento	13800	47	14207	417,5 4
607 2	10	2021	14930	1	374	61002235 0	202110180817	1	3	25/10/2021 18:54	25/10/2021 20:23	Interna-Não programada-Meio ambiente-Vento	220	1	53161	1,47
607 2	10	2021	15732	32	36	LB213119 54	202110180824	1	3	25/10/2021 18:56	26/10/2021 03:30	Interna-Não programada-Meio ambiente-Vento	220	1	15382	8,56
607 2	10	2021	14980	1	171	83000280 7	202110180826	1	3	25/10/2021 18:56	26/10/2021 10:25	Interna-Não programada-Meio ambiente-Vento	220	1	13656	15,47
607 2	10	2021	14936	4	237	10002213 310	202110180831	1	3	25/10/2021 18:57	26/10/2021 01:54	Interna-Não programada-Meio ambiente-Vento	220	1	39286	6,95
607 2	10	2021	15733	1	43	IP121655 27	202110180849	1	3	25/10/2021 18:59	25/10/2021 21:04	Interna-Não programada-Meio ambiente-Vento	13800	18	17318	37,26
607 2	10	2021	14862	5	5	21102340	202110180854	1	3	25/10/2021 19:00	26/10/2021 00:40	Interna-Não programada-Meio ambiente-Vento	220	1	23704	5,66
607 2	10	2021	14906	2	56	GE120000 47	202110180856	1	3	25/10/2021 18:19	25/10/2021 20:16	Interna-Não programada-Meio ambiente-Descarga Atmosférica	13800	334	31119	650,9 3
607 2	10	2021	15743	1	26	BG210000 35	202110180863	1	3	25/10/2021 19:01	25/10/2021 23:01	Interna-Não programada-Meio ambiente-Vento	220	1	1525	3,99
607 2	10	2021	14861	1	345	42002289 2	202110180885	1	3	25/10/2021 19:05	26/10/2021 07:45	Interna-Não programada-Meio ambiente-Vento	220	1	4949	12,66
607 2	10	2021	14961	1	190	29600706 47	202110180886	1	3	25/10/2021 19:05	25/10/2021 22:50	Interna-Não programada-Meio ambiente-Vento	220	1	40300	3,75
607 2	10	2021	15748	1	188	PR121598 65	202110180890	1	3	25/10/2021 19:06	26/10/2021 07:56	Interna-Não programada-Meio ambiente-Descarga Atmosférica	13800	5	11644	64,19
607 2	10	2021	14873	2	18	BA120645 37	202110180917	1	3	25/10/2021 16:55	26/10/2021 08:11	Interna-Não programada-Meio ambiente-Descarga Atmosférica	13800	8	6164	122,0 4
607 2	10	2021	14883	3	32	CN104092 62	202110180925	1	3	25/10/2021 19:10	25/10/2021 22:06	Interna-Não programada-Meio ambiente-Vento	13800	1170	19497	3426, 80
607 2	10	2021	14883	3	32	CN121397 18LD	202110180925	1	3	25/10/2021 19:10	26/10/2021 06:47	Interna-Não programada-Meio ambiente-Vento	13800	84	19497	975,4 0
607 2	10	2021	14883	3	32	CN121533 84	202110180925	1	3	25/10/2021 19:10	26/10/2021 07:01	Interna-Não programada-Meio ambiente-Vento	13800	207	19497	2451, 28
607 2	10	2021	14883	3	32	CN122000 59LD	202110180925	1	3	25/10/2021 19:10	26/10/2021 09:06	Interna-Não programada-Meio ambiente-Vento	13800	73	19497	1016, 28
607 2	10	2021	14883	3	32	CN122000 60RE	202110180925	1	3	25/10/2021 19:10	26/10/2021 09:19	Interna-Não programada-Meio ambiente-Vento	13800	16	19497	226,4 0

607 2	10	2021	14883	3	32	CN104092 62	202110180925	1	3	25/10/2021 19:10	26/10/2021 09:38	Interna-Não programada-Meio ambiente-Vento	13800	23	19497	332,7 8
607 2	10	2021	14883	3	32	CN104092 62	202110180925	1	3	25/10/2021 19:10	26/10/2021 10:30	Interna-Não programada-Meio ambiente-Vento	13800	6	19497	91,95
607 2	10	2021	14883	3	32	CN104092 62	202110180925	1	3	25/10/2021 19:10	26/10/2021 11:15	Interna-Não programada-Meio ambiente-Vento	220	1	19497	16,07
607 2	10	2021	14883	3	32	CN122138 72LD	202110180925	1	3	25/10/2021 19:10	26/10/2021 11:59	Interna-Não programada-Meio ambiente-Vento	13800	14	19497	235,4 0
607 2	10	2021	14883	3	32	CN120000 57	202110180925	1	3	25/10/2021 19:10	26/10/2021 12:12	Interna-Não programada-Meio ambiente-Vento	13800	42	19497	715,0 9
607 2	10	2021	14883	3	32	CN104092 62	202110180925	1	3	25/10/2021 19:10	26/10/2021 12:20	Interna-Não programada-Meio ambiente-Vento	13800	42	19497	720,5 2
607 2	10	2021	14883	3	32	CN104092 62	202110180925	1	3	25/10/2021 22:12	25/10/2021 22:38	Interna-Não programada-Meio ambiente-Vento	13800	1019	19497	438,7 4
607 2	10	2021	14883	3	32	CN110603 45	202110180925	1	3	25/10/2021 22:12	26/10/2021 07:13	Interna-Não programada-Meio ambiente-Vento	13800	82	19497	739,5 0
607 2	10	2021	14883	3	32	CN110566 27	202110180925	1	3	25/10/2021 22:12	26/10/2021 07:16	Interna-Não programada-Meio ambiente-Vento	13800	69	19497	625,5 0
607 2	10	2021	14883	3	32	CN120516 66	202110180925	1	3	25/10/2021 22:43	26/10/2021 06:45	Interna-Não programada-Meio ambiente-Vento	13800	994	19497	7981, 27
607 2	10	2021	14883	3	32	CN110310 67	202110180925	1	3	25/10/2021 22:43	26/10/2021 06:59	Interna-Não programada-Meio ambiente-Vento	13800	25	19497	206,5 2
607 2	10	2021	14883	3	32	CN104092 62	202110180925	1	3	26/10/2021 09:54	26/10/2021 09:59	Interna-Não programada-Meio ambiente-Vento	13800	1573	19497	122,3 4
607 2	10	2021	14860	2	198	AX210664 87	202110180927	1	3	25/10/2021 19:12	26/10/2021 12:06	Interna-Não programada-Meio ambiente-Vento	220	1	25917	16,90
607 2	10	2021	14943	1	197	IH110269 73	202110180928	1	3	25/10/2021 19:09	25/10/2021 23:14	Interna-Não programada-Meio ambiente-Árvore ou Vegetação	220	78	14207	317,9 6
607 2	10	2021	14940	2	38	26800084 50	202110180932	1	3	25/10/2021 19:13	26/10/2021 02:24	Interna-Não programada-Meio ambiente-Vento	220	1	95622	7,18
607 2	10	2021	15733	33	347	KR213087 77	202110180934	1	3	25/10/2021 19:13	26/10/2021 14:30	Interna-Não programada-Meio ambiente-Vento	220	1	17318	19,27
607 2	10	2021	14920	2	334	NV212449 60	202110180943	1	3	25/10/2021 19:15	26/10/2021 02:56	Interna-Não programada-Meio ambiente-Vento	220	1	14420	7,68
607 2	10	2021	14978	32	216	BF211401 19	202110180946	1	3	25/10/2021 19:15	26/10/2021 07:57	Interna-Não programada-Meio ambiente-Vento	220	1	8616	12,69
607 2	10	2021	15734	35	347	KR123895 76	202110180954	1	3	25/10/2021 19:16	25/10/2021 21:20	Interna-Não programada-Meio ambiente-Descarga Atmosférica	34500	41	2494	84,63
607 2	10	2021	14905	33	56	GE211198 45	202110180956	1	3	25/10/2021 19:16	26/10/2021 13:07	Interna-Não programada-Meio ambiente-Descarga Atmosférica	220	1	5384	17,84
607 2	10	2021	14939	1	207	SE123529 24	202110180960	1	3	25/10/2021 15:49	26/10/2021 03:05	Interna-Não programada-Meio ambiente-Descarga Atmosférica	13800	8	13683	90,10
607 2	10	2021	15746	32	563	NAAA213 21633	202110180962	1	3	25/10/2021 19:17	26/10/2021 14:08	Interna-Não programada-Meio ambiente-Vento	220	1	10061	18,84
607 2	10	2021	14971	4	421	LZ211202 94	202110180965	1	3	25/10/2021 19:17	26/10/2021 12:39	Interna-Não programada-Meio ambiente-Vento	220	3	52255	52,05
607 2	10	2021	14859	32	373	LA122456 64	202110180975	1	3	25/10/2021 19:15	26/10/2021 10:11	Interna-Não programada-Meio ambiente-Vento	34500	6	25907	89,60
607 2	10	2021	14859	32	373	LA122456 64	202110180975	1	3	26/10/2021 10:31	26/10/2021 12:15	Interna-Não programada-Meio ambiente-Vento	34500	6	25907	10,48
607 2	10	2021	14906	3	56	GE120000 87	202110180979	1	3	25/10/2021 19:17	26/10/2021 07:26	Interna-Não programada-Meio ambiente-Descarga Atmosférica	13800	7	31119	85,00
607 2	10	2021	14980	1	171	83008211 6	202110180985	1	3	25/10/2021 19:22	26/10/2021 10:28	Interna-Não programada-Meio ambiente-Vento	220	1	13656	15,09
607 2	10	2021	14940	1	135	10020523 546	202110180990	1	3	25/10/2021 19:22	26/10/2021 01:14	Interna-Não programada-Meio ambiente-Vento	220	1	95622	5,86
607 2	10	2021	14898	2	125	IY2125923 3	202110181003	1	3	25/10/2021 19:24	25/10/2021 22:33	Interna-Não programada-Meio ambiente-Vento	220	2	12434	6,30

607 2	10	2021	14930	1	374	61002593 4	202110181011	1	3	25/10/2021 19:26	26/10/2021 02:02	Interna-Não programada-Meio ambiente-Vento	220	1	53161	6,60
607 2	10	2021	16493	1	338	GP120000 40	202110181012	1	3	25/10/2021 18:28	25/10/2021 22:07	Interna-Não programada-Meio ambiente-Vento	13800	8	16165	29,13
607 2	10	2021	14985	31	180	NQ12238 457	202110181020	1	3	25/10/2021 19:27	25/10/2021 23:47	Interna-Não programada-Meio ambiente-Descarga Atmosférica	34500	9	23835	38,90
607 2	10	2021	14951	1	137	MJ180719 60FS	202110181032	1	3	25/10/2021 17:08	25/10/2021 22:52	Interna-Não programada-Meio ambiente-Descarga Atmosférica	13800	166	15005	950,5 8
607 2	10	2021	14940	32	109	LZ120860 04	202110181035	1	3	25/10/2021 19:29	26/10/2021 10:54	Interna-Não programada-Meio ambiente-Vento	34500	2	95622	30,80
607 2	10	2021	14961	32	325	PI110963 01	202110181040	1	3	25/10/2021 19:30	26/10/2021 11:03	Interna-Não programada-Meio ambiente-Vento	220	33	40300	512,6 6
607 2	10	2021	14985	31	180	NQ12280 978	202110181045	1	3	25/10/2021 17:42	26/10/2021 00:23	Interna-Não programada-Meio ambiente-Descarga Atmosférica	34500	67	23835	447,1 7
607 2	10	2021	15732	1	390	SW16414 811	202110181049	1	3	25/10/2021 19:32	25/10/2021 21:12	Interna-Não programada-Meio ambiente-Vento	13800	433	15382	721,3 1
607 2	10	2021	14885	10	61	10021454 408	202110181052	1	3	25/10/2021 19:33	26/10/2021 10:24	Interna-Não programada-Meio ambiente-Vento	220	1	34124	14,85
607 2	10	2021	14922	2	83	IP210832 80	202110181070	1	3	25/10/2021 19:34	25/10/2021 21:44	Interna-Não programada-Meio ambiente-Descarga Atmosférica	220	1	10551	2,16
607 2	10	2021	14858	5	373	10015046 930	202110181072	1	3	25/10/2021 19:35	26/10/2021 13:18	Interna-Não programada-Meio ambiente-Vento	220	1	68381	17,72
607 2	10	2021	16489	4	32	76035544 7	202110181081	1	3	25/10/2021 19:36	25/10/2021 20:58	Interna-Não programada-Meio ambiente-Vento	220	1	9986	1,37
607 2	10	2021	14963	2	414	PO212538 80	202110181086	1	3	25/10/2021 19:36	26/10/2021 10:19	Interna-Não programada-Meio ambiente-Descarga Atmosférica	220	1	27095	14,71
607 2	10	2021	14940	1	6	LZ120003 83	202110181094	1	3	25/10/2021 19:34	25/10/2021 20:50	Interna-Não programada-Meio ambiente-Vento	13800	788	95622	989,8 2
607 2	10	2021	14873	1	18	BA121562 30	202110181095	1	3	25/10/2021 19:37	26/10/2021 18:38	Interna-Não programada-Meio ambiente-Vento	13800	9	6164	207,0 2
607 2	10	2021	14860	2	168	SN124049 05	202110181100	1	3	25/10/2021 18:04	25/10/2021 23:33	Interna-Não programada-Meio ambiente-Vento	13800	352	25917	1929, 84
607 2	10	2021	14863	6	5	AN112890 06	202110181107	1	3	25/10/2021 19:39	26/10/2021 04:23	Interna-Não programada-Meio ambiente-Vento	220	9	91449	78,48
607 2	10	2021	14890	5	34	CT112315 74	202110181117	1	3	25/10/2021 19:24	25/10/2021 22:05	Interna-Não programada-Meio ambiente-Descarga Atmosférica	220	55	46335	147,2 2
607 2	10	2021	14906	2	56	GE112734 02	202110181123	1	3	25/10/2021 19:11	25/10/2021 21:23	Interna-Não programada-Meio ambiente-Descarga Atmosférica	220	106	31119	232,9 9
607 2	10	2021	14988	32	181	VI123525 41	202110181125	1	3	25/10/2021 19:42	26/10/2021 07:19	Interna-Não programada-Meio ambiente-Vento	34500	4	4248	46,45
607 2	10	2021	15748	31	584	IP212030 19	202110181126	1	3	25/10/2021 19:42	26/10/2021 00:12	Interna-Não programada-Meio ambiente-Descarga Atmosférica	220	1	11644	4,50
607 2	10	2021	16479	3	386	LZ110909 55	202110181129	1	3	25/10/2021 19:42	26/10/2021 09:55	Interna-Não programada-Meio ambiente-Vento	220	4	50558	56,83
607 2	10	2021	14860	1	198	CB123531 51RE	202110181140	1	3	25/10/2021 19:43	26/10/2021 12:16	Interna-Não programada-Meio ambiente-Descarga Atmosférica	13800	60	25917	992,3 5
607 2	10	2021	14873	2	18	BA110550 45	202110181147	1	3	25/10/2021 14:54	25/10/2021 23:48	Interna-Não programada-Meio ambiente-Vento	220	172	6164	1529, 84
607 2	10	2021	15747	5	148	PR212160 81	202110181149	1	3	25/10/2021 19:44	26/10/2021 03:26	Interna-Não programada-Meio ambiente-Descarga Atmosférica	220	1	14576	7,69
607 2	10	2021	14971	4	421	12007199 0	202110181152	1	3	25/10/2021 19:45	25/10/2021 22:37	Interna-Não programada-Meio ambiente-Vento	220	1	52255	2,86
607 2	10	2021	14908	7	58	10910608	202110181173	1	3	25/10/2021 19:47	26/10/2021 11:35	Interna-Não programada-Meio ambiente-Vento	220	1	44049	15,80
607 2	10	2021	14905	1	184	GE121851 95	202110181176	1	3	25/10/2021 19:47	26/10/2021 10:50	Interna-Não programada-Meio ambiente-Vento	13800	30	5384	451,2 7
607 2	10	2021	14942	12	233	39009568 0	202110181180	1	3	25/10/2021 19:47	26/10/2021 09:51	Interna-Não programada-Meio ambiente-Vento	220	1	51304	14,05

607 2	10	2021	14864	6	344	AP120002 61	202110181188	1	3	25/10/2021 19:24	25/10/2021 20:59	Interna-Não programada-Meio ambiente-Vento	13800	440	32182	692,8 8
607 2	10	2021	14905	31	184	6751388	202110181200	1	3	25/10/2021 19:50	26/10/2021 15:08	Interna-Não programada-Meio ambiente-Descarga Atmosférica	220	1	5384	19,29
607 2	10	2021	14963	33	152	FO123919 29	202110181207	1	3	25/10/2021 17:32	26/10/2021 04:19	Interna-Não programada-Meio ambiente-Descarga Atmosférica	34500	11	27095	118,5 5
607 2	10	2021	14965	1	57	AP113092 02	202110181213	1	3	25/10/2021 19:12	26/10/2021 10:47	Interna-Não programada-Meio ambiente-Vento	13800	43	51287	670,3 8
607 2	10	2021	14965	1	57	AP122942 85	202110181213	1	3	25/10/2021 22:08	26/10/2021 04:45	Interna-Não programada-Meio ambiente-Vento	13800	52	51287	343,8 5
607 2	10	2021	15734	2	394	KR104066 71	202110181226	1	3	25/10/2021 19:53	25/10/2021 22:50	Interna-Não programada-Meio ambiente-Vento	13800	5	2494	14,72
607 2	10	2021	15734	2	394	KR104066 71	202110181226	1	3	25/10/2021 19:53	25/10/2021 23:47	Interna-Não programada-Meio ambiente-Vento	13800	3	2494	11,67
607 2	10	2021	15734	2	394	KR121715 56LD	202110181226	1	3	25/10/2021 19:53	26/10/2021 00:47	Interna-Não programada-Meio ambiente-Vento	13800	158	2494	774,5 5
607 2	10	2021	15734	2	394	KR104066 71	202110181226	1	3	25/10/2021 19:53	26/10/2021 09:53	Interna-Não programada-Meio ambiente-Vento	220	1	2494	14,00
607 2	10	2021	15734	2	394	KR104066 71	202110181226	1	3	25/10/2021 19:53	26/10/2021 13:46	Interna-Não programada-Meio ambiente-Vento	13800	35	2494	625,6 1
607 2	10	2021	15734	2	394	KR122149 82	202110181226	1	3	25/10/2021 19:53	26/10/2021 14:13	Interna-Não programada-Meio ambiente-Vento	13800	6	2494	109,9 8
607 2	10	2021	15734	2	394	KR123519 59	202110181226	1	3	25/10/2021 19:53	26/10/2021 14:38	Interna-Não programada-Meio ambiente-Vento	13800	35	2494	656,2 3
607 2	10	2021	15734	2	394	KR123364 15	202110181226	1	3	25/10/2021 19:53	26/10/2021 15:13	Interna-Não programada-Meio ambiente-Vento	13800	19	2494	367,3 6
607 2	10	2021	15734	2	394	KR104066 71	202110181226	1	3	26/10/2021 09:36	26/10/2021 09:53	Interna-Não programada-Meio ambiente-Vento	13800	166	2494	46,57
607 2	10	2021	14978	33	216	TL122056 38	202110181228	1	3	25/10/2021 19:14	26/10/2021 14:14	Interna-Não programada-Meio ambiente-Descarga Atmosférica	34500	14	8616	265,8 3
607 2	10	2021	14859	1	454	LA121638 54	202110181247	1	3	25/10/2021 19:57	26/10/2021 11:56	Interna-Não programada-Meio ambiente-Descarga Atmosférica	13800	15	25907	239,6 0
607 2	10	2021	14987	2	360	OZ211334 90	202110181250	1	3	25/10/2021 19:58	26/10/2021 02:28	Interna-Não programada-Meio ambiente-Descarga Atmosférica	220	1	17278	6,50
607 2	10	2021	14860	1	198	CB122956 57	202110181263	1	3	25/10/2021 19:32	26/10/2021 10:55	Interna-Não programada-Meio ambiente-Descarga Atmosférica	13800	21	25917	322,9 1
607 2	10	2021	14982	6	489	CN111051 57	202110181265	1	3	25/10/2021 18:11	25/10/2021 21:20	Interna-Não programada-Meio ambiente-Vento	220	86	35495	270,8 5
607 2	10	2021	14947	4	132	NR111338 64	202110181266	1	3	25/10/2021 19:17	25/10/2021 23:52	Interna-Não programada-Meio ambiente-Vento	220	235	13506	1074, 47
607 2	10	2021	14951	1	137	MJ121656 57	202110181268	1	3	25/10/2021 18:33	26/10/2021 00:38	Interna-Não programada-Meio ambiente-Descarga Atmosférica	13800	31	15005	188,5 0
607 2	10	2021	14951	1	7	PB123830 00	202110181272	1	3	25/10/2021 20:01	27/10/2021 10:54	Interna-Não programada-Meio ambiente-Descarga Atmosférica	13800	2	15005	77,77
607 2	10	2021	16474	13	61	GN11001 163	202110181283	1	3	25/10/2021 19:57	25/10/2021 21:14	Interna-Não programada-Meio ambiente-Vento	220	114	17724	146,2 1
607 2	10	2021	14894	1	324	AX120001 54	202110181288	1	3	25/10/2021 19:36	26/10/2021 01:25	Interna-Não programada-Meio ambiente-Vento	13800	25	18031	145,2 0
607 2	10	2021	14949	1	136	PO212547 88	202110181292	1	3	25/10/2021 20:03	26/10/2021 08:58	Interna-Não programada-Meio ambiente-Vento	220	1	1825	12,91
607 2	10	2021	14887	32	225	CM12270 743	202110181293	1	3	25/10/2021 19:16	25/10/2021 23:31	Interna-Não programada-Meio ambiente-Descarga Atmosférica	34500	39	3376	165,4 8
607 2	10	2021	15733	33	347	KR112874 21	202110181305	1	3	25/10/2021 20:05	26/10/2021 13:15	Interna-Não programada-Meio ambiente-Descarga Atmosférica	220	5	17318	85,83
607 2	10	2021	14922	30	83	IP122758 11	202110181308	1	3	25/10/2021 18:58	25/10/2021 22:03	Interna-Não programada-Meio ambiente-Descarga Atmosférica	34500	90	10551	277,1 8
607 2	10	2021	14890	4	34	19901654 88	202110181318	1	3	25/10/2021 20:07	25/10/2021 22:24	Interna-Não programada-Meio ambiente-Vento	220	1	46335	2,28

607 2	10	2021	14980	2	171	SM21000 032	202110181320	1	3	25/10/2021 20:07	26/10/2021 14:51	Interna-Não programada-Meio ambiente-Vento	220	1	13656	18,72
607 2	10	2021	14859	1	168	SN120535 52	202110181328	1	3	25/10/2021 18:22	26/10/2021 01:12	Interna-Não programada-Meio ambiente-Vento	13800	28	25907	190,8 7
607 2	10	2021	14905	32	56	GE122150 56	202110181330	1	3	25/10/2021 16:26	25/10/2021 22:15	Interna-Não programada-Meio ambiente-Descarga Atmosférica	34500	6	5384	34,88
607 2	10	2021	15728	1	397	BV110586 57	202110181340	1	3	25/10/2021 20:11	26/10/2021 11:20	Interna-Não programada-Meio ambiente-Vento	220	5	2439	75,69
607 2	10	2021	14859	1	168	SN113485 41	202110181346	1	3	25/10/2021 20:12	26/10/2021 17:29	Interna-Não programada-Meio ambiente-Vento	220	78	25907	1658, 91
607 2	10	2021	14973	33	133	CX123301 37	202110181348	1	3	25/10/2021 18:30	26/10/2021 00:17	Interna-Não programada-Meio ambiente-Vento	34500	32	11878	185,0 0
607 2	10	2021	14940	3	38	26800095 33	202110181360	1	3	25/10/2021 20:17	26/10/2021 03:52	Interna-Não programada-Meio ambiente-Vento	220	1	95622	7,58
607 2	10	2021	14971	8	421	LZ112610 52	202110181363	1	3	25/10/2021 19:27	25/10/2021 22:06	Interna-Não programada-Meio ambiente-Descarga Atmosférica	220	244	52255	642,6 7
607 2	10	2021	14965	3	57	AP111547 92	202110181366	1	3	25/10/2021 20:02	26/10/2021 05:42	Interna-Não programada-Meio ambiente-Vento	220	208	51287	2008, 30
607 2	10	2021	14913	4	73	GT112738 51	202110181374	1	3	25/10/2021 20:16	25/10/2021 23:31	Interna-Não programada-Meio ambiente-Vento	220	38	15758	123,0 8
607 2	10	2021	15748	4	188	OZ212810 82	202110181400	1	3	25/10/2021 20:25	25/10/2021 22:58	Interna-Não programada-Meio ambiente-Descarga Atmosférica	220	1	11644	2,55
607 2	10	2021	14873	2	456	NQ12311 494	202110181402	1	3	25/10/2021 20:20	26/10/2021 02:50	Interna-Não programada-Meio ambiente-Descarga Atmosférica	13800	18	6164	116,7 1
607 2	10	2021	14922	2	83	IP120000 78RE	202110181409	1	3	25/10/2021 20:27	26/10/2021 01:24	Interna-Não programada-Meio ambiente-Vento	13800	73	10551	360,8 2
607 2	10	2021	16493	2	107	LB120000 04	202110181418	1	3	25/10/2021 19:46	25/10/2021 23:47	Interna-Não programada-Meio ambiente-Vento	13800	275	16165	1100, 99
607 2	10	2021	14966	8	57	AP112293 64	202110181423	1	3	25/10/2021 20:29	25/10/2021 21:30	Interna-Não programada-Meio ambiente-Vento	220	99	31278	99,17
607 2	10	2021	14862	1	20	AA120000 08	202110181428	1	3	26/10/2021 10:32	26/10/2021 13:25	Interna-Não programada-Meio ambiente-Árvore ou Vegetação	13800	6	23704	17,38
607 2	10	2021	15748	4	188	OZ212390 34	202110181431	1	3	25/10/2021 20:30	26/10/2021 10:09	Interna-Não programada-Meio ambiente-Vento	220	1	11644	13,64
607 2	10	2021	15741	16	420	AP110046 67	202110181440	1	3	25/10/2021 20:27	26/10/2021 00:47	Interna-Não programada-Meio ambiente-Vento	220	127	77540	549,9 5
607 2	10	2021	14980	2	171	10021068 451	202110181443	1	3	25/10/2021 12:59	26/10/2021 04:45	Interna-Não programada-Meio ambiente-Vento	220	1	13656	15,76
607 2	10	2021	14980	2	171	83001806 2	202110181445	1	3	25/10/2021 17:18	26/10/2021 02:02	Interna-Não programada-Meio ambiente-Vento	220	1	13656	8,72
607 2	10	2021	14977	1	316	SF184306 73TS	202110181446	1	3	25/10/2021 20:32	25/10/2021 23:17	Interna-Não programada-Meio ambiente-Vento	13800	140	6251	383,4 1
607 2	10	2021	14916	31	209	GH122419 28	202110181457	1	3	25/10/2021 19:01	25/10/2021 23:30	Interna-Não programada-Meio ambiente-Descarga Atmosférica	34500	57	18968	254,9 6
607 2	10	2021	14859	1	168	SN211497 55	202110181473	1	3	25/10/2021 20:36	26/10/2021 12:03	Interna-Não programada-Meio ambiente-Descarga Atmosférica	220	1	25907	15,44
607 2	10	2021	15734	35	347	KR211149 16	202110181476	1	3	25/10/2021 20:37	26/10/2021 21:15	Interna-Não programada-Meio ambiente-Vento	220	1	2494	24,63
607 2	10	2021	14937	8	237	GP123828 71	202110181478	1	3	25/10/2021 20:35	26/10/2021 00:23	Interna-Não programada-Meio ambiente-Vento	13800	4	27656	15,19
607 2	10	2021	16493	31	3	SV123197 04	202110181481	1	3	25/10/2021 20:38	26/10/2021 09:25	Interna-Não programada-Meio ambiente-Descarga Atmosférica	34500	5	16165	63,87
607 2	10	2021	16481	2	574	ZN124020 10RE	202110181487	1	3	25/10/2021 18:48	26/10/2021 03:10	Interna-Não programada-Meio ambiente-Descarga Atmosférica	13800	161	5686	1346, 72
607 2	10	2021	14965	2	57	11077864	202110181491	1	3	25/10/2021 20:40	26/10/2021 03:29	Interna-Não programada-Meio ambiente-Vento	220	1	51287	6,81
607 2	10	2021	14966	10	57	GN12000 145	202110181493	1	3	25/10/2021 20:20	25/10/2021 22:43	Interna-Não programada-Meio ambiente-Descarga Atmosférica	13800	313	31278	741,7 2

607 2	10	2021	14977	1	316	PV210277 11	202110181499	1	3	25/10/2021 20:42	25/10/2021 23:34	Interna-Não programada-Meio ambiente-Vento	220	2	6251	5,72
607 2	10	2021	14859	1	168	10003702 543	202110181501	1	3	25/10/2021 20:42	26/10/2021 16:53	Interna-Não programada-Meio ambiente-Vento	220	1	25907	20,18
607 2	10	2021	14940	32	109	LZ120860 08	202110181510	1	3	25/10/2021 20:32	26/10/2021 09:22	Interna-Não programada-Meio ambiente-Vento	34500	9	95622	115,3 6
607 2	10	2021	15748	31	584	IP122155 94	202110181519	1	3	25/10/2021 20:46	25/10/2021 22:58	Interna-Não programada-Meio ambiente-Descarga Atmosférica	34500	8	11644	17,50
607 2	10	2021	14933	2	102	JA111445 44	202110181522	1	3	25/10/2021 20:47	26/10/2021 16:11	Interna-Não programada-Meio ambiente-Vento	13800	111	19028	2153, 03
607 2	10	2021	14933	2	102	JA164164 15	202110181522	1	3	26/10/2021 15:54	26/10/2021 15:58	Interna-Não programada-Meio ambiente-Vento	13800	924	19028	56,47
607 2	10	2021	14873	2	456	NQ12268 729	202110181526	1	3	25/10/2021 11:41	25/10/2021 23:29	Interna-Não programada-Meio ambiente-Vento	13800	64	6164	754,5 8
607 2	10	2021	14971	7	421	LZ110971 49	202110181527	1	3	25/10/2021 20:49	26/10/2021 04:28	Interna-Não programada-Meio ambiente-Vento	220	18	52255	137,6 6
607 2	10	2021	14961	2	190	29601114 43	202110181535	1	3	25/10/2021 20:52	26/10/2021 08:40	Interna-Não programada-Meio ambiente-Vento	220	1	40300	11,79
607 2	10	2021	14937	6	237	AN111987 25	202110181543	1	3	25/10/2021 19:56	26/10/2021 02:07	Interna-Não programada-Meio ambiente-Vento	220	97	27656	599,4 9
607 2	10	2021	14942	5	233	GN12167 391	202110181544	1	3	25/10/2021 18:42	25/10/2021 23:21	Interna-Não programada-Meio ambiente-Vento	13800	74	51304	343,7 7
607 2	10	2021	14887	1	225	CM12077 633RE	202110181545	1	3	25/10/2021 20:23	26/10/2021 02:12	Interna-Não programada-Meio ambiente-Descarga Atmosférica	13800	41	3376	237,9 7
607 2	10	2021	14864	3	344	AP112828 20	202110181556	1	3	25/10/2021 20:10	25/10/2021 22:07	Interna-Não programada-Meio ambiente-Vento	220	149	32182	288,8 1
607 2	10	2021	14963	2	414	PO184016 85TS	202110181565	1	3	25/10/2021 19:37	26/10/2021 02:23	Interna-Não programada-Meio ambiente-Vento	13800	68	27095	459,7 4
607 2	10	2021	14942	5	233	14007400	202110181592	1	3	25/10/2021 21:05	26/10/2021 11:17	Interna-Não programada-Meio ambiente-Vento	220	1	51304	14,19
607 2	10	2021	14985	2	180	10024066 140	202110181600	1	3	25/10/2021 21:07	25/10/2021 22:57	Interna-Não programada-Meio ambiente-Vento	220	1	23835	1,83
607 2	10	2021	14977	1	316	SF210722 21	202110181605	1	3	25/10/2021 21:08	26/10/2021 11:56	Interna-Não programada-Meio ambiente-Descarga Atmosférica	220	1	6251	14,79
607 2	10	2021	15741	11	420	AP113785 56	202110181607	1	3	25/10/2021 21:08	26/10/2021 15:52	Interna-Não programada-Meio ambiente-Árvore ou Vegetação	220	129	77540	2414, 70
607 2	10	2021	15746	32	563	MH11269 103	202110181609	1	3	25/10/2021 21:09	26/10/2021 18:06	Interna-Não programada-Meio ambiente-Descarga Atmosférica	220	1	10061	20,95
607 2	10	2021	14912	1	104	10027031 541	202110181615	1	3	25/10/2021 21:10	26/10/2021 10:24	Interna-Não programada-Meio ambiente-Vento	220	1	6704	13,23
607 2	10	2021	14940	1	6	LZ110002 92	202110181619	1	3	26/10/2021 13:50	26/10/2021 15:22	Interna-Não programada-Meio ambiente-Árvore ou Vegetação	220	84	95622	127,5 6
607 2	10	2021	14858	1	373	LA121190 81	202110181621	1	3	25/10/2021 20:10	25/10/2021 22:20	Interna-Não programada-Meio ambiente-Vento	13800	542	68381	1171, 47
607 2	10	2021	14858	4	373	LA120781 71	202110181625	1	3	25/10/2021 21:12	26/10/2021 09:24	Interna-Não programada-Meio ambiente-Vento	13800	7	68381	85,38
607 2	10	2021	14940	1	541	SN123893 82	202110181629	1	3	25/10/2021 16:51	26/10/2021 02:10	Interna-Não programada-Meio ambiente-Descarga Atmosférica	13800	61	95622	568,0 6
607 2	10	2021	14940	1	541	SN123893 82	202110181629	1	3	25/10/2021 16:51	26/10/2021 23:32	Interna-Não programada-Meio ambiente-Descarga Atmosférica	13800	22	95622	674,9 4
607 2	10	2021	14862	2	20	AA112117 19	202110181633	1	3	25/10/2021 20:12	25/10/2021 23:55	Interna-Não programada-Meio ambiente-Vento	220	147	23704	545,2 9
607 2	10	2021	14860	3	198	AX210000 56	202110181639	1	3	25/10/2021 21:14	26/10/2021 15:28	Interna-Não programada-Meio ambiente-Descarga Atmosférica	220	1	25917	18,22
607 2	10	2021	16483	2	84	CI121207 56RE	202110181645	1	3	25/10/2021 21:17	25/10/2021 23:46	Interna-Não programada-Meio ambiente-Vento	13800	48	7376	118,8 7
607 2	10	2021	14928	32	260	HL122332 87	202110181647	1	3	25/10/2021 19:33	26/10/2021 11:33	Interna-Não programada-Meio ambiente-Vento	34500	12	11818	191,9 1



607 2	10	2021	15738	2	62	GN12201 586	202110181648	1	3	25/10/2021 17:59	26/10/2021 02:04	Interna-Não programada-Meio ambiente-Vento	13800	63	38310	508,9 7
607 2	10	2021	14957	2	145	PG121163 35	202110181666	1	3	25/10/2021 21:05	25/10/2021 22:52	Interna-Não programada-Meio ambiente-Descarga Atmosférica	13800	34	4499	60,42
607 2	10	2021	16487	4	63	GN12000 805	202110181674	1	3	25/10/2021 21:24	26/10/2021 10:48	Interna-Não programada-Meio ambiente-Vento	13800	16	41335	214,2 8
607 2	10	2021	14859	1	419	ZN103981 71	202110181680	1	3	25/10/2021 21:24	26/10/2021 01:28	Interna-Não programada-Meio ambiente-Vento	13800	94	25907	382,7 4
607 2	10	2021	14859	1	419	ZN123136 83LD	202110181680	1	3	25/10/2021 21:24	26/10/2021 03:21	Interna-Não programada-Meio ambiente-Vento	13800	47	25907	280,1 3
607 2	10	2021	14859	1	419	ZN122909 14LD	202110181680	1	3	25/10/2021 21:24	26/10/2021 09:00	Interna-Não programada-Meio ambiente-Vento	13800	16	25907	185,8 0
607 2	10	2021	14859	1	419	ZN122909 14LD	202110181680	1	3	25/10/2021 21:24	26/10/2021 14:03	Interna-Não programada-Meio ambiente-Vento	13800	35	25907	582,9 2
607 2	10	2021	14859	1	419	ZN123573 57	202110181680	1	3	25/10/2021 21:24	26/10/2021 14:32	Interna-Não programada-Meio ambiente-Vento	13800	85	25907	1457, 37
607 2	10	2021	14859	1	419	ZN122909 14LD	202110181680	1	3	26/10/2021 09:00	26/10/2021 14:03	Interna-Não programada-Meio ambiente-Vento	13800	2	25907	10,08
607 2	10	2021	14863	4	5	AN122976 43	202110181681	1	3	25/10/2021 21:26	26/10/2021 09:09	Interna-Não programada-Meio ambiente-Vento	13800	19	91449	222,3 5
607 2	10	2021	14985	2	180	UR110387 32	202110181689	1	3	25/10/2021 21:28	26/10/2021 14:05	Interna-Não programada-Meio ambiente-Vento	220	117	23835	1943, 96
607 2	10	2021	16493	1	310	SV320177 14	202110181695	1	3	25/10/2021 20:22	26/10/2021 00:02	Interna-Não programada-Meio ambiente-Vento	13800	77	16165	281,2 4
607 2	10	2021	14989	3	80	30030535	202110181701	1	3	25/10/2021 21:30	26/10/2021 07:30	Interna-Não programada-Meio ambiente-Vento	220	1	23781	9,99
607 2	10	2021	14894	1	324	CB121141 95	202110181702	1	3	25/10/2021 21:03	26/10/2021 09:07	Interna-Não programada-Meio ambiente-Descarga Atmosférica	13800	40	18031	482,2 4
607 2	10	2021	14973	33	133	NM12194 294RE	202110181704	1	3	25/10/2021 19:49	26/10/2021 08:22	Interna-Não programada-Meio ambiente-Vento	34500	156	11878	1956, 50
607 2	10	2021	14982	4	489	CN121080 22	202110181706	1	3	25/10/2021 20:56	25/10/2021 22:52	Interna-Não programada-Meio ambiente-Vento	13800	103	35495	197,4 7
607 2	10	2021	14989	1	80	IN111089 83	202110181708	1	3	25/10/2021 21:22	26/10/2021 16:30	Interna-Não programada-Meio ambiente-Vento	220	143	23781	2734, 24
607 2	10	2021	14942	12	233	GN12151 971	202110181712	1	3	25/10/2021 21:30	26/10/2021 06:03	Interna-Não programada-Meio ambiente-Árvore ou Vegetação	13800	347	51304	2964, 54
607 2	10	2021	16490	4	59	11946933	202110181717	1	3	25/10/2021 21:34	26/10/2021 11:14	Interna-Não programada-Meio ambiente-Vento	220	1	23890	13,66
607 2	10	2021	14978	33	216	NQ12371 132	202110181723	1	3	25/10/2021 19:06	26/10/2021 01:12	Interna-Não programada-Meio ambiente-Descarga Atmosférica	34500	8	8616	48,74
607 2	10	2021	14920	30	80	NV123231 71	202110181725	1	3	25/10/2021 21:37	26/10/2021 05:06	Interna-Não programada-Meio ambiente-Vento	220	1	14420	7,48
607 2	10	2021	14984	2	176	TR111290 65	202110181728	1	3	25/10/2021 21:34	26/10/2021 09:19	Interna-Não programada-Meio ambiente-Árvore ou Vegetação	220	102	42262	1199, 44
607 2	10	2021	14978	33	216	NQ12334 495	202110181733	1	3	25/10/2021 17:46	26/10/2021 10:34	Interna-Não programada-Meio ambiente-Descarga Atmosférica	34500	12	8616	201,5 7
607 2	10	2021	16494	31	583	27501133 19	202110181735	1	3	25/10/2021 21:39	26/10/2021 00:10	Interna-Não programada-Meio ambiente-Vento	220	1	17220	2,52
607 2	10	2021	14887	1	225	CM12392 738	202110181736	1	3	25/10/2021 21:39	26/10/2021 00:12	Interna-Não programada-Meio ambiente-Descarga Atmosférica	220	1	3376	2,54
607 2	10	2021	14989	3	80	IN124181 88	202110181738	1	3	25/10/2021 21:40	26/10/2021 10:13	Interna-Não programada-Meio ambiente-Descarga Atmosférica	13800	8	23781	100,3 3
607 2	10	2021	15727	1	322	BV310803 60	202110181755	1	3	25/10/2021 21:45	26/10/2021 11:50	Interna-Não programada-Meio ambiente-Vento	220	2	12761	28,15
607 2	10	2021	14984	2	176	40312689	202110181763	1	3	25/10/2021 21:48	26/10/2021 21:38	Interna-Não programada-Meio ambiente-Vento	220	1	42262	23,83
607 2	10	2021	15748	2	188	OZ120635 43	202110181765	1	3	25/10/2021 21:48	26/10/2021 09:03	Interna-Não programada-Meio ambiente-Descarga Atmosférica	13800	2	11644	22,48

607 2	10	2021	14910	3	55	TR123935 70	202110181767	1	3	25/10/2021 21:22	25/10/2021 23:14	Interna-Não programada-Meio ambiente-Vento	13800	12	18850	22,28
607 2	10	2021	14977	2	539	PV120981 26	202110181770	1	3	25/10/2021 21:32	26/10/2021 08:27	Interna-Não programada-Meio ambiente-Vento	13800	13	6251	141,7 7
607 2	10	2021	14984	5	176	40047970	202110181780	1	3	25/10/2021 21:55	26/10/2021 12:40	Interna-Não programada-Meio ambiente-Vento	220	1	42262	14,74
607 2	10	2021	14873	2	456	NQ12039 296	202110181784	1	3	25/10/2021 21:02	26/10/2021 18:34	Interna-Não programada-Meio ambiente-Vento	13800	59	6164	1270, 30
607 2	10	2021	14873	1	18	BA121527 74	202110181795	1	3	25/10/2021 19:59	26/10/2021 09:24	Interna-Não programada-Meio ambiente-Descarga Atmosférica	13800	72	6164	965,0 4
607 2	10	2021	14933	2	102	JA122733 31	202110181800	1	3	25/10/2021 19:36	26/10/2021 03:04	Interna-Não programada-Meio ambiente-Descarga Atmosférica	13800	47	19028	350,8 7
607 2	10	2021	14963	33	152	UC214444 47	202110181801	1	3	25/10/2021 22:02	26/10/2021 00:50	Interna-Não programada-Meio ambiente-Descarga Atmosférica	220	1	27095	2,80
607 2	10	2021	14977	1	474	JE123828 75	202110181812	1	3	25/10/2021 21:41	26/10/2021 02:17	Interna-Não programada-Meio ambiente-Descarga Atmosférica	13800	137	6251	628,8 7
607 2	10	2021	14890	5	34	19902544 50	202110181813	1	3	25/10/2021 22:05	25/10/2021 23:08	Interna-Não programada-Meio ambiente-Vento	220	1	46335	1,03
607 2	10	2021	14973	2	163	78007045 8	202110181826	1	3	25/10/2021 22:08	26/10/2021 09:40	Interna-Não programada-Meio ambiente-Vento	220	1	11878	11,52
607 2	10	2021	14982	3	489	CN111286 22	202110181827	1	3	25/10/2021 22:00	26/10/2021 00:19	Interna-Não programada-Meio ambiente-Vento	220	43	35495	99,29
607 2	10	2021	14984	32	176	01760424	202110181828	1	3	25/10/2021 22:03	25/10/2021 22:06	Interna-Não programada-Meio ambiente-Vento	34500	50	42262	3,19
607 2	10	2021	14984	32	176	01760424	202110181828	1	3	25/10/2021 22:03	25/10/2021 23:40	Interna-Não programada-Meio ambiente-Vento	34500	56	42262	91,06
607 2	10	2021	14984	32	176	01760424	202110181828	1	3	25/10/2021 22:03	25/10/2021 23:42	Interna-Não programada-Meio ambiente-Vento	34500	90	42262	148,8 3
607 2	10	2021	14984	1	331	01760424	202110181828	1	3	25/10/2021 22:03	25/10/2021 23:42	Interna-Não programada-Meio ambiente-Vento	34500	1955	42262	3232, 81
607 2	10	2021	14984	32	176	TR133379 22	202110181828	1	3	25/10/2021 23:41	26/10/2021 13:52	Interna-Não programada-Meio ambiente-Vento	34500	56	42262	794,4 4
607 2	10	2021	14984	32	176	GC103837 65	202110181828	1	3	26/10/2021 04:06	26/10/2021 04:15	Interna-Não programada-Meio ambiente-Vento	34500	90	42262	14,53
607 2	10	2021	14984	1	331	GC103837 65	202110181828	1	3	26/10/2021 04:06	26/10/2021 04:15	Interna-Não programada-Meio ambiente-Vento	34500	1736	42262	280,1 7
607 2	10	2021	14906	3	56	GE120000 85LD	202110181835	1	3	25/10/2021 21:55	26/10/2021 14:50	Interna-Não programada-Meio ambiente-Vento	13800	93	31119	1572, 91
607 2	10	2021	14906	3	56	GE120000 85LD	202110181835	1	3	26/10/2021 11:57	26/10/2021 14:50	Interna-Não programada-Meio ambiente-Vento	13800	2	31119	5,76
607 2	10	2021	14913	2	73	14012136 5	202110181839	1	3	25/10/2021 22:15	26/10/2021 07:32	Interna-Não programada-Meio ambiente-Vento	220	1	15758	9,28
607 2	10	2021	14889	2	89	AH120820 20RE	202110181840	1	3	25/10/2021 22:16	26/10/2021 02:46	Interna-Não programada-Meio ambiente-Vento	13800	15	20406	67,49
607 2	10	2021	14980	1	171	83000817 2	202110181843	1	3	25/10/2021 22:17	26/10/2021 12:16	Interna-Não programada-Meio ambiente-Vento	220	1	13656	13,98
607 2	10	2021	14942	12	233	TR111324 25	202110181863	1	3	25/10/2021 21:52	26/10/2021 12:38	Interna-Não programada-Meio ambiente-Vento	220	110	51304	1625, 37
607 2	10	2021	14961	1	190	PI110612 86	202110181867	1	3	25/10/2021 22:26	26/10/2021 13:28	Interna-Não programada-Meio ambiente-Árvore ou Vegetação	220	10	40300	150,1 8
607 2	10	2021	14906	2	56	GE112590 00	202110181868	1	3	25/10/2021 18:19	26/10/2021 11:46	Interna-Não programada-Meio ambiente-Vento	220	58	31119	1012, 05
607 2	10	2021	14858	8	373	48301154 77	202110181873	1	3	25/10/2021 22:28	26/10/2021 10:00	Interna-Não programada-Meio ambiente-Vento	220	1	68381	11,53
607 2	10	2021	14896	1	524	SV120499 96	202110181877	1	3	25/10/2021 19:22	26/10/2021 07:51	Interna-Não programada-Meio ambiente-Vento	13800	7	4292	87,28
607 2	10	2021	14958	2	146	PJ110000 01	202110181880	1	3	25/10/2021 22:31	26/10/2021 14:12	Interna-Não programada-Meio ambiente-Árvore ou Vegetação	220	75	11518	1176, 27

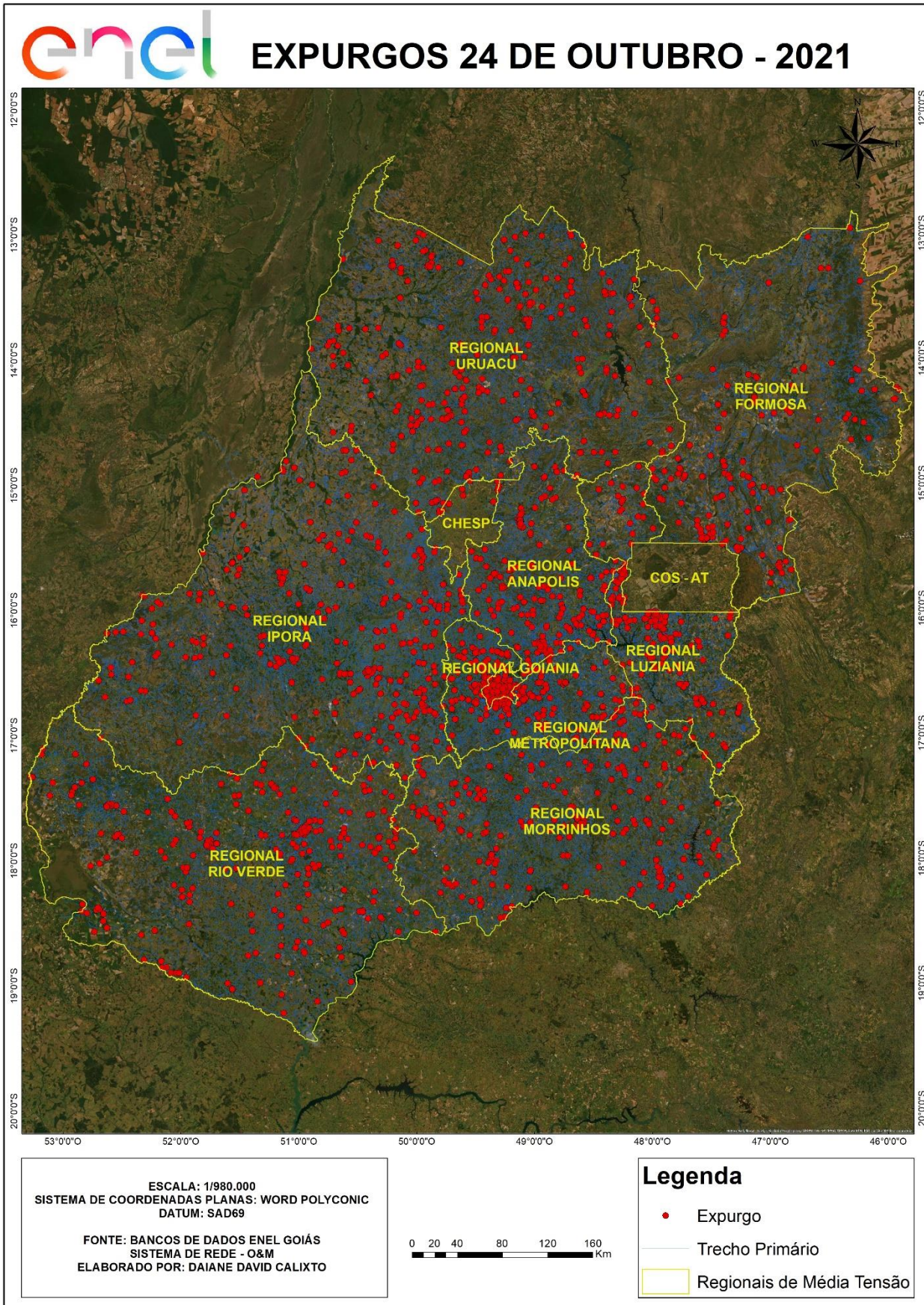
607 2	10	2021	15746	32	563	NA112296 48	202110181886	1	3	25/10/2021 14:14	26/10/2021 14:21	Interna-Não programada-Meio ambiente-Vento	220	1	10061	24,11
607 2	10	2021	15746	32	563	NA112290 74	202110181887	1	3	25/10/2021 16:47	26/10/2021 17:58	Interna-Não programada-Meio ambiente-Descarga Atmosférica	220	1	10061	25,17
607 2	10	2021	15751	18	59	GN12009 231	202110181888	1	3	25/10/2021 21:20	26/10/2021 00:09	Interna-Não programada-Meio ambiente-Árvore ou Vegetação	13800	63	20682	177,2 9
607 2	10	2021	14973	31	163	RB120033 38	202110181890	1	3	25/10/2021 21:57	26/10/2021 09:39	Interna-Não programada-Meio ambiente-Descarga Atmosférica	34500	90	11878	1051, 75
607 2	10	2021	14973	31	163	RB120033 38	202110181890	1	3	25/10/2021 21:57	26/10/2021 18:01	Interna-Não programada-Meio ambiente-Descarga Atmosférica	34500	31	11878	621,6 3
607 2	10	2021	16477	1	75	TR211515 51	202110181892	1	3	25/10/2021 22:32	26/10/2021 08:38	Interna-Não programada-Meio ambiente-Descarga Atmosférica	220	2	7134	20,18
607 2	10	2021	14876	1	23	BJ210001 58	202110181911	1	3	25/10/2021 22:43	26/10/2021 08:20	Interna-Não programada-Meio ambiente-Vento	220	1	10240	9,62
607 2	10	2021	14859	1	356	SN111331 45	202110181924	1	3	25/10/2021 17:37	26/10/2021 09:37	Interna-Não programada-Meio ambiente-Vento	220	73	25907	1167, 13
607 2	10	2021	15751	14	59	11002955	202110181933	1	3	25/10/2021 22:55	26/10/2021 11:36	Interna-Não programada-Meio ambiente-Vento	220	1	20682	12,67
607 2	10	2021	14889	1	54	GD113066 76	202110181952	1	3	25/10/2021 22:57	26/10/2021 01:37	Interna-Não programada-Meio ambiente-Vento	220	34	20406	90,24
607 2	10	2021	14944	4	124	MR21000 025	202110181955	1	3	25/10/2021 22:58	25/10/2021 23:56	Interna-Não programada-Meio ambiente-Descarga Atmosférica	220	1	23787	0,96
607 2	10	2021	16493	2	573	AA124137 13	202110181956	1	3	25/10/2021 22:58	26/10/2021 12:57	Interna-Não programada-Meio ambiente-Descarga Atmosférica	13800	32	16165	447,0 4
607 2	10	2021	14894	3	204	PV210746 11	202110181965	1	3	25/10/2021 23:03	26/10/2021 02:51	Interna-Não programada-Meio ambiente-Descarga Atmosférica	220	1	18031	3,79
607 2	10	2021	16493	1	310	SV213552 91	202110181976	1	3	25/10/2021 23:09	26/10/2021 02:08	Interna-Não programada-Meio ambiente-Descarga Atmosférica	220	1	16165	2,98
607 2	10	2021	14908	21	58	15967440	202110181984	1	3	25/10/2021 23:15	26/10/2021 13:40	Interna-Não programada-Meio ambiente-Vento	220	1	44049	14,42
607 2	10	2021	14920	1	364	CK110373 85	202110181990	1	3	25/10/2021 23:19	26/10/2021 07:49	Interna-Não programada-Meio ambiente-Vento	220	119	14420	1011, 07
607 2	10	2021	14907	1	58	12853215	202110181991	1	3	25/10/2021 23:19	26/10/2021 13:15	Interna-Não programada-Meio ambiente-Vento	220	1	44418	13,92
607 2	10	2021	14961	3	190	PI212062 58	202110181993	1	3	25/10/2021 14:29	26/10/2021 09:19	Interna-Não programada-Meio ambiente-Vento	220	4	40300	75,29
607 2	10	2021	14961	3	190	6795969	202110181994	1	3	25/10/2021 14:56	26/10/2021 09:19	Interna-Não programada-Meio ambiente-Vento	13800	28	40300	514,4 4
607 2	10	2021	14961	3	190	PI112184 31	202110181997	1	3	25/10/2021 15:50	26/10/2021 02:17	Interna-Não programada-Meio ambiente-Vento	220	15	40300	156,6 1
607 2	10	2021	14961	3	190	PI111808 72	202110181998	1	3	25/10/2021 15:50	26/10/2021 02:29	Interna-Não programada-Meio ambiente-Vento	220	20	40300	212,8 1
607 2	10	2021	14961	3	190	PI112184 32	202110181999	1	3	25/10/2021 15:50	26/10/2021 01:49	Interna-Não programada-Meio ambiente-Vento	220	14	40300	139,6 3
607 2	10	2021	14961	3	190	PI112086 62	202110182000	1	3	25/10/2021 15:50	26/10/2021 01:39	Interna-Não programada-Meio ambiente-Vento	220	30	40300	294,2 2
607 2	10	2021	14961	3	190	PI112184 45	202110182004	1	3	25/10/2021 15:50	26/10/2021 08:57	Interna-Não programada-Meio ambiente-Vento	220	9	40300	154,0 4
607 2	10	2021	14961	3	190	PI111945 84	202110182005	1	3	25/10/2021 15:50	26/10/2021 01:14	Interna-Não programada-Meio ambiente-Vento	220	16	40300	150,2 5
607 2	10	2021	14961	3	190	PI112184 48	202110182006	1	3	25/10/2021 15:50	26/10/2021 01:28	Interna-Não programada-Meio ambiente-Vento	220	6	40300	57,74
607 2	10	2021	14940	2	241	28603345 74	202110182007	1	3	25/10/2021 23:23	26/10/2021 10:42	Interna-Não programada-Meio ambiente-Vento	220	1	95622	11,31
607 2	10	2021	14954	32	346	KR104097 66	202110182011	1	3	25/10/2021 23:24	26/10/2021 01:24	Interna-Não programada-Meio ambiente-Vento	34500	58	3392	115,7 6
607 2	10	2021	14954	32	346	KR104097 66	202110182011	1	3	25/10/2021 23:24	26/10/2021 13:27	Interna-Não programada-Meio ambiente-Vento	34500	19	3392	266,8 4

607 2	10	2021	14954	32	346	LZ120828 07	202110182011	1	3	25/10/2021 23:24	26/10/2021 13:49	Interna-Não programada-Meio ambiente-Vento	34500	15	3392	216,1 8
607 2	10	2021	14954	32	346	KR104097 66	202110182011	1	3	26/10/2021 10:30	26/10/2021 10:55	Interna-Não programada-Meio ambiente-Vento	34500	58	3392	24,02
607 2	10	2021	14880	1	521	PX121909 57	202110182019	1	3	25/10/2021 23:33	26/10/2021 10:15	Interna-Não programada-Meio ambiente-Vento	13800	6	4981	64,14
607 2	10	2021	14987	2	360	VN120608 28	202110182022	1	3	25/10/2021 23:36	26/10/2021 04:52	Interna-Não programada-Meio ambiente-Descarga Atmosférica	13800	76	17278	399,7 8
607 2	10	2021	14863	12	5	AN110000 95	202110182037	1	3	25/10/2021 23:42	26/10/2021 01:03	Interna-Não programada-Meio ambiente-Vento	220	150	91449	201,8 3
607 2	10	2021	14889	6	34	CT122156 06RE	202110182039	1	3	25/10/2021 23:43	26/10/2021 04:18	Interna-Não programada-Meio ambiente-Descarga Atmosférica	13800	38	20406	173,8 1
607 2	10	2021	15748	1	354	BC120120 00	202110182044	1	3	25/10/2021 23:46	26/10/2021 08:35	Interna-Não programada-Meio ambiente-Vento	13800	87	11644	766,0 8
607 2	10	2021	14980	2	171	10012177 600	202110182054	1	3	26/10/2021 00:00	26/10/2021 10:16	Interna-Não programada-Meio ambiente-Vento	220	1	13656	10,26
607 2	10	2021	16475	1	453	10000488 001	202110182061	1	3	26/10/2021 00:10	26/10/2021 11:01	Interna-Não programada-Meio ambiente-Vento	220	1	46816	10,85
607 2	10	2021	14984	1	176	TR110025 01	202110182066	1	3	25/10/2021 22:16	26/10/2021 08:38	Interna-Não programada-Meio ambiente-Vento	220	60	42262	621,7 0
607 2	10	2021	14889	6	34	CT122146 55	202110182072	1	3	26/10/2021 00:18	26/10/2021 03:37	Interna-Não programada-Meio ambiente-Descarga Atmosférica	13800	67	20406	221,7 7
607 2	10	2021	14982	6	489	10024312 388	202110182077	1	3	26/10/2021 00:27	26/10/2021 08:24	Interna-Não programada-Meio ambiente-Vento	220	1	35495	7,94
607 2	10	2021	14928	32	260	GE213486 13	202110182093	1	3	25/10/2021 16:59	26/10/2021 15:33	Interna-Não programada-Meio ambiente-Vento	220	1	11818	22,55
607 2	10	2021	14866	1	12	AR110192 29	202110182098	1	3	25/10/2021 22:06	26/10/2021 07:54	Interna-Não programada-Meio ambiente-Descarga Atmosférica	220	126	2463	1234, 42
607 2	10	2021	14980	1	171	SM12208 578	202110182121	1	3	25/10/2021 21:15	26/10/2021 06:20	Interna-Não programada-Meio ambiente-Vento	13800	529	13656	4796, 85
607 2	10	2021	15748	1	354	BC213813 61	202110182194	1	3	25/10/2021 23:46	26/10/2021 08:51	Interna-Não programada-Meio ambiente-Descarga Atmosférica	220	1	11644	9,07
607 2	10	2021	14940	1	541	SN120829 17	202110182240	1	3	25/10/2021 18:29	26/10/2021 23:32	Interna-Não programada-Meio ambiente-Vento	13800	10	95622	290,4 2
607 2	10	2021	14944	2	341	MR12098 214	202110182241	1	3	25/10/2021 22:52	26/10/2021 11:48	Interna-Não programada-Meio ambiente-Descarga Atmosférica	13800	16	23787	206,8 2
607 2	10	2021	14905	1	362	PV184164 36TS	202110182307	1	3	25/10/2021 18:01	26/10/2021 12:20	Interna-Não programada-Meio ambiente-Vento	13800	20	5384	366,2 4
607 2	10	2021	14905	1	362	PV184164 36TS	202110182307	1	3	25/10/2021 18:01	26/10/2021 14:54	Interna-Não programada-Meio ambiente-Vento	13800	13	5384	271,6 2
607 2	10	2021	14905	1	362	NP124146 14	202110182307	1	3	25/10/2021 18:01	27/10/2021 09:11	Interna-Não programada-Meio ambiente-Vento	13800	2	5384	78,34
607 2	10	2021	14940	1	541	SN184459 60TS	202110182314	1	3	25/10/2021 16:38	26/10/2021 13:16	Interna-Não programada-Meio ambiente-Árvore ou Vegetação	13800	20	95622	412,5 3
607 2	10	2021	14940	1	541	SN184459 60TS	202110182314	1	3	25/10/2021 16:38	26/10/2021 13:38	Interna-Não programada-Meio ambiente-Árvore ou Vegetação	13800	31	95622	650,7 1
607 2	10	2021	16494	31	583	NQ12310 103	202110182355	1	3	25/10/2021 19:03	26/10/2021 14:19	Interna-Não programada-Meio ambiente-Descarga Atmosférica	34500	9	17220	173,3 1
607 2	10	2021	14873	2	456	NQ12371 848	202110182378	1	3	25/10/2021 19:59	26/10/2021 09:11	Interna-Não programada-Meio ambiente-Descarga Atmosférica	13800	23	6164	303,5 0
607 2	10	2021	14904	31	283	JL1231464 5	202110182449	1	3	25/10/2021 20:22	26/10/2021 15:07	Interna-Não programada-Meio ambiente-Vento	34500	7	11431	131,2 0
607 2	10	2021	14978	31	216	TL122655 01LD	202110182633	1	3	25/10/2021 18:08	26/10/2021 08:33	Interna-Não programada-Meio ambiente-Descarga Atmosférica	34500	284	8616	4090, 63
607 2	10	2021	14951	1	137	MJ122495 18	202110182706	1	3	26/10/2021 00:37	27/10/2021 08:35	Interna-Não programada-Meio ambiente-Descarga Atmosférica	13800	51	15005	1630, 07
607 2	10	2021	14958	2	146	PJ123202 93	202110182832	1	3	26/10/2021 00:04	26/10/2021 10:22	Interna-Não programada-Meio ambiente-Vento	13800	11	11518	113,2 4

607 2	10	2021	14860	3	365	21248849	202110183047	1	3	25/10/2021 21:04	26/10/2021 13:03	Interna-Não programada-Meio ambiente-Vento	13800	7	25917	111,8 3
607 2	10	2021	14862	2	20	AA120859 71	202110183252	1	3	25/10/2021 19:09	26/10/2021 10:35	Interna-Não programada-Meio ambiente-Descarga Atmosférica	13800	15	23704	231,4 8
607 2	10	2021	14973	2	163	RB121560 92	202110183328	1	3	25/10/2021 23:45	26/10/2021 11:10	Interna-Não programada-Meio ambiente-Vento	13800	10	11878	114,0 2
607 2	10	2021	16478	2	350	AO120946 06	202110183606	1	3	25/10/2021 23:05	26/10/2021 19:32	Interna-Não programada-Meio ambiente-Vento	13800	4	8600	81,79
607 2	10	2021	15750	1	45	CX123190 88	202110183681	1	3	25/10/2021 19:40	26/10/2021 17:51	Interna-Não programada-Meio ambiente-Descarga Atmosférica	13800	8	6310	177,3 4
607 2	10	2021	14978	33	216	NQ12140 182	202110183797	1	3	25/10/2021 20:53	26/10/2021 11:22	Interna-Não programada-Meio ambiente-Descarga Atmosférica	34500	65	8616	940,9 3
607 2	10	2021	15733	33	347	IP124127 86	202110184047	1	3	25/10/2021 20:20	26/10/2021 18:25	Interna-Não programada-Meio ambiente-Vento	34500	2	17318	44,16
607 2	10	2021	14905	2	196	GE121150 71	202110184185	1	3	25/10/2021 20:50	26/10/2021 15:53	Interna-Não programada-Meio ambiente-Árvore ou Vegetação	13800	4	5384	76,19
607 2	10	2021	14933	2	102	JA120812 65	202110184491	1	3	25/10/2021 21:41	26/10/2021 14:06	Interna-Não programada-Meio ambiente-Descarga Atmosférica	13800	51	19028	837,1 5
607 2	10	2021	14977	2	316	SF120001 21	202110184899	1	3	25/10/2021 16:21	26/10/2021 16:03	Interna-Não programada-Meio ambiente-Descarga Atmosférica	13800	2	6251	47,38
607 2	10	2021	14860	3	365	10010761 070	202110185090	1	3	25/10/2021 21:04	26/10/2021 19:53	Interna-Não programada-Meio ambiente-Vento	220	1	25917	22,82
607 2	10	2021	14984	1	331	GC104007 04	202110186704	1	3	26/10/2021 16:15	26/10/2021 16:20	Interna-Não programada-Meio ambiente-Vento	34500	604	42262	54,19
607 2	10	2021	14873	2	456	NQ21348 730	202110188747	1	3	25/10/2021 21:02	27/10/2021 13:48	Interna-Não programada-Meio ambiente-Vento	220	1	6164	40,76
607 2	10	2021	14940	1	6	10030961 759	202110222514	1	3	25/10/2021 19:26	26/10/2021 09:46	Interna-Não programada-Meio ambiente-Vento	220	1	95622	14,32
607 2	10	2021	15739	11	62	GN11251 565	202110222652	1	3	24/10/2021 14:55	25/10/2021 01:44	Interna-Não programada-Meio ambiente-Vento	220	115	47056	1242, 29
607 2	10	2021	15739	11	62	GN11291 703	202110222652	1	3	25/10/2021 00:42	25/10/2021 00:46	Interna-Não programada-Meio ambiente-Vento	220	73	47056	4,24
607 2	10	2021	15739	11	62	GN11291 703	202110222652	1	3	25/10/2021 01:20	25/10/2021 01:44	Interna-Não programada-Meio ambiente-Vento	220	73	47056	29,20
607 2	10	2021	15739	11	62	GN11251 565	202110222652	1	3	25/10/2021 11:15	25/10/2021 12:22	Interna-Não programada-Meio ambiente-Vento	220	115	47056	128,7 0
607 2	10	2021	15739	11	62	GN11291 703	202110222652	1	3	25/10/2021 11:15	25/10/2021 12:50	Interna-Não programada-Meio ambiente-Vento	220	73	47056	116,5 0
607 2	10	2021	14871	9	60	GN10380 027	202110222659	1	3	24/10/2021 12:56	24/10/2021 13:00	Interna-Não programada-Meio ambiente-Vento	13800	1334	34746	91,90
607 2	10	2021	14871	9	60	GN16405 664	202110222659	1	3	24/10/2021 12:56	24/10/2021 13:01	Interna-Não programada-Meio ambiente-Vento	13800	1158	34746	101,3 3
607 2	10	2021	14871	9	60	GN16407 278	202110222659	1	3	24/10/2021 12:56	24/10/2021 13:05	Interna-Não programada-Meio ambiente-Vento	13800	1629	34746	246,1 6
607 2	10	2021	14871	9	60	00600294	202110222659	1	3	24/10/2021 12:56	24/10/2021 17:25	Interna-Não programada-Meio ambiente-Vento	13800	25	34746	112,2 2
607 2	10	2021	14870	4	60	00600244	202110222659	1	3	24/10/2021 16:51	24/10/2021 17:10	Interna-Não programada-Meio ambiente-Vento	13800	2610	38398	837,3 8
607 2	10	2021	15732	2	418	BV120854 28	202110222660	1	3	25/10/2021 18:59	26/10/2021 10:54	Interna-Não programada-Meio ambiente-Vento	13800	14	15382	223,0 0
607 2	10	2021	15732	2	418	BV120854 28	202110222660	1	3	25/10/2021 18:59	26/10/2021 19:37	Interna-Não programada-Meio ambiente-Vento	13800	18	15382	443,6 0
607 2	10	2021	15732	2	418	BV120854 28	202110222660	1	3	25/10/2021 18:59	26/10/2021 21:21	Interna-Não programada-Meio ambiente-Vento	220	1	15382	26,36



### 7. Plotagem das Ocorrências conforme a Especialização das Chuvas



## 8. Clientes Afetados e Impactos Globais

Em análise ao número de clientes interrompidos (CI) na área de concessão da ENEL GO, o gráfico abaixo apresenta a atipicidade vivenciada entre os dias 24 e 26 de outubro de 2021, data esta que, conforme laudo meteorológico emitido por empresa especializada, a referida concessão passou por um período de condições climáticas de extrema severidade.

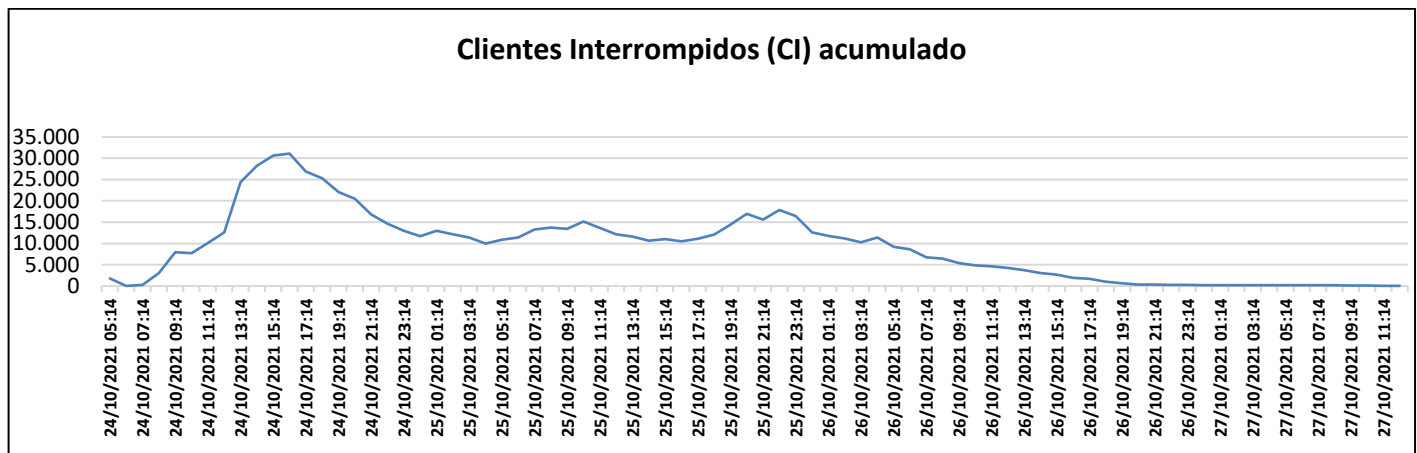
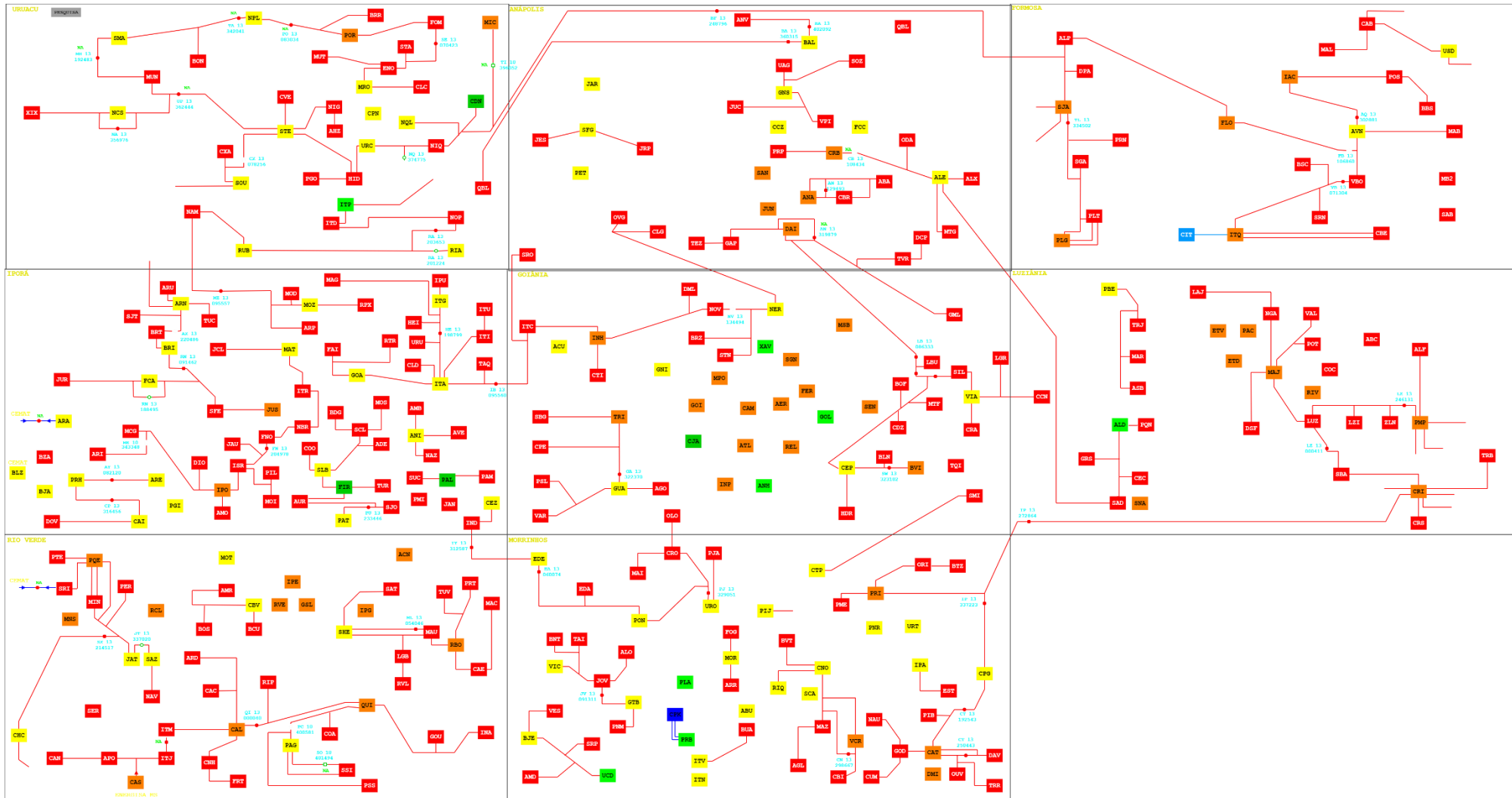


Figura – Clientes Interrompidos x Tempo

O gráfico acima contabiliza o número de consumidores desenergizados pelas ocorrências desse referido relatório em intervalos a cada 2h (duas horas).



### 9. Diagramas Unifilares



## 10. Demais Evidências

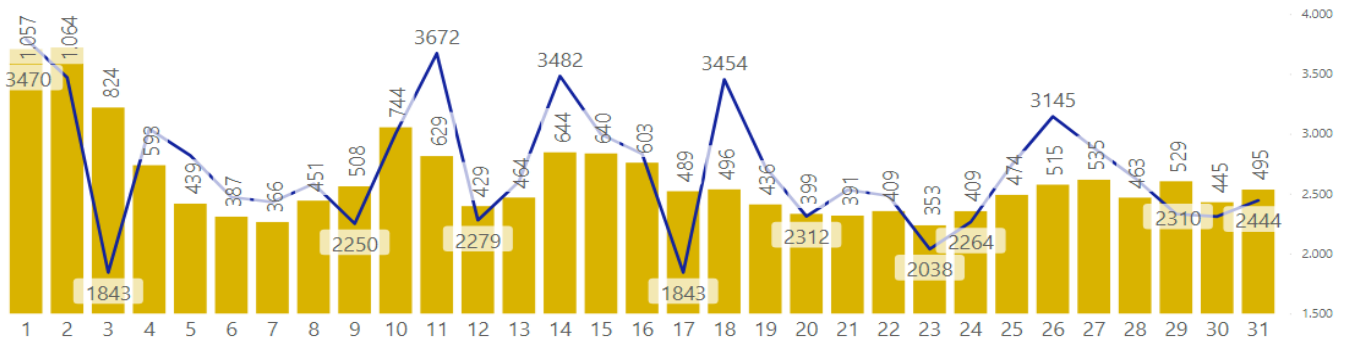
### 10.1. Dados Técnico - Operacionais ENEL GO

Abaixo, encontra-se dados referente ao mês de Outubro, analisado neste relatório. As informações incluem as ocorrências classificadas como situação de emergência.

#### Enel - GO

TMAE e OE por Dia - Outubro 2021

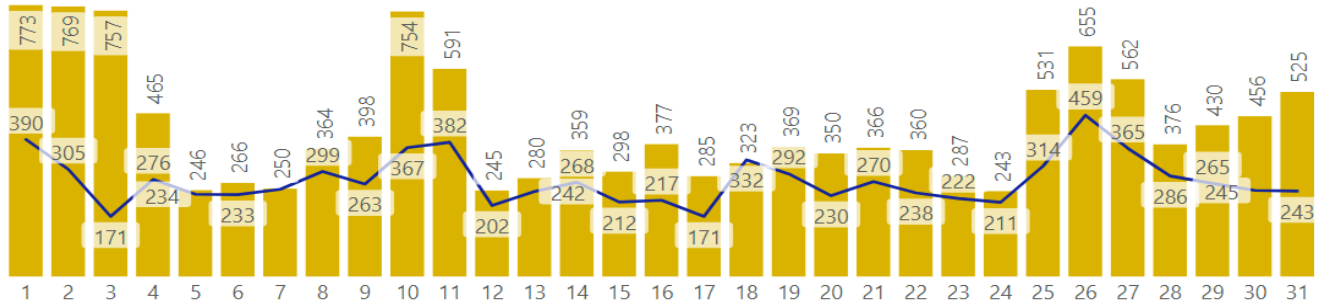
● TMAE ● Contagem de Ocorrências



#### Regional Anápolis – GO

TMAE e OE por Dia - Outubro 2021

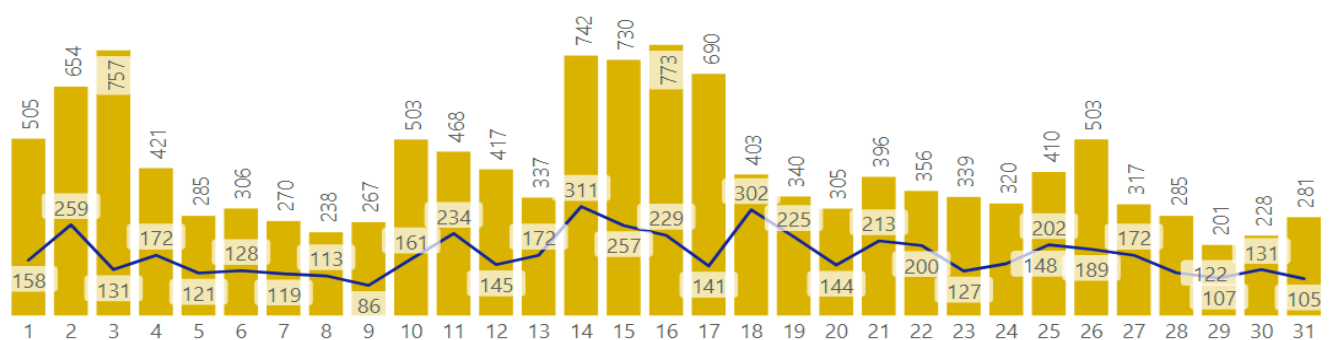
● TMAE ● Contagem de Ocorrências



#### Regional Formosa – GO

TMAE e OE por Dia - Outubro 2021

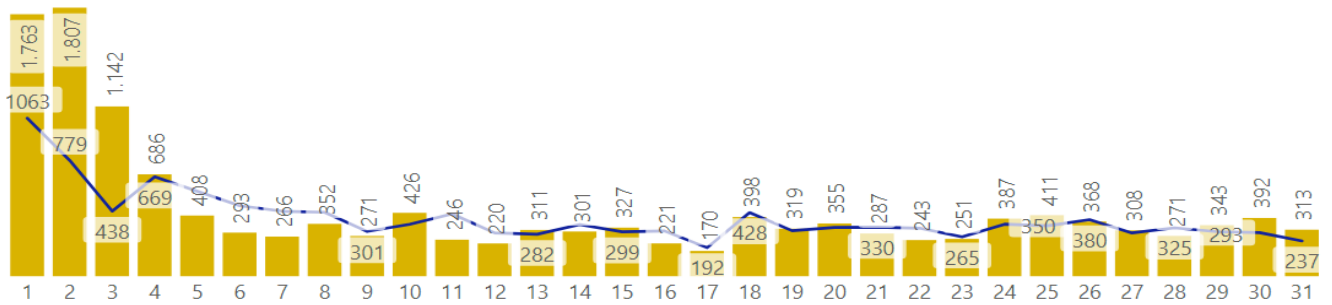
● TMAE ● Contagem de Ocorrências



**Regional Goiânia – GO**

TMAE e OE por Dia - Outubro 2021

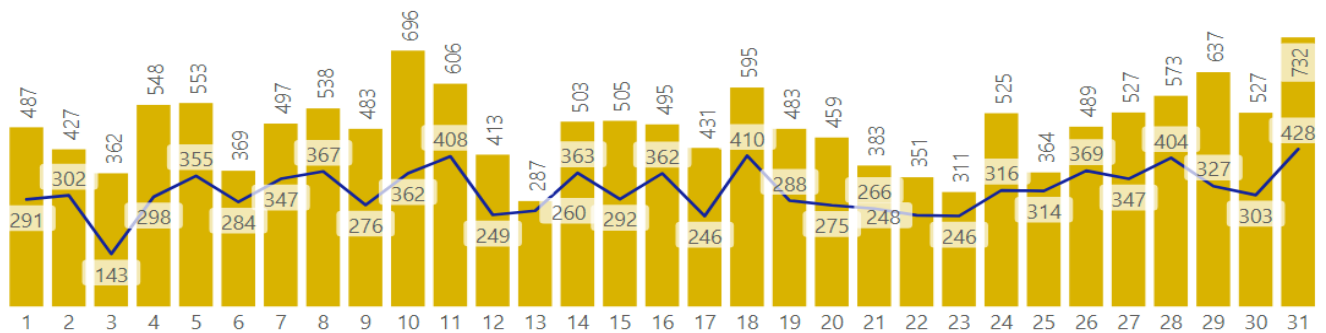
● TMAE ● Contagem de Ocorrências



**Regional Iporá – GO**

TMAE e OE por Dia - Outubro 2021

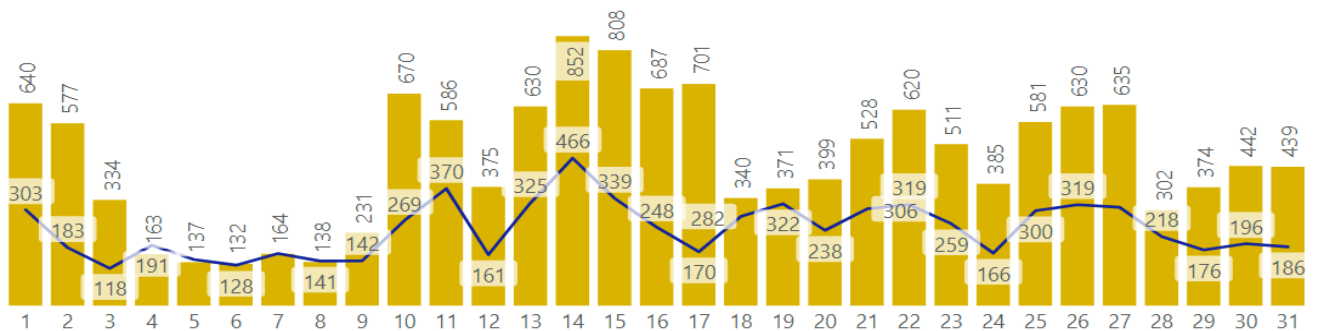
● TMAE ● Contagem de Ocorrências



**Regional Luziânia – GO**

TMAE e OE por Dia - Outubro 2021

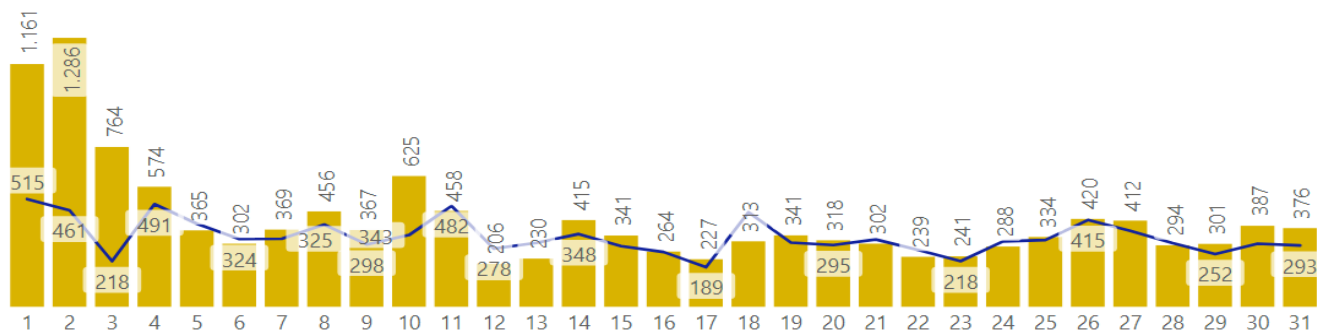
● TMAE ● Contagem de Ocorrências



**Regional Metropolitana – GO**

TMAE e OE por Dia - Outubro 2021

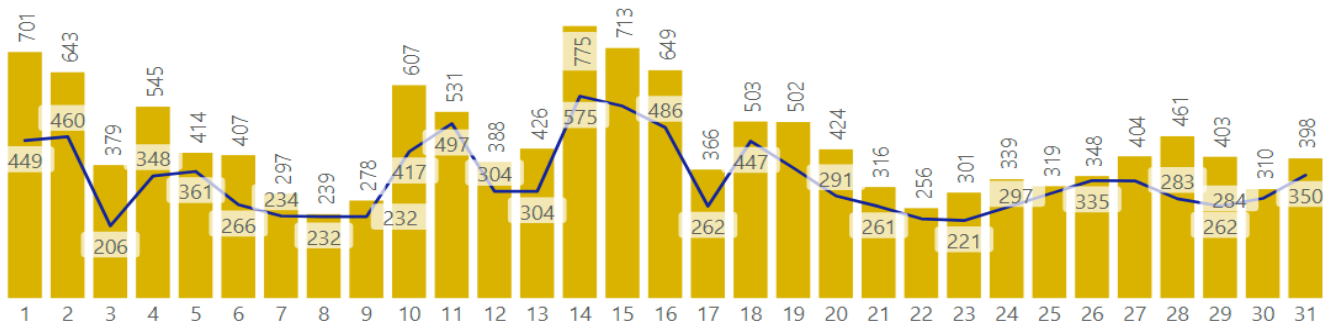
● TMAE ● Contagem de Ocorrências



**Regional Morrinhos – GO**

TMAE e OE por Dia - Outubro 2021

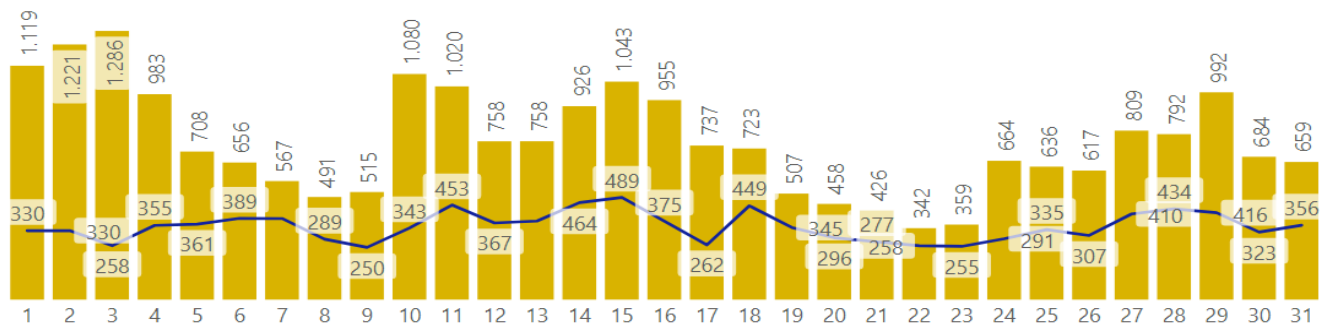
● TMAE ● Contagem de Ocorrências



**Regional Rio Verde – GO**

TMAE e OE por Dia - Outubro 2021

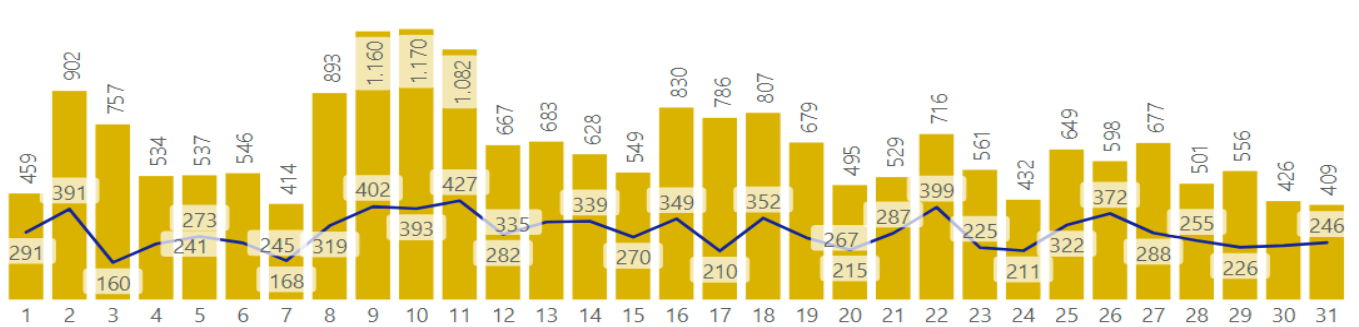
● TMAE ● Contagem de Ocorrências



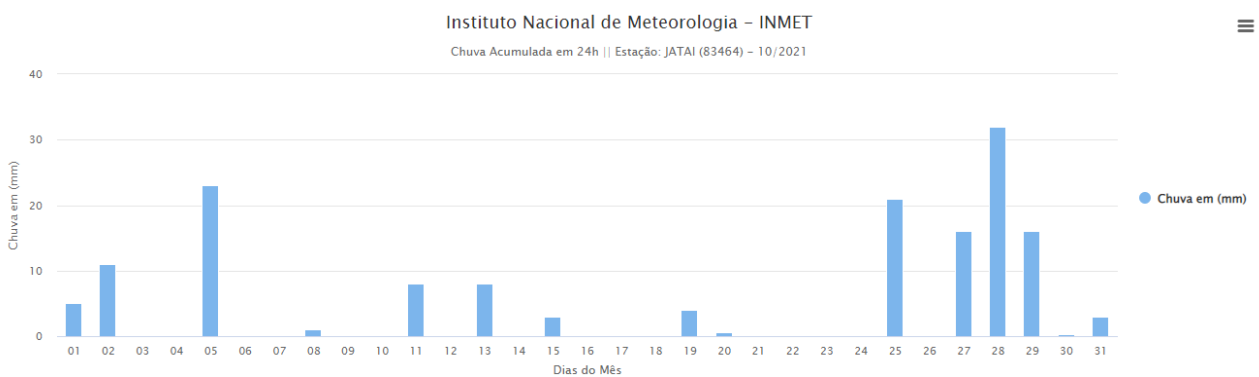
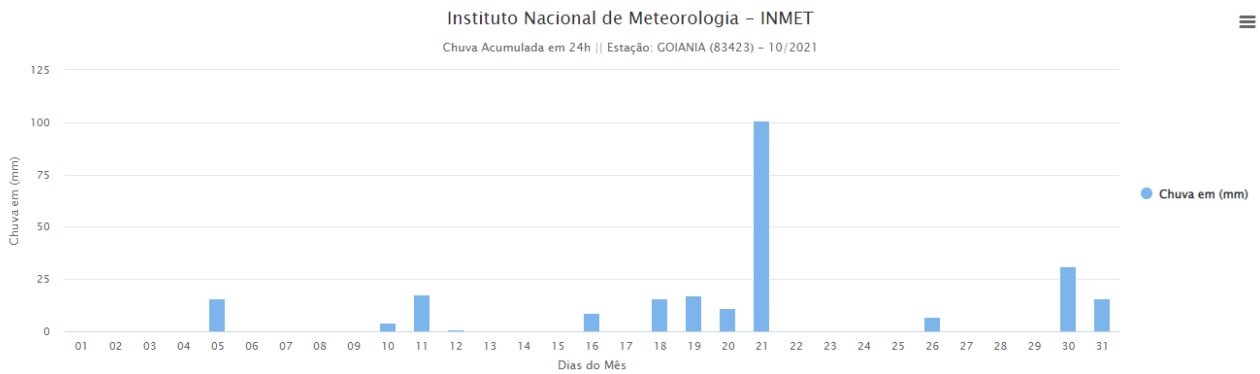
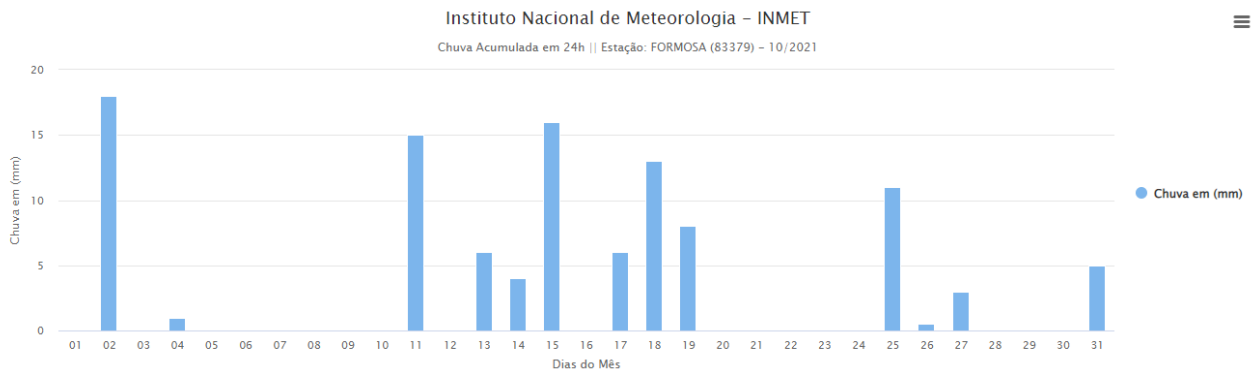
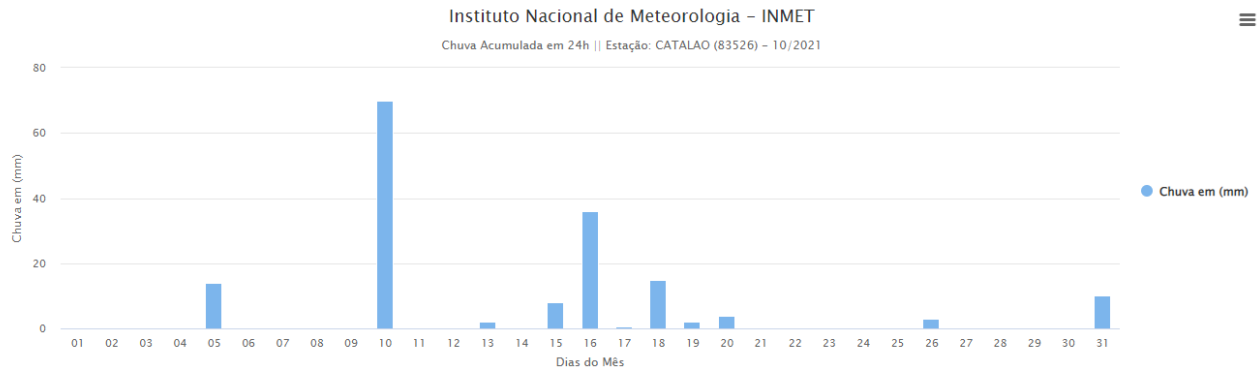
**Regional Uruaçu - GO**

TMAE e OE por Dia - Outubro 2021

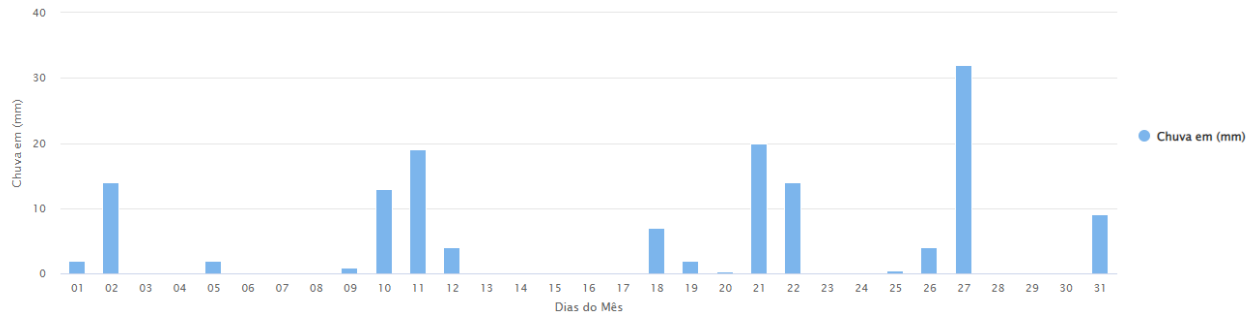
● TMAE ● Contagem de Ocorrências



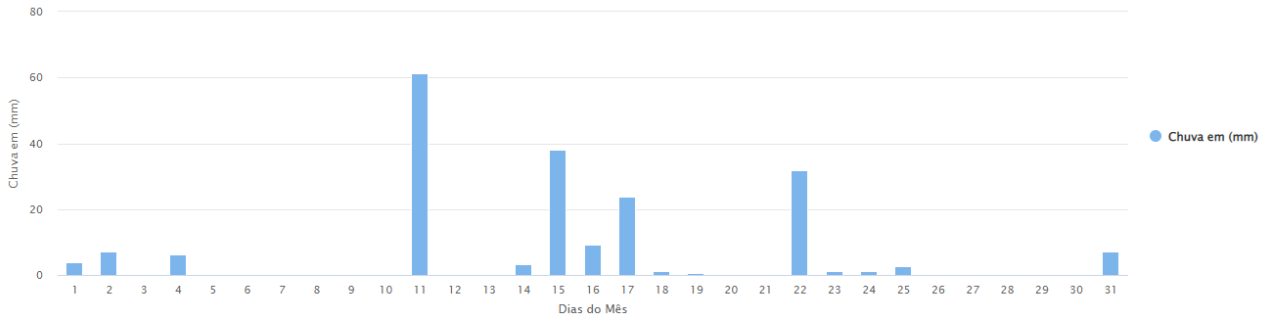
## 10.2. Dados climatológicos pelo INMET



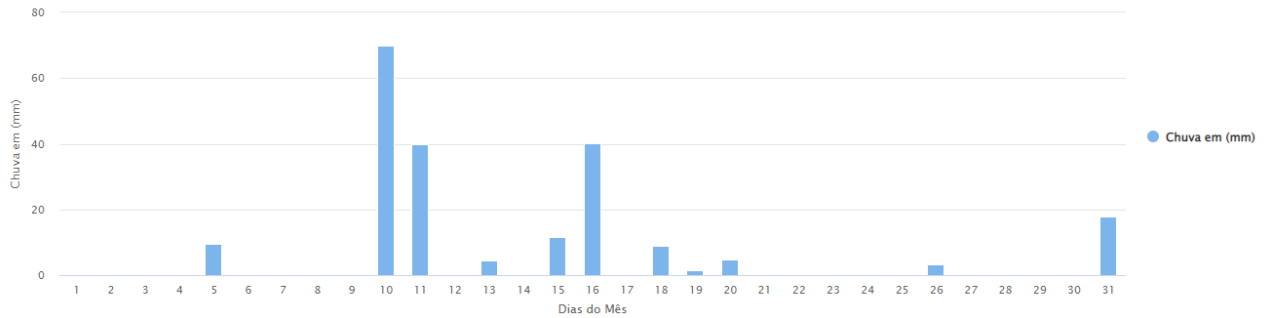
Instituto Nacional de Meteorologia – INMET  
Chuva Acumulada em 24h || Estação: PIRENOPOLIS (83376) – 10/2021



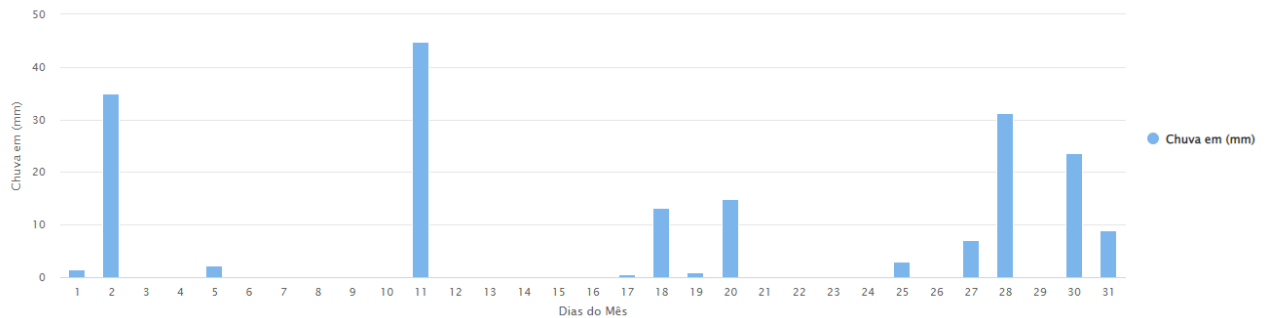
Instituto Nacional de Meteorologia – INMET  
Chuva Acumulada em 24h || Estação: ALTO PARAISO DE GOIAS (A024) – 10/2021



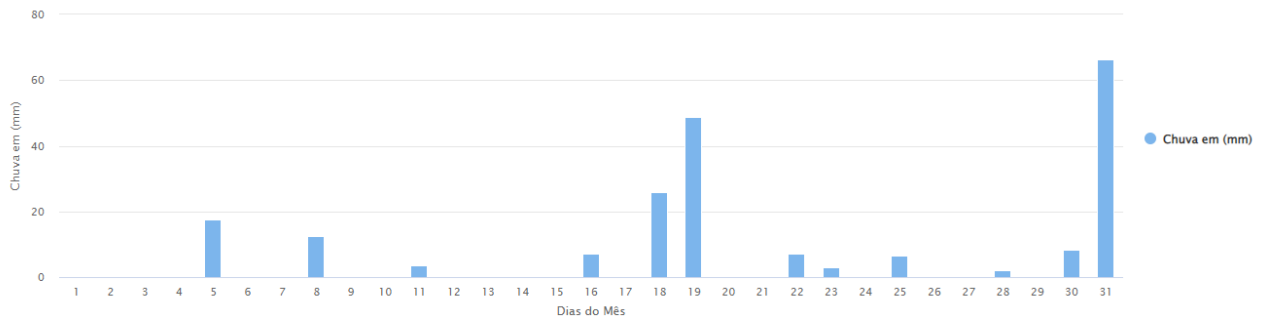
Instituto Nacional de Meteorologia – INMET  
Chuva Acumulada em 24h || Estação: CATALAO (A034) – 10/2021



Instituto Nacional de Meteorologia – INMET  
Chuva Acumulada em 24h || Estação: EDEIA (A029) – 10/2021

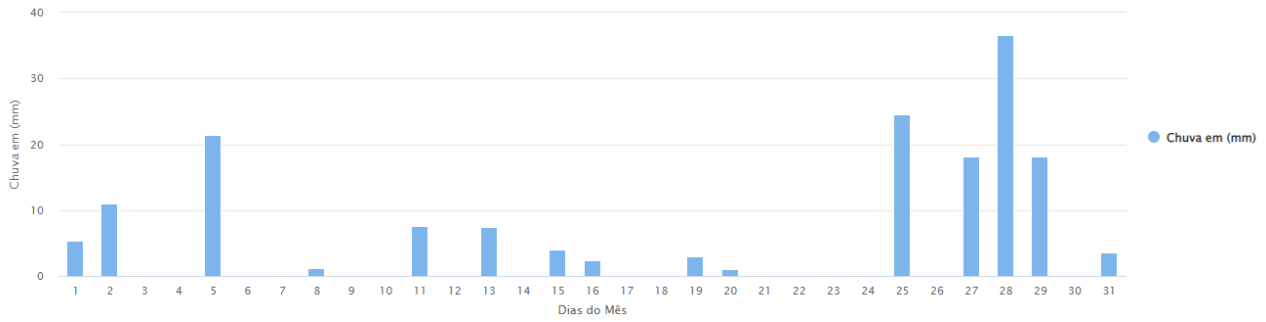


Instituto Nacional de Meteorologia – INMET  
Chuva Acumulada em 24h || Estação: GOIAS (A014) – 10/2021



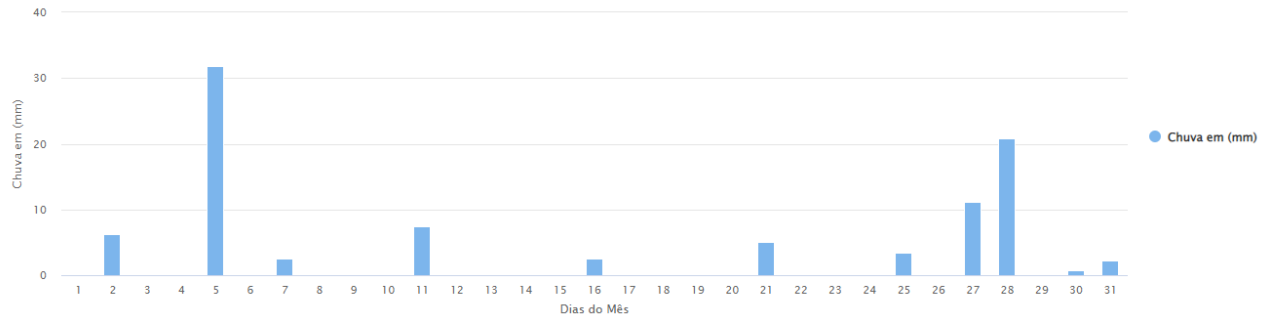
Instituto Nacional de Meteorologia – INMET

Chuva Acumulada em 24h || Estação: JATAI (A016) – 10/2021



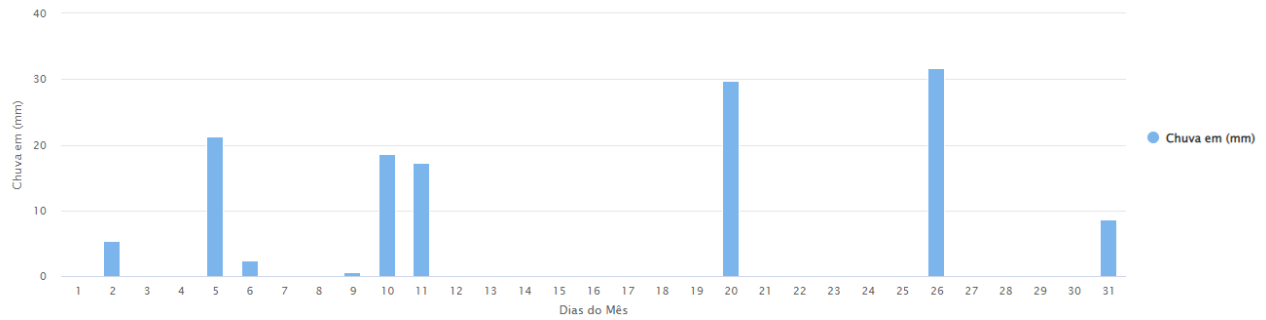
Instituto Nacional de Meteorologia – INMET

Chuva Acumulada em 24h || Estação: PARAUNA (A027) – 10/2021



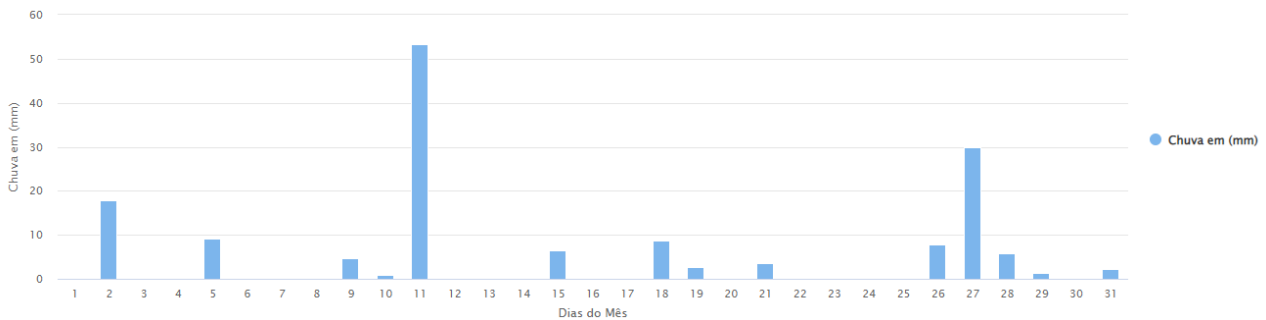
Instituto Nacional de Meteorologia – INMET

Chuva Acumulada em 24h || Estação: PIRES DO RIO (A033) – 10/2021



Instituto Nacional de Meteorologia – INMET

Chuva Acumulada em 24h || Estação: SILVANIA (A037) – 10/2021






### 10.3. Demais Evidências

## Nuvem de poeira assusta moradores de Rio Verde; vídeo

Motorista diz que reduziu a velocidade por não enxergar a pista. Segundo o Cimehgo, ventania foi provocada pela frente fria que chegou a Goiás; confira a previsão do tempo.



Nuvem de poeira assusta moradores de Rio Verde

<https://g1.globo.com/go/goias/noticia/2021/10/25/nuvem-de-poeira-assusta-moradores-de-rio-verde-video.ghtml>



maisgoiasoficial • Seguir



[https://www.instagram.com/maisgoiasoficial/p/CVa1UVEpRun/?utm\\_medium=copy\\_link](https://www.instagram.com/maisgoiasoficial/p/CVa1UVEpRun/?utm_medium=copy_link)

Ocorrência: 171571-10-2021  
 Dia: 24/10/2021  
 Cidade: Paraúna  
 Regional: Iporá

Relato: Descarga atmosférica causou defeito operando chave.





Dia: 26/10/2021  
Cidade: Pirenópolis  
Base: Anápolis

Relato: Eucaliptos caem sobre vão de rede no poste 04135672, após chuva com fortes ventos  
OE 10-185680  
SE Pirenópolis  
AL4  
PV10397557  
Poste 04135672

## **11. Laudo Meteorológico**

CLIMATEMPO

### **Laudo Meteorológico de Evento Climático - ENEL Distribuição Goiás - 24 e 25 de outubro de 2021**

São Paulo, SP, Brasil

Novembro de 2021

## Sumário

1	<b>ANÁLISE DE EVENTO METEOROLÓGICO</b> . . . . .	2
1.1	<b>Descrição do Evento</b> . . . . .	2
1.2	<b>Abrangência do Evento</b> . . . . .	5
2	<b>CLASSIFICAÇÃO COBRADE</b> . . . . .	14
3	<b>RESUMO DO EVENTO</b> . . . . .	15
4	<b>REFERÊNCIAS</b> . . . . .	20

# 1 Análise de Evento Meteorológico

## 1.1 Descrição do Evento

Na figura a seguir é apresentada a área de concessão da ENEL Distribuição, dividida em regiões, a serem analisadas neste relatório.

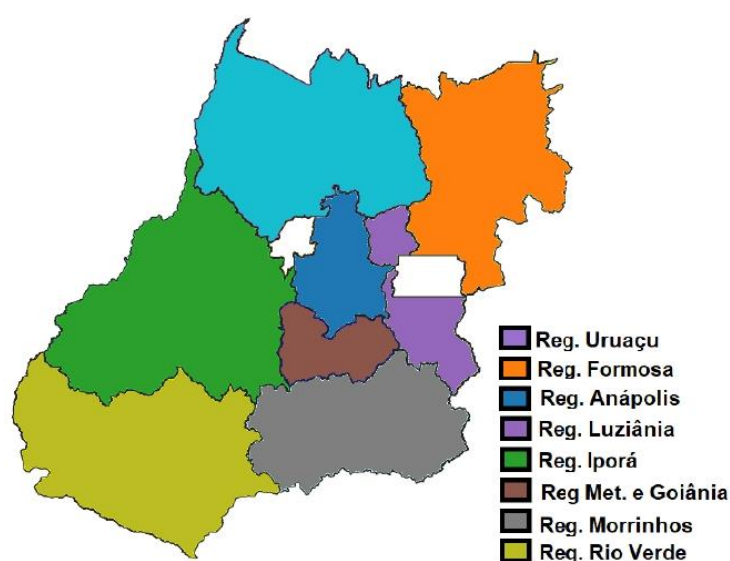


Figura 1 – Regiões de Goiás atendidas pela ENEL Distribuição.

A circulação dos ventos em médios e altos níveis da atmosfera e o deslocamento de uma frente fria sobre o centro-sul do Brasil favoreceram a formação de áreas de instabilidade sobre o estado de Goiás entre a madrugada do dia 24 e a madrugada do dia 26 de outubro de 2021.

Na Figura 2 são apresentadas as descargas atmosféricas (raios) nuvem-solo e nuvem-nuvem detectadas pelo sistema Earth Networks. Entre as 04h14 do dia 24 e 5h02 do dia 26 de outubro foram registrados 19626 raios nuvem-solo e 70627 descargas nuvem-nuvem sobre a área da ENEL Distribuição Goiás.

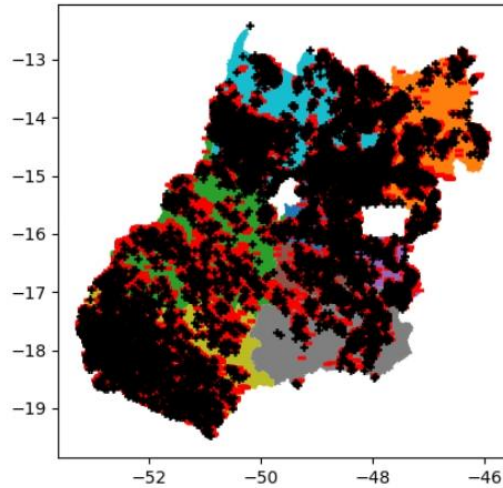


Figura 2 – Descargas atmosféricas nuvem-solo (em preto) e nuvem-nuvem (em vermelho) detectadas pelo sistema Earth Networks entre 04h14 do dia 24 e 05h02 do dia 26 de outubro de 2021 sobre a área de concessão da ENEL Distribuição em Goiás.

Na tabela 1 são apresentados os acumulados horários de chuva registrados pelo Instituto Nacional de Meteorologia (INMET) nas estações representativas da área de concessão da ENEL GO. Algumas estações registraram chuva forte durante o evento (segundo a American Meteorological Society - Sociedade Meteorológica Americana -, chuvas com taxa entre 2,5mm a 7,6 mm por hora são consideradas moderadas e aquelas com taxa superior a 7,6 mm por hora são consideradas chuva forte). Em Pires do Rio foram registrados 21,6 mm entre as 21h e 22h do dia 25 de outubro de 2021.

Tabela 1 – Acumulado horario de chuva registrada pelo INMET.

Estacao	Horario	Precipitacao (mm)
Alto Araguaia	2021-10-24 13:00	14.40
Aragarças	2021-10-24 18:00	16.60
Jataí	2021-10-24 11:00	13.00
Mineiros	2021-10-24 13:00	13.00
Mineiros	2021-10-24 14:00	19.40
Morrinhos	2021-10-26 0:00	11.80
Pires do Rio	2021-10-25 22:00	21.60
São Simão	2021-10-24 8:00	11.40



As estações do INMET também registram fortes rajadas de vento. Na tabela 2 são apresentados os registros das rajadas de vento superiores a 50 km/h. Como é possível observar o maior valor registrado foi de 59,0 km/h na tarde do dia 24 de outubro de 2021 na estação de Aragarças. Segundo escala Beaufort, ventos com tal intensidade podem ser classificados como vento forte.

Tabela 2 – Rajadas de vento maiores ou iguais a 50 km/h registradas pelo INMET. Segundo a escala Beaufort, ventos entre 50 e 61 km/h são classificados como vento forte, entre 62 e 74 km/h como ventania, entre 75 e 88 km/h como ventania forte e entre 89 e 102 km/h como tempestade, entre 103 a 117 km/h como tempestade violenta.

Estacao	Horario	Rajada (km/h)
Alto Araguaia	2021-10-24 12:00	53.3
Aragarças	2021-10-24 17:00	59.0
Luziânia	2021-10-24 17:00	51.8
Morrinhos	2021-10-24 12:00	54.0
Morrinhos	2021-10-26 0:00	58.0
São Simão	2021-10-24 8:00	58.0

## 1.2 Abrangência do Evento

A seguir são apresentadas as imagens realçadas do satélite GOES-16 entre as 03h00 do dia 24 e 06h00 do dia 26 de outubro de 2021. Os tons em vermelho e preto indicam a presença de nuvens de grande desenvolvimento vertical, geralmente associadas à ocorrência de tempo severo.

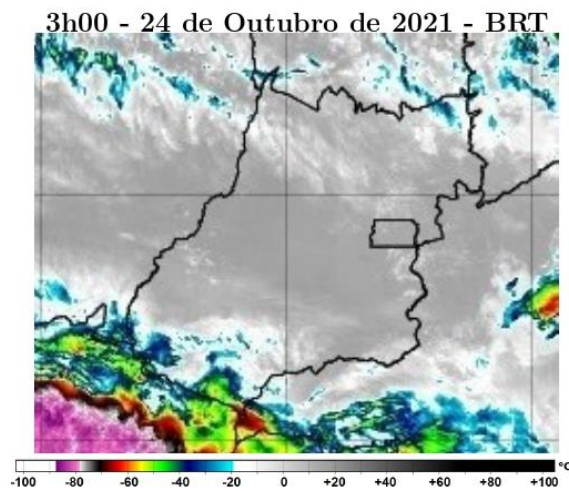


Figura 3 – Imagens realçadas do satélite GOES-16 das 3h00 do dia 24 de Outubro de 2021. FONTE: Cptec/INPE.

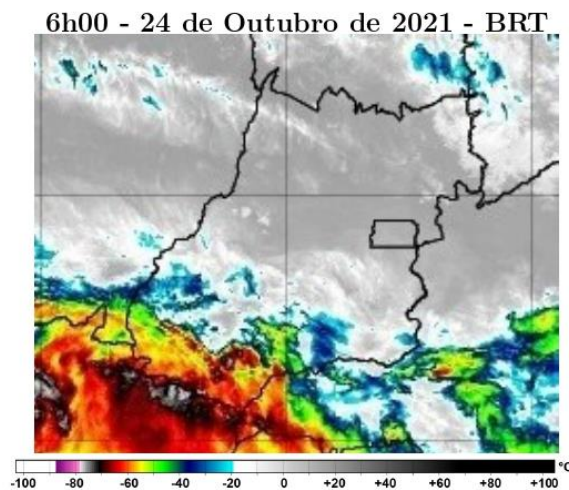


Figura 4 – Imagens realçadas do satélite GOES-16 das 6h00 do dia 24 de Outubro de 2021. FONTE: Cptec/INPE.

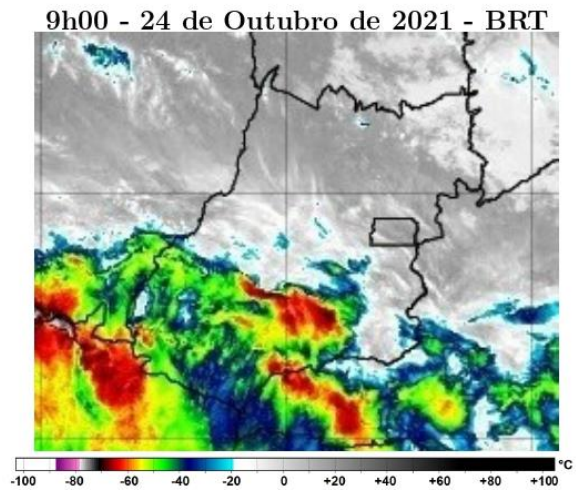


Figura 5 – Imagens realçadas do satélite GOES-16 das 9h00 do dia 24 de Outubro de 2021. FONTE: Cptec/INPE.

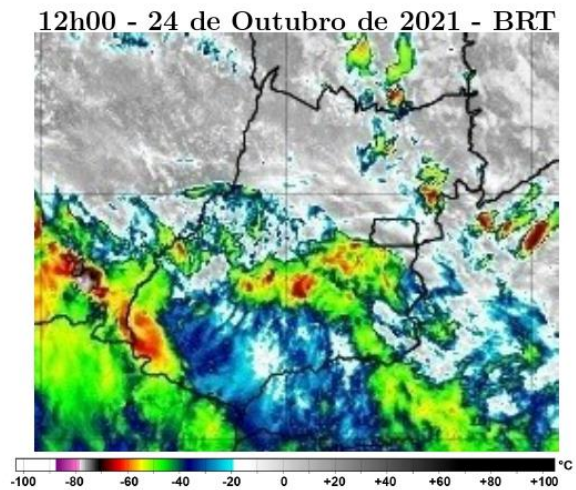


Figura 6 – Imagens realçadas do satélite GOES-16 das 12h00 do dia 24 de Outubro de 2021. FONTE: Cptec/INPE.

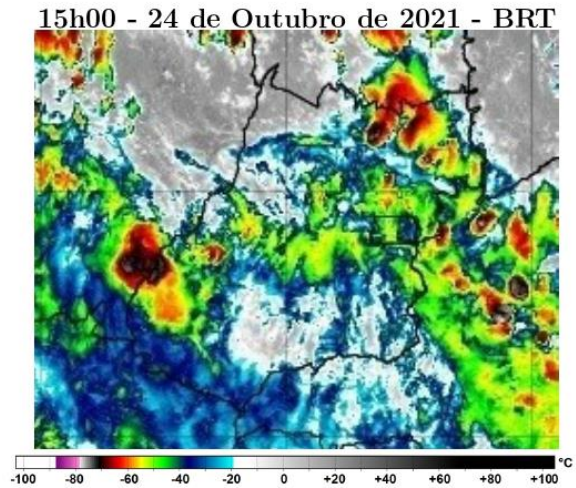


Figura 7 – Imagens realçadas do satélite GOES-16 das 15h00 do dia 24 de Outubro de 2021. FONTE: Cptec/INPE.

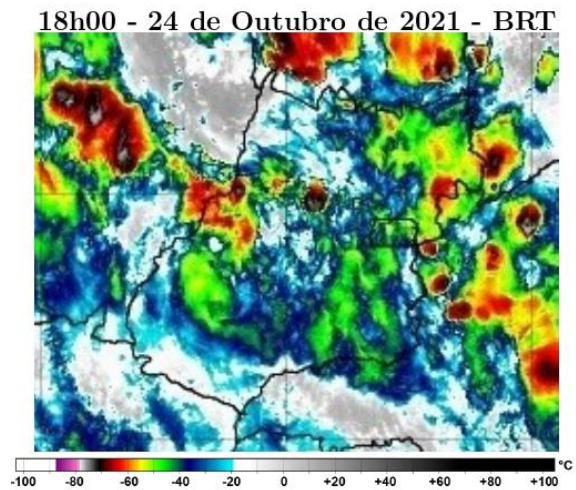


Figura 8 – Imagens realçadas do satélite GOES-16 das 18h00 do dia 24 de Outubro de 2021. FONTE: Cptec/INPE.



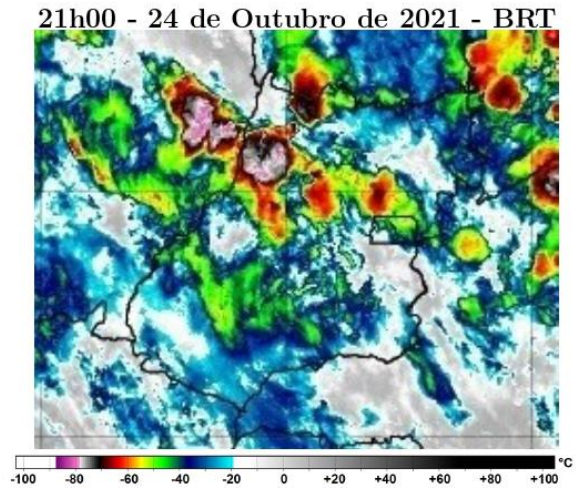


Figura 9 – Imagens realçadas do satélite GOES-16 das 21h00 do dia 24 de Outubro de 2021. FONTE: Cptec/INPE.

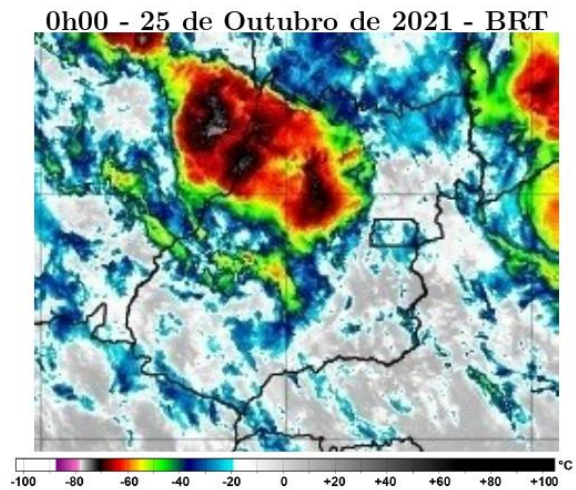


Figura 10 – Imagens realçadas do satélite GOES-16 das 0h00 do dia 25 de Outubro de 2021. FONTE: Cptec/INPE.

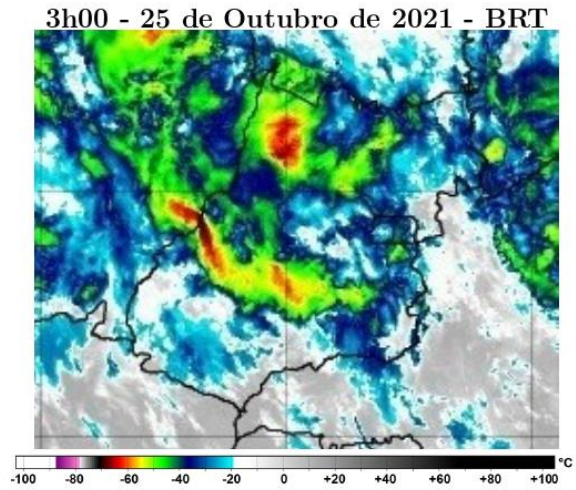


Figura 11 – Imagens realçadas do satélite GOES-16 das 3h00 do dia 25 de Outubro de 2021. FONTE: Cptec/INPE.

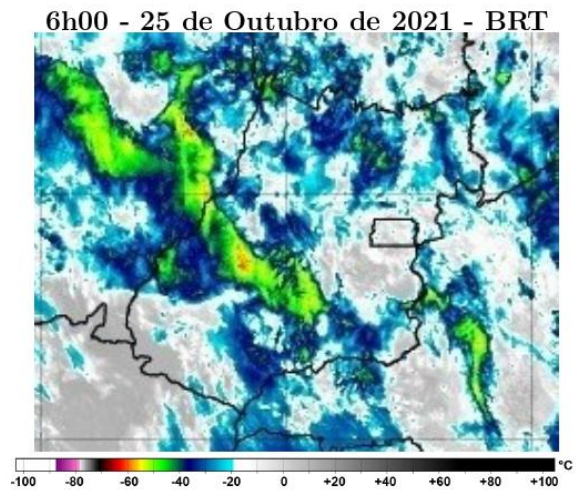


Figura 12 – Imagens realçadas do satélite GOES-16 das 6h00 do dia 25 de Outubro de 2021. FONTE: Cptec/INPE.

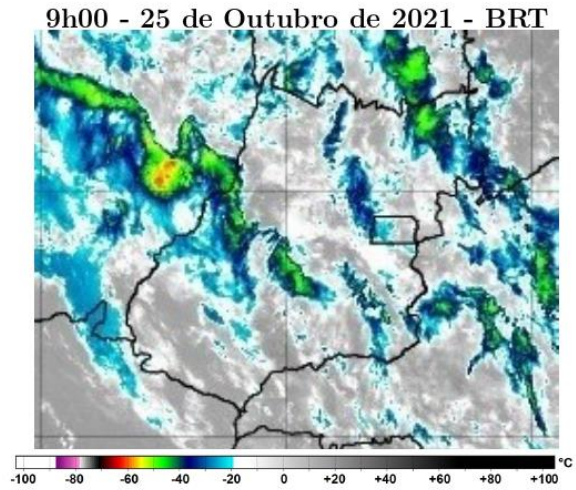


Figura 13 – Imagens realçadas do satélite GOES-16 das 9h00 do dia 25 de Outubro de 2021. FONTE: Cptec/INPE.

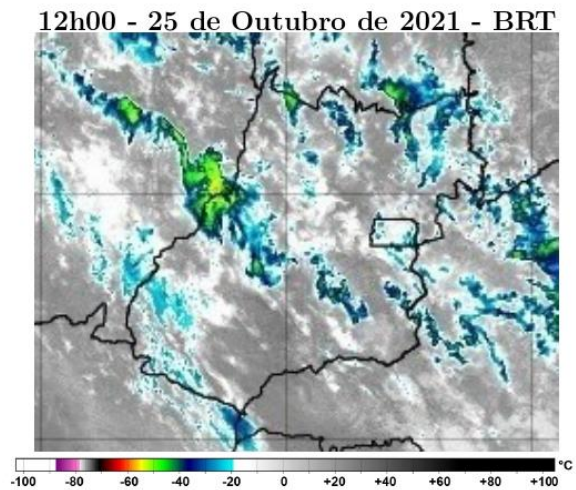


Figura 14 – Imagens realçadas do satélite GOES-16 das 12h00 do dia 25 de Outubro de 2021. FONTE: Cptec/INPE.



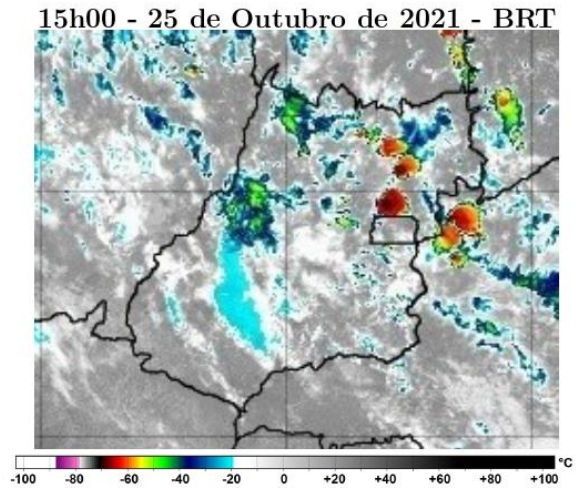


Figura 15 – Imagens realçadas do satélite GOES-16 das 15h00 do dia 25 de Outubro de 2021. FONTE: Cptec/INPE.

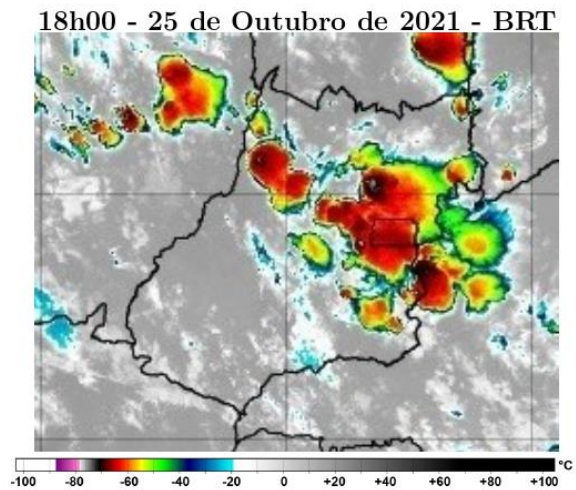


Figura 16 – Imagens realçadas do satélite GOES-16 das 18h00 do dia 25 de Outubro de 2021. FONTE: Cptec/INPE.

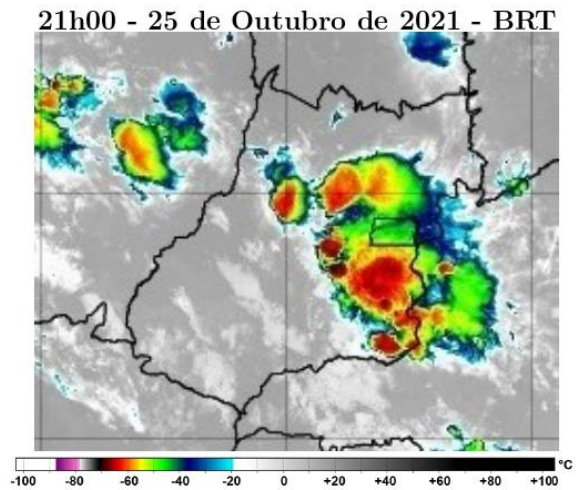


Figura 17 – Imagens realçadas do satélite GOES-16 das 21h00 do dia 25 de Outubro de 2021. FONTE: Cptec/INPE.

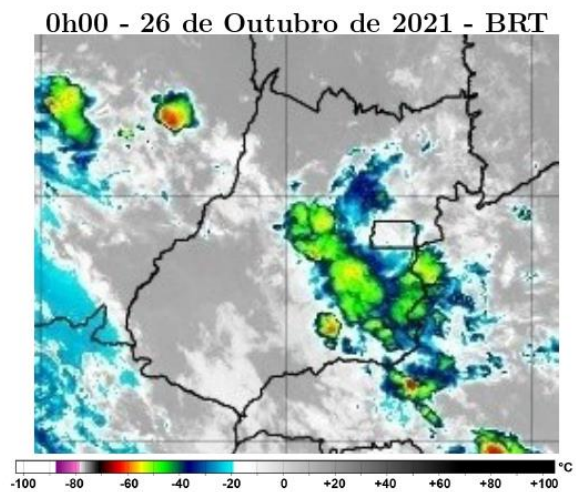


Figura 18 – Imagens realçadas do satélite GOES-16 das 0h00 do dia 26 de Outubro de 2021. FONTE: Cptec/INPE.

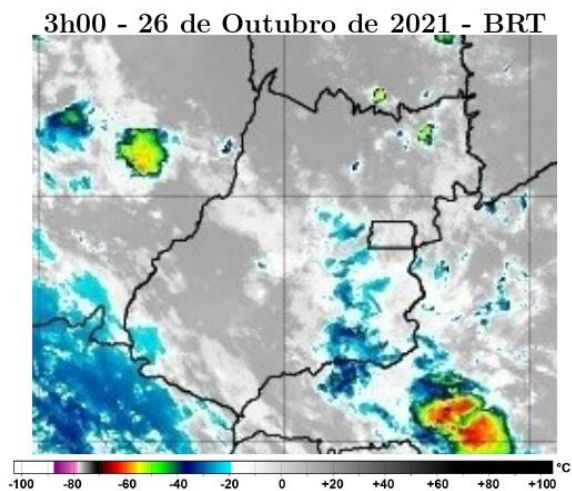


Figura 19 – Imagens realçadas do satélite GOES-16 das 3h00 do dia 26 de Outubro de 2021. FONTE: Cptec/INPE.

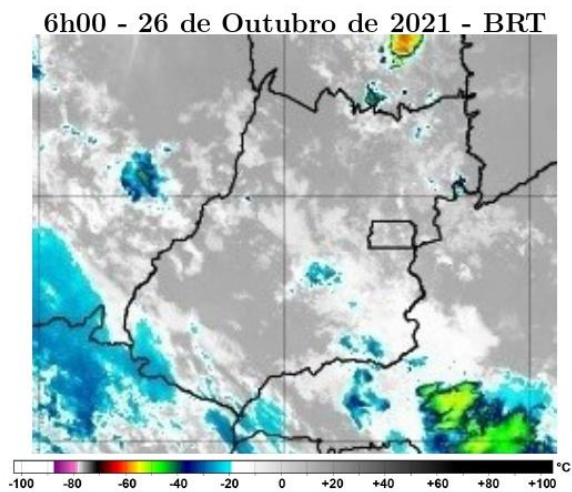


Figura 20 – Imagens realçadas do satélite GOES-16 das 6h00 do dia 26 de Outubro de 2021. FONTE: Cptec/INPE.

## 2 Classificação COBRADE

O COBRADE (Classificação e Codificação Brasileira de Desastres) foi criado com o intuito de adequar a classificação brasileira à classificação utilizada pela ONU na classificação de desastres e nivelar o país aos demais organismos de gestão de desastres do mundo.

Baseados nos dados analisados nos itens anteriores, podemos classificar o evento ocorrido na ENEL Distribuição Goiás como Tempestade de raios (Código 1.3.2.1.2), Chuvas intensas (Código 1.3.2.1.4) e Vendaval (Código 1.3.2.1.5).

### 3 Resumo do Evento

Áreas de instabilidade associadas a circulação dos ventos em níveis médios e altos da atmosfera e sendo reforçadas pelo avanço de uma frente fria sobre o centro-sul do Brasil provocaram chuva forte, raios e fortes rajadas de vento sobre o estado de Goiás entre a madrugada do dia 24 e a madrugada do dia 26 de outubro de 2021.

O sistema de detecção da EarthNetworks registrou 90253 descargas atmosféricas sobre a área de concessão da ENEL Distribuição Goiás entre as 04h14 do dia 24 e 05h02 do dia 26 de outubro de 2021. Estações do INMET representativas da região de interesse registraram fortes rajadas de vento durante o período. O vento máximo registrado foi de 59,0 km/h na estação de Aragarças na tarde do dia 24 de outubro de 2021, classificado como vento forte pela escala Beaufort.

Tabela 3 – Resumo do evento Regional Rio Verde

Número/Código do Evento	01-0010/ENEL
Número/Código do Laudo	0010/ENEL
Descrição	Tempestade com intensa atividade elétrica no interior das nuvens, com grande desenvolvimento vertical. Chuvas com acumulados significativos. Forte deslocamento de uma massa de ar em uma região.
Código COBRADE	Tempestade de raios - 1.3.2.1.2, Chuvas intensas - 1.3.2.1.4 e Vendaval - 1.3.2.1.5
Hora início do evento	04h00 do dia 24 de outubro de 2021
Hora fim do evento	10h30 do dia 25 de outubro de 2021
Abrangência	Regional Rio Verde



Tabela 4 – Resumo do evento Regional Morrinhos

Número/Código do Evento	01-0010/ENEL
Número/Código do Laudo	0010/ENEL
Descrição	Tempestade com intensa atividade elétrica no interior das nuvens, com grande desenvolvimento vertical. Chuvas com acumulados significativos. Forte deslocamento de uma massa de ar em uma região.
Código COBRADE	Tempestade de raios - 1.3.2.1.2, Chuvas intensas - 1.3.2.1.4 e Vendaval - 1.3.2.1.5
Hora início do evento	08h30 do dia 24 de outubro de 2021
Hora fim do evento	02h30 do dia 26 de outubro de 2021
Abrangência	Regional Morrinhos

Tabela 5 – Resumo do evento Regional Metropolitana e Goiânia

Número/Código do Evento	01-0010/ENEL
Número/Código do Laudo	0010/ENEL
Descrição	Tempestade com intensa atividade elétrica no interior das nuvens, com grande desenvolvimento vertical. Chuvas com acumulados significativos. Forte deslocamento de uma massa de ar em uma região.
Código COBRADE	Tempestade de raios - 1.3.2.1.2, Chuvas intensas - 1.3.2.1.4 e Vendaval - 1.3.2.1.5
Hora início do evento	08h30 do dia 24 de outubro de 2021
Hora fim do evento	01h00 do dia 26 de outubro de 2021
Abrangência	Regional Metropolitana e Goiânia

Tabela 6 – Resumo do evento Regional Iporá

Número/Código do Evento	01-0010/ENEL
Número/Código do Laudo	0010/ENEL
Descrição	Tempestade com intensa atividade elétrica no interior das nuvens, com grande desenvolvimento vertical. Chuvas com acumulados significativos. Forte deslocamento de uma massa de ar em uma região.
Código COBRADE	Tempestade de raios - 1.3.2.1.2, Chuvas intensas - 1.3.2.1.4 e Vendaval - 1.3.2.1.5
Hora início do evento	10h00 do dia 24 de outubro de 2021
Hora fim do evento	17h30 do dia 25 de outubro de 2021
Abrangência	Regional Iporá

Tabela 7 – Resumo do evento Regional Luziânia

Número/Código do Evento	01-0010/ENEL
Número/Código do Laudo	0010/ENEL
Descrição	Tempestade com intensa atividade elétrica no interior das nuvens, com grande desenvolvimento vertical. Chuvas com acumulados significativos. Forte deslocamento de uma massa de ar em uma região.
Código COBRADE	Tempestade de raios - 1.3.2.1.2, Chuvas intensas - 1.3.2.1.4 e Vendaval - 1.3.2.1.5
Hora início do evento	11h00 do dia 24 de outubro de 2021
Hora fim do evento	01h30 do dia 26 de outubro de 2021
Abrangência	Regional Luziânia



Tabela 8 – Resumo do evento Regional Anápolis

Número/Código do Evento	01-0010/ENEL
Número/Código do Laudo	0010/ENEL
Descrição	Tempestade com intensa atividade elétrica no interior das nuvens, com grande desenvolvimento vertical. Chuvas com acumulados significativos. Forte deslocamento de uma massa de ar em uma região.
Código COBRADE	Tempestade de raios - 1.3.2.1.2, Chuvas intensas - 1.3.2.1.4 e Vendaval - 1.3.2.1.5
Hora início do evento	10h20 do dia 24 de outubro de 2021
Hora fim do evento	02h00 do dia 26 de outubro de 2021
Abrangência	Regional Anápolis

Tabela 9 – Resumo do evento Regional Formosa

Número/Código do Evento	01-0010/ENEL
Número/Código do Laudo	0010/ENEL
Descrição	Tempestade com intensa atividade elétrica no interior das nuvens, com grande desenvolvimento vertical. Chuvas com acumulados significativos. Forte deslocamento de uma massa de ar em uma região.
Código COBRADE	Tempestade de raios - 1.3.2.1.2, Chuvas intensas - 1.3.2.1.4 e Vendaval - 1.3.2.1.5
Hora início do evento	11h00 do dia 24 de outubro de 2021
Hora fim do evento	03h00 do dia 26 de outubro de 2021
Abrangência	Regional Formosa

Tabela 10 – Resumo do evento Regional Uruaçu

Número/Código do Evento	01-0010/ENEL
Número/Código do Laudo	0010/ENEL
Descrição	Tempestade com intensa atividade elétrica no interior das nuvens, com grande desenvolvimento vertical. Chuvas com acumulados significativos. Forte deslocamento de uma massa de ar em uma região.
Código COBRADE	Tempestade de raios - 1.3.2.1.2, Chuvas intensas - 1.3.2.1.4 e Vendaval - 1.3.2.1.5
Hora início do evento	12h00 do dia 24 de outubro de 2021
Hora fim do evento	02h00 do dia 26 de outubro de 2021
Abrangência	Regional Uruaçu

## 4 Referências

- RMets Royal Meteorological Society – Beaufort Scale - <https://www.rmets.org/weather-and-climate/observing/beaufort-scale>
- Instituto Nacional de Meteorologia (INMET) - <http://www.inmet.gov.br>
- Cptec/INPE- <https://www.cptec.inpe.br/>
- Centro de Hidrografia da Marinha do Brasil - <https://www.marinha.mil.br/chm/>
- Meteorology Glossary - American Meteorological Society - <http://glossary.ametsoc.org/>

# Anexos

## A.1 Carta Sinótica

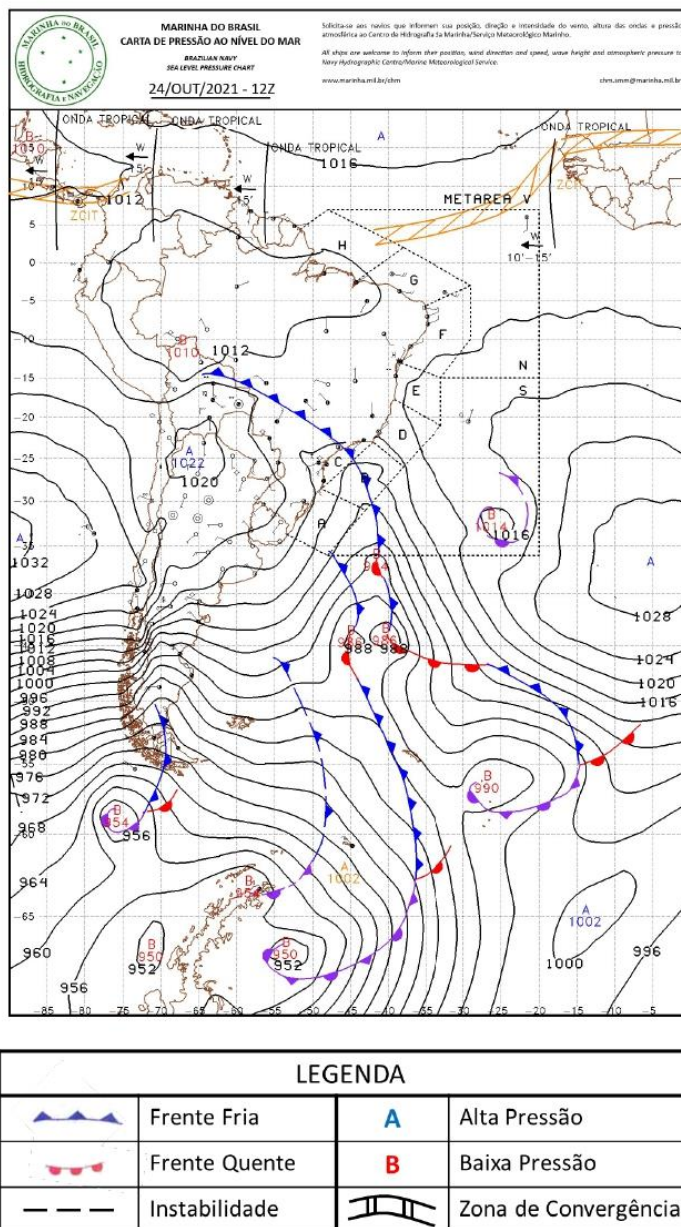


Figura A1 - Carta sinótica para as 1200Z do dia 24 de outubro de 2021 (09h00 do dia 24 de outubro de 2021, hora local). FONTE: Marinha do Brasil).

## A.2 Notícias relacionadas

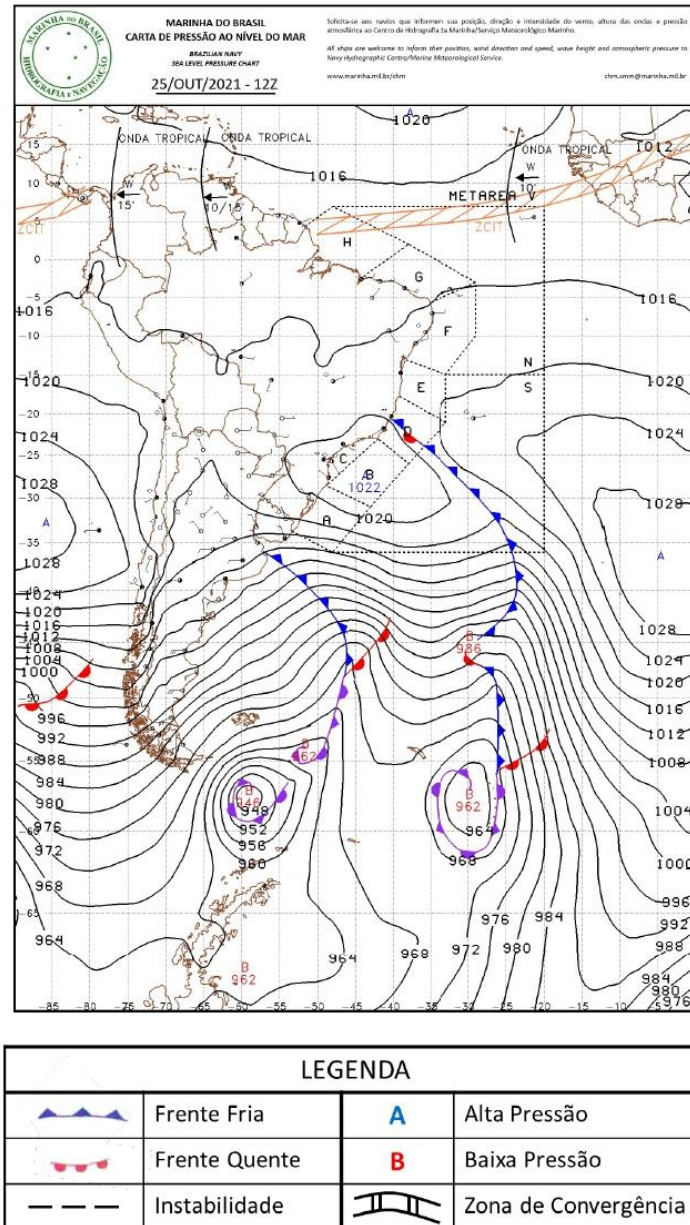


Figura A2 - Carta sinótica para as 1200Z do dia 25 de outubro de 2021 (09h00 do dia 25 de outubro de 2021, hora local). FONTE: Marinha do Brasil).

---

## A.2 Notícias relacionadas

- Nuvem de poeira assusta moradores de Rio Verde; vídeo

<https://g1.globo.com/go/goias/noticia/2021/10/25/nuvem-de-poeira-assusta-moradores-de-rio-verde-video.ghtml>

Bianca Lobo Silva

Meteorologista

CREA 5063840461