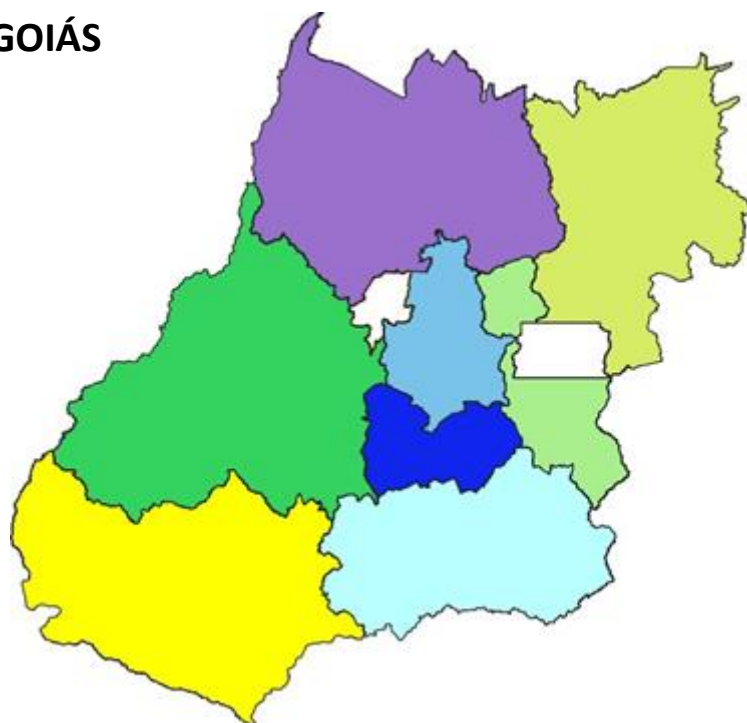


## **EDEL DISTRIBUIÇÃO GOIÁS**



**Relatório de Evento em Situação de Emergência**

**Nº CHI-084**

**Sumário**

<b>1.</b>	<b>INTRODUÇÃO.....</b>	<b>3</b>
<b>2.</b>	<b>DEFINIÇÃO .....</b>	<b>4</b>
<b>3.</b>	<b>RESUMO EXECUTIVO.....</b>	<b>5</b>
<b>3.1.</b>	<b>RELATÓRIO DE OCORRÊNCIAS DO PERÍODO .....</b>	<b>5</b>
<b>4.</b>	<b>DESCRIÇÃO DE DANOS CAUSADOS.....</b>	<b>8</b>
<b>4.1.</b>	<b>DESCRIÇÃO DOS EQUIPAMENTOS AFETADOS .....</b>	<b>8</b>
<b>4.2.</b>	<b>EQUIPAMENTOS AFETADOS .....</b>	<b>9</b>
<b>5.</b>	<b>RELATO TÉCNICO SOBRE A INTERVENÇÃO REALIZADA PARA RESTABELECIMENTO .....</b>	<b>9</b>
<b>6.</b>	<b>LISTA DE OCORRÊNCIAS .....</b>	<b>11</b>
<b>7.</b>	<b>PLOTAGEM DAS OCORRÊNCIAS CONFORME A ESPACIALIZAÇÃO DAS CHUVAS .....</b>	<b>133</b>
<b>8.</b>	<b>CLIENTES AFETADOS E IMPACTOS GLOBAIS .....</b>	<b>134</b>
<b>9.</b>	<b>DIAGRAMAS UNIFILARES .....</b>	<b>135</b>
<b>10.</b>	<b>DEMAIS EVIDÊNCIAS .....</b>	<b>136</b>
<b>10.1.</b>	<b>DADOS TÉCNICO – OPERACIONAIS ENEL GO .....</b>	<b>136</b>
<b>10.2.</b>	<b>DADOS CLIMATOLÓGICOS PELO INMET .....</b>	<b>138</b>
<b>10.3.</b>	<b>DEMAIS EVIDÊNCIAS.....</b>	<b>146</b>
<b>11.</b>	<b>LAUDO METEOROLÓGICO .....</b>	<b>152</b>
<b>12.</b>	<b>MAPA GEOELÉTRICO DA ENEL GO.....</b>	<b>179</b>



## 1. Introdução

As concessionárias do serviço público de distribuição de energia elétrica devem prover o serviço de forma adequada, buscando sempre a eficiência, conforme disposto na legislação e nos respectivos contratos de concessão.

Dentre a legislação vigente, destacam-se os Procedimentos de Distribuição de Energia Elétrica no Sistema Elétrico Nacional – PRODIST, que consistem em documentos elaborados pela Agência Nacional de Energia Elétrica – ANEEL, com a participação dos agentes de distribuição e de outras entidades e associações do setor elétrico nacional, que normatizam e padronizam as atividades técnicas relacionadas ao funcionamento e desempenho dos sistemas de distribuição de energia elétrica.

O Módulo 8 do PRODIST – Revisão 12, mais especificamente em sua Seção 8.2, regulamenta a qualidade do serviço prestado pelas distribuidoras de energia elétrica, estabelecendo a metodologia para apuração dos indicadores de continuidade e dos tempos de atendimento a ocorrências emergenciais.

O referido regulamento prevê que, na apuração dos indicadores coletivos e individuais deverão ser consideradas todas as interrupções de longa duração que atingirem as unidades consumidoras, admitidas algumas exceções (denominadas expurgos), que podem ser encontradas no Item 5.6.2.2 da seção 8.2 do Módulo 8 do PRODIST, transcrito abaixo:

*5.6.2.2 Na apuração dos indicadores DEC e FEC devem ser consideradas todas as interrupções, admitidas apenas as seguintes exceções:*

*i. falha nas instalações da unidade consumidora que não provoque interrupção em instalações de terceiros;*

*ii. interrupção decorrente de obras de interesse exclusivo do consumidor e que afete somente a unidade consumidora do mesmo;*

***iii. Interrupção em Situação de Emergência;***

*iv. suspensão por inadimplemento do consumidor ou por deficiência técnica e/ou de segurança das instalações da unidade consumidora que não provoque interrupção em instalações de terceiros, previstas em regulamentação;*

*v. vinculadas a programas de racionamento instituídos pela União;*

*vi. ocorridas em Dia Crítico;*

*vii. oriundas de atuação de Esquema Regional de Alívio de Carga estabelecido pelo ONS. [grifos nossos]*

Para os casos de expurgo por Interrupção em Situação de Emergência (ISE), a alínea “h” do Item 5.12.1 da seção 8.2 do Módulo 8 do PRODIST estabelece a obrigatoriedade das distribuidoras em disponibilizar, em seu sítio eletrônico, relatórios digitais com as evidências do evento que tenha gerado tais interrupções enquadradas no inciso iii do Item 5.6.2.2 do mesmo.

Nesta seara, o presente documento, visa apresentar as evidências de um evento ocorrido na área de concessão da Enel Distribuição Goiás, bem como informações relevantes a respeito das interrupções em Situação de Emergência decorrentes do mesmo.

Destaca-se que, para o entendimento completo das regras de apuração dos indicadores de continuidade e expurgos, faz-se necessário também a observação das regras contidas nos Módulos 1 e 6 do PRODIST. Todos os módulos destes procedimentos encontram-se disponíveis para consulta no site da ANEEL ([www.aneel.gov.br](http://www.aneel.gov.br)) e as principais definições relacionadas ao tema estão contidas no item 2 deste documento.

## 2. Definição

Seção 1.2 do Módulo 1 do PRODIST – Revisão 10

### **2.198 Evento**

Acontecimento que afete as condições normais de funcionamento de uma rede elétrica, podendo gerar uma ou mais interrupções no fornecimento de energia.

### **2.131 e 2.158 DIC**

Duração de interrupção individual por unidade consumidora, ou seja, intervalo de tempo que, no período de apuração, em cada unidade consumidora ou ponto de conexão ocorreu descontinuidade da distribuição de energia elétrica.

### **2.216 e 2.220 FIC**

Frequência de interrupção individual por unidade consumidora, ou seja, Número de interrupções ocorridas, no período de apuração, em cada unidade consumidora ou ponto de conexão.

### **2.87 Consumidor Hora Interrompido (CHI):**

Somatório dos DICs dos consumidores atingidos por interrupção no fornecimento de energia, expresso em horas e centésimos de horas.

### **2.251 Interrupção em Situação de Emergência:**

Interrupção originada no sistema de distribuição, resultante de Evento que comprovadamente impossibilite a atuação imediata da distribuidora e que não tenha sido provocada ou agravada por esta e que seja:

Decorrentes de evento associado a Decreto de Declaração de Situação de Emergência ou Estado de Calamidade Pública emitido por órgão competente; ou

Decorrentes de Evento cuja soma do CHI das interrupções ocorridas no sistema de distribuição seja superior ao calculado conforme equação a seguir:

$$2.612 \times N^{0,35}$$

N – número de unidades consumidoras faturadas e atendidas em BT ou MT, com 2 (duas) casas decimais, do mês de Novembro do ano anterior ao período de apuração

Seguindo esse regramento, demonstra-se abaixo o limite de CHI da Enel GO.

### **CÁLCULO CHI PARA ENEL GO**

- Quantidade faturas em Outubro de 2020 (**N**)

Em Outubro de 2020 foram faturadas 3.081.536 unidades consumidoras.

- Valor limite CHI para Enel GO

$$2.612 \times 3.081.536^{0,35}$$
$$487.575,31 \text{ CHI}$$

### 3. Resumo Executivo

O Presente Relatório tem como objetivo a incorporação de informações que sejam relevantes para que se possa fazer a devida associação aos dados contidos no documento objeto da classificação de Situação de Emergência caracterizada pelo Módulo 8 do Prodist. Este enquadramento se apresenta na maioria das vezes em condições climáticas adversas com severidade dos fatores inerentes a situação, caracterizado pelo período chuvoso no estado de Goiás, caracterizado na maioria dos casos por fortes ventos e chuvas de grande intensidade e continuidade, diversos pontos de alagamento e queda de árvores.

O avanço de uma frente fria sobre o centro-sul do Brasil reforçou o transporte do ar quente e úmido em baixos níveis sobre a região Centro-Oeste e, em associação com a circulação de ventos na alta atmosfera, favoreceram a formação de nuvens de tempestade que avançaram sobre o estado de Goiás entre os dias 19 e o dia 21 de Novembro de 2021.

Foram apresentadas descargas atmosféricas nuvem-solo (raios) e nuvem-nuvem detectadas pelo sistema Earth Networks. Entre as 10h35 do dia 19 e 01h10 do dia 22 de Novembro de 2021 foram registrados 11.326 raios nuvem-solo e 47.557 descargas nuvem-nuvem sobre a área da ENEL DISTRIBUIÇÃO GOIÁS.

Rajadas de vento de 50 km/h ou mais registradas por estações do Instituto Nacional de Meteorologia (INMET) representativas da área de concessão da ENEL GO. O maior valor registrado foi de 51,5 km/h em São Simão às 22h00 do dia 19 de novembro de 2021, vento classificado como vento forte pela escala Beaufort.

#### 3.1. Relatório de Ocorrências do período

Na área de concessão da ENEL GO em vários municípios, verificou-se que os danos devido à condições climáticas danificaram a rede de distribuição de energia elétrica em diversos pontos, registrando aproximadamente 265 mil clientes com interrupção no fornecimento de energia elétrica devido a eventos relacionados as chuvas, afetando 232 municípios e 319 Subestações.

O acompanhamento da quantidade de equipes e o Tempo Médio de Atendimento podem ser consultados na Pág. 10 do Relatório em anexo.

O impacto e severidade do evento estão relatados em artigos de mídia, como fotos e reportagens que demonstram os danos na Rede de Distribuição, oriundos dos eventos climáticos no período. Eventos estes que afetaram 264.925 consumidores com CHI de 572.786,40 superior ao de 487.575,31 estabelecido como limite para definição de Situação de Emergência, conforme resumo das informações obrigatórias.

<b>Empresa</b>		ENEL DISTRIBUIÇÃO GOIÁS			
<b>Código do Relatório</b>		CHI-084- ENEL DISTRIBUIÇÃO GOIÁS			
<b>Evento:</b>		ZONA DE CONVERGÊNCIA NA AREA DE CONCESSÃO DA ENEL DISTRIBUIÇÃO GOIAS			
<b>Código COBRADE:</b>	1.3.1.2.0	<b>Data Início</b>	19/11/2021	<b>Hora início</b>	10h30
<b>Código do Evento:</b>	CHI-084-ENEL GO	<b>Data Término</b>	22/11/2021	<b>Hora Término</b>	01h10
<b>Valor CHI (Limite e Real)</b>	487.575,31	572.786,40			
<b>Código do Decreto (Se Houver):</b>					
<b>Quantidade de Interrupções (Evento)</b>	3.517				
<b>Início 1ª Incidência (Data e Hora)</b>	19/11/2021 10:50	<b>Subestações Atingidas</b>	ABADIANIA / ACREUNA / ADELANDIA / AEROPORTO / AGUA LIMPA (MARZAGAO) / AGUAS LINDAS / ALEXANIA / ALMERINDONOPOLIS / ALOANDIA / ALPHAVILLE / ALTO BURITI / ALTO HORIZONTE / ALTO PARAISO DE GOIAS / ALVORADA DO NORTE / AMERICANO ( RIO VERDE ) / AMERICANO DO BRASIL / AMORINOPOLIS / ANAPOLIS UNIVERSITARIA / ANHANGUERA / ANICUNS / ANTONIO DO VITTO / APARECIDA DO RIO DOCE / APORE / ARACU / ARAGARCAS / ARAGOIANIA / ARAGUAPAZ / ARARAS / AREIAS / ARENOPOLIS / ARUANA / ARUANA (TRANSMISSAO) / ASA BRANCA / ATLANTICO / AURILANDIA / AVELINOPOLIS / BACURI (RIO VERDE) / BALIZA / BARCELONA / BARREIRO (PORANGATU) / BARRO ALTO / BELA VISTA (TRANSMISSAO) / BOA VISTA / BOM JARDIM / BOM JESUS DE GOIAS / BONFINOPOLIS / BONITO / BONOPOLIS / BRITANIA / BRITANIA (TRANSMISSAO) / BURITI ALEGRE / BURITI DE GOIAS / BURITIZINHO / CABECEIRAS / CABRIUVA (RIO VERDE) / CACHOEIRA ALTA / CACHOEIRA DOURADA / CACHOEIRA NOVA / CACHOEIRINHA (ITARUMA) / CACU / CAIAPONIA / CALCILANDIA / CALDAS NOVAS / CALDAZINHA / CAMPESTRE / CAMPINAS / CAMPINORTE / CAMPO ALEGRE DE GOIAS / CAMPO LIMPO DE GOIAS / CAMPO NOVO / CAMPOS BELOS / CAMPOS VERDES / CARAIBAS / CARAJAS / CASTELANDIA / CATALAO / CATURAI / CEBRASA FABRICA DA AMBEV / CEPAIAGO / CEZARINA / CHAPADAO DO CEU / CIDADE ECLETICA / CIDADE OCIDENTAL / COCALZINHO / COLINACU / CORREGO DO OURO / CORUMBA / CORUMBAIBA / CRISTALINA / CRISTALINA TRANSMISSAO / CRISTIANOPOLIS / CRIXAS / CROMINIA / CUMARI / DAIA - ANAPOLIS / DAMOLANDIA / DAVINOPOLIS / DESFECHO / DESTILARIA BRASIL CENTRAL / DIMIC / DIORAMA / DORCELINO PEIXOTO DE MORAES / DOVERLANDIA / EDEALINA / EDEIA / ENERSUL / ESTRELA DO NORTE / FAINA / FAZENDA CANADA / FAZENDA NOVA / FERROVIARIO / FIRMINOPOLIS / FLORES DE GOIAS / FORMIGA / FORMOSO / FRONTEIRA / GAMELEIRA / GIRASSOL / GOIANAPOLIS / GOIANDIRA / GOIANESIA / GOIANIA LESTE / GOIANIRA / GOIAS / GOIATUBA / GOUVERLANDIA / GOYA / GUAPO / HEITORAI / HIDROLANDIA / HIDROLINA / IACIARA / INACIOLANDIA / INDEPENDENCIA / INDIARA / INHUMAS / IPAMERI / IPE / IPEGUARI / IPORA / ITABERAI / ITAGUARI / ITAGUARU / ITAJA / ITAPACI / ITAPACI (TRANSMISSAO) / ITAPIRAPUA / ITAPURANGA / ITARUMA / ITAUCU / ITIQUIRA (FORMOSA) / ITUMBIARA NOVA / ITUMBIARA VELHA / JACILANDIA / JANDAIA / JARAGUA / JARANAPOLIS / JATAI / JAUPACI / JESUPOLIS / JOVIANIA / JUNDIAI / JURUMIRIM / JUSCELANDIA / JUSSARA / LAGES / LAGOA DA SERRA / LAGOA DO BAUZINHO (RIO VERDE) / LEOPOLDO DE BULHOES / LUZIANIA / MAIRIPOTABA / MAMBAI / MARA ROSA / MARAJOARA / MARCIANOPOLIS / MATO GRANDE / MATRINCHA / MAURILANDIA / MEIA PONTE / MINACU / MINEIROS / MINEIROS TRANSMISSAO / MOIPORA / MONTE ALEGRE / MONTES CLAROS DE GOIAS / MONTIVIDIU T / MORRINHOS / MORRO AGUDO / MOSSAMEDES / MOZARLANDIA / MOZARLANDIA (TRANSMISSAO) / MUNDO NOVO DE GOIAS / MUTUNOPOLIS / NAVESLANDIA ( JATAI ) / NAZARIO / NEROPOLIS / NIQUELANDIA / NIQUELANDIA 69KV / NOVA AMERICA / NOVA AURORA / NOVA CRIXAS (TRANSMISSAO) / NOVA IGUACU / NOVA PONTE / NOVA VENEZA / NOVO BRASIL / NOVO GAMA / NOVO PLANALTO / OLHOS DAGUA / OLOANA / ORIZONA / OURO VERDE DE GOIAS / OUVIDOR / PACAEMBU (NOVO GAMA) / PADRE BERNARDO / PAINEIRAS / PALESTINA / PALMEIRAS / PALMEIRAS DE GOIAS / PALMELO / PALMINOPOLIS / PAMPLONA / PANAMA / PARANA / PARANAIBA / PARANAIGUARA / PARAUNA SE ALTA TENSAO / PARQUE DAS EMAS (MINEIROS) / PARQUE DAS NACOES / PEROLANDIA / PETROLINA / PILAR / PILOANDIA / PIRACANJUBA / PIRANHAS T / PIRENOPOLIS / PIRES DO RIO / PLANALTINA / PLANALTINA (TRANSMISSAO) / PONTALINA / PORANGATU / PORTEIRAO / PORTELANDIA / POSSE / POSSELANDIA / PROFESSOR JAMIL / QUEBRA LINHA / QUIRINOPOLIS / REAL / RIO CLARO / JATAI MONTIVIDIU / RIO DO PEIXE / RIO DOS BOIS (MAURILANDIA) / RIO PRETO / RIO QUENTE / RIO VERDE / RIO VERMELHO / RIVERLANDIA (RIO VERDE) / ROCHEDO (UEH) / RUBIATABA / SANCLERLANDIA / SANTA BARBARA / SANTA FE DE GOIAS / SANTA GENOVEVA / SANTA HELENA / SANTA RITA DO ARAGUAIA / SANTA ROSA / SANTA ROSA DE GOIAS / SANTA ROSA DO MEIA PONTE / SANTA TEREZA DE GOIAS / SANTA TEREZINHA / SANTANA / SANTO ANTONIO DA BARRA / SANTO ANTONIO DE GOIAS / SANTO ANTONIO DO DESC. TRANS. / SANTO ANTONIO DO DESCOBERTO / SAO BARTOLOMEU / SAO DOMINGOS / SAO FRANCISCO DE GOIAS / SAO GABRIEL DE GOIAS / SAO JOAO D ALIANCA / SAO JOAO DA PARAUNA / SAO LUIZ DOS MONTES BELOS / SAO MIGUEL DO ARAGUAIA / SAO MIGUEL DO PASSA QUATRO / SAO SIMAO / SENADOR CANEDO TRANSMISSAO / SERRA AZUL (JATAI) / SERRA		

			DE CALDAS / SERRANOPOLIS / SILVANIA / SITIO DABADIA / SOUZALANDIA / SUCURI / TAIOBA / TAQUARAL / TAQUARI / TEREZOPOLIS / TERRA VERMELHA / TRAJANOPOLIS (PADRE BERNARDO) / TRES BARRAS / TRINDADE / TUCUNARE / TURVANIA / TURVELANDIA / URU / URUACU / URUTAI / USINA DE ACUCAR DE GOIANESIA / USINA MAMBAI / VALPARAISO / VARJAO / VENDA SECA / VIANOPOLIS / VICENTINOPOLIS / VILA BOA / VILA CORUMBA / VILA PROPICIO / XAVANTES / XIXA / ZELANDIA
<b>Início Última Incidência (Data e Hora)</b>	21/11/2021 23:59	<b>Municípios Atingidos</b>	ABADIA DE GOIAS / ABADIANA / ACREUNA / ADELANDIA / AGUA FRIA DE GOIAS / AGUA LIMPA / AGUAS Lindas DE GOIAS / ALEXANIA / ALOANDIA / ALTO HORIZONTE / ALTO PARAISO DE GOIAS / ALVORADA DO NORTE / AMARALINA / AMERICANO DO BRASIL / AMORINOPOLIS / ANAPOLIS / ANICUNS / APARECIDA DE GOIANIA / APARECIDA DO RIO DOCE / APORE / ARACU / ARAGARCAS / ARAGOIANA / ARAGUAPAZ / ARENOPOLIS / ARUANA / BALIZA / BARRO ALTO / BELA VISTA DE GOIAS / BOM JARDIM DE GOIAS / BOM JESUS DE GOIAS / BONFINOPOLIS / BONOPOLIS / BRAZABRANTES / BRITANIA / BURITI ALEGRE / BURITI DE GOIAS / CABECEIRAS / CACHOEIRA ALTA / CACHOEIRA DE GOIAS / CACHOEIRA DOURADA / CACU / CAIAPONIA / CALDAS NOVAS / CALDAZINHA / CAMPESTRE DE GOIAS / CAMPINACU / CAMPINORTE / CAMPO ALEGRE DE GOIAS / CAMPO LIMPO / CAMPOS BELOS / CAMPOS VERDES / CASTELANDIA / CATALAO / CATURAI / CAVALCANTE / CERES / CEZARINA / CHAPADAO DO CEU / CIDADE OCIDENTAL / COCALZINHO DE GOIAS / COLINAS DO SUL / CORREGO DO OURO / CORUMBA DE GOIAS / CORUMBAIBA / CRISTALINA / CRIXAS / CROMINIA / CUMARI / DAMIANOPOLIS / DAMOLANDIA / DAVINOPOLIS / DIORAMA / DIVINOPOLIS DE GOIAS / DOVERLANDIA / EDEALINA / EDEIA / ESTRELA DO NORTE / FAINA / FAZENDA NOVA / FIRMINOPOLIS / FLORES DE GOIAS / FORMOSA / FORMOSO / GAMELEIRA DE GOIAS / GOIANAPOLIS / GOIANDIRA / GOIANESIA / GOIANIA / GOIANIRA / GOIAS / GOIATUBA / GOUVELANDIA / GUAPO / GUARAITA / GUARANI DE GOIAS / GUARINOS / HEITORAI / HIDROLANDIA / HIDROLINA / IACIARA / INACIOLANDIA / INDIARA / INHUMAS / IPAMERI / IPIRANGA DE GOIAS / IPORA / ISRAELANDIA / ITABERAI / ITAGUARI / ITAGUARU / ITAJA / ITAPACI / ITAPIRAPUA / ITAPURANGA / ITARUMA / ITAUCU / ITUMBIARA / IVOLANDIA / JANDAIA / JARAGUA / JATAI / JAUPACI / JESUPOLIS / JOVIANIA / JUSSARA / LAGOA SANTA / LEOPOLDO DE BULHOES / LUZIANIA / MAIRIPOTABA / MAMBAI / MARA ROSA / MATRINCHA / MAURILANDIA / MIMOSO DE GOIAS / MINACU / MINEIROS / MOIPORA / MONTE ALEGRE DE GOIAS / MONTES CLAROS DE GOIAS / MONTIVIDIU / MONTIVIDIU DO NORTE / MORRINHOS / MORRO AGUDO DE GOIAS / MOSSAMEDES / MOZARLANDIA / MUNDO NOVO DE GOIAS / MUTUNOPOLIS / NAZARIO / NEROPOLIS / NIQUELANDIA / NOVA AURORA / NOVA CRIXAS / NOVA GLORIA / NOVA IGUACU DE GOIAS / NOVA ROMA / NOVA VENEZA / NOVO BRASIL / NOVO GAMA / NOVO PLANALTO / ORIZONA / OURO VERDE DE GOIAS / OUVIDOR / PADRE BERNARDO / PALESTINA DE GOIAS / PALMEIRAS DE GOIAS / PALMELO / PALMINOPOLIS / PANAMA / PARANAIGUARA / PARAUNA / PEROLANDIA / PETROLINA DE GOIAS / PILAR DE GOIAS / PIRACANJUBA / PIRANHAS / PIRENOPOLIS / PIRES DO RIO / PLANALTINA / PONTALINA / PORANGATU / PORTEIRAO / PORTELANDIA / POSSE / PROFESSOR JAMIL SAFADY / QUIRINOPOLIS / RIO QUENTE / RIO VERDE / RUBIATABA / SANCLERLANDIA / SANTA BARBARA DE GOIAS / SANTA CRUZ DE GOIAS / SANTA FE DE GOIAS / SANTA HELENA DE GOIAS / SANTA RITA DO ARAGUAIA / SANTA RITA DO NOVO DESTINO / SANTA ROSA DE GOIAS / SANTA TEREZA DE GOIAS / SANTA TEREZINHA DE GOIAS / SANTO ANTONIO DA BARRA / SANTO ANTONIO DE GOIAS / SANTO ANTONIO DO DESCOBERTO / SAO DOMINGOS / SAO FRANCISCO DE GOIAS / SAO JOAO D ALIANCA / SAO JOAO DA PARAUNA / SAO LUIS DE MONTES BELOS / SAO LUIZ DO NORTE / SAO MIGUEL DO ARAGUAIA / SAO MIGUEL DO PASSA QUATRO / SAO SIMAO / SENADOR CANEDO / SERRANOPOLIS / SILVANIA / SIMOLANDIA / SITIO D ABADIA / TAQUARAL DE GOIAS / TERESINA DE GOIAS / TEREZOPOLIS DE GOIAS / TRINDADE / TROMBAS / TURVANIA / TURVELANDIA / UIRAPURU / URUACU / URUTAI / VALPARAISO DE GOIAS / VARJAO / VIANOPOLIS / VICENTINOPOLIS / VILA BOA / VILA PROPICIO
<b>Média de Duração das Incidências (h)</b>	6,44		
<b>Duração da Incidência mais longa (h)</b>	107,37		
<b>Total de Clientes afetados</b>	264.925		

## 4. Descrição de Danos Causados

Segundo o Instituto Nacional de Pesquisas Espaciais (Inpe), os raios são responsáveis por cerca de 70% dos desligamentos na rede de transmissão e 40% na de distribuição de energia e queima de transformadores no Brasil. Durante os temporais, são frequentes casos de quedas de árvores, deslizamento de terras e objetos que são lançados sobre a rede, causando o rompimento de cabos de energia e a destruição de postes, provocando o desabastecimento de energia.

A fim de possibilitar melhor entendimento da importância dos equipamentos afetados na concessão da ENEL GO durante período das chuvas, apresenta-se na tabela abaixo a hierarquia dos equipamentos da rede de distribuição e no item 4.1 estão relacionadas a descrição destes.

Hierarquia	Nome do Equipamento
1	Disjuntor/ Religador/Chave Telecomandada
2	Chave fusível
3	Transformador

### 4.1. Descrição dos equipamentos afetados

**Transformador** – é um dispositivo destinado a modificar os níveis de tensão e corrente elétrica, mantendo potência elétrica praticamente constante, de um circuito a outro, modificando também os valores das impedâncias elétricas de um circuito elétrico.

**Chave fusível** – é um dispositivo fusível no qual o porta-fusível pode ser manipulado de forma a obter uma distância de seccionamento, sem que haja separação física entre o porta-fusível e a base. É um equipamento destinado a proteção de sobrecorrentes de circuitos primários utilizados em redes aéreas de distribuição urbana e rural e em pequenas subestações de consumidor e de concessionária. É dotada de um elemento fusível que responde pelas características básicas de sua operação.

**Disjuntor** – é um interruptor elétrico projetado para proteger um circuito elétrico de danos causados por falhas na alimentação elétrica, principalmente devido a situações de sobrecorrentes, causadas por exemplo por excesso de carga ou um curto-circuito.

**Religadores automáticos** – são equipamentos de interrupção de corrente elétrica dotados de uma determinada capacidade de repetição em operação de abertura e fechamento de um circuito, durante a ocorrência de um defeito.

**Adicionalmente, para conhecimento segue a descrição detalhada abaixo:**

**Alimentador** – linha elétrica destinada a transportar energia elétrica em média tensão.

**Condutor de energia** – é o meio pelo qual se transporta potência desde um determinado ponto, denominada fonte ou alimentação, até um terminal consumidor.

**Para-raios** – são equipamentos protetores de linhas de transmissão e distribuição aéreas contra sobretensões causadas por manobras de chaves ou descargas atmosféricas.

**Isoladores** – são elementos sólidos dotados de propriedades mecânicas, capazes de suportar os esforços produzidos pelos condutores. Eletricamente, exercem a função de isolar os condutores, submetidos a uma diferença de potencial em relação terra (estrutura suporte) ou em relação a um outro condutor de fase.

**Ramal de ligação** - conjunto de condutores e acessórios instalados entre o ponto de derivação do sistema de distribuição da distribuidora e o ponto de conexão das instalações de utilização do acessante.

**Chave faca** – é um tipo de dispositivo destinado a isolar (seccionar) partes (subsistemas, equipamentos, etc.) de circuitos elétricos. São instaladas em postes de energia e redes de distribuição elétrica, visando seccionar a rede para minimizar os efeitos das interrupções.

#### 4.2. Equipamentos Afetados

Adicionalmente, segue abaixo a tabela com o detalhamento da quantidade de equipamentos afetados.

DANOS CAUSADOS			
Equipamentos Danificado	Importância para o Sistema	Local	Quantidade
Disjuntor/Religador/Chave Telecomandada	Proteção do Alimentador	Área de Concessão	137
Chaves Fusíveis Operada	Proteção de Ramais de Alimentadores	Área de Concessão	923
Transformador Operado	Proteção do Transformador	Área de Concessão	1019

O Item 6 deste documento apresenta, na íntegra, a relação destas interrupções.

#### 5. Relato Técnico sobre a intervenção realizada para restabelecimento

Em qualquer evento de situação de emergência, a rede de distribuição registra ocorrências emergenciais que podem estar associadas ao meio ambiente (não gerenciáveis) ou relacionadas à operação do sistema (gerenciáveis). Nesse sentido, é importante destacar que, em qualquer situação, a ENEL GO despacha suas equipes de

forma eficiente sem distinção da causa raiz, uma vez que o fato gerador somente é confirmado in loco, incluindo as ocorrências sem serviços executados (por exemplo, defeito interno), que podem atrasar o atendimento de ocorrências com desligamentos.

Assim, a fim de agilizar o reestabelecimento do serviço, além das equipes de atendimento de emergência, foram mobilizadas as equipes de combate a perdas, corte/religa, construção de rede, técnicos do sistema elétrico e grande equipe de backoffice.

Pode ser observado nas evidências do item 10.3, que as chuvas dos dias analisados no relatório trouxeram vários pontos de alagamento e enxurradas, afetando a locomoção das equipes. Também foram observadas em diversas ocorrências, contidas no item 6, relatos das equipes sobre o mau tempo, incluindo informações de árvores caídas, cabos partidos, dificuldades de acesso, pontos de atolamento, transbordamento de rios e córregos e estradas desmoronadas. Várias ocorrências necessitaram de serviços complexos e muitas vezes em locais com acesso muito limitado.

Abaixo segue a tabela com Turnos e o Tempo Médio de Atendimento, com dados diários dos dias 19 e 21 de Novembro de 2021.

Relato técnico sobre a Intervenção realizada – 2021				
	19/11	20/11	21/11	
<b><u>Informações Sobre Equipes</u></b>				
<b>Turnos</b>	<b>1.121</b>	<b>946</b>	<b>851</b>	Turmas
<b><u>Tempos Médios (Considerando ocorrências Expurgadas)</u></b>				
<b>Preparação</b>	281	216	151	Minutos
<b>Deslocamento</b>	50	55	55	Minutos
<b>Execução</b>	75	70	71	Minutos
<b>TMAE</b>	<b>406</b>	<b>341</b>	<b>277</b>	Minutos



## 6. Lista de Ocorrências

agente	mes_comp etencia	ano_comp etencia	codigoCo njunto	aliment ador	subst acao	EQP_ORI GEM	numeroOrdemIn terruptcao	codTipointe rrupcao	codMotivoE xpurgo	dataHorainicioln terruptcao	dataHoraRest bilizacao	fatoGerador	nivelTe nsao	qtdConsumidora sAtingidas	numConsumidore sConjunto	CHI
6072	11	2021	14930	1	374	610084872	20211197890	1	3	19/11/2021 11:03	19/11/2021 12:19	Interna-Não programada-Meio ambiente-Vento	220	1	53235	1,27
6072	11	2021	14860	9	588	2210081460	20211197908	1	3	19/11/2021 11:05	19/11/2021 15:11	Interna-Não programada-Meio ambiente-Vento	220	1	35880	4,10
6072	11	2021	14956	4	581	MY12234339	20211197910	1	3	19/11/2021 11:05	20/11/2021 13:37	Interna-Não programada-Meio ambiente-Descarga Atmosférica	13800	10	32161	265,29
6072	11	2021	14862	2	20	AAA21295620	20211197937	1	3	19/11/2021 11:09	19/11/2021 13:59	Interna-Não programada-Meio ambiente-Vento	220	3	23899	8,48
6072	11	2021	14879	2	95	IM12018052	20211197953	1	3	19/11/2021 11:13	19/11/2021 18:54	Interna-Não programada-Meio ambiente-Descarga Atmosférica	13800	13	28622	99,89
6072	11	2021	14863	4	580	10017627980	20211197964	1	3	19/11/2021 11:16	19/11/2021 23:15	Interna-Não programada-Meio ambiente-Vento	220	1	91860	11,98
6072	11	2021	14923	1	361	IV12390185	20211197968	1	3	19/11/2021 13:50	19/11/2021 20:05	Interna-Não programada-Meio ambiente-Vento	13800	13	32486	81,05
6072	11	2021	14916	1	76	CH12218850	20211197969	1	3	19/11/2021 10:50	19/11/2021 16:12	Interna-Não programada-Meio ambiente-Vento	13800	24	19076	128,45
6072	11	2021	14860	9	588	2210169015	20211197970	1	3	19/11/2021 11:18	19/11/2021 13:28	Interna-Não programada-Meio ambiente-Vento	220	1	35880	2,17
6072	11	2021	14978	33	216	JL12269684	20211197998	1	3	19/11/2021 11:22	19/11/2021 13:00	Interna-Não programada-Meio ambiente-Descarga Atmosférica	220	2	8610	3,24
6072	11	2021	14860	9	588	2210050012	20211198025	1	3	19/11/2021 11:28	19/11/2021 13:06	Interna-Não programada-Meio ambiente-Vento	220	1	35880	1,62
6072	11	2021	14933	1	102	JAA21228679	20211198034	1	3	19/11/2021 11:31	19/11/2021 19:09	Interna-Não programada-Meio ambiente-Descarga Atmosférica	220	1	19068	7,62
6072	11	2021	14904	31	283	FB21257840	20211198065	1	3	19/11/2021 11:34	21/11/2021 18:53	Interna-Não programada-Meio ambiente-Vento	220	1	11542	55,31
6072	11	2021	14904	31	283	FB12071312LD	20211198065	1	3	21/11/2021 13:50	21/11/2021 18:32	Interna-Não programada-Meio ambiente-Vento	34500	1116	11542	5244,89
6072	11	2021	16481	2	574	ZN12297503	20211198101	1	3	19/11/2021 11:37	19/11/2021 14:05	Interna-Não programada-Meio ambiente-Vento	13800	15	5691	36,98
6072	11	2021	14961	32	325	PI12375541	20211198118	1	3	19/11/2021 11:06	19/11/2021 12:33	Interna-Não programada-Meio ambiente-Vento	34500	206	40307	296,87
6072	11	2021	14961	32	325	PI11248818	20211198136	1	3	19/11/2021 11:46	19/11/2021 13:37	Interna-Não programada-Meio ambiente-Vento	220	1	40307	1,83
6072	11	2021	14977	2	316	JAA21377532	20211198138	1	3	19/11/2021 11:47	19/11/2021 19:13	Interna-Não programada-Meio ambiente-Vento	220	1	6267	7,42
6072	11	2021	14873	1	18	BA11262824	20211198146	1	3	19/11/2021 11:18	19/11/2021 16:36	Interna-Não programada-Meio ambiente-Árvore ou Vegetação	220	55	6188	290,64
6072	11	2021	14930	4	374	610043894	20211198169	1	3	19/11/2021 11:54	19/11/2021 13:25	Interna-Não programada-Meio ambiente-Vento	220	1	53235	1,50
6072	11	2021	14976	1	569	SU12184181	20211198189	1	3	19/11/2021 11:59	20/11/2021 09:11	Interna-Não programada-Meio ambiente-Descarga Atmosférica	13800	4	3283	84,78
6072	11	2021	16484	34	328	MV21219401	20211198190	1	3	19/11/2021 11:59	19/11/2021 18:01	Interna-Não programada-Meio ambiente-Descarga Atmosférica	220	2	6510	12,06
6072	11	2021	14906	3	56	550173626	20211198192	1	3	19/11/2021 11:59	19/11/2021 23:28	Interna-Não programada-Meio ambiente-Vento	220	1	31300	11,48
6072	11	2021	16484	32	570	RV11209111	20211198210	1	3	19/11/2021 12:05	19/11/2021 22:12	Interna-Não programada-Meio ambiente-Descarga Atmosférica	220	1	6510	10,10

607 2	11	2021	14980	32	171	SM11246 991	20211198213	1	3	19/11/2021 12:06	19/11/2021 13:48	Interna-Não programada-Meio ambiente-Descarga Atmosférica	220	1	13695	1,68
607 2	11	2021	14978	33	216	JL122623 52	20211198214	1	3	19/11/2021 15:28	19/11/2021 17:14	Interna-Não programada-Meio ambiente-Descarga Atmosférica	34500	117	8610	205,7 9
607 2	11	2021	14921	2	8	EU210378 80	20211198228	1	3	19/11/2021 12:09	20/11/2021 08:16	Interna-Não programada-Meio ambiente-Vento	220	1	11757	20,11
607 2	11	2021	14985	31	180	43600016 20	20211198237	1	3	19/11/2021 12:11	19/11/2021 22:32	Interna-Não programada-Meio ambiente-Vento	220	1	23917	10,35
607 2	11	2021	14956	2	581	MY18043 897TS	20211198239	1	3	19/11/2021 12:00	19/11/2021 13:42	Interna-Não programada-Meio ambiente-Descarga Atmosférica	13800	123	32161	207,2 6
607 2	11	2021	16494	31	583	NQ21134 940	20211198240	1	3	19/11/2021 12:11	19/11/2021 20:43	Interna-Não programada-Meio ambiente-Descarga Atmosférica	220	2	17267	17,04
607 2	11	2021	14933	2	102	JAAA2123 8163	20211198242	1	3	19/11/2021 12:12	19/11/2021 18:42	Interna-Não programada-Meio ambiente-Vento	220	1	19068	6,50
607 2	11	2021	14863	10	5	20577904	20211198247	1	3	19/11/2021 12:13	19/11/2021 20:36	Interna-Não programada-Meio ambiente-Vento	220	1	91860	8,38
607 2	11	2021	14963	31	152	PO122083 96	20211198249	1	3	19/11/2021 12:13	19/11/2021 21:42	Interna-Não programada-Meio ambiente-Descarga Atmosférica	220	1	27231	9,47
607 2	11	2021	14980	2	171	BX123919 27	20211198267	1	3	19/11/2021 12:17	19/11/2021 23:40	Interna-Não programada-Meio ambiente-Descarga Atmosférica	13800	28	13695	318,3 2
607 2	11	2021	14934	32	480	JT122604 26RE	20211198293	1	3	19/11/2021 12:23	19/11/2021 21:41	Interna-Não programada-Meio ambiente-Vento	34500	3	7094	27,89
607 2	11	2021	14934	32	480	JT122604 26RE	20211198293	1	3	19/11/2021 12:23	20/11/2021 10:34	Interna-Não programada-Meio ambiente-Vento	34500	101	7094	2240, 32
607 2	11	2021	14930	1	374	61029243 2	20211198294	1	3	19/11/2021 12:23	19/11/2021 14:40	Interna-Não programada-Meio ambiente-Vento	220	1	53235	2,28
607 2	11	2021	15749	32	173	CX213413 28	20211198301	1	3	19/11/2021 12:24	19/11/2021 20:33	Interna-Não programada-Meio ambiente-Descarga Atmosférica	220	2	14644	16,27
607 2	11	2021	14980	32	171	SM21138 218	20211198304	1	3	19/11/2021 12:25	20/11/2021 06:47	Interna-Não programada-Meio ambiente-Descarga Atmosférica	220	1	13695	18,36
607 2	11	2021	14964	31	156	PC123060 52	20211198305	1	3	19/11/2021 12:25	19/11/2021 17:01	Interna-Não programada-Meio ambiente-Vento	34500	9	27139	41,31
607 2	11	2021	14970	6	587	10018280 224	20211198315	1	3	19/11/2021 12:28	20/11/2021 03:03	Interna-Não programada-Meio ambiente-Vento	220	1	36260	14,57
607 2	11	2021	16484	32	570	RV212070 56	20211198318	1	3	19/11/2021 12:29	20/11/2021 07:37	Interna-Não programada-Meio ambiente-Descarga Atmosférica	220	1	6510	19,12
607 2	11	2021	14879	2	27	CAA211 34892	20211198320	1	3	19/11/2021 12:30	20/11/2021 01:54	Interna-Não programada-Meio ambiente-Vento	220	1	28622	13,40
607 2	11	2021	14980	1	171	SM21315 754	20211198345	1	3	19/11/2021 12:36	20/11/2021 11:35	Interna-Não programada-Meio ambiente-Descarga Atmosférica	220	1	13695	22,98
607 2	11	2021	16493	2	388	GP211072 65	20211198351	1	3	19/11/2021 12:38	19/11/2021 16:01	Interna-Não programada-Meio ambiente-Descarga Atmosférica	220	1	16239	3,38
607 2	11	2021	15746	32	563	MH11275 611	20211198369	1	3	19/11/2021 12:40	19/11/2021 17:27	Interna-Não programada-Meio ambiente-Vento	220	1	10098	4,77
607 2	11	2021	14969	8	160	RV212607 33	20211198407	1	3	19/11/2021 12:50	19/11/2021 20:25	Interna-Não programada-Meio ambiente-Vento	220	1	33714	7,57
607 2	11	2021	16482	5	577	40001029 0	20211198421	1	3	19/11/2021 12:52	19/11/2021 19:48	Interna-Não programada-Meio ambiente-Vento	220	1	16548	6,92
607 2	11	2021	14939	2	469	UC112698 19	20211198434	1	3	19/11/2021 12:56	19/11/2021 23:30	Interna-Não programada-Meio ambiente-Descarga Atmosférica	220	1	13758	10,56
607 2	11	2021	16484	32	570	RV122386 83	20211198451	1	3	19/11/2021 12:59	19/11/2021 18:15	Interna-Não programada-Meio ambiente-Vento	34500	2	6510	10,50
607 2	11	2021	14916	32	209	GY122576 55	20211198464	1	3	19/11/2021 13:02	19/11/2021 15:43	Interna-Não programada-Meio ambiente-Vento	34500	32	19076	85,80
607 2	11	2021	14905	1	464	SZ122926 09	20211198466	1	3	19/11/2021 13:02	19/11/2021 22:04	Interna-Não programada-Meio ambiente-Descarga Atmosférica	13800	23	5401	207,6 1
607 2	11	2021	16492	5	3	10021831 910	20211198468	1	3	19/11/2021 13:02	20/11/2021 02:35	Interna-Não programada-Meio ambiente-Vento	220	1	4615	13,54

607 2	11	2021	14963	33	152	F0214628 92	20211198477	1	3	19/11/2021 13:04	19/11/2021 20:23	Interna-Não programada-Meio ambiente-Descarga Atmosférica	220	1	27231	7,30
607 2	11	2021	14953	4	330	10015346 640	20211198479	1	3	19/11/2021 13:05	19/11/2021 14:58	Interna-Não programada-Meio ambiente-Vento	220	1	20268	1,88
607 2	11	2021	14956	1	242	MY18429 168T5	20211198480	1	3	19/11/2021 13:05	19/11/2021 19:58	Interna-Não programada-Meio ambiente-Descarga Atmosférica	13800	110	32161	756,3 4
607 2	11	2021	16493	1	310	SV211323 51	20211198488	1	3	19/11/2021 13:08	19/11/2021 21:29	Interna-Não programada-Meio ambiente-Descarga Atmosférica	220	1	16239	8,35
607 2	11	2021	14904	32	283	02830401	20211198489	1	3	19/11/2021 13:03	19/11/2021 14:57	Interna-Não programada-Meio ambiente-Vento	34500	73	11542	139,2 1
607 2	11	2021	14904	32	283	02830401	20211198489	1	3	19/11/2021 13:03	19/11/2021 19:56	Interna-Não programada-Meio ambiente-Vento	34500	11	11542	75,75
607 2	11	2021	14904	32	283	JL132754 87	20211198489	1	3	19/11/2021 21:42	19/11/2021 22:28	Interna-Não programada-Meio ambiente-Vento	34500	21	11542	16,11
607 2	11	2021	15745	6	103	29012797 0	20211198494	1	3	19/11/2021 13:10	20/11/2021 04:52	Interna-Não programada-Meio ambiente-Vento	220	1	20488	15,70
607 2	11	2021	14938	31	134	IU214011 57	20211198496	1	3	19/11/2021 13:10	19/11/2021 17:46	Interna-Não programada-Meio ambiente-Descarga Atmosférica	220	2	13601	9,19
607 2	11	2021	14939	1	47	24200046 02	20211198501	1	3	19/11/2021 13:11	19/11/2021 19:43	Interna-Não programada-Meio ambiente-Vento	220	1	13758	6,53
607 2	11	2021	14865	2	128	NZ212211 80	20211198511	1	3	19/11/2021 13:13	19/11/2021 18:20	Interna-Não programada-Meio ambiente-Descarga Atmosférica	220	1	17512	5,11
607 2	11	2021	14865	1	9	AC212452 33	20211198513	1	3	19/11/2021 13:14	19/11/2021 21:58	Interna-Não programada-Meio ambiente-Vento	220	1	17512	8,73
607 2	11	2021	14869	1	14	10016151 729	20211198529	1	3	19/11/2021 13:18	19/11/2021 17:10	Interna-Não programada-Meio ambiente-Vento	220	1	4626	3,87
607 2	11	2021	14902	3	49	SL211116 20	20211198540	1	3	19/11/2021 13:19	20/11/2021 08:55	Interna-Não programada-Meio ambiente-Vento	220	1	5204	19,60
607 2	11	2021	14926	1	10	AE104041 44	20211198546	1	3	19/11/2021 13:14	19/11/2021 13:21	Interna-Não programada-Meio ambiente-Vento	13800	1197	1871	144,3 1
607 2	11	2021	14938	2	134	14600063 09	20211198552	1	3	19/11/2021 13:21	20/11/2021 13:07	Interna-Não programada-Meio ambiente-Vento	220	1	13601	23,75
607 2	11	2021	14940	31	109	LZ212614 40	20211198567	1	3	19/11/2021 13:23	20/11/2021 00:14	Interna-Não programada-Meio ambiente-Descarga Atmosférica	220	1	96280	10,84
607 2	11	2021	14961	1	190	10015551 014	20211198570	1	3	19/11/2021 13:24	19/11/2021 17:37	Interna-Não programada-Meio ambiente-Vento	220	1	40307	4,22
607 2	11	2021	14934	1	167	30000003 41	20211198574	1	3	19/11/2021 13:24	20/11/2021 08:20	Interna-Não programada-Meio ambiente-Vento	220	1	7094	18,93
607 2	11	2021	14971	7	421	12002304 0	20211198577	1	3	19/11/2021 13:25	19/11/2021 19:17	Interna-Não programada-Meio ambiente-Vento	220	1	52491	5,86
607 2	11	2021	14964	2	486	QI120002 24LD	20211198578	1	3	19/11/2021 13:25	19/11/2021 22:51	Interna-Não programada-Meio ambiente-Vento	13800	100	27139	943,2 5
607 2	11	2021	14968	2	305	TD211438 11	20211198581	1	3	19/11/2021 13:25	19/11/2021 18:23	Interna-Não programada-Meio ambiente-Vento	220	1	10263	4,96
607 2	11	2021	14933	1	102	70136154	20211198583	1	3	19/11/2021 13:26	19/11/2021 23:22	Interna-Não programada-Meio ambiente-Vento	220	1	19068	9,93
607 2	11	2021	14918	1	1	19400052 95	20211198587	1	3	19/11/2021 13:27	19/11/2021 18:59	Interna-Não programada-Meio ambiente-Vento	220	1	33321	5,53
607 2	11	2021	14863	6	5	AN123177 83	20211198588	1	3	19/11/2021 13:27	20/11/2021 00:07	Interna-Não programada-Meio ambiente-Árvore ou Vegetação	13800	12	91860	127,9 5
607 2	11	2021	16484	32	570	MV21191 793	20211198591	1	3	19/11/2021 13:28	19/11/2021 20:05	Interna-Não programada-Meio ambiente-Descarga Atmosférica	220	1	6510	6,61
607 2	11	2021	14964	1	222	ID121282 50	20211198597	1	3	19/11/2021 13:05	19/11/2021 14:24	Interna-Não programada-Meio ambiente-Descarga Atmosférica	13800	91	27139	119,0 1
607 2	11	2021	14926	31	10	00100414	20211198599	1	3	19/11/2021 13:29	19/11/2021 13:56	Interna-Não programada-Meio ambiente-Vento	34500	7	1871	3,15
607 2	11	2021	14926	1	432	00100414	20211198599	1	3	19/11/2021 13:29	19/11/2021 13:56	Interna-Não programada-Meio ambiente-Vento	34500	146	1871	65,78

607 2	11	2021	14926	2	432	00100414	20211198599	1	3	19/11/2021 13:29	19/11/2021 13:56	Interna-Não programada-Meio ambiente-Vento	34500	58	1871	26,13
607 2	11	2021	14987	2	236	VN211052 93	20211198601	1	3	19/11/2021 13:32	19/11/2021 20:53	Interna-Não programada-Meio ambiente-Descarga Atmosférica	220	1	17295	7,35
607 2	11	2021	14977	1	474	SF120660 36	20211198609	1	3	19/11/2021 13:16	19/11/2021 14:24	Interna-Não programada-Meio ambiente-Vento	13800	16	6267	17,96
607 2	11	2021	15745	7	103	29003254 4	20211198622	1	3	19/11/2021 13:36	20/11/2021 08:13	Interna-Não programada-Meio ambiente-Vento	220	1	20488	18,61
607 2	11	2021	14885	9	61	11674477	20211198636	1	3	19/11/2021 13:39	19/11/2021 16:57	Interna-Não programada-Meio ambiente-Vento	220	1	34152	3,29
607 2	11	2021	14987	33	236	VN122494 58	20211198640	1	3	19/11/2021 13:40	20/11/2021 09:20	Interna-Não programada-Meio ambiente-Descarga Atmosférica	34500	2	17295	39,31
607 2	11	2021	14980	31	171	SM13321 019	20211198641	1	3	19/11/2021 15:53	19/11/2021 17:58	Interna-Não programada-Meio ambiente-Vento	34500	10	13695	20,89
607 2	11	2021	14980	31	171	MH10400 729	20211198641	1	3	19/11/2021 15:53	19/11/2021 19:11	Interna-Não programada-Meio ambiente-Vento	34500	102	13695	336,4 0
607 2	11	2021	14980	31	171	SM13208 556	20211198641	1	3	19/11/2021 15:53	19/11/2021 22:35	Interna-Não programada-Meio ambiente-Vento	34500	11	13695	73,69
607 2	11	2021	14980	31	171	SM13320 953	20211198641	1	3	19/11/2021 22:41	19/11/2021 22:56	Interna-Não programada-Meio ambiente-Vento	34500	21	13695	5,15
607 2	11	2021	15746	32	563	10010010 430	20211198643	1	3	19/11/2021 13:41	19/11/2021 21:50	Interna-Não programada-Meio ambiente-Vento	220	1	10098	8,15
607 2	11	2021	15746	32	563	MH11269 075	20211198648	1	3	19/11/2021 13:42	19/11/2021 19:32	Interna-Não programada-Meio ambiente-Vento	220	1	10098	5,83
607 2	11	2021	15746	32	563	MH21037 756	20211198656	1	3	19/11/2021 13:44	19/11/2021 18:16	Interna-Não programada-Meio ambiente-Vento	220	1	10098	4,53
607 2	11	2021	15746	32	563	MH11274 956	20211198659	1	3	19/11/2021 13:45	19/11/2021 20:11	Interna-Não programada-Meio ambiente-Vento	220	1	10098	6,43
607 2	11	2021	14918	33	123	GY212710 89	20211198660	1	3	19/11/2021 13:45	19/11/2021 18:19	Interna-Não programada-Meio ambiente-Vento	220	2	33321	9,11
607 2	11	2021	14939	2	112	MQ21459 937	20211198664	1	3	19/11/2021 13:45	19/11/2021 21:51	Interna-Não programada-Meio ambiente-Vento	220	1	13758	8,09
607 2	11	2021	14969	8	160	RV120716 23	20211198665	1	3	19/11/2021 13:45	19/11/2021 19:55	Interna-Não programada-Meio ambiente-Vento	13800	3	33714	18,46
607 2	11	2021	14981	5	498	10013258 280	20211198667	1	3	19/11/2021 13:46	19/11/2021 15:38	Interna-Não programada-Meio ambiente-Vento	220	1	45110	1,87
607 2	11	2021	14938	1	134	NB120202 54	20211198670	1	3	19/11/2021 13:46	20/11/2021 11:29	Interna-Não programada-Meio ambiente-Descarga Atmosférica	13800	23	13601	499,3 4
607 2	11	2021	16484	32	570	PU212794 56	20211198671	1	3	19/11/2021 13:46	20/11/2021 09:38	Interna-Não programada-Meio ambiente-Descarga Atmosférica	220	1	6510	19,86
607 2	11	2021	15746	32	563	NA112290 61	20211198673	1	3	19/11/2021 13:46	19/11/2021 16:48	Interna-Não programada-Meio ambiente-Vento	220	1	10098	3,02
607 2	11	2021	14987	1	360	VN211171 91	20211198691	1	3	19/11/2021 13:50	19/11/2021 18:31	Interna-Não programada-Meio ambiente-Descarga Atmosférica	220	1	17295	4,67
607 2	11	2021	14916	32	209	SD112087 03	20211198699	1	3	19/11/2021 13:52	19/11/2021 19:06	Interna-Não programada-Meio ambiente-Vento	220	17	19076	88,83
607 2	11	2021	14964	1	156	Q1110950 17	20211198703	1	3	19/11/2021 13:33	19/11/2021 19:42	Interna-Não programada-Meio ambiente-Descarga Atmosférica	220	115	27139	707,0 9
607 2	11	2021	14904	31	283	FB123147 22	20211198708	1	3	19/11/2021 11:50	19/11/2021 23:50	Interna-Não programada-Meio ambiente-Vento	34500	4	11542	47,99
607 2	11	2021	14987	1	360	VN211171 89	20211198713	1	3	19/11/2021 13:55	19/11/2021 19:06	Interna-Não programada-Meio ambiente-Descarga Atmosférica	220	1	17295	5,18
607 2	11	2021	14873	2	456	NQ12252 378	20211198715	1	3	19/11/2021 13:28	19/11/2021 16:43	Interna-Não programada-Meio ambiente-Descarga Atmosférica	13800	3	6188	9,71
607 2	11	2021	16481	2	574	ZN212976 17	20211198720	1	3	19/11/2021 13:57	19/11/2021 20:06	Interna-Não programada-Meio ambiente-Vento	220	1	5691	6,15
607 2	11	2021	16481	2	574	ZN122733 04RE	20211198728	1	3	19/11/2021 13:53	19/11/2021 19:29	Interna-Não programada-Meio ambiente-Descarga Atmosférica	13800	26	5691	145,5 2

607 2	11	2021	14964	3	156	QI320528 17	20211198732	1	3	19/11/2021 14:00	19/11/2021 17:46	Interna-Não programada-Meio ambiente-Vento	13800	2	27139	7,52
607 2	11	2021	14978	2	492	FA312046 91	20211198733	1	3	19/11/2021 14:00	19/11/2021 16:52	Interna-Não programada-Meio ambiente-Vento	220	2	8610	5,70
607 2	11	2021	14886	2	326	10022787 230	20211198735	1	3	19/11/2021 14:01	20/11/2021 10:11	Interna-Não programada-Meio ambiente-Vento	220	1	5504	20,16
607 2	11	2021	14933	1	102	10019767 500	20211198736	1	3	19/11/2021 14:01	19/11/2021 21:34	Interna-Não programada-Meio ambiente-Vento	220	1	19068	7,54
607 2	11	2021	14976	1	569	SU211427 32	20211198739	1	3	19/11/2021 14:02	20/11/2021 10:14	Interna-Não programada-Meio ambiente-Descarga Atmosférica	220	1	3283	20,19
607 2	11	2021	15751	13	59	15414814	20211198744	1	3	19/11/2021 14:03	19/11/2021 15:53	Interna-Não programada-Meio ambiente-Vento	220	1	20631	1,82
607 2	11	2021	14928	1	91	10020855 115	20211198747	1	3	19/11/2021 14:04	19/11/2021 23:30	Interna-Não programada-Meio ambiente-Vento	220	1	11873	9,43
607 2	11	2021	14968	1	232	DM12213 278	20211198766	1	3	19/11/2021 14:10	19/11/2021 18:42	Interna-Não programada-Meio ambiente-Vento	220	1	10263	4,53
607 2	11	2021	14881	32	30	CP123781 68	20211198767	1	3	19/11/2021 14:10	20/11/2021 09:55	Interna-Não programada-Meio ambiente-Vento	34500	4	11760	79,04
607 2	11	2021	14858	1	373	48303650 20	20211198773	1	3	19/11/2021 14:10	19/11/2021 15:59	Interna-Não programada-Meio ambiente-Vento	220	1	68734	1,81
607 2	11	2021	15734	1	394	KR211637 30	20211198777	1	3	19/11/2021 14:12	19/11/2021 23:42	Interna-Não programada-Meio ambiente-Vento	220	1	2509	9,50
607 2	11	2021	14965	5	57	14973959	20211198784	1	3	19/11/2021 14:13	20/11/2021 03:43	Interna-Não programada-Meio ambiente-Vento	220	1	51315	13,50
607 2	11	2021	14911	1	100	FC211351 80	20211198792	1	3	19/11/2021 14:15	19/11/2021 23:04	Interna-Não programada-Meio ambiente-Descarga Atmosférica	220	3	14776	26,43
607 2	11	2021	14926	1	432	AE211606 80	20211198802	1	3	19/11/2021 14:17	20/11/2021 08:05	Interna-Não programada-Meio ambiente-Descarga Atmosférica	220	1	1871	17,79
607 2	11	2021	16479	2	386	10023677 560	20211198804	1	3	19/11/2021 14:17	19/11/2021 17:32	Interna-Não programada-Meio ambiente-Vento	220	1	50630	3,24
607 2	11	2021	15746	32	563	NA112291 05	20211198815	1	3	19/11/2021 14:19	19/11/2021 18:05	Interna-Não programada-Meio ambiente-Vento	220	1	10098	3,76
607 2	11	2021	14977	2	474	SF123777 29	20211198822	1	3	19/11/2021 14:20	20/11/2021 03:16	Interna-Não programada-Meio ambiente-Descarga Atmosférica	13800	5	6267	64,61
607 2	11	2021	14886	1	326	CR110034 76	20211198823	1	3	19/11/2021 13:38	19/11/2021 23:27	Interna-Não programada-Meio ambiente-Vento	220	180	5504	1764,85
607 2	11	2021	14865	1	307	IB212897 35	20211198827	1	3	19/11/2021 14:21	19/11/2021 17:41	Interna-Não programada-Meio ambiente-Vento	220	1	17512	3,32
607 2	11	2021	16493	1	310	SV120563 34	20211198839	1	3	19/11/2021 14:21	19/11/2021 17:33	Interna-Não programada-Meio ambiente-Vento	13800	35	16239	111,93
607 2	11	2021	14881	32	30	DV121724 84	20211198843	1	3	19/11/2021 14:20	19/11/2021 16:12	Interna-Não programada-Meio ambiente-Descarga Atmosférica	34500	31	11760	57,82
607 2	11	2021	14860	1	198	10005074 744	20211198850	1	3	19/11/2021 14:25	19/11/2021 20:34	Interna-Não programada-Meio ambiente-Vento	220	1	35880	6,14
607 2	11	2021	16475	1	453	15213924	20211198858	1	3	19/11/2021 14:26	19/11/2021 19:27	Interna-Não programada-Meio ambiente-Vento	220	1	46816	5,01
607 2	11	2021	14937	8	237	10035005 139	20211198859	1	3	19/11/2021 14:26	19/11/2021 23:32	Interna-Não programada-Meio ambiente-Vento	220	1	27648	9,09
607 2	11	2021	14929	2	93	GK212890 67	20211198865	1	3	19/11/2021 14:27	19/11/2021 19:43	Interna-Não programada-Meio ambiente-Vento	220	2	18836	10,52
607 2	11	2021	14964	1	231	GB113032 00	20211198868	1	3	19/11/2021 12:20	19/11/2021 17:38	Interna-Não programada-Meio ambiente-Descarga Atmosférica	220	53	27139	280,44
607 2	11	2021	14953	1	138	PL212876 89	20211198873	1	3	19/11/2021 14:28	19/11/2021 19:52	Interna-Não programada-Meio ambiente-Descarga Atmosférica	220	1	20268	5,39
607 2	11	2021	14940	2	135	29000255 71	20211198874	1	3	19/11/2021 14:29	19/11/2021 16:00	Interna-Não programada-Meio ambiente-Vento	220	1	96280	1,52
607 2	11	2021	16491	2	348	AC212786 04	20211198880	1	3	19/11/2021 14:30	19/11/2021 17:37	Interna-Não programada-Meio ambiente-Descarga Atmosférica	220	1	17376	3,12

607 2	11	2021	14933	2	102	JAAA2125 1975	20211198883	1	3	19/11/2021 14:30	19/11/2021 20:23	Interna-Não programada-Meio ambiente-Descarga Atmosférica	220	1	19068	5,88
607 2	11	2021	14985	31	180	NQ12397 519	20211198884	1	3	19/11/2021 14:29	19/11/2021 19:29	Interna-Não programada-Meio ambiente-Vento	34500	2	23917	10,00
607 2	11	2021	14945	2	430	AK122649 09	20211198886	1	3	19/11/2021 14:31	19/11/2021 20:49	Interna-Não programada-Meio ambiente-Descarga Atmosférica	220	1	9888	6,30
607 2	11	2021	14957	1	145	PG120115 18	20211198892	1	3	19/11/2021 14:32	20/11/2021 08:14	Interna-Não programada-Meio ambiente-Vento	13800	10	4507	176,8 9
607 2	11	2021	15742	3	99	69026594 3	20211198894	1	3	19/11/2021 14:33	19/11/2021 18:22	Interna-Não programada-Meio ambiente-Vento	220	1	23425	3,81
607 2	11	2021	14856	10	240	GN21040 716	20211198898	1	3	19/11/2021 14:33	19/11/2021 17:29	Interna-Não programada-Meio ambiente-Vento	220	1	16648	2,92
607 2	11	2021	14930	35	374	FA122183 31	20211198899	1	3	19/11/2021 14:33	19/11/2021 18:36	Interna-Não programada-Meio ambiente-Vento	34500	4	53235	16,14
607 2	11	2021	14988	2	181	10007553 771	20211198907	1	3	19/11/2021 14:35	19/11/2021 17:01	Interna-Não programada-Meio ambiente-Vento	220	1	4281	2,42
607 2	11	2021	14981	4	498	10007206 885	20211198908	1	3	19/11/2021 14:35	19/11/2021 16:34	Interna-Não programada-Meio ambiente-Vento	220	1	45110	1,97
607 2	11	2021	14890	2	34	10004002 251	20211198912	1	3	19/11/2021 14:36	19/11/2021 16:39	Interna-Não programada-Meio ambiente-Vento	220	1	46564	2,04
607 2	11	2021	14920	2	304	54000716 0	20211198914	1	3	19/11/2021 14:37	19/11/2021 21:15	Interna-Não programada-Meio ambiente-Vento	220	1	14448	6,63
607 2	11	2021	14933	2	102	JA111445 44	20211198917	1	3	19/11/2021 14:31	19/11/2021 16:02	Interna-Não programada-Meio ambiente-Vento	220	154	19068	231,7 3
607 2	11	2021	14953	1	314	PP212335 37	20211198925	1	3	19/11/2021 14:39	20/11/2021 13:26	Interna-Não programada-Meio ambiente-Descarga Atmosférica	220	1	20268	22,77
607 2	11	2021	14924	1	306	JA120630 00	20211198930	1	3	19/11/2021 14:34	19/11/2021 17:33	Interna-Não programada-Meio ambiente-Descarga Atmosférica	13800	26	9961	77,48
607 2	11	2021	15730	1	415	RV210626 45	20211198933	1	3	19/11/2021 14:41	19/11/2021 22:20	Interna-Não programada-Meio ambiente-Vento	220	2	1277	15,28
607 2	11	2021	14953	1	488	PL112775 47	20211198936	1	3	19/11/2021 14:42	19/11/2021 19:50	Interna-Não programada-Meio ambiente-Vento	220	1	20268	5,13
607 2	11	2021	14956	6	581	MY111150 298	20211198939	1	3	19/11/2021 14:19	19/11/2021 23:32	Interna-Não programada-Meio ambiente-Vento	220	265	32161	2441, 31
607 2	11	2021	14861	2	345	10007528 319	20211198941	1	3	19/11/2021 14:43	19/11/2021 15:57	Interna-Não programada-Meio ambiente-Vento	220	1	4958	1,23
607 2	11	2021	14871	10	60	10021617 080	20211198942	1	3	19/11/2021 14:43	19/11/2021 19:32	Interna-Não programada-Meio ambiente-Vento	220	1	34765	4,81
607 2	11	2021	14920	2	333	IN211062 22	20211198943	1	3	19/11/2021 14:43	19/11/2021 16:22	Interna-Não programada-Meio ambiente-Descarga Atmosférica	220	1	14448	1,65
607 2	11	2021	14980	31	171	MH21060 628	20211198947	1	3	19/11/2021 14:44	19/11/2021 20:32	Interna-Não programada-Meio ambiente-Vento	220	1	13695	5,80
607 2	11	2021	16494	31	583	BF212563 58	20211198955	1	3	19/11/2021 14:45	19/11/2021 17:14	Interna-Não programada-Meio ambiente-Descarga Atmosférica	220	1	17267	2,47
607 2	11	2021	14924	1	179	HE112271 34	20211198957	1	3	19/11/2021 14:46	19/11/2021 22:04	Interna-Não programada-Meio ambiente-Descarga Atmosférica	220	2	9961	14,60
607 2	11	2021	14865	32	9	TV212665 87	20211198958	1	3	19/11/2021 14:46	20/11/2021 08:05	Interna-Não programada-Meio ambiente-Descarga Atmosférica	220	1	17512	17,32
607 2	11	2021	14962	1	41	PK120470 65	20211198964	1	3	19/11/2021 14:47	19/11/2021 20:02	Interna-Não programada-Meio ambiente-Descarga Atmosférica	13800	10	15012	52,39
607 2	11	2021	15746	32	563	NA120963 64	20211198965	1	3	19/11/2021 14:13	19/11/2021 20:07	Interna-Não programada-Meio ambiente-Vento	34500	5	10098	29,42
607 2	11	2021	14985	31	180	UR123641 04	20211198966	1	3	19/11/2021 12:47	19/11/2021 16:10	Interna-Não programada-Meio ambiente-Vento	34500	50	23917	168,8 6
607 2	11	2021	16491	1	335	CO213218 51	20211198971	1	3	19/11/2021 14:48	20/11/2021 08:14	Interna-Não programada-Meio ambiente-Descarga Atmosférica	220	1	17376	17,42
607 2	11	2021	15734	1	186	LZ123830 44	20211198973	1	3	19/11/2021 14:12	19/11/2021 22:21	Interna-Não programada-Meio ambiente-Descarga Atmosférica	13800	5	2509	40,70

607 2	11	2021	15734	1	186	LZ123830 44	20211198973	1	3	19/11/2021 14:12	20/11/2021 12:05	Interna-Não programada-Meio ambiente-Descarga Atmosférica	13800	11	2509	240,6 6
607 2	11	2021	15734	1	186	LZ123830 44	20211198973	1	3	19/11/2021 14:12	20/11/2021 16:29	Interna-Não programada-Meio ambiente-Descarga Atmosférica	13800	38	2509	998,4 2
607 2	11	2021	15734	1	186	LZ123830 44	20211198973	1	3	19/11/2021 14:12	21/11/2021 03:15	Interna-Não programada-Meio ambiente-Descarga Atmosférica	13800	8	2509	296,3 7
607 2	11	2021	15734	1	186	LZ123830 44	20211198973	1	3	19/11/2021 14:12	21/11/2021 09:23	Interna-Não programada-Meio ambiente-Descarga Atmosférica	13800	67	2509	2893, 25
607 2	11	2021	15734	1	186	LZ123761 68	20211198973	1	3	20/11/2021 23:11	21/11/2021 09:00	Interna-Não programada-Meio ambiente-Descarga Atmosférica	13800	13	2509	127,5 2
607 2	11	2021	14864	6	344	10004521 127	20211198974	1	3	19/11/2021 14:49	19/11/2021 16:54	Interna-Não programada-Meio ambiente-Vento	220	1	32246	2,08
607 2	11	2021	15727	1	322	BV210003 44	20211198975	1	3	19/11/2021 14:49	19/11/2021 16:40	Interna-Não programada-Meio ambiente-Vento	220	2	12782	3,68
607 2	11	2021	14949	1	136	PO121008 15	20211198976	1	3	19/11/2021 14:33	19/11/2021 21:55	Interna-Não programada-Meio ambiente-Vento	13800	3	1831	22,06
607 2	11	2021	14968	1	368	10034563 510	20211198981	1	3	19/11/2021 14:50	20/11/2021 01:32	Interna-Não programada-Meio ambiente-Vento	220	1	10263	10,69
607 2	11	2021	14894	1	324	CB214011 48	20211198993	1	3	19/11/2021 14:54	19/11/2021 18:34	Interna-Não programada-Meio ambiente-Descarga Atmosférica	220	1	18072	3,66
607 2	11	2021	14962	1	311	CQ210002 39	20211198995	1	3	19/11/2021 14:54	20/11/2021 00:53	Interna-Não programada-Meio ambiente-Descarga Atmosférica	220	1	15012	9,98
607 2	11	2021	15738	1	62	10008070 693	20211198999	1	3	19/11/2021 14:55	19/11/2021 20:10	Interna-Não programada-Meio ambiente-Vento	220	1	38332	5,25
607 2	11	2021	15748	34	584	CM21074 077	20211199006	1	3	19/11/2021 14:56	19/11/2021 19:09	Interna-Não programada-Meio ambiente-Vento	220	1	11673	4,22
607 2	11	2021	14953	2	314	PP212334 56	20211199007	1	3	19/11/2021 14:56	20/11/2021 08:12	Interna-Não programada-Meio ambiente-Descarga Atmosférica	220	1	20268	17,26
607 2	11	2021	14920	2	334	NV212780 46	20211199014	1	3	19/11/2021 14:57	19/11/2021 17:42	Interna-Não programada-Meio ambiente-Descarga Atmosférica	220	1	14448	2,75
607 2	11	2021	14896	2	524	SQ123096 01	20211199015	1	3	19/11/2021 14:57	19/11/2021 18:41	Interna-Não programada-Meio ambiente-Descarga Atmosférica	13800	4	4296	14,91
607 2	11	2021	14938	1	105	JR210193 27	20211199019	1	3	19/11/2021 14:57	20/11/2021 12:08	Interna-Não programada-Meio ambiente-Descarga Atmosférica	220	1	13601	21,17
607 2	11	2021	16475	1	453	14130683	20211199020	1	3	19/11/2021 14:57	19/11/2021 18:56	Interna-Não programada-Meio ambiente-Vento	220	1	46816	3,97
607 2	11	2021	14963	2	152	10031091 294	20211199022	1	3	19/11/2021 14:58	19/11/2021 19:16	Interna-Não programada-Meio ambiente-Vento	220	1	27231	4,30
607 2	11	2021	16491	2	335	98500001 50	20211199023	1	3	19/11/2021 14:58	20/11/2021 15:19	Interna-Não programada-Meio ambiente-Vento	220	1	17376	24,34
607 2	11	2021	14939	2	112	MQ21240 680	20211199025	1	3	19/11/2021 14:58	19/11/2021 18:56	Interna-Não programada-Meio ambiente-Descarga Atmosférica	220	1	13758	3,95
607 2	11	2021	15727	1	322	BV320215 49	20211199031	1	3	19/11/2021 15:00	19/11/2021 19:23	Interna-Não programada-Meio ambiente-Descarga Atmosférica	13800	10	12782	43,78
607 2	11	2021	14889	32	34	OU112161 387	20211199032	1	3	19/11/2021 15:00	19/11/2021 18:33	Interna-Não programada-Meio ambiente-Vento	220	1	20496	3,54
607 2	11	2021	15732	32	36	DE213119 97	20211199036	1	3	19/11/2021 15:00	19/11/2021 22:07	Interna-Não programada-Meio ambiente-Vento	220	2	15310	14,22
607 2	11	2021	15727	1	322	BV120361 27	20211199040	1	3	19/11/2021 15:02	19/11/2021 17:36	Interna-Não programada-Meio ambiente-Vento	220	1	12782	2,56
607 2	11	2021	15741	11	420	10028485 279	20211199041	1	3	19/11/2021 15:02	19/11/2021 19:17	Interna-Não programada-Meio ambiente-Vento	220	1	77783	4,24
607 2	11	2021	14911	1	100	FC124316 16	20211199042	1	3	19/11/2021 14:29	19/11/2021 20:09	Interna-Não programada-Meio ambiente-Descarga Atmosférica	13800	13	14776	73,57
607 2	11	2021	14946	1	357	BW11350 717	20211199043	1	3	19/11/2021 14:34	20/11/2021 01:47	Interna-Não programada-Meio ambiente-Árvore ou Vegetação	220	87	10683	975,6 1
607 2	11	2021	14942	5	233	14820936	20211199044	1	3	19/11/2021 15:03	19/11/2021 21:15	Interna-Não programada-Meio ambiente-Vento	220	1	51334	6,20



607 2	11	2021	14912	2	104	JV212656 33	20211199048	1	3	19/11/2021 15:03	19/11/2021 18:56	Interna-Não programada-Meio ambiente-Vento	220	1	6733	3,87
607 2	11	2021	14885	10	61	14731927	20211199049	1	3	19/11/2021 15:03	19/11/2021 16:59	Interna-Não programada-Meio ambiente-Vento	220	1	34152	1,92
607 2	11	2021	16487	1	63	10025276 784	20211199052	1	3	19/11/2021 15:04	20/11/2021 02:01	Interna-Não programada-Meio ambiente-Vento	220	1	41280	10,95
607 2	11	2021	14860	3	588	SN113050 89	20211199057	1	3	19/11/2021 15:05	19/11/2021 19:16	Interna-Não programada-Meio ambiente-Vento	220	120	35880	500,4 0
607 2	11	2021	14945	2	127	10003557 640	20211199068	1	3	19/11/2021 15:07	19/11/2021 22:27	Interna-Não programada-Meio ambiente-Vento	220	1	9888	7,32
607 2	11	2021	15747	3	148	PR111595 36	20211199072	1	3	19/11/2021 15:01	19/11/2021 16:06	Interna-Não programada-Meio ambiente-Descarga Atmosférica	220	97	14607	104,5 7
607 2	11	2021	14981	8	498	19004710 0	20211199074	1	3	19/11/2021 15:09	19/11/2021 17:47	Interna-Não programada-Meio ambiente-Vento	220	1	45110	2,63
607 2	11	2021	14862	1	20	CB212922 16	20211199081	1	3	19/11/2021 15:10	20/11/2021 02:00	Interna-Não programada-Meio ambiente-Vento	220	1	23899	10,83
607 2	11	2021	14940	31	109	LZ112905 35	20211199082	1	3	19/11/2021 15:10	19/11/2021 22:32	Interna-Não programada-Meio ambiente-Vento	220	27	96280	198,4 8
607 2	11	2021	14885	8	61	GN11043 857	20211199083	1	3	19/11/2021 15:06	19/11/2021 17:39	Interna-Não programada-Meio ambiente-Árvore ou Vegetação	220	199	34152	506,2 3
607 2	11	2021	15745	7	103	JT184291 75TS	20211199088	1	3	19/11/2021 15:11	19/11/2021 17:20	Interna-Não programada-Meio ambiente-Descarga Atmosférica	13800	82	20488	175,4 6
607 2	11	2021	14902	4	49	10010732 266	20211199090	1	3	19/11/2021 15:12	20/11/2021 09:04	Interna-Não programada-Meio ambiente-Vento	220	1	5204	17,87
607 2	11	2021	14866	1	12	75001116 6	20211199091	1	3	19/11/2021 15:12	19/11/2021 18:45	Interna-Não programada-Meio ambiente-Vento	220	1	2464	3,55
607 2	11	2021	14863	9	5	20960050	20211199094	1	3	19/11/2021 15:13	20/11/2021 00:09	Interna-Não programada-Meio ambiente-Vento	220	1	91860	8,93
607 2	11	2021	15742	1	99	IT113909 99	20211199096	1	3	19/11/2021 18:01	19/11/2021 20:18	Interna-Não programada-Meio ambiente-Vento	220	304	23425	690,5 0
607 2	11	2021	14893	1	243	DJ122195 62	20211199097	1	3	19/11/2021 15:14	20/11/2021 16:04	Interna-Não programada-Meio ambiente-Vento	13800	13	5089	322,6 7
607 2	11	2021	16481	2	574	ZN211150 38	20211199098	1	3	19/11/2021 15:15	20/11/2021 03:16	Interna-Não programada-Meio ambiente-Descarga Atmosférica	220	3	5691	36,05
607 2	11	2021	14942	12	233	10005104 180	20211199101	1	3	19/11/2021 15:15	19/11/2021 18:35	Interna-Não programada-Meio ambiente-Vento	220	1	51334	3,32
607 2	11	2021	14886	2	326	UR212016 81	20211199104	1	3	19/11/2021 15:17	20/11/2021 07:09	Interna-Não programada-Meio ambiente-Vento	220	1	5504	15,86
607 2	11	2021	14928	1	91	IW121813 49	20211199108	1	3	19/11/2021 14:39	19/11/2021 17:15	Interna-Não programada-Meio ambiente-Vento	13800	9	11873	23,28
607 2	11	2021	14917	1	123	IA121959 49	20211199109	1	3	19/11/2021 14:57	19/11/2021 17:02	Interna-Não programada-Meio ambiente-Vento	13800	18	6249	37,47
607 2	11	2021	14965	5	57	10205391	20211199110	1	3	19/11/2021 15:18	19/11/2021 17:06	Interna-Não programada-Meio ambiente-Vento	220	1	51315	1,79
607 2	11	2021	14964	31	156	QI213144 00	20211199116	1	3	19/11/2021 15:19	19/11/2021 23:50	Interna-Não programada-Meio ambiente-Descarga Atmosférica	220	1	27139	8,51
607 2	11	2021	14908	12	58	GN11056 160	20211199120	1	3	19/11/2021 15:19	19/11/2021 19:03	Interna-Não programada-Meio ambiente-Árvore ou Vegetação	220	202	43583	751,3 3
607 2	11	2021	14979	3	202	SL211803 69	20211199124	1	3	19/11/2021 15:20	20/11/2021 10:34	Interna-Não programada-Meio ambiente-Descarga Atmosférica	220	1	17273	19,22
607 2	11	2021	14865	1	9	AC110193 11	20211199125	1	3	19/11/2021 15:21	19/11/2021 17:44	Interna-Não programada-Meio ambiente-Descarga Atmosférica	220	4	17512	9,53
607 2	11	2021	14890	2	34	CT212156 37	20211199127	1	3	19/11/2021 15:21	19/11/2021 16:06	Interna-Não programada-Meio ambiente-Vento	220	1	46564	0,75
607 2	11	2021	15745	5	103	29030327 8	20211199141	1	3	19/11/2021 15:23	20/11/2021 08:34	Interna-Não programada-Meio ambiente-Vento	220	1	20488	17,17
607 2	11	2021	14989	1	80	30131935	20211199149	1	3	19/11/2021 15:24	19/11/2021 18:40	Interna-Não programada-Meio ambiente-Vento	220	1	23784	3,26



607 2	11	2021	14973	1	163	RB211143 29	20211199150	1	3	19/11/2021 15:24	19/11/2021 21:12	Interna-Não programada-Meio ambiente-Descarga Atmosférica	220	1	11916	5,79
607 2	11	2021	14907	25	58	10810780	20211199152	1	3	19/11/2021 15:24	19/11/2021 23:21	Interna-Não programada-Meio ambiente-Vento	220	1	44281	7,94
607 2	11	2021	14879	1	141	PC112097 97	20211199153	1	3	19/11/2021 15:24	19/11/2021 16:43	Interna-Não programada-Meio ambiente-Vento	220	61	28622	79,59
607 2	11	2021	14863	7	5	10002179 359	20211199154	1	3	19/11/2021 15:25	20/11/2021 02:58	Interna-Não programada-Meio ambiente-Vento	220	1	91860	11,54
607 2	11	2021	16488	5	61	13033050	20211199155	1	3	19/11/2021 15:25	19/11/2021 20:23	Interna-Não programada-Meio ambiente-Vento	220	1	38854	4,95
607 2	11	2021	16491	1	335	CO122169 63	20211199156	1	3	19/11/2021 15:25	20/11/2021 09:56	Interna-Não programada-Meio ambiente-Descarga Atmosférica	13800	8	17376	148,0 2
607 2	11	2021	14956	2	581	MY11360 832	20211199157	1	3	19/11/2021 12:01	19/11/2021 20:28	Interna-Não programada-Meio ambiente-Descarga Atmosférica	220	66	32161	557,2 1
607 2	11	2021	14926	1	432	AE211008 45	20211199158	1	3	19/11/2021 15:25	20/11/2021 09:12	Interna-Não programada-Meio ambiente-Vento	220	1	1871	17,77
607 2	11	2021	14947	1	132	NR124151 66	20211199160	1	3	19/11/2021 14:34	19/11/2021 19:30	Interna-Não programada-Meio ambiente-Vento	13800	28	13561	138,0 8
607 2	11	2021	14947	1	132	NR124151 66	20211199160	1	3	19/11/2021 14:34	19/11/2021 21:59	Interna-Não programada-Meio ambiente-Vento	13800	14	13561	103,8 3
607 2	11	2021	14947	1	132	NR124145 09	20211199160	1	3	19/11/2021 19:30	19/11/2021 21:59	Interna-Não programada-Meio ambiente-Vento	13800	5	13561	12,43
607 2	11	2021	14943	1	197	IH211507 34	20211199165	1	3	19/11/2021 15:28	19/11/2021 19:23	Interna-Não programada-Meio ambiente-Descarga Atmosférica	220	2	14288	7,83
607 2	11	2021	14980	32	171	SM11276 314	20211199168	1	3	19/11/2021 15:29	20/11/2021 10:36	Interna-Não programada-Meio ambiente-Descarga Atmosférica	220	1	13695	19,11
607 2	11	2021	16491	1	300	TV211396 26	20211199175	1	3	19/11/2021 15:30	20/11/2021 02:56	Interna-Não programada-Meio ambiente-Vento	220	1	17376	11,42
607 2	11	2021	14927	1	90	LS212578 72	20211199182	1	3	19/11/2021 15:31	20/11/2021 09:38	Interna-Não programada-Meio ambiente-Descarga Atmosférica	13800	10	3019	181,0 1
607 2	11	2021	15728	1	397	SQ212165 18	20211199185	1	3	19/11/2021 15:32	19/11/2021 19:52	Interna-Não programada-Meio ambiente-Descarga Atmosférica	220	1	2437	4,32
607 2	11	2021	14929	2	93	IK212424 93	20211199188	1	3	19/11/2021 15:32	20/11/2021 08:14	Interna-Não programada-Meio ambiente-Vento	220	1	18836	16,68
607 2	11	2021	14930	2	374	61029515 9	20211199191	1	3	19/11/2021 15:33	19/11/2021 20:15	Interna-Não programada-Meio ambiente-Vento	220	1	53235	4,69
607 2	11	2021	15749	31	173	SG123219 53	20211199192	1	3	19/11/2021 13:15	19/11/2021 18:10	Interna-Não programada-Meio ambiente-Vento	34500	12	14644	58,86
607 2	11	2021	14941	1	475	IU121240 89	20211199194	1	3	19/11/2021 14:17	20/11/2021 20:45	Interna-Não programada-Meio ambiente-Vento	13800	38	7425	1157, 45
607 2	11	2021	15738	2	62	10003676 968	20211199195	1	3	19/11/2021 15:34	19/11/2021 19:22	Interna-Não programada-Meio ambiente-Vento	220	1	38332	3,80
607 2	11	2021	14904	34	283	FB121069 93	20211199199	1	3	19/11/2021 14:36	20/11/2021 02:37	Interna-Não programada-Meio ambiente-Vento	34500	173	11542	2078, 16
607 2	11	2021	16483	1	84	56000735 8	20211199201	1	3	19/11/2021 15:35	19/11/2021 18:27	Interna-Não programada-Meio ambiente-Vento	220	1	7439	2,86
607 2	11	2021	14962	32	151	ED122234 95	20211199212	1	3	19/11/2021 15:36	19/11/2021 18:33	Interna-Não programada-Meio ambiente-Vento	34500	7	15012	20,62
607 2	11	2021	14946	2	393	21302625	20211199213	1	3	19/11/2021 15:38	20/11/2021 06:24	Interna-Não programada-Meio ambiente-Vento	220	1	10683	14,76
607 2	11	2021	14984	2	176	SB310580 93	20211199217	1	3	19/11/2021 15:39	20/11/2021 07:50	Interna-Não programada-Meio ambiente-Vento	220	1	42280	16,18
607 2	11	2021	14930	4	374	FA113204 75	20211199220	1	3	19/11/2021 15:40	19/11/2021 18:12	Interna-Não programada-Meio ambiente-Vento	220	136	53235	343,7 4
607 2	11	2021	14963	31	152	PO211399 79	20211199229	1	3	19/11/2021 15:42	19/11/2021 22:47	Interna-Não programada-Meio ambiente-Descarga Atmosférica	220	1	27231	7,08
607 2	11	2021	14887	32	225	CM12215 704	20211199231	1	3	19/11/2021 15:42	20/11/2021 12:52	Interna-Não programada-Meio ambiente-Vento	34500	3	3411	63,46

607 2	11	2021	14939	1	112	22600074 12	20211199237	1	3	19/11/2021 15:44	19/11/2021 22:11	Interna-Não programada-Meio ambiente-Vento	220	1	13758	6,45
607 2	11	2021	14924	2	302	112113025 8	20211199238	1	3	19/11/2021 15:44	19/11/2021 18:49	Interna-Não programada-Meio ambiente-Vento	220	3	9961	9,24
607 2	11	2021	14889	32	34	CT213444 57	20211199239	1	3	19/11/2021 15:44	20/11/2021 08:00	Interna-Não programada-Meio ambiente-Vento	220	2	20496	32,53
607 2	11	2021	14918	31	123	ND12394 116	20211199243	1	3	19/11/2021 11:50	19/11/2021 18:31	Interna-Não programada-Meio ambiente-Vento	34500	20	33321	133,6 1
607 2	11	2021	14980	31	171	MH11220 804	20211199245	1	3	19/11/2021 15:45	19/11/2021 22:00	Interna-Não programada-Meio ambiente-Vento	220	1	13695	6,24
607 2	11	2021	14982	1	489	76018978 0	20211199248	1	3	19/11/2021 15:46	19/11/2021 17:18	Interna-Não programada-Meio ambiente-Vento	220	1	35659	1,53
607 2	11	2021	14885	7	61	10004044 892	20211199249	1	3	19/11/2021 15:46	19/11/2021 22:00	Interna-Não programada-Meio ambiente-Vento	220	1	34152	6,23
607 2	11	2021	14979	3	202	10029964 596	20211199255	1	3	19/11/2021 15:49	20/11/2021 09:59	Interna-Não programada-Meio ambiente-Vento	220	1	17273	18,16
607 2	11	2021	14930	1	374	FA123832 33	20211199256	1	3	19/11/2021 15:49	19/11/2021 18:23	Interna-Não programada-Meio ambiente-Vento	13800	40	53235	102,5 0
607 2	11	2021	16482	6	577	SH213063 33	20211199257	1	3	19/11/2021 15:49	20/11/2021 08:24	Interna-Não programada-Meio ambiente-Descarga Atmosférica	220	1	16548	16,58
607 2	11	2021	14966	10	57	16018205	20211199264	1	3	19/11/2021 15:50	19/11/2021 17:33	Interna-Não programada-Meio ambiente-Vento	220	1	31319	1,71
607 2	11	2021	15746	2	563	NAAA210 77102	20211199265	1	3	19/11/2021 15:50	20/11/2021 02:06	Interna-Não programada-Meio ambiente-Vento	220	1	10098	10,25
607 2	11	2021	14976	1	569	SU164182 41	20211199269	1	3	19/11/2021 15:51	19/11/2021 16:02	Interna-Não programada-Meio ambiente-Descarga Atmosférica	13800	526	3283	93,37
607 2	11	2021	14976	1	569	SU164182 50	20211199269	1	3	19/11/2021 15:51	19/11/2021 19:58	Interna-Não programada-Meio ambiente-Descarga Atmosférica	13800	1337	3283	5493, 58
607 2	11	2021	14976	1	569	SU111481 97	20211199269	1	3	19/11/2021 15:51	19/11/2021 21:12	Interna-Não programada-Meio ambiente-Descarga Atmosférica	13800	159	3283	849,0 2
607 2	11	2021	14976	2	569	05690414	20211199269	1	3	19/11/2021 19:50	19/11/2021 19:56	Interna-Não programada-Meio ambiente-Descarga Atmosférica	13800	1249	3283	123,8 6
607 2	11	2021	14890	3	34	19903169 95	20211199271	1	3	19/11/2021 15:52	19/11/2021 17:43	Interna-Não programada-Meio ambiente-Vento	220	1	46564	1,84
607 2	11	2021	15741	11	420	13272615	20211199279	1	3	19/11/2021 15:54	19/11/2021 21:45	Interna-Não programada-Meio ambiente-Vento	220	1	77783	5,85
607 2	11	2021	14890	5	34	19902209 80	20211199289	1	3	19/11/2021 15:56	19/11/2021 17:03	Interna-Não programada-Meio ambiente-Vento	220	1	46564	1,11
607 2	11	2021	14889	30	34	10006128 635	20211199309	1	3	19/11/2021 16:00	20/11/2021 09:19	Interna-Não programada-Meio ambiente-Vento	220	1	20496	17,30
607 2	11	2021	14989	1	80	30128201	20211199319	1	3	19/11/2021 16:03	19/11/2021 18:29	Interna-Não programada-Meio ambiente-Vento	220	1	23784	2,43
607 2	11	2021	14863	4	5	AN122611 85	20211199328	1	3	19/11/2021 15:56	20/11/2021 09:00	Interna-Não programada-Meio ambiente-Vento	13800	11	91860	187,5 8
607 2	11	2021	14953	2	488	PL210504 67	20211199330	1	3	19/11/2021 16:05	20/11/2021 00:31	Interna-Não programada-Meio ambiente-Vento	220	1	20268	8,43
607 2	11	2021	14943	31	197	20925886	20211199332	1	3	19/11/2021 14:23	19/11/2021 20:10	Interna-Não programada-Meio ambiente-Vento	34500	50	14288	288,3 6
607 2	11	2021	14942	11	233	14298739	20211199334	1	3	19/11/2021 16:05	20/11/2021 04:41	Interna-Não programada-Meio ambiente-Vento	220	1	51334	12,59
607 2	11	2021	14881	32	30	DV213426 60	20211199335	1	3	19/11/2021 16:05	19/11/2021 20:23	Interna-Não programada-Meio ambiente-Descarga Atmosférica	220	1	11760	4,29
607 2	11	2021	16482	6	577	SH120337 07	20211199338	1	3	19/11/2021 15:05	19/11/2021 21:06	Interna-Não programada-Meio ambiente-Vento	13800	8	16548	48,10
607 2	11	2021	14953	2	19	JD213086 12	20211199339	1	3	19/11/2021 16:06	20/11/2021 18:16	Interna-Não programada-Meio ambiente-Vento	220	1	20268	26,15
607 2	11	2021	16478	2	332	GA120000 52	20211199346	1	3	19/11/2021 16:07	19/11/2021 20:44	Interna-Não programada-Meio ambiente-Vento	220	1	8613	4,60

607 2	11	2021	15749	31	173	UP121718 11	20211199348	1	3	19/11/2021 16:08	19/11/2021 22:19	Interna-Não programada-Meio ambiente-Vento	34500	32	14644	197,8 6
607 2	11	2021	14930	4	374	10031108 332	20211199349	1	3	19/11/2021 16:08	19/11/2021 16:35	Interna-Não programada-Meio ambiente-Vento	220	1	53235	0,44
607 2	11	2021	15744	2	103	10007677 608	20211199350	1	3	19/11/2021 16:09	20/11/2021 02:45	Interna-Não programada-Meio ambiente-Vento	220	1	24048	10,60
607 2	11	2021	14881	32	30	CP120915 43	20211199353	1	3	19/11/2021 15:23	20/11/2021 12:10	Interna-Não programada-Meio ambiente-Descarga Atmosférica	34500	17	11760	353,2 2
607 2	11	2021	14978	1	216	38400048 07	20211199357	1	3	19/11/2021 16:10	20/11/2021 00:33	Interna-Não programada-Meio ambiente-Vento	220	1	8610	8,38
607 2	11	2021	14977	1	474	SF120660 36	20211199359	1	3	19/11/2021 16:09	19/11/2021 21:07	Interna-Não programada-Meio ambiente-Vento	13800	16	6267	79,23
607 2	11	2021	14865	1	128	NZ211472 75	20211199360	1	3	19/11/2021 16:10	20/11/2021 01:47	Interna-Não programada-Meio ambiente-Vento	220	2	17512	19,20
607 2	11	2021	14933	2	102	70059950	20211199363	1	3	19/11/2021 16:11	19/11/2021 16:58	Interna-Não programada-Meio ambiente-Vento	220	1	19068	0,77
607 2	11	2021	14862	5	5	20262139	20211199366	1	3	19/11/2021 16:14	19/11/2021 18:01	Interna-Não programada-Meio ambiente-Vento	220	1	23899	1,78
607 2	11	2021	14877	1	165	RN211514 20	20211199367	1	3	19/11/2021 16:14	20/11/2021 11:04	Interna-Não programada-Meio ambiente-Descarga Atmosférica	220	2	7333	37,65
607 2	11	2021	14928	2	91	IW111817 60	20211199369	1	3	19/11/2021 16:14	19/11/2021 21:08	Interna-Não programada-Meio ambiente-Vento	220	1	11873	4,88
607 2	11	2021	16479	1	386	33500588 97	20211199370	1	3	19/11/2021 16:14	20/11/2021 10:06	Interna-Não programada-Meio ambiente-Vento	220	1	50630	17,85
607 2	11	2021	16484	33	570	MV21213 386	20211199374	1	3	19/11/2021 16:15	21/11/2021 01:37	Interna-Não programada-Meio ambiente-Descarga Atmosférica	220	3	6510	100,0 9
607 2	11	2021	14964	2	156	80110393	20211199377	1	3	19/11/2021 16:16	19/11/2021 18:11	Interna-Não programada-Meio ambiente-Vento	220	1	27139	1,91
607 2	11	2021	14984	2	176	TR213215 35	20211199378	1	3	19/11/2021 16:17	20/11/2021 10:42	Interna-Não programada-Meio ambiente-Vento	220	2	42280	36,82
607 2	11	2021	14956	33	261	MY21301 800	20211199379	1	3	19/11/2021 16:17	20/11/2021 13:22	Interna-Não programada-Meio ambiente-Vento	220	1	32161	21,08
607 2	11	2021	14955	3	384	IT123056 18	20211199390	1	3	19/11/2021 16:19	19/11/2021 22:32	Interna-Não programada-Meio ambiente-Descarga Atmosférica	13800	3	5676	18,63
607 2	11	2021	14956	2	581	MY21374 333	20211199392	1	3	19/11/2021 16:19	20/11/2021 11:34	Interna-Não programada-Meio ambiente-Vento	220	1	32161	19,24
607 2	11	2021	14863	4	580	20592875	20211199394	1	3	19/11/2021 16:20	19/11/2021 23:46	Interna-Não programada-Meio ambiente-Vento	220	1	91860	7,43
607 2	11	2021	14961	1	190	29601100 86	20211199400	1	3	19/11/2021 16:20	19/11/2021 18:13	Interna-Não programada-Meio ambiente-Vento	220	1	40307	1,88
607 2	11	2021	14927	30	992	IJ2113805 9	20211199405	1	3	19/11/2021 16:22	20/11/2021 08:24	Interna-Não programada-Meio ambiente-Descarga Atmosférica	220	1	3019	16,03
607 2	11	2021	14918	2	429	SI1221162 1	20211199406	1	3	19/11/2021 16:22	19/11/2021 17:44	Interna-Não programada-Meio ambiente-Descarga Atmosférica	13800	3	33321	4,09
607 2	11	2021	14964	1	222	ID211281 10	20211199408	1	3	19/11/2021 16:22	20/11/2021 10:25	Interna-Não programada-Meio ambiente-Vento	220	2	27139	36,08
607 2	11	2021	14968	2	113	TD213037 31	20211199409	1	3	19/11/2021 16:22	20/11/2021 00:22	Interna-Não programada-Meio ambiente-Vento	220	1	10263	7,99
607 2	11	2021	14890	5	34	10006086 797	20211199410	1	3	19/11/2021 16:23	19/11/2021 17:46	Interna-Não programada-Meio ambiente-Vento	220	1	46564	1,38
607 2	11	2021	14865	1	9	10002788 916	20211199412	1	3	19/11/2021 16:23	20/11/2021 10:27	Interna-Não programada-Meio ambiente-Vento	220	1	17512	18,06
607 2	11	2021	14906	1	56	GE213350 09	20211199415	1	3	19/11/2021 16:24	19/11/2021 20:11	Interna-Não programada-Meio ambiente-Vento	220	2	31300	7,55
607 2	11	2021	14881	32	30	CP122268 67	20211199417	1	3	19/11/2021 14:59	20/11/2021 11:20	Interna-Não programada-Meio ambiente-Descarga Atmosférica	34500	11	11760	223,9 3
607 2	11	2021	15748	1	354	BC213813 61	20211199423	1	3	19/11/2021 16:26	19/11/2021 19:33	Interna-Não programada-Meio ambiente-Vento	220	1	11673	3,10

607 2	11	2021	16493	2	388	10030801 778	20211199424	1	3	19/11/2021 16:27	20/11/2021 11:28	Interna-Não programada-Meio ambiente-Vento	220	1	16239	19,01
607 2	11	2021	14922	2	83	IP122870 85	20211199427	1	3	19/11/2021 16:27	19/11/2021 20:11	Interna-Não programada-Meio ambiente-Descarga Atmosférica	13800	31	10574	115,4 1
607 2	11	2021	14941	31	329	43900008 47	20211199432	1	3	19/11/2021 16:28	20/11/2021 15:20	Interna-Não programada-Meio ambiente-Vento	220	1	7425	22,87
607 2	11	2021	14877	1	387	JR120333 80	20211199433	1	3	19/11/2021 15:52	20/11/2021 09:56	Interna-Não programada-Meio ambiente-Descarga Atmosférica	13800	37	7333	668,1 4
607 2	11	2021	14921	2	169	SH122467 20	20211199437	1	3	19/11/2021 16:30	19/11/2021 19:16	Interna-Não programada-Meio ambiente-Descarga Atmosférica	13800	87	11757	240,5 6
607 2	11	2021	16481	2	574	ZN123777 77	20211199443	1	3	19/11/2021 16:31	20/11/2021 00:07	Interna-Não programada-Meio ambiente-Árvore ou Vegetação	13800	2	5691	15,20
607 2	11	2021	16481	2	574	ZN123777 77	20211199443	1	3	20/11/2021 00:08	20/11/2021 07:00	Interna-Não programada-Meio ambiente-Árvore ou Vegetação	13800	2	5691	13,70
607 2	11	2021	14945	31	337	MZ12063 703	20211199447	1	3	19/11/2021 14:30	19/11/2021 19:08	Interna-Não programada-Meio ambiente-Vento	34500	10	9888	46,33
607 2	11	2021	14970	5	587	63027146 0	20211199460	1	3	19/11/2021 16:35	20/11/2021 00:04	Interna-Não programada-Meio ambiente-Vento	220	1	36260	7,48
607 2	11	2021	15732	1	220	HD120001 35RE	20211199461	1	3	19/11/2021 16:35	19/11/2021 19:14	Interna-Não programada-Meio ambiente-Vento	13800	112	15310	295,8 0
607 2	11	2021	14978	33	216	TL124045 13	20211199463	1	3	19/11/2021 16:36	20/11/2021 13:36	Interna-Não programada-Meio ambiente-Vento	34500	6	8610	125,9 4
607 2	11	2021	16485	31	576	PU121096 27RE	20211199464	1	3	19/11/2021 16:36	20/11/2021 09:57	Interna-Não programada-Meio ambiente-Vento	34500	21	5060	364,0 5
607 2	11	2021	14928	32	260	SZ213486 11	20211199468	1	3	19/11/2021 16:37	19/11/2021 23:25	Interna-Não programada-Meio ambiente-Descarga Atmosférica	220	1	11873	6,79
607 2	11	2021	14880	1	267	CD120003 59	20211199469	1	3	19/11/2021 16:37	19/11/2021 18:28	Interna-Não programada-Meio ambiente-Vento	13800	11	4971	20,26
607 2	11	2021	14858	8	373	48301161 96	20211199480	1	3	19/11/2021 16:39	20/11/2021 03:17	Interna-Não programada-Meio ambiente-Vento	220	1	68734	10,62
607 2	11	2021	14965	2	57	12870961	20211199484	1	3	19/11/2021 16:41	19/11/2021 23:12	Interna-Não programada-Meio ambiente-Vento	220	1	51315	6,52
607 2	11	2021	14936	5	237	10001582 230	20211199485	1	3	19/11/2021 16:41	19/11/2021 23:53	Interna-Não programada-Meio ambiente-Vento	220	1	39412	7,20
607 2	11	2021	14989	2	80	BR211090 61	20211199490	1	3	19/11/2021 16:42	19/11/2021 20:52	Interna-Não programada-Meio ambiente-Vento	220	2	23784	8,32
607 2	11	2021	14928	32	260	10010861 953	20211199491	1	3	19/11/2021 16:42	20/11/2021 00:39	Interna-Não programada-Meio ambiente-Vento	220	1	11873	7,94
607 2	11	2021	14940	31	109	LZ213136 50	20211199494	1	3	19/11/2021 16:42	20/11/2021 02:17	Interna-Não programada-Meio ambiente-Descarga Atmosférica	220	1	96280	9,58
607 2	11	2021	16487	3	63	GN11168 955	20211199499	1	3	19/11/2021 15:58	19/11/2021 20:37	Interna-Não programada-Meio ambiente-Vento	220	64	41280	297,3 5
607 2	11	2021	15749	32	173	CX212130 07	20211199510	1	3	19/11/2021 16:46	19/11/2021 23:01	Interna-Não programada-Meio ambiente-Vento	220	1	14644	6,24
607 2	11	2021	14956	35	261	MY21260 407	20211199512	1	3	19/11/2021 16:47	20/11/2021 10:20	Interna-Não programada-Meio ambiente-Vento	220	1	32161	17,54
607 2	11	2021	14890	4	34	19901697 20	20211199513	1	3	19/11/2021 16:48	19/11/2021 18:17	Interna-Não programada-Meio ambiente-Vento	220	1	46564	1,48
607 2	11	2021	16491	2	164	SC210061 29	20211199517	1	3	19/11/2021 16:49	20/11/2021 07:39	Interna-Não programada-Meio ambiente-Vento	220	1	17376	14,83
607 2	11	2021	14928	32	260	SZ213488 18	20211199525	1	3	19/11/2021 16:52	19/11/2021 22:35	Interna-Não programada-Meio ambiente-Descarga Atmosférica	220	1	11873	5,71
607 2	11	2021	15739	12	62	16141301	20211199527	1	3	19/11/2021 16:52	19/11/2021 19:44	Interna-Não programada-Meio ambiente-Vento	220	1	47058	2,85
607 2	11	2021	14877	1	25	BT212745 16	20211199529	1	3	19/11/2021 16:53	20/11/2021 08:33	Interna-Não programada-Meio ambiente-Descarga Atmosférica	220	1	7333	15,66
607 2	11	2021	14969	5	160	RV121910 82	20211199531	1	3	19/11/2021 16:53	19/11/2021 18:56	Interna-Não programada-Meio ambiente-Descarga Atmosférica	13800	318	33714	648,1 0

607 2	11	2021	15746	1	159	42400206 95	20211199543	1	3	19/11/2021 16:56	19/11/2021 20:39	Interna-Não programada-Meio ambiente-Vento	220	1	10098	3,70
607 2	11	2021	14964	31	156	PC213087 75	20211199550	1	3	19/11/2021 16:59	20/11/2021 06:30	Interna-Não programada-Meio ambiente-Descarga Atmosférica	220	2	27139	27,03
607 2	11	2021	14944	3	124	15003224 9	20211199552	1	3	19/11/2021 16:59	19/11/2021 19:34	Interna-Não programada-Meio ambiente-Vento	220	1	23870	2,57
607 2	11	2021	14969	5	160	RV212309 32	20211199554	1	3	19/11/2021 17:00	20/11/2021 09:47	Interna-Não programada-Meio ambiente-Vento	220	1	33714	16,78
607 2	11	2021	14923	1	121	ME12212 911	20211199573	1	3	19/11/2021 17:00	19/11/2021 20:40	Interna-Não programada-Meio ambiente-Vento	13800	35	32486	127,7 6
607 2	11	2021	14978	33	216	JL123241 39	20211199576	1	3	19/11/2021 12:07	19/11/2021 22:42	Interna-Não programada-Meio ambiente-Descarga Atmosférica	220	1	8610	10,58
607 2	11	2021	14881	32	30	BH112592 96	20211199589	1	3	19/11/2021 17:05	20/11/2021 10:41	Interna-Não programada-Meio ambiente-Descarga Atmosférica	220	1	11760	17,59
607 2	11	2021	16494	3	129	NQ11378 050	20211199595	1	3	19/11/2021 17:06	19/11/2021 18:34	Interna-Não programada-Meio ambiente-Vento	220	1	17267	1,46
607 2	11	2021	14923	32	85	DI211383 19	20211199602	1	3	19/11/2021 17:07	20/11/2021 08:45	Interna-Não programada-Meio ambiente-Descarga Atmosférica	220	1	32486	15,62
607 2	11	2021	14885	7	61	GN11180 024	20211199605	1	3	19/11/2021 17:08	19/11/2021 19:48	Interna-Não programada-Meio ambiente-Vento	220	64	34152	170,4 2
607 2	11	2021	14858	5	373	48303034 76	20211199606	1	3	19/11/2021 17:08	19/11/2021 18:31	Interna-Não programada-Meio ambiente-Vento	220	1	68734	1,38
607 2	11	2021	15731	1	36	SW12092 691	20211199610	1	3	19/11/2021 17:09	19/11/2021 19:15	Interna-Não programada-Meio ambiente-Descarga Atmosférica	13800	42	4719	88,04
607 2	11	2021	14953	4	330	PL123085 14	20211199615	1	3	19/11/2021 17:10	20/11/2021 05:01	Interna-Não programada-Meio ambiente-Vento	13800	2	20268	23,69
607 2	11	2021	14896	2	524	14900064 76	20211199616	1	3	19/11/2021 17:10	20/11/2021 01:16	Interna-Não programada-Meio ambiente-Vento	220	1	4296	8,10
607 2	11	2021	15734	36	347	KR123830 45	20211199617	1	3	19/11/2021 16:37	19/11/2021 18:54	Interna-Não programada-Meio ambiente-Vento	34500	13	2509	29,50
607 2	11	2021	16491	33	49	TV123948 14	20211199622	1	3	19/11/2021 15:35	20/11/2021 10:37	Interna-Não programada-Meio ambiente-Descarga Atmosférica	220	1	17376	19,03
607 2	11	2021	14988	1	497	EAAA2102 8569	20211199624	1	3	19/11/2021 17:13	19/11/2021 19:09	Interna-Não programada-Meio ambiente-Vento	220	1	4281	1,93
607 2	11	2021	15746	32	563	LC122303 19	20211199625	1	3	19/11/2021 17:13	19/11/2021 21:35	Interna-Não programada-Meio ambiente-Descarga Atmosférica	34500	3	10098	13,07
607 2	11	2021	15739	12	62	15997900	20211199631	1	3	19/11/2021 17:15	20/11/2021 00:42	Interna-Não programada-Meio ambiente-Vento	220	1	47058	7,44
607 2	11	2021	14953	2	314	13400164 90	20211199634	1	3	19/11/2021 17:15	20/11/2021 09:08	Interna-Não programada-Meio ambiente-Vento	220	1	20268	15,87
607 2	11	2021	14957	2	145	PG123775 84	20211199635	1	3	19/11/2021 16:25	20/11/2021 10:16	Interna-Não programada-Meio ambiente-Descarga Atmosférica	13800	16	4507	285,5 6
607 2	11	2021	14971	2	421	12031382 0	20211199644	1	3	19/11/2021 17:17	20/11/2021 00:09	Interna-Não programada-Meio ambiente-Vento	220	1	52491	6,86
607 2	11	2021	15730	31	245	RV213223 37	20211199646	1	3	19/11/2021 17:17	20/11/2021 09:44	Interna-Não programada-Meio ambiente-Descarga Atmosférica	220	1	1277	16,44
607 2	11	2021	15738	1	62	17459084	20211199647	1	3	19/11/2021 17:17	20/11/2021 03:50	Interna-Não programada-Meio ambiente-Vento	220	1	38332	10,54
607 2	11	2021	14971	7	421	LZ211455 70	20211199649	1	3	19/11/2021 17:18	19/11/2021 19:24	Interna-Não programada-Meio ambiente-Vento	220	1	52491	2,10
607 2	11	2021	14873	2	456	NQ11035 682	20211199654	1	3	19/11/2021 13:37	19/11/2021 21:14	Interna-Não programada-Meio ambiente-Vento	220	130	6188	988,5 1
607 2	11	2021	15751	15	59	10151230	20211199656	1	3	19/11/2021 17:19	19/11/2021 20:28	Interna-Não programada-Meio ambiente-Vento	220	1	20631	3,14
607 2	11	2021	14863	5	580	AN122587 15LD	20211199657	1	3	19/11/2021 17:04	20/11/2021 01:11	Interna-Não programada-Meio ambiente-Vento	13800	50	91860	405,2 5
607 2	11	2021	14987	2	540	8203284	20211199659	1	3	19/11/2021 17:20	20/11/2021 03:05	Interna-Não programada-Meio ambiente-Vento	13800	6	17295	58,45

607 2	11	2021	14927	1	90	IJ2112257 5	20211199663	1	3	19/11/2021 17:21	20/11/2021 10:41	Interna-Não programada-Meio ambiente-Descarga Atmosférica	220	1	3019	17,32
607 2	11	2021	14894	2	204	PV213180 78	20211199664	1	3	19/11/2021 17:21	20/11/2021 09:35	Interna-Não programada-Meio ambiente-Vento	220	2	18072	32,43
607 2	11	2021	16493	1	310	SV212846 42	20211199671	1	3	19/11/2021 17:23	20/11/2021 08:08	Interna-Não programada-Meio ambiente-Descarga Atmosférica	220	1	16239	14,74
607 2	11	2021	15732	1	220	10026148 461	20211199680	1	3	19/11/2021 17:26	19/11/2021 21:24	Interna-Não programada-Meio ambiente-Vento	220	1	15310	3,96
607 2	11	2021	14962	32	151	PK120472 33	20211199681	1	3	19/11/2021 17:26	19/11/2021 23:36	Interna-Não programada-Meio ambiente-Descarga Atmosférica	34500	14	15012	86,27
607 2	11	2021	14987	2	201	SV123458 53	20211199685	1	3	19/11/2021 17:01	19/11/2021 18:43	Interna-Não programada-Meio ambiente-Descarga Atmosférica	13800	5	17295	8,42
607 2	11	2021	14982	6	489	10023088 719	20211199686	1	3	19/11/2021 17:28	19/11/2021 19:16	Interna-Não programada-Meio ambiente-Vento	220	1	35659	1,79
607 2	11	2021	14982	2	489	CN111001 60	20211199693	1	3	19/11/2021 17:22	19/11/2021 21:15	Interna-Não programada-Meio ambiente-Vento	220	63	35659	244,37
607 2	11	2021	14877	1	165	JR121989 07	20211199698	1	3	20/11/2021 05:25	20/11/2021 19:48	Interna-Não programada-Meio ambiente-Vento	13800	38	7333	546,32
607 2	11	2021	14877	1	165	JR212598 20	20211199698	1	3	20/11/2021 05:25	20/11/2021 23:25	Interna-Não programada-Meio ambiente-Vento	220	1	7333	18,00
607 2	11	2021	14877	1	165	JR121989 07	20211199698	1	3	20/11/2021 23:21	21/11/2021 20:23	Interna-Não programada-Meio ambiente-Vento	13800	32	7333	673,40
607 2	11	2021	14877	1	165	JR121989 07	20211199698	1	3	21/11/2021 12:07	21/11/2021 20:23	Interna-Não programada-Meio ambiente-Vento	13800	7	7333	57,93
607 2	11	2021	14964	2	156	10002425 511	20211199700	1	3	19/11/2021 17:30	19/11/2021 20:37	Interna-Não programada-Meio ambiente-Vento	220	1	27139	3,12
607 2	11	2021	14977	1	316	SF211556 68	20211199701	1	3	19/11/2021 17:30	20/11/2021 07:54	Interna-Não programada-Meio ambiente-Vento	220	1	6267	14,39
607 2	11	2021	16491	1	164	10015871 116	20211199705	1	3	19/11/2021 17:31	20/11/2021 09:26	Interna-Não programada-Meio ambiente-Vento	220	1	17376	15,91
607 2	11	2021	16489	4	32	76009352 0	20211199707	1	3	19/11/2021 17:31	19/11/2021 19:50	Interna-Não programada-Meio ambiente-Vento	220	1	10097	2,31
607 2	11	2021	14912	30	73	GT120529 17	20211199709	1	3	19/11/2021 17:22	19/11/2021 19:35	Interna-Não programada-Meio ambiente-Descarga Atmosférica	34500	4	6733	8,82
607 2	11	2021	14966	10	57	14045606	20211199719	1	3	19/11/2021 17:33	19/11/2021 19:44	Interna-Não programada-Meio ambiente-Vento	220	1	31319	2,17
607 2	11	2021	14864	5	344	AP111666 92	20211199721	1	3	19/11/2021 16:49	19/11/2021 20:06	Interna-Não programada-Meio ambiente-Vento	220	159	32246	519,89
607 2	11	2021	14879	2	95	IJ2113805 2	20211199727	1	3	19/11/2021 17:34	20/11/2021 13:54	Interna-Não programada-Meio ambiente-Descarga Atmosférica	220	1	28622	20,32
607 2	11	2021	14941	31	329	IU113783 98	20211199728	1	3	19/11/2021 17:35	20/11/2021 10:50	Interna-Não programada-Meio ambiente-Descarga Atmosférica	220	1	7425	17,26
607 2	11	2021	15733	2	43	10600384 11	20211199729	1	3	19/11/2021 17:35	19/11/2021 19:39	Interna-Não programada-Meio ambiente-Vento	220	1	17435	2,05
607 2	11	2021	14929	2	353	HE211575 58	20211199734	1	3	19/11/2021 17:36	19/11/2021 23:23	Interna-Não programada-Meio ambiente-Descarga Atmosférica	220	1	18836	5,78
607 2	11	2021	14946	1	357	BW12320 401	20211199736	1	3	19/11/2021 17:15	19/11/2021 23:46	Interna-Não programada-Meio ambiente-Vento	13800	14	10683	91,21
607 2	11	2021	14980	32	171	SM11246 998	20211199740	1	3	19/11/2021 17:37	19/11/2021 23:23	Interna-Não programada-Meio ambiente-Vento	220	1	13695	5,77
607 2	11	2021	16493	1	107	LB122706 53	20211199745	1	3	19/11/2021 17:37	20/11/2021 04:20	Interna-Não programada-Meio ambiente-Vento	13800	3	16239	32,12
607 2	11	2021	14964	1	231	22500014 13	20211199752	1	3	19/11/2021 17:39	20/11/2021 09:29	Interna-Não programada-Meio ambiente-Vento	220	1	27139	15,84
607 2	11	2021	15734	1	186	LZ210964 28	20211199756	1	3	19/11/2021 17:40	20/11/2021 00:44	Interna-Não programada-Meio ambiente-Descarga Atmosférica	220	3	2509	21,17
607 2	11	2021	14928	1	91	IW124052 89	20211199762	1	3	19/11/2021 17:42	19/11/2021 20:30	Interna-Não programada-Meio ambiente-Descarga Atmosférica	13800	16	11873	44,69

607 2	11	2021	14902	4	49	90004329 5	20211199763	1	3	19/11/2021 17:42	20/11/2021 10:12	Interna-Não programada-Meio ambiente-Vento	220	1	5204	16,49
607 2	11	2021	16487	4	63	12866295	20211199764	1	3	19/11/2021 17:43	19/11/2021 22:08	Interna-Não programada-Meio ambiente-Vento	220	1	41280	4,42
607 2	11	2021	14920	1	334	BR210103 07	20211199767	1	3	19/11/2021 17:43	19/11/2021 22:19	Interna-Não programada-Meio ambiente-Vento	220	1	14448	4,59
607 2	11	2021	15740	4	420	20027215 9	20211199774	1	3	19/11/2021 17:45	19/11/2021 21:25	Interna-Não programada-Meio ambiente-Vento	220	1	53696	3,65
607 2	11	2021	14908	12	58	11093882	20211199777	1	3	19/11/2021 17:46	20/11/2021 02:17	Interna-Não programada-Meio ambiente-Vento	220	1	43583	8,51
607 2	11	2021	14880	1	28	IT213090 26	20211199778	1	3	19/11/2021 17:46	19/11/2021 23:01	Interna-Não programada-Meio ambiente-Descarga Atmosférica	220	1	4971	5,25
607 2	11	2021	14963	33	152	MX12391 928	20211199779	1	3	19/11/2021 15:56	19/11/2021 19:36	Interna-Não programada-Meio ambiente-Descarga Atmosférica	34500	20	27231	73,21
607 2	11	2021	14973	2	163	10008527 227	20211199780	1	3	19/11/2021 17:47	19/11/2021 22:51	Interna-Não programada-Meio ambiente-Vento	220	1	11916	5,06
607 2	11	2021	14870	5	60	10765803	20211199788	1	3	19/11/2021 17:48	19/11/2021 20:38	Interna-Não programada-Meio ambiente-Vento	220	1	38479	2,82
607 2	11	2021	14867	2	11	AG211384 65	20211199791	1	3	19/11/2021 17:48	19/11/2021 20:30	Interna-Não programada-Meio ambiente-Vento	220	1	8108	2,68
607 2	11	2021	14944	4	124	15012088 6	20211199794	1	3	19/11/2021 17:49	20/11/2021 01:39	Interna-Não programada-Meio ambiente-Vento	220	1	23870	7,84
607 2	11	2021	14873	2	456	NQ12274 797	20211199798	1	3	19/11/2021 17:50	19/11/2021 23:29	Interna-Não programada-Meio ambiente-Descarga Atmosférica	13800	2	6188	11,29
607 2	11	2021	14858	4	373	48300471 37	20211199804	1	3	19/11/2021 17:51	19/11/2021 21:56	Interna-Não programada-Meio ambiente-Vento	220	1	68734	4,08
607 2	11	2021	15747	1	148	PR213007 17	20211199805	1	3	19/11/2021 17:51	19/11/2021 19:24	Interna-Não programada-Meio ambiente-Vento	220	1	14607	1,54
607 2	11	2021	14981	4	498	10018103 446	20211199809	1	3	19/11/2021 17:51	19/11/2021 20:01	Interna-Não programada-Meio ambiente-Vento	220	1	45110	2,15
607 2	11	2021	14870	2	60	16174951	20211199813	1	3	19/11/2021 17:52	20/11/2021 01:07	Interna-Não programada-Meio ambiente-Vento	220	1	38479	7,24
607 2	11	2021	16491	1	300	PP210057 93	20211199815	1	3	19/11/2021 17:53	20/11/2021 12:47	Interna-Não programada-Meio ambiente-Descarga Atmosférica	220	1	17376	18,89
607 2	11	2021	16491	1	300	TV120057 14	20211199819	1	3	19/11/2021 17:54	20/11/2021 08:47	Interna-Não programada-Meio ambiente-Descarga Atmosférica	13800	2	17376	29,76
607 2	11	2021	14863	6	5	AA123481 46	20211199828	1	3	19/11/2021 17:44	19/11/2021 20:41	Interna-Não programada-Meio ambiente-Vento	13800	244	91860	721,2 9
607 2	11	2021	14956	31	114	MY12306 489	20211199832	1	3	19/11/2021 17:57	20/11/2021 14:04	Interna-Não programada-Meio ambiente-Vento	34500	3	32161	60,32
607 2	11	2021	15749	2	340	AJ123756 15	20211199834	1	3	19/11/2021 17:57	20/11/2021 08:09	Interna-Não programada-Meio ambiente-Vento	13800	8	14644	113,6 0
607 2	11	2021	14977	1	539	PV184185 30TS	20211199841	1	3	19/11/2021 18:00	19/11/2021 19:42	Interna-Não programada-Meio ambiente-Vento	13800	99	6267	167,4 2
607 2	11	2021	14941	1	92	NB212237 46	20211199844	1	3	19/11/2021 18:01	20/11/2021 13:30	Interna-Não programada-Meio ambiente-Descarga Atmosférica	220	1	7425	19,48
607 2	11	2021	16476	12	453	16449848	20211199845	1	3	19/11/2021 18:01	20/11/2021 08:37	Interna-Não programada-Meio ambiente-Vento	220	1	34508	14,60
607 2	11	2021	15748	2	188	OZ120523 40	20211199847	1	3	19/11/2021 17:32	20/11/2021 15:34	Interna-Não programada-Meio ambiente-Vento	13800	12	11673	264,2 3
607 2	11	2021	14936	5	237	21000005 79	20211199848	1	3	19/11/2021 18:01	19/11/2021 20:56	Interna-Não programada-Meio ambiente-Vento	220	1	39412	2,91
607 2	11	2021	14943	3	197	IH211924 85	20211199869	1	3	19/11/2021 18:05	19/11/2021 23:04	Interna-Não programada-Meio ambiente-Descarga Atmosférica	220	2	14288	9,96
607 2	11	2021	14870	2	60	14220726	20211199870	1	3	19/11/2021 18:05	19/11/2021 20:25	Interna-Não programada-Meio ambiente-Vento	220	1	38479	2,33
607 2	11	2021	14987	2	540	LZ214074 03	20211199874	1	3	19/11/2021 18:06	19/11/2021 20:42	Interna-Não programada-Meio ambiente-Vento	220	1	17295	2,60



607 2	11	2021	15749	2	578	AJ123210 45	20211199876	1	3	19/11/2021 18:04	20/11/2021 18:09	Interna-Não programada-Meio ambiente-Descarga Atmosférica	13800	16	14644	385,3 3
607 2	11	2021	14969	8	160	RV210215 31	20211199878	1	3	19/11/2021 18:06	19/11/2021 22:25	Interna-Não programada-Meio ambiente-Descarga Atmosférica	220	1	33714	4,31
607 2	11	2021	14889	1	359	IO113336 34	20211199885	1	3	19/11/2021 18:07	19/11/2021 21:40	Interna-Não programada-Meio ambiente-Descarga Atmosférica	220	84	20496	297,9 0
607 2	11	2021	14889	30	34	CT104006 90	20211199887	1	3	19/11/2021 17:58	19/11/2021 18:16	Interna-Não programada-Meio ambiente-Vento	34500	11	20496	3,34
607 2	11	2021	14889	30	34	CT104006 91	20211199887	1	3	19/11/2021 17:58	19/11/2021 18:17	Interna-Não programada-Meio ambiente-Vento	34500	36	20496	11,41
607 2	11	2021	14889	1	359	CT104006 87	20211199887	1	3	19/11/2021 17:58	19/11/2021 18:17	Interna-Não programada-Meio ambiente-Vento	34500	696	20496	220,5 9
607 2	11	2021	14889	2	359	CT104006 87	20211199887	1	3	19/11/2021 17:58	19/11/2021 18:17	Interna-Não programada-Meio ambiente-Vento	34500	705	20496	223,4 5
607 2	11	2021	14889	30	34	CT104006 90	20211199887	1	3	19/11/2021 17:58	19/11/2021 18:56	Interna-Não programada-Meio ambiente-Vento	34500	1390	20496	1345, 98
607 2	11	2021	14889	30	34	CT104006 90	20211199887	1	3	19/11/2021 18:17	19/11/2021 18:56	Interna-Não programada-Meio ambiente-Vento	34500	7	20496	4,62
607 2	11	2021	14908	12	58	14854235	20211199891	1	3	19/11/2021 18:07	20/11/2021 01:32	Interna-Não programada-Meio ambiente-Vento	220	1	43583	7,40
607 2	11	2021	14908	12	58	16446951	20211199892	1	3	19/11/2021 18:08	19/11/2021 23:15	Interna-Não programada-Meio ambiente-Vento	220	1	43583	5,11
607 2	11	2021	16483	1	375	43000729 2	20211199895	1	3	19/11/2021 18:08	19/11/2021 22:39	Interna-Não programada-Meio ambiente-Vento	220	1	7439	4,50
607 2	11	2021	15738	1	62	12707600	20211199897	1	3	19/11/2021 18:09	20/11/2021 00:52	Interna-Não programada-Meio ambiente-Vento	220	1	38332	6,71
607 2	11	2021	14954	1	289	KR113513 90	20211199902	1	3	19/11/2021 18:10	20/11/2021 15:05	Interna-Não programada-Meio ambiente-Descarga Atmosférica	220	15	3410	313,6 8
607 2	11	2021	14942	5	233	17104063	20211199907	1	3	19/11/2021 18:10	20/11/2021 02:30	Interna-Não programada-Meio ambiente-Vento	220	1	51334	8,32
607 2	11	2021	14928	32	260	SZ113747 47	20211199910	1	3	19/11/2021 18:11	19/11/2021 23:18	Interna-Não programada-Meio ambiente-Descarga Atmosférica	220	21	11873	107,2 7
607 2	11	2021	14911	2	100	FC122998 39	20211199911	1	3	19/11/2021 17:42	20/11/2021 01:58	Interna-Não programada-Meio ambiente-Descarga Atmosférica	13800	14	14776	115,6 5
607 2	11	2021	14978	1	492	FAAA2142 6229	20211199912	1	3	19/11/2021 18:12	19/11/2021 20:50	Interna-Não programada-Meio ambiente-Vento	220	1	8610	2,63
607 2	11	2021	16481	2	574	CB120434 09LD	20211199918	1	3	19/11/2021 16:20	20/11/2021 10:32	Interna-Não programada-Meio ambiente-Descarga Atmosférica	13800	16	5691	291,1 3
607 2	11	2021	14987	2	236	38000024 60	20211199921	1	3	19/11/2021 18:14	20/11/2021 11:55	Interna-Não programada-Meio ambiente-Vento	220	1	17295	17,68
607 2	11	2021	14961	32	325	PI122481 82	20211199923	1	3	19/11/2021 16:07	19/11/2021 21:50	Interna-Não programada-Meio ambiente-Vento	34500	26	40307	148,5 4
607 2	11	2021	14989	1	80	10009993 752	20211199924	1	3	19/11/2021 18:14	19/11/2021 19:51	Interna-Não programada-Meio ambiente-Vento	220	1	23784	1,60
607 2	11	2021	14942	11	233	13887099	20211199927	1	3	19/11/2021 18:15	19/11/2021 23:42	Interna-Não programada-Meio ambiente-Vento	220	1	51334	5,44
607 2	11	2021	14908	12	58	14724339	20211199931	1	3	19/11/2021 18:16	20/11/2021 03:03	Interna-Não programada-Meio ambiente-Vento	220	1	43583	8,78
607 2	11	2021	14959	1	556	PH213435 90	20211199934	1	3	19/11/2021 18:16	20/11/2021 08:54	Interna-Não programada-Meio ambiente-Descarga Atmosférica	220	1	5623	14,62
607 2	11	2021	14908	12	58	15588506	20211199937	1	3	19/11/2021 18:18	20/11/2021 04:08	Interna-Não programada-Meio ambiente-Vento	220	1	43583	9,83
607 2	11	2021	14964	2	486	QI104006 27	20211199938	1	3	19/11/2021 18:14	19/11/2021 21:22	Interna-Não programada-Meio ambiente-Vento	13800	67	27139	209,8 6
607 2	11	2021	14964	2	486	QI133032 43	20211199938	1	3	19/11/2021 18:14	19/11/2021 22:46	Interna-Não programada-Meio ambiente-Vento	13800	14	27139	63,28
607 2	11	2021	14964	2	486	RV320737 79RE	20211199938	1	3	19/11/2021 18:14	19/11/2021 23:26	Interna-Não programada-Meio ambiente-Vento	13800	45	27139	233,6 4



607 2	11	2021	14880	1	267	32800048 19	20211199940	1	3	19/11/2021 18:18	19/11/2021 22:59	Interna-Não programada-Meio ambiente-Vento	220	1	4971	4,68
607 2	11	2021	14881	2	30	93003071 0	20211199948	1	3	19/11/2021 18:20	20/11/2021 03:59	Interna-Não programada-Meio ambiente-Vento	220	1	11760	9,64
607 2	11	2021	16484	32	570	RV212736 82	20211199952	1	3	19/11/2021 18:21	20/11/2021 09:34	Interna-Não programada-Meio ambiente-Descarga Atmosférica	220	1	6510	15,21
607 2	11	2021	14982	6	489	76021321 5	20211199956	1	3	19/11/2021 18:23	19/11/2021 20:51	Interna-Não programada-Meio ambiente-Vento	220	1	35659	2,47
607 2	11	2021	14934	1	167	SX211532 09	20211199957	1	3	19/11/2021 18:23	20/11/2021 12:00	Interna-Não programada-Meio ambiente-Vento	220	2	7094	35,25
607 2	11	2021	15744	4	103	JT123869 35LD	20211199958	1	3	19/11/2021 17:32	20/11/2021 02:45	Interna-Não programada-Meio ambiente-Vento	13800	92	24048	847,2 2
607 2	11	2021	15738	6	62	15559397	20211199963	1	3	19/11/2021 18:24	20/11/2021 01:38	Interna-Não programada-Meio ambiente-Vento	220	1	38332	7,23
607 2	11	2021	15732	2	220	HD120001 86	20211199965	1	3	19/11/2021 18:24	19/11/2021 23:44	Interna-Não programada-Meio ambiente-Descarga Atmosférica	13800	28	15310	149,2 9
607 2	11	2021	14890	2	34	19901356 42	20211199971	1	3	19/11/2021 18:25	19/11/2021 18:52	Interna-Não programada-Meio ambiente-Vento	220	1	46564	0,44
607 2	11	2021	14971	7	421	LZ213376 16	20211199974	1	3	19/11/2021 15:24	19/11/2021 20:14	Interna-Não programada-Meio ambiente-Vento	220	1	52491	4,83
607 2	11	2021	15730	31	245	RV122454 73	20211199976	1	3	19/11/2021 18:24	19/11/2021 21:53	Interna-Não programada-Meio ambiente-Vento	34500	10	1277	34,67
607 2	11	2021	14977	1	474	SF210849 84	20211199978	1	3	19/11/2021 18:26	19/11/2021 22:11	Interna-Não programada-Meio ambiente-Vento	220	1	6267	3,75
607 2	11	2021	14936	1	237	20526635	20211199980	1	3	19/11/2021 18:26	20/11/2021 00:43	Interna-Não programada-Meio ambiente-Vento	220	1	39412	6,27
607 2	11	2021	14984	2	176	TR120481 14	20211199981	1	3	19/11/2021 17:24	20/11/2021 07:50	Interna-Não programada-Meio ambiente-Vento	13800	174	42280	2509, 56
607 2	11	2021	14958	31	146	PI122933 60RE	202111100002	1	3	19/11/2021 18:29	19/11/2021 20:25	Interna-Não programada-Meio ambiente-Vento	34500	19	11526	36,73
607 2	11	2021	14981	8	498	19009886 7	202111100007	1	3	19/11/2021 18:29	19/11/2021 23:52	Interna-Não programada-Meio ambiente-Vento	220	1	45110	5,38
607 2	11	2021	14980	1	171	83008137 9	202111100014	1	3	19/11/2021 18:30	20/11/2021 03:22	Interna-Não programada-Meio ambiente-Vento	220	1	13695	8,85
607 2	11	2021	14934	30	103	JT122447 70	202111100023	1	3	19/11/2021 18:16	19/11/2021 23:31	Interna-Não programada-Meio ambiente-Vento	34500	12	7094	62,90
607 2	11	2021	14898	1	50	EAAA2103 3875	202111100025	1	3	19/11/2021 18:35	19/11/2021 21:21	Interna-Não programada-Meio ambiente-Vento	220	1	12479	2,75
607 2	11	2021	14858	6	373	48303496 95	202111100026	1	3	19/11/2021 18:35	19/11/2021 22:25	Interna-Não programada-Meio ambiente-Vento	220	1	68734	3,82
607 2	11	2021	14985	2	149	GG21322 615	202111100027	1	3	19/11/2021 18:36	20/11/2021 12:12	Interna-Não programada-Meio ambiente-Vento	220	1	23917	17,60
607 2	11	2021	14962	31	151	PK214016 73	202111100035	1	3	19/11/2021 18:36	19/11/2021 20:41	Interna-Não programada-Meio ambiente-Vento	220	1	15012	2,07
607 2	11	2021	14977	2	316	49000267 5	202111100036	1	3	19/11/2021 18:36	19/11/2021 20:38	Interna-Não programada-Meio ambiente-Vento	220	1	6267	2,02
607 2	11	2021	15740	1	420	10000321 174	202111100042	1	3	19/11/2021 18:37	20/11/2021 00:46	Interna-Não programada-Meio ambiente-Vento	220	1	53696	6,14
607 2	11	2021	14978	1	492	FA312046 07	202111100043	1	3	19/11/2021 18:37	19/11/2021 22:15	Interna-Não programada-Meio ambiente-Vento	220	2	8610	7,24
607 2	11	2021	14964	31	156	QI211005 52	202111100049	1	3	19/11/2021 18:39	19/11/2021 22:26	Interna-Não programada-Meio ambiente-Descarga Atmosférica	220	1	27139	3,78
607 2	11	2021	14916	2	76	82001177 0	202111100050	1	3	19/11/2021 18:39	20/11/2021 15:08	Interna-Não programada-Meio ambiente-Vento	220	1	19076	20,47
607 2	11	2021	14953	31	330	PL123454 61	202111100052	1	3	19/11/2021 18:40	20/11/2021 08:16	Interna-Não programada-Meio ambiente-Descarga Atmosférica	220	1	20268	13,60
607 2	11	2021	14961	32	325	PI112576 09	202111100056	1	3	19/11/2021 18:40	19/11/2021 22:54	Interna-Não programada-Meio ambiente-Vento	220	20	40307	84,34

607 2	11	2021	14931	3	98	IT110001 39	202111100058	1	3	19/11/2021 18:24	19/11/2021 21:35	Interna-Não programada-Meio ambiente-Vento	220	114	19291	362,5 5
607 2	11	2021	14951	2	137	PB112067 22	202111100061	1	3	19/11/2021 17:59	19/11/2021 21:20	Interna-Não programada-Meio ambiente-Vento	220	43	14980	143,8 7
607 2	11	2021	14916	1	76	CH1122649 02	202111100067	1	3	19/11/2021 18:42	20/11/2021 09:07	Interna-Não programada-Meio ambiente-Vento	13800	6	19076	86,46
607 2	11	2021	14940	1	38	26800769 96	202111100068	1	3	19/11/2021 18:42	20/11/2021 09:37	Interna-Não programada-Meio ambiente-Vento	220	1	96280	14,91
607 2	11	2021	14969	5	160	10008773 198	202111100071	1	3	19/11/2021 18:43	20/11/2021 08:07	Interna-Não programada-Meio ambiente-Vento	220	1	33714	13,40
607 2	11	2021	15751	13	59	GN11000 880	202111100072	1	3	19/11/2021 18:36	19/11/2021 19:59	Interna-Não programada-Meio ambiente-Vento	220	166	20631	229,2 6
607 2	11	2021	14943	3	197	IH212303 58	202111100079	1	3	19/11/2021 18:44	19/11/2021 21:30	Interna-Não programada-Meio ambiente-Descarga Atmosférica	220	1	14288	2,75
607 2	11	2021	15733	2	43	10600767 46	202111100080	1	3	19/11/2021 18:44	19/11/2021 20:39	Interna-Não programada-Meio ambiente-Vento	220	1	17435	1,90
607 2	11	2021	14944	1	341	MR21000 229	202111100082	1	3	19/11/2021 18:45	19/11/2021 20:37	Interna-Não programada-Meio ambiente-Descarga Atmosférica	220	2	23870	3,72
607 2	11	2021	14962	1	151	PK210000 38	202111100087	1	3	19/11/2021 18:47	19/11/2021 23:17	Interna-Não programada-Meio ambiente-Descarga Atmosférica	220	1	15012	4,49
607 2	11	2021	14984	5	176	40017473	202111100092	1	3	19/11/2021 18:47	20/11/2021 05:32	Interna-Não programada-Meio ambiente-Vento	220	1	42280	10,73
607 2	11	2021	14894	2	204	PV211353 63	202111100094	1	3	19/11/2021 18:48	20/11/2021 11:09	Interna-Não programada-Meio ambiente-Vento	220	2	18072	32,70
607 2	11	2021	15747	5	148	PR110000 31	202111100099	1	3	19/11/2021 18:36	19/11/2021 20:08	Interna-Não programada-Meio ambiente-Vento	220	91	14607	138,7 8
607 2	11	2021	14952	1	380	PY210234 61	202111100101	1	3	19/11/2021 18:49	20/11/2021 09:37	Interna-Não programada-Meio ambiente-Descarga Atmosférica	220	1	2140	14,80
607 2	11	2021	14909	20	58	10860617	202111100102	1	3	19/11/2021 18:49	19/11/2021 20:52	Interna-Não programada-Meio ambiente-Vento	220	1	47726	2,04
607 2	11	2021	14984	1	331	GC120373 49	202111100106	1	3	19/11/2021 18:50	20/11/2021 08:23	Interna-Não programada-Meio ambiente-Vento	13800	4	42280	54,17
607 2	11	2021	14916	33	76	MA12114 728	202111100124	1	3	19/11/2021 17:05	19/11/2021 23:40	Interna-Não programada-Meio ambiente-Descarga Atmosférica	34500	35	19076	230,0 7
607 2	11	2021	15748	34	584	IP122655 52	202111100131	1	3	19/11/2021 18:55	19/11/2021 22:37	Interna-Não programada-Meio ambiente-Descarga Atmosférica	34500	8	11673	29,55
607 2	11	2021	14956	6	581	MY11150 216	202111100134	1	3	19/11/2021 11:14	19/11/2021 22:46	Interna-Não programada-Meio ambiente-Vento	220	164	32161	1890, 60
607 2	11	2021	14980	31	171	SM12074 411	202111100135	1	3	19/11/2021 18:55	20/11/2021 19:19	Interna-Não programada-Meio ambiente-Descarga Atmosférica	34500	13	13695	317,0 3
607 2	11	2021	14863	6	580	10030297 484	202111100136	1	3	19/11/2021 18:55	20/11/2021 01:20	Interna-Não programada-Meio ambiente-Vento	220	1	91860	6,40
607 2	11	2021	15731	1	36	GN21201 024	202111100137	1	3	19/11/2021 18:57	19/11/2021 21:56	Interna-Não programada-Meio ambiente-Vento	220	1	4719	2,98
607 2	11	2021	14863	11	5	20702577	202111100142	1	3	19/11/2021 18:58	20/11/2021 03:17	Interna-Não programada-Meio ambiente-Vento	220	1	91860	8,32
607 2	11	2021	14879	2	29	JT210277 45	202111100145	1	3	19/11/2021 18:58	20/11/2021 12:10	Interna-Não programada-Meio ambiente-Vento	220	1	28622	17,20
607 2	11	2021	14860	3	198	AX110494 56	202111100153	1	3	19/11/2021 18:25	19/11/2021 20:05	Interna-Não programada-Meio ambiente-Vento	220	147	35880	244,6 3
607 2	11	2021	14906	2	56	GE212843 03	202111100156	1	3	19/11/2021 19:00	20/11/2021 13:16	Interna-Não programada-Meio ambiente-Descarga Atmosférica	220	1	31300	18,26
607 2	11	2021	15745	7	103	10017090 286	202111100160	1	3	19/11/2021 19:01	20/11/2021 09:42	Interna-Não programada-Meio ambiente-Vento	220	1	20488	14,67
607 2	11	2021	14872	11	60	11269819	202111100161	1	3	19/11/2021 19:01	19/11/2021 22:40	Interna-Não programada-Meio ambiente-Vento	220	1	40520	3,63
607 2	11	2021	14864	5	344	AP112774 44	202111100164	1	3	19/11/2021 17:49	19/11/2021 21:48	Interna-Não programada-Meio ambiente-Vento	220	195	32246	773,7 7

607 2	11	2021	15741	10	420	AP111666 81	202111100174	1	3	19/11/2021 17:44	19/11/2021 22:16	Interna-Não programada-Meio ambiente-Descarga Atmosférica	220	180	77783	814,2 5
607 2	11	2021	14858	2	373	LA113514 35	202111100177	1	3	19/11/2021 19:03	19/11/2021 19:59	Interna-Não programada-Meio ambiente-Vento	220	146	68734	133,8 7
607 2	11	2021	14906	3	56	PV211445 61	202111100178	1	3	19/11/2021 19:05	20/11/2021 08:00	Interna-Não programada-Meio ambiente-Descarga Atmosférica	220	1	31300	12,90
607 2	11	2021	14856	8	240	11284663	202111100181	1	3	19/11/2021 19:06	19/11/2021 21:52	Interna-Não programada-Meio ambiente-Vento	220	1	16648	2,76
607 2	11	2021	14984	2	176	TR111611 17	202111100186	1	3	19/11/2021 18:40	19/11/2021 20:33	Interna-Não programada-Meio ambiente-Vento	220	234	42280	439,0 1
607 2	11	2021	15738	1	62	10001820 816	202111100187	1	3	19/11/2021 19:07	19/11/2021 23:39	Interna-Não programada-Meio ambiente-Vento	220	1	38332	4,52
607 2	11	2021	14937	8	237	AN111308 01	202111100190	1	3	19/11/2021 18:55	19/11/2021 21:21	Interna-Não programada-Meio ambiente-Vento	220	126	27648	305,5 9
607 2	11	2021	14970	1	160	63041169 4	202111100192	1	3	19/11/2021 19:09	20/11/2021 07:26	Interna-Não programada-Meio ambiente-Vento	220	1	36260	12,28
607 2	11	2021	15729	7	245	63048946 4	202111100198	1	3	19/11/2021 19:10	20/11/2021 08:16	Interna-Não programada-Meio ambiente-Vento	220	1	14858	13,09
607 2	11	2021	14939	1	352	PO123492 37	202111100200	1	3	19/11/2021 14:55	19/11/2021 22:55	Interna-Não programada-Meio ambiente-Vento	13800	18	13758	143,7 4
607 2	11	2021	14918	31	123	ND12117 611	202111100204	1	3	19/11/2021 19:11	19/11/2021 22:23	Interna-Não programada-Meio ambiente-Vento	34500	6	33321	19,17
607 2	11	2021	14985	31	180	NQ12253 289	202111100210	1	3	19/11/2021 19:12	19/11/2021 22:44	Interna-Não programada-Meio ambiente-Árvore ou Vegetação	34500	9	23917	31,68
607 2	11	2021	14981	6	498	SW11375 184	202111100223	1	3	19/11/2021 19:09	19/11/2021 21:22	Interna-Não programada-Meio ambiente-Vento	220	55	45110	121,3 4
607 2	11	2021	14931	2	98	69008554 0	202111100226	1	3	19/11/2021 19:15	20/11/2021 08:50	Interna-Não programada-Meio ambiente-Vento	220	1	19291	13,58
607 2	11	2021	14953	1	488	PL123044 66	202111100229	1	3	19/11/2021 19:11	20/11/2021 06:33	Interna-Não programada-Meio ambiente-Descarga Atmosférica	13800	13	20268	147,7 4
607 2	11	2021	15732	32	36	SV122332 21	202111100230	1	3	19/11/2021 17:39	19/11/2021 23:39	Interna-Não programada-Meio ambiente-Vento	34500	4	15310	23,98
607 2	11	2021	14947	1	132	NR123195 47	202111100233	1	3	19/11/2021 18:19	20/11/2021 09:02	Interna-Não programada-Meio ambiente-Descarga Atmosférica	13800	4	13561	58,85
607 2	11	2021	14855	5	240	10012706 319	202111100236	1	3	19/11/2021 19:16	19/11/2021 22:49	Interna-Não programada-Meio ambiente-Vento	220	1	22430	3,54
607 2	11	2021	14985	3	180	64007117 0	202111100237	1	3	19/11/2021 19:17	20/11/2021 01:01	Interna-Não programada-Meio ambiente-Vento	220	1	23917	5,73
607 2	11	2021	14939	2	112	LC212489 59	202111100247	1	3	19/11/2021 19:18	19/11/2021 22:51	Interna-Não programada-Meio ambiente-Vento	220	1	13758	3,55
607 2	11	2021	15741	10	420	AP112077 14	202111100255	1	3	19/11/2021 19:16	19/11/2021 20:23	Interna-Não programada-Meio ambiente-Vento	220	340	77783	377,7 8
607 2	11	2021	14930	2	374	10006411 639	202111100257	1	3	19/11/2021 19:20	19/11/2021 21:20	Interna-Não programada-Meio ambiente-Vento	220	1	53235	2,00
607 2	11	2021	15734	38	347	KR212492 73	202111100260	1	3	19/11/2021 19:23	19/11/2021 21:24	Interna-Não programada-Meio ambiente-Vento	220	1	2509	2,02
607 2	11	2021	14921	2	8	24400298 00	202111100261	1	3	19/11/2021 19:23	20/11/2021 12:37	Interna-Não programada-Meio ambiente-Vento	220	1	11757	17,22
607 2	11	2021	14956	2	242	MY21349 167	202111100262	1	3	19/11/2021 19:24	20/11/2021 08:55	Interna-Não programada-Meio ambiente-Descarga Atmosférica	220	1	32161	13,53
607 2	11	2021	14885	9	61	16248703	202111100270	1	3	19/11/2021 19:26	19/11/2021 22:43	Interna-Não programada-Meio ambiente-Vento	220	1	34152	3,28
607 2	11	2021	14979	3	202	SL123888 76	202111100272	1	3	19/11/2021 14:25	20/11/2021 09:12	Interna-Não programada-Meio ambiente-Descarga Atmosférica	13800	3	17273	56,31
607 2	11	2021	14961	3	190	29601526 52	202111100273	1	3	19/11/2021 19:27	19/11/2021 23:07	Interna-Não programada-Meio ambiente-Vento	220	1	40307	3,66
607 2	11	2021	14984	2	176	TR113986 66	202111100274	1	3	19/11/2021 18:21	20/11/2021 09:07	Interna-Não programada-Meio ambiente-Vento	220	28	42280	413,0 5

607 2	11	2021	14911	2	71	90020315	202111100276	1	3	19/11/2021 19:27	19/11/2021 20:59	Interna-Não programada-Meio ambiente-Vento	220	1	14776	1,52
607 2	11	2021	14968	2	265	CL212609 629	202111100284	1	3	19/11/2021 19:29	20/11/2021 00:00	Interna-Não programada-Meio ambiente-Vento	220	2	10263	9,01
607 2	11	2021	14964	3	156	Q1120001 04	202111100290	1	3	19/11/2021 18:26	20/11/2021 12:58	Interna-Não programada-Meio ambiente-Vento	13800	14	27139	259,4 9
607 2	11	2021	14858	4	373	10009965 171	202111100292	1	3	19/11/2021 18:07	20/11/2021 06:28	Interna-Não programada-Meio ambiente-Vento	220	1	68734	12,34
607 2	11	2021	15734	36	347	LZ121648 07	202111100300	1	3	19/11/2021 14:33	19/11/2021 23:30	Interna-Não programada-Meio ambiente-Vento	34500	4	2509	35,75
607 2	11	2021	14910	3	55	GR110356 98	202111100304	1	3	19/11/2021 19:29	20/11/2021 09:54	Interna-Não programada-Meio ambiente-Vento	220	250	18874	3602, 08
607 2	11	2021	14923	2	85	73006796 8	202111100306	1	3	19/11/2021 19:35	20/11/2021 14:36	Interna-Não programada-Meio ambiente-Vento	220	1	32486	19,02
607 2	11	2021	14968	1	232	DM21213 280	202111100308	1	3	19/11/2021 19:35	19/11/2021 21:30	Interna-Não programada-Meio ambiente-Vento	220	1	10263	1,91
607 2	11	2021	15732	32	36	DE122172 75LD	202111100311	1	3	20/11/2021 00:19	20/11/2021 02:49	Interna-Não programada-Meio ambiente-Descarga Atmosférica	34500	7	15310	17,52
607 2	11	2021	16489	4	32	10004247 149	202111100312	1	3	19/11/2021 19:36	19/11/2021 22:20	Interna-Não programada-Meio ambiente-Vento	220	1	10097	2,72
607 2	11	2021	14984	2	176	40193640	202111100313	1	3	19/11/2021 19:36	20/11/2021 10:43	Interna-Não programada-Meio ambiente-Vento	220	1	42280	15,10
607 2	11	2021	15746	32	563	UP120366 88	202111100314	1	3	19/11/2021 19:36	20/11/2021 03:13	Interna-Não programada-Meio ambiente-Vento	34500	6	10098	45,61
607 2	11	2021	14964	1	222	28100046 57	202111100317	1	3	19/11/2021 19:37	20/11/2021 12:44	Interna-Não programada-Meio ambiente-Vento	220	1	27139	17,11
607 2	11	2021	14928	32	260	30900072 14	202111100325	1	3	19/11/2021 19:39	19/11/2021 23:41	Interna-Não programada-Meio ambiente-Vento	220	1	11873	4,03
607 2	11	2021	15738	1	62	11419131	202111100327	1	3	19/11/2021 19:39	20/11/2021 02:45	Interna-Não programada-Meio ambiente-Vento	220	1	38332	7,09
607 2	11	2021	15739	11	62	13939671	202111100328	1	3	19/11/2021 19:39	20/11/2021 08:26	Interna-Não programada-Meio ambiente-Vento	220	1	47058	12,77
607 2	11	2021	15733	33	347	KR214249 24	202111100331	1	3	19/11/2021 19:40	20/11/2021 08:31	Interna-Não programada-Meio ambiente-Vento	220	1	17435	12,85
607 2	11	2021	14921	2	169	SH112141 09	202111100338	1	3	19/11/2021 19:45	20/11/2021 11:21	Interna-Não programada-Meio ambiente-Descarga Atmosférica	220	1	11757	15,60
607 2	11	2021	14943	31	197	CJ124114 00	202111100347	1	3	19/11/2021 15:58	20/11/2021 14:31	Interna-Não programada-Meio ambiente-Árvore ou Vegetação	34500	10	14288	225,4 7
607 2	11	2021	14918	31	1	AQ11347 048	202111100352	1	3	19/11/2021 19:43	19/11/2021 22:33	Interna-Não programada-Meio ambiente-Vento	220	1	33321	2,82
607 2	11	2021	14938	1	105	12900808 99	202111100353	1	3	19/11/2021 19:43	20/11/2021 13:34	Interna-Não programada-Meio ambiente-Vento	220	1	13601	17,83
607 2	11	2021	15733	2	43	10600918 26	202111100358	1	3	19/11/2021 19:46	19/11/2021 21:41	Interna-Não programada-Meio ambiente-Vento	220	1	17435	1,92
607 2	11	2021	14931	4	98	10029462 248	202111100359	1	3	19/11/2021 19:46	20/11/2021 00:00	Interna-Não programada-Meio ambiente-Vento	220	1	19291	4,22
607 2	11	2021	15728	1	397	SQ212949 48	202111100360	1	3	19/11/2021 19:46	19/11/2021 21:22	Interna-Não programada-Meio ambiente-Vento	220	3	2437	4,76
607 2	11	2021	14858	5	373	48300260 92	202111100362	1	3	19/11/2021 19:47	20/11/2021 04:26	Interna-Não programada-Meio ambiente-Vento	220	1	68734	8,65
607 2	11	2021	14940	3	241	28603305 32	202111100377	1	3	19/11/2021 19:49	20/11/2021 10:45	Interna-Não programada-Meio ambiente-Vento	220	1	96280	14,92
607 2	11	2021	14910	1	55	GR113406 23	202111100382	1	3	19/11/2021 19:30	20/11/2021 03:10	Interna-Não programada-Meio ambiente-Vento	220	83	18874	636,0 1
607 2	11	2021	14864	6	344	AP110605 32	202111100384	1	3	19/11/2021 19:33	19/11/2021 23:29	Interna-Não programada-Meio ambiente-Descarga Atmosférica	13800	148	32246	580,8 2
607 2	11	2021	14886	2	326	NH21333 084	202111100385	1	3	19/11/2021 19:51	20/11/2021 11:06	Interna-Não programada-Meio ambiente-Descarga Atmosférica	220	1	5504	15,24

607 2	11	2021	14889	1	263	OU12127 620LD	202111100386	1	3	20/11/2021 07:27	20/11/2021 09:00	Interna-Não programada-Meio ambiente-Vento	13800	3	20496	4,63
607 2	11	2021	14927	30	992	U1220262 5RE	202111100389	1	3	19/11/2021 16:54	19/11/2021 22:48	Interna-Não programada-Meio ambiente-Descarga Atmosférica	34500	28	3019	165,0 9
607 2	11	2021	14906	2	56	GE211143 99	202111100392	1	3	19/11/2021 19:52	20/11/2021 11:32	Interna-Não programada-Meio ambiente-Descarga Atmosférica	220	1	31300	15,65
607 2	11	2021	14964	31	156	PC213701 25	202111100396	1	3	19/11/2021 19:53	20/11/2021 10:24	Interna-Não programada-Meio ambiente-Vento	220	1	27139	14,51
607 2	11	2021	14863	4	5	10011250 753	202111100397	1	3	19/11/2021 19:54	19/11/2021 22:41	Interna-Não programada-Meio ambiente-Vento	220	1	91860	2,78
607 2	11	2021	14989	2	80	IN120315 86	202111100398	1	3	19/11/2021 19:54	19/11/2021 23:28	Interna-Não programada-Meio ambiente-Vento	13800	4	23784	14,24
607 2	11	2021	14963	33	152	MX11203 321	202111100401	1	3	19/11/2021 19:54	20/11/2021 11:30	Interna-Não programada-Meio ambiente-Vento	220	1	27231	15,59
607 2	11	2021	15748	2	470	01880434	202111100405	1	3	19/11/2021 19:51	20/11/2021 00:35	Interna-Não programada-Meio ambiente-Vento	34500	126	11673	595,1 4
607 2	11	2021	14987	2	372	01880434	202111100405	1	3	19/11/2021 19:51	20/11/2021 01:35	Interna-Não programada-Meio ambiente-Vento	34500	180	17295	1030, 60
607 2	11	2021	15748	2	470	01880434	202111100405	1	3	19/11/2021 19:51	20/11/2021 01:35	Interna-Não programada-Meio ambiente-Vento	34500	356	11673	2038, 30
607 2	11	2021	15748	1	470	01880434	202111100405	1	3	19/11/2021 19:51	20/11/2021 02:18	Interna-Não programada-Meio ambiente-Vento	34500	466	11673	3003, 24
607 2	11	2021	15748	33	188	01880434	202111100405	1	3	19/11/2021 19:51	20/11/2021 09:00	Interna-Não programada-Meio ambiente-Vento	220	1	11673	13,15
607 2	11	2021	15748	33	188	01880434	202111100405	1	3	19/11/2021 19:51	20/11/2021 13:01	Interna-Não programada-Meio ambiente-Vento	34500	2	11673	34,34
607 2	11	2021	15748	2	470	OZ104004 13	202111100405	1	3	19/11/2021 19:53	20/11/2021 00:35	Interna-Não programada-Meio ambiente-Vento	34500	3	11673	14,09
607 2	11	2021	14987	2	372	OZ104348 93	202111100405	1	3	19/11/2021 19:53	20/11/2021 01:35	Interna-Não programada-Meio ambiente-Vento	34500	30	17295	170,9 5
607 2	11	2021	15748	2	470	OZ104348 93	202111100405	1	3	19/11/2021 19:53	20/11/2021 01:35	Interna-Não programada-Meio ambiente-Vento	34500	14	11673	79,78
607 2	11	2021	15748	1	470	OZ164644 45	202111100405	1	3	19/11/2021 19:53	20/11/2021 02:18	Interna-Não programada-Meio ambiente-Vento	34500	26	11673	166,8 6
607 2	11	2021	15748	1	470	OZ164644 45	202111100405	1	3	20/11/2021 14:41	20/11/2021 15:18	Interna-Não programada-Meio ambiente-Vento	34500	506	11673	313,4 4
607 2	11	2021	14987	2	372	OZ133955 47	202111100405	1	3	20/11/2021 18:43	20/11/2021 18:59	Interna-Não programada-Meio ambiente-Vento	34500	204	17295	55,48
607 2	11	2021	15748	2	470	OZ133955 47	202111100405	1	3	20/11/2021 18:43	20/11/2021 18:59	Interna-Não programada-Meio ambiente-Vento	34500	496	11673	134,8 8
607 2	11	2021	14868	1	16	IR104041 16	202111100408	1	3	19/11/2021 19:52	19/11/2021 21:15	Interna-Não programada-Meio ambiente-Descarga Atmosférica	13800	111	2324	153,4 3
607 2	11	2021	14868	1	16	IR120702 40LD	202111100408	1	3	19/11/2021 19:52	20/11/2021 15:34	Interna-Não programada-Meio ambiente-Descarga Atmosférica	13800	15	2324	295,5 2
607 2	11	2021	14868	1	16	IR122229 97	202111100408	1	3	19/11/2021 19:52	20/11/2021 16:19	Interna-Não programada-Meio ambiente-Descarga Atmosférica	13800	85	2324	1737, 54
607 2	11	2021	14868	1	16	IR120702 40LD	202111100408	1	3	19/11/2021 19:52	20/11/2021 17:32	Interna-Não programada-Meio ambiente-Descarga Atmosférica	13800	25	2324	541,5 0
607 2	11	2021	14868	1	16	IR120702 40LD	202111100408	1	3	19/11/2021 19:52	20/11/2021 18:37	Interna-Não programada-Meio ambiente-Descarga Atmosférica	13800	56	2324	1273, 56
607 2	11	2021	14868	1	16	IR104041 16	202111100408	1	3	19/11/2021 23:44	20/11/2021 00:11	Interna-Não programada-Meio ambiente-Descarga Atmosférica	13800	111	2324	49,61
607 2	11	2021	14868	1	16	IR104041 16	202111100408	1	3	20/11/2021 03:17	20/11/2021 03:48	Interna-Não programada-Meio ambiente-Descarga Atmosférica	13800	111	2324	56,30
607 2	11	2021	14894	2	204	PV110000 22	202111100422	1	3	19/11/2021 19:56	19/11/2021 22:44	Interna-Não programada-Meio ambiente-Vento	220	222	18072	620,4 9
607 2	11	2021	16474	12	61	10656753	202111100428	1	3	19/11/2021 19:59	19/11/2021 23:21	Interna-Não programada-Meio ambiente-Vento	220	1	18829	3,35

607 2	11	2021	14892	1	37	CZ120661 10	202111100434	1	3	19/11/2021 19:59	19/11/2021 23:39	Interna-Não programada-Meio ambiente-Descarga Atmosférica	13800	12	3891	43,91
607 2	11	2021	16493	2	388	10032434 896	202111100447	1	3	19/11/2021 20:07	20/11/2021 08:31	Interna-Não programada-Meio ambiente-Vento	220	1	16239	12,40
607 2	11	2021	14918	31	1	AQ112347 002	202111100450	1	3	19/11/2021 20:07	20/11/2021 01:53	Interna-Não programada-Meio ambiente-Descarga Atmosférica	34500	5	33321	28,79
607 2	11	2021	14918	31	1	AQ11347 003	202111100450	1	3	20/11/2021 01:54	20/11/2021 11:45	Interna-Não programada-Meio ambiente-Descarga Atmosférica	220	1	33321	9,85
607 2	11	2021	14918	31	1	AQ11347 004	202111100450	1	3	20/11/2021 01:54	20/11/2021 11:55	Interna-Não programada-Meio ambiente-Descarga Atmosférica	220	1	33321	10,01
607 2	11	2021	14918	31	1	AQ11347 005	202111100450	1	3	20/11/2021 01:54	20/11/2021 12:02	Interna-Não programada-Meio ambiente-Descarga Atmosférica	220	1	33321	10,13
607 2	11	2021	14918	31	1	AQ11347 006	202111100450	1	3	20/11/2021 01:54	20/11/2021 12:09	Interna-Não programada-Meio ambiente-Descarga Atmosférica	220	1	33321	10,25
607 2	11	2021	14945	1	185	17800145 12	202111100455	1	3	19/11/2021 20:09	19/11/2021 22:36	Interna-Não programada-Meio ambiente-Vento	220	1	9888	2,45
607 2	11	2021	14946	1	357	BW11229 842	202111100463	1	3	19/11/2021 18:57	19/11/2021 21:25	Interna-Não programada-Meio ambiente-Descarga Atmosférica	220	106	10683	259,7 9
607 2	11	2021	14930	4	374	FA113937 80	202111100470	1	3	19/11/2021 19:49	19/11/2021 21:10	Interna-Não programada-Meio ambiente-Vento	220	80	53235	106,8 4
607 2	11	2021	14871	10	60	10687919	202111100471	1	3	19/11/2021 20:06	20/11/2021 01:19	Interna-Não programada-Meio ambiente-Vento	220	1	34765	5,23
607 2	11	2021	14939	1	47	ET121363 95	202111100472	1	3	19/11/2021 20:07	20/11/2021 00:20	Interna-Não programada-Meio ambiente-Vento	13800	3	13758	12,65
607 2	11	2021	14939	1	47	ET121363 95	202111100472	1	3	19/11/2021 23:30	20/11/2021 00:20	Interna-Não programada-Meio ambiente-Vento	13800	14	13758	11,75
607 2	11	2021	14879	2	27	CAA2211 90367	202111100474	1	3	19/11/2021 20:12	20/11/2021 02:35	Interna-Não programada-Meio ambiente-Vento	220	1	28622	6,38
607 2	11	2021	14892	2	37	16500096 70	202111100475	1	3	19/11/2021 20:12	20/11/2021 04:36	Interna-Não programada-Meio ambiente-Vento	220	1	3891	8,38
607 2	11	2021	14881	32	30	BH113309 25	202111100476	1	3	19/11/2021 20:12	20/11/2021 09:09	Interna-Não programada-Meio ambiente-Descarga Atmosférica	220	1	11760	12,93
607 2	11	2021	16479	5	386	VA111929 39	202111100478	1	3	19/11/2021 20:01	19/11/2021 21:47	Interna-Não programada-Meio ambiente-Descarga Atmosférica	220	111	50630	195,0 2
607 2	11	2021	16484	2	416	RV210001 59	202111100484	1	3	19/11/2021 20:18	20/11/2021 08:26	Interna-Não programada-Meio ambiente-Descarga Atmosférica	220	1	6510	12,12
607 2	11	2021	15734	2	394	KR211336 31	202111100487	1	3	19/11/2021 20:19	19/11/2021 22:35	Interna-Não programada-Meio ambiente-Vento	220	1	2509	2,26
607 2	11	2021	14855	1	240	GN12047 147	202111100490	1	3	19/11/2021 20:05	19/11/2021 22:31	Interna-Não programada-Meio ambiente-Vento	13800	154	22430	374,1 8
607 2	11	2021	14981	4	498	19007664 1	202111100504	1	3	19/11/2021 20:24	19/11/2021 22:48	Interna-Não programada-Meio ambiente-Vento	220	1	45110	2,39
607 2	11	2021	16490	2	59	GN11001 182	202111100506	1	3	19/11/2021 16:30	19/11/2021 22:12	Interna-Não programada-Meio ambiente-Vento	220	85	22254	483,8 2
607 2	11	2021	14985	2	149	GG12203 705RE	202111100510	1	3	19/11/2021 20:26	19/11/2021 23:25	Interna-Não programada-Meio ambiente-Vento	13800	34	23917	101,2 9
607 2	11	2021	14979	3	202	SL121458 68	202111100513	1	3	19/11/2021 20:00	20/11/2021 09:07	Interna-Não programada-Meio ambiente-Descarga Atmosférica	13800	5	17273	65,53
607 2	11	2021	14956	2	242	PW21202 667	202111100514	1	3	19/11/2021 20:27	20/11/2021 08:55	Interna-Não programada-Meio ambiente-Descarga Atmosférica	220	1	32161	12,47
607 2	11	2021	14964	32	156	QI212965 81	202111100515	1	3	19/11/2021 20:28	20/11/2021 01:55	Interna-Não programada-Meio ambiente-Descarga Atmosférica	220	4	27139	21,79
607 2	11	2021	14939	1	112	MQ21208 603	202111100522	1	3	19/11/2021 20:30	19/11/2021 22:56	Interna-Não programada-Meio ambiente-Descarga Atmosférica	220	1	13758	2,42
607 2	11	2021	15737	6	59	11663388	202111100532	1	3	19/11/2021 20:34	20/11/2021 03:15	Interna-Não programada-Meio ambiente-Vento	220	1	14351	6,67
607 2	11	2021	14916	31	209	SD213440 71	202111100534	1	3	19/11/2021 20:35	20/11/2021 01:04	Interna-Não programada-Meio ambiente-Descarga Atmosférica	220	2	19076	8,95

607 2	11	2021	14964	1	231	GB180002 09TS	2021111100538	1	3	19/11/2021 20:36	20/11/2021 01:23	Interna-Não programada-Meio ambiente-Vento	13800	32	27139	153,2 6
607 2	11	2021	14964	1	231	GB180002 09TS	2021111100538	1	3	19/11/2021 20:36	20/11/2021 09:43	Interna-Não programada-Meio ambiente-Vento	13800	55	27139	721,7 2
607 2	11	2021	14964	1	231	GB180002 09TS	2021111100538	1	3	19/11/2021 20:36	21/11/2021 04:00	Interna-Não programada-Meio ambiente-Vento	13800	26	27139	816,3 5
607 2	11	2021	14964	1	231	QI133609 39	2021111100538	1	3	20/11/2021 01:24	20/11/2021 09:43	Interna-Não programada-Meio ambiente-Vento	13800	31	27139	258,1 9
607 2	11	2021	14964	1	231	GB180002 09TS	2021111100538	1	3	21/11/2021 00:30	21/11/2021 04:00	Interna-Não programada-Meio ambiente-Vento	13800	87	27139	303,8 7
607 2	11	2021	14987	32	236	O2360424	2021111100542	1	3	19/11/2021 20:34	19/11/2021 22:46	Interna-Não programada-Meio ambiente-Vento	34500	21	17295	46,22
607 2	11	2021	14987	1	360	VN164236 71	2021111100542	1	3	19/11/2021 20:34	20/11/2021 00:02	Interna-Não programada-Meio ambiente-Vento	34500	457	17295	1583, 12
607 2	11	2021	14987	32	236	VN134516 98	2021111100542	1	3	19/11/2021 20:34	20/11/2021 14:42	Interna-Não programada-Meio ambiente-Vento	34500	7	17295	126,9 1
607 2	11	2021	14987	32	236	VN131055 07	2021111100542	1	3	19/11/2021 20:34	20/11/2021 14:56	Interna-Não programada-Meio ambiente-Vento	220	1	17295	18,38
607 2	11	2021	14987	32	236	VN123332 52	2021111100542	1	3	19/11/2021 20:34	20/11/2021 15:15	Interna-Não programada-Meio ambiente-Vento	34500	2	17295	37,39
607 2	11	2021	14987	32	236	VN131055 07	2021111100542	1	3	19/11/2021 20:34	21/11/2021 00:14	Interna-Não programada-Meio ambiente-Vento	220	1	17295	27,68
607 2	11	2021	14987	1	360	VN164236 71	2021111100542	1	3	19/11/2021 23:00	20/11/2021 00:02	Interna-Não programada-Meio ambiente-Vento	34500	2	17295	2,04
607 2	11	2021	14987	32	236	O2360424	2021111100542	1	3	20/11/2021 12:04	20/11/2021 12:31	Interna-Não programada-Meio ambiente-Vento	34500	21	17295	9,45
607 2	11	2021	14987	32	236	O2360424	2021111100542	1	3	20/11/2021 13:22	20/11/2021 13:28	Interna-Não programada-Meio ambiente-Vento	34500	21	17295	2,17
607 2	11	2021	14987	1	360	VN132001 62	2021111100542	1	3	20/11/2021 18:19	20/11/2021 18:24	Interna-Não programada-Meio ambiente-Vento	34500	459	17295	39,40
607 2	11	2021	14921	1	169	RV213017 34	2021111100543	1	3	19/11/2021 20:37	20/11/2021 10:09	Interna-Não programada-Meio ambiente-Descarga Atmosférica	220	2	11757	27,06
607 2	11	2021	16476	10	453	GN113350 394	2021111100546	1	3	19/11/2021 20:25	19/11/2021 22:39	Interna-Não programada-Meio ambiente-Vento	220	70	34508	155,3 4
607 2	11	2021	14916	31	209	SD123847 74	2021111100552	1	3	19/11/2021 23:06	19/11/2021 23:27	Interna-Não programada-Meio ambiente-Vento	34500	84	19076	29,66
607 2	11	2021	14906	1	56	GE213263 57	2021111100555	1	3	19/11/2021 20:40	20/11/2021 08:11	Interna-Não programada-Meio ambiente-Descarga Atmosférica	220	3	31300	34,52
607 2	11	2021	16493	31	572	AAAA213 88606	2021111100556	1	3	19/11/2021 20:40	19/11/2021 23:43	Interna-Não programada-Meio ambiente-Descarga Atmosférica	220	1	16239	3,04
607 2	11	2021	14934	2	407	SX122098 06	2021111100574	1	3	19/11/2021 20:43	19/11/2021 23:32	Interna-Não programada-Meio ambiente-Descarga Atmosférica	13800	7	7094	19,65
607 2	11	2021	14920	2	334	NV210098 52	2021111100579	1	3	19/11/2021 18:47	19/11/2021 23:48	Interna-Não programada-Meio ambiente-Vento	13800	2	14448	10,00
607 2	11	2021	14930	2	374	FA111318 71	2021111100591	1	3	19/11/2021 20:32	19/11/2021 21:50	Interna-Não programada-Meio ambiente-Vento	220	192	53235	248,1 6
607 2	11	2021	14937	8	237	AN113350 33	2021111100593	1	3	19/11/2021 19:45	20/11/2021 00:08	Interna-Não programada-Meio ambiente-Vento	220	111	27648	485,9 0
607 2	11	2021	14961	3	190	10025217 028	2021111100595	1	3	19/11/2021 20:48	19/11/2021 23:40	Interna-Não programada-Meio ambiente-Vento	220	1	40307	2,86
607 2	11	2021	16476	9	453	LG113877 80	2021111100598	1	3	19/11/2021 20:44	20/11/2021 08:42	Interna-Não programada-Meio ambiente-Vento	220	131	34508	1567, 63
607 2	11	2021	16476	9	453	LG113877 80	2021111100598	1	3	20/11/2021 08:52	20/11/2021 16:25	Interna-Não programada-Meio ambiente-Vento	220	131	34508	988,2 1
607 2	11	2021	16484	32	570	MV12342 748	2021111100619	1	3	19/11/2021 20:53	20/11/2021 10:08	Interna-Não programada-Meio ambiente-Descarga Atmosférica	34500	2	6510	26,48
607 2	11	2021	14973	32	163	RB122414 51	2021111100625	1	3	19/11/2021 20:56	20/11/2021 01:09	Interna-Não programada-Meio ambiente-Descarga Atmosférica	34500	11	11916	46,38



607 2	11	2021	14930	4	374	FA110000 46	202111100627	1	3	19/11/2021 20:57	20/11/2021 02:43	Interna-Não programada-Meio ambiente-Descarga Atmosférica	220	31	53235	178,6 5
607 2	11	2021	14939	32	112	UR212719 51	202111100630	1	3	19/11/2021 20:58	20/11/2021 11:06	Interna-Não programada-Meio ambiente-Descarga Atmosférica	220	2	13758	28,27
607 2	11	2021	14929	1	93	10022898 814	202111100631	1	3	19/11/2021 20:58	19/11/2021 22:46	Interna-Não programada-Meio ambiente-Vento	220	1	18836	1,80
607 2	11	2021	14973	1	163	78000526 0	202111100637	1	3	19/11/2021 20:59	20/11/2021 02:16	Interna-Não programada-Meio ambiente-Vento	220	1	11916	5,27
607 2	11	2021	14859	1	419	ZN121049 83	202111100640	1	3	19/11/2021 16:10	19/11/2021 22:27	Interna-Não programada-Meio ambiente-Vento	13800	15	16206	94,15
607 2	11	2021	14862	32	5	AN212392 68	202111100646	1	3	19/11/2021 21:03	20/11/2021 01:13	Interna-Não programada-Meio ambiente-Descarga Atmosférica	220	1	23899	4,16
607 2	11	2021	14923	1	121	ME12212 911	202111100655	1	3	19/11/2021 21:05	20/11/2021 04:25	Interna-Não programada-Meio ambiente-Descarga Atmosférica	13800	6	32486	43,94
607 2	11	2021	14923	1	121	ME12212 911	202111100655	1	3	19/11/2021 21:05	20/11/2021 16:38	Interna-Não programada-Meio ambiente-Descarga Atmosférica	13800	29	32486	566,9 3
607 2	11	2021	14923	1	121	ME21138 590	202111100655	1	3	20/11/2021 04:26	20/11/2021 11:11	Interna-Não programada-Meio ambiente-Descarga Atmosférica	220	1	32486	6,75
607 2	11	2021	14923	1	121	ME21139 357	202111100655	1	3	20/11/2021 04:26	20/11/2021 17:41	Interna-Não programada-Meio ambiente-Descarga Atmosférica	220	1	32486	13,24
607 2	11	2021	14923	1	121	ME21138 589	202111100655	1	3	20/11/2021 04:26	20/11/2021 18:10	Interna-Não programada-Meio ambiente-Descarga Atmosférica	220	1	32486	13,72
607 2	11	2021	14923	1	121	ME21355 662	202111100655	1	3	20/11/2021 04:26	20/11/2021 18:31	Interna-Não programada-Meio ambiente-Descarga Atmosférica	220	1	32486	14,08
607 2	11	2021	14923	1	121	ME21138 588	202111100655	1	3	20/11/2021 04:26	20/11/2021 18:50	Interna-Não programada-Meio ambiente-Descarga Atmosférica	220	1	32486	14,40
607 2	11	2021	14923	1	121	ME21138 590	202111100655	1	3	20/11/2021 11:25	20/11/2021 19:12	Interna-Não programada-Meio ambiente-Descarga Atmosférica	13800	2	32486	15,56
607 2	11	2021	15729	8	245	RV122606 03	202111100664	1	3	19/11/2021 18:53	20/11/2021 00:10	Interna-Não programada-Meio ambiente-Vento	13800	5	14858	26,35
607 2	11	2021	14936	4	237	20265207	202111100671	1	3	19/11/2021 21:10	20/11/2021 09:04	Interna-Não programada-Meio ambiente-Vento	220	1	39412	11,89
607 2	11	2021	16490	2	59	GN11161 521	202111100673	1	3	19/11/2021 21:02	20/11/2021 05:21	Interna-Não programada-Meio ambiente-Vento	220	132	22254	1096, 11
607 2	11	2021	14971	2	421	12039009 7	202111100676	1	3	19/11/2021 21:11	20/11/2021 00:51	Interna-Não programada-Meio ambiente-Vento	220	1	52491	3,65
607 2	11	2021	14924	2	355	TQ211296 26	202111100682	1	3	19/11/2021 21:13	19/11/2021 22:57	Interna-Não programada-Meio ambiente-Descarga Atmosférica	220	2	9961	3,44
607 2	11	2021	14962	1	41	ED211285 35	202111100688	1	3	19/11/2021 21:16	19/11/2021 23:09	Interna-Não programada-Meio ambiente-Vento	220	1	15012	1,88
607 2	11	2021	15748	3	188	OZ110475 53	202111100690	1	3	19/11/2021 20:58	19/11/2021 23:00	Interna-Não programada-Meio ambiente-Descarga Atmosférica	220	165	11673	334,6 8
607 2	11	2021	14943	2	197	IH212538 48	202111100694	1	3	19/11/2021 21:17	19/11/2021 22:33	Interna-Não programada-Meio ambiente-Descarga Atmosférica	220	1	14288	1,25
607 2	11	2021	15729	7	245	RV110628 12	202111100706	1	3	19/11/2021 21:19	20/11/2021 00:00	Interna-Não programada-Meio ambiente-Vento	220	172	14858	459,1 0
607 2	11	2021	14965	3	57	11876979	202111100709	1	3	19/11/2021 21:21	20/11/2021 02:50	Interna-Não programada-Meio ambiente-Vento	220	1	51315	5,47
607 2	11	2021	14908	7	58	GN12071 532	202111100710	1	3	19/11/2021 21:19	19/11/2021 21:57	Interna-Não programada-Meio ambiente-Vento	220	1	43583	0,62
607 2	11	2021	14984	2	176	10027336 237	202111100711	1	3	19/11/2021 21:22	20/11/2021 12:11	Interna-Não programada-Meio ambiente-Vento	220	1	42280	14,81
607 2	11	2021	14985	31	180	NO12235 131	202111100712	1	3	19/11/2021 21:22	20/11/2021 00:20	Interna-Não programada-Meio ambiente-Árvore ou Vegetação	34500	4	23917	11,82
607 2	11	2021	14923	1	361	IV123901 85	202111100716	1	3	19/11/2021 21:05	20/11/2021 13:00	Interna-Não programada-Meio ambiente-Vento	13800	2	32486	31,83
607 2	11	2021	14965	3	57	AP112517 98	202111100717	1	3	19/11/2021 21:24	20/11/2021 00:33	Interna-Não programada-Meio ambiente-Descarga Atmosférica	220	212	51315	664,3 3



607 2	11	2021	15741	17	420	20014064 4	202111100723	1	3	19/11/2021 21:26	20/11/2021 05:42	Interna-Não programada-Meio ambiente-Vento	220	1	77783	8,26
607 2	11	2021	14934	31	480	JT121841 94	202111100724	1	3	19/11/2021 16:15	20/11/2021 09:52	Interna-Não programada-Meio ambiente-Árvore ou Vegetação	34500	11	7094	193,7 3
607 2	11	2021	14934	31	480	JT121841 94	202111100724	1	3	19/11/2021 16:15	20/11/2021 16:33	Interna-Não programada-Meio ambiente-Árvore ou Vegetação	220	1	7094	24,31
607 2	11	2021	14943	3	197	IH212881 38	202111100726	1	3	19/11/2021 21:27	20/11/2021 00:08	Interna-Não programada-Meio ambiente-Vento	220	1	14288	2,67
607 2	11	2021	14955	1	384	PX122570 95	202111100727	1	3	19/11/2021 21:28	20/11/2021 07:48	Interna-Não programada-Meio ambiente-Descarga Atmosférica	13800	3	5676	30,99
607 2	11	2021	14940	2	6	LZ112616 77	202111100732	1	3	19/11/2021 20:20	19/11/2021 23:31	Interna-Não programada-Meio ambiente-Vento	220	145	96280	461,5 8
607 2	11	2021	14987	1	201	SV210792 95	202111100736	1	3	19/11/2021 21:31	20/11/2021 09:55	Interna-Não programada-Meio ambiente-Vento	220	1	17295	12,40
607 2	11	2021	14898	1	50	IY122059 34	202111100738	1	3	20/11/2021 06:22	20/11/2021 11:51	Interna-Não programada-Meio ambiente-Descarga Atmosférica	13800	12	12479	65,66
607 2	11	2021	14970	6	587	63047487 4	202111100741	1	3	19/11/2021 21:34	20/11/2021 10:32	Interna-Não programada-Meio ambiente-Vento	220	1	36260	12,97
607 2	11	2021	14984	5	176	TR111931 73	202111100743	1	3	19/11/2021 21:12	20/11/2021 00:23	Interna-Não programada-Meio ambiente-Vento	220	99	42280	314,8 2
607 2	11	2021	14922	2	83	IP214261 88	202111100744	1	3	19/11/2021 21:34	20/11/2021 08:41	Interna-Não programada-Meio ambiente-Descarga Atmosférica	220	1	10574	11,10
607 2	11	2021	15740	4	420	20027205 6	202111100761	1	3	19/11/2021 21:39	19/11/2021 22:41	Interna-Não programada-Meio ambiente-Vento	220	1	53696	1,02
607 2	11	2021	14955	2	384	IT110000 59	202111100762	1	3	19/11/2021 21:35	20/11/2021 00:13	Interna-Não programada-Meio ambiente-Vento	220	166	5676	437,0 9
607 2	11	2021	14863	12	5	10008621 037	202111100763	1	3	19/11/2021 21:41	20/11/2021 03:02	Interna-Não programada-Meio ambiente-Vento	220	1	91860	5,35
607 2	11	2021	15732	1	220	HD184385 43TS	202111100764	1	3	19/11/2021 21:05	20/11/2021 00:28	Interna-Não programada-Meio ambiente-Descarga Atmosférica	13800	111	15310	375,0 6
607 2	11	2021	14894	1	204	10012351 952	202111100768	1	3	19/11/2021 21:44	20/11/2021 07:45	Interna-Não programada-Meio ambiente-Vento	220	1	18072	10,00
607 2	11	2021	14980	2	171	SM12435 339	202111100773	1	3	19/11/2021 20:56	20/11/2021 09:11	Interna-Não programada-Meio ambiente-Vento	13800	2	13695	24,51
607 2	11	2021	14980	2	171	SM12435 339	202111100773	1	3	20/11/2021 09:11	20/11/2021 10:23	Interna-Não programada-Meio ambiente-Vento	13800	8	13695	9,61
607 2	11	2021	14980	2	171	SM12435 339	202111100773	1	3	20/11/2021 09:11	20/11/2021 22:37	Interna-Não programada-Meio ambiente-Vento	13800	7	13695	93,99
607 2	11	2021	14980	2	171	SM12435 339	202111100773	1	3	20/11/2021 11:09	20/11/2021 22:37	Interna-Não programada-Meio ambiente-Vento	13800	8	13695	91,73
607 2	11	2021	14980	2	171	SM12435 339	202111100773	1	3	20/11/2021 22:47	21/11/2021 14:31	Interna-Não programada-Meio ambiente-Vento	220	1	13695	15,74
607 2	11	2021	14980	2	171	SM12435 339	202111100773	1	3	20/11/2021 22:47	21/11/2021 14:31	Interna-Não programada-Meio ambiente-Vento	13800	2	13695	31,49
607 2	11	2021	14980	2	171	SM12435 340	202111100773	1	3	20/11/2021 22:47	21/11/2021 16:35	Interna-Não programada-Meio ambiente-Vento	13800	7	13695	124,6 1
607 2	11	2021	14980	2	171	SM12435 339	202111100773	1	3	20/11/2021 22:47	22/11/2021 12:21	Interna-Não programada-Meio ambiente-Vento	220	1	13695	37,57
607 2	11	2021	14980	2	171	SM12000 055	202111100773	1	3	20/11/2021 22:47	22/11/2021 17:15	Interna-Não programada-Meio ambiente-Vento	13800	2	13695	84,94
607 2	11	2021	14980	2	171	SM12139 573	202111100773	1	3	20/11/2021 22:47	22/11/2021 20:01	Interna-Não programada-Meio ambiente-Vento	220	1	13695	45,23
607 2	11	2021	14980	2	171	SM12000 057	202111100773	1	3	20/11/2021 22:47	22/11/2021 20:48	Interna-Não programada-Meio ambiente-Vento	220	1	13695	46,01
607 2	11	2021	14980	2	171	SM12435 340	202111100773	1	3	21/11/2021 16:46	22/11/2021 16:57	Interna-Não programada-Meio ambiente-Vento	13800	7	13695	169,3 0
607 2	11	2021	14980	2	171	SM12435 339	202111100773	1	3	21/11/2021 17:24	22/11/2021 00:30	Interna-Não programada-Meio ambiente-Vento	220	1	13695	7,09

607 2	11	2021	14980	2	171	SM12000 056LD	202111100773	1	3	21/11/2021 17:24	22/11/2021 19:32	Interna-Não programada-Meio ambiente-Vento	220	1	13695	26,12
607 2	11	2021	14980	2	171	SM12000 060	202111100773	1	3	21/11/2021 17:24	22/11/2021 19:50	Interna-Não programada-Meio ambiente-Vento	220	1	13695	26,42
607 2	11	2021	14980	2	171	SM12435 339	202111100773	1	3	22/11/2021 00:32	22/11/2021 16:41	Interna-Não programada-Meio ambiente-Vento	220	1	13695	16,15
607 2	11	2021	14980	2	171	SM12435 339	202111100773	1	3	22/11/2021 12:21	22/11/2021 16:41	Interna-Não programada-Meio ambiente-Vento	220	1	13695	4,33
607 2	11	2021	14934	32	480	JT122604 26RE	202111100783	1	3	19/11/2021 14:16	20/11/2021 10:34	Interna-Não programada-Meio ambiente-Vento	34500	21	7094	426,2 8
607 2	11	2021	15742	1	99	10027837 120	202111100784	1	3	19/11/2021 21:50	20/11/2021 01:52	Interna-Não programada-Meio ambiente-Vento	220	1	23425	4,02
607 2	11	2021	14911	1	100	6089999	202111100786	1	3	19/11/2021 21:51	20/11/2021 01:14	Interna-Não programada-Meio ambiente-Descarga Atmosférica	13800	4	14776	13,51
607 2	11	2021	14951	2	137	MJ123332 77	202111100792	1	3	19/11/2021 21:03	20/11/2021 09:50	Interna-Não programada-Meio ambiente-Vento	13800	16	14980	204,4 8
607 2	11	2021	14962	2	151	PK110000 12	202111100793	1	3	19/11/2021 21:53	20/11/2021 00:43	Interna-Não programada-Meio ambiente-Árvore ou Vegetação	220	62	15012	175,0 1
607 2	11	2021	14939	1	207	24300035 64	202111100796	1	3	19/11/2021 21:55	20/11/2021 01:23	Interna-Não programada-Meio ambiente-Vento	220	1	13758	3,46
607 2	11	2021	14873	2	18	10024983 355	202111100800	1	3	19/11/2021 21:55	20/11/2021 10:22	Interna-Não programada-Meio ambiente-Vento	220	1	6188	12,44
607 2	11	2021	14964	1	222	ID110885 27	202111100802	1	3	19/11/2021 19:20	20/11/2021 13:01	Interna-Não programada-Meio ambiente-Vento	220	85	27139	1504, 00
607 2	11	2021	16491	31	202	29300007 95	202111100806	1	3	19/11/2021 22:00	20/11/2021 13:12	Interna-Não programada-Meio ambiente-Vento	220	1	17376	15,19
607 2	11	2021	14987	2	236	VN104039 93	202111100810	1	3	19/11/2021 21:53	20/11/2021 01:45	Interna-Não programada-Meio ambiente-Vento	13800	299	17295	1157, 38
607 2	11	2021	14987	2	236	VN104039 93	202111100810	1	3	20/11/2021 01:47	20/11/2021 01:57	Interna-Não programada-Meio ambiente-Vento	13800	299	17295	50,66
607 2	11	2021	14921	1	169	RV123033 00	202111100818	1	3	19/11/2021 22:06	20/11/2021 13:05	Interna-Não programada-Meio ambiente-Descarga Atmosférica	13800	3	11757	44,92
607 2	11	2021	14889	30	34	CT212870 13	202111100821	1	3	19/11/2021 22:08	20/11/2021 09:45	Interna-Não programada-Meio ambiente-Vento	220	1	20496	11,61
607 2	11	2021	14930	4	374	10002801 009	202111100826	1	3	19/11/2021 22:12	19/11/2021 23:48	Interna-Não programada-Meio ambiente-Vento	220	1	53235	1,60
607 2	11	2021	14890	1	506	CT121651 52RE	202111100829	1	3	19/11/2021 20:36	20/11/2021 08:16	Interna-Não programada-Meio ambiente-Vento	13800	114	46564	1329, 91
607 2	11	2021	14979	1	202	SL110068 52	202111100832	1	3	19/11/2021 16:34	19/11/2021 23:59	Interna-Não programada-Meio ambiente-Vento	220	30	17273	222,0 4
607 2	11	2021	14881	2	30	CP111843 62	202111100834	1	3	19/11/2021 22:19	20/11/2021 14:10	Interna-Não programada-Meio ambiente-Vento	220	69	11760	1093, 36
607 2	11	2021	15739	7	62	10014164 211	202111100841	1	3	19/11/2021 22:27	20/11/2021 08:26	Interna-Não programada-Meio ambiente-Vento	220	1	47058	9,97
607 2	11	2021	15739	7	62	13635463	202111100844	1	3	19/11/2021 22:28	20/11/2021 08:28	Interna-Não programada-Meio ambiente-Vento	220	1	47058	9,99
607 2	11	2021	14931	2	98	10010534 600	202111100845	1	3	19/11/2021 22:28	20/11/2021 06:58	Interna-Não programada-Meio ambiente-Vento	220	1	19291	8,49
607 2	11	2021	14961	2	190	PI112580 13	202111100846	1	3	19/11/2021 22:19	20/11/2021 01:03	Interna-Não programada-Meio ambiente-Descarga Atmosférica	220	245	40307	669,3 3
607 2	11	2021	14890	4	34	10020485 644	202111100855	1	3	19/11/2021 22:39	20/11/2021 02:38	Interna-Não programada-Meio ambiente-Vento	220	1	46564	3,98
607 2	11	2021	15748	1	354	BC211187 79	202111100857	1	3	19/11/2021 22:42	20/11/2021 01:47	Interna-Não programada-Meio ambiente-Descarga Atmosférica	220	1	11673	3,08
607 2	11	2021	14863	2	580	20676086	202111100861	1	3	19/11/2021 22:45	20/11/2021 04:31	Interna-Não programada-Meio ambiente-Vento	220	1	91860	5,76
607 2	11	2021	14910	3	55	10004141 642	202111100862	1	3	19/11/2021 17:49	20/11/2021 03:59	Interna-Não programada-Meio ambiente-Vento	220	1	18874	10,15

607 2	11	2021	14980	32	171	SM12170 984	202111100864	1	3	19/11/2021 17:54	20/11/2021 12:43	Interna-Não programada-Meio ambiente-Vento	220	1	13695	18,82
607 2	11	2021	14921	1	169	22700044 56	202111100873	1	3	19/11/2021 22:54	20/11/2021 09:40	Interna-Não programada-Meio ambiente-Vento	220	1	11757	10,76
607 2	11	2021	14921	2	8	EU120378 83	202111100874	1	3	19/11/2021 22:00	20/11/2021 00:49	Interna-Não programada-Meio ambiente-Vento	13800	6	11757	16,84
607 2	11	2021	16493	1	107	LB104007 05	202111100877	1	3	19/11/2021 22:53	20/11/2021 02:50	Interna-Não programada-Meio ambiente-Vento	220	1	16239	3,95
607 2	11	2021	16493	1	107	LB104007 05	202111100877	1	3	19/11/2021 22:53	20/11/2021 18:44	Interna-Não programada-Meio ambiente-Vento	13800	164	16239	3254, 17
607 2	11	2021	16493	1	107	LB104007 05	202111100877	1	3	20/11/2021 10:51	20/11/2021 10:59	Interna-Não programada-Meio ambiente-Vento	220	1	16239	0,13
607 2	11	2021	16493	1	107	LB104007 05	202111100877	1	3	20/11/2021 11:50	20/11/2021 11:58	Interna-Não programada-Meio ambiente-Vento	220	1	16239	0,13
607 2	11	2021	16493	1	107	LB104007 05	202111100877	1	3	20/11/2021 18:54	20/11/2021 19:03	Interna-Não programada-Meio ambiente-Vento	13800	165	16239	24,84
607 2	11	2021	14964	1	156	10006617 440	202111100880	1	3	19/11/2021 22:56	20/11/2021 08:08	Interna-Não programada-Meio ambiente-Vento	220	1	27139	9,19
607 2	11	2021	16491	1	473	SC212990 49	202111100881	1	3	19/11/2021 22:57	20/11/2021 08:36	Interna-Não programada-Meio ambiente-Vento	220	1	17376	9,64
607 2	11	2021	14953	3	330	10003760 187	202111100884	1	3	19/11/2021 22:59	20/11/2021 13:10	Interna-Não programada-Meio ambiente-Vento	220	1	20268	14,17
607 2	11	2021	14913	2	73	14002541 8	202111100885	1	3	19/11/2021 22:59	20/11/2021 00:17	Interna-Não programada-Meio ambiente-Vento	220	1	15808	1,29
607 2	11	2021	15737	10	59	10944310	202111100889	1	3	19/11/2021 23:07	20/11/2021 09:01	Interna-Não programada-Meio ambiente-Vento	220	1	14351	9,89
607 2	11	2021	15748	4	188	OZ120806 89	202111100901	1	3	19/11/2021 21:42	20/11/2021 11:32	Interna-Não programada-Meio ambiente-Vento	13800	26	11673	359,4 8
607 2	11	2021	14868	31	16	AY123901 61	202111100902	1	3	19/11/2021 23:17	20/11/2021 11:52	Interna-Não programada-Meio ambiente-Descarga Atmosférica	34500	6	2324	75,47
607 2	11	2021	14928	2	91	IW120813 53	202111100907	1	3	19/11/2021 23:22	20/11/2021 00:53	Interna-Não programada-Meio ambiente-Descarga Atmosférica	13800	23	11873	34,54
607 2	11	2021	14905	31	184	NP213127 47	202111100914	1	3	19/11/2021 23:29	20/11/2021 09:42	Interna-Não programada-Meio ambiente-Descarga Atmosférica	220	1	5401	10,21
607 2	11	2021	15748	31	584	IP120714 93	202111100916	1	3	19/11/2021 23:30	20/11/2021 01:15	Interna-Não programada-Meio ambiente-Descarga Atmosférica	34500	7	11673	12,23
607 2	11	2021	14863	5	580	AN311216 09	202111100918	1	3	19/11/2021 23:34	20/11/2021 09:21	Interna-Não programada-Meio ambiente-Vento	220	1	91860	9,78
607 2	11	2021	15729	7	245	10015472 700	202111100927	1	3	19/11/2021 23:45	20/11/2021 10:04	Interna-Não programada-Meio ambiente-Vento	220	1	14858	10,30
607 2	11	2021	14936	4	237	AN110006 28	202111100932	1	3	19/11/2021 17:25	20/11/2021 01:51	Interna-Não programada-Meio ambiente-Descarga Atmosférica	220	120	39412	1012, 00
607 2	11	2021	14940	2	135	29000957 80	202111100933	1	3	19/11/2021 23:53	20/11/2021 10:38	Interna-Não programada-Meio ambiente-Vento	220	1	96280	10,75
607 2	11	2021	14941	31	329	03290414	202111100936	1	3	19/11/2021 23:47	19/11/2021 23:53	Interna-Não programada-Meio ambiente-Vento	34500	1247	7425	115,0 0
607 2	11	2021	14941	31	329	MP10396 040	202111100936	1	3	19/11/2021 23:47	19/11/2021 23:57	Interna-Não programada-Meio ambiente-Vento	34500	1666	7425	258,6 9
607 2	11	2021	14893	2	243	DJ134292 48B	202111100937	1	3	19/11/2021 23:55	20/11/2021 01:38	Interna-Não programada-Meio ambiente-Vento	13800	138	5089	235,4 8
607 2	11	2021	14893	2	243	DJ123249 04LD	202111100937	1	3	19/11/2021 23:55	20/11/2021 02:33	Interna-Não programada-Meio ambiente-Vento	13800	1466	5089	3847, 44
607 2	11	2021	14893	2	243	DJ104353 54	202111100937	1	3	19/11/2021 23:55	20/11/2021 03:31	Interna-Não programada-Meio ambiente-Vento	13800	272	5089	980,3 3
607 2	11	2021	14893	2	243	DJ123249 04LD	202111100937	1	3	19/11/2021 23:55	20/11/2021 03:38	Interna-Não programada-Meio ambiente-Vento	13800	2	5089	7,43
607 2	11	2021	14893	2	243	DJ164167 11	202111100937	1	3	20/11/2021 02:34	20/11/2021 03:38	Interna-Não programada-Meio ambiente-Vento	13800	1266	5089	1364, 12

607 2	11	2021	15738	1	62	12087014	202111100942	1	3	20/11/2021 00:09	20/11/2021 10:28	Interna-Não programada-Meio ambiente-Vento	220	1	38332	10,31
607 2	11	2021	14883	5	32	10019938 576	202111100944	1	3	20/11/2021 00:20	20/11/2021 07:19	Interna-Não programada-Meio ambiente-Vento	220	1	19515	6,98
607 2	11	2021	14898	1	125	27100174 60	202111100945	1	3	20/11/2021 00:23	20/11/2021 15:17	Interna-Não programada-Meio ambiente-Vento	220	1	12479	14,90
607 2	11	2021	14951	1	187	PB122771 83	202111100953	1	3	20/11/2021 00:47	20/11/2021 12:50	Interna-Não programada-Meio ambiente-Vento	13800	53	14980	638,2 4
607 2	11	2021	16489	4	32	CN111648 90	202111100954	1	3	20/11/2021 00:52	20/11/2021 02:27	Interna-Não programada-Meio ambiente-Vento	220	72	10097	113,2 6
607 2	11	2021	14951	1	137	PB120131 57	202111100957	1	3	20/11/2021 01:00	20/11/2021 02:54	Interna-Não programada-Meio ambiente-Vento	13800	25	14980	47,16
607 2	11	2021	14962	1	151	01510214	202111100964	1	3	20/11/2021 01:18	20/11/2021 01:22	Interna-Não programada-Meio ambiente-Vento	13800	706	15012	51,19
607 2	11	2021	14962	1	151	01510214	202111100964	1	3	20/11/2021 01:18	20/11/2021 01:29	Interna-Não programada-Meio ambiente-Vento	13800	347	15012	65,16
607 2	11	2021	14962	1	151	01510214	202111100964	1	3	20/11/2021 01:18	20/11/2021 01:30	Interna-Não programada-Meio ambiente-Vento	13800	2906	15012	567,4 8
607 2	11	2021	14962	1	151	01510214	202111100964	1	3	20/11/2021 01:18	20/11/2021 03:06	Interna-Não programada-Meio ambiente-Vento	13800	127	15012	227,7 9
607 2	11	2021	14962	1	151	01510214	202111100964	1	3	20/11/2021 01:18	20/11/2021 04:37	Interna-Não programada-Meio ambiente-Vento	13800	230	15012	762,1 9
607 2	11	2021	14962	1	151	01510214	202111100964	1	3	20/11/2021 01:18	20/11/2021 12:39	Interna-Não programada-Meio ambiente-Vento	13800	126	15012	1429, 37
607 2	11	2021	14962	1	151	01510214	202111100964	1	3	20/11/2021 01:18	20/11/2021 13:03	Interna-Não programada-Meio ambiente-Vento	220	1	15012	11,75
607 2	11	2021	14943	1	197	IH104007 57	202111100972	1	3	20/11/2021 01:48	20/11/2021 03:19	Interna-Não programada-Meio ambiente-Vento	13800	313	14288	474,8 9
607 2	11	2021	14943	1	197	IH121823 46LD	202111100972	1	3	20/11/2021 01:48	20/11/2021 12:58	Interna-Não programada-Meio ambiente-Vento	13800	44	14288	491,3 1
607 2	11	2021	14982	1	489	CN112000 49	202111100976	1	3	20/11/2021 02:08	20/11/2021 11:33	Interna-Não programada-Meio ambiente-Vento	220	6	35659	56,50
607 2	11	2021	14943	31	197	60500000 10	202111100995	1	3	20/11/2021 02:21	20/11/2021 08:21	Interna-Não programada-Meio ambiente-Vento	220	1	14288	6,00
607 2	11	2021	14956	6	581	13901063 70	202111101000	1	3	20/11/2021 02:22	20/11/2021 17:08	Interna-Não programada-Meio ambiente-Vento	220	1	32161	14,77
607 2	11	2021	14965	3	57	AP111568 97	202111101035	1	3	20/11/2021 02:39	20/11/2021 06:16	Interna-Não programada-Meio ambiente-Vento	220	128	51315	461,1 6
607 2	11	2021	14863	12	5	20537840	202111101037	1	3	20/11/2021 02:48	20/11/2021 04:42	Interna-Não programada-Meio ambiente-Vento	220	1	91860	1,89
607 2	11	2021	16491	1	473	BS120765 42	202111101043	1	3	20/11/2021 03:07	20/11/2021 10:35	Interna-Não programada-Meio ambiente-Vento	13800	43	17376	320,9 0
607 2	11	2021	14921	4	8	EU122609 31	202111101044	1	3	19/11/2021 16:34	20/11/2021 08:40	Interna-Não programada-Meio ambiente-Vento	13800	3	11757	48,31
607 2	11	2021	14927	1	90	LS121315 82	202111101045	1	3	20/11/2021 15:25	20/11/2021 19:53	Interna-Não programada-Meio ambiente-Vento	13800	17	3019	75,83
607 2	11	2021	14985	1	180	10010025 551	202111101046	1	3	20/11/2021 03:25	20/11/2021 07:41	Interna-Não programada-Meio ambiente-Vento	220	1	23917	4,25
607 2	11	2021	14908	12	58	GN12057 024LD	202111101049	1	3	20/11/2021 03:45	20/11/2021 11:28	Interna-Não programada-Meio ambiente-Vento	220	1	43583	7,71
607 2	11	2021	14980	1	171	SM12013 236	202111101055	1	3	20/11/2021 04:00	20/11/2021 08:50	Interna-Não programada-Meio ambiente-Descarga Atmosférica	13800	27	13695	130,4 7
607 2	11	2021	14934	2	407	JT122101 33	202111101056	1	3	19/11/2021 16:42	20/11/2021 12:18	Interna-Não programada-Meio ambiente-Vento	13800	6	7094	117,5 4
607 2	11	2021	14961	32	325	PI104005 76	202111101059	1	3	20/11/2021 04:17	20/11/2021 09:38	Interna-Não programada-Meio ambiente-Vento	34500	97	40307	518,8 2
607 2	11	2021	14961	32	325	PI120992 16LD	202111101059	1	3	20/11/2021 04:17	20/11/2021 10:49	Interna-Não programada-Meio ambiente-Vento	34500	136	40307	887,5 5

607 2	11	2021	14961	32	325	PI121055 80LD	202111101059	1	3	20/11/2021 04:17	20/11/2021 13:07	Interna-Não programada-Meio ambiente-Vento	34500	19	40307	167,6 0
607 2	11	2021	14961	32	325	PI122646 99LD	202111101059	1	3	20/11/2021 04:17	20/11/2021 19:31	Interna-Não programada-Meio ambiente-Vento	34500	9	40307	137,0 0
607 2	11	2021	14961	32	325	PI122510 04LD	202111101059	1	3	20/11/2021 04:17	20/11/2021 20:00	Interna-Não programada-Meio ambiente-Vento	34500	21	40307	329,9 9
607 2	11	2021	14862	1	20	CB213287 61	202111101061	1	3	20/11/2021 04:37	20/11/2021 08:11	Interna-Não programada-Meio ambiente-Descarga Atmosférica	220	2	23899	7,13
607 2	11	2021	15732	1	220	HD184385 43TS	202111101071	1	3	20/11/2021 04:58	20/11/2021 08:13	Interna-Não programada-Meio ambiente-Descarga Atmosférica	13800	72	15310	233,1 6
607 2	11	2021	14879	1	29	CC122416 67	202111101075	1	3	20/11/2021 05:07	20/11/2021 11:52	Interna-Não programada-Meio ambiente-Vento	13800	2	28622	13,47
607 2	11	2021	14879	1	370	IM104199 49	202111101077	1	3	20/11/2021 05:06	21/11/2021 12:04	Interna-Não programada-Meio ambiente-Vento	13800	8	28622	247,7 8
607 2	11	2021	14879	1	370	IM104199 49	202111101077	1	3	20/11/2021 05:06	21/11/2021 21:47	Interna-Não programada-Meio ambiente-Vento	220	1	28622	40,68
607 2	11	2021	14879	1	370	IM122265 03	202111101077	1	3	20/11/2021 05:06	22/11/2021 04:36	Interna-Não programada-Meio ambiente-Vento	13800	2	28622	94,99
607 2	11	2021	14879	1	370	IM122265 35	202111101077	1	3	20/11/2021 05:06	22/11/2021 05:37	Interna-Não programada-Meio ambiente-Vento	13800	3	28622	145,5 6
607 2	11	2021	14879	1	370	IM122265 35	202111101077	1	3	20/11/2021 05:06	22/11/2021 12:39	Interna-Não programada-Meio ambiente-Vento	13800	3	28622	166,6 6
607 2	11	2021	14879	1	370	IM122265 35	202111101077	1	3	20/11/2021 05:06	22/11/2021 16:47	Interna-Não programada-Meio ambiente-Vento	220	1	28622	59,68
607 2	11	2021	14879	1	370	IM122265 35	202111101077	1	3	20/11/2021 05:06	22/11/2021 17:06	Interna-Não programada-Meio ambiente-Vento	220	1	28622	60,00
607 2	11	2021	14879	1	370	IM122265 35	202111101077	1	3	20/11/2021 05:06	22/11/2021 17:12	Interna-Não programada-Meio ambiente-Vento	220	1	28622	60,10
607 2	11	2021	14879	1	370	IM104199 49	202111101077	1	3	21/11/2021 15:06	21/11/2021 16:55	Interna-Não programada-Meio ambiente-Vento	13800	8	28622	14,53
607 2	11	2021	14879	1	370	IM104199 49	202111101077	1	3	22/11/2021 04:57	22/11/2021 05:17	Interna-Não programada-Meio ambiente-Vento	13800	11	28622	3,69
607 2	11	2021	14879	1	370	IM104199 49	202111101077	1	3	22/11/2021 05:32	22/11/2021 05:37	Interna-Não programada-Meio ambiente-Vento	13800	11	28622	0,92
607 2	11	2021	14879	1	370	IM104199 49	202111101077	1	3	22/11/2021 14:26	22/11/2021 14:36	Interna-Não programada-Meio ambiente-Vento	13800	17	28622	2,86
607 2	11	2021	14879	1	370	IM104199 49	202111101077	1	3	22/11/2021 15:37	22/11/2021 15:56	Interna-Não programada-Meio ambiente-Vento	13800	17	28622	5,37
607 2	11	2021	14879	1	370	IM104199 49	202111101077	1	3	22/11/2021 16:31	22/11/2021 16:44	Interna-Não programada-Meio ambiente-Vento	13800	17	28622	3,54
607 2	11	2021	14939	2	352	MU12166 513	202111101082	1	3	20/11/2021 05:13	20/11/2021 09:17	Interna-Não programada-Meio ambiente-Descarga Atmosférica	13800	20	13758	81,08
607 2	11	2021	14939	2	112	MQ18418 315TS	202111101083	1	3	20/11/2021 05:16	20/11/2021 09:00	Interna-Não programada-Meio ambiente-Descarga Atmosférica	13800	34	13758	126,6 4
607 2	11	2021	14945	2	127	MZ21334 728	202111101085	1	3	20/11/2021 05:24	20/11/2021 13:46	Interna-Não programada-Meio ambiente-Vento	220	1	9888	8,37
607 2	11	2021	14945	2	127	MZ21334 728	202111101085	1	3	20/11/2021 13:50	20/11/2021 14:22	Interna-Não programada-Meio ambiente-Vento	220	1	9888	0,54
607 2	11	2021	14962	1	41	ED120470 73	202111101091	1	3	20/11/2021 05:26	20/11/2021 07:02	Interna-Não programada-Meio ambiente-Descarga Atmosférica	13800	5	15012	7,97
607 2	11	2021	15732	1	418	BV210708 16	202111101093	1	3	20/11/2021 05:28	20/11/2021 09:33	Interna-Não programada-Meio ambiente-Descarga Atmosférica	220	2	15310	8,16
607 2	11	2021	14963	1	110	FO104385 06	202111101098	1	3	20/11/2021 05:31	20/11/2021 16:20	Interna-Não programada-Meio ambiente-Vento	13800	938	27231	1013 2,22
607 2	11	2021	14963	31	152	PO120209 47	202111101101	1	3	20/11/2021 05:36	20/11/2021 07:25	Interna-Não programada-Meio ambiente-Descarga Atmosférica	34500	46	27231	83,12
607 2	11	2021	14929	2	93	GK122205 43	202111101102	1	3	20/11/2021 01:45	20/11/2021 08:08	Interna-Não programada-Meio ambiente-Vento	13800	35	18836	222,9 0

607 2	11	2021	14963	2	152	PO120579 86	202111101103	1	3	20/11/2021 05:37	20/11/2021 07:47	Interna-Não programada-Meio ambiente-Vento	13800	161	27231	347,6 3
607 2	11	2021	14896	2	524	SQ211258 49	202111101110	1	3	20/11/2021 05:49	20/11/2021 12:47	Interna-Não programada-Meio ambiente-Descarga Atmosférica	220	1	4296	6,96
607 2	11	2021	14880	1	267	32800048 19	202111101114	1	3	20/11/2021 05:52	20/11/2021 12:22	Interna-Não programada-Meio ambiente-Vento	220	1	4971	6,50
607 2	11	2021	15747	1	148	PR164350 82	202111101118	1	3	20/11/2021 03:45	20/11/2021 18:37	Interna-Não programada-Meio ambiente-Vento	13800	182	14607	2705, 99
607 2	11	2021	15747	1	148	PR164350 82	202111101118	1	3	20/11/2021 14:41	20/11/2021 18:37	Interna-Não programada-Meio ambiente-Vento	13800	5	14607	19,71
607 2	11	2021	14898	1	50	11200126 76	202111101119	1	3	20/11/2021 05:56	20/11/2021 16:28	Interna-Não programada-Meio ambiente-Vento	220	1	12479	10,53
607 2	11	2021	14908	12	58	SW11158 435	202111101121	1	3	20/11/2021 05:57	20/11/2021 11:50	Interna-Não programada-Meio ambiente-Árvore ou Vegetação	220	45	43583	264,7 0
607 2	11	2021	14938	2	105	IU120201 74	202111101122	1	3	20/11/2021 05:57	20/11/2021 09:11	Interna-Não programada-Meio ambiente-Descarga Atmosférica	13800	5	13601	16,09
607 2	11	2021	14939	2	469	UR122313 36	202111101124	1	3	20/11/2021 05:58	20/11/2021 12:37	Interna-Não programada-Meio ambiente-Descarga Atmosférica	13800	46	13758	305,7 0
607 2	11	2021	14985	31	180	UR123980 11	202111101126	1	3	20/11/2021 05:59	20/11/2021 08:33	Interna-Não programada-Meio ambiente-Vento	34500	4	23917	10,22
607 2	11	2021	14930	35	374	FA122072 82	202111101129	1	3	20/11/2021 04:24	20/11/2021 07:53	Interna-Não programada-Meio ambiente-Vento	34500	17	53235	58,94
607 2	11	2021	14875	1	24	BM12097 835	202111101130	1	3	20/11/2021 06:01	20/11/2021 07:30	Interna-Não programada-Meio ambiente-Descarga Atmosférica	13800	8	5324	11,81
607 2	11	2021	14964	31	156	QI121013 48RE	202111101133	1	3	20/11/2021 05:08	20/11/2021 07:35	Interna-Não programada-Meio ambiente-Vento	34500	5	27139	12,27
607 2	11	2021	14964	31	156	QI121013 48RE	202111101133	1	3	20/11/2021 05:08	20/11/2021 13:17	Interna-Não programada-Meio ambiente-Vento	34500	12	27139	97,65
607 2	11	2021	14964	31	156	QI121013 48RE	202111101133	1	3	20/11/2021 05:08	20/11/2021 19:24	Interna-Não programada-Meio ambiente-Vento	34500	6	27139	85,53
607 2	11	2021	16485	1	576	PU122050 10	202111101134	1	3	19/11/2021 23:49	20/11/2021 07:37	Interna-Não programada-Meio ambiente-Vento	13800	14	5060	108,9 9
607 2	11	2021	15749	1	249	VD110703 90	202111101140	1	3	20/11/2021 06:07	20/11/2021 09:54	Interna-Não programada-Meio ambiente-Árvore ou Vegetação	220	84	14644	317,0 5
607 2	11	2021	14964	31	156	PC120605 17	202111101144	1	3	20/11/2021 06:09	20/11/2021 10:22	Interna-Não programada-Meio ambiente-Vento	34500	5	27139	21,08
607 2	11	2021	14889	2	54	GD12363 428	202111101145	1	3	20/11/2021 01:11	20/11/2021 09:46	Interna-Não programada-Meio ambiente-Vento	13800	14	20496	120,0 6
607 2	11	2021	14889	2	54	GD11363 422	202111101145	1	3	20/11/2021 01:11	20/11/2021 12:46	Interna-Não programada-Meio ambiente-Vento	13800	13	20496	150,5 8
607 2	11	2021	14944	3	124	MR21015 625	202111101146	1	3	20/11/2021 06:10	20/11/2021 07:52	Interna-Não programada-Meio ambiente-Vento	220	1	23870	1,71
607 2	11	2021	14944	3	124	MR12015 624	202111101146	1	3	20/11/2021 07:52	20/11/2021 09:58	Interna-Não programada-Meio ambiente-Vento	13800	2	23870	4,20
607 2	11	2021	14889	31	54	GD12340 044	202111101147	1	3	20/11/2021 06:11	20/11/2021 12:10	Interna-Não programada-Meio ambiente-Descarga Atmosférica	34500	2	20496	11,94
607 2	11	2021	14964	31	156	QI210910 53	202111101160	1	3	20/11/2021 06:18	20/11/2021 11:40	Interna-Não programada-Meio ambiente-Vento	220	1	27139	5,35
607 2	11	2021	14929	1	463	MS21335 803	202111101166	1	3	20/11/2021 06:21	20/11/2021 11:23	Interna-Não programada-Meio ambiente-Vento	220	1	18836	5,02
607 2	11	2021	14861	2	345	BG122567 78	202111101167	1	3	20/11/2021 01:45	20/11/2021 07:58	Interna-Não programada-Meio ambiente-Descarga Atmosférica	13800	12	4958	74,47
607 2	11	2021	14985	31	180	NQ12221 620	202111101168	1	3	20/11/2021 06:22	20/11/2021 08:29	Interna-Não programada-Meio ambiente-Vento	34500	79	23917	167,1 1
607 2	11	2021	15734	38	347	KR212492 73	202111101171	1	3	20/11/2021 06:23	20/11/2021 09:07	Interna-Não programada-Meio ambiente-Descarga Atmosférica	220	1	2509	2,73
607 2	11	2021	16478	1	350	AO122829 76	202111101174	1	3	20/11/2021 06:23	20/11/2021 09:59	Interna-Não programada-Meio ambiente-Descarga Atmosférica	13800	85	8613	305,5 5

607 2	11	2021	15746	32	563	MH12386 622	202111101175	1	3	20/11/2021 06:23	20/11/2021 09:07	Interna-Não programada-Meio ambiente-Descarga Atmosférica	34500	27	10098	73,56
607 2	11	2021	15741	10	420	20048855 7	202111101182	1	3	20/11/2021 06:24	20/11/2021 07:47	Interna-Não programada-Meio ambiente-Vento	220	1	77783	1,38
607 2	11	2021	16489	4	32	10004713 360	202111101189	1	3	20/11/2021 06:25	20/11/2021 08:45	Interna-Não programada-Meio ambiente-Vento	220	1	10097	2,33
607 2	11	2021	14956	6	581	MY21296 294	202111101190	1	3	20/11/2021 06:26	20/11/2021 17:17	Interna-Não programada-Meio ambiente-Descarga Atmosférica	220	1	32161	10,84
607 2	11	2021	14988	2	181	VI121244 49	202111101193	1	3	20/11/2021 06:26	20/11/2021 07:45	Interna-Não programada-Meio ambiente-Descarga Atmosférica	13800	3	4281	3,92
607 2	11	2021	14962	1	151	PK184553 00TS	202111101195	1	3	20/11/2021 05:29	20/11/2021 08:55	Interna-Não programada-Meio ambiente-Descarga Atmosférica	13800	174	15012	595,3 2
607 2	11	2021	14949	1	136	PO123210 70	202111101200	1	3	20/11/2021 06:28	20/11/2021 11:13	Interna-Não programada-Meio ambiente-Descarga Atmosférica	13800	17	1831	80,54
607 2	11	2021	16482	5	577	SH113714 68	202111101209	1	3	20/11/2021 06:33	20/11/2021 11:35	Interna-Não programada-Meio ambiente-Vento	220	7	16548	35,21
607 2	11	2021	14879	1	29	CC211258 01	202111101211	1	3	20/11/2021 06:34	20/11/2021 08:41	Interna-Não programada-Meio ambiente-Descarga Atmosférica	220	1	28622	2,11
607 2	11	2021	14924	2	306	IC210524 24	202111101214	1	3	20/11/2021 06:35	20/11/2021 09:17	Interna-Não programada-Meio ambiente-Descarga Atmosférica	220	2	9961	5,37
607 2	11	2021	14940	31	109	LZ123305 44	202111101217	1	3	20/11/2021 04:01	20/11/2021 08:35	Interna-Não programada-Meio ambiente-Descarga Atmosférica	34500	8	96280	36,43
607 2	11	2021	14944	3	124	MR211102 252	202111101219	1	3	20/11/2021 06:36	20/11/2021 08:47	Interna-Não programada-Meio ambiente-Vento	220	1	23870	2,17
607 2	11	2021	15730	32	245	JT122864 59	202111101223	1	3	20/11/2021 06:07	20/11/2021 11:44	Interna-Não programada-Meio ambiente-Descarga Atmosférica	34500	9	1277	50,46
607 2	11	2021	14930	35	374	VB122672 12	202111101226	1	3	20/11/2021 06:39	20/11/2021 09:44	Interna-Não programada-Meio ambiente-Vento	34500	53	53235	162,9 6
607 2	11	2021	15728	32	322	BV122809 08	202111101230	1	3	20/11/2021 06:40	20/11/2021 09:33	Interna-Não programada-Meio ambiente-Descarga Atmosférica	220	1	2437	2,88
607 2	11	2021	14924	32	88	IB122726 18	202111101232	1	3	20/11/2021 06:40	20/11/2021 07:45	Interna-Não programada-Meio ambiente-Descarga Atmosférica	34500	17	9961	18,24
607 2	11	2021	14945	2	430	NAA214 06284	202111101234	1	3	20/11/2021 06:41	20/11/2021 12:02	Interna-Não programada-Meio ambiente-Descarga Atmosférica	220	1	9888	5,34
607 2	11	2021	14865	2	307	KB120651 93	202111101236	1	3	20/11/2021 06:41	20/11/2021 10:10	Interna-Não programada-Meio ambiente-Descarga Atmosférica	13800	57	17512	197,8 5
607 2	11	2021	15749	34	173	UP212972 37	202111101239	1	3	20/11/2021 06:43	20/11/2021 10:57	Interna-Não programada-Meio ambiente-Descarga Atmosférica	220	1	14644	4,22
607 2	11	2021	14970	6	587	63056194 1	202111101240	1	3	20/11/2021 06:44	20/11/2021 12:33	Interna-Não programada-Meio ambiente-Vento	220	1	36260	5,81
607 2	11	2021	14916	32	209	SD123833 60	202111101242	1	3	20/11/2021 06:44	20/11/2021 10:10	Interna-Não programada-Meio ambiente-Vento	34500	39	19076	133,3 2
607 2	11	2021	14963	2	414	PO123288 88	202111101244	1	3	20/11/2021 06:16	20/11/2021 09:05	Interna-Não programada-Meio ambiente-Descarga Atmosférica	13800	5	27231	14,04
607 2	11	2021	14963	2	414	PO212625 79	202111101249	1	3	20/11/2021 06:45	20/11/2021 09:56	Interna-Não programada-Meio ambiente-Vento	220	1	27231	3,17
607 2	11	2021	14985	31	180	UR210829 75	202111101250	1	3	20/11/2021 06:47	20/11/2021 12:07	Interna-Não programada-Meio ambiente-Vento	220	1	23917	5,33
607 2	11	2021	14880	2	28	CD110000 07	202111101251	1	3	20/11/2021 06:47	20/11/2021 07:47	Interna-Não programada-Meio ambiente-Vento	220	84	4971	82,81
607 2	11	2021	14864	6	344	HD110001 33	202111101257	1	3	20/11/2021 06:50	20/11/2021 09:57	Interna-Não programada-Meio ambiente-Descarga Atmosférica	220	65	32246	202,3 1
607 2	11	2021	14873	1	18	NQ21197 635	202111101260	1	3	20/11/2021 06:52	20/11/2021 14:30	Interna-Não programada-Meio ambiente-Vento	220	1	6188	7,64
607 2	11	2021	15731	3	36	HD124005 25	202111101267	1	3	20/11/2021 06:30	20/11/2021 08:42	Interna-Não programada-Meio ambiente-Descarga Atmosférica	13800	23	4719	50,32
607 2	11	2021	16479	3	386	28600674 56	202111101269	1	3	20/11/2021 06:53	20/11/2021 10:57	Interna-Não programada-Meio ambiente-Vento	220	1	50630	4,05



607 2	11	2021	14977	2	539	PV120405 01	202111101276	1	3	20/11/2021 05:50	20/11/2021 12:20	Interna-Não programada-Meio ambiente-Descarga Atmosférica	13800	4	6267	26,00
607 2	11	2021	16484	32	570	RV123066 06	202111101278	1	3	20/11/2021 06:56	20/11/2021 12:09	Interna-Não programada-Meio ambiente-Descarga Atmosférica	34500	55	6510	286,4 9
607 2	11	2021	16489	2	422	PJ120744 43	202111101282	1	3	20/11/2021 06:57	20/11/2021 09:57	Interna-Não programada-Meio ambiente-Descarga Atmosférica	220	1	10097	2,99
607 2	11	2021	14923	3	85	IR212048 21	202111101287	1	3	20/11/2021 06:58	20/11/2021 23:11	Interna-Não programada-Meio ambiente-Vento	220	1	32486	16,21
607 2	11	2021	14923	3	85	IS1218468 4	202111101287	1	3	20/11/2021 18:22	21/11/2021 01:58	Interna-Não programada-Meio ambiente-Vento	13800	9	32486	68,37
607 2	11	2021	14931	3	98	10011843 258	202111101291	1	3	20/11/2021 06:59	20/11/2021 08:21	Interna-Não programada-Meio ambiente-Vento	220	1	19291	1,36
607 2	11	2021	14980	2	171	SM11248 546	202111101292	1	3	20/11/2021 06:59	20/11/2021 16:45	Interna-Não programada-Meio ambiente-Vento	220	115	13695	1122, 72
607 2	11	2021	14980	31	171	SM12113 573	202111101294	1	3	20/11/2021 07:00	20/11/2021 14:00	Interna-Não programada-Meio ambiente-Descarga Atmosférica	34500	8	13695	55,92
607 2	11	2021	14879	2	27	CC120630 61	202111101297	1	3	20/11/2021 06:21	20/11/2021 17:52	Interna-Não programada-Meio ambiente-Vento	13800	5	28622	57,58
607 2	11	2021	14879	2	27	CC130714 36	202111101297	1	3	20/11/2021 13:04	20/11/2021 17:43	Interna-Não programada-Meio ambiente-Vento	13800	5	28622	23,24
607 2	11	2021	14985	3	180	64009461 2	202111101299	1	3	20/11/2021 07:02	20/11/2021 09:49	Interna-Não programada-Meio ambiente-Vento	220	1	23917	2,77
607 2	11	2021	16493	1	338	10018598 739	202111101300	1	3	20/11/2021 07:02	20/11/2021 09:38	Interna-Não programada-Meio ambiente-Vento	220	1	16239	2,59
607 2	11	2021	15732	32	36	SV122332 21	202111101304	1	3	20/11/2021 07:03	20/11/2021 13:43	Interna-Não programada-Meio ambiente-Descarga Atmosférica	34500	4	15310	26,64
607 2	11	2021	14951	31	137	PB122755 14	202111101305	1	3	20/11/2021 07:03	20/11/2021 11:30	Interna-Não programada-Meio ambiente-Vento	34500	25	14980	110,9 4
607 2	11	2021	14951	31	137	ZN214255 10	202111101306	1	3	20/11/2021 07:03	20/11/2021 10:12	Interna-Não programada-Meio ambiente-Descarga Atmosférica	220	1	14980	3,14
607 2	11	2021	14961	32	325	PI112183 72	202111101316	1	3	20/11/2021 07:05	20/11/2021 10:19	Interna-Não programada-Meio ambiente-Vento	220	12	40307	38,67
607 2	11	2021	14980	2	171	SM21262 541	202111101319	1	3	20/11/2021 07:06	20/11/2021 12:34	Interna-Não programada-Meio ambiente-Descarga Atmosférica	220	1	13695	5,46
607 2	11	2021	15733	33	347	KR112873 88	202111101323	1	3	20/11/2021 07:07	20/11/2021 10:45	Interna-Não programada-Meio ambiente-Vento	220	2	17435	7,26
607 2	11	2021	14909	19	58	GN12378 700	202111101329	1	3	20/11/2021 07:08	20/11/2021 09:29	Interna-Não programada-Meio ambiente-Vento	13800	307	47726	720,8 5
607 2	11	2021	14938	1	134	NB120202 27	202111101339	1	3	20/11/2021 07:09	20/11/2021 11:12	Interna-Não programada-Meio ambiente-Vento	13800	16	13601	64,60
607 2	11	2021	16494	31	583	NQ12317 176	202111101340	1	3	20/11/2021 06:56	20/11/2021 09:57	Interna-Não programada-Meio ambiente-Descarga Atmosférica	34500	79	17267	237,2 6
607 2	11	2021	14962	1	41	ED211860 46	202111101350	1	3	20/11/2021 07:13	20/11/2021 08:20	Interna-Não programada-Meio ambiente-Descarga Atmosférica	220	1	15012	1,11
607 2	11	2021	14879	2	29	JT1210614 66	202111101355	1	3	20/11/2021 07:14	20/11/2021 13:30	Interna-Não programada-Meio ambiente-Vento	220	1	28622	6,28
607 2	11	2021	16477	1	75	71000528 3	202111101356	1	3	20/11/2021 07:14	20/11/2021 08:15	Interna-Não programada-Meio ambiente-Vento	220	1	7162	1,01
607 2	11	2021	14930	32	374	CW21042 065	202111101359	1	3	20/11/2021 07:14	20/11/2021 08:38	Interna-Não programada-Meio ambiente-Vento	220	1	53235	1,39
607 2	11	2021	14985	31	180	NQ12398 045	202111101362	1	3	20/11/2021 07:11	20/11/2021 10:43	Interna-Não programada-Meio ambiente-Vento	34500	12	23917	42,27
607 2	11	2021	15745	7	103	29008934 7	202111101369	1	3	20/11/2021 07:16	20/11/2021 10:35	Interna-Não programada-Meio ambiente-Vento	220	1	20488	3,31
607 2	11	2021	14934	32	480	JT122051 87RE	202111101372	1	3	20/11/2021 07:16	20/11/2021 11:53	Interna-Não programada-Meio ambiente-Descarga Atmosférica	34500	2	7094	9,21
607 2	11	2021	14988	32	181	VI211604 48	202111101373	1	3	20/11/2021 07:17	20/11/2021 09:11	Interna-Não programada-Meio ambiente-Descarga Atmosférica	220	2	4281	3,80



607 2	11	2021	14873	2	456	NQ12371 848	202111101375	1	3	20/11/2021 07:08	20/11/2021 09:02	Interna-Não programada-Meio ambiente-Descarga Atmosférica	13800	23	6188	43,43
607 2	11	2021	14977	1	316	SF210064 36	202111101378	1	3	20/11/2021 07:18	20/11/2021 09:46	Interna-Não programada-Meio ambiente-Vento	220	2	6267	4,92
607 2	11	2021	14949	33	136	TA121391 38	202111101380	1	3	20/11/2021 07:18	20/11/2021 09:37	Interna-Não programada-Meio ambiente-Descarga Atmosférica	34500	2	1831	4,60
607 2	11	2021	14904	34	283	FB213443 79	202111101385	1	3	20/11/2021 07:20	20/11/2021 13:13	Interna-Não programada-Meio ambiente-Vento	220	1	11542	5,88
607 2	11	2021	14956	2	581	MY18043 894TS	202111101388	1	3	20/11/2021 03:04	20/11/2021 09:45	Interna-Não programada-Meio ambiente-Descarga Atmosférica	13800	107	32161	713,9 3
607 2	11	2021	14905	1	362	NP112287 11	202111101389	1	3	20/11/2021 07:20	20/11/2021 10:23	Interna-Não programada-Meio ambiente-Descarga Atmosférica	220	1	5401	3,04
607 2	11	2021	14923	1	369	FN122508 57	202111101393	1	3	20/11/2021 07:21	20/11/2021 09:43	Interna-Não programada-Meio ambiente-Descarga Atmosférica	13800	5	32486	11,83
607 2	11	2021	14880	2	521	13000033 20	202111101395	1	3	20/11/2021 07:21	20/11/2021 08:40	Interna-Não programada-Meio ambiente-Vento	220	1	4971	1,30
607 2	11	2021	15727	1	322	BV210979 64	202111101398	1	3	20/11/2021 07:22	20/11/2021 08:54	Interna-Não programada-Meio ambiente-Descarga Atmosférica	220	4	12782	6,09
607 2	11	2021	14985	31	180	NQ21292 507	202111101403	1	3	20/11/2021 07:23	20/11/2021 14:42	Interna-Não programada-Meio ambiente-Descarga Atmosférica	220	1	23917	7,32
607 2	11	2021	16493	1	107	LB120116 67	202111101406	1	3	20/11/2021 06:37	20/11/2021 10:09	Interna-Não programada-Meio ambiente-Descarga Atmosférica	13800	8	16239	28,18
607 2	11	2021	14982	6	489	CN212010 23	202111101411	1	3	20/11/2021 07:25	20/11/2021 08:53	Interna-Não programada-Meio ambiente-Vento	220	2	35659	2,92
607 2	11	2021	14905	1	184	PV121151 45	202111101413	1	3	20/11/2021 07:09	20/11/2021 09:26	Interna-Não programada-Meio ambiente-Descarga Atmosférica	13800	12	5401	27,37
607 2	11	2021	14939	2	112	AJ212040 33	202111101415	1	3	20/11/2021 07:25	20/11/2021 19:30	Interna-Não programada-Meio ambiente-Descarga Atmosférica	220	2	13758	24,13
607 2	11	2021	14892	1	37	CZ110980 09	202111101416	1	3	20/11/2021 07:26	20/11/2021 11:40	Interna-Não programada-Meio ambiente-Descarga Atmosférica	220	11	3891	46,55
607 2	11	2021	14985	31	180	NQ21146 902	202111101421	1	3	20/11/2021 07:27	20/11/2021 10:57	Interna-Não programada-Meio ambiente-Vento	220	1	23917	3,49
607 2	11	2021	14864	6	344	18005035 7	202111101422	1	3	20/11/2021 07:27	20/11/2021 12:24	Interna-Não programada-Meio ambiente-Vento	220	1	32246	4,94
607 2	11	2021	14941	2	92	IU210737 33	202111101434	1	3	20/11/2021 07:29	20/11/2021 16:10	Interna-Não programada-Meio ambiente-Descarga Atmosférica	220	1	7425	8,69
607 2	11	2021	15750	1	45	CX122970 40	202111101437	1	3	20/11/2021 07:29	20/11/2021 09:50	Interna-Não programada-Meio ambiente-Descarga Atmosférica	220	1	6335	2,34
607 2	11	2021	14987	2	540	LZ212821 01	202111101440	1	3	20/11/2021 07:29	20/11/2021 10:56	Interna-Não programada-Meio ambiente-Descarga Atmosférica	220	1	17295	3,44
607 2	11	2021	14930	2	374	FA120000 58	202111101443	1	3	20/11/2021 07:30	20/11/2021 09:30	Interna-Não programada-Meio ambiente-Vento	13800	275	53235	548,8 5
607 2	11	2021	15742	4	99	IT123862 02	202111101453	1	3	20/11/2021 07:31	20/11/2021 08:56	Interna-Não programada-Meio ambiente-Vento	13800	6	23425	8,42
607 2	11	2021	14977	1	474	SF210849 84	202111101458	1	3	20/11/2021 07:32	20/11/2021 10:17	Interna-Não programada-Meio ambiente-Vento	220	1	6267	2,75
607 2	11	2021	16481	1	574	ZN212169 03	202111101465	1	3	20/11/2021 07:32	20/11/2021 12:09	Interna-Não programada-Meio ambiente-Vento	220	1	5691	4,60
607 2	11	2021	16479	5	386	28603655 46	202111101468	1	3	20/11/2021 07:33	20/11/2021 11:53	Interna-Não programada-Meio ambiente-Vento	220	1	50630	4,33
607 2	11	2021	14911	1	71	GS211708 36	202111101469	1	3	20/11/2021 07:33	20/11/2021 12:04	Interna-Não programada-Meio ambiente-Vento	220	1	14776	4,51
607 2	11	2021	15742	4	99	IT120000 51	202111101471	1	3	20/11/2021 07:33	20/11/2021 09:44	Interna-Não programada-Meio ambiente-Vento	13800	46	23425	100,0 8
607 2	11	2021	14918	31	123	ND21229 414	202111101481	1	3	20/11/2021 07:35	20/11/2021 09:09	Interna-Não programada-Meio ambiente-Vento	220	1	33321	1,57
607 2	11	2021	14980	1	171	SM12239 670	202111101484	1	3	20/11/2021 07:05	20/11/2021 10:10	Interna-Não programada-Meio ambiente-Descarga Atmosférica	13800	11	13695	33,83

607 2	11	2021	14927	30	992	IJ2103890 1	202111101487	1	3	20/11/2021 07:36	20/11/2021 15:15	Interna-Não programada-Meio ambiente-Descarga Atmosférica	220	1	3019	7,64
607 2	11	2021	14858	4	373	10003027 412	202111101493	1	3	20/11/2021 07:37	20/11/2021 10:27	Interna-Não programada-Meio ambiente-Vento	220	1	68734	2,83
607 2	11	2021	14893	31	243	SX210139 11	202111101495	1	3	20/11/2021 07:37	20/11/2021 15:44	Interna-Não programada-Meio ambiente-Descarga Atmosférica	220	1	5089	8,11
607 2	11	2021	14879	2	29	11400254 69	202111101498	1	3	20/11/2021 07:37	20/11/2021 13:21	Interna-Não programada-Meio ambiente-Vento	220	1	28622	5,72
607 2	11	2021	16484	32	328	RV211478 56	202111101499	1	3	20/11/2021 07:38	20/11/2021 18:56	Interna-Não programada-Meio ambiente-Descarga Atmosférica	220	1	6510	11,29
607 2	11	2021	15728	31	322	BV122023 68LD	202111101500	1	3	20/11/2021 07:37	20/11/2021 19:19	Interna-Não programada-Meio ambiente-Vento	34500	8	2437	93,59
607 2	11	2021	15728	31	322	BV122023 68LD	202111101500	1	3	20/11/2021 12:08	20/11/2021 19:19	Interna-Não programada-Meio ambiente-Vento	34500	8	2437	57,42
607 2	11	2021	14979	3	202	50012512 0	202111101503	1	3	20/11/2021 07:39	20/11/2021 16:09	Interna-Não programada-Meio ambiente-Vento	220	1	17273	8,49
607 2	11	2021	15749	1	578	AJ123210 35	202111101507	1	3	20/11/2021 06:55	20/11/2021 09:40	Interna-Não programada-Meio ambiente-Vento	13800	14	14644	38,48
607 2	11	2021	15734	36	347	KR124018 64	202111101509	1	3	20/11/2021 07:40	20/11/2021 10:09	Interna-Não programada-Meio ambiente-Vento	34500	5	2509	12,39
607 2	11	2021	16485	3	576	PU112165 23	202111101521	1	3	20/11/2021 07:42	20/11/2021 10:20	Interna-Não programada-Meio ambiente-Vento	220	164	5060	430,86
607 2	11	2021	14889	6	34	10034855 473	202111101526	1	3	20/11/2021 07:42	20/11/2021 09:41	Interna-Não programada-Meio ambiente-Vento	220	1	20496	1,97
607 2	11	2021	14894	2	204	PV210113 17	202111101527	1	3	20/11/2021 07:42	20/11/2021 09:40	Interna-Não programada-Meio ambiente-Vento	220	1	18072	1,95
607 2	11	2021	16478	1	466	8015429	202111101528	1	3	20/11/2021 07:43	20/11/2021 11:49	Interna-Não programada-Meio ambiente-Descarga Atmosférica	13800	52	8613	213,03
607 2	11	2021	14889	2	359	CT123940 30	202111101529	1	3	20/11/2021 05:59	20/11/2021 10:36	Interna-Não programada-Meio ambiente-Vento	13800	15	20496	69,07
607 2	11	2021	14953	1	19	PU210886 62	202111101530	1	3	20/11/2021 07:43	20/11/2021 11:25	Interna-Não programada-Meio ambiente-Vento	220	1	20268	3,69
607 2	11	2021	14985	32	180	UR122452 32RE	202111101531	1	3	20/11/2021 06:57	20/11/2021 10:11	Interna-Não programada-Meio ambiente-Vento	34500	45	23917	144,81
607 2	11	2021	14925	2	88	IB212124 19	202111101532	1	3	20/11/2021 07:43	20/11/2021 13:27	Interna-Não programada-Meio ambiente-Descarga Atmosférica	220	1	18406	5,72
607 2	11	2021	14858	8	373	10024211 670	202111101533	1	3	20/11/2021 07:44	20/11/2021 09:15	Interna-Não programada-Meio ambiente-Vento	220	1	68734	1,51
607 2	11	2021	14931	2	98	69014378 3	202111101536	1	3	20/11/2021 07:44	20/11/2021 10:07	Interna-Não programada-Meio ambiente-Vento	220	1	19291	2,37
607 2	11	2021	14920	1	333	27001254 0	202111101544	1	3	20/11/2021 07:45	20/11/2021 10:30	Interna-Não programada-Meio ambiente-Vento	220	1	14448	2,74
607 2	11	2021	16482	6	577	SH120337 07	202111101545	1	3	20/11/2021 07:06	20/11/2021 09:37	Interna-Não programada-Meio ambiente-Descarga Atmosférica	13800	8	16548	20,10
607 2	11	2021	14987	2	236	VN103947 51	202111101547	1	3	20/11/2021 07:38	20/11/2021 09:31	Interna-Não programada-Meio ambiente-Vento	13800	383	17295	718,34
607 2	11	2021	14987	2	236	VN104007 61	202111101547	1	3	20/11/2021 07:38	20/11/2021 09:37	Interna-Não programada-Meio ambiente-Vento	13800	226	17295	446,04
607 2	11	2021	14987	2	236	VN104039 93	202111101547	1	3	20/11/2021 07:38	20/11/2021 10:48	Interna-Não programada-Meio ambiente-Vento	13800	299	17295	944,26
607 2	11	2021	14965	3	57	AP111568 97	202111101548	1	3	20/11/2021 07:26	20/11/2021 16:17	Interna-Não programada-Meio ambiente-Vento	220	128	51315	1131,73
607 2	11	2021	14962	1	358	03580414	202111101550	1	3	20/11/2021 07:25	20/11/2021 09:56	Interna-Não programada-Meio ambiente-Vento	34500	823	15012	2060,93
607 2	11	2021	14962	2	358	03580414	202111101550	1	3	20/11/2021 07:25	20/11/2021 09:56	Interna-Não programada-Meio ambiente-Vento	34500	501	15012	1254,59
607 2	11	2021	15747	1	148	46006657 2	202111101557	1	3	20/11/2021 07:47	20/11/2021 14:08	Interna-Não programada-Meio ambiente-Vento	220	1	14607	6,35

607 2	11	2021	14977	1	474	SF120660 36	202111101560	1	3	20/11/2021 04:00	20/11/2021 09:27	Interna-Não programada-Meio ambiente-Descarga Atmosférica	13800	16	6267	87,12
607 2	11	2021	14934	2	144	DP211840 20	202111101567	1	3	20/11/2021 07:48	20/11/2021 08:51	Interna-Não programada-Meio ambiente-Árvore ou Vegetação	220	1	7094	1,04
607 2	11	2021	14943	31	197	CJ123405 34	202111101572	1	3	20/11/2021 07:49	20/11/2021 20:25	Interna-Não programada-Meio ambiente-Descarga Atmosférica	34500	17	14288	213,9 3
607 2	11	2021	14868	1	16	AV120000 04	202111101581	1	3	20/11/2021 04:40	20/11/2021 10:17	Interna-Não programada-Meio ambiente-Descarga Atmosférica	13800	10	2324	56,02
607 2	11	2021	14953	1	488	PL123044 66	202111101584	1	3	20/11/2021 07:41	20/11/2021 10:17	Interna-Não programada-Meio ambiente-Descarga Atmosférica	13800	13	20268	33,76
607 2	11	2021	15733	1	43	10031532 185	202111101597	1	3	20/11/2021 07:53	20/11/2021 14:36	Interna-Não programada-Meio ambiente-Vento	220	1	17435	6,71
607 2	11	2021	14939	2	352	LC122157 96	202111101599	1	3	20/11/2021 07:14	20/11/2021 11:18	Interna-Não programada-Meio ambiente-Descarga Atmosférica	13800	13	13758	52,77
607 2	11	2021	14951	1	137	MU122941 60	202111101600	1	3	20/11/2021 07:51	20/11/2021 11:48	Interna-Não programada-Meio ambiente-Vento	13800	7	14980	27,58
607 2	11	2021	16485	31	576	PU211368 86	202111101601	1	3	20/11/2021 07:53	20/11/2021 21:22	Interna-Não programada-Meio ambiente-Descarga Atmosférica	220	1	5060	13,47
607 2	11	2021	15732	32	36	DE122332 06	202111101603	1	3	20/11/2021 07:50	20/11/2021 10:19	Interna-Não programada-Meio ambiente-Vento	34500	23	15310	56,88
607 2	11	2021	14918	31	123	IAAA2125 7676	202111101604	1	3	20/11/2021 07:54	20/11/2021 12:49	Interna-Não programada-Meio ambiente-Vento	220	1	33321	4,92
607 2	11	2021	14887	32	225	CM21372 800	202111101610	1	3	20/11/2021 07:54	20/11/2021 21:08	Interna-Não programada-Meio ambiente-Descarga Atmosférica	220	1	3411	13,23
607 2	11	2021	16476	7	453	13985541	202111101611	1	3	20/11/2021 07:54	20/11/2021 13:12	Interna-Não programada-Meio ambiente-Vento	220	1	34508	5,29
607 2	11	2021	14858	4	373	LA113752 04	202111101612	1	3	20/11/2021 07:55	20/11/2021 09:49	Interna-Não programada-Meio ambiente-Descarga Atmosférica	220	12	68734	22,79
607 2	11	2021	14924	1	306	IC210687 88	202111101613	1	3	20/11/2021 07:55	20/11/2021 10:20	Interna-Não programada-Meio ambiente-Vento	220	1	9961	2,41
607 2	11	2021	14934	30	103	JT123369 20	202111101614	1	3	20/11/2021 07:55	20/11/2021 12:48	Interna-Não programada-Meio ambiente-Descarga Atmosférica	34500	8	7094	38,99
607 2	11	2021	14894	2	204	PV123812 57LD	202111101618	1	3	19/11/2021 23:21	20/11/2021 09:08	Interna-Não programada-Meio ambiente-Vento	13800	140	18072	1369, 32
607 2	11	2021	14863	5	580	SV213578 11	202111101619	1	3	20/11/2021 06:17	20/11/2021 12:24	Interna-Não programada-Meio ambiente-Vento	13800	2	91860	12,22
607 2	11	2021	14940	1	389	LZ212423 70	202111101622	1	3	20/11/2021 07:56	20/11/2021 14:27	Interna-Não programada-Meio ambiente-Descarga Atmosférica	220	2	96280	13,02
607 2	11	2021	14921	2	8	EU122609 51	202111101625	1	3	20/11/2021 07:03	20/11/2021 20:18	Interna-Não programada-Meio ambiente-Vento	13800	4	11757	52,94
607 2	11	2021	14968	2	305	TD213633 70	202111101629	1	3	20/11/2021 07:57	21/11/2021 09:25	Interna-Não programada-Meio ambiente-Descarga Atmosférica	220	4	10263	101,8 3
607 2	11	2021	16485	1	576	98000060 9	202111101643	1	3	20/11/2021 07:59	21/11/2021 04:18	Interna-Não programada-Meio ambiente-Vento	220	1	5060	20,30
607 2	11	2021	16484	33	570	MV12029 321LD	202111101644	1	3	20/11/2021 07:34	21/11/2021 01:37	Interna-Não programada-Meio ambiente-Vento	34500	16	6510	288,7 7
607 2	11	2021	16484	33	570	05700434	202111101644	1	3	20/11/2021 19:31	20/11/2021 19:40	Interna-Não programada-Meio ambiente-Vento	34500	235	6510	38,84
607 2	11	2021	16480	11	386	VA111690 26	202111101653	1	3	20/11/2021 08:00	20/11/2021 15:09	Interna-Não programada-Meio ambiente-Vento	220	184	32804	1313, 40
607 2	11	2021	14986	1	379	UT211156 67	202111101654	1	3	20/11/2021 08:00	20/11/2021 11:22	Interna-Não programada-Meio ambiente-Descarga Atmosférica	220	1	2076	3,35
607 2	11	2021	14871	6	60	11165650	202111101664	1	3	20/11/2021 08:01	20/11/2021 08:45	Interna-Não programada-Meio ambiente-Vento	220	1	34765	0,72
607 2	11	2021	14880	1	267	CD164082 85	202111101681	1	3	20/11/2021 07:56	20/11/2021 08:00	Interna-Não programada-Meio ambiente-Vento	34500	857	4971	60,47
607 2	11	2021	14876	31	23	CD134005 93B	202111101681	1	3	20/11/2021 07:56	20/11/2021 09:37	Interna-Não programada-Meio ambiente-Vento	34500	14	10256	23,45

607 2	11	2021	14980	31	171	MH12242 017	202111101683	1	3	20/11/2021 08:02	20/11/2021 11:34	Interna-Não programada-Meio ambiente-Vento	34500	3	13695	10,60
607 2	11	2021	14980	31	171	MH21134 354	202111101683	1	3	20/11/2021 08:02	20/11/2021 17:35	Interna-Não programada-Meio ambiente-Vento	220	1	13695	9,54
607 2	11	2021	14924	1	306	IC213001 46	202111101685	1	3	20/11/2021 08:03	20/11/2021 14:46	Interna-Não programada-Meio ambiente-Descarga Atmosférica	220	3	9961	20,13
607 2	11	2021	14880	2	521	BJ120001 94	202111101690	1	3	20/11/2021 08:04	20/11/2021 12:35	Interna-Não programada-Meio ambiente-Vento	13800	4	4971	18,06
607 2	11	2021	14886	2	326	CR212628 91	202111101691	1	3	20/11/2021 08:04	20/11/2021 11:43	Interna-Não programada-Meio ambiente-Vento	220	1	5504	3,65
607 2	11	2021	14923	1	85	IR120651 20	202111101693	1	3	20/11/2021 06:30	20/11/2021 10:10	Interna-Não programada-Meio ambiente-Vento	13800	6	32486	21,98
607 2	11	2021	14871	6	60	12924222	202111101696	1	3	20/11/2021 08:05	20/11/2021 15:30	Interna-Não programada-Meio ambiente-Vento	220	1	34765	7,41
607 2	11	2021	14963	2	414	PO210124 18	202111101697	1	3	20/11/2021 08:05	20/11/2021 18:57	Interna-Não programada-Meio ambiente-Descarga Atmosférica	220	1	27231	10,86
607 2	11	2021	14862	2	20	AA123744 23	202111101699	1	3	20/11/2021 08:05	20/11/2021 13:37	Interna-Não programada-Meio ambiente-Vento	13800	35	23899	193,3 2
607 2	11	2021	14862	2	20	AA123744 23	202111101699	1	3	20/11/2021 08:05	20/11/2021 20:36	Interna-Não programada-Meio ambiente-Vento	13800	4	23899	50,07
607 2	11	2021	14964	31	156	Q1121013 48RE	202111101704	1	3	20/11/2021 05:08	20/11/2021 13:17	Interna-Não programada-Meio ambiente-Descarga Atmosférica	34500	19	27139	154,6 2
607 2	11	2021	14964	31	156	Q1121013 48RE	202111101704	1	3	20/11/2021 05:08	20/11/2021 19:24	Interna-Não programada-Meio ambiente-Descarga Atmosférica	34500	6	27139	85,53
607 2	11	2021	14946	1	312	37000838 8	202111101706	1	3	20/11/2021 08:06	20/11/2021 10:00	Interna-Não programada-Meio ambiente-Vento	220	1	10683	1,90
607 2	11	2021	14962	31	151	CQ120002 22	202111101709	1	3	20/11/2021 07:57	20/11/2021 11:31	Interna-Não programada-Meio ambiente-Descarga Atmosférica	34500	11	15012	39,18
607 2	11	2021	16484	32	570	PU120677 21	202111101711	1	3	20/11/2021 08:06	20/11/2021 20:39	Interna-Não programada-Meio ambiente-Descarga Atmosférica	34500	13	6510	162,9 8
607 2	11	2021	15748	34	584	IP122655 52	202111101712	1	3	20/11/2021 08:04	20/11/2021 11:47	Interna-Não programada-Meio ambiente-Descarga Atmosférica	34500	8	11673	29,62
607 2	11	2021	14857	17	240	10598832	202111101716	1	3	20/11/2021 08:07	20/11/2021 10:17	Interna-Não programada-Meio ambiente-Vento	220	1	18429	2,16
607 2	11	2021	14867	1	11	AG112128 44	202111101719	1	3	20/11/2021 07:39	20/11/2021 15:40	Interna-Não programada-Meio ambiente-Vento	220	72	8108	577,7 6
607 2	11	2021	14985	1	180	UR120567 74	202111101720	1	3	20/11/2021 06:12	20/11/2021 08:41	Interna-Não programada-Meio ambiente-Vento	13800	212	23917	526,2 3
607 2	11	2021	16476	7	453	14618874	202111101721	1	3	20/11/2021 08:08	20/11/2021 13:18	Interna-Não programada-Meio ambiente-Vento	220	1	34508	5,16
607 2	11	2021	14953	1	19	PU211671 40	202111101722	1	3	20/11/2021 08:08	20/11/2021 12:52	Interna-Não programada-Meio ambiente-Vento	220	1	20268	4,72
607 2	11	2021	14940	1	6	LZ111687 33	202111101724	1	3	20/11/2021 07:37	20/11/2021 09:52	Interna-Não programada-Meio ambiente-Vento	220	109	96280	245,1 6
607 2	11	2021	15727	3	322	BV213431 95	202111101728	1	3	20/11/2021 08:09	20/11/2021 09:17	Interna-Não programada-Meio ambiente-Descarga Atmosférica	220	1	12782	1,13
607 2	11	2021	15741	10	420	20039832 5	202111101732	1	3	20/11/2021 08:10	20/11/2021 10:27	Interna-Não programada-Meio ambiente-Vento	220	1	77783	2,28
607 2	11	2021	14904	31	283	FB112577 57	202111101745	1	3	20/11/2021 08:12	20/11/2021 14:21	Interna-Não programada-Meio ambiente-Vento	220	4	11542	24,59
607 2	11	2021	14907	2	58	GN11037 445	202111101746	1	3	20/11/2021 10:40	20/11/2021 16:14	Interna-Não programada-Meio ambiente-Vento	220	5	44281	27,85
607 2	11	2021	14917	1	123	IA123941 08	202111101747	1	3	20/11/2021 08:00	20/11/2021 08:56	Interna-Não programada-Meio ambiente-Vento	13800	7	6249	6,48
607 2	11	2021	14910	1	55	GR110361 82	202111101755	1	3	20/11/2021 07:40	20/11/2021 09:34	Interna-Não programada-Meio ambiente-Vento	220	166	18874	312,8 2
607 2	11	2021	14962	32	151	ED122234 95	202111101756	1	3	20/11/2021 08:11	20/11/2021 10:25	Interna-Não programada-Meio ambiente-Descarga Atmosférica	34500	7	15012	15,59

607 2	11	2021	16494	31	583	TI212275 71	202111101758	1	3	20/11/2021 08:15	20/11/2021 11:06	Interna-Não programada-Meio ambiente-Vento	220	7	17267	19,92
607 2	11	2021	16493	1	338	GP211888 16	202111101767	1	3	20/11/2021 08:16	20/11/2021 14:51	Interna-Não programada-Meio ambiente-Vento	220	7	16239	45,99
607 2	11	2021	14865	1	307	10000442 184	202111101774	1	3	20/11/2021 08:18	20/11/2021 11:04	Interna-Não programada-Meio ambiente-Vento	220	1	17512	2,77
607 2	11	2021	14971	8	421	10022306 615	202111101775	1	3	20/11/2021 08:18	20/11/2021 14:54	Interna-Não programada-Meio ambiente-Vento	220	1	52491	6,59
607 2	11	2021	16487	2	63	16262359	202111101777	1	3	20/11/2021 08:18	20/11/2021 11:55	Interna-Não programada-Meio ambiente-Vento	220	1	41280	3,60
607 2	11	2021	14924	1	306	IC210687 91	202111101778	1	3	20/11/2021 08:18	20/11/2021 17:31	Interna-Não programada-Meio ambiente-Descarga Atmosférica	220	2	9961	18,41
607 2	11	2021	14955	2	384	69019864 4	202111101782	1	3	20/11/2021 08:19	20/11/2021 12:04	Interna-Não programada-Meio ambiente-Vento	220	1	5676	3,75
607 2	11	2021	16484	34	328	MV12303 520	202111101786	1	3	20/11/2021 07:34	20/11/2021 14:22	Interna-Não programada-Meio ambiente-Descarga Atmosférica	34500	4	6510	27,16
607 2	11	2021	14963	2	152	84003502 0	202111101787	1	3	20/11/2021 08:19	20/11/2021 18:43	Interna-Não programada-Meio ambiente-Vento	220	1	27231	10,39
607 2	11	2021	14930	1	374	10028470 280	202111101788	1	3	20/11/2021 08:19	20/11/2021 10:45	Interna-Não programada-Meio ambiente-Vento	220	1	53235	2,42
607 2	11	2021	14934	30	103	JT121585 33	202111101789	1	3	20/11/2021 07:20	20/11/2021 12:59	Interna-Não programada-Meio ambiente-Vento	34500	4	7094	22,55
607 2	11	2021	14933	2	102	JAAA2118 8769	202111101797	1	3	20/11/2021 08:21	20/11/2021 10:21	Interna-Não programada-Meio ambiente-Vento	220	1	19068	2,00
607 2	11	2021	14920	2	334	NV212723 84	202111101805	1	3	20/11/2021 08:22	20/11/2021 10:45	Interna-Não programada-Meio ambiente-Descarga Atmosférica	220	2	14448	4,76
607 2	11	2021	14923	1	85	IR113250 38	202111101806	1	3	20/11/2021 07:33	20/11/2021 11:18	Interna-Não programada-Meio ambiente-Descarga Atmosférica	220	97	32486	363,7 2
607 2	11	2021	14923	2	85	IR212128 65	202111101812	1	3	20/11/2021 08:22	20/11/2021 11:07	Interna-Não programada-Meio ambiente-Vento	220	1	32486	2,74
607 2	11	2021	14963	2	152	PO212221 37	202111101814	1	3	20/11/2021 08:23	20/11/2021 10:58	Interna-Não programada-Meio ambiente-Descarga Atmosférica	220	2	27231	5,17
607 2	11	2021	15732	2	303	LB212002 93	202111101820	1	3	20/11/2021 08:24	20/11/2021 12:04	Interna-Não programada-Meio ambiente-Descarga Atmosférica	220	1	15310	3,67
607 2	11	2021	14964	2	486	QI312346 28	202111101821	1	3	20/11/2021 08:24	20/11/2021 15:00	Interna-Não programada-Meio ambiente-Vento	220	1	27139	6,60
607 2	11	2021	15732	33	36	AP111697 29	202111101826	1	3	20/11/2021 08:24	20/11/2021 11:57	Interna-Não programada-Meio ambiente-Vento	220	1	15310	3,54
607 2	11	2021	14951	1	137	PB123305 82	202111101841	1	3	20/11/2021 08:27	20/11/2021 14:14	Interna-Não programada-Meio ambiente-Vento	13800	5	14980	28,91
607 2	11	2021	14963	2	152	PO211392 03	202111101843	1	3	20/11/2021 08:27	20/11/2021 11:40	Interna-Não programada-Meio ambiente-Descarga Atmosférica	220	3	27231	9,63
607 2	11	2021	14987	1	360	VN211511 09	202111101848	1	3	20/11/2021 08:27	20/11/2021 11:21	Interna-Não programada-Meio ambiente-Descarga Atmosférica	220	1	17295	2,89
607 2	11	2021	14860	3	588	10015611 998	202111101850	1	3	20/11/2021 08:28	20/11/2021 09:52	Interna-Não programada-Meio ambiente-Vento	220	1	35880	1,40
607 2	11	2021	14977	1	539	PV124010 52	202111101851	1	3	20/11/2021 08:55	20/11/2021 14:05	Interna-Não programada-Meio ambiente-Vento	13800	5	6267	25,80
607 2	11	2021	15739	11	62	14032170	202111101865	1	3	20/11/2021 08:30	20/11/2021 10:01	Interna-Não programada-Meio ambiente-Vento	220	1	47058	1,52
607 2	11	2021	16480	8	386	10014857 462	202111101867	1	3	20/11/2021 08:30	20/11/2021 14:32	Interna-Não programada-Meio ambiente-Vento	220	1	32804	6,03
607 2	11	2021	15749	1	249	VD110234 77	202111101868	1	3	20/11/2021 07:25	20/11/2021 14:00	Interna-Não programada-Meio ambiente-Vento	220	73	14644	479,5 7
607 2	11	2021	14940	1	38	DH112922 45	202111101870	1	3	20/11/2021 08:31	20/11/2021 11:22	Interna-Não programada-Meio ambiente-Vento	220	63	96280	179,1 1
607 2	11	2021	14964	2	156	80049965	202111101873	1	3	20/11/2021 08:31	20/11/2021 14:43	Interna-Não programada-Meio ambiente-Vento	220	1	27139	6,19

607 2	11	2021	15746	32	563	NA110269 62	202111101874	1	3	20/11/2021 11:47	20/11/2021 13:25	Interna-Não programada-Meio ambiente-Vento	220	70	10098	113,5 9
607 2	11	2021	14942	11	233	GN111148 304	202111101886	1	3	20/11/2021 08:09	20/11/2021 12:00	Interna-Não programada-Meio ambiente-Vento	220	108	51334	414,5 1
607 2	11	2021	15741	10	420	20055822 5	202111101887	1	3	20/11/2021 08:33	20/11/2021 10:26	Interna-Não programada-Meio ambiente-Vento	220	1	77783	1,88
607 2	11	2021	14870	5	60	GN11002 720	202111101888	1	3	20/11/2021 09:17	20/11/2021 11:20	Interna-Não programada-Meio ambiente-Vento	220	96	38479	196,0 0
607 2	11	2021	14956	5	581	10019988 476	202111101889	1	3	20/11/2021 08:34	20/11/2021 19:36	Interna-Não programada-Meio ambiente-Vento	220	1	32161	11,04
607 2	11	2021	15734	35	347	KR123459 55	202111101890	1	3	20/11/2021 08:34	20/11/2021 13:20	Interna-Não programada-Meio ambiente-Vento	220	1	2509	4,76
607 2	11	2021	14978	33	216	JL123356 72	202111101893	1	3	20/11/2021 08:34	20/11/2021 11:38	Interna-Não programada-Meio ambiente-Vento	34500	95	8610	291,2 0
607 2	11	2021	14857	17	240	12751546	202111101895	1	3	20/11/2021 08:34	20/11/2021 11:15	Interna-Não programada-Meio ambiente-Vento	220	1	18429	2,67
607 2	11	2021	14953	4	330	59001822 0	202111101899	1	3	20/11/2021 08:35	20/11/2021 15:03	Interna-Não programada-Meio ambiente-Vento	220	1	20268	6,46
607 2	11	2021	15734	1	394	KR213870 14	202111101902	1	3	20/11/2021 08:36	20/11/2021 11:10	Interna-Não programada-Meio ambiente-Descarga Atmosférica	220	1	2509	2,56
607 2	11	2021	14980	1	495	BX123162 76	202111101906	1	3	20/11/2021 08:37	20/11/2021 10:17	Interna-Não programada-Meio ambiente-Descarga Atmosférica	13800	4	13695	6,66
607 2	11	2021	14904	31	283	FB122482 38	202111101908	1	3	20/11/2021 08:37	20/11/2021 11:21	Interna-Não programada-Meio ambiente-Vento	34500	149	11542	406,7 7
607 2	11	2021	14943	1	197	IH110525 41	202111101911	1	3	20/11/2021 07:44	20/11/2021 10:18	Interna-Não programada-Meio ambiente-Vento	220	96	14288	244,9 6
607 2	11	2021	14942	5	233	14831442	202111101914	1	3	20/11/2021 08:38	20/11/2021 11:23	Interna-Não programada-Meio ambiente-Vento	220	1	51334	2,75
607 2	11	2021	16484	1	570	10024613 914	202111101916	1	3	20/11/2021 08:38	20/11/2021 11:47	Interna-Não programada-Meio ambiente-Vento	220	1	6510	3,14
607 2	11	2021	14982	6	489	76043755 5	202111101917	1	3	20/11/2021 08:38	20/11/2021 11:27	Interna-Não programada-Meio ambiente-Vento	220	1	35659	2,80
607 2	11	2021	15733	2	43	10601261 54	202111101919	1	3	20/11/2021 08:39	20/11/2021 09:53	Interna-Não programada-Meio ambiente-Vento	220	1	17435	1,22
607 2	11	2021	15732	2	220	AO213909 13	202111101920	1	3	20/11/2021 08:40	20/11/2021 09:39	Interna-Não programada-Meio ambiente-Descarga Atmosférica	220	2	15310	1,96
607 2	11	2021	14939	2	112	LC122419 72	202111101921	1	3	20/11/2021 08:40	20/11/2021 14:02	Interna-Não programada-Meio ambiente-Descarga Atmosférica	220	1	13758	5,36
607 2	11	2021	15733	1	43	10600132 32	202111101924	1	3	20/11/2021 08:40	20/11/2021 16:00	Interna-Não programada-Meio ambiente-Vento	220	1	17435	7,32
607 2	11	2021	14965	3	57	14203182	202111101925	1	3	20/11/2021 08:41	20/11/2021 13:18	Interna-Não programada-Meio ambiente-Vento	220	1	51315	4,63
607 2	11	2021	15740	4	420	20044417 7	202111101937	1	3	20/11/2021 08:43	20/11/2021 11:30	Interna-Não programada-Meio ambiente-Vento	220	1	53696	2,78
607 2	11	2021	16488	4	61	GN111169 115	202111101941	1	3	20/11/2021 08:19	20/11/2021 09:58	Interna-Não programada-Meio ambiente-Árvore ou Vegetação	220	93	38854	152,6 5
607 2	11	2021	14962	1	151	PK211119 73	202111101942	1	3	20/11/2021 08:43	20/11/2021 12:22	Interna-Não programada-Meio ambiente-Descarga Atmosférica	220	1	15012	3,64
607 2	11	2021	14980	1	171	SM12236 306	202111101949	1	3	20/11/2021 08:44	20/11/2021 12:20	Interna-Não programada-Meio ambiente-Descarga Atmosférica	13800	2	13695	7,17
607 2	11	2021	14890	3	34	19901673 57	202111101953	1	3	20/11/2021 08:45	20/11/2021 12:06	Interna-Não programada-Meio ambiente-Vento	220	1	46564	3,34
607 2	11	2021	14939	2	112	MQ12208 352	202111101960	1	3	20/11/2021 08:23	20/11/2021 09:57	Interna-Não programada-Meio ambiente-Descarga Atmosférica	13800	4	13758	6,24
607 2	11	2021	14980	32	171	SM11246 961	202111101961	1	3	20/11/2021 08:47	20/11/2021 11:21	Interna-Não programada-Meio ambiente-Descarga Atmosférica	220	1	13695	2,57
607 2	11	2021	14964	2	156	80052782	202111101962	1	3	20/11/2021 08:47	20/11/2021 19:04	Interna-Não programada-Meio ambiente-Vento	220	1	27139	10,28

607 2	11	2021	14988	1	181	JV122932 66	202111101963	1	3	20/11/2021 07:56	20/11/2021 10:11	Interna-Não programada-Meio ambiente-Descarga Atmosférica	13800	7	4281	15,65
607 2	11	2021	16484	32	570	MV21365 432	202111101964	1	3	20/11/2021 08:47	20/11/2021 17:18	Interna-Não programada-Meio ambiente-Descarga Atmosférica	220	1	6510	8,51
607 2	11	2021	16490	2	59	14202098	202111101968	1	3	20/11/2021 08:48	20/11/2021 13:09	Interna-Não programada-Meio ambiente-Vento	220	1	22254	4,34
607 2	11	2021	14989	1	80	30077151	202111101970	1	3	20/11/2021 08:48	20/11/2021 12:19	Interna-Não programada-Meio ambiente-Vento	220	1	23784	3,50
607 2	11	2021	14943	2	197	IH111924 44	202111101971	1	3	20/11/2021 06:53	20/11/2021 15:23	Interna-Não programada-Meio ambiente-Vento	220	69	14288	586,1 7
607 2	11	2021	14985	31	180	UR211179 48	202111101978	1	3	20/11/2021 08:50	20/11/2021 20:17	Interna-Não programada-Meio ambiente-Descarga Atmosférica	220	1	23917	11,44
607 2	11	2021	14939	2	112	LC212489 59	202111101982	1	3	20/11/2021 08:51	20/11/2021 22:49	Interna-Não programada-Meio ambiente-Descarga Atmosférica	220	1	13758	13,95
607 2	11	2021	14956	33	261	MY21301 824	202111101983	1	3	20/11/2021 08:52	21/11/2021 08:49	Interna-Não programada-Meio ambiente-Descarga Atmosférica	220	2	32161	47,89
607 2	11	2021	14964	31	156	QI211005 52	202111101991	1	3	20/11/2021 08:53	20/11/2021 09:40	Interna-Não programada-Meio ambiente-Árvore ou Vegetação	220	1	27139	0,77
607 2	11	2021	14969	5	160	10008774 453	202111101994	1	3	20/11/2021 08:54	20/11/2021 10:36	Interna-Não programada-Meio ambiente-Vento	220	1	33714	1,70
607 2	11	2021	16491	1	17	CG122897 61	202111101997	1	3	20/11/2021 07:14	20/11/2021 11:12	Interna-Não programada-Meio ambiente-Descarga Atmosférica	13800	18	17376	71,15
607 2	11	2021	14989	3	80	30167838	202111101998	1	3	20/11/2021 08:54	20/11/2021 11:26	Interna-Não programada-Meio ambiente-Vento	220	1	23784	2,52
607 2	11	2021	14912	30	73	GT120528 77	202111101999	1	3	20/11/2021 08:54	20/11/2021 18:42	Interna-Não programada-Meio ambiente-Vento	34500	4	6733	39,15
607 2	11	2021	15741	10	420	20004437 0	202111102021	1	3	20/11/2021 08:58	20/11/2021 11:13	Interna-Não programada-Meio ambiente-Vento	220	1	77783	2,24
607 2	11	2021	14942	11	233	12830380	202111102022	1	3	20/11/2021 08:58	20/11/2021 11:15	Interna-Não programada-Meio ambiente-Vento	220	1	51334	2,27
607 2	11	2021	14939	1	207	FO122981 66	202111102024	1	3	20/11/2021 07:08	20/11/2021 12:46	Interna-Não programada-Meio ambiente-Descarga Atmosférica	13800	8	13758	44,96
607 2	11	2021	14940	2	541	SN104109 46	202111102025	1	3	20/11/2021 08:32	20/11/2021 14:29	Interna-Não programada-Meio ambiente-Descarga Atmosférica	13800	71	96280	422,6 9
607 2	11	2021	14977	1	316	PV311018 42	202111102031	1	3	20/11/2021 08:59	20/11/2021 11:49	Interna-Não programada-Meio ambiente-Descarga Atmosférica	220	1	6267	2,82
607 2	11	2021	14963	33	152	FO212709 31	202111102043	1	3	20/11/2021 09:00	20/11/2021 11:01	Interna-Não programada-Meio ambiente-Descarga Atmosférica	220	1	27231	2,00
607 2	11	2021	14971	8	421	12001015 0	202111102044	1	3	20/11/2021 09:01	20/11/2021 12:42	Interna-Não programada-Meio ambiente-Vento	220	1	52491	3,68
607 2	11	2021	14963	33	152	FO211831 88	202111102046	1	3	20/11/2021 09:01	20/11/2021 17:29	Interna-Não programada-Meio ambiente-Descarga Atmosférica	220	1	27231	8,46
607 2	11	2021	14934	2	407	SX122098 06	202111102047	1	3	20/11/2021 08:17	20/11/2021 12:28	Interna-Não programada-Meio ambiente-Vento	13800	8	7094	33,35
607 2	11	2021	14909	20	58	17359752	202111102048	1	3	20/11/2021 09:01	20/11/2021 10:57	Interna-Não programada-Meio ambiente-Vento	220	1	47726	1,92
607 2	11	2021	14961	1	190	10029953 420	202111102055	1	3	20/11/2021 09:02	20/11/2021 19:27	Interna-Não programada-Meio ambiente-Vento	220	1	40307	10,42
607 2	11	2021	15748	3	354	PZ122316 70	202111102056	1	3	20/11/2021 08:57	20/11/2021 10:56	Interna-Não programada-Meio ambiente-Descarga Atmosférica	13800	3	11673	5,91
607 2	11	2021	15733	1	43	10004745 700	202111102058	1	3	20/11/2021 09:03	20/11/2021 16:35	Interna-Não programada-Meio ambiente-Vento	220	1	17435	7,53
607 2	11	2021	14964	1	222	ID321282 72	202111102062	1	3	20/11/2021 09:03	20/11/2021 16:10	Interna-Não programada-Meio ambiente-Descarga Atmosférica	13800	8	27139	56,82
607 2	11	2021	14879	1	29	CC210416 66	202111102065	1	3	20/11/2021 09:04	20/11/2021 17:59	Interna-Não programada-Meio ambiente-Vento	220	1	28622	8,90
607 2	11	2021	14951	31	137	PB123479 29	202111102075	1	3	20/11/2021 09:04	20/11/2021 14:41	Interna-Não programada-Meio ambiente-Vento	34500	6	14980	33,73



607 2	11	2021	14956	4	581	10030039 140	202111102076	1	3	20/11/2021 09:06	20/11/2021 21:01	Interna-Não programada-Meio ambiente-Vento	220	1	32161	11,91
607 2	11	2021	14860	2	365	SN210687 16	202111102077	1	3	20/11/2021 09:07	20/11/2021 14:38	Interna-Não programada-Meio ambiente-Vento	220	1	35880	5,51
607 2	11	2021	16485	3	576	PU120079 23	202111102079	1	3	20/11/2021 08:32	20/11/2021 11:48	Interna-Não programada-Meio ambiente-Vento	13800	13	5060	42,40
607 2	11	2021	14971	5	421	32001030 58	202111102088	1	3	20/11/2021 09:09	20/11/2021 13:29	Interna-Não programada-Meio ambiente-Vento	220	1	52491	4,33
607 2	11	2021	14972	32	162	JS213520 83	202111102089	1	3	20/11/2021 09:09	20/11/2021 16:58	Interna-Não programada-Meio ambiente-Vento	220	1	2349	7,82
607 2	11	2021	14889	33	34	CT123583 26	202111102100	1	3	20/11/2021 09:11	20/11/2021 10:44	Interna-Não programada-Meio ambiente-Vento	34500	7	20496	10,76
607 2	11	2021	16491	2	164	SC212599 74	202111102102	1	3	20/11/2021 09:11	20/11/2021 12:00	Interna-Não programada-Meio ambiente-Vento	220	1	17376	2,80
607 2	11	2021	14985	31	180	NQ21237 322	202111102109	1	3	20/11/2021 09:12	20/11/2021 16:31	Interna-Não programada-Meio ambiente-Descarga Atmosférica	220	20	23917	146,0 4
607 2	11	2021	14877	31	321	JR212928 13	202111102117	1	3	20/11/2021 09:14	20/11/2021 16:07	Interna-Não programada-Meio ambiente-Descarga Atmosférica	220	1	7333	6,88
607 2	11	2021	14916	32	209	GY122576 55	202111102120	1	3	20/11/2021 09:15	20/11/2021 14:06	Interna-Não programada-Meio ambiente-Descarga Atmosférica	34500	32	19076	155,1 8
607 2	11	2021	14923	32	85	ME12088 922	202111102122	1	3	20/11/2021 08:31	20/11/2021 13:33	Interna-Não programada-Meio ambiente-Vento	34500	18	32486	90,50
607 2	11	2021	14939	1	112	MQ12220 618LD	202111102125	1	3	20/11/2021 07:58	20/11/2021 20:35	Interna-Não programada-Meio ambiente-Descarga Atmosférica	13800	7	13758	88,28
607 2	11	2021	14889	2	359	CT212662 87	202111102126	1	3	20/11/2021 09:16	20/11/2021 11:33	Interna-Não programada-Meio ambiente-Vento	220	1	20496	2,28
607 2	11	2021	14934	2	407	JT121509 58RE	202111102127	1	3	20/11/2021 09:16	20/11/2021 12:58	Interna-Não programada-Meio ambiente-Vento	13800	35	7094	129,2 7
607 2	11	2021	14980	2	171	83001067 1	202111102134	1	3	20/11/2021 09:17	20/11/2021 13:25	Interna-Não programada-Meio ambiente-Vento	220	1	13695	4,13
607 2	11	2021	14934	30	103	JT121822 23	202111102139	1	3	20/11/2021 08:43	20/11/2021 13:59	Interna-Não programada-Meio ambiente-Descarga Atmosférica	34500	11	7094	57,86
607 2	11	2021	14956	31	114	MY21311 789	202111102140	1	3	20/11/2021 09:18	21/11/2021 10:30	Interna-Não programada-Meio ambiente-Descarga Atmosférica	220	1	32161	25,19
607 2	11	2021	14860	2	168	10023563 174	202111102143	1	3	20/11/2021 09:19	20/11/2021 10:58	Interna-Não programada-Meio ambiente-Vento	220	1	35880	1,65
607 2	11	2021	15749	1	173	24800167 12	202111102145	1	3	20/11/2021 09:19	20/11/2021 11:46	Interna-Não programada-Meio ambiente-Vento	220	1	14644	2,44
607 2	11	2021	14979	2	202	50004513 6	202111102146	1	3	20/11/2021 09:19	20/11/2021 13:13	Interna-Não programada-Meio ambiente-Vento	220	1	17273	3,89
607 2	11	2021	14946	1	312	OV123841 97	202111102151	1	3	20/11/2021 08:20	20/11/2021 09:57	Interna-Não programada-Meio ambiente-Vento	13800	5	10683	8,03
607 2	11	2021	14905	1	362	PV120903 58	202111102154	1	3	20/11/2021 09:00	20/11/2021 11:39	Interna-Não programada-Meio ambiente-Descarga Atmosférica	13800	2	5401	5,28
607 2	11	2021	14926	1	10	AE122097 02	202111102156	1	3	20/11/2021 09:21	20/11/2021 17:05	Interna-Não programada-Meio ambiente-Descarga Atmosférica	13800	2	1871	15,44
607 2	11	2021	14984	2	176	40076660	202111102160	1	3	20/11/2021 09:23	20/11/2021 12:59	Interna-Não programada-Meio ambiente-Vento	220	1	42280	3,59
607 2	11	2021	14873	2	456	NQ12274 797	202111102161	1	3	20/11/2021 09:23	20/11/2021 20:15	Interna-Não programada-Meio ambiente-Vento	13800	2	6188	21,71
607 2	11	2021	14894	33	40	CB122036 49	202111102166	1	3	20/11/2021 09:25	20/11/2021 11:28	Interna-Não programada-Meio ambiente-Vento	34500	7	18072	14,35
607 2	11	2021	14962	1	151	MR31041 930	202111102168	1	3	20/11/2021 09:25	20/11/2021 13:12	Interna-Não programada-Meio ambiente-Vento	220	2	15012	7,56
607 2	11	2021	14922	30	83	IP212449 53	202111102174	1	3	20/11/2021 09:27	20/11/2021 14:36	Interna-Não programada-Meio ambiente-Descarga Atmosférica	220	1	10574	5,15
607 2	11	2021	15748	2	188	OZ122667 56	202111102189	1	3	20/11/2021 07:37	20/11/2021 17:16	Interna-Não programada-Meio ambiente-Descarga Atmosférica	13800	127	11673	1224, 60

607 2	11	2021	14970	6	587	63043010 0	202111102190	1	3	20/11/2021 09:28	20/11/2021 12:23	Interna-Não programada-Meio ambiente-Vento	220	1	36260	2,92
607 2	11	2021	14934	1	167	SX212413 61	202111102192	1	3	20/11/2021 09:28	20/11/2021 23:26	Interna-Não programada-Meio ambiente-Descarga Atmosférica	220	1	7094	13,95
607 2	11	2021	14980	2	495	BX210977 78	202111102194	1	3	20/11/2021 09:29	20/11/2021 12:21	Interna-Não programada-Meio ambiente-Vento	220	1	13695	2,86
607 2	11	2021	14976	1	569	SU213153 55	202111102197	1	3	20/11/2021 09:30	20/11/2021 16:42	Interna-Não programada-Meio ambiente-Descarga Atmosférica	220	1	3283	7,19
607 2	11	2021	14940	1	389	LZ212120 37	202111102199	1	3	20/11/2021 09:30	20/11/2021 15:39	Interna-Não programada-Meio ambiente-Vento	220	1	96280	6,14
607 2	11	2021	14949	1	136	BX212539 93	202111102206	1	3	20/11/2021 09:32	20/11/2021 11:43	Interna-Não programada-Meio ambiente-Descarga Atmosférica	220	1	1831	2,18
607 2	11	2021	14962	1	151	PK212478 24	202111102209	1	3	20/11/2021 09:32	20/11/2021 11:04	Interna-Não programada-Meio ambiente-Descarga Atmosférica	220	1	15012	1,52
607 2	11	2021	15749	35	173	GF121854 80	202111102212	1	3	20/11/2021 09:27	20/11/2021 15:25	Interna-Não programada-Meio ambiente-Descarga Atmosférica	34500	17	14644	101,3 7
607 2	11	2021	14896	2	44	PI123265 69	202111102216	1	3	20/11/2021 08:20	20/11/2021 11:03	Interna-Não programada-Meio ambiente-Descarga Atmosférica	13800	34	4296	92,26
607 2	11	2021	14951	31	137	PB123178 21	202111102218	1	3	20/11/2021 09:34	20/11/2021 15:38	Interna-Não programada-Meio ambiente-Descarga Atmosférica	34500	93	14980	563,6 1
607 2	11	2021	15733	1	43	10000224 101	202111102223	1	3	20/11/2021 09:35	20/11/2021 17:36	Interna-Não programada-Meio ambiente-Vento	220	1	17435	8,01
607 2	11	2021	14940	2	459	LZ120802 97	202111102225	1	3	20/11/2021 07:05	20/11/2021 14:45	Interna-Não programada-Meio ambiente-Vento	13800	11	96280	84,28
607 2	11	2021	14924	33	88	G5122481 47	202111102231	1	3	20/11/2021 09:36	20/11/2021 12:27	Interna-Não programada-Meio ambiente-Descarga Atmosférica	34500	7	9961	19,91
607 2	11	2021	14955	2	384	IT212571 13	202111102233	1	3	20/11/2021 09:36	20/11/2021 12:12	Interna-Não programada-Meio ambiente-Árvore ou Vegetação	220	1	5676	2,59
607 2	11	2021	16489	4	32	CN111648 90	202111102235	1	3	20/11/2021 09:33	20/11/2021 10:18	Interna-Não programada-Meio ambiente-Descarga Atmosférica	220	72	10097	53,08
607 2	11	2021	14905	2	184	NP122981 98	202111102236	1	3	20/11/2021 08:21	20/11/2021 10:21	Interna-Não programada-Meio ambiente-Descarga Atmosférica	13800	10	5401	19,89
607 2	11	2021	14863	2	580	10001808 654	202111102238	1	3	20/11/2021 09:37	20/11/2021 11:06	Interna-Não programada-Meio ambiente-Vento	220	1	91860	1,47
607 2	11	2021	14980	32	171	SM11246 998	202111102245	1	3	20/11/2021 09:39	20/11/2021 18:56	Interna-Não programada-Meio ambiente-Descarga Atmosférica	220	1	13695	9,28
607 2	11	2021	14957	2	145	32001662 6	202111102249	1	3	20/11/2021 09:39	20/11/2021 11:11	Interna-Não programada-Meio ambiente-Vento	220	1	4507	1,52
607 2	11	2021	14970	4	160	63016991 3	202111102255	1	3	20/11/2021 09:40	20/11/2021 11:49	Interna-Não programada-Meio ambiente-Vento	220	1	36260	2,15
607 2	11	2021	15746	1	396	24509164	202111102258	1	3	20/11/2021 09:41	20/11/2021 12:43	Interna-Não programada-Meio ambiente-Descarga Atmosférica	13800	2	10098	6,05
607 2	11	2021	16480	8	386	LZ120823 60	202111102259	1	3	20/11/2021 09:41	20/11/2021 13:27	Interna-Não programada-Meio ambiente-Vento	13800	3	32804	11,28
607 2	11	2021	14855	5	240	12374179	202111102261	1	3	20/11/2021 09:42	20/11/2021 12:59	Interna-Não programada-Meio ambiente-Vento	220	1	22430	3,27
607 2	11	2021	14964	1	231	GB120002 04	202111102264	1	3	20/11/2021 09:34	20/11/2021 21:13	Interna-Não programada-Meio ambiente-Vento	13800	3	27139	34,91
607 2	11	2021	16491	1	342	MD21204 363	202111102277	1	3	20/11/2021 09:45	20/11/2021 13:18	Interna-Não programada-Meio ambiente-Vento	220	1	17376	3,55
607 2	11	2021	14906	2	56	55019160 4	202111102284	1	3	20/11/2021 09:47	20/11/2021 14:09	Interna-Não programada-Meio ambiente-Vento	220	1	31300	4,36
607 2	11	2021	15740	6	420	10011369 360	202111102288	1	3	20/11/2021 09:48	20/11/2021 14:37	Interna-Não programada-Meio ambiente-Vento	220	1	53696	4,82
607 2	11	2021	14954	34	346	KR123895 54	202111102290	1	3	20/11/2021 08:35	20/11/2021 12:00	Interna-Não programada-Meio ambiente-Descarga Atmosférica	34500	5	3410	17,07
607 2	11	2021	14946	1	357	13600044 79	202111102292	1	3	20/11/2021 09:49	20/11/2021 12:00	Interna-Não programada-Meio ambiente-Vento	220	1	10683	2,18

607 2	11	2021	14956	2	581	MY18043 89775	202111102295	1	3	20/11/2021 06:14	20/11/2021 12:06	Interna-Não programada-Meio ambiente-Descarga Atmosférica	13800	123	32161	722,1 1
607 2	11	2021	14964	1	222	ID211281 88	202111102296	1	3	20/11/2021 09:49	21/11/2021 10:03	Interna-Não programada-Meio ambiente-Descarga Atmosférica	220	1	27139	24,22
607 2	11	2021	14905	1	464	SZ122926 09	202111102299	1	3	20/11/2021 08:22	20/11/2021 13:33	Interna-Não programada-Meio ambiente-Árvore ou Vegetação	13800	2	5401	10,36
607 2	11	2021	14905	1	464	SZ122926 09	202111102299	1	3	20/11/2021 08:22	20/11/2021 14:45	Interna-Não programada-Meio ambiente-Árvore ou Vegetação	13800	5	5401	31,97
607 2	11	2021	14905	1	464	SZ122926 09	202111102299	1	3	20/11/2021 08:22	20/11/2021 15:02	Interna-Não programada-Meio ambiente-Árvore ou Vegetação	13800	8	5401	53,34
607 2	11	2021	14905	1	464	SZ122926 09	202111102299	1	3	20/11/2021 08:22	20/11/2021 15:39	Interna-Não programada-Meio ambiente-Árvore ou Vegetação	13800	15	5401	109,3 0
607 2	11	2021	14905	1	464	SZ122926 09	202111102299	1	3	20/11/2021 13:33	20/11/2021 14:45	Interna-Não programada-Meio ambiente-Árvore ou Vegetação	13800	2	5401	2,40
607 2	11	2021	14883	5	32	76009476 7	202111102300	1	3	20/11/2021 09:50	20/11/2021 11:03	Interna-Não programada-Meio ambiente-Vento	220	1	19515	1,21
607 2	11	2021	14898	1	50	EAAA2133 5149	202111102301	1	3	20/11/2021 09:51	20/11/2021 19:40	Interna-Não programada-Meio ambiente-Vento	220	1	12479	9,81
607 2	11	2021	14982	5	489	CN120751 11	202111102305	1	3	20/11/2021 09:52	20/11/2021 13:32	Interna-Não programada-Meio ambiente-Vento	13800	11	35659	40,24
607 2	11	2021	15751	13	59	11980837	202111102309	1	3	20/11/2021 09:53	20/11/2021 13:39	Interna-Não programada-Meio ambiente-Vento	220	1	20631	3,76
607 2	11	2021	14943	31	197	CJ214123 98	202111102311	1	3	20/11/2021 09:53	20/11/2021 20:12	Interna-Não programada-Meio ambiente-Descarga Atmosférica	220	1	14288	10,31
607 2	11	2021	14979	3	202	SL120539 71	202111102315	1	3	20/11/2021 08:20	20/11/2021 11:46	Interna-Não programada-Meio ambiente-Vento	13800	16	17273	54,85
607 2	11	2021	14907	5	58	GN11347 418	202111102318	1	3	20/11/2021 14:08	20/11/2021 16:52	Interna-Não programada-Meio ambiente-Vento	220	13	44281	35,53
607 2	11	2021	14980	1	171	10025657 915	202111102319	1	3	20/11/2021 09:55	20/11/2021 16:24	Interna-Não programada-Meio ambiente-Vento	220	1	13695	6,47
607 2	11	2021	14861	1	345	BG110000 17	202111102322	1	3	20/11/2021 09:56	20/11/2021 12:59	Interna-Não programada-Meio ambiente-Árvore ou Vegetação	220	62	4958	189,4 1
607 2	11	2021	14939	1	47	MQ12220 792	202111102323	1	3	20/11/2021 09:56	20/11/2021 17:20	Interna-Não programada-Meio ambiente-Descarga Atmosférica	220	1	13758	7,40
607 2	11	2021	14864	6	344	18002440 1	202111102328	1	3	20/11/2021 09:57	20/11/2021 13:36	Interna-Não programada-Meio ambiente-Vento	220	1	32246	3,64
607 2	11	2021	14866	1	12	75001697 8	202111102329	1	3	20/11/2021 09:57	20/11/2021 12:27	Interna-Não programada-Meio ambiente-Vento	220	1	2464	2,49
607 2	11	2021	14877	1	25	21100121 41	202111102331	1	3	20/11/2021 09:58	20/11/2021 14:59	Interna-Não programada-Meio ambiente-Vento	220	1	7333	5,01
607 2	11	2021	14939	2	112	MQ12088 767	202111102333	1	3	20/11/2021 09:33	20/11/2021 14:13	Interna-Não programada-Meio ambiente-Descarga Atmosférica	13800	7	13758	32,60
607 2	11	2021	16478	2	350	68000380 0	202111102335	1	3	20/11/2021 09:58	20/11/2021 11:31	Interna-Não programada-Meio ambiente-Vento	220	1	8613	1,53
607 2	11	2021	14926	1	432	AE121939 60	202111102339	1	3	20/11/2021 10:00	20/11/2021 14:00	Interna-Não programada-Meio ambiente-Vento	13800	2	1871	7,98
607 2	11	2021	15743	2	26	BG213292 52	202111102342	1	3	20/11/2021 10:01	20/11/2021 17:30	Interna-Não programada-Meio ambiente-Descarga Atmosférica	220	1	1535	7,48
607 2	11	2021	16479	1	386	10007900 358	202111102349	1	3	20/11/2021 10:02	20/11/2021 13:40	Interna-Não programada-Meio ambiente-Vento	220	1	50630	3,62
607 2	11	2021	15746	32	563	MH21134 331	202111102350	1	3	20/11/2021 10:03	20/11/2021 11:48	Interna-Não programada-Meio ambiente-Vento	220	1	10098	1,74
607 2	11	2021	14978	31	216	TL213224 94	202111102351	1	3	20/11/2021 10:03	20/11/2021 20:26	Interna-Não programada-Meio ambiente-Vento	220	3	8610	31,11
607 2	11	2021	14879	1	339	AW12338 594	202111102352	1	3	20/11/2021 10:03	20/11/2021 15:18	Interna-Não programada-Meio ambiente-Descarga Atmosférica	13800	86	28622	450,2 3
607 2	11	2021	14912	2	104	10014081 367	202111102356	1	3	20/11/2021 10:04	20/11/2021 12:03	Interna-Não programada-Meio ambiente-Vento	220	1	6733	1,97

607 2	11	2021	14906	2	56	GE120001 80	202111102358	1	3	20/11/2021 10:06	20/11/2021 11:07	Interna-Não programada-Meio ambiente-Descarga Atmosférica	13800	21	31300	21,30
607 2	11	2021	14987	1	201	SV212455 99	202111102359	1	3	20/11/2021 10:06	20/11/2021 12:09	Interna-Não programada-Meio ambiente-Vento	220	1	17295	2,04
607 2	11	2021	14943	1	197	IH112578 78	202111102360	1	3	20/11/2021 08:32	20/11/2021 16:46	Interna-Não programada-Meio ambiente-Vento	220	82	14288	675,00
607 2	11	2021	14964	1	222	ID211909 39	202111102362	1	3	20/11/2021 10:07	20/11/2021 17:58	Interna-Não programada-Meio ambiente-Vento	220	1	27139	7,85
607 2	11	2021	14934	2	407	Z9019734 0	202111102363	1	3	20/11/2021 10:08	21/11/2021 11:18	Interna-Não programada-Meio ambiente-Vento	220	1	7094	25,17
607 2	11	2021	14943	31	197	CJ124509 65	202111102367	1	3	20/11/2021 09:58	20/11/2021 15:50	Interna-Não programada-Meio ambiente-Descarga Atmosférica	34500	23	14288	134,88
607 2	11	2021	15734	2	394	KR211336 31	202111102372	1	3	20/11/2021 10:10	20/11/2021 20:52	Interna-Não programada-Meio ambiente-Vento	220	1	2509	10,70
607 2	11	2021	14917	1	123	46700001 36	202111102382	1	3	20/11/2021 10:12	20/11/2021 11:01	Interna-Não programada-Meio ambiente-Vento	220	1	6249	0,80
607 2	11	2021	16484	34	328	RV123011 96	202111102386	1	3	20/11/2021 10:14	21/11/2021 09:56	Interna-Não programada-Meio ambiente-Descarga Atmosférica	220	1	6510	23,70
607 2	11	2021	16478	1	350	HD184269 24TS	202111102387	1	3	20/11/2021 10:27	20/11/2021 14:00	Interna-Não programada-Meio ambiente-Vento	13800	5	8613	17,67
607 2	11	2021	16478	1	350	HD184269 24TS	202111102387	1	3	20/11/2021 10:27	20/11/2021 17:51	Interna-Não programada-Meio ambiente-Vento	13800	2	8613	14,80
607 2	11	2021	16478	1	350	HD320073 52	202111102387	1	3	20/11/2021 10:27	21/11/2021 17:15	Interna-Não programada-Meio ambiente-Vento	13800	15	8613	461,97
607 2	11	2021	16478	1	350	HD184269 24TS	202111102387	1	3	20/11/2021 14:00	20/11/2021 17:51	Interna-Não programada-Meio ambiente-Vento	13800	3	8613	11,60
607 2	11	2021	16478	1	350	HD320073 52	202111102387	1	3	20/11/2021 14:00	21/11/2021 17:15	Interna-Não programada-Meio ambiente-Vento	13800	2	8613	54,53
607 2	11	2021	16478	1	350	HD320073 52	202111102387	1	3	20/11/2021 18:19	20/11/2021 20:45	Interna-Não programada-Meio ambiente-Vento	13800	5	8613	12,18
607 2	11	2021	16478	1	350	AO122829 76	202111102387	1	3	20/11/2021 20:52	20/11/2021 21:39	Interna-Não programada-Meio ambiente-Vento	13800	84	8613	66,15
607 2	11	2021	16478	1	350	HD320073 52	202111102387	1	3	20/11/2021 20:52	21/11/2021 17:15	Interna-Não programada-Meio ambiente-Vento	13800	5	8613	101,97
607 2	11	2021	14916	31	209	SD212619 22	202111102388	1	3	20/11/2021 10:15	20/11/2021 12:43	Interna-Não programada-Meio ambiente-Vento	220	1	19076	2,46
607 2	11	2021	14913	1	73	GT112739 45	202111102389	1	3	20/11/2021 10:15	20/11/2021 12:49	Interna-Não programada-Meio ambiente-Vento	220	81	15808	206,84
607 2	11	2021	14858	7	373	48301333 03	202111102394	1	3	20/11/2021 10:16	20/11/2021 12:01	Interna-Não programada-Meio ambiente-Vento	220	1	68734	1,75
607 2	11	2021	14898	1	50	IY210388 11	202111102400	1	3	20/11/2021 06:14	20/11/2021 17:56	Interna-Não programada-Meio ambiente-Vento	220	1	12479	11,69
607 2	11	2021	15740	4	420	10010906 019	202111102403	1	3	20/11/2021 10:17	20/11/2021 12:13	Interna-Não programada-Meio ambiente-Vento	220	1	53696	1,92
607 2	11	2021	14923	1	361	CP121581 49	202111102404	1	3	20/11/2021 10:18	20/11/2021 16:18	Interna-Não programada-Meio ambiente-Descarga Atmosférica	13800	5	32486	29,98
607 2	11	2021	14881	32	30	DV211380 03	202111102406	1	3	20/11/2021 10:18	20/11/2021 14:05	Interna-Não programada-Meio ambiente-Descarga Atmosférica	220	2	11760	7,55
607 2	11	2021	14864	5	344	10019682 580	202111102407	1	3	20/11/2021 10:18	20/11/2021 13:40	Interna-Não programada-Meio ambiente-Vento	220	1	32246	3,36
607 2	11	2021	15741	10	420	20046181 3	202111102409	1	3	20/11/2021 10:19	20/11/2021 12:48	Interna-Não programada-Meio ambiente-Vento	220	1	77783	2,48
607 2	11	2021	14964	2	156	80108908	202111102412	1	3	20/11/2021 10:19	20/11/2021 18:50	Interna-Não programada-Meio ambiente-Vento	220	1	27139	8,52
607 2	11	2021	14864	3	344	16714179	202111102415	1	3	20/11/2021 10:19	20/11/2021 13:11	Interna-Não programada-Meio ambiente-Vento	220	1	32246	2,85
607 2	11	2021	16487	1	63	13365216	202111102418	1	3	20/11/2021 10:20	20/11/2021 12:03	Interna-Não programada-Meio ambiente-Vento	220	1	41280	1,72

607 2	11	2021	14940	1	6	10017178 035	202111102419	1	3	20/11/2021 10:20	20/11/2021 12:42	Interna-Não programada-Meio ambiente-Vento	220	1	96280	2,36
607 2	11	2021	14881	32	30	BH113311 02	202111102422	1	3	20/11/2021 10:21	20/11/2021 12:38	Interna-Não programada-Meio ambiente-Descarga Atmosférica	220	1	11760	2,27
607 2	11	2021	15749	1	340	GG21202 117	202111102423	1	3	20/11/2021 10:21	21/11/2021 07:05	Interna-Não programada-Meio ambiente-Vento	220	1	14644	20,72
607 2	11	2021	14968	2	368	GT211908 75	202111102430	1	3	20/11/2021 10:25	21/11/2021 08:59	Interna-Não programada-Meio ambiente-Vento	220	1	10263	22,56
607 2	11	2021	14939	1	207	42500025 62	202111102433	1	3	20/11/2021 10:26	20/11/2021 23:14	Interna-Não programada-Meio ambiente-Vento	220	1	13758	12,79
607 2	11	2021	14906	2	56	GE211445 64	202111102436	1	3	20/11/2021 10:27	20/11/2021 20:08	Interna-Não programada-Meio ambiente-Vento	220	1	31300	9,67
607 2	11	2021	16474	14	61	10266320	202111102442	1	3	20/11/2021 10:28	20/11/2021 13:52	Interna-Não programada-Meio ambiente-Vento	220	1	18829	3,39
607 2	11	2021	14987	2	236	SV210608 25	202111102445	1	3	20/11/2021 10:29	20/11/2021 17:55	Interna-Não programada-Meio ambiente-Vento	220	1	17295	7,43
607 2	11	2021	14923	32	85	ME21160 287	202111102446	1	3	20/11/2021 10:29	21/11/2021 08:57	Interna-Não programada-Meio ambiente-Vento	220	1	32486	22,45
607 2	11	2021	16485	3	576	PU123618 97	202111102451	1	3	20/11/2021 10:31	20/11/2021 16:51	Interna-Não programada-Meio ambiente-Descarga Atmosférica	13800	5	5060	31,64
607 2	11	2021	15730	33	245	RV213222 88	202111102452	1	3	20/11/2021 10:31	20/11/2021 14:39	Interna-Não programada-Meio ambiente-Vento	220	1	1277	4,12
607 2	11	2021	14885	8	61	14583860	202111102456	1	3	20/11/2021 10:33	20/11/2021 14:54	Interna-Não programada-Meio ambiente-Vento	220	1	34152	4,35
607 2	11	2021	14956	2	581	MY21070 320	202111102457	1	3	20/11/2021 10:33	21/11/2021 11:38	Interna-Não programada-Meio ambiente-Descarga Atmosférica	220	1	32161	25,08
607 2	11	2021	14987	2	372	LZ211838 88	202111102459	1	3	20/11/2021 10:33	21/11/2021 01:26	Interna-Não programada-Meio ambiente-Descarga Atmosférica	220	1	17295	14,87
607 2	11	2021	15733	2	43	10600431 21	202111102460	1	3	20/11/2021 10:33	20/11/2021 14:18	Interna-Não programada-Meio ambiente-Vento	220	1	17435	3,74
607 2	11	2021	16491	1	348	DN12053 892	202111102466	1	3	20/11/2021 10:34	20/11/2021 12:18	Interna-Não programada-Meio ambiente-Vento	13800	9	17376	15,47
607 2	11	2021	15734	36	347	KR213870 00	202111102474	1	3	20/11/2021 10:36	20/11/2021 14:52	Interna-Não programada-Meio ambiente-Descarga Atmosférica	220	1	2509	4,25
607 2	11	2021	14929	1	93	IK120644 27	202111102475	1	3	20/11/2021 10:37	20/11/2021 12:58	Interna-Não programada-Meio ambiente-Descarga Atmosférica	13800	17	18836	39,89
607 2	11	2021	14863	4	5	AN213573 59	202111102481	1	3	20/11/2021 10:38	20/11/2021 11:10	Interna-Não programada-Meio ambiente-Descarga Atmosférica	220	1	91860	0,52
607 2	11	2021	14971	4	421	12029941 0	202111102484	1	3	20/11/2021 10:39	20/11/2021 15:38	Interna-Não programada-Meio ambiente-Vento	220	1	52491	4,97
607 2	11	2021	14938	1	105	10033212 722	202111102489	1	3	20/11/2021 10:40	21/11/2021 07:16	Interna-Não programada-Meio ambiente-Vento	220	1	13601	20,59
607 2	11	2021	14964	3	156	GB321165 81	202111102490	1	3	20/11/2021 10:40	20/11/2021 18:00	Interna-Não programada-Meio ambiente-Descarga Atmosférica	13800	7	27139	51,23
607 2	11	2021	14964	1	231	GB321165 81	202111102490	1	3	20/11/2021 10:40	20/11/2021 18:00	Interna-Não programada-Meio ambiente-Descarga Atmosférica	13800	9	27139	65,87
607 2	11	2021	14881	1	97	DV112210 19	202111102493	1	3	20/11/2021 10:41	20/11/2021 17:29	Interna-Não programada-Meio ambiente-Descarga Atmosférica	220	1	11760	6,78
607 2	11	2021	16481	2	574	ZN212974 88	202111102500	1	3	19/11/2021 16:20	20/11/2021 12:57	Interna-Não programada-Meio ambiente-Descarga Atmosférica	220	1	5691	20,61
607 2	11	2021	16481	2	574	ZN122975 03	202111102501	1	3	20/11/2021 10:43	20/11/2021 12:46	Interna-Não programada-Meio ambiente-Descarga Atmosférica	13800	14	5691	28,59
607 2	11	2021	14921	1	169	BZ213020 16	202111102504	1	3	20/11/2021 10:44	20/11/2021 16:14	Interna-Não programada-Meio ambiente-Vento	220	1	11757	5,50
607 2	11	2021	14969	5	160	RV124009 05	202111102506	1	3	20/11/2021 08:38	20/11/2021 11:13	Interna-Não programada-Meio ambiente-Descarga Atmosférica	13800	66	33714	170,4 1
607 2	11	2021	14857	16	240	11079186	202111102508	1	3	20/11/2021 10:44	20/11/2021 15:39	Interna-Não programada-Meio ambiente-Vento	220	1	18429	4,90

607 2	11	2021	16482	6	577	40010651 6	202111102510	1	3	20/11/2021 10:45	20/11/2021 13:25	Interna-Não programada-Meio ambiente-Vento	220	1	16548	2,68
607 2	11	2021	14889	31	54	GD12237 091	202111102511	1	3	20/11/2021 10:45	20/11/2021 14:56	Interna-Não programada-Meio ambiente-Descarga Atmosférica	34500	3	20496	12,53
607 2	11	2021	16494	2	129	27500895 50	202111102512	1	3	20/11/2021 10:45	20/11/2021 20:04	Interna-Não programada-Meio ambiente-Vento	220	1	17267	9,31
607 2	11	2021	14887	1	225	11600078 25	202111102513	1	3	20/11/2021 10:45	20/11/2021 13:44	Interna-Não programada-Meio ambiente-Vento	220	1	3411	2,97
607 2	11	2021	14962	1	41	ED211085 28	202111102515	1	3	20/11/2021 10:46	20/11/2021 12:03	Interna-Não programada-Meio ambiente-Descarga Atmosférica	220	1	15012	1,28
607 2	11	2021	16477	2	75	GC210063 78	202111102516	1	3	20/11/2021 10:46	21/11/2021 01:23	Interna-Não programada-Meio ambiente-Vento	220	1	7162	14,62
607 2	11	2021	14953	1	488	PL210108 59	202111102518	1	3	20/11/2021 10:46	20/11/2021 14:35	Interna-Não programada-Meio ambiente-Descarga Atmosférica	220	1	20268	3,80
607 2	11	2021	14863	5	580	AN310936 82	202111102521	1	3	20/11/2021 10:47	20/11/2021 14:05	Interna-Não programada-Meio ambiente-Descarga Atmosférica	220	1	91860	3,29
607 2	11	2021	14905	32	56	BAA213 46778	202111102522	1	3	20/11/2021 10:47	20/11/2021 12:24	Interna-Não programada-Meio ambiente-Descarga Atmosférica	220	1	5401	1,60
607 2	11	2021	14989	3	80	10003692 939	202111102523	1	3	20/11/2021 10:48	20/11/2021 16:03	Interna-Não programada-Meio ambiente-Vento	220	1	23784	5,24
607 2	11	2021	14965	2	57	12037436	202111102525	1	3	20/11/2021 10:49	20/11/2021 12:25	Interna-Não programada-Meio ambiente-Vento	220	1	51315	1,60
607 2	11	2021	14956	35	261	MY12149 301RE	202111102526	1	3	20/11/2021 10:49	20/11/2021 15:07	Interna-Não programada-Meio ambiente-Vento	34500	16	32161	68,62
607 2	11	2021	14921	4	8	EU123016 61	202111102527	1	3	20/11/2021 08:43	20/11/2021 18:21	Interna-Não programada-Meio ambiente-Vento	13800	33	11757	317,6 7
607 2	11	2021	14941	31	329	FC122997 79	202111102529	1	3	19/11/2021 13:01	20/11/2021 17:53	Interna-Não programada-Meio ambiente-Descarga Atmosférica	34500	56	7425	1616, 19
607 2	11	2021	15745	7	103	JT184291 75TS	202111102536	1	3	20/11/2021 10:41	20/11/2021 13:59	Interna-Não programada-Meio ambiente-Descarga Atmosférica	13800	82	20488	269,5 1
607 2	11	2021	14941	31	329	00920414	202111102537	1	3	20/11/2021 10:45	20/11/2021 10:49	Interna-Não programada-Meio ambiente-Vento	34500	12	7425	0,80
607 2	11	2021	14941	31	329	IU104003 94	202111102537	1	3	20/11/2021 10:45	20/11/2021 10:50	Interna-Não programada-Meio ambiente-Vento	34500	2903	7425	209,6 6
607 2	11	2021	15748	34	584	CM12192 738RE	202111102539	1	3	20/11/2021 09:46	20/11/2021 17:14	Interna-Não programada-Meio ambiente-Vento	34500	47	11673	350,4 4
607 2	11	2021	14977	1	316	SF122980 18	202111102542	1	3	20/11/2021 10:52	20/11/2021 13:09	Interna-Não programada-Meio ambiente-Vento	13800	5	6267	11,41
607 2	11	2021	14886	2	326	CR121010 54	202111102546	1	3	20/11/2021 10:53	20/11/2021 16:51	Interna-Não programada-Meio ambiente-Descarga Atmosférica	13800	6	5504	35,79
607 2	11	2021	14924	1	306	IC211858 06	202111102548	1	3	20/11/2021 10:53	20/11/2021 16:28	Interna-Não programada-Meio ambiente-Vento	220	1	9961	5,57
607 2	11	2021	14987	2	236	VN210279 67	202111102550	1	3	20/11/2021 10:53	20/11/2021 13:48	Interna-Não programada-Meio ambiente-Vento	220	1	17295	2,90
607 2	11	2021	15733	1	43	10600657 50	202111102551	1	3	20/11/2021 10:54	20/11/2021 16:59	Interna-Não programada-Meio ambiente-Vento	220	1	17435	6,08
607 2	11	2021	14920	31	80	IN211887 57	202111102553	1	3	20/11/2021 10:54	20/11/2021 14:15	Interna-Não programada-Meio ambiente-Descarga Atmosférica	220	1	14448	3,34
607 2	11	2021	14916	1	76	82001967 7	202111102554	1	3	20/11/2021 10:54	20/11/2021 12:17	Interna-Não programada-Meio ambiente-Vento	220	1	19076	1,38
607 2	11	2021	15749	31	173	UP211419 77	202111102556	1	3	20/11/2021 10:56	20/11/2021 12:24	Interna-Não programada-Meio ambiente-Descarga Atmosférica	220	1	14644	1,46
607 2	11	2021	16484	32	570	PU213059 50	202111102558	1	3	20/11/2021 08:06	21/11/2021 10:53	Interna-Não programada-Meio ambiente-Descarga Atmosférica	220	2	6510	53,54
607 2	11	2021	14906	1	56	GE213263 57	202111102561	1	3	20/11/2021 10:57	20/11/2021 22:06	Interna-Não programada-Meio ambiente-Descarga Atmosférica	220	3	31300	33,41
607 2	11	2021	14863	7	5	10011922 646	202111102564	1	3	20/11/2021 10:58	20/11/2021 12:46	Interna-Não programada-Meio ambiente-Vento	220	1	91860	1,79

607 2	11	2021	14977	2	539	PV120981 26LD	202111102567	1	3	20/11/2021 08:29	20/11/2021 12:20	Interna-Não programada-Meio ambiente-Descarga Atmosférica	13800	9	6267	34,53
607 2	11	2021	14911	2	71	GS120215 96	202111102568	1	3	20/11/2021 09:26	20/11/2021 14:35	Interna-Não programada-Meio ambiente-Descarga Atmosférica	13800	5	14776	25,71
607 2	11	2021	14928	32	260	10017010 100	202111102569	1	3	20/11/2021 10:59	20/11/2021 20:30	Interna-Não programada-Meio ambiente-Vento	220	1	11873	9,51
607 2	11	2021	15733	2	43	10601088 40	202111102570	1	3	20/11/2021 10:59	20/11/2021 15:34	Interna-Não programada-Meio ambiente-Vento	220	1	17435	4,57
607 2	11	2021	14985	31	180	NQ21221 622	202111102572	1	3	20/11/2021 11:00	20/11/2021 17:15	Interna-Não programada-Meio ambiente-Descarga Atmosférica	220	19	23917	118,6 9
607 2	11	2021	16485	31	576	PU122735 94	202111102576	1	3	20/11/2021 11:00	20/11/2021 17:40	Interna-Não programada-Meio ambiente-Vento	34500	9	5060	59,88
607 2	11	2021	16489	4	32	10032047 299	202111102577	1	3	20/11/2021 11:00	20/11/2021 18:35	Interna-Não programada-Meio ambiente-Vento	220	1	10097	7,57
607 2	11	2021	14890	1	34	19900718 09	202111102580	1	3	20/11/2021 11:02	20/11/2021 15:17	Interna-Não programada-Meio ambiente-Vento	220	1	46564	4,25
607 2	11	2021	14936	3	237	20657572	202111102582	1	3	20/11/2021 11:02	20/11/2021 12:16	Interna-Não programada-Meio ambiente-Vento	220	1	39412	1,22
607 2	11	2021	16488	5	61	10033830 108	202111102583	1	3	20/11/2021 11:02	20/11/2021 12:18	Interna-Não programada-Meio ambiente-Vento	220	1	38854	1,25
607 2	11	2021	14938	1	105	JR123960 94	202111102584	1	3	20/11/2021 10:41	20/11/2021 14:16	Interna-Não programada-Meio ambiente-Descarga Atmosférica	13800	28	13601	100,0 7
607 2	11	2021	14959	1	556	PH212296 08	202111102587	1	3	20/11/2021 11:03	20/11/2021 12:16	Interna-Não programada-Meio ambiente-Descarga Atmosférica	220	1	5623	1,21
607 2	11	2021	16477	1	75	GA123916 44	202111102589	1	3	20/11/2021 10:46	20/11/2021 17:09	Interna-Não programada-Meio ambiente-Vento	13800	11	7162	70,04
607 2	11	2021	14894	3	204	22002143 0	202111102593	1	3	20/11/2021 11:04	20/11/2021 12:28	Interna-Não programada-Meio ambiente-Vento	220	1	18072	1,39
607 2	11	2021	14953	2	19	JD213596 44	202111102596	1	3	20/11/2021 11:06	20/11/2021 14:59	Interna-Não programada-Meio ambiente-Descarga Atmosférica	220	1	20268	3,88
607 2	11	2021	14938	1	48	FN211463 68	202111102598	1	3	20/11/2021 11:07	20/11/2021 16:24	Interna-Não programada-Meio ambiente-Descarga Atmosférica	220	1	13601	5,28
607 2	11	2021	16475	2	453	12768765	202111102603	1	3	20/11/2021 11:07	20/11/2021 15:29	Interna-Não programada-Meio ambiente-Vento	220	1	46816	4,36
607 2	11	2021	14920	2	304	SR211106 09	202111102604	1	3	20/11/2021 11:07	20/11/2021 12:28	Interna-Não programada-Meio ambiente-Vento	220	1	14448	1,34
607 2	11	2021	14956	2	581	13900656 53	202111102605	1	3	20/11/2021 11:07	20/11/2021 21:33	Interna-Não programada-Meio ambiente-Vento	220	1	32161	10,43
607 2	11	2021	14928	32	260	30900125 81	202111102606	1	3	20/11/2021 11:07	20/11/2021 21:55	Interna-Não programada-Meio ambiente-Descarga Atmosférica	220	1	11873	10,80
607 2	11	2021	14942	5	233	12597132	202111102607	1	3	20/11/2021 11:07	20/11/2021 12:57	Interna-Não programada-Meio ambiente-Vento	220	1	51334	1,82
607 2	11	2021	14984	2	176	10015824 967	202111102608	1	3	20/11/2021 11:08	20/11/2021 13:20	Interna-Não programada-Meio ambiente-Vento	220	1	42280	2,20
607 2	11	2021	14927	1	90	10002535 317	202111102609	1	3	20/11/2021 11:08	21/11/2021 11:37	Interna-Não programada-Meio ambiente-Vento	220	1	3019	24,48
607 2	11	2021	14973	31	163	RB104283 60	202111102610	1	3	20/11/2021 11:06	20/11/2021 13:39	Interna-Não programada-Meio ambiente-Árvore ou Vegetação	34500	45	11916	114,8 8
607 2	11	2021	14973	31	163	IW131463 14	202111102610	1	3	20/11/2021 11:06	20/11/2021 15:06	Interna-Não programada-Meio ambiente-Árvore ou Vegetação	34500	73	11916	291,2 9
607 2	11	2021	14973	31	163	IW132212 84	202111102610	1	3	20/11/2021 11:06	20/11/2021 16:33	Interna-Não programada-Meio ambiente-Árvore ou Vegetação	34500	15	11916	81,68
607 2	11	2021	14973	31	163	RB130955 52	202111102610	1	3	20/11/2021 11:06	21/11/2021 10:55	Interna-Não programada-Meio ambiente-Árvore ou Vegetação	34500	19	11916	452,3 3
607 2	11	2021	14973	31	163	IW104052 08	202111102610	1	3	20/11/2021 23:38	21/11/2021 00:59	Interna-Não programada-Meio ambiente-Árvore ou Vegetação	34500	88	11916	120,1 0
607 2	11	2021	14928	1	195	IW104052 08	202111102610	1	3	20/11/2021 23:38	21/11/2021 00:59	Interna-Não programada-Meio ambiente-Árvore ou Vegetação	34500	200	11873	272,9 4



607 2	11	2021	14973	31	163	IW104052 08	202111102610	1	3	21/11/2021 01:01	21/11/2021 01:50	Interna-Não programada-Meio ambiente-Árvore ou Vegetação	34500	49	11916	40,34
607 2	11	2021	14928	1	195	IW104052 08	202111102610	1	3	21/11/2021 01:01	21/11/2021 01:50	Interna-Não programada-Meio ambiente-Árvore ou Vegetação	34500	200	11873	164,6 7
607 2	11	2021	14973	31	163	NG13315 104	202111102610	1	3	21/11/2021 01:01	21/11/2021 02:51	Interna-Não programada-Meio ambiente-Árvore ou Vegetação	34500	24	11916	44,02
607 2	11	2021	14973	31	163	IW132212 84	202111102610	1	3	21/11/2021 01:01	21/11/2021 11:08	Interna-Não programada-Meio ambiente-Árvore ou Vegetação	34500	8	11916	80,96
607 2	11	2021	14973	31	163	RB134410 42	202111102610	1	3	21/11/2021 01:01	21/11/2021 11:59	Interna-Não programada-Meio ambiente-Árvore ou Vegetação	34500	7	11916	76,78
607 2	11	2021	14973	31	163	RB104283 60	202111102610	1	3	21/11/2021 13:03	21/11/2021 14:27	Interna-Não programada-Meio ambiente-Árvore ou Vegetação	34500	64	11916	90,19
607 2	11	2021	14973	31	163	RB104283 60	202111102610	1	3	21/11/2021 13:03	21/11/2021 15:33	Interna-Não programada-Meio ambiente-Árvore ou Vegetação	34500	3	11916	7,51
607 2	11	2021	14973	31	163	RB104283 60	202111102610	1	3	21/11/2021 13:03	21/11/2021 16:07	Interna-Não programada-Meio ambiente-Árvore ou Vegetação	34500	4	11916	12,30
607 2	11	2021	14973	31	163	IW131463 14	202111102610	1	3	21/11/2021 13:18	21/11/2021 14:53	Interna-Não programada-Meio ambiente-Árvore ou Vegetação	34500	81	11916	127,9 6
607 2	11	2021	14870	3	60	13713401	202111102624	1	3	20/11/2021 11:12	20/11/2021 16:15	Interna-Não programada-Meio ambiente-Vento	220	1	38479	5,05
607 2	11	2021	15741	11	420	12434334	202111102625	1	3	20/11/2021 11:12	20/11/2021 14:31	Interna-Não programada-Meio ambiente-Vento	220	1	77783	3,31
607 2	11	2021	14944	3	124	MR21015 623	202111102630	1	3	20/11/2021 11:14	20/11/2021 13:30	Interna-Não programada-Meio ambiente-Vento	220	1	23870	2,26
607 2	11	2021	14989	1	80	30123460	202111102638	1	3	20/11/2021 11:16	20/11/2021 16:16	Interna-Não programada-Meio ambiente-Vento	220	1	23784	4,99
607 2	11	2021	14964	2	156	80053695	202111102640	1	3	20/11/2021 11:16	20/11/2021 18:09	Interna-Não programada-Meio ambiente-Vento	220	1	27139	6,89
607 2	11	2021	16494	31	583	NQ21197 673	202111102643	1	3	20/11/2021 11:17	21/11/2021 06:29	Interna-Não programada-Meio ambiente-Descarga Atmosférica	220	1	17267	19,20
607 2	11	2021	14939	1	352	MU12405 206	202111102644	1	3	20/11/2021 11:04	20/11/2021 16:50	Interna-Não programada-Meio ambiente-Descarga Atmosférica	13800	10	13758	57,64
607 2	11	2021	14961	3	190	10013403 166	202111102645	1	3	20/11/2021 11:17	20/11/2021 18:47	Interna-Não programada-Meio ambiente-Vento	220	1	40307	7,49
607 2	11	2021	14923	2	85	IR120145 05	202111102647	1	3	20/11/2021 11:18	20/11/2021 11:46	Interna-Não programada-Meio ambiente-Vento	13800	2	32486	0,93
607 2	11	2021	14982	3	489	10030176 636	202111102648	1	3	20/11/2021 11:18	20/11/2021 12:51	Interna-Não programada-Meio ambiente-Vento	220	1	35659	1,54
607 2	11	2021	15751	14	59	10987265	202111102649	1	3	20/11/2021 11:18	20/11/2021 16:29	Interna-Não programada-Meio ambiente-Vento	220	1	20631	5,17
607 2	11	2021	14943	3	197	IH112072 51	202111102653	1	3	20/11/2021 11:19	20/11/2021 20:30	Interna-Não programada-Meio ambiente-Vento	220	4	14288	36,72
607 2	11	2021	14961	32	325	PI112183 72	202111102657	1	3	20/11/2021 11:20	20/11/2021 18:35	Interna-Não programada-Meio ambiente-Vento	220	12	40307	86,83
607 2	11	2021	14863	12	5	10015590 850	202111102658	1	3	20/11/2021 11:20	20/11/2021 14:55	Interna-Não programada-Meio ambiente-Vento	220	1	91860	3,57
607 2	11	2021	15732	1	220	HD310519 75	202111102661	1	3	20/11/2021 11:21	20/11/2021 14:04	Interna-Não programada-Meio ambiente-Vento	220	1	15310	2,72
607 2	11	2021	16487	4	63	10012180 490	202111102663	1	3	20/11/2021 11:22	20/11/2021 13:36	Interna-Não programada-Meio ambiente-Vento	220	1	41280	2,23
607 2	11	2021	15744	4	103	JT112642 88	202111102665	1	3	20/11/2021 11:23	20/11/2021 18:32	Interna-Não programada-Meio ambiente-Árvore ou Vegetação	220	95	24048	678,3 0
607 2	11	2021	14917	1	123	IA122532 50	202111102667	1	3	20/11/2021 11:23	20/11/2021 12:28	Interna-Não programada-Meio ambiente-Vento	13800	4	6249	4,29
607 2	11	2021	14905	1	362	NP124020 58	202111102668	1	3	20/11/2021 11:23	20/11/2021 15:09	Interna-Não programada-Meio ambiente-Descarga Atmosférica	13800	91	5401	341,8 3
607 2	11	2021	14964	1	231	GB124023 63	202111102670	1	3	20/11/2021 11:24	20/11/2021 13:56	Interna-Não programada-Meio ambiente-Vento	13800	6	27139	15,16

607 2	11	2021	14920	2	333	IN211062 22	202111102672	1	3	20/11/2021 11:25	20/11/2021 14:41	Interna-Não programada-Meio ambiente-Descarga Atmosférica	220	1	14448	3,26
607 2	11	2021	15732	3	220	10009522 725	202111102674	1	3	20/11/2021 11:25	20/11/2021 12:31	Interna-Não programada-Meio ambiente-Vento	220	1	15310	1,10
607 2	11	2021	15732	32	36	BV210727 82	202111102675	1	3	20/11/2021 11:26	20/11/2021 17:55	Interna-Não programada-Meio ambiente-Descarga Atmosférica	220	2	15310	12,96
607 2	11	2021	14958	2	146	PJ111285 76	202111102676	1	3	20/11/2021 11:26	20/11/2021 13:41	Interna-Não programada-Meio ambiente-Descarga Atmosférica	220	26	11526	58,36
607 2	11	2021	14880	2	28	CD212656 38	202111102680	1	3	20/11/2021 11:25	20/11/2021 14:34	Interna-Não programada-Meio ambiente-Vento	220	1	4971	3,14
607 2	11	2021	14944	2	426	PJ210888 33	202111102681	1	3	20/11/2021 11:27	21/11/2021 02:50	Interna-Não programada-Meio ambiente-Vento	220	3	23870	46,13
607 2	11	2021	14924	1	227	GS211830 59	202111102682	1	3	20/11/2021 11:27	20/11/2021 17:16	Interna-Não programada-Meio ambiente-Descarga Atmosférica	220	1	9961	5,81
607 2	11	2021	14985	31	180	NQ21227 325	202111102685	1	3	20/11/2021 08:08	20/11/2021 15:52	Interna-Não programada-Meio ambiente-Descarga Atmosférica	220	22	23917	169,8 2
607 2	11	2021	15749	35	173	GG12181 337	202111102687	1	3	20/11/2021 07:52	20/11/2021 17:48	Interna-Não programada-Meio ambiente-Vento	34500	9	14644	89,34
607 2	11	2021	14980	32	171	TA123581 55	202111102688	1	3	20/11/2021 10:56	20/11/2021 14:03	Interna-Não programada-Meio ambiente-Descarga Atmosférica	34500	9	13695	27,93
607 2	11	2021	14889	30	34	CT123387 75	202111102689	1	3	20/11/2021 11:28	20/11/2021 16:00	Interna-Não programada-Meio ambiente-Descarga Atmosférica	34500	5	20496	22,63
607 2	11	2021	16491	1	473	BS214381 63	202111102690	1	3	20/11/2021 11:28	20/11/2021 13:58	Interna-Não programada-Meio ambiente-Descarga Atmosférica	220	1	17376	2,49
607 2	11	2021	16493	1	107	LB213433 86	202111102695	1	3	20/11/2021 11:29	20/11/2021 14:30	Interna-Não programada-Meio ambiente-Vento	220	1	16239	3,02
607 2	11	2021	14937	8	237	10019715 917	202111102697	1	3	20/11/2021 11:30	20/11/2021 13:25	Interna-Não programada-Meio ambiente-Vento	220	1	27648	1,92
607 2	11	2021	14981	4	498	10025587 623	202111102701	1	3	20/11/2021 11:31	20/11/2021 12:12	Interna-Não programada-Meio ambiente-Vento	220	1	45110	0,68
607 2	11	2021	14934	32	480	JT122643 18	202111102703	1	3	20/11/2021 11:32	20/11/2021 14:21	Interna-Não programada-Meio ambiente-Descarga Atmosférica	34500	2	7094	5,63
607 2	11	2021	14904	32	283	TE213283 65	202111102706	1	3	20/11/2021 11:32	20/11/2021 17:30	Interna-Não programada-Meio ambiente-Descarga Atmosférica	220	1	11542	5,96
607 2	11	2021	14952	1	380	PY110922 01	202111102707	1	3	20/11/2021 11:24	20/11/2021 13:56	Interna-Não programada-Meio ambiente-Descarga Atmosférica	220	199	2140	502,8 6
607 2	11	2021	14985	2	180	UR212437 02	202111102712	1	3	20/11/2021 11:33	20/11/2021 23:37	Interna-Não programada-Meio ambiente-Descarga Atmosférica	220	3	23917	36,17
607 2	11	2021	14955	1	384	PX122570 95	202111102715	1	3	20/11/2021 09:54	20/11/2021 14:44	Interna-Não programada-Meio ambiente-Descarga Atmosférica	13800	3	5676	14,46
607 2	11	2021	14934	1	167	AE213247 40	202111102720	1	3	20/11/2021 11:34	20/11/2021 19:43	Interna-Não programada-Meio ambiente-Descarga Atmosférica	220	1	7094	8,14
607 2	11	2021	16478	2	350	10008582 040	202111102726	1	3	20/11/2021 11:35	20/11/2021 22:59	Interna-Não programada-Meio ambiente-Vento	220	1	8613	11,38
607 2	11	2021	14873	1	18	11500195 69	202111102730	1	3	20/11/2021 11:36	20/11/2021 17:12	Interna-Não programada-Meio ambiente-Vento	220	1	6188	5,59
607 2	11	2021	15750	1	45	24900069 95	202111102733	1	3	20/11/2021 11:38	20/11/2021 15:00	Interna-Não programada-Meio ambiente-Vento	220	1	6335	3,35
607 2	11	2021	14969	5	160	RV114009 08	202111102741	1	3	20/11/2021 08:38	20/11/2021 14:00	Interna-Não programada-Meio ambiente-Vento	13800	14	33714	75,11
607 2	11	2021	16491	1	164	12100164 88	202111102747	1	3	20/11/2021 11:44	20/11/2021 16:20	Interna-Não programada-Meio ambiente-Vento	220	1	17376	4,60
607 2	11	2021	16491	1	170	RP212294 19	202111102752	1	3	20/11/2021 11:44	20/11/2021 14:24	Interna-Não programada-Meio ambiente-Vento	220	2	17376	5,31
607 2	11	2021	15745	7	103	10035306 384	202111102755	1	3	20/11/2021 11:45	20/11/2021 19:17	Interna-Não programada-Meio ambiente-Vento	220	1	20488	7,52
607 2	11	2021	14946	1	312	OV212239 21	202111102759	1	3	20/11/2021 11:46	20/11/2021 13:41	Interna-Não programada-Meio ambiente-Vento	220	1	10683	1,91

607 2	11	2021	15749	1	249	VD110497 93	202111102760	1	3	20/11/2021 09:26	20/11/2021 18:02	Interna-Não programada-Meio ambiente-Vento	220	83	14644	712,4 6
607 2	11	2021	14879	1	210	10017487 224	202111102766	1	3	20/11/2021 11:49	20/11/2021 15:39	Interna-Não programada-Meio ambiente-Vento	220	1	28622	3,83
607 2	11	2021	14988	1	313	V1120473 00	202111102770	1	3	20/11/2021 11:49	20/11/2021 13:29	Interna-Não programada-Meio ambiente-Descarga Atmosférica	13800	5	4281	8,26
607 2	11	2021	14875	1	24	BM12065 725	202111102771	1	3	20/11/2021 11:49	20/11/2021 12:47	Interna-Não programada-Meio ambiente-Descarga Atmosférica	13800	112	5324	106,6 2
607 2	11	2021	14958	3	146	PJ121382 35	202111102781	1	3	20/11/2021 11:50	21/11/2021 00:32	Interna-Não programada-Meio ambiente-Vento	13800	2	11526	25,39
607 2	11	2021	14939	2	352	LC122157 96	202111102783	1	3	20/11/2021 11:44	20/11/2021 14:21	Interna-Não programada-Meio ambiente-Descarga Atmosférica	13800	13	13758	33,96
607 2	11	2021	14965	3	57	11878629	202111102784	1	3	20/11/2021 11:51	20/11/2021 14:38	Interna-Não programada-Meio ambiente-Vento	220	1	51315	2,77
607 2	11	2021	14946	1	357	GR210021 48	202111102792	1	3	20/11/2021 11:53	20/11/2021 19:40	Interna-Não programada-Meio ambiente-Vento	220	1	10683	7,78
607 2	11	2021	15746	32	563	NAAA212 89341	202111102799	1	3	20/11/2021 11:54	20/11/2021 21:02	Interna-Não programada-Meio ambiente-Vento	220	1	10098	9,13
607 2	11	2021	14875	1	590	10010908 933	202111102809	1	3	20/11/2021 11:57	20/11/2021 15:23	Interna-Não programada-Meio ambiente-Vento	220	1	5324	3,43
607 2	11	2021	14934	32	480	JT122051 76	202111102813	1	3	20/11/2021 11:58	20/11/2021 21:13	Interna-Não programada-Meio ambiente-Vento	34500	3	7094	27,75
607 2	11	2021	15738	3	62	14902436	202111102814	1	3	20/11/2021 11:58	20/11/2021 15:18	Interna-Não programada-Meio ambiente-Vento	220	1	38332	3,33
607 2	11	2021	14896	2	524	SQ212839 91	202111102820	1	3	20/11/2021 11:58	20/11/2021 13:25	Interna-Não programada-Meio ambiente-Vento	220	1	4296	1,44
607 2	11	2021	14863	7	5	20755004	202111102821	1	3	20/11/2021 11:58	20/11/2021 13:31	Interna-Não programada-Meio ambiente-Vento	220	1	91860	1,54
607 2	11	2021	16491	2	473	MD12300 425	202111102822	1	3	20/11/2021 11:59	20/11/2021 15:02	Interna-Não programada-Meio ambiente-Descarga Atmosférica	13800	4	17376	12,18
607 2	11	2021	14918	1	111	SI2126245 0	202111102823	1	3	20/11/2021 11:59	20/11/2021 18:02	Interna-Não programada-Meio ambiente-Descarga Atmosférica	220	1	33321	6,04
607 2	11	2021	14936	3	237	AN111357 35	202111102827	1	3	20/11/2021 12:00	20/11/2021 13:21	Interna-Não programada-Meio ambiente-Vento	220	43	39412	57,98
607 2	11	2021	14941	2	92	IU120147 79	202111102828	1	3	20/11/2021 11:08	21/11/2021 07:42	Interna-Não programada-Meio ambiente-Vento	13800	12	7425	246,7 1
607 2	11	2021	16492	7	3	SV120410 94	202111102829	1	3	20/11/2021 08:52	20/11/2021 14:30	Interna-Não programada-Meio ambiente-Vento	13800	8	4615	44,98
607 2	11	2021	14858	1	373	LA111997 34	202111102842	1	3	20/11/2021 11:47	20/11/2021 14:37	Interna-Não programada-Meio ambiente-Vento	220	125	68734	352,7 1
607 2	11	2021	14988	32	181	GT212225 07	202111102848	1	3	20/11/2021 12:03	20/11/2021 19:58	Interna-Não programada-Meio ambiente-Vento	220	2	4281	15,82
607 2	11	2021	14963	2	152	PO121007 97	202111102849	1	3	20/11/2021 11:52	20/11/2021 13:30	Interna-Não programada-Meio ambiente-Vento	13800	8	27231	13,03
607 2	11	2021	14940	1	38	DH110956 27	202111102852	1	3	20/11/2021 11:33	20/11/2021 12:46	Interna-Não programada-Meio ambiente-Descarga Atmosférica	220	275	96280	331,9 1
607 2	11	2021	14954	32	346	LZ120828 07	202111102853	1	3	20/11/2021 11:11	21/11/2021 10:11	Interna-Não programada-Meio ambiente-Vento	34500	15	3410	345,0 1
607 2	11	2021	14889	30	34	95800072 81	202111102860	1	3	20/11/2021 12:07	20/11/2021 13:14	Interna-Não programada-Meio ambiente-Vento	220	1	20496	1,11
607 2	11	2021	15729	7	245	63048782 0	202111102869	1	3	20/11/2021 12:11	20/11/2021 14:57	Interna-Não programada-Meio ambiente-Vento	220	1	14858	2,76
607 2	11	2021	16482	6	577	SH212716 80	202111102870	1	3	20/11/2021 12:11	20/11/2021 19:42	Interna-Não programada-Meio ambiente-Vento	220	1	16548	7,51
607 2	11	2021	14863	12	5	AN112058 47	202111102871	1	3	20/11/2021 12:11	20/11/2021 13:37	Interna-Não programada-Meio ambiente-Árvore ou Vegetação	220	31	91860	43,98
607 2	11	2021	14881	1	97	DV111384 02	202111102874	1	3	20/11/2021 12:12	20/11/2021 15:17	Interna-Não programada-Meio ambiente-Descarga Atmosférica	220	2	11760	6,14

607 2	11	2021	14962	1	41	ED210768 80	202111102875	1	3	20/11/2021 12:12	20/11/2021 13:24	Interna-Não programada-Meio ambiente-Descarga Atmosférica	220	1	15012	1,18
607 2	11	2021	16476	10	453	17427964	202111102877	1	3	20/11/2021 12:14	20/11/2021 17:26	Interna-Não programada-Meio ambiente-Vento	220	1	34508	5,20
607 2	11	2021	14980	31	171	SM10371 101	202111102878	1	3	20/11/2021 12:13	20/11/2021 15:28	Interna-Não programada-Meio ambiente-Vento	34500	194	13695	627,3 7
607 2	11	2021	14934	32	480	SX211008 43	202111102879	1	3	20/11/2021 12:14	20/11/2021 16:45	Interna-Não programada-Meio ambiente-Vento	220	1	7094	4,51
607 2	11	2021	16491	1	170	PU210271 81	202111102880	1	3	20/11/2021 12:14	20/11/2021 16:07	Interna-Não programada-Meio ambiente-Vento	220	1	17376	3,87
607 2	11	2021	14964	2	156	80007818	202111102881	1	3	20/11/2021 12:14	20/11/2021 22:45	Interna-Não programada-Meio ambiente-Vento	220	1	27139	10,51
607 2	11	2021	15749	31	173	UP211812 68	202111102883	1	3	20/11/2021 12:15	20/11/2021 14:55	Interna-Não programada-Meio ambiente-Descarga Atmosférica	220	2	14644	5,31
607 2	11	2021	16491	32	17	RP213936 66	202111102886	1	3	20/11/2021 12:16	20/11/2021 13:23	Interna-Não programada-Meio ambiente-Vento	220	1	17376	1,11
607 2	11	2021	14939	2	112	MQ12262 458	202111102887	1	3	20/11/2021 10:35	20/11/2021 15:41	Interna-Não programada-Meio ambiente-Descarga Atmosférica	13800	4	13758	20,34
607 2	11	2021	14858	1	373	48302148 20	202111102890	1	3	20/11/2021 12:16	20/11/2021 13:53	Interna-Não programada-Meio ambiente-Vento	220	1	68734	1,61
607 2	11	2021	14979	3	202	MO21221 790	202111102892	1	3	20/11/2021 12:17	20/11/2021 17:20	Interna-Não programada-Meio ambiente-Vento	220	1	17273	5,05
607 2	11	2021	15741	16	420	16348114	202111102897	1	3	20/11/2021 12:17	20/11/2021 16:15	Interna-Não programada-Meio ambiente-Vento	220	1	77783	3,95
607 2	11	2021	15732	2	220	HD112756 61	202111102901	1	3	21/11/2021 10:00	21/11/2021 11:14	Interna-Não programada-Meio ambiente-Vento	220	8	15310	9,88
607 2	11	2021	14956	2	581	MY18043 89775	202111102905	1	3	20/11/2021 12:20	20/11/2021 15:35	Interna-Não programada-Meio ambiente-Árvore ou Vegetação	13800	123	32161	398,1 8
607 2	11	2021	14880	2	521	IT213098 47	202111102906	1	3	20/11/2021 12:20	20/11/2021 22:22	Interna-Não programada-Meio ambiente-Vento	220	1	4971	10,03
607 2	11	2021	14863	6	580	21129952	202111102909	1	3	20/11/2021 12:21	20/11/2021 17:52	Interna-Não programada-Meio ambiente-Vento	220	1	91860	5,51
607 2	11	2021	14865	32	9	TV212665 87	202111102913	1	3	20/11/2021 12:23	20/11/2021 15:07	Interna-Não programada-Meio ambiente-Descarga Atmosférica	220	1	17512	2,73
607 2	11	2021	14923	1	85	73004893 7	202111102915	1	3	20/11/2021 12:23	20/11/2021 22:44	Interna-Não programada-Meio ambiente-Vento	220	1	32486	10,34
607 2	11	2021	16493	1	107	LB211567 03	202111102926	1	3	20/11/2021 12:26	20/11/2021 19:07	Interna-Não programada-Meio ambiente-Vento	220	1	16239	6,68
607 2	11	2021	14968	31	327	CL213845 73	202111102927	1	3	20/11/2021 12:26	21/11/2021 11:29	Interna-Não programada-Meio ambiente-Vento	220	1	10263	23,04
607 2	11	2021	15746	32	563	85800015 74	202111102930	1	3	20/11/2021 12:27	20/11/2021 17:59	Interna-Não programada-Meio ambiente-Vento	220	1	10098	5,52
607 2	11	2021	14941	31	329	GS104007 38	202111102932	1	3	20/11/2021 12:23	20/11/2021 12:26	Interna-Não programada-Meio ambiente-Descarga Atmosférica	34500	921	7425	58,84
607 2	11	2021	14941	31	329	MP10400 393	202111102932	1	3	20/11/2021 12:23	20/11/2021 14:38	Interna-Não programada-Meio ambiente-Descarga Atmosférica	34500	442	7425	995,3 6
607 2	11	2021	14941	31	329	MP10400 393	202111102932	1	3	20/11/2021 12:23	20/11/2021 15:10	Interna-Não programada-Meio ambiente-Descarga Atmosférica	34500	2	7425	5,57
607 2	11	2021	14941	31	329	MP10400 393	202111102932	1	3	20/11/2021 12:23	20/11/2021 15:47	Interna-Não programada-Meio ambiente-Descarga Atmosférica	34500	1537	7425	5238, 18
607 2	11	2021	14941	31	329	GS104007 38	202111102932	1	3	20/11/2021 13:54	20/11/2021 13:58	Interna-Não programada-Meio ambiente-Descarga Atmosférica	34500	563	7425	37,22
607 2	11	2021	14905	1	362	NP113278 97	202111102933	1	3	20/11/2021 12:28	20/11/2021 16:59	Interna-Não programada-Meio ambiente-Descarga Atmosférica	220	1	5401	4,50
607 2	11	2021	14923	1	85	73008821 2	202111102939	1	3	20/11/2021 12:30	21/11/2021 00:00	Interna-Não programada-Meio ambiente-Vento	220	1	32486	11,50
607 2	11	2021	14947	1	132	NR124151 66	202111102942	1	3	20/11/2021 12:27	20/11/2021 14:07	Interna-Não programada-Meio ambiente-Descarga Atmosférica	13800	22	13561	36,31

607 2	11	2021	14947	1	132	NR124151 66	202111102942	1	3	20/11/2021 12:27	20/11/2021 16:52	Interna-Não programada-Meio ambiente-Descarga Atmosférica	13800	5	13561	22,06
607 2	11	2021	14947	1	132	NR124151 66	202111102942	1	3	20/11/2021 12:27	20/11/2021 18:07	Interna-Não programada-Meio ambiente-Descarga Atmosférica	13800	6	13561	34,00
607 2	11	2021	14947	1	132	NR124151 66	202111102942	1	3	20/11/2021 12:27	20/11/2021 18:38	Interna-Não programada-Meio ambiente-Descarga Atmosférica	13800	8	13561	49,42
607 2	11	2021	14936	4	237	20627191	202111102946	1	3	20/11/2021 12:31	20/11/2021 14:23	Interna-Não programada-Meio ambiente-Vento	220	1	39412	1,86
607 2	11	2021	15739	9	62	16666239	202111102951	1	3	20/11/2021 12:32	20/11/2021 15:31	Interna-Não programada-Meio ambiente-Vento	220	1	47058	2,97
607 2	11	2021	14902	1	49	FR121053 34	202111102953	1	3	20/11/2021 12:33	20/11/2021 15:32	Interna-Não programada-Meio ambiente-Descarga Atmosférica	13800	29	5204	86,32
607 2	11	2021	15746	32	563	LC122860 13	202111102954	1	3	20/11/2021 08:53	20/11/2021 16:05	Interna-Não programada-Meio ambiente-Descarga Atmosférica	34500	10	10098	71,87
607 2	11	2021	14918	31	1	AQ12381 614	202111102955	1	3	20/11/2021 12:33	20/11/2021 15:28	Interna-Não programada-Meio ambiente-Descarga Atmosférica	34500	4	33321	11,61
607 2	11	2021	15751	18	59	10389544	202111102958	1	3	20/11/2021 11:29	20/11/2021 14:55	Interna-Não programada-Meio ambiente-Vento	220	1	20631	3,42
607 2	11	2021	14877	32	270	JR121609 72	202111102961	1	3	20/11/2021 12:34	21/11/2021 19:31	Interna-Não programada-Meio ambiente-Vento	34500	3	7333	92,83
607 2	11	2021	15744	2	103	29033411 1	202111102967	1	3	20/11/2021 12:36	20/11/2021 20:36	Interna-Não programada-Meio ambiente-Vento	220	1	24048	7,99
607 2	11	2021	15749	35	173	GF213143 43	202111102970	1	3	20/11/2021 12:37	20/11/2021 22:15	Interna-Não programada-Meio ambiente-Vento	220	1	14644	9,63
607 2	11	2021	15748	2	188	OZ120115 83	202111102972	1	3	20/11/2021 12:25	20/11/2021 14:22	Interna-Não programada-Meio ambiente-Descarga Atmosférica	13800	7	11673	13,63
607 2	11	2021	14934	32	480	JT122604 26RE	202111102973	1	3	20/11/2021 11:28	20/11/2021 16:09	Interna-Não programada-Meio ambiente-Vento	34500	87	7094	406,2 7
607 2	11	2021	14934	32	480	JT122604 26RE	202111102973	1	3	20/11/2021 11:28	20/11/2021 20:47	Interna-Não programada-Meio ambiente-Vento	34500	22	7094	204,6 7
607 2	11	2021	14936	5	237	10014396 074	202111102974	1	3	20/11/2021 12:37	20/11/2021 18:33	Interna-Não programada-Meio ambiente-Vento	220	1	39412	5,92
607 2	11	2021	14889	30	34	CT213095 19	202111102976	1	3	20/11/2021 12:38	20/11/2021 13:58	Interna-Não programada-Meio ambiente-Vento	220	1	20496	1,33
607 2	11	2021	14953	2	488	PL213044 83	202111102977	1	3	20/11/2021 12:38	20/11/2021 17:04	Interna-Não programada-Meio ambiente-Descarga Atmosférica	220	1	20268	4,43
607 2	11	2021	15748	31	148	UT212746 89	202111102979	1	3	20/11/2021 12:38	20/11/2021 17:24	Interna-Não programada-Meio ambiente-Descarga Atmosférica	220	1	11673	4,76
607 2	11	2021	14916	1	76	82001967 7	202111102980	1	3	20/11/2021 12:38	20/11/2021 16:45	Interna-Não programada-Meio ambiente-Vento	220	1	19076	4,10
607 2	11	2021	14955	2	384	IT212571 13	202111102985	1	3	20/11/2021 12:39	20/11/2021 17:07	Interna-Não programada-Meio ambiente-Descarga Atmosférica	220	1	5676	4,45
607 2	11	2021	14920	1	334	BR120096 35	202111102993	1	3	20/11/2021 12:36	20/11/2021 14:19	Interna-Não programada-Meio ambiente-Descarga Atmosférica	13800	29	14448	49,77
607 2	11	2021	14985	31	180	NQ12197 750	202111102994	1	3	20/11/2021 11:21	20/11/2021 14:01	Interna-Não programada-Meio ambiente-Descarga Atmosférica	34500	20	23917	53,28
607 2	11	2021	14978	2	492	FA121156 15	202111102996	1	3	20/11/2021 12:43	20/11/2021 16:33	Interna-Não programada-Meio ambiente-Vento	13800	6	8610	22,95
607 2	11	2021	15749	2	340	AJ123756 15	202111102997	1	3	20/11/2021 10:01	20/11/2021 13:21	Interna-Não programada-Meio ambiente-Vento	13800	7	14644	23,24
607 2	11	2021	14956	5	581	10005632 208	202111103007	1	3	20/11/2021 12:46	20/11/2021 22:19	Interna-Não programada-Meio ambiente-Vento	220	1	32161	9,55
607 2	11	2021	14980	1	171	SM12291 089	202111103011	1	3	20/11/2021 12:47	20/11/2021 17:48	Interna-Não programada-Meio ambiente-Vento	220	1	13695	5,01
607 2	11	2021	14863	4	5	AN310967 37	202111103016	1	3	20/11/2021 12:48	20/11/2021 13:44	Interna-Não programada-Meio ambiente-Descarga Atmosférica	220	3	91860	2,79
607 2	11	2021	14934	1	167	SX123188 16LD	202111103020	1	3	20/11/2021 12:48	20/11/2021 19:40	Interna-Não programada-Meio ambiente-Vento	13800	26	7094	178,3 2

607 2	11	2021	14867	2	11	BM21155 798	202111103023	1	3	20/11/2021 12:49	20/11/2021 21:13	Interna-Não programada-Meio ambiente-Descarga Atmosférica	220	1	8108	8,39
607 2	11	2021	15732	1	303	LB210291 90	202111103025	1	3	20/11/2021 12:50	21/11/2021 08:37	Interna-Não programada-Meio ambiente-Descarga Atmosférica	220	7	15310	138,4 2
607 2	11	2021	14921	3	8	24400605 32	202111103026	1	3	20/11/2021 12:50	20/11/2021 22:53	Interna-Não programada-Meio ambiente-Vento	220	1	11757	10,04
607 2	11	2021	15740	3	420	20026649 4	202111103030	1	3	20/11/2021 12:51	20/11/2021 16:44	Interna-Não programada-Meio ambiente-Vento	220	1	53696	3,88
607 2	11	2021	14956	2	581	MY12043 893	202111103034	1	3	20/11/2021 04:37	20/11/2021 15:56	Interna-Não programada-Meio ambiente-Árvore ou Vegetação	13800	4	32161	45,25
607 2	11	2021	14916	32	209	SD122188 14	202111103035	1	3	20/11/2021 12:52	20/11/2021 18:12	Interna-Não programada-Meio ambiente-Vento	34500	7	19076	37,22
607 2	11	2021	14879	36	27	QI210658 29	202111103036	1	3	20/11/2021 12:53	20/11/2021 16:22	Interna-Não programada-Meio ambiente-Descarga Atmosférica	220	1	28622	3,47
607 2	11	2021	14892	2	37	C2213124 16	202111103038	1	3	20/11/2021 12:54	20/11/2021 16:35	Interna-Não programada-Meio ambiente-Vento	220	1	3891	3,68
607 2	11	2021	14978	1	216	38400142 66	202111103040	1	3	20/11/2021 12:54	20/11/2021 14:44	Interna-Não programada-Meio ambiente-Vento	220	1	8610	1,82
607 2	11	2021	16493	2	572	SV122473 41	202111103043	1	3	20/11/2021 12:56	20/11/2021 17:53	Interna-Não programada-Meio ambiente-Descarga Atmosférica	13800	3	16239	14,85
607 2	11	2021	14985	32	180	UR121812 11	202111103045	1	3	20/11/2021 16:55	20/11/2021 19:14	Interna-Não programada-Meio ambiente-Descarga Atmosférica	34500	2	23917	4,63
607 2	11	2021	14985	32	180	UR121812 11	202111103045	1	3	20/11/2021 16:55	20/11/2021 19:15	Interna-Não programada-Meio ambiente-Descarga Atmosférica	220	1	23917	2,32
607 2	11	2021	14989	3	80	IN113730 72	202111103057	1	3	20/11/2021 12:58	20/11/2021 15:08	Interna-Não programada-Meio ambiente-Descarga Atmosférica	220	133	23784	286,5 0
607 2	11	2021	14961	32	325	PI123557 73	202111103059	1	3	20/11/2021 12:56	20/11/2021 20:57	Interna-Não programada-Meio ambiente-Vento	34500	27	40307	216,1 5
607 2	11	2021	14933	2	102	JA122981 17	202111103062	1	3	20/11/2021 12:22	20/11/2021 16:41	Interna-Não programada-Meio ambiente-Descarga Atmosférica	13800	22	19068	94,92
607 2	11	2021	14953	1	19	JD213590 41	202111103063	1	3	20/11/2021 12:59	20/11/2021 17:07	Interna-Não programada-Meio ambiente-Vento	220	1	20268	4,12
607 2	11	2021	16490	2	59	GN11001 396	202111103064	1	3	20/11/2021 12:20	20/11/2021 14:21	Interna-Não programada-Meio ambiente-Vento	220	99	22254	199,4 3
607 2	11	2021	14976	1	569	SU212143 29	202111103065	1	3	20/11/2021 13:00	20/11/2021 21:10	Interna-Não programada-Meio ambiente-Vento	220	2	3283	16,33
607 2	11	2021	14928	32	260	10001400 370	202111103070	1	3	20/11/2021 13:02	20/11/2021 20:56	Interna-Não programada-Meio ambiente-Vento	220	1	11873	7,90
607 2	11	2021	14894	3	204	PV120903 53	202111103073	1	3	20/11/2021 12:35	20/11/2021 13:56	Interna-Não programada-Meio ambiente-Vento	13800	13	18072	17,40
607 2	11	2021	14940	1	241	10028510 184	202111103074	1	3	20/11/2021 13:03	20/11/2021 18:16	Interna-Não programada-Meio ambiente-Vento	220	1	96280	5,21
607 2	11	2021	15738	1	62	GN11275 371	202111103079	1	3	20/11/2021 13:05	20/11/2021 17:13	Interna-Não programada-Meio ambiente-Vento	220	76	38332	313,7 1
607 2	11	2021	14943	31	197	CJ214085 24	202111103081	1	3	20/11/2021 13:07	21/11/2021 16:49	Interna-Não programada-Meio ambiente-Descarga Atmosférica	220	1	14288	27,70
607 2	11	2021	14860	9	588	22101503 53	202111103083	1	3	20/11/2021 13:07	20/11/2021 16:11	Interna-Não programada-Meio ambiente-Vento	220	1	35880	3,05
607 2	11	2021	14953	32	330	PL212852 86	202111103085	1	3	20/11/2021 13:08	20/11/2021 16:04	Interna-Não programada-Meio ambiente-Descarga Atmosférica	220	2	20268	5,86
607 2	11	2021	16491	30	49	FR122060 71	202111103088	1	3	20/11/2021 13:09	20/11/2021 17:12	Interna-Não programada-Meio ambiente-Descarga Atmosférica	34500	3	17376	12,11
607 2	11	2021	14934	2	407	JT120621 62	202111103094	1	3	20/11/2021 12:17	20/11/2021 17:42	Interna-Não programada-Meio ambiente-Vento	13800	33	7094	178,4 1
607 2	11	2021	16491	1	300	TV210056 26	202111103095	1	3	20/11/2021 13:10	20/11/2021 16:22	Interna-Não programada-Meio ambiente-Descarga Atmosférica	220	1	17376	3,19
607 2	11	2021	14936	5	237	21000009 68	202111103108	1	3	20/11/2021 13:14	20/11/2021 15:54	Interna-Não programada-Meio ambiente-Vento	220	1	39412	2,66

607 2	11	2021	14978	32	216	JL123241 41	202111103111	1	3	20/11/2021 13:15	21/11/2021 11:00	Interna-Não programada-Meio ambiente-Descarga Atmosférica	34500	4	8610	87,00
607 2	11	2021	14889	2	359	CT122667 63	202111103112	1	3	20/11/2021 13:15	20/11/2021 14:34	Interna-Não programada-Meio ambiente-Vento	13800	3	20496	3,94
607 2	11	2021	14941	1	92	GS210736 77	202111103114	1	3	20/11/2021 13:15	20/11/2021 16:03	Interna-Não programada-Meio ambiente-Descarga Atmosférica	220	2	7425	5,59
607 2	11	2021	15742	3	99	IT110000 81	202111103117	1	3	20/11/2021 13:15	20/11/2021 14:35	Interna-Não programada-Meio ambiente-Descarga Atmosférica	220	143	23425	189,3 2
607 2	11	2021	14858	2	373	48300509 87	202111103121	1	3	20/11/2021 13:16	20/11/2021 16:52	Interna-Não programada-Meio ambiente-Vento	220	1	68734	3,59
607 2	11	2021	14973	1	163	RB121028 15	202111103124	1	3	20/11/2021 13:17	20/11/2021 22:50	Interna-Não programada-Meio ambiente-Vento	13800	3	11916	28,63
607 2	11	2021	14956	1	242	SU211885 82	202111103125	1	3	20/11/2021 06:42	20/11/2021 19:27	Interna-Não programada-Meio ambiente-Vento	220	1	32161	12,74
607 2	11	2021	14947	1	132	NR124151 66	202111103128	1	3	20/11/2021 12:30	20/11/2021 16:52	Interna-Não programada-Meio ambiente-Vento	13800	6	13561	26,23
607 2	11	2021	14947	1	132	NR124145 09	202111103128	1	3	20/11/2021 12:30	20/11/2021 18:07	Interna-Não programada-Meio ambiente-Vento	13800	13	13561	73,16
607 2	11	2021	14947	1	132	NR123913 79	202111103128	1	3	20/11/2021 12:30	20/11/2021 18:38	Interna-Não programada-Meio ambiente-Vento	13800	4	13561	24,55
607 2	11	2021	14863	10	5	20804416	202111103130	1	3	20/11/2021 13:19	20/11/2021 15:32	Interna-Não programada-Meio ambiente-Vento	220	1	91860	2,20
607 2	11	2021	14968	2	305	TD123036 00	202111103132	1	3	20/11/2021 11:35	21/11/2021 03:16	Interna-Não programada-Meio ambiente-Descarga Atmosférica	13800	6	10263	94,06
607 2	11	2021	14939	31	47	F0211451 15	202111103134	1	3	20/11/2021 13:21	20/11/2021 21:45	Interna-Não programada-Meio ambiente-Descarga Atmosférica	220	2	13758	16,79
607 2	11	2021	14929	2	93	GK122205 43	202111103144	1	3	20/11/2021 13:24	20/11/2021 17:27	Interna-Não programada-Meio ambiente-Árvore ou Vegetação	13800	6	18836	24,25
607 2	11	2021	14929	2	93	GK122205 43	202111103144	1	3	20/11/2021 13:24	21/11/2021 03:23	Interna-Não programada-Meio ambiente-Árvore ou Vegetação	13800	6	18836	83,86
607 2	11	2021	14929	2	93	GK122205 43	202111103144	1	3	20/11/2021 13:24	21/11/2021 03:56	Interna-Não programada-Meio ambiente-Árvore ou Vegetação	220	1	18836	14,54
607 2	11	2021	14929	2	93	GK122205 43	202111103144	1	3	20/11/2021 13:24	21/11/2021 04:40	Interna-Não programada-Meio ambiente-Árvore ou Vegetação	13800	20	18836	305,2 4
607 2	11	2021	14929	2	93	GK122205 43	202111103144	1	3	20/11/2021 13:24	21/11/2021 11:53	Interna-Não programada-Meio ambiente-Árvore ou Vegetação	220	1	18836	22,49
607 2	11	2021	14929	2	93	GK122205 43	202111103144	1	3	20/11/2021 13:24	21/11/2021 16:36	Interna-Não programada-Meio ambiente-Árvore ou Vegetação	220	1	18836	27,19
607 2	11	2021	14929	2	93	GS120744 28	202111103144	1	3	20/11/2021 17:27	21/11/2021 10:14	Interna-Não programada-Meio ambiente-Árvore ou Vegetação	13800	2	18836	33,59
607 2	11	2021	14929	2	93	GK122994 32	202111103144	1	3	20/11/2021 17:27	20/11/2021 18:05	Interna-Não programada-Meio ambiente-Árvore ou Vegetação	13800	159	18836	101,6 7
607 2	11	2021	14912	1	104	JV110000 05	202111103145	1	3	20/11/2021 12:47	20/11/2021 16:36	Interna-Não programada-Meio ambiente-Vento	220	150	6733	572,1 3
607 2	11	2021	14930	31	374	FA120510 40	202111103150	1	3	20/11/2021 12:09	20/11/2021 14:46	Interna-Não programada-Meio ambiente-Vento	34500	13	53235	34,01
607 2	11	2021	14977	1	474	SF120660 36	202111103151	1	3	20/11/2021 13:23	20/11/2021 15:40	Interna-Não programada-Meio ambiente-Vento	13800	16	6267	36,47
607 2	11	2021	14978	31	216	TL121646 59	202111103156	1	3	19/11/2021 18:50	20/11/2021 19:38	Interna-Não programada-Meio ambiente-Descarga Atmosférica	34500	45	8610	1115, 85
607 2	11	2021	14910	2	55	GR210088 30	202111103160	1	3	20/11/2021 13:29	20/11/2021 16:41	Interna-Não programada-Meio ambiente-Vento	220	1	18874	3,19
607 2	11	2021	16479	2	386	49900529 86	202111103161	1	3	20/11/2021 13:30	20/11/2021 19:20	Interna-Não programada-Meio ambiente-Vento	220	1	50630	5,83
607 2	11	2021	16490	2	59	12328248	202111103162	1	3	20/11/2021 13:30	20/11/2021 15:58	Interna-Não programada-Meio ambiente-Vento	220	1	22254	2,46
607 2	11	2021	14940	2	38	DH211706 09	202111103168	1	3	20/11/2021 13:33	20/11/2021 15:27	Interna-Não programada-Meio ambiente-Descarga Atmosférica	220	1	96280	1,89



607 2	11	2021	14941	1	92	14200374 96	202111103172	1	3	20/11/2021 13:34	21/11/2021 09:30	Interna-Não programada-Meio ambiente-Vento	220	1	7425	19,93
607 2	11	2021	16485	31	576	PU211526 50	202111103179	1	3	20/11/2021 13:38	20/11/2021 22:46	Interna-Não programada-Meio ambiente-Descarga Atmosférica	220	1	5060	9,13
607 2	11	2021	14922	30	83	IP211952 25	202111103183	1	3	20/11/2021 13:39	20/11/2021 17:44	Interna-Não programada-Meio ambiente-Vento	220	1	10574	4,08
607 2	11	2021	14980	2	171	SM12262 540	202111103185	1	3	20/11/2021 13:39	20/11/2021 20:50	Interna-Não programada-Meio ambiente-Descarga Atmosférica	220	1	13695	7,18
607 2	11	2021	14924	33	88	GS212744 07	202111103187	1	3	20/11/2021 13:40	20/11/2021 18:34	Interna-Não programada-Meio ambiente-Descarga Atmosférica	220	1	9961	4,90
607 2	11	2021	14876	2	23	BJ111638 77	202111103188	1	3	20/11/2021 13:40	20/11/2021 18:48	Interna-Não programada-Meio ambiente-Vento	220	81	10256	415,4 4
607 2	11	2021	14985	31	180	NQ12398 045	202111103195	1	3	20/11/2021 11:34	20/11/2021 16:44	Interna-Não programada-Meio ambiente-Descarga Atmosférica	34500	11	23917	56,70
607 2	11	2021	14858	2	373	10006797 863	202111103196	1	3	20/11/2021 13:42	20/11/2021 15:43	Interna-Não programada-Meio ambiente-Vento	220	1	68734	2,01
607 2	11	2021	16492	1	3	20789117	202111103198	1	3	20/11/2021 13:42	20/11/2021 17:10	Interna-Não programada-Meio ambiente-Vento	220	1	4615	3,46
607 2	11	2021	16485	1	576	PU122050 10	202111103199	1	3	20/11/2021 13:12	20/11/2021 17:56	Interna-Não programada-Meio ambiente-Descarga Atmosférica	13800	14	5060	66,13
607 2	11	2021	14885	8	61	10013073 042	202111103201	1	3	20/11/2021 13:42	20/11/2021 15:48	Interna-Não programada-Meio ambiente-Vento	220	1	34152	2,09
607 2	11	2021	14942	11	233	15203104	202111103203	1	3	20/11/2021 13:43	20/11/2021 15:04	Interna-Não programada-Meio ambiente-Vento	220	1	51334	1,35
607 2	11	2021	14978	31	216	PI123441 75	202111103205	1	3	20/11/2021 11:58	20/11/2021 20:02	Interna-Não programada-Meio ambiente-Vento	34500	22	8610	177,2 8
607 2	11	2021	14956	2	242	DV212195 22	202111103206	1	3	20/11/2021 13:43	21/11/2021 13:58	Interna-Não programada-Meio ambiente-Descarga Atmosférica	220	1	32161	24,24
607 2	11	2021	15751	18	59	GN12009 231	202111103208	1	3	20/11/2021 11:50	20/11/2021 15:01	Interna-Não programada-Meio ambiente-Vento	13800	60	20631	190,0 7
607 2	11	2021	15730	31	245	RV122490 20	202111103212	1	3	20/11/2021 13:45	20/11/2021 21:04	Interna-Não programada-Meio ambiente-Descarga Atmosférica	34500	20	1277	146,1 1
607 2	11	2021	16491	1	17	CG123113 57	202111103213	1	3	20/11/2021 13:46	21/11/2021 02:04	Interna-Não programada-Meio ambiente-Vento	13800	2	17376	24,59
607 2	11	2021	14938	33	105	NB120202 25	202111103217	1	3	20/11/2021 13:11	21/11/2021 10:13	Interna-Não programada-Meio ambiente-Vento	34500	5	13601	105,1 1
607 2	11	2021	14938	33	105	NB120202 25	202111103217	1	3	20/11/2021 13:11	21/11/2021 16:05	Interna-Não programada-Meio ambiente-Vento	34500	89	13601	2393, 36
607 2	11	2021	14875	1	24	BM12243 912	202111103218	1	3	20/11/2021 13:10	20/11/2021 15:39	Interna-Não programada-Meio ambiente-Descarga Atmosférica	13800	19	5324	47,04
607 2	11	2021	14956	1	242	SU212451 71	202111103225	1	3	20/11/2021 13:50	20/11/2021 20:09	Interna-Não programada-Meio ambiente-Descarga Atmosférica	220	1	32161	6,31
607 2	11	2021	14930	33	374	FA104109 93	202111103228	1	3	20/11/2021 13:46	20/11/2021 18:07	Interna-Não programada-Meio ambiente-Vento	34500	2	53235	8,70
607 2	11	2021	14930	33	374	FA104109 93	202111103228	1	3	20/11/2021 13:46	20/11/2021 18:12	Interna-Não programada-Meio ambiente-Vento	34500	9	53235	39,88
607 2	11	2021	14930	33	374	FA104109 93	202111103228	1	3	20/11/2021 13:46	21/11/2021 02:44	Interna-Não programada-Meio ambiente-Vento	34500	7	53235	90,72
607 2	11	2021	14930	33	374	CW10443 006	202111103228	1	3	20/11/2021 13:50	20/11/2021 18:12	Interna-Não programada-Meio ambiente-Vento	34500	11	53235	48,07
607 2	11	2021	14942	12	233	10005104 180	202111103234	1	3	20/11/2021 13:54	20/11/2021 17:56	Interna-Não programada-Meio ambiente-Vento	220	1	51334	4,03
607 2	11	2021	14916	31	209	SD122186 42	202111103239	1	3	20/11/2021 13:31	20/11/2021 15:44	Interna-Não programada-Meio ambiente-Descarga Atmosférica	34500	108	19076	238,0 5
607 2	11	2021	15749	31	173	SG123219 53	202111103241	1	3	20/11/2021 12:18	20/11/2021 16:47	Interna-Não programada-Meio ambiente-Descarga Atmosférica	34500	12	14644	53,64
607 2	11	2021	14978	32	216	6914981	202111103242	1	3	20/11/2021 13:57	20/11/2021 18:36	Interna-Não programada-Meio ambiente-Vento	220	1	8610	4,64

607 2	11	2021	14945	1	430	NA123351 32	202111103244	1	3	20/11/2021 13:58	20/11/2021 19:42	Interna-Não programada-Meio ambiente-Vento	220	1	9888	5,73
607 2	11	2021	14989	1	80	30028279	202111103249	1	3	20/11/2021 13:59	20/11/2021 16:40	Interna-Não programada-Meio ambiente-Vento	220	1	23784	2,67
607 2	11	2021	14941	31	329	FC210858 57	202111103250	1	3	20/11/2021 12:26	21/11/2021 07:44	Interna-Não programada-Meio ambiente-Descarga Atmosférica	220	1	7425	19,29
607 2	11	2021	16484	32	328	CP123035 12	202111103251	1	3	20/11/2021 11:30	20/11/2021 21:36	Interna-Não programada-Meio ambiente-Descarga Atmosférica	34500	18	6510	181,6 6
607 2	11	2021	14944	3	124	10015660 387	202111103252	1	3	20/11/2021 14:00	20/11/2021 15:39	Interna-Não programada-Meio ambiente-Vento	220	1	23870	1,65
607 2	11	2021	14904	1	52	BF121299 15	202111103258	1	3	20/11/2021 12:24	20/11/2021 16:18	Interna-Não programada-Meio ambiente-Vento	13800	26	11542	101,0 7
607 2	11	2021	14964	31	156	QI121198 79LD	202111103261	1	3	20/11/2021 05:08	20/11/2021 19:24	Interna-Não programada-Meio ambiente-Vento	34500	9	27139	128,2 9
607 2	11	2021	14951	31	137	PB123138 72	202111103264	1	3	20/11/2021 14:05	20/11/2021 18:35	Interna-Não programada-Meio ambiente-Descarga Atmosférica	34500	2	14980	8,98
607 2	11	2021	14916	2	76	82000561 7	202111103265	1	3	20/11/2021 14:05	20/11/2021 16:19	Interna-Não programada-Meio ambiente-Vento	220	1	19076	2,24
607 2	11	2021	14894	4	204	10020393 006	202111103273	1	3	20/11/2021 14:07	20/11/2021 14:37	Interna-Não programada-Meio ambiente-Vento	220	1	18072	0,49
607 2	11	2021	14858	6	373	48301130 43	202111103277	1	3	20/11/2021 14:08	20/11/2021 19:21	Interna-Não programada-Meio ambiente-Vento	220	1	68734	5,21
607 2	11	2021	14867	2	11	AG110000 16	202111103278	1	3	20/11/2021 08:48	20/11/2021 16:33	Interna-Não programada-Meio ambiente-Vento	220	123	8108	952,9 8
607 2	11	2021	14944	1	341	MR12333 125	202111103281	1	3	20/11/2021 14:09	20/11/2021 21:34	Interna-Não programada-Meio ambiente-Descarga Atmosférica	220	1	23870	7,41
607 2	11	2021	15730	31	245	RV122308 50	202111103282	1	3	20/11/2021 14:09	20/11/2021 18:08	Interna-Não programada-Meio ambiente-Vento	220	1	1277	3,98
607 2	11	2021	14926	1	432	AE211938 54	202111103284	1	3	20/11/2021 10:00	20/11/2021 18:25	Interna-Não programada-Meio ambiente-Descarga Atmosférica	220	1	1871	8,41
607 2	11	2021	16491	1	348	DN21453 327	202111103290	1	3	20/11/2021 14:12	20/11/2021 18:21	Interna-Não programada-Meio ambiente-Vento	220	1	17376	4,13
607 2	11	2021	14863	5	580	38200028 80	202111103293	1	3	20/11/2021 14:13	20/11/2021 16:58	Interna-Não programada-Meio ambiente-Vento	220	1	91860	2,74
607 2	11	2021	14904	31	283	FB122564 01	202111103294	1	3	20/11/2021 14:13	20/11/2021 19:42	Interna-Não programada-Meio ambiente-Vento	34500	11	11542	60,15
607 2	11	2021	14959	2	556	PH122049 55	202111103297	1	3	20/11/2021 13:38	20/11/2021 18:15	Interna-Não programada-Meio ambiente-Descarga Atmosférica	13800	21	5623	96,85
607 2	11	2021	14916	31	209	SD211503 71	202111103298	1	3	20/11/2021 14:14	20/11/2021 16:58	Interna-Não programada-Meio ambiente-Vento	220	1	19076	2,72
607 2	11	2021	14956	33	261	MY12296 303	202111103301	1	3	20/11/2021 14:14	20/11/2021 18:05	Interna-Não programada-Meio ambiente-Descarga Atmosférica	34500	3	32161	11,53
607 2	11	2021	14876	2	23	10006922 218	202111103302	1	3	20/11/2021 14:16	20/11/2021 17:27	Interna-Não programada-Meio ambiente-Vento	220	1	10256	3,19
607 2	11	2021	15731	3	36	10003769 877	202111103309	1	3	20/11/2021 14:17	20/11/2021 20:08	Interna-Não programada-Meio ambiente-Vento	220	1	4719	5,84
607 2	11	2021	14873	2	561	BAAA211 54631	202111103312	1	3	20/11/2021 14:17	20/11/2021 18:41	Interna-Não programada-Meio ambiente-Descarga Atmosférica	220	2	6188	8,77
607 2	11	2021	14943	31	197	TI122355 46	202111103314	1	3	20/11/2021 14:18	20/11/2021 16:15	Interna-Não programada-Meio ambiente-Vento	34500	2	14288	3,91
607 2	11	2021	16488	1	61	11984867	202111103318	1	3	20/11/2021 14:20	20/11/2021 17:00	Interna-Não programada-Meio ambiente-Vento	220	1	38854	2,66
607 2	11	2021	14941	1	92	IU120897 33	202111103319	1	3	20/11/2021 14:09	20/11/2021 20:02	Interna-Não programada-Meio ambiente-Descarga Atmosférica	13800	25	7425	146,7 2
607 2	11	2021	14930	4	374	10033203 421	202111103321	1	3	20/11/2021 14:20	20/11/2021 15:22	Interna-Não programada-Meio ambiente-Vento	220	1	53235	1,02
607 2	11	2021	14973	1	133	IW122674 45	202111103328	1	3	20/11/2021 14:23	20/11/2021 19:55	Interna-Não programada-Meio ambiente-Vento	13800	4	11916	22,09

607 2	11	2021	14982	5	489	CN113637 29	202111103336	1	3	20/11/2021 14:25	20/11/2021 15:57	Interna-Não programada-Meio ambiente-Vento	220	5	35659	7,63
607 2	11	2021	14927	1	90	LS210958 07	202111103340	1	3	20/11/2021 14:26	20/11/2021 16:39	Interna-Não programada-Meio ambiente-Descarga Atmosférica	220	1	3019	2,21
607 2	11	2021	14923	1	85	IR121051 67	202111103342	1	3	20/11/2021 13:30	20/11/2021 20:07	Interna-Não programada-Meio ambiente-Descarga Atmosférica	13800	9	32486	59,41
607 2	11	2021	16484	32	570	MV12207 228	202111103343	1	3	20/11/2021 14:26	21/11/2021 08:50	Interna-Não programada-Meio ambiente-Descarga Atmosférica	34500	3	6510	55,16
607 2	11	2021	14886	2	326	NH12398 038	202111103344	1	3	20/11/2021 13:23	20/11/2021 18:09	Interna-Não programada-Meio ambiente-Descarga Atmosférica	13800	6	5504	28,59
607 2	11	2021	14985	31	180	UR122323 97	202111103346	1	3	20/11/2021 12:02	20/11/2021 15:37	Interna-Não programada-Meio ambiente-Descarga Atmosférica	34500	9	23917	32,18
607 2	11	2021	15729	7	245	63023673 2	202111103348	1	3	20/11/2021 14:28	20/11/2021 17:37	Interna-Não programada-Meio ambiente-Vento	220	1	14858	3,15
607 2	11	2021	16484	32	570	CP214150 61	202111103349	1	3	20/11/2021 14:28	21/11/2021 13:41	Interna-Não programada-Meio ambiente-Descarga Atmosférica	220	1	6510	23,20
607 2	11	2021	14921	1	169	B2121727 76LD	202111103355	1	3	20/11/2021 14:29	20/11/2021 19:00	Interna-Não programada-Meio ambiente-Vento	13800	2	11757	9,03
607 2	11	2021	14945	2	430	NA124059 69	202111103357	1	3	20/11/2021 14:31	20/11/2021 22:24	Interna-Não programada-Meio ambiente-Vento	220	1	9888	7,87
607 2	11	2021	14985	31	180	NQ12235 131	202111103360	1	3	20/11/2021 07:53	20/11/2021 19:32	Interna-Não programada-Meio ambiente-Vento	34500	4	23917	46,57
607 2	11	2021	14879	3	141	SO110000 21	202111103361	1	3	20/11/2021 11:45	21/11/2021 00:11	Interna-Não programada-Meio ambiente-Descarga Atmosférica	220	86	28622	1067,93
607 2	11	2021	14879	1	29	CC180250 43TS	202111103362	1	3	20/11/2021 14:33	20/11/2021 17:17	Interna-Não programada-Meio ambiente-Descarga Atmosférica	13800	46	28622	125,47
607 2	11	2021	14985	31	180	NQ12405 246	202111103365	1	3	20/11/2021 14:29	20/11/2021 21:14	Interna-Não programada-Meio ambiente-Vento	34500	7	23917	47,19
607 2	11	2021	15745	7	103	JT184291 75TS	202111103367	1	3	20/11/2021 14:34	20/11/2021 18:08	Interna-Não programada-Meio ambiente-Vento	13800	15	20488	53,55
607 2	11	2021	15745	7	103	JT184291 75TS	202111103367	1	3	20/11/2021 14:34	20/11/2021 19:21	Interna-Não programada-Meio ambiente-Vento	13800	16	20488	76,57
607 2	11	2021	15745	7	103	JT184291 75TS	202111103367	1	3	20/11/2021 14:34	20/11/2021 19:57	Interna-Não programada-Meio ambiente-Vento	220	1	20488	5,38
607 2	11	2021	15745	7	103	JT184291 75TS	202111103367	1	3	20/11/2021 14:34	21/11/2021 02:24	Interna-Não programada-Meio ambiente-Vento	220	1	20488	11,83
607 2	11	2021	15745	7	103	JT184291 75TS	202111103367	1	3	20/11/2021 14:34	21/11/2021 21:10	Interna-Não programada-Meio ambiente-Vento	13800	4	20488	122,38
607 2	11	2021	15745	7	103	JT184291 75TS	202111103367	1	3	20/11/2021 14:34	22/11/2021 13:47	Interna-Não programada-Meio ambiente-Vento	13800	4	20488	188,86
607 2	11	2021	15745	7	103	JT184291 75TS	202111103367	1	3	20/11/2021 14:34	23/11/2021 15:10	Interna-Não programada-Meio ambiente-Vento	13800	39	20488	2831,02
607 2	11	2021	15745	7	103	JT123972 72	202111103367	1	3	20/11/2021 14:34	23/11/2021 17:44	Interna-Não programada-Meio ambiente-Vento	13800	2	20488	150,33
607 2	11	2021	15745	7	103	JT184291 75TS	202111103367	1	3	21/11/2021 02:24	21/11/2021 03:13	Interna-Não programada-Meio ambiente-Vento	13800	23	20488	18,43
607 2	11	2021	15745	7	103	JT184291 75TS	202111103367	1	3	21/11/2021 12:35	21/11/2021 18:11	Interna-Não programada-Meio ambiente-Vento	13800	23	20488	129,14
607 2	11	2021	15745	7	103	JT184291 75TS	202111103367	1	3	21/11/2021 21:10	21/11/2021 22:24	Interna-Não programada-Meio ambiente-Vento	13800	23	20488	28,34
607 2	11	2021	15745	7	103	JT134024 77	202111103367	1	3	21/11/2021 21:10	22/11/2021 11:57	Interna-Não programada-Meio ambiente-Vento	13800	4	20488	59,11
607 2	11	2021	15745	7	103	JT184291 75TS	202111103367	1	3	22/11/2021 11:58	22/11/2021 13:47	Interna-Não programada-Meio ambiente-Vento	13800	23	20488	41,64
607 2	11	2021	15745	7	103	JT134024 77	202111103367	1	3	22/11/2021 11:58	22/11/2021 21:23	Interna-Não programada-Meio ambiente-Vento	13800	2	20488	18,81
607 2	11	2021	15745	7	103	JT134024 77	202111103367	1	3	22/11/2021 11:58	23/11/2021 15:10	Interna-Não programada-Meio ambiente-Vento	13800	2	20488	54,37

607 2	11	2021	15745	7	103	JT134024 77	202111103367	1	3	22/11/2021 19:01	22/11/2021 21:23	Interna-Não programada-Meio ambiente-Vento	13800	4	20488	9,41
607 2	11	2021	15745	7	103	JT134024 77	202111103367	1	3	23/11/2021 08:05	23/11/2021 15:10	Interna-Não programada-Meio ambiente-Vento	13800	7	20488	49,53
607 2	11	2021	14920	2	334	NV134176 63	202111103371	1	3	20/11/2021 13:03	21/11/2021 00:45	Interna-Não programada-Meio ambiente-Vento	13800	29	14448	339,1 1
607 2	11	2021	14920	2	334	NV134176 63	202111103371	1	3	20/11/2021 20:53	21/11/2021 00:45	Interna-Não programada-Meio ambiente-Vento	13800	6	14448	23,20
607 2	11	2021	16478	1	466	8015429	202111103373	1	3	20/11/2021 12:23	20/11/2021 21:07	Interna-Não programada-Meio ambiente-Árvore ou Vegetação	13800	61	8613	532,4 5
607 2	11	2021	16484	32	570	PU123616 41	202111103376	1	3	20/11/2021 14:37	21/11/2021 01:23	Interna-Não programada-Meio ambiente-Descarga Atmosférica	34500	37	6510	398,2 3
607 2	11	2021	14956	2	242	21129004	202111103380	1	3	20/11/2021 14:37	21/11/2021 09:50	Interna-Não programada-Meio ambiente-Descarga Atmosférica	13800	2	32161	38,41
607 2	11	2021	14956	31	114	MY21322 121	202111103382	1	3	20/11/2021 14:38	21/11/2021 13:21	Interna-Não programada-Meio ambiente-Descarga Atmosférica	220	1	32161	22,71
607 2	11	2021	14984	2	176	TR120715 29RE	202111103386	1	3	20/11/2021 14:39	20/11/2021 17:38	Interna-Não programada-Meio ambiente-Vento	13800	96	42280	285,7 3
607 2	11	2021	14934	30	103	JT1212098 41	202111103387	1	3	20/11/2021 14:40	20/11/2021 22:11	Interna-Não programada-Meio ambiente-Vento	220	1	7094	7,51
607 2	11	2021	14984	8	176	10022172 180	202111103391	1	3	20/11/2021 14:41	20/11/2021 20:03	Interna-Não programada-Meio ambiente-Vento	220	1	42280	5,36
607 2	11	2021	14941	31	329	MP112223 779	202111103392	1	3	20/11/2021 12:23	21/11/2021 10:01	Interna-Não programada-Meio ambiente-Vento	220	1	7425	21,63
607 2	11	2021	14944	4	124	15000821 1	202111103393	1	3	20/11/2021 14:41	20/11/2021 19:59	Interna-Não programada-Meio ambiente-Vento	220	1	23870	5,30
607 2	11	2021	14893	31	243	SX213081 19	202111103398	1	3	20/11/2021 14:41	21/11/2021 12:50	Interna-Não programada-Meio ambiente-Descarga Atmosférica	220	1	5089	22,13
607 2	11	2021	14889	30	34	CT120096 69	202111103402	1	3	20/11/2021 14:42	20/11/2021 17:39	Interna-Não programada-Meio ambiente-Descarga Atmosférica	34500	2	20496	5,88
607 2	11	2021	15746	1	563	10031099 341	202111103403	1	3	20/11/2021 14:42	20/11/2021 18:13	Interna-Não programada-Meio ambiente-Vento	220	1	10098	3,51
607 2	11	2021	14911	31	71	GS122997 61	202111103404	1	3	20/11/2021 14:42	20/11/2021 16:20	Interna-Não programada-Meio ambiente-Descarga Atmosférica	34500	9	14776	14,55
607 2	11	2021	14876	2	23	10015243 514	202111103405	1	3	20/11/2021 14:43	20/11/2021 18:18	Interna-Não programada-Meio ambiente-Vento	220	1	10256	3,58
607 2	11	2021	14890	1	506	10022671 879	202111103407	1	3	20/11/2021 14:44	20/11/2021 15:57	Interna-Não programada-Meio ambiente-Vento	220	1	46564	1,21
607 2	11	2021	14978	31	216	JL121174 46	202111103409	1	3	20/11/2021 14:40	20/11/2021 15:59	Interna-Não programada-Meio ambiente-Descarga Atmosférica	34500	46	8610	60,25
607 2	11	2021	14916	1	343	16200145 34	202111103411	1	3	20/11/2021 14:45	21/11/2021 04:57	Interna-Não programada-Meio ambiente-Vento	220	1	19076	14,19
607 2	11	2021	14923	1	200	15300048 49	202111103412	1	3	20/11/2021 14:45	20/11/2021 21:18	Interna-Não programada-Meio ambiente-Vento	220	1	32486	6,54
607 2	11	2021	14920	1	364	25001728 3	202111103413	1	3	20/11/2021 14:45	20/11/2021 18:06	Interna-Não programada-Meio ambiente-Vento	220	1	14448	3,33
607 2	11	2021	15748	2	188	OZ320052 35	202111103415	1	3	20/11/2021 14:06	20/11/2021 16:06	Interna-Não programada-Meio ambiente-Vento	13800	7	11673	13,92
607 2	11	2021	14916	33	76	SD113891 92	202111103416	1	3	20/11/2021 14:47	20/11/2021 19:04	Interna-Não programada-Meio ambiente-Vento	220	1	19076	4,27
607 2	11	2021	14933	1	102	JAAA2102 7827	202111103417	1	3	20/11/2021 14:48	20/11/2021 18:12	Interna-Não programada-Meio ambiente-Vento	220	1	19068	3,39
607 2	11	2021	14953	3	330	PL122060 47LD	202111103426	1	3	20/11/2021 14:49	20/11/2021 16:42	Interna-Não programada-Meio ambiente-Descarga Atmosférica	13800	314	20268	587,0 1
607 2	11	2021	14962	1	41	ED212455 73	202111103429	1	3	20/11/2021 14:50	20/11/2021 17:43	Interna-Não programada-Meio ambiente-Descarga Atmosférica	220	2	15012	5,74
607 2	11	2021	15748	34	584	IP122655 52	202111103431	1	3	20/11/2021 14:50	20/11/2021 19:36	Interna-Não programada-Meio ambiente-Vento	34500	4	11673	19,00

607 2	11	2021	15748	34	584	IP122655 52	202111103431	1	3	20/11/2021 14:50	20/11/2021 23:44	Interna-Não programada-Meio ambiente-Vento	34500	4	11673	35,54
607 2	11	2021	14945	31	337	MZ12147 383	202111103432	1	3	20/11/2021 13:37	20/11/2021 21:21	Interna-Não programada-Meio ambiente-Vento	34500	7	9888	54,06
607 2	11	2021	14956	2	242	MY12241 641	202111103435	1	3	20/11/2021 12:33	21/11/2021 10:31	Interna-Não programada-Meio ambiente-Descarga Atmosférica	13800	9	32161	197,57
607 2	11	2021	15733	1	43	10031532 185	202111103436	1	3	20/11/2021 14:52	20/11/2021 18:12	Interna-Não programada-Meio ambiente-Vento	220	1	17435	3,33
607 2	11	2021	16481	2	574	ZN213076 98	202111103437	1	3	20/11/2021 14:52	20/11/2021 21:17	Interna-Não programada-Meio ambiente-Descarga Atmosférica	220	2	5691	12,82
607 2	11	2021	15730	33	245	RV212140 86	202111103439	1	3	20/11/2021 14:52	20/11/2021 20:04	Interna-Não programada-Meio ambiente-Vento	220	1	1277	5,19
607 2	11	2021	15748	31	148	UT122558 33	202111103448	1	3	20/11/2021 14:37	20/11/2021 17:50	Interna-Não programada-Meio ambiente-Descarga Atmosférica	34500	14	11673	44,91
607 2	11	2021	14968	1	113	ML11286 253	202111103456	1	3	20/11/2021 13:50	20/11/2021 17:21	Interna-Não programada-Meio ambiente-Vento	220	95	10263	334,24
607 2	11	2021	14968	1	232	DM21054 363	202111103462	1	3	20/11/2021 15:01	21/11/2021 11:12	Interna-Não programada-Meio ambiente-Descarga Atmosférica	220	1	10263	20,19
607 2	11	2021	14968	1	232	DM12054 353	202111103462	1	3	21/11/2021 10:26	21/11/2021 11:12	Interna-Não programada-Meio ambiente-Descarga Atmosférica	13800	58	10263	43,97
607 2	11	2021	14939	1	47	24200090 28	202111103463	1	3	20/11/2021 15:01	20/11/2021 20:04	Interna-Não programada-Meio ambiente-Vento	220	1	13758	5,04
607 2	11	2021	14925	1	88	IB213002 87	202111103466	1	3	20/11/2021 15:01	21/11/2021 02:21	Interna-Não programada-Meio ambiente-Descarga Atmosférica	220	2	18406	22,64
607 2	11	2021	14963	31	152	PO122083 96	202111103467	1	3	20/11/2021 15:01	20/11/2021 20:51	Interna-Não programada-Meio ambiente-Vento	220	1	27231	5,82
607 2	11	2021	14934	1	167	SX211532 19	202111103476	1	3	20/11/2021 15:04	21/11/2021 08:10	Interna-Não programada-Meio ambiente-Vento	220	2	7094	34,23
607 2	11	2021	16487	2	63	15240289	202111103478	1	3	20/11/2021 15:04	20/11/2021 18:42	Interna-Não programada-Meio ambiente-Vento	220	1	41280	3,62
607 2	11	2021	15739	11	62	14238329	202111103480	1	3	20/11/2021 15:05	20/11/2021 18:13	Interna-Não programada-Meio ambiente-Vento	220	1	47058	3,13
607 2	11	2021	14933	2	102	70109503	202111103482	1	3	20/11/2021 15:06	20/11/2021 16:38	Interna-Não programada-Meio ambiente-Vento	220	1	19068	1,53
607 2	11	2021	14909	23	58	10008974	202111103483	1	3	20/11/2021 15:06	20/11/2021 17:00	Interna-Não programada-Meio ambiente-Vento	220	1	47726	1,89
607 2	11	2021	14881	32	30	BH123901 90	202111103490	1	3	20/11/2021 14:24	20/11/2021 19:39	Interna-Não programada-Meio ambiente-Descarga Atmosférica	34500	11	11760	57,63
607 2	11	2021	15748	2	188	OZ120523 63	202111103494	1	3	20/11/2021 11:35	20/11/2021 16:39	Interna-Não programada-Meio ambiente-Vento	13800	6	11673	30,40
607 2	11	2021	15748	2	188	OZ184645 49TS	202111103497	1	3	20/11/2021 13:25	20/11/2021 17:24	Interna-Não programada-Meio ambiente-Descarga Atmosférica	13800	19	11673	75,55
607 2	11	2021	16488	2	61	12527257	202111103502	1	3	20/11/2021 15:10	21/11/2021 00:37	Interna-Não programada-Meio ambiente-Vento	220	1	38854	9,45
607 2	11	2021	14873	2	456	NQ11035 686	202111103504	1	3	20/11/2021 14:32	20/11/2021 18:40	Interna-Não programada-Meio ambiente-Vento	220	57	6188	235,01
607 2	11	2021	14939	1	207	FO121437 11RE	202111103505	1	3	20/11/2021 15:11	20/11/2021 20:12	Interna-Não programada-Meio ambiente-Descarga Atmosférica	13800	2	13758	10,03
607 2	11	2021	14923	32	85	80100022 05	202111103508	1	3	20/11/2021 15:11	20/11/2021 16:09	Interna-Não programada-Meio ambiente-Vento	220	1	32486	0,96
607 2	11	2021	14978	1	492	FAAA2143 2890	202111103516	1	3	20/11/2021 15:13	20/11/2021 18:40	Interna-Não programada-Meio ambiente-Vento	220	1	8610	3,44
607 2	11	2021	15741	9	420	20021306 4	202111103519	1	3	20/11/2021 15:14	20/11/2021 17:09	Interna-Não programada-Meio ambiente-Vento	220	1	77783	1,91
607 2	11	2021	16489	4	32	CN123912 02	202111103521	1	3	20/11/2021 15:15	20/11/2021 16:45	Interna-Não programada-Meio ambiente-Vento	13800	9	10097	13,42
607 2	11	2021	14930	4	374	61009553 5	202111103531	1	3	20/11/2021 15:16	20/11/2021 16:24	Interna-Não programada-Meio ambiente-Vento	220	1	53235	1,12

607 2	11	2021	14876	32	23	GT211346 01	202111103535	1	3	20/11/2021 15:17	20/11/2021 20:15	Interna-Não programada-Meio ambiente-Vento	220	2	10256	9,94
607 2	11	2021	14904	31	283	JL123146 46	202111103540	1	3	20/11/2021 13:02	20/11/2021 22:21	Interna-Não programada-Meio ambiente-Vento	34500	9	11542	83,78
607 2	11	2021	14980	31	171	SM21328 037	202111103541	1	3	20/11/2021 15:22	20/11/2021 19:13	Interna-Não programada-Meio ambiente-Vento	220	1	13695	3,85
607 2	11	2021	14942	5	233	10006716 057	202111103543	1	3	20/11/2021 15:22	20/11/2021 17:09	Interna-Não programada-Meio ambiente-Vento	220	1	51334	1,77
607 2	11	2021	14920	31	80	IN122940 40	202111103550	1	3	20/11/2021 15:13	20/11/2021 17:08	Interna-Não programada-Meio ambiente-Vento	34500	2	14448	3,83
607 2	11	2021	14944	3	124	MR21119 772	202111103553	1	3	20/11/2021 15:25	20/11/2021 19:03	Interna-Não programada-Meio ambiente-Descarga Atmosférica	220	1	23870	3,62
607 2	11	2021	14892	1	37	CZ122592 67	202111103561	1	3	20/11/2021 15:27	20/11/2021 18:07	Interna-Não programada-Meio ambiente-Descarga Atmosférica	13800	5	3891	13,28
607 2	11	2021	15732	1	303	92001395 8	202111103562	1	3	20/11/2021 15:28	21/11/2021 00:19	Interna-Não programada-Meio ambiente-Vento	220	1	15310	8,85
607 2	11	2021	14909	20	58	15232621	202111103563	1	3	20/11/2021 15:28	20/11/2021 17:11	Interna-Não programada-Meio ambiente-Vento	220	1	47726	1,71
607 2	11	2021	14970	2	160	RV120396 73	202111103564	1	3	20/11/2021 14:46	20/11/2021 16:24	Interna-Não programada-Meio ambiente-Vento	13800	140	36260	227,6 2
607 2	11	2021	14940	4	38	32000880 82	202111103566	1	3	20/11/2021 15:28	21/11/2021 07:47	Interna-Não programada-Meio ambiente-Vento	220	1	96280	16,30
607 2	11	2021	14896	2	524	SQ1223096 01	202111103570	1	3	20/11/2021 15:29	20/11/2021 19:23	Interna-Não programada-Meio ambiente-Descarga Atmosférica	13800	4	4296	15,55
607 2	11	2021	14955	3	384	IT123056 18	202111103573	1	3	20/11/2021 15:31	20/11/2021 17:51	Interna-Não programada-Meio ambiente-Vento	13800	3	5676	6,99
607 2	11	2021	14875	1	24	18800120 82	202111103575	1	3	20/11/2021 15:31	20/11/2021 16:35	Interna-Não programada-Meio ambiente-Vento	220	1	5324	1,06
607 2	11	2021	15748	2	470	OZ211894 61	202111103576	1	3	20/11/2021 15:31	20/11/2021 21:08	Interna-Não programada-Meio ambiente-Descarga Atmosférica	220	1	11673	5,60
607 2	11	2021	14966	11	57	16031027	202111103577	1	3	20/11/2021 15:32	20/11/2021 17:58	Interna-Não programada-Meio ambiente-Vento	220	1	31319	2,43
607 2	11	2021	14951	1	137	PB211291 16	202111103581	1	3	20/11/2021 15:32	20/11/2021 23:16	Interna-Não programada-Meio ambiente-Descarga Atmosférica	220	1	14980	7,72
607 2	11	2021	14912	2	395	AD120396 25	202111103582	1	3	20/11/2021 14:08	20/11/2021 18:08	Interna-Não programada-Meio ambiente-Vento	13800	130	6733	518,4 5
607 2	11	2021	15734	36	347	KR212760 44	202111103585	1	3	20/11/2021 15:33	20/11/2021 19:27	Interna-Não programada-Meio ambiente-Vento	220	1	2509	3,90
607 2	11	2021	14879	3	141	22300165 99	202111103586	1	3	20/11/2021 15:33	20/11/2021 18:45	Interna-Não programada-Meio ambiente-Vento	220	1	28622	3,20
607 2	11	2021	14859	2	454	48302223 36	202111103587	1	3	20/11/2021 15:32	20/11/2021 17:29	Interna-Não programada-Meio ambiente-Vento	220	1	16206	1,94
607 2	11	2021	14980	31	171	SM12114 598	202111103593	1	3	20/11/2021 15:34	20/11/2021 17:22	Interna-Não programada-Meio ambiente-Descarga Atmosférica	34500	9	13695	16,07
607 2	11	2021	14930	1	282	FA112542 60	202111103598	1	3	20/11/2021 15:36	20/11/2021 20:28	Interna-Não programada-Meio ambiente-Vento	220	1	53235	4,85
607 2	11	2021	14893	32	243	DJ211662 82	202111103599	1	3	20/11/2021 15:37	20/11/2021 20:47	Interna-Não programada-Meio ambiente-Descarga Atmosférica	220	1	5089	5,17
607 2	11	2021	16491	1	17	CG211543 17	202111103600	1	3	20/11/2021 15:37	21/11/2021 02:31	Interna-Não programada-Meio ambiente-Vento	220	1	17376	10,90
607 2	11	2021	14902	1	49	TV210262 67	202111103602	1	3	20/11/2021 15:37	20/11/2021 18:37	Interna-Não programada-Meio ambiente-Vento	220	1	5204	2,99
607 2	11	2021	14916	1	76	CH122241 99	202111103605	1	3	20/11/2021 15:38	20/11/2021 18:08	Interna-Não programada-Meio ambiente-Vento	13800	13	19076	32,47
607 2	11	2021	14863	2	580	21311699	202111103607	1	3	20/11/2021 15:38	20/11/2021 20:40	Interna-Não programada-Meio ambiente-Vento	220	1	91860	5,02
607 2	11	2021	14985	31	180	NQ12375 652	202111103609	1	3	20/11/2021 13:59	20/11/2021 19:42	Interna-Não programada-Meio ambiente-Vento	34500	126	23917	719,7 8

607 2	11	2021	14985	31	180	NQ21181 072	202111103611	1	3	20/11/2021 15:39	21/11/2021 14:16	Interna-Não programada-Meio ambiente-Descarga Atmosférica	220	1	23917	22,61
607 2	11	2021	14933	1	102	JAA2112 7997	202111103612	1	3	20/11/2021 15:39	20/11/2021 22:41	Interna-Não programada-Meio ambiente-Descarga Atmosférica	220	1	19068	7,02
607 2	11	2021	16486	2	234	RQ112347 32	202111103613	1	3	20/11/2021 15:40	20/11/2021 19:06	Interna-Não programada-Meio ambiente-Árvore ou Vegetação	220	18	3395	61,75
607 2	11	2021	14968	1	113	10400398 59	202111103614	1	3	20/11/2021 15:40	20/11/2021 19:16	Interna-Não programada-Meio ambiente-Vento	220	1	10263	3,61
607 2	11	2021	16493	1	388	10024339 502	202111103615	1	3	20/11/2021 15:40	20/11/2021 17:42	Interna-Não programada-Meio ambiente-Vento	220	1	16239	2,02
607 2	11	2021	14970	10	587	10023271 645	202111103622	1	3	20/11/2021 15:42	20/11/2021 20:16	Interna-Não programada-Meio ambiente-Vento	220	1	36260	4,56
607 2	11	2021	14961	32	325	PI123557 98	202111103623	1	3	20/11/2021 12:56	20/11/2021 20:57	Interna-Não programada-Meio ambiente-Vento	34500	26	40307	208,14
607 2	11	2021	14893	32	243	DI213369 90	202111103625	1	3	20/11/2021 15:42	20/11/2021 19:07	Interna-Não programada-Meio ambiente-Descarga Atmosférica	220	1	5089	3,41
607 2	11	2021	16481	2	574	ZN123823 73	202111103626	1	3	20/11/2021 15:42	20/11/2021 18:46	Interna-Não programada-Meio ambiente-Descarga Atmosférica	13800	15	5691	45,80
607 2	11	2021	14938	1	105	JR120193 26	202111103627	1	3	20/11/2021 15:42	21/11/2021 11:04	Interna-Não programada-Meio ambiente-Vento	220	1	13601	19,35
607 2	11	2021	15749	34	173	SG213183 82	202111103630	1	3	20/11/2021 15:43	20/11/2021 20:00	Interna-Não programada-Meio ambiente-Vento	220	1	14644	4,29
607 2	11	2021	15749	34	173	6671830	202111103630	1	3	20/11/2021 19:58	20/11/2021 23:32	Interna-Não programada-Meio ambiente-Vento	34500	7	14644	25,00
607 2	11	2021	15749	34	173	SG120487 75	202111103630	1	3	20/11/2021 20:53	20/11/2021 23:32	Interna-Não programada-Meio ambiente-Vento	34500	4	14644	10,58
607 2	11	2021	14953	4	330	PL213044 78	202111103631	1	3	20/11/2021 15:43	20/11/2021 21:13	Interna-Não programada-Meio ambiente-Vento	220	1	20268	5,49
607 2	11	2021	14861	2	345	BG213202 54	202111103636	1	3	20/11/2021 15:45	20/11/2021 20:29	Interna-Não programada-Meio ambiente-Vento	220	1	4958	4,72
607 2	11	2021	16484	34	328	MV21154 016	202111103643	1	3	20/11/2021 15:48	20/11/2021 23:12	Interna-Não programada-Meio ambiente-Vento	220	1	6510	7,39
607 2	11	2021	14956	34	261	PW12303 462RE	202111103645	1	3	20/11/2021 15:43	20/11/2021 23:00	Interna-Não programada-Meio ambiente-Descarga Atmosférica	220	1	32161	7,29
607 2	11	2021	14956	34	261	PW12303 462RE	202111103645	1	3	20/11/2021 15:43	21/11/2021 15:42	Interna-Não programada-Meio ambiente-Descarga Atmosférica	220	1	32161	24,00
607 2	11	2021	14956	34	261	PW12303 462RE	202111103645	1	3	20/11/2021 15:43	21/11/2021 23:35	Interna-Não programada-Meio ambiente-Descarga Atmosférica	220	1	32161	31,87
607 2	11	2021	14988	32	181	VI212500 75	202111103656	1	3	20/11/2021 15:53	20/11/2021 21:57	Interna-Não programada-Meio ambiente-Vento	220	4	4281	24,23
607 2	11	2021	14956	31	114	MY12303 454RE	202111103661	1	3	20/11/2021 15:55	21/11/2021 11:03	Interna-Não programada-Meio ambiente-Descarga Atmosférica	34500	12	32161	229,44
607 2	11	2021	14923	1	361	12400075 68	202111103666	1	3	20/11/2021 15:57	20/11/2021 18:21	Interna-Não programada-Meio ambiente-Vento	220	1	32486	2,39
607 2	11	2021	14934	30	103	DP211821 63	202111103669	1	3	20/11/2021 15:58	20/11/2021 22:41	Interna-Não programada-Meio ambiente-Vento	220	1	7094	6,71
607 2	11	2021	14964	1	222	ID121282 50	202111103673	1	3	20/11/2021 15:50	20/11/2021 23:10	Interna-Não programada-Meio ambiente-Vento	13800	91	27139	666,80
607 2	11	2021	14955	1	384	PX212789 32	202111103674	1	3	20/11/2021 15:59	20/11/2021 19:32	Interna-Não programada-Meio ambiente-Vento	220	1	5676	3,54
607 2	11	2021	14889	6	34	10028716 513	202111103678	1	3	20/11/2021 16:00	20/11/2021 16:50	Interna-Não programada-Meio ambiente-Vento	220	1	20496	0,82
607 2	11	2021	14930	34	374	CW12403 588	202111103680	1	3	20/11/2021 16:01	20/11/2021 19:40	Interna-Não programada-Meio ambiente-Descarga Atmosférica	34500	15	53235	54,60
607 2	11	2021	14940	1	541	SN213139 31	202111103683	1	3	20/11/2021 16:02	20/11/2021 17:57	Interna-Não programada-Meio ambiente-Vento	220	4	96280	7,66
607 2	11	2021	15734	1	394	KR111704 67	202111103688	1	3	20/11/2021 16:06	20/11/2021 19:49	Interna-Não programada-Meio ambiente-Vento	220	2	2509	7,43



607 2	11	2021	14925	1	88	IB120001 13	202111103691	1	3	20/11/2021 15:25	20/11/2021 21:47	Interna-Não programada-Meio ambiente-Descarga Atmosférica	13800	7	18406	44,50
607 2	11	2021	14906	3	56	GE213378 57	202111103692	1	3	20/11/2021 16:07	20/11/2021 20:24	Interna-Não programada-Meio ambiente-Vento	220	1	31300	4,27
607 2	11	2021	14920	2	96	IX123195 66	202111103694	1	3	20/11/2021 16:08	20/11/2021 19:12	Interna-Não programada-Meio ambiente-Descarga Atmosférica	13800	40	14448	122,0 1
607 2	11	2021	14977	1	316	PV120166 26	202111103695	1	3	20/11/2021 14:56	20/11/2021 18:54	Interna-Não programada-Meio ambiente-Descarga Atmosférica	13800	8	6267	31,67
607 2	11	2021	14918	31	123	6251989	202111103697	1	3	20/11/2021 16:11	20/11/2021 20:07	Interna-Não programada-Meio ambiente-Vento	220	1	33321	3,92
607 2	11	2021	14907	5	58	10018733 334	202111103699	1	3	20/11/2021 16:12	20/11/2021 17:52	Interna-Não programada-Meio ambiente-Vento	220	1	44281	1,66
607 2	11	2021	14959	1	556	PH213436 99	202111103702	1	3	20/11/2021 16:13	20/11/2021 19:00	Interna-Não programada-Meio ambiente-Descarga Atmosférica	220	1	5623	2,78
607 2	11	2021	14872	14	60	16130625	202111103704	1	3	20/11/2021 16:13	20/11/2021 18:59	Interna-Não programada-Meio ambiente-Vento	220	1	40520	2,76
607 2	11	2021	14946	1	357	BW21217 028	202111103705	1	3	20/11/2021 16:13	20/11/2021 23:09	Interna-Não programada-Meio ambiente-Vento	220	1	10683	6,92
607 2	11	2021	14930	4	374	FA113204 75	202111103709	1	3	20/11/2021 16:06	20/11/2021 18:04	Interna-Não programada-Meio ambiente-Árvore ou Vegetação	220	136	53235	265,3 9
607 2	11	2021	14898	2	50	11200195 43	202111103715	1	3	20/11/2021 16:17	20/11/2021 21:04	Interna-Não programada-Meio ambiente-Vento	220	1	12479	4,78
607 2	11	2021	16475	2	453	10033570 190	202111103717	1	3	20/11/2021 16:17	20/11/2021 17:49	Interna-Não programada-Meio ambiente-Vento	220	1	46816	1,52
607 2	11	2021	14910	3	55	39007899 2	202111103718	1	3	20/11/2021 16:17	20/11/2021 19:18	Interna-Não programada-Meio ambiente-Vento	220	1	18874	3,00
607 2	11	2021	14964	31	156	QI120549 20	202111103719	1	3	20/11/2021 16:19	21/11/2021 12:06	Interna-Não programada-Meio ambiente-Vento	34500	3	27139	59,34
607 2	11	2021	14957	2	145	SF210084 13	202111103723	1	3	20/11/2021 16:20	20/11/2021 21:14	Interna-Não programada-Meio ambiente-Vento	220	1	4507	4,89
607 2	11	2021	15729	7	245	63010103 6	202111103726	1	3	20/11/2021 16:21	20/11/2021 19:10	Interna-Não programada-Meio ambiente-Vento	220	1	14858	2,81
607 2	11	2021	14934	33	480	JT123409 11	202111103730	1	3	20/11/2021 14:56	21/11/2021 00:45	Interna-Não programada-Meio ambiente-Vento	34500	4	7094	39,27
607 2	11	2021	14929	2	353	GS210714 76	202111103736	1	3	20/11/2021 16:25	20/11/2021 19:31	Interna-Não programada-Meio ambiente-Descarga Atmosférica	220	1	18836	3,10
607 2	11	2021	14968	1	113	10400423 91	202111103737	1	3	20/11/2021 16:25	20/11/2021 19:19	Interna-Não programada-Meio ambiente-Vento	220	1	10263	2,89
607 2	11	2021	14931	3	98	IT123056 07	202111103738	1	3	20/11/2021 16:25	20/11/2021 21:43	Interna-Não programada-Meio ambiente-Vento	13800	6	19291	31,79
607 2	11	2021	14931	3	98	IT123056 07	202111103738	1	3	20/11/2021 16:25	21/11/2021 09:29	Interna-Não programada-Meio ambiente-Vento	13800	9	19291	153,4 7
607 2	11	2021	14931	3	98	IT123056 07	202111103738	1	3	21/11/2021 07:08	21/11/2021 09:29	Interna-Não programada-Meio ambiente-Vento	13800	6	19291	14,05
607 2	11	2021	14904	32	283	TE122376 05RE	202111103742	1	3	20/11/2021 16:26	20/11/2021 19:55	Interna-Não programada-Meio ambiente-Descarga Atmosférica	34500	116	11542	402,9 1
607 2	11	2021	14978	31	216	JL211174 35	202111103747	1	3	20/11/2021 14:40	21/11/2021 02:28	Interna-Não programada-Meio ambiente-Descarga Atmosférica	34500	2	8610	23,59
607 2	11	2021	16483	1	84	CI211613 66	202111103749	1	3	20/11/2021 16:28	20/11/2021 17:34	Interna-Não programada-Meio ambiente-Vento	220	1	7439	1,08
607 2	11	2021	14863	6	580	21246567	202111103750	1	3	20/11/2021 16:30	20/11/2021 17:23	Interna-Não programada-Meio ambiente-Vento	220	1	91860	0,88
607 2	11	2021	14964	3	156	QI320528 17	202111103752	1	3	20/11/2021 14:54	21/11/2021 17:54	Interna-Não programada-Meio ambiente-Vento	13800	2	27139	53,99
607 2	11	2021	14858	4	373	48300229 55	202111103755	1	3	20/11/2021 16:31	20/11/2021 18:18	Interna-Não programada-Meio ambiente-Vento	220	1	68734	1,77
607 2	11	2021	14934	2	407	SX121051 89	202111103756	1	3	20/11/2021 11:52	20/11/2021 19:53	Interna-Não programada-Meio ambiente-Vento	13800	4	7094	32,02

607 2	11	2021	14951	1	137	31700063 80	202111103758	1	3	20/11/2021 16:32	20/11/2021 23:00	Interna-Não programada-Meio ambiente-Vento	220	1	14980	6,46
607 2	11	2021	14910	3	55	10022695 930	202111103760	1	3	20/11/2021 16:33	20/11/2021 21:23	Interna-Não programada-Meio ambiente-Vento	220	1	18874	4,83
607 2	11	2021	14869	2	14	AK122106 24	202111103765	1	3	20/11/2021 16:34	20/11/2021 19:46	Interna-Não programada-Meio ambiente-Descarga Atmosférica	13800	5	4626	15,93
607 2	11	2021	15738	1	62	11457247	202111103766	1	3	20/11/2021 16:35	20/11/2021 18:48	Interna-Não programada-Meio ambiente-Vento	220	1	38332	2,22
607 2	11	2021	14942	6	233	12944075	202111103772	1	3	20/11/2021 16:37	20/11/2021 17:30	Interna-Não programada-Meio ambiente-Vento	220	1	51334	0,88
607 2	11	2021	14978	32	216	JL212663 74	202111103774	1	3	20/11/2021 16:38	21/11/2021 03:01	Interna-Não programada-Meio ambiente-Descarga Atmosférica	220	1	8610	10,38
607 2	11	2021	14970	2	160	RV111064 57	202111103775	1	3	20/11/2021 16:37	20/11/2021 17:00	Interna-Não programada-Meio ambiente-Vento	13800	38	36260	13,98
607 2	11	2021	14970	2	160	RV120396 73	202111103775	1	3	20/11/2021 17:00	20/11/2021 19:47	Interna-Não programada-Meio ambiente-Vento	13800	189	36260	527,05
607 2	11	2021	14970	2	160	RV111064 57	202111103775	1	3	20/11/2021 19:09	21/11/2021 00:37	Interna-Não programada-Meio ambiente-Vento	13800	38	36260	207,71
607 2	11	2021	14918	31	123	IA121206 42	202111103782	1	3	20/11/2021 16:39	21/11/2021 08:39	Interna-Não programada-Meio ambiente-Vento	34500	3	33321	48,00
607 2	11	2021	14938	2	134	NB111988 96	202111103785	1	3	20/11/2021 14:00	21/11/2021 09:27	Interna-Não programada-Meio ambiente-Descarga Atmosférica	220	54	13601	1049,75
607 2	11	2021	14980	1	171	SM12377 685	202111103788	1	3	20/11/2021 16:40	20/11/2021 18:47	Interna-Não programada-Meio ambiente-Vento	13800	5	13695	10,51
607 2	11	2021	15737	10	59	11498109	202111103792	1	3	20/11/2021 16:41	20/11/2021 17:31	Interna-Não programada-Meio ambiente-Vento	220	1	14351	0,82
607 2	11	2021	14889	2	359	CT214597 11	202111103794	1	3	20/11/2021 16:42	20/11/2021 18:53	Interna-Não programada-Meio ambiente-Descarga Atmosférica	220	1	20496	2,17
607 2	11	2021	16482	6	577	SH213063 33	202111103798	1	3	20/11/2021 16:43	20/11/2021 22:09	Interna-Não programada-Meio ambiente-Vento	220	1	16548	5,42
607 2	11	2021	16494	31	583	BF122531 74	202111103800	1	3	20/11/2021 16:20	20/11/2021 19:47	Interna-Não programada-Meio ambiente-Vento	34500	7	17267	24,13
607 2	11	2021	14873	2	456	NQ12264 564	202111103808	1	3	20/11/2021 14:12	20/11/2021 21:42	Interna-Não programada-Meio ambiente-Vento	13800	12	6188	89,88
607 2	11	2021	15748	4	188	OZ212039 19	202111103809	1	3	20/11/2021 16:46	20/11/2021 23:32	Interna-Não programada-Meio ambiente-Descarga Atmosférica	220	1	11673	6,76
607 2	11	2021	16492	1	3	10019566 784	202111103812	1	3	20/11/2021 16:47	20/11/2021 19:39	Interna-Não programada-Meio ambiente-Vento	220	1	4615	2,87
607 2	11	2021	14973	2	163	RB121142 63RE	202111103815	1	3	20/11/2021 16:47	21/11/2021 11:40	Interna-Não programada-Meio ambiente-Vento	13800	108	11916	2038,14
607 2	11	2021	14956	2	581	MY12197 173	202111103816	1	3	20/11/2021 16:23	20/11/2021 20:04	Interna-Não programada-Meio ambiente-Descarga Atmosférica	13800	21	32161	77,11
607 2	11	2021	16493	2	338	LB123021 84	202111103818	1	3	20/11/2021 16:28	20/11/2021 18:59	Interna-Não programada-Meio ambiente-Descarga Atmosférica	13800	7	16239	17,61
607 2	11	2021	14933	1	102	JAA2111 2568	202111103824	1	3	20/11/2021 16:50	20/11/2021 21:22	Interna-Não programada-Meio ambiente-Descarga Atmosférica	220	1	19068	4,53
607 2	11	2021	14930	2	374	FA111069 03	202111103827	1	3	20/11/2021 16:50	20/11/2021 18:53	Interna-Não programada-Meio ambiente-Vento	220	114	53235	231,93
607 2	11	2021	14978	1	492	FA322185 60	202111103829	1	3	20/11/2021 16:51	20/11/2021 21:32	Interna-Não programada-Meio ambiente-Vento	220	1	8610	4,68
607 2	11	2021	16482	6	577	SH120337 07	202111103836	1	3	20/11/2021 15:07	20/11/2021 20:44	Interna-Não programada-Meio ambiente-Vento	13800	8	16548	44,86
607 2	11	2021	14889	2	54	GD21195 301	202111103840	1	3	20/11/2021 16:53	20/11/2021 20:21	Interna-Não programada-Meio ambiente-Descarga Atmosférica	220	1	20496	3,46
607 2	11	2021	15749	1	249	37900252 98	202111103841	1	3	20/11/2021 16:53	20/11/2021 19:53	Interna-Não programada-Meio ambiente-Vento	220	1	14644	2,99
607 2	11	2021	14943	1	197	40200472 62	202111103846	1	3	20/11/2021 16:55	21/11/2021 03:01	Interna-Não programada-Meio ambiente-Vento	220	1	14288	10,09

607 2	11	2021	14964	1	156	10018233 250	202111103848	1	3	20/11/2021 16:55	21/11/2021 07:32	Interna-Não programada-Meio ambiente-Vento	220	1	27139	14,62
607 2	11	2021	14979	3	202	SL211803 69	202111103852	1	3	20/11/2021 16:57	20/11/2021 18:35	Interna-Não programada-Meio ambiente-Descarga Atmosférica	220	1	17273	1,63
607 2	11	2021	14924	2	302	I11225078 8	202111103854	1	3	20/11/2021 16:43	20/11/2021 19:52	Interna-Não programada-Meio ambiente-Descarga Atmosférica	13800	14	9961	43,92
607 2	11	2021	14877	31	270	RN212172 47	202111103856	1	3	20/11/2021 16:57	21/11/2021 08:24	Interna-Não programada-Meio ambiente-Descarga Atmosférica	220	1	7333	15,43
607 2	11	2021	14957	1	145	PG212723 80	202111103858	1	3	20/11/2021 16:58	20/11/2021 18:54	Interna-Não programada-Meio ambiente-Vento	220	1	4507	1,92
607 2	11	2021	16489	4	32	CN122139 17	202111103870	1	3	20/11/2021 17:01	20/11/2021 19:13	Interna-Não programada-Meio ambiente-Descarga Atmosférica	13800	40	10097	87,67
607 2	11	2021	14934	1	167	AE122195 39	202111103873	1	3	20/11/2021 17:01	20/11/2021 20:29	Interna-Não programada-Meio ambiente-Descarga Atmosférica	13800	4	7094	13,81
607 2	11	2021	15741	16	420	I4382593	202111103877	1	3	20/11/2021 17:03	20/11/2021 20:26	Interna-Não programada-Meio ambiente-Vento	220	1	77783	3,38
607 2	11	2021	14981	6	498	SW11375 184	202111103879	1	3	20/11/2021 16:56	20/11/2021 19:08	Interna-Não programada-Meio ambiente-Vento	220	55	45110	120,31
607 2	11	2021	15741	17	420	I0014944 322	202111103880	1	3	20/11/2021 17:03	20/11/2021 20:52	Interna-Não programada-Meio ambiente-Vento	220	1	77783	3,80
607 2	11	2021	14940	1	135	I29000817 70	202111103886	1	3	20/11/2021 17:05	20/11/2021 20:14	Interna-Não programada-Meio ambiente-Vento	220	1	96280	3,14
607 2	11	2021	14956	2	242	SU213400 73	202111103890	1	3	20/11/2021 17:06	21/11/2021 17:32	Interna-Não programada-Meio ambiente-Descarga Atmosférica	220	1	32161	24,43
607 2	11	2021	14879	1	29	CAA211 34901	202111103893	1	3	20/11/2021 17:07	20/11/2021 19:15	Interna-Não programada-Meio ambiente-Vento	220	1	28622	2,13
607 2	11	2021	15742	3	99	IT112739 69	202111103894	1	3	20/11/2021 17:07	20/11/2021 18:31	Interna-Não programada-Meio ambiente-Vento	220	49	23425	68,37
607 2	11	2021	14921	1	169	BZ122388 80	202111103895	1	3	20/11/2021 17:07	21/11/2021 08:16	Interna-Não programada-Meio ambiente-Descarga Atmosférica	220	1	11757	15,15
607 2	11	2021	14894	1	324	CB120783 01	202111103899	1	3	20/11/2021 17:01	20/11/2021 20:07	Interna-Não programada-Meio ambiente-Descarga Atmosférica	13800	2	18072	6,19
607 2	11	2021	14963	31	152	PO212084 16	202111103909	1	3	20/11/2021 17:13	20/11/2021 19:46	Interna-Não programada-Meio ambiente-Vento	220	2	27231	5,08
607 2	11	2021	14956	6	581	MY12296 328	202111103915	1	3	20/11/2021 12:44	20/11/2021 17:49	Interna-Não programada-Meio ambiente-Descarga Atmosférica	13800	4	32161	20,31
607 2	11	2021	14889	1	308	I22200006 37	202111103916	1	3	20/11/2021 17:16	20/11/2021 18:29	Interna-Não programada-Meio ambiente-Vento	220	1	20496	1,21
607 2	11	2021	16491	1	164	I0007686 712	202111103921	1	3	20/11/2021 17:17	20/11/2021 20:28	Interna-Não programada-Meio ambiente-Vento	220	1	17376	3,17
607 2	11	2021	14918	31	1	FB214334 08	202111103933	1	3	20/11/2021 17:19	20/11/2021 21:27	Interna-Não programada-Meio ambiente-Descarga Atmosférica	220	1	33321	4,12
607 2	11	2021	14863	3	5	AN214465 47	202111103943	1	3	20/11/2021 17:22	20/11/2021 18:48	Interna-Não programada-Meio ambiente-Vento	220	2	91860	2,85
607 2	11	2021	15745	7	103	I29006817 4	202111103945	1	3	20/11/2021 17:22	20/11/2021 22:44	Interna-Não programada-Meio ambiente-Vento	220	1	20488	5,35
607 2	11	2021	14985	31	180	NQ21348 431	202111103949	1	3	20/11/2021 17:24	20/11/2021 22:31	Interna-Não programada-Meio ambiente-Vento	220	2	23917	10,21
607 2	11	2021	16475	5	453	GN12246 261	202111103954	1	3	20/11/2021 16:53	20/11/2021 18:59	Interna-Não programada-Meio ambiente-Vento	13800	133	46816	278,71
607 2	11	2021	16475	5	453	GN11187 605	202111103954	1	3	20/11/2021 16:53	20/11/2021 19:30	Interna-Não programada-Meio ambiente-Vento	13800	51	46816	133,25
607 2	11	2021	14858	2	373	ZN123201 07	202111103955	1	3	20/11/2021 17:26	20/11/2021 18:58	Interna-Não programada-Meio ambiente-Descarga Atmosférica	13800	15	68734	22,86
607 2	11	2021	14861	2	345	BG120000 04	202111103956	1	3	20/11/2021 14:38	20/11/2021 18:50	Interna-Não programada-Meio ambiente-Vento	13800	61	4958	255,25
607 2	11	2021	14956	2	242	MY12336 395	202111103957	1	3	20/11/2021 17:20	20/11/2021 20:57	Interna-Não programada-Meio ambiente-Descarga Atmosférica	13800	6	32161	21,68

607 2	11	2021	14951	1	137	MJ120640 90	202111103960	1	3	20/11/2021 17:09	20/11/2021 22:15	Interna-Não programada-Meio ambiente-Descarga Atmosférica	13800	3	14980	15,26
607 2	11	2021	14865	2	128	NZ121863 59	202111103962	1	3	20/11/2021 17:17	20/11/2021 19:56	Interna-Não programada-Meio ambiente-Descarga Atmosférica	13800	276	17512	728,6 4
607 2	11	2021	14964	31	156	PC212144 53	202111103969	1	3	20/11/2021 17:30	21/11/2021 03:53	Interna-Não programada-Meio ambiente-Descarga Atmosférica	220	1	27139	10,39
607 2	11	2021	14918	31	1	15100184 78	202111103971	1	3	20/11/2021 17:31	20/11/2021 22:18	Interna-Não programada-Meio ambiente-Vento	220	1	33321	4,78
607 2	11	2021	14855	1	240	GN21057 651	202111103986	1	3	20/11/2021 17:34	21/11/2021 00:39	Interna-Não programada-Meio ambiente-Árvore ou Vegetação	220	23	22430	162,7 8
607 2	11	2021	14971	3	421	LZ120886 68	202111103989	1	3	20/11/2021 17:20	20/11/2021 19:36	Interna-Não programada-Meio ambiente-Vento	13800	179	52491	404,4 4
607 2	11	2021	14865	2	128	NZ123988 40	202111103990	1	3	20/11/2021 17:00	20/11/2021 20:46	Interna-Não programada-Meio ambiente-Descarga Atmosférica	13800	65	17512	244,1 7
607 2	11	2021	14973	33	133	CX210585 75	202111103996	1	3	20/11/2021 17:36	21/11/2021 20:21	Interna-Não programada-Meio ambiente-Descarga Atmosférica	220	1	11916	26,74
607 2	11	2021	14964	31	156	QI123700 80	202111104000	1	3	20/11/2021 14:25	21/11/2021 07:58	Interna-Não programada-Meio ambiente-Descarga Atmosférica	34500	4	27139	70,15
607 2	11	2021	14872	14	60	10011024 419	202111104001	1	3	20/11/2021 17:37	20/11/2021 19:57	Interna-Não programada-Meio ambiente-Vento	220	1	40520	2,32
607 2	11	2021	14971	5	421	LZ111365 09	202111104007	1	3	20/11/2021 17:18	20/11/2021 19:43	Interna-Não programada-Meio ambiente-Vento	220	296	52491	715,3 3
607 2	11	2021	14863	7	5	20708002	202111104008	1	3	20/11/2021 17:39	20/11/2021 18:17	Interna-Não programada-Meio ambiente-Vento	220	1	91860	0,62
607 2	11	2021	14880	2	521	IT1213099 17	202111104013	1	3	20/11/2021 17:41	20/11/2021 23:28	Interna-Não programada-Meio ambiente-Vento	220	1	4971	5,78
607 2	11	2021	16480	11	386	28602784 80	202111104014	1	3	20/11/2021 17:42	21/11/2021 08:55	Interna-Não programada-Meio ambiente-Vento	220	1	32804	15,21
607 2	11	2021	14923	32	85	IR123748 53	202111104018	1	3	20/11/2021 17:43	21/11/2021 04:37	Interna-Não programada-Meio ambiente-Vento	34500	2	32486	21,79
607 2	11	2021	14864	6	344	20054907 8	202111104020	1	3	20/11/2021 17:43	20/11/2021 22:09	Interna-Não programada-Meio ambiente-Vento	220	1	32246	4,42
607 2	11	2021	14864	6	344	HD120589 03	202111104022	1	3	20/11/2021 16:31	20/11/2021 19:00	Interna-Não programada-Meio ambiente-Descarga Atmosférica	13800	172	32246	425,9 4
607 2	11	2021	16484	32	570	MV21365 432	202111104023	1	3	20/11/2021 17:44	21/11/2021 08:43	Interna-Não programada-Meio ambiente-Vento	220	1	6510	14,98
607 2	11	2021	16484	32	328	RV122474 16	202111104029	1	3	20/11/2021 14:05	21/11/2021 04:34	Interna-Não programada-Meio ambiente-Vento	34500	3	6510	43,41
607 2	11	2021	14956	6	581	MY12402 482	202111104030	1	3	20/11/2021 15:48	20/11/2021 22:27	Interna-Não programada-Meio ambiente-Descarga Atmosférica	13800	2	32161	13,29
607 2	11	2021	14908	12	58	13323799	202111104034	1	3	20/11/2021 17:47	20/11/2021 20:17	Interna-Não programada-Meio ambiente-Vento	220	1	43583	2,49
607 2	11	2021	14985	31	180	NQ21197 584	202111104035	1	3	20/11/2021 17:48	20/11/2021 20:45	Interna-Não programada-Meio ambiente-Vento	220	1	23917	2,96
607 2	11	2021	15740	4	420	HD311425 59	202111104038	1	3	20/11/2021 17:49	20/11/2021 20:55	Interna-Não programada-Meio ambiente-Vento	220	1	53696	3,09
607 2	11	2021	16491	1	300	TV212990 89	202111104039	1	3	20/11/2021 17:50	21/11/2021 01:01	Interna-Não programada-Meio ambiente-Vento	220	2	17376	14,33
607 2	11	2021	14971	1	421	12043349 7	202111104043	1	3	20/11/2021 17:52	20/11/2021 22:00	Interna-Não programada-Meio ambiente-Vento	220	1	52491	4,12
607 2	11	2021	14961	32	325	PI210679 47	202111104045	1	3	20/11/2021 17:53	20/11/2021 23:37	Interna-Não programada-Meio ambiente-Vento	220	1	40307	5,72
607 2	11	2021	14961	32	325	PI212525 51	202111104046	1	3	20/11/2021 17:53	21/11/2021 03:24	Interna-Não programada-Meio ambiente-Vento	220	1	40307	9,50
607 2	11	2021	14890	1	34	19902008 28	202111104047	1	3	20/11/2021 17:53	20/11/2021 19:15	Interna-Não programada-Meio ambiente-Vento	220	1	46564	1,35
607 2	11	2021	14918	1	111	SI1226467 9	202111104061	1	3	20/11/2021 17:57	20/11/2021 23:54	Interna-Não programada-Meio ambiente-Descarga Atmosférica	13800	3	33321	17,81

607 2	11	2021	15732	1	390	10006652 873	202111104065	1	3	20/11/2021 17:58	20/11/2021 19:43	Interna-Não programada-Meio ambiente-Vento	220	1	15310	1,74
607 2	11	2021	14987	33	236	LZ121996 01	202111104066	1	3	20/11/2021 17:54	20/11/2021 23:13	Interna-Não programada-Meio ambiente-Descarga Atmosférica	34500	6	17295	31,84
607 2	11	2021	14881	32	30	DV121884 56	202111104070	1	3	20/11/2021 16:51	21/11/2021 00:34	Interna-Não programada-Meio ambiente-Descarga Atmosférica	34500	2	11760	15,42
607 2	11	2021	16480	11	386	VA111690 26	202111104076	1	3	20/11/2021 15:32	20/11/2021 18:48	Interna-Não programada-Meio ambiente-Descarga Atmosférica	220	184	32804	600,4 5
607 2	11	2021	15733	1	43	KR121701 91	202111104083	1	3	20/11/2021 18:03	20/11/2021 21:53	Interna-Não programada-Meio ambiente-Vento	13800	2	17435	7,68
607 2	11	2021	15733	1	43	KR121701 91	202111104083	1	3	20/11/2021 18:03	21/11/2021 00:24	Interna-Não programada-Meio ambiente-Vento	13800	62	17435	394,1 1
607 2	11	2021	15733	1	43	KR121701 91	202111104083	1	3	20/11/2021 22:31	21/11/2021 00:24	Interna-Não programada-Meio ambiente-Vento	13800	2	17435	3,77
607 2	11	2021	15746	32	563	MH21134 331	202111104087	1	3	20/11/2021 18:03	20/11/2021 21:05	Interna-Não programada-Meio ambiente-Vento	220	1	10098	3,02
607 2	11	2021	15746	32	563	MH11274 880	202111104088	1	3	20/11/2021 18:03	21/11/2021 00:15	Interna-Não programada-Meio ambiente-Vento	220	1	10098	6,18
607 2	11	2021	14980	32	171	SM12208 936	202111104089	1	3	20/11/2021 18:04	20/11/2021 21:24	Interna-Não programada-Meio ambiente-Descarga Atmosférica	34500	10	13695	33,26
607 2	11	2021	14987	2	236	20725889	202111104094	1	3	20/11/2021 18:00	20/11/2021 21:03	Interna-Não programada-Meio ambiente-Descarga Atmosférica	13800	136	17295	414,7 6
607 2	11	2021	14938	1	48	FN211414 52	202111104097	1	3	20/11/2021 18:04	21/11/2021 00:36	Interna-Não programada-Meio ambiente-Descarga Atmosférica	220	1	13601	6,52
607 2	11	2021	14907	6	58	11563930	202111104098	1	3	20/11/2021 18:07	20/11/2021 22:33	Interna-Não programada-Meio ambiente-Vento	220	1	44281	4,43
607 2	11	2021	14941	1	475	RN210250 69	202111104099	1	3	20/11/2021 18:07	21/11/2021 09:13	Interna-Não programada-Meio ambiente-Descarga Atmosférica	220	1	7425	15,09
607 2	11	2021	14971	5	421	10029952 164	202111104101	1	3	20/11/2021 18:07	20/11/2021 21:02	Interna-Não programada-Meio ambiente-Vento	220	1	52491	2,90
607 2	11	2021	14867	2	11	AG210609 10	202111104102	1	3	20/11/2021 18:08	20/11/2021 22:01	Interna-Não programada-Meio ambiente-Vento	220	1	8108	3,88
607 2	11	2021	15727	4	322	BV120117 03	202111104104	1	3	20/11/2021 17:17	20/11/2021 20:09	Interna-Não programada-Meio ambiente-Vento	13800	8	12782	22,86
607 2	11	2021	14934	32	480	JT121090 29	202111104106	1	3	20/11/2021 12:33	20/11/2021 20:47	Interna-Não programada-Meio ambiente-Vento	34500	4	7094	32,87
607 2	11	2021	14956	5	581	13900897 61	202111104110	1	3	20/11/2021 18:10	20/11/2021 23:20	Interna-Não programada-Meio ambiente-Vento	220	1	32161	5,15
607 2	11	2021	14924	32	88	IB123106 20	202111104112	1	3	20/11/2021 17:54	20/11/2021 21:22	Interna-Não programada-Meio ambiente-Descarga Atmosférica	34500	2	9961	6,91
607 2	11	2021	16488	4	61	10013617 590	202111104123	1	3	20/11/2021 18:12	20/11/2021 19:40	Interna-Não programada-Meio ambiente-Vento	220	1	38854	1,46
607 2	11	2021	15730	32	245	RV122489 73	202111104124	1	3	20/11/2021 18:11	21/11/2021 00:53	Interna-Não programada-Meio ambiente-Descarga Atmosférica	34500	27	1277	180,8 6
607 2	11	2021	14879	3	141	PC122097 91	202111104127	1	3	20/11/2021 17:01	21/11/2021 08:27	Interna-Não programada-Meio ambiente-Descarga Atmosférica	13800	4	28622	61,73
607 2	11	2021	14944	4	124	MR21030 232	202111104134	1	3	20/11/2021 18:15	20/11/2021 20:55	Interna-Não programada-Meio ambiente-Descarga Atmosférica	220	1	23870	2,66
607 2	11	2021	14881	1	97	DV211543 64	202111104136	1	3	20/11/2021 18:15	21/11/2021 00:20	Interna-Não programada-Meio ambiente-Descarga Atmosférica	220	1	11760	6,07
607 2	11	2021	14918	31	1	FB214341 29	202111104138	1	3	20/11/2021 18:16	20/11/2021 22:42	Interna-Não programada-Meio ambiente-Descarga Atmosférica	220	1	33321	4,43
607 2	11	2021	14984	2	176	TR112221 55	202111104140	1	3	20/11/2021 18:16	21/11/2021 01:51	Interna-Não programada-Meio ambiente-Vento	220	28	42280	212,0 8
607 2	11	2021	14930	1	259	FAAA2139 5725	202111104147	1	3	20/11/2021 18:17	21/11/2021 10:17	Interna-Não programada-Meio ambiente-Vento	220	1	53235	15,98
607 2	11	2021	14873	1	456	84700001 50	202111104148	1	3	20/11/2021 18:18	20/11/2021 22:23	Interna-Não programada-Meio ambiente-Vento	220	1	6188	4,08

607 2	11	2021	16494	31	583	NQ12396 776	202111104160	1	3	20/11/2021 18:20	20/11/2021 22:21	Interna-Não programada-Meio ambiente-Descarga Atmosférica	34500	5	17267	20,02
607 2	11	2021	14934	2	407	JT122101 33	202111104161	1	3	20/11/2021 15:25	20/11/2021 23:15	Interna-Não programada-Meio ambiente-Vento	13800	6	7094	46,96
607 2	11	2021	14982	6	489	10018590 940	202111104165	1	3	20/11/2021 18:22	20/11/2021 21:29	Interna-Não programada-Meio ambiente-Vento	220	1	35659	3,12
607 2	11	2021	14905	2	464	GE123726 23	202111104166	1	3	20/11/2021 15:53	20/11/2021 20:42	Interna-Não programada-Meio ambiente-Vento	13800	15	5401	72,02
607 2	11	2021	14883	1	32	76031876 1	202111104167	1	3	20/11/2021 18:22	20/11/2021 19:42	Interna-Não programada-Meio ambiente-Vento	220	1	19515	1,32
607 2	11	2021	14920	2	304	SR211106 09	202111104172	1	3	20/11/2021 18:23	20/11/2021 20:14	Interna-Não programada-Meio ambiente-Vento	220	1	14448	1,84
607 2	11	2021	14930	34	374	CW21388 224	202111104176	1	3	20/11/2021 16:01	20/11/2021 20:00	Interna-Não programada-Meio ambiente-Descarga Atmosférica	220	1	53235	3,97
607 2	11	2021	14964	1	222	ID112467 95	202111104178	1	3	20/11/2021 16:25	20/11/2021 21:10	Interna-Não programada-Meio ambiente-Descarga Atmosférica	220	88	27139	416,70
607 2	11	2021	16477	1	75	TR210990 71	202111104179	1	3	20/11/2021 18:26	21/11/2021 07:46	Interna-Não programada-Meio ambiente-Vento	220	1	7162	13,33
607 2	11	2021	14961	1	190	29600752 07	202111104183	1	3	20/11/2021 18:27	20/11/2021 23:41	Interna-Não programada-Meio ambiente-Vento	220	1	40307	5,23
607 2	11	2021	14964	3	156	QI210001 50	202111104188	1	3	20/11/2021 18:28	21/11/2021 01:29	Interna-Não programada-Meio ambiente-Descarga Atmosférica	220	1	27139	7,00
607 2	11	2021	14971	8	421	10014600 666	202111104191	1	3	20/11/2021 18:29	21/11/2021 09:03	Interna-Não programada-Meio ambiente-Vento	220	1	52491	14,56
607 2	11	2021	16474	12	61	14640053	202111104206	1	3	20/11/2021 18:32	20/11/2021 20:21	Interna-Não programada-Meio ambiente-Vento	220	1	18829	1,81
607 2	11	2021	14911	31	71	FC122743 82	202111104221	1	3	20/11/2021 18:34	20/11/2021 20:51	Interna-Não programada-Meio ambiente-Vento	34500	5	14776	11,34
607 2	11	2021	14985	31	180	NQ12398 045	202111104226	1	3	20/11/2021 17:55	20/11/2021 20:51	Interna-Não programada-Meio ambiente-Vento	34500	12	23917	35,05
607 2	11	2021	15741	10	420	10003038 082	202111104228	1	3	20/11/2021 18:36	20/11/2021 20:52	Interna-Não programada-Meio ambiente-Vento	220	1	77783	2,26
607 2	11	2021	14965	3	57	10013156 134	202111104229	1	3	20/11/2021 18:36	21/11/2021 09:29	Interna-Não programada-Meio ambiente-Vento	220	1	51315	14,88
607 2	11	2021	14894	2	40	26000478 9	202111104234	1	3	20/11/2021 18:37	20/11/2021 22:11	Interna-Não programada-Meio ambiente-Vento	220	1	18072	3,55
607 2	11	2021	14863	5	580	20552944	202111104236	1	3	20/11/2021 18:38	20/11/2021 22:52	Interna-Não programada-Meio ambiente-Vento	220	1	91860	4,23
607 2	11	2021	14940	2	38	10004871 519	202111104237	1	3	20/11/2021 18:38	21/11/2021 03:01	Interna-Não programada-Meio ambiente-Vento	220	1	96280	8,38
607 2	11	2021	14971	2	421	12042487 3	202111104238	1	3	20/11/2021 18:38	21/11/2021 03:51	Interna-Não programada-Meio ambiente-Vento	220	1	52491	9,21
607 2	11	2021	14953	4	330	PL123987 10	202111104247	1	3	20/11/2021 16:38	20/11/2021 20:11	Interna-Não programada-Meio ambiente-Descarga Atmosférica	13800	22	20268	78,08
607 2	11	2021	14961	1	190	10013994 830	202111104248	1	3	20/11/2021 18:40	20/11/2021 23:31	Interna-Não programada-Meio ambiente-Vento	220	1	40307	4,86
607 2	11	2021	14961	32	325	PI121410 40	202111104249	1	3	20/11/2021 15:06	21/11/2021 03:13	Interna-Não programada-Meio ambiente-Vento	34500	68	40307	822,88
607 2	11	2021	16484	32	570	PU121105 65	202111104253	1	3	20/11/2021 18:41	21/11/2021 11:03	Interna-Não programada-Meio ambiente-Vento	34500	2	6510	32,71
607 2	11	2021	14894	1	324	CB123119 11	202111104255	1	3	20/11/2021 18:35	20/11/2021 21:40	Interna-Não programada-Meio ambiente-Descarga Atmosférica	13800	18	18072	55,28
607 2	11	2021	14940	1	6	LZ111687 33	202111104257	1	3	20/11/2021 18:27	20/11/2021 20:53	Interna-Não programada-Meio ambiente-Vento	220	109	96280	264,02
607 2	11	2021	14943	1	197	IH212207 34	202111104260	1	3	20/11/2021 18:43	20/11/2021 22:53	Interna-Não programada-Meio ambiente-Vento	220	2	14288	8,33
607 2	11	2021	14939	32	47	MU12127 950	202111104261	1	3	20/11/2021 17:51	20/11/2021 20:55	Interna-Não programada-Meio ambiente-Vento	34500	3	13758	9,18

607 2	11	2021	14916	31	209	SD122186 42	202111104263	1	3	20/11/2021 17:54	20/11/2021 21:40	Interna-Não programada-Meio ambiente-Descarga Atmosférica	34500	108	19076	406,6 8
607 2	11	2021	14921	3	8	24400003 65	202111104265	1	3	20/11/2021 18:44	21/11/2021 09:52	Interna-Não programada-Meio ambiente-Vento	220	1	11757	15,13
607 2	11	2021	14980	32	171	SM12276 148	202111104274	1	3	20/11/2021 18:37	20/11/2021 23:47	Interna-Não programada-Meio ambiente-Descarga Atmosférica	34500	9	13695	46,36
607 2	11	2021	15746	32	563	LC122303 19	202111104285	1	3	20/11/2021 14:50	20/11/2021 23:16	Interna-Não programada-Meio ambiente-Descarga Atmosférica	34500	3	10098	25,28
607 2	11	2021	15739	11	62	GN11056 253	202111104288	1	3	20/11/2021 18:38	20/11/2021 23:09	Interna-Não programada-Meio ambiente-Árvore ou Vegetação	220	191	47058	860,6 1
607 2	11	2021	14858	4	373	48301162 40	202111104289	1	3	20/11/2021 18:49	20/11/2021 21:39	Interna-Não programada-Meio ambiente-Vento	220	1	68734	2,82
607 2	11	2021	14873	1	18	BAAA212 86909	202111104294	1	3	20/11/2021 18:50	20/11/2021 20:36	Interna-Não programada-Meio ambiente-Descarga Atmosférica	220	1	6188	1,75
607 2	11	2021	14930	35	374	FA122072 82	202111104296	1	3	20/11/2021 18:42	20/11/2021 21:33	Interna-Não programada-Meio ambiente-Vento	34500	17	53235	48,18
607 2	11	2021	14987	2	372	LZ120971 58	202111104301	1	3	20/11/2021 18:20	21/11/2021 02:04	Interna-Não programada-Meio ambiente-Vento	13800	13	17295	100,5 0
607 2	11	2021	14984	5	176	40046898	202111104303	1	3	20/11/2021 18:52	20/11/2021 20:51	Interna-Não programada-Meio ambiente-Vento	220	1	42280	1,98
607 2	11	2021	14961	1	190	P1110630 82	202111104305	1	3	20/11/2021 18:46	20/11/2021 21:11	Interna-Não programada-Meio ambiente-Vento	220	265	40307	644,2 4
607 2	11	2021	14866	1	12	10001686 745	202111104308	1	3	20/11/2021 18:52	20/11/2021 21:01	Interna-Não programada-Meio ambiente-Vento	220	1	2464	2,14
607 2	11	2021	14945	2	127	CX122436 60	202111104312	1	3	20/11/2021 18:53	21/11/2021 11:59	Interna-Não programada-Meio ambiente-Vento	220	1	9888	17,09
607 2	11	2021	14961	1	190	10026919 662	202111104313	1	3	20/11/2021 18:53	20/11/2021 21:21	Interna-Não programada-Meio ambiente-Vento	220	1	40307	2,46
607 2	11	2021	16480	8	386	LZ123895 62	202111104322	1	3	20/11/2021 18:47	20/11/2021 21:12	Interna-Não programada-Meio ambiente-Descarga Atmosférica	13800	211	32804	508,1 6
607 2	11	2021	14956	2	581	MY21114 003	202111104324	1	3	20/11/2021 18:55	21/11/2021 00:48	Interna-Não programada-Meio ambiente-Descarga Atmosférica	220	1	32161	5,87
607 2	11	2021	14964	31	156	PC123060 52	202111104327	1	3	20/11/2021 15:50	20/11/2021 22:56	Interna-Não programada-Meio ambiente-Descarga Atmosférica	34500	11	27139	77,93
607 2	11	2021	14981	4	498	19011682 1	202111104328	1	3	20/11/2021 18:56	20/11/2021 22:53	Interna-Não programada-Meio ambiente-Vento	220	1	45110	3,95
607 2	11	2021	14870	2	60	13821532	202111104330	1	3	20/11/2021 18:56	20/11/2021 21:02	Interna-Não programada-Meio ambiente-Vento	220	1	38479	2,09
607 2	11	2021	14860	3	198	10024435 439	202111104331	1	3	20/11/2021 18:56	21/11/2021 00:45	Interna-Não programada-Meio ambiente-Vento	220	1	35880	5,81
607 2	11	2021	14920	1	304	SR120000 47	202111104334	1	3	20/11/2021 18:30	20/11/2021 20:53	Interna-Não programada-Meio ambiente-Vento	13800	55	14448	130,3 2
607 2	11	2021	14918	31	1	FB113983 17	202111104339	1	3	20/11/2021 18:57	20/11/2021 21:00	Interna-Não programada-Meio ambiente-Vento	220	1	33321	2,05
607 2	11	2021	15732	1	390	BV110001 12	202111104342	1	3	20/11/2021 18:57	20/11/2021 21:17	Interna-Não programada-Meio ambiente-Vento	220	10	15310	23,20
607 2	11	2021	14986	1	379	UT211078 16	202111104345	1	3	20/11/2021 18:58	20/11/2021 21:15	Interna-Não programada-Meio ambiente-Descarga Atmosférica	220	3	2076	6,84
607 2	11	2021	14977	1	316	PV312152 15	202111104347	1	3	20/11/2021 18:58	20/11/2021 21:35	Interna-Não programada-Meio ambiente-Vento	220	3	6267	7,82
607 2	11	2021	14944	4	124	MR11009 623	202111104351	1	3	20/11/2021 18:55	20/11/2021 22:35	Interna-Não programada-Meio ambiente-Vento	220	153	23870	559,3 9
607 2	11	2021	16493	31	3	AN103844 00	202111104352	1	3	20/11/2021 18:54	20/11/2021 20:38	Interna-Não programada-Meio ambiente-Vento	34500	2	16239	3,49
607 2	11	2021	16493	31	3	AN103844 00	202111104352	1	3	20/11/2021 18:54	20/11/2021 20:52	Interna-Não programada-Meio ambiente-Vento	34500	20	16239	39,44
607 2	11	2021	16493	31	3	LB130863 31	202111104352	1	3	20/11/2021 18:54	20/11/2021 23:08	Interna-Não programada-Meio ambiente-Vento	34500	23	16239	97,48



607 2	11	2021	16474	12	61	17325420	202111104354	1	3	20/11/2021 18:59	20/11/2021 22:03	Interna-Não programada-Meio ambiente-Vento	220	1	18829	3,06
607 2	11	2021	14907	1	58	10016333 576	202111104355	1	3	20/11/2021 18:59	20/11/2021 21:54	Interna-Não programada-Meio ambiente-Vento	220	1	44281	2,91
607 2	11	2021	14965	1	57	10001464 211	202111104359	1	3	20/11/2021 18:59	20/11/2021 22:17	Interna-Não programada-Meio ambiente-Vento	220	1	51315	3,29
607 2	11	2021	16487	2	63	GN111171 231	202111104368	1	3	20/11/2021 18:34	21/11/2021 00:23	Interna-Não programada-Meio ambiente-Vento	220	59	41280	342,4 1
607 2	11	2021	14863	2	580	AN111914 56	202111104369	1	3	20/11/2021 19:01	21/11/2021 09:00	Interna-Não programada-Meio ambiente-Vento	220	33	91860	461,6 6
607 2	11	2021	14973	33	133	CX120585 76RE	202111104371	1	3	20/11/2021 18:16	21/11/2021 00:26	Interna-Não programada-Meio ambiente-Descarga Atmosférica	34500	8	11916	49,28
607 2	11	2021	14858	2	373	LA113514 35	202111104388	1	3	20/11/2021 18:46	20/11/2021 20:45	Interna-Não programada-Meio ambiente-Vento	220	146	68734	288,4 3
607 2	11	2021	14894	1	324	26000889 8	202111104391	1	3	20/11/2021 19:04	21/11/2021 00:02	Interna-Não programada-Meio ambiente-Vento	220	1	18072	4,96
607 2	11	2021	14930	1	374	FA111806 24	202111104395	1	3	20/11/2021 19:05	21/11/2021 00:23	Interna-Não programada-Meio ambiente-Vento	220	300	53235	1589, 25
607 2	11	2021	14929	2	93	IK212999 92	202111104399	1	3	20/11/2021 19:05	20/11/2021 21:57	Interna-Não programada-Meio ambiente-Descarga Atmosférica	220	2	18836	5,72
607 2	11	2021	14979	1	202	SL110000 56	202111104409	1	3	20/11/2021 19:07	21/11/2021 08:53	Interna-Não programada-Meio ambiente-Vento	220	68	17273	936,1 0
607 2	11	2021	14979	1	202	SL110000 56	202111104409	1	3	21/11/2021 09:11	21/11/2021 09:42	Interna-Não programada-Meio ambiente-Vento	220	68	17273	34,74
607 2	11	2021	14890	5	506	CT112160 56	202111104411	1	3	20/11/2021 19:06	20/11/2021 20:23	Interna-Não programada-Meio ambiente-Vento	220	105	46564	133,7 9
607 2	11	2021	14987	1	201	66001736 2	202111104413	1	3	20/11/2021 19:07	20/11/2021 19:59	Interna-Não programada-Meio ambiente-Vento	220	1	17295	0,87
607 2	11	2021	14941	31	329	FC122997 79	202111104420	1	3	20/11/2021 19:08	21/11/2021 12:02	Interna-Não programada-Meio ambiente-Descarga Atmosférica	34500	56	7425	945,7 9
607 2	11	2021	14936	4	237	20602492	202111104422	1	3	20/11/2021 19:08	20/11/2021 23:23	Interna-Não programada-Meio ambiente-Vento	220	1	39412	4,24
607 2	11	2021	14961	32	325	PI110963 01	202111104428	1	3	20/11/2021 19:09	20/11/2021 21:56	Interna-Não programada-Meio ambiente-Vento	220	33	40307	91,74
607 2	11	2021	15747	1	148	PR211000 03	202111104445	1	3	20/11/2021 19:12	20/11/2021 22:06	Interna-Não programada-Meio ambiente-Descarga Atmosférica	220	1	14607	2,89
607 2	11	2021	15741	10	420	10030539 615	202111104446	1	3	20/11/2021 19:12	20/11/2021 21:49	Interna-Não programada-Meio ambiente-Vento	220	1	77783	2,61
607 2	11	2021	16493	1	107	LB123215 44	202111104454	1	3	20/11/2021 19:06	20/11/2021 20:32	Interna-Não programada-Meio ambiente-Vento	13800	2	16239	2,84
607 2	11	2021	16494	3	129	NQ11292 135	202111104462	1	3	20/11/2021 19:14	20/11/2021 23:00	Interna-Não programada-Meio ambiente-Vento	220	2	17267	7,53
607 2	11	2021	15737	10	59	10012877 970	202111104465	1	3	20/11/2021 19:14	20/11/2021 21:15	Interna-Não programada-Meio ambiente-Vento	220	1	14351	2,00
607 2	11	2021	14875	1	24	BH212075 96	202111104466	1	3	20/11/2021 19:14	21/11/2021 01:14	Interna-Não programada-Meio ambiente-Descarga Atmosférica	220	1	5324	5,99
607 2	11	2021	14940	1	389	LZ210415 48	202111104473	1	3	20/11/2021 19:15	21/11/2021 15:39	Interna-Não programada-Meio ambiente-Descarga Atmosférica	220	1	96280	20,39
607 2	11	2021	16493	1	107	LB111511 72	202111104476	1	3	20/11/2021 19:04	20/11/2021 23:32	Interna-Não programada-Meio ambiente-Descarga Atmosférica	220	149	16239	664,5 8
607 2	11	2021	14863	4	5	21118530	202111104478	1	3	20/11/2021 19:16	20/11/2021 20:35	Interna-Não programada-Meio ambiente-Vento	220	1	91860	1,31
607 2	11	2021	15749	2	340	AJ120860 81	202111104487	1	3	20/11/2021 19:05	20/11/2021 22:43	Interna-Não programada-Meio ambiente-Descarga Atmosférica	13800	43	14644	156,0 2
607 2	11	2021	16493	1	107	LB211552 55	202111104490	1	3	20/11/2021 19:18	21/11/2021 08:49	Interna-Não programada-Meio ambiente-Descarga Atmosférica	220	1	16239	13,51
607 2	11	2021	14858	8	373	LA113752 84	202111104492	1	3	20/11/2021 19:10	20/11/2021 20:26	Interna-Não programada-Meio ambiente-Vento	220	198	68734	253,0 6

607 2	11	2021	14984	2	176	TR110725 97	202111104497	1	3	20/11/2021 19:18	21/11/2021 03:38	Interna-Não programada-Meio ambiente-Vento	220	98	42280	816,2 3
607 2	11	2021	14984	2	176	TR111621 20	202111104497	1	3	21/11/2021 04:37	21/11/2021 08:44	Interna-Não programada-Meio ambiente-Vento	220	284	42280	1171, 26
607 2	11	2021	14984	2	176	TR111621 18	202111104500	1	3	20/11/2021 18:33	21/11/2021 00:54	Interna-Não programada-Meio ambiente-Vento	220	107	42280	678,1 7
607 2	11	2021	14873	2	18	NP212493 75	202111104501	1	3	20/11/2021 19:18	20/11/2021 22:17	Interna-Não programada-Meio ambiente-Vento	220	1	6188	2,97
607 2	11	2021	15730	32	245	RV212137 56	202111104502	1	3	20/11/2021 19:18	21/11/2021 00:10	Interna-Não programada-Meio ambiente-Descarga Atmosférica	220	1	1277	4,85
607 2	11	2021	15747	1	148	PR212728 15	202111104503	1	3	20/11/2021 19:19	21/11/2021 01:15	Interna-Não programada-Meio ambiente-Descarga Atmosférica	220	2	14607	11,87
607 2	11	2021	14977	1	539	43100006 31	202111104505	1	3	20/11/2021 19:19	21/11/2021 00:16	Interna-Não programada-Meio ambiente-Vento	220	1	6267	4,94
607 2	11	2021	14881	32	30	BH113309 40	202111104509	1	3	20/11/2021 19:19	21/11/2021 01:53	Interna-Não programada-Meio ambiente-Descarga Atmosférica	220	1	11760	6,56
607 2	11	2021	14930	1	374	FA110000 05	202111104517	1	3	20/11/2021 18:59	20/11/2021 20:01	Interna-Não programada-Meio ambiente-Vento	220	158	53235	161,1 2
607 2	11	2021	14942	12	233	10019084 780	202111104518	1	3	20/11/2021 19:20	21/11/2021 03:02	Interna-Não programada-Meio ambiente-Vento	220	1	51334	7,70
607 2	11	2021	15739	8	62	16937211	202111104528	1	3	20/11/2021 19:21	21/11/2021 00:03	Interna-Não programada-Meio ambiente-Vento	220	1	47058	4,69
607 2	11	2021	14956	2	581	13900709 58	202111104535	1	3	20/11/2021 19:22	21/11/2021 11:24	Interna-Não programada-Meio ambiente-Vento	220	1	32161	16,03
607 2	11	2021	16481	2	574	CB213280 10	202111104536	1	3	20/11/2021 19:22	20/11/2021 22:44	Interna-Não programada-Meio ambiente-Descarga Atmosférica	220	1	5691	3,36
607 2	11	2021	14931	3	98	10016808 876	202111104552	1	3	20/11/2021 19:24	20/11/2021 20:38	Interna-Não programada-Meio ambiente-Vento	220	1	19291	1,22
607 2	11	2021	14953	3	330	PL122060 47LD	202111104553	1	3	20/11/2021 17:43	20/11/2021 20:38	Interna-Não programada-Meio ambiente-Descarga Atmosférica	13800	314	20268	914,9 6
607 2	11	2021	16489	4	32	10002311 311	202111104559	1	3	20/11/2021 18:35	20/11/2021 20:32	Interna-Não programada-Meio ambiente-Vento	220	1	10097	1,95
607 2	11	2021	14911	31	71	G5122997 61	202111104565	1	3	20/11/2021 19:26	20/11/2021 21:46	Interna-Não programada-Meio ambiente-Descarga Atmosférica	34500	9	14776	20,93
607 2	11	2021	15744	4	103	29031385 5	202111104566	1	3	20/11/2021 19:26	20/11/2021 22:39	Interna-Não programada-Meio ambiente-Vento	220	1	24048	3,21
607 2	11	2021	16493	1	107	LB120324 56	202111104573	1	3	20/11/2021 19:22	20/11/2021 22:09	Interna-Não programada-Meio ambiente-Vento	13800	8	16239	22,21
607 2	11	2021	15749	1	249	37900210 37	202111104580	1	3	20/11/2021 19:28	21/11/2021 01:32	Interna-Não programada-Meio ambiente-Vento	220	1	14644	6,05
607 2	11	2021	14989	1	80	10023241 070	202111104585	1	3	20/11/2021 19:30	20/11/2021 23:11	Interna-Não programada-Meio ambiente-Vento	220	1	23784	3,68
607 2	11	2021	14955	1	384	IT210104 01	202111104592	1	3	20/11/2021 19:31	20/11/2021 20:08	Interna-Não programada-Meio ambiente-Descarga Atmosférica	220	1	5676	0,62
607 2	11	2021	14985	2	180	64006587 9	202111104600	1	3	20/11/2021 19:32	21/11/2021 02:00	Interna-Não programada-Meio ambiente-Vento	220	1	23917	6,46
607 2	11	2021	14940	1	38	LZ111690 59	202111104601	1	3	20/11/2021 19:32	21/11/2021 02:04	Interna-Não programada-Meio ambiente-Vento	220	23	96280	150,0 6
607 2	11	2021	14961	3	190	PI110000 32	202111104602	1	3	20/11/2021 19:31	20/11/2021 20:28	Interna-Não programada-Meio ambiente-Vento	220	382	40307	362,7 9
607 2	11	2021	14956	34	261	PW12303 462RE	202111104603	1	3	20/11/2021 15:43	20/11/2021 23:00	Interna-Não programada-Meio ambiente-Vento	34500	2	32161	14,58
607 2	11	2021	14956	34	261	PW12303 462RE	202111104603	1	3	20/11/2021 15:43	21/11/2021 15:42	Interna-Não programada-Meio ambiente-Vento	34500	3	32161	71,99
607 2	11	2021	14956	34	261	PW12303 462RE	202111104603	1	3	20/11/2021 15:43	21/11/2021 23:35	Interna-Não programada-Meio ambiente-Vento	34500	2	32161	63,73
607 2	11	2021	14956	1	242	7076438	202111104603	1	3	21/11/2021 10:43	21/11/2021 23:58	Interna-Não programada-Meio ambiente-Vento	220	1	32161	13,25

607 2	11	2021	15748	2	470	OZ211369 09	202111104608	1	3	20/11/2021 19:33	20/11/2021 21:45	Interna-Não programada-Meio ambiente-Descarga Atmosférica	220	1	11673	2,18
607 2	11	2021	14980	31	171	SM12401 695	202111104609	1	3	20/11/2021 15:57	21/11/2021 11:50	Interna-Não programada-Meio ambiente-Vento	34500	3	13695	59,63
607 2	11	2021	14956	35	261	MY21374 367	202111104612	1	3	20/11/2021 19:35	21/11/2021 13:36	Interna-Não programada-Meio ambiente-Descarga Atmosférica	220	2	32161	36,02
607 2	11	2021	14921	3	8	10019209 990	202111104617	1	3	20/11/2021 19:36	21/11/2021 12:50	Interna-Não programada-Meio ambiente-Vento	220	1	11757	17,23
607 2	11	2021	14942	12	233	GR112749 98	202111104619	1	3	20/11/2021 18:59	21/11/2021 01:37	Interna-Não programada-Meio ambiente-Vento	220	216	51334	1430, 34
607 2	11	2021	15749	2	340	AJ123756 44	202111104623	1	3	20/11/2021 19:04	21/11/2021 00:02	Interna-Não programada-Meio ambiente-Descarga Atmosférica	13800	11	14644	54,60
607 2	11	2021	15741	9	420	20029819 7	202111104637	1	3	20/11/2021 19:40	20/11/2021 21:46	Interna-Não programada-Meio ambiente-Vento	220	1	77783	2,08
607 2	11	2021	14987	1	201	O2360419	202111104654	1	3	20/11/2021 19:51	20/11/2021 21:44	Interna-Não programada-Meio ambiente-Árvore ou Vegetação	34500	3953	17295	7444, 82
607 2	11	2021	14987	2	201	O2360419	202111104654	1	3	20/11/2021 19:51	20/11/2021 21:44	Interna-Não programada-Meio ambiente-Árvore ou Vegetação	34500	3003	17295	5655, 65
607 2	11	2021	14987	3	201	O2360419	202111104654	1	3	20/11/2021 19:51	20/11/2021 21:44	Interna-Não programada-Meio ambiente-Árvore ou Vegetação	34500	299	17295	563,1 2
607 2	11	2021	14987	30	201	SV134014 30B	202111104654	1	3	20/11/2021 19:51	20/11/2021 21:44	Interna-Não programada-Meio ambiente-Árvore ou Vegetação	220	1	17295	1,88
607 2	11	2021	14987	31	236	O2360419	202111104654	1	3	20/11/2021 19:51	20/11/2021 21:44	Interna-Não programada-Meio ambiente-Árvore ou Vegetação	34500	24	17295	45,20
607 2	11	2021	14987	31	236	SV131202 84	202111104654	1	3	20/11/2021 19:51	21/11/2021 16:31	Interna-Não programada-Meio ambiente-Árvore ou Vegetação	34500	5	17295	103,3 1
607 2	11	2021	14987	31	236	SV131202 84	202111104654	1	3	20/11/2021 22:11	21/11/2021 16:31	Interna-Não programada-Meio ambiente-Árvore ou Vegetação	34500	25	17295	458,2 2
607 2	11	2021	14987	3	236	SV120121 25	202111104654	1	3	20/11/2021 23:53	21/11/2021 03:35	Interna-Não programada-Meio ambiente-Árvore ou Vegetação	34500	4	17295	14,83
607 2	11	2021	14987	3	236	SV120121 25	202111104654	1	3	21/11/2021 10:53	21/11/2021 15:41	Interna-Não programada-Meio ambiente-Árvore ou Vegetação	34500	4	17295	19,20
607 2	11	2021	14863	9	5	AN120001 05	202111104662	1	3	20/11/2021 19:45	20/11/2021 21:19	Interna-Não programada-Meio ambiente-Vento	13800	43	91860	66,84
607 2	11	2021	14929	1	93	IK211123 82	202111104668	1	3	20/11/2021 19:46	20/11/2021 23:53	Interna-Não programada-Meio ambiente-Descarga Atmosférica	220	1	18836	4,11
607 2	11	2021	14953	1	138	10025853 838	202111104669	1	3	20/11/2021 19:46	20/11/2021 22:40	Interna-Não programada-Meio ambiente-Vento	220	1	20268	2,89
607 2	11	2021	14889	1	308	CI123770 73	202111104675	1	3	20/11/2021 19:46	20/11/2021 21:09	Interna-Não programada-Meio ambiente-Descarga Atmosférica	13800	7	20496	9,66
607 2	11	2021	14898	1	125	27100222 24	202111104677	1	3	20/11/2021 19:49	21/11/2021 01:43	Interna-Não programada-Meio ambiente-Vento	220	1	12479	5,90
607 2	11	2021	14871	7	60	14661500	202111104679	1	3	20/11/2021 19:49	20/11/2021 22:13	Interna-Não programada-Meio ambiente-Vento	220	1	34765	2,40
607 2	11	2021	16494	31	583	CJ122784 51	202111104683	1	3	20/11/2021 19:47	21/11/2021 10:40	Interna-Não programada-Meio ambiente-Vento	34500	62	17267	922,9 9
607 2	11	2021	15733	1	43	10600362 70	202111104684	1	3	20/11/2021 19:50	20/11/2021 21:05	Interna-Não programada-Meio ambiente-Vento	220	1	17435	1,24
607 2	11	2021	14985	32	180	UR124582 86	202111104685	1	3	20/11/2021 19:50	21/11/2021 08:15	Interna-Não programada-Meio ambiente-Descarga Atmosférica	220	1	23917	12,41
607 2	11	2021	16487	4	63	10006043 680	202111104686	1	3	20/11/2021 19:50	20/11/2021 21:52	Interna-Não programada-Meio ambiente-Vento	220	1	41280	2,02
607 2	11	2021	14898	1	125	27100458 20	202111104688	1	3	20/11/2021 19:51	20/11/2021 22:18	Interna-Não programada-Meio ambiente-Vento	220	1	12479	2,45
607 2	11	2021	16494	31	583	10016968 466	202111104690	1	3	20/11/2021 19:51	21/11/2021 10:51	Interna-Não programada-Meio ambiente-Vento	220	1	17267	15,01
607 2	11	2021	14956	2	242	MY12244 676	202111104696	1	3	20/11/2021 15:17	21/11/2021 11:01	Interna-Não programada-Meio ambiente-Descarga Atmosférica	13800	9	32161	177,5 5

607 2	11	2021	14916	33	76	MA12233 165	202111104705	1	3	20/11/2021 19:04	21/11/2021 02:59	Interna-Não programada-Meio ambiente-Descarga Atmosférica	34500	4	19076	31,61
607 2	11	2021	14863	3	580	AN111968 68	202111104709	1	3	20/11/2021 19:45	20/11/2021 21:17	Interna-Não programada-Meio ambiente-Vento	220	140	91860	212,5 3
607 2	11	2021	14898	1	125	27100063 46	202111104710	1	3	20/11/2021 19:55	21/11/2021 00:07	Interna-Não programada-Meio ambiente-Vento	220	1	12479	4,20
607 2	11	2021	14978	33	216	NQ12366 185	202111104719	1	3	20/11/2021 16:17	20/11/2021 23:06	Interna-Não programada-Meio ambiente-Descarga Atmosférica	34500	6	8610	40,85
607 2	11	2021	14930	2	374	10028260 218	202111104724	1	3	20/11/2021 19:58	20/11/2021 23:06	Interna-Não programada-Meio ambiente-Vento	220	1	53235	3,13
607 2	11	2021	14889	1	359	29500026 70	202111104746	1	3	20/11/2021 20:03	20/11/2021 22:35	Interna-Não programada-Meio ambiente-Vento	220	1	20496	2,53
607 2	11	2021	14980	32	171	SM12241 167	202111104753	1	3	20/11/2021 20:04	20/11/2021 22:35	Interna-Não programada-Meio ambiente-Descarga Atmosférica	34500	9	13695	22,61
607 2	11	2021	14931	3	98	69023823 0	202111104755	1	3	20/11/2021 20:05	20/11/2021 21:08	Interna-Não programada-Meio ambiente-Vento	220	1	19291	1,04
607 2	11	2021	15738	1	62	GN12274 977	202111104757	1	3	20/11/2021 19:42	20/11/2021 21:00	Interna-Não programada-Meio ambiente-Vento	13800	146	38332	188,4 2
607 2	11	2021	15749	34	173	VD211285 02	202111104758	1	3	20/11/2021 20:06	21/11/2021 03:52	Interna-Não programada-Meio ambiente-Vento	220	1	14644	7,76
607 2	11	2021	14926	1	10	AE213726 57	202111104766	1	3	20/11/2021 20:09	20/11/2021 22:29	Interna-Não programada-Meio ambiente-Descarga Atmosférica	220	1	1871	2,32
607 2	11	2021	14928	2	91	IW121679 77	202111104767	1	3	20/11/2021 19:17	21/11/2021 09:09	Interna-Não programada-Meio ambiente-Vento	13800	20	11873	277,2 3
607 2	11	2021	14943	2	197	IH123754 76	202111104776	1	3	20/11/2021 19:45	20/11/2021 21:54	Interna-Não programada-Meio ambiente-Vento	13800	56	14288	119,9 3
607 2	11	2021	15749	35	173	GF121648 81	202111104777	1	3	20/11/2021 19:49	21/11/2021 01:52	Interna-Não programada-Meio ambiente-Vento	34500	30	14644	181,1 1
607 2	11	2021	14963	1	110	F0121853 13	202111104778	1	3	20/11/2021 20:11	21/11/2021 04:25	Interna-Não programada-Meio ambiente-Descarga Atmosférica	13800	10	27231	82,22
607 2	11	2021	16494	31	583	NQ12181 071	202111104785	1	3	20/11/2021 20:14	21/11/2021 12:19	Interna-Não programada-Meio ambiente-Vento	34500	16	17267	257,4 1
607 2	11	2021	14969	8	160	RV121918 26	202111104786	1	3	20/11/2021 20:14	20/11/2021 22:35	Interna-Não programada-Meio ambiente-Vento	13800	8	33714	18,70
607 2	11	2021	14936	1	237	AN112058 39	202111104795	1	3	20/11/2021 20:01	21/11/2021 02:39	Interna-Não programada-Meio ambiente-Vento	220	197	39412	1303, 98
607 2	11	2021	15749	1	249	VD121812 03	202111104798	1	3	20/11/2021 20:03	20/11/2021 21:58	Interna-Não programada-Meio ambiente-Vento	13800	11	14644	20,99
607 2	11	2021	15732	1	220	HD211305 80	202111104801	1	3	20/11/2021 20:19	20/11/2021 23:04	Interna-Não programada-Meio ambiente-Descarga Atmosférica	220	2	15310	5,49
607 2	11	2021	14987	2	372	LZ211098 55	202111104803	1	3	20/11/2021 20:20	21/11/2021 13:30	Interna-Não programada-Meio ambiente-Vento	220	1	17295	17,17
607 2	11	2021	14893	32	243	DJ212145 10	202111104805	1	3	20/11/2021 20:20	21/11/2021 07:19	Interna-Não programada-Meio ambiente-Descarga Atmosférica	220	1	5089	10,97
607 2	11	2021	14928	2	91	IW213388 06	202111104806	1	3	20/11/2021 20:20	21/11/2021 10:03	Interna-Não programada-Meio ambiente-Descarga Atmosférica	220	1	11873	13,70
607 2	11	2021	14987	33	236	LZ124018 93	202111104809	1	3	20/11/2021 17:54	20/11/2021 23:13	Interna-Não programada-Meio ambiente-Descarga Atmosférica	34500	28	17295	148,5 9
607 2	11	2021	14934	2	407	JT120621 62	202111104813	1	3	20/11/2021 20:22	21/11/2021 03:22	Interna-Não programada-Meio ambiente-Vento	13800	18	7094	126,2 4
607 2	11	2021	14934	2	407	JT120621 62	202111104813	1	3	20/11/2021 20:22	21/11/2021 05:52	Interna-Não programada-Meio ambiente-Vento	13800	5	7094	47,57
607 2	11	2021	14934	2	407	JT120621 62	202111104813	1	3	20/11/2021 20:22	21/11/2021 09:04	Interna-Não programada-Meio ambiente-Vento	13800	3	7094	38,10
607 2	11	2021	14934	2	407	JT120621 62	202111104813	1	3	20/11/2021 20:22	21/11/2021 09:56	Interna-Não programada-Meio ambiente-Vento	13800	7	7094	94,97
607 2	11	2021	14934	2	407	JT120621 62	202111104813	1	3	20/11/2021 20:22	21/11/2021 13:26	Interna-Não programada-Meio ambiente-Vento	13800	3	7094	51,24

607 2	11	2021	14936	1	237	AN120001 33	202111104814	1	3	20/11/2021 20:07	20/11/2021 22:03	Interna-Não programada-Meio ambiente-Vento	13800	117	39412	224,5 8
607 2	11	2021	14973	2	163	RB212729 64	202111104818	1	3	20/11/2021 20:23	21/11/2021 10:18	Interna-Não programada-Meio ambiente-Vento	220	2	11916	27,82
607 2	11	2021	14985	32	180	UR211812 05	202111104821	1	3	20/11/2021 20:00	20/11/2021 22:44	Interna-Não programada-Meio ambiente-Descarga Atmosférica	220	1	23917	2,73
607 2	11	2021	15746	1	159	MH12170 094	202111104826	1	3	20/11/2021 20:25	21/11/2021 00:16	Interna-Não programada-Meio ambiente-Vento	13800	4	10098	15,35
607 2	11	2021	14971	3	421	LZ110873 98	202111104827	1	3	20/11/2021 17:20	21/11/2021 00:43	Interna-Não programada-Meio ambiente-Vento	13800	86	52491	634,3 5
607 2	11	2021	16483	1	84	56001405 3	202111104831	1	3	20/11/2021 20:26	20/11/2021 23:21	Interna-Não programada-Meio ambiente-Vento	220	1	7439	2,91
607 2	11	2021	15745	6	103	JT110584 97	202111104839	1	3	20/11/2021 20:18	20/11/2021 21:30	Interna-Não programada-Meio ambiente-Vento	220	118	20488	140,8 8
607 2	11	2021	14971	4	421	12040829 6	202111104843	1	3	20/11/2021 20:29	21/11/2021 10:30	Interna-Não programada-Meio ambiente-Vento	220	1	52491	14,01
607 2	11	2021	14923	1	121	ME12184 441	202111104845	1	3	20/11/2021 20:30	21/11/2021 00:34	Interna-Não programada-Meio ambiente-Vento	13800	44	32486	178,9 0
607 2	11	2021	14923	1	121	ME12184 441	202111104845	1	3	20/11/2021 20:30	21/11/2021 02:06	Interna-Não programada-Meio ambiente-Vento	13800	35	32486	195,9 7
607 2	11	2021	14873	2	456	NQ12342 798	202111104850	1	3	20/11/2021 20:31	21/11/2021 00:59	Interna-Não programada-Meio ambiente-Descarga Atmosférica	13800	3	6188	13,37
607 2	11	2021	14962	32	151	PK120472 33	202111104851	1	3	20/11/2021 20:31	20/11/2021 23:22	Interna-Não programada-Meio ambiente-Vento	34500	13	15012	36,89
607 2	11	2021	16484	32	570	RV122280 09	202111104854	1	3	20/11/2021 13:00	21/11/2021 10:39	Interna-Não programada-Meio ambiente-Descarga Atmosférica	34500	9	6510	194,7 4
607 2	11	2021	14930	1	374	FA122430 10	202111104857	1	3	20/11/2021 20:33	21/11/2021 08:46	Interna-Não programada-Meio ambiente-Vento	13800	31	53235	378,4 8
607 2	11	2021	14963	33	152	MX12168 971	202111104859	1	3	20/11/2021 20:33	21/11/2021 09:50	Interna-Não programada-Meio ambiente-Descarga Atmosférica	34500	286	27231	3796, 49
607 2	11	2021	14871	10	60	12671800	202111104869	1	3	20/11/2021 20:35	20/11/2021 23:20	Interna-Não programada-Meio ambiente-Vento	220	1	34765	2,74
607 2	11	2021	14929	1	93	IK213002 62	202111104870	1	3	20/11/2021 20:35	21/11/2021 02:33	Interna-Não programada-Meio ambiente-Descarga Atmosférica	220	1	18836	5,95
607 2	11	2021	14883	3	32	CN120199 64LD	202111104872	1	3	20/11/2021 20:00	21/11/2021 00:46	Interna-Não programada-Meio ambiente-Descarga Atmosférica	13800	30	19515	142,8 8
607 2	11	2021	15749	31	173	CX123922 96	202111104877	1	3	20/11/2021 20:05	20/11/2021 23:44	Interna-Não programada-Meio ambiente-Vento	34500	7	14644	25,52
607 2	11	2021	14858	8	373	48303374 74	202111104878	1	3	20/11/2021 20:37	20/11/2021 22:50	Interna-Não programada-Meio ambiente-Vento	220	1	68734	2,22
607 2	11	2021	14930	1	374	FA120000 20	202111104879	1	3	20/11/2021 20:28	21/11/2021 00:31	Interna-Não programada-Meio ambiente-Vento	13800	97	53235	392,8 5
607 2	11	2021	14912	1	395	AD211572 14	202111104880	1	3	20/11/2021 20:38	21/11/2021 09:19	Interna-Não programada-Meio ambiente-Descarga Atmosférica	220	1	6733	12,68
607 2	11	2021	14943	1	197	IH112024 55	202111104885	1	3	20/11/2021 16:20	20/11/2021 21:34	Interna-Não programada-Meio ambiente-Descarga Atmosférica	220	79	14288	412,3 4
607 2	11	2021	14934	2	144	DP123467 00	202111104887	1	3	20/11/2021 20:41	21/11/2021 07:42	Interna-Não programada-Meio ambiente-Descarga Atmosférica	220	1	7094	11,01
607 2	11	2021	14963	2	152	PO112083 64	202111104892	1	3	20/11/2021 20:23	20/11/2021 21:34	Interna-Não programada-Meio ambiente-Descarga Atmosférica	220	99	27231	115,8 6
607 2	11	2021	14923	2	371	IV120118 00	202111104897	1	3	20/11/2021 20:43	21/11/2021 08:38	Interna-Não programada-Meio ambiente-Descarga Atmosférica	13800	3	32486	35,73
607 2	11	2021	14980	2	171	SM11057 870	202111104909	1	3	20/11/2021 20:30	20/11/2021 23:36	Interna-Não programada-Meio ambiente-Vento	220	81	13695	251,0 6
607 2	11	2021	14892	2	37	10009226 603	202111104911	1	3	20/11/2021 20:47	21/11/2021 04:43	Interna-Não programada-Meio ambiente-Vento	220	1	3891	7,93
607 2	11	2021	14898	1	50	EA122579 73	202111104914	1	3	20/11/2021 20:34	20/11/2021 23:47	Interna-Não programada-Meio ambiente-Vento	13800	57	12479	183,1 4

607 2	11	2021	15730	33	245	RV122125 59	202111104919	1	3	20/11/2021 19:29	20/11/2021 22:33	Interna-Não programada-Meio ambiente-Vento	34500	8	1277	24,50
607 2	11	2021	14951	1	228	PB111929 60	202111104921	1	3	20/11/2021 20:36	20/11/2021 22:46	Interna-Não programada-Meio ambiente-Vento	220	160	14980	346,5 8
607 2	11	2021	14979	3	202	SC120054 63	202111104923	1	3	20/11/2021 19:55	21/11/2021 00:02	Interna-Não programada-Meio ambiente-Descarga Atmosférica	13800	33	17273	135,3 3
607 2	11	2021	14923	32	85	ME12237 229	202111104929	1	3	20/11/2021 20:38	21/11/2021 11:04	Interna-Não programada-Meio ambiente-Descarga Atmosférica	34500	3	32486	43,28
607 2	11	2021	14865	1	9	91003322 5	202111104930	1	3	20/11/2021 20:57	21/11/2021 07:08	Interna-Não programada-Meio ambiente-Vento	220	1	17512	10,18
607 2	11	2021	14858	2	373	LA121365 50	202111104936	1	3	20/11/2021 21:00	20/11/2021 23:00	Interna-Não programada-Meio ambiente-Vento	13800	574	68734	1147, 20
607 2	11	2021	14938	32	105	JR210870 95	202111104952	1	3	20/11/2021 21:04	21/11/2021 08:41	Interna-Não programada-Meio ambiente-Vento	220	1	13601	11,61
607 2	11	2021	14934	32	480	JT122604 05	202111104953	1	3	20/11/2021 21:04	21/11/2021 09:40	Interna-Não programada-Meio ambiente-Descarga Atmosférica	34500	4	7094	50,35
607 2	11	2021	14941	1	92	GS121214 53	202111104959	1	3	20/11/2021 21:07	21/11/2021 12:13	Interna-Não programada-Meio ambiente-Vento	13800	2	7425	30,18
607 2	11	2021	14963	2	152	PO122085 58	202111104960	1	3	20/11/2021 21:08	21/11/2021 01:31	Interna-Não programada-Meio ambiente-Descarga Atmosférica	13800	15	27231	65,75
607 2	11	2021	14964	3	156	QI123701 50	202111104961	1	3	20/11/2021 13:42	20/11/2021 23:21	Interna-Não programada-Meio ambiente-Vento	13800	98	27139	944,2 3
607 2	11	2021	14961	32	325	PI123791 78	202111104964	1	3	20/11/2021 21:09	21/11/2021 08:59	Interna-Não programada-Meio ambiente-Vento	34500	4	40307	47,32
607 2	11	2021	14963	33	152	25600023 30	202111104966	1	3	20/11/2021 21:09	21/11/2021 07:00	Interna-Não programada-Meio ambiente-Vento	220	1	27231	9,84
607 2	11	2021	14982	5	489	10032732 862	202111104970	1	3	20/11/2021 21:10	20/11/2021 23:39	Interna-Não programada-Meio ambiente-Vento	220	1	35659	2,48
607 2	11	2021	16484	32	570	IV212190 55	202111104972	1	3	20/11/2021 21:10	20/11/2021 23:51	Interna-Não programada-Meio ambiente-Vento	220	1	6510	2,67
607 2	11	2021	14956	1	242	PW21200 601	202111104973	1	3	20/11/2021 21:11	21/11/2021 11:06	Interna-Não programada-Meio ambiente-Descarga Atmosférica	220	1	32161	13,92
607 2	11	2021	14956	5	581	MY11346 600	202111104981	1	3	20/11/2021 21:11	21/11/2021 02:37	Interna-Não programada-Meio ambiente-Vento	220	59	32161	320,1 1
607 2	11	2021	14906	3	56	GE123178 25RE	202111104983	1	3	20/11/2021 21:14	20/11/2021 23:23	Interna-Não programada-Meio ambiente-Vento	13800	46	31300	98,40
607 2	11	2021	14929	1	93	IK120605 14	202111104984	1	3	20/11/2021 21:12	21/11/2021 13:07	Interna-Não programada-Meio ambiente-Vento	13800	6	18836	95,46
607 2	11	2021	14929	1	93	IK120605 14	202111104984	1	3	20/11/2021 21:12	22/11/2021 07:50	Interna-Não programada-Meio ambiente-Vento	13800	8	18836	277,0 8
607 2	11	2021	14929	1	93	IK120605 14	202111104984	1	3	20/11/2021 21:12	22/11/2021 14:08	Interna-Não programada-Meio ambiente-Vento	13800	10	18836	409,3 9
607 2	11	2021	14929	1	93	IK120605 14	202111104984	1	3	20/11/2021 21:12	22/11/2021 14:13	Interna-Não programada-Meio ambiente-Vento	220	1	18836	41,02
607 2	11	2021	14929	1	93	IK120605 14	202111104984	1	3	20/11/2021 21:12	22/11/2021 14:40	Interna-Não programada-Meio ambiente-Vento	13800	7	18836	290,2 7
607 2	11	2021	14929	1	93	IK120605 14	202111104984	1	3	20/11/2021 21:12	22/11/2021 15:03	Interna-Não programada-Meio ambiente-Vento	13800	18	18836	753,1 7
607 2	11	2021	14929	1	93	IK120605 14	202111104984	1	3	20/11/2021 21:12	22/11/2021 15:16	Interna-Não programada-Meio ambiente-Vento	13800	12	18836	504,7 5
607 2	11	2021	14929	1	93	IK120605 14	202111104984	1	3	20/11/2021 21:12	22/11/2021 15:31	Interna-Não programada-Meio ambiente-Vento	13800	2	18836	84,62
607 2	11	2021	14929	1	93	IK120605 14	202111104984	1	3	20/11/2021 21:12	22/11/2021 15:47	Interna-Não programada-Meio ambiente-Vento	13800	5	18836	212,8 8
607 2	11	2021	14929	1	93	IK120605 14	202111104984	1	3	21/11/2021 13:07	22/11/2021 07:50	Interna-Não programada-Meio ambiente-Vento	13800	6	18836	112,2 6
607 2	11	2021	14929	1	93	IK120605 14	202111104984	1	3	22/11/2021 07:50	22/11/2021 13:57	Interna-Não programada-Meio ambiente-Vento	13800	14	18836	85,49

607 2	11	2021	14916	32	209	SD122693 38	202111104987	1	3	20/11/2021 21:16	21/11/2021 10:58	Interna-Não programada-Meio ambiente-Descarga Atmosférica	34500	8	19076	109,6 0
607 2	11	2021	14865	1	128	AC123825 73	202111104988	1	3	20/11/2021 20:11	21/11/2021 00:34	Interna-Não programada-Meio ambiente-Vento	13800	91	17512	398,6 1
607 2	11	2021	14970	5	587	63019358 7	202111104996	1	3	20/11/2021 21:18	21/11/2021 00:52	Interna-Não programada-Meio ambiente-Vento	220	1	36260	3,56
607 2	11	2021	14876	1	23	BJ120101 40	202111104997	1	3	20/11/2021 21:18	21/11/2021 09:18	Interna-Não programada-Meio ambiente-Vento	13800	4	10256	47,95
607 2	11	2021	14961	3	190	PI110000 32	202111104998	1	3	20/11/2021 20:53	21/11/2021 00:19	Interna-Não programada-Meio ambiente-Vento	220	382	40307	1305, 49
607 2	11	2021	14943	1	197	IH112024 53	202111105002	1	3	20/11/2021 20:35	20/11/2021 23:51	Interna-Não programada-Meio ambiente-Vento	220	38	14288	124,1 0
607 2	11	2021	14977	1	474	SF120660 36	202111105003	1	3	20/11/2021 21:21	21/11/2021 04:15	Interna-Não programada-Meio ambiente-Vento	13800	15	6267	103,3 6
607 2	11	2021	14926	1	10	AE213030 20	202111105004	1	3	20/11/2021 21:21	21/11/2021 11:02	Interna-Não programada-Meio ambiente-Descarga Atmosférica	220	1	1871	13,67
607 2	11	2021	14923	1	369	FN121195 62	202111105007	1	3	20/11/2021 20:40	21/11/2021 09:24	Interna-Não programada-Meio ambiente-Descarga Atmosférica	13800	11	32486	140,0 7
607 2	11	2021	14863	7	5	21168957	202111105012	1	3	20/11/2021 21:25	20/11/2021 23:47	Interna-Não programada-Meio ambiente-Vento	220	1	91860	2,36
607 2	11	2021	14989	3	80	10000129 877	202111105014	1	3	20/11/2021 21:25	21/11/2021 00:49	Interna-Não programada-Meio ambiente-Vento	220	1	23784	3,39
607 2	11	2021	14941	1	92	NB211566 30	202111105016	1	3	20/11/2021 21:26	21/11/2021 10:46	Interna-Não programada-Meio ambiente-Descarga Atmosférica	220	1	7425	13,33
607 2	11	2021	16491	2	164	SC120682 20	202111105021	1	3	20/11/2021 21:28	21/11/2021 07:00	Interna-Não programada-Meio ambiente-Descarga Atmosférica	13800	2	17376	19,05
607 2	11	2021	14944	4	124	10033538 369	202111105027	1	3	20/11/2021 21:31	21/11/2021 00:00	Interna-Não programada-Meio ambiente-Vento	220	1	23870	2,47
607 2	11	2021	14952	1	380	PY110922 01	202111105039	1	3	20/11/2021 21:22	20/11/2021 23:56	Interna-Não programada-Meio ambiente-Vento	220	199	2140	510,6 6
607 2	11	2021	14873	34	18	10018494 127	202111105040	1	3	20/11/2021 21:37	21/11/2021 01:04	Interna-Não programada-Meio ambiente-Vento	220	1	6188	3,46
607 2	11	2021	15740	2	420	AP111202 96	202111105041	1	3	20/11/2021 21:37	21/11/2021 02:35	Interna-Não programada-Meio ambiente-Vento	220	143	53696	708,6 8
607 2	11	2021	14912	1	395	PK210986 84	202111105043	1	3	20/11/2021 21:38	21/11/2021 03:10	Interna-Não programada-Meio ambiente-Vento	220	2	6733	11,05
607 2	11	2021	14934	30	103	SX122643 87RE	202111105046	1	3	20/11/2021 19:25	21/11/2021 10:46	Interna-Não programada-Meio ambiente-Vento	34500	17	7094	260,8 5
607 2	11	2021	14934	30	103	SX122643 87RE	202111105046	1	3	20/11/2021 19:25	22/11/2021 04:02	Interna-Não programada-Meio ambiente-Vento	34500	4	7094	130,4 7
607 2	11	2021	14934	30	103	SX122643 87RE	202111105046	1	3	20/11/2021 19:25	22/11/2021 06:34	Interna-Não programada-Meio ambiente-Vento	220	1	7094	35,15
607 2	11	2021	14934	30	103	SX122643 87RE	202111105046	1	3	20/11/2021 19:25	22/11/2021 12:50	Interna-Não programada-Meio ambiente-Vento	34500	4	7094	165,6 6
607 2	11	2021	14934	30	103	SX122643 87RE	202111105046	1	3	20/11/2021 19:25	25/11/2021 06:48	Interna-Não programada-Meio ambiente-Vento	34500	5	7094	536,8 5
607 2	11	2021	14934	30	103	SX122643 87RE	202111105046	1	3	22/11/2021 06:35	22/11/2021 12:50	Interna-Não programada-Meio ambiente-Vento	34500	19	7094	118,9 5
607 2	11	2021	14934	30	103	SX133081 05	202111105046	1	3	22/11/2021 20:56	25/11/2021 04:00	Interna-Não programada-Meio ambiente-Vento	34500	4	7094	220,2 7
607 2	11	2021	14934	30	103	SX122643 87RE	202111105046	1	3	23/11/2021 02:58	23/11/2021 03:56	Interna-Não programada-Meio ambiente-Vento	34500	19	7094	18,34
607 2	11	2021	14934	30	103	SX122643 87RE	202111105046	1	3	23/11/2021 14:05	23/11/2021 17:10	Interna-Não programada-Meio ambiente-Vento	34500	19	7094	58,89
607 2	11	2021	14934	30	103	SX122643 87RE	202111105046	1	3	24/11/2021 07:30	25/11/2021 03:25	Interna-Não programada-Meio ambiente-Vento	34500	17	7094	338,6 9
607 2	11	2021	14934	30	103	SX122643 87RE	202111105046	1	3	24/11/2021 22:08	25/11/2021 03:25	Interna-Não programada-Meio ambiente-Vento	34500	2	7094	10,58



607 2	11	2021	14934	30	103	SX122643 87RE	202111105046	1	3	25/11/2021 04:02	25/11/2021 04:42	Interna-Não programada-Meio ambiente-Vento	34500	19	7094	12,97
607 2	11	2021	14934	30	103	SX122643 87RE	202111105046	1	3	25/11/2021 04:02	25/11/2021 06:47	Interna-Não programada-Meio ambiente-Vento	34500	4	7094	11,02
607 2	11	2021	14918	1	189	28800085 85	202111105050	1	3	20/11/2021 21:42	20/11/2021 23:03	Interna-Não programada-Meio ambiente-Vento	220	1	33321	1,34
607 2	11	2021	14898	2	125	IY120573 39	202111105059	1	3	20/11/2021 21:50	21/11/2021 03:07	Interna-Não programada-Meio ambiente-Vento	13800	30	12479	158,2 2
607 2	11	2021	14985	32	180	UR211470 41	202111105060	1	3	20/11/2021 21:51	21/11/2021 03:42	Interna-Não programada-Meio ambiente-Vento	220	3	23917	17,51
607 2	11	2021	14939	1	112	22600054 03	202111105062	1	3	20/11/2021 21:52	21/11/2021 00:01	Interna-Não programada-Meio ambiente-Vento	220	1	13758	2,14
607 2	11	2021	14984	2	176	10015824 967	202111105065	1	3	20/11/2021 21:53	20/11/2021 23:51	Interna-Não programada-Meio ambiente-Vento	220	1	42280	1,96
607 2	11	2021	14918	1	189	10001216 668	202111105068	1	3	20/11/2021 21:56	21/11/2021 00:10	Interna-Não programada-Meio ambiente-Vento	220	1	33321	2,22
607 2	11	2021	14863	9	5	21015843	202111105070	1	3	20/11/2021 21:58	20/11/2021 23:46	Interna-Não programada-Meio ambiente-Vento	220	1	91860	1,79
607 2	11	2021	14971	9	421	LZ120002 32	202111105072	1	3	20/11/2021 22:00	21/11/2021 11:01	Interna-Não programada-Meio ambiente-Vento	13800	76	52491	988,4 0
607 2	11	2021	16491	1	473	SC211448 48	202111105078	1	3	20/11/2021 22:06	21/11/2021 07:13	Interna-Não programada-Meio ambiente-Descarga Atmosférica	220	1	17376	9,10
607 2	11	2021	14864	4	344	AP111390 29	202111105082	1	3	20/11/2021 22:03	21/11/2021 02:35	Interna-Não programada-Meio ambiente-Descarga Atmosférica	220	197	32246	892,9 6
607 2	11	2021	16484	32	328	CP211842 31	202111105087	1	3	20/11/2021 22:13	21/11/2021 16:01	Interna-Não programada-Meio ambiente-Descarga Atmosférica	220	1	6510	17,80
607 2	11	2021	14965	3	57	13016933	202111105090	1	3	20/11/2021 22:16	20/11/2021 23:52	Interna-Não programada-Meio ambiente-Vento	220	1	51315	1,59
607 2	11	2021	14989	3	80	IN212544 38	202111105093	1	3	20/11/2021 22:19	21/11/2021 02:13	Interna-Não programada-Meio ambiente-Vento	220	1	23784	3,89
607 2	11	2021	14971	1	421	12008119 2	202111105099	1	3	20/11/2021 22:22	21/11/2021 09:12	Interna-Não programada-Meio ambiente-Vento	220	1	52491	10,82
607 2	11	2021	14898	1	50	EA123525 45	202111105101	1	3	20/11/2021 21:32	21/11/2021 01:18	Interna-Não programada-Meio ambiente-Vento	13800	23	12479	86,47
607 2	11	2021	14978	2	492	FA320427 14	202111105104	1	3	20/11/2021 22:29	21/11/2021 08:46	Interna-Não programada-Meio ambiente-Descarga Atmosférica	13800	10	8610	102,6 8
607 2	11	2021	14872	14	60	11703088	202111105109	1	3	20/11/2021 22:35	21/11/2021 02:01	Interna-Não programada-Meio ambiente-Vento	220	1	40520	3,42
607 2	11	2021	14989	1	80	30061910	202111105113	1	3	20/11/2021 22:43	21/11/2021 03:28	Interna-Não programada-Meio ambiente-Vento	220	1	23784	4,76
607 2	11	2021	14921	2	169	BZ212895 48	202111105117	1	3	20/11/2021 22:48	21/11/2021 09:38	Interna-Não programada-Meio ambiente-Vento	220	1	11757	10,83
607 2	11	2021	14921	2	169	BZ122958 04	202111105126	1	3	20/11/2021 22:57	21/11/2021 09:38	Interna-Não programada-Meio ambiente-Descarga Atmosférica	13800	77	11757	821,8 5
607 2	11	2021	14971	2	421	12018912 4	202111105127	1	3	20/11/2021 22:58	21/11/2021 12:21	Interna-Não programada-Meio ambiente-Vento	220	1	52491	13,37
607 2	11	2021	14933	1	102	JAA2111 2568	202111105130	1	3	20/11/2021 23:02	21/11/2021 01:22	Interna-Não programada-Meio ambiente-Descarga Atmosférica	220	1	19068	2,33
607 2	11	2021	14868	1	16	IV122311 93	202111105131	1	3	20/11/2021 23:07	21/11/2021 04:33	Interna-Não programada-Meio ambiente-Vento	13800	25	2324	135,6 1
607 2	11	2021	15748	2	188	OZ212124 73	202111105133	1	3	20/11/2021 23:12	21/11/2021 04:51	Interna-Não programada-Meio ambiente-Descarga Atmosférica	220	1	11673	5,65
607 2	11	2021	14939	2	112	LC213343 91	202111105136	1	3	20/11/2021 23:14	21/11/2021 07:21	Interna-Não programada-Meio ambiente-Descarga Atmosférica	220	1	13758	8,11
607 2	11	2021	14973	31	163	IW104052 08	202111105137	1	3	20/11/2021 23:12	20/11/2021 23:25	Interna-Não programada-Meio ambiente-Vento	34500	88	11916	19,19
607 2	11	2021	14928	1	195	IW104052 08	202111105137	1	3	20/11/2021 23:12	20/11/2021 23:25	Interna-Não programada-Meio ambiente-Vento	34500	200	11873	43,61

607 2	11	2021	15730	2	415	RV121903 61	202111105139	1	3	20/11/2021 22:43	21/11/2021 07:38	Interna-Não programada-Meio ambiente-Descarga Atmosférica	13800	11	1277	97,96
607 2	11	2021	14982	6	489	10012415 713	202111105141	1	3	20/11/2021 23:20	21/11/2021 01:17	Interna-Não programada-Meio ambiente-Vento	220	1	35659	1,94
607 2	11	2021	14968	2	265	24700040 14	202111105148	1	3	20/11/2021 23:32	21/11/2021 01:45	Interna-Não programada-Meio ambiente-Vento	220	1	10263	2,22
607 2	11	2021	14924	1	306	JA120389 37	202111105151	1	3	20/11/2021 23:36	21/11/2021 01:57	Interna-Não programada-Meio ambiente-Descarga Atmosférica	13800	10	9961	23,46
607 2	11	2021	16475	5	453	GN11393 475	202111105152	1	3	20/11/2021 23:37	21/11/2021 02:17	Interna-Não programada-Meio ambiente-Vento	220	209	46816	554,08
607 2	11	2021	14941	1	475	IU121240 89	202111105153	1	3	20/11/2021 21:28	21/11/2021 08:50	Interna-Não programada-Meio ambiente-Descarga Atmosférica	13800	38	7425	431,38
607 2	11	2021	14977	1	474	SF120660 36	202111105156	1	3	20/11/2021 23:41	21/11/2021 04:15	Interna-Não programada-Meio ambiente-Descarga Atmosférica	220	1	6267	4,55
607 2	11	2021	14871	10	60	10005229 489	202111105159	1	3	20/11/2021 23:46	21/11/2021 04:17	Interna-Não programada-Meio ambiente-Vento	220	1	34765	4,50
607 2	11	2021	15740	4	420	10010440 630	202111105171	1	3	21/11/2021 00:15	21/11/2021 03:07	Interna-Não programada-Meio ambiente-Vento	220	1	53696	2,86
607 2	11	2021	14918	1	111	SI1230292 5	202111105172	1	3	21/11/2021 00:18	21/11/2021 07:57	Interna-Não programada-Meio ambiente-Descarga Atmosférica	13800	12	33321	91,73
607 2	11	2021	14923	1	371	MO11390 179	202111105176	1	3	21/11/2021 00:30	21/11/2021 02:31	Interna-Não programada-Meio ambiente-Vento	220	49	32486	98,20
607 2	11	2021	14939	2	112	MQ12192 427	202111105180	1	3	21/11/2021 00:37	21/11/2021 09:46	Interna-Não programada-Meio ambiente-Vento	13800	3	13758	27,44
607 2	11	2021	14985	31	180	NQ12243 364RE	202111105181	1	3	21/11/2021 00:44	21/11/2021 10:19	Interna-Não programada-Meio ambiente-Descarga Atmosférica	34500	28	23917	268,01
607 2	11	2021	14973	2	163	78004829 5	202111105182	1	3	21/11/2021 00:48	21/11/2021 09:05	Interna-Não programada-Meio ambiente-Vento	220	1	11916	8,28
607 2	11	2021	14894	2	204	PV104306 80	202111105189	1	3	21/11/2021 04:14	21/11/2021 14:15	Interna-Não programada-Meio ambiente-Vento	13800	708	18072	7090,82
607 2	11	2021	14913	2	73	10018132 179	202111105197	1	3	21/11/2021 01:20	21/11/2021 09:02	Interna-Não programada-Meio ambiente-Vento	220	1	15808	7,70
607 2	11	2021	16481	1	574	ZN110758 81	202111105200	1	3	21/11/2021 01:30	21/11/2021 02:54	Interna-Não programada-Meio ambiente-Vento	220	80	5691	110,76
607 2	11	2021	15744	3	103	JT184529 99TS	202111105203	1	3	21/11/2021 01:36	21/11/2021 11:19	Interna-Não programada-Meio ambiente-Vento	13800	2	24048	19,44
607 2	11	2021	15744	3	103	JT184529 99TS	202111105203	1	3	21/11/2021 01:36	22/11/2021 11:31	Interna-Não programada-Meio ambiente-Vento	13800	33	24048	1119,31
607 2	11	2021	15744	3	103	JT184529 99TS	202111105203	1	3	21/11/2021 11:19	22/11/2021 11:31	Interna-Não programada-Meio ambiente-Vento	220	1	24048	24,19
607 2	11	2021	14943	3	197	IH121297 95	202111105210	1	3	21/11/2021 03:05	21/11/2021 09:26	Interna-Não programada-Meio ambiente-Vento	13800	18	14288	114,51
607 2	11	2021	14943	3	197	IH121297 95	202111105210	1	3	21/11/2021 03:05	21/11/2021 11:09	Interna-Não programada-Meio ambiente-Vento	13800	27	14288	218,03
607 2	11	2021	14943	3	197	IH121297 95	202111105210	1	3	21/11/2021 03:05	21/11/2021 13:25	Interna-Não programada-Meio ambiente-Vento	13800	6	14288	62,07
607 2	11	2021	14943	3	197	IH121297 95	202111105210	1	3	21/11/2021 03:05	21/11/2021 18:14	Interna-Não programada-Meio ambiente-Vento	13800	8	14288	121,20
607 2	11	2021	14943	3	197	IH121297 95	202111105210	1	3	21/11/2021 03:05	21/11/2021 19:52	Interna-Não programada-Meio ambiente-Vento	13800	3	14288	50,35
607 2	11	2021	14943	3	197	IH121297 95	202111105210	1	3	21/11/2021 03:05	22/11/2021 11:56	Interna-Não programada-Meio ambiente-Vento	13800	5	14288	164,27
607 2	11	2021	14943	3	197	IH123428 84LD	202111105210	1	3	21/11/2021 20:01	22/11/2021 11:07	Interna-Não programada-Meio ambiente-Vento	13800	3	14288	45,29
607 2	11	2021	14943	3	197	IH123922 86	202111105210	1	3	21/11/2021 20:01	21/11/2021 21:14	Interna-Não programada-Meio ambiente-Vento	13800	30	14288	36,43
607 2	11	2021	15748	31	584	IP122155 94	202111105212	1	3	21/11/2021 03:13	21/11/2021 09:02	Interna-Não programada-Meio ambiente-Descarga Atmosférica	34500	9	11673	52,34

607 2	11	2021	14978	31	216	PI123243 38	202111105216	1	3	20/11/2021 21:11	21/11/2021 09:03	Interna-Não programada-Meio ambiente-Descarga Atmosférica	34500	6	8610	71,12
607 2	11	2021	14873	34	18	BA123739 73	202111105217	1	3	21/11/2021 03:34	21/11/2021 08:58	Interna-Não programada-Meio ambiente-Descarga Atmosférica	34500	3	6188	16,20
607 2	11	2021	15748	2	188	OZ212001 37	202111105222	1	3	21/11/2021 04:10	21/11/2021 08:30	Interna-Não programada-Meio ambiente-Vento	220	2	11673	8,66
607 2	11	2021	14930	35	374	FA123226 46	202111105226	1	3	21/11/2021 04:25	21/11/2021 08:12	Interna-Não programada-Meio ambiente-Vento	34500	56	53235	211,59
607 2	11	2021	14923	1	121	ME12066 160	202111105227	1	3	21/11/2021 03:15	21/11/2021 09:06	Interna-Não programada-Meio ambiente-Descarga Atmosférica	13800	50	32486	292,43
607 2	11	2021	14962	31	151	PJ104014 15	202111105230	1	3	21/11/2021 04:23	21/11/2021 08:49	Interna-Não programada-Meio ambiente-Vento	34500	36	15012	159,26
607 2	11	2021	14962	31	151	PJ104014 15	202111105230	1	3	21/11/2021 04:23	21/11/2021 12:51	Interna-Não programada-Meio ambiente-Vento	34500	6	15012	50,74
607 2	11	2021	14962	31	151	PJ104014 15	202111105230	1	3	21/11/2021 04:23	21/11/2021 13:09	Interna-Não programada-Meio ambiente-Vento	34500	59	15012	516,28
607 2	11	2021	14962	1	311	PJ104014 15	202111105230	1	3	21/11/2021 04:23	21/11/2021 13:09	Interna-Não programada-Meio ambiente-Vento	34500	503	15012	4401,53
607 2	11	2021	14962	2	311	PJ104014 15	202111105230	1	3	21/11/2021 04:23	21/11/2021 13:09	Interna-Não programada-Meio ambiente-Vento	34500	1456	15012	1274,081
607 2	11	2021	14962	32	311	PJ104014 15	202111105230	1	3	21/11/2021 04:23	21/11/2021 13:09	Interna-Não programada-Meio ambiente-Vento	34500	15	15012	131,26
607 2	11	2021	14962	33	311	PJ104014 15	202111105230	1	3	21/11/2021 04:23	21/11/2021 13:09	Interna-Não programada-Meio ambiente-Vento	34500	18	15012	157,51
607 2	11	2021	14962	1	358		202111105230	1	3	21/11/2021 04:23	21/11/2021 13:09	Interna-Não programada-Meio ambiente-Vento	34500	823	15012	7201,71
607 2	11	2021	14962	2	358		202111105230	1	3	21/11/2021 04:23	21/11/2021 13:09	Interna-Não programada-Meio ambiente-Vento	34500	501	15012	4384,03
607 2	11	2021	14962	1	366		202111105230	1	3	21/11/2021 04:23	21/11/2021 13:09	Interna-Não programada-Meio ambiente-Vento	34500	205	15012	1793,86
607 2	11	2021	14962	2	366		202111105230	1	3	21/11/2021 04:23	21/11/2021 13:09	Interna-Não programada-Meio ambiente-Vento	34500	77	15012	673,79
607 2	11	2021	14962	31	151	PJ104014 15	202111105230	1	3	21/11/2021 08:55	21/11/2021 09:06	Interna-Não programada-Meio ambiente-Vento	34500	36	15012	6,77
607 2	11	2021	14894	2	40	26000646 4	202111105231	1	3	21/11/2021 04:31	21/11/2021 06:48	Interna-Não programada-Meio ambiente-Vento	220	1	18072	2,27
607 2	11	2021	14898	1	50	EA104004 08	202111105232	1	3	21/11/2021 04:27	21/11/2021 07:48	Interna-Não programada-Meio ambiente-Vento	13800	57	12479	190,40
607 2	11	2021	14898	1	50	IY123938 57LD	202111105232	1	3	21/11/2021 04:27	21/11/2021 22:20	Interna-Não programada-Meio ambiente-Vento	13800	77	12479	1376,44
607 2	11	2021	14898	1	50	IY123938 57LD	202111105232	1	3	21/11/2021 04:27	21/11/2021 22:58	Interna-Não programada-Meio ambiente-Vento	13800	6	12479	111,04
607 2	11	2021	14898	1	50	EA104004 08	202111105232	1	3	21/11/2021 07:54	21/11/2021 08:03	Interna-Não programada-Meio ambiente-Vento	13800	57	12479	8,17
607 2	11	2021	14898	1	50	EA104004 08	202111105232	1	3	21/11/2021 11:00	21/11/2021 11:06	Interna-Não programada-Meio ambiente-Vento	13800	57	12479	5,81
607 2	11	2021	14894	2	40	26000457 1	202111105234	1	3	21/11/2021 04:44	21/11/2021 07:15	Interna-Não programada-Meio ambiente-Vento	220	1	18072	2,51
607 2	11	2021	14980	32	171	SM11276 278	202111105237	1	3	21/11/2021 05:03	21/11/2021 08:43	Interna-Não programada-Meio ambiente-Descarga Atmosférica	220	1	13695	3,66
607 2	11	2021	14956	35	261	MY12234 362LD	202111105238	1	3	21/11/2021 05:03	21/11/2021 15:21	Interna-Não programada-Meio ambiente-Árvore ou Vegetação	34500	11	32161	113,19
607 2	11	2021	15734	2	394	KR122615 28	202111105239	1	3	21/11/2021 05:10	21/11/2021 08:55	Interna-Não programada-Meio ambiente-Vento	220	1	2509	3,74
607 2	11	2021	14873	1	18	BA122117 08	202111105240	1	3	21/11/2021 05:12	21/11/2021 07:45	Interna-Não programada-Meio ambiente-Descarga Atmosférica	13800	6	6188	15,28
607 2	11	2021	14974	2	367	RV183012 18TS	202111105241	1	3	21/11/2021 05:14	21/11/2021 14:43	Interna-Não programada-Meio ambiente-Vento	13800	12	2019	113,88

607 2	11	2021	14974	2	367	RV183012 18TS	202111105241	1	3	21/11/2021 05:14	22/11/2021 11:19	Interna-Não programada-Meio ambiente-Vento	13800	7	2019	210,6 1
607 2	11	2021	14974	2	367	RV183012 18TS	202111105241	1	3	21/11/2021 05:14	22/11/2021 12:53	Interna-Não programada-Meio ambiente-Vento	13800	37	2019	1171, 20
607 2	11	2021	14974	2	367	RV183012 18TS	202111105241	1	3	21/11/2021 14:43	22/11/2021 12:53	Interna-Não programada-Meio ambiente-Vento	13800	2	2019	44,32
607 2	11	2021	14974	2	367	RV183012 18TS	202111105241	1	3	22/11/2021 11:41	22/11/2021 12:53	Interna-Não programada-Meio ambiente-Vento	13800	7	2019	8,42
607 2	11	2021	14864	6	344	10011739 787	202111105245	1	3	21/11/2021 05:20	21/11/2021 07:19	Interna-Não programada-Meio ambiente-Vento	220	1	32246	1,98
607 2	11	2021	14918	31	1	FB214334 08	202111105246	1	3	21/11/2021 05:22	21/11/2021 10:50	Interna-Não programada-Meio ambiente-Vento	220	1	33321	5,47
607 2	11	2021	14958	2	146	PJ120453 36	202111105247	1	3	21/11/2021 05:22	21/11/2021 08:21	Interna-Não programada-Meio ambiente-Descarga Atmosférica	13800	21	11526	62,42
607 2	11	2021	14927	30	992	IJ1210742 2LD	202111105252	1	3	21/11/2021 05:30	21/11/2021 09:40	Interna-Não programada-Meio ambiente-Descarga Atmosférica	34500	28	3019	116,4 3
607 2	11	2021	14949	33	136	TA121391 37	202111105253	1	3	21/11/2021 05:33	21/11/2021 10:25	Interna-Não programada-Meio ambiente-Descarga Atmosférica	34500	3	1831	14,56
607 2	11	2021	14924	1	302	IJ1230039 4	202111105257	1	3	21/11/2021 05:40	21/11/2021 07:14	Interna-Não programada-Meio ambiente-Vento	13800	14	9961	21,75
607 2	11	2021	15747	5	148	PR210000 09	202111105258	1	3	21/11/2021 05:42	21/11/2021 07:24	Interna-Não programada-Meio ambiente-Vento	220	1	14607	1,70
607 2	11	2021	14987	2	360	VN120601 72	202111105259	1	3	20/11/2021 20:16	21/11/2021 08:07	Interna-Não programada-Meio ambiente-Descarga Atmosférica	13800	6	17295	71,07
607 2	11	2021	14886	2	326	UR213272 49	202111105260	1	3	21/11/2021 05:42	21/11/2021 08:47	Interna-Não programada-Meio ambiente-Vento	220	1	5504	3,07
607 2	11	2021	14941	1	92	GS123788 57	202111105262	1	3	21/11/2021 05:14	21/11/2021 16:16	Interna-Não programada-Meio ambiente-Vento	13800	7	7425	77,14
607 2	11	2021	14933	2	102	JA120001 24	202111105265	1	3	21/11/2021 05:51	21/11/2021 09:52	Interna-Não programada-Meio ambiente-Descarga Atmosférica	13800	16	19068	64,12
607 2	11	2021	14953	4	330	PL212877 04	202111105267	1	3	21/11/2021 05:53	21/11/2021 08:19	Interna-Não programada-Meio ambiente-Descarga Atmosférica	220	1	20268	2,43
607 2	11	2021	14939	32	112	CR122719 56	202111105269	1	3	21/11/2021 05:57	21/11/2021 11:07	Interna-Não programada-Meio ambiente-Descarga Atmosférica	34500	2	13758	10,31
607 2	11	2021	14889	30	34	CT123940 21	202111105270	1	3	21/11/2021 05:58	21/11/2021 08:22	Interna-Não programada-Meio ambiente-Vento	34500	11	20496	26,24
607 2	11	2021	14953	4	330	PL120002 70	202111105272	1	3	21/11/2021 05:16	21/11/2021 07:50	Interna-Não programada-Meio ambiente-Descarga Atmosférica	13800	49	20268	125,7 7
607 2	11	2021	14980	1	171	SM12182 432	202111105273	1	3	21/11/2021 06:03	21/11/2021 10:26	Interna-Não programada-Meio ambiente-Vento	13800	8	13695	35,02
607 2	11	2021	14863	2	580	21376359	202111105274	1	3	21/11/2021 06:05	21/11/2021 08:08	Interna-Não programada-Meio ambiente-Vento	220	1	91860	2,06
607 2	11	2021	15729	8	245	RV120384 54	202111105276	1	3	20/11/2021 23:42	21/11/2021 08:37	Interna-Não programada-Meio ambiente-Vento	13800	25	14858	222,7 1
607 2	11	2021	16491	1	335	CO120499 56	202111105277	1	3	21/11/2021 06:06	21/11/2021 08:43	Interna-Não programada-Meio ambiente-Vento	13800	6	17376	15,63
607 2	11	2021	14911	31	71	FC122283 61	202111105282	1	3	21/11/2021 06:10	21/11/2021 08:41	Interna-Não programada-Meio ambiente-Vento	34500	14	14776	35,07
607 2	11	2021	14871	10	60	GN11001 812	202111105285	1	3	21/11/2021 06:12	21/11/2021 10:04	Interna-Não programada-Meio ambiente-Vento	220	116	34765	446,9 2
607 2	11	2021	14951	31	137	PB121628 60	202111105288	1	3	21/11/2021 06:16	21/11/2021 08:12	Interna-Não programada-Meio ambiente-Vento	34500	3	14980	5,79
607 2	11	2021	14977	1	474	SF120660 36	202111105294	1	3	21/11/2021 06:20	21/11/2021 09:03	Interna-Não programada-Meio ambiente-Descarga Atmosférica	13800	12	6267	32,44
607 2	11	2021	14934	30	103	DP211821 63	202111105295	1	3	21/11/2021 06:21	21/11/2021 20:31	Interna-Não programada-Meio ambiente-Vento	220	1	7094	14,16
607 2	11	2021	14939	2	352	LC122157 96	202111105298	1	3	21/11/2021 06:21	21/11/2021 10:50	Interna-Não programada-Meio ambiente-Vento	13800	13	13758	58,20

607 2	11	2021	14953	31	330	PL213125 96	2021111105299	1	3	21/11/2021 06:22	21/11/2021 08:17	Interna-Não programada-Meio ambiente-Descarga Atmosférica	220	2	20268	3,81
607 2	11	2021	15748	1	354	BC210757 58	2021111105300	1	3	21/11/2021 06:22	21/11/2021 09:07	Interna-Não programada-Meio ambiente-Descarga Atmosférica	220	1	11673	2,74
607 2	11	2021	14942	5	233	GN11323 138	2021111105304	1	3	21/11/2021 06:23	21/11/2021 07:58	Interna-Não programada-Meio ambiente-Vento	220	123	51334	193,5 5
607 2	11	2021	14976	2	569	SU112567 64	2021111105306	1	3	21/11/2021 06:24	21/11/2021 18:39	Interna-Não programada-Meio ambiente-Descarga Atmosférica	220	1	3283	12,25
607 2	11	2021	14980	1	171	SM21031 422	2021111105309	1	3	21/11/2021 06:26	21/11/2021 16:07	Interna-Não programada-Meio ambiente-Descarga Atmosférica	220	1	13695	9,67
607 2	11	2021	14889	34	34	CT211509 25	2021111105312	1	3	21/11/2021 06:27	21/11/2021 09:18	Interna-Não programada-Meio ambiente-Descarga Atmosférica	220	3	20496	8,52
607 2	11	2021	14905	1	362	PV120865 28	2021111105315	1	3	21/11/2021 06:30	21/11/2021 10:15	Interna-Não programada-Meio ambiente-Descarga Atmosférica	13800	20	5401	74,88
607 2	11	2021	14934	32	480	SX212605 05	2021111105318	1	3	21/11/2021 06:32	21/11/2021 11:04	Interna-Não programada-Meio ambiente-Descarga Atmosférica	220	1	7094	4,53
607 2	11	2021	14931	3	98	IT123056 16	2021111105320	1	3	21/11/2021 06:32	21/11/2021 10:11	Interna-Não programada-Meio ambiente-Descarga Atmosférica	13800	5	19291	18,21
607 2	11	2021	14881	32	30	DV211564 78	2021111105324	1	3	21/11/2021 06:34	21/11/2021 08:34	Interna-Não programada-Meio ambiente-Descarga Atmosférica	220	1	11760	2,00
607 2	11	2021	15747	1	148	PR210952 59	2021111105325	1	3	21/11/2021 06:34	21/11/2021 08:40	Interna-Não programada-Meio ambiente-Vento	220	1	14607	2,09
607 2	11	2021	14959	2	556	PH212989 60	2021111105326	1	3	21/11/2021 06:35	21/11/2021 10:10	Interna-Não programada-Meio ambiente-Descarga Atmosférica	220	1	5623	3,58
607 2	11	2021	15740	1	420	13323933	2021111105327	1	3	21/11/2021 06:35	21/11/2021 08:34	Interna-Não programada-Meio ambiente-Vento	220	1	53696	1,98
607 2	11	2021	14911	1	71	GS121624 88	2021111105329	1	3	21/11/2021 06:35	21/11/2021 11:05	Interna-Não programada-Meio ambiente-Vento	13800	6	14776	26,91
607 2	11	2021	14933	2	102	JA122981 11	2021111105331	1	3	21/11/2021 06:14	21/11/2021 09:24	Interna-Não programada-Meio ambiente-Árvore ou Vegetação	13800	367	19068	1162, 98
607 2	11	2021	14933	2	102	JA111406 47	2021111105331	1	3	21/11/2021 06:14	21/11/2021 11:57	Interna-Não programada-Meio ambiente-Árvore ou Vegetação	13800	50	19068	285,1 5
607 2	11	2021	14965	2	57	16941408	2021111105335	1	3	21/11/2021 06:37	21/11/2021 08:26	Interna-Não programada-Meio ambiente-Vento	220	1	51315	1,80
607 2	11	2021	14934	30	103	JT212343 60	2021111105336	1	3	21/11/2021 06:37	21/11/2021 10:17	Interna-Não programada-Meio ambiente-Descarga Atmosférica	220	1	7094	3,65
607 2	11	2021	14905	2	196	GE122560 09	2021111105337	1	3	21/11/2021 05:27	21/11/2021 09:54	Interna-Não programada-Meio ambiente-Vento	13800	14	5401	62,22
607 2	11	2021	14905	2	196	GE122560 09	2021111105337	1	3	21/11/2021 05:27	21/11/2021 11:56	Interna-Não programada-Meio ambiente-Vento	13800	4	5401	25,97
607 2	11	2021	14905	2	196	GE122560 09	2021111105337	1	3	21/11/2021 05:27	22/11/2021 12:16	Interna-Não programada-Meio ambiente-Vento	13800	3	5401	92,48
607 2	11	2021	14905	2	196	GE122560 09	2021111105337	1	3	21/11/2021 05:27	22/11/2021 12:39	Interna-Não programada-Meio ambiente-Vento	13800	4	5401	124,8 2
607 2	11	2021	14905	2	196	GE122560 09	2021111105337	1	3	21/11/2021 05:27	22/11/2021 13:45	Interna-Não programada-Meio ambiente-Vento	13800	16	5401	516,9 3
607 2	11	2021	14905	2	196	GE122560 09	2021111105337	1	3	21/11/2021 05:27	22/11/2021 14:18	Interna-Não programada-Meio ambiente-Vento	13800	7	5401	230,0 0
607 2	11	2021	14905	2	196	GE122560 09	2021111105337	1	3	21/11/2021 08:10	21/11/2021 09:54	Interna-Não programada-Meio ambiente-Vento	220	1	5401	1,73
607 2	11	2021	14905	2	196	GE122560 09	2021111105337	1	3	21/11/2021 14:17	21/11/2021 18:52	Interna-Não programada-Meio ambiente-Vento	13800	15	5401	68,54
607 2	11	2021	14905	2	196	GE122560 09	2021111105337	1	3	21/11/2021 14:17	22/11/2021 11:55	Interna-Não programada-Meio ambiente-Vento	13800	4	5401	86,50
607 2	11	2021	14905	2	196	GE122560 09	2021111105337	1	3	21/11/2021 22:25	21/11/2021 23:16	Interna-Não programada-Meio ambiente-Vento	13800	15	5401	12,88
607 2	11	2021	15727	3	322	BV120000 09	2021111105340	1	3	21/11/2021 06:39	21/11/2021 07:08	Interna-Não programada-Meio ambiente-Vento	13800	179	12782	84,73

607 2	11	2021	14965	5	57	16121892	202111105341	1	3	21/11/2021 06:39	21/11/2021 07:54	Interna-Não programada-Meio ambiente-Vento	220	1	51315	1,24
607 2	11	2021	15741	17	420	GN21056 098	202111105342	1	3	21/11/2021 06:41	21/11/2021 11:41	Interna-Não programada-Meio ambiente-Vento	220	1	77783	4,98
607 2	11	2021	14859	2	419	CB120898 28	202111105343	1	3	21/11/2021 06:41	21/11/2021 09:15	Interna-Não programada-Meio ambiente-Descarga Atmosférica	13800	6	16206	15,30
607 2	11	2021	14939	2	112	MQ12168 877	202111105344	1	3	21/11/2021 04:51	21/11/2021 11:40	Interna-Não programada-Meio ambiente-Vento	13800	4	13758	27,23
607 2	11	2021	14963	2	152	PO121007 97	202111105345	1	3	21/11/2021 06:42	21/11/2021 09:33	Interna-Não programada-Meio ambiente-Vento	13800	8	27231	22,70
607 2	11	2021	15727	1	322	BV112161 78	202111105346	1	3	21/11/2021 06:43	21/11/2021 07:52	Interna-Não programada-Meio ambiente-Vento	220	30	12782	34,47
607 2	11	2021	16494	31	583	BF122531 74	202111105352	1	3	21/11/2021 06:47	21/11/2021 23:05	Interna-Não programada-Meio ambiente-Descarga Atmosférica	34500	10	17267	162,8 8
607 2	11	2021	14863	9	5	10009768 643	202111105356	1	3	21/11/2021 06:50	21/11/2021 09:44	Interna-Não programada-Meio ambiente-Vento	220	1	91860	2,89
607 2	11	2021	14929	1	463	MS21016 375	202111105357	1	3	21/11/2021 06:50	21/11/2021 12:30	Interna-Não programada-Meio ambiente-Descarga Atmosférica	220	2	18836	11,33
607 2	11	2021	14972	2	363	JS212967 64	202111105360	1	3	21/11/2021 06:51	21/11/2021 09:36	Interna-Não programada-Meio ambiente-Descarga Atmosférica	220	2	2349	5,49
607 2	11	2021	14921	4	8	EU121145 99	202111105363	1	3	21/11/2021 06:52	21/11/2021 14:50	Interna-Não programada-Meio ambiente-Descarga Atmosférica	13800	6	11757	47,77
607 2	11	2021	16484	32	570	PU123806 87	202111105364	1	3	21/11/2021 06:54	21/11/2021 12:01	Interna-Não programada-Meio ambiente-Descarga Atmosférica	34500	73	6510	372,8 3
607 2	11	2021	15728	1	397	BV310727 78	202111105373	1	3	21/11/2021 06:56	21/11/2021 09:37	Interna-Não programada-Meio ambiente-Descarga Atmosférica	220	1	2437	2,67
607 2	11	2021	14925	3	88	10010444 724	202111105377	1	3	21/11/2021 06:58	21/11/2021 08:27	Interna-Não programada-Meio ambiente-Vento	220	1	18406	1,49
607 2	11	2021	14894	2	204	PV211550 49	202111105379	1	3	21/11/2021 06:58	21/11/2021 09:05	Interna-Não programada-Meio ambiente-Descarga Atmosférica	220	1	18072	2,11
607 2	11	2021	16491	2	348	SC120054 58	202111105380	1	3	21/11/2021 06:58	21/11/2021 08:42	Interna-Não programada-Meio ambiente-Descarga Atmosférica	13800	2	17376	3,46
607 2	11	2021	15734	1	186	KR212615 47	202111105381	1	3	21/11/2021 06:52	21/11/2021 10:03	Interna-Não programada-Meio ambiente-Descarga Atmosférica	138000	3	2509	9,51
607 2	11	2021	15749	31	173	UP211717 86	202111105384	1	3	21/11/2021 06:59	21/11/2021 11:40	Interna-Não programada-Meio ambiente-Descarga Atmosférica	220	1	14644	4,68
607 2	11	2021	16484	33	570	05700434	202111105385	1	3	21/11/2021 06:57	21/11/2021 08:02	Interna-Não programada-Meio ambiente-Descarga Atmosférica	34500	45	6510	49,19
607 2	11	2021	16484	33	570	MV13346 070	202111105385	1	3	21/11/2021 06:57	21/11/2021 08:34	Interna-Não programada-Meio ambiente-Descarga Atmosférica	34500	140	6510	226,2 9
607 2	11	2021	16484	33	570	05700434	202111105385	1	3	21/11/2021 06:57	21/11/2021 12:02	Interna-Não programada-Meio ambiente-Descarga Atmosférica	34500	36	6510	183,0 7
607 2	11	2021	16484	33	570	05700434	202111105385	1	3	21/11/2021 06:57	21/11/2021 13:09	Interna-Não programada-Meio ambiente-Descarga Atmosférica	34500	5	6510	31,01
607 2	11	2021	16484	33	570	05700434	202111105385	1	3	21/11/2021 06:57	21/11/2021 15:46	Interna-Não programada-Meio ambiente-Descarga Atmosférica	34500	28	6510	247,1 8
607 2	11	2021	16484	33	570	05700434	202111105385	1	3	21/11/2021 09:48	21/11/2021 09:53	Interna-Não programada-Meio ambiente-Descarga Atmosférica	34500	45	6510	3,93
607 2	11	2021	16484	33	570	MV13054 390	202111105385	1	3	21/11/2021 18:17	21/11/2021 18:30	Interna-Não programada-Meio ambiente-Descarga Atmosférica	34500	203	6510	42,29
607 2	11	2021	16491	1	17	CG123528 96	202111105388	1	3	21/11/2021 07:01	21/11/2021 10:57	Interna-Não programada-Meio ambiente-Descarga Atmosférica	13800	7	17376	27,51
607 2	11	2021	14886	2	326	UR211561 69	202111105397	1	3	21/11/2021 07:03	21/11/2021 11:17	Interna-Não programada-Meio ambiente-Descarga Atmosférica	220	1	5504	4,23
607 2	11	2021	14910	2	55	GR120161 96	202111105402	1	3	21/11/2021 07:03	21/11/2021 09:12	Interna-Não programada-Meio ambiente-Descarga Atmosférica	220	1	18874	2,13
607 2	11	2021	15748	34	584	IP122655 52	202111105404	1	3	21/11/2021 07:01	22/11/2021 11:27	Interna-Não programada-Meio ambiente-Vento	34500	8	11673	227,3 8

607 2	11	2021	15748	34	584	IP212160 28	202111105404	1	3	21/11/2021 10:57	21/11/2021 16:18	Interna-Não programada-Meio ambiente-Vento	220	1	11673	5,36
607 2	11	2021	15748	34	584	IP121122 65RE	202111105404	1	3	21/11/2021 21:17	22/11/2021 11:27	Interna-Não programada-Meio ambiente-Vento	34500	17	11673	240,8 3
607 2	11	2021	15749	1	249	VD110551 53	202111105405	1	3	21/11/2021 07:04	21/11/2021 11:18	Interna-Não programada-Meio ambiente-Árvore ou Vegetação	220	40	14644	168,8 6
607 2	11	2021	16484	32	328	RV122715 78	202111105408	1	3	21/11/2021 06:20	21/11/2021 15:24	Interna-Não programada-Meio ambiente-Descarga Atmosférica	34500	7	6510	63,38
607 2	11	2021	16493	1	388	GP212415 69	202111105409	1	3	21/11/2021 07:00	21/11/2021 07:23	Interna-Não programada-Meio ambiente-Descarga Atmosférica	220	1	16239	0,37
607 2	11	2021	14862	2	2	AA123824 89	202111105410	1	3	21/11/2021 07:03	21/11/2021 08:57	Interna-Não programada-Meio ambiente-Descarga Atmosférica	13800	5	23899	9,47
607 2	11	2021	14923	1	121	ME12212 911	202111105416	1	3	21/11/2021 07:09	21/11/2021 10:52	Interna-Não programada-Meio ambiente-Descarga Atmosférica	13800	35	32486	129,8 3
607 2	11	2021	14939	2	112	MQ12140 367	202111105418	1	3	21/11/2021 06:45	21/11/2021 11:23	Interna-Não programada-Meio ambiente-Descarga Atmosférica	13800	49	13758	226,7 2
607 2	11	2021	14913	3	73	GT120001 27	202111105423	1	3	21/11/2021 07:11	21/11/2021 11:22	Interna-Não programada-Meio ambiente-Descarga Atmosférica	13800	38	15808	158,5 7
607 2	11	2021	15739	7	62	TR113563 70	202111105424	1	3	21/11/2021 07:11	21/11/2021 08:38	Interna-Não programada-Meio ambiente-Vento	13800	79	47058	113,6 7
607 2	11	2021	15739	7	62	TR123563 83	202111105424	1	3	21/11/2021 07:52	21/11/2021 08:21	Interna-Não programada-Meio ambiente-Vento	13800	101	47058	48,65
607 2	11	2021	14934	30	103	JT122051 95RE	202111105425	1	3	21/11/2021 06:11	21/11/2021 09:58	Interna-Não programada-Meio ambiente-Descarga Atmosférica	34500	28	7094	105,4 8
607 2	11	2021	14947	1	132	GN12219 050	202111105427	1	3	21/11/2021 07:12	21/11/2021 09:02	Interna-Não programada-Meio ambiente-Descarga Atmosférica	13800	31	13561	56,58
607 2	11	2021	15741	10	420	7841247	202111105428	1	3	21/11/2021 07:12	21/11/2021 08:21	Interna-Não programada-Meio ambiente-Descarga Atmosférica	220	1	77783	1,14
607 2	11	2021	14886	2	326	MQ21034 724	202111105431	1	3	21/11/2021 07:13	21/11/2021 09:25	Interna-Não programada-Meio ambiente-Vento	220	1	5504	2,19
607 2	11	2021	16475	5	453	16142860	202111105435	1	3	21/11/2021 07:15	21/11/2021 08:56	Interna-Não programada-Meio ambiente-Vento	220	1	46816	1,68
607 2	11	2021	14968	33	327	TD131608 37	202111105437	1	3	21/11/2021 07:15	22/11/2021 15:33	Interna-Não programada-Meio ambiente-Vento	34500	9	10263	290,6 3
607 2	11	2021	14968	33	327	TD131608 37	202111105437	1	3	21/11/2021 15:00	22/11/2021 15:33	Interna-Não programada-Meio ambiente-Vento	34500	65	10263	1595, 86
607 2	11	2021	14968	33	327	TD131608 37	202111105437	1	3	21/11/2021 21:22	22/11/2021 15:33	Interna-Não programada-Meio ambiente-Vento	220	1	10263	18,18
607 2	11	2021	14862	1	20	CB212899 59	202111105438	1	3	21/11/2021 07:15	21/11/2021 11:18	Interna-Não programada-Meio ambiente-Descarga Atmosférica	220	1	23899	4,04
607 2	11	2021	14947	1	132	GN12324 570	202111105439	1	3	21/11/2021 07:15	21/11/2021 09:05	Interna-Não programada-Meio ambiente-Descarga Atmosférica	13800	6	13561	10,92
607 2	11	2021	14881	32	30	BH113311 99	202111105443	1	3	21/11/2021 07:16	21/11/2021 09:57	Interna-Não programada-Meio ambiente-Descarga Atmosférica	220	1	11760	2,68
607 2	11	2021	15746	32	563	NA122290 95	202111105444	1	3	21/11/2021 07:16	21/11/2021 09:55	Interna-Não programada-Meio ambiente-Descarga Atmosférica	34500	31	10098	81,94
607 2	11	2021	15750	1	45	CX184580 28TS	202111105448	1	3	21/11/2021 07:18	21/11/2021 18:44	Interna-Não programada-Meio ambiente-Descarga Atmosférica	13800	5	6335	57,21
607 2	11	2021	15750	1	45	CX122016 79	202111105448	1	3	21/11/2021 07:18	21/11/2021 19:18	Interna-Não programada-Meio ambiente-Descarga Atmosférica	13800	4	6335	48,03
607 2	11	2021	15750	1	45	CX123344 11	202111105448	1	3	21/11/2021 07:18	21/11/2021 19:45	Interna-Não programada-Meio ambiente-Descarga Atmosférica	220	1	6335	12,46
607 2	11	2021	14925	4	88	IB120000 29	202111105450	1	3	21/11/2021 07:18	21/11/2021 11:32	Interna-Não programada-Meio ambiente-Descarga Atmosférica	13800	6	18406	25,34
607 2	11	2021	14980	32	171	TAA2112 1347	202111105451	1	3	21/11/2021 07:18	21/11/2021 09:51	Interna-Não programada-Meio ambiente-Vento	220	1	13695	2,54
607 2	11	2021	14940	1	6	10008081 547	202111105457	1	3	21/11/2021 07:20	21/11/2021 12:52	Interna-Não programada-Meio ambiente-Vento	220	1	96280	5,53



607 2	11	2021	14911	1	100	AZ120700 35	202111105458	1	3	21/11/2021 07:20	21/11/2021 10:18	Interna-Não programada-Meio ambiente-Vento	13800	5	14776	14,79
607 2	11	2021	15727	3	322	BV213431 95	202111105463	1	3	21/11/2021 07:23	21/11/2021 08:20	Interna-Não programada-Meio ambiente-Descarga Atmosférica	220	1	12782	0,94
607 2	11	2021	14963	1	110	F0212034 96	202111105467	1	3	21/11/2021 07:24	21/11/2021 10:42	Interna-Não programada-Meio ambiente-Descarga Atmosférica	220	1	27231	3,29
607 2	11	2021	16479	4	386	28601193 77	202111105469	1	3	21/11/2021 07:25	21/11/2021 10:51	Interna-Não programada-Meio ambiente-Vento	220	1	50630	3,43
607 2	11	2021	14980	32	171	SM12099 032	202111105470	1	3	21/11/2021 07:25	21/11/2021 10:24	Interna-Não programada-Meio ambiente-Vento	34500	16	13695	47,58
607 2	11	2021	14976	2	569	SU121427 10RE	202111105471	1	3	21/11/2021 06:47	21/11/2021 13:40	Interna-Não programada-Meio ambiente-Descarga Atmosférica	13800	12	3283	82,43
607 2	11	2021	14886	2	326	UR121470 94	202111105474	1	3	21/11/2021 07:26	21/11/2021 10:37	Interna-Não programada-Meio ambiente-Descarga Atmosférica	220	1	5504	3,18
607 2	11	2021	14863	5	580	AN212586 95	202111105476	1	3	21/11/2021 07:26	21/11/2021 12:34	Interna-Não programada-Meio ambiente-Descarga Atmosférica	220	1	91860	5,12
607 2	11	2021	14933	2	102	70119296	202111105477	1	3	21/11/2021 07:26	21/11/2021 09:01	Interna-Não programada-Meio ambiente-Vento	220	1	19068	1,57
607 2	11	2021	14863	5	580	AN124143 09	202111105478	1	3	21/11/2021 07:27	21/11/2021 10:07	Interna-Não programada-Meio ambiente-Descarga Atmosférica	13800	24	91860	63,89
607 2	11	2021	14933	1	102	70016392	202111105479	1	3	21/11/2021 07:28	21/11/2021 08:16	Interna-Não programada-Meio ambiente-Vento	220	1	19068	0,80
607 2	11	2021	14978	32	216	BF213997 30	202111105481	1	3	21/11/2021 07:28	21/11/2021 12:33	Interna-Não programada-Meio ambiente-Descarga Atmosférica	220	3	8610	15,23
607 2	11	2021	14939	1	112	10016064 192	202111105483	1	3	21/11/2021 07:28	21/11/2021 13:26	Interna-Não programada-Meio ambiente-Vento	220	1	13758	5,95
607 2	11	2021	16479	1	386	33500652 69	202111105488	1	3	21/11/2021 07:30	21/11/2021 13:56	Interna-Não programada-Meio ambiente-Vento	220	1	50630	6,43
607 2	11	2021	16477	1	75	GA120000 16	202111105491	1	3	21/11/2021 07:31	21/11/2021 08:35	Interna-Não programada-Meio ambiente-Vento	13800	13	7162	13,73
607 2	11	2021	14918	31	1	FB124264 25	202111105502	1	3	21/11/2021 07:35	21/11/2021 12:41	Interna-Não programada-Meio ambiente-Vento	34500	6	33321	30,53
607 2	11	2021	14989	2	80	IN210983 11	202111105506	1	3	21/11/2021 07:36	21/11/2021 09:38	Interna-Não programada-Meio ambiente-Descarga Atmosférica	220	1	23784	2,03
607 2	11	2021	14863	3	580	21295980	202111105508	1	3	21/11/2021 07:36	21/11/2021 09:57	Interna-Não programada-Meio ambiente-Vento	220	1	91860	2,34
607 2	11	2021	14956	2	581	10002703 724	202111105510	1	3	21/11/2021 07:37	21/11/2021 13:34	Interna-Não programada-Meio ambiente-Vento	220	1	32161	5,94
607 2	11	2021	14963	2	152	PO120848 69	202111105512	1	3	21/11/2021 07:31	21/11/2021 09:09	Interna-Não programada-Meio ambiente-Descarga Atmosférica	13800	7	27231	11,42
607 2	11	2021	14875	1	24	BM12251 932	202111105519	1	3	21/11/2021 07:38	21/11/2021 09:51	Interna-Não programada-Meio ambiente-Descarga Atmosférica	13800	6	5324	13,27
607 2	11	2021	14961	1	217	10013268 587	202111105520	1	3	21/11/2021 07:38	21/11/2021 09:36	Interna-Não programada-Meio ambiente-Vento	220	1	40307	1,96
607 2	11	2021	15734	35	347	10020438 000	202111105522	1	3	21/11/2021 07:38	21/11/2021 08:47	Interna-Não programada-Meio ambiente-Vento	220	1	2509	1,14
607 2	11	2021	14928	32	260	HL212020 64	202111105527	1	3	21/11/2021 07:40	21/11/2021 09:40	Interna-Não programada-Meio ambiente-Descarga Atmosférica	220	1	11873	1,99
607 2	11	2021	14951	31	137	PB122755 14	202111105529	1	3	21/11/2021 05:52	21/11/2021 09:44	Interna-Não programada-Meio ambiente-Descarga Atmosférica	34500	25	14980	96,40
607 2	11	2021	14966	11	57	15919717	202111105531	1	3	21/11/2021 07:41	21/11/2021 09:19	Interna-Não programada-Meio ambiente-Vento	220	1	31319	1,62
607 2	11	2021	14863	3	580	10015945 993	202111105532	1	3	21/11/2021 07:41	21/11/2021 09:05	Interna-Não programada-Meio ambiente-Vento	220	1	91860	1,39
607 2	11	2021	14880	1	28	CD210003 39	202111105534	1	3	21/11/2021 07:43	21/11/2021 12:09	Interna-Não programada-Meio ambiente-Vento	220	1	4971	4,44
607 2	11	2021	14930	2	374	61015204 0	202111105535	1	3	21/11/2021 07:43	21/11/2021 08:16	Interna-Não programada-Meio ambiente-Vento	220	1	53235	0,55

607 2	11	2021	15738	1	62	13293813	202111105540	1	3	21/11/2021 07:44	21/11/2021 08:34	Interna-Não programada-Meio ambiente-Vento	220	1	38332	0,83
607 2	11	2021	14978	31	216	JL2111174 35	202111105542	1	3	21/11/2021 07:44	21/11/2021 12:10	Interna-Não programada-Meio ambiente-Vento	220	2	8610	8,86
607 2	11	2021	14858	7	373	LA1113752 46	202111105543	1	3	21/11/2021 07:44	21/11/2021 08:33	Interna-Não programada-Meio ambiente-Vento	220	90	68734	72,58
607 2	11	2021	14879	2	440	U2115480 7	202111105544	1	3	21/11/2021 07:45	21/11/2021 10:09	Interna-Não programada-Meio ambiente-Descarga Atmosférica	220	1	28622	2,39
607 2	11	2021	14898	31	50	EA123784 10	202111105545	1	3	21/11/2021 07:45	21/11/2021 14:05	Interna-Não programada-Meio ambiente-Descarga Atmosférica	34500	6	12479	37,91
607 2	11	2021	14989	1	80	30061910	202111105546	1	3	21/11/2021 07:46	21/11/2021 11:18	Interna-Não programada-Meio ambiente-Vento	220	1	23784	3,53
607 2	11	2021	15740	2	420	10005077 948	202111105553	1	3	21/11/2021 07:47	21/11/2021 09:54	Interna-Não programada-Meio ambiente-Vento	220	1	53696	2,11
607 2	11	2021	16493	1	107	87002782 7	202111105556	1	3	21/11/2021 07:47	21/11/2021 10:28	Interna-Não programada-Meio ambiente-Vento	220	1	16239	2,67
607 2	11	2021	14978	31	216	TL212327 50	202111105557	1	3	21/11/2021 07:48	21/11/2021 09:35	Interna-Não programada-Meio ambiente-Vento	220	1	8610	1,78
607 2	11	2021	15749	1	249	MQ12230 379	202111105567	1	3	21/11/2021 07:51	21/11/2021 13:15	Interna-Não programada-Meio ambiente-Descarga Atmosférica	220	1	14644	5,39
607 2	11	2021	14989	3	80	IN212544 38	202111105569	1	3	21/11/2021 06:59	21/11/2021 13:55	Interna-Não programada-Meio ambiente-Descarga Atmosférica	220	1	23784	6,93
607 2	11	2021	16481	2	574	ZN211856 46	202111105576	1	3	21/11/2021 07:54	21/11/2021 10:32	Interna-Não programada-Meio ambiente-Descarga Atmosférica	220	2	5691	5,24
607 2	11	2021	14863	12	5	10022661 326	202111105581	1	3	21/11/2021 07:55	21/11/2021 10:04	Interna-Não programada-Meio ambiente-Vento	220	1	91860	2,13
607 2	11	2021	15746	32	563	NA112297 01	202111105587	1	3	21/11/2021 07:57	21/11/2021 10:24	Interna-Não programada-Meio ambiente-Descarga Atmosférica	220	1	10098	2,44
607 2	11	2021	14894	4	204	PV212466 19	202111105589	1	3	21/11/2021 07:58	21/11/2021 11:38	Interna-Não programada-Meio ambiente-Descarga Atmosférica	13800	8	18072	29,28
607 2	11	2021	14863	4	5	AN123419 87	202111105590	1	3	21/11/2021 07:46	21/11/2021 09:02	Interna-Não programada-Meio ambiente-Vento	13800	244	91860	307,8 5
607 2	11	2021	14985	32	180	UR123535 74	202111105591	1	3	21/11/2021 07:05	21/11/2021 11:04	Interna-Não programada-Meio ambiente-Descarga Atmosférica	220	1	23917	3,98
607 2	11	2021	16489	4	32	CN212139 17	202111105596	1	3	21/11/2021 07:47	21/11/2021 09:48	Interna-Não programada-Meio ambiente-Descarga Atmosférica	13800	40	10097	80,36
607 2	11	2021	14917	1	123	IA123941 08	202111105598	1	3	21/11/2021 08:00	21/11/2021 10:33	Interna-Não programada-Meio ambiente-Vento	13800	7	6249	17,82
607 2	11	2021	14870	2	60	11816442	202111105599	1	3	21/11/2021 08:00	21/11/2021 09:32	Interna-Não programada-Meio ambiente-Vento	220	1	38479	1,53
607 2	11	2021	14912	1	301	PX123098 30	202111105603	1	3	21/11/2021 07:57	21/11/2021 09:45	Interna-Não programada-Meio ambiente-Vento	13800	2	6733	3,57
607 2	11	2021	14934	2	407	JT212343 99	202111105604	1	3	21/11/2021 08:01	21/11/2021 12:52	Interna-Não programada-Meio ambiente-Vento	220	1	7094	4,85
607 2	11	2021	14920	1	96	IX213133 30	202111105608	1	3	21/11/2021 08:02	21/11/2021 11:36	Interna-Não programada-Meio ambiente-Descarga Atmosférica	220	1	14448	3,56
607 2	11	2021	14978	31	216	PI123227 80	202111105610	1	3	21/11/2021 08:02	21/11/2021 13:28	Interna-Não programada-Meio ambiente-Vento	34500	6	8610	32,52
607 2	11	2021	15746	1	396	NAAA210 77117	202111105616	1	3	21/11/2021 08:04	21/11/2021 10:43	Interna-Não programada-Meio ambiente-Vento	220	1	10098	2,64
607 2	11	2021	14987	1	360	VN120375 74	202111105622	1	3	21/11/2021 08:04	21/11/2021 09:39	Interna-Não programada-Meio ambiente-Descarga Atmosférica	13800	12	17295	18,81
607 2	11	2021	14954	1	289	KR113513 90	202111105631	1	3	21/11/2021 08:06	21/11/2021 12:39	Interna-Não programada-Meio ambiente-Vento	220	15	3410	68,05
607 2	11	2021	14929	1	463	RB120264 05	202111105633	1	3	21/11/2021 05:23	21/11/2021 10:24	Interna-Não programada-Meio ambiente-Descarga Atmosférica	13800	86	18836	431,4 3
607 2	11	2021	14858	2	373	48301516 03	202111105635	1	3	21/11/2021 08:07	21/11/2021 09:35	Interna-Não programada-Meio ambiente-Vento	220	1	68734	1,46

607 2	11	2021	14954	34	346	KR210845 24	202111105637	1	3	21/11/2021 08:09	21/11/2021 10:44	Interna-Não programada-Meio ambiente-Vento	220	1	3410	2,58
607 2	11	2021	14942	12	233	GR320184 78	202111105641	1	3	21/11/2021 08:09	21/11/2021 09:39	Interna-Não programada-Meio ambiente-Vento	13800	36	51334	53,57
607 2	11	2021	14866	1	12	AR211327 80	202111105645	1	3	21/11/2021 08:10	21/11/2021 11:18	Interna-Não programada-Meio ambiente-Descarga Atmosférica	220	3	2464	9,38
607 2	11	2021	14987	3	201	SV210120 10	202111105648	1	3	21/11/2021 08:11	21/11/2021 11:13	Interna-Não programada-Meio ambiente-Descarga Atmosférica	220	2	17295	6,08
607 2	11	2021	14941	31	329	MP121222 362	202111105654	1	3	21/11/2021 07:38	21/11/2021 10:01	Interna-Não programada-Meio ambiente-Descarga Atmosférica	34500	68	7425	162,0 7
607 2	11	2021	14954	1	289	34900042 28	202111105657	1	3	21/11/2021 08:12	21/11/2021 14:06	Interna-Não programada-Meio ambiente-Vento	220	1	3410	5,89
607 2	11	2021	14934	1	167	SX213187 81	202111105658	1	3	21/11/2021 08:12	21/11/2021 11:41	Interna-Não programada-Meio ambiente-Descarga Atmosférica	220	8	7094	27,75
607 2	11	2021	14930	1	374	61032406 8	202111105671	1	3	21/11/2021 08:16	21/11/2021 09:34	Interna-Não programada-Meio ambiente-Vento	220	1	53235	1,30
607 2	11	2021	16491	1	164	SC211639 12	202111105673	1	3	21/11/2021 08:16	21/11/2021 09:48	Interna-Não programada-Meio ambiente-Descarga Atmosférica	220	2	17376	3,06
607 2	11	2021	14906	2	56	55007648 7	202111105677	1	3	21/11/2021 08:18	21/11/2021 09:45	Interna-Não programada-Meio ambiente-Vento	220	1	31300	1,46
607 2	11	2021	16488	1	61	14405313	202111105678	1	3	21/11/2021 08:18	21/11/2021 09:22	Interna-Não programada-Meio ambiente-Vento	220	1	38854	1,06
607 2	11	2021	14980	32	171	SM21263 003	202111105680	1	3	21/11/2021 08:18	21/11/2021 10:50	Interna-Não programada-Meio ambiente-Descarga Atmosférica	220	1	13695	2,53
607 2	11	2021	15730	1	415	RV211506 79	202111105682	1	3	21/11/2021 08:18	21/11/2021 14:14	Interna-Não programada-Meio ambiente-Vento	220	1	1277	5,92
607 2	11	2021	14868	1	16	DI210660 69	202111105683	1	3	21/11/2021 08:19	21/11/2021 12:52	Interna-Não programada-Meio ambiente-Descarga Atmosférica	220	1	2324	4,55
607 2	11	2021	16491	2	164	SC212154 55	202111105687	1	3	21/11/2021 08:19	21/11/2021 10:01	Interna-Não programada-Meio ambiente-Vento	220	2	17376	3,38
607 2	11	2021	14953	3	330	PL122060 47LD	202111105694	1	3	21/11/2021 05:44	21/11/2021 09:57	Interna-Não programada-Meio ambiente-Descarga Atmosférica	13800	279	20268	1173, 66
607 2	11	2021	14953	3	330	PL122060 47LD	202111105694	1	3	21/11/2021 05:44	21/11/2021 10:37	Interna-Não programada-Meio ambiente-Descarga Atmosférica	13800	35	20268	170,7 1
607 2	11	2021	14956	35	261	MY12197 152	202111105695	1	3	20/11/2021 19:51	21/11/2021 11:29	Interna-Não programada-Meio ambiente-Descarga Atmosférica	34500	2	32161	31,25
607 2	11	2021	15741	17	420	17476094	202111105697	1	3	21/11/2021 08:22	21/11/2021 10:35	Interna-Não programada-Meio ambiente-Vento	220	1	77783	2,20
607 2	11	2021	16483	1	385	CN211001 52	202111105698	1	3	21/11/2021 08:23	21/11/2021 09:22	Interna-Não programada-Meio ambiente-Vento	220	1	7439	0,98
607 2	11	2021	14954	33	346	KR121184 16	202111105704	1	3	21/11/2021 00:30	21/11/2021 12:26	Interna-Não programada-Meio ambiente-Descarga Atmosférica	34500	6	3410	71,59
607 2	11	2021	14930	1	221	CW12108 828	202111105705	1	3	21/11/2021 08:25	22/11/2021 10:18	Interna-Não programada-Meio ambiente-Vento	13800	5	53235	129,4 1
607 2	11	2021	14904	32	283	TE123283 74	202111105707	1	3	21/11/2021 08:25	21/11/2021 11:18	Interna-Não programada-Meio ambiente-Vento	34500	4	11542	11,49
607 2	11	2021	16484	31	570	RV212263 16	202111105708	1	3	21/11/2021 08:25	21/11/2021 10:19	Interna-Não programada-Meio ambiente-Descarga Atmosférica	220	1	6510	1,88
607 2	11	2021	14961	1	190	PI123755 67	202111105709	1	3	21/11/2021 07:38	21/11/2021 10:54	Interna-Não programada-Meio ambiente-Descarga Atmosférica	13800	43	40307	140,3 2
607 2	11	2021	14933	2	102	JAAA2104 6304	202111105713	1	3	21/11/2021 05:51	21/11/2021 10:36	Interna-Não programada-Meio ambiente-Descarga Atmosférica	220	1	19068	4,74
607 2	11	2021	14879	35	27	CAA210 74166	202111105716	1	3	21/11/2021 08:27	21/11/2021 10:22	Interna-Não programada-Meio ambiente-Vento	220	1	28622	1,90
607 2	11	2021	16484	31	570	RV212132 60	202111105718	1	3	21/11/2021 08:28	21/11/2021 10:40	Interna-Não programada-Meio ambiente-Descarga Atmosférica	220	1	6510	2,19
607 2	11	2021	14925	4	88	50038643	202111105720	1	3	21/11/2021 08:29	21/11/2021 09:27	Interna-Não programada-Meio ambiente-Vento	220	1	18406	0,96

607 2	11	2021	14865	32	9	TV212665 87	202111105722	1	3	21/11/2021 08:29	21/11/2021 14:56	Interna-Não programada-Meio ambiente-Descarga Atmosférica	220	1	17512	6,44
607 2	11	2021	14952	2	380	PV213545 25	202111105726	1	3	21/11/2021 08:30	22/11/2021 03:16	Interna-Não programada-Meio ambiente-Vento	220	1	2140	18,77
607 2	11	2021	14934	1	167	SX212343 58	202111105728	1	3	21/11/2021 08:30	21/11/2021 12:01	Interna-Não programada-Meio ambiente-Descarga Atmosférica	220	1	7094	3,51
607 2	11	2021	14968	1	113	CL123059 83	202111105730	1	3	21/11/2021 07:10	21/11/2021 12:52	Interna-Não programada-Meio ambiente-Vento	13800	6	10263	34,11
607 2	11	2021	16491	1	300	TV120057 14	202111105731	1	3	21/11/2021 08:31	21/11/2021 14:07	Interna-Não programada-Meio ambiente-Descarga Atmosférica	13800	2	17376	11,19
607 2	11	2021	14881	32	30	DV111872 00	202111105732	1	3	21/11/2021 08:32	21/11/2021 10:27	Interna-Não programada-Meio ambiente-Descarga Atmosférica	220	1	11760	1,92
607 2	11	2021	14985	3	180	UR212427 41	202111105736	1	3	21/11/2021 08:33	21/11/2021 09:47	Interna-Não programada-Meio ambiente-Vento	220	1	23917	1,23
607 2	11	2021	14906	3	56	GE211077 03	202111105742	1	3	21/11/2021 08:34	21/11/2021 10:54	Interna-Não programada-Meio ambiente-Descarga Atmosférica	220	2	31300	4,63
607 2	11	2021	16491	33	49	TV122590 72	202111105744	1	3	21/11/2021 08:35	21/11/2021 11:18	Interna-Não programada-Meio ambiente-Vento	34500	3	17376	8,15
607 2	11	2021	14926	2	432	AE211939 87	202111105748	1	3	21/11/2021 08:35	21/11/2021 15:37	Interna-Não programada-Meio ambiente-Vento	220	1	1871	7,02
607 2	11	2021	14939	2	352	LC122453 07	202111105750	1	3	21/11/2021 07:50	21/11/2021 15:25	Interna-Não programada-Meio ambiente-Descarga Atmosférica	13800	4	13758	30,30
607 2	11	2021	14965	3	57	17237452	202111105751	1	3	21/11/2021 08:36	21/11/2021 10:11	Interna-Não programada-Meio ambiente-Vento	220	1	51315	1,58
607 2	11	2021	14971	9	421	10001736 220	202111105752	1	3	21/11/2021 08:36	21/11/2021 09:54	Interna-Não programada-Meio ambiente-Vento	220	1	52491	1,30
607 2	11	2021	16493	1	107	LB211182 93	202111105754	1	3	21/11/2021 08:36	21/11/2021 13:01	Interna-Não programada-Meio ambiente-Vento	220	1	16239	4,41
607 2	11	2021	16484	33	570	MV21260 783	202111105755	1	3	21/11/2021 08:36	21/11/2021 12:30	Interna-Não programada-Meio ambiente-Descarga Atmosférica	220	1	6510	3,89
607 2	11	2021	14963	2	152	PO103968 96	202111105757	1	3	21/11/2021 08:34	21/11/2021 08:52	Interna-Não programada-Meio ambiente-Vento	13800	579	27231	180,13
607 2	11	2021	14963	2	152	PO164595 52	202111105757	1	3	21/11/2021 08:34	21/11/2021 08:43	Interna-Não programada-Meio ambiente-Vento	13800	5331	27231	773,00
607 2	11	2021	14963	2	152	PO104385 07	202111105757	1	3	21/11/2021 08:34	21/11/2021 08:46	Interna-Não programada-Meio ambiente-Vento	13800	160	27231	30,04
607 2	11	2021	14963	2	152	PO164002 60	202111105757	1	3	21/11/2021 08:51	21/11/2021 10:16	Interna-Não programada-Meio ambiente-Vento	13800	1369	27231	1939,80
607 2	11	2021	15749	1	340	NH11023 841	202111105760	1	3	21/11/2021 08:19	21/11/2021 10:37	Interna-Não programada-Meio ambiente-Vento	220	98	14644	224,37
607 2	11	2021	14985	31	180	UR213017 78	202111105768	1	3	21/11/2021 08:39	21/11/2021 10:21	Interna-Não programada-Meio ambiente-Descarga Atmosférica	220	1	23917	1,69
607 2	11	2021	14987	1	360	VN120516 13	202111105774	1	3	21/11/2021 07:24	21/11/2021 10:35	Interna-Não programada-Meio ambiente-Descarga Atmosférica	13800	15	17295	47,56
607 2	11	2021	15727	4	322	BV120117 03	202111105776	1	3	21/11/2021 08:40	21/11/2021 11:29	Interna-Não programada-Meio ambiente-Vento	13800	8	12782	22,48
607 2	11	2021	14940	2	6	10020714 252	202111105784	1	3	21/11/2021 08:41	21/11/2021 13:05	Interna-Não programada-Meio ambiente-Vento	220	1	96280	4,39
607 2	11	2021	14858	2	373	10011261 038	202111105787	1	3	21/11/2021 08:42	21/11/2021 10:14	Interna-Não programada-Meio ambiente-Vento	220	1	68734	1,53
607 2	11	2021	16494	2	129	NQ12256 378	202111105788	1	3	21/11/2021 08:42	21/11/2021 12:29	Interna-Não programada-Meio ambiente-Descarga Atmosférica	13800	6	17267	22,67
607 2	11	2021	14930	2	374	FAAA2104 2020	202111105794	1	3	21/11/2021 08:43	21/11/2021 11:06	Interna-Não programada-Meio ambiente-Vento	220	1	53235	2,37
607 2	11	2021	14881	1	97	DV123954 79	202111105800	1	3	21/11/2021 08:33	21/11/2021 12:49	Interna-Não programada-Meio ambiente-Descarga Atmosférica	13800	6	11760	25,57
607 2	11	2021	14949	1	136	PO121363 49	202111105802	1	3	21/11/2021 08:13	21/11/2021 15:41	Interna-Não programada-Meio ambiente-Vento	13800	23	1831	172,10

607 2	11	2021	14924	2	302	JA123003 96	202111105807	1	3	21/11/2021 08:47	21/11/2021 11:16	Interna-Não programada-Meio ambiente-Vento	13800	35	9961	86,83
607 2	11	2021	14917	1	123	IA121324 71	202111105809	1	3	21/11/2021 08:47	21/11/2021 12:25	Interna-Não programada-Meio ambiente-Vento	220	1	6249	3,63
607 2	11	2021	14930	33	374	CW12218 489	202111105811	1	3	21/11/2021 08:44	21/11/2021 09:05	Interna-Não programada-Meio ambiente-Vento	34500	10	53235	3,34
607 2	11	2021	14958	1	146	PI210001 37	202111105814	1	3	21/11/2021 08:48	21/11/2021 12:46	Interna-Não programada-Meio ambiente-Descarga Atmosférica	220	1	11526	3,96
607 2	11	2021	14940	1	38	LZ111690 59	202111105815	1	3	21/11/2021 08:42	21/11/2021 12:50	Interna-Não programada-Meio ambiente-Vento	220	23	96280	94,82
607 2	11	2021	15748	1	354	45000446 6	202111105817	1	3	21/11/2021 08:48	21/11/2021 10:52	Interna-Não programada-Meio ambiente-Vento	220	1	11673	2,05
607 2	11	2021	14885	9	61	11970820	202111105819	1	3	21/11/2021 08:49	21/11/2021 10:54	Interna-Não programada-Meio ambiente-Vento	220	1	34152	2,08
607 2	11	2021	14892	1	37	CZ123148 70	202111105820	1	3	21/11/2021 08:34	21/11/2021 11:23	Interna-Não programada-Meio ambiente-Descarga Atmosférica	13800	21	3891	58,92
607 2	11	2021	14911	31	71	FC122743 82	202111105821	1	3	21/11/2021 08:49	21/11/2021 10:08	Interna-Não programada-Meio ambiente-Vento	34500	4	14776	5,21
607 2	11	2021	15729	8	245	RV212467 62	202111105822	1	3	21/11/2021 08:49	21/11/2021 09:58	Interna-Não programada-Meio ambiente-Vento	220	1	14858	1,14
607 2	11	2021	14985	31	180	NQ21082 995	202111105826	1	3	21/11/2021 08:50	21/11/2021 11:24	Interna-Não programada-Meio ambiente-Descarga Atmosférica	220	2	23917	5,10
607 2	11	2021	14963	31	152	PO212495 39	202111105827	1	3	21/11/2021 08:51	21/11/2021 12:29	Interna-Não programada-Meio ambiente-Vento	220	1	27231	3,63
607 2	11	2021	14929	1	353	HE123000 74	202111105834	1	3	21/11/2021 05:28	21/11/2021 11:42	Interna-Não programada-Meio ambiente-Descarga Atmosférica	13800	11	18836	68,53
607 2	11	2021	14982	3	489	76004644 0	202111105835	1	3	21/11/2021 08:54	21/11/2021 10:57	Interna-Não programada-Meio ambiente-Vento	220	1	35659	2,05
607 2	11	2021	14963	2	414	PO210153 09	202111105837	1	3	21/11/2021 08:54	21/11/2021 10:57	Interna-Não programada-Meio ambiente-Vento	220	14	27231	28,53
607 2	11	2021	15751	15	59	GN11000 033	202111105839	1	3	21/11/2021 08:55	21/11/2021 10:57	Interna-Não programada-Meio ambiente-Vento	220	32	20631	64,87
607 2	11	2021	14933	1	102	JA123285 16	202111105840	1	3	21/11/2021 08:48	21/11/2021 11:12	Interna-Não programada-Meio ambiente-Descarga Atmosférica	13800	20	19068	47,89
607 2	11	2021	14934	33	480	JT122600 84	202111105842	1	3	21/11/2021 08:55	21/11/2021 12:57	Interna-Não programada-Meio ambiente-Descarga Atmosférica	220	1	7094	4,02
607 2	11	2021	15737	9	59	GN21111 416	202111105844	1	3	21/11/2021 08:56	21/11/2021 11:28	Interna-Não programada-Meio ambiente-Vento	220	1	14351	2,53
607 2	11	2021	14894	1	204	22001245 3	202111105848	1	3	21/11/2021 08:56	21/11/2021 11:58	Interna-Não programada-Meio ambiente-Vento	220	1	18072	3,02
607 2	11	2021	14963	31	152	PO212084 92	202111105851	1	3	21/11/2021 08:57	21/11/2021 19:35	Interna-Não programada-Meio ambiente-Vento	220	1	27231	10,63
607 2	11	2021	14985	3	180	59400010 20	202111105853	1	3	21/11/2021 08:57	21/11/2021 15:10	Interna-Não programada-Meio ambiente-Vento	220	1	23917	6,21
607 2	11	2021	15741	17	420	GN11241 442	202111105856	1	3	21/11/2021 08:52	21/11/2021 16:35	Interna-Não programada-Meio ambiente-Árvore ou Vegetação	220	67	77783	516,70
607 2	11	2021	14974	2	367	RV210290 71	202111105859	1	3	21/11/2021 08:58	21/11/2021 21:20	Interna-Não programada-Meio ambiente-Vento	220	2	2019	24,70
607 2	11	2021	16482	1	577	TD311915 71	202111105862	1	3	21/11/2021 08:59	21/11/2021 13:40	Interna-Não programada-Meio ambiente-Descarga Atmosférica	220	3	16548	14,03
607 2	11	2021	14894	2	40	10004625 160	202111105872	1	3	21/11/2021 09:00	21/11/2021 12:37	Interna-Não programada-Meio ambiente-Vento	220	1	18072	3,60
607 2	11	2021	14881	32	30	CP211511 73	202111105874	1	3	21/11/2021 09:01	21/11/2021 13:37	Interna-Não programada-Meio ambiente-Descarga Atmosférica	220	2	11760	9,18
607 2	11	2021	15749	31	173	42000074 50	202111105875	1	3	21/11/2021 09:01	21/11/2021 14:53	Interna-Não programada-Meio ambiente-Vento	220	1	14644	5,86
607 2	11	2021	16488	5	61	12807801	202111105879	1	3	21/11/2021 09:03	21/11/2021 10:44	Interna-Não programada-Meio ambiente-Vento	220	1	38854	1,67

607 2	11	2021	14910	2	55	8211071	202111105880	1	3	21/11/2021 07:03	21/11/2021 09:29	Interna-Não programada-Meio ambiente-Descarga Atmosférica	13800	17	18874	41,11
607 2	11	2021	15732	2	220	18007570 6	202111105887	1	3	21/11/2021 09:05	21/11/2021 12:57	Interna-Não programada-Meio ambiente-Vento	220	1	15310	3,86
607 2	11	2021	14912	1	395	JV122181 23	202111105889	1	3	21/11/2021 09:05	21/11/2021 11:02	Interna-Não programada-Meio ambiente-Vento	13800	4	6733	7,76
607 2	11	2021	14865	1	307	KB210651 69	202111105891	1	3	21/11/2021 09:06	21/11/2021 11:16	Interna-Não programada-Meio ambiente-Vento	220	1	17512	2,16
607 2	11	2021	14918	1	111	SI1209989 5	202111105893	1	3	21/11/2021 09:06	21/11/2021 10:18	Interna-Não programada-Meio ambiente-Descarga Atmosférica	13800	11	33321	13,04
607 2	11	2021	14946	1	393	AN184185 31TS	202111105894	1	3	21/11/2021 08:41	21/11/2021 14:40	Interna-Não programada-Meio ambiente-Vento	13800	34	10683	203,7 4
607 2	11	2021	14946	1	393	AN123573 68	202111105894	1	3	21/11/2021 08:41	21/11/2021 15:40	Interna-Não programada-Meio ambiente-Vento	13800	13	10683	90,70
607 2	11	2021	14946	1	393	AN123573 68	202111105894	1	3	21/11/2021 08:41	21/11/2021 22:15	Interna-Não programada-Meio ambiente-Vento	13800	8	10683	108,4 8
607 2	11	2021	14946	1	393	AN123573 68	202111105894	1	3	21/11/2021 15:40	21/11/2021 22:15	Interna-Não programada-Meio ambiente-Vento	13800	13	10683	85,48
607 2	11	2021	14940	1	6	10023806 760	202111105898	1	3	21/11/2021 09:08	21/11/2021 17:47	Interna-Não programada-Meio ambiente-Vento	220	1	96280	8,64
607 2	11	2021	14864	1	344	14938133	202111105901	1	3	21/11/2021 09:09	21/11/2021 11:16	Interna-Não programada-Meio ambiente-Vento	220	1	32246	2,11
607 2	11	2021	14963	2	414	PO122547 72	202111105902	1	3	21/11/2021 09:10	21/11/2021 12:33	Interna-Não programada-Meio ambiente-Descarga Atmosférica	13800	9	27231	30,36
607 2	11	2021	14928	1	91	IW112649 10	202111105903	1	3	21/11/2021 08:59	21/11/2021 10:14	Interna-Não programada-Meio ambiente-Vento	220	143	11873	176,4 5
607 2	11	2021	14916	31	209	GH12211 204	202111105906	1	3	21/11/2021 09:11	21/11/2021 13:16	Interna-Não programada-Meio ambiente-Vento	34500	12	19076	48,94
607 2	11	2021	15738	2	62	GN21033 147	202111105908	1	3	21/11/2021 09:12	21/11/2021 11:49	Interna-Não programada-Meio ambiente-Descarga Atmosférica	220	1	38332	2,62
607 2	11	2021	14916	33	76	SD113891 92	202111105909	1	3	21/11/2021 09:12	21/11/2021 11:47	Interna-Não programada-Meio ambiente-Descarga Atmosférica	220	1	19076	2,58
607 2	11	2021	15727	4	322	BV120195 30	202111105910	1	3	21/11/2021 09:06	21/11/2021 10:19	Interna-Não programada-Meio ambiente-Vento	13800	10	12782	12,06
607 2	11	2021	15730	33	245	RV122125 59	202111105918	1	3	21/11/2021 09:14	21/11/2021 11:56	Interna-Não programada-Meio ambiente-Vento	34500	6	1277	16,18
607 2	11	2021	15730	33	245	RV122133 27LD	202111105918	1	3	21/11/2021 09:14	21/11/2021 14:44	Interna-Não programada-Meio ambiente-Vento	34500	3	1277	16,51
607 2	11	2021	14978	33	216	NQ12140 182	202111105924	1	3	21/11/2021 09:16	21/11/2021 12:36	Interna-Não programada-Meio ambiente-Vento	34500	80	8610	266,0 4
607 2	11	2021	14961	1	190	29601100 86	202111105925	1	3	21/11/2021 09:16	21/11/2021 14:17	Interna-Não programada-Meio ambiente-Vento	220	1	40307	5,01
607 2	11	2021	15734	1	186	LZ120805 47	202111105928	1	3	21/11/2021 10:20	21/11/2021 12:00	Interna-Não programada-Meio ambiente-Vento	13800	6	2509	9,99
607 2	11	2021	14982	1	489	CN212235 38	202111105929	1	3	21/11/2021 09:16	21/11/2021 10:18	Interna-Não programada-Meio ambiente-Vento	220	1	35659	1,02
607 2	11	2021	15729	8	245	RV210335 83	202111105932	1	3	20/11/2021 23:42	21/11/2021 10:45	Interna-Não programada-Meio ambiente-Vento	13800	2	14858	22,08
607 2	11	2021	14921	2	8	PU210451 52	202111105933	1	3	21/11/2021 09:17	21/11/2021 12:11	Interna-Não programada-Meio ambiente-Vento	220	2	11757	5,77
607 2	11	2021	14885	11	61	11706636	202111105936	1	3	21/11/2021 09:19	21/11/2021 12:43	Interna-Não programada-Meio ambiente-Vento	220	1	34152	3,38
607 2	11	2021	14973	2	163	RB121112 37	202111105941	1	3	21/11/2021 07:37	21/11/2021 11:25	Interna-Não programada-Meio ambiente-Vento	13800	4	11916	15,17
607 2	11	2021	15733	2	43	10600577 15	202111105942	1	3	21/11/2021 09:22	21/11/2021 11:15	Interna-Não programada-Meio ambiente-Vento	220	1	17435	1,87
607 2	11	2021	14963	2	152	10023190 092	202111105949	1	3	21/11/2021 09:24	21/11/2021 11:46	Interna-Não programada-Meio ambiente-Vento	220	1	27231	2,35

607 2	11	2021	14940	31	109	LZ123048 65	202111105951	1	3	21/11/2021 08:33	21/11/2021 11:40	Interna-Não programada-Meio ambiente-Descarga Atmosférica	34500	5	96280	15,55
607 2	11	2021	14921	32	8	00080424	202111105955	1	3	21/11/2021 09:23	21/11/2021 10:58	Interna-Não programada-Meio ambiente-Vento	34500	3	11757	4,77
607 2	11	2021	14921	32	8	00080424	202111105955	1	3	21/11/2021 09:23	21/11/2021 12:28	Interna-Não programada-Meio ambiente-Vento	34500	56	11757	173,10
607 2	11	2021	14987	1	360	VN211511 25	202111105956	1	3	21/11/2021 09:26	21/11/2021 13:49	Interna-Não programada-Meio ambiente-Vento	220	1	17295	4,38
607 2	11	2021	14866	1	12	AR123558 84	202111105958	1	3	21/11/2021 09:26	21/11/2021 12:24	Interna-Não programada-Meio ambiente-Vento	13800	3	2464	8,89
607 2	11	2021	14953	2	19	JD210263 83	202111105960	1	3	21/11/2021 09:26	21/11/2021 15:40	Interna-Não programada-Meio ambiente-Vento	220	1	20268	6,23
607 2	11	2021	14953	2	19	JD120263 82	202111105960	1	3	21/11/2021 11:36	21/11/2021 16:03	Interna-Não programada-Meio ambiente-Vento	13800	12	20268	53,41
607 2	11	2021	14968	2	305	TD123036 00	202111105961	1	3	21/11/2021 09:15	22/11/2021 09:03	Interna-Não programada-Meio ambiente-Descarga Atmosférica	13800	6	10263	142,79
607 2	11	2021	14965	3	57	15151645	202111105967	1	3	21/11/2021 09:28	21/11/2021 11:15	Interna-Não programada-Meio ambiente-Vento	220	1	51315	1,77
607 2	11	2021	14913	4	73	GT120003 51	202111105969	1	3	21/11/2021 09:28	21/11/2021 14:46	Interna-Não programada-Meio ambiente-Descarga Atmosférica	220	1	15808	5,28
607 2	11	2021	15729	8	245	RV210985 12	202111105976	1	3	21/11/2021 09:30	21/11/2021 11:20	Interna-Não programada-Meio ambiente-Vento	220	1	14858	1,83
607 2	11	2021	15732	32	36	SV122023 83	202111105977	1	3	21/11/2021 09:30	21/11/2021 13:13	Interna-Não programada-Meio ambiente-Vento	34500	19	15310	70,45
607 2	11	2021	14963	2	152	PO123332 35	202111105979	1	3	21/11/2021 09:31	21/11/2021 13:34	Interna-Não programada-Meio ambiente-Descarga Atmosférica	13800	5	27231	20,21
607 2	11	2021	14978	32	216	JL122663 81	202111105981	1	3	21/11/2021 09:31	21/11/2021 11:30	Interna-Não programada-Meio ambiente-Descarga Atmosférica	220	1	8610	1,97
607 2	11	2021	15741	10	420	10009438 457	202111105982	1	3	21/11/2021 09:31	21/11/2021 10:02	Interna-Não programada-Meio ambiente-Vento	220	1	77783	0,52
607 2	11	2021	14862	2	20	AAAA210 48817	202111105984	1	3	21/11/2021 09:31	21/11/2021 10:16	Interna-Não programada-Meio ambiente-Descarga Atmosférica	220	1	23899	0,74
607 2	11	2021	14863	1	580	AN112580 90	202111105991	1	3	21/11/2021 09:26	21/11/2021 10:58	Interna-Não programada-Meio ambiente-Vento	220	78	91860	119,23
607 2	11	2021	14977	1	316	49002628 0	202111105993	1	3	21/11/2021 09:33	21/11/2021 13:04	Interna-Não programada-Meio ambiente-Vento	220	1	6267	3,51
607 2	11	2021	14945	2	127	MZ12055 646	202111105994	1	3	21/11/2021 07:56	21/11/2021 13:39	Interna-Não programada-Meio ambiente-Vento	13800	3	9888	17,13
607 2	11	2021	16476	10	453	GN11186 042	202111105999	1	3	21/11/2021 09:34	21/11/2021 12:27	Interna-Não programada-Meio ambiente-Vento	220	107	34508	307,36
607 2	11	2021	14984	1	176	10034173 534	202111106002	1	3	21/11/2021 09:35	21/11/2021 11:30	Interna-Não programada-Meio ambiente-Vento	220	1	42280	1,91
607 2	11	2021	16494	1	583	10011090 063	202111106004	1	3	21/11/2021 09:35	21/11/2021 20:33	Interna-Não programada-Meio ambiente-Vento	220	1	17267	10,96
607 2	11	2021	14923	1	309	JP123808 52	202111106006	1	3	21/11/2021 06:39	21/11/2021 11:35	Interna-Não programada-Meio ambiente-Descarga Atmosférica	13800	5	32486	24,62
607 2	11	2021	16481	1	574	10029869 690	202111106007	1	3	21/11/2021 09:35	21/11/2021 11:48	Interna-Não programada-Meio ambiente-Vento	220	1	5691	2,20
607 2	11	2021	14985	1	79	10200093 21	202111106011	1	3	21/11/2021 09:36	21/11/2021 11:51	Interna-Não programada-Meio ambiente-Vento	220	1	23917	2,24
607 2	11	2021	14871	10	60	10688018	202111106013	1	3	21/11/2021 09:37	21/11/2021 11:19	Interna-Não programada-Meio ambiente-Vento	220	1	34765	1,69
607 2	11	2021	16484	32	570	MV21093 114	202111106015	1	3	21/11/2021 09:38	21/11/2021 15:03	Interna-Não programada-Meio ambiente-Descarga Atmosférica	220	2	6510	10,82
607 2	11	2021	14892	30	37	CZ123236 32	202111106017	1	3	21/11/2021 09:38	21/11/2021 15:34	Interna-Não programada-Meio ambiente-Descarga Atmosférica	34500	5	3891	29,62
607 2	11	2021	14924	2	302	JAAA2102 5574	202111106019	1	3	21/11/2021 09:39	21/11/2021 11:45	Interna-Não programada-Meio ambiente-Vento	220	1	9961	2,10



607 2	11	2021	14963	33	152	TB121853 05	202111106028	1	3	21/11/2021 09:40	21/11/2021 11:20	Interna-Não programada-Meio ambiente-Descarga Atmosférica	34500	110	27231	182,7 5
607 2	11	2021	14921	32	8	JD121998 49	202111106029	1	3	21/11/2021 09:40	21/11/2021 13:38	Interna-Não programada-Meio ambiente-Vento	34500	4	11757	15,81
607 2	11	2021	14962	32	151	PK120472 13	202111106030	1	3	21/11/2021 09:33	21/11/2021 11:49	Interna-Não programada-Meio ambiente-Descarga Atmosférica	34500	43	15012	97,41
607 2	11	2021	14879	34	27	CC121960 48	202111106033	1	3	21/11/2021 06:06	21/11/2021 15:20	Interna-Não programada-Meio ambiente-Descarga Atmosférica	34500	20	28622	184,3 4
607 2	11	2021	14913	3	73	GT212968 15	202111106038	1	3	21/11/2021 09:43	21/11/2021 17:51	Interna-Não programada-Meio ambiente-Vento	220	1	15808	8,12
607 2	11	2021	14969	7	160	RV111543 31	202111106039	1	3	21/11/2021 09:44	21/11/2021 11:07	Interna-Não programada-Meio ambiente-Descarga Atmosférica	220	145	33714	200,2 2
607 2	11	2021	15746	32	563	LC122303 37	202111106041	1	3	21/11/2021 09:44	21/11/2021 13:24	Interna-Não programada-Meio ambiente-Descarga Atmosférica	34500	3	10098	10,97
607 2	11	2021	14873	1	18	BA113323 98	202111106044	1	3	21/11/2021 09:45	21/11/2021 12:37	Interna-Não programada-Meio ambiente-Descarga Atmosférica	220	1	6188	2,86
607 2	11	2021	14987	2	540	SV211619 73	202111106049	1	3	21/11/2021 09:47	21/11/2021 13:41	Interna-Não programada-Meio ambiente-Descarga Atmosférica	220	2	17295	7,78
607 2	11	2021	15742	2	99	IT110653 12	202111106052	1	3	21/11/2021 09:48	21/11/2021 11:08	Interna-Não programada-Meio ambiente-Árvore ou Vegetação	220	107	23425	142,5 5
607 2	11	2021	14985	32	180	UR123931 88	202111106054	1	3	21/11/2021 09:48	21/11/2021 12:31	Interna-Não programada-Meio ambiente-Descarga Atmosférica	34500	2	23917	5,41
607 2	11	2021	14980	1	495	LC122702 03	202111106055	1	3	21/11/2021 08:07	21/11/2021 19:33	Interna-Não programada-Meio ambiente-Vento	13800	9	13695	102,7 6
607 2	11	2021	14963	33	152	57000096 18	202111106057	1	3	21/11/2021 09:49	21/11/2021 13:17	Interna-Não programada-Meio ambiente-Vento	220	1	27231	3,46
607 2	11	2021	14965	4	57	15847901	202111106060	1	3	21/11/2021 09:50	21/11/2021 12:08	Interna-Não programada-Meio ambiente-Vento	220	1	51315	2,30
607 2	11	2021	14871	10	60	15799669	202111106064	1	3	21/11/2021 09:51	21/11/2021 11:38	Interna-Não programada-Meio ambiente-Vento	220	1	34765	1,79
607 2	11	2021	15734	1	186	LZ212119 25	202111106074	1	3	19/11/2021 14:12	21/11/2021 17:24	Interna-Não programada-Meio ambiente-Descarga Atmosférica	220	1	2509	51,19
607 2	11	2021	14980	32	171	SM21170 899	202111106076	1	3	21/11/2021 09:55	21/11/2021 12:52	Interna-Não programada-Meio ambiente-Descarga Atmosférica	220	1	13695	2,94
607 2	11	2021	15748	2	188	OZ310523 68	202111106079	1	3	21/11/2021 09:56	21/11/2021 11:52	Interna-Não programada-Meio ambiente-Descarga Atmosférica	220	1	11673	1,93
607 2	11	2021	15748	34	584	CM12192 738RE	202111106081	1	3	21/11/2021 09:57	21/11/2021 11:37	Interna-Não programada-Meio ambiente-Vento	34500	47	11673	78,16
607 2	11	2021	14964	1	231	GB112468 26	202111106082	1	3	21/11/2021 08:57	21/11/2021 14:15	Interna-Não programada-Meio ambiente-Árvore ou Vegetação	220	127	27139	672,1 1
607 2	11	2021	14933	2	102	JA113140 85	202111106084	1	3	21/11/2021 09:37	21/11/2021 14:35	Interna-Não programada-Meio ambiente-Vento	220	67	19068	332,0 6
607 2	11	2021	14879	2	29	CC120282 58	202111106085	1	3	21/11/2021 09:34	21/11/2021 15:39	Interna-Não programada-Meio ambiente-Vento	13800	64	28622	388,9 2
607 2	11	2021	14985	32	180	UR211469 70	202111106086	1	3	21/11/2021 09:57	21/11/2021 12:15	Interna-Não programada-Meio ambiente-Vento	220	1	23917	2,29
607 2	11	2021	15748	2	188	OZ211097 23	202111106087	1	3	21/11/2021 09:58	21/11/2021 12:20	Interna-Não programada-Meio ambiente-Vento	220	1	11673	2,38
607 2	11	2021	14971	5	421	LZ121996 95	202111106089	1	3	21/11/2021 07:39	21/11/2021 11:31	Interna-Não programada-Meio ambiente-Vento	13800	51	52491	196,4 2
607 2	11	2021	14894	1	204	10018774 669	202111106091	1	3	21/11/2021 09:59	21/11/2021 12:20	Interna-Não programada-Meio ambiente-Vento	220	1	18072	2,34
607 2	11	2021	16478	2	332	VI211277 67	202111106093	1	3	21/11/2021 10:01	21/11/2021 11:55	Interna-Não programada-Meio ambiente-Vento	220	1	8613	1,90
607 2	11	2021	14906	2	56	55007648 7	202111106094	1	3	21/11/2021 10:00	21/11/2021 11:17	Interna-Não programada-Meio ambiente-Vento	220	1	31300	1,28
607 2	11	2021	15734	1	186	LZ210584 62	202111106095	1	3	19/11/2021 14:12	21/11/2021 15:09	Interna-Não programada-Meio ambiente-Descarga Atmosférica	220	1	2509	48,94

607 2	11	2021	14924	33	88	IB123035 32	202111106096	1	3	21/11/2021 10:01	21/11/2021 15:23	Interna-Não programada-Meio ambiente-Descarga Atmosférica	34500	3	9961	16,07
607 2	11	2021	14951	1	187	PB211486 60	202111106097	1	3	21/11/2021 10:02	21/11/2021 11:48	Interna-Não programada-Meio ambiente-Descarga Atmosférica	220	1	14980	1,76
607 2	11	2021	14906	3	56	55017362 6	202111106098	1	3	21/11/2021 10:02	21/11/2021 10:52	Interna-Não programada-Meio ambiente-Vento	220	1	31300	0,82
607 2	11	2021	14873	1	18	BAAA213 51231	202111106100	1	3	21/11/2021 10:02	21/11/2021 15:15	Interna-Não programada-Meio ambiente-Vento	220	2	6188	10,43
607 2	11	2021	14873	1	18	BAAA213 88628	202111106100	1	3	21/11/2021 10:02	21/11/2021 15:20	Interna-Não programada-Meio ambiente-Vento	220	1	6188	5,30
607 2	11	2021	14987	2	201	66006634 8	202111106101	1	3	21/11/2021 10:02	21/11/2021 11:56	Interna-Não programada-Meio ambiente-Vento	220	1	17295	1,89
607 2	11	2021	14930	4	374	61027456 9	202111106102	1	3	21/11/2021 10:02	21/11/2021 11:54	Interna-Não programada-Meio ambiente-Vento	220	1	53235	1,85
607 2	11	2021	16475	1	453	GN12373 586	202111106107	1	3	21/11/2021 10:04	21/11/2021 13:05	Interna-Não programada-Meio ambiente-Vento	13800	110	46816	330,5 5
607 2	11	2021	14862	1	2	AAA214 14630	202111106110	1	3	21/11/2021 10:06	21/11/2021 11:28	Interna-Não programada-Meio ambiente-Descarga Atmosférica	220	2	23899	2,72
607 2	11	2021	14917	1	123	IA121959 49	202111106111	1	3	21/11/2021 09:39	21/11/2021 11:28	Interna-Não programada-Meio ambiente-Vento	13800	23	6249	41,63
607 2	11	2021	16489	4	32	76004899 0	202111106116	1	3	21/11/2021 10:08	21/11/2021 10:51	Interna-Não programada-Meio ambiente-Vento	220	1	10097	0,71
607 2	11	2021	14872	12	60	13458474	202111106117	1	3	21/11/2021 10:08	21/11/2021 13:21	Interna-Não programada-Meio ambiente-Vento	220	1	40520	3,20
607 2	11	2021	15727	1	322	10006017 892	202111106125	1	3	21/11/2021 10:12	21/11/2021 11:42	Interna-Não programada-Meio ambiente-Vento	220	1	12782	1,49
607 2	11	2021	14974	31	166	SH123012 96	202111106128	1	3	21/11/2021 10:14	21/11/2021 11:40	Interna-Não programada-Meio ambiente-Vento	34500	4	2019	5,68
607 2	11	2021	14862	1	2	AN212612 01	202111106134	1	3	21/11/2021 10:16	21/11/2021 12:26	Interna-Não programada-Meio ambiente-Vento	220	1	23899	2,16
607 2	11	2021	14971	7	421	L2212095 18	202111106137	1	3	21/11/2021 10:16	21/11/2021 14:05	Interna-Não programada-Meio ambiente-Vento	220	2	52491	7,60
607 2	11	2021	14965	5	57	10149648	202111106139	1	3	21/11/2021 10:18	21/11/2021 12:41	Interna-Não programada-Meio ambiente-Vento	220	1	51315	2,38
607 2	11	2021	14860	2	198	AX212841 63	202111106141	1	3	21/11/2021 10:18	21/11/2021 13:15	Interna-Não programada-Meio ambiente-Vento	220	1	35880	2,94
607 2	11	2021	15746	1	396	NA120916 91	202111106142	1	3	21/11/2021 10:19	21/11/2021 14:15	Interna-Não programada-Meio ambiente-Vento	13800	2	10098	7,87
607 2	11	2021	14863	2	5	20078298	202111106144	1	3	21/11/2021 10:19	21/11/2021 11:01	Interna-Não programada-Meio ambiente-Vento	220	1	91860	0,70
607 2	11	2021	14880	1	267	CD122224 46	202111106153	1	3	21/11/2021 10:22	21/11/2021 14:08	Interna-Não programada-Meio ambiente-Vento	13800	3	4971	11,29
607 2	11	2021	14966	10	57	GN11002 506	202111106155	1	3	21/11/2021 10:22	21/11/2021 15:37	Interna-Não programada-Meio ambiente-Vento	220	43	31319	225,3 9
607 2	11	2021	16491	1	164	12100056 97	202111106156	1	3	21/11/2021 10:22	21/11/2021 11:33	Interna-Não programada-Meio ambiente-Vento	220	1	17376	1,17
607 2	11	2021	14881	1	30	CP120499 67	202111106163	1	3	21/11/2021 10:23	21/11/2021 11:36	Interna-Não programada-Meio ambiente-Descarga Atmosférica	13800	182	11760	218,8 6
607 2	11	2021	14873	2	456	NQ12264 564	202111106166	1	3	21/11/2021 10:24	21/11/2021 16:00	Interna-Não programada-Meio ambiente-Descarga Atmosférica	13800	12	6188	67,22
607 2	11	2021	14938	2	134	14600123 71	202111106169	1	3	21/11/2021 10:25	21/11/2021 16:36	Interna-Não programada-Meio ambiente-Vento	220	1	13601	6,17
607 2	11	2021	14908	10	58	11184449	202111106175	1	3	21/11/2021 10:26	21/11/2021 11:56	Interna-Não programada-Meio ambiente-Vento	220	1	43583	1,49
607 2	11	2021	14923	1	383	ME21231 231	202111106178	1	3	21/11/2021 10:26	21/11/2021 15:53	Interna-Não programada-Meio ambiente-Descarga Atmosférica	220	1	32486	5,43
607 2	11	2021	15749	31	173	SG123219 53	202111106182	1	3	21/11/2021 10:15	21/11/2021 16:01	Interna-Não programada-Meio ambiente-Descarga Atmosférica	34500	12	14644	69,13

607 2	11	2021	14985	31	180	NQ12398 045	202111106189	1	3	21/11/2021 09:28	21/11/2021 12:22	Interna-Não programada-Meio ambiente-Descarga Atmosférica	34500	12	23917	34,67
607 2	11	2021	15741	17	420	10001808 735	202111106193	1	3	21/11/2021 10:32	21/11/2021 12:44	Interna-Não programada-Meio ambiente-Vento	220	1	77783	2,19
607 2	11	2021	15732	32	36	DE211133 41	202111106197	1	3	21/11/2021 10:33	21/11/2021 12:43	Interna-Não programada-Meio ambiente-Vento	220	2	15310	4,32
607 2	11	2021	14963	2	414	PO123134 46	202111106203	1	3	21/11/2021 10:35	21/11/2021 20:23	Interna-Não programada-Meio ambiente-Vento	13800	18	27231	176,3 1
607 2	11	2021	14871	7	60	13842766	202111106205	1	3	21/11/2021 10:35	21/11/2021 11:59	Interna-Não programada-Meio ambiente-Vento	220	1	34765	1,39
607 2	11	2021	14859	1	356	SN212120 42	202111106209	1	3	21/11/2021 10:36	21/11/2021 15:27	Interna-Não programada-Meio ambiente-Vento	220	1	16206	4,85
607 2	11	2021	14880	2	521	IT213099 17	202111106212	1	3	21/11/2021 10:36	21/11/2021 12:22	Interna-Não programada-Meio ambiente-Vento	220	1	4971	1,76
607 2	11	2021	15738	1	62	11457247	202111106213	1	3	21/11/2021 10:36	21/11/2021 13:17	Interna-Não programada-Meio ambiente-Vento	220	1	38332	2,67
607 2	11	2021	14873	1	456	84700009 15	202111106217	1	3	21/11/2021 10:37	21/11/2021 22:36	Interna-Não programada-Meio ambiente-Vento	220	1	6188	11,98
607 2	11	2021	14939	1	47	MQ12220 792	202111106222	1	3	21/11/2021 10:39	21/11/2021 15:34	Interna-Não programada-Meio ambiente-Vento	13800	5	13758	24,56
607 2	11	2021	14860	2	198	AX120713 29	202111106226	1	3	21/11/2021 09:33	21/11/2021 16:02	Interna-Não programada-Meio ambiente-Descarga Atmosférica	13800	16	35880	103,6 7
607 2	11	2021	16486	2	234	RQ120633 98	202111106227	1	3	21/11/2021 10:41	21/11/2021 12:19	Interna-Não programada-Meio ambiente-Descarga Atmosférica	13800	8	3395	13,01
607 2	11	2021	16489	4	32	CN121102 81	202111106228	1	3	21/11/2021 10:42	21/11/2021 13:24	Interna-Não programada-Meio ambiente-Descarga Atmosférica	13800	17	10097	45,77
607 2	11	2021	14881	32	30	CP120720 79	202111106230	1	3	21/11/2021 10:34	21/11/2021 12:58	Interna-Não programada-Meio ambiente-Descarga Atmosférica	34500	8	11760	19,08
607 2	11	2021	14924	31	88	IB122507 51	202111106231	1	3	21/11/2021 10:28	21/11/2021 14:14	Interna-Não programada-Meio ambiente-Descarga Atmosférica	34500	8	9961	30,05
607 2	11	2021	14971	1	421	12023972 3	202111106234	1	3	21/11/2021 10:44	21/11/2021 13:00	Interna-Não programada-Meio ambiente-Vento	220	1	52491	2,27
607 2	11	2021	16476	10	453	GN12329 502	202111106246	1	3	21/11/2021 10:38	21/11/2021 13:08	Interna-Não programada-Meio ambiente-Vento	13800	145	34508	360,5 3
607 2	11	2021	14951	1	137	MJ213135 08	202111106249	1	3	21/11/2021 10:47	21/11/2021 13:16	Interna-Não programada-Meio ambiente-Descarga Atmosférica	220	1	14980	2,47
607 2	11	2021	14952	1	380	33700023 32	202111106251	1	3	21/11/2021 10:48	21/11/2021 16:47	Interna-Não programada-Meio ambiente-Vento	220	1	2140	5,97
607 2	11	2021	14865	30	9	NZ124101 68	202111106252	1	3	21/11/2021 10:49	21/11/2021 15:23	Interna-Não programada-Meio ambiente-Descarga Atmosférica	34500	3	17512	13,67
607 2	11	2021	14893	1	243	98800083 70	202111106255	1	3	21/11/2021 10:50	21/11/2021 17:57	Interna-Não programada-Meio ambiente-Vento	220	1	5089	7,11
607 2	11	2021	14953	3	330	PL213864 31	202111106256	1	3	21/11/2021 10:50	21/11/2021 17:20	Interna-Não programada-Meio ambiente-Vento	220	4	20268	25,98
607 2	11	2021	14875	1	24	BH123345 72	202111106259	1	3	21/11/2021 10:50	21/11/2021 18:12	Interna-Não programada-Meio ambiente-Descarga Atmosférica	13800	3	5324	22,12
607 2	11	2021	16481	2	574	ZN123263 23LD	202111106260	1	3	21/11/2021 14:22	21/11/2021 15:40	Interna-Não programada-Meio ambiente-Descarga Atmosférica	13800	38	5691	49,19
607 2	11	2021	15748	2	188	OZ120115 83	202111106261	1	3	21/11/2021 10:40	21/11/2021 13:17	Interna-Não programada-Meio ambiente-Descarga Atmosférica	13800	7	11673	18,27
607 2	11	2021	14908	8	58	12288512	202111106272	1	3	21/11/2021 10:57	21/11/2021 13:15	Interna-Não programada-Meio ambiente-Vento	220	1	43583	2,29
607 2	11	2021	16485	31	576	PU123914 56	202111106276	1	3	21/11/2021 11:00	21/11/2021 13:58	Interna-Não programada-Meio ambiente-Descarga Atmosférica	220	1	5060	2,96
607 2	11	2021	14860	9	588	22101690 15	202111106278	1	3	21/11/2021 11:00	21/11/2021 13:08	Interna-Não programada-Meio ambiente-Vento	220	1	35880	2,12
607 2	11	2021	14951	31	137	PB213358 94	202111106279	1	3	21/11/2021 11:01	21/11/2021 16:20	Interna-Não programada-Meio ambiente-Descarga Atmosférica	220	1	14980	5,31

607 2	11	2021	14875	1	24	18800289 46	202111106280	1	3	21/11/2021 11:01	21/11/2021 12:54	Interna-Não programada-Meio ambiente-Vento	220	1	5324	1,87
607 2	11	2021	14909	23	58	10021108 062	202111106283	1	3	21/11/2021 11:03	21/11/2021 12:34	Interna-Não programada-Meio ambiente-Vento	220	1	47726	1,51
607 2	11	2021	16484	33	570	MV21144 681	202111106284	1	3	21/11/2021 11:03	21/11/2021 13:36	Interna-Não programada-Meio ambiente-Vento	220	1	6510	2,54
607 2	11	2021	16494	3	129	NQ12197 552RE	202111106285	1	3	21/11/2021 13:35	22/11/2021 08:54	Interna-Não programada-Meio ambiente-Descarga Atmosférica	13800	39	17267	752,9 7
607 2	11	2021	14896	2	524	SQ123096 01	202111106288	1	3	21/11/2021 11:05	21/11/2021 13:19	Interna-Não programada-Meio ambiente-Descarga Atmosférica	13800	4	4296	8,93
607 2	11	2021	14987	2	201	SV211999 18	202111106289	1	3	21/11/2021 11:05	21/11/2021 14:15	Interna-Não programada-Meio ambiente-Vento	220	1	17295	3,17
607 2	11	2021	14889	6	34	10022703 215	202111106291	1	3	21/11/2021 11:05	21/11/2021 11:37	Interna-Não programada-Meio ambiente-Vento	220	1	20496	0,53
607 2	11	2021	15730	32	245	JT214128 34	202111106293	1	3	21/11/2021 11:09	21/11/2021 14:58	Interna-Não programada-Meio ambiente-Descarga Atmosférica	220	1	1277	3,81
607 2	11	2021	14973	32	163	RB211207 59	202111106295	1	3	21/11/2021 11:09	21/11/2021 13:40	Interna-Não programada-Meio ambiente-Descarga Atmosférica	220	2	11916	5,00
607 2	11	2021	14956	35	261	MY12149 301RE	202111106298	1	3	21/11/2021 11:10	21/11/2021 12:55	Interna-Não programada-Meio ambiente-Descarga Atmosférica	34500	20	32161	34,90
607 2	11	2021	14962	1	41	ED210493 02	202111106300	1	3	21/11/2021 11:10	21/11/2021 13:31	Interna-Não programada-Meio ambiente-Descarga Atmosférica	220	1	15012	2,34
607 2	11	2021	14977	1	316	SF120161 75	202111106301	1	3	21/11/2021 10:35	21/11/2021 13:41	Interna-Não programada-Meio ambiente-Descarga Atmosférica	13800	18	6267	55,70
607 2	11	2021	14934	32	480	JT212344 92	202111106303	1	3	21/11/2021 11:11	21/11/2021 17:19	Interna-Não programada-Meio ambiente-Vento	220	1	7094	6,13
607 2	11	2021	15739	7	62	12058105	202111106307	1	3	21/11/2021 11:13	21/11/2021 13:02	Interna-Não programada-Meio ambiente-Vento	220	1	47058	1,81
607 2	11	2021	14902	1	49	FR121053 25LD	202111106311	1	3	21/11/2021 09:55	21/11/2021 17:27	Interna-Não programada-Meio ambiente-Vento	13800	9	5204	67,86
607 2	11	2021	14902	1	49	FR121053 25LD	202111106311	1	3	21/11/2021 14:36	21/11/2021 17:27	Interna-Não programada-Meio ambiente-Vento	13800	6	5204	17,17
607 2	11	2021	14953	3	330	10020331 493	202111106312	1	3	21/11/2021 11:14	21/11/2021 20:04	Interna-Não programada-Meio ambiente-Vento	220	1	20268	8,82
607 2	11	2021	14964	3	156	80029929	202111106317	1	3	21/11/2021 11:16	21/11/2021 18:03	Interna-Não programada-Meio ambiente-Vento	220	1	27139	6,79
607 2	11	2021	14939	1	352	MU21307 162	202111106318	1	3	21/11/2021 11:16	21/11/2021 18:58	Interna-Não programada-Meio ambiente-Descarga Atmosférica	220	1	13758	7,70
607 2	11	2021	15746	1	159	42400186 64	202111106319	1	3	21/11/2021 11:16	21/11/2021 15:42	Interna-Não programada-Meio ambiente-Vento	220	1	10098	4,43
607 2	11	2021	15727	1	322	BV123089 90	202111106322	1	3	21/11/2021 10:36	21/11/2021 12:54	Interna-Não programada-Meio ambiente-Vento	13800	7	12782	16,08
607 2	11	2021	15749	32	173	SG210793 06	202111106325	1	3	21/11/2021 11:17	21/11/2021 16:25	Interna-Não programada-Meio ambiente-Descarga Atmosférica	220	1	14644	5,12
607 2	11	2021	15739	8	62	13138650	202111106326	1	3	21/11/2021 11:18	21/11/2021 14:55	Interna-Não programada-Meio ambiente-Vento	220	1	47058	3,61
607 2	11	2021	14987	3	236	51003816 5	202111106327	1	3	21/11/2021 11:18	21/11/2021 13:00	Interna-Não programada-Meio ambiente-Vento	220	1	17295	1,70
607 2	11	2021	14904	34	283	FB213287 42	202111106328	1	3	21/11/2021 11:18	21/11/2021 12:51	Interna-Não programada-Meio ambiente-Vento	220	1	11542	1,53
607 2	11	2021	14933	1	102	JA122581 44	202111106334	1	3	21/11/2021 11:21	21/11/2021 15:31	Interna-Não programada-Meio ambiente-Vento	13800	16	19068	66,46
607 2	11	2021	14951	31	137	PB123772 45	202111106338	1	3	21/11/2021 11:22	21/11/2021 16:44	Interna-Não programada-Meio ambiente-Vento	34500	3	14980	16,08
607 2	11	2021	14925	4	88	50038643	202111106345	1	3	21/11/2021 11:24	21/11/2021 14:08	Interna-Não programada-Meio ambiente-Vento	220	1	18406	2,73
607 2	11	2021	14939	31	47	FO211451 39	202111106348	1	3	21/11/2021 11:26	21/11/2021 14:57	Interna-Não programada-Meio ambiente-Descarga Atmosférica	220	1	13758	3,50

607 2	11	2021	14971	4	421	10006254 363	202111106350	1	3	21/11/2021 11:27	21/11/2021 16:58	Interna-Não programada-Meio ambiente-Vento	220	1	52491	5,51
607 2	11	2021	14956	2	581	MY18043 897TS	202111106352	1	3	21/11/2021 11:27	21/11/2021 17:30	Interna-Não programada-Meio ambiente-Descarga Atmosférica	13800	102	32161	615,6 3
607 2	11	2021	14904	1	52	BF110562 14	202111106356	1	3	21/11/2021 10:29	21/11/2021 12:47	Interna-Não programada-Meio ambiente-Vento	220	91	11542	208,9 0
607 2	11	2021	14933	1	102	JA120706 70	202111106358	1	3	21/11/2021 11:29	21/11/2021 15:46	Interna-Não programada-Meio ambiente-Descarga Atmosférica	13800	10	19068	42,79
607 2	11	2021	14930	4	374	61031917 6	202111106359	1	3	21/11/2021 11:29	21/11/2021 12:54	Interna-Não programada-Meio ambiente-Vento	220	1	53235	1,41
607 2	11	2021	14856	11	240	GN11168 655	202111106360	1	3	21/11/2021 11:29	21/11/2021 13:20	Interna-Não programada-Meio ambiente-Árvore ou Vegetação	220	13	16648	23,99
607 2	11	2021	14984	2	176	TR124681 35	202111106366	1	3	21/11/2021 11:31	21/11/2021 13:02	Interna-Não programada-Meio ambiente-Descarga Atmosférica	13800	2	42280	3,02
607 2	11	2021	14907	6	58	SW21381 977	202111106368	1	3	21/11/2021 11:31	21/11/2021 15:19	Interna-Não programada-Meio ambiente-Vento	220	1	44281	3,79
607 2	11	2021	14862	2	2	AAA212 97772	202111106371	1	3	21/11/2021 11:32	21/11/2021 13:48	Interna-Não programada-Meio ambiente-Vento	220	1	23899	2,26
607 2	11	2021	14985	3	180	UR110000 10	202111106372	1	3	21/11/2021 11:16	21/11/2021 15:13	Interna-Não programada-Meio ambiente-Árvore ou Vegetação	220	96	23917	377,9 7
607 2	11	2021	15749	34	173	UP122972 36	202111106375	1	3	21/11/2021 11:33	21/11/2021 15:31	Interna-Não programada-Meio ambiente-Descarga Atmosférica	220	1	14644	3,97
607 2	11	2021	15734	1	186	LZ123761 69	202111106379	1	3	21/11/2021 10:20	21/11/2021 14:19	Interna-Não programada-Meio ambiente-Descarga Atmosférica	13800	75	2509	298,6 5
607 2	11	2021	14942	6	233	14125699	202111106382	1	3	21/11/2021 11:33	21/11/2021 13:30	Interna-Não programada-Meio ambiente-Vento	220	1	51334	1,93
607 2	11	2021	14985	31	180	UR211470 16	202111106384	1	3	21/11/2021 11:34	21/11/2021 12:42	Interna-Não programada-Meio ambiente-Vento	220	1	23917	1,12
607 2	11	2021	14881	32	30	CP124273 82	202111106385	1	3	21/11/2021 10:45	21/11/2021 13:58	Interna-Não programada-Meio ambiente-Descarga Atmosférica	34500	111	11760	356,3 1
607 2	11	2021	14961	3	190	29600131 96	202111106386	1	3	21/11/2021 11:34	21/11/2021 14:04	Interna-Não programada-Meio ambiente-Vento	220	1	40307	2,49
607 2	11	2021	14977	1	316	PV122979 91	202111106389	1	3	21/11/2021 10:29	21/11/2021 15:52	Interna-Não programada-Meio ambiente-Descarga Atmosférica	13800	6	6267	32,23
607 2	11	2021	14863	4	5	AN212853 09	202111106393	1	3	21/11/2021 11:35	21/11/2021 13:55	Interna-Não programada-Meio ambiente-Vento	220	1	91860	2,33
607 2	11	2021	14939	2	352	MU12391 672	202111106395	1	3	21/11/2021 11:36	21/11/2021 15:25	Interna-Não programada-Meio ambiente-Descarga Atmosférica	13800	104	13758	396,3 3
607 2	11	2021	14875	1	24	BH212281 85	202111106405	1	3	21/11/2021 11:39	21/11/2021 14:22	Interna-Não programada-Meio ambiente-Descarga Atmosférica	220	1	5324	2,70
607 2	11	2021	14934	30	103	JT212417 51	202111106408	1	3	21/11/2021 11:40	21/11/2021 19:03	Interna-Não programada-Meio ambiente-Vento	220	1	7094	7,38
607 2	11	2021	14985	32	180	UR123209 28	202111106409	1	3	21/11/2021 11:40	21/11/2021 16:15	Interna-Não programada-Meio ambiente-Vento	34500	18	23917	82,34
607 2	11	2021	14894	4	204	PV211228 62	202111106420	1	3	21/11/2021 11:44	21/11/2021 12:30	Interna-Não programada-Meio ambiente-Descarga Atmosférica	220	2	18072	1,53
607 2	11	2021	14985	1	180	UR113967 51	202111106421	1	3	21/11/2021 10:56	21/11/2021 16:40	Interna-Não programada-Meio ambiente-Árvore ou Vegetação	220	68	23917	389,2 6
607 2	11	2021	14979	3	202	10029798 670	202111106423	1	3	21/11/2021 11:44	21/11/2021 13:42	Interna-Não programada-Meio ambiente-Vento	220	1	17273	1,96
607 2	11	2021	14875	1	24	BM12243 912	202111106426	1	3	21/11/2021 11:45	21/11/2021 14:00	Interna-Não programada-Meio ambiente-Descarga Atmosférica	13800	19	5324	42,61
607 2	11	2021	14879	3	141	PC122097 91	202111106433	1	3	21/11/2021 11:47	21/11/2021 21:05	Interna-Não programada-Meio ambiente-Vento	13800	4	28622	37,16
607 2	11	2021	16483	31	385	CN210768 32	202111106437	1	3	21/11/2021 11:49	21/11/2021 14:50	Interna-Não programada-Meio ambiente-Descarga Atmosférica	220	1	7439	3,01
607 2	11	2021	14894	2	204	PV213551 57	202111106440	1	3	21/11/2021 04:14	21/11/2021 15:43	Interna-Não programada-Meio ambiente-Descarga Atmosférica	220	1	18072	11,47

607 2	11	2021	14937	7	237	20101612	202111106442	1	3	21/11/2021 11:50	21/11/2021 14:35	Interna-Não programada-Meio ambiente-Vento	220	1	27648	2,74
607 2	11	2021	14971	8	421	12044426 4	202111106443	1	3	21/11/2021 11:51	21/11/2021 13:18	Interna-Não programada-Meio ambiente-Vento	220	1	52491	1,44
607 2	11	2021	14978	31	216	TL1212340 00	202111106447	1	3	21/11/2021 11:53	21/11/2021 13:03	Interna-Não programada-Meio ambiente-Descarga Atmosférica	220	2	8610	2,33
607 2	11	2021	14954	39	346	KR120969 11	202111106459	1	3	21/11/2021 08:09	21/11/2021 17:50	Interna-Não programada-Meio ambiente-Vento	34500	13	3410	125,7 4
607 2	11	2021	14927	2	90	23000217 24	202111106460	1	3	21/11/2021 12:00	21/11/2021 14:07	Interna-Não programada-Meio ambiente-Vento	220	1	3019	2,11
607 2	11	2021	14987	3	201	SV210635 61	202111106464	1	3	21/11/2021 12:01	21/11/2021 17:01	Interna-Não programada-Meio ambiente-Descarga Atmosférica	220	1	17295	4,99
607 2	11	2021	14921	4	8	EU122609 41	202111106465	1	3	21/11/2021 10:58	21/11/2021 15:13	Interna-Não programada-Meio ambiente-Descarga Atmosférica	13800	7	11757	29,75
607 2	11	2021	14918	1	262	14800583 90	202111106468	1	3	21/11/2021 12:02	21/11/2021 15:12	Interna-Não programada-Meio ambiente-Vento	220	1	33321	3,17
607 2	11	2021	14963	33	152	25600064 49	202111106470	1	3	21/11/2021 12:03	21/11/2021 13:03	Interna-Não programada-Meio ambiente-Vento	220	1	27231	0,99
607 2	11	2021	16487	1	63	GN11039 100	202111106475	1	3	21/11/2021 12:05	21/11/2021 13:12	Interna-Não programada-Meio ambiente-Árvore ou Vegetação	220	194	41280	215,9 9
607 2	11	2021	14985	32	180	UR211816 28	202111106480	1	3	21/11/2021 12:06	21/11/2021 14:05	Interna-Não programada-Meio ambiente-Descarga Atmosférica	220	2	23917	3,95
607 2	11	2021	14938	2	105	IU120187 77	202111106482	1	3	21/11/2021 12:05	21/11/2021 15:36	Interna-Não programada-Meio ambiente-Descarga Atmosférica	13800	12	13601	42,07
607 2	11	2021	14970	6	587	63030963 2	202111106483	1	3	21/11/2021 12:06	21/11/2021 15:25	Interna-Não programada-Meio ambiente-Vento	220	1	36260	3,31
607 2	11	2021	15733	33	347	KR122873 83	202111106484	1	3	21/11/2021 12:06	21/11/2021 15:15	Interna-Não programada-Meio ambiente-Descarga Atmosférica	34500	90	17435	282,4 0
607 2	11	2021	14889	30	34	95800100 12	202111106486	1	3	21/11/2021 12:06	21/11/2021 14:35	Interna-Não programada-Meio ambiente-Vento	220	1	20496	2,47
607 2	11	2021	16479	3	386	24600751 76	202111106488	1	3	21/11/2021 12:08	21/11/2021 16:22	Interna-Não programada-Meio ambiente-Vento	220	1	50630	4,22
607 2	11	2021	14911	31	71	FC122743 82	202111106493	1	3	21/11/2021 12:10	21/11/2021 18:30	Interna-Não programada-Meio ambiente-Vento	34500	5	14776	31,64
607 2	11	2021	15741	10	420	10009438 457	202111106500	1	3	21/11/2021 12:13	21/11/2021 13:52	Interna-Não programada-Meio ambiente-Vento	220	1	77783	1,66
607 2	11	2021	14898	2	50	EA122235 51RE	202111106501	1	3	21/11/2021 07:35	21/11/2021 15:22	Interna-Não programada-Meio ambiente-Descarga Atmosférica	13800	75	12479	583,4 8
607 2	11	2021	15748	1	470	LZ213372 64	202111106506	1	3	21/11/2021 12:15	21/11/2021 18:28	Interna-Não programada-Meio ambiente-Descarga Atmosférica	220	1	11673	6,21
607 2	11	2021	14858	2	373	48300821 49	202111106510	1	3	21/11/2021 12:15	21/11/2021 13:58	Interna-Não programada-Meio ambiente-Vento	220	1	68734	1,70
607 2	11	2021	14889	30	34	CT123940 21	202111106513	1	3	21/11/2021 12:11	21/11/2021 15:21	Interna-Não programada-Meio ambiente-Descarga Atmosférica	34500	5	20496	15,80
607 2	11	2021	14961	32	325	PI121410 40	202111106514	1	3	21/11/2021 12:18	21/11/2021 22:06	Interna-Não programada-Meio ambiente-Descarga Atmosférica	34500	69	40307	676,0 1
607 2	11	2021	14912	2	301	GT121909 13	202111106515	1	3	21/11/2021 12:18	21/11/2021 16:01	Interna-Não programada-Meio ambiente-Vento	13800	4	6733	14,85
607 2	11	2021	14921	2	8	PU122958 69	202111106522	1	3	21/11/2021 12:20	21/11/2021 15:55	Interna-Não programada-Meio ambiente-Vento	13800	2	11757	7,15
607 2	11	2021	14941	31	329	MP21083 972	202111106526	1	3	21/11/2021 12:22	21/11/2021 17:23	Interna-Não programada-Meio ambiente-Descarga Atmosférica	220	1	7425	5,01
607 2	11	2021	14920	2	304	SR120190 09LD	202111106528	1	3	21/11/2021 11:19	21/11/2021 22:35	Interna-Não programada-Meio ambiente-Vento	13800	28	14448	315,4 9
607 2	11	2021	14920	2	304	SR120190 09LD	202111106528	1	3	21/11/2021 21:01	21/11/2021 22:35	Interna-Não programada-Meio ambiente-Vento	13800	86	14448	134,5 4
607 2	11	2021	14924	31	88	IB120514 36	202111106529	1	3	21/11/2021 11:47	21/11/2021 16:17	Interna-Não programada-Meio ambiente-Descarga Atmosférica	34500	5	9961	22,48

607 2	11	2021	16491	2	473	MD12300 425	202111106531	1	3	21/11/2021 12:23	21/11/2021 15:23	Interna-Não programada-Meio ambiente-Descarga Atmosférica	13800	4	17376	11,94
607 2	11	2021	14962	1	151	PK210800 31	202111106534	1	3	21/11/2021 12:26	21/11/2021 14:56	Interna-Não programada-Meio ambiente-Vento	220	1	15012	2,48
607 2	11	2021	14970	6	587	63034113 8	202111106535	1	3	21/11/2021 12:27	21/11/2021 17:23	Interna-Não programada-Meio ambiente-Vento	220	1	36260	4,94
607 2	11	2021	14907	5	58	GN12000 173	202111106538	1	3	21/11/2021 14:15	21/11/2021 14:46	Interna-Não programada-Meio ambiente-Vento	13800	49	44281	25,34
607 2	11	2021	14907	5	58	GN11000 370	202111106538	1	3	21/11/2021 14:15	21/11/2021 15:59	Interna-Não programada-Meio ambiente-Vento	13800	36	44281	61,89
607 2	11	2021	14929	4	93	IK122505 99	202111106539	1	3	21/11/2021 12:28	21/11/2021 14:45	Interna-Não programada-Meio ambiente-Descarga Atmosférica	13800	25	18836	56,85
607 2	11	2021	14894	4	204	PV121229 19	202111106540	1	3	21/11/2021 12:29	21/11/2021 13:05	Interna-Não programada-Meio ambiente-Descarga Atmosférica	13800	16	18072	9,37
607 2	11	2021	14913	4	73	BG210484 93	202111106542	1	3	21/11/2021 12:30	21/11/2021 18:40	Interna-Não programada-Meio ambiente-Descarga Atmosférica	220	1	15808	6,17
607 2	11	2021	14966	11	57	15919717	202111106550	1	3	21/11/2021 12:34	21/11/2021 13:59	Interna-Não programada-Meio ambiente-Vento	220	1	31319	1,40
607 2	11	2021	14985	32	180	UR211418 16	202111106552	1	3	21/11/2021 12:35	21/11/2021 18:26	Interna-Não programada-Meio ambiente-Descarga Atmosférica	220	1	23917	5,84
607 2	11	2021	14921	2	8	PU184298 66TS	202111106553	1	3	21/11/2021 12:36	21/11/2021 18:28	Interna-Não programada-Meio ambiente-Descarga Atmosférica	13800	19	11757	111,4 4
607 2	11	2021	14988	1	181	19700118 68	202111106555	1	3	21/11/2021 12:36	21/11/2021 13:52	Interna-Não programada-Meio ambiente-Vento	220	1	4281	1,26
607 2	11	2021	14862	2	20	AAAA213 28305	202111106556	1	3	21/11/2021 12:36	21/11/2021 21:17	Interna-Não programada-Meio ambiente-Descarga Atmosférica	220	1	23899	8,67
607 2	11	2021	14893	31	243	SX211840 08	202111106558	1	3	21/11/2021 12:36	21/11/2021 14:08	Interna-Não programada-Meio ambiente-Vento	220	1	5089	1,53
607 2	11	2021	14902	3	49	SL211116 42	202111106564	1	3	21/11/2021 12:40	21/11/2021 14:59	Interna-Não programada-Meio ambiente-Vento	220	2	5204	4,62
607 2	11	2021	14931	3	98	IT210003 03	202111106565	1	3	21/11/2021 12:40	21/11/2021 17:50	Interna-Não programada-Meio ambiente-Vento	220	1	19291	5,16
607 2	11	2021	14971	1	421	10015791 333	202111106567	1	3	21/11/2021 12:41	21/11/2021 14:57	Interna-Não programada-Meio ambiente-Vento	220	1	52491	2,26
607 2	11	2021	15739	12	62	17131145	202111106571	1	3	21/11/2021 12:42	21/11/2021 14:49	Interna-Não programada-Meio ambiente-Vento	220	1	47058	2,11
607 2	11	2021	14904	32	283	CJ113296 62	202111106576	1	3	21/11/2021 12:19	21/11/2021 16:43	Interna-Não programada-Meio ambiente-Vento	220	110	11542	484,0 3
607 2	11	2021	14881	1	97	DV123810 92	202111106578	1	3	21/11/2021 12:43	21/11/2021 16:05	Interna-Não programada-Meio ambiente-Descarga Atmosférica	13800	2	11760	6,71
607 2	11	2021	14930	1	259	FA123613 25	202111106581	1	3	21/11/2021 12:44	21/11/2021 20:06	Interna-Não programada-Meio ambiente-Vento	13800	2	53235	14,71
607 2	11	2021	14978	32	216	JL211598 94	202111106582	1	3	21/11/2021 12:45	22/11/2021 00:25	Interna-Não programada-Meio ambiente-Vento	220	1	8610	11,67
607 2	11	2021	14945	2	127	NA184313 07TS	202111106586	1	3	21/11/2021 12:46	21/11/2021 17:41	Interna-Não programada-Meio ambiente-Vento	13800	56	9888	275,1 6
607 2	11	2021	14876	2	458	GT212285 26	202111106598	1	3	21/11/2021 12:48	21/11/2021 18:29	Interna-Não programada-Meio ambiente-Descarga Atmosférica	220	1	10256	5,68
607 2	11	2021	14943	31	197	Ti104276 20	202111106600	1	3	21/11/2021 12:47	21/11/2021 13:08	Interna-Não programada-Meio ambiente-Vento	34500	481	14288	172,2 2
607 2	11	2021	15746	32	563	NAAA212 03625	202111106603	1	3	21/11/2021 12:48	21/11/2021 16:34	Interna-Não programada-Meio ambiente-Descarga Atmosférica	220	1	10098	3,76
607 2	11	2021	14961	32	325	PI122623 12	202111106606	1	3	21/11/2021 11:46	21/11/2021 14:12	Interna-Não programada-Meio ambiente-Vento	34500	8	40307	19,44
607 2	11	2021	14947	1	132	NR124151 66	202111106611	1	3	21/11/2021 12:48	21/11/2021 13:36	Interna-Não programada-Meio ambiente-Vento	13800	38	13561	30,00
607 2	11	2021	14959	31	556	CP211511 99	202111106614	1	3	21/11/2021 12:49	21/11/2021 17:24	Interna-Não programada-Meio ambiente-Descarga Atmosférica	220	1	5623	4,58



607 2	11	2021	14908	10	58	10569790	202111106616	1	3	21/11/2021 12:49	21/11/2021 16:20	Interna-Não programada-Meio ambiente-Vento	220	1	43583	3,50
607 2	11	2021	15746	1	396	NAAA210 57273	202111106627	1	3	21/11/2021 12:51	21/11/2021 17:27	Interna-Não programada-Meio ambiente-Vento	220	1	10098	4,60
607 2	11	2021	14985	31	180	NQ12405 246	202111106630	1	3	21/11/2021 12:20	22/11/2021 00:40	Interna-Não programada-Meio ambiente-Vento	34500	15	23917	184,7 6
607 2	11	2021	14864	5	344	20030121 4	202111106636	1	3	21/11/2021 12:52	21/11/2021 19:21	Interna-Não programada-Meio ambiente-Vento	220	1	32246	6,49
607 2	11	2021	14944	3	124	MR12000 160	202111106639	1	3	21/11/2021 12:48	21/11/2021 14:21	Interna-Não programada-Meio ambiente-Descarga Atmosférica	13800	22	23870	33,90
607 2	11	2021	14938	32	105	JUS-TR1	202111106641	1	3	21/11/2021 12:40	21/11/2021 12:52	Interna-Não programada-Meio ambiente-Vento	138000	218	13601	46,02
607 2	11	2021	14938	33	105	JUS-TR1	202111106641	1	3	21/11/2021 12:40	21/11/2021 12:52	Interna-Não programada-Meio ambiente-Vento	138000	206	13601	43,49
607 2	11	2021	14877	1	165	JUS-TR1	202111106641	1	3	21/11/2021 12:40	21/11/2021 12:52	Interna-Não programada-Meio ambiente-Vento	138000	958	7333	202,2 4
607 2	11	2021	14877	2	165	JUS-TR1	202111106641	1	3	21/11/2021 12:40	21/11/2021 12:52	Interna-Não programada-Meio ambiente-Vento	138000	1650	7333	348,3 3
607 2	11	2021	14941	31	329	IU104003 94	202111106641	1	3	21/11/2021 12:40	21/11/2021 12:52	Interna-Não programada-Meio ambiente-Vento	138000	916	7425	193,6 3
607 2	11	2021	14941	31	329	IU104003 94	202111106641	1	3	21/11/2021 12:40	21/11/2021 12:52	Interna-Não programada-Meio ambiente-Vento	138000	1430	7425	303,4 8
607 2	11	2021	14941	32	329	IU104003 94	202111106641	1	3	21/11/2021 12:40	21/11/2021 12:52	Interna-Não programada-Meio ambiente-Vento	138000	23	7425	4,88
607 2	11	2021	14941	1	475		202111106641	1	3	21/11/2021 12:40	21/11/2021 12:52	Interna-Não programada-Meio ambiente-Vento	138000	462	7425	98,05
607 2	11	2021	14941	2	475		202111106641	1	3	21/11/2021 12:40	21/11/2021 12:52	Interna-Não programada-Meio ambiente-Vento	138000	98	7425	20,80
607 2	11	2021	14938	1	105	JUS-TR2	202111106641	1	3	21/11/2021 12:40	21/11/2021 12:52	Interna-Não programada-Meio ambiente-Vento	138000	6059	13601	1292, 59
607 2	11	2021	14869	1	14	ARN-TR1	202111106641	1	3	21/11/2021 12:40	21/11/2021 12:52	Interna-Não programada-Meio ambiente-Vento	138000	2586	4626	553,1 2
607 2	11	2021	14869	2	14	ARN-TR1	202111106641	1	3	21/11/2021 12:40	21/11/2021 12:52	Interna-Não programada-Meio ambiente-Vento	138000	793	4626	169,6 1
607 2	11	2021	14869	32	320	ARN-TR1	202111106641	1	3	21/11/2021 12:40	21/11/2021 12:52	Interna-Não programada-Meio ambiente-Vento	138000	776	4626	165,9 8
607 2	11	2021	14869	33	320	ARN-TR1	202111106641	1	3	21/11/2021 12:40	21/11/2021 12:52	Interna-Não programada-Meio ambiente-Vento	138000	7	4626	1,50
607 2	11	2021	14869	34	320	ARN-TR1	202111106641	1	3	21/11/2021 12:40	21/11/2021 12:52	Interna-Não programada-Meio ambiente-Vento	138000	243	4626	51,98
607 2	11	2021	14869	1	494	ARN-TR1	202111106641	1	3	21/11/2021 12:40	21/11/2021 12:52	Interna-Não programada-Meio ambiente-Vento	138000	59	4626	12,62
607 2	11	2021	14877	31	270	FCA-TR1	202111106641	1	3	21/11/2021 12:40	21/11/2021 12:52	Interna-Não programada-Meio ambiente-Vento	138000	79	7333	16,92
607 2	11	2021	14877	32	270	FCA-TR1	202111106641	1	3	21/11/2021 12:40	21/11/2021 12:52	Interna-Não programada-Meio ambiente-Vento	138000	136	7333	29,13
607 2	11	2021	14877	1	387	FCA-TR1	202111106641	1	3	21/11/2021 12:40	21/11/2021 12:52	Interna-Não programada-Meio ambiente-Vento	138000	657	7333	140,7 1
607 2	11	2021	14941	31	329	MP10400 392	202111106641	1	3	21/11/2021 12:40	21/11/2021 12:53	Interna-Não programada-Meio ambiente-Vento	138000	139	7425	31,97
607 2	11	2021	14941	31	329	MP10400 391	202111106641	1	3	21/11/2021 12:40	21/11/2021 12:54	Interna-Não programada-Meio ambiente-Vento	138000	99	7425	23,21
607 2	11	2021	14941	31	329	IU104003 94	202111106641	1	3	21/11/2021 12:40	21/11/2021 12:57	Interna-Não programada-Meio ambiente-Vento	138000	451	7425	132,9 2
607 2	11	2021	14938	1	105	JUS-TR2	202111106641	1	3	21/11/2021 12:40	21/11/2021 12:52	Interna-Não programada-Meio ambiente-Vento	34500	45	13601	9,58
607 2	11	2021	14938	2	105	JUS-TR2	202111106641	1	3	21/11/2021 12:40	21/11/2021 12:52	Interna-Não programada-Meio ambiente-Vento	34500	2546	13601	541,7 3

607 2	11	2021	14938	31	134	JUS-TR1	202111106641	1	3	21/11/2021 12:40	21/11/2021 12:44	Interna-Não programada-Meio ambiente-Vento	34500	3	13601	0,22
607 2	11	2021	14877	31	321	FCA-TR1	202111106641	1	3	21/11/2021 12:40	21/11/2021 12:52	Interna-Não programada-Meio ambiente-Vento	34500	25	7333	5,32
607 2	11	2021	14938	1	48	FN104014 20	202111106641	1	3	21/11/2021 12:57	21/11/2021 16:00	Interna-Não programada-Meio ambiente-Vento	34500	1422	13601	4332,36
607 2	11	2021	14938	2	48	FN104014 20	202111106641	1	3	21/11/2021 12:57	21/11/2021 16:00	Interna-Não programada-Meio ambiente-Vento	34500	849	13601	2586,62
607 2	11	2021	14938	30	134	FN104014 20	202111106641	1	3	21/11/2021 12:57	21/11/2021 16:00	Interna-Não programada-Meio ambiente-Vento	34500	97	13601	295,53
607 2	11	2021	14941	31	329	GS104007 38	202111106641	1	3	21/11/2021 13:37	21/11/2021 13:51	Interna-Não programada-Meio ambiente-Vento	34500	562	7425	138,16
607 2	11	2021	14941	31	329	MP10396 040	202111106641	1	3	21/11/2021 13:37	21/11/2021 16:41	Interna-Não programada-Meio ambiente-Vento	34500	451	7425	1382,94
607 2	11	2021	14941	31	329	MP10396 040	202111106641	1	3	21/11/2021 13:54	21/11/2021 16:41	Interna-Não programada-Meio ambiente-Vento	34500	562	7425	1558,61
607 2	11	2021	14980	32	171	SM12128 351	202111106642	1	3	21/11/2021 12:48	21/11/2021 13:39	Interna-Não programada-Meio ambiente-Descarga Atmosférica	34500	19	13695	15,98
607 2	11	2021	15748	1	188	34400009 51	202111106653	1	3	21/11/2021 12:58	21/11/2021 19:57	Interna-Não programada-Meio ambiente-Vento	220	1	11673	6,97
607 2	11	2021	14906	3	56	GE184392 80TS	202111106657	1	3	21/11/2021 12:10	21/11/2021 15:42	Interna-Não programada-Meio ambiente-Descarga Atmosférica	13800	37	31300	130,19
607 2	11	2021	15741	17	420	17466519	202111106658	1	3	21/11/2021 13:01	21/11/2021 17:14	Interna-Não programada-Meio ambiente-Vento	220	1	77783	4,21
607 2	11	2021	14877	31	25	BT213623 46	202111106666	1	3	21/11/2021 13:02	21/11/2021 14:41	Interna-Não programada-Meio ambiente-Descarga Atmosférica	220	1	7333	1,65
607 2	11	2021	14921	2	8	PU122958 65	202111106669	1	3	21/11/2021 13:02	21/11/2021 15:58	Interna-Não programada-Meio ambiente-Descarga Atmosférica	220	1	11757	2,93
607 2	11	2021	14965	3	57	AP111674 85	202111106671	1	3	21/11/2021 14:31	21/11/2021 16:27	Interna-Não programada-Meio ambiente-Vento	220	25	51315	48,56
607 2	11	2021	14873	2	561	GE122720 31	202111106672	1	3	21/11/2021 13:04	21/11/2021 15:35	Interna-Não programada-Meio ambiente-Descarga Atmosférica	13800	8	6188	20,12
607 2	11	2021	14873	2	561	GE122720 31	202111106672	1	3	21/11/2021 13:04	21/11/2021 22:56	Interna-Não programada-Meio ambiente-Descarga Atmosférica	13800	4	6188	39,46
607 2	11	2021	16493	1	107	87002441 3	202111106676	1	3	21/11/2021 13:04	21/11/2021 15:36	Interna-Não programada-Meio ambiente-Vento	220	1	16239	2,53
607 2	11	2021	14942	11	233	12845851	202111106683	1	3	21/11/2021 13:05	21/11/2021 15:00	Interna-Não programada-Meio ambiente-Vento	220	1	51334	1,90
607 2	11	2021	14868	1	16	IR120212 77	202111106684	1	3	21/11/2021 13:05	21/11/2021 14:49	Interna-Não programada-Meio ambiente-Descarga Atmosférica	13800	14	2324	24,24
607 2	11	2021	14934	30	103	JT210992 27	202111106691	1	3	21/11/2021 13:07	21/11/2021 19:19	Interna-Não programada-Meio ambiente-Descarga Atmosférica	220	1	7094	6,20
607 2	11	2021	14886	2	326	20400211 46	202111106692	1	3	21/11/2021 13:07	21/11/2021 16:27	Interna-Não programada-Meio ambiente-Vento	220	1	5504	3,33
607 2	11	2021	14934	2	407	JT212098 07	202111106694	1	3	21/11/2021 13:07	21/11/2021 20:35	Interna-Não programada-Meio ambiente-Vento	220	1	7094	7,45
607 2	11	2021	14962	1	41	11300097 16	202111106697	1	3	21/11/2021 13:10	21/11/2021 18:41	Interna-Não programada-Meio ambiente-Vento	220	1	15012	5,51
607 2	11	2021	14905	1	362	PV120865 28	202111106698	1	3	21/11/2021 13:10	21/11/2021 17:12	Interna-Não programada-Meio ambiente-Descarga Atmosférica	13800	16	5401	64,48
607 2	11	2021	14981	1	498	SW11235 043	202111106705	1	3	21/11/2021 13:12	21/11/2021 15:05	Interna-Não programada-Meio ambiente-Vento	220	23	45110	43,02
607 2	11	2021	14886	2	326	UR123272 59	202111106709	1	3	21/11/2021 13:13	21/11/2021 18:52	Interna-Não programada-Meio ambiente-Vento	220	1	5504	5,64
607 2	11	2021	16476	12	453	17078726	202111106710	1	3	21/11/2021 13:14	21/11/2021 14:43	Interna-Não programada-Meio ambiente-Vento	220	1	34508	1,48
607 2	11	2021	15741	17	420	14069672	202111106712	1	3	21/11/2021 13:14	21/11/2021 14:41	Interna-Não programada-Meio ambiente-Vento	220	1	77783	1,44

607 2	11	2021	14871	6	60	GN11001 126	202111106717	1	3	21/11/2021 13:17	21/11/2021 14:47	Interna-Não programada-Meio ambiente-Vento	220	183	34765	273,5 3
607 2	11	2021	14943	3	197	IH211879 47	202111106720	1	3	21/11/2021 13:18	21/11/2021 23:27	Interna-Não programada-Meio ambiente-Descarga Atmosférica	220	1	14288	10,14
607 2	11	2021	16494	3	129	NQ12294 558	202111106722	1	3	21/11/2021 13:18	22/11/2021 08:55	Interna-Não programada-Meio ambiente-Descarga Atmosférica	13800	3	17267	58,81
607 2	11	2021	14978	34	216	JL122618 87	202111106723	1	3	21/11/2021 13:06	21/11/2021 15:06	Interna-Não programada-Meio ambiente-Vento	34500	28	8610	55,85
607 2	11	2021	14934	1	167	SX213187 81	202111106724	1	3	21/11/2021 13:20	21/11/2021 16:30	Interna-Não programada-Meio ambiente-Vento	220	8	7094	25,35
607 2	11	2021	14875	1	24	BM11362 543	202111106727	1	3	21/11/2021 13:22	21/11/2021 16:34	Interna-Não programada-Meio ambiente-Vento	220	1	5324	3,19
607 2	11	2021	14962	2	358	MI213113 65	202111106730	1	3	21/11/2021 13:23	21/11/2021 20:38	Interna-Não programada-Meio ambiente-Descarga Atmosférica	220	1	15012	7,24
607 2	11	2021	14924	1	227	GS211477 57	202111106735	1	3	21/11/2021 13:24	21/11/2021 18:02	Interna-Não programada-Meio ambiente-Descarga Atmosférica	220	1	9961	4,62
607 2	11	2021	14894	3	204	10029102 004	202111106736	1	3	21/11/2021 13:24	21/11/2021 14:53	Interna-Não programada-Meio ambiente-Vento	220	1	18072	1,47
607 2	11	2021	16474	14	61	10017579 277	202111106737	1	3	21/11/2021 13:25	21/11/2021 15:13	Interna-Não programada-Meio ambiente-Vento	220	1	18829	1,80
607 2	11	2021	16484	33	570	MV12341 156	202111106745	1	3	21/11/2021 13:28	21/11/2021 21:24	Interna-Não programada-Meio ambiente-Descarga Atmosférica	34500	7	6510	55,48
607 2	11	2021	14953	4	330	59003931 3	202111106748	1	3	21/11/2021 13:30	21/11/2021 14:57	Interna-Não programada-Meio ambiente-Vento	220	1	20268	1,45
607 2	11	2021	14921	4	8	EU113016 49	202111106750	1	3	21/11/2021 13:30	21/11/2021 19:28	Interna-Não programada-Meio ambiente-Vento	220	46	11757	274,1 7
607 2	11	2021	15727	1	322	BV310333 89	202111106753	1	3	21/11/2021 13:30	21/11/2021 15:52	Interna-Não programada-Meio ambiente-Vento	220	1	12782	2,36
607 2	11	2021	14873	2	456	NQ12252 378	202111106756	1	3	21/11/2021 12:59	21/11/2021 17:20	Interna-Não programada-Meio ambiente-Descarga Atmosférica	13800	16	6188	69,46
607 2	11	2021	14923	1	85	IR120651 20	202111106758	1	3	21/11/2021 13:30	21/11/2021 17:22	Interna-Não programada-Meio ambiente-Descarga Atmosférica	13800	5	32486	19,29
607 2	11	2021	14943	1	197	IH212207 34	202111106759	1	3	21/11/2021 13:33	21/11/2021 21:57	Interna-Não programada-Meio ambiente-Descarga Atmosférica	220	2	14288	16,80
607 2	11	2021	15732	2	220	18004817 0	202111106761	1	3	21/11/2021 13:33	21/11/2021 14:51	Interna-Não programada-Meio ambiente-Vento	220	1	15310	1,30
607 2	11	2021	14934	3	144	DP122725 07	202111106763	1	3	21/11/2021 13:33	21/11/2021 19:54	Interna-Não programada-Meio ambiente-Descarga Atmosférica	13800	4	7094	25,36
607 2	11	2021	14939	2	469	UR211314 04	202111106764	1	3	21/11/2021 13:33	21/11/2021 21:13	Interna-Não programada-Meio ambiente-Descarga Atmosférica	220	1	13758	7,66
607 2	11	2021	14982	6	489	76028935 9	202111106767	1	3	21/11/2021 13:35	21/11/2021 15:15	Interna-Não programada-Meio ambiente-Vento	220	1	35659	1,66
607 2	11	2021	15740	2	420	AP111447 92	202111106770	1	3	21/11/2021 13:35	21/11/2021 22:39	Interna-Não programada-Meio ambiente-Vento	220	132	53696	1195, 11
607 2	11	2021	14985	3	180	64011326 6	202111106772	1	3	21/11/2021 13:37	21/11/2021 17:29	Interna-Não programada-Meio ambiente-Vento	220	1	23917	3,86
607 2	11	2021	14905	31	184	ZN113880 29	202111106773	1	3	21/11/2021 13:37	21/11/2021 17:23	Interna-Não programada-Meio ambiente-Vento	220	1	5401	3,76
607 2	11	2021	14951	1	187	PB122771 83	202111106774	1	3	21/11/2021 13:38	21/11/2021 14:33	Interna-Não programada-Meio ambiente-Vento	13800	53	14980	48,38
607 2	11	2021	14896	2	524	SQ123096 01	202111106777	1	3	21/11/2021 13:38	21/11/2021 17:12	Interna-Não programada-Meio ambiente-Vento	13800	4	4296	14,20
607 2	11	2021	14939	2	469	CR210519 29	202111106779	1	3	21/11/2021 13:39	21/11/2021 22:57	Interna-Não programada-Meio ambiente-Vento	220	1	13758	9,30
607 2	11	2021	14873	2	561	GE120064 85	202111106782	1	3	21/11/2021 13:40	22/11/2021 01:15	Interna-Não programada-Meio ambiente-Descarga Atmosférica	13800	8	6188	92,64
607 2	11	2021	14918	31	1	FB113983 17	202111106783	1	3	21/11/2021 13:40	21/11/2021 14:50	Interna-Não programada-Meio ambiente-Vento	220	1	33321	1,16

607 2	11	2021	14872	13	60	15036856	202111106785	1	3	21/11/2021 13:41	21/11/2021 20:08	Interna-Não programada-Meio ambiente-Vento	220	1	40520	6,44
607 2	11	2021	14956	35	261	MY21197 094	202111106795	1	3	21/11/2021 13:43	21/11/2021 18:38	Interna-Não programada-Meio ambiente-Descarga Atmosférica	220	1	32161	4,91
607 2	11	2021	14981	8	498	13223422	202111106802	1	3	21/11/2021 13:47	21/11/2021 15:37	Interna-Não programada-Meio ambiente-Vento	220	1	45110	1,83
607 2	11	2021	14916	1	343	MA12236 002	202111106803	1	3	21/11/2021 12:22	21/11/2021 17:10	Interna-Não programada-Meio ambiente-Descarga Atmosférica	13800	16	19076	76,68
607 2	11	2021	16481	2	574	ZN122976 19	202111106805	1	3	21/11/2021 13:47	21/11/2021 17:21	Interna-Não programada-Meio ambiente-Descarga Atmosférica	13800	4	5691	14,21
607 2	11	2021	14945	1	185	17800063 82	202111106810	1	3	21/11/2021 13:50	21/11/2021 14:54	Interna-Não programada-Meio ambiente-Vento	220	1	9888	1,06
607 2	11	2021	14859	2	419	99700323 85	202111106812	1	3	21/11/2021 13:50	21/11/2021 15:43	Interna-Não programada-Meio ambiente-Vento	220	1	16206	1,87
607 2	11	2021	14987	32	236	OZ212504 48	202111106816	1	3	21/11/2021 13:53	21/11/2021 16:13	Interna-Não programada-Meio ambiente-Descarga Atmosférica	220	1	17295	2,32
607 2	11	2021	14939	2	112	MQ12182 369	202111106823	1	3	21/11/2021 12:38	21/11/2021 14:30	Interna-Não programada-Meio ambiente-Árvore ou Vegetação	13800	3	13758	5,55
607 2	11	2021	14939	2	112	MQ12182 369	202111106823	1	3	21/11/2021 12:38	22/11/2021 01:55	Interna-Não programada-Meio ambiente-Árvore ou Vegetação	13800	17	13758	225,8 1
607 2	11	2021	14939	2	112	MQ12182 369	202111106823	1	3	21/11/2021 12:38	22/11/2021 15:58	Interna-Não programada-Meio ambiente-Árvore ou Vegetação	13800	9	13758	245,9 3
607 2	11	2021	14978	1	216	JL112115 76	202111106824	1	3	21/11/2021 13:56	21/11/2021 17:00	Interna-Não programada-Meio ambiente-Descarga Atmosférica	220	7	8610	21,35
607 2	11	2021	14940	2	135	NJ112011 11	202111106826	1	3	21/11/2021 13:50	21/11/2021 16:27	Interna-Não programada-Meio ambiente-Vento	220	55	96280	143,4 7
607 2	11	2021	14865	1	9	AC212598 56	202111106827	1	3	21/11/2021 13:57	21/11/2021 15:05	Interna-Não programada-Meio ambiente-Descarga Atmosférica	220	1	17512	1,12
607 2	11	2021	14953	1	138	10013824 234	202111106835	1	3	21/11/2021 13:59	21/11/2021 15:09	Interna-Não programada-Meio ambiente-Vento	220	1	20268	1,15
607 2	11	2021	14920	1	334	BR120096 35	202111106838	1	3	21/11/2021 14:00	21/11/2021 15:37	Interna-Não programada-Meio ambiente-Descarga Atmosférica	13800	28	14448	45,10
607 2	11	2021	14906	3	56	GE212295 36	202111106839	1	3	21/11/2021 14:00	21/11/2021 22:26	Interna-Não programada-Meio ambiente-Descarga Atmosférica	220	2	31300	16,85
607 2	11	2021	14916	32	209	GY122576 55	202111106841	1	3	21/11/2021 14:01	21/11/2021 16:23	Interna-Não programada-Meio ambiente-Descarga Atmosférica	34500	32	19076	75,52
607 2	11	2021	14962	2	358	MI210004 32	202111106855	1	3	21/11/2021 14:05	21/11/2021 19:28	Interna-Não programada-Meio ambiente-Descarga Atmosférica	220	1	15012	5,37
607 2	11	2021	14860	2	168	SN111687 10	202111106856	1	3	21/11/2021 14:05	21/11/2021 19:02	Interna-Não programada-Meio ambiente-Vento	220	124	35880	611,9 7
607 2	11	2021	16494	1	129	NQ12136 499	202111106857	1	3	21/11/2021 14:05	21/11/2021 16:23	Interna-Não programada-Meio ambiente-Descarga Atmosférica	13800	304	17267	694,2 2
607 2	11	2021	14923	32	85	ME12088 929	202111106865	1	3	21/11/2021 14:08	22/11/2021 08:48	Interna-Não programada-Meio ambiente-Vento	34500	3	32486	55,99
607 2	11	2021	14862	5	5	AN111307 16	202111106867	1	3	21/11/2021 14:08	21/11/2021 19:27	Interna-Não programada-Meio ambiente-Vento	220	93	23899	493,6 5
607 2	11	2021	15748	1	470	OZ211521 96	202111106868	1	3	21/11/2021 14:08	21/11/2021 19:50	Interna-Não programada-Meio ambiente-Descarga Atmosférica	220	6	11673	34,15
607 2	11	2021	14936	5	237	10017455 420	202111106874	1	3	21/11/2021 14:09	21/11/2021 15:45	Interna-Não programada-Meio ambiente-Vento	220	1	39412	1,58
607 2	11	2021	16493	1	338	GP120000 40	202111106878	1	3	21/11/2021 14:12	21/11/2021 17:01	Interna-Não programada-Meio ambiente-Descarga Atmosférica	13800	8	16239	22,47
607 2	11	2021	14904	32	283	FB214096 07	202111106879	1	3	21/11/2021 14:12	22/11/2021 09:35	Interna-Não programada-Meio ambiente-Vento	220	1	11542	19,37
607 2	11	2021	15741	17	420	10031705 306	202111106882	1	3	21/11/2021 14:13	21/11/2021 15:47	Interna-Não programada-Meio ambiente-Vento	220	1	77783	1,56
607 2	11	2021	14980	32	171	TAAA2108 3750	202111106887	1	3	21/11/2021 14:15	21/11/2021 22:16	Interna-Não programada-Meio ambiente-Descarga Atmosférica	220	1	13695	8,01

607 2	11	2021	14941	1	92	IU120897 33	202111106888	1	3	21/11/2021 14:13	21/11/2021 17:37	Interna-Não programada-Meio ambiente-Vento	13800	25	7425	84,99
607 2	11	2021	14956	6	581	MY12296 328	202111106890	1	3	21/11/2021 13:25	21/11/2021 19:06	Interna-Não programada-Meio ambiente-Descarga Atmosférica	13800	4	32161	22,70
607 2	11	2021	14920	2	96	11000981 2	202111106891	1	3	21/11/2021 14:16	21/11/2021 17:01	Interna-Não programada-Meio ambiente-Vento	220	1	14448	2,74
607 2	11	2021	14974	31	166	SH213012 95	202111106893	1	3	21/11/2021 14:16	21/11/2021 19:00	Interna-Não programada-Meio ambiente-Vento	220	1	2019	4,72
607 2	11	2021	14987	2	372	OZ211153 52	202111106896	1	3	21/11/2021 14:18	21/11/2021 18:30	Interna-Não programada-Meio ambiente-Descarga Atmosférica	220	1	17295	4,19
607 2	11	2021	14939	2	112	MQ12168 877	202111106905	1	3	21/11/2021 14:20	21/11/2021 16:42	Interna-Não programada-Meio ambiente-Vento	13800	10	13758	23,51
607 2	11	2021	14918	31	123	ND12394 116	202111106915	1	3	21/11/2021 14:15	21/11/2021 16:01	Interna-Não programada-Meio ambiente-Vento	34500	14	33321	24,52
607 2	11	2021	14978	1	216	JL112619 32	202111106919	1	3	21/11/2021 14:26	21/11/2021 15:24	Interna-Não programada-Meio ambiente-Descarga Atmosférica	220	86	8610	83,04
607 2	11	2021	14963	31	152	PO120206 18	202111106922	1	3	21/11/2021 13:05	21/11/2021 21:31	Interna-Não programada-Meio ambiente-Vento	34500	26	27231	218,89
607 2	11	2021	14918	1	111	SI1334434 5	202111106925	1	3	21/11/2021 14:28	21/11/2021 19:32	Interna-Não programada-Meio ambiente-Vento	220	1	33321	5,06
607 2	11	2021	14918	1	111	SI1334434 5	202111106925	1	3	21/11/2021 16:24	21/11/2021 19:32	Interna-Não programada-Meio ambiente-Vento	13800	3	33321	9,40
607 2	11	2021	15748	3	188	OZ123372 11	202111106926	1	3	21/11/2021 14:28	21/11/2021 16:43	Interna-Não programada-Meio ambiente-Descarga Atmosférica	13800	40	11673	89,58
607 2	11	2021	14978	33	216	TL122046 18	202111106935	1	3	21/11/2021 14:31	21/11/2021 17:29	Interna-Não programada-Meio ambiente-Vento	34500	6	8610	17,71
607 2	11	2021	14880	1	267	CD210000 54	202111106940	1	3	21/11/2021 14:34	21/11/2021 23:07	Interna-Não programada-Meio ambiente-Vento	220	1	4971	8,54
607 2	11	2021	14982	2	489	CN111147 90	202111106941	1	3	21/11/2021 14:36	21/11/2021 18:34	Interna-Não programada-Meio ambiente-Vento	220	202	35659	800,93
607 2	11	2021	16484	32	570	RV123933 35	202111106948	1	3	21/11/2021 08:15	21/11/2021 17:52	Interna-Não programada-Meio ambiente-Vento	34500	17	6510	163,25
607 2	11	2021	14933	1	102	JA112581 76	202111106951	1	3	21/11/2021 14:38	21/11/2021 17:43	Interna-Não programada-Meio ambiente-Vento	220	25	19068	76,76
607 2	11	2021	14962	1	41	ED210092 15	202111106952	1	3	21/11/2021 14:40	21/11/2021 17:26	Interna-Não programada-Meio ambiente-Vento	220	1	15012	2,76
607 2	11	2021	15741	10	420	AP111712 10	202111106956	1	3	21/11/2021 14:41	21/11/2021 15:58	Interna-Não programada-Meio ambiente-Vento	220	128	77783	162,88
607 2	11	2021	16494	2	129	27500700 60	202111106961	1	3	21/11/2021 14:43	22/11/2021 12:43	Interna-Não programada-Meio ambiente-Vento	220	1	17267	22,01
607 2	11	2021	14865	2	349	AC120205 26	202111106964	1	3	21/11/2021 14:13	21/11/2021 16:39	Interna-Não programada-Meio ambiente-Descarga Atmosférica	13800	9	17512	21,80
607 2	11	2021	14939	1	112	MQ21333 907	202111106967	1	3	21/11/2021 14:44	21/11/2021 18:33	Interna-Não programada-Meio ambiente-Descarga Atmosférica	220	1	13758	3,80
607 2	11	2021	14964	1	231	22500146 40	202111106973	1	3	21/11/2021 14:47	21/11/2021 20:44	Interna-Não programada-Meio ambiente-Vento	220	1	27139	5,95
607 2	11	2021	14987	2	372	LZ120971 58	202111106974	1	3	21/11/2021 13:43	21/11/2021 17:32	Interna-Não programada-Meio ambiente-Descarga Atmosférica	13800	13	17295	49,58
607 2	11	2021	14868	2	16	AY210273 67	202111106980	1	3	21/11/2021 14:49	21/11/2021 17:05	Interna-Não programada-Meio ambiente-Descarga Atmosférica	220	1	2324	2,26
607 2	11	2021	14968	1	232	DM21240 424	202111106987	1	3	21/11/2021 14:51	21/11/2021 22:22	Interna-Não programada-Meio ambiente-Vento	220	1	10263	7,52
607 2	11	2021	14940	1	241	VA111928 67	202111106989	1	3	21/11/2021 14:41	21/11/2021 16:27	Interna-Não programada-Meio ambiente-Vento	220	101	96280	178,21
607 2	11	2021	16494	31	583	NQ12317 176	202111107004	1	3	21/11/2021 14:25	21/11/2021 19:00	Interna-Não programada-Meio ambiente-Descarga Atmosférica	34500	79	17267	361,93
607 2	11	2021	14987	2	360	VN211171 75	202111107005	1	3	21/11/2021 14:57	21/11/2021 21:35	Interna-Não programada-Meio ambiente-Descarga Atmosférica	220	1	17295	6,62

607 2	11	2021	14978	32	216	BF123652 82	202111107007	1	3	21/11/2021 14:58	21/11/2021 16:45	Interna-Não programada-Meio ambiente-Descarga Atmosférica	34500	4	8610	7,12
607 2	11	2021	14982	3	489	CN110409 87	202111107008	1	3	21/11/2021 14:06	21/11/2021 16:19	Interna-Não programada-Meio ambiente-Vento	220	61	35659	135,0 5
607 2	11	2021	15745	6	103	29015724 9	202111107009	1	3	21/11/2021 14:58	21/11/2021 17:23	Interna-Não programada-Meio ambiente-Vento	220	1	20488	2,41
607 2	11	2021	14978	1	492	FA312185 61	202111107010	1	3	21/11/2021 14:58	21/11/2021 21:23	Interna-Não programada-Meio ambiente-Vento	220	1	8610	6,41
607 2	11	2021	14982	2	489	CN111147 89	202111107011	1	3	21/11/2021 14:49	21/11/2021 19:19	Interna-Não programada-Meio ambiente-Vento	220	78	35659	350,8 1
607 2	11	2021	15746	1	563	NA112017 35	202111107012	1	3	21/11/2021 14:59	21/11/2021 18:23	Interna-Não programada-Meio ambiente-Vento	220	116	10098	392,5 6
607 2	11	2021	14924	2	302	I1225078 8	202111107019	1	3	21/11/2021 14:43	21/11/2021 22:10	Interna-Não programada-Meio ambiente-Árvore ou Vegetação	13800	9	9961	67,01
607 2	11	2021	14924	2	302	I1225078 8	202111107019	1	3	21/11/2021 14:43	21/11/2021 22:24	Interna-Não programada-Meio ambiente-Árvore ou Vegetação	220	1	9961	7,68
607 2	11	2021	14924	2	302	I1225078 8	202111107019	1	3	21/11/2021 14:43	21/11/2021 22:38	Interna-Não programada-Meio ambiente-Árvore ou Vegetação	13800	4	9961	31,65
607 2	11	2021	14933	2	102	JA120546 11	202111107020	1	3	21/11/2021 14:56	21/11/2021 17:47	Interna-Não programada-Meio ambiente-Vento	13800	104	19068	296,7 8
607 2	11	2021	14864	6	344	20004327 4	202111107025	1	3	21/11/2021 15:04	21/11/2021 19:22	Interna-Não programada-Meio ambiente-Vento	220	1	32246	4,30
607 2	11	2021	14973	1	163	RB210262 35	202111107028	1	3	21/11/2021 15:04	21/11/2021 22:57	Interna-Não programada-Meio ambiente-Descarga Atmosférica	220	1	11916	7,87
607 2	11	2021	15745	7	103	10035306 384	202111107029	1	3	21/11/2021 15:05	21/11/2021 16:51	Interna-Não programada-Meio ambiente-Vento	220	1	20488	1,76
607 2	11	2021	16494	31	583	TI212429 06	202111107030	1	3	21/11/2021 15:05	21/11/2021 23:28	Interna-Não programada-Meio ambiente-Descarga Atmosférica	220	2	17267	16,76
607 2	11	2021	14862	1	20	AA123897 60	202111107034	1	3	21/11/2021 14:29	21/11/2021 17:49	Interna-Não programada-Meio ambiente-Descarga Atmosférica	13800	10	23899	33,31
607 2	11	2021	14956	35	261	MY12149 301RE	202111107036	1	3	21/11/2021 15:07	21/11/2021 19:12	Interna-Não programada-Meio ambiente-Vento	34500	20	32161	81,65
607 2	11	2021	14985	31	180	NQ12397 519	202111107037	1	3	21/11/2021 15:07	21/11/2021 19:32	Interna-Não programada-Meio ambiente-Descarga Atmosférica	34500	2	23917	8,82
607 2	11	2021	14930	1	259	FA113977 63	202111107043	1	3	21/11/2021 15:09	21/11/2021 22:18	Interna-Não programada-Meio ambiente-Vento	220	1	53235	7,15
607 2	11	2021	14981	1	498	SW12402 763	202111107044	1	3	21/11/2021 14:08	21/11/2021 17:01	Interna-Não programada-Meio ambiente-Descarga Atmosférica	13800	155	45110	445,3 2
607 2	11	2021	16479	4	386	10002569 300	202111107048	1	3	21/11/2021 15:09	21/11/2021 21:12	Interna-Não programada-Meio ambiente-Vento	220	1	50630	6,04
607 2	11	2021	14978	33	216	JL123356 72	202111107049	1	3	21/11/2021 15:09	22/11/2021 05:18	Interna-Não programada-Meio ambiente-Vento	34500	95	8610	1343, 09
607 2	11	2021	14875	1	24	18800244 85	202111107055	1	3	21/11/2021 15:09	21/11/2021 16:36	Interna-Não programada-Meio ambiente-Vento	220	1	5324	1,45
607 2	11	2021	14940	2	38	LZ210002 93	202111107057	1	3	21/11/2021 15:11	21/11/2021 21:13	Interna-Não programada-Meio ambiente-Vento	220	1	96280	6,02
607 2	11	2021	14958	2	146	PJ213203 17	202111107058	1	3	21/11/2021 15:11	21/11/2021 17:39	Interna-Não programada-Meio ambiente-Vento	220	1	11526	2,45
607 2	11	2021	14984	5	176	40017928	202111107067	1	3	21/11/2021 15:13	21/11/2021 15:53	Interna-Não programada-Meio ambiente-Vento	220	1	42280	0,65
607 2	11	2021	16494	31	583	NQ12148 151RE	202111107069	1	3	21/11/2021 15:13	21/11/2021 20:29	Interna-Não programada-Meio ambiente-Descarga Atmosférica	34500	180	17267	945,1 5
607 2	11	2021	14981	5	498	SW13401 620	202111107071	1	3	21/11/2021 14:31	21/11/2021 16:45	Interna-Não programada-Meio ambiente-Vento	13800	1351	45110	3014, 98
607 2	11	2021	14923	1	383	AY212358 82	202111107072	1	3	21/11/2021 15:14	21/11/2021 18:40	Interna-Não programada-Meio ambiente-Descarga Atmosférica	220	1	32486	3,42
607 2	11	2021	14906	3	56	GE210000 46	202111107079	1	3	21/11/2021 15:16	21/11/2021 17:02	Interna-Não programada-Meio ambiente-Descarga Atmosférica	220	1	31300	1,75

607 2	11	2021	14971	8	421	10022742 121	202111107083	1	3	21/11/2021 15:19	21/11/2021 17:41	Interna-Não programada-Meio ambiente-Vento	220	1	52491	2,36
607 2	11	2021	15746	32	563	10029996 579	202111107084	1	3	21/11/2021 15:19	21/11/2021 20:03	Interna-Não programada-Meio ambiente-Vento	220	1	10098	4,73
607 2	11	2021	14961	1	190	PI111462 48	202111107094	1	3	21/11/2021 15:16	21/11/2021 20:49	Interna-Não programada-Meio ambiente-Vento	220	438	40307	2434,92
607 2	11	2021	14941	1	92	NB122372 73	202111107096	1	3	21/11/2021 15:20	21/11/2021 17:10	Interna-Não programada-Meio ambiente-Vento	13800	3	7425	5,49
607 2	11	2021	14933	1	102	70015077	202111107099	1	3	21/11/2021 15:25	21/11/2021 16:16	Interna-Não programada-Meio ambiente-Vento	220	1	19068	0,84
607 2	11	2021	14873	2	456	NQ21311 498	202111107102	1	3	21/11/2021 15:26	22/11/2021 09:13	Interna-Não programada-Meio ambiente-Descarga Atmosférica	220	1	6188	17,78
607 2	11	2021	14985	31	180	NQ12222 646	202111107112	1	3	21/11/2021 13:05	21/11/2021 18:23	Interna-Não programada-Meio ambiente-Descarga Atmosférica	34500	8	23917	42,33
607 2	11	2021	15728	1	397	SV184237 39TS	202111107113	1	3	21/11/2021 15:29	21/11/2021 18:39	Interna-Não programada-Meio ambiente-Descarga Atmosférica	13800	26	2437	82,05
607 2	11	2021	14918	32	123	PS121957 87	202111107114	1	3	21/11/2021 15:29	21/11/2021 16:36	Interna-Não programada-Meio ambiente-Vento	220	1	33321	1,10
607 2	11	2021	16476	10	453	10017910 003	202111107120	1	3	21/11/2021 15:32	21/11/2021 16:47	Interna-Não programada-Meio ambiente-Vento	220	1	34508	1,24
607 2	11	2021	14987	2	236	SV123407 35	202111107121	1	3	21/11/2021 15:32	21/11/2021 18:50	Interna-Não programada-Meio ambiente-Descarga Atmosférica	13800	48	17295	158,09
607 2	11	2021	14987	2	372	VN211596 50	202111107122	1	3	21/11/2021 15:32	21/11/2021 22:13	Interna-Não programada-Meio ambiente-Vento	220	1	17295	6,67
607 2	11	2021	14894	3	204	PV212772 67	202111107124	1	3	21/11/2021 15:33	21/11/2021 21:09	Interna-Não programada-Meio ambiente-Descarga Atmosférica	220	1	18072	5,60
607 2	11	2021	15746	1	159	MH11255 523	202111107126	1	3	21/11/2021 15:19	21/11/2021 18:16	Interna-Não programada-Meio ambiente-Árvore ou Vegetação	220	72	10098	212,14
607 2	11	2021	14943	3	197	IH184182 90TS	202111107129	1	3	21/11/2021 13:42	21/11/2021 20:32	Interna-Não programada-Meio ambiente-Descarga Atmosférica	13800	25	14288	170,81
607 2	11	2021	15746	1	159	42400060 66	202111107130	1	3	21/11/2021 15:33	21/11/2021 19:20	Interna-Não programada-Meio ambiente-Vento	220	1	10098	3,77
607 2	11	2021	15727	4	322	BV120117 03	202111107131	1	3	21/11/2021 15:33	21/11/2021 21:04	Interna-Não programada-Meio ambiente-Descarga Atmosférica	13800	6	12782	33,02
607 2	11	2021	15747	5	148	PR120000 45	202111107134	1	3	21/11/2021 15:27	21/11/2021 16:41	Interna-Não programada-Meio ambiente-Descarga Atmosférica	13800	281	14607	342,12
607 2	11	2021	16487	1	63	13135740	202111107138	1	3	21/11/2021 15:36	21/11/2021 18:00	Interna-Não programada-Meio ambiente-Vento	220	1	41280	2,40
607 2	11	2021	14857	14	240	15788337	202111107140	1	3	21/11/2021 15:36	21/11/2021 21:00	Interna-Não programada-Meio ambiente-Vento	220	1	18429	5,38
607 2	11	2021	14923	1	361	IV123901 85	202111107149	1	3	21/11/2021 15:38	21/11/2021 18:11	Interna-Não programada-Meio ambiente-Vento	13800	11	32486	28,00
607 2	11	2021	14923	1	361	IV123901 85	202111107149	1	3	21/11/2021 15:38	21/11/2021 23:18	Interna-Não programada-Meio ambiente-Vento	220	1	32486	7,65
607 2	11	2021	14923	1	361	IV123901 85	202111107149	1	3	21/11/2021 15:38	22/11/2021 23:41	Interna-Não programada-Meio ambiente-Vento	220	1	32486	32,04
607 2	11	2021	14905	1	362	PV211198 26	202111107156	1	3	21/11/2021 15:40	21/11/2021 17:59	Interna-Não programada-Meio ambiente-Descarga Atmosférica	220	2	5401	4,60
607 2	11	2021	14916	31	209	GH11272 563	202111107157	1	3	21/11/2021 15:41	21/11/2021 17:18	Interna-Não programada-Meio ambiente-Vento	220	1	19076	1,61
607 2	11	2021	14894	2	204	PV123812 57LD	202111107162	1	3	21/11/2021 15:42	21/11/2021 18:11	Interna-Não programada-Meio ambiente-Descarga Atmosférica	13800	140	18072	347,67
607 2	11	2021	14940	1	6	10017498 510	202111107164	1	3	21/11/2021 15:44	21/11/2021 19:24	Interna-Não programada-Meio ambiente-Vento	220	1	96280	3,66
607 2	11	2021	14905	31	184	ZN123880 86	202111107166	1	3	21/11/2021 15:45	21/11/2021 18:58	Interna-Não programada-Meio ambiente-Vento	34500	2	5401	6,43
607 2	11	2021	14894	2	204	PV123812 49	202111107168	1	3	21/11/2021 15:46	21/11/2021 20:01	Interna-Não programada-Meio ambiente-Vento	13800	7	18072	29,74



607 2	11	2021	14987	3	201	SV210120 10	202111107169	1	3	21/11/2021 15:46	22/11/2021 01:21	Interna-Não programada-Meio ambiente-Descarga Atmosférica	220	2	17295	19,16
607 2	11	2021	15748	34	584	IP104004 04	202111107170	1	3	21/11/2021 15:40	21/11/2021 17:23	Interna-Não programada-Meio ambiente-Descarga Atmosférica	34500	4	11673	6,85
607 2	11	2021	15748	34	584	CM12192 738RE	202111107170	1	3	21/11/2021 15:40	21/11/2021 17:49	Interna-Não programada-Meio ambiente-Descarga Atmosférica	34500	51	11673	109,7 2
607 2	11	2021	15748	34	584	IP104004 04	202111107170	1	3	21/11/2021 15:40	21/11/2021 19:16	Interna-Não programada-Meio ambiente-Descarga Atmosférica	34500	13	11673	46,76
607 2	11	2021	15748	34	584	CM12071 205	202111107170	1	3	21/11/2021 15:40	21/11/2021 19:45	Interna-Não programada-Meio ambiente-Descarga Atmosférica	34500	3	11673	12,27
607 2	11	2021	15748	34	584	IP104004 04	202111107170	1	3	21/11/2021 15:40	21/11/2021 20:17	Interna-Não programada-Meio ambiente-Descarga Atmosférica	34500	12	11673	55,50
607 2	11	2021	15746	2	563	NA120771 22	202111107175	1	3	21/11/2021 15:48	21/11/2021 20:53	Interna-Não programada-Meio ambiente-Vento	220	1	10098	5,08
607 2	11	2021	14958	2	146	PJ213857 55	202111107177	1	3	21/11/2021 15:48	21/11/2021 18:13	Interna-Não programada-Meio ambiente-Vento	220	1	11526	2,40
607 2	11	2021	16475	2	453	10022738 442	202111107178	1	3	21/11/2021 15:49	21/11/2021 17:44	Interna-Não programada-Meio ambiente-Vento	220	1	46816	1,90
607 2	11	2021	14883	3	32	76041325 3	202111107180	1	3	21/11/2021 15:49	21/11/2021 21:31	Interna-Não programada-Meio ambiente-Vento	220	1	19515	5,69
607 2	11	2021	16490	2	59	10012934 540	202111107182	1	3	21/11/2021 15:50	21/11/2021 17:21	Interna-Não programada-Meio ambiente-Vento	220	1	22254	1,50
607 2	11	2021	16488	1	61	10348323	202111107187	1	3	21/11/2021 15:51	21/11/2021 17:46	Interna-Não programada-Meio ambiente-Vento	220	1	38854	1,90
607 2	11	2021	14941	2	475	IU212200 56	202111107190	1	3	21/11/2021 15:52	22/11/2021 09:24	Interna-Não programada-Meio ambiente-Descarga Atmosférica	220	1	7425	17,53
607 2	11	2021	14954	32	346	LZ212612 58	202111107192	1	3	21/11/2021 15:52	21/11/2021 18:42	Interna-Não programada-Meio ambiente-Vento	220	1	3410	2,82
607 2	11	2021	16494	2	129	27500262 30	202111107193	1	3	21/11/2021 15:52	22/11/2021 03:00	Interna-Não programada-Meio ambiente-Vento	220	1	17267	11,12
607 2	11	2021	14929	1	93	IK123002 49	202111107194	1	3	21/11/2021 15:52	21/11/2021 19:50	Interna-Não programada-Meio ambiente-Descarga Atmosférica	13800	5	18836	19,76
607 2	11	2021	14893	32	243	DJ211313 11	202111107200	1	3	21/11/2021 15:54	21/11/2021 19:21	Interna-Não programada-Meio ambiente-Descarga Atmosférica	220	1	5089	3,44
607 2	11	2021	14968	1	232	DM11000 009	202111107201	1	3	21/11/2021 15:28	22/11/2021 12:24	Interna-Não programada-Meio ambiente-Vento	13800	73	10263	1527, 16
607 2	11	2021	14928	1	91	GG21288 830	202111107208	1	3	21/11/2021 15:57	21/11/2021 18:20	Interna-Não programada-Meio ambiente-Descarga Atmosférica	220	2	11873	4,75
607 2	11	2021	14930	1	259	FA123977 19	202111107209	1	3	21/11/2021 15:28	21/11/2021 18:31	Interna-Não programada-Meio ambiente-Vento	13800	44	53235	134,0 2
607 2	11	2021	14906	3	56	GE211151 28	202111107210	1	3	21/11/2021 15:58	21/11/2021 17:30	Interna-Não programada-Meio ambiente-Vento	220	1	31300	1,53
607 2	11	2021	14920	2	333	DL123532 97	202111107213	1	3	21/11/2021 16:00	21/11/2021 17:19	Interna-Não programada-Meio ambiente-Descarga Atmosférica	13800	16	14448	21,01
607 2	11	2021	14862	2	2	AN123154 51LD	202111107216	1	3	21/11/2021 16:00	21/11/2021 17:45	Interna-Não programada-Meio ambiente-Vento	13800	63	23899	109,4 1
607 2	11	2021	14862	2	2	AN123154 51LD	202111107216	1	3	21/11/2021 16:00	21/11/2021 19:30	Interna-Não programada-Meio ambiente-Vento	13800	90	23899	314,4 5
607 2	11	2021	14938	2	105	IU210187 91	202111107219	1	3	21/11/2021 16:01	22/11/2021 11:28	Interna-Não programada-Meio ambiente-Descarga Atmosférica	220	1	13601	19,44
607 2	11	2021	14894	33	40	10033049 414	202111107220	1	3	21/11/2021 16:02	21/11/2021 16:43	Interna-Não programada-Meio ambiente-Vento	220	1	18072	0,68
607 2	11	2021	14896	2	44	PJ212338 30	202111107221	1	3	21/11/2021 16:02	21/11/2021 18:45	Interna-Não programada-Meio ambiente-Descarga Atmosférica	220	2	4296	5,43
607 2	11	2021	14870	2	60	10019197 487	202111107226	1	3	21/11/2021 16:03	21/11/2021 18:12	Interna-Não programada-Meio ambiente-Vento	220	1	38479	2,14
607 2	11	2021	14934	1	167	30000055 57	202111107231	1	3	21/11/2021 16:04	21/11/2021 19:07	Interna-Não programada-Meio ambiente-Vento	220	1	7094	3,05

607 2	11	2021	14943	3	197	IH121823 57	202111107240	1	3	21/11/2021 16:06	22/11/2021 01:08	Interna-Não programada-Meio ambiente-Descarga Atmosférica	13800	4	14288	36,10
607 2	11	2021	14909	10	585	12894096	202111107242	1	3	21/11/2021 16:07	21/11/2021 18:41	Interna-Não programada-Meio ambiente-Vento	220	1	47726	2,57
607 2	11	2021	14864	6	344	AP111676 67	202111107243	1	3	21/11/2021 15:53	22/11/2021 02:00	Interna-Não programada-Meio ambiente-Vento	220	125	32246	1263,40
607 2	11	2021	14965	3	57	10019982 966	202111107247	1	3	21/11/2021 16:08	21/11/2021 20:49	Interna-Não programada-Meio ambiente-Vento	220	1	51315	4,68
607 2	11	2021	15734	36	347	LZ212148 64	202111107253	1	3	21/11/2021 16:10	21/11/2021 21:42	Interna-Não programada-Meio ambiente-Vento	220	1	2509	5,52
607 2	11	2021	14963	2	414	PO123903 58	202111107256	1	3	21/11/2021 16:11	22/11/2021 01:10	Interna-Não programada-Meio ambiente-Vento	13800	7	27231	62,86
607 2	11	2021	14939	1	207	SE210537 96	202111107260	1	3	21/11/2021 16:12	21/11/2021 23:56	Interna-Não programada-Meio ambiente-Descarga Atmosférica	220	1	13758	7,72
607 2	11	2021	14970	1	587	63045151 5	202111107263	1	3	21/11/2021 16:13	21/11/2021 18:56	Interna-Não programada-Meio ambiente-Vento	220	1	36260	2,71
607 2	11	2021	14933	2	102	10029599 391	202111107265	1	3	21/11/2021 16:13	22/11/2021 03:17	Interna-Não programada-Meio ambiente-Vento	220	1	19068	11,06
607 2	11	2021	14941	1	475	IU121240 89	202111107266	1	3	21/11/2021 16:05	21/11/2021 21:32	Interna-Não programada-Meio ambiente-Vento	13800	38	7425	206,61
607 2	11	2021	14938	2	105	IU211456 71	202111107268	1	3	21/11/2021 16:13	21/11/2021 17:20	Interna-Não programada-Meio ambiente-Vento	220	1	13601	1,11
607 2	11	2021	14939	1	207	SE120989 51	202111107270	1	3	21/11/2021 16:14	21/11/2021 21:12	Interna-Não programada-Meio ambiente-Vento	13800	159	13758	790,36
607 2	11	2021	14939	1	207	SE113807 37	202111107270	1	3	21/11/2021 16:14	21/11/2021 21:30	Interna-Não programada-Meio ambiente-Vento	13800	14	13758	73,70
607 2	11	2021	14985	2	180	64008992 6	202111107272	1	3	21/11/2021 16:14	21/11/2021 21:22	Interna-Não programada-Meio ambiente-Vento	220	1	23917	5,12
607 2	11	2021	14969	7	160	RV111316 27	202111107280	1	3	21/11/2021 16:11	21/11/2021 18:05	Interna-Não programada-Meio ambiente-Vento	220	155	33714	292,82
607 2	11	2021	14987	1	201	66004131 5	202111107281	1	3	21/11/2021 16:17	21/11/2021 23:53	Interna-Não programada-Meio ambiente-Vento	220	1	17295	7,59
607 2	11	2021	15734	2	394	KR121336 10	202111107285	1	3	21/11/2021 16:18	21/11/2021 20:12	Interna-Não programada-Meio ambiente-Descarga Atmosférica	13800	12	2509	46,79
607 2	11	2021	16479	2	386	10011745 787	202111107292	1	3	21/11/2021 16:20	21/11/2021 21:20	Interna-Não programada-Meio ambiente-Vento	220	1	50630	5,00
607 2	11	2021	14859	2	419	10008379 562	202111107295	1	3	21/11/2021 16:20	21/11/2021 18:35	Interna-Não programada-Meio ambiente-Vento	220	1	16206	2,24
607 2	11	2021	14973	2	163	RB120609 68	202111107296	1	3	21/11/2021 16:21	21/11/2021 22:08	Interna-Não programada-Meio ambiente-Descarga Atmosférica	220	1	11916	5,78
607 2	11	2021	14933	1	102	JA113455 06	202111107298	1	3	21/11/2021 16:23	21/11/2021 16:49	Interna-Não programada-Meio ambiente-Vento	220	48	19068	20,56
607 2	11	2021	14912	2	301	PX210576 11	202111107299	1	3	21/11/2021 16:22	21/11/2021 19:57	Interna-Não programada-Meio ambiente-Descarga Atmosférica	220	1	6733	3,57
607 2	11	2021	14985	31	180	NQ21232 991	202111107300	1	3	21/11/2021 16:22	21/11/2021 23:51	Interna-Não programada-Meio ambiente-Descarga Atmosférica	220	2	23917	14,94
607 2	11	2021	14926	1	10	AE211074 51	202111107301	1	3	21/11/2021 16:23	21/11/2021 20:20	Interna-Não programada-Meio ambiente-Vento	220	2	1871	7,89
607 2	11	2021	16479	2	386	NJ213502 41	202111107308	1	3	21/11/2021 16:24	21/11/2021 17:46	Interna-Não programada-Meio ambiente-Vento	220	1	50630	1,36
607 2	11	2021	14980	32	171	SM12038 967	202111107310	1	3	21/11/2021 12:25	21/11/2021 19:38	Interna-Não programada-Meio ambiente-Descarga Atmosférica	34500	52	13695	374,78
607 2	11	2021	14934	2	407	JT122136 71	202111107311	1	3	21/11/2021 16:25	21/11/2021 22:05	Interna-Não programada-Meio ambiente-Vento	13800	3	7094	16,98
607 2	11	2021	14933	2	102	JA121942 98	202111107312	1	3	21/11/2021 16:03	21/11/2021 20:58	Interna-Não programada-Meio ambiente-Vento	13800	4	19068	19,66
607 2	11	2021	16484	32	570	RV112161 75	202111107321	1	3	21/11/2021 16:27	21/11/2021 20:04	Interna-Não programada-Meio ambiente-Descarga Atmosférica	220	1	6510	3,60

607 2	11	2021	14930	1	282	FA112542 20	202111107322	1	3	21/11/2021 16:28	21/11/2021 22:27	Interna-Não programada-Meio ambiente-Descarga Atmosférica	220	2	53235	11,96
607 2	11	2021	14930	1	259	FA104109 92	202111107327	1	3	21/11/2021 16:21	21/11/2021 17:10	Interna-Não programada-Meio ambiente-Vento	34500	791	53235	643,1 3
607 2	11	2021	14930	1	282	FA104109 92	202111107327	1	3	21/11/2021 16:21	21/11/2021 17:10	Interna-Não programada-Meio ambiente-Vento	34500	649	53235	527,6 7
607 2	11	2021	14930	35	374	FA104109 92	202111107327	1	3	21/11/2021 16:21	21/11/2021 17:10	Interna-Não programada-Meio ambiente-Vento	34500	1305	53235	1061, 04
607 2	11	2021	14942	12	233	10019084 780	202111107329	1	3	21/11/2021 16:28	21/11/2021 18:20	Interna-Não programada-Meio ambiente-Vento	220	1	51334	1,85
607 2	11	2021	14978	31	216	TL122339 76	202111107331	1	3	21/11/2021 15:14	22/11/2021 18:00	Interna-Não programada-Meio ambiente-Vento	34500	19	8610	508,4 9
607 2	11	2021	14894	2	40	CB123197 50	202111107338	1	3	21/11/2021 16:24	21/11/2021 19:18	Interna-Não programada-Meio ambiente-Vento	13800	9	18072	26,08
607 2	11	2021	14933	2	102	JA120001 24	202111107340	1	3	21/11/2021 14:02	21/11/2021 19:50	Interna-Não programada-Meio ambiente-Vento	13800	17	19068	98,52
607 2	11	2021	14881	1	97	DV123497 25	202111107345	1	3	21/11/2021 16:31	21/11/2021 19:39	Interna-Não programada-Meio ambiente-Descarga Atmosférica	13800	3	11760	9,36
607 2	11	2021	14953	4	330	PL210740 54	202111107346	1	3	21/11/2021 16:31	21/11/2021 18:51	Interna-Não programada-Meio ambiente-Vento	220	1	20268	2,32
607 2	11	2021	14943	31	197	TI123555 03	202111107359	1	3	21/11/2021 15:16	21/11/2021 19:42	Interna-Não programada-Meio ambiente-Descarga Atmosférica	34500	9	14288	39,81
607 2	11	2021	14940	1	6	10004052 666	202111107360	1	3	21/11/2021 16:32	21/11/2021 21:54	Interna-Não programada-Meio ambiente-Vento	220	1	96280	5,35
607 2	11	2021	15747	5	148	PR164348 98	202111107368	1	3	21/11/2021 17:00	21/11/2021 17:36	Interna-Não programada-Meio ambiente-Vento	13800	281	14607	164,4 6
607 2	11	2021	15747	5	148	PR164351 19	202111107368	1	3	21/11/2021 17:00	21/11/2021 17:41	Interna-Não programada-Meio ambiente-Vento	13800	340	14607	227,8 0
607 2	11	2021	15747	5	148	PR164113 43	202111107368	1	3	21/11/2021 17:00	21/11/2021 23:06	Interna-Não programada-Meio ambiente-Vento	13800	627	14607	3818, 78
607 2	11	2021	15747	5	148	PR164113 32	202111107368	1	3	21/11/2021 17:00	21/11/2021 23:28	Interna-Não programada-Meio ambiente-Vento	13800	97	14607	625,8 4
607 2	11	2021	15747	5	148	PR164351 19	202111107368	1	3	21/11/2021 17:00	22/11/2021 07:46	Interna-Não programada-Meio ambiente-Vento	220	1	14607	14,75
607 2	11	2021	15747	3	148	01480234	202111107368	1	3	21/11/2021 18:13	21/11/2021 18:17	Interna-Não programada-Meio ambiente-Vento	13800	3866	14607	244,8 5
607 2	11	2021	15747	5	148	01480234	202111107368	1	3	21/11/2021 18:13	21/11/2021 18:17	Interna-Não programada-Meio ambiente-Vento	13800	30	14607	1,90
607 2	11	2021	15747	3	148	01480234	202111107368	1	3	21/11/2021 18:13	21/11/2021 18:18	Interna-Não programada-Meio ambiente-Vento	13800	2629	14607	200,8 3
607 2	11	2021	15747	5	148	01480234	202111107368	1	3	21/11/2021 18:13	21/11/2021 18:18	Interna-Não programada-Meio ambiente-Vento	13800	3045	14607	272,3 6
607 2	11	2021	15747	5	148	01480234	202111107368	1	3	21/11/2021 18:13	21/11/2021 18:19	Interna-Não programada-Meio ambiente-Vento	13800	347	14607	36,63
607 2	11	2021	15747	5	148	PR104351 54	202111107368	1	3	21/11/2021 18:25	21/11/2021 18:29	Interna-Não programada-Meio ambiente-Vento	13800	2946	14607	165,3 0
607 2	11	2021	15747	5	148	PR104007 42	202111107368	1	3	21/11/2021 18:25	21/11/2021 22:55	Interna-Não programada-Meio ambiente-Vento	13800	347	14607	1561, 79
607 2	11	2021	15747	5	148	PR164113 45	202111107368	1	3	21/11/2021 18:43	21/11/2021 20:59	Interna-Não programada-Meio ambiente-Vento	13800	267	14607	602,7 5
607 2	11	2021	15747	5	148	PR104349 01	202111107368	1	3	21/11/2021 19:00	21/11/2021 19:38	Interna-Não programada-Meio ambiente-Vento	13800	1499	14607	961,4 4
607 2	11	2021	15747	5	148	PR164113 40	202111107368	1	3	21/11/2021 19:00	21/11/2021 21:05	Interna-Não programada-Meio ambiente-Vento	13800	659	14607	1381, 52
607 2	11	2021	15747	3	148	PR104349 48	202111107368	1	3	21/11/2021 19:46	21/11/2021 21:38	Interna-Não programada-Meio ambiente-Vento	13800	490	14607	916,9 8
607 2	11	2021	15747	5	148	PR104004 17	202111107368	1	3	21/11/2021 21:05	21/11/2021 22:45	Interna-Não programada-Meio ambiente-Vento	13800	165	14607	275,6 0

607 2	11	2021	16482	6	577	SH120337 07	202111107370	1	3	21/11/2021 16:34	21/11/2021 21:09	Interna-Não programada-Meio ambiente-Árvore ou Vegetação	13800	9	16548	41,11
607 2	11	2021	14956	31	261	MY12360 774	202111107372	1	3	21/11/2021 16:35	21/11/2021 20:28	Interna-Não programada-Meio ambiente-Descarga Atmosférica	220	1	32161	3,87
607 2	11	2021	14987	1	360	VN211998 80	202111107377	1	3	21/11/2021 16:36	22/11/2021 00:51	Interna-Não programada-Meio ambiente-Vento	220	1	17295	8,24
607 2	11	2021	14862	1	2	AN120809 65	202111107379	1	3	21/11/2021 16:37	21/11/2021 20:30	Interna-Não programada-Meio ambiente-Vento	13800	15	23899	58,22
607 2	11	2021	14978	2	492	FA124026 16	202111107380	1	3	21/11/2021 16:37	22/11/2021 01:53	Interna-Não programada-Meio ambiente-Descarga Atmosférica	13800	7	8610	64,84
607 2	11	2021	16491	2	473	MD12300 425	202111107381	1	3	21/11/2021 16:37	21/11/2021 17:23	Interna-Não programada-Meio ambiente-Descarga Atmosférica	13800	4	17376	3,04
607 2	11	2021	14858	2	373	10009327 256	202111107382	1	3	21/11/2021 16:37	21/11/2021 17:44	Interna-Não programada-Meio ambiente-Vento	220	1	68734	1,11
607 2	11	2021	14860	3	198	48005657 2	202111107383	1	3	21/11/2021 16:37	22/11/2021 02:36	Interna-Não programada-Meio ambiente-Vento	220	1	35880	9,97
607 2	11	2021	14905	1	362	PB212615 88	202111107385	1	3	21/11/2021 16:37	21/11/2021 18:45	Interna-Não programada-Meio ambiente-Descarga Atmosférica	220	1	5401	2,12
607 2	11	2021	14933	2	102	JA121666 43	202111107389	1	3	21/11/2021 15:55	22/11/2021 07:56	Interna-Não programada-Meio ambiente-Descarga Atmosférica	13800	9	19068	144,0 2
607 2	11	2021	15734	1	186	KR212906 78	202111107396	1	3	21/11/2021 16:40	21/11/2021 18:55	Interna-Não programada-Meio ambiente-Vento	220	1	2509	2,25
607 2	11	2021	14918	31	123	FB113146 99	202111107400	1	3	21/11/2021 14:15	22/11/2021 09:06	Interna-Não programada-Meio ambiente-Vento	34500	6	33321	113,0 1
607 2	11	2021	16480	8	386	LZ120404 16	202111107401	1	3	21/11/2021 16:41	21/11/2021 21:13	Interna-Não programada-Meio ambiente-Vento	13800	16	32804	72,50
607 2	11	2021	14939	2	469	UR123272 58	202111107405	1	3	21/11/2021 16:41	21/11/2021 22:25	Interna-Não programada-Meio ambiente-Descarga Atmosférica	13800	2	13758	11,44
607 2	11	2021	14860	2	365	AX123198 51	202111107411	1	3	21/11/2021 14:43	21/11/2021 18:52	Interna-Não programada-Meio ambiente-Descarga Atmosférica	13800	14	35880	58,00
607 2	11	2021	14912	2	301	PX120296 11	202111107413	1	3	21/11/2021 16:43	21/11/2021 19:03	Interna-Não programada-Meio ambiente-Vento	13800	10	6733	23,27
607 2	11	2021	14978	31	216	NQ12140 180	202111107415	1	3	21/11/2021 16:44	21/11/2021 22:42	Interna-Não programada-Meio ambiente-Descarga Atmosférica	34500	2	8610	11,93
607 2	11	2021	14985	31	180	NQ21267 391	202111107420	1	3	21/11/2021 16:45	22/11/2021 00:59	Interna-Não programada-Meio ambiente-Descarga Atmosférica	220	1	23917	8,22
607 2	11	2021	14963	2	152	PO104041 07	202111107422	1	3	21/11/2021 16:41	21/11/2021 17:24	Interna-Não programada-Meio ambiente-Vento	13800	767	27231	557,7 8
607 2	11	2021	14963	2	152	PO132521 08	202111107422	1	3	21/11/2021 16:41	21/11/2021 17:54	Interna-Não programada-Meio ambiente-Vento	13800	417	27231	510,5 9
607 2	11	2021	14963	2	152	PO122286 15LD	202111107422	1	3	21/11/2021 16:41	21/11/2021 18:09	Interna-Não programada-Meio ambiente-Vento	13800	305	27231	448,5 2
607 2	11	2021	14887	1	225	CM11149 236	202111107423	1	3	21/11/2021 16:45	21/11/2021 19:39	Interna-Não programada-Meio ambiente-Vento	220	141	3411	407,0 2
607 2	11	2021	14981	4	498	10000007 011	202111107429	1	3	21/11/2021 16:47	21/11/2021 19:46	Interna-Não programada-Meio ambiente-Vento	220	1	45110	2,97
607 2	11	2021	14963	31	152	PO212891 04	202111107430	1	3	21/11/2021 16:47	22/11/2021 08:54	Interna-Não programada-Meio ambiente-Descarga Atmosférica	220	1	27231	16,10
607 2	11	2021	15748	31	148	01485124	202111107435	1	3	21/11/2021 16:24	21/11/2021 16:27	Interna-Não programada-Meio ambiente-Vento	34500	84	11673	4,29
607 2	11	2021	15748	32	148	01485124	202111107435	1	3	21/11/2021 16:24	21/11/2021 16:27	Interna-Não programada-Meio ambiente-Vento	34500	190	11673	9,71
607 2	11	2021	15748	33	148	01485124	202111107435	1	3	21/11/2021 16:24	21/11/2021 16:27	Interna-Não programada-Meio ambiente-Vento	34500	142	11673	7,26
607 2	11	2021	15748	1	188	01485124	202111107435	1	3	21/11/2021 16:24	21/11/2021 16:27	Interna-Não programada-Meio ambiente-Vento	34500	1160	11673	59,29
607 2	11	2021	15748	2	188	01485124	202111107435	1	3	21/11/2021 16:24	21/11/2021 16:27	Interna-Não programada-Meio ambiente-Vento	34500	2249	11673	114,9 5

607 2	11	2021	15748	3	188	01485124	202111107435	1	3	21/11/2021 16:24	21/11/2021 16:27	Interna-Não programada-Meio ambiente-Vento	34500	2746	11673	140,3 5
607 2	11	2021	15748	4	188	01485124	202111107435	1	3	21/11/2021 16:24	21/11/2021 16:27	Interna-Não programada-Meio ambiente-Vento	34500	888	11673	45,39
607 2	11	2021	15748	33	188	01485124	202111107435	1	3	21/11/2021 16:24	21/11/2021 16:27	Interna-Não programada-Meio ambiente-Vento	34500	3	11673	0,15
607 2	11	2021	15748	1	354	01485124	202111107435	1	3	21/11/2021 16:24	21/11/2021 16:27	Interna-Não programada-Meio ambiente-Vento	34500	2415	11673	123,4 3
607 2	11	2021	15748	3	354	01485124	202111107435	1	3	21/11/2021 16:24	21/11/2021 16:27	Interna-Não programada-Meio ambiente-Vento	34500	250	11673	12,78
607 2	11	2021	14987	2	372	01485124	202111107435	1	3	21/11/2021 16:24	21/11/2021 16:27	Interna-Não programada-Meio ambiente-Vento	34500	210	17295	10,73
607 2	11	2021	15748	1	470	01485124	202111107435	1	3	21/11/2021 16:24	21/11/2021 16:27	Interna-Não programada-Meio ambiente-Vento	34500	503	11673	25,71
607 2	11	2021	15748	2	470	01485124	202111107435	1	3	21/11/2021 16:24	21/11/2021 16:27	Interna-Não programada-Meio ambiente-Vento	34500	486	11673	24,84
607 2	11	2021	15748	34	584	CM10419 724	202111107435	1	3	21/11/2021 16:32	21/11/2021 17:07	Interna-Não programada-Meio ambiente-Vento	34500	61	11673	34,74
607 2	11	2021	15748	33	584	PNR-TR1	202111107435	1	3	21/11/2021 16:32	21/11/2021 17:30	Interna-Não programada-Meio ambiente-Vento	34500	65	11673	62,45
607 2	11	2021	15748	31	148	PNR-TR1	202111107435	1	3	21/11/2021 16:32	21/11/2021 17:30	Interna-Não programada-Meio ambiente-Vento	34500	179	11673	172,5 9
607 2	11	2021	15748	31	584	PNR-TR1	202111107435	1	3	21/11/2021 16:32	21/11/2021 17:30	Interna-Não programada-Meio ambiente-Vento	34500	98	11673	94,49
607 2	11	2021	14971	8	421	12036294 6	202111107439	1	3	21/11/2021 16:48	21/11/2021 19:08	Interna-Não programada-Meio ambiente-Vento	220	1	52491	2,32
607 2	11	2021	14943	3	197	IH121895 48	202111107445	1	3	21/11/2021 09:10	21/11/2021 20:19	Interna-Não programada-Meio ambiente-Descarga Atmosférica	13800	7	14288	77,95
607 2	11	2021	14973	2	163	10020078 640	202111107446	1	3	21/11/2021 16:49	22/11/2021 06:36	Interna-Não programada-Meio ambiente-Vento	220	1	11916	13,77
607 2	11	2021	14875	1	24	BM12064 260	202111107456	1	3	21/11/2021 16:52	21/11/2021 19:43	Interna-Não programada-Meio ambiente-Descarga Atmosférica	13800	17	5324	48,35
607 2	11	2021	14918	33	1	SI1121160 1	202111107460	1	3	21/11/2021 16:53	22/11/2021 04:13	Interna-Não programada-Meio ambiente-Descarga Atmosférica	220	3	33321	33,97
607 2	11	2021	14912	2	104	JV120000 04RE	202111107462	1	3	21/11/2021 16:54	21/11/2021 19:10	Interna-Não programada-Meio ambiente-Vento	13800	67	6733	151,3 1
607 2	11	2021	14933	1	102	JA112581 74	202111107465	1	3	21/11/2021 11:21	21/11/2021 19:19	Interna-Não programada-Meio ambiente-Vento	13800	31	19068	246,5 6
607 2	11	2021	14987	2	236	SV184597 53TS	202111107467	1	3	21/11/2021 16:42	21/11/2021 20:55	Interna-Não programada-Meio ambiente-Vento	13800	7	17295	29,42
607 2	11	2021	14987	2	236	SV184597 53TS	202111107467	1	3	21/11/2021 16:42	21/11/2021 22:14	Interna-Não programada-Meio ambiente-Vento	13800	32	17295	176,6 7
607 2	11	2021	14987	2	236	SV122512 94LD	202111107467	1	3	21/11/2021 16:42	21/11/2021 23:09	Interna-Não programada-Meio ambiente-Vento	13800	11	17295	70,86
607 2	11	2021	14987	2	236	SV184597 53TS	202111107467	1	3	21/11/2021 20:55	21/11/2021 22:14	Interna-Não programada-Meio ambiente-Vento	13800	6	17295	7,88
607 2	11	2021	14938	1	134	NB211654 83	202111107473	1	3	21/11/2021 16:56	21/11/2021 20:24	Interna-Não programada-Meio ambiente-Descarga Atmosférica	220	1	13601	3,46
607 2	11	2021	14894	3	204	PV210903 52	202111107477	1	3	21/11/2021 16:56	21/11/2021 22:20	Interna-Não programada-Meio ambiente-Vento	220	1	18072	5,38
607 2	11	2021	14956	2	581	13900379 79	202111107478	1	3	21/11/2021 16:56	21/11/2021 19:14	Interna-Não programada-Meio ambiente-Vento	220	1	32161	2,28
607 2	11	2021	14969	5	160	63050816 1	202111107479	1	3	21/11/2021 16:56	21/11/2021 18:07	Interna-Não programada-Meio ambiente-Vento	220	1	33714	1,17
607 2	11	2021	16493	2	573	AA124137 13	202111107480	1	3	21/11/2021 16:57	21/11/2021 20:16	Interna-Não programada-Meio ambiente-Descarga Atmosférica	13800	54	16239	179,0 0
607 2	11	2021	14940	1	565	LZ123048 63	202111107481	1	3	21/11/2021 16:57	21/11/2021 20:30	Interna-Não programada-Meio ambiente-Descarga Atmosférica	13800	66	96280	233,9 5

607 2	11	2021	14977	1	316	SF212118 91	202111107483	1	3	21/11/2021 16:57	21/11/2021 21:22	Interna-Não programada-Meio ambiente-Descarga Atmosférica	220	1	6267	4,40
607 2	11	2021	14963	1	110	24100070 60	202111107486	1	3	21/11/2021 16:58	22/11/2021 09:23	Interna-Não programada-Meio ambiente-Vento	220	1	27231	16,41
607 2	11	2021	14978	1	216	JL120988 56	202111107491	1	3	21/11/2021 16:07	21/11/2021 20:52	Interna-Não programada-Meio ambiente-Descarga Atmosférica	13800	105	8610	497,1 2
607 2	11	2021	14879	2	440	LS213865 94	202111107492	1	3	21/11/2021 16:58	21/11/2021 22:51	Interna-Não programada-Meio ambiente-Descarga Atmosférica	220	1	28622	5,87
607 2	11	2021	14987	2	540	LZ122616 08	202111107496	1	3	21/11/2021 16:23	21/11/2021 19:23	Interna-Não programada-Meio ambiente-Descarga Atmosférica	13800	90	17295	268,6 3
607 2	11	2021	14939	32	47	MU12172 596	202111107501	1	3	21/11/2021 17:01	21/11/2021 19:23	Interna-Não programada-Meio ambiente-Descarga Atmosférica	34500	30	13758	70,63
607 2	11	2021	14862	2	2	10027804 451	202111107502	1	3	21/11/2021 17:01	21/11/2021 19:01	Interna-Não programada-Meio ambiente-Vento	220	1	23899	1,99
607 2	11	2021	14879	35	27	CA123058 52	202111107507	1	3	21/11/2021 17:03	21/11/2021 19:14	Interna-Não programada-Meio ambiente-Descarga Atmosférica	34500	3	28622	6,55
607 2	11	2021	14876	1	23	GT211663 55	202111107514	1	3	21/11/2021 17:04	21/11/2021 18:00	Interna-Não programada-Meio ambiente-Descarga Atmosférica	220	1	10256	0,93
607 2	11	2021	14939	1	469	MQ211141 958	202111107516	1	3	21/11/2021 17:04	21/11/2021 19:30	Interna-Não programada-Meio ambiente-Vento	220	1	13758	2,43
607 2	11	2021	15734	36	347	LZ120975 66	202111107518	1	3	21/11/2021 16:44	21/11/2021 20:52	Interna-Não programada-Meio ambiente-Vento	34500	15	2509	61,76
607 2	11	2021	14989	1	80	IN210744 04	202111107520	1	3	21/11/2021 17:05	21/11/2021 18:22	Interna-Não programada-Meio ambiente-Vento	220	1	23784	1,27
607 2	11	2021	16494	1	129	NQ11048 785	202111107523	1	3	21/11/2021 18:20	21/11/2021 21:40	Interna-Não programada-Meio ambiente-Vento	220	93	17267	309,1 5
607 2	11	2021	14964	31	156	QI210910 34	202111107530	1	3	21/11/2021 17:07	21/11/2021 19:00	Interna-Não programada-Meio ambiente-Descarga Atmosférica	220	1	27139	1,89
607 2	11	2021	15747	5	148	PR111867 11	202111107542	1	3	21/11/2021 15:27	21/11/2021 23:06	Interna-Não programada-Meio ambiente-Descarga Atmosférica	13800	94	14607	718,1 1
607 2	11	2021	14979	3	202	10000594 561	202111107545	1	3	21/11/2021 17:10	21/11/2021 18:29	Interna-Não programada-Meio ambiente-Vento	220	1	17273	1,31
607 2	11	2021	14921	2	8	PU212071 44	202111107548	1	3	21/11/2021 17:10	21/11/2021 21:25	Interna-Não programada-Meio ambiente-Vento	220	1	11757	4,23
607 2	11	2021	14855	5	240	GN12000 592	202111107551	1	3	21/11/2021 17:11	21/11/2021 19:12	Interna-Não programada-Meio ambiente-Árvore ou Vegetação	13800	90	22430	182,0 3
607 2	11	2021	14855	5	240	GN11000 442	202111107551	1	3	21/11/2021 17:11	21/11/2021 20:31	Interna-Não programada-Meio ambiente-Árvore ou Vegetação	13800	81	22430	270,2 7
607 2	11	2021	14873	1	18	BAAA211 55563	202111107554	1	3	21/11/2021 17:12	21/11/2021 20:26	Interna-Não programada-Meio ambiente-Descarga Atmosférica	220	1	6188	3,23
607 2	11	2021	14963	2	414	PO210716 81	202111107561	1	3	21/11/2021 17:13	22/11/2021 14:29	Interna-Não programada-Meio ambiente-Descarga Atmosférica	220	3	27231	63,77
607 2	11	2021	14940	1	389	LZ124017 36	202111107565	1	3	21/11/2021 17:14	21/11/2021 23:21	Interna-Não programada-Meio ambiente-Descarga Atmosférica	13800	8	96280	48,87
607 2	11	2021	14863	4	5	AN210006 50	202111107566	1	3	21/11/2021 17:14	21/11/2021 18:27	Interna-Não programada-Meio ambiente-Descarga Atmosférica	220	1	91860	1,20
607 2	11	2021	14958	2	146	PJ120453 36	202111107568	1	3	21/11/2021 17:00	21/11/2021 18:28	Interna-Não programada-Meio ambiente-Descarga Atmosférica	13800	20	11526	29,14
607 2	11	2021	15742	4	99	IT104040 68	202111107569	1	3	21/11/2021 17:09	21/11/2021 19:03	Interna-Não programada-Meio ambiente-Vento	13800	111	23425	211,3 0
607 2	11	2021	15742	4	99	IT122967 78LD	202111107569	1	3	21/11/2021 17:09	21/11/2021 19:17	Interna-Não programada-Meio ambiente-Vento	13800	5	23425	10,64
607 2	11	2021	15742	4	99	IT104040 68	202111107569	1	3	21/11/2021 17:09	21/11/2021 21:36	Interna-Não programada-Meio ambiente-Vento	13800	110	23425	490,0 8
607 2	11	2021	15742	4	99	IT122223 76LD	202111107569	1	3	21/11/2021 17:09	21/11/2021 22:47	Interna-Não programada-Meio ambiente-Vento	13800	9	23425	50,73
607 2	11	2021	14978	31	216	TL122799 81	202111107574	1	3	21/11/2021 17:14	21/11/2021 21:09	Interna-Não programada-Meio ambiente-Descarga Atmosférica	34500	42	8610	164,2 3

607 2	11	2021	14985	32	180	UR121901 94	202111107582	1	3	21/11/2021 16:52	22/11/2021 00:00	Interna-Não programada-Meio ambiente-Descarga Atmosférica	34500	6	23917	42,77
607 2	11	2021	14987	2	236	VN212556 30	202111107584	1	3	21/11/2021 17:17	21/11/2021 23:07	Interna-Não programada-Meio ambiente-Vento	220	1	17295	5,82
607 2	11	2021	15727	1	322	BV120275 52	202111107589	1	3	21/11/2021 17:19	21/11/2021 19:19	Interna-Não programada-Meio ambiente-Vento	13800	34	12782	67,65
607 2	11	2021	14978	32	216	JL121446 60	202111107592	1	3	21/11/2021 17:20	22/11/2021 03:11	Interna-Não programada-Meio ambiente-Descarga Atmosférica	34500	2	8610	19,68
607 2	11	2021	14981	5	498	SW21381 825	202111107593	1	3	21/11/2021 17:20	21/11/2021 21:11	Interna-Não programada-Meio ambiente-Vento	220	2	45110	7,67
607 2	11	2021	16479	1	386	NJ110975 26	202111107594	1	3	21/11/2021 16:32	21/11/2021 18:46	Interna-Não programada-Meio ambiente-Vento	220	256	50630	571,6 6
607 2	11	2021	15728	1	397	SV211419 98	202111107595	1	3	21/11/2021 17:21	22/11/2021 01:03	Interna-Não programada-Meio ambiente-Descarga Atmosférica	220	1	2437	7,70
607 2	11	2021	14956	35	261	MY12278 368RE	202111107596	1	3	21/11/2021 17:21	21/11/2021 21:11	Interna-Não programada-Meio ambiente-Descarga Atmosférica	34500	7	32161	26,80
607 2	11	2021	14881	32	30	CP120915 43	202111107600	1	3	21/11/2021 17:11	22/11/2021 12:11	Interna-Não programada-Meio ambiente-Descarga Atmosférica	34500	17	11760	322,8 2
607 2	11	2021	14905	31	184	ZN123274 52	202111107601	1	3	21/11/2021 17:22	22/11/2021 12:18	Interna-Não programada-Meio ambiente-Vento	34500	6	5401	113,6 4
607 2	11	2021	16480	12	386	VA123706 68	202111107608	1	3	21/11/2021 17:24	21/11/2021 20:05	Interna-Não programada-Meio ambiente-Vento	13800	142	32804	380,8 8
607 2	11	2021	16491	1	335	FN210518 72	202111107610	1	3	21/11/2021 17:23	21/11/2021 21:24	Interna-Não programada-Meio ambiente-Descarga Atmosférica	220	1	17376	4,01
607 2	11	2021	15749	2	578	AJ134136 21	202111107611	1	3	21/11/2021 17:11	21/11/2021 19:38	Interna-Não programada-Meio ambiente-Descarga Atmosférica	13800	1439	14644	3524, 75
607 2	11	2021	14908	9	58	GN11000 120	202111107617	1	3	21/11/2021 17:26	21/11/2021 19:38	Interna-Não programada-Meio ambiente-Árvore ou Vegetação	220	35	43583	76,94
607 2	11	2021	14881	32	30	CP123810 55	202111107624	1	3	21/11/2021 17:16	21/11/2021 23:02	Interna-Não programada-Meio ambiente-Descarga Atmosférica	34500	61	11760	351,1 2
607 2	11	2021	15734	1	186	LZ121715 24	202111107625	1	3	21/11/2021 15:38	21/11/2021 22:04	Interna-Não programada-Meio ambiente-Vento	13800	23	2509	147,7 8
607 2	11	2021	14946	1	312	OV123278 46	202111107626	1	3	21/11/2021 16:56	21/11/2021 19:15	Interna-Não programada-Meio ambiente-Vento	13800	13	10683	29,97
607 2	11	2021	14971	3	421	I2019693 1	202111107630	1	3	21/11/2021 17:27	21/11/2021 21:19	Interna-Não programada-Meio ambiente-Vento	220	1	52491	3,85
607 2	11	2021	14930	1	259	FA113978 06	202111107631	1	3	21/11/2021 17:28	21/11/2021 22:55	Interna-Não programada-Meio ambiente-Vento	220	1	53235	5,44
607 2	11	2021	14920	31	80	IN120886 51	202111107632	1	3	21/11/2021 17:29	21/11/2021 19:14	Interna-Não programada-Meio ambiente-Descarga Atmosférica	34500	3	14448	5,25
607 2	11	2021	14876	1	23	BJ212223 91	202111107638	1	3	21/11/2021 17:30	21/11/2021 19:01	Interna-Não programada-Meio ambiente-Árvore ou Vegetação	220	1	10256	1,52
607 2	11	2021	14905	1	362	NP122359 40	202111107656	1	3	21/11/2021 17:32	21/11/2021 18:50	Interna-Não programada-Meio ambiente-Descarga Atmosférica	13800	9	5401	11,62
607 2	11	2021	14923	1	369	FN211194 81	202111107657	1	3	21/11/2021 17:32	22/11/2021 11:25	Interna-Não programada-Meio ambiente-Vento	220	1	32486	17,87
607 2	11	2021	14984	5	176	TR112556 73	202111107664	1	3	21/11/2021 17:09	21/11/2021 19:13	Interna-Não programada-Meio ambiente-Vento	220	46	42280	94,67
607 2	11	2021	15749	1	173	10030130 440	202111107670	1	3	21/11/2021 17:35	21/11/2021 18:57	Interna-Não programada-Meio ambiente-Vento	220	1	14644	1,35
607 2	11	2021	15740	1	420	AP110487 00	202111107673	1	3	21/11/2021 17:27	21/11/2021 21:56	Interna-Não programada-Meio ambiente-Árvore ou Vegetação	220	139	53696	621,1 4
607 2	11	2021	14902	1	49	FR213835 93	202111107674	1	3	21/11/2021 17:36	22/11/2021 00:11	Interna-Não programada-Meio ambiente-Vento	220	1	5204	6,57
607 2	11	2021	14982	6	489	CN123636 31	202111107676	1	3	21/11/2021 17:36	21/11/2021 20:59	Interna-Não programada-Meio ambiente-Descarga Atmosférica	13800	136	35659	458,1 7
607 2	11	2021	14980	31	171	MH12242 017	202111107680	1	3	21/11/2021 17:38	21/11/2021 22:06	Interna-Não programada-Meio ambiente-Vento	34500	4	13695	17,84



607 2	11	2021	14930	33	374	CW12344 410	202111107683	1	3	21/11/2021 17:39	21/11/2021 18:57	Interna-Não programada-Meio ambiente-Descarga Atmosférica	34500	12	53235	15,54
607 2	11	2021	14961	1	190	10019060 180	202111107689	1	3	21/11/2021 17:41	21/11/2021 21:02	Interna-Não programada-Meio ambiente-Vento	220	1	40307	3,34
607 2	11	2021	15748	31	584	IP122155 94	202111107690	1	3	21/11/2021 17:41	22/11/2021 01:09	Interna-Não programada-Meio ambiente-Descarga Atmosférica	34500	9	11673	67,08
607 2	11	2021	14923	2	85	73014575 0	202111107693	1	3	21/11/2021 17:42	22/11/2021 10:41	Interna-Não programada-Meio ambiente-Vento	220	1	32486	16,98
607 2	11	2021	14956	2	581	MY21348 963	202111107694	1	3	21/11/2021 17:42	21/11/2021 23:15	Interna-Não programada-Meio ambiente-Descarga Atmosférica	220	1	32161	5,55
607 2	11	2021	14982	6	489	10024485 509	202111107698	1	3	21/11/2021 17:44	21/11/2021 23:38	Interna-Não programada-Meio ambiente-Vento	220	1	35659	5,90
607 2	11	2021	14980	31	171	SM21089 541	202111107700	1	3	21/11/2021 17:44	21/11/2021 19:40	Interna-Não programada-Meio ambiente-Descarga Atmosférica	220	1	13695	1,93
607 2	11	2021	16493	1	310	SV123827 73	202111107702	1	3	21/11/2021 14:57	21/11/2021 22:51	Interna-Não programada-Meio ambiente-Descarga Atmosférica	13800	10	16239	78,97
607 2	11	2021	14924	2	302	II1200907 4	202111107706	1	3	21/11/2021 15:10	21/11/2021 20:40	Interna-Não programada-Meio ambiente-Descarga Atmosférica	13800	10	9961	54,91
607 2	11	2021	14930	35	374	FA122062 27	202111107710	1	3	21/11/2021 16:02	22/11/2021 04:02	Interna-Não programada-Meio ambiente-Descarga Atmosférica	34500	28	53235	335,8 9
607 2	11	2021	14987	1	372	LZ211499 31	202111107714	1	3	21/11/2021 17:47	21/11/2021 22:29	Interna-Não programada-Meio ambiente-Descarga Atmosférica	220	1	17295	4,69
607 2	11	2021	14987	2	236	VM120522 02	202111107717	1	3	21/11/2021 17:08	21/11/2021 21:05	Interna-Não programada-Meio ambiente-Descarga Atmosférica	13800	21	17295	82,89
607 2	11	2021	15748	2	188	OZ211859 83	202111107719	1	3	21/11/2021 17:48	22/11/2021 08:17	Interna-Não programada-Meio ambiente-Descarga Atmosférica	220	1	11673	14,48
607 2	11	2021	15748	2	188	OZ120115 83	202111107719	1	3	22/11/2021 08:17	22/11/2021 08:42	Interna-Não programada-Meio ambiente-Descarga Atmosférica	13800	4	11673	1,65
607 2	11	2021	14963	3	152	PO110000 33	202111107725	1	3	21/11/2021 17:30	21/11/2021 20:31	Interna-Não programada-Meio ambiente-Vento	220	99	27231	297,2 2
607 2	11	2021	15748	2	470	OZ213007 68	202111107727	1	3	21/11/2021 17:50	22/11/2021 01:54	Interna-Não programada-Meio ambiente-Descarga Atmosférica	220	1	11673	8,06
607 2	11	2021	14978	32	216	JL120491 99	202111107730	1	3	21/11/2021 17:52	22/11/2021 14:12	Interna-Não programada-Meio ambiente-Vento	34500	2	8610	40,66
607 2	11	2021	14937	7	237	AN120000 76	202111107731	1	3	21/11/2021 17:52	21/11/2021 20:42	Interna-Não programada-Meio ambiente-Vento	13800	2	27648	5,66
607 2	11	2021	14918	1	1	PS213028 06	202111107742	1	3	21/11/2021 17:54	22/11/2021 00:47	Interna-Não programada-Meio ambiente-Descarga Atmosférica	220	12	33321	82,53
607 2	11	2021	14863	2	580	20676086	202111107743	1	3	21/11/2021 17:54	21/11/2021 23:46	Interna-Não programada-Meio ambiente-Vento	220	1	91860	5,85
607 2	11	2021	15737	6	59	GN11000 400	202111107746	1	3	21/11/2021 17:21	21/11/2021 18:54	Interna-Não programada-Meio ambiente-Árvore ou Vegetação	220	116	14351	179,1 9
607 2	11	2021	14916	1	76	CH121645 64	202111107749	1	3	21/11/2021 17:56	21/11/2021 19:20	Interna-Não programada-Meio ambiente-Descarga Atmosférica	13800	48	19076	67,09
607 2	11	2021	14963	3	152	PO110561 54	202111107751	1	3	21/11/2021 17:56	21/11/2021 23:56	Interna-Não programada-Meio ambiente-Vento	220	94	27231	563,4 3
607 2	11	2021	15739	11	62	12403970	202111107754	1	3	21/11/2021 17:57	21/11/2021 20:28	Interna-Não programada-Meio ambiente-Vento	220	1	47058	2,51
607 2	11	2021	14963	1	414	PO212270 56	202111107755	1	3	21/11/2021 17:57	22/11/2021 06:52	Interna-Não programada-Meio ambiente-Vento	220	1	27231	12,90
607 2	11	2021	15748	2	188	OZ212972 06	202111107761	1	3	21/11/2021 17:59	21/11/2021 23:30	Interna-Não programada-Meio ambiente-Descarga Atmosférica	220	2	11673	11,03
607 2	11	2021	14894	3	204	22005818 0	202111107764	1	3	21/11/2021 17:59	21/11/2021 22:04	Interna-Não programada-Meio ambiente-Vento	220	1	18072	4,07
607 2	11	2021	14920	1	333	27000096 3	202111107771	1	3	21/11/2021 18:02	21/11/2021 19:34	Interna-Não programada-Meio ambiente-Vento	220	1	14448	1,53
607 2	11	2021	14933	2	102	JA110546 16	202111107780	1	3	21/11/2021 14:56	21/11/2021 22:11	Interna-Não programada-Meio ambiente-Árvore ou Vegetação	13800	133	19068	963,0 7

607 2	11	2021	14918	1	189	VB121808 92	202111107800	1	3	21/11/2021 17:14	21/11/2021 21:13	Interna-Não programada-Meio ambiente-Vento	13800	228	33321	908,2 0
607 2	11	2021	14904	34	283	FB123297 79	202111107801	1	3	21/11/2021 18:00	21/11/2021 22:49	Interna-Não programada-Meio ambiente-Vento	34500	7	11542	33,69
607 2	11	2021	14961	2	190	29602276 64	202111107808	1	3	21/11/2021 18:09	21/11/2021 19:05	Interna-Não programada-Meio ambiente-Vento	220	1	40307	0,93
607 2	11	2021	14911	1	100	FC123075 52	202111107811	1	3	21/11/2021 17:07	21/11/2021 21:30	Interna-Não programada-Meio ambiente-Vento	13800	5	14776	21,90
607 2	11	2021	14963	3	152	PO112189 85	202111107818	1	3	21/11/2021 18:03	21/11/2021 20:44	Interna-Não programada-Meio ambiente-Árvore ou Vegetação	220	89	27231	238,5 9
607 2	11	2021	14976	1	569	SU121841 81	202111107831	1	3	21/11/2021 18:12	21/11/2021 20:35	Interna-Não programada-Meio ambiente-Descarga Atmosférica	13800	2	3283	4,75
607 2	11	2021	14924	32	88	IB122726 18	202111107832	1	3	21/11/2021 18:12	21/11/2021 19:31	Interna-Não programada-Meio ambiente-Descarga Atmosférica	34500	20	9961	26,09
607 2	11	2021	14930	1	259	7131510	202111107833	1	3	21/11/2021 18:13	21/11/2021 21:47	Interna-Não programada-Meio ambiente-Vento	13800	38	53235	135,4 7
607 2	11	2021	14918	31	1	AQ11347 006	202111107836	1	3	21/11/2021 18:13	22/11/2021 01:44	Interna-Não programada-Meio ambiente-Vento	220	1	33321	7,51
607 2	11	2021	15741	16	420	10029458 330	202111107842	1	3	21/11/2021 18:13	21/11/2021 20:53	Interna-Não programada-Meio ambiente-Vento	220	1	77783	2,65
607 2	11	2021	14889	30	34	CT123940 21	202111107857	1	3	21/11/2021 18:15	21/11/2021 21:13	Interna-Não programada-Meio ambiente-Descarga Atmosférica	34500	11	20496	32,49
607 2	11	2021	14978	31	216	PI120480 37	202111107859	1	3	21/11/2021 18:00	21/11/2021 20:35	Interna-Não programada-Meio ambiente-Descarga Atmosférica	34500	6	8610	15,46
607 2	11	2021	14904	34	283	FB122428 56	202111107863	1	3	21/11/2021 14:53	21/11/2021 22:01	Interna-Não programada-Meio ambiente-Vento	34500	2	11542	14,24
607 2	11	2021	14987	2	372	OZ122419 30	202111107864	1	3	21/11/2021 18:16	21/11/2021 23:19	Interna-Não programada-Meio ambiente-Descarga Atmosférica	13800	18	17295	90,75
607 2	11	2021	14906	1	56	GE120404 36	202111107869	1	3	21/11/2021 17:39	21/11/2021 20:45	Interna-Não programada-Meio ambiente-Descarga Atmosférica	13800	22	31300	67,85
607 2	11	2021	14921	31	8	EU212608 57	202111107872	1	3	21/11/2021 18:17	21/11/2021 21:07	Interna-Não programada-Meio ambiente-Vento	220	1	11757	2,83
607 2	11	2021	15750	1	45	CX103947 27	202111107883	1	3	21/11/2021 18:17	21/11/2021 21:23	Interna-Não programada-Meio ambiente-Vento	13800	46	6335	142,6 5
607 2	11	2021	15750	1	45	CX103947 27	202111107883	1	3	21/11/2021 18:17	21/11/2021 22:26	Interna-Não programada-Meio ambiente-Vento	13800	52	6335	215,9 3
607 2	11	2021	15750	1	45	CX103947 27	202111107883	1	3	21/11/2021 18:17	21/11/2021 23:16	Interna-Não programada-Meio ambiente-Vento	13800	41	6335	204,4 4
607 2	11	2021	15750	1	45	CX103947 27	202111107883	1	3	21/11/2021 18:17	22/11/2021 19:18	Interna-Não programada-Meio ambiente-Vento	13800	238	6335	5954, 36
607 2	11	2021	15750	1	45	CX103947 27	202111107883	1	3	21/11/2021 22:55	21/11/2021 23:16	Interna-Não programada-Meio ambiente-Vento	13800	98	6335	34,00
607 2	11	2021	15750	1	45	CX103947 27	202111107883	1	3	21/11/2021 23:17	21/11/2021 23:36	Interna-Não programada-Meio ambiente-Vento	13800	98	6335	30,82
607 2	11	2021	15750	1	45	CX131455 58	202111107883	1	3	21/11/2021 23:17	22/11/2021 15:12	Interna-Não programada-Meio ambiente-Vento	13800	21	6335	334,1 6
607 2	11	2021	15750	1	45	CX123226 05	202111107883	1	3	21/11/2021 23:17	22/11/2021 15:13	Interna-Não programada-Meio ambiente-Vento	13800	16	6335	254,9 9
607 2	11	2021	15750	1	45	CX122879 51LD	202111107883	1	3	21/11/2021 23:17	22/11/2021 20:35	Interna-Não programada-Meio ambiente-Vento	13800	4	6335	85,20
607 2	11	2021	15750	1	45	CX103947 27	202111107883	1	3	22/11/2021 00:51	22/11/2021 01:07	Interna-Não programada-Meio ambiente-Vento	13800	98	6335	26,73
607 2	11	2021	15750	1	45	CX103947 27	202111107883	1	3	22/11/2021 02:27	22/11/2021 02:40	Interna-Não programada-Meio ambiente-Vento	13800	98	6335	22,13
607 2	11	2021	14876	2	23	BJ121739 23	202111107888	1	3	21/11/2021 18:19	21/11/2021 20:03	Interna-Não programada-Meio ambiente-Descarga Atmosférica	220	1	10256	1,73
607 2	11	2021	14936	4	237	21008516	202111107893	1	3	21/11/2021 18:20	21/11/2021 23:46	Interna-Não programada-Meio ambiente-Vento	220	1	39412	5,42

607 2	11	2021	14862	1	2	AA120504 05	202111107906	1	3	21/11/2021 18:22	21/11/2021 20:35	Interna-Não programada-Meio ambiente-Vento	13800	18	23899	39,72
607 2	11	2021	15741	17	420	AP111401 92	202111107916	1	3	21/11/2021 18:14	21/11/2021 22:36	Interna-Não programada-Meio ambiente-Vento	220	171	77783	744,7 1
607 2	11	2021	14912	2	104	57001926 6	202111107920	1	3	21/11/2021 18:23	21/11/2021 20:34	Interna-Não programada-Meio ambiente-Vento	220	1	6733	2,17
607 2	11	2021	14930	35	374	FA123028 45	202111107929	1	3	21/11/2021 17:40	21/11/2021 21:18	Interna-Não programada-Meio ambiente-Descarga Atmosférica	34500	27	53235	97,70
607 2	11	2021	14930	35	374	FA123028 45	202111107929	1	3	21/11/2021 17:40	22/11/2021 11:24	Interna-Não programada-Meio ambiente-Descarga Atmosférica	34500	9	53235	159,4 7
607 2	11	2021	14963	2	152	PO110370 26	202111107947	1	3	21/11/2021 18:12	21/11/2021 22:38	Interna-Não programada-Meio ambiente-Descarga Atmosférica	220	125	27231	553,3 7
607 2	11	2021	14865	2	9	AC123085 46	202111107950	1	3	21/11/2021 18:18	21/11/2021 20:20	Interna-Não programada-Meio ambiente-Descarga Atmosférica	13800	15	17512	30,40
607 2	11	2021	14978	1	216	JL112062 72	202111107958	1	3	21/11/2021 15:07	21/11/2021 21:42	Interna-Não programada-Meio ambiente-Descarga Atmosférica	220	52	8610	341,9 1
607 2	11	2021	14962	2	366	HD120001 50	202111107960	1	3	21/11/2021 18:29	22/11/2021 02:20	Interna-Não programada-Meio ambiente-Vento	220	1	15012	7,84
607 2	11	2021	15748	2	470	OZ122757 94	202111107963	1	3	21/11/2021 16:07	21/11/2021 22:03	Interna-Não programada-Meio ambiente-Descarga Atmosférica	13800	13	11673	76,96
607 2	11	2021	15748	31	148	IP120870 55	202111107967	1	3	21/11/2021 18:21	22/11/2021 02:27	Interna-Não programada-Meio ambiente-Descarga Atmosférica	34500	17	11673	137,4 4
607 2	11	2021	14949	2	136	25000117 40	202111107968	1	3	21/11/2021 18:30	22/11/2021 00:38	Interna-Não programada-Meio ambiente-Vento	220	1	1831	6,12
607 2	11	2021	14923	32	85	ME12095 835	202111107969	1	3	21/11/2021 16:45	21/11/2021 21:27	Interna-Não programada-Meio ambiente-Vento	34500	67	32486	314,8 3
607 2	11	2021	14942	12	233	40148026	202111107971	1	3	21/11/2021 18:31	21/11/2021 21:31	Interna-Não programada-Meio ambiente-Vento	220	1	51334	3,00
607 2	11	2021	14879	35	27	CA123017 55	202111107973	1	3	21/11/2021 18:31	21/11/2021 20:59	Interna-Não programada-Meio ambiente-Descarga Atmosférica	34500	14	28622	34,44
607 2	11	2021	14987	1	372	LZ212907 84	202111107974	1	3	21/11/2021 18:31	21/11/2021 21:36	Interna-Não programada-Meio ambiente-Descarga Atmosférica	220	1	17295	3,08
607 2	11	2021	14956	2	581	13900879 34	202111107977	1	3	21/11/2021 18:31	21/11/2021 20:06	Interna-Não programada-Meio ambiente-Vento	220	1	32161	1,58
607 2	11	2021	14981	4	498	10018033 138	202111107982	1	3	21/11/2021 18:32	21/11/2021 20:01	Interna-Não programada-Meio ambiente-Vento	220	1	45110	1,48
607 2	11	2021	14939	32	47	ET120124 92	202111107985	1	3	21/11/2021 18:33	22/11/2021 13:05	Interna-Não programada-Meio ambiente-Árvore ou Vegetação	220	1	13758	18,53
607 2	11	2021	14939	32	47	ET120124 92	202111107985	1	3	21/11/2021 18:33	22/11/2021 14:32	Interna-Não programada-Meio ambiente-Árvore ou Vegetação	34500	4	13758	79,98
607 2	11	2021	14939	32	47	ET120124 92	202111107985	1	3	21/11/2021 18:33	22/11/2021 15:08	Interna-Não programada-Meio ambiente-Árvore ou Vegetação	34500	2	13758	41,18
607 2	11	2021	14939	32	47	ET120124 92	202111107985	1	3	21/11/2021 18:33	22/11/2021 15:37	Interna-Não programada-Meio ambiente-Árvore ou Vegetação	220	1	13758	21,07
607 2	11	2021	14963	2	152	PO111007 52	202111107987	1	3	21/11/2021 18:33	22/11/2021 10:08	Interna-Não programada-Meio ambiente-Vento	220	11	27231	171,3 6
607 2	11	2021	16484	32	570	RV211110 77	202111107988	1	3	21/11/2021 18:33	21/11/2021 21:19	Interna-Não programada-Meio ambiente-Descarga Atmosférica	220	2	6510	5,52
607 2	11	2021	16489	4	32	BC212450 55	202111107989	1	3	21/11/2021 18:33	22/11/2021 01:15	Interna-Não programada-Meio ambiente-Vento	220	2	10097	13,38
607 2	11	2021	14955	1	384	IT120000 91	202111107997	1	3	21/11/2021 17:29	21/11/2021 21:24	Interna-Não programada-Meio ambiente-Vento	13800	11	5676	42,92
607 2	11	2021	14985	31	180	NO12235 131	202111108002	1	3	21/11/2021 17:01	21/11/2021 21:04	Interna-Não programada-Meio ambiente-Vento	34500	4	23917	16,17
607 2	11	2021	14916	1	76	CH213276 19	202111108009	1	3	21/11/2021 18:36	21/11/2021 23:00	Interna-Não programada-Meio ambiente-Vento	220	5	19076	22,03
607 2	11	2021	14863	6	5	AA122349 69	202111108018	1	3	21/11/2021 18:37	22/11/2021 02:57	Interna-Não programada-Meio ambiente-Descarga Atmosférica	13800	6	91860	49,93

607 2	11	2021	14943	1	197	IH110320 69	202111108021	1	3	21/11/2021 18:18	21/11/2021 21:46	Interna-Não programada-Meio ambiente-Vento	13800	130	14288	450,0 9
607 2	11	2021	14943	1	197	IH120525 33	202111108021	1	3	21/11/2021 21:45	21/11/2021 21:54	Interna-Não programada-Meio ambiente-Vento	13800	100	14288	15,03
607 2	11	2021	14904	31	283	FB112824 01	202111108025	1	3	21/11/2021 18:39	22/11/2021 11:58	Interna-Não programada-Meio ambiente-Vento	220	6	11542	103,8 7
607 2	11	2021	14937	6	237	20027436	202111108038	1	3	21/11/2021 18:41	21/11/2021 22:08	Interna-Não programada-Meio ambiente-Vento	220	1	27648	3,44
607 2	11	2021	15737	10	59	10943146	202111108039	1	3	21/11/2021 18:41	21/11/2021 20:17	Interna-Não programada-Meio ambiente-Vento	220	1	14351	1,59
607 2	11	2021	14885	8	61	GN11356 663	202111108040	1	3	21/11/2021 18:42	21/11/2021 19:57	Interna-Não programada-Meio ambiente-Vento	220	45	34152	56,25
607 2	11	2021	14987	33	236	LZ122001 11	202111108041	1	3	21/11/2021 16:59	21/11/2021 20:44	Interna-Não programada-Meio ambiente-Descarga Atmosférica	34500	23	17295	86,19
607 2	11	2021	15741	11	420	15482236	202111108044	1	3	21/11/2021 18:42	21/11/2021 19:09	Interna-Não programada-Meio ambiente-Vento	220	1	77783	0,44
607 2	11	2021	15745	6	103	29028416 8	202111108045	1	3	21/11/2021 18:42	21/11/2021 21:37	Interna-Não programada-Meio ambiente-Vento	220	1	20488	2,91
607 2	11	2021	14981	1	498	10011176 154	202111108046	1	3	21/11/2021 18:43	21/11/2021 20:26	Interna-Não programada-Meio ambiente-Vento	220	1	45110	1,71
607 2	11	2021	14905	2	184	NP212729 71	202111108049	1	3	21/11/2021 18:44	22/11/2021 00:50	Interna-Não programada-Meio ambiente-Descarga Atmosférica	220	1	5401	6,09
607 2	11	2021	14963	3	152	PO110000 01	202111108053	1	3	21/11/2021 18:09	22/11/2021 05:56	Interna-Não programada-Meio ambiente-Descarga Atmosférica	220	78	27231	918,3 9
607 2	11	2021	14898	1	50	11200000 66	202111108061	1	3	21/11/2021 18:46	22/11/2021 10:04	Interna-Não programada-Meio ambiente-Vento	220	1	12479	15,30
607 2	11	2021	14863	6	5	AN213523 95	202111108088	1	3	21/11/2021 18:47	21/11/2021 22:03	Interna-Não programada-Meio ambiente-Vento	220	2	91860	6,51
607 2	11	2021	14980	32	171	SM12128 351	202111108089	1	3	21/11/2021 18:44	22/11/2021 05:41	Interna-Não programada-Meio ambiente-Vento	34500	20	13695	218,7 4
607 2	11	2021	16484	33	570	MV21260 783	202111108111	1	3	21/11/2021 18:49	21/11/2021 22:21	Interna-Não programada-Meio ambiente-Descarga Atmosférica	220	1	6510	3,53
607 2	11	2021	14942	12	233	14015950	202111108127	1	3	21/11/2021 18:49	21/11/2021 20:47	Interna-Não programada-Meio ambiente-Vento	220	1	51334	1,95
607 2	11	2021	14963	33	152	MX12137 628	202111108129	1	3	21/11/2021 18:50	22/11/2021 08:33	Interna-Não programada-Meio ambiente-Descarga Atmosférica	34500	6	27231	82,30
607 2	11	2021	14976	2	569	SU211427 49	202111108136	1	3	21/11/2021 18:50	21/11/2021 22:46	Interna-Não programada-Meio ambiente-Descarga Atmosférica	220	1	3283	3,93
607 2	11	2021	14863	10	5	20990169	202111108146	1	3	21/11/2021 18:50	21/11/2021 22:53	Interna-Não programada-Meio ambiente-Vento	220	1	91860	4,04
607 2	11	2021	15741	11	420	14720747	202111108158	1	3	21/11/2021 18:51	21/11/2021 20:34	Interna-Não programada-Meio ambiente-Vento	220	1	77783	1,71
607 2	11	2021	15741	10	420	AP111666 81	202111108195	1	3	21/11/2021 18:46	21/11/2021 19:54	Interna-Não programada-Meio ambiente-Vento	220	180	77783	201,7 0
607 2	11	2021	14985	2	180	64004567 4	202111108212	1	3	21/11/2021 18:55	21/11/2021 20:03	Interna-Não programada-Meio ambiente-Vento	220	1	23917	1,13
607 2	11	2021	14959	1	556	PH212019 31	202111108213	1	3	21/11/2021 18:55	21/11/2021 22:50	Interna-Não programada-Meio ambiente-Descarga Atmosférica	220	1	5623	3,91
607 2	11	2021	14923	1	121	ME12212 911	202111108216	1	3	21/11/2021 18:49	22/11/2021 02:06	Interna-Não programada-Meio ambiente-Vento	13800	35	32486	254,3 6
607 2	11	2021	14890	4	34	19902499 33	202111108217	1	3	21/11/2021 18:56	21/11/2021 20:18	Interna-Não programada-Meio ambiente-Vento	220	1	46564	1,36
607 2	11	2021	14860	2	168	10017723 815	202111108251	1	3	21/11/2021 19:00	21/11/2021 21:21	Interna-Não programada-Meio ambiente-Vento	220	1	35880	2,34
607 2	11	2021	14909	23	58	16124182	202111108254	1	3	21/11/2021 19:01	21/11/2021 20:43	Interna-Não programada-Meio ambiente-Vento	220	1	47726	1,70
607 2	11	2021	14963	2	152	PO112521 09	202111108267	1	3	21/11/2021 18:23	21/11/2021 23:27	Interna-Não programada-Meio ambiente-Vento	220	90	27231	455,4 5

607 2	11	2021	15728	31	322	BV111566 10	202111108276	1	3	21/11/2021 19:00	21/11/2021 20:38	Interna-Não programada-Meio ambiente-Descarga Atmosférica	220	127	2437	205,6 7
607 2	11	2021	14941	31	329	FC122997 79	202111108279	1	3	21/11/2021 18:17	22/11/2021 01:19	Interna-Não programada-Meio ambiente-Vento	34500	56	7425	393,4 0
607 2	11	2021	14916	32	209	SD123178 50	202111108285	1	3	21/11/2021 19:05	22/11/2021 11:21	Interna-Não programada-Meio ambiente-Descarga Atmosférica	34500	69	19076	1121, 98
607 2	11	2021	14939	32	47	MU11335 309	202111108292	1	3	21/11/2021 19:05	22/11/2021 00:22	Interna-Não programada-Meio ambiente-Descarga Atmosférica	220	1	13758	5,27
607 2	11	2021	14984	2	351	10300202 60	202111108297	1	3	21/11/2021 19:06	21/11/2021 23:20	Interna-Não programada-Meio ambiente-Vento	220	1	42280	4,23
607 2	11	2021	14978	31	216	TL212858 19	202111108305	1	3	21/11/2021 19:07	22/11/2021 00:20	Interna-Não programada-Meio ambiente-Descarga Atmosférica	220	1	8610	5,21
607 2	11	2021	16489	4	32	CN211328 41	202111108306	1	3	21/11/2021 19:07	21/11/2021 20:27	Interna-Não programada-Meio ambiente-Vento	220	1	10097	1,33
607 2	11	2021	14956	32	261	MY12324 492	202111108307	1	3	21/11/2021 19:07	22/11/2021 01:24	Interna-Não programada-Meio ambiente-Descarga Atmosférica	220	1	32161	6,28
607 2	11	2021	14963	2	152	PO120387 70	202111108327	1	3	21/11/2021 19:08	22/11/2021 09:22	Interna-Não programada-Meio ambiente-Vento	13800	21	27231	298,5 7
607 2	11	2021	14956	35	261	MY21260 437	202111108329	1	3	21/11/2021 19:09	21/11/2021 21:57	Interna-Não programada-Meio ambiente-Vento	220	1	32161	2,80
607 2	11	2021	14963	3	152	84012124 6	202111108340	1	3	21/11/2021 19:09	22/11/2021 01:02	Interna-Não programada-Meio ambiente-Vento	220	1	27231	5,87
607 2	11	2021	14865	1	128	44001908 4	202111108372	1	3	21/11/2021 19:12	21/11/2021 23:45	Interna-Não programada-Meio ambiente-Vento	220	1	17512	4,55
607 2	11	2021	14953	3	330	59008381 8	202111108401	1	3	21/11/2021 19:18	22/11/2021 07:37	Interna-Não programada-Meio ambiente-Vento	220	1	20268	12,30
607 2	11	2021	14877	1	387	ME21316 437	202111108409	1	3	21/11/2021 19:21	22/11/2021 10:54	Interna-Não programada-Meio ambiente-Descarga Atmosférica	220	1	7333	15,54
607 2	11	2021	14953	4	138	PL210002 28	202111108410	1	3	21/11/2021 19:21	22/11/2021 04:29	Interna-Não programada-Meio ambiente-Vento	220	1	20268	9,13
607 2	11	2021	14938	33	105	JR122105 71	202111108411	1	3	21/11/2021 17:34	22/11/2021 11:29	Interna-Não programada-Meio ambiente-Descarga Atmosférica	34500	6	13601	107,4 2
607 2	11	2021	14898	32	50	EAAA2129 6765	202111108413	1	3	21/11/2021 19:22	22/11/2021 08:27	Interna-Não programada-Meio ambiente-Descarga Atmosférica	220	1	12479	13,07
607 2	11	2021	14868	1	16	IR104041 16	202111108414	1	3	21/11/2021 19:07	21/11/2021 22:34	Interna-Não programada-Meio ambiente-Vento	220	1	2324	3,44
607 2	11	2021	14868	1	16	IR104041 16	202111108414	1	3	21/11/2021 19:20	21/11/2021 22:34	Interna-Não programada-Meio ambiente-Vento	13800	58	2324	187,4 5
607 2	11	2021	14868	1	16	IR132232 07	202111108414	1	3	21/11/2021 19:20	21/11/2021 22:53	Interna-Não programada-Meio ambiente-Vento	13800	52	2324	184,6 1
607 2	11	2021	14868	1	16	IR120702 40LD	202111108414	1	3	21/11/2021 19:20	22/11/2021 12:40	Interna-Não programada-Meio ambiente-Vento	13800	142	2324	2461, 22
607 2	11	2021	14868	1	16	IV122312 45LD	202111108414	1	3	21/11/2021 19:20	22/11/2021 12:55	Interna-Não programada-Meio ambiente-Vento	13800	17	2324	299,0 1
607 2	11	2021	14868	1	16	IR120702 40LD	202111108414	1	3	21/11/2021 19:20	22/11/2021 13:34	Interna-Não programada-Meio ambiente-Vento	13800	25	2324	455,7 6
607 2	11	2021	14868	1	16	IR104041 16	202111108414	1	3	22/11/2021 02:33	22/11/2021 02:45	Interna-Não programada-Meio ambiente-Vento	13800	111	2324	22,57
607 2	11	2021	14868	1	16	IR104041 16	202111108414	1	3	22/11/2021 06:10	22/11/2021 06:28	Interna-Não programada-Meio ambiente-Vento	13800	111	2324	34,29
607 2	11	2021	14898	1	125	10034201 210	202111108416	1	3	21/11/2021 19:22	22/11/2021 01:35	Interna-Não programada-Meio ambiente-Vento	220	1	12479	6,20
607 2	11	2021	14952	1	380	PY110922 01	202111108418	1	3	21/11/2021 18:54	21/11/2021 20:59	Interna-Não programada-Meio ambiente-Vento	220	199	2140	414,4 2
607 2	11	2021	14941	31	329	GS132068 95	202111108421	1	3	21/11/2021 22:57	22/11/2021 09:06	Interna-Não programada-Meio ambiente-Vento	34500	81	7425	822,3 5
607 2	11	2021	14941	31	329	IU134003 94B	202111108421	1	3	21/11/2021 22:57	23/11/2021 01:25	Interna-Não programada-Meio ambiente-Vento	34500	101	7425	2673, 08

607 2	11	2021	14941	31	329	00920414	202111108421	1	3	22/11/2021 08:23	22/11/2021 08:36	Interna-Não programada-Meio ambiente-Vento	34500	12	7425	2,65
607 2	11	2021	14941	31	329	00920414	202111108421	1	3	22/11/2021 10:38	22/11/2021 10:51	Interna-Não programada-Meio ambiente-Vento	34500	12	7425	2,60
607 2	11	2021	14941	31	329	IU104003 94	202111108421	1	3	23/11/2021 01:43	23/11/2021 02:00	Interna-Não programada-Meio ambiente-Vento	34500	356	7425	98,20
607 2	11	2021	14938	1	105	JR210964 43	202111108424	1	3	21/11/2021 19:24	22/11/2021 13:15	Interna-Não programada-Meio ambiente-Vento	220	1	13601	17,84
607 2	11	2021	14956	3	581	10030690 003	202111108427	1	3	21/11/2021 19:25	21/11/2021 22:11	Interna-Não programada-Meio ambiente-Vento	220	1	32161	2,78
607 2	11	2021	14906	1	56	GE123213 62	202111108433	1	3	21/11/2021 17:23	22/11/2021 00:26	Interna-Não programada-Meio ambiente-Descarga Atmosférica	13800	14	31300	98,56
607 2	11	2021	14961	1	190	29600157 76	202111108443	1	3	21/11/2021 19:29	21/11/2021 21:06	Interna-Não programada-Meio ambiente-Vento	220	1	40307	1,61
607 2	11	2021	14869	32	320	10026594 852	202111108445	1	3	21/11/2021 19:29	21/11/2021 21:15	Interna-Não programada-Meio ambiente-Vento	220	1	4626	1,76
607 2	11	2021	14930	35	374	FA122088 03	202111108454	1	3	21/11/2021 18:06	22/11/2021 13:02	Interna-Não programada-Meio ambiente-Descarga Atmosférica	34500	5	53235	94,59
607 2	11	2021	14985	32	180	HL122483 32	202111108473	1	3	21/11/2021 13:41	21/11/2021 23:09	Interna-Não programada-Meio ambiente-Vento	34500	12	23917	113,57
607 2	11	2021	15741	17	420	AP120400 86	202111108474	1	3	21/11/2021 18:19	21/11/2021 22:36	Interna-Não programada-Meio ambiente-Vento	13800	65	77783	277,84
607 2	11	2021	14958	2	146	60016085	202111108480	1	3	21/11/2021 19:33	21/11/2021 21:31	Interna-Não programada-Meio ambiente-Vento	220	1	11526	1,97
607 2	11	2021	15748	2	188	20600330 99	202111108483	1	3	21/11/2021 19:33	21/11/2021 21:31	Interna-Não programada-Meio ambiente-Vento	220	1	11673	1,96
607 2	11	2021	14922	2	83	IP120714 44	202111108490	1	3	21/11/2021 19:34	21/11/2021 22:47	Interna-Não programada-Meio ambiente-Descarga Atmosférica	13800	15	10574	48,06
607 2	11	2021	14969	8	160	RV210318 49	202111108494	1	3	21/11/2021 19:35	21/11/2021 21:27	Interna-Não programada-Meio ambiente-Descarga Atmosférica	220	1	33714	1,86
607 2	11	2021	15749	1	249	VD122573 34	202111108500	1	3	21/11/2021 19:36	21/11/2021 22:02	Interna-Não programada-Meio ambiente-Vento	13800	4	14644	9,73
607 2	11	2021	14875	1	24	BM12243 912	202111108510	1	3	21/11/2021 19:15	21/11/2021 21:53	Interna-Não programada-Meio ambiente-Descarga Atmosférica	13800	19	5324	49,96
607 2	11	2021	15740	2	420	AP121990 89	202111108512	1	3	21/11/2021 19:10	21/11/2021 23:10	Interna-Não programada-Meio ambiente-Vento	13800	112	53696	447,16
607 2	11	2021	14865	1	9	AC120000 51	202111108516	1	3	21/11/2021 18:46	21/11/2021 21:36	Interna-Não programada-Meio ambiente-Descarga Atmosférica	13800	55	17512	155,18
607 2	11	2021	16484	32	328	MV12355 104	202111108519	1	3	21/11/2021 19:41	22/11/2021 00:13	Interna-Não programada-Meio ambiente-Descarga Atmosférica	34500	4	6510	18,13
607 2	11	2021	14931	4	98	IT110001 13	202111108550	1	3	21/11/2021 19:39	21/11/2021 20:47	Interna-Não programada-Meio ambiente-Vento	220	148	19291	169,09
607 2	11	2021	14933	1	102	JA123445 71	202111108570	1	3	21/11/2021 16:48	21/11/2021 21:45	Interna-Não programada-Meio ambiente-Descarga Atmosférica	13800	56	19068	276,76
607 2	11	2021	14880	1	521	BJ1213097 87	202111108571	1	3	21/11/2021 19:51	21/11/2021 21:10	Interna-Não programada-Meio ambiente-Descarga Atmosférica	220	1	4971	1,33
607 2	11	2021	15747	3	148	PR111595 36	202111108573	1	3	21/11/2021 19:07	21/11/2021 23:53	Interna-Não programada-Meio ambiente-Descarga Atmosférica	220	97	14607	460,80
607 2	11	2021	14934	32	480	JT121381 60	202111108576	1	3	21/11/2021 19:51	22/11/2021 04:04	Interna-Não programada-Meio ambiente-Descarga Atmosférica	220	1	7094	8,21
607 2	11	2021	14963	2	414	PO120281 96	202111108586	1	3	21/11/2021 19:54	22/11/2021 02:28	Interna-Não programada-Meio ambiente-Vento	13800	5	27231	32,80
607 2	11	2021	14911	2	71	GS112241 65	202111108591	1	3	21/11/2021 19:46	22/11/2021 01:24	Interna-Não programada-Meio ambiente-Vento	220	25	14776	140,90
607 2	11	2021	14889	1	263	21800151 31	202111108602	1	3	21/11/2021 19:58	21/11/2021 20:56	Interna-Não programada-Meio ambiente-Vento	220	1	20496	0,96
607 2	11	2021	14879	34	27	CC211544 46	202111108604	1	3	21/11/2021 19:58	21/11/2021 21:44	Interna-Não programada-Meio ambiente-Vento	220	1	28622	1,75

607 2	11	2021	14956	2	581	MY11066 493	202111108606	1	3	21/11/2021 19:51	21/11/2021 22:37	Interna-Não programada-Meio ambiente-Descarga Atmosférica	220	172	32161	474,5 3
607 2	11	2021	14964	1	156	QI164093 29	202111108608	1	3	21/11/2021 19:59	21/11/2021 21:45	Interna-Não programada-Meio ambiente-Vento	13800	108	27139	189,5 7
607 2	11	2021	14964	1	156	QI164093 30	202111108608	1	3	22/11/2021 10:43	22/11/2021 10:52	Interna-Não programada-Meio ambiente-Vento	13800	185	27139	27,80
607 2	11	2021	14949	1	136	BX104039 44	202111108609	1	3	21/11/2021 19:59	21/11/2021 20:24	Interna-Não programada-Meio ambiente-Vento	13800	412	1831	169,2 6
607 2	11	2021	14949	1	136	TA130208 04	202111108609	1	3	21/11/2021 19:59	21/11/2021 22:30	Interna-Não programada-Meio ambiente-Vento	13800	442	1831	111,2 61
607 2	11	2021	14949	1	136	TA104597 70	202111108609	1	3	21/11/2021 22:49	21/11/2021 22:58	Interna-Não programada-Meio ambiente-Vento	13800	288	1831	39,76
607 2	11	2021	14949	1	136	O1360214	202111108609	1	3	21/11/2021 22:51	21/11/2021 23:03	Interna-Não programada-Meio ambiente-Vento	13800	442	1831	88,52
607 2	11	2021	14949	1	136	BX104039 44	202111108609	1	3	21/11/2021 23:30	22/11/2021 08:30	Interna-Não programada-Meio ambiente-Vento	13800	62	1831	557,6 2
607 2	11	2021	14949	1	136	PO120649 00LD	202111108609	1	3	21/11/2021 23:30	22/11/2021 08:57	Interna-Não programada-Meio ambiente-Vento	13800	135	1831	1274, 74
607 2	11	2021	14949	1	136	TA104039 46	202111108609	1	3	21/11/2021 23:30	22/11/2021 09:52	Interna-Não programada-Meio ambiente-Vento	13800	29	1831	300,6 7
607 2	11	2021	14949	1	136	TA104039 46	202111108609	1	3	21/11/2021 23:30	22/11/2021 10:49	Interna-Não programada-Meio ambiente-Vento	13800	8	1831	90,55
607 2	11	2021	14949	1	136	TA104039 46	202111108609	1	3	21/11/2021 23:30	22/11/2021 10:57	Interna-Não programada-Meio ambiente-Vento	13800	13	1831	148,7 8
607 2	11	2021	14949	1	136	TA104039 46	202111108609	1	3	21/11/2021 23:30	22/11/2021 11:21	Interna-Não programada-Meio ambiente-Vento	13800	40	1831	474,0 3
607 2	11	2021	14949	1	136	O1360214	202111108609	1	3	22/11/2021 08:27	22/11/2021 09:51	Interna-Não programada-Meio ambiente-Vento	13800	544	1831	762,9 6
607 2	11	2021	14949	1	136	TA104039 46	202111108609	1	3	22/11/2021 08:27	22/11/2021 09:52	Interna-Não programada-Meio ambiente-Vento	220	1	1831	1,42
607 2	11	2021	14879	1	29	CAAA211 59990	202111108624	1	3	21/11/2021 20:02	22/11/2021 02:59	Interna-Não programada-Meio ambiente-Vento	220	1	28622	6,93
607 2	11	2021	14930	34	374	CW12403 588	202111108627	1	3	21/11/2021 18:40	21/11/2021 22:42	Interna-Não programada-Meio ambiente-Descarga Atmosférica	34500	19	53235	76,58
607 2	11	2021	16483	1	84	CI120000 93RE	202111108632	1	3	21/11/2021 20:04	21/11/2021 22:10	Interna-Não programada-Meio ambiente-Vento	13800	108	7439	225,6 3
607 2	11	2021	16483	1	84	CI112503 96	202111108635	1	3	21/11/2021 20:05	22/11/2021 00:36	Interna-Não programada-Meio ambiente-Vento	220	90	7439	406,0 3
607 2	11	2021	14956	2	242	MY12156 850RE	202111108650	1	3	21/11/2021 20:06	22/11/2021 10:41	Interna-Não programada-Meio ambiente-Descarga Atmosférica	13800	27	32161	393,3 5
607 2	11	2021	14865	1	128	AC120240 32	202111108662	1	3	21/11/2021 19:53	21/11/2021 21:53	Interna-Não programada-Meio ambiente-Vento	13800	29	17512	57,58
607 2	11	2021	14956	35	261	SX213781 16	202111108676	1	3	21/11/2021 17:21	22/11/2021 12:06	Interna-Não programada-Meio ambiente-Vento	220	1	32161	18,74
607 2	11	2021	14890	5	34	19901047 12	202111108682	1	3	21/11/2021 20:13	21/11/2021 22:50	Interna-Não programada-Meio ambiente-Vento	220	1	46564	2,60
607 2	11	2021	14988	2	497	EAAA2118 2595	202111108691	1	3	21/11/2021 20:16	22/11/2021 09:08	Interna-Não programada-Meio ambiente-Descarga Atmosférica	220	1	4281	12,87
607 2	11	2021	14969	7	160	63006273 0	202111108694	1	3	21/11/2021 20:17	21/11/2021 22:26	Interna-Não programada-Meio ambiente-Vento	220	1	33714	2,14
607 2	11	2021	14953	2	19	JD111589 70	202111108696	1	3	21/11/2021 20:17	21/11/2021 23:22	Interna-Não programada-Meio ambiente-Árvore ou Vegetação	220	3	20268	9,21
607 2	11	2021	16488	4	61	GN12034 775	202111108699	1	3	21/11/2021 18:56	21/11/2021 20:51	Interna-Não programada-Meio ambiente-Descarga Atmosférica	13800	855	38854	1629, 96
607 2	11	2021	14921	2	8	PU122958 65	202111108710	1	3	21/11/2021 18:59	21/11/2021 22:50	Interna-Não programada-Meio ambiente-Descarga Atmosférica	220	1	11757	3,84
607 2	11	2021	14912	1	104	JV112932 10	202111108711	1	3	21/11/2021 19:24	21/11/2021 20:56	Interna-Não programada-Meio ambiente-Vento	220	74	6733	113,2 2



607 2	11	2021	14889	2	89	CY120274 45	202111108718	1	3	21/11/2021 20:05	21/11/2021 23:48	Interna-Não programada-Meio ambiente-Descarga Atmosférica	13800	3	20496	11,12
607 2	11	2021	14923	32	85	ME11259 945	202111108728	1	3	21/11/2021 20:32	22/11/2021 08:34	Interna-Não programada-Meio ambiente-Vento	220	145	32486	1743, 79
607 2	11	2021	16494	2	129	NQ111136 365	202111108732	1	3	21/11/2021 17:49	22/11/2021 01:33	Interna-Não programada-Meio ambiente-Vento	220	113	17267	872,6 1
607 2	11	2021	14865	1	128	NZ110052 26	202111108733	1	3	21/11/2021 20:33	22/11/2021 07:21	Interna-Não programada-Meio ambiente-Descarga Atmosférica	220	81	17512	873,5 6
607 2	11	2021	14934	30	103	JT212193 87	202111108734	1	3	21/11/2021 20:34	21/11/2021 22:44	Interna-Não programada-Meio ambiente-Vento	220	1	7094	2,17
607 2	11	2021	14956	32	261	MY12385 364	202111108740	1	3	21/11/2021 20:36	22/11/2021 06:21	Interna-Não programada-Meio ambiente-Descarga Atmosférica	220	1	32161	9,74
607 2	11	2021	14953	4	330	10016496 041	202111108744	1	3	21/11/2021 20:37	22/11/2021 08:57	Interna-Não programada-Meio ambiente-Vento	220	1	20268	12,32
607 2	11	2021	14978	1	216	JL112620 33	202111108745	1	3	21/11/2021 20:34	21/11/2021 23:10	Interna-Não programada-Meio ambiente-Vento	220	124	8610	320,5 7
607 2	11	2021	14978	31	216	TL120964 82	202111108749	1	3	21/11/2021 20:40	21/11/2021 23:34	Interna-Não programada-Meio ambiente-Vento	34500	31	8610	89,79
607 2	11	2021	14879	2	141	22300319 04	202111108751	1	3	21/11/2021 20:41	21/11/2021 23:18	Interna-Não programada-Meio ambiente-Vento	220	1	28622	2,62
607 2	11	2021	16483	1	84	CI211563 88	202111108761	1	3	21/11/2021 20:45	22/11/2021 00:55	Interna-Não programada-Meio ambiente-Vento	220	1	7439	4,15
607 2	11	2021	14976	1	569	SU121841 81	202111108762	1	3	21/11/2021 20:46	22/11/2021 12:24	Interna-Não programada-Meio ambiente-Descarga Atmosférica	13800	4	3283	62,51
607 2	11	2021	14930	35	374	VB112700 75	202111108769	1	3	21/11/2021 20:47	22/11/2021 09:42	Interna-Não programada-Meio ambiente-Vento	220	6	53235	77,48
607 2	11	2021	14961	1	190	10013994 830	202111108792	1	3	21/11/2021 20:54	21/11/2021 22:37	Interna-Não programada-Meio ambiente-Vento	220	1	40307	1,72
607 2	11	2021	16489	1	422	PJ121716 96	202111108808	1	3	21/11/2021 20:53	21/11/2021 23:07	Interna-Não programada-Meio ambiente-Vento	13800	6	10097	13,39
607 2	11	2021	14978	31	216	TL212046 87	202111108811	1	3	21/11/2021 18:00	22/11/2021 02:55	Interna-Não programada-Meio ambiente-Descarga Atmosférica	220	1	8610	8,91
607 2	11	2021	16488	4	61	GN11398 770	202111108826	1	3	21/11/2021 18:56	21/11/2021 22:24	Interna-Não programada-Meio ambiente-Vento	220	304	38854	1050, 74
607 2	11	2021	14875	1	24	BH113344 92	202111108830	1	3	21/11/2021 21:05	22/11/2021 00:46	Interna-Não programada-Meio ambiente-Descarga Atmosférica	220	1	5324	3,68
607 2	11	2021	14956	2	242	MY21156 870	202111108836	1	3	21/11/2021 21:08	22/11/2021 14:49	Interna-Não programada-Meio ambiente-Descarga Atmosférica	220	1	32161	17,68
607 2	11	2021	14959	31	556	CP123536 95	202111108837	1	3	21/11/2021 21:08	22/11/2021 08:28	Interna-Não programada-Meio ambiente-Descarga Atmosférica	220	1	5623	11,33
607 2	11	2021	14934	1	167	SX211642 15	202111108840	1	3	21/11/2021 21:09	21/11/2021 23:00	Interna-Não programada-Meio ambiente-Vento	220	1	7094	1,85
607 2	11	2021	14956	32	261	MY21306 442	202111108851	1	3	21/11/2021 21:13	22/11/2021 03:54	Interna-Não programada-Meio ambiente-Descarga Atmosférica	220	1	32161	6,68
607 2	11	2021	14911	2	100	FC121907 20	202111108853	1	3	21/11/2021 21:13	22/11/2021 07:59	Interna-Não programada-Meio ambiente-Vento	13800	4	14776	43,01
607 2	11	2021	14970	6	587	63041712 0	202111108856	1	3	21/11/2021 21:17	21/11/2021 22:20	Interna-Não programada-Meio ambiente-Vento	220	1	36260	1,05
607 2	11	2021	14963	2	152	PO112822 39	202111108857	1	3	21/11/2021 18:25	22/11/2021 00:44	Interna-Não programada-Meio ambiente-Vento	220	20	27231	126,1 0
607 2	11	2021	14988	1	181	PK120743 21	202111108859	1	3	21/11/2021 21:18	21/11/2021 23:00	Interna-Não programada-Meio ambiente-Descarga Atmosférica	13800	2	4281	3,40
607 2	11	2021	14978	31	216	TL212185 85	202111108860	1	3	21/11/2021 21:18	22/11/2021 02:14	Interna-Não programada-Meio ambiente-Descarga Atmosférica	220	2	8610	9,84
607 2	11	2021	14921	2	169	BZ124284 66	202111108862	1	3	21/11/2021 21:19	22/11/2021 02:29	Interna-Não programada-Meio ambiente-Vento	13800	15	11757	77,38
607 2	11	2021	14877	1	165	O1650214	202111108872	1	3	21/11/2021 21:17	21/11/2021 21:21	Interna-Não programada-Meio ambiente-Vento	34500	83	7333	5,51

607 2	11	2021	14877	1	165	01650214	202111108872	1	3	21/11/2021 21:17	21/11/2021 23:33	Interna-Não programada-Meio ambiente-Vento	34500	25	7333	56,62
607 2	11	2021	14877	1	165	01650214	202111108872	1	3	21/11/2021 21:17	22/11/2021 21:37	Interna-Não programada-Meio ambiente-Vento	34500	9	7333	219,05
607 2	11	2021	14877	1	165	01650214	202111108872	1	3	21/11/2021 21:17	22/11/2021 22:01	Interna-Não programada-Meio ambiente-Vento	34500	579	7333	14319,31
607 2	11	2021	14877	1	165	01650214	202111108872	1	3	21/11/2021 21:17	22/11/2021 22:14	Interna-Não programada-Meio ambiente-Vento	34500	63	7333	1571,89
607 2	11	2021	14877	1	165	01650214	202111108872	1	3	22/11/2021 01:17	22/11/2021 01:36	Interna-Não programada-Meio ambiente-Vento	34500	354	7333	116,43
607 2	11	2021	14877	1	165	01650214	202111108872	1	3	22/11/2021 08:54	22/11/2021 09:15	Interna-Não programada-Meio ambiente-Vento	34500	354	7333	120,95
607 2	11	2021	14938	32	105	RN134084 87	202111108872	1	3	22/11/2021 13:51	22/11/2021 21:18	Interna-Não programada-Meio ambiente-Vento	34500	2	13601	14,90
607 2	11	2021	14974	1	142	RV120343 20	202111108877	1	3	21/11/2021 20:35	22/11/2021 00:33	Interna-Não programada-Meio ambiente-Vento	13800	9	2019	35,61
607 2	11	2021	14881	32	30	CP213543 30	202111108879	1	3	21/11/2021 21:26	22/11/2021 11:15	Interna-Não programada-Meio ambiente-Descarga Atmosférica	220	1	11760	13,82
607 2	11	2021	14921	2	8	PU123011 43	202111108892	1	3	21/11/2021 21:31	22/11/2021 08:04	Interna-Não programada-Meio ambiente-Descarga Atmosférica	13800	9	11757	94,97
607 2	11	2021	14944	2	426	PJ123845 38	202111108893	1	3	21/11/2021 21:31	21/11/2021 23:56	Interna-Não programada-Meio ambiente-Descarga Atmosférica	13800	22	23870	52,84
607 2	11	2021	14881	31	30	CP122452 99	202111108905	1	3	21/11/2021 21:35	22/11/2021 03:02	Interna-Não programada-Meio ambiente-Descarga Atmosférica	34500	9	11760	48,91
607 2	11	2021	14934	1	407	AW12226 690RE	202111108913	1	3	21/11/2021 11:45	22/11/2021 10:41	Interna-Não programada-Meio ambiente-Descarga Atmosférica	13800	18	7094	412,54
607 2	11	2021	14968	2	113	TD164087 53	202111108916	1	3	21/11/2021 21:41	21/11/2021 21:58	Interna-Não programada-Meio ambiente-Vento	13800	108	10263	30,57
607 2	11	2021	14968	1	113	CL164042 43	202111108916	1	3	21/11/2021 21:41	21/11/2021 22:02	Interna-Não programada-Meio ambiente-Vento	13800	32	10263	11,04
607 2	11	2021	14968	1	113	O1130414	202111108916	1	3	21/11/2021 21:41	22/11/2021 00:10	Interna-Não programada-Meio ambiente-Vento	13800	1953	10263	4827,17
607 2	11	2021	14968	2	113	O1130414	202111108916	1	3	21/11/2021 21:41	22/11/2021 00:10	Interna-Não programada-Meio ambiente-Vento	13800	1656	10263	4093,08
607 2	11	2021	14968	1	113	ML16406 950	202111108916	1	3	21/11/2021 21:41	22/11/2021 00:53	Interna-Não programada-Meio ambiente-Vento	13800	395	10263	1265,32
607 2	11	2021	14968	1	113	ML16418 462	202111108916	1	3	21/11/2021 21:41	22/11/2021 15:38	Interna-Não programada-Meio ambiente-Vento	13800	167	10263	2995,84
607 2	11	2021	14876	2	23	BJ213527 77	202111108925	1	3	21/11/2021 21:45	21/11/2021 22:42	Interna-Não programada-Meio ambiente-Árvore ou Vegetação	220	1	10256	0,95
607 2	11	2021	15745	6	103	29027016 9	202111108938	1	3	21/11/2021 21:48	22/11/2021 00:21	Interna-Não programada-Meio ambiente-Vento	220	1	20488	2,55
607 2	11	2021	14930	1	282	FA124043 72	202111108968	1	3	21/11/2021 16:21	22/11/2021 01:21	Interna-Não programada-Meio ambiente-Vento	34500	104	53235	935,62
607 2	11	2021	14930	1	282	FA124043 72	202111108968	1	3	21/11/2021 16:21	22/11/2021 02:54	Interna-Não programada-Meio ambiente-Vento	34500	13	53235	137,13
607 2	11	2021	14930	1	282	FA124043 72	202111108968	1	3	21/11/2021 16:21	22/11/2021 10:27	Interna-Não programada-Meio ambiente-Vento	34500	33	53235	597,36
607 2	11	2021	14930	1	282	FA124043 72	202111108968	1	3	21/11/2021 16:21	22/11/2021 11:16	Interna-Não programada-Meio ambiente-Vento	34500	6	53235	113,51
607 2	11	2021	14930	1	282	FA124043 72	202111108968	1	3	21/11/2021 16:21	22/11/2021 11:42	Interna-Não programada-Meio ambiente-Vento	34500	22	53235	425,56
607 2	11	2021	14930	1	282	FA124043 72	202111108968	1	3	21/11/2021 16:27	22/11/2021 01:21	Interna-Não programada-Meio ambiente-Vento	13800	2	53235	17,79
607 2	11	2021	14962	2	151	PK110000 19	202111108972	1	3	21/11/2021 21:51	22/11/2021 00:15	Interna-Não programada-Meio ambiente-Descarga Atmosférica	220	159	15012	380,01
607 2	11	2021	14912	1	104	PK210527 53	202111108976	1	3	21/11/2021 21:57	22/11/2021 09:00	Interna-Não programada-Meio ambiente-Vento	220	2	6733	22,07

607 2	11	2021	14930	1	259	FAAA2132 5608	202111108988	1	3	21/11/2021 22:01	21/11/2021 23:17	Interna-Não programada-Meio ambiente-Vento	220	1	53235	1,25
607 2	11	2021	14941	2	475	IU120201 19	202111108993	1	3	21/11/2021 21:56	22/11/2021 08:27	Interna-Não programada-Meio ambiente-Descarga Atmosférica	13800	35	7425	367,9 8
607 2	11	2021	14963	2	152	PO110532 67	202111108996	1	3	21/11/2021 18:14	22/11/2021 03:14	Interna-Não programada-Meio ambiente-Descarga Atmosférica	220	33	27231	296,4 8
607 2	11	2021	14940	1	565	LZ121499 36	202111108999	1	3	21/11/2021 17:25	22/11/2021 07:26	Interna-Não programada-Meio ambiente-Descarga Atmosférica	13800	14	96280	196,0 6
607 2	11	2021	14931	4	98	69029795 6	202111109017	1	3	21/11/2021 22:18	21/11/2021 23:52	Interna-Não programada-Meio ambiente-Vento	220	1	19291	1,55
607 2	11	2021	14941	31	329	MP12250 740	202111109018	1	3	21/11/2021 20:06	22/11/2021 07:14	Interna-Não programada-Meio ambiente-Vento	34500	9	7425	100,0 7
607 2	11	2021	14881	31	30	CP122515 68	202111109024	1	3	21/11/2021 20:49	22/11/2021 00:22	Interna-Não programada-Meio ambiente-Descarga Atmosférica	34500	20	11760	70,88
607 2	11	2021	14875	1	24	BM12243 912	202111109026	1	3	21/11/2021 22:28	22/11/2021 10:11	Interna-Não programada-Meio ambiente-Descarga Atmosférica	13800	19	5324	222,5 3
607 2	11	2021	14953	2	19	JD120550 81	202111109045	1	3	21/11/2021 22:56	22/11/2021 08:21	Interna-Não programada-Meio ambiente-Descarga Atmosférica	13800	12	20268	112,8 9
607 2	11	2021	14881	2	30	CP121554 95	202111109046	1	3	21/11/2021 21:12	22/11/2021 01:59	Interna-Não programada-Meio ambiente-Descarga Atmosférica	13800	12	11760	57,21
607 2	11	2021	14985	31	180	NQ12257 262	202111109049	1	3	21/11/2021 19:31	21/11/2021 23:49	Interna-Não programada-Meio ambiente-Descarga Atmosférica	34500	9	23917	38,70
607 2	11	2021	15742	1	99	69011518 0	202111109061	1	3	21/11/2021 23:14	22/11/2021 00:10	Interna-Não programada-Meio ambiente-Vento	220	1	23425	0,93
607 2	11	2021	14953	3	330	PL122060 47LD	202111109070	1	3	21/11/2021 22:53	22/11/2021 06:56	Interna-Não programada-Meio ambiente-Descarga Atmosférica	13800	313	20268	2518, 43
607 2	11	2021	14953	3	138	10012122 732	202111109075	1	3	21/11/2021 23:38	22/11/2021 09:54	Interna-Não programada-Meio ambiente-Vento	220	1	20268	10,25
607 2	11	2021	14898	1	125	IY210470 92	202111109081	1	3	21/11/2021 23:47	22/11/2021 02:44	Interna-Não programada-Meio ambiente-Vento	220	2	12479	5,90
607 2	11	2021	14877	1	25	BT120104 97	202111109088	1	3	21/11/2021 23:59	22/11/2021 07:25	Interna-Não programada-Meio ambiente-Descarga Atmosférica	13800	10	7333	74,26
607 2	11	2021	14916	1	343	MA12211 597	202111109105	1	3	21/11/2021 19:36	22/11/2021 03:59	Interna-Não programada-Meio ambiente-Vento	13800	11	19076	92,08
607 2	11	2021	14918	1	189	28800091 15	202111109109	1	3	21/11/2021 20:48	22/11/2021 07:01	Interna-Não programada-Meio ambiente-Vento	220	1	33321	10,20
607 2	11	2021	16478	1	350	HD320073 52	202111109137	1	3	21/11/2021 18:48	22/11/2021 12:53	Interna-Não programada-Meio ambiente-Descarga Atmosférica	13800	22	8613	397,8 3
607 2	11	2021	14953	3	330	PL210000 32	202111109183	1	3	21/11/2021 22:53	22/11/2021 08:36	Interna-Não programada-Meio ambiente-Descarga Atmosférica	220	1	20268	9,71
607 2	11	2021	14938	2	105	JR120171 75	202111109332	1	3	21/11/2021 22:27	22/11/2021 12:50	Interna-Não programada-Meio ambiente-Descarga Atmosférica	13800	10	13601	143,8 1
607 2	11	2021	14923	1	121	ME12066 160	202111110184	1	3	21/11/2021 22:14	22/11/2021 12:29	Interna-Não programada-Meio ambiente-Vento	13800	50	32486	712,4 3
607 2	11	2021	14941	31	329	IU210724 82	202111113110	1	3	21/11/2021 22:57	23/11/2021 15:19	Interna-Não programada-Meio ambiente-Descarga Atmosférica	34500	2	7425	80,72
607 2	11	2021	14864	6	344	AP120002 61	202111126661	1	3	19/11/2021 19:33	19/11/2021 23:01	Interna-Não programada-Meio ambiente-Vento	13800	573	32246	1981, 31
607 2	11	2021	14941	31	329	MP12299 729	202111131783	1	3	19/11/2021 21:34	22/11/2021 17:45	Interna-Não programada-Meio ambiente-Vento	34500	4	7425	272,7 4
607 2	11	2021	14863	5	580	AN124143 04	202111133477	1	3	20/11/2021 06:17	20/11/2021 08:36	Interna-Não programada-Meio ambiente-Vento	13800	170	91860	392,9 4
607 2	11	2021	14964	3	156	GB121198 78	202111155590	1	3	20/11/2021 18:56	20/11/2021 23:18	Interna-Não programada-Meio ambiente-Descarga Atmosférica	13800	5	27139	21,76
607 2	11	2021	14964	3	156	GB121198 78	202111155590	1	3	20/11/2021 18:56	21/11/2021 12:52	Interna-Não programada-Meio ambiente-Descarga Atmosférica	13800	14	27139	250,8 7
607 2	11	2021	14864	6	344	AP120002 61	202111155724	1	3	20/11/2021 19:18	20/11/2021 20:17	Interna-Não programada-Meio ambiente-Vento	13800	721	32246	706,5 8

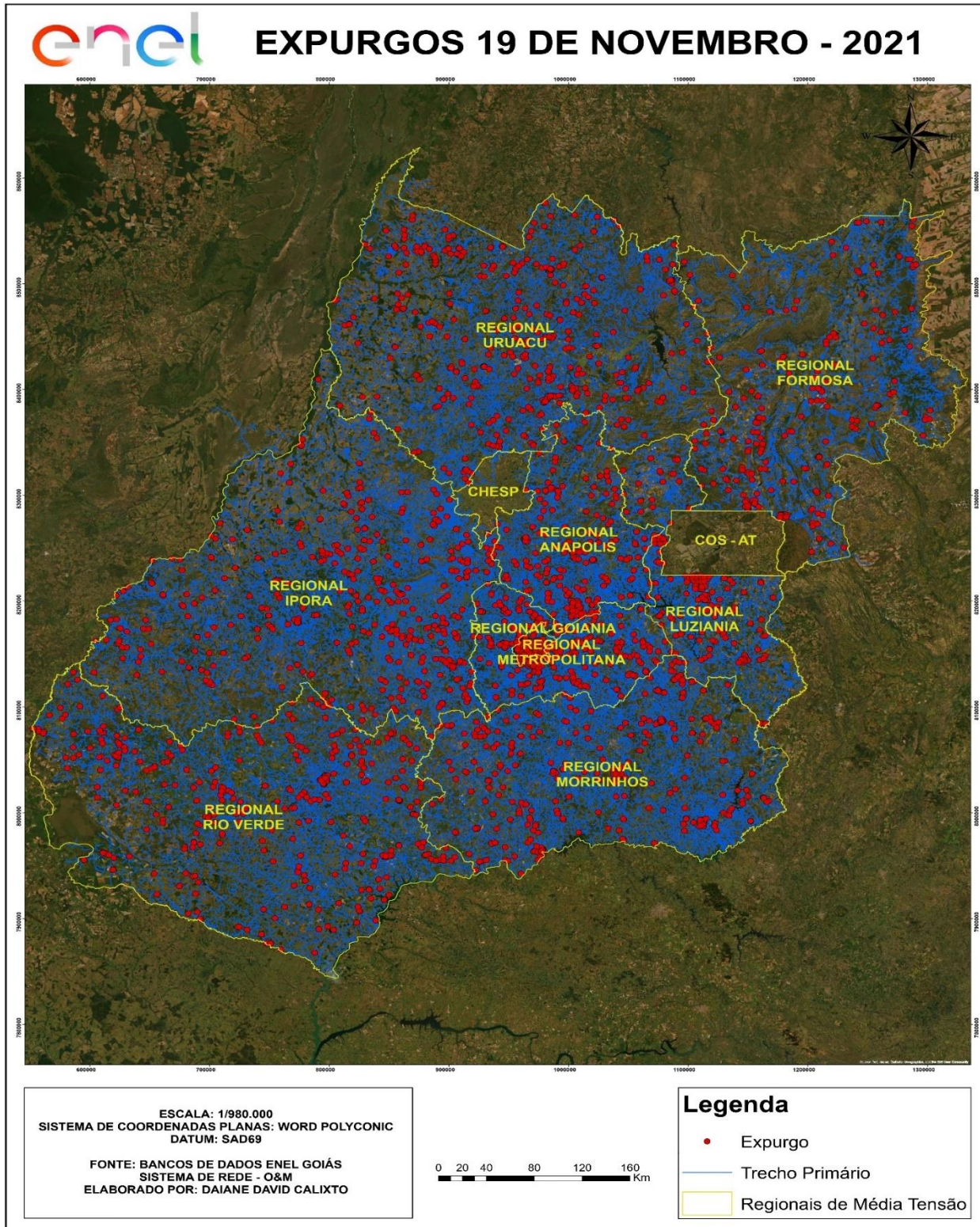
607 2	11	2021	14938	1	105	JR123960 94	202111155963	1	3	21/11/2021 09:25	21/11/2021 12:40	Interna-Não programada-Meio ambiente-Descarga Atmosférica	13800	3	13601	9,71
607 2	11	2021	14938	1	105	JR123960 94	202111155963	1	3	21/11/2021 09:25	21/11/2021 12:52	Interna-Não programada-Meio ambiente-Descarga Atmosférica	13800	23	13601	79,01
607 2	11	2021	14985	3	180	UR120283 16	202111156033	1	3	21/11/2021 12:41	21/11/2021 16:06	Interna-Não programada-Meio ambiente-Descarga Atmosférica	13800	2	23917	6,81
607 2	11	2021	14987	2	372	OZ121152 80	202111162014	1	3	20/11/2021 08:32	20/11/2021 13:18	Interna-Não programada-Meio ambiente-Descarga Atmosférica	13800	7	17295	33,31
607 2	11	2021	14978	31	216	TL104014 21	202111165671	1	3	20/11/2021 03:02	20/11/2021 06:07	Interna-Não programada-Meio ambiente-Vento	34500	134	8610	412,6 5
607 2	11	2021	14956	2	242	MY18418 236T5	202111165679	1	3	19/11/2021 18:08	20/11/2021 01:34	Interna-Não programada-Meio ambiente-Descarga Atmosférica	13800	28	32161	208,0 3
607 2	11	2021	15740	2	420	AP112774 41	202111165729	1	3	21/11/2021 15:10	22/11/2021 00:00	Interna-Não programada-Meio ambiente-Vento	220	105	53696	926,4 5
607 2	11	2021	15740	2	420	GN10385 836	202111165731	1	3	21/11/2021 18:18	21/11/2021 18:22	Interna-Não programada-Meio ambiente-Vento	13800	5498	53696	325,3 0
607 2	11	2021	15740	2	420	AP164015 79	202111165731	1	3	21/11/2021 18:45	21/11/2021 18:51	Interna-Não programada-Meio ambiente-Vento	13800	3164	53696	296,1 9
607 2	11	2021	15740	2	420	AP103836 19	202111165731	1	3	21/11/2021 18:45	21/11/2021 18:51	Interna-Não programada-Meio ambiente-Vento	13800	1766	53696	190,8 3
607 2	11	2021	15740	2	420	AP164368 85	202111165731	1	3	21/11/2021 18:45	21/11/2021 20:22	Interna-Não programada-Meio ambiente-Vento	13800	568	53696	919,2 1
607 2	11	2021	14956	1	242	MY10418 275	202111165737	1	3	19/11/2021 21:55	20/11/2021 00:14	Interna-Não programada-Meio ambiente-Vento	34500	288	32161	667,0 4
607 2	11	2021	14956	2	242	MY10418 275	202111165737	1	3	19/11/2021 21:55	20/11/2021 08:55	Interna-Não programada-Meio ambiente-Vento	34500	1970	32161	2168 8,61
607 2	11	2021	14956	34	261	MY10418 275	202111165737	1	3	19/11/2021 21:55	20/11/2021 09:28	Interna-Não programada-Meio ambiente-Vento	34500	48	32161	554,3 6
607 2	11	2021	14956	34	261	MY10418 275	202111165737	1	3	19/11/2021 21:55	20/11/2021 09:34	Interna-Não programada-Meio ambiente-Vento	34500	6	32161	69,96
607 2	11	2021	14956	34	261	MY10418 275	202111165737	1	3	19/11/2021 21:55	20/11/2021 10:33	Interna-Não programada-Meio ambiente-Vento	34500	169	32161	2135, 78
607 2	11	2021	14956	1	242	PW10406 624	202111165737	1	3	20/11/2021 01:10	20/11/2021 04:28	Interna-Não programada-Meio ambiente-Vento	34500	288	32161	952,8 8
607 2	11	2021	14956	2	242	PW10415 904	202111165737	1	3	20/11/2021 01:34	20/11/2021 08:55	Interna-Não programada-Meio ambiente-Vento	34500	28	32161	205,9 6
607 2	11	2021	14956	1	242	PW10406 624	202111165737	1	3	20/11/2021 06:42	20/11/2021 08:52	Interna-Não programada-Meio ambiente-Vento	34500	77	32161	167,4 3
607 2	11	2021	14956	1	242	PW10406 624	202111165737	1	3	20/11/2021 06:42	20/11/2021 13:45	Interna-Não programada-Meio ambiente-Vento	34500	210	32161	1480, 68
607 2	11	2021	14956	4	581	MY10404 150	202111165737	1	3	20/11/2021 08:46	20/11/2021 08:52	Interna-Não programada-Meio ambiente-Vento	34500	3217	32161	332,4 2
607 2	11	2021	14956	2	242	PW10341 001	202111165737	1	3	20/11/2021 09:02	20/11/2021 11:17	Interna-Não programada-Meio ambiente-Vento	34500	690	32161	1550, 78
607 2	11	2021	14956	1	242	PW13064 689	202111165737	1	3	20/11/2021 12:29	20/11/2021 12:50	Interna-Não programada-Meio ambiente-Vento	34500	77	32161	26,20
607 2	11	2021	14956	4	581	PW13064 689	202111165737	1	3	20/11/2021 12:29	20/11/2021 12:50	Interna-Não programada-Meio ambiente-Vento	34500	65	32161	22,12
607 2	11	2021	14956	34	261	PW12324 387	202111165737	1	3	20/11/2021 14:06	20/11/2021 14:26	Interna-Não programada-Meio ambiente-Vento	220	1	32161	0,33
607 2	11	2021	16476	10	453	O4532204	202111165738	1	3	21/11/2021 18:43	21/11/2021 18:47	Interna-Não programada-Meio ambiente-Vento	13800	6650	34508	373,1 4
607 2	11	2021	16476	10	453	GN16407 690	202111165738	1	3	21/11/2021 18:43	21/11/2021 18:48	Interna-Não programada-Meio ambiente-Vento	13800	1088	34508	87,64
607 2	11	2021	16476	10	453	GN10424 697	202111165738	1	3	21/11/2021 19:07	21/11/2021 19:12	Interna-Não programada-Meio ambiente-Vento	13800	5308	34508	423,1 7
607 2	11	2021	16476	10	453	7978977	202111165738	1	3	21/11/2021 19:07	22/11/2021 10:44	Interna-Não programada-Meio ambiente-Vento	13800	72	34508	1124, 24

607 2	11	2021	16476	10	453	AP120380 28	202111165738	1	3	21/11/2021 19:21	21/11/2021 20:27	Interna-Não programada-Meio ambiente-Vento	13800	873	34508	956,6 6
607 2	11	2021	16476	10	453	GN11274 970	202111165739	1	3	21/11/2021 19:07	21/11/2021 23:25	Interna-Não programada-Meio ambiente-Vento	220	44	34508	188,8 6
607 2	11	2021	16476	10	453	GN11274 970	202111165739	1	3	22/11/2021 10:44	22/11/2021 11:48	Interna-Não programada-Meio ambiente-Vento	220	44	34508	47,32
607 2	11	2021	14945	1	185	MP13170 271	202111165812	1	3	21/11/2021 21:13	22/11/2021 14:37	Interna-Não programada-Meio ambiente-Vento	13800	15	9888	261,1 8
607 2	11	2021	14912	2	301	31000268 0	202111165828	1	3	20/11/2021 21:40	21/11/2021 16:22	Interna-Não programada-Meio ambiente-Vento	220	1	6733	18,71
607 2	11	2021	15741	10	420	AP110599 09	202111165842	1	3	21/11/2021 07:12	21/11/2021 17:51	Interna-Não programada-Meio ambiente-Vento	13800	232	77783	2469, 90
607 2	11	2021	15741	10	420	AP134030 44	202111165842	1	3	21/11/2021 17:00	21/11/2021 17:51	Interna-Não programada-Meio ambiente-Vento	13800	340	77783	289,0 0
607 2	11	2021	15734	38	347	03476124	2021112100097	1	3	21/11/2021 06:52	21/11/2021 06:59	Interna-Não programada-Meio ambiente-Vento	138000	21	2509	2,19
607 2	11	2021	15734	1	394	03476124	2021112100097	1	3	21/11/2021 06:52	21/11/2021 06:59	Interna-Não programada-Meio ambiente-Vento	138000	275	2509	28,65
607 2	11	2021	15734	2	394	03476124	2021112100097	1	3	21/11/2021 06:52	21/11/2021 06:59	Interna-Não programada-Meio ambiente-Vento	138000	659	2509	68,65
607 2	11	2021	15734	37	347	03476124	2021112100097	1	3	21/11/2021 06:52	21/11/2021 06:59	Interna-Não programada-Meio ambiente-Vento	138000	15	2509	1,64
607 2	11	2021	15733	33	347	03476124	2021112100097	1	3	21/11/2021 06:52	21/11/2021 06:59	Interna-Não programada-Meio ambiente-Vento	138000	285	17435	33,25
607 2	11	2021	15734	35	347	03476124	2021112100097	1	3	21/11/2021 06:52	21/11/2021 06:59	Interna-Não programada-Meio ambiente-Vento	138000	245	2509	28,58
607 2	11	2021	15734	36	347	03476124	2021112100097	1	3	21/11/2021 06:52	21/11/2021 07:00	Interna-Não programada-Meio ambiente-Vento	138000	157	2509	20,80
607 2	11	2021	15734	36	347	03476124	2021112100097	1	3	21/11/2021 06:52	21/11/2021 07:04	Interna-Não programada-Meio ambiente-Vento	138000	135	2509	25,46
607 2	11	2021	15734	1	186	03476124	2021112100097	1	3	21/11/2021 06:52	21/11/2021 07:05	Interna-Não programada-Meio ambiente-Vento	138000	662	2509	137,1 8
607 2	11	2021	15734	36	347	03476124	2021112100097	1	3	21/11/2021 06:52	21/11/2021 07:05	Interna-Não programada-Meio ambiente-Vento	138000	229	2509	47,45
607 2	11	2021	15733	33	347	03476124	2021112100097	1	3	21/11/2021 07:21	21/11/2021 07:25	Interna-Não programada-Meio ambiente-Vento	138000	285	17435	18,76
607 2	11	2021	15734	35	347	03476124	2021112100097	1	3	21/11/2021 07:21	21/11/2021 07:25	Interna-Não programada-Meio ambiente-Vento	138000	245	2509	16,13
607 2	11	2021	15734	38	347	03476124	2021112100097	1	3	21/11/2021 07:21	21/11/2021 07:27	Interna-Não programada-Meio ambiente-Vento	138000	21	2509	2,06
607 2	11	2021	15734	1	394	03476124	2021112100097	1	3	21/11/2021 07:21	21/11/2021 07:27	Interna-Não programada-Meio ambiente-Vento	138000	275	2509	26,97
607 2	11	2021	15734	2	394	03476124	2021112100097	1	3	21/11/2021 07:21	21/11/2021 07:27	Interna-Não programada-Meio ambiente-Vento	138000	659	2509	64,62
607 2	11	2021	15734	37	347	03476124	2021112100097	1	3	21/11/2021 07:21	21/11/2021 07:29	Interna-Não programada-Meio ambiente-Vento	138000	15	2509	2,17
607 2	11	2021	14916	1	76	02090504	2021112100114	1	3	21/11/2021 19:27	21/11/2021 19:31	Interna-Não programada-Meio ambiente-Vento	69000	4975	19076	352,4 0
607 2	11	2021	14916	2	76	02090504	2021112100114	1	3	21/11/2021 19:27	21/11/2021 19:31	Interna-Não programada-Meio ambiente-Vento	69000	2516	19076	178,2 2
607 2	11	2021	14916	32	76	02090504	2021112100114	1	3	21/11/2021 19:27	21/11/2021 19:31	Interna-Não programada-Meio ambiente-Vento	69000	164	19076	11,62
607 2	11	2021	14916	33	76	02090504	2021112100114	1	3	21/11/2021 19:27	21/11/2021 19:31	Interna-Não programada-Meio ambiente-Vento	69000	1344	19076	95,20
607 2	11	2021	14916	1	209	02090504	2021112100114	1	3	21/11/2021 19:27	21/11/2021 19:31	Interna-Não programada-Meio ambiente-Vento	69000	2467	19076	174,7 5
607 2	11	2021	14916	31	209	02090504	2021112100114	1	3	21/11/2021 19:27	21/11/2021 19:31	Interna-Não programada-Meio ambiente-Vento	69000	2970	19076	210,3 8

607 2	11	2021	14916	32	209	02090504	2021112100114	1	3	21/11/2021 19:27	21/11/2021 19:31	Interna-Não programada-Meio ambiente-Vento	69000	1342	19076	95,06
607 2	11	2021	14916	1	343	02090504	2021112100114	1	3	21/11/2021 19:27	21/11/2021 19:31	Interna-Não programada-Meio ambiente-Vento	69000	2370	19076	167,8 8
607 2	11	2021	14918	31	1	AVN-TR2	2021112100114	1	3	21/11/2021 19:27	21/11/2021 19:31	Interna-Não programada-Meio ambiente-Vento	69000	1890	33321	126,0 0
607 2	11	2021	14918	32	1	AVN-TR2	2021112100114	1	3	21/11/2021 19:27	21/11/2021 19:31	Interna-Não programada-Meio ambiente-Vento	69000	420	33321	28,00
607 2	11	2021	14918	33	1	AVN-TR2	2021112100114	1	3	21/11/2021 19:27	21/11/2021 19:31	Interna-Não programada-Meio ambiente-Vento	69000	247	33321	16,47
607 2	11	2021	14918	1	111	AVN-TR2	2021112100114	1	3	21/11/2021 19:27	21/11/2021 19:31	Interna-Não programada-Meio ambiente-Vento	69000	553	33321	36,87
607 2	11	2021	14918	1	189	AVN-TR2	2021112100114	1	3	21/11/2021 19:27	21/11/2021 19:31	Interna-Não programada-Meio ambiente-Vento	69000	1140	33321	76,00
607 2	11	2021	14918	1	429	AVN-TR2	2021112100114	1	3	21/11/2021 19:27	21/11/2021 19:31	Interna-Não programada-Meio ambiente-Vento	69000	96	33321	6,40
607 2	11	2021	14918	2	429	AVN-TR2	2021112100114	1	3	21/11/2021 19:27	21/11/2021 19:31	Interna-Não programada-Meio ambiente-Vento	69000	503	33321	33,53
607 2	11	2021	14918	1	499	AVN-TR2	2021112100114	1	3	21/11/2021 19:27	21/11/2021 19:31	Interna-Não programada-Meio ambiente-Vento	69000	3480	33321	232,0 0
607 2	11	2021	14918	2	499	AVN-TR2	2021112100114	1	3	21/11/2021 19:27	21/11/2021 19:31	Interna-Não programada-Meio ambiente-Vento	69000	1694	33321	112,9 3
607 2	11	2021	14918	1	1	AVN-TR2	2021112100114	1	3	21/11/2021 19:27	21/11/2021 19:31	Interna-Não programada-Meio ambiente-Vento	69000	5501	33321	368,2 6
607 2	11	2021	14918	2	1	AVN-TR2	2021112100114	1	3	21/11/2021 19:27	21/11/2021 19:31	Interna-Não programada-Meio ambiente-Vento	69000	1219	33321	81,61



## 7. Plotagem das Ocorrências conforme a Especialização das Chuvas



O mapa acima apresenta as redes de média tensão que foram afetadas nesse evento. Tendo em vista que o evento afetou toda a área de concessão da Enel GO, o mapa elaborado engloba toda a rede de distribuição, destacado em azul. No Item 12 consta a imagem acima com maior resolução.



## 8. Clientes Afetados e Impactos Globais

Em análise ao número de clientes interrompidos (CI) na área de concessão da ENEL GO, o gráfico abaixo apresenta a atipicidade vivenciada entre os dias 19 e 21 de Novembro de 2021, data esta que, conforme laudo meteorológico emitido por empresa especializada, a referida concessão passou por um período de condições climáticas de extrema severidade.

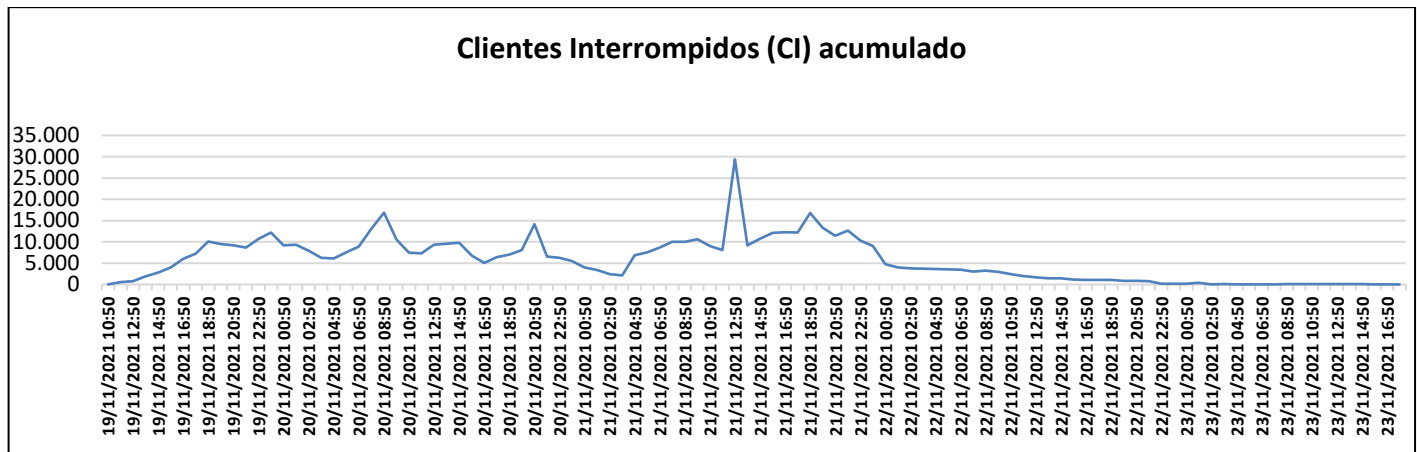
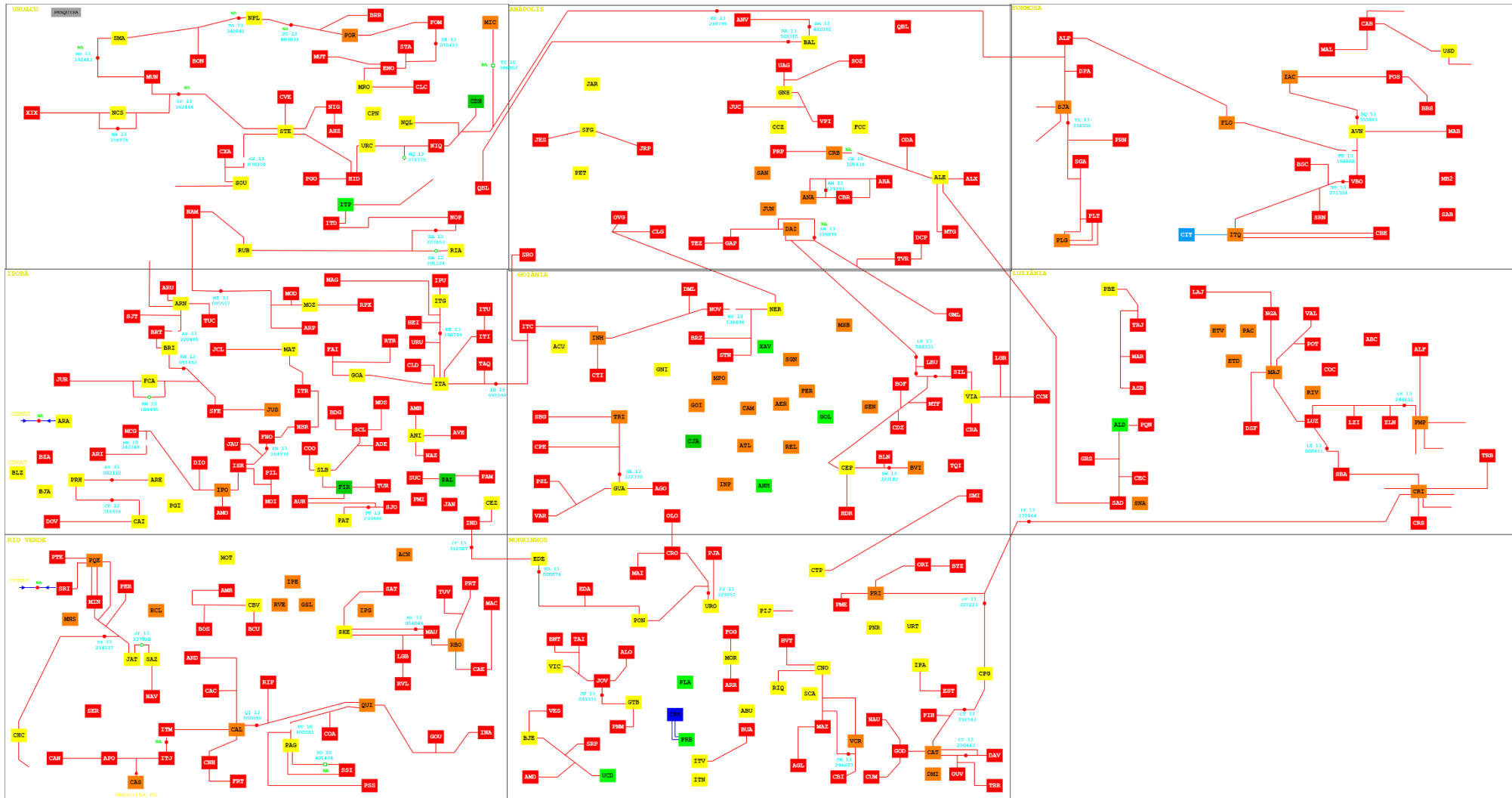


Figura – Clientes Interrompidos x Tempo

O gráfico acima contabiliza o número de consumidores desenergizados pelas ocorrências desse referido relatório em intervalos a cada 2h (duas horas).

### 9. Diagramas Unifilares



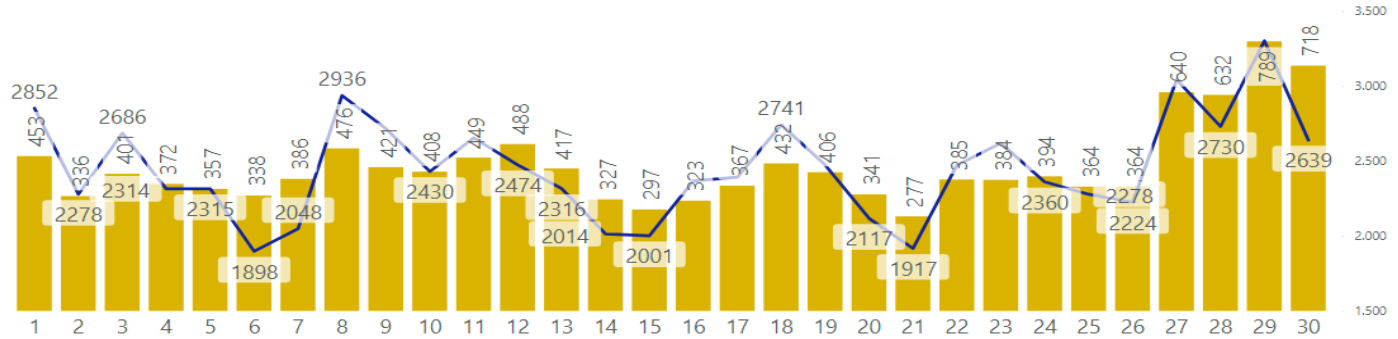
## 10. Demais Evidências

### 10.1. Dados Técnico – Operacionais ENEL GO

#### Enel - GO

TMAE e OE por Dia - Novembro 2021

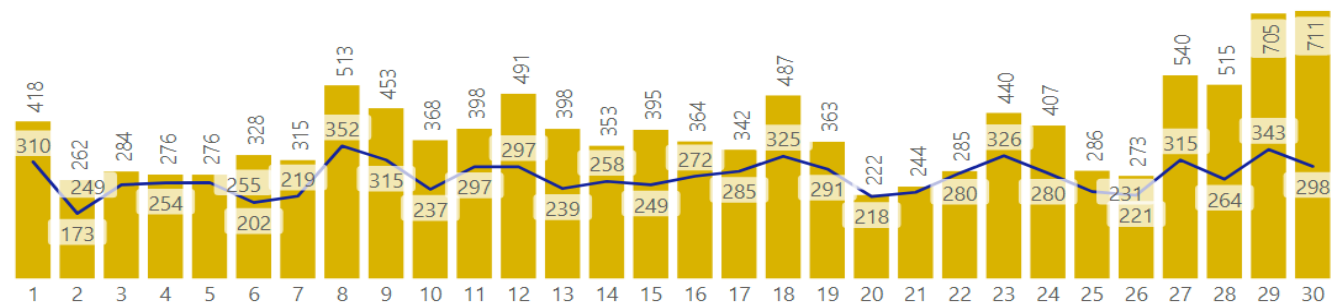
● TMAE ● Contagem de Ocorrências



#### Regional Anápolis – GO

TMAE e OE por Dia - Novembro 2021

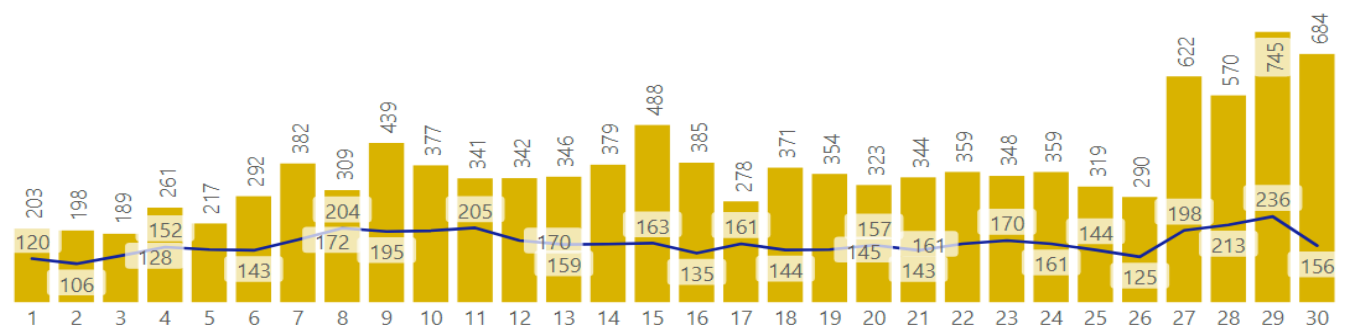
● TMAE ● Contagem de Ocorrências



#### Regional Formosa – GO

TMAE e OE por Dia - Novembro 2021

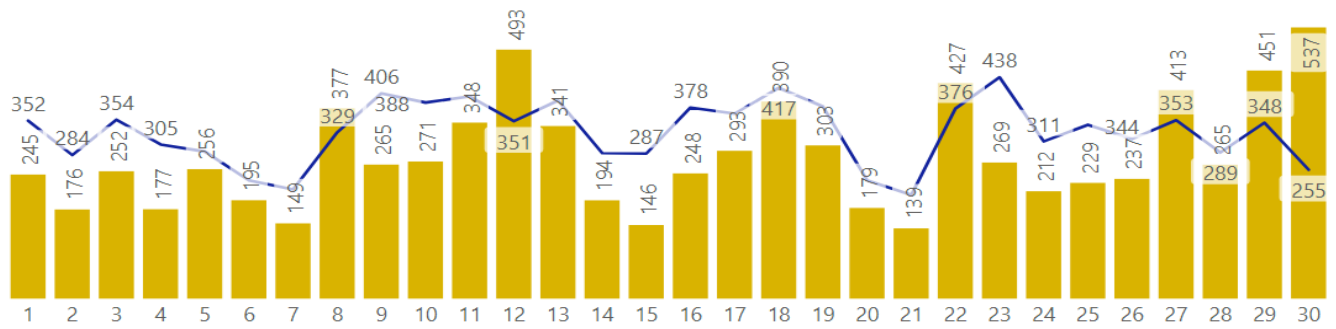
● TMAE ● Contagem de Ocorrências



**Regional Goiânia – GO**

TMAE e OE por Dia - Novembro 2021

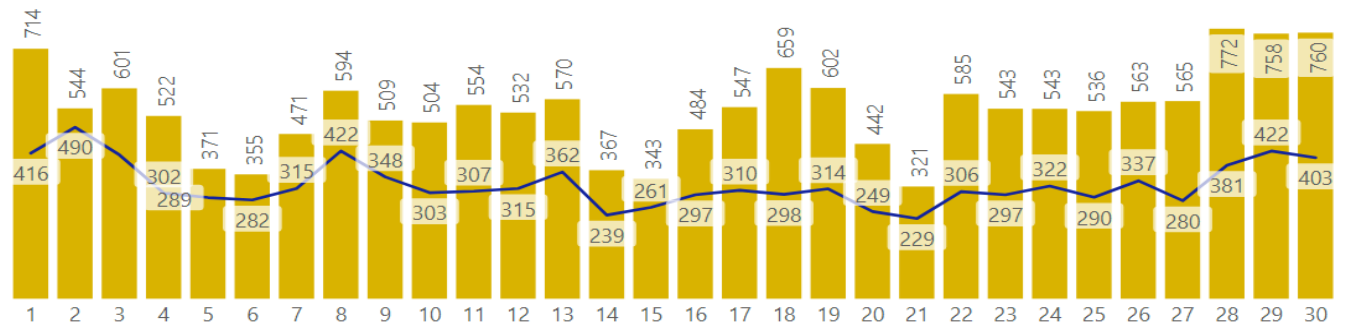
● TMAE ● Contagem de Ocorrências



**Regional Iporá – GO**

TMAE e OE por Dia - Novembro 2021

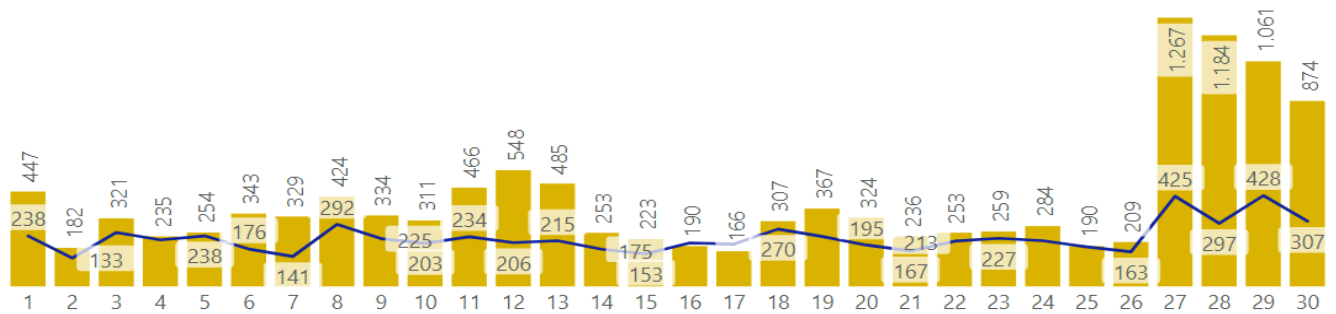
● TMAE ● Contagem de Ocorrências



**Regional Luziânia – GO**

TMAE e OE por Dia - Novembro 2021

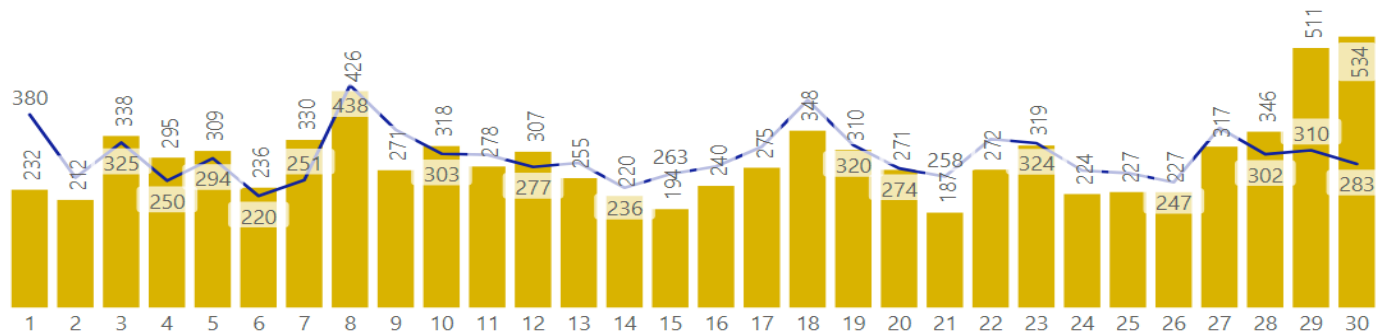
● TMAE ● Contagem de Ocorrências



**Regional Metropolitana – GO**

TMAE e OE por Dia - Novembro 2021

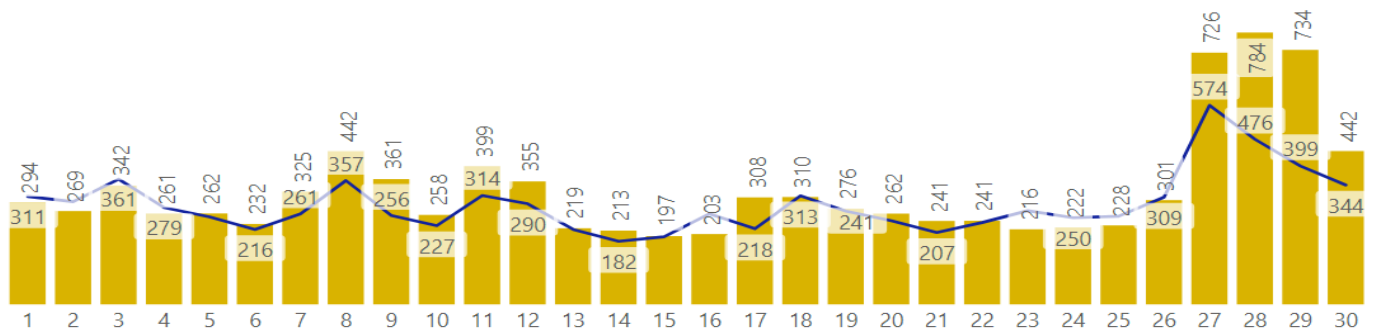
● TMAE ● Contagem de Ocorrências



**Regional Morrinhos – GO**

**TMAE e OE por Dia - Novembro 2021**

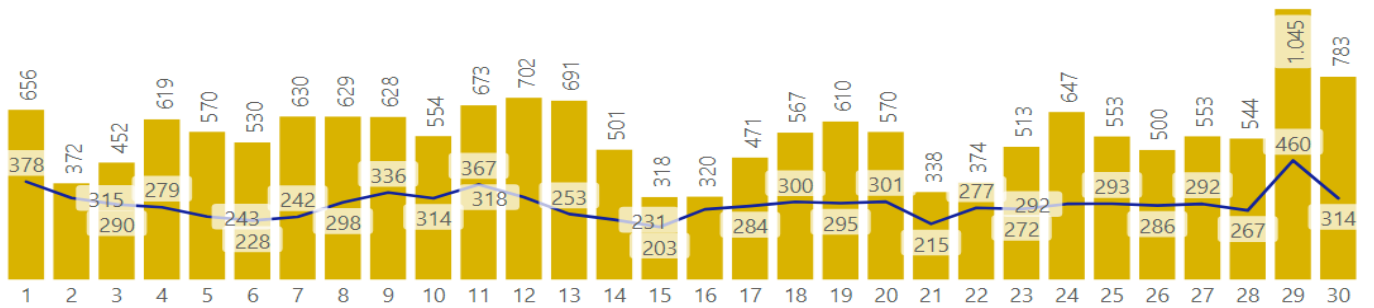
● TMAE ● Contagem de Ocorrências



**Regional Rio Verde – GO**

**TMAE e OE por Dia - Novembro 2021**

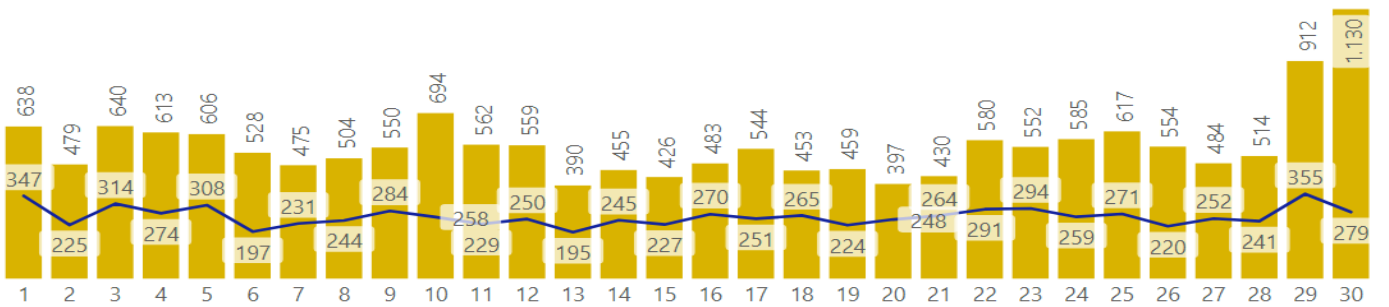
● TMAE ● Contagem de Ocorrências



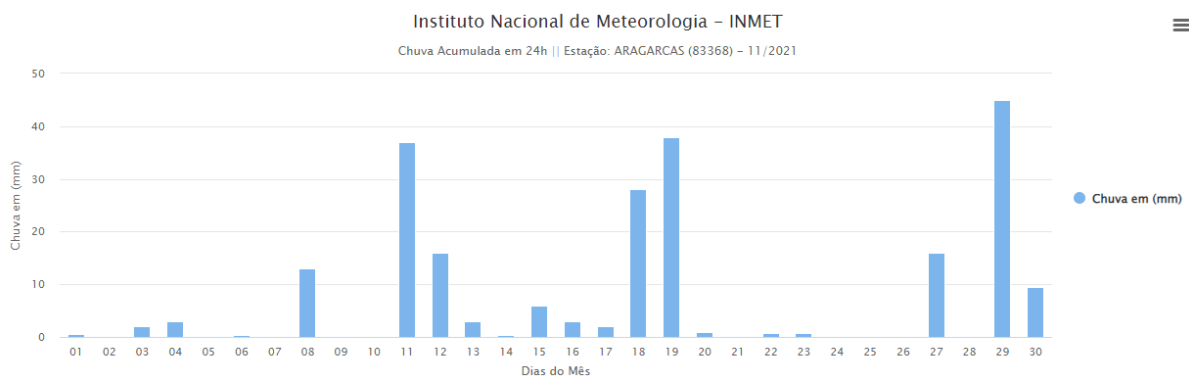
**Regional Uruaçu - GO**

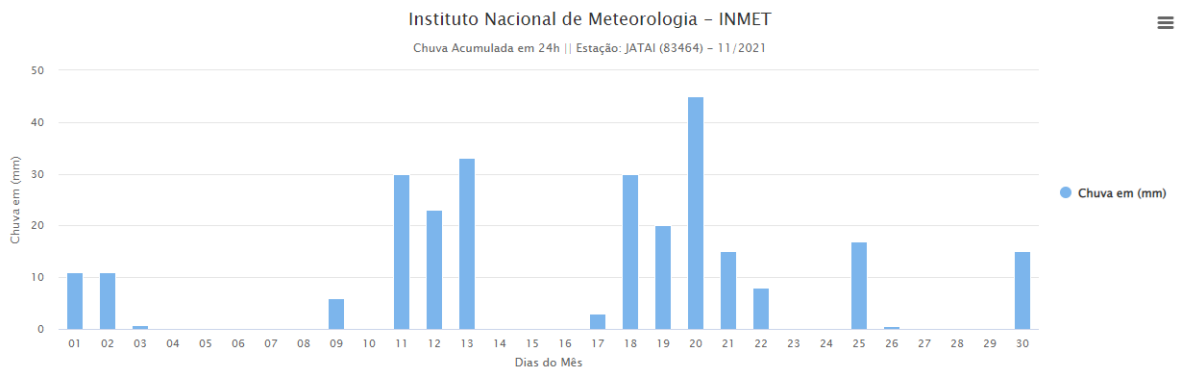
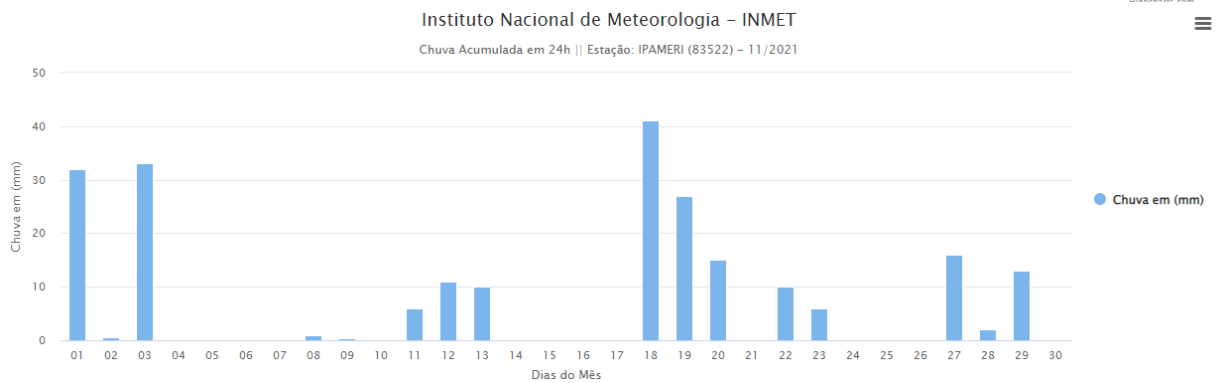
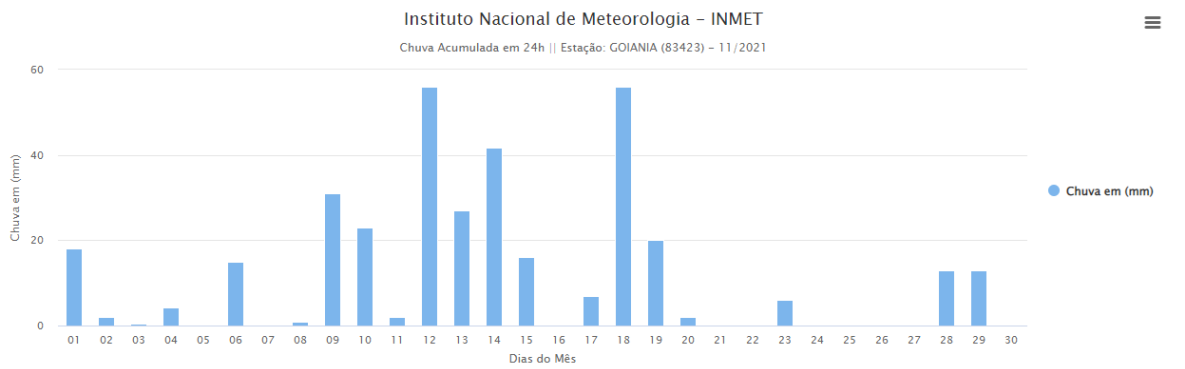
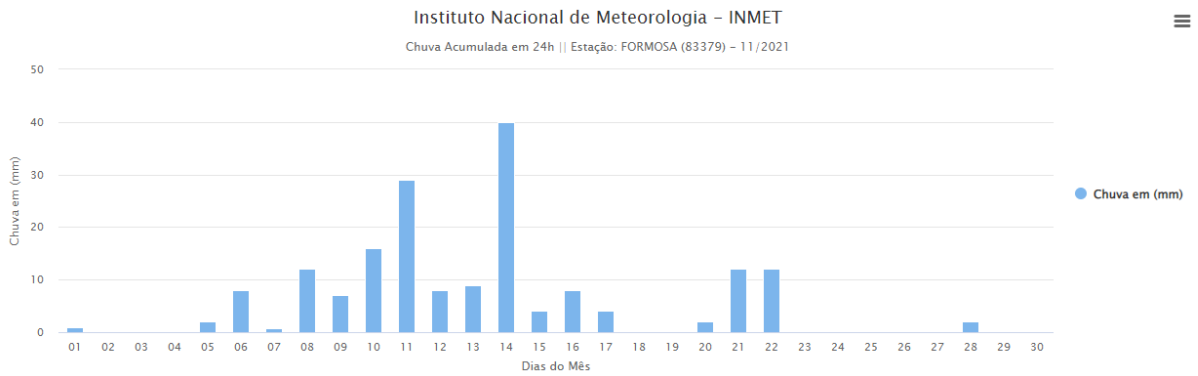
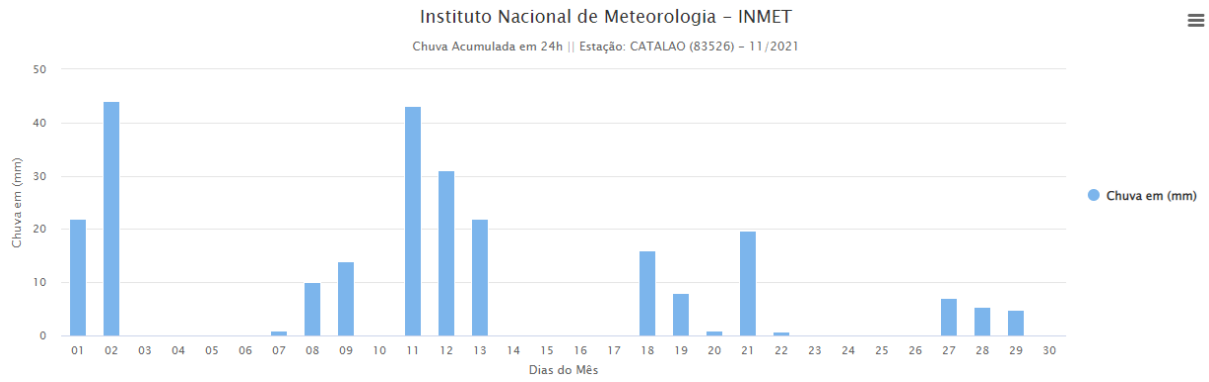
**TMAE e OE por Dia - Novembro 2021**

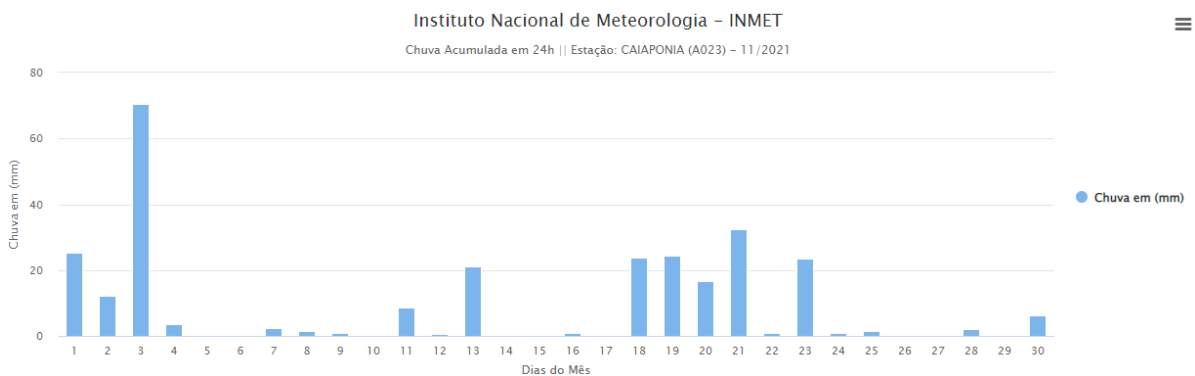
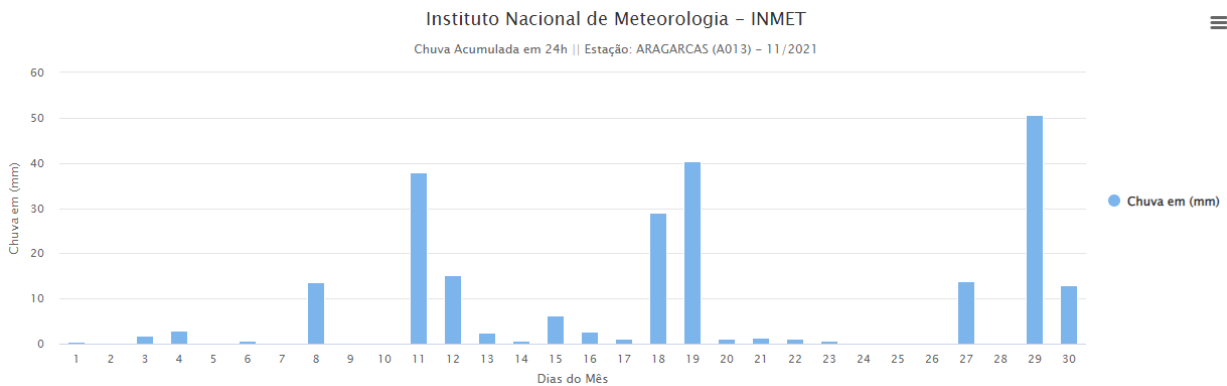
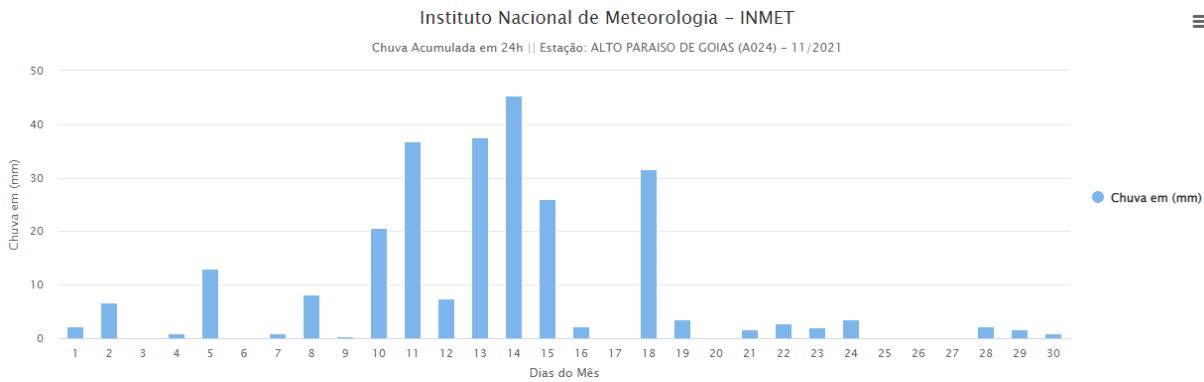
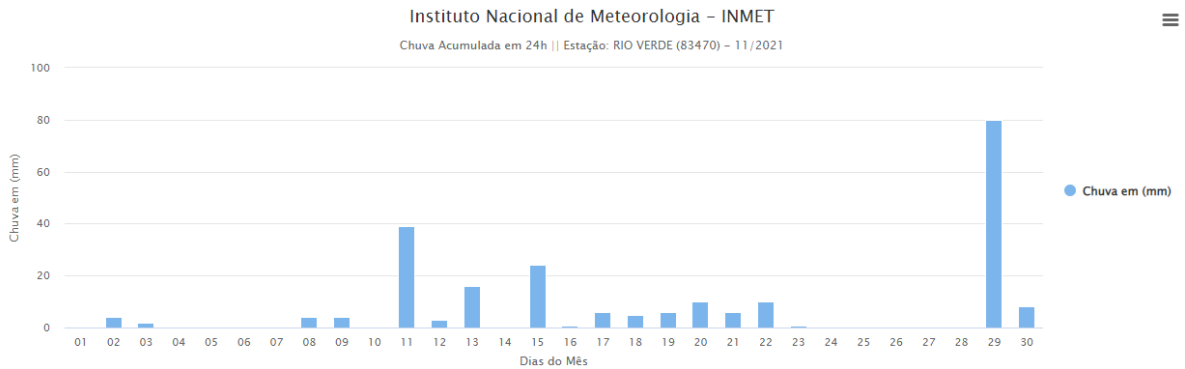
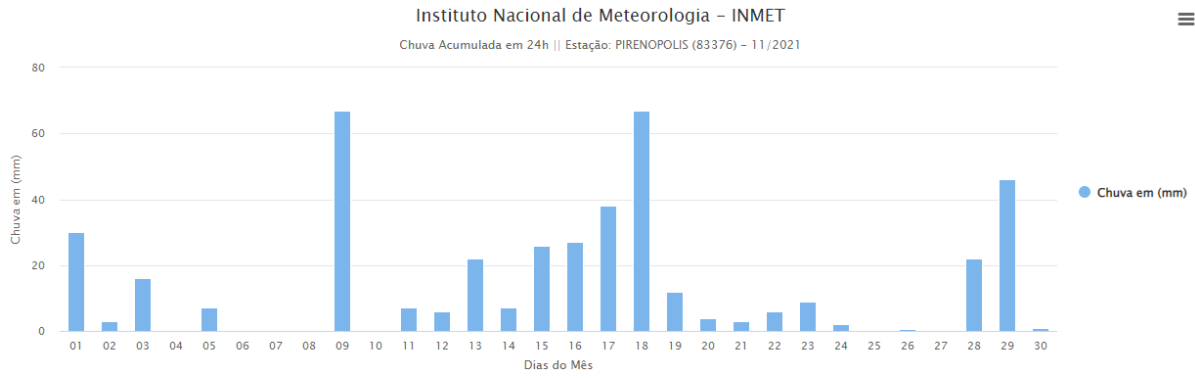
● TMAE ● Contagem de Ocorrências



**10.2. Dados climatológicos pelo INMET**



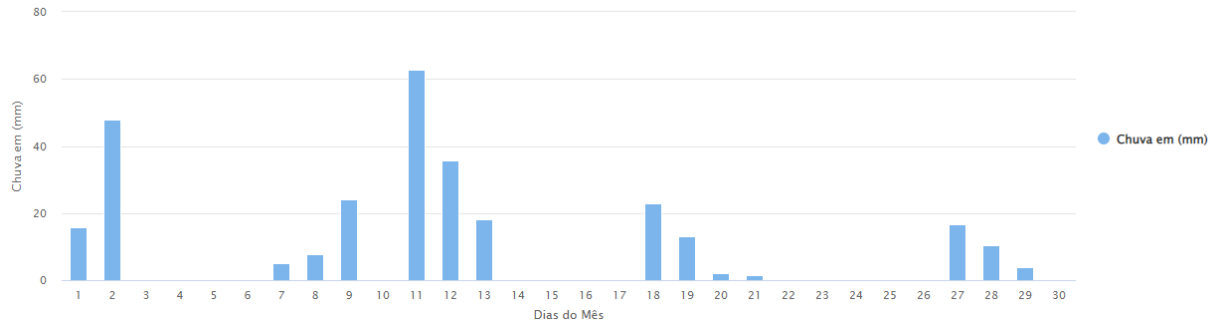






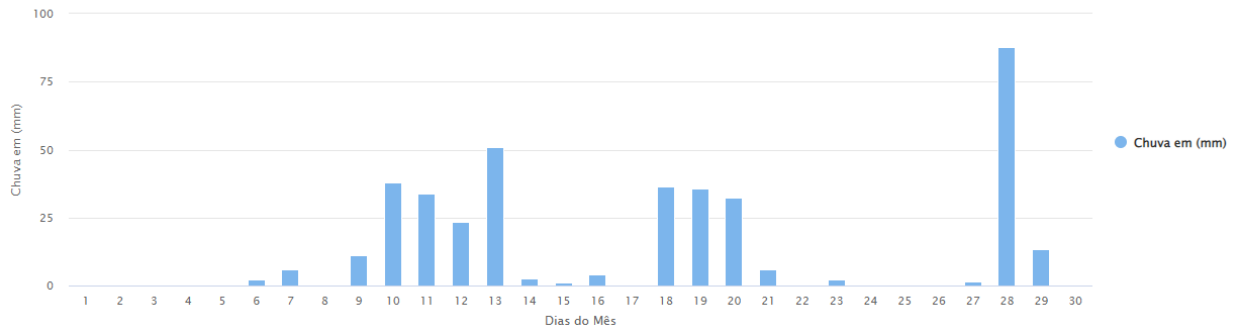
Instituto Nacional de Meteorologia – INMET

Chuva Acumulada em 24h || Estação: CATALAO (A034) – 11/2021



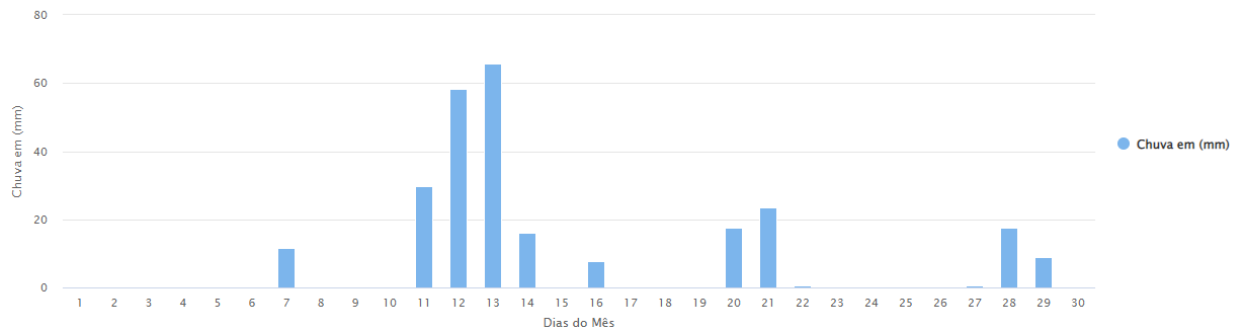
Instituto Nacional de Meteorologia – INMET

Chuva Acumulada em 24h || Estação: CRISTALINA (A036) – 11/2021



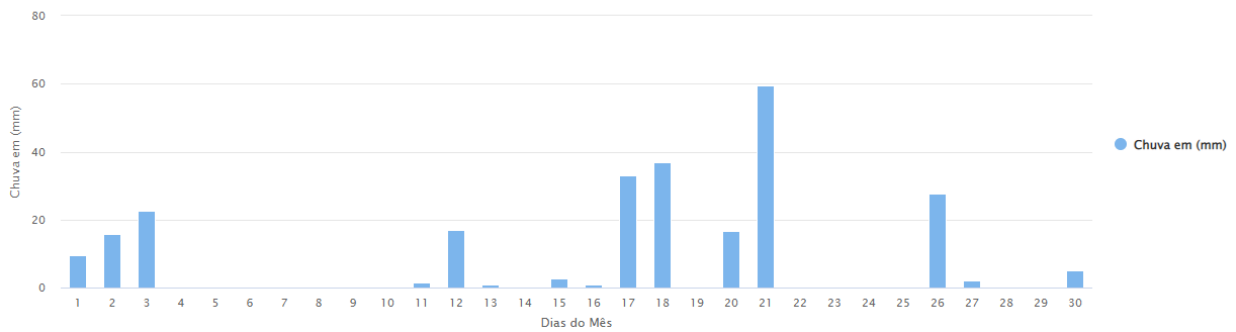
Instituto Nacional de Meteorologia – INMET

Chuva Acumulada em 24h || Estação: CRISTALINA (FAZENDA SANTA MONICA) (A056) – 11/2021



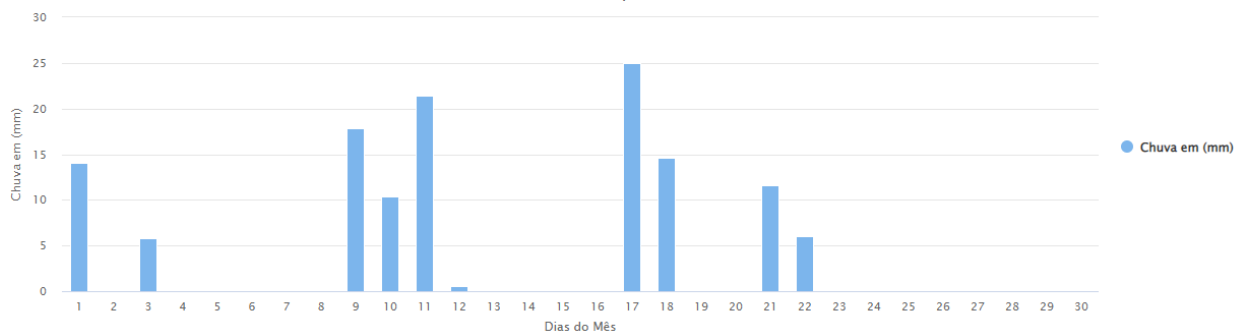
Instituto Nacional de Meteorologia – INMET

Chuva Acumulada em 24h || Estação: EDEIA (A029) – 11/2021



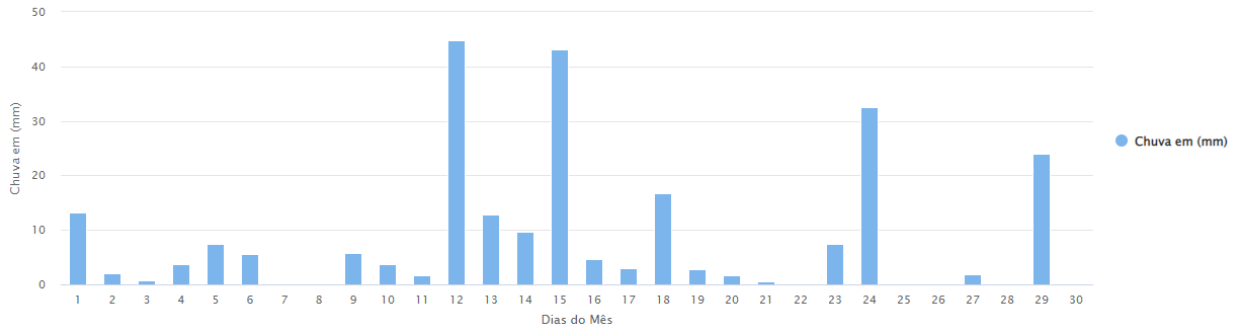
Instituto Nacional de Meteorologia – INMET

Chuva Acumulada em 24h || Estação: GOIANESIA (A022) – 11/2021



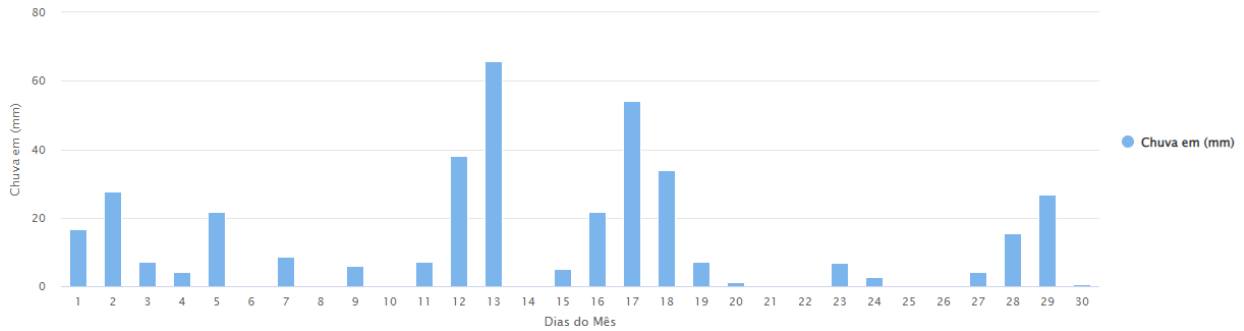
Instituto Nacional de Meteorologia – INMET

Chuva Acumulada em 24h || Estação: GOIANIA (A002) – 11/2021



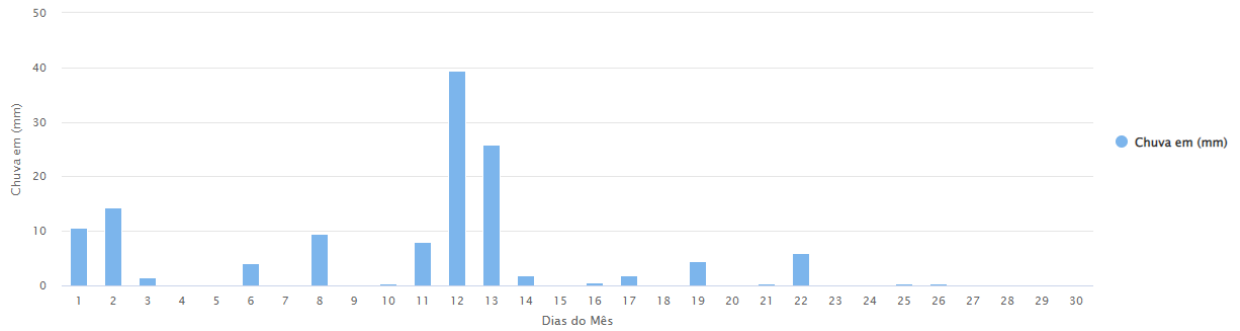
Instituto Nacional de Meteorologia – INMET

Chuva Acumulada em 24h || Estação: GOIAS (A014) – 11/2021



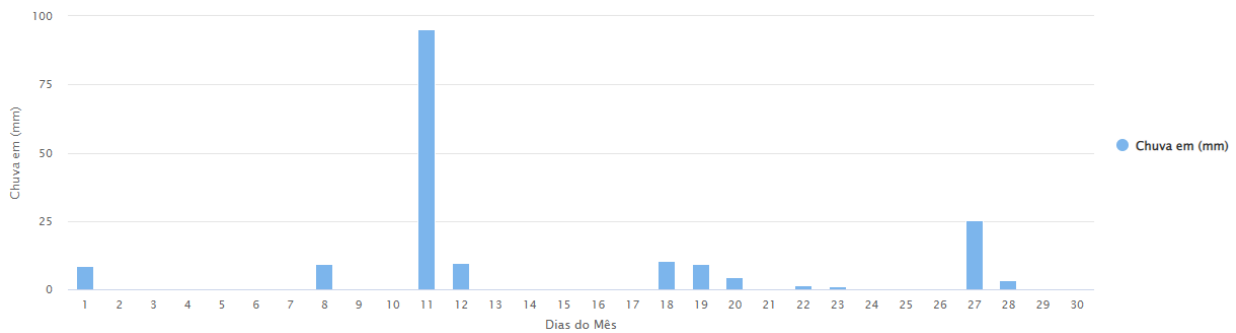
Instituto Nacional de Meteorologia – INMET

Chuva Acumulada em 24h || Estação: IPORA (A028) – 11/2021



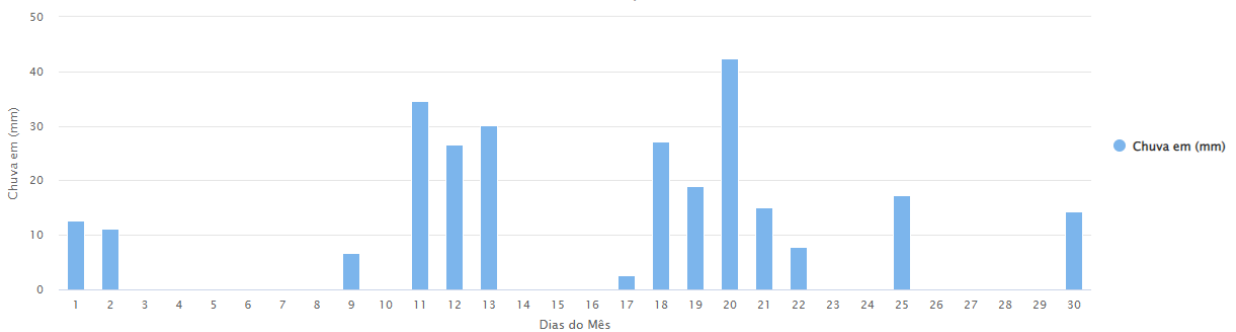
Instituto Nacional de Meteorologia – INMET

Chuva Acumulada em 24h || Estação: ITUMBIARA (A035) – 11/2021



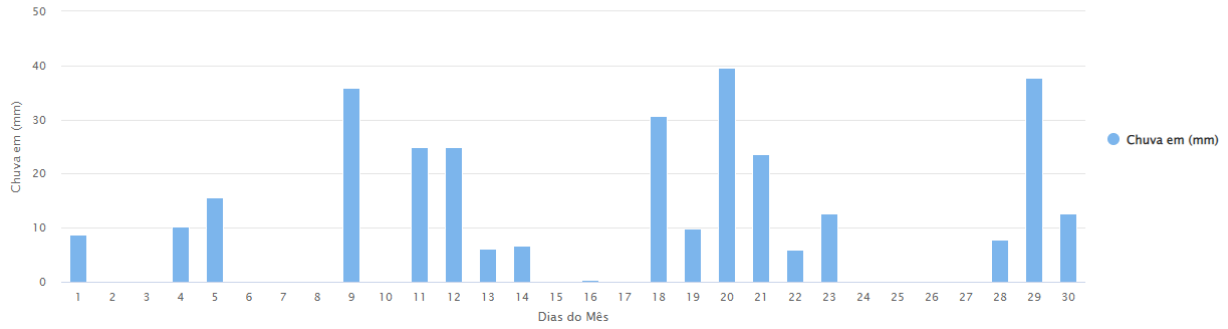
Instituto Nacional de Meteorologia – INMET

Chuva Acumulada em 24h || Estação: JATAI (A016) – 11/2021



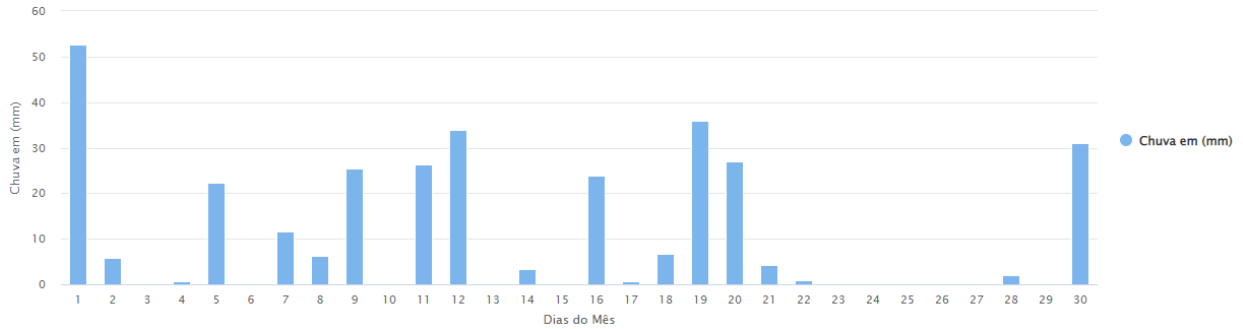
Instituto Nacional de Meteorologia - INMET

Chuva Acumulada em 24h || Estação: LUZIANIA (A012) - 11/2021



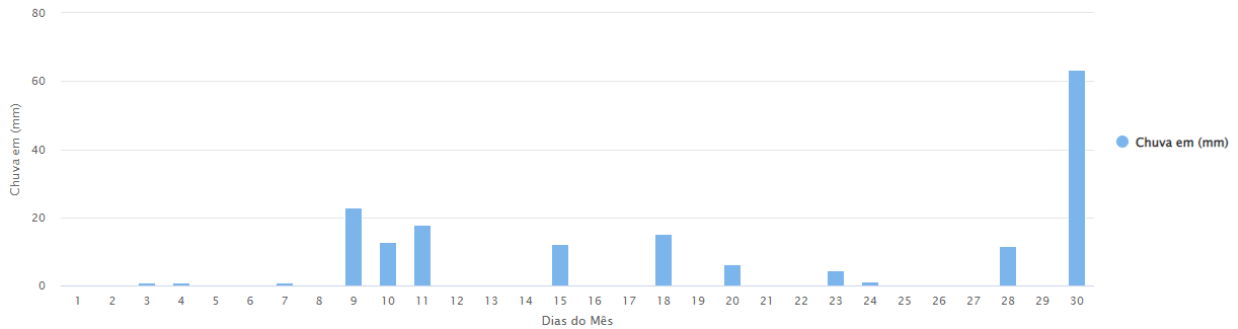
Instituto Nacional de Meteorologia - INMET

Chuva Acumulada em 24h || Estação: MINEIROS (A026) - 11/2021



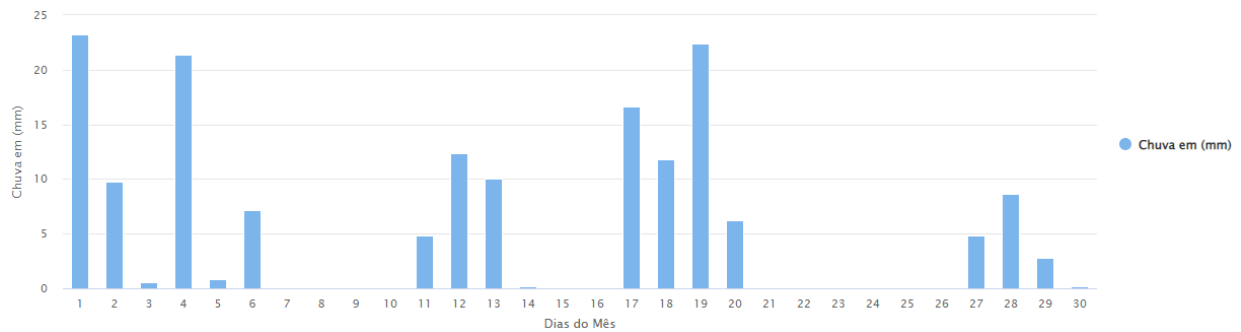
Instituto Nacional de Meteorologia - INMET

Chuva Acumulada em 24h || Estação: MONTE ALEGRE DE GOIAS (A032) - 11/2021



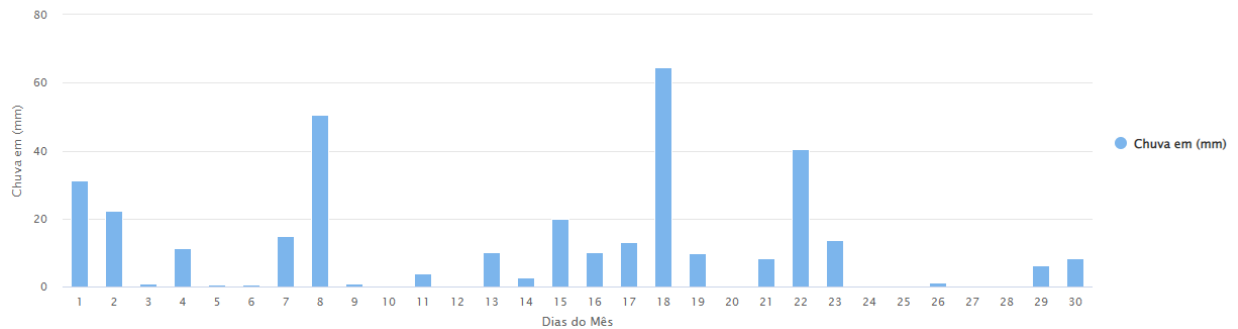
Instituto Nacional de Meteorologia - INMET

Chuva Acumulada em 24h || Estação: MORRINHOS (A003) - 11/2021



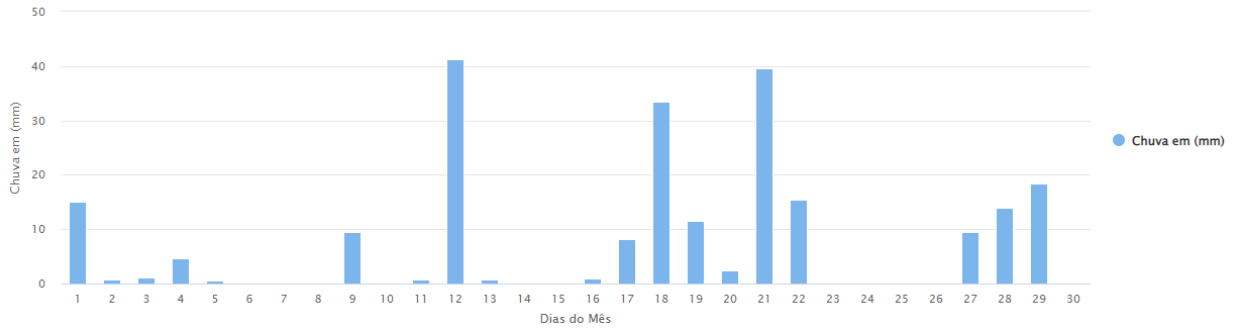
Instituto Nacional de Meteorologia - INMET

Chuva Acumulada em 24h || Estação: PARAUNA (A027) - 11/2021



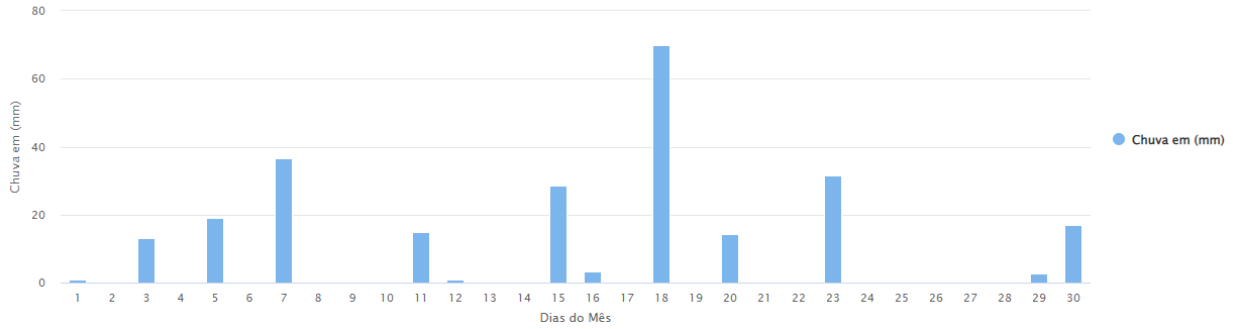
Instituto Nacional de Meteorologia – INMET

Chuva Acumulada em 24h || Estação: PIRES DO RIO (A033) – 11/2021



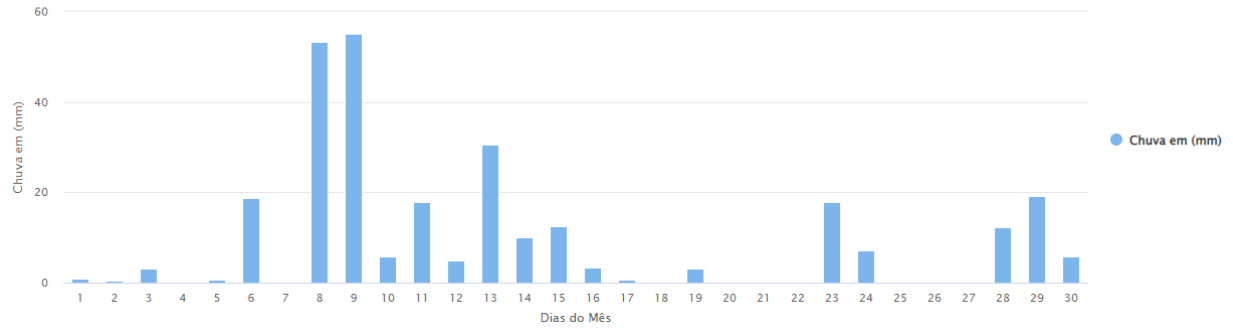
Instituto Nacional de Meteorologia – INMET

Chuva Acumulada em 24h || Estação: PORANGATU (A005) – 11/2021



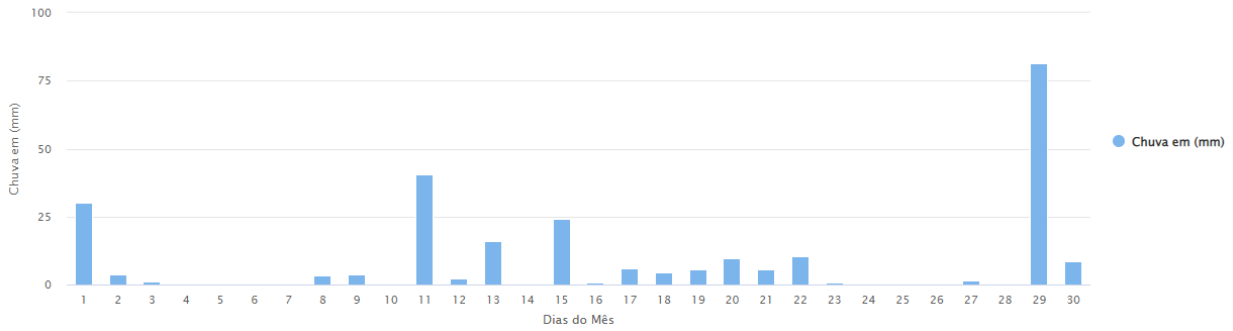
Instituto Nacional de Meteorologia – INMET

Chuva Acumulada em 24h || Estação: POSSE (A017) – 11/2021



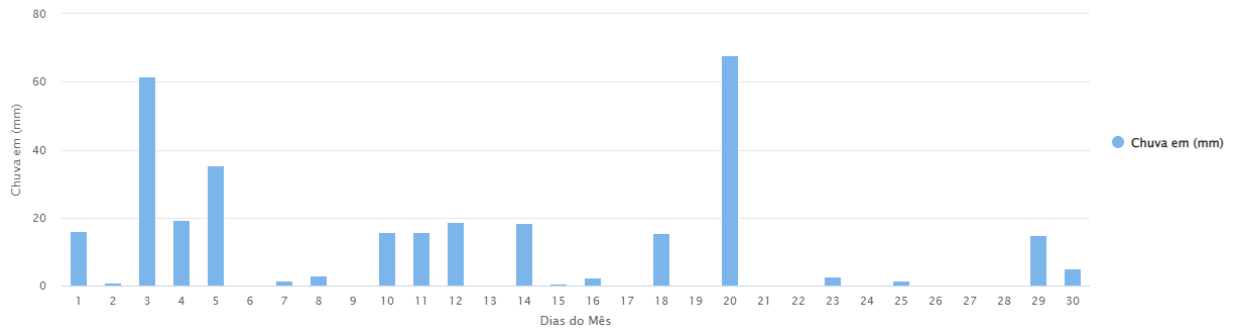
Instituto Nacional de Meteorologia – INMET

Chuva Acumulada em 24h || Estação: RIO VERDE (A025) – 11/2021



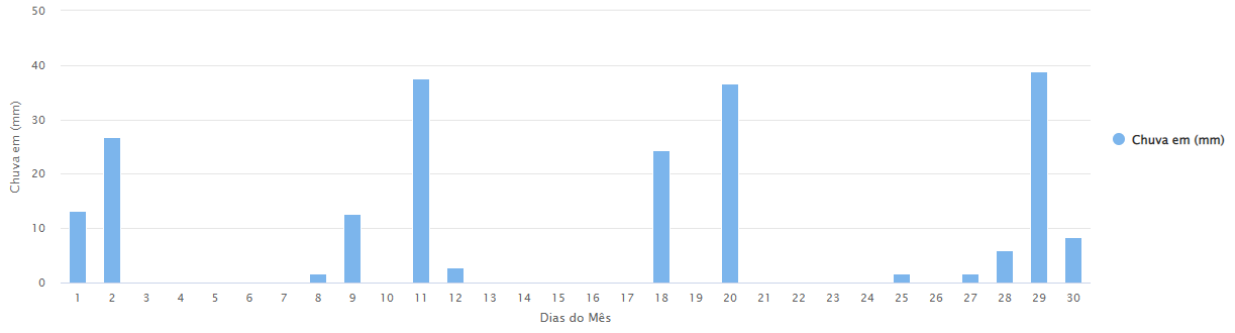
Instituto Nacional de Meteorologia – INMET

Chuva Acumulada em 24h || Estação: SAO MIGUEL DO ARAGUAIA (A031) – 11/2021



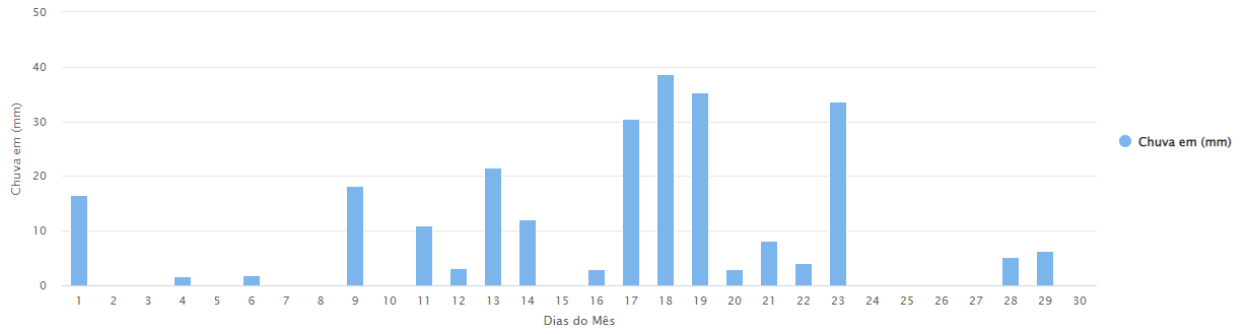
Instituto Nacional de Meteorologia – INMET

Chuva Acumulada em 24h || Estação: SAO SIMAO (A011) – 11/2021



Instituto Nacional de Meteorologia – INMET

Chuva Acumulada em 24h || Estação: SILVANIA (A037) – 11/2021



**10.3. Demais Evidências**

# Chuva intensa faz lago de parque transbordar e gerar risco de inundação em Uruaçu

Segundo o Corpo de Bombeiros, comporta de represa foi aberta para liberar água. Militares disseram que choveu 32 milímetros em 2h; veja a previsão do tempo para Goiás.



À esquerda nível da água do lago após a chuva, à direita nível após a comporta ser aberta — Foto: Divulgação/CBM GO

<https://g1.globo.com/go/goias/noticia/2021/11/21/chuva-intensa-faz-lago-de-parque-transbordar-e-gerar-risco-de-inundacao-em-uruacu.ghtml>

## Chuva em grande proporção faz lago transbordar e gerar risco de inundação em Uruaçu

📅 Publicado em 21/11/2021 às 19:34

📍 Uruaçu

<https://www.jornalpopulacional.com.br/noticia/14725-chuva-em-grande-proporcao-faz-lago-transbordar-e-gerar-risco-de-inundacao-em-uruacu.html>

# Goiás pode ter chuvas mais fortes com rajadas de vento e raios no fim de semana, diz Cimehgo

Avanço de frente fria vinda do Paraguai deve formar corredor de umidade sobre todo o estado. Centro de Informações Meteorológicas diz que pode 'chover a qualquer hora' até domingo.

<https://g1.globo.com/go/goias/noticia/2021/11/18/goias-pode-ter-chuvas-mais-fortes-com-rajadas-de-vento-e-raios-no-fim-de-semana-diz-cimehgo.ghtml>

## Morador quase é atingido por enxurrada que invadiu casa em Anápolis; veja vídeo







<https://diarionordeste.verdesmares.com.br/ultima-hora/pais/videonoticia-morador-quase-e-atingido-por-enxurrada-que-invadiu-casa-em-anapolis-veja-video-1.3162418>

#RecordTVGoias #BalancoGeralManhaGO #GoiasnoAr

# ALAGAMENTO: CHUVA FORTE PROVOCA PREJUÍZOS



#RecordTVGoias #BalancoGeralManhaGO #GoiasnoAr  
ALAGAMENTO: CHUVA FORTE PROVOCA PREJUÍZOS



#RecordTVGoias #BalancoGeralManhaGO #GoiasnoAr  
ALAGAMENTO: CHUVA FORTE PROVOCA PREJUÍZOS



#RecordTVGoias #BalancoGeralManhaGO #GoiasnoAr  
ALAGAMENTO: CHUVA FORTE PROVOCA PREJUÍZOS

<https://www.youtube.com/watch?v=zFr0T9aGstw>



# Cidade de Goiás deve receber novo volume perigoso de chuva nas próximas 48h

Previsão é preocupante levando em conta o temporal recente que castigou a cidade e deixou o solo muito encharcado

 Augusto Araújo - 18 de novembro de 2021



Chuva trouxe destruição e alagamentos na histórica cidade de Goiás. (Foto: Reprodução)

<https://portal6.com.br/2021/11/18/cidade-de-goias-deve-receber-novo-volume-perigoso-de-chuva-nas-proximas-48h/>

## Regional Iporá

Evidências



Ocorrência: 2021-11- 98511  
Dia: 19/11/2021 13:13:29  
Cidade: NAZARIO  
Regional: IPORÁ

Relato: Descarga atmosférica causou defeito na chave. Dificuldade de acesso à chave.





## Regional Iporá

Evidências



Ocorrência: 2021-11- 98511  
 Dia: 19/11/2021 13:13:29  
 Cidade: NAZARIO  
 Regional: IPORÁ

Relato: Troca de para-raio.



## **11. Laudo Meteorológico**

CLIMATEMPO

### **Laudo Meteorológico de Evento Climático - ENEL Goiás - 19 de novembro de 2021**

São Paulo, SP, Brasil

Dezembro de 2021

## Sumário

<b>1</b>	<b>ANÁLISE DE EVENTO METEOROLÓGICO</b> . . . . .	<b>2</b>
<b>1.1</b>	<b>Descrição do Evento</b> . . . . .	<b>2</b>
<b>1.2</b>	<b>Abrangência do Evento</b> . . . . .	<b>6</b>
<b>2</b>	<b>CLASSIFICAÇÃO COBRADE</b> . . . . .	<b>17</b>
<b>3</b>	<b>RESUMO DO EVENTO</b> . . . . .	<b>18</b>
<b>4</b>	<b>REFERÊNCIAS</b> . . . . .	<b>22</b>

# 1 Análise de Evento Meteorológico

## 1.1 Descrição do Evento

Na figura a seguir é apresentada a área de concessão da ENEL DISTRIBUIÇÃO GOIÁS, dividida em regiões, a serem analisadas neste relatório.

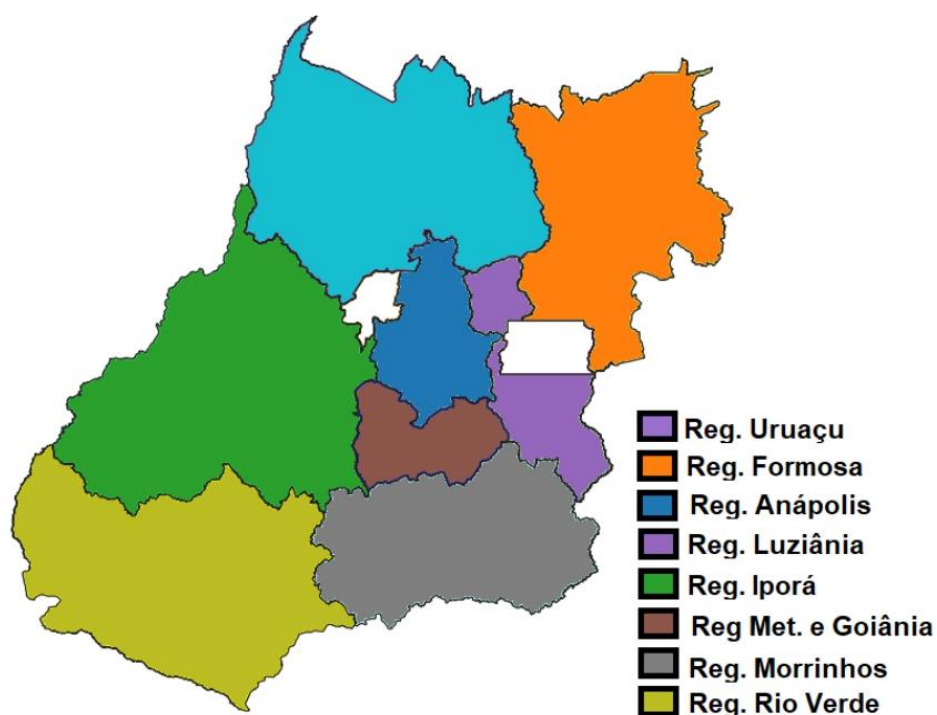


Figura 1 – Regiões atendidas pela ENEL Goiás.

A passagem de uma frente fria favoreceu a formação de um corredor de umidade, que mantinha as condições favoráveis à formação de áreas de instabilidade sobre o estado de Goiás entre os dias 19 e 21 de novembro de 2021.

Na Figura 2 são apresentadas as descargas atmosféricas nuvem-solo (raios) e nuvem-nuvem detectadas pelo sistema Earth Networks. Entre as 10h35 do dia 19 e 01h10 do dia 22 de novembro foram registrados 11326 raios nuvem-solo e 47557 descargas nuvem-nuvem sobre a área da ENEL Distribuição Goiás.



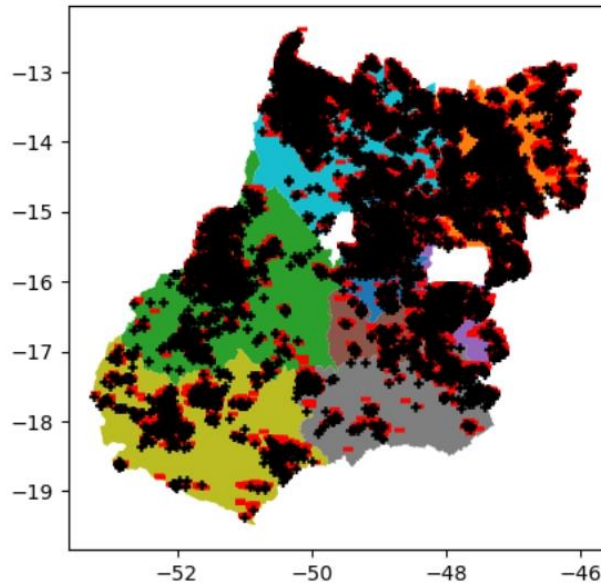


Figura 2 – Descargas atmosféricas nuvem-solo (em preto) e nuvem-nuvem (em vermelho) detectadas pelo sistema Earth Networks entre 10h35 do dia 19 e 01h10 do dia 22 de novembro de 2021 sobre a área de concessão da ENEL DISTRIBUIÇÃO GOIÁS.

Na tabela 1 são apresentadas as rajadas de vento de 50 km/h ou mais registradas por estações do Instituto Nacional de Meteorologia (INMET) representativas da área de concessão da ENEL GO. O maior valor registrado foi de 51,5 km/h em São Simão às 22h00 do dia 19 de novembro de 2021, vento classificado como vento forte pela escala Beaufort.

Tabela 1 – Rajadas de vento maiores ou iguais a 50 km/h registradas pelo INMET. Segundo a escala Beaufort, ventos entre 50 e 61 km/h são classificados como vento forte.

Estação	Horário	Rajada (km/h)
Mineiros	2021-11-19 19:00	50.8
São Simão	2021-11-19 22:00	51.5

Estações do Instituto Nacional de Meteorologia (INMET) também registraram chuva forte (segundo a American Meteorological Society - Sociedade Meteorológica Americana -, chuvas com taxa entre 2,5mm a 7,6 mm por hora são consideradas moderadas e aquelas com taxa superior a 7,6 mm por hora são consideradas chuva forte). Na tabela 2

são apresentados os registros de acumulados horários superiores a 7,6 mm.

Nas tabelas 3, 4 e 5 são apresentados os maiores acumulados em 24 horas registrados pelo INMET. Em São Miguel do Araguaia foram acumulados 67,8 mm entre as 09h do dia 19 e 09h do dia 20 de novembro, volume que corresponde a aproximadamente 34% da média climatológica (1981-2010) do mês de novembro na região. Entre as 09h do dia 20 e 09h do dia 21 de novembro foram acumulados 59,6 mm em Edeia, aproximadamente 30% da média mensal. Em Paraúna foram acumulados 40,4 mm entre as 09h do dia 21 e 09h do dia 22 de novembro, cerca de 20% da média climatológica do mês.

Tabela 2 – Acumulado horário de chuva registrada pelo INMET.

Início da tabela		
Precipitação diária e total para o período (mm)		
Estação	Horário	Precipitação (mm)
Caiapônia	2021-11-19 20:00	8.00
Caiapônia	2021-11-20 18:00	32.40
Cristalina	2021-11-20 1:00	25.60
Goianésia	2021-11-19 23:00	20.20
Goianésia	2021-11-20 17:00	11.60
Jataí	2021-11-19 18:00	9.60
Jataí	2021-11-19 21:00	11.00
Jataí	2021-11-21 4:00	8.40
Luziânia	2021-11-19 21:00	9.40
Luziânia	2021-11-19 22:00	26.40
Luziânia	2021-11-20 20:00	11.20
Mineiros	2021-11-19 19:00	18.20
Paraúna	2021-11-22 2:00	17.40
Paraúna	2021-11-22 3:00	8.80
Pires do Rio	2021-11-21 2:00	29.00
Pires do Rio	2021-11-21 3:00	10.20
Pires do Rio	2021-11-21 16:00	14.00
São Simão	2021-11-19 22:00	24.60
Fim da tabela		

Tabela 3 – Precipitação acumulada entre 09h do dia 19 e 09h do dia 20 de novembro de 2021. FONTE: INMET

Estação	Precipitação Acumulada(mm)
SÃO MIGUEL DO ARAGUAIA	67.8
JATAI	45.0
JATAÍ	42.4
LUZIANIA	39.6
SÃO SIMÃO	36.6
GOIANIA - AEROPORTO	34.0
CRISTALINA	32.2

Tabela 4 – Precipitação acumulada entre 09h do dia 20 e 09h do dia 21 de novembro de 2021. FONTE: INMET

Estação	Precipitação Acumulada(mm)
EDEIA	59.6
PIRES DO RIO	39.6
CAIAPÔNIA	32.4

Tabela 5 – Precipitação acumulada entre 09h do dia 21 e 09h do dia 22 de novembro de 2021. FONTE: INMET

Estação	Precipitação Acumulada(mm)
PARAUNA	40.4

## 1.2 Abrangência do Evento

A seguir são apresentadas as imagens realçadas do satélite GOES-16 entre a tarde do dia 19 e a madrugada do dia 22 de novembro de 2021. Os tons em vermelho, preto e rosa indicam a presença de nuvens de grande desenvolvimento vertical, geralmente associadas à ocorrência de tempo severo.

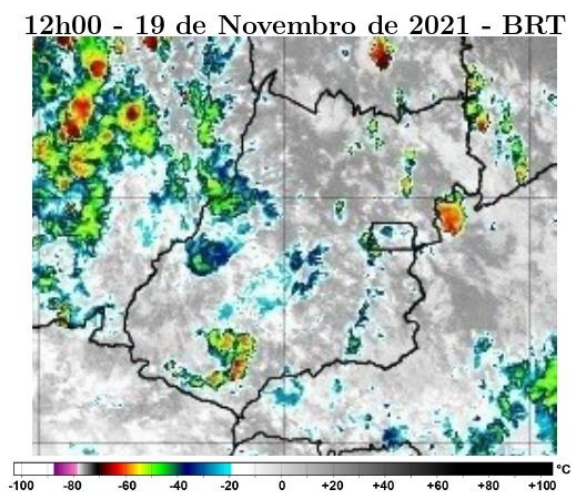


Figura 3 – Imagens realçadas do satélite GOES-16 das 12h00 do dia 19 de Novembro de 2021. FONTE: Cptec/INPE.

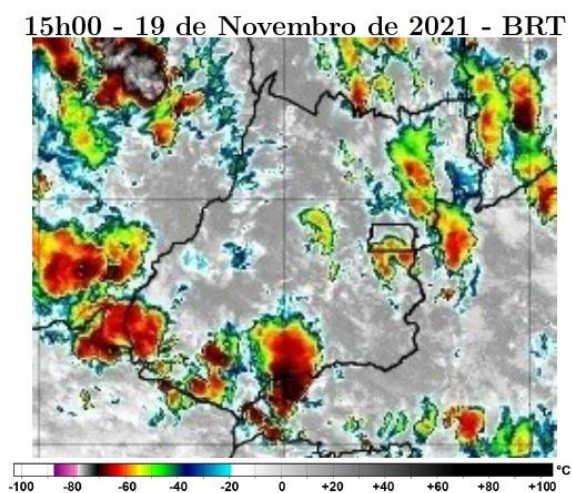


Figura 4 – Imagens realçadas do satélite GOES-16 das 15h00 do dia 19 de Novembro de 2021. FONTE: Cptec/INPE.



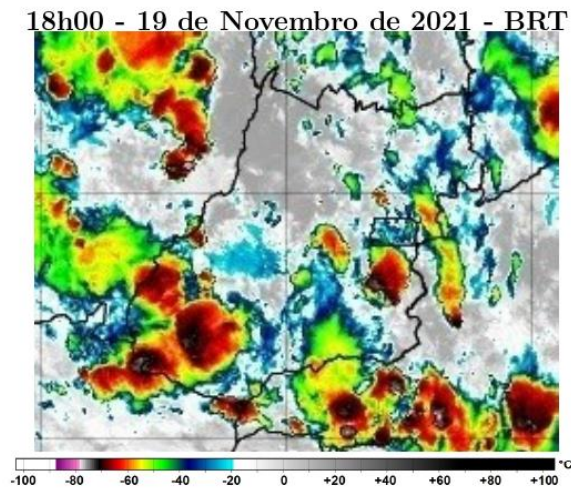


Figura 5 – Imagens realçadas do satélite GOES-16 das 18h00 do dia 19 de Novembro de 2021. FONTE: Cptec/INPE.

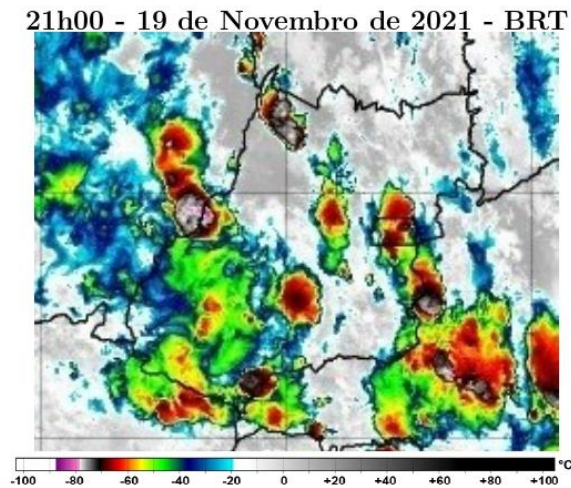


Figura 6 – Imagens realçadas do satélite GOES-16 das 21h00 do dia 19 de Novembro de 2021. FONTE: Cptec/INPE.

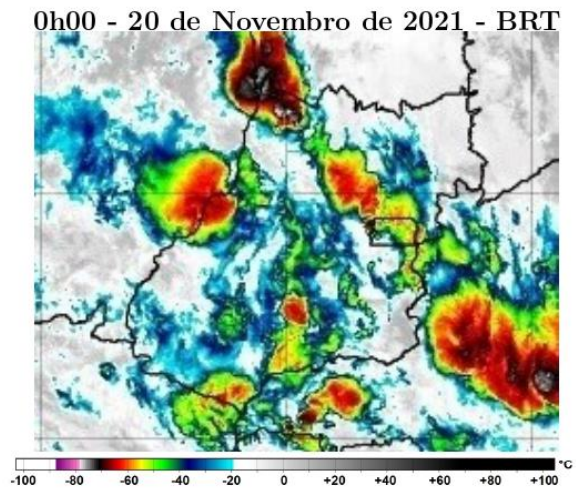


Figura 7 – Imagens realçadas do satélite GOES-16 das 0h00 do dia 20 de Novembro de 2021. FONTE: Cptec/INPE.

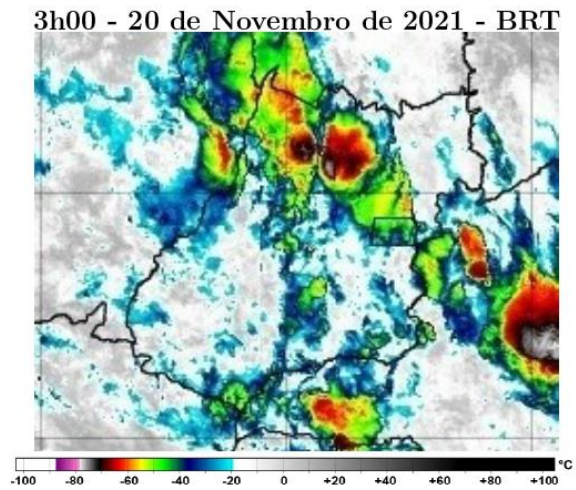


Figura 8 – Imagens realçadas do satélite GOES-16 das 3h00 do dia 20 de Novembro de 2021. FONTE: Cptec/INPE.

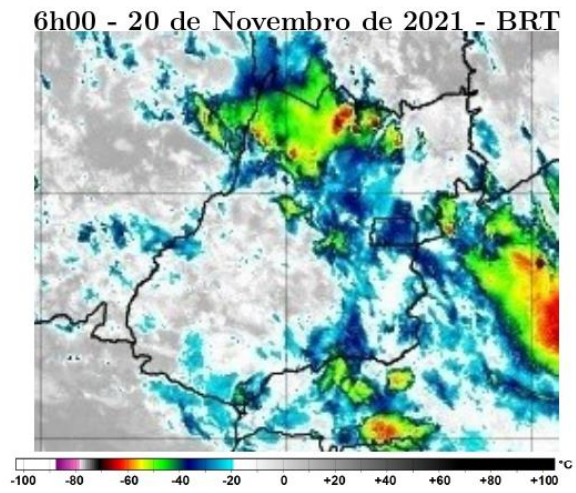


Figura 9 – Imagens realçadas do satélite GOES-16 das 6h00 do dia 20 de Novembro de 2021. FONTE: Cptec/INPE.

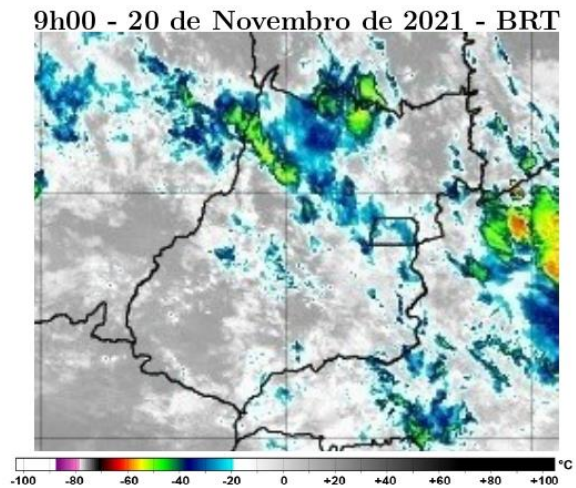


Figura 10 – Imagens realçadas do satélite GOES-16 das 9h00 do dia 20 de Novembro de 2021. FONTE: Cptec/INPE.



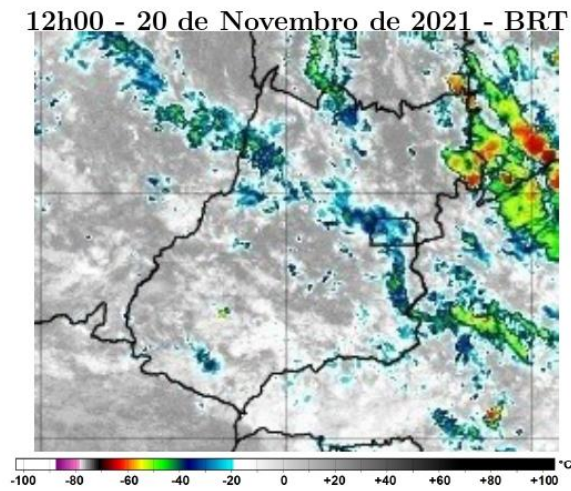


Figura 11 – Imagens realçadas do satélite GOES-16 das 12h00 do dia 20 de Novembro de 2021. FONTE: Cptec/INPE.

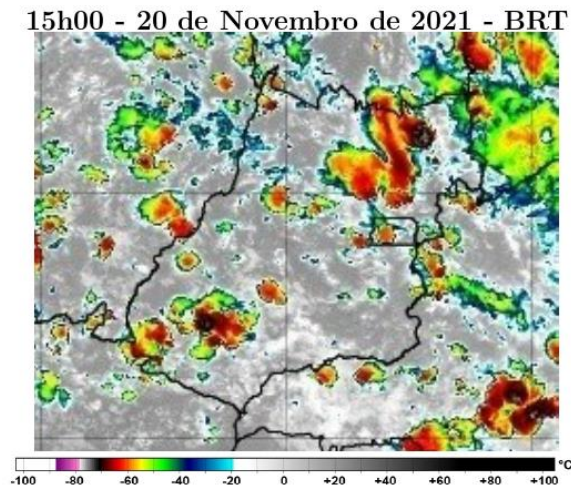


Figura 12 – Imagens realçadas do satélite GOES-16 das 15h00 do dia 20 de Novembro de 2021. FONTE: Cptec/INPE.

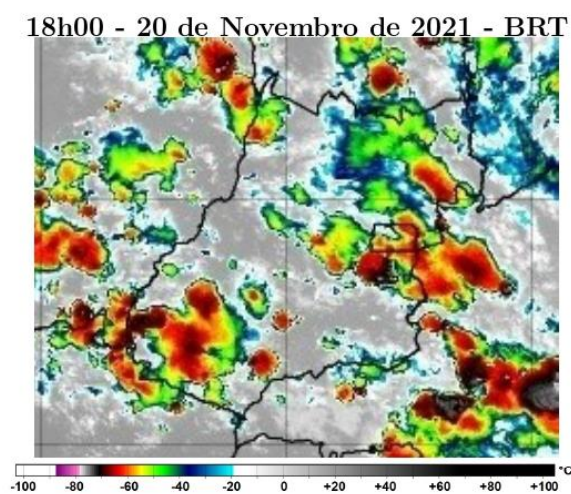


Figura 13 – Imagens realçadas do satélite GOES-16 das 18h00 do dia 20 de Novembro de 2021. FONTE: Cptec/INPE.

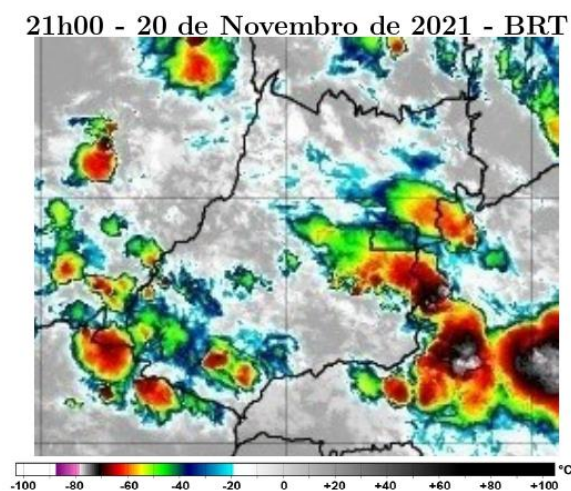


Figura 14 – Imagens realçadas do satélite GOES-16 das 21h00 do dia 20 de Novembro de 2021. FONTE: Cptec/INPE.

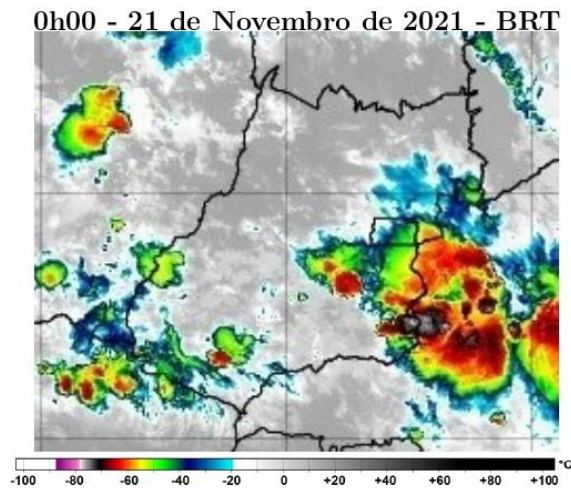


Figura 15 – Imagens realçadas do satélite GOES-16 das 0h00 do dia 21 de Novembro de 2021. FONTE: Cptec/INPE.

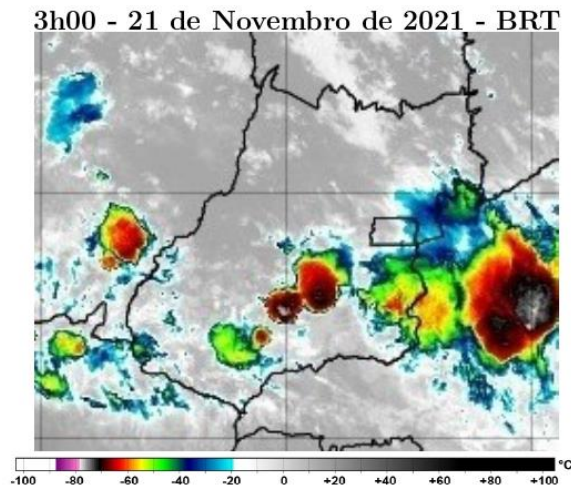


Figura 16 – Imagens realçadas do satélite GOES-16 das 3h00 do dia 21 de Novembro de 2021. FONTE: Cptec/INPE.



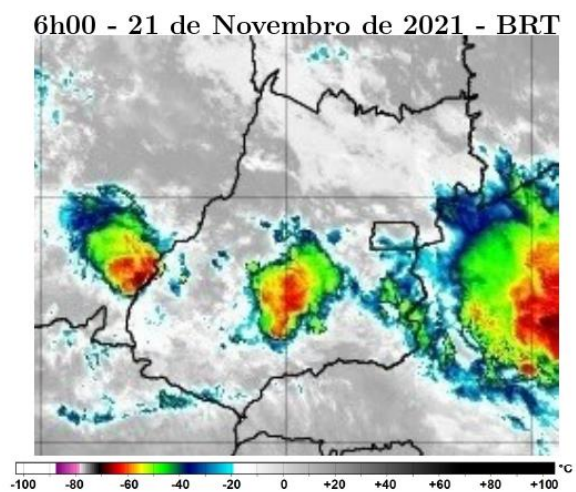


Figura 17 – Imagens realçadas do satélite GOES-16 das 6h00 do dia 21 de Novembro de 2021. FONTE: Cptec/INPE.

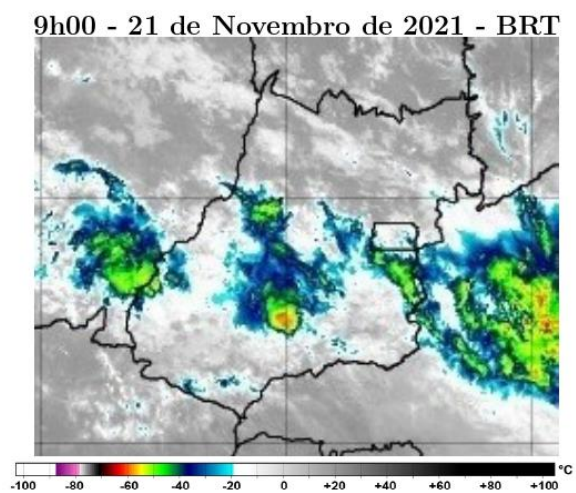


Figura 18 – Imagens realçadas do satélite GOES-16 das 9h00 do dia 21 de Novembro de 2021. FONTE: Cptec/INPE.

12h00 - 21 de Novembro de 2021 - BRT

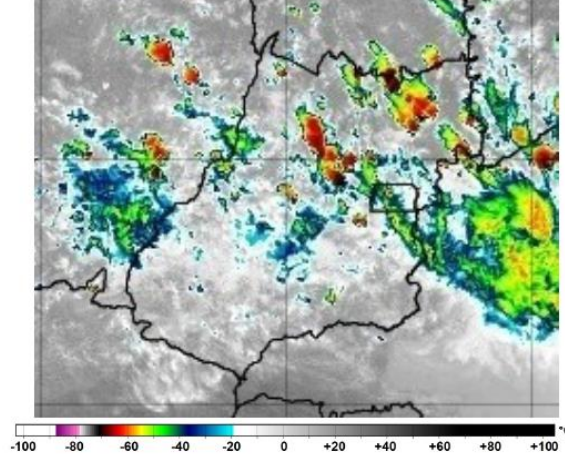


Figura 19 – Imagens realçadas do satélite GOES-16 das 12h00 do dia 21 de Novembro de 2021. FONTE: Cptec/INPE.

15h00 - 21 de Novembro de 2021 - BRT




Figura 20 – Imagens realçadas do satélite GOES-16 das 15h00 do dia 21 de Novembro de 2021. FONTE: Cptec/INPE.

18h00 - 21 de Novembro de 2021 - BRT

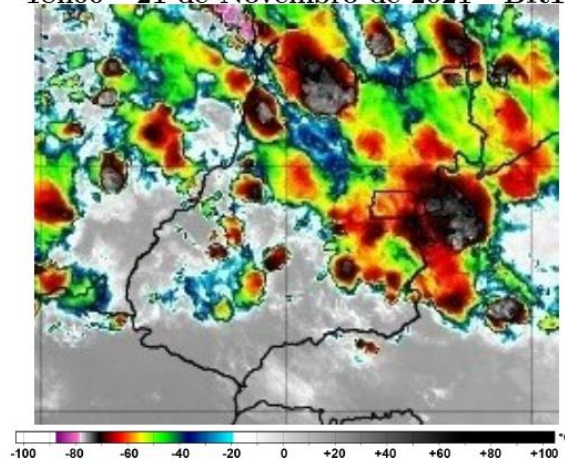


Figura 21 – Imagens realçadas do satélite GOES-16 das 18h00 do dia 21 de Novembro de 2021. FONTE: Cptec/INPE.

21h00 - 21 de Novembro de 2021 - BRT

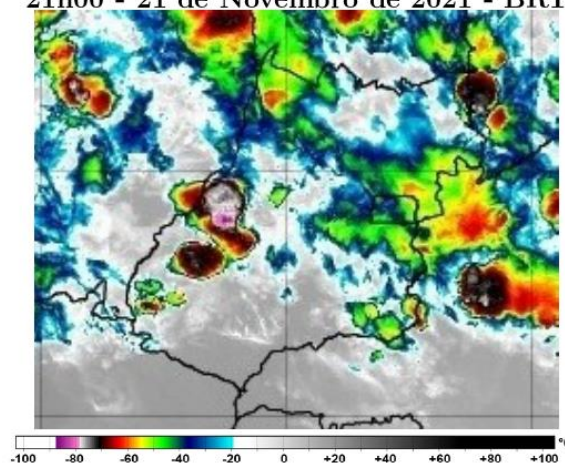


Figura 22 – Imagens realçadas do satélite GOES-16 das 21h00 do dia 21 de Novembro de 2021. FONTE: Cptec/INPE.

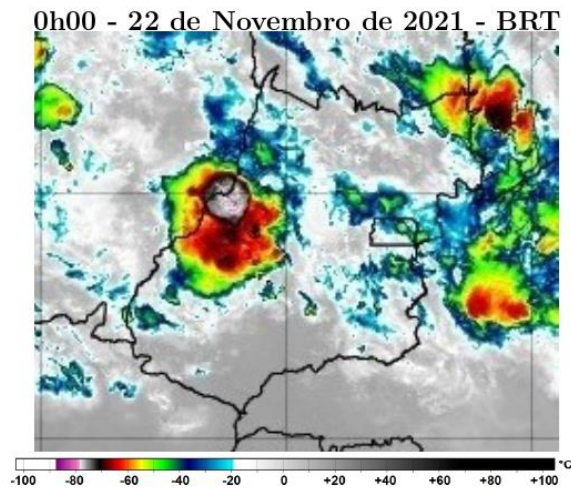


Figura 23 – Imagens realçadas do satélite GOES-16 das 0h00 do dia 22 de Novembro de 2021. FONTE: Cptec/INPE.

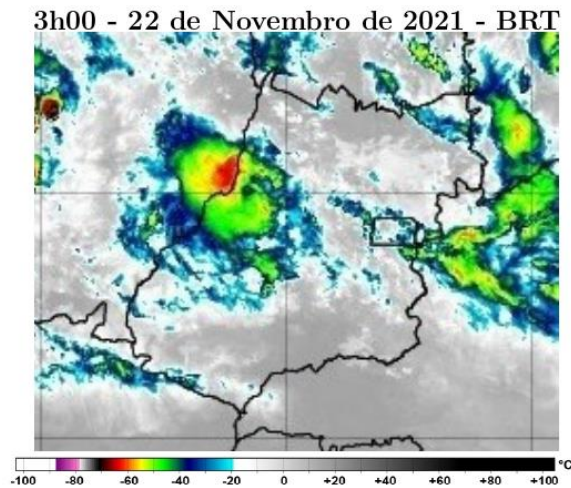


Figura 24 – Imagens realçadas do satélite GOES-16 das 3h00 do dia 22 de Novembro de 2021. FONTE: Cptec/INPE.



## 2 Classificação COBRADE

O COBRADE (Classificação e Codificação Brasileira de Desastres) foi criado com o intuito de adequar a classificação brasileira à classificação utilizada pela ONU na classificação de desastres e nivelar o país aos demais organismos de gestão de desastres do mundo.

Baseados nos dados analisados nos itens anteriores, podemos classificar o evento ocorrido sobre a área de concessão da ENEL DISTRIBUIÇÃO GOIÁS como Zona de Convergência (Código 1.3.1.2.0).

### 3 Resumo do Evento

Áreas de instabilidade associadas à formação de um corredor de umidade favoreceram a formação de nuvens de tempestade que atuaram sobre o estado de Goiás entre a manhã do dia 19 e a madrugada do dia 22 de novembro de 2021.

O sistema de detecção da Earth Networks registrou 58883 descargas atmosféricas sobre a área de concessão da ENEL em Goiás entre as 10h35 do dia 19 e 01h10 do dia 22 de novembro de 2021.

O INMET registrou chuva forte e significativa durante o evento. Entre a manhã do dia 19 e a manhã do dia 20 de novembro a cidade de São Miguel do Araguaia registrou aproximadamente 34% da média de chuva para o mês de novembro na região, e entre a manhã do dia 20 e a manhã do dia 21 de novembro Edeia acumulou aproximadamente 30% da média para o mês. Entre os dias 21 e 22 de novembro a cidade de Paraúna acumulou aproximadamente 20% da média histórica para o mês. Houve também registros de vento intenso, com rajadas de até 51,5 km/h registrada na noite do dia 19 de novembro de 2021.

Tabela 6 – Resumo do evento Regional Rio Verde

Número/Código do Evento	01-0019/ENEL
Número/Código do Laudo	0019/ENEL
Descrição	Região ligada à tempestade causada por uma zona de baixa pressão atmosférica, provocando forte deslocamento de massas de ar, vendavais, chuvas intensa e possível queda de granizo.
Código COBRADE	1.3.1.2.0 – Zona de Convergência
Hora início do evento	11h00 do dia 19 de novembro de 2021
Hora de fim do evento	22h10 do dia 21 de novembro de 2021
Abrangência	Regional Rio Verde

Tabela 7 – Resumo do evento Regional Morrinhos

Número/Código do Evento	01-0019/ENEL
Número/Código do Laudo	0019/ENEL
Descrição	Região ligada à tempestade causada por uma zona de baixa pressão atmosférica, provocando forte deslocamento de massas de ar, vendavais, chuvas intensa e possível queda de granizo.
Código COBRADE	1.3.1.2.0 – Zona de Convergência
Hora início do evento	14h30 do dia 19 de novembro de 2021
Hora de fim do evento	00h30 do dia 22 de novembro de 2021
Abrangência	Regional Morrinhos

Tabela 8 – Resumo do evento Regional Metropolitana e Goiânia

Número/Código do Evento	01-0019/ENEL
Número/Código do Laudo	0019/ENEL
Descrição	Região ligada à tempestade causada por uma zona de baixa pressão atmosférica, provocando forte deslocamento de massas de ar, vendavais, chuvas intensa e possível queda de granizo.
Código COBRADE	1.3.1.2.0 – Zona de Convergência
Hora início do evento	13h30 do dia 19 de novembro de 2021
Hora de fim do evento	19h10 do dia 21 de novembro de 2021
Abrangência	Regional Metropolitana e Goiânia

Tabela 9 – Resumo do evento Regional Iporá

Número/Código do Evento	01-0019/ENEL
Número/Código do Laudo	0019/ENEL
Descrição	Região ligada à tempestade causada por uma zona de baixa pressão atmosférica, provocando forte deslocamento de massas de ar, vendavais, chuvas intensa e possível queda de granizo.
Código COBRADE	1.3.1.2.0 – Zona de Convergência
Hora início do evento	13h00 do dia 19 de novembro de 2021
Hora de fim do evento	01h10 do dia 22 de novembro de 2021
Abrangência	Regional Iporá

Tabela 10 – Resumo do evento Regional Luziânia

Número/Código do Evento	01-0019/ENEL
Número/Código do Laudo	0019/ENEL
Descrição	Região ligada à tempestade causada por uma zona de baixa pressão atmosférica, provocando forte deslocamento de massas de ar, vendavais, chuvas intensa e possível queda de granizo.
Código COBRADE	1.3.1.2.0 – Zona de Convergência
Hora início do evento	13h00 do dia 19 de novembro de 2021
Hora de fim do evento	17h30 do dia 21 de novembro de 2021
Abrangência	Regional Luziânia

Tabela 11 – Resumo do evento Regional Anápolis

Número/Código do Evento	01-0019/ENEL
Número/Código do Laudo	0019/ENEL
Descrição	Região ligada à tempestade causada por uma zona de baixa pressão atmosférica, provocando forte deslocamento de massas de ar, vendavais, chuvas intensa e possível queda de granizo.
Código COBRADE	1.3.1.2.0 – Zona de Convergência
Hora início do evento	11h00 do dia 19 de novembro de 2021
Hora de fim do evento	19h00 do dia 21 de novembro de 2021
Abrangência	Regional Anápolis

Tabela 12 – Resumo do evento Regional Formosa

Número/Código do Evento	01-0019/ENEL
Número/Código do Laudo	0019/ENEL
Descrição	Região ligada à tempestade causada por uma zona de baixa pressão atmosférica, provocando forte deslocamento de massas de ar, vendavais, chuvas intensa e possível queda de granizo.
Código COBRADE	1.3.1.2.0 – Zona de Convergência
Hora início do evento	10h30 do dia 19 de novembro de 2021
Hora de fim do evento	22h15 do dia 21 de novembro de 2021
Abrangência	Regional Formosa

Tabela 13 – Resumo do evento Regional Uruaçu

Número/Código do Evento	01-0019/ENEL
Número/Código do Laudo	0019/ENEL
Descrição	Região ligada à tempestade causada por uma zona de baixa pressão atmosférica, provocando forte deslocamento de massas de ar, vendavais, chuvas intensa e possível queda de granizo.
Código COBRADE	1.3.1.2.0 – Zona de Convergência
Hora início do evento	12h00 do dia 19 de novembro de 2021
Hora de fim do evento	20h00 do dia 21 de novembro de 2021
Abrangência	Regional Uruaçu

## 4 Referências

- RMets Royal Meteorological Society – Beaufort Scale -  
<https://www.rmets.org/weather-and-climate/observing/beaufort-scale>
- Instituto Nacional de Meteorologia (INMET) - <http://www.inmet.gov.br>
- Cptec/INPE  
<https://www.cptec.inpe.br/>
- Centro de Hidrografia da Marinha do Brasil -  
<https://www.marinha.mil.br/chm/>
- Meteorology Glossary - American Meteorological Society -  
<http://glossary.ametsoc.org/>



# Anexos

## A.1 Carta Sinótica

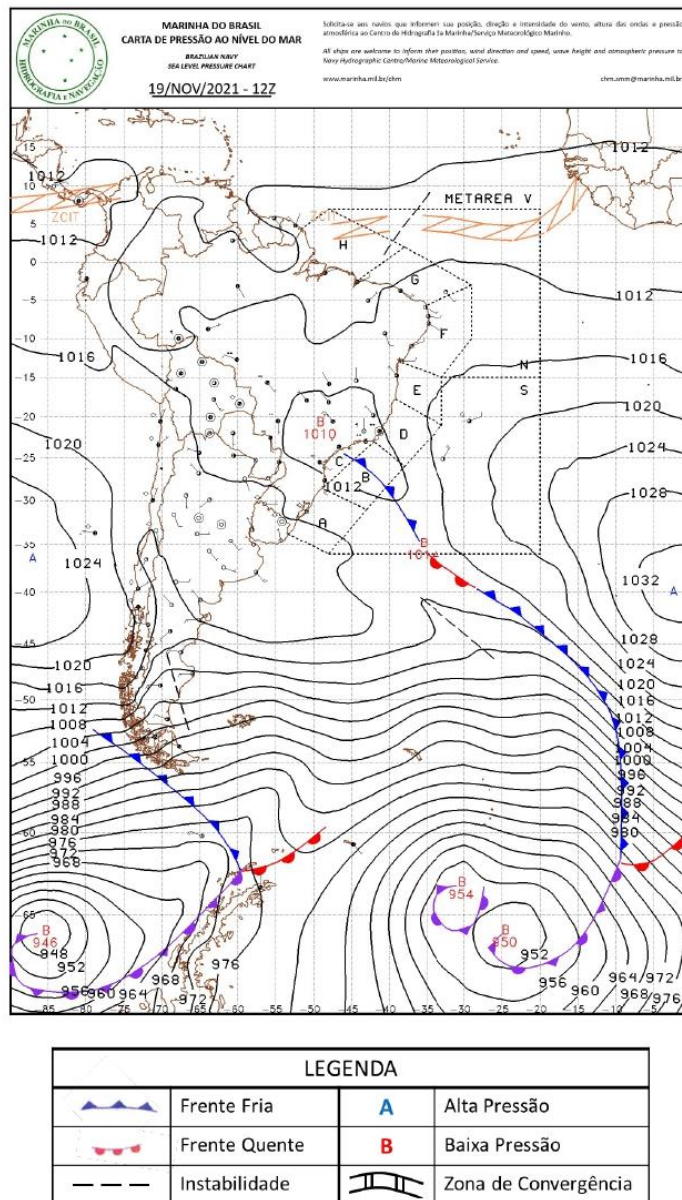
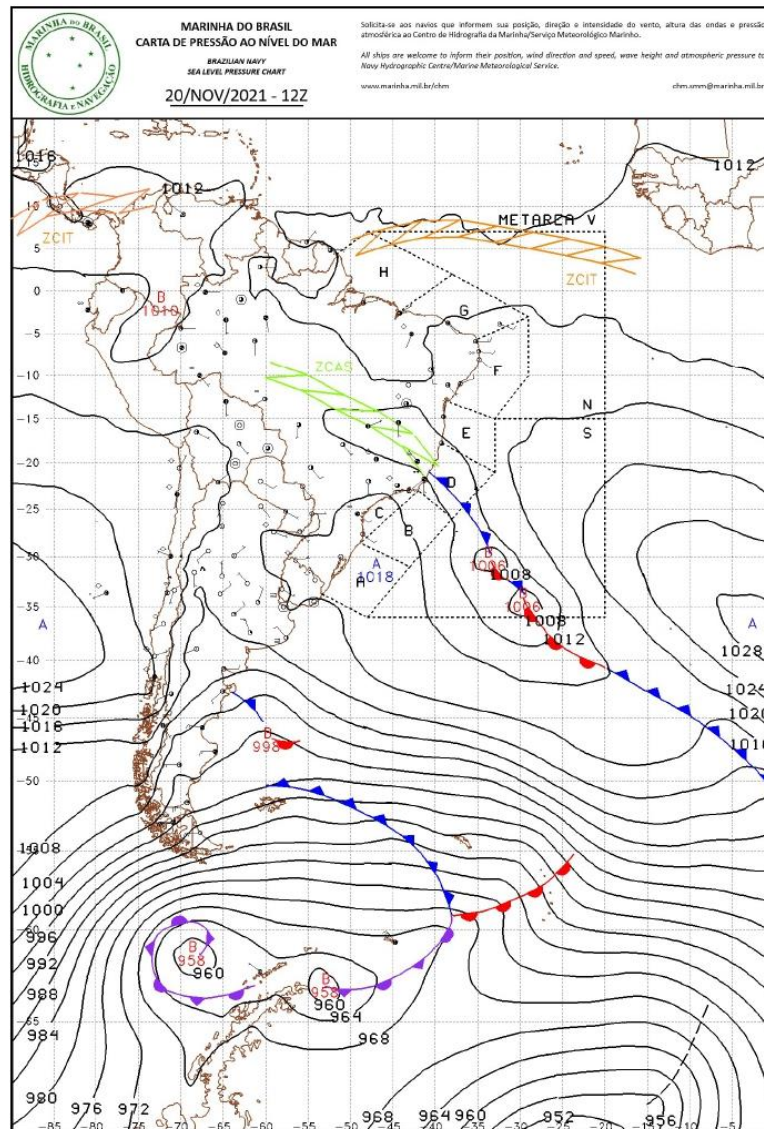


Figura A1 - Carta sinótica da Marinha do Brasil para as 1200Z do dia 19 de novembro de 2021 (09h00 do dia 19 de novembro de 2021, hora local).



LEGENDA			
	Frente Fria	<b>A</b>	Alta Pressão
	Frente Quente	<b>B</b>	Baixa Pressão
	Instabilidade		Zona de Convergência

Figura A2 - Carta sinótica da Marinha do Brasil para as 1200Z do dia 20 de novembro de 2021 (09h00 do dia 20 de novembro de 2021, hora local).

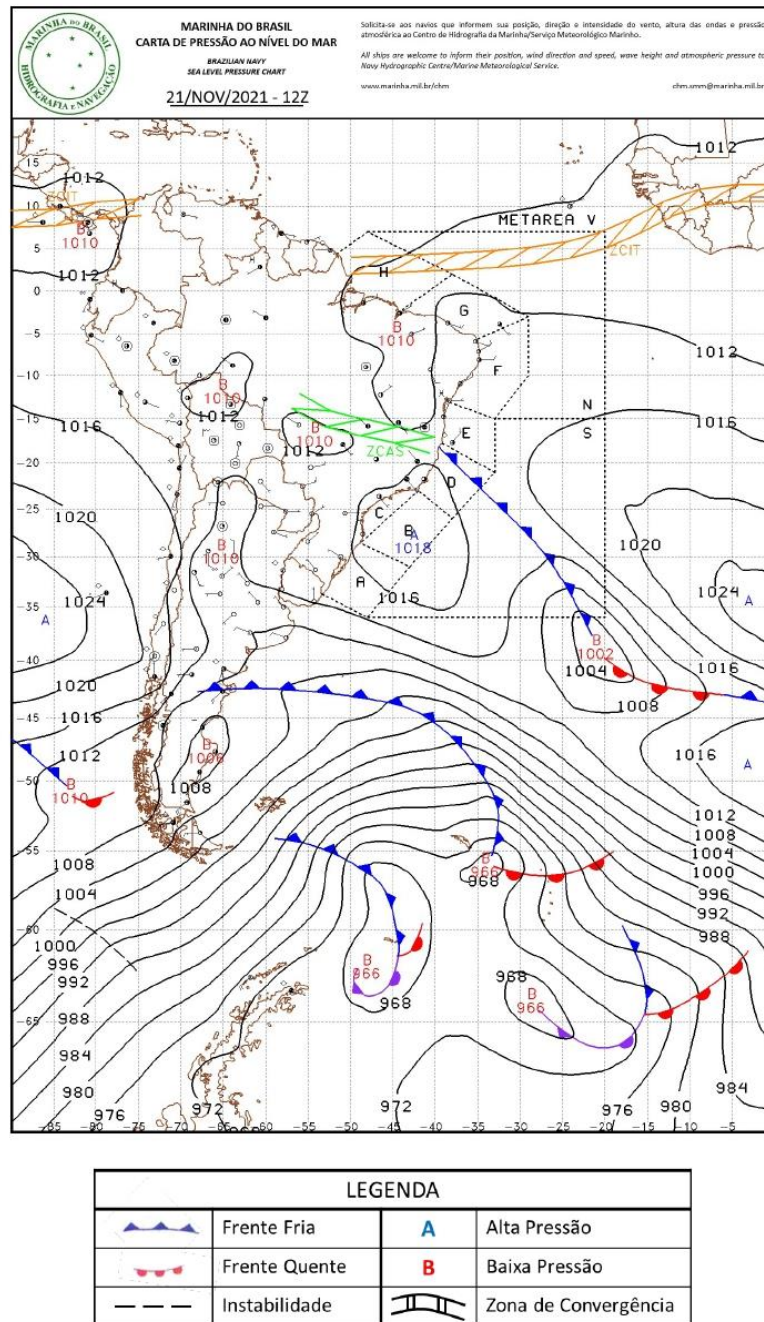


Figura A3 - Carta sinótica da Marinha do Brasil para as 1200Z do dia 21 de novembro de 2021 (09h00 do dia 21 de novembro de 2021, hora local).



## A.2 Notícias associadas

- Chuva intensa faz lago de parque transbordar e gerar risco de inundação em Uruaçu

<https://g1.globo.com/go/goias/noticia/2021/11/21/chuva-intensa-faz-lago-de-parque-transbordar-e-gerar-risco-de-inundacao-em-uruacu.ghtml>

- Chuva em grande proporção faz lago transbordar e gerar risco de inundação em Uruaçu

<https://www.jornalpopulacional.com.br/noticia/14725-chuva-em-grande-proporcao-faz-lago-transbordar-e-gerar-risco-de-inundacao-em-uruacu.html>

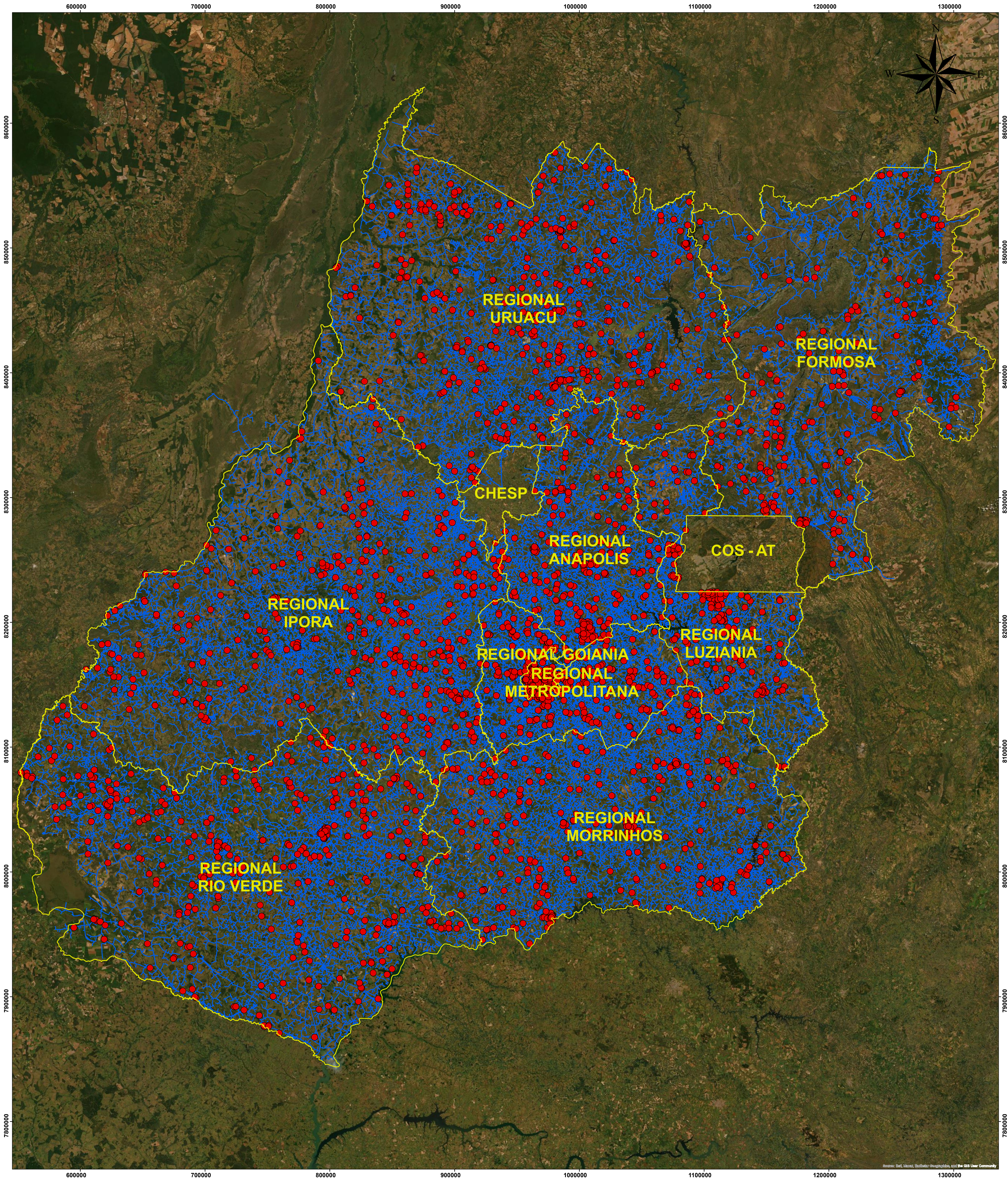
Bianca Lobo Silva

Meteorologista

CREA 5063840461

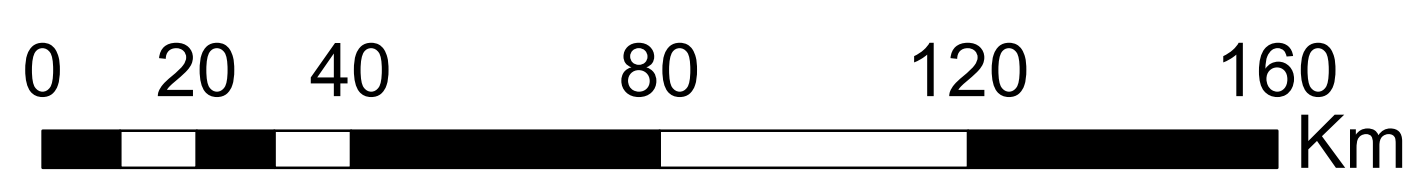
## **12. Mapa geométrico da ENEL GO**





ESCALA: 1/980.000  
SISTEMA DE COORDENADAS PLANAS: WORD POLYCONIC  
DATUM: SAD69

FONTE: BANCOS DE DADOS ENEL GOIÁS  
SISTEMA DE REDE - O&M  
ELABORADO POR: DAIANE DAVID CALIXTO



### Legenda

- Expurgo
- Trecho Primário
- Regionais de Média Tensão