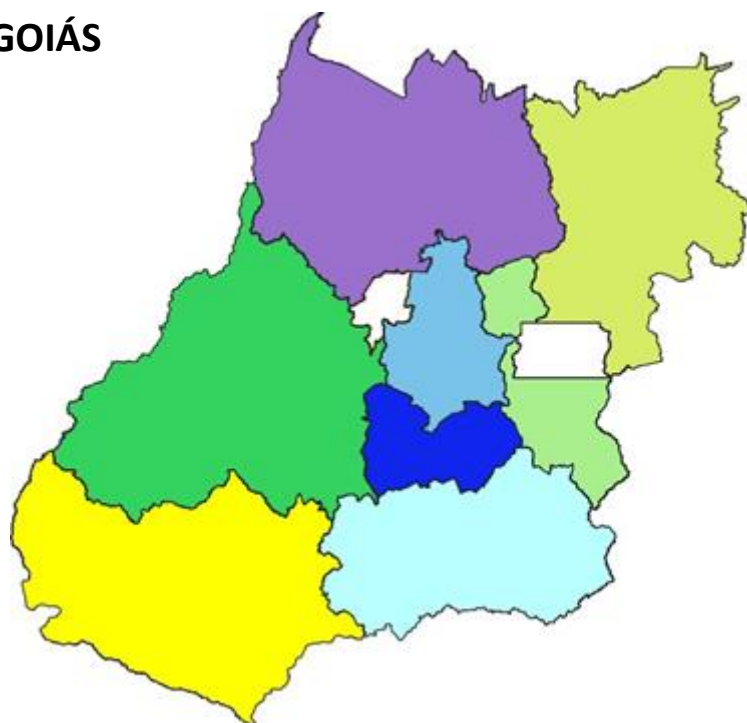


EDEL DISTRIBUIÇÃO GOIÁS



Relatório de Evento em Situação de Emergência

Nº CHI-085

Sumário

1.	INTRODUÇÃO.....	3
2.	DEFINIÇÃO	4
3.	RESUMO EXECUTIVO.....	5
3.1.	RELATÓRIO DE OCORRÊNCIAS DO PERÍODO	5
4.	DESCRIÇÃO DE DANOS CAUSADOS.....	8
4.1.	DESCRIÇÃO DOS EQUIPAMENTOS AFETADOS	8
4.2.	EQUIPAMENTOS AFETADOS	9
5.	RELATO TÉCNICO SOBRE A INTERVENÇÃO REALIZADA PARA RESTABELECIMENTO	9
6.	LISTA DE OCORRÊNCIAS	11
7.	PLOTAGEM DAS OCORRÊNCIAS CONFORME A ESPACIALIZAÇÃO DAS CHUVAS	67
8.	CLIENTES AFETADOS E IMPACTOS GLOBAIS	68
9.	DIAGRAMAS UNIFILARES	69
10.	DEMAIS EVIDÊNCIAS	70
10.1.	DADOS TÉCNICO – OPERACIONAIS ENEL GO	70
10.2.	DADOS CLIMATOLÓGICOS PELO INMET	73
10.3.	DEMAIS EVIDÊNCIAS.....	78
11.	LAUDO METEOROLÓGICO	85
12.	MAPA GEOELÉTRICO DA ENEL GO.....	102

1. Introdução

As concessionárias do serviço público de distribuição de energia elétrica devem prover o serviço de forma adequada, buscando sempre a eficiência, conforme disposto na legislação e nos respectivos contratos de concessão.

Dentre a legislação vigente, destacam-se os Procedimentos de Distribuição de Energia Elétrica no Sistema Elétrico Nacional – PRODIST, que consistem em documentos elaborados pela Agência Nacional de Energia Elétrica – ANEEL, com a participação dos agentes de distribuição e de outras entidades e associações do setor elétrico nacional, que normatizam e padronizam as atividades técnicas relacionadas ao funcionamento e desempenho dos sistemas de distribuição de energia elétrica.

O Módulo 8 do PRODIST – Revisão 12, mais especificamente em sua Seção 8.2, regulamenta a qualidade do serviço prestado pelas distribuidoras de energia elétrica, estabelecendo a metodologia para apuração dos indicadores de continuidade e dos tempos de atendimento a ocorrências emergenciais.

O referido regulamento prevê que, na apuração dos indicadores coletivos e individuais deverão ser consideradas todas as interrupções de longa duração que atingirem as unidades consumidoras, admitidas algumas exceções (denominadas expurgos), que podem ser encontradas no Item 5.6.2.2 da seção 8.2 do Módulo 8 do PRODIST, transcrito abaixo:

5.6.2.2 Na apuração dos indicadores DEC e FEC devem ser consideradas todas as interrupções, admitidas apenas as seguintes exceções:

i. falha nas instalações da unidade consumidora que não provoque interrupção em instalações de terceiros;

ii. interrupção decorrente de obras de interesse exclusivo do consumidor e que afete somente a unidade consumidora do mesmo;

iii. Interrupção em Situação de Emergência;

iv. suspensão por inadimplemento do consumidor ou por deficiência técnica e/ou de segurança das instalações da unidade consumidora que não provoque interrupção em instalações de terceiros, previstas em regulamentação;

v. vinculadas a programas de racionamento instituídos pela União;

vi. ocorridas em Dia Crítico;

vii. oriundas de atuação de Esquema Regional de Alívio de Carga estabelecido pelo ONS. [grifos nossos]

Para os casos de expurgo por Interrupção em Situação de Emergência (ISE), a alínea “h” do Item 5.12.1 da seção 8.2 do Módulo 8 do PRODIST estabelece a obrigatoriedade das distribuidoras em disponibilizar, em seu sítio eletrônico, relatórios digitais com as evidências do evento que tenha gerado tais interrupções enquadradas no inciso iii do Item 5.6.2.2 do mesmo.

Nesta seara, o presente documento, visa apresentar as evidências de um evento ocorrido na área de concessão da Enel Distribuição Goiás, bem como informações relevantes a respeito das interrupções em Situação de Emergência decorrentes do mesmo.

Destaca-se que, para o entendimento completo das regras de apuração dos indicadores de continuidade e expurgos, faz-se necessário também a observação das regras contidas nos Módulos 1 e 6 do PRODIST. Todos os módulos destes procedimentos encontram-se disponíveis para consulta no site da ANEEL (www.aneel.gov.br) e as principais definições relacionadas ao tema estão contidas no item 2 deste documento.

2. Definição

Seção 1.2 do Módulo 1 do PRODIST – Revisão 10

2.198 Evento

Acontecimento que afete as condições normais de funcionamento de uma rede elétrica, podendo gerar uma ou mais interrupções no fornecimento de energia.

2.131 e 2.158 DIC

Duração de interrupção individual por unidade consumidora, ou seja, intervalo de tempo que, no período de apuração, em cada unidade consumidora ou ponto de conexão ocorreu descontinuidade da distribuição de energia elétrica.

2.216 e 2.220 FIC

Frequência de interrupção individual por unidade consumidora, ou seja, Número de interrupções ocorridas, no período de apuração, em cada unidade consumidora ou ponto de conexão.

2.87 Consumidor Hora Interrompido (CHI):

Somatório dos DICs dos consumidores atingidos por interrupção no fornecimento de energia, expresso em horas e centésimos de horas.

2.251 Interrupção em Situação de Emergência:

Interrupção originada no sistema de distribuição, resultante de Evento que comprovadamente impossibilite a atuação imediata da distribuidora e que não tenha sido provocada ou agravada por esta e que seja:

Decorrentes de evento associado a Decreto de Declaração de Situação de Emergência ou Estado de Calamidade Pública emitido por órgão competente; ou

Decorrentes de Evento cuja soma do CHI das interrupções ocorridas no sistema de distribuição seja superior ao calculado conforme equação a seguir:

$$2.612 \times N^{0,35}$$

N – número de unidades consumidoras faturadas e atendidas em BT ou MT, com 2 (duas) casas decimais, do mês de Novembro do ano anterior ao período de apuração

Seguindo esse regramento, demonstra-se abaixo o limite de CHI da Enel GO.

CÁLCULO CHI PARA ENEL GO

- Quantidade faturas em Outubro de 2020 (**N**)

Em Outubro de 2020 foram faturadas 3.081.536 unidades consumidoras.

- Valor limite CHI para Enel GO

$$2.612 \times 3.081.536^{0,35}$$
$$487.575,31 \text{ CHI}$$

3. Resumo Executivo

O Presente Relatório tem como objetivo a incorporação de informações que sejam relevantes para que se possa fazer a devida associação aos dados contidos no documento objeto da classificação de Situação de Emergência caracterizada pelo Módulo 8 do Prodist. Este enquadramento se apresenta na maioria das vezes em condições climáticas adversas com severidade dos fatores inerentes a situação, caracterizado pelo período chuvoso no estado de Goiás, caracterizado na maioria dos casos por fortes ventos e chuvas de grande intensidade e continuidade, diversos pontos de alagamento e queda de árvores.

O avanço de uma frente fria sobre o centro-sul do Brasil reforçou o transporte do ar quente e úmido em baixos níveis sobre a região Centro-Oeste e, em associação com a circulação de ventos na alta atmosfera, favoreceram a formação de nuvens de tempestade que avançaram sobre o estado de Goiás nos dias 27 e 28 de Novembro de 2021.

Foram apresentadas descargas atmosféricas nuvem-solo (raios) e nuvem-nuvem detectadas pelo sistema Earth Networks. Entre as 08h15 do dia 27 e 02h45 do dia 28 de Novembro de 2021 foram registrados 7.885 raios nuvem-solo e 42.006 descargas nuvem-nuvem sobre a área da ENEL DISTRIBUIÇÃO GOIÁS.

Rajadas de vento de 50 km/h ou mais registradas por estações do Instituto Nacional de Meteorologia (INMET) representativas da área de concessão da ENEL GO. O maior valor registrado foi de 80,6 km/h em Cristalina às 18h00 do dia 27 de novembro de 2021, vento classificado como ventania forte pela escala Beaufort.

3.1. Relatório de Ocorrências do período

Na área de concessão da ENEL GO em vários municípios, verificou-se que os danos devido às condições climáticas danificaram a rede de distribuição de energia elétrica em diversos pontos, registrando aproximadamente 182 mil clientes com interrupção no fornecimento de energia elétrica devido a eventos relacionados às chuvas, afetando 192 municípios e 263 Subestações.

O acompanhamento da quantidade de equipes e o Tempo Médio de Atendimento podem ser consultados na Pág. 10 do Relatório em anexo.

O impacto e severidade do evento estão relatados em artigos de mídia, como fotos e reportagens que demonstram os danos na Rede de Distribuição, oriundos dos eventos climáticos no período. Eventos estes que afetaram 182.042 consumidores com CHI de 836.965,70 superior ao de 487.575,31 estabelecido como limite para definição de Situação de Emergência, conforme resumo das informações obrigatórias.

Empresa		ENEL DISTRIBUIÇÃO GOIÁS			
Código do Relatório		CHI-085- ENEL DISTRIBUIÇÃO GOIÁS			
Evento:		TEMPORAL NA AREA DE CONCESSÃO DA ENEL DISTRIBUIÇÃO GOIÁS			
Código COBRADE:	1.3.2.1.2, 1.3.2.1.4, 1.3.2.1.5	Data Início	27/11/2021	Hora início	08h00
Código do Evento:	CHI-085-ENEL GO	Data Término	28/11/2021	Hora Término	03h00
Valor CHI (Limite e Real)	487.575,31	836.965,70			
Código do Decreto (Se Houver):					
Quantidade de Interrupções (Evento)	1.609				
Início 1ª Incidência (Data e Hora)	27/11/2021 08:05	Subestações Atingidas	ABADIANIA / ACREUNA / ADELANDIA / AEROPORTO / AGUA LIMPA (MARZAGAO) / AGUAS LINDAS / ALEXANIA / ALEXANIA TRANSMISSAO / ALMERINDONOPOLIS / ALOANDIA / ALPHAVILLE / ALTO BURITI / ALVORADA DO NORTE / AMERICANO (RIO VERDE) / AMERICANO DO BRASIL / AMORINOPOLIS / ANAPOLIS UNIVERSITARIA / ANHANGUERA / ANICUNS / APARECIDA DO RIO DOCE / ARAGOIANA / ARAGUAPAZ / ARARAS / ARUANA / ASA BRANCA / ATLANTICO / AURILANDIA / AVELINOPOLIS / BACURI (RIO VERDE) / BARBOSELANDIA / BARCELONA / BARREIRO (PORANGATU) / BARRO ALTO / BELA VISTA (TRANSMISSAO) / BOA VISTA / BOM JESUS DE GOIAS / BONITO / BONOPOLIS / BRAZABRANTES / BRITANIA / BURITI ALEGRE / BURITIZINHO / CABECEIRAS / CABRIUVA (RIO VERDE) / CACHOEIRA ALTA / CACHOEIRA DOURADA / CACHOEIRINHA (ITARUMA) / CACU / CAIAPONIA / CALDAS NOVAS / CALDAZINHA / CAMPESTRE / CAMPINAS / CAMPINORTE / CAMPO ALEGRE DE GOIAS / CAMPO NOVO / CAMPOS BELOS / CAMPOS VERDES / CARAIBAS / CARAJAS / CASTELANDIA / CATALAO / CATURAI / CEPAIPO / CEZARINA / CHAPADAO DO CEU / CIDADE OCIDENTAL / COCALZINHO / COLINACU / CORREGO DO OURO / CORUMBAIBA / CRISTALINA / CRISTALINA TRANSMISSAO / CRIXAS / CROMINIA / CUMARI / DAIA - ANAPOLIS / DAVINOPOLIS / DESFECHO / DESTILARIA BRASIL CENTRAL / DIMIC / DORCELINO PEIXOTO DE MORAES / EDEALINA / EDEIA / ESTRELA DALVA / ESTRELA DO NORTE / FAINA / FAZENDA CANADA / FAZENDA NOVA / FERROVIARIO / FIRMINOPOLIS / FLORES DE GOIAS / FORMIGA / FORMOSO / FRONTEIRA / GAMELEIRA / GIRASSOL / GOIANAPOLIS / GOIANDIRA / GOIANIA LESTE / GOIANIRA / GOIAS / GOIATUBA / GOVERLANDIA / GOYA / GUAPO / HIDROLANDIA / IACIARA / INDEPENDENCIA / INDIARA / INHUMAS / IPAMERI / IPE / IPEGUARI / IPORA / ISRAELANDIA / ITABERAI / ITAGUARI / ITAPACI / ITAPACI (TRANSMISSAO) / ITAPIRAPUA / ITAPURANGA / ITARUMA / ITAUCU / ITIQUIRA (FORMOSA) / ITUMBIARA NOVA / ITUMBIARA VELHA / JACILANDIA / JARAGUA / JARANAPOLIS / JATAI / JAUPACI / JESUPOLIS / JOVIANIA / JUNDIAI / JUSSARA / LAGES / LAGOA DA SERRA / LAGOA DO BAUZINHO (RIO VERDE) / LUZIANIA / MAIRIPOTABA / MAMBAI / MARA ROSA / MARAJOARA / MARIAPOLIS (PADRE BERNARDO) / MATO GRANDE / MATRINCHA / MAURILANDIA / MEIA PONTE / MINACU / MINEIROS / MINEIROS TRANSMISSAO / MONTES CLAROS DE GOIAS / MONTIVIDIU T / MORRINHOS / MOSSAMEDES / MOZARLANDIA / MUTUNOPOLIS / NAVESLANDIA (JATAI) / NAZARIO / NEROPOLIS / NIQUELANDIA 69KV / NOVA AMERICA / NOVA AURORA / NOVA CRIXAS (TRANSMISSAO) / NOVA IGUAQU / NOVA VENEZA / NOVO GAMA / NOVO PLANALTO / OLHOS DAGUA / ORIZONA / OURO VERDE DE GOIAS / OUVIDOR / PACAEMBU (NOVO GAMA) / PADRE BERNARDO / PAINEIRAS / PALMEIRAS / PALMEIRAS DE GOIAS / PALMELO / PALMINOPOLIS / PAMPLONA / PANAMA / PARANA / PARANAIBA / PARANAIGUARA / PARAUNA SE ALTA TENSAO / PARQUE DAS EMAS (MINEIROS) / PARQUE DAS NACOES / PEROLANDIA / PETROLINA / PILAR / PILOANDIA / PIRACANJUBA / PIRANHAS T / PIRENOPOLIS / PIRES BELO / PIRES DO RIO / PLANALTINA / PLANALTINA (TRANSMISSAO) / PLANALTO / PONTALINA / PORANGATU / PORTEIRAO / PORTELANDIA / POSSE / POSSELANDIA / PROFESSOR JAMIL / QUEBRA LINHA / QUIRINOPOLIS / REAL / RETIRO / GOIAS / RIO CLARO JATAI MONTIVIDIU / RIO DOS BOIS (MAURILANDIA) / RIO PRETO / RIO QUENTE / RIO VERDE / RIO VERMELHO / RIVERLANDIA (RIO VERDE) / RUBIATABA / SANCLERLANDIA / SANTA FE DE GOIAS / SANTA GENOVEVA / SANTA HELENA / SANTA RITA DO ARAGUAIA / SANTA ROSA / SANTA ROSA DE GOIAS / SANTA ROSA DO MEIA PONTE / SANTA TEREZA DE GOIAS / SANTA TEREZINHA / SANTANA / SANTO ANTONIO DO DESC. TRANS. / SAO BARTOLOMEU / SAO DOMINGOS / SAO FRANCISCO DE GOIAS / SAO GABRIEL DE GOIAS / SAO JOAO D ALIANCA / SAO LUIZ DOS MONTES BELOS / SAO MIGUEL DO ARAGUAIA / SAO MIGUEL DO PASSA QUATRO / SENADOR CANEDO TRANSMISSAO / SERRA DE CALDAS / SERRANOPOLIS / SILVANIA / SITIO DABADIA / SUCURI / TEREZOPOLIS / TRES BARRAS / TRES RANCHOS / TRINDADE / TURVANIA / TURVELANDIA / URUACU / URUTAI / USINA MAMBAI / VALPARAISO / VARIAO / VIANOPOLIS / VICENTINOPOLIS / VILA BOA / VILA CORUMBA / VILA PROPICIO / XAVANTES / ZELANDIA		
Início Última Incidência (Data e Hora)	28/11/2021 02:50	Municípios Atingidos	ABADIA DE GOIAS / ABADIANIA / ACREUNA / ADELANDIA / AGUA FRIA DE GOIAS / AGUA LIMPA / AGUAS LINDAS DE GOIAS / ALEXANIA / ALTO PARAISO DE GOIAS / ALVORADA DO NORTE / AMARALINA / AMERICANO DO BRASIL / ANAPOLIS / ANICUNS /		
Média de Duração das Incidências (h)	12,87				

Duração da Incidência mais longa (h)	104,52	
Total de Clientes afetados	182.042	<p>APARECIDA DE GOIANIA / APARECIDA DO RIO DOCE / APORE / ARAGOIANIA / ARAGUAPAZ / ARUANA / AVELINOPOLIS / BELA VISTA DE GOIAS / BOM JESUS DE GOIAS / BONOPOLIS / BRAZABRANTES / BURITI ALEGRE / CABECEIRAS / CACHOEIRA ALTA / CACHOEIRA DE GOIAS / CACHOEIRA DOURADA / CACU / CAIAPONIA / CALDAS NOVAS / CALDAZINHA / CAMPESTRE DE GOIAS / CAMPINACU / CAMPINORTE / CAMPO ALEGRE DE GOIAS / CAMPOS BELOS / CAMPOS VERDES / CASTELANDIA / CATALAO / CATURAI / CEZARINA / CIDADE OCIDENTAL / COCALZINHO DE GOIAS / CORREGO DO OURO / CORUMBA DE GOIAS / CORUMBAIBA / CRISTALINA / CRIXAS / CROMINIA / CUMARI / DAMIANOPOLIS / DAVINOPOLIS / DOVERLANDIA / EDEALINA / EDEIA / ESTRELA DO NORTE / FAINA / FAZENDA NOVA / FIRMINOPOLIS / FLORES DE GOIAS / FORMOSA / FORMOSO / GAMELEIRA DE GOIAS / GOIANDIRA / GOIANIA / GOIANIRA / GOIAS / GOIATUBA / GOUVELANDIA / GUAPO / GUARANI DE GOIAS / GUARINOS / HIDROLANDIA / IACIARA / INACIOLANDIA / INDIARA / INHUMAS / IPAMERI / IPORA / ISRAELANDIA / ITABERAI / ITAGUARI / ITAJA / ITAPACI / ITAPIRAPUA / ITAPURANGA / ITARUMA / ITAUCU / ITUMBIARA / IVOLANDIA / JARAGUA / JATAI / JAUPACI / JESUPOLIS / JOVIANIA / JUSSARA / LEOPOLDO DE BULHOES / LUZIANIA / MAIRIPOTABA / MAMBAI / MARA ROSA / MARZAGAO / MATRINCHA / MAURILANDIA / MIMOSO DE GOIAS / MINACU / MINEIROS / MOIPORA / MONTE ALEGRE DE GOIAS / MONTES CLAROS DE GOIAS / MONTIVIDIU / MORRINHOS / MOSSAMEDES / MOZARLANDIA / MUTUNOPOLIS / NAZARIO / NEROPOLIS / NIQUELANDIA / NOVA AURORA / NOVA CRIXAS / NOVA IGUACU DE GOIAS / NOVA ROMA / NOVA VENEZA / NOVO GAMA / ORIZONA / OURO VERDE DE GOIAS / OUIDOR / PADRE BERNARDO / PALMEIRAS DE GOIAS / PALMELO / PANAMA / PARANAIGUARA / PARAUNA / PEROLANDIA / PETROLINA DE GOIAS / PILAR DE GOIAS / PIRACANJUBA / PIRANHAS / PIRENOPOLIS / PIRES DO RIO / PLANALTINA / PONTALINA / PORANGATU / PORTEIRAO / PORTELANDIA / POSSE / PROFESSOR JAMIL SAFADY / QUIRINOPOLIS / RIO QUENTE / RIO VERDE / RUBIATABA / SANCLERLANDIA / SANTA CRUZ DE GOIAS / SANTA FE DE GOIAS / SANTA HELENA DE GOIAS / SANTA RITA DO ARAGUAIA / SANTA RITA DO NOVO DESTINO / SANTA ROSA DE GOIAS / SANTA TEREZA DE GOIAS / SANTO ANTONIO DA BARRA / SANTO ANTONIO DO DESCOBERTO / SAO DOMINGOS / SAO FRANCISCO DE GOIAS / SAO JOAO D ALIANCA / SAO JOAO DA PARAUNA / SAO LUIS DE MONTES BELOS / SAO LUIZ DO NORTE / SAO MIGUEL DO ARAGUAIA / SAO MIGUEL DO PASSA QUATRO / SAO SIMAO / SENADOR CANEDO / SERRANOPOLIS / SILVANIA / SIMOLANDIA / SITIO D ABADIA / TEREZOPOLIS DE GOIAS / TRES RANCHOS / TRINDADE / TROMBAS / TURVANIA / TURVELANDIA / URUACU / URUTAI / VALPARAISO DE GOIAS / VARJAO / VIANOPOLIS / VICENTINOPOLIS / VILA BOA / VILA PROPICIO</p>

4. Descrição de Danos Causados

Segundo o Instituto Nacional de Pesquisas Espaciais (Inpe), os raios são responsáveis por cerca de 70% dos desligamentos na rede de transmissão e 40% na de distribuição de energia e queima de transformadores no Brasil. Durante os temporais, são frequentes casos de quedas de árvores, deslizamento de terras e objetos que são lançados sobre a rede, causando o rompimento de cabos de energia e a destruição de postes, provocando o desabastecimento de energia.

A fim de possibilitar melhor entendimento da importância dos equipamentos afetados na concessão da ENEL GO durante período das chuvas, apresenta-se na tabela abaixo a hierarquia dos equipamentos da rede de distribuição e no item 4.1 estão relacionadas a descrição destes.

Hierarquia	Nome do Equipamento
1	Disjuntor/ Religador/Chave Telecomandada
2	Chave fusível
3	Transformador

4.1. Descrição dos equipamentos afetados

Transformador – é um dispositivo destinado a modificar os níveis de tensão e corrente elétrica, mantendo potência elétrica praticamente constante, de um circuito a outro, modificando também os valores das impedâncias elétricas de um circuito elétrico.

Chave fusível – é um dispositivo fusível no qual o porta-fusível pode ser manipulado de forma a obter uma distância de seccionamento, sem que haja separação física entre o porta-fusível e a base. É um equipamento destinado a proteção de sobrecorrentes de circuitos primários utilizados em redes aéreas de distribuição urbana e rural e em pequenas subestações de consumidor e de concessionária. É dotada de um elemento fusível que responde pelas características básicas de sua operação.

Disjuntor – é um interruptor elétrico projetado para proteger um circuito elétrico de danos causados por falhas na alimentação elétrica, principalmente devido a situações de sobrecorrentes, causadas por exemplo por excesso de carga ou um curto-circuito.

Religadores automáticos – são equipamentos de interrupção de corrente elétrica dotados de uma determinada capacidade de repetição em operação de abertura e fechamento de um circuito, durante a ocorrência de um defeito.

Adicionalmente, para conhecimento segue a descrição detalhada abaixo:

Alimentador – linha elétrica destinada a transportar energia elétrica em média tensão.

Condutor de energia – é o meio pelo qual se transporta potência desde um determinado ponto, denominada fonte ou alimentação, até um terminal consumidor.

Para-raios – são equipamentos protetores de linhas de transmissão e distribuição aéreas contra sobretensões causadas por manobras de chaves ou descargas atmosféricas.

Isoladores – são elementos sólidos dotados de propriedades mecânicas, capazes de suportar os esforços produzidos pelos condutores. Eletricamente, exercem a função de isolar os condutores, submetidos a uma diferença de potencial em relação terra (estrutura suporte) ou em relação a um outro condutor de fase.

Ramal de ligação - conjunto de condutores e acessórios instalados entre o ponto de derivação do sistema de distribuição da distribuidora e o ponto de conexão das instalações de utilização do acessante.

Chave faca – é um tipo de dispositivo destinado a isolar (seccionar) partes (subsistemas, equipamentos, etc.) de circuitos elétricos. São instaladas em postes de energia e redes de distribuição elétrica, visando seccionar a rede para minimizar os efeitos das interrupções.

4.2. Equipamentos Afetados

Adicionalmente, segue abaixo a tabela com o detalhamento da quantidade de equipamentos afetados.

DANOS CAUSADOS			
Equipamentos Danificado	Importância para o Sistema	Local	Quantidade
Disjuntor/Religador/Chave Telecomandada	Proteção do Alimentador	Área de Concessão	104
Chaves Fusíveis Operada	Proteção de Ramais de Alimentadores	Área de Concessão	463
Transformador Operado	Proteção do Transformador	Área de Concessão	497

O Item 6 deste documento apresenta, na íntegra, a relação destas interrupções.

5. Relato Técnico sobre a intervenção realizada para restabelecimento

Em qualquer evento de situação de emergência, a rede de distribuição registra ocorrências emergenciais que podem estar associadas ao meio ambiente (não gerenciáveis) ou relacionadas à operação do sistema (gerenciáveis). Nesse sentido, é importante destacar que, em qualquer situação, a ENEL GO despacha suas equipes de

forma eficiente sem distinção da causa raiz, uma vez que o fato gerador somente é confirmado in loco, incluindo as ocorrências sem serviços executados (por exemplo, defeito interno), que podem atrasar o atendimento de ocorrências com desligamentos.

Assim, a fim de agilizar o reestabelecimento do serviço, além das equipes de atendimento de emergência, foram mobilizadas as equipes de combate a perdas, corte/religa, construção de rede, técnicos do sistema elétrico e grande equipe de backoffice.

Pode ser observado nas evidências do item 10.3, que as chuvas dos dias analisados no relatório trouxeram vários pontos de alagamento e enxurradas, afetando a locomoção das equipes. Também foram observadas em diversas ocorrências, contidas no item 6, relatos das equipes sobre o mau tempo, incluindo informações de árvores caídas, cabos partidos, dificuldades de acesso, pontos de atolamento, transbordamento de rios e córregos e estradas desmoronadas. Várias ocorrências necessitaram de serviços complexos e muitas vezes em locais com acesso muito limitado.

Abaixo segue a tabela com Turnos e o Tempo Médio de Atendimento, com dados diários dos dias 27 e 28 de Novembro de 2021.

Relato técnico sobre a Intervenção realizada – 2021			
	27/11	28/11	
<u>Informações Sobre Equipes</u>			
Turnos	961	913	Turmas
<u>Tempos Médios (Considerando ocorrências Expurgadas)</u>			
Preparação	472	455	Minutos
Deslocamento	50	55	Minutos
Execução	118	123	Minutos
TMAE	640	632	Minutos

6. Lista de Ocorrências

agente	mes_compentencia	ano_compentencia	codigoConjunto	alimentador	subestacao	EQP_ORI_GEM	numeroOrdemInterrupcao	codTipoInterrupcao	codMotivoExpurgo	dataHoraInicioInterrupcao	dataHoraRestabilizacao	fatoGerador	nivelTensao	qtdConsumidorasAtingidas	numConsumidoresConjunto	CHI
6072	11	2021	14944	2	341	MR12363978	202111135265	1	3	27/11/2021 08:05	27/11/2021 10:40	Interna-Não programada-Meio ambiente-Vento	13800	6	23870	15,49
6072	11	2021	14958	3	146	PJ21042787	202111135274	1	3	27/11/2021 08:05	27/11/2021 11:43	Interna-Não programada-Meio ambiente-Descarga Atmosférica	220	2	11526	7,24
6072	11	2021	14912	1	104	570016721	202111135321	1	3	27/11/2021 08:11	27/11/2021 09:38	Interna-Não programada-Meio ambiente-Vento	220	1	6733	1,46
6072	11	2021	15748	1	188	OZ12311698	202111135348	1	3	27/11/2021 08:18	27/11/2021 12:11	Interna-Não programada-Meio ambiente-Vento	13800	4	11673	15,47
6072	11	2021	14889	1	308	NE21203102	202111135349	1	3	27/11/2021 08:19	27/11/2021 11:50	Interna-Não programada-Meio ambiente-Vento	220	1	20496	3,51
6072	11	2021	14955	1	384	IT12027784	202111135373	1	3	27/11/2021 08:24	27/11/2021 12:34	Interna-Não programada-Meio ambiente-Vento	13800	4	5676	16,61
6072	11	2021	16483	2	84	CI21000576	202111135414	1	3	27/11/2021 08:30	27/11/2021 23:16	Interna-Não programada-Meio ambiente-Vento	220	1	7439	14,76
6072	11	2021	14898	1	50	ED18455296TS	202111135415	1	3	27/11/2021 08:30	27/11/2021 10:27	Interna-Não programada-Meio ambiente-Vento	13800	26	12479	50,51
6072	11	2021	14931	3	98	IT11366605	202111135446	1	3	27/11/2021 08:32	27/11/2021 10:33	Interna-Não programada-Meio ambiente-Vento	220	100	19291	201,25
6072	11	2021	16489	4	32	CN12180278	202111135466	1	3	27/11/2021 08:40	27/11/2021 12:40	Interna-Não programada-Meio ambiente-Árvore ou Vegetação	13800	12	10097	47,85
6072	11	2021	14876	1	23	BJ12026228	202111135469	1	3	27/11/2021 08:41	27/11/2021 12:01	Interna-Não programada-Meio ambiente-Vento	13800	2	10256	6,66
6072	11	2021	14931	3	98	690205776	202111135471	1	3	27/11/2021 08:41	27/11/2021 11:20	Interna-Não programada-Meio ambiente-Vento	220	1	19291	2,64
6072	11	2021	15748	3	188	OZ11202891	202111135486	1	3	27/11/2021 08:45	27/11/2021 10:34	Interna-Não programada-Meio ambiente-Vento	220	9	11673	16,28
6072	11	2021	15748	31	148	UT12075970	202111135508	1	3	27/11/2021 08:48	27/11/2021 10:47	Interna-Não programada-Meio ambiente-Descarga Atmosférica	34500	2	11673	3,95
6072	11	2021	14890	2	34	1990054368	202111135510	1	3	27/11/2021 08:49	27/11/2021 10:26	Interna-Não programada-Meio ambiente-Vento	220	1	46564	1,60
6072	11	2021	14890	5	34	10008917840	202111135521	1	3	27/11/2021 08:52	27/11/2021 10:14	Interna-Não programada-Meio ambiente-Vento	220	1	46564	1,36
6072	11	2021	14955	1	384	IT12000109	202111135565	1	3	27/11/2021 08:59	27/11/2021 14:26	Interna-Não programada-Meio ambiente-Vento	13800	2	5676	10,87
6072	11	2021	14982	6	489	CN21182846	202111135587	1	3	27/11/2021 09:03	27/11/2021 10:19	Interna-Não programada-Meio ambiente-Descarga Atmosférica	220	1	35659	1,25
6072	11	2021	14944	3	124	150114217	202111135594	1	3	27/11/2021 08:56	27/11/2021 10:22	Interna-Não programada-Meio ambiente-Vento	220	1	23870	1,43
6072	11	2021	15748	32	148	PR11186626	202111135601	1	3	27/11/2021 10:15	27/11/2021 13:42	Interna-Não programada-Meio ambiente-Árvore ou Vegetação	220	137	11673	470,71
6072	11	2021	14944	1	341	MR21038352	202111135620	1	3	27/11/2021 09:09	27/11/2021 10:05	Interna-Não programada-Meio ambiente-Descarga Atmosférica	220	1	23870	0,92
6072	11	2021	14931	4	98	690278792	202111135646	1	3	27/11/2021 09:16	27/11/2021 11:58	Interna-Não programada-Meio ambiente-Vento	220	1	19291	2,69
6072	11	2021	14986	1	379	UT11250458	202111135647	1	3	27/11/2021 09:17	27/11/2021 15:47	Interna-Não programada-Meio ambiente-Vento	220	71	2076	461,22
6072	11	2021	14988	2	497	EA12084049	202111135656	1	3	27/11/2021 09:18	27/11/2021 11:49	Interna-Não programada-Meio ambiente-Descarga Atmosférica	13800	2	4281	5,01

607 2	11	2021	15742	4	99	IT120000 51	202111135667	1	3	27/11/2021 08:09	27/11/2021 10:06	Interna-Não programada-Meio ambiente-Descarga Atmosférica	13800	40	23425	77,98
607 2	11	2021	14890	1	506	CY212313 40	202111135668	1	3	27/11/2021 09:21	27/11/2021 23:35	Interna-Não programada-Meio ambiente-Vento	220	1	46564	14,23
607 2	11	2021	16483	2	375	AL120827 92	202111135670	1	3	27/11/2021 09:18	27/11/2021 12:17	Interna-Não programada-Meio ambiente-Descarga Atmosférica	13800	5	7439	14,87
607 2	11	2021	14931	4	98	69031249 0	202111135679	1	3	27/11/2021 09:23	27/11/2021 11:24	Interna-Não programada-Meio ambiente-Vento	220	1	19291	2,02
607 2	11	2021	14880	1	267	32800048 19	202111135682	1	3	27/11/2021 09:23	27/11/2021 13:57	Interna-Não programada-Meio ambiente-Vento	220	1	4971	4,57
607 2	11	2021	14890	5	34	19901674 85	202111135692	1	3	27/11/2021 09:26	27/11/2021 11:12	Interna-Não programada-Meio ambiente-Vento	220	1	46564	1,76
607 2	11	2021	14898	1	50	10011287 363	202111135699	1	3	27/11/2021 09:27	27/11/2021 13:52	Interna-Não programada-Meio ambiente-Vento	220	1	12479	4,41
607 2	11	2021	14962	33	311	CQ214133 64	202111135703	1	3	27/11/2021 09:27	27/11/2021 12:37	Interna-Não programada-Meio ambiente-Descarga Atmosférica	220	1	15012	3,15
607 2	11	2021	15747	5	148	46002714 1	202111135762	1	3	27/11/2021 09:39	27/11/2021 11:55	Interna-Não programada-Meio ambiente-Vento	220	1	14607	2,26
607 2	11	2021	14982	6	489	CN164578 91	202111135777	1	3	27/11/2021 09:36	27/11/2021 12:26	Interna-Não programada-Meio ambiente-Árvore ou Vegetação	13800	793	35659	2242,43
607 2	11	2021	14982	6	489	CN121826 05LD	202111135777	1	3	27/11/2021 09:36	27/11/2021 21:00	Interna-Não programada-Meio ambiente-Árvore ou Vegetação	13800	263	35659	2994,69
607 2	11	2021	15747	5	148	PR211000 11	202111135791	1	3	27/11/2021 09:43	27/11/2021 12:49	Interna-Não programada-Meio ambiente-Descarga Atmosférica	220	1	14607	3,08
607 2	11	2021	14986	2	379	UT123007 98	202111135806	1	3	27/11/2021 09:46	27/11/2021 13:23	Interna-Não programada-Meio ambiente-Vento	13800	29	2076	104,71
607 2	11	2021	14889	2	264	TH120485 66	202111135836	1	3	27/11/2021 08:31	27/11/2021 13:06	Interna-Não programada-Meio ambiente-Descarga Atmosférica	13800	40	20496	182,81
607 2	11	2021	14889	2	264	TH211651 33	202111135847	1	3	27/11/2021 09:53	27/11/2021 18:41	Interna-Não programada-Meio ambiente-Descarga Atmosférica	220	2	20496	17,59
607 2	11	2021	14889	2	263	OOU21063 940	202111135918	1	3	27/11/2021 10:05	27/11/2021 11:48	Interna-Não programada-Meio ambiente-Vento	220	1	20496	1,71
607 2	11	2021	14889	6	34	19901719 07	202111135926	1	3	27/11/2021 10:06	27/11/2021 11:34	Interna-Não programada-Meio ambiente-Vento	220	1	20496	1,45
607 2	11	2021	14931	2	98	10008885 794	202111135943	1	3	27/11/2021 10:11	27/11/2021 14:34	Interna-Não programada-Meio ambiente-Vento	220	1	19291	4,37
607 2	11	2021	14958	3	146	PJ120822 48	202111136018	1	3	27/11/2021 10:04	27/11/2021 12:40	Interna-Não programada-Meio ambiente-Descarga Atmosférica	13800	23	11526	59,48
607 2	11	2021	14889	6	34	10008459 582	202111136036	1	3	27/11/2021 10:28	27/11/2021 11:26	Interna-Não programada-Meio ambiente-Vento	220	1	20496	0,96
607 2	11	2021	14887	1	225	CM12077 548	202111136038	1	3	27/11/2021 10:03	27/11/2021 12:04	Interna-Não programada-Meio ambiente-Descarga Atmosférica	13800	6	3411	12,01
607 2	11	2021	15747	4	148	PR112558 38	202111136086	1	3	27/11/2021 10:35	27/11/2021 11:42	Interna-Não programada-Meio ambiente-Vento	220	7	14607	7,75
607 2	11	2021	14982	3	489	CN104221 49	202111136088	1	3	27/11/2021 10:26	27/11/2021 11:30	Interna-Não programada-Meio ambiente-Vento	13800	423	35659	452,73
607 2	11	2021	14982	3	489	CN104221 49	202111136088	1	3	27/11/2021 10:26	27/11/2021 11:46	Interna-Não programada-Meio ambiente-Vento	13800	543	35659	722,94
607 2	11	2021	14982	3	489	CN121828 28LD	202111136088	1	3	27/11/2021 10:26	28/11/2021 10:15	Interna-Não programada-Meio ambiente-Vento	13800	75	35659	1786,44
607 2	11	2021	14982	3	489	04890234	202111136088	1	3	27/11/2021 22:03	27/11/2021 22:07	Interna-Não programada-Meio ambiente-Vento	13800	5872	35659	371,89
607 2	11	2021	14982	3	489	CN104007 78	202111136088	1	3	27/11/2021 22:07	27/11/2021 22:11	Interna-Não programada-Meio ambiente-Vento	13800	2425	35659	191,98
607 2	11	2021	14982	3	489	CN104007 78	202111136088	1	3	27/11/2021 23:45	27/11/2021 23:50	Interna-Não programada-Meio ambiente-Vento	13800	2425	35659	205,45
607 2	11	2021	14982	3	489	04890234	202111136088	1	3	28/11/2021 10:36	28/11/2021 13:40	Interna-Não programada-Meio ambiente-Vento	13800	179	35659	548,34

607 2	11	2021	14930	2	374	10018211 451	202111136091	1	3	27/11/2021 10:36	27/11/2021 12:29	Interna-Não programada-Meio ambiente-Vento	220	1	53235	1,88
607 2	11	2021	16483	2	84	C1123921 56	202111136100	1	3	27/11/2021 10:38	27/11/2021 18:13	Interna-Não programada-Meio ambiente-Descarga Atmosférica	220	1	7439	7,58
607 2	11	2021	14887	1	225	11600116 58	202111136119	1	3	27/11/2021 10:41	27/11/2021 16:44	Interna-Não programada-Meio ambiente-Vento	220	1	3411	6,05
607 2	11	2021	14889	30	34	CT123386 94	202111136123	1	3	27/11/2021 10:40	28/11/2021 00:48	Interna-Não programada-Meio ambiente-Descarga Atmosférica	34500	9	20496	127,15
607 2	11	2021	14930	1	374	10009388 026	202111136165	1	3	27/11/2021 10:47	27/11/2021 14:47	Interna-Não programada-Meio ambiente-Vento	220	1	53235	3,99
607 2	11	2021	14887	1	225	11600237 90	202111136176	1	3	27/11/2021 10:49	27/11/2021 17:26	Interna-Não programada-Meio ambiente-Vento	220	1	3411	6,61
607 2	11	2021	14889	1	359	IO122814 86	202111136187	1	3	27/11/2021 10:51	27/11/2021 12:55	Interna-Não programada-Meio ambiente-Vento	13800	182	20496	375,63
607 2	11	2021	14918	1	472	PS211645 83	202111136216	1	3	27/11/2021 10:55	27/11/2021 18:02	Interna-Não programada-Meio ambiente-Descarga Atmosférica	220	1	33321	7,11
607 2	11	2021	14889	1	264	21700113 84	202111136238	1	3	27/11/2021 10:58	27/11/2021 19:41	Interna-Não programada-Meio ambiente-Vento	220	1	20496	8,71
607 2	11	2021	14889	1	264	TH211609 49	202111136251	1	3	27/11/2021 11:01	27/11/2021 15:02	Interna-Não programada-Meio ambiente-Descarga Atmosférica	220	2	20496	8,02
607 2	11	2021	14890	2	34	CT123998 59	202111136275	1	3	27/11/2021 10:20	27/11/2021 14:02	Interna-Não programada-Meio ambiente-Vento	13800	14	46564	51,73
607 2	11	2021	14889	34	34	CT133386 91	202111136282	1	3	27/11/2021 08:43	28/11/2021 00:23	Interna-Não programada-Meio ambiente-Vento	34500	92	20496	1442,71
607 2	11	2021	14889	34	34	CT133386 91	202111136282	1	3	27/11/2021 17:38	28/11/2021 00:23	Interna-Não programada-Meio ambiente-Vento	34500	6	20496	40,54
607 2	11	2021	14982	6	489	CN114626 60	202111136292	1	3	27/11/2021 11:06	27/11/2021 17:01	Interna-Não programada-Meio ambiente-Vento	220	47	35659	277,76
607 2	11	2021	14916	1	76	MA12349 663	202111136297	1	3	27/11/2021 11:06	27/11/2021 13:31	Interna-Não programada-Meio ambiente-Descarga Atmosférica	13800	3	19076	7,22
607 2	11	2021	14982	4	489	CN111080 12	202111136303	1	3	27/11/2021 10:55	27/11/2021 14:22	Interna-Não programada-Meio ambiente-Vento	220	103	35659	355,29
607 2	11	2021	14982	5	489	CN110000 58	202111136315	1	3	27/11/2021 11:06	27/11/2021 12:29	Interna-Não programada-Meio ambiente-Vento	220	186	35659	255,23
607 2	11	2021	15734	36	347	KR213048 09	202111136320	1	3	27/11/2021 11:10	27/11/2021 12:17	Interna-Não programada-Meio ambiente-Vento	220	1	2509	1,12
607 2	11	2021	14880	2	521	CD212968 51	202111136349	1	3	27/11/2021 11:15	27/11/2021 14:12	Interna-Não programada-Meio ambiente-Descarga Atmosférica	220	1	4971	2,95
607 2	11	2021	14961	2	190	PI111318 41	202111136353	1	3	27/11/2021 11:16	27/11/2021 12:15	Interna-Não programada-Meio ambiente-Árvore ou Vegetação	220	119	40307	116,52
607 2	11	2021	15748	34	584	IP121122 65RE	202111136371	1	3	27/11/2021 11:18	27/11/2021 15:38	Interna-Não programada-Meio ambiente-Descarga Atmosférica	34500	33	11673	142,70
607 2	11	2021	15747	3	148	PR112728 53	202111136395	1	3	27/11/2021 11:23	27/11/2021 12:51	Interna-Não programada-Meio ambiente-Descarga Atmosférica	220	131	14607	190,93
607 2	11	2021	14912	2	395	MR12064 832	202111136401	1	3	27/11/2021 11:24	27/11/2021 15:12	Interna-Não programada-Meio ambiente-Descarga Atmosférica	13800	2	6733	7,58
607 2	11	2021	16480	10	386	28601484 44	202111136409	1	3	27/11/2021 11:25	27/11/2021 12:27	Interna-Não programada-Meio ambiente-Vento	220	1	32804	1,02
607 2	11	2021	14982	6	489	CN211828 46	202111136459	1	3	27/11/2021 11:32	28/11/2021 17:34	Interna-Não programada-Meio ambiente-Descarga Atmosférica	220	1	35659	30,03
607 2	11	2021	14858	5	373	48301209 89	202111136461	1	3	27/11/2021 11:33	27/11/2021 12:41	Interna-Não programada-Meio ambiente-Vento	220	1	68734	1,13
607 2	11	2021	14916	31	209	SD122186 42	202111136466	1	3	27/11/2021 11:04	27/11/2021 12:54	Interna-Não programada-Meio ambiente-Vento	34500	108	19076	196,86
607 2	11	2021	14923	1	85	IR210651 24	202111136478	1	3	27/11/2021 11:35	27/11/2021 20:17	Interna-Não programada-Meio ambiente-Vento	220	1	32486	8,69
607 2	11	2021	16479	4	386	28601463 07	202111136479	1	3	27/11/2021 11:36	27/11/2021 14:32	Interna-Não programada-Meio ambiente-Vento	220	1	50630	2,93

607 2	11	2021	14860	3	588	SN111687 30	202111136481	1	3	27/11/2021 11:36	27/11/2021 13:45	Interna-Não programada-Meio ambiente-Descarga Atmosférica	220	73	35880	156,9 1
607 2	11	2021	16489	1	422	PJ212338 21	202111136490	1	3	27/11/2021 11:38	27/11/2021 13:30	Interna-Não programada-Meio ambiente-Vento	220	2	10097	3,73
607 2	11	2021	14958	2	146	PJ122121 63	202111136497	1	3	27/11/2021 10:00	27/11/2021 19:44	Interna-Não programada-Meio ambiente-Vento	13800	41	11526	398,7 7
607 2	11	2021	14958	1	146	PJ214323 19	202111136502	1	3	27/11/2021 11:40	27/11/2021 14:22	Interna-Não programada-Meio ambiente-Descarga Atmosférica	220	1	11526	2,69
607 2	11	2021	14889	2	359	IO122668 60RE	202111136514	1	3	27/11/2021 11:04	27/11/2021 13:47	Interna-Não programada-Meio ambiente-Vento	13800	62	20496	168,3 6
607 2	11	2021	14863	7	5	AN12003 366	202111136526	1	3	27/11/2021 11:32	27/11/2021 14:23	Interna-Não programada-Meio ambiente-Vento	13800	440	91860	1253, 39
607 2	11	2021	14865	2	128	NZ111941 97	202111136546	1	3	27/11/2021 11:46	27/11/2021 18:43	Interna-Não programada-Meio ambiente-Vento	220	19	17512	131,9 1
607 2	11	2021	14865	2	307	AC210312 98	202111136569	1	3	27/11/2021 11:49	27/11/2021 15:02	Interna-Não programada-Meio ambiente-Descarga Atmosférica	220	1	17512	3,20
607 2	11	2021	16481	2	574	ZN212013 15	202111136573	1	3	27/11/2021 11:50	27/11/2021 14:36	Interna-Não programada-Meio ambiente-Descarga Atmosférica	220	1	5691	2,76
607 2	11	2021	16480	8	386	VA111687 38	202111136585	1	3	27/11/2021 11:51	27/11/2021 14:04	Interna-Não programada-Meio ambiente-Vento	220	51	32804	112,2 1
607 2	11	2021	14971	8	421	LZ111836 75	202111136604	1	3	27/11/2021 11:47	27/11/2021 15:55	Interna-Não programada-Meio ambiente-Vento	220	109	52491	450,2 3
607 2	11	2021	14924	32	88	IB212533 07	202111136608	1	3	27/11/2021 11:53	27/11/2021 14:45	Interna-Não programada-Meio ambiente-Descarga Atmosférica	220	1	9961	2,85
607 2	11	2021	14863	6	580	AN12205 776	202111136609	1	3	27/11/2021 11:53	27/11/2021 14:40	Interna-Não programada-Meio ambiente-Vento	13800	108	91860	298,9 8
607 2	11	2021	16480	10	386	VA111631 73	202111136611	1	3	27/11/2021 11:49	27/11/2021 15:41	Interna-Não programada-Meio ambiente-Vento	220	85	32804	328,5 5
607 2	11	2021	15742	1	99	IT111663 25	202111136628	1	3	27/11/2021 11:58	28/11/2021 09:09	Interna-Não programada-Meio ambiente-Árvore ou Vegetação	220	12	23425	254,2 1
607 2	11	2021	14890	4	34	19902637 00	202111136646	1	3	27/11/2021 12:00	27/11/2021 14:27	Interna-Não programada-Meio ambiente-Vento	220	1	46564	2,45
607 2	11	2021	15727	4	322	BV213490 59	202111136678	1	3	27/11/2021 12:04	27/11/2021 13:21	Interna-Não programada-Meio ambiente-Descarga Atmosférica	220	1	12782	1,27
607 2	11	2021	14911	1	71	GS111623 68	202111136687	1	3	27/11/2021 12:05	27/11/2021 20:57	Interna-Não programada-Meio ambiente-Descarga Atmosférica	220	4	14776	35,41
607 2	11	2021	14864	6	344	20012848 6	202111136691	1	3	27/11/2021 12:06	27/11/2021 15:25	Interna-Não programada-Meio ambiente-Vento	220	1	32246	3,32
607 2	11	2021	14863	5	580	10004235 027	202111136701	1	3	27/11/2021 12:07	27/11/2021 13:40	Interna-Não programada-Meio ambiente-Vento	220	1	91860	1,54
607 2	11	2021	14863	5	580	AN12401 779	202111136710	1	3	27/11/2021 12:09	27/11/2021 14:42	Interna-Não programada-Meio ambiente-Vento	13800	18	91860	45,83
607 2	11	2021	16490	2	59	13630593	202111136718	1	3	27/11/2021 12:10	27/11/2021 19:28	Interna-Não programada-Meio ambiente-Vento	220	1	22254	7,30
607 2	11	2021	14898	2	50	EA110483 60	202111136721	1	3	27/11/2021 12:10	27/11/2021 15:36	Interna-Não programada-Meio ambiente-Árvore ou Vegetação	220	139	12479	476,2 3
607 2	11	2021	15745	7	103	JT212403 34	202111136724	1	3	27/11/2021 12:11	27/11/2021 20:50	Interna-Não programada-Meio ambiente-Vento	220	1	20488	8,64
607 2	11	2021	14881	2	30	CP122418 68	202111136753	1	3	27/11/2021 12:16	28/11/2021 01:53	Interna-Não programada-Meio ambiente-Descarga Atmosférica	13800	6	11760	81,64
607 2	11	2021	14946	1	312	OV11090 472	202111136756	1	3	27/11/2021 12:17	27/11/2021 14:19	Interna-Não programada-Meio ambiente-Vento	220	196	10683	397,6 1
607 2	11	2021	14957	1	145	PG210997 89	202111136759	1	3	27/11/2021 12:17	27/11/2021 21:24	Interna-Não programada-Meio ambiente-Descarga Atmosférica	220	3	4507	27,30
607 2	11	2021	15734	1	394	KR121625 11	202111136770	1	3	27/11/2021 12:12	28/11/2021 11:17	Interna-Não programada-Meio ambiente-Descarga Atmosférica	13800	11	2509	253,8 9
607 2	11	2021	14947	1	132	NR112718 53	202111136776	1	3	27/11/2021 12:19	27/11/2021 16:24	Interna-Não programada-Meio ambiente-Vento	220	159	13561	647,2 6

607 2	11	2021	14922	30	83	IP123328 90	202111136779	1	3	27/11/2021 12:12	27/11/2021 13:41	Interna-Não programada-Meio ambiente-Descarga Atmosférica	34500	16	10574	23,55
607 2	11	2021	14961	32	325	PI123244 85	202111136791	1	3	27/11/2021 12:21	27/11/2021 13:11	Interna-Não programada-Meio ambiente-Árvore ou Vegetação	34500	24	40307	19,90
607 2	11	2021	14986	2	379	UT120169 16	202111136796	1	3	27/11/2021 12:22	27/11/2021 14:52	Interna-Não programada-Meio ambiente-Descarga Atmosférica	13800	23	2076	57,50
607 2	11	2021	15748	31	148	UT211375 70	202111136798	1	3	27/11/2021 12:22	27/11/2021 14:39	Interna-Não programada-Meio ambiente-Descarga Atmosférica	220	1	11673	2,28
607 2	11	2021	14872	11	60	15260446	202111136815	1	3	27/11/2021 12:24	27/11/2021 17:34	Interna-Não programada-Meio ambiente-Vento	220	1	40520	5,16
607 2	11	2021	14860	1	198	CB122900 01	202111136822	1	3	27/11/2021 12:24	27/11/2021 20:31	Interna-Não programada-Meio ambiente-Vento	13800	4	35880	32,42
607 2	11	2021	14862	5	5	AN12377 436	202111136828	1	3	27/11/2021 11:55	27/11/2021 13:16	Interna-Não programada-Meio ambiente-Vento	13800	417	23899	562,0 2
607 2	11	2021	14860	34	319	AX123507 72	202111136850	1	3	27/11/2021 12:29	28/11/2021 11:47	Interna-Não programada-Meio ambiente-Vento	220	1	35880	23,29
607 2	11	2021	15731	1	36	AP122001 53	202111136856	1	3	27/11/2021 12:30	28/11/2021 08:06	Interna-Não programada-Meio ambiente-Vento	13800	15	4719	293,9 7
607 2	11	2021	15734	1	186	LZ121499 98	202111136862	1	3	27/11/2021 12:30	29/11/2021 11:44	Interna-Não programada-Meio ambiente-Descarga Atmosférica	220	1	2509	47,23
607 2	11	2021	14964	2	156	80151206	202111136865	1	3	27/11/2021 12:31	27/11/2021 14:11	Interna-Não programada-Meio ambiente-Vento	220	1	27139	1,66
607 2	11	2021	14940	1	38	DH11169 047	202111136872	1	3	27/11/2021 12:07	27/11/2021 13:40	Interna-Não programada-Meio ambiente-Árvore ou Vegetação	220	203	96280	313,1 3
607 2	11	2021	14894	1	324	AX123089 13	202111136874	1	3	27/11/2021 12:24	27/11/2021 20:50	Interna-Não programada-Meio ambiente-Descarga Atmosférica	13800	64	18072	539,7 0
607 2	11	2021	14947	1	132	NR211067 66	202111136877	1	3	27/11/2021 12:33	27/11/2021 14:14	Interna-Não programada-Meio ambiente-Descarga Atmosférica	220	5	13561	8,41
607 2	11	2021	14930	1	374	10010792 102	202111136878	1	3	27/11/2021 12:33	27/11/2021 13:40	Interna-Não programada-Meio ambiente-Vento	220	1	53235	1,11
607 2	11	2021	14956	1	242	MY12303 867	202111136886	1	3	27/11/2021 12:20	27/11/2021 13:55	Interna-Não programada-Meio ambiente-Descarga Atmosférica	13800	8	32161	12,64
607 2	11	2021	14940	2	38	LZ120415 38	202111136888	1	3	27/11/2021 12:34	28/11/2021 22:09	Interna-Não programada-Meio ambiente-Vento	13800	16	96280	537,2 0
607 2	11	2021	14865	2	349	AC213235 66	202111136889	1	3	27/11/2021 12:34	28/11/2021 07:45	Interna-Não programada-Meio ambiente-Descarga Atmosférica	220	1	17512	19,17
607 2	11	2021	14931	2	98	69036094 0	202111136892	1	3	27/11/2021 12:34	28/11/2021 08:28	Interna-Não programada-Meio ambiente-Vento	220	1	19291	19,89
607 2	11	2021	16475	2	453	LG111020 34	202111136895	1	3	27/11/2021 12:25	27/11/2021 16:51	Interna-Não programada-Meio ambiente-Vento	220	133	46816	589,6 7
607 2	11	2021	14982	6	489	CN111286 93	202111136896	1	3	27/11/2021 10:50	27/11/2021 16:43	Interna-Não programada-Meio ambiente-Árvore ou Vegetação	220	112	35659	658,2 2
607 2	11	2021	14860	1	198	AX211582 07	202111136901	1	3	27/11/2021 12:35	27/11/2021 21:44	Interna-Não programada-Meio ambiente-Descarga Atmosférica	220	2	35880	18,27
607 2	11	2021	14982	6	489	CN122466 48	202111136906	1	3	27/11/2021 11:47	27/11/2021 15:38	Interna-Não programada-Meio ambiente-Descarga Atmosférica	13800	112	35659	429,7 7
607 2	11	2021	14907	6	58	12870742	202111136907	1	3	27/11/2021 12:36	27/11/2021 15:05	Interna-Não programada-Meio ambiente-Vento	220	1	44281	2,48
607 2	11	2021	14987	2	236	SV121121 01	202111136914	1	3	27/11/2021 12:37	27/11/2021 15:45	Interna-Não programada-Meio ambiente-Vento	13800	8	17295	25,05
607 2	11	2021	16493	1	310	SV120561 99	202111136921	1	3	27/11/2021 12:27	27/11/2021 14:12	Interna-Não programada-Meio ambiente-Vento	13800	9	16239	15,63
607 2	11	2021	14908	12	58	SW11074 736	202111136925	1	3	27/11/2021 12:01	27/11/2021 21:00	Interna-Não programada-Meio ambiente-Árvore ou Vegetação	220	122	43583	1094, 65
607 2	11	2021	14971	7	421	LZ110971 49	202111136931	1	3	27/11/2021 12:38	28/11/2021 14:39	Interna-Não programada-Meio ambiente-Vento	220	18	52491	468,0 3
607 2	11	2021	14862	2	20	AA120093 34	202111136933	1	3	27/11/2021 12:39	27/11/2021 21:04	Interna-Não programada-Meio ambiente-Descarga Atmosférica	13800	4	23899	33,70

607 2	11	2021	16491	1	335	CO210040 65	202111136935	1	3	27/11/2021 12:39	27/11/2021 15:59	Interna-Não programada-Meio ambiente-Descarga Atmosférica	220	1	17376	3,32
607 2	11	2021	14860	3	365	AX123989 44	202111136946	1	3	27/11/2021 12:29	27/11/2021 17:11	Interna-Não programada-Meio ambiente-Vento	13800	130	35880	609,1 6
607 2	11	2021	16475	1	453	GN11267 418	202111136948	1	3	27/11/2021 12:30	27/11/2021 22:53	Interna-Não programada-Meio ambiente-Árvore ou Vegetação	220	7	46816	72,63
607 2	11	2021	15748	3	188	OZ112028 91	202111136949	1	3	27/11/2021 12:03	27/11/2021 18:28	Interna-Não programada-Meio ambiente-Árvore ou Vegetação	220	9	11673	57,67
607 2	11	2021	15747	5	148	PR111866 60	202111136955	1	3	27/11/2021 12:36	27/11/2021 16:18	Interna-Não programada-Meio ambiente-Vento	220	47	14607	173,3 9
607 2	11	2021	14964	2	486	QI320149 24	202111136963	1	3	27/11/2021 12:44	27/11/2021 17:55	Interna-Não programada-Meio ambiente-Vento	13800	6	27139	31,09
607 2	11	2021	14894	1	324	O3240214	202111136973	1	3	27/11/2021 12:17	27/11/2021 15:50	Interna-Não programada-Meio ambiente-Vento	13800	1200	18072	4245, 67
607 2	11	2021	14889	6	34	CT123998 51	202111136981	1	3	27/11/2021 10:50	27/11/2021 15:37	Interna-Não programada-Meio ambiente-Vento	13800	77	20496	368,1 9
607 2	11	2021	15727	3	322	BV112268 00	202111136986	1	3	27/11/2021 12:47	27/11/2021 13:27	Interna-Não programada-Meio ambiente-Vento	220	112	12782	73,05
607 2	11	2021	15739	8	62	10015472 530	202111136992	1	3	27/11/2021 12:48	27/11/2021 17:49	Interna-Não programada-Meio ambiente-Vento	220	1	47058	5,01
607 2	11	2021	16479	2	386	NI112011 93	202111136996	1	3	27/11/2021 12:37	28/11/2021 12:32	Interna-Não programada-Meio ambiente-Vento	220	185	50630	4421, 71
607 2	11	2021	14898	2	50	EA120444 72	202111137019	1	3	27/11/2021 12:48	27/11/2021 13:36	Interna-Não programada-Meio ambiente-Descarga Atmosférica	13800	12	12479	9,42
607 2	11	2021	14890	1	506	CT122156 03RE	202111137034	1	3	27/11/2021 11:45	27/11/2021 18:02	Interna-Não programada-Meio ambiente-Vento	13800	20	46564	125,4 9
607 2	11	2021	15739	11	62	GN11193 140	202111137037	1	3	27/11/2021 12:38	27/11/2021 16:03	Interna-Não programada-Meio ambiente-Árvore ou Vegetação	220	185	47058	631,2 6
607 2	11	2021	15732	3	220	HD10400 804	202111137041	1	3	27/11/2021 12:50	27/11/2021 14:38	Interna-Não programada-Meio ambiente-Vento	13800	46	15310	82,83
607 2	11	2021	15732	3	220	HD12271 776RE	202111137041	1	3	27/11/2021 12:50	27/11/2021 15:39	Interna-Não programada-Meio ambiente-Vento	13800	35	15310	98,69
607 2	11	2021	15732	3	220	HD12091 611LD	202111137041	1	3	27/11/2021 12:50	27/11/2021 17:07	Interna-Não programada-Meio ambiente-Vento	13800	10	15310	42,93
607 2	11	2021	15732	3	220	HD12200 009	202111137041	1	3	27/11/2021 12:50	27/11/2021 18:12	Interna-Não programada-Meio ambiente-Vento	13800	19	15310	101,8 9
607 2	11	2021	14971	5	421	LZ110000 75	202111137047	1	3	27/11/2021 12:46	28/11/2021 12:58	Interna-Não programada-Meio ambiente-Vento	220	58	52491	1403, 29
607 2	11	2021	16487	1	63	GN11247 739	202111137049	1	3	27/11/2021 12:35	27/11/2021 22:21	Interna-Não programada-Meio ambiente-Descarga Atmosférica	220	75	41280	731,6 7
607 2	11	2021	14940	2	586	10003473 757	202111137051	1	3	27/11/2021 12:54	29/11/2021 09:07	Interna-Não programada-Meio ambiente-Vento	220	1	96280	44,20
607 2	11	2021	15740	2	420	10000564 786	202111137062	1	3	27/11/2021 12:55	27/11/2021 16:58	Interna-Não programada-Meio ambiente-Vento	220	1	53696	4,04
607 2	11	2021	15742	4	99	IT122225 93	202111137063	1	3	27/11/2021 12:55	28/11/2021 10:38	Interna-Não programada-Meio ambiente-Vento	13800	63	23425	1367, 47
607 2	11	2021	14863	5	580	AN12382 358	202111137083	1	3	27/11/2021 12:57	27/11/2021 14:43	Interna-Não programada-Meio ambiente-Vento	13800	107	91860	188,5 6
607 2	11	2021	14965	2	57	AP111694 39	202111137103	1	3	27/11/2021 12:55	28/11/2021 04:29	Interna-Não programada-Meio ambiente-Vento	220	129	51315	2007, 42
607 2	11	2021	14933	1	102	10010862 704	202111137104	1	3	27/11/2021 12:59	27/11/2021 15:52	Interna-Não programada-Meio ambiente-Vento	220	1	19068	2,88
607 2	11	2021	15733	33	347	KR104170 04	202111137116	1	3	27/11/2021 12:45	27/11/2021 12:56	Interna-Não programada-Meio ambiente-Vento	34500	281	17435	52,14
607 2	11	2021	15733	33	347	03470434	202111137116	1	3	27/11/2021 12:45	27/11/2021 12:58	Interna-Não programada-Meio ambiente-Vento	34500	20	17435	4,29
607 2	11	2021	15733	33	347	KR103953 76	202111137116	1	3	27/11/2021 12:45	27/11/2021 16:01	Interna-Não programada-Meio ambiente-Vento	34500	11	17435	35,86

607 2	11	2021	15733	33	347	KR104142 92	202111137116	1	3	27/11/2021 12:45	27/11/2021 18:38	Interna-Não programada-Meio ambiente-Vento	34500	5	17435	29,38
607 2	11	2021	15733	33	347	KR124151 98LD	202111137116	1	3	27/11/2021 12:45	28/11/2021 14:02	Interna-Não programada-Meio ambiente-Vento	34500	3	17435	75,86
607 2	11	2021	15733	33	347	KR124156 01	202111137116	1	3	27/11/2021 12:45	28/11/2021 15:42	Interna-Não programada-Meio ambiente-Vento	34500	10	17435	269,5 5
607 2	11	2021	15733	32	347	KR103953 77	202111137116	1	3	28/11/2021 12:07	28/11/2021 12:10	Interna-Não programada-Meio ambiente-Vento	34500	53	17435	2,99
607 2	11	2021	15733	33	347	KR103953 77	202111137116	1	3	28/11/2021 12:07	28/11/2021 14:55	Interna-Não programada-Meio ambiente-Vento	34500	36	17435	100,7 3
607 2	11	2021	15734	35	347	KR103953 77	202111137116	1	3	28/11/2021 12:07	28/11/2021 15:30	Interna-Não programada-Meio ambiente-Vento	34500	25	2509	84,60
607 2	11	2021	15733	33	347	KR103953 77	202111137116	1	3	28/11/2021 12:07	28/11/2021 20:44	Interna-Não programada-Meio ambiente-Vento	34500	10	17435	86,21
607 2	11	2021	15733	33	347	KR103953 77	202111137116	1	3	28/11/2021 12:07	29/11/2021 09:33	Interna-Não programada-Meio ambiente-Vento	34500	216	17435	4631, 58
607 2	11	2021	15733	33	347	KR134283 86B	202111137116	1	3	28/11/2021 21:02	29/11/2021 02:25	Interna-Não programada-Meio ambiente-Vento	34500	10	17435	53,86
607 2	11	2021	15733	33	347	KR104142 92	202111137116	1	3	28/11/2021 21:02	29/11/2021 05:36	Interna-Não programada-Meio ambiente-Vento	34500	61	17435	522,5 3
607 2	11	2021	15734	35	347	KR104170 04	202111137116	1	3	28/11/2021 21:02	29/11/2021 05:56	Interna-Não programada-Meio ambiente-Vento	34500	25	2509	222,3 2
607 2	11	2021	15733	33	347	KR103953 76	202111137116	1	3	29/11/2021 11:53	29/11/2021 11:58	Interna-Não programada-Meio ambiente-Vento	34500	32	17435	2,66
607 2	11	2021	15734	35	347	KR103953 76	202111137116	1	3	29/11/2021 11:53	29/11/2021 11:58	Interna-Não programada-Meio ambiente-Vento	34500	24	2509	1,99
607 2	11	2021	15733	33	347	KR104283 86	202111137116	1	3	29/11/2021 11:53	29/11/2021 20:04	Interna-Não programada-Meio ambiente-Vento	34500	253	17435	2068, 98
607 2	11	2021	15733	33	347	KR122461 15LD	202111137116	1	3	29/11/2021 21:05	29/11/2021 22:47	Interna-Não programada-Meio ambiente-Vento	34500	19	17435	32,42
607 2	11	2021	15733	33	347	KR133761 55	202111137116	1	3	29/11/2021 21:05	30/11/2021 12:50	Interna-Não programada-Meio ambiente-Vento	220	1	17435	15,75
607 2	11	2021	15733	33	347	KR122516 92LD	202111137116	1	3	29/11/2021 21:05	30/11/2021 13:04	Interna-Não programada-Meio ambiente-Vento	34500	213	17435	3404, 04
607 2	11	2021	15733	33	347	KR124008 36	202111137116	1	3	29/11/2021 21:05	30/11/2021 13:47	Interna-Não programada-Meio ambiente-Vento	34500	4	17435	66,77
607 2	11	2021	15733	33	347	KR133761 55	202111137116	1	3	29/11/2021 21:05	30/11/2021 13:48	Interna-Não programada-Meio ambiente-Vento	220	1	17435	16,71
607 2	11	2021	15733	33	347	KR103953 76	202111137116	1	3	30/11/2021 02:42	30/11/2021 02:54	Interna-Não programada-Meio ambiente-Vento	34500	60	17435	12,35
607 2	11	2021	15734	35	347	KR103953 76	202111137116	1	3	30/11/2021 02:42	30/11/2021 02:54	Interna-Não programada-Meio ambiente-Vento	34500	91	2509	18,73
607 2	11	2021	15733	33	347	KR103953 76	202111137116	1	3	30/11/2021 09:20	30/11/2021 09:35	Interna-Não programada-Meio ambiente-Vento	34500	60	17435	14,10
607 2	11	2021	15734	35	347	KR103953 76	202111137116	1	3	30/11/2021 09:20	30/11/2021 09:35	Interna-Não programada-Meio ambiente-Vento	34500	90	2509	21,15
607 2	11	2021	14978	33	216	NQ21141 628	202111137119	1	3	27/11/2021 13:00	27/11/2021 17:56	Interna-Não programada-Meio ambiente-Vento	220	1	8610	4,92
607 2	11	2021	14922	30	83	IP124094 62	202111137141	1	3	27/11/2021 13:02	27/11/2021 15:31	Interna-Não programada-Meio ambiente-Descarga Atmosférica	34500	2	10574	4,95
607 2	11	2021	14917	1	123	IA121177 92LD	202111137144	1	3	27/11/2021 13:02	28/11/2021 08:11	Interna-Não programada-Meio ambiente-Vento	13800	46	6249	880,3 6
607 2	11	2021	15748	2	188	O2164080 26	202111137152	1	3	27/11/2021 12:45	27/11/2021 12:49	Interna-Não programada-Meio ambiente-Vento	13800	1413	11673	107,9 4
607 2	11	2021	15748	1	188	01880414	202111137152	1	3	27/11/2021 12:45	27/11/2021 16:40	Interna-Não programada-Meio ambiente-Vento	13800	416	11673	1631, 18
607 2	11	2021	15748	2	188	01880414	202111137152	1	3	27/11/2021 12:45	27/11/2021 17:35	Interna-Não programada-Meio ambiente-Vento	13800	837	11673	4043, 87

607 2	11	2021	15748	1	188	OZ104057 06	202111137152	1	3	27/11/2021 12:45	27/11/2021 18:21	Interna-Não programada-Meio ambiente-Vento	13800	699	11673	3923, 14
607 2	11	2021	15748	1	188	01880414	202111137152	1	3	27/11/2021 12:45	28/11/2021 16:22	Interna-Não programada-Meio ambiente-Vento	13800	44	11673	1215, 01
607 2	11	2021	14989	1	80	IN210001 43	202111137166	1	3	27/11/2021 13:05	27/11/2021 21:18	Interna-Não programada-Meio ambiente-Vento	220	1	23784	8,21
607 2	11	2021	14942	5	233	10026380 585	202111137169	1	3	27/11/2021 13:05	27/11/2021 22:47	Interna-Não programada-Meio ambiente-Vento	220	1	51334	9,69
607 2	11	2021	14922	30	83	IP212780 63	202111137189	1	3	27/11/2021 13:07	27/11/2021 15:49	Interna-Não programada-Meio ambiente-Descarga Atmosférica	220	1	10574	2,69
607 2	11	2021	16488	4	61	12808659	202111137192	1	3	27/11/2021 13:07	27/11/2021 19:50	Interna-Não programada-Meio ambiente-Vento	220	1	38854	6,70
607 2	11	2021	15747	5	148	PR210000 64	202111137201	1	3	27/11/2021 13:09	27/11/2021 15:58	Interna-Não programada-Meio ambiente-Vento	220	1	14607	2,82
607 2	11	2021	14930	4	374	FAAA2104 1979	202111137204	1	3	27/11/2021 13:09	27/11/2021 14:40	Interna-Não programada-Meio ambiente-Descarga Atmosférica	220	4	53235	6,04
607 2	11	2021	14969	8	160	RV214272 12	202111137206	1	3	27/11/2021 13:09	27/11/2021 14:53	Interna-Não programada-Meio ambiente-Vento	220	1	33714	1,72
607 2	11	2021	14909	20	58	GN11001 926	202111137209	1	3	27/11/2021 12:49	27/11/2021 21:02	Interna-Não programada-Meio ambiente-Árvore ou Vegetação	220	93	47726	762,9 1
607 2	11	2021	14961	2	190	PI111318 42	202111137219	1	3	27/11/2021 12:36	27/11/2021 14:34	Interna-Não programada-Meio ambiente-Vento	220	136	40307	266,9 8
607 2	11	2021	14894	2	204	PV123812 94	202111137222	1	3	27/11/2021 13:10	28/11/2021 03:05	Interna-Não programada-Meio ambiente-Descarga Atmosférica	13800	8	18072	111,2 1
607 2	11	2021	16493	2	388	GP120000 94	202111137248	1	3	27/11/2021 13:11	27/11/2021 14:35	Interna-Não programada-Meio ambiente-Descarga Atmosférica	13800	20	16239	27,93
607 2	11	2021	16476	7	453	16460042	202111137251	1	3	27/11/2021 13:13	27/11/2021 18:32	Interna-Não programada-Meio ambiente-Vento	220	1	34508	5,31
607 2	11	2021	14930	35	374	FA122072 82	202111137260	1	3	27/11/2021 12:23	27/11/2021 17:09	Interna-Não programada-Meio ambiente-Vento	34500	7	53235	33,27
607 2	11	2021	14930	35	374	FA122072 82	202111137260	1	3	27/11/2021 12:23	28/11/2021 11:23	Interna-Não programada-Meio ambiente-Vento	34500	9	53235	206,8 8
607 2	11	2021	14934	30	103	JT123549 63	202111137262	1	3	27/11/2021 13:14	27/11/2021 16:47	Interna-Não programada-Meio ambiente-Vento	34500	8	7094	28,35
607 2	11	2021	16480	8	386	LZ120404 16	202111137267	1	3	27/11/2021 13:14	28/11/2021 15:46	Interna-Não programada-Meio ambiente-Vento	13800	18	32804	477,3 6
607 2	11	2021	14982	6	489	CN111601 07	202111137274	1	3	27/11/2021 11:33	27/11/2021 20:51	Interna-Não programada-Meio ambiente-Árvore ou Vegetação	220	53	35659	492,2 5
607 2	11	2021	15734	1	186	KR111701 81	202111137276	1	3	27/11/2021 13:15	29/11/2021 00:42	Interna-Não programada-Meio ambiente-Vento	220	12	2509	425,3 4
607 2	11	2021	14889	2	476	CT212660 71	202111137278	1	3	27/11/2021 13:15	27/11/2021 22:09	Interna-Não programada-Meio ambiente-Vento	220	1	20496	8,89
607 2	11	2021	14987	1	360	VN12037 574	202111137302	1	3	27/11/2021 13:18	27/11/2021 17:22	Interna-Não programada-Meio ambiente-Descarga Atmosférica	13800	12	17295	48,72
607 2	11	2021	14881	1	30	CP111616 98	202111137305	1	3	27/11/2021 11:50	28/11/2021 00:44	Interna-Não programada-Meio ambiente-Árvore ou Vegetação	220	91	11760	1173, 75
607 2	11	2021	15748	4	188	OZ104004 14	202111137307	1	3	27/11/2021 12:54	27/11/2021 19:24	Interna-Não programada-Meio ambiente-Vento	13800	17	11673	110,6 5
607 2	11	2021	15748	4	188	OZ104004 14	202111137307	1	3	27/11/2021 12:54	27/11/2021 22:20	Interna-Não programada-Meio ambiente-Vento	13800	13	11673	122,7 7
607 2	11	2021	15748	4	188	OZ120432 32RE	202111137307	1	3	27/11/2021 12:54	27/11/2021 23:09	Interna-Não programada-Meio ambiente-Vento	13800	52	11673	533,6 8
607 2	11	2021	15748	4	188	OZ104004 14	202111137307	1	3	27/11/2021 12:54	28/11/2021 11:51	Interna-Não programada-Meio ambiente-Vento	13800	318	11673	7302, 69
607 2	11	2021	15748	4	188	OZ104004 14	202111137307	1	3	27/11/2021 20:52	27/11/2021 21:19	Interna-Não programada-Meio ambiente-Vento	13800	16	11673	7,16
607 2	11	2021	15740	3	420	10005025 336	202111137309	1	3	27/11/2021 13:18	27/11/2021 16:15	Interna-Não programada-Meio ambiente-Vento	220	1	53696	2,93

607 2	11	2021	14976	2	569	SU211571 71	202111137315	1	3	27/11/2021 13:19	27/11/2021 20:17	Interna-Não programada-Meio ambiente-Descarga Atmosférica	220	11	3283	76,58
607 2	11	2021	15748	1	354	7546593	202111137325	1	3	27/11/2021 13:20	27/11/2021 16:35	Interna-Não programada-Meio ambiente-Descarga Atmosférica	13800	18	11673	58,45
607 2	11	2021	16487	4	63	GN12090 095LD	202111137333	1	3	27/11/2021 12:37	27/11/2021 18:43	Interna-Não programada-Meio ambiente-Descarga Atmosférica	13800	48	41280	292,4 0
607 2	11	2021	14937	8	237	AN21185 706	202111137336	1	3	27/11/2021 13:21	27/11/2021 18:26	Interna-Não programada-Meio ambiente-Vento	220	1	27648	5,07
607 2	11	2021	14879	1	95	IM210686 90	202111137340	1	3	27/11/2021 13:21	27/11/2021 22:04	Interna-Não programada-Meio ambiente-Descarga Atmosférica	220	1	28622	8,70
607 2	11	2021	14971	4	421	LZ104200 99	202111137350	1	3	27/11/2021 13:05	27/11/2021 13:10	Interna-Não programada-Meio ambiente-Vento	13800	1294	52491	109,9 9
607 2	11	2021	14971	4	421	LZ104200 99	202111137350	1	3	27/11/2021 13:05	27/11/2021 17:01	Interna-Não programada-Meio ambiente-Vento	13800	700	52491	2752, 17
607 2	11	2021	14971	4	421	LZ104200 99	202111137350	1	3	27/11/2021 13:05	28/11/2021 05:05	Interna-Não programada-Meio ambiente-Vento	13800	3	52491	48,02
607 2	11	2021	14971	4	421	LZ164101 02	202111137350	1	3	27/11/2021 13:12	27/11/2021 16:17	Interna-Não programada-Meio ambiente-Vento	13800	1213	52491	3750, 87
607 2	11	2021	14971	4	421	LZ164354 12	202111137350	1	3	27/11/2021 17:06	27/11/2021 22:29	Interna-Não programada-Meio ambiente-Vento	13800	700	52491	3768, 14
607 2	11	2021	16480	12	386	VA111690 31	202111137357	1	3	27/11/2021 13:23	27/11/2021 18:22	Interna-Não programada-Meio ambiente-Vento	220	84	32804	417,7 8
607 2	11	2021	14978	31	216	PI123941 60	202111137358	1	3	27/11/2021 13:23	27/11/2021 20:06	Interna-Não programada-Meio ambiente-Vento	34500	8	8610	53,66
607 2	11	2021	14946	1	312	AN21075 815	202111137367	1	3	27/11/2021 13:24	27/11/2021 14:02	Interna-Não programada-Meio ambiente-Vento	220	1	10683	0,63
607 2	11	2021	14890	3	34	CT212933 12	202111137371	1	3	27/11/2021 13:24	27/11/2021 16:04	Interna-Não programada-Meio ambiente-Vento	220	1	46564	2,67
607 2	11	2021	14890	3	34	CT120782 34	202111137371	1	3	27/11/2021 15:03	27/11/2021 16:13	Interna-Não programada-Meio ambiente-Vento	13800	99	46564	115,5 3
607 2	11	2021	14937	7	237	AN11101 834	202111137375	1	3	27/11/2021 13:15	27/11/2021 16:40	Interna-Não programada-Meio ambiente-Vento	220	35	27648	119,5 1
607 2	11	2021	14937	7	237	AN11101 834	202111137375	1	3	27/11/2021 13:15	27/11/2021 18:43	Interna-Não programada-Meio ambiente-Vento	220	64	27648	349,7 2
607 2	11	2021	15745	5	103	29006327 9	202111137377	1	3	27/11/2021 13:24	27/11/2021 18:31	Interna-Não programada-Meio ambiente-Vento	220	1	20488	5,10
607 2	11	2021	14863	7	5	AN12008 855	202111137391	1	3	27/11/2021 11:31	27/11/2021 17:12	Interna-Não programada-Meio ambiente-Vento	13800	14	91860	79,34
607 2	11	2021	14930	1	282	FA111645 49	202111137393	1	3	27/11/2021 12:22	27/11/2021 15:34	Interna-Não programada-Meio ambiente-Vento	220	313	53235	996,9 1
607 2	11	2021	14936	4	237	20950780	202111137397	1	3	27/11/2021 13:27	28/11/2021 02:06	Interna-Não programada-Meio ambiente-Vento	220	1	39412	12,65
607 2	11	2021	16479	2	386	49900559 14	202111137398	1	3	27/11/2021 13:27	29/11/2021 12:12	Interna-Não programada-Meio ambiente-Vento	220	1	50630	46,75
607 2	11	2021	14869	1	14	10026867 891	202111137405	1	3	27/11/2021 13:27	27/11/2021 16:39	Interna-Não programada-Meio ambiente-Vento	220	1	4626	3,19
607 2	11	2021	14894	2	204	PV123744 89	202111137409	1	3	27/11/2021 13:28	28/11/2021 11:22	Interna-Não programada-Meio ambiente-Descarga Atmosférica	13800	3	18072	65,70
607 2	11	2021	15733	1	43	KR111365 31	202111137412	1	3	27/11/2021 13:14	27/11/2021 23:39	Interna-Não programada-Meio ambiente-Descarga Atmosférica	220	208	17435	2166, 44
607 2	11	2021	14971	5	421	LZ110305 89	202111137414	1	3	27/11/2021 13:28	28/11/2021 16:23	Interna-Não programada-Meio ambiente-Vento	220	148	52491	3982, 76
607 2	11	2021	16483	2	84	CI123921 56	202111137425	1	3	27/11/2021 10:38	27/11/2021 18:13	Interna-Não programada-Meio ambiente-Vento	13800	5	7439	37,90
607 2	11	2021	16493	1	573	AA124135 70	202111137426	1	3	27/11/2021 13:29	28/11/2021 14:03	Interna-Não programada-Meio ambiente-Árvore ou Vegetação	13800	2	16239	49,12
607 2	11	2021	14940	1	38	DH11030 503	202111137432	1	3	27/11/2021 13:11	27/11/2021 14:26	Interna-Não programada-Meio ambiente-Árvore ou Vegetação	220	230	96280	286,8 0

607 2	11	2021	14930	33	374	CW12108 823	202111137440	1	3	27/11/2021 15:29	27/11/2021 18:01	Interna-Não programada-Meio ambiente-Descarga Atmosférica	34500	26	53235	65,56
607 2	11	2021	16480	11	386	VA111690 26	202111137441	1	3	27/11/2021 13:15	27/11/2021 22:58	Interna-Não programada-Meio ambiente-Vento	220	184	32804	1786, 13
607 2	11	2021	14862	1	20	AAAA211 47110	202111137446	1	3	27/11/2021 13:30	28/11/2021 13:56	Interna-Não programada-Meio ambiente-Descarga Atmosférica	220	1	23899	24,42
607 2	11	2021	14907	1	58	GN11037 387	202111137447	1	3	27/11/2021 13:30	28/11/2021 12:29	Interna-Não programada-Meio ambiente-Árvore ou Vegetação	220	159	44281	3651, 83
607 2	11	2021	16477	2	75	GC120537 48	202111137453	1	3	27/11/2021 12:20	27/11/2021 16:48	Interna-Não programada-Meio ambiente-Descarga Atmosférica	13800	6	7162	26,77
607 2	11	2021	14940	32	109	LZ134007 34B	202111137459	1	3	27/11/2021 13:28	27/11/2021 22:45	Interna-Não programada-Meio ambiente-Vento	34500	104	96280	965,2 1
607 2	11	2021	14940	32	109	LZ133359 00	202111137459	1	3	27/11/2021 13:28	28/11/2021 10:46	Interna-Não programada-Meio ambiente-Vento	34500	6	96280	127,7 7
607 2	11	2021	16481	2	574	ZN124020 10RE	202111137464	1	3	27/11/2021 13:32	27/11/2021 19:22	Interna-Não programada-Meio ambiente-Descarga Atmosférica	13800	161	5691	938,1 4
607 2	11	2021	14940	31	109	LZ211396 90	202111137465	1	3	27/11/2021 13:32	28/11/2021 20:48	Interna-Não programada-Meio ambiente-Vento	220	4	96280	125,0 4
607 2	11	2021	14918	1	1	SA111516 16	202111137473	1	3	27/11/2021 13:33	28/11/2021 04:27	Interna-Não programada-Meio ambiente-Vento	220	21	33321	312,8 4
607 2	11	2021	14860	9	588	SN111638 37	202111137476	1	3	27/11/2021 13:33	27/11/2021 14:57	Interna-Não programada-Meio ambiente-Vento	220	147	35880	205,3 1
607 2	11	2021	15747	3	148	PR120000 08	202111137478	1	3	27/11/2021 13:33	27/11/2021 16:45	Interna-Não programada-Meio ambiente-Descarga Atmosférica	13800	1190	14607	3805, 03
607 2	11	2021	16479	2	386	24600701 80	202111137490	1	3	27/11/2021 13:33	29/11/2021 14:46	Interna-Não programada-Meio ambiente-Vento	220	1	50630	49,20
607 2	11	2021	14879	2	339	AW12219 454	202111137496	1	3	27/11/2021 13:34	28/11/2021 08:37	Interna-Não programada-Meio ambiente-Descarga Atmosférica	13800	2	28622	38,09
607 2	11	2021	14940	31	109	LZ104141 06	202111137511	1	3	27/11/2021 13:16	28/11/2021 09:44	Interna-Não programada-Meio ambiente-Vento	34500	14	96280	286,3 3
607 2	11	2021	14940	31	109	LZ104141 06	202111137511	1	3	28/11/2021 10:01	28/11/2021 10:55	Interna-Não programada-Meio ambiente-Vento	34500	4	96280	3,56
607 2	11	2021	14940	31	109	LZ133879 41	202111137511	1	3	28/11/2021 10:01	28/11/2021 12:53	Interna-Não programada-Meio ambiente-Vento	34500	4	96280	11,46
607 2	11	2021	14940	31	109	LZ123879 42LD	202111137511	1	3	28/11/2021 10:01	28/11/2021 13:09	Interna-Não programada-Meio ambiente-Vento	34500	5	96280	15,62
607 2	11	2021	14940	4	38	LZ120845 32	202111137514	1	3	27/11/2021 16:10	28/11/2021 02:51	Interna-Não programada-Meio ambiente-Vento	13800	50	96280	533,7 1
607 2	11	2021	14858	2	373	LA111838 69	202111137521	1	3	27/11/2021 13:21	27/11/2021 20:47	Interna-Não programada-Meio ambiente-Vento	220	108	68734	801,0 3
607 2	11	2021	14911	2	100	FC121945 65	202111137530	1	3	27/11/2021 12:36	27/11/2021 17:31	Interna-Não programada-Meio ambiente-Vento	13800	8	14776	39,30
607 2	11	2021	14894	1	324	AX213816 37	202111137534	1	3	27/11/2021 13:36	28/11/2021 15:49	Interna-Não programada-Meio ambiente-Vento	220	1	18072	26,21
607 2	11	2021	14923	3	85	MO12236 573	202111137535	1	3	27/11/2021 13:36	28/11/2021 09:12	Interna-Não programada-Meio ambiente-Descarga Atmosférica	220	1	32486	19,59
607 2	11	2021	14889	2	264	TH122814 61	202111137549	1	3	27/11/2021 10:24	27/11/2021 17:07	Interna-Não programada-Meio ambiente-Descarga Atmosférica	13800	45	20496	301,6 6
607 2	11	2021	14940	1	565	LZ211538 57	202111137554	1	3	27/11/2021 13:38	29/11/2021 14:03	Interna-Não programada-Meio ambiente-Árvore ou Vegetação	220	2	96280	96,83
607 2	11	2021	14863	2	580	AN11000 160	202111137556	1	3	27/11/2021 13:18	27/11/2021 15:45	Interna-Não programada-Meio ambiente-Árvore ou Vegetação	220	143	91860	348,0 1
607 2	11	2021	14855	5	240	GN12405 635	202111137566	1	3	27/11/2021 13:17	27/11/2021 16:17	Interna-Não programada-Meio ambiente-Descarga Atmosférica	13800	222	22430	663,5 3
607 2	11	2021	16490	3	59	GN13462 387	202111137567	1	3	27/11/2021 12:45	27/11/2021 16:36	Interna-Não programada-Meio ambiente-Vento	13800	897	22254	3457, 69
607 2	11	2021	16490	3	59	GN16426 132	202111137567	1	3	27/11/2021 12:45	27/11/2021 16:39	Interna-Não programada-Meio ambiente-Vento	13800	97	22254	378,9 2

607 2	11	2021	16490	3	59	GN12000 477	202111137567	1	3	27/11/2021 12:45	27/11/2021 17:11	Interna-Não programada-Meio ambiente-Vento	13800	339	22254	1500,08
607 2	11	2021	14889	1	359	IO210738 85	202111137572	1	3	27/11/2021 13:39	27/11/2021 17:00	Interna-Não programada-Meio ambiente-Vento	220	1	20496	3,35
607 2	11	2021	15738	5	62	13221218	202111137573	1	3	27/11/2021 13:39	27/11/2021 16:59	Interna-Não programada-Meio ambiente-Vento	220	1	38332	3,33
607 2	11	2021	14863	4	5	AN21168 542	202111137574	1	3	27/11/2021 13:39	27/11/2021 18:23	Interna-Não programada-Meio ambiente-Descarga Atmosférica	220	1	91860	4,73
607 2	11	2021	15747	5	148	PR212757 82	202111137576	1	3	27/11/2021 13:39	27/11/2021 23:20	Interna-Não programada-Meio ambiente-Vento	220	1	14607	9,68
607 2	11	2021	14930	34	374	CW21181 844	202111137579	1	3	27/11/2021 13:39	28/11/2021 10:13	Interna-Não programada-Meio ambiente-Vento	220	17	53235	349,50
607 2	11	2021	16480	12	386	VA123459 17	202111137584	1	3	27/11/2021 13:09	27/11/2021 15:30	Interna-Não programada-Meio ambiente-Vento	13800	275	32804	643,04
607 2	11	2021	14940	3	241	VA110470 04	202111137599	1	3	27/11/2021 13:18	27/11/2021 16:35	Interna-Não programada-Meio ambiente-Árvore ou Vegetação	220	164	96280	535,87
607 2	11	2021	14910	1	55	GR111389 11	202111137604	1	3	27/11/2021 13:40	27/11/2021 19:08	Interna-Não programada-Meio ambiente-Vento	220	4	18874	21,80
607 2	11	2021	14925	4	88	10011499 115	202111137605	1	3	27/11/2021 13:41	27/11/2021 17:07	Interna-Não programada-Meio ambiente-Vento	220	1	18406	3,43
607 2	11	2021	14978	33	216	TL122046 18	202111137613	1	3	27/11/2021 13:41	28/11/2021 11:12	Interna-Não programada-Meio ambiente-Vento	34500	6	8610	129,08
607 2	11	2021	14971	2	421	LZ112616 24	202111137620	1	3	27/11/2021 13:28	27/11/2021 20:49	Interna-Não programada-Meio ambiente-Vento	220	116	52491	851,41
607 2	11	2021	14865	1	128	NZ104149 55	202111137632	1	3	27/11/2021 13:39	27/11/2021 14:55	Interna-Não programada-Meio ambiente-Vento	13800	23	17512	29,13
607 2	11	2021	14865	1	128	NZ104149 55	202111137632	1	3	27/11/2021 13:39	27/11/2021 14:56	Interna-Não programada-Meio ambiente-Vento	13800	330	17512	420,20
607 2	11	2021	14865	1	128	NZ104149 55	202111137632	1	3	27/11/2021 13:39	27/11/2021 22:49	Interna-Não programada-Meio ambiente-Vento	13800	4	17512	36,64
607 2	11	2021	14865	1	128	NZ104149 55	202111137632	1	3	27/11/2021 22:45	27/11/2021 22:49	Interna-Não programada-Meio ambiente-Vento	13800	345	17512	19,84
607 2	11	2021	14872	13	60	GN11002 008	202111137638	1	3	27/11/2021 12:40	27/11/2021 15:30	Interna-Não programada-Meio ambiente-Vento	220	64	40520	180,66
607 2	11	2021	14964	2	156	QI122403 30	202111137650	1	3	27/11/2021 13:30	27/11/2021 15:10	Interna-Não programada-Meio ambiente-Vento	13800	260	27139	432,54
607 2	11	2021	14940	2	6	LZ110617 77	202111137654	1	3	27/11/2021 12:17	27/11/2021 22:19	Interna-Não programada-Meio ambiente-Vento	220	26	96280	260,51
607 2	11	2021	16493	2	338	LB123531 65	202111137666	1	3	27/11/2021 13:11	27/11/2021 16:38	Interna-Não programada-Meio ambiente-Vento	13800	20	16239	68,73
607 2	11	2021	15734	1	394	KR123200 36	202111137667	1	3	27/11/2021 13:23	28/11/2021 11:59	Interna-Não programada-Meio ambiente-Descarga Atmosférica	13800	11	2509	248,43
607 2	11	2021	14889	2	476	CT122661 97	202111137668	1	3	27/11/2021 13:45	28/11/2021 04:11	Interna-Não programada-Meio ambiente-Descarga Atmosférica	220	1	20496	14,43
607 2	11	2021	14864	4	344	AP123578 30	202111137672	1	3	27/11/2021 13:34	27/11/2021 19:59	Interna-Não programada-Meio ambiente-Descarga Atmosférica	13800	333	32246	2134,44
607 2	11	2021	14918	1	472	PS211962 63	202111137673	1	3	27/11/2021 13:45	27/11/2021 19:36	Interna-Não programada-Meio ambiente-Vento	220	10	33321	58,42
607 2	11	2021	14947	1	132	NR122723 96	202111137677	1	3	27/11/2021 13:45	27/11/2021 15:08	Interna-Não programada-Meio ambiente-Vento	13800	3	13561	4,10
607 2	11	2021	16488	3	61	10021200 660	202111137686	1	3	27/11/2021 13:47	27/11/2021 20:09	Interna-Não programada-Meio ambiente-Vento	220	1	38854	6,36
607 2	11	2021	14956	2	581	13901703 45	202111137693	1	3	27/11/2021 13:47	27/11/2021 17:23	Interna-Não programada-Meio ambiente-Vento	220	1	32161	3,59
607 2	11	2021	14941	1	92	GS120737 10	202111137697	1	3	27/11/2021 13:38	27/11/2021 18:24	Interna-Não programada-Meio ambiente-Descarga Atmosférica	13800	13	7425	61,90
607 2	11	2021	14981	4	498	19003980 2	202111137701	1	3	27/11/2021 13:48	27/11/2021 15:56	Interna-Não programada-Meio ambiente-Vento	220	1	45110	2,13

607 2	11	2021	14971	2	421	LZ112014 76	202111137730	1	3	27/11/2021 13:50	29/11/2021 10:31	Interna-Não programada-Meio ambiente-Vento	220	23	52491	1027, 64
607 2	11	2021	14940	4	38	LZ110002 15	202111137734	1	3	27/11/2021 13:29	27/11/2021 19:44	Interna-Não programada-Meio ambiente-Vento	220	165	96280	1030, 56
607 2	11	2021	14941	32	329	MP12299 716	202111137736	1	3	27/11/2021 13:50	27/11/2021 15:51	Interna-Não programada-Meio ambiente-Vento	34500	21	7425	42,07
607 2	11	2021	15727	1	322	BV124027 60	202111137741	1	3	27/11/2021 13:51	27/11/2021 18:47	Interna-Não programada-Meio ambiente-Vento	13800	22	12782	108,4 8
607 2	11	2021	14971	2	421	LZ111687 43	202111137750	1	3	27/11/2021 13:34	27/11/2021 22:19	Interna-Não programada-Meio ambiente-Vento	220	152	52491	1327, 97
607 2	11	2021	15745	7	103	JT111539 88	202111137763	1	3	27/11/2021 13:14	27/11/2021 16:19	Interna-Não programada-Meio ambiente-Vento	220	112	20488	344,5 6
607 2	11	2021	14971	2	421	LZ120596 85	202111137765	1	3	27/11/2021 13:53	27/11/2021 20:11	Interna-Não programada-Meio ambiente-Vento	13800	2	52491	12,60
607 2	11	2021	14936	5	237	20841097	202111137768	1	3	27/11/2021 13:53	27/11/2021 22:34	Interna-Não programada-Meio ambiente-Vento	220	1	39412	8,68
607 2	11	2021	14858	5	373	LA111366 84	202111137769	1	3	27/11/2021 13:46	27/11/2021 15:37	Interna-Não programada-Meio ambiente-Vento	220	313	68734	576,4 4
607 2	11	2021	14957	2	145	32001662 6	202111137772	1	3	27/11/2021 13:53	28/11/2021 08:47	Interna-Não programada-Meio ambiente-Vento	220	1	4507	18,89
607 2	11	2021	14971	7	421	LZ123308 87	202111137774	1	3	27/11/2021 13:25	27/11/2021 23:37	Interna-Não programada-Meio ambiente-Descarga Atmosférica	13800	143	52491	1457, 13
607 2	11	2021	14956	35	261	MY10396 070	202111137776	1	3	27/11/2021 13:48	27/11/2021 13:57	Interna-Não programada-Meio ambiente-Vento	34500	141	32161	20,45
607 2	11	2021	15727	4	322	BV210116 99	202111137779	1	3	27/11/2021 13:54	27/11/2021 18:02	Interna-Não programada-Meio ambiente-Vento	220	1	12782	4,13
607 2	11	2021	15734	35	347	IP123761 16LD	202111137780	1	3	27/11/2021 13:48	29/11/2021 16:44	Interna-Não programada-Meio ambiente-Vento	34500	75	2509	3820, 06
607 2	11	2021	15734	35	347	KR104007 36	202111137780	1	3	27/11/2021 13:49	27/11/2021 18:19	Interna-Não programada-Meio ambiente-Vento	34500	43	2509	194,1 3
607 2	11	2021	15734	35	347	IP134013 24	202111137780	1	3	27/11/2021 13:49	29/11/2021 00:29	Interna-Não programada-Meio ambiente-Vento	34500	34	2509	1178, 87
607 2	11	2021	15734	35	347	IP134013 24	202111137780	1	3	29/11/2021 13:54	29/11/2021 20:06	Interna-Não programada-Meio ambiente-Vento	34500	36	2509	223,0 7
607 2	11	2021	14956	1	581	MY21374 013	202111137792	1	3	27/11/2021 13:54	27/11/2021 20:29	Interna-Não programada-Meio ambiente-Descarga Atmosférica	220	1	32161	6,57
607 2	11	2021	14940	2	459	DH13298 915	202111137795	1	3	27/11/2021 13:50	27/11/2021 17:21	Interna-Não programada-Meio ambiente-Vento	13800	8	96280	28,15
607 2	11	2021	14940	2	459	DH16414 135	202111137795	1	3	27/11/2021 13:50	27/11/2021 18:52	Interna-Não programada-Meio ambiente-Vento	13800	814	96280	4098, 26
607 2	11	2021	14940	1	389	LZ210005 26	202111137796	1	3	27/11/2021 13:55	30/11/2021 01:54	Interna-Não programada-Meio ambiente-Descarga Atmosférica	220	1	96280	59,98
607 2	11	2021	16474	12	61	GN12000 027	202111137801	1	3	27/11/2021 13:09	27/11/2021 16:10	Interna-Não programada-Meio ambiente-Árvore ou Vegetação	13800	139	18829	417,1 2
607 2	11	2021	14933	2	102	JA110706 75	202111137802	1	3	28/11/2021 15:32	28/11/2021 16:06	Interna-Não programada-Meio ambiente-Árvore ou Vegetação	220	23	19068	13,03
607 2	11	2021	14859	2	454	ZN123752 19	202111137805	1	3	27/11/2021 13:08	28/11/2021 11:46	Interna-Não programada-Meio ambiente-Vento	13800	26	16206	588,3 9
607 2	11	2021	14968	2	113	ML11209 443	202111137808	1	3	27/11/2021 12:02	27/11/2021 16:49	Interna-Não programada-Meio ambiente-Vento	220	112	10263	534,5 2
607 2	11	2021	14961	32	325	PI111490 13	202111137810	1	3	27/11/2021 13:56	27/11/2021 14:34	Interna-Não programada-Meio ambiente-Vento	220	38	40307	23,67
607 2	11	2021	16480	12	386	10010191 125	202111137816	1	3	27/11/2021 13:57	28/11/2021 14:02	Interna-Não programada-Meio ambiente-Vento	220	1	32804	24,08
607 2	11	2021	16484	33	570	MV12226 282	202111137823	1	3	27/11/2021 13:57	27/11/2021 16:13	Interna-Não programada-Meio ambiente-Vento	220	1	6510	2,26
607 2	11	2021	14922	1	83	58004205 4	202111137827	1	3	27/11/2021 13:57	27/11/2021 19:46	Interna-Não programada-Meio ambiente-Vento	220	1	10574	5,80

607 2	11	2021	14965	1	57	GN11071 518	202111137829	1	3	27/11/2021 13:54	27/11/2021 16:39	Interna-Não programada-Meio ambiente-Vento	220	158	51315	432,3 5
607 2	11	2021	14858	7	373	48301751 90	202111137858	1	3	27/11/2021 13:59	27/11/2021 16:19	Interna-Não programada-Meio ambiente-Vento	220	1	68734	2,33
607 2	11	2021	14880	1	267	ID210250 50	202111137860	1	3	27/11/2021 13:59	27/11/2021 18:00	Interna-Não programada-Meio ambiente-Descarga Atmosférica	220	1	4971	4,02
607 2	11	2021	14944	3	124	MR21160 304	202111137863	1	3	27/11/2021 13:59	27/11/2021 19:43	Interna-Não programada-Meio ambiente-Vento	220	2	23870	11,44
607 2	11	2021	14971	1	421	LZ112612 50	202111137865	1	3	27/11/2021 13:34	28/11/2021 16:01	Interna-Não programada-Meio ambiente-Vento	220	106	52491	2803, 46
607 2	11	2021	16482	6	577	SH122715 32	202111137870	1	3	27/11/2021 13:27	28/11/2021 08:29	Interna-Não programada-Meio ambiente-Vento	13800	16	16548	304,4 7
607 2	11	2021	14907	6	58	GN11002 037	202111137877	1	3	27/11/2021 13:36	27/11/2021 22:34	Interna-Não programada-Meio ambiente-Vento	220	80	44281	717,0 9
607 2	11	2021	15748	3	188	OZ113754 04	202111137878	1	3	27/11/2021 14:00	27/11/2021 20:11	Interna-Não programada-Meio ambiente-Descarga Atmosférica	220	9	11673	55,53
607 2	11	2021	14858	6	373	LA113514 36	202111137885	1	3	27/11/2021 13:44	27/11/2021 16:53	Interna-Não programada-Meio ambiente-Vento	220	85	68734	266,8 5
607 2	11	2021	14863	12	5	AN12376 527	202111137893	1	3	27/11/2021 14:00	27/11/2021 17:05	Interna-Não programada-Meio ambiente-Descarga Atmosférica	13800	53	91860	163,0 0
607 2	11	2021	14940	1	6	32001535 78	202111137903	1	3	27/11/2021 14:02	29/11/2021 00:19	Interna-Não programada-Meio ambiente-Vento	220	1	96280	34,27
607 2	11	2021	15741	11	420	13857721	202111137907	1	3	27/11/2021 14:03	27/11/2021 18:11	Interna-Não programada-Meio ambiente-Vento	220	1	77783	4,13
607 2	11	2021	14930	2	374	61011999 0	202111137908	1	3	27/11/2021 14:03	27/11/2021 16:14	Interna-Não programada-Meio ambiente-Vento	220	1	53235	2,18
607 2	11	2021	14940	1	459	LZ120004 37	202111137916	1	3	27/11/2021 13:57	29/11/2021 21:52	Interna-Não programada-Meio ambiente-Vento	13800	3	96280	167,7 7
607 2	11	2021	14940	1	459	LZ120004 37	202111137916	1	3	27/11/2021 13:57	29/11/2021 22:09	Interna-Não programada-Meio ambiente-Vento	220	1	96280	56,22
607 2	11	2021	14941	1	92	00920424	202111137923	1	3	27/11/2021 13:56	27/11/2021 13:59	Interna-Não programada-Meio ambiente-Vento	34500	2339	7425	124,7 5
607 2	11	2021	14941	2	92	00920424	202111137923	1	3	27/11/2021 13:56	27/11/2021 13:59	Interna-Não programada-Meio ambiente-Vento	34500	1406	7425	74,99
607 2	11	2021	14941	31	329	00920414	202111137923	1	3	27/11/2021 13:56	27/11/2021 13:59	Interna-Não programada-Meio ambiente-Vento	34500	371	7425	19,79
607 2	11	2021	14941	31	329	00920414	202111137923	1	3	27/11/2021 13:56	27/11/2021 14:01	Interna-Não programada-Meio ambiente-Vento	34500	567	7425	48,20
607 2	11	2021	14941	31	329	00920414	202111137923	1	3	27/11/2021 13:56	27/11/2021 14:02	Interna-Não programada-Meio ambiente-Vento	34500	451	7425	44,72
607 2	11	2021	14863	12	5	10011811 895	202111137931	1	3	27/11/2021 14:05	28/11/2021 01:53	Interna-Não programada-Meio ambiente-Vento	220	1	91860	11,80
607 2	11	2021	14971	9	421	LZ210002 20	202111137940	1	3	27/11/2021 14:05	29/11/2021 09:24	Interna-Não programada-Meio ambiente-Vento	220	1	52491	43,30
607 2	11	2021	15747	5	148	PR122708 10	202111137946	1	3	27/11/2021 13:35	27/11/2021 16:57	Interna-Não programada-Meio ambiente-Descarga Atmosférica	13800	25	14607	84,07
607 2	11	2021	14940	1	6	LZ104049 12	202111137953	1	3	27/11/2021 14:02	27/11/2021 15:36	Interna-Não programada-Meio ambiente-Vento	13800	66	96280	104,2 3
607 2	11	2021	14940	1	6	LZ104049 12	202111137953	1	3	27/11/2021 14:02	27/11/2021 23:13	Interna-Não programada-Meio ambiente-Vento	13800	198	96280	1817, 64
607 2	11	2021	14940	1	6	VA123761 32LD	202111137953	1	3	27/11/2021 14:02	27/11/2021 23:41	Interna-Não programada-Meio ambiente-Vento	13800	829	96280	7998, 01
607 2	11	2021	14940	2	586	VA111498 52	202111137954	1	3	27/11/2021 13:27	27/11/2021 19:36	Interna-Não programada-Meio ambiente-Vento	220	190	96280	1167, 81
607 2	11	2021	14894	2	204	PV213996 76	202111137960	1	3	27/11/2021 14:07	28/11/2021 03:35	Interna-Não programada-Meio ambiente-Descarga Atmosférica	220	2	18072	26,92
607 2	11	2021	14879	3	141	SO120000 23RE	202111137966	1	3	27/11/2021 14:07	27/11/2021 21:40	Interna-Não programada-Meio ambiente-Vento	13800	5	28622	37,69

607 2	11	2021	14879	3	141	SO120000 23RE	202111137966	1	3	27/11/2021 14:07	28/11/2021 01:46	Interna-Não programada-Meio ambiente-Vento	13800	57	28622	664,1 9
607 2	11	2021	14879	3	141	SO120000 23RE	202111137966	1	3	27/11/2021 14:07	28/11/2021 12:59	Interna-Não programada-Meio ambiente-Vento	13800	2	28622	45,71
607 2	11	2021	14879	3	141	SO120000 23RE	202111137966	1	3	27/11/2021 14:07	28/11/2021 13:29	Interna-Não programada-Meio ambiente-Vento	13800	40	28622	934,1 8
607 2	11	2021	14923	2	87	JP211847 53	202111137968	1	3	27/11/2021 14:08	28/11/2021 05:48	Interna-Não programada-Meio ambiente-Vento	220	1	32486	15,66
607 2	11	2021	14940	1	6	LZ113838 11	202111137970	1	3	27/11/2021 13:36	28/11/2021 03:52	Interna-Não programada-Meio ambiente-Vento	220	82	96280	1169, 14
607 2	11	2021	14909	13	58	GN11000 904	202111137974	1	3	27/11/2021 13:54	27/11/2021 22:01	Interna-Não programada-Meio ambiente-Árvore ou Vegetação	220	66	47726	535,3 2
607 2	11	2021	16480	11	386	VA111631 54	202111137980	1	3	27/11/2021 13:15	27/11/2021 21:16	Interna-Não programada-Meio ambiente-Vento	220	177	32804	1417, 77
607 2	11	2021	16491	1	300	TV123125 35	202111137988	1	3	27/11/2021 14:09	28/11/2021 08:00	Interna-Não programada-Meio ambiente-Descarga Atmosférica	13800	50	17376	891,6 8
607 2	11	2021	14920	2	96	11000632 0	202111137996	1	3	27/11/2021 14:10	27/11/2021 16:01	Interna-Não programada-Meio ambiente-Vento	220	1	14448	1,84
607 2	11	2021	14858	5	373	10003544 026	202111138003	1	3	27/11/2021 14:11	28/11/2021 00:46	Interna-Não programada-Meio ambiente-Vento	220	1	68734	10,58
607 2	11	2021	14889	2	359	IO184549 31T5	202111138006	1	3	27/11/2021 14:11	27/11/2021 16:17	Interna-Não programada-Meio ambiente-Vento	13800	52	20496	109,0 6
607 2	11	2021	14971	2	421	LZ120415 46	202111138012	1	3	27/11/2021 12:56	27/11/2021 18:32	Interna-Não programada-Meio ambiente-Descarga Atmosférica	13800	151	52491	844,9 3
607 2	11	2021	14922	2	83	IP122870 85	202111138015	1	3	27/11/2021 13:54	27/11/2021 16:53	Interna-Não programada-Meio ambiente-Descarga Atmosférica	13800	44	10574	130,9 1
607 2	11	2021	14912	1	104	PK210503 62	202111138018	1	3	27/11/2021 14:12	27/11/2021 18:44	Interna-Não programada-Meio ambiente-Descarga Atmosférica	220	1	6733	4,53
607 2	11	2021	14880	1	521	BJ104074 81	202111138021	1	3	27/11/2021 14:05	28/11/2021 11:13	Interna-Não programada-Meio ambiente-Árvore ou Vegetação	13800	132	4971	2790, 37
607 2	11	2021	14880	1	521	BJ104074 81	202111138021	1	3	27/11/2021 14:05	28/11/2021 14:57	Interna-Não programada-Meio ambiente-Árvore ou Vegetação	13800	3	4971	74,60
607 2	11	2021	14880	1	521	IT123053 96	202111138021	1	3	27/11/2021 14:05	28/11/2021 15:43	Interna-Não programada-Meio ambiente-Árvore ou Vegetação	13800	28	4971	717,8 3
607 2	11	2021	14880	1	521	IT120653 11	202111138021	1	3	27/11/2021 14:05	28/11/2021 15:58	Interna-Não programada-Meio ambiente-Árvore ou Vegetação	13800	3	4971	77,64
607 2	11	2021	14880	1	521	BJ104074 81	202111138021	1	3	28/11/2021 11:49	28/11/2021 12:17	Interna-Não programada-Meio ambiente-Árvore ou Vegetação	13800	132	4971	61,93
607 2	11	2021	14890	5	34	19901009 98	202111138022	1	3	27/11/2021 14:12	27/11/2021 20:39	Interna-Não programada-Meio ambiente-Vento	220	1	46564	6,44
607 2	11	2021	15741	9	420	10014825 641	202111138030	1	3	27/11/2021 14:13	27/11/2021 16:56	Interna-Não programada-Meio ambiente-Vento	220	1	77783	2,72
607 2	11	2021	15741	17	420	AP113477 87	202111138041	1	3	27/11/2021 13:10	27/11/2021 16:03	Interna-Não programada-Meio ambiente-Árvore ou Vegetação	220	141	77783	405,9 2
607 2	11	2021	14971	5	421	LZ111365 14	202111138054	1	3	27/11/2021 14:07	28/11/2021 01:49	Interna-Não programada-Meio ambiente-Vento	220	160	52491	1870, 76
607 2	11	2021	14940	3	459	DH111149 721	202111138057	1	3	27/11/2021 13:46	28/11/2021 16:24	Interna-Não programada-Meio ambiente-Vento	220	146	96280	3888, 35
607 2	11	2021	14917	1	123	IA111515 89	202111138064	1	3	27/11/2021 14:16	27/11/2021 16:52	Interna-Não programada-Meio ambiente-Vento	220	17	6249	44,04
607 2	11	2021	14916	32	209	GY122576 55	202111138069	1	3	27/11/2021 14:16	27/11/2021 17:06	Interna-Não programada-Meio ambiente-Descarga Atmosférica	34500	31	19076	87,43
607 2	11	2021	14940	2	38	DH111128 797	202111138079	1	3	27/11/2021 14:17	29/11/2021 01:18	Interna-Não programada-Meio ambiente-Vento	220	87	96280	3045, 75
607 2	11	2021	14982	6	489	CN121828 34	202111138087	1	3	27/11/2021 11:45	27/11/2021 16:01	Interna-Não programada-Meio ambiente-Descarga Atmosférica	13800	2	35659	8,53
607 2	11	2021	16479	2	386	24602113 94	202111138089	1	3	27/11/2021 14:18	28/11/2021 14:11	Interna-Não programada-Meio ambiente-Vento	220	1	50630	23,88

607 2	11	2021	16480	8	386	VA111701 24	202111138113	1	3	27/11/2021 13:31	28/11/2021 01:14	Interna-Não programada-Meio ambiente-Vento	220	189	32804	2212,09
607 2	11	2021	14911	2	100	FC121588 00	202111138114	1	3	27/11/2021 14:20	27/11/2021 18:50	Interna-Não programada-Meio ambiente-Vento	13800	14	14776	62,91
607 2	11	2021	15733	1	43	KR112005 00	202111138115	1	3	27/11/2021 20:15	27/11/2021 22:47	Interna-Não programada-Meio ambiente-Vento	220	134	17435	339,47
607 2	11	2021	14889	2	54	NE211575 22	202111138120	1	3	27/11/2021 14:20	27/11/2021 22:39	Interna-Não programada-Meio ambiente-Vento	220	1	20496	8,30
607 2	11	2021	15748	2	188	OZ211894 10	202111138122	1	3	27/11/2021 14:20	28/11/2021 07:25	Interna-Não programada-Meio ambiente-Descarga Atmosférica	220	2	11673	34,14
607 2	11	2021	15748	3	188	10029462 647	202111138128	1	3	27/11/2021 14:21	28/11/2021 10:01	Interna-Não programada-Meio ambiente-Vento	220	1	11673	19,66
607 2	11	2021	16475	1	453	10007643 061	202111138143	1	3	27/11/2021 14:23	28/11/2021 05:20	Interna-Não programada-Meio ambiente-Vento	220	1	46816	14,95
607 2	11	2021	14940	3	38	DH12370 692	202111138144	1	3	27/11/2021 13:32	27/11/2021 18:08	Interna-Não programada-Meio ambiente-Vento	13800	903	96280	4132,73
607 2	11	2021	14940	1	6	LZ111530 74	202111138147	1	3	27/11/2021 14:12	27/11/2021 23:36	Interna-Não programada-Meio ambiente-Vento	220	182	96280	1710,65
607 2	11	2021	14887	1	225	CM12039 865	202111138149	1	3	27/11/2021 11:27	27/11/2021 16:04	Interna-Não programada-Meio ambiente-Vento	13800	81	3411	373,32
607 2	11	2021	14887	1	225	CM12039 865	202111138149	1	3	27/11/2021 11:27	27/11/2021 18:12	Interna-Não programada-Meio ambiente-Vento	13800	3	3411	20,23
607 2	11	2021	16479	2	386	49900076 22	202111138150	1	3	27/11/2021 14:23	29/11/2021 16:57	Interna-Não programada-Meio ambiente-Vento	220	1	50630	50,56
607 2	11	2021	16480	8	386	NJ112613 53	202111138157	1	3	27/11/2021 13:32	28/11/2021 18:29	Interna-Não programada-Meio ambiente-Vento	220	25	32804	723,60
607 2	11	2021	14858	8	373	LA113479 40	202111138162	1	3	27/11/2021 14:24	27/11/2021 16:26	Interna-Não programada-Meio ambiente-Vento	220	85	68734	172,53
607 2	11	2021	14977	31	316	SFG-TR2	202111138170	1	3	27/11/2021 14:15	27/11/2021 16:09	Interna-Não programada-Meio ambiente-Vento	34500	34	6267	64,74
607 2	11	2021	14977	1	539	SFG-TR2	202111138170	1	3	27/11/2021 14:15	27/11/2021 16:09	Interna-Não programada-Meio ambiente-Vento	34500	1285	6267	2446,85
607 2	11	2021	14977	2	539	SFG-TR2	202111138170	1	3	27/11/2021 14:15	27/11/2021 16:09	Interna-Não programada-Meio ambiente-Vento	34500	348	6267	662,65
607 2	11	2021	14977	32	316	SFG-TR2	202111138170	1	3	27/11/2021 14:15	27/11/2021 17:07	Interna-Não programada-Meio ambiente-Vento	220	1	6267	2,87
607 2	11	2021	14977	2	474	SFG-TR2	202111138170	1	3	27/11/2021 14:15	27/11/2021 23:39	Interna-Não programada-Meio ambiente-Vento	34500	253	6267	2380,94
607 2	11	2021	14977	1	474	SFG-TR2	202111138170	1	3	27/11/2021 14:15	28/11/2021 00:56	Interna-Não programada-Meio ambiente-Vento	34500	1017	6267	1087,484
607 2	11	2021	14977	32	316	SF103882 95	202111138170	1	3	27/11/2021 19:57	27/11/2021 20:01	Interna-Não programada-Meio ambiente-Vento	220	1	6267	0,06
607 2	11	2021	14977	1	474	JE133507 90	202111138170	1	3	28/11/2021 04:25	28/11/2021 04:43	Interna-Não programada-Meio ambiente-Vento	34500	1017	6267	311,88
607 2	11	2021	14977	2	474	JE130210 68	202111138170	1	3	28/11/2021 04:35	28/11/2021 04:48	Interna-Não programada-Meio ambiente-Vento	34500	253	6267	57,14
607 2	11	2021	14946	1	392	38000545 1	202111138172	1	3	27/11/2021 14:25	27/11/2021 17:29	Interna-Não programada-Meio ambiente-Vento	220	1	10683	3,06
607 2	11	2021	14920	2	364	CK112074 84	202111138177	1	3	27/11/2021 14:15	27/11/2021 15:49	Interna-Não programada-Meio ambiente-Vento	220	104	14448	161,69
607 2	11	2021	14982	2	489	CN122466 29	202111138180	1	3	27/11/2021 14:22	27/11/2021 18:38	Interna-Não programada-Meio ambiente-Descarga Atmosférica	13800	90	35659	382,95
607 2	11	2021	15745	7	103	JT122195 03	202111138184	1	3	27/11/2021 14:26	27/11/2021 19:23	Interna-Não programada-Meio ambiente-Vento	13800	4	20488	19,77
607 2	11	2021	14864	3	344	AP122549 14	202111138186	1	3	27/11/2021 12:23	27/11/2021 17:32	Interna-Não programada-Meio ambiente-Vento	13800	69	32246	355,27
607 2	11	2021	16479	3	386	NJ110845 29	202111138188	1	3	27/11/2021 13:57	27/11/2021 20:00	Interna-Não programada-Meio ambiente-Descarga Atmosférica	220	235	50630	1420,97

607 2	11	2021	14984	8	176	TR110716 54	202111138189	1	3	27/11/2021 14:27	27/11/2021 15:35	Interna-Não programada-Meio ambiente-Vento	220	65	42280	74,71
607 2	11	2021	14984	8	176	TR110716 54	202111138189	1	3	27/11/2021 15:58	27/11/2021 20:34	Interna-Não programada-Meio ambiente-Vento	220	65	42280	298,15
607 2	11	2021	16493	31	3	SV214678 09	202111138205	1	3	27/11/2021 14:28	27/11/2021 23:36	Interna-Não programada-Meio ambiente-Descarga Atmosférica	220	1	16239	9,12
607 2	11	2021	14965	5	57	AP110048 75	202111138218	1	3	27/11/2021 12:59	27/11/2021 17:45	Interna-Não programada-Meio ambiente-Vento	220	123	51315	585,41
607 2	11	2021	14909	10	585	SW11167 939	202111138223	1	3	27/11/2021 14:30	27/11/2021 17:37	Interna-Não programada-Meio ambiente-Vento	220	65	47726	202,44
607 2	11	2021	14921	2	8	JD120443 07	202111138231	1	3	27/11/2021 14:31	28/11/2021 07:58	Interna-Não programada-Meio ambiente-Vento	13800	5	11757	87,20
607 2	11	2021	14940	1	241	VA104068 48	202111138237	1	3	27/11/2021 14:25	27/11/2021 20:59	Interna-Não programada-Meio ambiente-Vento	13800	231	96280	1516,32
607 2	11	2021	14887	1	225	CM12042 379	202111138240	1	3	27/11/2021 14:32	28/11/2021 07:59	Interna-Não programada-Meio ambiente-Descarga Atmosférica	13800	5	3411	87,23
607 2	11	2021	14940	1	6	LZ111687 01	202111138246	1	3	27/11/2021 13:38	28/11/2021 16:29	Interna-Não programada-Meio ambiente-Vento	220	155	96280	4160,98
607 2	11	2021	14971	2	421	LZ111288 64	202111138247	1	3	27/11/2021 13:49	28/11/2021 13:26	Interna-Não programada-Meio ambiente-Árvore ou Vegetação	220	172	52491	4060,44
607 2	11	2021	15741	9	420	10023178 262	202111138259	1	3	27/11/2021 14:33	27/11/2021 17:02	Interna-Não programada-Meio ambiente-Vento	220	1	77783	2,48
607 2	11	2021	14912	2	301	PX104296 63	202111138262	1	3	27/11/2021 14:31	28/11/2021 08:31	Interna-Não programada-Meio ambiente-Vento	13800	6	6733	108,03
607 2	11	2021	14912	2	301	PX104296 63	202111138262	1	3	27/11/2021 14:31	28/11/2021 16:46	Interna-Não programada-Meio ambiente-Vento	13800	94	6733	2467,60
607 2	11	2021	14912	2	301	PX104296 63	202111138262	1	3	28/11/2021 09:14	28/11/2021 09:22	Interna-Não programada-Meio ambiente-Vento	13800	6	6733	0,89
607 2	11	2021	14864	6	344	HD11164 364	202111138263	1	3	27/11/2021 12:59	27/11/2021 21:44	Interna-Não programada-Meio ambiente-Vento	220	42	32246	366,94
607 2	11	2021	15742	1	99	69020569 7	202111138266	1	3	27/11/2021 14:33	28/11/2021 09:43	Interna-Não programada-Meio ambiente-Vento	220	1	23425	19,15
607 2	11	2021	14968	1	113	10018053 988	202111138277	1	3	27/11/2021 14:34	27/11/2021 23:07	Interna-Não programada-Meio ambiente-Vento	220	1	10263	8,54
607 2	11	2021	14940	1	565	LZ211314 21	202111138279	1	3	27/11/2021 14:34	29/11/2021 12:30	Interna-Não programada-Meio ambiente-Vento	220	1	96280	45,94
607 2	11	2021	14863	5	580	SV310907 40	202111138281	1	3	27/11/2021 14:34	28/11/2021 09:15	Interna-Não programada-Meio ambiente-Vento	220	1	91860	18,67
607 2	11	2021	16490	2	59	GN11002 409	202111138283	1	3	27/11/2021 14:00	27/11/2021 20:53	Interna-Não programada-Meio ambiente-Árvore ou Vegetação	220	56	22254	384,66
607 2	11	2021	14913	3	73	GT104003 53	202111138285	1	3	27/11/2021 14:32	28/11/2021 15:29	Interna-Não programada-Meio ambiente-Vento	13800	44	15808	1097,81
607 2	11	2021	14913	3	73	GT104003 53	202111138285	1	3	27/11/2021 14:32	28/11/2021 15:53	Interna-Não programada-Meio ambiente-Vento	13800	29	15808	734,86
607 2	11	2021	14913	3	73	GT121907 41LD	202111138285	1	3	27/11/2021 14:32	29/11/2021 15:26	Interna-Não programada-Meio ambiente-Vento	13800	10	15808	488,94
607 2	11	2021	14913	3	73	GT211027 29	202111138285	1	3	28/11/2021 15:33	28/11/2021 22:27	Interna-Não programada-Meio ambiente-Vento	220	1	15808	6,91
607 2	11	2021	14913	3	73	GT120001 27	202111138285	1	3	28/11/2021 15:33	28/11/2021 22:43	Interna-Não programada-Meio ambiente-Vento	13800	38	15808	272,29
607 2	11	2021	14913	3	73	GT210001 10	202111138285	1	3	28/11/2021 15:33	28/11/2021 22:52	Interna-Não programada-Meio ambiente-Vento	220	1	15808	7,32
607 2	11	2021	14913	3	73	GT120001 29RE	202111138285	1	3	29/11/2021 14:51	29/11/2021 15:26	Interna-Não programada-Meio ambiente-Vento	13800	15	15808	8,82
607 2	11	2021	16479	2	386	NJ111722 26	202111138292	1	3	27/11/2021 13:52	28/11/2021 02:13	Interna-Não programada-Meio ambiente-Vento	220	84	50630	1036,79
607 2	11	2021	14902	1	49	RP210080 24	202111138294	1	3	27/11/2021 14:35	27/11/2021 20:52	Interna-Não programada-Meio ambiente-Descarga Atmosférica	220	1	5204	6,28

607 2	11	2021	14907	25	58	GN11001 185	202111138303	1	3	27/11/2021 14:13	27/11/2021 20:44	Interna-Não programada-Meio ambiente-Árvore ou Vegetação	220	86	44281	560,2 2
607 2	11	2021	14940	1	459	DH12391 861	202111138304	1	3	27/11/2021 14:07	27/11/2021 20:25	Interna-Não programada-Meio ambiente-Vento	13800	16	96280	100,6 2
607 2	11	2021	15734	2	394	KR121336 10	202111138310	1	3	27/11/2021 13:38	28/11/2021 18:34	Interna-Não programada-Meio ambiente-Vento	13800	11	2509	318,1 6
607 2	11	2021	15748	1	470	LZ123137 22	202111138311	1	3	27/11/2021 14:23	28/11/2021 09:00	Interna-Não programada-Meio ambiente-Vento	13800	17	11673	316,2 8
607 2	11	2021	14896	2	524	SQ110374 35	202111138316	1	3	27/11/2021 13:00	27/11/2021 15:47	Interna-Não programada-Meio ambiente-Descarga Atmosférica	220	132	4296	365,7 1
607 2	11	2021	16479	1	386	33500863 39	202111138319	1	3	27/11/2021 14:37	28/11/2021 16:02	Interna-Não programada-Meio ambiente-Vento	220	1	50630	25,40
607 2	11	2021	14862	2	20	35001683 5	202111138320	1	3	27/11/2021 14:37	27/11/2021 21:46	Interna-Não programada-Meio ambiente-Vento	220	1	23899	7,13
607 2	11	2021	16475	4	453	16611240	202111138329	1	3	27/11/2021 14:38	27/11/2021 19:14	Interna-Não programada-Meio ambiente-Vento	220	1	46816	4,59
607 2	11	2021	15748	2	188	O2210850 28	202111138347	1	3	27/11/2021 14:40	27/11/2021 22:26	Interna-Não programada-Meio ambiente-Descarga Atmosférica	220	1	11673	7,76
607 2	11	2021	14863	1	5	AN11000 278	202111138358	1	3	27/11/2021 13:32	27/11/2021 17:26	Interna-Não programada-Meio ambiente-Vento	220	24	91860	93,24
607 2	11	2021	15744	3	103	JT210368 29	202111138364	1	3	27/11/2021 14:41	28/11/2021 07:22	Interna-Não programada-Meio ambiente-Vento	220	1	24048	16,67
607 2	11	2021	14918	1	499	MB12085 514	202111138377	1	3	27/11/2021 14:09	27/11/2021 23:26	Interna-Não programada-Meio ambiente-Vento	13800	38	33321	352,4 2
607 2	11	2021	14857	17	240	GN12001 269	202111138379	1	3	27/11/2021 13:21	27/11/2021 15:47	Interna-Não programada-Meio ambiente-Árvore ou Vegetação	13800	322	18429	782,3 7
607 2	11	2021	14863	5	580	AN21165 659	202111138393	1	3	27/11/2021 12:57	27/11/2021 19:51	Interna-Não programada-Meio ambiente-Vento	13800	2	91860	13,79
607 2	11	2021	14863	5	580	AN21165 659	202111138393	1	3	27/11/2021 14:43	27/11/2021 19:51	Interna-Não programada-Meio ambiente-Vento	220	1	91860	5,12
607 2	11	2021	14912	2	301	00730424	202111138396	1	3	27/11/2021 14:35	27/11/2021 14:39	Interna-Não programada-Meio ambiente-Vento	34500	155	6733	10,51
607 2	11	2021	14912	2	301	00730424	202111138396	1	3	27/11/2021 14:35	27/11/2021 14:40	Interna-Não programada-Meio ambiente-Vento	34500	4	6733	0,36
607 2	11	2021	14912	32	73	00730424	202111138396	1	3	27/11/2021 14:35	27/11/2021 17:07	Interna-Não programada-Meio ambiente-Vento	34500	15	6733	38,01
607 2	11	2021	14912	1	301	00730424	202111138396	1	3	27/11/2021 14:35	27/11/2021 18:56	Interna-Não programada-Meio ambiente-Vento	34500	842	6733	3664, 10
607 2	11	2021	14912	32	73	00730424	202111138396	1	3	27/11/2021 14:35	29/11/2021 10:20	Interna-Não programada-Meio ambiente-Vento	34500	6	6733	262,4 8
607 2	11	2021	14912	32	73	00730424	202111138396	1	3	27/11/2021 14:35	29/11/2021 11:19	Interna-Não programada-Meio ambiente-Vento	220	1	6733	44,73
607 2	11	2021	14912	1	301	00730424	202111138396	1	3	27/11/2021 14:35	29/11/2021 12:00	Interna-Não programada-Meio ambiente-Vento	34500	117	6733	5313, 33
607 2	11	2021	14912	1	301	PX164220 10	202111138396	1	3	27/11/2021 14:36	27/11/2021 18:56	Interna-Não programada-Meio ambiente-Vento	34500	40	6733	172,9 4
607 2	11	2021	14912	32	73	00730424	202111138396	1	3	27/11/2021 17:09	27/11/2021 18:57	Interna-Não programada-Meio ambiente-Vento	220	1	6733	1,79
607 2	11	2021	14912	32	73	00730424	202111138396	1	3	27/11/2021 17:09	28/11/2021 10:19	Interna-Não programada-Meio ambiente-Vento	34500	8	6733	137,2 7
607 2	11	2021	14912	32	73	GT131011 83	202111138396	1	3	27/11/2021 17:09	28/11/2021 14:08	Interna-Não programada-Meio ambiente-Vento	34500	6	6733	125,9 0
607 2	11	2021	14912	32	73	00730424	202111138396	1	3	28/11/2021 14:31	28/11/2021 14:45	Interna-Não programada-Meio ambiente-Vento	34500	15	6733	3,49
607 2	11	2021	14863	4	5	10011141 920	202111138399	1	3	27/11/2021 14:44	28/11/2021 04:37	Interna-Não programada-Meio ambiente-Vento	220	1	91860	13,88
607 2	11	2021	14918	1	499	MB11164 513	202111138406	1	3	27/11/2021 14:44	27/11/2021 20:58	Interna-Não programada-Meio ambiente-Vento	220	104	33321	647,6 0

607 2	11	2021	15739	12	62	GN21190 564	202111138414	1	3	27/11/2021 14:44	28/11/2021 09:29	Interna-Não programada-Meio ambiente-Vento	220	3	47058	56,20
607 2	11	2021	14971	1	421	LZ113491 72	202111138418	1	3	27/11/2021 14:33	28/11/2021 07:53	Interna-Não programada-Meio ambiente-Vento	220	57	52491	987,3 2
607 2	11	2021	16480	8	386	NJ120001 04	202111138419	1	3	27/11/2021 13:55	28/11/2021 08:43	Interna-Não programada-Meio ambiente-Árvore ou Vegetação	13800	31	32804	582,6 2
607 2	11	2021	14933	2	102	70110025	202111138421	1	3	27/11/2021 14:45	27/11/2021 22:28	Interna-Não programada-Meio ambiente-Vento	220	1	19068	7,72
607 2	11	2021	14940	1	38	DH11415 695	202111138426	1	3	27/11/2021 13:28	28/11/2021 00:50	Interna-Não programada-Meio ambiente-Vento	220	135	96280	1532, 93
607 2	11	2021	14858	8	373	LA111489 67	202111138429	1	3	27/11/2021 13:57	27/11/2021 15:56	Interna-Não programada-Meio ambiente-Vento	220	161	68734	317,8 0
607 2	11	2021	14954	1	289	KR120683 84	202111138434	1	3	27/11/2021 14:46	27/11/2021 18:47	Interna-Não programada-Meio ambiente-Vento	13800	17	3410	68,14
607 2	11	2021	14855	1	240	GN11002 695	202111138439	1	3	27/11/2021 14:25	27/11/2021 21:34	Interna-Não programada-Meio ambiente-Vento	220	54	22430	385,7 9
607 2	11	2021	15741	11	420	15889579	202111138442	1	3	27/11/2021 14:47	27/11/2021 23:49	Interna-Não programada-Meio ambiente-Vento	220	1	77783	9,03
607 2	11	2021	14913	2	73	GT121909 15	202111138493	1	3	27/11/2021 14:40	27/11/2021 19:13	Interna-Não programada-Meio ambiente-Vento	13800	55	15808	249,8 2
607 2	11	2021	15739	7	62	10012406 137	202111138497	1	3	27/11/2021 14:49	28/11/2021 02:02	Interna-Não programada-Meio ambiente-Vento	220	1	47058	11,21
607 2	11	2021	14971	7	421	LZ111835 61	202111138499	1	3	27/11/2021 14:49	27/11/2021 16:01	Interna-Não programada-Meio ambiente-Vento	220	47	52491	56,06
607 2	11	2021	14864	6	344	AP111615 15	202111138501	1	3	27/11/2021 14:02	28/11/2021 03:37	Interna-Não programada-Meio ambiente-Vento	13800	83	32246	1127, 39
607 2	11	2021	14864	6	344	AP122651 39	202111138501	1	3	28/11/2021 01:09	28/11/2021 04:00	Interna-Não programada-Meio ambiente-Vento	13800	101	32246	287,6 5
607 2	11	2021	14894	2	204	PV123812 57LD	202111138505	1	3	27/11/2021 13:23	27/11/2021 15:45	Interna-Não programada-Meio ambiente-Vento	13800	62	18072	145,8 9
607 2	11	2021	14894	2	204	PV123812 57LD	202111138505	1	3	27/11/2021 13:23	28/11/2021 11:31	Interna-Não programada-Meio ambiente-Vento	13800	41	18072	907,5 0
607 2	11	2021	14894	2	204	PV123812 57LD	202111138505	1	3	27/11/2021 13:23	28/11/2021 12:27	Interna-Não programada-Meio ambiente-Vento	13800	10	18072	230,6 9
607 2	11	2021	14894	2	204	PV123812 57LD	202111138505	1	3	27/11/2021 13:23	28/11/2021 12:31	Interna-Não programada-Meio ambiente-Vento	13800	27	18072	624,5 3
607 2	11	2021	14894	2	204	PV123812 57LD	202111138505	1	3	27/11/2021 15:45	28/11/2021 11:31	Interna-Não programada-Meio ambiente-Vento	13800	18	18072	356,0 6
607 2	11	2021	14894	2	204	PV123812 57LD	202111138505	1	3	27/11/2021 15:45	28/11/2021 12:19	Interna-Não programada-Meio ambiente-Vento	13800	5	18072	102,8 4
607 2	11	2021	14894	2	204	PV123573 77	202111138505	1	3	27/11/2021 15:45	28/11/2021 12:27	Interna-Não programada-Meio ambiente-Vento	220	1	18072	20,72
607 2	11	2021	14894	2	204	PV120000 46	202111138505	1	3	27/11/2021 15:45	28/11/2021 12:31	Interna-Não programada-Meio ambiente-Vento	13800	11	18072	228,5 5
607 2	11	2021	15727	1	322	BV113506 04	202111138522	1	3	27/11/2021 14:06	27/11/2021 16:29	Interna-Não programada-Meio ambiente-Vento	220	41	12782	97,35
607 2	11	2021	14889	2	54	GD12039 654	202111138525	1	3	27/11/2021 14:51	27/11/2021 16:35	Interna-Não programada-Meio ambiente-Vento	13800	6	20496	10,35
607 2	11	2021	16485	1	576	PU123915 18	202111138528	1	3	27/11/2021 14:42	27/11/2021 22:42	Interna-Não programada-Meio ambiente-Vento	13800	17	5060	135,9 6
607 2	11	2021	14956	5	581	10017012 692	202111138529	1	3	27/11/2021 14:51	27/11/2021 19:32	Interna-Não programada-Meio ambiente-Vento	220	1	32161	4,67
607 2	11	2021	15741	16	420	AP111608 51	202111138533	1	3	27/11/2021 14:05	27/11/2021 16:12	Interna-Não programada-Meio ambiente-Vento	220	65	77783	137,4 4
607 2	11	2021	15748	2	470	OZ211515 14	202111138537	1	3	27/11/2021 13:57	27/11/2021 20:30	Interna-Não programada-Meio ambiente-Descarga Atmosférica	220	1	11673	6,54
607 2	11	2021	14923	3	85	IV120977 64	202111138538	1	3	27/11/2021 14:52	28/11/2021 05:14	Interna-Não programada-Meio ambiente-Vento	13800	12	32486	172,2 9

607 2	11	2021	14940	3	38	DH11199 636	202111138542	1	3	27/11/2021 13:42	28/11/2021 12:00	Interna-Não programada-Meio ambiente-Vento	220	77	96280	1715,92
607 2	11	2021	14941	31	329	IU104003 94	202111138544	1	3	27/11/2021 14:48	27/11/2021 14:58	Interna-Não programada-Meio ambiente-Vento	34500	359	7425	58,84
607 2	11	2021	14941	31	329	GS104007 38	202111138544	1	3	27/11/2021 14:48	27/11/2021 15:36	Interna-Não programada-Meio ambiente-Vento	34500	567	7425	455,18
607 2	11	2021	14941	31	329	MP10400 393	202111138544	1	3	27/11/2021 14:48	27/11/2021 15:43	Interna-Não programada-Meio ambiente-Vento	34500	451	7425	413,79
607 2	11	2021	14913	3	73	GT120448 18	202111138546	1	3	27/11/2021 14:53	27/11/2021 19:48	Interna-Não programada-Meio ambiente-Vento	13800	6	15808	29,50
607 2	11	2021	14911	2	71	GS113901 16	202111138556	1	3	27/11/2021 14:54	27/11/2021 15:39	Interna-Não programada-Meio ambiente-Descarga Atmosférica	220	19	14776	14,07
607 2	11	2021	14913	3	73	14004005 5	202111138560	1	3	27/11/2021 14:54	29/11/2021 15:22	Interna-Não programada-Meio ambiente-Vento	220	1	15808	48,45
607 2	11	2021	14908	7	58	GN11000 818	202111138564	1	3	27/11/2021 14:04	27/11/2021 23:31	Interna-Não programada-Meio ambiente-Vento	220	75	43583	707,69
607 2	11	2021	14956	35	261	MY21303 460	202111138574	1	3	27/11/2021 14:56	27/11/2021 18:02	Interna-Não programada-Meio ambiente-Descarga Atmosférica	220	1	32161	3,10
607 2	11	2021	14902	4	49	FR123149 21	202111138575	1	3	27/11/2021 13:40	27/11/2021 18:34	Interna-Não programada-Meio ambiente-Vento	13800	188	5204	920,21
607 2	11	2021	16493	1	573	AA123848 63	202111138578	1	3	27/11/2021 12:24	27/11/2021 18:10	Interna-Não programada-Meio ambiente-Descarga Atmosférica	13800	44	16239	253,72
607 2	11	2021	14863	5	580	21340470	202111138580	1	3	27/11/2021 14:56	28/11/2021 02:15	Interna-Não programada-Meio ambiente-Vento	220	1	91860	11,30
607 2	11	2021	14936	1	237	20991290	202111138593	1	3	27/11/2021 14:57	28/11/2021 00:19	Interna-Não programada-Meio ambiente-Vento	220	1	39412	9,35
607 2	11	2021	14858	2	373	LAAA2135 2071	202111138602	1	3	27/11/2021 14:58	27/11/2021 19:59	Interna-Não programada-Meio ambiente-Vento	220	1	68734	5,01
607 2	11	2021	14863	6	580	AN12205 776	202111138603	1	3	27/11/2021 14:50	27/11/2021 17:28	Interna-Não programada-Meio ambiente-Descarga Atmosférica	13800	77	91860	202,32
607 2	11	2021	14864	6	344	HD11281 029	202111138604	1	3	27/11/2021 14:58	27/11/2021 20:44	Interna-Não programada-Meio ambiente-Árvore ou Vegetação	220	13	32246	74,78
607 2	11	2021	14898	1	50	EA111423 37	202111138611	1	3	27/11/2021 14:59	27/11/2021 18:44	Interna-Não programada-Meio ambiente-Vento	220	60	12479	224,75
607 2	11	2021	14979	3	202	SL120038 53	202111138623	1	3	27/11/2021 12:37	27/11/2021 20:49	Interna-Não programada-Meio ambiente-Vento	13800	88	17273	721,04
607 2	11	2021	15748	2	470	OZ123005 50	202111138628	1	3	27/11/2021 13:57	27/11/2021 19:30	Interna-Não programada-Meio ambiente-Descarga Atmosférica	13800	57	11673	315,89
607 2	11	2021	14862	2	20	AAAA210 89121	202111138629	1	3	27/11/2021 15:00	28/11/2021 12:37	Interna-Não programada-Meio ambiente-Vento	220	5	23899	108,05
607 2	11	2021	14881	32	30	DV121873 50	202111138639	1	3	27/11/2021 14:22	28/11/2021 01:18	Interna-Não programada-Meio ambiente-Descarga Atmosférica	34500	17	11760	185,83
607 2	11	2021	14918	1	499	MB11302 666	202111138641	1	3	27/11/2021 13:43	28/11/2021 01:17	Interna-Não programada-Meio ambiente-Vento	220	157	33321	1813,83
607 2	11	2021	14951	1	228	99800075 21	202111138645	1	3	27/11/2021 15:01	27/11/2021 18:06	Interna-Não programada-Meio ambiente-Vento	220	1	14980	3,08
607 2	11	2021	16475	2	453	55843809 62	202111138647	1	3	27/11/2021 15:01	27/11/2021 18:10	Interna-Não programada-Meio ambiente-Vento	220	1	46816	3,16
607 2	11	2021	16491	1	164	SC110934 87	202111138649	1	3	27/11/2021 14:37	27/11/2021 19:22	Interna-Não programada-Meio ambiente-Vento	13800	80	17376	380,36
607 2	11	2021	16491	1	164	SC120569 23	202111138649	1	3	27/11/2021 14:46	27/11/2021 16:11	Interna-Não programada-Meio ambiente-Vento	13800	85	17376	120,11
607 2	11	2021	15742	4	99	IT120000 36	202111138657	1	3	27/11/2021 13:43	27/11/2021 17:54	Interna-Não programada-Meio ambiente-Descarga Atmosférica	13800	248	23425	1037,40
607 2	11	2021	14889	2	359	IO123634 32	202111138664	1	3	27/11/2021 15:02	27/11/2021 20:15	Interna-Não programada-Meio ambiente-Vento	13800	40	20496	208,41
607 2	11	2021	14925	4	88	IB210000 29	202111138672	1	3	27/11/2021 15:03	27/11/2021 20:04	Interna-Não programada-Meio ambiente-Descarga Atmosférica	220	1	18406	5,02

607 2	11	2021	14956	35	261	MY21252 729	202111138677	1	3	27/11/2021 15:03	27/11/2021 18:15	Interna-Não programada-Meio ambiente-Descarga Atmosférica	220	1	32161	3,19
607 2	11	2021	14910	2	55	GR111974 87	202111138678	1	3	27/11/2021 12:58	27/11/2021 18:32	Interna-Não programada-Meio ambiente-Vento	220	36	18874	200,3 4
607 2	11	2021	14904	31	283	JL123146 46	202111138697	1	3	27/11/2021 15:04	27/11/2021 21:59	Interna-Não programada-Meio ambiente-Vento	34500	9	11542	62,10
607 2	11	2021	16480	8	386	VA111687 38	202111138700	1	3	27/11/2021 14:36	28/11/2021 03:35	Interna-Não programada-Meio ambiente-Vento	220	51	32804	661,5 8
607 2	11	2021	14951	31	137	20935886	202111138707	1	3	27/11/2021 15:05	27/11/2021 21:19	Interna-Não programada-Meio ambiente-Vento	34500	27	14980	168,0 8
607 2	11	2021	14880	1	521	IT120337 79RE	202111138719	1	3	27/11/2021 14:17	28/11/2021 17:21	Interna-Não programada-Meio ambiente-Descarga Atmosférica	13800	53	4971	1434, 36
607 2	11	2021	14940	4	38	LZ110002 20	202111138728	1	3	27/11/2021 13:55	27/11/2021 20:37	Interna-Não programada-Meio ambiente-Vento	220	133	96280	890,5 1
607 2	11	2021	14913	4	73	GT104296 48	202111138731	1	3	27/11/2021 14:45	29/11/2021 10:30	Interna-Não programada-Meio ambiente-Vento	13800	33	15808	1443, 65
607 2	11	2021	14913	4	73	GT104087 45	202111138731	1	3	27/11/2021 14:48	29/11/2021 14:24	Interna-Não programada-Meio ambiente-Vento	13800	80	15808	3807, 71
607 2	11	2021	14913	4	73	GT104087 45	202111138731	1	3	27/11/2021 14:48	29/11/2021 15:28	Interna-Não programada-Meio ambiente-Vento	13800	17	15808	827,2 4
607 2	11	2021	14913	4	73	GT104087 45	202111138731	1	3	27/11/2021 14:48	29/11/2021 16:20	Interna-Não programada-Meio ambiente-Vento	13800	47	15808	2327, 81
607 2	11	2021	14913	4	73	GT104087 45	202111138731	1	3	27/11/2021 14:48	29/11/2021 18:48	Interna-Não programada-Meio ambiente-Vento	13800	4	15808	208,0 4
607 2	11	2021	14913	4	73	GT104087 45	202111138731	1	3	27/11/2021 14:48	29/11/2021 22:29	Interna-Não programada-Meio ambiente-Vento	13800	9	15808	501,2 1
607 2	11	2021	14913	4	73	00730244	202111138731	1	3	27/11/2021 14:50	27/11/2021 20:26	Interna-Não programada-Meio ambiente-Vento	13800	130	15808	726,2 3
607 2	11	2021	14913	4	73	00730244	202111138731	1	3	27/11/2021 14:50	28/11/2021 16:57	Interna-Não programada-Meio ambiente-Vento	13800	70	15808	1827, 74
607 2	11	2021	14913	4	73	GT120000 95LD	202111138731	1	3	27/11/2021 14:50	29/11/2021 11:31	Interna-Não programada-Meio ambiente-Vento	13800	54	15808	2412, 30
607 2	11	2021	14913	4	73	00730244	202111138731	1	3	27/11/2021 14:50	29/11/2021 19:17	Interna-Não programada-Meio ambiente-Vento	220	1	15808	52,45
607 2	11	2021	14913	4	73	00730244	202111138731	1	3	28/11/2021 16:44	28/11/2021 16:57	Interna-Não programada-Meio ambiente-Vento	13800	130	15808	27,73
607 2	11	2021	14909	15	58	GN11000 339	202111138734	1	3	27/11/2021 14:03	27/11/2021 20:26	Interna-Não programada-Meio ambiente-Vento	220	111	47726	708,4 9
607 2	11	2021	14965	3	57	GN11024 515	202111138741	1	3	27/11/2021 13:09	27/11/2021 23:30	Interna-Não programada-Meio ambiente-Vento	220	31	51315	320,3 6
607 2	11	2021	14944	4	124	MR11223 506	202111138746	1	3	27/11/2021 14:34	27/11/2021 17:41	Interna-Não programada-Meio ambiente-Vento	220	102	23870	317,9 0
607 2	11	2021	14859	1	454	LA122196 45	202111138747	1	3	27/11/2021 14:55	27/11/2021 18:12	Interna-Não programada-Meio ambiente-Vento	13800	34	16206	111,1 3
607 2	11	2021	14865	1	349	AV211082 35	202111138748	1	3	27/11/2021 13:24	28/11/2021 09:30	Interna-Não programada-Meio ambiente-Vento	220	1	17512	20,09
607 2	11	2021	14923	1	369	FN123553 67	202111138750	1	3	27/11/2021 12:45	27/11/2021 21:32	Interna-Não programada-Meio ambiente-Vento	13800	20	32486	175,4 7
607 2	11	2021	16479	2	386	NJ111838 41	202111138755	1	3	27/11/2021 14:10	27/11/2021 20:31	Interna-Não programada-Meio ambiente-Vento	220	139	50630	882,0 3
607 2	11	2021	16476	7	453	15166491	202111138756	1	3	27/11/2021 15:09	28/11/2021 03:33	Interna-Não programada-Meio ambiente-Vento	220	1	34508	12,40
607 2	11	2021	14865	1	128	AC212991 22	202111138757	1	3	27/11/2021 13:39	28/11/2021 10:14	Interna-Não programada-Meio ambiente-Descarga Atmosférica	220	1	17512	20,57
607 2	11	2021	14929	1	93	IK123260 20	202111138758	1	3	27/11/2021 15:09	27/11/2021 16:36	Interna-Não programada-Meio ambiente-Descarga Atmosférica	13800	2	18836	2,89
607 2	11	2021	15742	4	99	IT123861 99	202111138763	1	3	27/11/2021 15:09	28/11/2021 00:27	Interna-Não programada-Meio ambiente-Descarga Atmosférica	13800	7	23425	65,05

607 2	11	2021	14940	1	389	DH12383 008LD	202111138767	1	3	27/11/2021 15:09	28/11/2021 20:57	Interna-Não programada-Meio ambiente-Descarga Atmosférica	13800	42	96280	1251,22
607 2	11	2021	15748	33	148	PR123334 85	202111138769	1	3	27/11/2021 15:09	28/11/2021 09:50	Interna-Não programada-Meio ambiente-Vento	34500	2	11673	37,35
607 2	11	2021	15748	33	148	PR123334 85	202111138769	1	3	28/11/2021 06:38	28/11/2021 09:50	Interna-Não programada-Meio ambiente-Vento	34500	9	11673	28,78
607 2	11	2021	14986	1	379	UT120169 84RE	202111138776	1	3	27/11/2021 15:10	27/11/2021 22:06	Interna-Não programada-Meio ambiente-Vento	13800	10	2076	69,28
607 2	11	2021	14930	34	221	CW21342 458	202111138780	1	3	27/11/2021 15:10	27/11/2021 19:59	Interna-Não programada-Meio ambiente-Descarga Atmosférica	220	1	53235	4,81
607 2	11	2021	15741	17	420	AP110794 80	202111138783	1	3	27/11/2021 15:10	27/11/2021 17:45	Interna-Não programada-Meio ambiente-Vento	220	122	77783	313,78
607 2	11	2021	14964	3	156	QI123701 50	202111138795	1	3	27/11/2021 15:03	27/11/2021 19:44	Interna-Não programada-Meio ambiente-Vento	13800	113	27139	527,58
607 2	11	2021	14916	31	209	CH113298 20	202111138808	1	3	27/11/2021 15:13	27/11/2021 16:12	Interna-Não programada-Meio ambiente-Vento	220	46	19076	44,70
607 2	11	2021	14910	3	55	GR111412 51	202111138816	1	3	27/11/2021 13:50	27/11/2021 17:16	Interna-Não programada-Meio ambiente-Vento	220	166	18874	569,10
607 2	11	2021	14908	12	58	15135871	202111138817	1	3	27/11/2021 15:14	28/11/2021 02:09	Interna-Não programada-Meio ambiente-Vento	220	1	43583	10,91
607 2	11	2021	14909	13	58	GN11000 798	202111138820	1	3	27/11/2021 14:12	28/11/2021 00:12	Interna-Não programada-Meio ambiente-Vento	220	81	47726	808,97
607 2	11	2021	14873	1	18	BA122117 09	202111138824	1	3	27/11/2021 14:16	27/11/2021 22:21	Interna-Não programada-Meio ambiente-Árvore ou Vegetação	13800	102	6188	824,33
607 2	11	2021	14873	1	18	BA122117 09	202111138824	1	3	27/11/2021 14:16	27/11/2021 22:25	Interna-Não programada-Meio ambiente-Árvore ou Vegetação	13800	2	6188	16,30
607 2	11	2021	14947	1	132	NR104007 66	202111138833	1	3	27/11/2021 15:13	27/11/2021 16:06	Interna-Não programada-Meio ambiente-Árvore ou Vegetação	13800	387	13561	338,63
607 2	11	2021	14947	1	132	GN12219 046LD	202111138833	1	3	27/11/2021 15:13	28/11/2021 03:10	Interna-Não programada-Meio ambiente-Árvore ou Vegetação	13800	9	13561	107,59
607 2	11	2021	14956	35	261	MY21377 392	202111138834	1	3	27/11/2021 15:16	27/11/2021 20:12	Interna-Não programada-Meio ambiente-Descarga Atmosférica	220	1	32161	4,92
607 2	11	2021	14955	2	384	IT112223 47	202111138835	1	3	27/11/2021 14:57	27/11/2021 20:03	Interna-Não programada-Meio ambiente-Descarga Atmosférica	220	79	5676	403,47
607 2	11	2021	14871	8	60	GN11128 034	202111138838	1	3	27/11/2021 15:16	28/11/2021 05:39	Interna-Não programada-Meio ambiente-Vento	220	7	34765	100,57
607 2	11	2021	14987	1	201	66004734 2	202111138844	1	3	27/11/2021 15:17	27/11/2021 17:15	Interna-Não programada-Meio ambiente-Vento	220	1	17295	1,96
607 2	11	2021	16480	12	386	10008952 610	202111138846	1	3	27/11/2021 15:17	28/11/2021 15:15	Interna-Não programada-Meio ambiente-Vento	220	1	32804	23,95
607 2	11	2021	16480	10	386	VA111721 67	202111138855	1	3	27/11/2021 13:15	28/11/2021 00:47	Interna-Não programada-Meio ambiente-Vento	220	196	32804	2260,21
607 2	11	2021	14985	32	180	UR211469 70	202111138861	1	3	27/11/2021 15:19	27/11/2021 21:02	Interna-Não programada-Meio ambiente-Descarga Atmosférica	220	1	23917	5,72
607 2	11	2021	14858	7	373	48300550 67	202111138864	1	3	27/11/2021 15:19	28/11/2021 06:52	Interna-Não programada-Meio ambiente-Vento	220	1	68734	15,55
607 2	11	2021	14971	4	421	LZ120334 18	202111138869	1	3	27/11/2021 15:02	29/11/2021 10:11	Interna-Não programada-Meio ambiente-Descarga Atmosférica	220	1	52491	43,15
607 2	11	2021	14982	1	489	CN122465 89	202111138871	1	3	27/11/2021 13:44	27/11/2021 19:30	Interna-Não programada-Meio ambiente-Árvore ou Vegetação	13800	41	35659	236,18
607 2	11	2021	16478	1	332	VJ320662 33	202111138875	1	3	27/11/2021 15:19	27/11/2021 19:10	Interna-Não programada-Meio ambiente-Descarga Atmosférica	13800	3	8613	11,51
607 2	11	2021	14877	2	25	AK123962 37	202111138878	1	3	27/11/2021 15:20	27/11/2021 19:56	Interna-Não programada-Meio ambiente-Vento	13800	4	7333	18,38
607 2	11	2021	15751	14	59	GN11041 969	202111138887	1	3	27/11/2021 15:06	28/11/2021 11:44	Interna-Não programada-Meio ambiente-Árvore ou Vegetação	220	111	20631	2290,86
607 2	11	2021	16491	1	342	MD12057 741	202111138889	1	3	27/11/2021 15:14	27/11/2021 23:01	Interna-Não programada-Meio ambiente-Vento	13800	4	17376	31,16

607 2	11	2021	16491	1	342	MD12057 741	202111138889	1	3	27/11/2021 21:43	28/11/2021 23:09	Interna-Não programada-Meio ambiente-Vento	13800	15	17376	381,5 1
607 2	11	2021	15734	36	347	LZ210845 13	202111138890	1	3	27/11/2021 15:20	30/11/2021 08:41	Interna-Não programada-Meio ambiente-Descarga Atmosférica	220	1	2509	65,33
607 2	11	2021	14940	1	135	LZ120828 01	202111138898	1	3	27/11/2021 14:42	28/11/2021 09:28	Interna-Não programada-Meio ambiente-Vento	13800	14	96280	262,6 4
607 2	11	2021	15748	3	188	10012250 870	202111138900	1	3	27/11/2021 15:21	27/11/2021 22:12	Interna-Não programada-Meio ambiente-Vento	220	1	11673	6,83
607 2	11	2021	14858	3	373	10019193 074	202111138903	1	3	27/11/2021 15:22	27/11/2021 23:45	Interna-Não programada-Meio ambiente-Vento	220	1	68734	8,38
607 2	11	2021	14861	1	345	BG110561 28	202111138908	1	3	27/11/2021 15:09	28/11/2021 03:13	Interna-Não programada-Meio ambiente-Vento	220	157	4958	1892, 07
607 2	11	2021	15748	1	354	45000521 5	202111138911	1	3	27/11/2021 15:22	27/11/2021 19:02	Interna-Não programada-Meio ambiente-Vento	220	1	11673	3,65
607 2	11	2021	14858	8	373	LA113772 78	202111138913	1	3	27/11/2021 13:43	27/11/2021 16:18	Interna-Não programada-Meio ambiente-Vento	220	175	68734	449,9 4
607 2	11	2021	14964	1	156	Q1110000 03	202111138914	1	3	27/11/2021 18:30	27/11/2021 19:48	Interna-Não programada-Meio ambiente-Vento	220	63	27139	81,94
607 2	11	2021	14871	10	60	GN11002 445	202111138930	1	3	27/11/2021 15:08	27/11/2021 16:38	Interna-Não programada-Meio ambiente-Árvore ou Vegetação	220	163	34765	244,1 4
607 2	11	2021	14939	1	352	PO112405 73	202111138931	1	3	27/11/2021 15:24	27/11/2021 23:19	Interna-Não programada-Meio ambiente-Vento	220	1	13758	7,91
607 2	11	2021	14941	1	475	IU210187 95	202111138933	1	3	27/11/2021 15:24	28/11/2021 07:32	Interna-Não programada-Meio ambiente-Descarga Atmosférica	220	1	7425	16,12
607 2	11	2021	14951	2	137	PB123139 57	202111138943	1	3	27/11/2021 15:25	27/11/2021 23:13	Interna-Não programada-Meio ambiente-Vento	13800	14	14980	109,1 6
607 2	11	2021	14951	2	137	PB123139 57	202111138943	1	3	27/11/2021 15:25	30/11/2021 08:32	Interna-Não programada-Meio ambiente-Vento	13800	3	14980	195,3 5
607 2	11	2021	14913	3	73	GT210363 61	202111138947	1	3	27/11/2021 15:25	29/11/2021 15:50	Interna-Não programada-Meio ambiente-Árvore ou Vegetação	220	2	15808	96,84
607 2	11	2021	14885	10	61	14544301	202111138953	1	3	27/11/2021 15:26	27/11/2021 17:29	Interna-Não programada-Meio ambiente-Vento	220	1	34152	2,05
607 2	11	2021	14940	1	135	29000945 32	202111138961	1	3	27/11/2021 15:27	28/11/2021 14:42	Interna-Não programada-Meio ambiente-Vento	220	1	96280	23,25
607 2	11	2021	16484	2	416	MV10409 385	202111138967	1	3	27/11/2021 15:11	27/11/2021 19:35	Interna-Não programada-Meio ambiente-Descarga Atmosférica	13800	13	6510	57,15
607 2	11	2021	16484	2	570	MV10409 385	202111138967	1	3	27/11/2021 15:11	27/11/2021 19:35	Interna-Não programada-Meio ambiente-Descarga Atmosférica	13800	17	6510	74,73
607 2	11	2021	16484	2	570	MV10409 385	202111138967	1	3	27/11/2021 15:11	28/11/2021 01:43	Interna-Não programada-Meio ambiente-Descarga Atmosférica	13800	29	6510	305,7 2
607 2	11	2021	16484	2	570	MV10409 385	202111138967	1	3	28/11/2021 00:17	28/11/2021 01:21	Interna-Não programada-Meio ambiente-Descarga Atmosférica	13800	7	6510	7,43
607 2	11	2021	16484	2	570	MV12260 781	202111138967	1	3	28/11/2021 00:17	28/11/2021 14:43	Interna-Não programada-Meio ambiente-Descarga Atmosférica	13800	4	6510	57,76
607 2	11	2021	16484	2	416	MV12301 704LD	202111138967	1	3	28/11/2021 15:39	28/11/2021 15:49	Interna-Não programada-Meio ambiente-Descarga Atmosférica	13800	13	6510	2,27
607 2	11	2021	16484	2	570	MV12301 704LD	202111138967	1	3	28/11/2021 15:39	28/11/2021 15:49	Interna-Não programada-Meio ambiente-Descarga Atmosférica	13800	6	6510	1,05
607 2	11	2021	14864	1	344	AP110030 09	202111138982	1	3	27/11/2021 13:51	27/11/2021 16:50	Interna-Não programada-Meio ambiente-Descarga Atmosférica	220	92	32246	274,0 6
607 2	11	2021	16480	12	386	28602976 19	202111138983	1	3	27/11/2021 15:29	28/11/2021 15:46	Interna-Não programada-Meio ambiente-Vento	220	1	32804	24,28
607 2	11	2021	14962	1	358	MI120004 01	202111138984	1	3	27/11/2021 13:07	27/11/2021 18:17	Interna-Não programada-Meio ambiente-Descarga Atmosférica	13800	23	15012	118,5 7
607 2	11	2021	14858	5	373	LA111087 26	202111139003	1	3	27/11/2021 15:12	27/11/2021 16:31	Interna-Não programada-Meio ambiente-Vento	220	172	68734	225,1 8
607 2	11	2021	14951	31	137	PB121632 17	202111139008	1	3	27/11/2021 13:08	27/11/2021 17:39	Interna-Não programada-Meio ambiente-Vento	34500	125	14980	564,5 8

607 2	11	2021	14971	9	421	LZ111838 72	202111139009	1	3	27/11/2021 14:34	28/11/2021 11:08	Interna-Não programada-Meio ambiente-Vento	220	99	52491	2035, 39
607 2	11	2021	14971	5	421	LZ113201 66	202111139014	1	3	27/11/2021 14:19	28/11/2021 02:28	Interna-Não programada-Meio ambiente-Vento	220	83	52491	1007, 21
607 2	11	2021	16479	3	386	NJ112066 77	202111139029	1	3	27/11/2021 13:40	27/11/2021 20:27	Interna-Não programada-Meio ambiente-Descarga Atmosférica	220	178	50630	1205, 11
607 2	11	2021	14942	4	233	GR311389 13	202111139039	1	3	27/11/2021 15:35	28/11/2021 09:25	Interna-Não programada-Meio ambiente-Árvore ou Vegetação	220	1	51334	17,82
607 2	11	2021	14913	3	73	GT122737 83	202111139045	1	3	27/11/2021 15:24	29/11/2021 16:13	Interna-Não programada-Meio ambiente-Árvore ou Vegetação	13800	12	15808	585,6 8
607 2	11	2021	14913	3	73	GT122737 83	202111139045	1	3	27/11/2021 15:24	29/11/2021 17:48	Interna-Não programada-Meio ambiente-Árvore ou Vegetação	13800	28	15808	1410, 95
607 2	11	2021	14913	3	73	GT122737 83	202111139045	1	3	27/11/2021 15:24	29/11/2021 19:04	Interna-Não programada-Meio ambiente-Árvore ou Vegetação	13800	9	15808	464,8 6
607 2	11	2021	14913	3	73	GT122737 83	202111139045	1	3	27/11/2021 15:24	30/11/2021 16:20	Interna-Não programada-Meio ambiente-Árvore ou Vegetação	13800	2	15808	145,8 5
607 2	11	2021	14913	3	73	GT122737 83	202111139045	1	3	27/11/2021 15:24	30/11/2021 17:49	Interna-Não programada-Meio ambiente-Árvore ou Vegetação	220	1	15808	74,40
607 2	11	2021	14913	3	73	GT122737 83	202111139045	1	3	27/11/2021 15:24	01/12/2021 03:26	Interna-Não programada-Meio ambiente-Árvore ou Vegetação	13800	11	15808	924,2 4
607 2	11	2021	14968	1	232	DM16418 265	202111139056	1	3	27/11/2021 15:20	27/11/2021 15:25	Interna-Não programada-Meio ambiente-Vento	13800	796	10263	66,33
607 2	11	2021	14968	1	232	DM16418 249	202111139056	1	3	27/11/2021 15:20	28/11/2021 08:28	Interna-Não programada-Meio ambiente-Vento	13800	81	10263	1387, 89
607 2	11	2021	14940	4	38	LZ111365 71	202111139058	1	3	27/11/2021 11:18	28/11/2021 03:27	Interna-Não programada-Meio ambiente-Vento	220	47	96280	758,5 0
607 2	11	2021	15741	10	420	20056226 5	202111139061	1	3	27/11/2021 15:37	27/11/2021 22:45	Interna-Não programada-Meio ambiente-Vento	220	1	77783	7,13
607 2	11	2021	14931	3	98	IT111663 42	202111139065	1	3	27/11/2021 15:04	27/11/2021 18:10	Interna-Não programada-Meio ambiente-Descarga Atmosférica	220	257	19291	797,4 1
607 2	11	2021	15742	3	99	IT110001 52	202111139067	1	3	27/11/2021 15:29	27/11/2021 18:22	Interna-Não programada-Meio ambiente-Descarga Atmosférica	220	162	23425	465,9 8
607 2	11	2021	14940	2	6	LZ112616 77	202111139069	1	3	27/11/2021 13:57	28/11/2021 00:59	Interna-Não programada-Meio ambiente-Vento	220	145	96280	1598, 79
607 2	11	2021	14859	1	454	LA111466 91	202111139073	1	3	27/11/2021 13:37	27/11/2021 17:15	Interna-Não programada-Meio ambiente-Descarga Atmosférica	220	99	16206	359,2 3
607 2	11	2021	14938	1	105	JR182200 51TS	202111139075	1	3	27/11/2021 15:38	27/11/2021 18:11	Interna-Não programada-Meio ambiente-Vento	13800	78	13601	197,8 0
607 2	11	2021	15727	1	322	BV320215 49	202111139081	1	3	27/11/2021 15:13	27/11/2021 17:15	Interna-Não programada-Meio ambiente-Vento	13800	10	12782	20,27
607 2	11	2021	16487	4	63	GN11001 449	202111139086	1	3	27/11/2021 13:40	28/11/2021 01:14	Interna-Não programada-Meio ambiente-Vento	220	143	41280	1652, 05
607 2	11	2021	14913	3	73	GT120483 69	202111139090	1	3	27/11/2021 14:49	27/11/2021 16:51	Interna-Não programada-Meio ambiente-Vento	13800	360	15808	729,8 0
607 2	11	2021	14911	31	71	FC122998 49	202111139093	1	3	27/11/2021 15:40	27/11/2021 19:04	Interna-Não programada-Meio ambiente-Descarga Atmosférica	220	1	14776	3,39
607 2	11	2021	16489	4	32	CN184547 04TS	202111139094	1	3	27/11/2021 14:52	29/11/2021 21:16	Interna-Não programada-Meio ambiente-Vento	13800	10	10097	544,0 2
607 2	11	2021	16489	4	32	CN184547 04TS	202111139094	1	3	27/11/2021 14:52	30/11/2021 03:21	Interna-Não programada-Meio ambiente-Vento	13800	120	10097	7258, 77
607 2	11	2021	16489	4	32	CN121971 63LD	202111139094	1	3	27/11/2021 14:52	30/11/2021 18:37	Interna-Não programada-Meio ambiente-Vento	13800	3	10097	227,2 6
607 2	11	2021	14872	14	60	AP110897 16	202111139100	1	3	27/11/2021 14:58	27/11/2021 17:55	Interna-Não programada-Meio ambiente-Árvore ou Vegetação	220	79	40520	233,0 3
607 2	11	2021	14918	31	123	ND12302 636	202111139102	1	3	27/11/2021 15:41	28/11/2021 16:29	Interna-Não programada-Meio ambiente-Descarga Atmosférica	34500	127	33321	3148, 97
607 2	11	2021	14940	1	6	LZ112616 71	202111139103	1	3	27/11/2021 14:07	27/11/2021 21:49	Interna-Não programada-Meio ambiente-Vento	220	112	96280	861,7 5

607 2	11	2021	14912	30	73	GT123883 04	202111139109	1	3	27/11/2021 15:19	29/11/2021 02:16	Interna-Não programada-Meio ambiente-Vento	34500	6	6733	209,6 6
607 2	11	2021	14937	6	237	AN11388 799	202111139116	1	3	27/11/2021 13:22	28/11/2021 00:24	Interna-Não programada-Meio ambiente-Vento	220	22	27648	242,6 7
607 2	11	2021	14861	1	345	7494487	202111139118	1	3	27/11/2021 15:42	29/11/2021 12:50	Interna-Não programada-Meio ambiente-Vento	220	1	4958	45,13
607 2	11	2021	14934	1	144	JT122377 69	202111139124	1	3	27/11/2021 15:42	27/11/2021 22:00	Interna-Não programada-Meio ambiente-Vento	220	1	7094	6,30
607 2	11	2021	14940	1	459	LZ211397 04	202111139127	1	3	27/11/2021 15:43	29/11/2021 20:20	Interna-Não programada-Meio ambiente-Descarga Atmosférica	220	2	96280	105,2 3
607 2	11	2021	14940	1	389	LZ123708 56	202111139129	1	3	27/11/2021 15:33	29/11/2021 10:50	Interna-Não programada-Meio ambiente-Vento	13800	3	96280	129,8 1
607 2	11	2021	14858	2	373	LA121366 32	202111139133	1	3	27/11/2021 15:25	27/11/2021 16:40	Interna-Não programada-Meio ambiente-Árvore ou Vegetação	13800	67	68734	83,69
607 2	11	2021	14858	2	373	LA111365 27	202111139133	1	3	27/11/2021 15:25	27/11/2021 18:35	Interna-Não programada-Meio ambiente-Árvore ou Vegetação	13800	32	68734	101,3 6
607 2	11	2021	14968	1	232	DM10406 868	202111139143	1	3	27/11/2021 15:32	28/11/2021 00:26	Interna-Não programada-Meio ambiente-Vento	13800	43	10263	382,7 2
607 2	11	2021	14968	1	232	DM12303 633LD	202111139143	1	3	27/11/2021 15:32	28/11/2021 13:55	Interna-Não programada-Meio ambiente-Vento	13800	3	10263	67,11
607 2	11	2021	14968	1	232	BJ120077 51LD	202111139143	1	3	27/11/2021 15:32	28/11/2021 22:18	Interna-Não programada-Meio ambiente-Vento	13800	2	10263	61,53
607 2	11	2021	14889	2	264	TH212859 39	202111139151	1	3	27/11/2021 15:46	27/11/2021 17:42	Interna-Não programada-Meio ambiente-Descarga Atmosférica	220	1	20496	1,93
607 2	11	2021	14961	32	325	PI121490 10	202111139152	1	3	27/11/2021 14:54	27/11/2021 17:39	Interna-Não programada-Meio ambiente-Vento	34500	143	40307	391,3 4
607 2	11	2021	15742	3	99	IT212571 35	202111139154	1	3	27/11/2021 15:46	28/11/2021 12:15	Interna-Não programada-Meio ambiente-Vento	220	1	23425	20,48
607 2	11	2021	14886	1	326	20400157 91	202111139155	1	3	27/11/2021 15:46	27/11/2021 17:43	Interna-Não programada-Meio ambiente-Vento	220	1	5504	1,94
607 2	11	2021	14964	3	156	QI312000 24	202111139162	1	3	27/11/2021 15:47	27/11/2021 21:51	Interna-Não programada-Meio ambiente-Descarga Atmosférica	220	1	27139	6,08
607 2	11	2021	15743	2	26	10012232 341	202111139163	1	3	27/11/2021 15:47	28/11/2021 20:31	Interna-Não programada-Meio ambiente-Vento	220	1	1535	28,75
607 2	11	2021	15737	10	59	GN11059 893	202111139164	1	3	27/11/2021 12:44	27/11/2021 22:49	Interna-Não programada-Meio ambiente-Vento	220	92	14351	926,2 4
607 2	11	2021	14944	3	124	MR12329 056	202111139170	1	3	28/11/2021 18:23	28/11/2021 20:06	Interna-Não programada-Meio ambiente-Vento	13800	11	23870	18,72
607 2	11	2021	14944	1	294	MR12329 056	202111139170	1	3	28/11/2021 18:23	28/11/2021 20:06	Interna-Não programada-Meio ambiente-Vento	13800	28	23870	47,65
607 2	11	2021	14944	1	294	MR13308 003	202111139170	1	3	28/11/2021 18:23	29/11/2021 14:05	Interna-Não programada-Meio ambiente-Vento	13800	5	23870	98,42
607 2	11	2021	14976	2	569	SU122568 32	202111139179	1	3	27/11/2021 14:15	28/11/2021 00:04	Interna-Não programada-Meio ambiente-Descarga Atmosférica	13800	8	3283	78,47
607 2	11	2021	14890	5	34	19902282 79	202111139183	1	3	27/11/2021 15:49	27/11/2021 23:39	Interna-Não programada-Meio ambiente-Vento	220	1	46564	7,82
607 2	11	2021	14953	3	330	10026900 813	202111139201	1	3	27/11/2021 15:51	28/11/2021 04:44	Interna-Não programada-Meio ambiente-Vento	220	1	20268	12,88
607 2	11	2021	14968	1	305	03270434	202111139209	1	3	27/11/2021 15:49	27/11/2021 15:53	Interna-Não programada-Meio ambiente-Vento	34500	539	10263	38,93
607 2	11	2021	14968	2	305	03270434	202111139209	1	3	27/11/2021 15:49	27/11/2021 15:53	Interna-Não programada-Meio ambiente-Vento	34500	1286	10263	92,88
607 2	11	2021	14968	33	327	03270434	202111139209	1	3	27/11/2021 15:49	27/11/2021 15:53	Interna-Não programada-Meio ambiente-Vento	34500	81	10263	5,85
607 2	11	2021	14968	33	327	03270434	202111139209	1	3	27/11/2021 15:49	27/11/2021 15:54	Interna-Não programada-Meio ambiente-Vento	34500	4	10263	0,33
607 2	11	2021	14968	2	265	03270434	202111139209	1	3	27/11/2021 15:49	27/11/2021 15:58	Interna-Não programada-Meio ambiente-Vento	34500	1615	10263	234,6 2

607 2	11	2021	14968	1	265	03270434	202111139209	1	3	27/11/2021 15:49	27/11/2021 15:59	Interna-Não programada-Meio ambiente-Vento	34500	72	10263	11,72
607 2	11	2021	14968	33	327	03270434	202111139209	1	3	27/11/2021 15:49	27/11/2021 18:24	Interna-Não programada-Meio ambiente-Vento	34500	4	10263	10,32
607 2	11	2021	14968	31	265	03270434	202111139209	1	3	27/11/2021 15:49	28/11/2021 18:49	Interna-Não programada-Meio ambiente-Vento	34500	7	10263	188,9 7
607 2	11	2021	14968	33	327	03270434	202111139209	1	3	27/11/2021 15:49	28/11/2021 18:49	Interna-Não programada-Meio ambiente-Vento	34500	2	10263	53,99
607 2	11	2021	14968	33	327	TD104307 15	202111139209	1	3	27/11/2021 16:08	27/11/2021 19:29	Interna-Não programada-Meio ambiente-Vento	220	1	10263	3,34
607 2	11	2021	14968	33	327	TD132403 25	202111139209	1	3	27/11/2021 16:08	27/11/2021 22:18	Interna-Não programada-Meio ambiente-Vento	34500	3	10263	18,46
607 2	11	2021	14968	33	327	TD131608 41	202111139209	1	3	27/11/2021 16:08	30/11/2021 14:15	Interna-Não programada-Meio ambiente-Vento	34500	7	10263	490,7 3
607 2	11	2021	14968	33	327	TD131608 41	202111139209	1	3	27/11/2021 16:08	30/11/2021 14:45	Interna-Não programada-Meio ambiente-Vento	34500	55	10263	3883, 24
607 2	11	2021	14968	33	327	TD104298 72	202111139209	1	3	27/11/2021 23:18	27/11/2021 23:45	Interna-Não programada-Meio ambiente-Vento	34500	4	10263	1,77
607 2	11	2021	14968	33	327	TD104307 15	202111139209	1	3	27/11/2021 23:36	28/11/2021 00:46	Interna-Não programada-Meio ambiente-Vento	34500	4	10263	4,66
607 2	11	2021	14968	33	327	TD104298 72	202111139209	1	3	28/11/2021 13:56	28/11/2021 14:03	Interna-Não programada-Meio ambiente-Vento	34500	4	10263	0,48
607 2	11	2021	14918	1	111	DAAA212 40251	202111139210	1	3	27/11/2021 15:52	28/11/2021 10:22	Interna-Não programada-Meio ambiente-Descarga Atmosférica	220	1	33321	18,50
607 2	11	2021	15748	31	584	IP122155 94	202111139213	1	3	27/11/2021 15:52	27/11/2021 19:17	Interna-Não programada-Meio ambiente-Vento	34500	9	11673	30,71
607 2	11	2021	14920	1	304	SR213439 56	202111139219	1	3	27/11/2021 15:52	28/11/2021 06:52	Interna-Não programada-Meio ambiente-Descarga Atmosférica	220	1	14448	14,99
607 2	11	2021	14918	2	499	DA110454 72	202111139222	1	3	27/11/2021 13:59	28/11/2021 03:19	Interna-Não programada-Meio ambiente-Vento	220	93	33321	1238, 99
607 2	11	2021	14861	1	345	BG122181 42	202111139224	1	3	27/11/2021 16:55	28/11/2021 02:13	Interna-Não programada-Meio ambiente-Árvore ou Vegetação	13800	141	4958	1309, 77
607 2	11	2021	16490	4	59	GN11001 770	202111139228	1	3	27/11/2021 14:44	27/11/2021 22:10	Interna-Não programada-Meio ambiente-Descarga Atmosférica	220	57	22254	422,8 8
607 2	11	2021	14971	7	421	LZ113918 63	202111139245	1	3	27/11/2021 13:06	28/11/2021 01:31	Interna-Não programada-Meio ambiente-Vento	220	64	52491	794,6 3
607 2	11	2021	14858	5	373	48302788 10	202111139248	1	3	27/11/2021 15:54	28/11/2021 08:07	Interna-Não programada-Meio ambiente-Vento	220	1	68734	16,21
607 2	11	2021	14879	1	95	IM120724 16	202111139257	1	3	27/11/2021 14:59	27/11/2021 23:10	Interna-Não programada-Meio ambiente-Descarga Atmosférica	13800	8	28622	65,46
607 2	11	2021	14943	3	197	IH212207 17	202111139261	1	3	27/11/2021 15:54	28/11/2021 00:23	Interna-Não programada-Meio ambiente-Vento	220	1	14288	8,47
607 2	11	2021	16491	1	17	12600009 07	202111139265	1	3	27/11/2021 15:54	28/11/2021 09:30	Interna-Não programada-Meio ambiente-Vento	220	1	17376	17,59
607 2	11	2021	14898	2	50	EA120869 39	202111139273	1	3	27/11/2021 13:44	27/11/2021 19:40	Interna-Não programada-Meio ambiente-Descarga Atmosférica	13800	9	12479	53,27
607 2	11	2021	14978	32	216	JL112802 97	202111139285	1	3	27/11/2021 15:57	27/11/2021 17:12	Interna-Não programada-Meio ambiente-Vento	220	8	8610	9,97
607 2	11	2021	15734	1	186	LZ122617 48	202111139286	1	3	27/11/2021 13:37	29/11/2021 11:00	Interna-Não programada-Meio ambiente-Árvore ou Vegetação	13800	3	2509	136,1 2
607 2	11	2021	14972	1	363	JS121154 33	202111139297	1	3	27/11/2021 13:58	27/11/2021 19:35	Interna-Não programada-Meio ambiente-Descarga Atmosférica	13800	132	2349	740,0 4
607 2	11	2021	14889	2	359	CT123066 64	202111139301	1	3	27/11/2021 15:58	28/11/2021 01:07	Interna-Não programada-Meio ambiente-Vento	13800	18	20496	164,7 0
607 2	11	2021	14945	1	185	AZ112719 52	202111139304	1	3	27/11/2021 15:58	27/11/2021 17:57	Interna-Não programada-Meio ambiente-Vento	220	1	9888	1,98
607 2	11	2021	14951	31	137	PB210742 83	202111139308	1	3	27/11/2021 15:58	28/11/2021 10:28	Interna-Não programada-Meio ambiente-Vento	220	1	14980	18,50

607 2	11	2021	14870	5	60	16573638	202111139326	1	3	27/11/2021 15:59	27/11/2021 17:26	Interna-Não programada-Meio ambiente-Vento	220	1	38479	1,45
607 2	11	2021	14940	2	6	LZ120001 44	202111139348	1	3	27/11/2021 13:47	28/11/2021 17:00	Interna-Não programada-Meio ambiente-Vento	13800	40	96280	1088, 36
607 2	11	2021	15732	1	220	18004752 8	202111139364	1	3	27/11/2021 16:00	27/11/2021 19:04	Interna-Não programada-Meio ambiente-Vento	220	1	15310	3,05
607 2	11	2021	14956	2	242	MY12424 353	202111139378	1	3	27/11/2021 16:01	28/11/2021 13:23	Interna-Não programada-Meio ambiente-Vento	13800	4	32161	85,45
607 2	11	2021	16489	4	32	10014728 565	202111139396	1	3	27/11/2021 16:02	28/11/2021 08:38	Interna-Não programada-Meio ambiente-Vento	220	1	10097	16,61
607 2	11	2021	14916	31	209	MA12209 854	202111139397	1	3	27/11/2021 16:02	27/11/2021 20:18	Interna-Não programada-Meio ambiente-Descarga Atmosférica	34500	20	19076	85,22
607 2	11	2021	14883	2	32	00320224	202111139399	1	3	27/11/2021 15:57	27/11/2021 16:00	Interna-Não programada-Meio ambiente-Vento	13800	1685	19515	93,14
607 2	11	2021	14883	2	32	00320224	202111139399	1	3	27/11/2021 15:57	27/11/2021 18:47	Interna-Não programada-Meio ambiente-Vento	13800	48	19515	135,8 9
607 2	11	2021	14883	2	32	00320224	202111139399	1	3	27/11/2021 15:57	27/11/2021 20:27	Interna-Não programada-Meio ambiente-Vento	13800	816	19515	3676, 53
607 2	11	2021	15743	2	26	BG121619 37	202111139405	1	3	27/11/2021 15:23	29/11/2021 14:44	Interna-Não programada-Meio ambiente-Árvore ou Vegetação	13800	2	1535	94,69
607 2	11	2021	15743	2	26	BG121619 37	202111139405	1	3	27/11/2021 15:23	01/12/2021 19:41	Interna-Não programada-Meio ambiente-Árvore ou Vegetação	13800	10	1535	1002, 86
607 2	11	2021	14876	2	23	BJ110000 16	202111139426	1	3	27/11/2021 15:24	28/11/2021 07:20	Interna-Não programada-Meio ambiente-Árvore ou Vegetação	220	167	10256	2660, 36
607 2	11	2021	15748	31	148	UT121156 80	202111139430	1	3	27/11/2021 13:17	27/11/2021 18:01	Interna-Não programada-Meio ambiente-Vento	34500	35	11673	165,3 5
607 2	11	2021	15743	2	26	BG212427 26	202111139432	1	3	27/11/2021 16:04	28/11/2021 12:53	Interna-Não programada-Meio ambiente-Descarga Atmosférica	220	1	1535	20,82
607 2	11	2021	14883	3	32	00320234	202111139433	1	3	27/11/2021 15:52	27/11/2021 16:02	Interna-Não programada-Meio ambiente-Descarga Atmosférica	34500	5469	19515	885,6 7
607 2	11	2021	14883	3	32	CN164040 31	202111139433	1	3	27/11/2021 15:52	28/11/2021 13:02	Interna-Não programada-Meio ambiente-Descarga Atmosférica	34500	1151	19515	2437 1,47
607 2	11	2021	14883	3	32	CN120226 53	202111139433	1	3	27/11/2021 15:52	28/11/2021 14:39	Interna-Não programada-Meio ambiente-Descarga Atmosférica	34500	111	19515	2528, 58
607 2	11	2021	16489	33	32	CN132140 48	202111139433	1	3	28/11/2021 14:51	28/11/2021 15:05	Interna-Não programada-Meio ambiente-Descarga Atmosférica	34500	384	10097	88,11
607 2	11	2021	16490	2	59	GN11001 421	202111139449	1	3	27/11/2021 12:18	27/11/2021 20:33	Interna-Não programada-Meio ambiente-Descarga Atmosférica	220	35	22254	288,4 1
607 2	11	2021	14963	33	152	57000046 57	202111139462	1	3	27/11/2021 16:06	28/11/2021 09:48	Interna-Não programada-Meio ambiente-Vento	220	1	27231	17,69
607 2	11	2021	14912	2	395	MR11255 620	202111139464	1	3	27/11/2021 16:06	27/11/2021 21:50	Interna-Não programada-Meio ambiente-Descarga Atmosférica	220	1	6733	5,72
607 2	11	2021	14980	32	171	SM12096 089RE	202111139472	1	3	27/11/2021 16:06	27/11/2021 21:12	Interna-Não programada-Meio ambiente-Vento	34500	25	13695	127,1 0
607 2	11	2021	14956	5	581	10001826 229	202111139491	1	3	27/11/2021 16:07	27/11/2021 21:38	Interna-Não programada-Meio ambiente-Vento	220	1	32161	5,50
607 2	11	2021	14857	17	240	GN11154 972	202111139505	1	3	27/11/2021 13:21	27/11/2021 22:54	Interna-Não programada-Meio ambiente-Vento	13800	37	18429	353,2 2
607 2	11	2021	15748	1	354	BC120270 33	202111139516	1	3	27/11/2021 13:35	27/11/2021 17:37	Interna-Não programada-Meio ambiente-Descarga Atmosférica	13800	20	11673	80,59
607 2	11	2021	14865	1	128	TV120048 04	202111139523	1	3	27/11/2021 15:41	27/11/2021 23:50	Interna-Não programada-Meio ambiente-Vento	13800	8	17512	65,16
607 2	11	2021	14930	1	221	CW11206 145	202111139544	1	3	27/11/2021 15:33	27/11/2021 16:57	Interna-Não programada-Meio ambiente-Vento	220	125	53235	174,5 5
607 2	11	2021	16494	31	583	TI123123 77	202111139548	1	3	27/11/2021 15:49	27/11/2021 19:48	Interna-Não programada-Meio ambiente-Vento	34500	15	17267	59,65
607 2	11	2021	14858	2	373	48302370 54	202111139549	1	3	27/11/2021 16:12	28/11/2021 13:03	Interna-Não programada-Meio ambiente-Vento	220	1	68734	20,85

607 2	11	2021	14925	1	88	IB212688 91	202111139575	1	3	27/11/2021 16:13	28/11/2021 13:16	Interna-Não programada-Meio ambiente-Descarga Atmosférica	220	1	18406	21,04
607 2	11	2021	14982	5	489	CN124165 12	202111139594	1	3	27/11/2021 15:57	27/11/2021 18:30	Interna-Não programada-Meio ambiente-Vento	13800	335	35659	853,3 2
607 2	11	2021	14944	1	294	MR21245 265	202111139596	1	3	27/11/2021 16:14	27/11/2021 23:20	Interna-Não programada-Meio ambiente-Vento	220	1	23870	7,09
607 2	11	2021	14969	7	160	RV111361 55	202111139597	1	3	27/11/2021 15:58	27/11/2021 17:55	Interna-Não programada-Meio ambiente-Vento	220	99	33714	191,9 0
607 2	11	2021	14947	1	132	NR213245 51	202111139599	1	3	27/11/2021 16:14	27/11/2021 20:09	Interna-Não programada-Meio ambiente-Descarga Atmosférica	220	1	13561	3,90
607 2	11	2021	15730	31	245	RV122454 73	202111139600	1	3	27/11/2021 16:13	28/11/2021 07:46	Interna-Não programada-Meio ambiente-Vento	34500	10	1277	155,3 7
607 2	11	2021	14883	5	32	00320254	202111139601	1	3	27/11/2021 15:55	27/11/2021 21:14	Interna-Não programada-Meio ambiente-Árvore ou Vegetação	13800	1702	19515	9036, 67
607 2	11	2021	15730	31	245	RV122606 53	202111139608	1	3	27/11/2021 16:15	28/11/2021 07:42	Interna-Não programada-Meio ambiente-Vento	34500	10	1277	154,4 3
607 2	11	2021	14921	31	8	EU122140 67	202111139618	1	3	27/11/2021 16:15	28/11/2021 03:58	Interna-Não programada-Meio ambiente-Vento	34500	51	11757	596,7 1
607 2	11	2021	14944	2	341	MR21283 218	202111139619	1	3	27/11/2021 16:16	28/11/2021 10:18	Interna-Não programada-Meio ambiente-Vento	220	1	23870	18,03
607 2	11	2021	14980	2	171	83004209 0	202111139620	1	3	27/11/2021 16:16	27/11/2021 19:37	Interna-Não programada-Meio ambiente-Vento	220	1	13695	3,35
607 2	11	2021	15738	6	62	GN111133 703	202111139624	1	3	27/11/2021 15:42	27/11/2021 20:06	Interna-Não programada-Meio ambiente-Árvore ou Vegetação	220	26	38332	114,0 8
607 2	11	2021	14982	1	489	CN122139 98	202111139633	1	3	27/11/2021 16:10	27/11/2021 22:22	Interna-Não programada-Meio ambiente-Vento	13800	232	35659	1437, 95
607 2	11	2021	16489	4	32	CN111000 74	202111139636	1	3	27/11/2021 16:09	28/11/2021 15:42	Interna-Não programada-Meio ambiente-Árvore ou Vegetação	220	100	10097	2355, 31
607 2	11	2021	14939	1	352	MU11355 212	202111139640	1	3	27/11/2021 16:17	28/11/2021 11:24	Interna-Não programada-Meio ambiente-Descarga Atmosférica	220	1	13758	19,11
607 2	11	2021	15741	9	420	10010796 132	202111139659	1	3	27/11/2021 16:18	27/11/2021 19:53	Interna-Não programada-Meio ambiente-Vento	220	1	77783	3,58
607 2	11	2021	14913	3	73	GT122223 84	202111139693	1	3	27/11/2021 14:47	27/11/2021 17:40	Interna-Não programada-Meio ambiente-Vento	13800	248	15808	711,4 8
607 2	11	2021	15729	7	245	RV112135 24	202111139696	1	3	27/11/2021 16:03	27/11/2021 18:01	Interna-Não programada-Meio ambiente-Vento	220	72	14858	140,6 8
607 2	11	2021	14940	1	389	LZ212423 70	202111139717	1	3	27/11/2021 16:21	30/11/2021 11:32	Interna-Não programada-Meio ambiente-Descarga Atmosférica	220	2	96280	134,3 4
607 2	11	2021	15734	36	347	LZ212148 64	202111139726	1	3	27/11/2021 16:22	30/11/2021 10:54	Interna-Não programada-Meio ambiente-Descarga Atmosférica	220	1	2509	66,53
607 2	11	2021	15748	34	584	IP121122 65RE	202111139727	1	3	27/11/2021 16:20	27/11/2021 22:44	Interna-Não programada-Meio ambiente-Descarga Atmosférica	34500	34	11673	217,3 1
607 2	11	2021	14985	31	180	UR122910 76RE	202111139750	1	3	27/11/2021 16:23	27/11/2021 20:00	Interna-Não programada-Meio ambiente-Vento	34500	15	23917	54,06
607 2	11	2021	15733	1	43	KR103706 43	202111139762	1	3	27/11/2021 16:21	27/11/2021 18:13	Interna-Não programada-Meio ambiente-Vento	13800	267	17435	499,9 6
607 2	11	2021	15733	1	43	KR122455 39LD	202111139762	1	3	27/11/2021 16:21	27/11/2021 19:52	Interna-Não programada-Meio ambiente-Vento	13800	9	17435	31,57
607 2	11	2021	15733	1	43	KR103706 43	202111139762	1	3	27/11/2021 16:21	27/11/2021 23:20	Interna-Não programada-Meio ambiente-Vento	13800	283	17435	1973, 61
607 2	11	2021	15733	1	43	IP120238 89LD	202111139762	1	3	27/11/2021 16:21	27/11/2021 23:44	Interna-Não programada-Meio ambiente-Vento	13800	1032	17435	7616, 73
607 2	11	2021	14961	1	190	PI213597 28	202111139781	1	3	27/11/2021 16:25	28/11/2021 09:54	Interna-Não programada-Meio ambiente-Vento	220	2	40307	34,97
607 2	11	2021	14987	3	236	VN12062 749	202111139786	1	3	27/11/2021 15:42	27/11/2021 18:08	Interna-Não programada-Meio ambiente-Vento	13800	169	17295	408,8 9
607 2	11	2021	14898	1	125	IY211141 14	202111139795	1	3	27/11/2021 16:25	27/11/2021 21:55	Interna-Não programada-Meio ambiente-Árvore ou Vegetação	220	2	12479	10,97

607 2	11	2021	14971	7	421	LZ111288 32	202111139798	1	3	27/11/2021 16:26	28/11/2021 14:39	Interna-Não programada-Meio ambiente-Vento	220	92	52491	2043,88
607 2	11	2021	14930	33	374	CW12398 925	202111139801	1	3	27/11/2021 15:01	28/11/2021 12:17	Interna-Não programada-Meio ambiente-Vento	34500	26	53235	552,84
607 2	11	2021	14859	2	454	PB212196 27	202111139806	1	3	27/11/2021 16:26	28/11/2021 18:26	Interna-Não programada-Meio ambiente-Vento	220	1	16206	25,99
607 2	11	2021	14951	31	137	PB121632 18	202111139808	1	3	27/11/2021 16:26	28/11/2021 18:58	Interna-Não programada-Meio ambiente-Vento	220	1	14980	26,53
607 2	11	2021	14971	3	421	I2035783 5	202111139811	1	3	27/11/2021 16:26	28/11/2021 13:16	Interna-Não programada-Meio ambiente-Vento	220	1	52491	20,82
607 2	11	2021	14971	9	421	LZ120000 08	202111139813	1	3	27/11/2021 14:15	28/11/2021 01:56	Interna-Não programada-Meio ambiente-Vento	13800	35	52491	408,56
607 2	11	2021	14986	2	379	UT120169 50RE	202111139826	1	3	27/11/2021 16:17	27/11/2021 23:46	Interna-Não programada-Meio ambiente-Vento	13800	25	2076	186,87
607 2	11	2021	14855	4	240	I0003732 442	202111139833	1	3	27/11/2021 16:28	28/11/2021 09:28	Interna-Não programada-Meio ambiente-Vento	220	1	22430	17,01
607 2	11	2021	14865	1	128	NZ213492 96	202111139840	1	3	27/11/2021 13:39	28/11/2021 09:10	Interna-Não programada-Meio ambiente-Descarga Atmosférica	220	1	17512	19,51
607 2	11	2021	14880	1	28	CD210001 39	202111139841	1	3	27/11/2021 16:28	28/11/2021 14:30	Interna-Não programada-Meio ambiente-Descarga Atmosférica	220	1	4971	22,03
607 2	11	2021	16484	33	570	CP212653 13	202111139842	1	3	27/11/2021 16:28	28/11/2021 11:10	Interna-Não programada-Meio ambiente-Vento	220	1	6510	18,69
607 2	11	2021	15745	7	103	29023860 2	202111139843	1	3	27/11/2021 16:28	27/11/2021 21:52	Interna-Não programada-Meio ambiente-Vento	220	1	20488	5,38
607 2	11	2021	15747	4	148	PR112558 38	202111139855	1	3	27/11/2021 16:29	27/11/2021 19:30	Interna-Não programada-Meio ambiente-Vento	220	7	14607	21,05
607 2	11	2021	14961	1	217	38900065 99	202111139867	1	3	27/11/2021 16:30	28/11/2021 01:03	Interna-Não programada-Meio ambiente-Vento	220	1	40307	8,55
607 2	11	2021	14879	1	29	CAA210 13152	202111139879	1	3	27/11/2021 16:31	28/11/2021 08:00	Interna-Não programada-Meio ambiente-Vento	220	1	28622	15,48
607 2	11	2021	16483	1	375	AL112631 84	202111139881	1	3	27/11/2021 15:38	28/11/2021 11:13	Interna-Não programada-Meio ambiente-Descarga Atmosférica	220	83	7439	1624,40
607 2	11	2021	15733	32	347	KR211681 54	202111139882	1	3	27/11/2021 16:31	30/11/2021 18:23	Interna-Não programada-Meio ambiente-Vento	220	1	17435	73,86
607 2	11	2021	15746	1	563	I0028510 320	202111139891	1	3	27/11/2021 16:32	27/11/2021 19:03	Interna-Não programada-Meio ambiente-Vento	220	1	10098	2,51
607 2	11	2021	14944	2	341	MR12102 432	202111139895	1	3	27/11/2021 16:01	27/11/2021 21:28	Interna-Não programada-Meio ambiente-Vento	13800	15	23870	81,68
607 2	11	2021	14982	6	489	CN121051 56	202111139906	1	3	27/11/2021 10:27	28/11/2021 07:57	Interna-Não programada-Meio ambiente-Vento	13800	312	35659	6711,12
607 2	11	2021	14961	1	217	I0006570 788	202111139910	1	3	27/11/2021 16:33	28/11/2021 00:56	Interna-Não programada-Meio ambiente-Vento	220	1	40307	8,39
607 2	11	2021	14963	2	152	I0007796 860	202111139914	1	3	27/11/2021 16:33	27/11/2021 19:23	Interna-Não programada-Meio ambiente-Vento	220	1	27231	2,83
607 2	11	2021	14873	2	456	NQ12039 296	202111139917	1	3	27/11/2021 12:30	27/11/2021 18:24	Interna-Não programada-Meio ambiente-Descarga Atmosférica	13800	96	6188	565,68
607 2	11	2021	14889	2	89	CY120787 06	202111139929	1	3	27/11/2021 12:23	27/11/2021 17:45	Interna-Não programada-Meio ambiente-Vento	13800	6	20496	32,13
607 2	11	2021	14889	1	308	CI212832 98	202111139932	1	3	27/11/2021 16:34	28/11/2021 08:03	Interna-Não programada-Meio ambiente-Descarga Atmosférica	220	1	20496	15,47
607 2	11	2021	16475	5	453	GN11005 004	202111139941	1	3	27/11/2021 16:14	27/11/2021 17:23	Interna-Não programada-Meio ambiente-Vento	220	157	46816	178,24
607 2	11	2021	14945	1	185	AZ120413 62	202111139954	1	3	27/11/2021 16:25	27/11/2021 19:15	Interna-Não programada-Meio ambiente-Vento	13800	23	9888	64,98
607 2	11	2021	14922	1	83	IP120410 51	202111139955	1	3	27/11/2021 16:00	27/11/2021 17:27	Interna-Não programada-Meio ambiente-Descarga Atmosférica	13800	7	10574	10,12
607 2	11	2021	14879	1	440	IJ2109221 4	202111139966	1	3	27/11/2021 16:37	28/11/2021 08:40	Interna-Não programada-Meio ambiente-Descarga Atmosférica	220	1	28622	16,06

607 2	11	2021	14940	2	6	LZ112067 41	202111139969	1	3	27/11/2021 16:37	29/11/2021 13:36	Interna-Não programada-Meio ambiente-Vento	220	162	96280	7289, 01
607 2	11	2021	16491	1	164	MD21306 985	202111139980	1	3	27/11/2021 16:38	28/11/2021 07:34	Interna-Não programada-Meio ambiente-Vento	220	1	17376	14,92
607 2	11	2021	14922	1	83	IP124047 29	202111139982	1	3	27/11/2021 16:24	27/11/2021 18:19	Interna-Não programada-Meio ambiente-Descarga Atmosférica	13800	17	10574	32,40
607 2	11	2021	14916	1	76	72700023 31	202111139992	1	3	27/11/2021 16:39	27/11/2021 21:49	Interna-Não programada-Meio ambiente-Vento	220	1	19076	5,17
607 2	11	2021	14981	4	498	19004205 9	202111139994	1	3	27/11/2021 16:39	27/11/2021 20:50	Interna-Não programada-Meio ambiente-Vento	220	1	45110	4,17
607 2	11	2021	14864	5	344	10002593 929	202111139999	1	3	27/11/2021 16:39	27/11/2021 21:45	Interna-Não programada-Meio ambiente-Vento	220	1	32246	5,09
607 2	11	2021	14939	1	47	ET121363 95	202111140004	1	3	27/11/2021 15:01	27/11/2021 19:44	Interna-Não programada-Meio ambiente-Vento	13800	15	13758	70,59
607 2	11	2021	14971	4	421	LZ120005 19	202111140008	1	3	27/11/2021 16:29	28/11/2021 17:07	Interna-Não programada-Meio ambiente-Vento	13800	129	52491	3176, 84
607 2	11	2021	14918	31	123	ND12256 420	202111140014	1	3	27/11/2021 16:41	28/11/2021 08:36	Interna-Não programada-Meio ambiente-Vento	34500	31	33321	493,0 9
607 2	11	2021	14911	31	71	FC122743 82	202111140015	1	3	27/11/2021 15:12	27/11/2021 21:06	Interna-Não programada-Meio ambiente-Descarga Atmosférica	34500	5	14776	29,42
607 2	11	2021	16483	1	84	CI110000 53	202111140018	1	3	27/11/2021 16:28	27/11/2021 19:41	Interna-Não programada-Meio ambiente-Vento	220	111	7439	356,6 2
607 2	11	2021	14961	32	325	10013278 736	202111140021	1	3	27/11/2021 16:42	28/11/2021 02:28	Interna-Não programada-Meio ambiente-Vento	220	1	40307	9,77
607 2	11	2021	14898	2	50	EA120530 71	202111140028	1	3	27/11/2021 15:48	27/11/2021 23:31	Interna-Não programada-Meio ambiente-Vento	69000	172	12479	1327, 27
607 2	11	2021	15744	2	103	JT121960 90	202111140030	1	3	27/11/2021 16:42	27/11/2021 18:59	Interna-Não programada-Meio ambiente-Vento	13800	13	24048	29,57
607 2	11	2021	14978	1	216	10031055 620	202111140058	1	3	27/11/2021 16:44	27/11/2021 21:25	Interna-Não programada-Meio ambiente-Vento	220	1	8610	4,68
607 2	11	2021	15730	33	245	RV211918 25	202111140059	1	3	27/11/2021 16:44	28/11/2021 09:27	Interna-Não programada-Meio ambiente-Descarga Atmosférica	220	1	1277	16,71
607 2	11	2021	14887	32	225	CM10416 022	202111140070	1	3	27/11/2021 16:38	27/11/2021 22:01	Interna-Não programada-Meio ambiente-Vento	34500	15	3411	80,75
607 2	11	2021	14887	32	225	CM10416 022	202111140070	1	3	27/11/2021 16:38	28/11/2021 00:08	Interna-Não programada-Meio ambiente-Vento	34500	168	3411	1259, 95
607 2	11	2021	14887	32	225	CM12393 725LD	202111140070	1	3	27/11/2021 16:38	28/11/2021 11:10	Interna-Não programada-Meio ambiente-Vento	34500	5	3411	92,64
607 2	11	2021	14887	32	225	CM12393 725LD	202111140070	1	3	27/11/2021 16:38	29/11/2021 12:10	Interna-Não programada-Meio ambiente-Vento	34500	13	3411	565,9 0
607 2	11	2021	14887	32	225	CM10416 022	202111140070	1	3	28/11/2021 00:47	28/11/2021 01:03	Interna-Não programada-Meio ambiente-Vento	34500	183	3411	47,48
607 2	11	2021	14887	32	225	CM10415 031	202111140070	1	3	28/11/2021 03:52	28/11/2021 04:31	Interna-Não programada-Meio ambiente-Vento	34500	183	3411	117,0 7
607 2	11	2021	14887	32	225	CM10415 064	202111140070	1	3	28/11/2021 23:18	29/11/2021 00:01	Interna-Não programada-Meio ambiente-Vento	34500	96	3411	69,44
607 2	11	2021	14887	32	225	CM10415 064	202111140070	1	3	29/11/2021 08:02	29/11/2021 08:05	Interna-Não programada-Meio ambiente-Vento	34500	96	3411	5,63
607 2	11	2021	14887	32	225	IP104004 04	202111140070	1	3	29/11/2021 12:10	29/11/2021 12:55	Interna-Não programada-Meio ambiente-Vento	34500	182	3411	137,4 6
607 2	11	2021	15748	34	584	IP104004 04	202111140070	1	3	29/11/2021 12:10	29/11/2021 12:55	Interna-Não programada-Meio ambiente-Vento	34500	83	11673	62,69
607 2	11	2021	14887	32	225	CM12393 725LD	202111140070	1	3	29/11/2021 14:58	29/11/2021 17:10	Interna-Não programada-Meio ambiente-Vento	34500	13	3411	28,40
607 2	11	2021	14898	1	50	EA110944 20	202111140073	1	3	27/11/2021 15:48	27/11/2021 21:43	Interna-Não programada-Meio ambiente-Vento	69000	211	12479	1248, 42
607 2	11	2021	16480	8	386	24600709 81	202111140074	1	3	27/11/2021 16:45	29/11/2021 00:43	Interna-Não programada-Meio ambiente-Vento	220	1	32804	31,95

607 2	11	2021	14940	4	38	DH11183 867	202111140080	1	3	27/11/2021 15:17	28/11/2021 01:34	Interna-Não programada-Meio ambiente-Vento	220	111	96280	1140, 56
607 2	11	2021	14883	3	32	CN104352 74	202111140089	1	3	27/11/2021 15:44	27/11/2021 19:46	Interna-Não programada-Meio ambiente-Vento	13800	1729	19515	6958, 74
607 2	11	2021	14883	3	32	CN104352 74	202111140089	1	3	27/11/2021 19:49	27/11/2021 21:06	Interna-Não programada-Meio ambiente-Vento	13800	63	19515	80,57
607 2	11	2021	14883	3	32	CN104092 62	202111140089	1	3	27/11/2021 19:49	27/11/2021 21:08	Interna-Não programada-Meio ambiente-Vento	13800	1666	19515	2186, 16
607 2	11	2021	14883	3	32	CN104092 62	202111140089	1	3	27/11/2021 21:17	27/11/2021 23:10	Interna-Não programada-Meio ambiente-Vento	13800	468	19515	884,9 1
607 2	11	2021	14883	3	32	CN120516 66	202111140089	1	3	27/11/2021 21:17	27/11/2021 23:34	Interna-Não programada-Meio ambiente-Vento	13800	986	19515	2249, 45
607 2	11	2021	14883	3	32	CN122000 59LD	202111140089	1	3	27/11/2021 21:17	28/11/2021 07:53	Interna-Não programada-Meio ambiente-Vento	13800	83	19515	880,4 9
607 2	11	2021	14883	3	32	CN130000 27	202111140089	1	3	27/11/2021 21:17	28/11/2021 09:05	Interna-Não programada-Meio ambiente-Vento	13800	30	19515	353,9 9
607 2	11	2021	14883	3	32	CN130000 29	202111140089	1	3	27/11/2021 21:17	28/11/2021 10:25	Interna-Não programada-Meio ambiente-Vento	13800	43	19515	565,1 5
607 2	11	2021	14883	3	32	CN122138 72LD	202111140089	1	3	27/11/2021 21:17	28/11/2021 11:01	Interna-Não programada-Meio ambiente-Vento	13800	14	19515	192,3 2
607 2	11	2021	14883	3	32	CN120000 57	202111140089	1	3	27/11/2021 21:17	28/11/2021 11:04	Interna-Não programada-Meio ambiente-Vento	13800	42	19515	579,3 4
607 2	11	2021	14921	31	8	BZ213609 54	202111140090	1	3	27/11/2021 16:46	27/11/2021 18:11	Interna-Não programada-Meio ambiente-Descarga Atmosférica	220	1	11757	1,40
607 2	11	2021	16483	1	84	CI120000 93RE	202111140095	1	3	27/11/2021 16:47	28/11/2021 10:21	Interna-Não programada-Meio ambiente-Descarga Atmosférica	13800	112	7439	1966, 97
607 2	11	2021	14918	2	499	15700105 02	202111140096	1	3	27/11/2021 16:47	28/11/2021 09:30	Interna-Não programada-Meio ambiente-Vento	220	1	33321	16,71
607 2	11	2021	14931	3	98	IT123056 17	202111140099	1	3	27/11/2021 14:46	27/11/2021 22:06	Interna-Não programada-Meio ambiente-Vento	13800	8	19291	58,64
607 2	11	2021	14898	2	50	EAAA211 14703	202111140100	1	3	27/11/2021 15:48	28/11/2021 15:52	Interna-Não programada-Meio ambiente-Descarga Atmosférica	220	1	12479	24,07
607 2	11	2021	14951	1	7	PB213447 84	202111140109	1	3	27/11/2021 16:48	28/11/2021 14:36	Interna-Não programada-Meio ambiente-Vento	220	1	14980	21,80
607 2	11	2021	15748	3	354	BC123009 04	202111140110	1	3	27/11/2021 14:39	27/11/2021 22:02	Interna-Não programada-Meio ambiente-Vento	13800	9	11673	66,42
607 2	11	2021	16489	4	32	CN121021 70	202111140125	1	3	27/11/2021 16:17	27/11/2021 18:30	Interna-Não programada-Meio ambiente-Vento	13800	179	10097	396,0 9
607 2	11	2021	14918	1	1	SA111805 37	202111140135	1	3	27/11/2021 16:42	28/11/2021 05:16	Interna-Não programada-Meio ambiente-Vento	69000	9	33321	113,1 0
607 2	11	2021	14951	1	7	PB123052 57LD	202111140144	1	3	27/11/2021 16:06	28/11/2021 08:13	Interna-Não programada-Meio ambiente-Vento	13800	74	14980	1192, 22
607 2	11	2021	14953	2	314	PL123083 81	202111140150	1	3	27/11/2021 12:28	28/11/2021 01:16	Interna-Não programada-Meio ambiente-Vento	13800	19	20268	243,0 3
607 2	11	2021	14951	31	137	PB121632 12	202111140154	1	3	27/11/2021 15:17	28/11/2021 22:57	Interna-Não programada-Meio ambiente-Vento	34500	30	14980	949,6 5
607 2	11	2021	14877	31	270	RN122989 34LD	202111140160	1	3	27/11/2021 16:50	28/11/2021 02:52	Interna-Não programada-Meio ambiente-Vento	34500	13	7333	130,2 8
607 2	11	2021	14896	2	524	VN121286 054	202111140162	1	3	27/11/2021 16:51	27/11/2021 18:50	Interna-Não programada-Meio ambiente-Descarga Atmosférica	220	4	4296	7,93
607 2	11	2021	14879	1	29	CC110000 12	202111140166	1	3	27/11/2021 14:32	27/11/2021 18:02	Interna-Não programada-Meio ambiente-Descarga Atmosférica	220	58	28622	203,5 6
607 2	11	2021	14964	31	156	PC212144 53	202111140168	1	3	27/11/2021 16:51	27/11/2021 22:06	Interna-Não programada-Meio ambiente-Descarga Atmosférica	220	1	27139	5,25
607 2	11	2021	14889	1	308	NE120373 29LD	202111140169	1	3	27/11/2021 16:39	27/11/2021 20:22	Interna-Não programada-Meio ambiente-Vento	13800	71	20496	263,0 6
607 2	11	2021	15731	6	36	10007670 107	202111140172	1	3	27/11/2021 16:51	27/11/2021 22:32	Interna-Não programada-Meio ambiente-Vento	220	1	4719	5,68

607 2	11	2021	14922	2	83	IP122314 89	202111140176	1	3	27/11/2021 16:02	27/11/2021 17:55	Interna-Não programada-Meio ambiente-Descarga Atmosférica	13800	140	10574	262,3 4
607 2	11	2021	16483	31	385	RQ12050 905	202111140177	1	3	27/11/2021 16:35	28/11/2021 09:48	Interna-Não programada-Meio ambiente-Descarga Atmosférica	34500	13	7439	223,7 5
607 2	11	2021	14918	1	1	SA111805 42	202111140183	1	3	27/11/2021 16:42	28/11/2021 03:50	Interna-Não programada-Meio ambiente-Descarga Atmosférica	69000	10	33321	111,3 3
607 2	11	2021	15732	32	36	SV211578 87	202111140184	1	3	27/11/2021 16:52	27/11/2021 19:38	Interna-Não programada-Meio ambiente-Descarga Atmosférica	220	1	15310	2,77
607 2	11	2021	14930	2	374	61017710 2	202111140203	1	3	27/11/2021 16:53	27/11/2021 17:45	Interna-Não programada-Meio ambiente-Vento	220	1	53235	0,86
607 2	11	2021	14928	32	260	SZ123565 38	202111140226	1	3	27/11/2021 16:54	28/11/2021 02:20	Interna-Não programada-Meio ambiente-Descarga Atmosférica	34500	5	11873	47,12
607 2	11	2021	14971	7	421	LZ113513 64	202111140227	1	3	27/11/2021 16:54	28/11/2021 14:00	Interna-Não programada-Meio ambiente-Vento	220	47	52491	991,2 4
607 2	11	2021	14951	31	137	PB121632 15	202111140230	1	3	27/11/2021 14:47	28/11/2021 00:17	Interna-Não programada-Meio ambiente-Vento	34500	291	14980	2759, 73
607 2	11	2021	14970	3	587	RV164042 48	202111140231	1	3	27/11/2021 16:45	27/11/2021 23:35	Interna-Não programada-Meio ambiente-Vento	13800	1031	36260	7059, 77
607 2	11	2021	14982	2	489	CN111221 49	202111140234	1	3	27/11/2021 12:13	27/11/2021 19:21	Interna-Não programada-Meio ambiente-Vento	220	24	35659	170,8 8
607 2	11	2021	14908	10	58	GN12002 236	202111140244	1	3	27/11/2021 15:41	27/11/2021 19:49	Interna-Não programada-Meio ambiente-Vento	13800	569	43583	2351, 39
607 2	11	2021	14908	10	58	GN12002 236	202111140244	1	3	27/11/2021 15:41	27/11/2021 22:53	Interna-Não programada-Meio ambiente-Vento	220	1	43583	7,20
607 2	11	2021	14908	10	58	GN12002 236	202111140244	1	3	27/11/2021 19:49	27/11/2021 22:53	Interna-Não programada-Meio ambiente-Vento	13800	406	43583	1244, 95
607 2	11	2021	14982	3	489	CN121603 25	202111140250	1	3	27/11/2021 12:01	28/11/2021 02:05	Interna-Não programada-Meio ambiente-Vento	13800	107	35659	1504, 33
607 2	11	2021	16489	4	32	CN110986 40	202111140263	1	3	27/11/2021 16:42	27/11/2021 20:15	Interna-Não programada-Meio ambiente-Vento	220	85	10097	303,0 5
607 2	11	2021	14883	3	32	CN113541 17	202111140265	1	3	27/11/2021 16:14	27/11/2021 20:40	Interna-Não programada-Meio ambiente-Vento	220	104	19515	459,3 9
607 2	11	2021	14939	2	112	MQ21338 156	202111140272	1	3	27/11/2021 16:58	28/11/2021 14:22	Interna-Não programada-Meio ambiente-Descarga Atmosférica	220	1	13758	21,40
607 2	11	2021	14971	2	421	LZ111288 11	202111140275	1	3	27/11/2021 13:59	28/11/2021 08:09	Interna-Não programada-Meio ambiente-Vento	220	19	52491	345,0 0
607 2	11	2021	14943	3	197	IH213068 93	202111140279	1	3	27/11/2021 16:58	28/11/2021 01:08	Interna-Não programada-Meio ambiente-Descarga Atmosférica	220	1	14288	8,15
607 2	11	2021	16479	5	386	VA113503 13	202111140280	1	3	27/11/2021 15:10	28/11/2021 10:49	Interna-Não programada-Meio ambiente-Vento	220	48	50630	942,8 7
607 2	11	2021	14961	2	190	PI113169 78	202111140281	1	3	27/11/2021 16:25	28/11/2021 09:18	Interna-Não programada-Meio ambiente-Vento	220	120	40307	2025, 50
607 2	11	2021	15748	33	148	OZ123116 04	202111140296	1	3	27/11/2021 17:00	28/11/2021 02:08	Interna-Não programada-Meio ambiente-Descarga Atmosférica	34500	6	11673	54,77
607 2	11	2021	14953	1	138	59000438 4	202111140303	1	3	27/11/2021 17:00	28/11/2021 03:04	Interna-Não programada-Meio ambiente-Vento	220	1	20268	10,06
607 2	11	2021	14955	2	384	IT122225 27	202111140304	1	3	27/11/2021 14:55	27/11/2021 20:55	Interna-Não programada-Meio ambiente-Vento	13800	13	5676	77,83
607 2	11	2021	14982	6	489	CN112045 88	202111140311	1	3	27/11/2021 17:01	28/11/2021 02:05	Interna-Não programada-Meio ambiente-Vento	220	74	35659	670,8 1
607 2	11	2021	14858	8	373	10018448 842	202111140316	1	3	27/11/2021 17:01	27/11/2021 23:23	Interna-Não programada-Meio ambiente-Vento	220	1	68734	6,36
607 2	11	2021	14965	3	57	AP111547 93	202111140323	1	3	27/11/2021 12:10	27/11/2021 22:25	Interna-Não programada-Meio ambiente-Árvore ou Vegetação	220	139	51315	1424, 29
607 2	11	2021	16483	31	385	CN121861 53	202111140326	1	3	27/11/2021 15:56	28/11/2021 11:59	Interna-Não programada-Meio ambiente-Descarga Atmosférica	34500	2	7439	40,07
607 2	11	2021	14940	4	38	26801133 00	202111140328	1	3	27/11/2021 17:01	29/11/2021 14:32	Interna-Não programada-Meio ambiente-Vento	220	1	96280	45,52

607 2	11	2021	14871	7	60	14290583	202111140329	1	3	27/11/2021 17:01	27/11/2021 18:55	Interna-Não programada-Meio ambiente-Vento	220	1	34765	1,88
607 2	11	2021	14969	8	160	RV210215 31	202111140333	1	3	27/11/2021 17:02	28/11/2021 08:28	Interna-Não programada-Meio ambiente-Vento	220	1	33714	15,42
607 2	11	2021	14956	1	242	PW10406 623	202111140336	1	3	27/11/2021 16:59	28/11/2021 13:45	Interna-Não programada-Meio ambiente-Vento	13800	205	32161	4257,05
607 2	11	2021	14956	1	242	PW10406 623	202111140336	1	3	27/11/2021 19:28	28/11/2021 13:45	Interna-Não programada-Meio ambiente-Vento	220	1	32161	18,27
607 2	11	2021	14982	3	489	CN120000 65	202111140338	1	3	27/11/2021 16:11	27/11/2021 21:31	Interna-Não programada-Meio ambiente-Vento	13800	80	35659	425,89
607 2	11	2021	14956	6	581	10003320 004	202111140344	1	3	27/11/2021 17:03	27/11/2021 20:07	Interna-Não programada-Meio ambiente-Vento	220	1	32161	3,06
607 2	11	2021	14982	2	489	CN122579 54	202111140364	1	3	27/11/2021 16:07	28/11/2021 17:26	Interna-Não programada-Meio ambiente-Árvore ou Vegetação	13800	26	35659	658,14
607 2	11	2021	14982	2	489	CN122579 54	202111140364	1	3	27/11/2021 16:07	28/11/2021 18:29	Interna-Não programada-Meio ambiente-Árvore ou Vegetação	13800	45	35659	1186,43
607 2	11	2021	14978	31	216	PI121171 28	202111140371	1	3	27/11/2021 17:04	28/11/2021 08:54	Interna-Não programada-Meio ambiente-Descarga Atmosférica	34500	8	8610	126,55
607 2	11	2021	14876	1	23	BJ123042 50	202111140373	1	3	27/11/2021 17:05	29/11/2021 17:40	Interna-Não programada-Meio ambiente-Vento	220	1	10256	48,58
607 2	11	2021	14930	35	374	FA103953 93	202111140380	1	3	27/11/2021 18:57	28/11/2021 22:12	Interna-Não programada-Meio ambiente-Vento	34500	5	53235	136,31
607 2	11	2021	14930	35	374	FA120405 65	202111140380	1	3	27/11/2021 18:57	28/11/2021 23:19	Interna-Não programada-Meio ambiente-Vento	34500	16	53235	454,08
607 2	11	2021	14971	9	421	10021894 068	202111140391	1	3	27/11/2021 17:07	28/11/2021 23:03	Interna-Não programada-Meio ambiente-Vento	220	1	52491	29,93
607 2	11	2021	14926	2	432	AE121073 37	202111140394	1	3	27/11/2021 17:07	27/11/2021 21:29	Interna-Não programada-Meio ambiente-Descarga Atmosférica	13800	6	1871	26,16
607 2	11	2021	16483	2	84	CI211935 99	202111140414	1	3	27/11/2021 10:38	27/11/2021 18:30	Interna-Não programada-Meio ambiente-Vento	220	2	7439	15,73
607 2	11	2021	14954	33	346	KR122908 16	202111140415	1	3	27/11/2021 14:59	27/11/2021 22:05	Interna-Não programada-Meio ambiente-Vento	34500	2	3410	14,19
607 2	11	2021	14954	33	346	KR122908 16	202111140415	1	3	27/11/2021 14:59	27/11/2021 22:30	Interna-Não programada-Meio ambiente-Vento	34500	36	3410	270,45
607 2	11	2021	14937	7	237	AN12401 902	202111140421	1	3	27/11/2021 13:15	27/11/2021 18:43	Interna-Não programada-Meio ambiente-Descarga Atmosférica	13800	30	27648	163,93
607 2	11	2021	15732	1	418	DE212539 53	202111140427	1	3	27/11/2021 17:10	27/11/2021 18:44	Interna-Não programada-Meio ambiente-Descarga Atmosférica	220	11	15310	17,16
607 2	11	2021	14982	3	489	CN211827 96	202111140429	1	3	27/11/2021 17:10	29/11/2021 12:47	Interna-Não programada-Meio ambiente-Vento	220	1	35659	43,61
607 2	11	2021	16490	3	59	GN11167 775	202111140431	1	3	27/11/2021 12:25	27/11/2021 20:15	Interna-Não programada-Meio ambiente-Descarga Atmosférica	220	160	22254	1250,89
607 2	11	2021	14930	35	374	FA121461 08	202111140439	1	3	27/11/2021 16:15	28/11/2021 08:36	Interna-Não programada-Meio ambiente-Vento	34500	36	53235	588,20
607 2	11	2021	14940	3	38	DH11149 849	202111140441	1	3	27/11/2021 16:48	28/11/2021 11:00	Interna-Não programada-Meio ambiente-Vento	220	66	96280	1200,80
607 2	11	2021	14940	1	6	LZ111701 51	202111140445	1	3	27/11/2021 14:59	28/11/2021 00:11	Interna-Não programada-Meio ambiente-Vento	220	191	96280	1755,02
607 2	11	2021	14979	3	202	SL110068 45	202111140449	1	3	27/11/2021 16:56	27/11/2021 19:42	Interna-Não programada-Meio ambiente-Vento	220	185	17273	510,34
607 2	11	2021	14883	2	32	CN110958 63	202111140453	1	3	27/11/2021 15:57	28/11/2021 00:50	Interna-Não programada-Meio ambiente-Vento	13800	163	19515	1446,58
607 2	11	2021	16480	11	386	VA113332 17	202111140468	1	3	27/11/2021 14:32	28/11/2021 01:44	Interna-Não programada-Meio ambiente-Vento	220	84	32804	940,73
607 2	11	2021	14925	2	88	IB122069 47	202111140469	1	3	27/11/2021 15:34	27/11/2021 21:55	Interna-Não programada-Meio ambiente-Descarga Atmosférica	13800	5	18406	31,67
607 2	11	2021	15732	2	220	HD11269 029	202111140476	1	3	27/11/2021 17:14	28/11/2021 01:44	Interna-Não programada-Meio ambiente-Vento	220	33	15310	280,81

607 2	11	2021	14953	1	488	PL122775 11	202111140516	1	3	27/11/2021 16:49	27/11/2021 19:54	Interna-Não programada-Meio ambiente-Descarga Atmosférica	13800	42	20268	129,2 3
607 2	11	2021	15741	10	420	AP111666 81	202111140519	1	3	27/11/2021 17:13	27/11/2021 20:00	Interna-Não programada-Meio ambiente-Vento	220	180	77783	500,5 0
607 2	11	2021	16486	2	234	RQ12182 981	202111140534	1	3	27/11/2021 15:43	28/11/2021 07:39	Interna-Não programada-Meio ambiente-Descarga Atmosférica	13800	129	3395	2055, 26
607 2	11	2021	14978	2	492	FAAA2142 8944	202111140535	1	3	27/11/2021 17:18	28/11/2021 09:42	Interna-Não programada-Meio ambiente-Vento	220	1	8610	16,39
607 2	11	2021	14872	12	60	10007935 550	202111140539	1	3	27/11/2021 17:18	28/11/2021 02:30	Interna-Não programada-Meio ambiente-Vento	220	1	40520	9,19
607 2	11	2021	14861	2	345	BG103961 76	202111140541	1	3	27/11/2021 14:50	27/11/2021 17:20	Interna-Não programada-Meio ambiente-Vento	13800	99	4958	247,0 1
607 2	11	2021	14982	2	489	CN111629 97	202111140561	1	3	27/11/2021 16:16	28/11/2021 12:22	Interna-Não programada-Meio ambiente-Vento	220	140	35659	2812, 21
607 2	11	2021	16489	4	32	CN122319 92	202111140562	1	3	27/11/2021 16:32	28/11/2021 10:41	Interna-Não programada-Meio ambiente-Vento	13800	55	10097	997,7 6
607 2	11	2021	16484	32	570	MV10400 618	202111140564	1	3	27/11/2021 15:21	27/11/2021 18:28	Interna-Não programada-Meio ambiente-Vento	34500	65	6510	202,4 9
607 2	11	2021	16484	32	570	MV10400 618	202111140564	1	3	27/11/2021 15:21	27/11/2021 19:34	Interna-Não programada-Meio ambiente-Vento	34500	2	6510	8,43
607 2	11	2021	16484	32	570	MV10400 618	202111140564	1	3	27/11/2021 15:21	28/11/2021 01:20	Interna-Não programada-Meio ambiente-Vento	34500	7	6510	69,91
607 2	11	2021	16484	32	570	MV12230 886	202111140564	1	3	27/11/2021 15:21	28/11/2021 02:12	Interna-Não programada-Meio ambiente-Vento	34500	48	6510	520,7 3
607 2	11	2021	16484	32	570	MV12402 347LD	202111140564	1	3	27/11/2021 15:21	28/11/2021 03:29	Interna-Não programada-Meio ambiente-Vento	34500	16	6510	194,0 7
607 2	11	2021	16484	32	570	MV12214 243	202111140564	1	3	27/11/2021 15:21	28/11/2021 03:55	Interna-Não programada-Meio ambiente-Vento	34500	2	6510	25,11
607 2	11	2021	16484	32	570	MV12093 113	202111140564	1	3	27/11/2021 15:21	28/11/2021 18:40	Interna-Não programada-Meio ambiente-Vento	34500	2	6510	54,64
607 2	11	2021	16484	32	570	MV10400 618	202111140564	1	3	27/11/2021 21:03	27/11/2021 21:26	Interna-Não programada-Meio ambiente-Vento	34500	2	6510	0,76
607 2	11	2021	16484	32	570	MV10400 618	202111140564	1	3	28/11/2021 16:00	28/11/2021 16:07	Interna-Não programada-Meio ambiente-Vento	34500	75	6510	8,83
607 2	11	2021	14881	32	30	DV121383 42	202111140567	1	3	27/11/2021 17:21	27/11/2021 22:53	Interna-Não programada-Meio ambiente-Descarga Atmosférica	34500	9	11760	49,67
607 2	11	2021	14930	1	221	CW12049 390	202111140569	1	3	27/11/2021 15:36	28/11/2021 13:02	Interna-Não programada-Meio ambiente-Vento	13800	10	53235	214,2 2
607 2	11	2021	16491	1	348	10035219 503	202111140575	1	3	27/11/2021 17:22	28/11/2021 12:38	Interna-Não programada-Meio ambiente-Vento	220	1	17376	19,25
607 2	11	2021	14861	1	345	BG112081 67	202111140577	1	3	27/11/2021 16:35	27/11/2021 22:35	Interna-Não programada-Meio ambiente-Árvore ou Vegetação	220	59	4958	353,6 2
607 2	11	2021	14959	2	556	19300012 44	202111140583	1	3	27/11/2021 17:23	28/11/2021 09:50	Interna-Não programada-Meio ambiente-Vento	220	1	5623	16,44
607 2	11	2021	16483	31	385	RQ12263 111	202111140588	1	3	27/11/2021 15:51	28/11/2021 09:25	Interna-Não programada-Meio ambiente-Descarga Atmosférica	34500	31	7439	544,1 7
607 2	11	2021	14889	30	34	CT121343 67	202111140596	1	3	27/11/2021 14:55	28/11/2021 08:48	Interna-Não programada-Meio ambiente-Descarga Atmosférica	34500	11	20496	196,6 3
607 2	11	2021	14918	33	123	PS212647 49	202111140609	1	3	27/11/2021 17:55	28/11/2021 01:50	Interna-Não programada-Meio ambiente-Vento	220	2	33321	15,82
607 2	11	2021	14921	31	8	EU120857 76	202111140611	1	3	27/11/2021 17:08	29/11/2021 14:45	Interna-Não programada-Meio ambiente-Árvore ou Vegetação	34500	8	11757	364,9 2
607 2	11	2021	14958	2	146	60035547	202111140614	1	3	27/11/2021 17:26	28/11/2021 07:29	Interna-Não programada-Meio ambiente-Vento	220	1	11526	14,03
607 2	11	2021	14985	31	180	UR123843 47	202111140615	1	3	27/11/2021 17:26	27/11/2021 21:58	Interna-Não programada-Meio ambiente-Descarga Atmosférica	34500	26	23917	117,4 4
607 2	11	2021	14978	31	216	TL123813 90	202111140620	1	3	27/11/2021 16:56	27/11/2021 22:08	Interna-Não programada-Meio ambiente-Descarga Atmosférica	34500	26	8610	134,8 9

607 2	11	2021	15748	1	354	BC211950 52	202111140621	1	3	27/11/2021 17:27	27/11/2021 20:38	Interna-Não programada-Meio ambiente-Vento	220	1	11673	3,17
607 2	11	2021	14940	1	389	DH12277 121	202111140632	1	3	27/11/2021 17:00	28/11/2021 21:05	Interna-Não programada-Meio ambiente-Vento	13800	39	96280	1094,67
607 2	11	2021	14978	2	492	FA120426 66	202111140634	1	3	27/11/2021 17:29	28/11/2021 04:31	Interna-Não programada-Meio ambiente-Descarga Atmosférica	13800	15	8610	165,48
607 2	11	2021	14941	31	329	GS114086 55	202111140636	1	3	27/11/2021 17:29	28/11/2021 08:53	Interna-Não programada-Meio ambiente-Descarga Atmosférica	220	1	7425	15,40
607 2	11	2021	14923	1	361	IV210716 03	202111140643	1	3	27/11/2021 17:29	28/11/2021 08:47	Interna-Não programada-Meio ambiente-Vento	220	1	32486	15,29
607 2	11	2021	15742	4	99	10019160 729	202111140644	1	3	27/11/2021 17:29	28/11/2021 12:26	Interna-Não programada-Meio ambiente-Vento	220	1	23425	18,95
607 2	11	2021	14922	2	83	IP122669 01	202111140659	1	3	27/11/2021 17:22	27/11/2021 19:12	Interna-Não programada-Meio ambiente-Descarga Atmosférica	13800	52	10574	94,54
607 2	11	2021	14962	1	151	PK213322 91	202111140668	1	3	27/11/2021 17:32	27/11/2021 22:55	Interna-Não programada-Meio ambiente-Descarga Atmosférica	220	28	15012	150,47
607 2	11	2021	14902	1	49	TV121702 50	202111140675	1	3	27/11/2021 14:48	27/11/2021 22:24	Interna-Não programada-Meio ambiente-Vento	13800	3	5204	22,79
607 2	11	2021	16476	9	453	10027614 075	202111140677	1	3	27/11/2021 17:33	27/11/2021 22:08	Interna-Não programada-Meio ambiente-Vento	220	1	34508	4,58
607 2	11	2021	14864	3	344	AP113782 63	202111140685	1	3	27/11/2021 12:23	28/11/2021 01:24	Interna-Não programada-Meio ambiente-Vento	13800	96	32246	1248,64
607 2	11	2021	14971	4	421	LZ112839 00	202111140686	1	3	27/11/2021 17:34	28/11/2021 10:00	Interna-Não programada-Meio ambiente-Vento	220	17	52491	279,41
607 2	11	2021	14865	2	307	KB120651 92	202111140693	1	3	27/11/2021 16:52	27/11/2021 20:14	Interna-Não programada-Meio ambiente-Descarga Atmosférica	13800	13	17512	43,76
607 2	11	2021	15739	11	62	16827429	202111140695	1	3	27/11/2021 17:35	27/11/2021 23:42	Interna-Não programada-Meio ambiente-Vento	220	1	47058	6,10
607 2	11	2021	14863	6	580	AN11201 279	202111140698	1	3	27/11/2021 12:29	27/11/2021 19:44	Interna-Não programada-Meio ambiente-Descarga Atmosférica	220	120	91860	868,30
607 2	11	2021	14880	2	521	IT110886 31	202111140704	1	3	27/11/2021 14:28	28/11/2021 15:31	Interna-Não programada-Meio ambiente-Árvore ou Vegetação	220	97	4971	2428,34
607 2	11	2021	14961	32	325	PI123557 73	202111140706	1	3	27/11/2021 16:53	27/11/2021 19:53	Interna-Não programada-Meio ambiente-Vento	34500	47	40307	140,83
607 2	11	2021	15732	2	418	23400116 38	202111140718	1	3	27/11/2021 17:38	27/11/2021 19:58	Interna-Não programada-Meio ambiente-Vento	220	1	15310	2,33
607 2	11	2021	14930	4	374	61030500 1	202111140724	1	3	27/11/2021 17:38	27/11/2021 19:40	Interna-Não programada-Meio ambiente-Vento	220	1	53235	2,02
607 2	11	2021	15734	2	394	KR123515 05	202111140732	1	3	27/11/2021 16:04	28/11/2021 20:17	Interna-Não programada-Meio ambiente-Vento	13800	5	2509	141,04
607 2	11	2021	14982	1	489	CN122138 96	202111140734	1	3	27/11/2021 13:17	27/11/2021 21:48	Interna-Não programada-Meio ambiente-Vento	13800	274	35659	2329,46
607 2	11	2021	15749	35	173	GG21330 103	202111140737	1	3	27/11/2021 17:39	27/11/2021 21:00	Interna-Não programada-Meio ambiente-Vento	220	1	14644	3,33
607 2	11	2021	14864	3	344	AP112549 12	202111140741	1	3	27/11/2021 12:23	27/11/2021 18:03	Interna-Não programada-Meio ambiente-Vento	13800	170	32246	961,63
607 2	11	2021	15733	1	43	KR111287 11	202111140742	1	3	27/11/2021 16:20	28/11/2021 23:03	Interna-Não programada-Meio ambiente-Árvore ou Vegetação	220	134	17435	4114,10
607 2	11	2021	14876	32	23	BJ120629 10	202111140755	1	3	27/11/2021 14:12	01/12/2021 11:01	Interna-Não programada-Meio ambiente-Vento	34500	9	10256	835,32
607 2	11	2021	14876	32	23	BJ120629 10	202111140755	1	3	27/11/2021 14:12	01/12/2021 17:43	Interna-Não programada-Meio ambiente-Vento	34500	2	10256	199,05
607 2	11	2021	15734	1	186	LZ123136 92	202111140756	1	3	27/11/2021 12:56	29/11/2021 13:36	Interna-Não programada-Meio ambiente-Vento	13800	19	2509	924,66
607 2	11	2021	15734	36	347	KR213048 09	202111140762	1	3	27/11/2021 17:43	01/12/2021 10:30	Interna-Não programada-Meio ambiente-Vento	220	1	2509	88,78
607 2	11	2021	14956	2	242	PW21226 543	202111140774	1	3	27/11/2021 17:44	28/11/2021 09:11	Interna-Não programada-Meio ambiente-Descarga Atmosférica	220	2	32161	30,88

607 2	11	2021	16488	4	61	10326390	202111140778	1	3	27/11/2021 17:44	27/11/2021 22:14	Interna-Não programada-Meio ambiente-Vento	220	1	38854	4,48
607 2	11	2021	14956	33	114	10002000 235	202111140787	1	3	27/11/2021 17:45	27/11/2021 22:29	Interna-Não programada-Meio ambiente-Vento	220	1	32161	4,72
607 2	11	2021	16491	2	300	12200051 04	202111140795	1	3	27/11/2021 17:46	28/11/2021 09:38	Interna-Não programada-Meio ambiente-Vento	220	1	17376	15,86
607 2	11	2021	14858	2	373	48302583 80	202111140798	1	3	27/11/2021 17:46	27/11/2021 22:38	Interna-Não programada-Meio ambiente-Vento	220	1	68734	4,85
607 2	11	2021	14918	1	262	PS113298 48	202111140801	1	3	27/11/2021 17:00	28/11/2021 04:18	Interna-Não programada-Meio ambiente-Vento	220	122	33321	1378, 16
607 2	11	2021	16487	2	63	17199815	202111140806	1	3	27/11/2021 17:47	28/11/2021 08:29	Interna-Não programada-Meio ambiente-Vento	220	1	41280	14,68
607 2	11	2021	14859	1	454	SN211129 16	202111140812	1	3	27/11/2021 15:59	27/11/2021 19:20	Interna-Não programada-Meio ambiente-Vento	220	4	16206	13,37
607 2	11	2021	14940	1	541	SN213284 50	202111140816	1	3	27/11/2021 13:02	27/11/2021 23:54	Interna-Não programada-Meio ambiente-Descarga Atmosférica	34500	11	96280	119,4 0
607 2	11	2021	14973	1	163	78002773 5	202111140817	1	3	27/11/2021 17:48	28/11/2021 10:02	Interna-Não programada-Meio ambiente-Vento	220	1	11916	16,22
607 2	11	2021	14930	35	374	FA123766 71	202111140830	1	3	27/11/2021 16:06	28/11/2021 11:23	Interna-Não programada-Meio ambiente-Vento	34500	27	53235	520,2 3
607 2	11	2021	14922	2	83	GD21100 329	202111140842	1	3	27/11/2021 17:50	28/11/2021 01:05	Interna-Não programada-Meio ambiente-Descarga Atmosférica	220	2	10574	14,47
607 2	11	2021	14911	1	485	IK212999 28	202111140846	1	3	27/11/2021 17:51	28/11/2021 10:55	Interna-Não programada-Meio ambiente-Descarga Atmosférica	220	1	14776	17,06
607 2	11	2021	14947	1	132	NR211067 66	202111140848	1	3	27/11/2021 17:51	27/11/2021 20:45	Interna-Não programada-Meio ambiente-Descarga Atmosférica	220	5	13561	14,46
607 2	11	2021	15729	6	245	63007858 0	202111140853	1	3	27/11/2021 17:51	28/11/2021 09:19	Interna-Não programada-Meio ambiente-Vento	220	1	14858	15,45
607 2	11	2021	14944	4	124	15018153 0	202111140873	1	3	27/11/2021 17:54	27/11/2021 19:09	Interna-Não programada-Meio ambiente-Vento	220	1	23870	1,24
607 2	11	2021	14962	2	358	03580224	202111140884	1	3	27/11/2021 17:53	27/11/2021 20:04	Interna-Não programada-Meio ambiente-Vento	13800	477	15012	1034, 56
607 2	11	2021	14879	1	339	AW12371 225	202111140886	1	3	27/11/2021 17:56	28/11/2021 08:11	Interna-Não programada-Meio ambiente-Vento	13800	7	28622	99,73
607 2	11	2021	16475	1	453	GN11048 760	202111140896	1	3	27/11/2021 14:39	27/11/2021 20:58	Interna-Não programada-Meio ambiente-Vento	220	98	46816	617,4 5
607 2	11	2021	14961	32	325	PI122623 22	202111140912	1	3	27/11/2021 16:38	28/11/2021 09:35	Interna-Não programada-Meio ambiente-Árvore ou Vegetação	220	1	40307	16,95
607 2	11	2021	14961	32	325	PI122623 22	202111140912	1	3	27/11/2021 16:38	28/11/2021 11:17	Interna-Não programada-Meio ambiente-Árvore ou Vegetação	34500	13	40307	242,4 1
607 2	11	2021	16480	10	386	VA113326 85	202111140925	1	3	27/11/2021 13:31	28/11/2021 02:34	Interna-Não programada-Meio ambiente-Descarga Atmosférica	220	48	32804	626,2 7
607 2	11	2021	14982	4	489	CN111302 53	202111140926	1	3	27/11/2021 17:36	27/11/2021 19:04	Interna-Não programada-Meio ambiente-Descarga Atmosférica	220	219	35659	323,6 3
607 2	11	2021	14909	20	58	13209772	202111140928	1	3	27/11/2021 17:59	27/11/2021 23:44	Interna-Não programada-Meio ambiente-Vento	220	1	47726	5,74
607 2	11	2021	15748	2	188	OZ320052 35	202111140930	1	3	27/11/2021 13:25	27/11/2021 21:58	Interna-Não programada-Meio ambiente-Descarga Atmosférica	13800	7	11673	59,84
607 2	11	2021	14930	1	374	FAAA2134 4152	202111140933	1	3	27/11/2021 17:59	28/11/2021 16:08	Interna-Não programada-Meio ambiente-Vento	220	1	53235	22,14
607 2	11	2021	14872	11	60	15742155	202111140935	1	3	27/11/2021 17:59	27/11/2021 22:21	Interna-Não programada-Meio ambiente-Vento	220	1	40520	4,35
607 2	11	2021	14918	1	189	VB111317 46	202111140939	1	3	27/11/2021 17:46	27/11/2021 19:35	Interna-Não programada-Meio ambiente-Vento	220	312	33321	562,9 9
607 2	11	2021	14961	32	325	PI121299 29	202111140942	1	3	27/11/2021 17:56	28/11/2021 14:09	Interna-Não programada-Meio ambiente-Vento	34500	35	40307	707,0 7
607 2	11	2021	14939	1	352	PO113498 83	202111140944	1	3	27/11/2021 18:01	28/11/2021 00:20	Interna-Não programada-Meio ambiente-Vento	220	1	13758	6,30

607 2	11	2021	15733	2	43	KR111839 33	202111140953	1	3	27/11/2021 17:36	28/11/2021 00:21	Interna-Não programada-Meio ambiente-Descarga Atmosférica	220	214	17435	1441,53
607 2	11	2021	14921	4	8	EU120450 07	202111140957	1	3	27/11/2021 18:02	28/11/2021 08:56	Interna-Não programada-Meio ambiente-Vento	13800	4	11757	59,56
607 2	11	2021	16489	4	32	CN122266 63	202111140966	1	3	27/11/2021 16:43	29/11/2021 11:15	Interna-Não programada-Meio ambiente-Descarga Atmosférica	13800	6	10097	255,12
607 2	11	2021	14962	1	151	PK122572 44	202111140973	1	3	27/11/2021 17:09	28/11/2021 08:19	Interna-Não programada-Meio ambiente-Vento	13800	16	15012	242,59
607 2	11	2021	14984	2	176	TR320504 70	202111140979	1	3	27/11/2021 18:04	28/11/2021 07:40	Interna-Não programada-Meio ambiente-Descarga Atmosférica	13800	6	42280	81,58
607 2	11	2021	14951	2	137	PB123139 57	202111140980	1	3	27/11/2021 15:25	27/11/2021 23:13	Interna-Não programada-Meio ambiente-Árvore ou Vegetação	13800	3	14980	23,39
607 2	11	2021	14951	2	137	PB123139 57	202111140980	1	3	27/11/2021 15:25	28/11/2021 01:40	Interna-Não programada-Meio ambiente-Árvore ou Vegetação	13800	10	14980	102,58
607 2	11	2021	14951	2	137	PB123139 57	202111140980	1	3	27/11/2021 15:25	30/11/2021 08:32	Interna-Não programada-Meio ambiente-Árvore ou Vegetação	13800	6	14980	390,69
607 2	11	2021	14951	2	137	PB123139 57	202111140980	1	3	27/11/2021 23:15	28/11/2021 01:11	Interna-Não programada-Meio ambiente-Árvore ou Vegetação	13800	2	14980	3,86
607 2	11	2021	14951	2	137	PB103960 67	202111140980	1	3	27/11/2021 23:15	30/11/2021 15:09	Interna-Não programada-Meio ambiente-Árvore ou Vegetação	13800	12	14980	766,82
607 2	11	2021	14951	2	137	PB123139 57	202111140980	1	3	30/11/2021 07:11	30/11/2021 08:05	Interna-Não programada-Meio ambiente-Árvore ou Vegetação	13800	13	14980	11,72
607 2	11	2021	14951	2	137	PB103960 67	202111140980	1	3	30/11/2021 14:54	30/11/2021 15:09	Interna-Não programada-Meio ambiente-Árvore ou Vegetação	13800	123	14980	32,12
607 2	11	2021	14929	3	93	IK110000 03	202111140989	1	3	27/11/2021 17:03	27/11/2021 22:23	Interna-Não programada-Meio ambiente-Vento	220	155	18836	826,06
607 2	11	2021	15733	3	43	10601068 05	202111140993	1	3	27/11/2021 18:06	29/11/2021 13:00	Interna-Não programada-Meio ambiente-Vento	220	1	17435	42,90
607 2	11	2021	14951	1	137	MU123047 47	202111140994	1	3	27/11/2021 16:08	28/11/2021 02:50	Interna-Não programada-Meio ambiente-Descarga Atmosférica	13800	9	14980	96,20
607 2	11	2021	14987	3	236	51000189 0	202111140995	1	3	27/11/2021 18:06	27/11/2021 19:23	Interna-Não programada-Meio ambiente-Vento	220	1	17295	1,28
607 2	11	2021	14923	1	87	12700072 36	202111140997	1	3	27/11/2021 18:06	28/11/2021 09:03	Interna-Não programada-Meio ambiente-Vento	220	1	32486	14,94
607 2	11	2021	14940	3	459	DH11149 725	202111141001	1	3	27/11/2021 14:33	27/11/2021 23:31	Interna-Não programada-Meio ambiente-Vento	220	130	96280	1164,15
607 2	11	2021	14987	33	236	SV122053 53	202111141002	1	3	27/11/2021 18:07	27/11/2021 23:04	Interna-Não programada-Meio ambiente-Descarga Atmosférica	34500	7	17295	34,62
607 2	11	2021	14962	1	151	PK120833 50	202111141003	1	3	27/11/2021 17:54	27/11/2021 23:22	Interna-Não programada-Meio ambiente-Descarga Atmosférica	13800	9	15012	49,08
607 2	11	2021	14924	2	302	IC123003 99	202111141009	1	3	27/11/2021 16:16	27/11/2021 20:53	Interna-Não programada-Meio ambiente-Descarga Atmosférica	13800	10	9961	46,07
607 2	11	2021	14982	3	489	CN112139 84	202111141013	1	3	27/11/2021 17:46	28/11/2021 10:03	Interna-Não programada-Meio ambiente-Descarga Atmosférica	220	100	35659	1627,31
607 2	11	2021	14865	1	9	91001310 0	202111141014	1	3	27/11/2021 18:08	28/11/2021 12:10	Interna-Não programada-Meio ambiente-Vento	220	1	17512	18,02
607 2	11	2021	14978	31	216	PI120480 37	202111141020	1	3	27/11/2021 17:39	27/11/2021 18:45	Interna-Não programada-Meio ambiente-Vento	34500	7	8610	7,61
607 2	11	2021	14918	33	123	PS113296 80	202111141023	1	3	27/11/2021 16:47	28/11/2021 02:57	Interna-Não programada-Meio ambiente-Vento	220	172	33321	1748,14
607 2	11	2021	14930	1	374	FA112458 84	202111141024	1	3	27/11/2021 18:10	28/11/2021 15:06	Interna-Não programada-Meio ambiente-Vento	220	1	53235	20,93
607 2	11	2021	14892	1	37	C2110980 09	202111141026	1	3	27/11/2021 18:10	28/11/2021 02:14	Interna-Não programada-Meio ambiente-Árvore ou Vegetação	220	11	3891	88,66
607 2	11	2021	14982	6	489	CN122000 96	202111141027	1	3	27/11/2021 16:17	27/11/2021 23:48	Interna-Não programada-Meio ambiente-Vento	13800	145	35659	1088,18
607 2	11	2021	14954	32	346	KR212155 34	202111141028	1	3	27/11/2021 18:10	29/11/2021 09:21	Interna-Não programada-Meio ambiente-Vento	220	1	3410	39,17

607 2	11	2021	14861	1	345	10004169 962	202111141032	1	3	27/11/2021 18:11	29/11/2021 17:02	Interna-Não programada-Meio ambiente-Vento	220	1	4958	46,85
607 2	11	2021	14923	2	309	FN112460 45	202111141033	1	3	27/11/2021 18:11	28/11/2021 01:04	Interna-Não programada-Meio ambiente-Descarga Atmosférica	220	1	32486	6,87
607 2	11	2021	16479	2	386	NJ112908 62	202111141036	1	3	27/11/2021 15:03	28/11/2021 13:19	Interna-Não programada-Meio ambiente-Vento	220	20	50630	445,06
607 2	11	2021	14963	1	110	FO121853 24	202111141039	1	3	27/11/2021 17:22	27/11/2021 20:30	Interna-Não programada-Meio ambiente-Descarga Atmosférica	13800	5	27231	15,62
607 2	11	2021	15745	7	103	JT112285 63	202111141040	1	3	27/11/2021 18:13	27/11/2021 22:17	Interna-Não programada-Meio ambiente-Vento	220	1	20488	4,06
607 2	11	2021	14923	1	369	FN120607 10	202111141045	1	3	27/11/2021 18:13	27/11/2021 22:38	Interna-Não programada-Meio ambiente-Vento	13800	51	32486	224,61
607 2	11	2021	14959	31	556	PH123418 59	202111141048	1	3	27/11/2021 12:38	27/11/2021 23:55	Interna-Não programada-Meio ambiente-Descarga Atmosférica	34500	7	5623	78,91
607 2	11	2021	14982	4	489	CN112631 76	202111141049	1	3	27/11/2021 16:38	27/11/2021 21:20	Interna-Não programada-Meio ambiente-Descarga Atmosférica	220	93	35659	436,82
607 2	11	2021	14917	1	123	IA122227 43	202111141063	1	3	27/11/2021 17:07	27/11/2021 20:12	Interna-Não programada-Meio ambiente-Vento	13800	8	6249	24,56
607 2	11	2021	14917	1	123	IAAA2105 1354	202111141067	1	3	27/11/2021 18:16	28/11/2021 10:03	Interna-Não programada-Meio ambiente-Vento	220	1	6249	15,77
607 2	11	2021	14918	1	189	28800161 81	202111141089	1	3	27/11/2021 18:19	27/11/2021 20:50	Interna-Não programada-Meio ambiente-Vento	220	1	33321	2,51
607 2	11	2021	16489	4	32	CN122235 14	202111141093	1	3	27/11/2021 16:06	28/11/2021 08:49	Interna-Não programada-Meio ambiente-Descarga Atmosférica	13800	62	10097	1035,62
607 2	11	2021	14961	32	325	PI111490 13	202111141094	1	3	27/11/2021 18:19	28/11/2021 04:11	Interna-Não programada-Meio ambiente-Descarga Atmosférica	220	38	40307	374,66
607 2	11	2021	14971	5	421	LZ113513 84	202111141097	1	3	27/11/2021 14:15	28/11/2021 01:13	Interna-Não programada-Meio ambiente-Vento	220	84	52491	920,83
607 2	11	2021	14909	1	585	GN21133 834	202111141106	1	3	27/11/2021 18:20	28/11/2021 11:41	Interna-Não programada-Meio ambiente-Vento	220	1	47726	17,34
607 2	11	2021	14941	31	329	O3290414	202111141107	1	3	27/11/2021 18:20	28/11/2021 02:34	Interna-Não programada-Meio ambiente-Vento	34500	1669	7425	13715,93
607 2	11	2021	14859	2	419	ZN211481 04	202111141108	1	3	27/11/2021 18:20	28/11/2021 23:25	Interna-Não programada-Meio ambiente-Vento	220	1	16206	29,07
607 2	11	2021	14969	8	160	RV213268 78	202111141109	1	3	27/11/2021 18:20	28/11/2021 09:32	Interna-Não programada-Meio ambiente-Vento	220	2	33714	30,37
607 2	11	2021	14930	1	282	FAAA2144 2626	202111141120	1	3	27/11/2021 19:10	28/11/2021 13:35	Interna-Não programada-Meio ambiente-Vento	220	1	53235	18,40
607 2	11	2021	14987	1	540	SV123655 59	202111141121	1	3	27/11/2021 18:21	28/11/2021 11:08	Interna-Não programada-Meio ambiente-Vento	220	1	17295	16,77
607 2	11	2021	14974	31	166	SH123874 41	202111141122	1	3	27/11/2021 18:21	28/11/2021 12:14	Interna-Não programada-Meio ambiente-Vento	34500	3	2019	53,60
607 2	11	2021	16490	2	59	I2852739	202111141127	1	3	27/11/2021 18:22	28/11/2021 12:36	Interna-Não programada-Meio ambiente-Vento	220	1	22254	18,23
607 2	11	2021	15748	31	148	UT212757 72	202111141134	1	3	27/11/2021 18:23	28/11/2021 01:10	Interna-Não programada-Meio ambiente-Descarga Atmosférica	220	1	11673	6,78
607 2	11	2021	15733	1	43	10006117 978	202111141135	1	3	27/11/2021 18:23	29/11/2021 10:16	Interna-Não programada-Meio ambiente-Vento	220	1	17435	39,89
607 2	11	2021	14945	1	127	41003991 3	202111141144	1	3	27/11/2021 18:24	28/11/2021 09:16	Interna-Não programada-Meio ambiente-Vento	220	1	9888	14,87
607 2	11	2021	14966	7	57	10001945 163	202111141151	1	3	27/11/2021 18:24	27/11/2021 22:24	Interna-Não programada-Meio ambiente-Vento	220	1	31319	3,99
607 2	11	2021	14971	4	421	LZ111839 64	202111141153	1	3	27/11/2021 13:12	28/11/2021 14:04	Interna-Não programada-Meio ambiente-Vento	13800	21	52491	522,20
607 2	11	2021	14865	2	307	AC212861 78	202111141156	1	3	27/11/2021 18:25	28/11/2021 07:56	Interna-Não programada-Meio ambiente-Descarga Atmosférica	220	1	17512	13,51
607 2	11	2021	15732	3	220	HD12323 100LD	202111141158	1	3	27/11/2021 18:25	28/11/2021 03:20	Interna-Não programada-Meio ambiente-Descarga Atmosférica	13800	104	15310	926,93

607 2	11	2021	14881	2	30	CP210750 33	202111141165	1	3	27/11/2021 18:26	27/11/2021 21:53	Interna-Não programada-Meio ambiente-Descarga Atmosférica	220	1	11760	3,45
607 2	11	2021	14889	2	264	21700057 48	202111141172	1	3	27/11/2021 18:27	28/11/2021 09:46	Interna-Não programada-Meio ambiente-Vento	220	1	20496	15,31
607 2	11	2021	14938	1	48	FN122171 48	202111141186	1	3	27/11/2021 18:27	27/11/2021 23:43	Interna-Não programada-Meio ambiente-Vento	13800	17	13601	89,33
607 2	11	2021	14989	1	80	10004947 612	202111141187	1	3	27/11/2021 18:29	27/11/2021 22:58	Interna-Não programada-Meio ambiente-Vento	220	1	23784	4,48
607 2	11	2021	14978	31	216	PI123267 12	202111141188	1	3	27/11/2021 18:29	28/11/2021 11:57	Interna-Não programada-Meio ambiente-Descarga Atmosférica	34500	3	8610	52,39
607 2	11	2021	14963	2	152	PO211895 12	202111141201	1	3	27/11/2021 18:30	28/11/2021 10:36	Interna-Não programada-Meio ambiente-Vento	220	1	27231	16,09
607 2	11	2021	14963	1	110	FO110000 13	202111141204	1	3	27/11/2021 18:07	27/11/2021 22:42	Interna-Não programada-Meio ambiente-Árvore ou Vegetação	220	139	27231	635,1 1
607 2	11	2021	14954	1	289	KR113138 87	202111141206	1	3	27/11/2021 15:40	27/11/2021 23:15	Interna-Não programada-Meio ambiente-Vento	220	111	3410	840,8 3
607 2	11	2021	14855	6	240	GN11000 214	202111141215	1	3	27/11/2021 15:31	28/11/2021 15:08	Interna-Não programada-Meio ambiente-Árvore ou Vegetação	220	21	22430	495,6 6
607 2	11	2021	15734	2	394	KR123048 69	202111141216	1	3	27/11/2021 17:49	28/11/2021 22:17	Interna-Não programada-Meio ambiente-Vento	13800	14	2509	398,4 1
607 2	11	2021	14904	34	283	FB212709 91	202111141218	1	3	27/11/2021 18:32	28/11/2021 17:56	Interna-Não programada-Meio ambiente-Vento	220	1	11542	23,40
607 2	11	2021	16477	2	75	GA12038 370	202111141226	1	3	27/11/2021 18:32	27/11/2021 19:44	Interna-Não programada-Meio ambiente-Vento	220	1	7162	1,19
607 2	11	2021	14923	3	85	IR210401 30	202111141228	1	3	27/11/2021 18:33	27/11/2021 22:26	Interna-Não programada-Meio ambiente-Vento	220	1	32486	3,88
607 2	11	2021	14861	2	345	BG112235 60	202111141231	1	3	27/11/2021 16:00	27/11/2021 23:19	Interna-Não programada-Meio ambiente-Descarga Atmosférica	220	73	4958	533,1 8
607 2	11	2021	14917	1	123	PS110678 65	202111141232	1	3	27/11/2021 16:57	28/11/2021 04:53	Interna-Não programada-Meio ambiente-Vento	220	74	6249	882,8 8
607 2	11	2021	15733	2	43	10600816 38	202111141237	1	3	27/11/2021 18:33	30/11/2021 21:16	Interna-Não programada-Meio ambiente-Vento	220	1	17435	74,72
607 2	11	2021	14962	1	151	21001912 8	202111141241	1	3	27/11/2021 18:34	27/11/2021 22:01	Interna-Não programada-Meio ambiente-Vento	220	1	15012	3,44
607 2	11	2021	14985	2	180	UR110567 68	202111141243	1	3	27/11/2021 18:17	27/11/2021 20:48	Interna-Não programada-Meio ambiente-Árvore ou Vegetação	220	208	23917	523,3 5
607 2	11	2021	14890	5	34	10009410 528	202111141245	1	3	27/11/2021 18:34	28/11/2021 08:22	Interna-Não programada-Meio ambiente-Vento	220	1	46564	13,78
607 2	11	2021	15738	2	62	GN11337 894	202111141248	1	3	27/11/2021 18:18	28/11/2021 02:40	Interna-Não programada-Meio ambiente-Vento	220	66	38332	551,1 7
607 2	11	2021	16489	31	32	CN121716 97	202111141256	1	3	27/11/2021 16:21	27/11/2021 23:20	Interna-Não programada-Meio ambiente-Descarga Atmosférica	34500	257	10097	1791, 00
607 2	11	2021	14880	2	28	CD212930 59	202111141260	1	3	27/11/2021 18:35	28/11/2021 08:01	Interna-Não programada-Meio ambiente-Descarga Atmosférica	220	1	4971	13,42
607 2	11	2021	14974	2	367	RV210399 17	202111141265	1	3	27/11/2021 18:36	28/11/2021 10:15	Interna-Não programada-Meio ambiente-Vento	220	1	2019	15,65
607 2	11	2021	14987	1	201	66001800 7	202111141272	1	3	27/11/2021 18:37	27/11/2021 21:12	Interna-Não programada-Meio ambiente-Vento	220	1	17295	2,58
607 2	11	2021	14930	2	374	10015744 939	202111141273	1	3	27/11/2021 18:37	27/11/2021 22:49	Interna-Não programada-Meio ambiente-Vento	220	1	53235	4,19
607 2	11	2021	14912	2	104	JV212082 48	202111141277	1	3	27/11/2021 18:38	29/11/2021 10:43	Interna-Não programada-Meio ambiente-Vento	220	1	6733	40,08
607 2	11	2021	16486	2	234	RQ11200 547	202111141282	1	3	27/11/2021 16:21	28/11/2021 14:49	Interna-Não programada-Meio ambiente-Vento	220	27	3395	606,2 8
607 2	11	2021	14965	2	57	GN11023 418	202111141284	1	3	27/11/2021 13:01	27/11/2021 22:01	Interna-Não programada-Meio ambiente-Vento	220	83	51315	746,7 7
607 2	11	2021	14930	1	221	CW111106 106	202111141295	1	3	27/11/2021 17:56	27/11/2021 22:01	Interna-Não programada-Meio ambiente-Descarga Atmosférica	220	61	53235	248,5 1

607 2	11	2021	16489	4	32	CN104084 37	202111141298	1	3	27/11/2021 18:37	27/11/2021 21:10	Interna-Não programada-Meio ambiente-Vento	13800	85	10097	216,9 9
607 2	11	2021	16489	4	32	CN132914 51	202111141298	1	3	27/11/2021 18:37	27/11/2021 22:37	Interna-Não programada-Meio ambiente-Vento	13800	76	10097	303,8 3
607 2	11	2021	16489	4	32	CN104084 37	202111141298	1	3	27/11/2021 18:37	28/11/2021 21:37	Interna-Não programada-Meio ambiente-Vento	13800	8	10097	216,0 0
607 2	11	2021	16489	4	32	CN104084 37	202111141298	1	3	28/11/2021 14:57	28/11/2021 21:37	Interna-Não programada-Meio ambiente-Vento	13800	45	10097	299,9 0
607 2	11	2021	16489	4	32	CN104084 37	202111141298	1	3	28/11/2021 21:19	28/11/2021 21:37	Interna-Não programada-Meio ambiente-Vento	13800	108	10097	32,85
607 2	11	2021	15739	8	62	10029248 602	202111141300	1	3	27/11/2021 18:40	28/11/2021 11:48	Interna-Não programada-Meio ambiente-Vento	220	1	47058	17,12
607 2	11	2021	16485	3	576	PU211615 08	202111141304	1	3	27/11/2021 18:41	28/11/2021 13:23	Interna-Não programada-Meio ambiente-Vento	220	2	5060	37,38
607 2	11	2021	14923	1	121	14400108 73	202111141307	1	3	27/11/2021 18:41	28/11/2021 07:35	Interna-Não programada-Meio ambiente-Vento	220	1	32486	12,89
607 2	11	2021	14858	2	373	LA111365 27	202111141312	1	3	27/11/2021 18:40	27/11/2021 21:41	Interna-Não programada-Meio ambiente-Árvore ou Vegetação	220	32	68734	96,32
607 2	11	2021	14971	4	421	LZ210975 87	202111141313	1	3	27/11/2021 17:18	28/11/2021 10:53	Interna-Não programada-Meio ambiente-Vento	220	15	52491	263,7 0
607 2	11	2021	14916	32	209	SD104014 47	202111141317	1	3	27/11/2021 18:40	28/11/2021 02:07	Interna-Não programada-Meio ambiente-Descarga Atmosférica	34500	743	19076	5534, 32
607 2	11	2021	14916	32	209	SD121347 15LD	202111141317	1	3	27/11/2021 18:40	28/11/2021 03:39	Interna-Não programada-Meio ambiente-Descarga Atmosférica	34500	9	19076	80,86
607 2	11	2021	14916	32	209	SD121347 07	202111141317	1	3	27/11/2021 18:40	28/11/2021 04:44	Interna-Não programada-Meio ambiente-Descarga Atmosférica	34500	82	19076	824,9 7
607 2	11	2021	14863	6	5	AA121671 01	202111141318	1	3	27/11/2021 14:37	28/11/2021 12:07	Interna-Não programada-Meio ambiente-Vento	13800	8	91860	171,9 0
607 2	11	2021	15744	2	103	Z9031363 6	202111141319	1	3	27/11/2021 18:43	27/11/2021 20:10	Interna-Não programada-Meio ambiente-Vento	220	1	24048	1,45
607 2	11	2021	14962	1	41	ED104005 91	202111141323	1	3	27/11/2021 16:38	27/11/2021 17:52	Interna-Não programada-Meio ambiente-Vento	69000	183	15012	223,9 2
607 2	11	2021	14962	1	41	ED104005 91	202111141323	1	3	27/11/2021 16:38	27/11/2021 23:38	Interna-Não programada-Meio ambiente-Vento	69000	14	15012	98,01
607 2	11	2021	14962	1	41	ED104005 91	202111141323	1	3	27/11/2021 16:38	28/11/2021 11:01	Interna-Não programada-Meio ambiente-Vento	69000	28	15012	514,7 1
607 2	11	2021	14962	1	41	ED121146 96	202111141323	1	3	27/11/2021 16:38	28/11/2021 11:07	Interna-Não programada-Meio ambiente-Vento	69000	7	15012	129,3 3
607 2	11	2021	14962	1	41	ED120389 04	202111141323	1	3	27/11/2021 16:38	28/11/2021 11:22	Interna-Não programada-Meio ambiente-Vento	69000	5	15012	93,62
607 2	11	2021	14962	1	41	ED120076 79	202111141323	1	3	27/11/2021 16:38	28/11/2021 11:52	Interna-Não programada-Meio ambiente-Vento	69000	19	15012	365,2 0
607 2	11	2021	14962	1	41	ED120470 73	202111141323	1	3	27/11/2021 16:38	28/11/2021 12:19	Interna-Não programada-Meio ambiente-Vento	69000	5	15012	98,42
607 2	11	2021	14962	1	41	ED120101 54	202111141323	1	3	27/11/2021 16:38	28/11/2021 12:33	Interna-Não programada-Meio ambiente-Vento	69000	8	15012	159,2 7
607 2	11	2021	14962	1	41	ED132234 82	202111141323	1	3	28/11/2021 12:42	28/11/2021 12:55	Interna-Não programada-Meio ambiente-Vento	13800	248	15012	54,56
607 2	11	2021	14890	2	34	10013817 858	202111141324	1	3	27/11/2021 18:43	28/11/2021 06:42	Interna-Não programada-Meio ambiente-Vento	220	1	46564	11,98
607 2	11	2021	14879	2	29	JT210277 45	202111141328	1	3	27/11/2021 18:43	28/11/2021 11:32	Interna-Não programada-Meio ambiente-Vento	220	1	28622	16,81
607 2	11	2021	16479	1	386	NJ111839 36	202111141329	1	3	27/11/2021 13:39	27/11/2021 21:34	Interna-Não programada-Meio ambiente-Vento	220	113	50630	894,7 4
607 2	11	2021	14978	2	492	FA122185 68LD	202111141347	1	3	27/11/2021 17:12	28/11/2021 01:22	Interna-Não programada-Meio ambiente-Descarga Atmosférica	13800	68	8610	554,9 6
607 2	11	2021	14930	1	221	CW11206 146	202111141357	1	3	27/11/2021 16:19	27/11/2021 20:44	Interna-Não programada-Meio ambiente-Vento	220	102	53235	449,7 6

607 2	11	2021	15744	3	103	JT111522 16	202111141361	1	3	27/11/2021 18:20	27/11/2021 23:00	Interna-Não programada-Meio ambiente-Descarga Atmosférica	220	133	24048	620,3 0
607 2	11	2021	14982	6	489	CN111236 56	202111141362	1	3	27/11/2021 17:01	27/11/2021 21:33	Interna-Não programada-Meio ambiente-Descarga Atmosférica	220	104	35659	471,0 3
607 2	11	2021	14921	4	8	EU122609 41	202111141370	1	3	27/11/2021 18:33	28/11/2021 05:18	Interna-Não programada-Meio ambiente-Vento	13800	7	11757	75,20
607 2	11	2021	14982	6	489	CN112466 49	202111141371	1	3	27/11/2021 18:27	28/11/2021 14:17	Interna-Não programada-Meio ambiente-Árvore ou Vegetação	220	49	35659	971,3 3
607 2	11	2021	14962	1	358	MI111283 47	202111141374	1	3	27/11/2021 17:45	27/11/2021 20:15	Interna-Não programada-Meio ambiente-Descarga Atmosférica	220	100	15012	248,4 4
607 2	11	2021	15749	35	173	SG211814 39	202111141375	1	3	27/11/2021 18:48	28/11/2021 13:59	Interna-Não programada-Meio ambiente-Árvore ou Vegetação	220	1	14644	19,18
607 2	11	2021	15749	35	173	SG122912 37	202111141375	1	3	28/11/2021 03:19	28/11/2021 15:06	Interna-Não programada-Meio ambiente-Árvore ou Vegetação	34500	20	14644	235,7 0
607 2	11	2021	15745	5	103	JT110363 10	202111141389	1	3	27/11/2021 18:41	28/11/2021 04:09	Interna-Não programada-Meio ambiente-Vento	220	97	20488	917,2 2
607 2	11	2021	14986	2	379	UT120807 30	202111141401	1	3	27/11/2021 18:52	28/11/2021 02:16	Interna-Não programada-Meio ambiente-Vento	13800	4	2076	29,59
607 2	11	2021	14907	1	58	GN12002 245	202111141402	1	3	27/11/2021 13:13	27/11/2021 22:02	Interna-Não programada-Meio ambiente-Vento	13800	558	44281	4915, 98
607 2	11	2021	14971	7	421	LZ213513 35	202111141403	1	3	27/11/2021 12:40	28/11/2021 10:05	Interna-Não programada-Meio ambiente-Descarga Atmosférica	220	1	52491	21,40
607 2	11	2021	14978	34	216	TL211945 88	202111141412	1	3	27/11/2021 18:53	27/11/2021 23:05	Interna-Não programada-Meio ambiente-Vento	220	2	8610	8,40
607 2	11	2021	14968	2	305	TD120257 37	202111141416	1	3	27/11/2021 15:28	28/11/2021 05:48	Interna-Não programada-Meio ambiente-Descarga Atmosférica	13800	120	10263	1718, 20
607 2	11	2021	14890	1	34	19902038 42	202111141425	1	3	27/11/2021 18:55	28/11/2021 01:56	Interna-Não programada-Meio ambiente-Vento	220	1	46564	7,02
607 2	11	2021	14968	2	305	TD122468 41	202111141445	1	3	27/11/2021 17:25	28/11/2021 15:07	Interna-Não programada-Meio ambiente-Vento	13800	6	10263	130,1 3
607 2	11	2021	14962	1	151	PK121093 73	202111141446	1	3	27/11/2021 18:56	28/11/2021 00:29	Interna-Não programada-Meio ambiente-Vento	13800	7	15012	38,83
607 2	11	2021	14946	1	392	38000598 0	202111141449	1	3	27/11/2021 18:57	28/11/2021 00:39	Interna-Não programada-Meio ambiente-Vento	220	1	10683	5,70
607 2	11	2021	16491	33	49	TV212824 12	202111141450	1	3	27/11/2021 18:57	28/11/2021 12:46	Interna-Não programada-Meio ambiente-Vento	220	1	17376	17,81
607 2	11	2021	14946	1	312	AN18418 558TS	202111141454	1	3	27/11/2021 17:50	27/11/2021 22:00	Interna-Não programada-Meio ambiente-Árvore ou Vegetação	220	1	10683	4,16
607 2	11	2021	14946	1	312	AN18418 558TS	202111141454	1	3	27/11/2021 17:50	27/11/2021 23:00	Interna-Não programada-Meio ambiente-Árvore ou Vegetação	13800	27	10683	139,6 4
607 2	11	2021	14861	2	345	BG110396 38	202111141455	1	3	27/11/2021 16:47	28/11/2021 05:32	Interna-Não programada-Meio ambiente-Descarga Atmosférica	220	71	4958	904,4 6
607 2	11	2021	14885	8	61	GN11043 857	202111141456	1	3	27/11/2021 18:50	28/11/2021 09:02	Interna-Não programada-Meio ambiente-Vento	220	199	34152	2823, 92
607 2	11	2021	14984	1	331	GC120001 25	202111141463	1	3	27/11/2021 16:38	28/11/2021 00:01	Interna-Não programada-Meio ambiente-Vento	13800	6	42280	44,23
607 2	11	2021	14930	1	374	61012927 2	202111141464	1	3	27/11/2021 18:58	27/11/2021 21:58	Interna-Não programada-Meio ambiente-Vento	220	1	53235	2,99
607 2	11	2021	15750	2	45	10015384 606	202111141467	1	3	27/11/2021 18:59	27/11/2021 21:45	Interna-Não programada-Meio ambiente-Vento	220	1	6335	2,77
607 2	11	2021	14964	2	156	QI211431 92	202111141473	1	3	27/11/2021 18:59	27/11/2021 22:01	Interna-Não programada-Meio ambiente-Vento	220	1	27139	3,02
607 2	11	2021	14955	1	384	IT120001 20	202111141483	1	3	27/11/2021 15:12	28/11/2021 11:03	Interna-Não programada-Meio ambiente-Vento	13800	3	5676	59,54
607 2	11	2021	14944	2	426	PI210114 75	202111141492	1	3	27/11/2021 19:02	28/11/2021 16:17	Interna-Não programada-Meio ambiente-Vento	220	1	23870	21,25
607 2	11	2021	15734	1	394	KR121849 56	202111141495	1	3	27/11/2021 16:55	28/11/2021 11:41	Interna-Não programada-Meio ambiente-Vento	13800	53	2509	994,2 8

607 2	11	2021	14864	6	344	HD11204 271	202111141497	1	3	27/11/2021 18:27	28/11/2021 12:17	Interna-Não programada-Meio ambiente-Vento	220	64	32246	1141, 33
607 2	11	2021	14939	2	469	CR211976 18	202111141498	1	3	27/11/2021 19:03	27/11/2021 23:50	Interna-Não programada-Meio ambiente-Vento	220	1	13758	4,78
607 2	11	2021	14930	1	259	FA133613 42	202111141506	1	3	27/11/2021 19:04	28/11/2021 00:30	Interna-Não programada-Meio ambiente-Vento	13800	839	53235	4556, 70
607 2	11	2021	14892	2	37	CZ110000 01	202111141508	1	3	27/11/2021 13:50	28/11/2021 00:32	Interna-Não programada-Meio ambiente-Árvore ou Vegetação	220	81	3891	865,5 3
607 2	11	2021	14982	6	489	CN122140 02	202111141514	1	3	27/11/2021 15:51	28/11/2021 10:33	Interna-Não programada-Meio ambiente-Descarga Atmosférica	13800	115	35659	2150, 24
607 2	11	2021	15727	4	322	BV112023 56	202111141518	1	3	27/11/2021 19:05	28/11/2021 11:36	Interna-Não programada-Meio ambiente-Vento	220	143	12782	2361, 61
607 2	11	2021	14958	2	146	PI124204 03	202111141524	1	3	27/11/2021 18:26	27/11/2021 23:33	Interna-Não programada-Meio ambiente-Descarga Atmosférica	13800	48	11526	245,4 7
607 2	11	2021	15748	34	584	CM12192 738RE	202111141525	1	3	27/11/2021 11:38	28/11/2021 18:12	Interna-Não programada-Meio ambiente-Vento	34500	3	11673	91,71
607 2	11	2021	15748	34	584	CM12192 738RE	202111141525	1	3	27/11/2021 11:38	28/11/2021 18:34	Interna-Não programada-Meio ambiente-Vento	34500	14	11673	433,2 2
607 2	11	2021	15748	34	584	CM12192 738RE	202111141525	1	3	27/11/2021 11:38	28/11/2021 18:59	Interna-Não programada-Meio ambiente-Vento	34500	10	11673	313,6 1
607 2	11	2021	15748	34	584	CM12192 738RE	202111141525	1	3	27/11/2021 11:38	29/11/2021 09:37	Interna-Não programada-Meio ambiente-Vento	34500	23	11673	1057, 56
607 2	11	2021	16489	4	32	CN111624 76	202111141539	1	3	27/11/2021 17:42	28/11/2021 13:09	Interna-Não programada-Meio ambiente-Descarga Atmosférica	220	61	10097	1186, 37
607 2	11	2021	16479	3	386	NJ112047 63	202111141542	1	3	27/11/2021 18:24	28/11/2021 19:14	Interna-Não programada-Meio ambiente-Vento	220	95	50630	2357, 98
607 2	11	2021	14947	1	132	16003053 5	202111141543	1	3	27/11/2021 19:09	27/11/2021 21:53	Interna-Não programada-Meio ambiente-Vento	220	1	13561	2,73
607 2	11	2021	14930	35	374	VB122047 75RE	202111141547	1	3	27/11/2021 19:09	28/11/2021 15:01	Interna-Não programada-Meio ambiente-Vento	34500	226	53235	4488, 23
607 2	11	2021	14940	3	241	VA113136 99	202111141556	1	3	27/11/2021 15:26	28/11/2021 03:57	Interna-Não programada-Meio ambiente-Vento	220	63	96280	787,9 2
607 2	11	2021	14978	1	492	FA122282 29	202111141564	1	3	27/11/2021 17:13	28/11/2021 17:06	Interna-Não programada-Meio ambiente-Vento	13800	56	8610	1337, 62
607 2	11	2021	14962	2	151	PK120633 49	202111141572	1	3	27/11/2021 18:30	28/11/2021 15:30	Interna-Não programada-Meio ambiente-Descarga Atmosférica	13800	7	15012	146,9 0
607 2	11	2021	14885	7	61	12416290	202111141577	1	3	27/11/2021 19:12	28/11/2021 00:18	Interna-Não programada-Meio ambiente-Vento	220	1	34152	5,09
607 2	11	2021	14978	31	216	PI123243 22	202111141600	1	3	27/11/2021 19:14	28/11/2021 12:32	Interna-Não programada-Meio ambiente-Descarga Atmosférica	34500	7	8610	121,0 6
607 2	11	2021	14956	34	261	MY12324 350	202111141605	1	3	27/11/2021 19:15	27/11/2021 21:52	Interna-Não programada-Meio ambiente-Descarga Atmosférica	34500	2	32161	5,23
607 2	11	2021	14970	10	587	RV113459 98	202111141608	1	3	27/11/2021 18:35	27/11/2021 23:20	Interna-Não programada-Meio ambiente-Vento	220	29	36260	137,5 5
607 2	11	2021	14971	3	421	LZ120000 96	202111141614	1	3	27/11/2021 14:43	28/11/2021 00:13	Interna-Não programada-Meio ambiente-Vento	13800	52	52491	493,3 1
607 2	11	2021	14930	2	374	61025156 9	202111141615	1	3	27/11/2021 19:15	28/11/2021 10:24	Interna-Não programada-Meio ambiente-Vento	220	1	53235	15,13
607 2	11	2021	14930	35	374	FAAA2108 4027	202111141616	1	3	27/11/2021 19:16	28/11/2021 23:29	Interna-Não programada-Meio ambiente-Vento	220	1	53235	28,22
607 2	11	2021	15727	1	322	BV320215 49	202111141625	1	3	27/11/2021 19:18	27/11/2021 21:37	Interna-Não programada-Meio ambiente-Vento	13800	10	12782	23,15
607 2	11	2021	16479	2	386	NJ112285 99	202111141629	1	3	27/11/2021 15:00	28/11/2021 20:24	Interna-Não programada-Meio ambiente-Vento	220	19	50630	558,3 7
607 2	11	2021	15734	36	347	KR211838 12	202111141630	1	3	27/11/2021 19:18	30/11/2021 14:52	Interna-Não programada-Meio ambiente-Descarga Atmosférica	220	1	2509	67,56
607 2	11	2021	15733	1	43	KR121625 04	202111141631	1	3	27/11/2021 18:15	28/11/2021 15:34	Interna-Não programada-Meio ambiente-Descarga Atmosférica	13800	12	17435	255,6 4

607 2	11	2021	16479	1	386	10006264 741	202111141634	1	3	27/11/2021 19:18	28/11/2021 13:17	Interna-Não programada-Meio ambiente-Vento	220	1	50630	17,97
607 2	11	2021	16480	11	386	VA112615 59	202111141642	1	3	27/11/2021 16:21	27/11/2021 21:57	Interna-Não programada-Meio ambiente-Descarga Atmosférica	220	326	32804	1823, 16
607 2	11	2021	16484	34	328	RV122071 97	202111141645	1	3	27/11/2021 15:15	28/11/2021 13:11	Interna-Não programada-Meio ambiente-Vento	34500	6	6510	131,6 2
607 2	11	2021	16484	34	328	RV122071 97	202111141645	1	3	27/11/2021 15:15	28/11/2021 13:45	Interna-Não programada-Meio ambiente-Vento	34500	13	6510	292,5 6
607 2	11	2021	14971	9	421	12018713 9	202111141661	1	3	27/11/2021 19:22	29/11/2021 00:18	Interna-Não programada-Meio ambiente-Vento	220	1	52491	28,93
607 2	11	2021	14890	5	34	19901402 00	202111141664	1	3	27/11/2021 19:22	27/11/2021 21:46	Interna-Não programada-Meio ambiente-Vento	220	1	46564	2,38
607 2	11	2021	14969	5	160	RV211890 01	202111141678	1	3	27/11/2021 19:24	28/11/2021 12:00	Interna-Não programada-Meio ambiente-Vento	220	1	33714	16,59
607 2	11	2021	14963	3	152	84012059 0	202111141679	1	3	27/11/2021 19:24	28/11/2021 09:47	Interna-Não programada-Meio ambiente-Vento	220	1	27231	14,37
607 2	11	2021	16487	4	63	10020180 576	202111141681	1	3	27/11/2021 19:24	28/11/2021 11:02	Interna-Não programada-Meio ambiente-Vento	220	1	41280	15,62
607 2	11	2021	14934	2	407	JT122266 10	202111141690	1	3	27/11/2021 19:26	28/11/2021 09:12	Interna-Não programada-Meio ambiente-Vento	220	1	7094	13,77
607 2	11	2021	14890	5	34	10023639 634	202111141693	1	3	27/11/2021 19:26	28/11/2021 02:35	Interna-Não programada-Meio ambiente-Vento	220	1	46564	7,14
607 2	11	2021	14961	32	325	PI111365 19	202111141694	1	3	27/11/2021 19:26	28/11/2021 11:34	Interna-Não programada-Meio ambiente-Vento	220	20	40307	322,4 3
607 2	11	2021	14930	1	282	FA110420 79	202111141696	1	3	27/11/2021 19:08	28/11/2021 20:20	Interna-Não programada-Meio ambiente-Vento	220	96	53235	2418, 93
607 2	11	2021	16483	1	84	10000785 260	202111141699	1	3	27/11/2021 19:27	28/11/2021 13:52	Interna-Não programada-Meio ambiente-Vento	220	1	7439	18,40
607 2	11	2021	15733	2	43	10600897 30	202111141701	1	3	27/11/2021 19:28	30/11/2021 21:46	Interna-Não programada-Meio ambiente-Vento	220	1	17435	74,31
607 2	11	2021	14940	1	38	DH11163 801	202111141723	1	3	27/11/2021 17:08	28/11/2021 01:32	Interna-Não programada-Meio ambiente-Vento	220	129	96280	1082, 06
607 2	11	2021	14956	1	242	MY21239 379	202111141728	1	3	27/11/2021 19:33	28/11/2021 05:05	Interna-Não programada-Meio ambiente-Descarga Atmosférica	220	1	32161	9,53
607 2	11	2021	16486	2	234	CN120603 08	202111141735	1	3	27/11/2021 19:34	28/11/2021 21:33	Interna-Não programada-Meio ambiente-Descarga Atmosférica	13800	2	3395	51,96
607 2	11	2021	14940	3	38	26800102 13	202111141741	1	3	27/11/2021 19:35	30/11/2021 16:30	Interna-Não programada-Meio ambiente-Vento	220	1	96280	68,92
607 2	11	2021	14953	1	488	8058141	202111141747	1	3	27/11/2021 17:03	28/11/2021 11:52	Interna-Não programada-Meio ambiente-Descarga Atmosférica	13800	26	20268	489,0 2
607 2	11	2021	14944	3	124	MR12033 194	202111141753	1	3	27/11/2021 19:08	28/11/2021 08:10	Interna-Não programada-Meio ambiente-Vento	13800	13	23870	169,3 9
607 2	11	2021	14978	2	492	FA124267 98	202111141755	1	3	27/11/2021 17:13	28/11/2021 02:37	Interna-Não programada-Meio ambiente-Descarga Atmosférica	13800	65	8610	609,9 9
607 2	11	2021	14939	32	47	MU21137 743	202111141760	1	3	27/11/2021 19:37	28/11/2021 12:05	Interna-Não programada-Meio ambiente-Descarga Atmosférica	220	1	13758	16,45
607 2	11	2021	14969	5	160	63024874 6	202111141761	1	3	27/11/2021 19:38	28/11/2021 10:59	Interna-Não programada-Meio ambiente-Vento	220	1	33714	15,35
607 2	11	2021	15734	35	347	KR210415 76	202111141762	1	3	27/11/2021 19:38	29/11/2021 09:49	Interna-Não programada-Meio ambiente-Vento	220	1	2509	38,18
607 2	11	2021	14905	31	184	NP122318 26	202111141766	1	3	27/11/2021 11:57	28/11/2021 01:19	Interna-Não programada-Meio ambiente-Descarga Atmosférica	34500	5	5401	66,76
607 2	11	2021	16484	3	570	28400104 16	202111141767	1	3	27/11/2021 19:39	28/11/2021 08:18	Interna-Não programada-Meio ambiente-Vento	220	1	6510	12,65
607 2	11	2021	14904	34	283	FAAA2144 2668	202111141769	1	3	27/11/2021 19:39	28/11/2021 17:00	Interna-Não programada-Meio ambiente-Vento	220	1	11542	21,34
607 2	11	2021	16476	9	453	15356310	202111141789	1	3	27/11/2021 19:41	28/11/2021 07:44	Interna-Não programada-Meio ambiente-Vento	220	1	34508	12,04

607 2	11	2021	14971	2	421	LZ120415 46	202111141801	1	3	27/11/2021 16:25	28/11/2021 08:00	Interna-Não programada-Meio ambiente-Vento	13800	166	52491	2585, 68
607 2	11	2021	14968	1	113	ML11054 040	202111141803	1	3	27/11/2021 19:12	27/11/2021 21:28	Interna-Não programada-Meio ambiente-Descarga Atmosférica	220	40	10263	90,19
607 2	11	2021	14963	2	414	PO121376 37	202111141809	1	3	27/11/2021 16:30	28/11/2021 07:57	Interna-Não programada-Meio ambiente-Vento	13800	7	27231	108,1 0
607 2	11	2021	14940	1	38	26801730 60	202111141810	1	3	27/11/2021 19:45	29/11/2021 11:37	Interna-Não programada-Meio ambiente-Vento	220	1	96280	39,86
607 2	11	2021	15738	1	62	10022385 183	202111141816	1	3	27/11/2021 19:46	27/11/2021 23:22	Interna-Não programada-Meio ambiente-Vento	220	1	38332	3,59
607 2	11	2021	14931	3	98	IT112032 87	202111141817	1	3	27/11/2021 15:31	28/11/2021 06:58	Interna-Não programada-Meio ambiente-Vento	220	32	19291	493,9 7
607 2	11	2021	14864	6	344	AP111956 76	202111141820	1	3	27/11/2021 19:20	27/11/2021 21:20	Interna-Não programada-Meio ambiente-Vento	220	104	32246	206,5 0
607 2	11	2021	14989	2	80	IX120137 83	202111141826	1	3	27/11/2021 19:47	28/11/2021 02:04	Interna-Não programada-Meio ambiente-Vento	13800	7	23784	43,89
607 2	11	2021	15740	4	420	HD12046 375	202111141828	1	3	27/11/2021 19:17	28/11/2021 02:32	Interna-Não programada-Meio ambiente-Descarga Atmosférica	13800	6	53696	43,48
607 2	11	2021	14930	35	374	FAAA2104 2059	202111141836	1	3	27/11/2021 19:48	28/11/2021 22:10	Interna-Não programada-Meio ambiente-Descarga Atmosférica	220	1	53235	26,35
607 2	11	2021	14912	1	301	PX123054 58	202111141842	1	3	27/11/2021 19:10	27/11/2021 23:39	Interna-Não programada-Meio ambiente-Vento	13800	152	6733	680,0 3
607 2	11	2021	14970	10	587	RV112414 24	202111141846	1	3	27/11/2021 18:57	27/11/2021 21:02	Interna-Não programada-Meio ambiente-Vento	220	92	36260	190,2 1
607 2	11	2021	14939	2	112	LC122489 63	202111141847	1	3	27/11/2021 19:50	28/11/2021 01:18	Interna-Não programada-Meio ambiente-Descarga Atmosférica	13800	13	13758	71,19
607 2	11	2021	14939	2	112	LC122489 63	202111141847	1	3	27/11/2021 19:50	28/11/2021 08:19	Interna-Não programada-Meio ambiente-Descarga Atmosférica	13800	3	13758	37,48
607 2	11	2021	14939	2	112	LC122489 63	202111141847	1	3	27/11/2021 19:50	28/11/2021 11:19	Interna-Não programada-Meio ambiente-Descarga Atmosférica	13800	7	13758	108,3 6
607 2	11	2021	15733	1	43	KR111331 64	202111141849	1	3	27/11/2021 18:04	28/11/2021 01:10	Interna-Não programada-Meio ambiente-Descarga Atmosférica	220	109	17435	773,4 8
607 2	11	2021	16489	1	422	O4220214	202111141856	1	3	28/11/2021 10:19	28/11/2021 10:50	Interna-Não programada-Meio ambiente-Vento	13800	181	10097	92,86
607 2	11	2021	14958	1	146	PJ130000 22	202111141856	1	3	28/11/2021 10:19	28/11/2021 20:32	Interna-Não programada-Meio ambiente-Vento	13800	65	11526	664,2 3
607 2	11	2021	16489	1	422	O4220214	202111141856	1	3	28/11/2021 20:58	28/11/2021 21:27	Interna-Não programada-Meio ambiente-Vento	13800	184	10097	87,76
607 2	11	2021	14958	1	146	PJ130000 22	202111141856	1	3	28/11/2021 20:58	28/11/2021 21:33	Interna-Não programada-Meio ambiente-Vento	13800	65	11526	37,66
607 2	11	2021	14958	1	146	PJ132045 68	202111141856	1	3	28/11/2021 21:36	30/11/2021 16:22	Interna-Não programada-Meio ambiente-Vento	13800	65	11526	2779, 42
607 2	11	2021	16489	1	422	O4220214	202111141856	1	3	30/11/2021 14:57	30/11/2021 16:39	Interna-Não programada-Meio ambiente-Vento	220	1	10097	1,70
607 2	11	2021	16489	1	422	PJ130000 22	202111141856	1	3	30/11/2021 14:57	30/11/2021 16:44	Interna-Não programada-Meio ambiente-Vento	13800	120	10097	215,0 7
607 2	11	2021	16489	1	422	O4220214	202111141856	1	3	30/11/2021 14:57	30/11/2021 23:25	Interna-Não programada-Meio ambiente-Vento	13800	17	10097	144,0 2
607 2	11	2021	16489	1	422	O4220214	202111141856	1	3	30/11/2021 14:57	01/12/2021 00:47	Interna-Não programada-Meio ambiente-Vento	13800	11	10097	108,1 9
607 2	11	2021	16489	1	422	O4220214	202111141856	1	3	30/11/2021 16:39	30/11/2021 23:25	Interna-Não programada-Meio ambiente-Vento	13800	3	10097	20,29
607 2	11	2021	16489	1	422	PJ120514 59	202111141856	1	3	30/11/2021 17:46	30/11/2021 18:46	Interna-Não programada-Meio ambiente-Vento	13800	13	10097	13,04
607 2	11	2021	16489	1	422	PJ122632 30	202111141856	1	3	30/11/2021 18:18	30/11/2021 23:25	Interna-Não programada-Meio ambiente-Vento	13800	19	10097	97,29
607 2	11	2021	14883	1	32	CN111629 96	202111141857	1	3	27/11/2021 17:13	28/11/2021 08:10	Interna-Não programada-Meio ambiente-Vento	220	105	19515	1568, 93

607 2	11	2021	15749	1	249	VD122573 34	202111141862	1	3	27/11/2021 19:51	27/11/2021 22:48	Interna-Não programada-Meio ambiente-Vento	13800	4	14644	11,74
607 2	11	2021	14889	2	476	CT122671 08	202111141864	1	3	27/11/2021 19:52	28/11/2021 09:17	Interna-Não programada-Meio ambiente-Descarga Atmosférica	13800	2	20496	26,83
607 2	11	2021	15750	1	45	CX122970 40	202111141865	1	3	27/11/2021 19:52	28/11/2021 01:44	Interna-Não programada-Meio ambiente-Vento	220	1	6335	5,86
607 2	11	2021	14880	2	521	IT111223 14	202111141874	1	3	27/11/2021 19:08	28/11/2021 12:07	Interna-Não programada-Meio ambiente-Vento	220	185	4971	3139,50
607 2	11	2021	14955	2	384	10015803 528	202111141876	1	3	27/11/2021 19:53	28/11/2021 08:00	Interna-Não programada-Meio ambiente-Vento	220	1	5676	12,11
607 2	11	2021	14973	2	163	RB214053 65	202111141878	1	3	27/11/2021 19:53	28/11/2021 09:22	Interna-Não programada-Meio ambiente-Descarga Atmosférica	220	1	11916	13,47
607 2	11	2021	16479	3	386	LZ110519 79	202111141913	1	3	27/11/2021 14:44	28/11/2021 17:39	Interna-Não programada-Meio ambiente-Descarga Atmosférica	220	6	50630	161,50
607 2	11	2021	14988	32	181	VI104005 86	202111141916	1	3	27/11/2021 19:26	27/11/2021 20:29	Interna-Não programada-Meio ambiente-Árvore ou Vegetação	34500	100	4281	104,89
607 2	11	2021	14988	32	181	VI131664 80	202111141916	1	3	27/11/2021 19:26	27/11/2021 22:17	Interna-Não programada-Meio ambiente-Árvore ou Vegetação	34500	21	4281	59,79
607 2	11	2021	14988	32	181	EA132672 29	202111141916	1	3	27/11/2021 19:26	27/11/2021 22:59	Interna-Não programada-Meio ambiente-Árvore ou Vegetação	34500	14	4281	49,68
607 2	11	2021	14988	1	497	VI104005 86	202111141916	1	3	27/11/2021 19:26	27/11/2021 22:59	Interna-Não programada-Meio ambiente-Árvore ou Vegetação	34500	12	4281	42,58
607 2	11	2021	14988	2	497	VI104005 86	202111141916	1	3	27/11/2021 19:26	27/11/2021 22:59	Interna-Não programada-Meio ambiente-Árvore ou Vegetação	34500	51	4281	180,98
607 2	11	2021	14988	32	181	VI123289 92LD	202111141916	1	3	27/11/2021 19:26	28/11/2021 08:29	Interna-Não programada-Meio ambiente-Árvore ou Vegetação	34500	9	4281	117,45
607 2	11	2021	14988	32	181	VI123525 42	202111141916	1	3	27/11/2021 19:26	28/11/2021 09:08	Interna-Não programada-Meio ambiente-Árvore ou Vegetação	34500	22	4281	301,37
607 2	11	2021	14988	32	181	VI123525 42	202111141916	1	3	28/11/2021 09:20	28/11/2021 10:16	Interna-Não programada-Meio ambiente-Árvore ou Vegetação	34500	22	4281	20,60
607 2	11	2021	14988	32	181	VI123525 42	202111141916	1	3	28/11/2021 11:33	28/11/2021 11:37	Interna-Não programada-Meio ambiente-Árvore ou Vegetação	220	1	4281	0,05
607 2	11	2021	14988	32	181	VI131244 64	202111141916	1	3	28/11/2021 11:33	29/11/2021 13:20	Interna-Não programada-Meio ambiente-Árvore ou Vegetação	34500	16	4281	412,28
607 2	11	2021	14988	32	181	VI122571 65LD	202111141916	1	3	28/11/2021 11:33	29/11/2021 13:40	Interna-Não programada-Meio ambiente-Árvore ou Vegetação	34500	5	4281	130,51
607 2	11	2021	14988	32	181	VI104005 86	202111141916	1	3	28/11/2021 14:55	28/11/2021 15:32	Interna-Não programada-Meio ambiente-Árvore ou Vegetação	34500	106	4281	66,07
607 2	11	2021	14988	1	497	VI104005 86	202111141916	1	3	28/11/2021 14:55	28/11/2021 15:32	Interna-Não programada-Meio ambiente-Árvore ou Vegetação	34500	12	4281	7,48
607 2	11	2021	14988	2	497	VI104005 86	202111141916	1	3	28/11/2021 14:55	28/11/2021 15:32	Interna-Não programada-Meio ambiente-Árvore ou Vegetação	34500	51	4281	31,79
607 2	11	2021	14978	31	216	TL122087 70	202111141917	1	3	27/11/2021 17:38	27/11/2021 23:11	Interna-Não programada-Meio ambiente-Vento	34500	60	8610	332,62
607 2	11	2021	14931	2	98	IT1112032 98	202111141925	1	3	27/11/2021 16:17	28/11/2021 06:50	Interna-Não programada-Meio ambiente-Descarga Atmosférica	220	26	19291	378,25
607 2	11	2021	16475	2	453	16926730	202111141935	1	3	27/11/2021 19:57	28/11/2021 01:20	Interna-Não programada-Meio ambiente-Vento	220	1	46816	5,38
607 2	11	2021	14913	2	73	GT213099 12	202111141937	1	3	27/11/2021 19:57	29/11/2021 13:08	Interna-Não programada-Meio ambiente-Vento	220	1	15808	41,17
607 2	11	2021	14931	3	98	69033836 3	202111141938	1	3	27/11/2021 19:57	28/11/2021 23:59	Interna-Não programada-Meio ambiente-Vento	220	1	19291	28,02
607 2	11	2021	14956	2	242	PW21302 929	202111141941	1	3	27/11/2021 19:58	28/11/2021 09:49	Interna-Não programada-Meio ambiente-Descarga Atmosférica	220	1	32161	13,85
607 2	11	2021	14964	1	231	Q180003 40TS	202111141944	1	3	27/11/2021 19:58	28/11/2021 02:20	Interna-Não programada-Meio ambiente-Vento	13800	17	27139	107,97
607 2	11	2021	15748	4	188	OZ210648 83	202111141952	1	3	27/11/2021 20:00	28/11/2021 09:59	Interna-Não programada-Meio ambiente-Descarga Atmosférica	220	1	11673	13,98

607 2	11	2021	15741	17	420	20010256 4	202111141961	1	3	27/11/2021 20:00	27/11/2021 22:33	Interna-Não programada-Meio ambiente-Vento	220	1	77783	2,54
607 2	11	2021	14985	3	180	UR113536 01	202111141962	1	3	27/11/2021 15:02	28/11/2021 11:29	Interna-Não programada-Meio ambiente-Vento	220	108	23917	2207,85
607 2	11	2021	14930	1	282	FA111645 49	202111141964	1	3	27/11/2021 15:41	28/11/2021 11:22	Interna-Não programada-Meio ambiente-Vento	220	313	53235	6162,54
607 2	11	2021	14916	31	209	SD123847 74	202111141977	1	3	27/11/2021 20:03	28/11/2021 10:15	Interna-Não programada-Meio ambiente-Vento	34500	63	19076	894,08
607 2	11	2021	15732	2	220	HD12000 186	202111141978	1	3	27/11/2021 19:30	27/11/2021 22:52	Interna-Não programada-Meio ambiente-Descarga Atmosférica	13800	28	15310	93,89
607 2	11	2021	14859	32	373	SN213384 53	202111141982	1	3	27/11/2021 20:03	28/11/2021 15:46	Interna-Não programada-Meio ambiente-Descarga Atmosférica	220	2	16206	39,40
607 2	11	2021	14879	3	370	IM120977 06	202111141984	1	3	27/11/2021 20:05	28/11/2021 14:40	Interna-Não programada-Meio ambiente-Vento	13800	4	28622	74,33
607 2	11	2021	15747	3	148	PR111865 92	202111141992	1	3	27/11/2021 19:21	28/11/2021 00:16	Interna-Não programada-Meio ambiente-Vento	220	54	14607	265,02
607 2	11	2021	14973	33	133	CX112016 11	202111141995	1	3	27/11/2021 20:06	27/11/2021 23:05	Interna-Não programada-Meio ambiente-Vento	220	54	11916	160,56
607 2	11	2021	15749	35	173	GF212323 00	202111142016	1	3	27/11/2021 20:10	27/11/2021 21:44	Interna-Não programada-Meio ambiente-Vento	220	1	14644	1,56
607 2	11	2021	14965	2	57	10011976 614	202111142021	1	3	27/11/2021 20:10	28/11/2021 11:18	Interna-Não programada-Meio ambiente-Vento	220	1	51315	15,12
607 2	11	2021	16489	4	32	CN110986 43	202111142022	1	3	27/11/2021 16:14	28/11/2021 11:24	Interna-Não programada-Meio ambiente-Árvore ou Vegetação	220	79	10097	1513,68
607 2	11	2021	14968	1	113	CL213010 99	202111142025	1	3	27/11/2021 20:11	28/11/2021 11:45	Interna-Não programada-Meio ambiente-Vento	220	1	10263	15,55
607 2	11	2021	14898	1	50	EAA210 00047	202111142030	1	3	27/11/2021 20:12	28/11/2021 08:57	Interna-Não programada-Meio ambiente-Descarga Atmosférica	220	1	12479	12,74
607 2	11	2021	14965	4	57	AP111932 45	202111142033	1	3	27/11/2021 18:31	27/11/2021 22:03	Interna-Não programada-Meio ambiente-Árvore ou Vegetação	220	64	51315	225,35
607 2	11	2021	14940	3	38	DH11401 306	202111142035	1	3	27/11/2021 18:44	28/11/2021 10:31	Interna-Não programada-Meio ambiente-Vento	220	73	96280	1152,31
607 2	11	2021	15733	1	43	10600348 67	202111142038	1	3	27/11/2021 20:14	29/11/2021 04:30	Interna-Não programada-Meio ambiente-Vento	220	1	17435	32,27
607 2	11	2021	14962	1	151	PK122345 62	202111142046	1	3	27/11/2021 20:15	28/11/2021 19:40	Interna-Não programada-Meio ambiente-Descarga Atmosférica	13800	3	15012	70,22
607 2	11	2021	14876	1	23	GT122639 57	202111142053	1	3	27/11/2021 14:17	29/11/2021 11:03	Interna-Não programada-Meio ambiente-Vento	13800	5	10256	223,78
607 2	11	2021	14985	3	180	10024544 904	202111142059	1	3	27/11/2021 20:18	27/11/2021 23:52	Interna-Não programada-Meio ambiente-Vento	220	1	23917	3,57
607 2	11	2021	14985	31	180	NQ12293 890	202111142061	1	3	27/11/2021 20:18	28/11/2021 16:38	Interna-Não programada-Meio ambiente-Vento	34500	2	23917	40,67
607 2	11	2021	15747	5	148	PR120000 80	202111142063	1	3	27/11/2021 19:59	28/11/2021 00:56	Interna-Não programada-Meio ambiente-Descarga Atmosférica	13800	11	14607	54,42
607 2	11	2021	16490	2	59	17469764	202111142065	1	3	27/11/2021 20:19	28/11/2021 14:29	Interna-Não programada-Meio ambiente-Vento	220	1	22254	18,16
607 2	11	2021	14890	5	34	19901213 69	202111142068	1	3	27/11/2021 20:19	28/11/2021 02:46	Interna-Não programada-Meio ambiente-Vento	220	1	46564	6,44
607 2	11	2021	14956	1	242	MY21303 382	202111142070	1	3	27/11/2021 20:20	28/11/2021 08:04	Interna-Não programada-Meio ambiente-Descarga Atmosférica	220	1	32161	11,73
607 2	11	2021	14961	1	217	38900081 09	202111142080	1	3	27/11/2021 20:23	28/11/2021 03:07	Interna-Não programada-Meio ambiente-Vento	220	1	40307	6,74
607 2	11	2021	14962	2	358	03580224	202111142085	1	3	27/11/2021 20:21	28/11/2021 09:07	Interna-Não programada-Meio ambiente-Vento	13800	180	15012	2297,40
607 2	11	2021	14962	2	358	MI131634 68	202111142085	1	3	27/11/2021 20:21	29/11/2021 01:48	Interna-Não programada-Meio ambiente-Vento	13800	3	15012	88,34
607 2	11	2021	14962	2	358	MI132930 24	202111142085	1	3	27/11/2021 20:21	29/11/2021 20:17	Interna-Não programada-Meio ambiente-Vento	13800	265	15012	1270,020

607 2	11	2021	14962	2	358	MI131634 68	202111142085	1	3	27/11/2021 20:21	29/11/2021 20:51	Interna-Não programada-Meio ambiente-Vento	13800	9	15012	436,4 0
607 2	11	2021	14962	2	358	MI131634 68	202111142085	1	3	27/11/2021 20:21	29/11/2021 21:27	Interna-Não programada-Meio ambiente-Vento	13800	2	15012	98,18
607 2	11	2021	14962	2	358	MI131634 68	202111142085	1	3	27/11/2021 20:21	29/11/2021 22:32	Interna-Não programada-Meio ambiente-Vento	13800	16	15012	802,8 7
607 2	11	2021	14962	2	358	MI131634 68	202111142085	1	3	27/11/2021 20:21	29/11/2021 22:49	Interna-Não programada-Meio ambiente-Vento	13800	5	15012	252,3 0
607 2	11	2021	14962	2	358	03580224	202111142085	1	3	28/11/2021 11:27	28/11/2021 11:39	Interna-Não programada-Meio ambiente-Vento	13800	180	15012	35,85
607 2	11	2021	14962	2	358	03580224	202111142085	1	3	28/11/2021 15:04	28/11/2021 15:13	Interna-Não programada-Meio ambiente-Vento	13800	180	15012	25,60
607 2	11	2021	14962	2	358	03580224	202111142085	1	3	29/11/2021 01:49	29/11/2021 01:56	Interna-Não programada-Meio ambiente-Vento	13800	180	15012	20,65
607 2	11	2021	14962	2	358	MI131634 68	202111142085	1	3	29/11/2021 01:49	29/11/2021 19:59	Interna-Não programada-Meio ambiente-Vento	13800	3	15012	54,47
607 2	11	2021	14858	8	373	48300005 46	202111142086	1	3	27/11/2021 20:23	27/11/2021 23:24	Interna-Não programada-Meio ambiente-Vento	220	1	68734	3,01
607 2	11	2021	14940	2	241	VA111498 91	202111142101	1	3	27/11/2021 13:18	28/11/2021 00:10	Interna-Não programada-Meio ambiente-Vento	220	30	96280	325,6 9
607 2	11	2021	15733	2	43	KR213358 66	202111142105	1	3	27/11/2021 20:26	30/11/2021 15:50	Interna-Não programada-Meio ambiente-Vento	220	1	17435	67,40
607 2	11	2021	14961	32	325	PI123612 52	202111142113	1	3	27/11/2021 19:49	28/11/2021 01:46	Interna-Não programada-Meio ambiente-Vento	34500	35	40307	207,9 8
607 2	11	2021	14947	4	132	NR123564 27	202111142114	1	3	27/11/2021 19:35	27/11/2021 22:35	Interna-Não programada-Meio ambiente-Descarga Atmosférica	13800	6	13561	17,94
607 2	11	2021	14978	2	492	FA184049 78TS	202111142125	1	3	27/11/2021 17:01	28/11/2021 03:52	Interna-Não programada-Meio ambiente-Descarga Atmosférica	13800	192	8610	2082, 88
607 2	11	2021	14939	31	47	ET121437 10	202111142128	1	3	27/11/2021 20:26	27/11/2021 23:20	Interna-Não programada-Meio ambiente-Descarga Atmosférica	34500	8	13758	23,14
607 2	11	2021	14939	1	207	SE120946 93	202111142139	1	3	27/11/2021 20:32	28/11/2021 00:11	Interna-Não programada-Meio ambiente-Descarga Atmosférica	13800	21	13758	76,55
607 2	11	2021	14940	2	541	AX211730 11	202111142151	1	3	27/11/2021 20:33	28/11/2021 14:32	Interna-Não programada-Meio ambiente-Vento	220	1	96280	17,97
607 2	11	2021	14934	30	103	JT122604 39	202111142162	1	3	27/11/2021 20:35	28/11/2021 09:30	Interna-Não programada-Meio ambiente-Descarga Atmosférica	220	1	7094	12,91
607 2	11	2021	14980	2	171	SM11217 904	202111142163	1	3	27/11/2021 20:29	27/11/2021 23:55	Interna-Não programada-Meio ambiente-Vento	220	167	13695	572,4 9
607 2	11	2021	14958	2	146	PJ120431 08	202111142164	1	3	27/11/2021 20:15	28/11/2021 08:52	Interna-Não programada-Meio ambiente-Descarga Atmosférica	13800	10	11526	126,1 7
607 2	11	2021	14989	2	80	IX120132 97	202111142166	1	3	27/11/2021 20:36	28/11/2021 02:14	Interna-Não programada-Meio ambiente-Vento	13800	13	23784	73,23
607 2	11	2021	15733	1	43	10600929 22	202111142176	1	3	27/11/2021 20:37	29/11/2021 11:26	Interna-Não programada-Meio ambiente-Vento	220	1	17435	38,80
607 2	11	2021	14962	32	151	PK211819 26	202111142182	1	3	27/11/2021 20:39	28/11/2021 01:43	Interna-Não programada-Meio ambiente-Vento	220	1	15012	5,06
607 2	11	2021	14939	2	112	MQ12208 421	202111142183	1	3	27/11/2021 20:39	27/11/2021 23:45	Interna-Não programada-Meio ambiente-Vento	13800	8	13758	24,73
607 2	11	2021	14939	2	112	MQ12208 421	202111142183	1	3	27/11/2021 20:39	28/11/2021 08:16	Interna-Não programada-Meio ambiente-Vento	13800	3	13758	34,83
607 2	11	2021	14939	2	112	MQ12208 421	202111142183	1	3	27/11/2021 20:39	28/11/2021 09:48	Interna-Não programada-Meio ambiente-Vento	13800	11	13758	144,5 5
607 2	11	2021	15741	17	420	17424823	202111142189	1	3	27/11/2021 20:40	28/11/2021 07:51	Interna-Não programada-Meio ambiente-Vento	220	1	77783	11,18
607 2	11	2021	14944	2	341	MR12098 214	202111142192	1	3	27/11/2021 20:35	28/11/2021 01:38	Interna-Não programada-Meio ambiente-Vento	13800	16	23870	80,74
607 2	11	2021	14887	32	225	CM12231 735	202111142197	1	3	27/11/2021 20:41	28/11/2021 14:31	Interna-Não programada-Meio ambiente-Descarga Atmosférica	220	1	3411	17,82

607 2	11	2021	14881	32	30	CP122442 19	202111142209	1	3	27/11/2021 14:25	28/11/2021 02:34	Interna-Não programada-Meio ambiente-Descarga Atmosférica	34500	4	11760	48,57
607 2	11	2021	15727	3	322	10032196 600	202111142211	1	3	27/11/2021 20:45	27/11/2021 21:01	Interna-Não programada-Meio ambiente-Vento	220	1	12782	0,26
607 2	11	2021	14956	2	581	MY18043 8977S	202111142218	1	3	27/11/2021 20:23	27/11/2021 23:13	Interna-Não programada-Meio ambiente-Descarga Atmosférica	13800	123	32161	348,4 0
607 2	11	2021	14985	2	149	GG12318 446RE	202111142219	1	3	27/11/2021 20:38	27/11/2021 22:30	Interna-Não programada-Meio ambiente-Vento	13800	111	23917	205,6 6
607 2	11	2021	14981	4	498	19012326 6	202111142221	1	3	27/11/2021 20:46	27/11/2021 22:27	Interna-Não programada-Meio ambiente-Vento	220	1	45110	1,67
607 2	11	2021	16489	1	422	PJ120328 64	202111142232	1	3	27/11/2021 20:47	28/11/2021 12:00	Interna-Não programada-Meio ambiente-Descarga Atmosférica	13800	3	10097	45,64
607 2	11	2021	14962	1	41	10008167 620	202111142239	1	3	27/11/2021 20:48	28/11/2021 14:52	Interna-Não programada-Meio ambiente-Vento	220	1	15012	18,06
607 2	11	2021	16483	2	84	56001112 0	202111142249	1	3	27/11/2021 20:50	28/11/2021 21:14	Interna-Não programada-Meio ambiente-Vento	220	1	7439	24,40
607 2	11	2021	14956	5	581	13900250 35	202111142254	1	3	27/11/2021 20:50	28/11/2021 11:27	Interna-Não programada-Meio ambiente-Vento	220	1	32161	14,60
607 2	11	2021	14876	1	23	BJ120000 13	202111142256	1	3	27/11/2021 14:22	28/11/2021 08:32	Interna-Não programada-Meio ambiente-Vento	13800	29	10256	526,4 1
607 2	11	2021	14876	1	23	BJ130000 07	202111142256	1	3	27/11/2021 14:22	28/11/2021 13:07	Interna-Não programada-Meio ambiente-Vento	13800	156	10256	3546, 62
607 2	11	2021	16487	3	63	12584540	202111142258	1	3	27/11/2021 20:51	28/11/2021 00:53	Interna-Não programada-Meio ambiente-Vento	220	1	41280	4,02
607 2	11	2021	14940	2	135	29000146 27	202111142259	1	3	27/11/2021 20:52	29/11/2021 12:06	Interna-Não programada-Meio ambiente-Vento	220	1	96280	39,22
607 2	11	2021	14865	1	128	AC212346 47	202111142264	1	3	27/11/2021 13:39	28/11/2021 10:50	Interna-Não programada-Meio ambiente-Descarga Atmosférica	220	1	17512	21,17
607 2	11	2021	15750	1	45	CX123190 88	202111142278	1	3	27/11/2021 20:54	27/11/2021 23:39	Interna-Não programada-Meio ambiente-Vento	13800	7	6335	19,17
607 2	11	2021	15740	4	420	HD12010 572	202111142285	1	3	27/11/2021 19:13	28/11/2021 10:12	Interna-Não programada-Meio ambiente-Vento	13800	32	53696	479,2 3
607 2	11	2021	14930	1	374	FA310421 11	202111142296	1	3	27/11/2021 20:57	29/11/2021 03:22	Interna-Não programada-Meio ambiente-Vento	220	1	53235	30,41
607 2	11	2021	14928	1	91	10001199 8	202111142297	1	3	27/11/2021 20:57	28/11/2021 07:27	Interna-Não programada-Meio ambiente-Vento	220	1	11873	10,49
607 2	11	2021	14870	5	60	10768658	202111142300	1	3	27/11/2021 20:58	28/11/2021 07:35	Interna-Não programada-Meio ambiente-Vento	220	1	38479	10,60
607 2	11	2021	14961	32	325	PI123028 98	202111142301	1	3	27/11/2021 16:59	28/11/2021 05:01	Interna-Não programada-Meio ambiente-Descarga Atmosférica	34500	70	40307	841,5 0
607 2	11	2021	14976	2	569	SU164159 02	202111142303	1	3	27/11/2021 20:53	28/11/2021 00:04	Interna-Não programada-Meio ambiente-Descarga Atmosférica	13800	1048	3283	3323, 91
607 2	11	2021	14976	2	569	SU164182 66	202111142303	1	3	28/11/2021 09:13	28/11/2021 21:28	Interna-Não programada-Meio ambiente-Descarga Atmosférica	13800	571	3283	6988, 88
607 2	11	2021	15733	1	43	10600657 00	202111142305	1	3	27/11/2021 21:00	29/11/2021 09:28	Interna-Não programada-Meio ambiente-Vento	220	1	17435	36,47
607 2	11	2021	14940	1	541	SN120859 81	202111142307	1	3	27/11/2021 19:55	28/11/2021 04:14	Interna-Não programada-Meio ambiente-Vento	13800	25	96280	207,5 8
607 2	11	2021	14893	31	243	SX121728 39LD	202111142316	1	3	27/11/2021 15:56	28/11/2021 11:42	Interna-Não programada-Meio ambiente-Vento	34500	5	5089	98,78
607 2	11	2021	14939	2	112	MQ12295 258	202111142318	1	3	27/11/2021 21:02	28/11/2021 15:40	Interna-Não programada-Meio ambiente-Vento	220	1	13758	18,63
607 2	11	2021	14864	4	344	AP110049 10	202111142320	1	3	27/11/2021 13:34	27/11/2021 23:53	Interna-Não programada-Meio ambiente-Vento	13800	117	32246	1206, 24
607 2	11	2021	16482	1	577	SH312608 15	202111142322	1	3	27/11/2021 21:02	28/11/2021 10:16	Interna-Não programada-Meio ambiente-Vento	220	1	16548	13,22
607 2	11	2021	14940	1	541	SN123893 85	202111142339	1	3	27/11/2021 20:17	29/11/2021 11:27	Interna-Não programada-Meio ambiente-Descarga Atmosférica	13800	61	96280	2388, 61

607 2	11	2021	15730	1	415	RV211593 09	202111142342	1	3	27/11/2021 21:06	28/11/2021 10:51	Interna-Não programada-Meio ambiente-Descarga Atmosférica	220	1	1277	13,74
607 2	11	2021	14982	6	489	CN111485 89	202111142344	1	3	27/11/2021 21:06	28/11/2021 00:10	Interna-Não programada-Meio ambiente-Vento	220	130	35659	397,4 0
607 2	11	2021	16479	2	386	NJ113512 84	202111142347	1	3	27/11/2021 21:07	28/11/2021 13:59	Interna-Não programada-Meio ambiente-Vento	220	3	50630	50,59
607 2	11	2021	14982	6	489	CN111603 23	202111142349	1	3	27/11/2021 15:03	28/11/2021 12:02	Interna-Não programada-Meio ambiente-Vento	220	187	35659	3923, 47
607 2	11	2021	14940	31	135	10030300 175	202111142364	1	3	27/11/2021 21:11	29/11/2021 10:44	Interna-Não programada-Meio ambiente-Vento	220	1	96280	37,55
607 2	11	2021	14920	2	334	NV21280 958	202111142369	1	3	27/11/2021 21:13	27/11/2021 23:49	Interna-Não programada-Meio ambiente-Descarga Atmosférica	220	11	14448	28,59
607 2	11	2021	16487	1	63	11553662	202111142373	1	3	27/11/2021 15:59	28/11/2021 08:51	Interna-Não programada-Meio ambiente-Vento	220	1	41280	16,85
607 2	11	2021	15733	2	43	10601210 16	202111142382	1	3	27/11/2021 21:15	29/11/2021 10:45	Interna-Não programada-Meio ambiente-Vento	220	1	17435	37,49
607 2	11	2021	15732	1	390	BV110001 12	202111142388	1	3	27/11/2021 21:15	27/11/2021 22:52	Interna-Não programada-Meio ambiente-Descarga Atmosférica	220	10	15310	16,04
607 2	11	2021	14934	2	407	JT121820 64	202111142414	1	3	27/11/2021 21:18	28/11/2021 05:23	Interna-Não programada-Meio ambiente-Descarga Atmosférica	13800	4	7094	32,27
607 2	11	2021	15733	1	43	KR111497 11	202111142419	1	3	27/11/2021 18:58	28/11/2021 20:02	Interna-Não programada-Meio ambiente-Vento	220	177	17435	4436, 51
607 2	11	2021	14968	2	305	TD213017 03	202111142424	1	3	27/11/2021 21:24	28/11/2021 16:15	Interna-Não programada-Meio ambiente-Vento	220	1	10263	18,86
607 2	11	2021	14872	15	60	12538486	202111142426	1	3	27/11/2021 21:24	28/11/2021 07:05	Interna-Não programada-Meio ambiente-Vento	220	1	40520	9,67
607 2	11	2021	14879	1	339	AW12219 504	202111142444	1	3	27/11/2021 21:30	28/11/2021 10:48	Interna-Não programada-Meio ambiente-Árvore ou Vegetação	220	1	28622	13,30
607 2	11	2021	14974	1	142	RV212495 29	202111142461	1	3	27/11/2021 21:34	28/11/2021 13:00	Interna-Não programada-Meio ambiente-Descarga Atmosférica	220	1	2019	15,43
607 2	11	2021	14889	30	34	CT121491 64RE	202111142474	1	3	27/11/2021 16:30	28/11/2021 10:04	Interna-Não programada-Meio ambiente-Vento	34500	61	20496	1071, 53
607 2	11	2021	14889	30	34	CT121491 64RE	202111142474	1	3	27/11/2021 16:30	28/11/2021 12:38	Interna-Não programada-Meio ambiente-Vento	34500	20	20496	402,4 7
607 2	11	2021	14889	30	34	CT121491 64RE	202111142474	1	3	27/11/2021 16:30	29/11/2021 21:39	Interna-Não programada-Meio ambiente-Vento	34500	28	20496	1488, 22
607 2	11	2021	14889	30	34	CT121491 64RE	202111142474	1	3	27/11/2021 16:30	29/11/2021 22:29	Interna-Não programada-Meio ambiente-Vento	34500	9	20496	485,7 7
607 2	11	2021	14889	30	34	CT121491 64RE	202111142474	1	3	27/11/2021 16:30	29/11/2021 23:39	Interna-Não programada-Meio ambiente-Vento	34500	6	20496	330,9 1
607 2	11	2021	14889	30	34	CT121491 64RE	202111142474	1	3	27/11/2021 16:30	30/11/2021 00:42	Interna-Não programada-Meio ambiente-Vento	34500	12	20496	674,2 8
607 2	11	2021	14889	30	34	CT121491 64RE	202111142474	1	3	28/11/2021 09:01	28/11/2021 10:04	Interna-Não programada-Meio ambiente-Vento	34500	14	20496	14,88
607 2	11	2021	14889	30	34	CT132315 87	202111142474	1	3	28/11/2021 09:01	28/11/2021 12:38	Interna-Não programada-Meio ambiente-Vento	220	1	20496	3,62
607 2	11	2021	14889	30	34	CT132315 87	202111142474	1	3	28/11/2021 09:01	29/11/2021 21:39	Interna-Não programada-Meio ambiente-Vento	220	1	20496	36,65
607 2	11	2021	14889	30	34	CT121491 64RE	202111142474	1	3	28/11/2021 12:38	28/11/2021 13:04	Interna-Não programada-Meio ambiente-Vento	34500	46	20496	19,77
607 2	11	2021	14889	30	34	CT132315 87	202111142474	1	3	28/11/2021 12:38	29/11/2021 21:39	Interna-Não programada-Meio ambiente-Vento	34500	4	20496	132,0 9
607 2	11	2021	14958	1	146	PI210000 82	202111142475	1	3	27/11/2021 21:40	28/11/2021 09:16	Interna-Não programada-Meio ambiente-Descarga Atmosférica	220	1	11526	11,59
607 2	11	2021	14907	25	58	10472733	202111142476	1	3	27/11/2021 21:38	27/11/2021 23:32	Interna-Não programada-Meio ambiente-Vento	220	1	44281	1,89
607 2	11	2021	14984	2	176	TR311819 88	202111142489	1	3	27/11/2021 21:44	28/11/2021 10:04	Interna-Não programada-Meio ambiente-Vento	220	1	42280	12,33

607 2	11	2021	14880	2	521	CD120002 15	202111142497	1	3	27/11/2021 15:58	28/11/2021 10:20	Interna-Não programada-Meio ambiente-Vento	13800	6	4971	110,1 3
607 2	11	2021	14963	2	152	84014839 2	202111142504	1	3	27/11/2021 21:46	28/11/2021 10:32	Interna-Não programada-Meio ambiente-Vento	220	1	27231	12,75
607 2	11	2021	14944	4	124	10007322 370	202111142507	1	3	27/11/2021 19:35	28/11/2021 01:02	Interna-Não programada-Meio ambiente-Vento	220	1	23870	5,43
607 2	11	2021	14942	7	233	10011974 190	202111142508	1	3	27/11/2021 21:48	28/11/2021 08:42	Interna-Não programada-Meio ambiente-Vento	220	1	51334	10,90
607 2	11	2021	14940	1	38	DH11163 804	202111142529	1	3	27/11/2021 18:41	28/11/2021 02:14	Interna-Não programada-Meio ambiente-Vento	220	185	96280	1394, 33
607 2	11	2021	14921	31	8	EU123014 51	202111142530	1	3	27/11/2021 21:53	28/11/2021 17:30	Interna-Não programada-Meio ambiente-Vento	220	1	11757	19,61
607 2	11	2021	14964	2	486	QI213494 66	202111142533	1	3	27/11/2021 21:53	27/11/2021 23:35	Interna-Não programada-Meio ambiente-Vento	220	1	27139	1,69
607 2	11	2021	14963	33	152	TB121854 02	202111142538	1	3	27/11/2021 20:23	28/11/2021 10:01	Interna-Não programada-Meio ambiente-Descarga Atmosférica	34500	3	27231	40,88
607 2	11	2021	14940	2	541	18500003 14	202111142544	1	3	27/11/2021 21:56	28/11/2021 16:14	Interna-Não programada-Meio ambiente-Vento	220	1	96280	18,30
607 2	11	2021	14988	1	181	VI122182 38	202111142547	1	3	27/11/2021 21:44	28/11/2021 10:24	Interna-Não programada-Meio ambiente-Vento	13800	18	4281	227,9 3
607 2	11	2021	15747	1	148	PZ212028 70	202111142550	1	3	27/11/2021 21:58	28/11/2021 09:02	Interna-Não programada-Meio ambiente-Descarga Atmosférica	220	1	14607	11,06
607 2	11	2021	14985	3	180	UR123413 22	202111142554	1	3	27/11/2021 22:00	28/11/2021 01:46	Interna-Não programada-Meio ambiente-Descarga Atmosférica	13800	7	23917	26,35
607 2	11	2021	14970	1	587	10009892 441	202111142572	1	3	27/11/2021 22:02	28/11/2021 10:43	Interna-Não programada-Meio ambiente-Vento	220	1	36260	12,68
607 2	11	2021	14988	1	181	VI110389 14	202111142575	1	3	27/11/2021 21:38	28/11/2021 13:09	Interna-Não programada-Meio ambiente-Vento	220	116	4281	1799, 16
607 2	11	2021	14934	1	167	SX122264 84	202111142580	1	3	27/11/2021 15:58	28/11/2021 07:42	Interna-Não programada-Meio ambiente-Vento	13800	16	7094	251,6 8
607 2	11	2021	14962	1	41	ED210000 06	202111142582	1	3	27/11/2021 22:05	28/11/2021 13:01	Interna-Não programada-Meio ambiente-Descarga Atmosférica	220	1	15012	14,93
607 2	11	2021	14966	10	57	12130503	202111142589	1	3	27/11/2021 22:07	28/11/2021 03:46	Interna-Não programada-Meio ambiente-Vento	220	1	31319	5,63
607 2	11	2021	16489	4	32	CN111635 65	202111142597	1	3	27/11/2021 21:14	28/11/2021 12:52	Interna-Não programada-Meio ambiente-Vento	220	78	10097	1218, 17
607 2	11	2021	15744	2	103	JT121960 90	202111142601	1	3	27/11/2021 22:10	28/11/2021 08:33	Interna-Não programada-Meio ambiente-Vento	13800	10	24048	103,8 3
607 2	11	2021	15745	7	103	29009839 7	202111142606	1	3	27/11/2021 22:10	28/11/2021 06:56	Interna-Não programada-Meio ambiente-Vento	220	1	20488	8,75
607 2	11	2021	14958	2	146	PJ214253 05	202111142608	1	3	27/11/2021 22:11	28/11/2021 13:56	Interna-Não programada-Meio ambiente-Vento	220	1	11526	15,75
607 2	11	2021	14982	1	489	10030770 171	202111142613	1	3	27/11/2021 22:11	28/11/2021 00:56	Interna-Não programada-Meio ambiente-Vento	220	1	35659	2,74
607 2	11	2021	14988	2	181	VI122638 52	202111142618	1	3	27/11/2021 21:49	29/11/2021 23:20	Interna-Não programada-Meio ambiente-Descarga Atmosférica	13800	7	4281	346,5 8
607 2	11	2021	14988	2	181	VI122638 52	202111142618	1	3	27/11/2021 21:49	29/11/2021 23:20	Interna-Não programada-Meio ambiente-Descarga Atmosférica	220	1	4281	49,53
607 2	11	2021	14877	2	165	RN120097 64	202111142620	1	3	27/11/2021 17:59	28/11/2021 09:35	Interna-Não programada-Meio ambiente-Vento	13800	6	7333	93,53
607 2	11	2021	14964	1	156	QI210752 85	202111142626	1	3	27/11/2021 22:14	28/11/2021 09:22	Interna-Não programada-Meio ambiente-Descarga Atmosférica	220	1	27139	11,12
607 2	11	2021	14962	1	41	ED120075 52	202111142632	1	3	27/11/2021 21:38	28/11/2021 19:11	Interna-Não programada-Meio ambiente-Vento	13800	9	15012	193,8 7
607 2	11	2021	14907	1	58	GN111171 897	202111142640	1	3	27/11/2021 13:13	27/11/2021 23:34	Interna-Não programada-Meio ambiente-Vento	13800	110	44281	1137, 77
607 2	11	2021	14982	3	489	10023625 722	202111142645	1	3	27/11/2021 22:17	28/11/2021 09:33	Interna-Não programada-Meio ambiente-Vento	220	1	35659	11,26

607 2	11	2021	16479	5	386	VA111627 98	202111142653	1	3	27/11/2021 21:57	28/11/2021 12:43	Interna-Não programada-Meio ambiente-Vento	220	81	50630	1195, 85
607 2	11	2021	14939	2	112	MQ12050 047	202111142654	1	3	27/11/2021 22:20	28/11/2021 00:51	Interna-Não programada-Meio ambiente-Descarga Atmosférica	13800	248	13758	624,0 0
607 2	11	2021	14980	2	495	BX122464 93	202111142670	1	3	27/11/2021 22:23	28/11/2021 10:30	Interna-Não programada-Meio ambiente-Vento	13800	4	13695	48,44
607 2	11	2021	15745	7	103	10023596 374	202111142674	1	3	27/11/2021 22:23	28/11/2021 09:22	Interna-Não programada-Meio ambiente-Vento	220	1	20488	10,97
607 2	11	2021	14982	1	489	CN110540 05	202111142689	1	3	27/11/2021 13:17	28/11/2021 08:41	Interna-Não programada-Meio ambiente-Descarga Atmosférica	220	237	35659	4594, 25
607 2	11	2021	14940	2	541	SN121498 71	202111142699	1	3	27/11/2021 20:40	28/11/2021 14:03	Interna-Não programada-Meio ambiente-Vento	13800	354	96280	6153, 41
607 2	11	2021	14939	1	47	ET121363 95	202111142702	1	3	27/11/2021 22:28	28/11/2021 01:42	Interna-Não programada-Meio ambiente-Vento	13800	20	13758	64,46
607 2	11	2021	14982	3	489	CN110000 25	202111142713	1	3	27/11/2021 17:27	28/11/2021 11:55	Interna-Não programada-Meio ambiente-Vento	220	82	35659	1513, 65
607 2	11	2021	14930	33	374	CW21157 340	202111142737	1	3	27/11/2021 22:36	28/11/2021 10:52	Interna-Não programada-Meio ambiente-Vento	220	1	53235	12,26
607 2	11	2021	14980	2	495	BX123919 36	202111142740	1	3	27/11/2021 22:36	28/11/2021 01:23	Interna-Não programada-Meio ambiente-Vento	13800	28	13695	77,54
607 2	11	2021	14912	2	301	GT120001 95	202111142749	1	3	27/11/2021 16:07	30/11/2021 18:52	Interna-Não programada-Meio ambiente-Árvore ou Vegetação	13800	4	6733	299,0 1
607 2	11	2021	14912	2	301	GT120001 95	202111142749	1	3	27/11/2021 16:07	01/12/2021 12:28	Interna-Não programada-Meio ambiente-Árvore ou Vegetação	220	1	6733	92,35
607 2	11	2021	14912	2	301	GT120001 95	202111142749	1	3	29/11/2021 12:28	01/12/2021 12:28	Interna-Não programada-Meio ambiente-Árvore ou Vegetação	13800	3	6733	144,0 1
607 2	11	2021	14940	4	38	DH111172 221	202111142754	1	3	27/11/2021 17:22	28/11/2021 00:30	Interna-Não programada-Meio ambiente-Vento	220	138	96280	982,3 7
607 2	11	2021	16478	1	466	GAAA212 35827	202111142758	1	3	27/11/2021 22:43	28/11/2021 00:35	Interna-Não programada-Meio ambiente-Vento	220	1	8613	1,86
607 2	11	2021	16484	32	570	RV211124 85	202111142767	1	3	27/11/2021 22:45	28/11/2021 10:30	Interna-Não programada-Meio ambiente-Vento	220	1	6510	11,76
607 2	11	2021	15738	1	62	11374615	202111142781	1	3	27/11/2021 22:47	28/11/2021 07:48	Interna-Não programada-Meio ambiente-Vento	220	1	38332	9,00
607 2	11	2021	14982	3	489	CN113636 74	202111142790	1	3	27/11/2021 22:23	28/11/2021 09:49	Interna-Não programada-Meio ambiente-Vento	220	55	35659	628,7 0
607 2	11	2021	14930	1	221	CW111181 848	202111142802	1	3	27/11/2021 22:53	28/11/2021 17:31	Interna-Não programada-Meio ambiente-Descarga Atmosférica	220	9	53235	167,6 1
607 2	11	2021	14883	5	32	CN110000 33	202111142808	1	3	27/11/2021 22:31	28/11/2021 16:28	Interna-Não programada-Meio ambiente-Árvore ou Vegetação	220	136	19515	2439, 27
607 2	11	2021	14934	1	167	SX121821 20	202111142814	1	3	27/11/2021 21:07	28/11/2021 08:47	Interna-Não programada-Meio ambiente-Vento	13800	16	7094	186,6 2
607 2	11	2021	14930	4	374	10031466 549	202111142829	1	3	27/11/2021 22:59	28/11/2021 13:03	Interna-Não programada-Meio ambiente-Vento	220	1	53235	14,05
607 2	11	2021	14921	31	8	EU120451 94	202111142832	1	3	27/11/2021 23:00	28/11/2021 11:00	Interna-Não programada-Meio ambiente-Vento	34500	4	11757	47,99
607 2	11	2021	14982	3	489	CN111635 71	202111142836	1	3	27/11/2021 22:41	28/11/2021 16:08	Interna-Não programada-Meio ambiente-Vento	220	90	35659	1571, 15
607 2	11	2021	14982	3	489	CN122139 80	202111142851	1	3	27/11/2021 22:13	28/11/2021 06:41	Interna-Não programada-Meio ambiente-Descarga Atmosférica	13800	275	35659	2326, 65
607 2	11	2021	14982	3	489	CN111038 79	202111142884	1	3	27/11/2021 16:11	28/11/2021 04:12	Interna-Não programada-Meio ambiente-Vento	13800	66	35659	792,4 6
607 2	11	2021	14889	2	359	IO212856 15	202111142887	1	3	27/11/2021 23:17	28/11/2021 08:55	Interna-Não programada-Meio ambiente-Vento	220	1	20496	9,63
607 2	11	2021	14909	23	58	10003332	202111142889	1	3	27/11/2021 23:17	28/11/2021 12:03	Interna-Não programada-Meio ambiente-Vento	220	1	47726	12,75
607 2	11	2021	16479	5	386	10007565 770	202111142903	1	3	27/11/2021 23:22	29/11/2021 09:08	Interna-Não programada-Meio ambiente-Vento	220	1	50630	33,76

607 2	11	2021	14921	4	8	EU212958 91	202111142907	1	3	27/11/2021 23:23	28/11/2021 09:43	Interna-Não programada-Meio ambiente-Vento	220	1	11757	10,33
607 2	11	2021	14913	2	73	10022243 710	202111142913	1	3	27/11/2021 23:26	28/11/2021 09:10	Interna-Não programada-Meio ambiente-Vento	220	1	15808	9,73
607 2	11	2021	15739	7	62	10000204 259	202111142914	1	3	27/11/2021 23:26	28/11/2021 08:24	Interna-Não programada-Meio ambiente-Vento	220	1	47058	8,96
607 2	11	2021	14982	3	489	CN110000 29	202111142928	1	3	27/11/2021 23:28	28/11/2021 08:59	Interna-Não programada-Meio ambiente-Descarga Atmosférica	220	113	35659	1073,56
607 2	11	2021	14982	3	489	CN112138 26	202111142938	1	3	27/11/2021 23:32	28/11/2021 07:40	Interna-Não programada-Meio ambiente-Vento	220	32	35659	259,79
607 2	11	2021	14942	12	233	13960222	202111142945	1	3	27/11/2021 23:36	28/11/2021 11:15	Interna-Não programada-Meio ambiente-Vento	220	1	51334	11,64
607 2	11	2021	14910	1	55	39001111 3	202111142954	1	3	27/11/2021 23:41	28/11/2021 07:42	Interna-Não programada-Meio ambiente-Vento	220	1	18874	8,01
607 2	11	2021	15741	9	420	20066899 7	202111142964	1	3	27/11/2021 23:45	28/11/2021 03:22	Interna-Não programada-Meio ambiente-Vento	220	1	77783	3,61
607 2	11	2021	14940	1	38	DH11163 803	202111142973	1	3	27/11/2021 15:55	28/11/2021 05:03	Interna-Não programada-Meio ambiente-Vento	220	118	96280	1548,62
607 2	11	2021	14963	2	414	PO121391 69	202111142979	1	3	27/11/2021 23:49	28/11/2021 08:43	Interna-Não programada-Meio ambiente-Descarga Atmosférica	13800	49	27231	435,35
607 2	11	2021	14980	2	171	SM21328 583	202111142980	1	3	27/11/2021 23:49	28/11/2021 05:55	Interna-Não programada-Meio ambiente-Vento	220	1	13695	6,08
607 2	11	2021	14947	1	132	16005890 9	202111143007	1	3	28/11/2021 00:05	28/11/2021 06:43	Interna-Não programada-Meio ambiente-Vento	220	1	13561	6,62
607 2	11	2021	14962	32	151	PK123289 82	202111143010	1	3	27/11/2021 19:33	28/11/2021 02:07	Interna-Não programada-Meio ambiente-Vento	34500	10	15012	65,56
607 2	11	2021	14861	1	345	10010755 550	202111143012	1	3	28/11/2021 00:07	28/11/2021 10:40	Interna-Não programada-Meio ambiente-Vento	220	1	4958	10,56
607 2	11	2021	15748	1	188	OZ213242 86	202111143017	1	3	28/11/2021 00:10	28/11/2021 13:07	Interna-Não programada-Meio ambiente-Vento	220	1	11673	12,94
607 2	11	2021	14980	2	171	SM12000 065	202111143025	1	3	28/11/2021 00:13	28/11/2021 03:16	Interna-Não programada-Meio ambiente-Vento	13800	24	13695	73,10
607 2	11	2021	14913	1	73	14000379 4	202111143027	1	3	28/11/2021 00:14	28/11/2021 14:00	Interna-Não programada-Meio ambiente-Vento	220	1	15808	13,76
607 2	11	2021	16478	1	350	AO32000 013	202111143039	1	3	28/11/2021 00:23	28/11/2021 01:42	Interna-Não programada-Meio ambiente-Descarga Atmosférica	13800	3	8613	3,94
607 2	11	2021	14982	3	489	CN121397 20	202111143042	1	3	27/11/2021 22:16	28/11/2021 16:59	Interna-Não programada-Meio ambiente-Vento	13800	49	35659	916,75
607 2	11	2021	14912	1	395	PK164098 44	202111143043	1	3	28/11/2021 00:28	28/11/2021 01:06	Interna-Não programada-Meio ambiente-Vento	13800	39	6733	25,11
607 2	11	2021	14864	6	344	HD12238 211	202111143045	1	3	28/11/2021 00:07	28/11/2021 03:27	Interna-Não programada-Meio ambiente-Vento	13800	361	32246	1199,12
607 2	11	2021	15727	1	322	BV124103 40	202111143049	1	3	28/11/2021 00:33	28/11/2021 05:04	Interna-Não programada-Meio ambiente-Descarga Atmosférica	13800	425	12782	1917,81
607 2	11	2021	14987	3	236	SO212653 86	202111143052	1	3	28/11/2021 00:33	28/11/2021 11:53	Interna-Não programada-Meio ambiente-Vento	220	1	17295	11,33
607 2	11	2021	14984	5	176	40156862	202111143063	1	3	28/11/2021 00:40	28/11/2021 05:32	Interna-Não programada-Meio ambiente-Vento	220	1	42280	4,86
607 2	11	2021	14982	1	489	CN122138 96	202111143078	1	3	27/11/2021 22:30	28/11/2021 04:42	Interna-Não programada-Meio ambiente-Vento	13800	274	35659	1697,05
607 2	11	2021	14943	2	197	IH123071 29	202111143082	1	3	28/11/2021 00:59	28/11/2021 06:26	Interna-Não programada-Meio ambiente-Descarga Atmosférica	13800	14	14288	76,17
607 2	11	2021	14940	3	459	DH11149 722	202111143086	1	3	27/11/2021 16:25	28/11/2021 08:10	Interna-Não programada-Meio ambiente-Vento	220	195	96280	3068,70
607 2	11	2021	14918	33	123	14800537 79	202111143097	1	3	27/11/2021 17:26	28/11/2021 01:50	Interna-Não programada-Meio ambiente-Vento	220	1	33321	8,40
607 2	11	2021	14892	1	37	C2123148 45	202111143100	1	3	27/11/2021 18:53	28/11/2021 09:50	Interna-Não programada-Meio ambiente-Descarga Atmosférica	13800	8	3891	119,60

607 2	11	2021	14963	2	152	PO122085 58	202111143123	1	3	27/11/2021 17:58	28/11/2021 07:30	Interna-Não programada-Meio ambiente-Vento	13800	15	27231	202,8 1
607 2	11	2021	16489	4	32	10013319 882	202111143134	1	3	28/11/2021 01:52	28/11/2021 17:20	Interna-Não programada-Meio ambiente-Vento	220	1	10097	15,46
607 2	11	2021	14907	6	58	14532694	202111143137	1	3	28/11/2021 01:56	28/11/2021 02:57	Interna-Não programada-Meio ambiente-Vento	220	1	44281	1,01
607 2	11	2021	14909	13	58	00582234	202111143149	1	3	28/11/2021 02:11	28/11/2021 02:14	Interna-Não programada-Meio ambiente-Árvore ou Vegetação	13800	135	47726	7,43
607 2	11	2021	16490	3	59	00582234	202111143149	1	3	28/11/2021 02:11	28/11/2021 02:14	Interna-Não programada-Meio ambiente-Árvore ou Vegetação	13800	1756	22254	96,58
607 2	11	2021	14909	13	58	GN10380 012	202111143149	1	3	28/11/2021 02:11	28/11/2021 03:25	Interna-Não programada-Meio ambiente-Árvore ou Vegetação	13800	5	47726	6,18
607 2	11	2021	14909	13	58	GN10380 012	202111143149	1	3	28/11/2021 02:11	28/11/2021 04:03	Interna-Não programada-Meio ambiente-Árvore ou Vegetação	13800	33	47726	61,65
607 2	11	2021	14909	13	58	GN10380 012	202111143149	1	3	28/11/2021 02:11	28/11/2021 09:59	Interna-Não programada-Meio ambiente-Árvore ou Vegetação	13800	855	47726	6671, 38
607 2	11	2021	14909	13	58	GN10380 012	202111143149	1	3	28/11/2021 04:46	28/11/2021 05:30	Interna-Não programada-Meio ambiente-Árvore ou Vegetação	13800	38	47726	27,49
607 2	11	2021	15748	1	188	VN21159 660	202111143153	1	3	28/11/2021 02:18	28/11/2021 13:36	Interna-Não programada-Meio ambiente-Descarga Atmosférica	220	1	11673	11,29
607 2	11	2021	14920	2	304	TQ123203 64	202111143161	1	3	28/11/2021 02:26	28/11/2021 10:38	Interna-Não programada-Meio ambiente-Descarga Atmosférica	13800	41	14448	336,0 9
607 2	11	2021	15746	1	563	NA12110 897	202111143177	1	3	28/11/2021 02:39	28/11/2021 14:24	Interna-Não programada-Meio ambiente-Vento	13800	4	10098	46,94
607 2	11	2021	14889	30	34	00340404	202111143179	1	3	28/11/2021 02:32	28/11/2021 02:36	Interna-Não programada-Meio ambiente-Vento	34500	1221	20496	71,90
607 2	11	2021	14889	1	359	00340404	202111143179	1	3	28/11/2021 02:32	28/11/2021 02:36	Interna-Não programada-Meio ambiente-Vento	34500	860	20496	50,64
607 2	11	2021	14889	2	359	00340404	202111143179	1	3	28/11/2021 02:32	28/11/2021 02:36	Interna-Não programada-Meio ambiente-Vento	34500	687	20496	40,46
607 2	11	2021	14889	30	34	00340404	202111143179	1	3	28/11/2021 02:32	28/11/2021 02:39	Interna-Não programada-Meio ambiente-Vento	34500	271	20496	28,83
607 2	11	2021	14887	32	225	00340404	202111143179	1	3	28/11/2021 02:32	28/11/2021 02:39	Interna-Não programada-Meio ambiente-Vento	34500	16	3411	1,70
607 2	11	2021	14889	30	34	CT103953 71	202111143179	1	3	28/11/2021 02:34	28/11/2021 02:39	Interna-Não programada-Meio ambiente-Vento	34500	5	20496	0,37
607 2	11	2021	14889	30	34	CT103953 71	202111143179	1	3	28/11/2021 02:40	28/11/2021 07:54	Interna-Não programada-Meio ambiente-Vento	34500	173	20496	906,9 5
607 2	11	2021	14889	30	34	CT103953 71	202111143179	1	3	28/11/2021 02:40	28/11/2021 10:36	Interna-Não programada-Meio ambiente-Vento	34500	17	20496	135,0 2
607 2	11	2021	14889	30	34	CT103953 71	202111143179	1	3	28/11/2021 02:40	28/11/2021 15:56	Interna-Não programada-Meio ambiente-Vento	34500	53	20496	703,3 1
607 2	11	2021	14887	32	225	CT103953 71	202111143179	1	3	28/11/2021 02:40	28/11/2021 15:56	Interna-Não programada-Meio ambiente-Vento	34500	16	3411	212,3 2
607 2	11	2021	14889	30	34	CT103953 71	202111143179	1	3	28/11/2021 02:40	28/11/2021 19:39	Interna-Não programada-Meio ambiente-Vento	34500	8	20496	135,9 6
607 2	11	2021	14889	30	34	CT103953 71	202111143179	1	3	28/11/2021 02:40	28/11/2021 21:57	Interna-Não programada-Meio ambiente-Vento	34500	14	20496	269,9 6
607 2	11	2021	14889	30	34	CT103953 71	202111143179	1	3	28/11/2021 02:40	29/11/2021 00:22	Interna-Não programada-Meio ambiente-Vento	34500	4	20496	86,80
607 2	11	2021	14889	30	34	CT103953 71	202111143179	1	3	28/11/2021 02:40	29/11/2021 10:07	Interna-Não programada-Meio ambiente-Vento	34500	6	20496	188,7 8
607 2	11	2021	14889	30	34	CT122098 86B	202111143179	1	3	29/11/2021 12:20	29/11/2021 16:30	Interna-Não programada-Meio ambiente-Vento	34500	355	20496	1478, 48
607 2	11	2021	14889	30	34	CT133336 93	202111143179	1	3	29/11/2021 12:20	29/11/2021 21:05	Interna-Não programada-Meio ambiente-Vento	34500	38	20496	332,7 6
607 2	11	2021	14887	32	225	CT133336 93	202111143179	1	3	29/11/2021 12:20	29/11/2021 21:05	Interna-Não programada-Meio ambiente-Vento	34500	16	3411	140,1 1

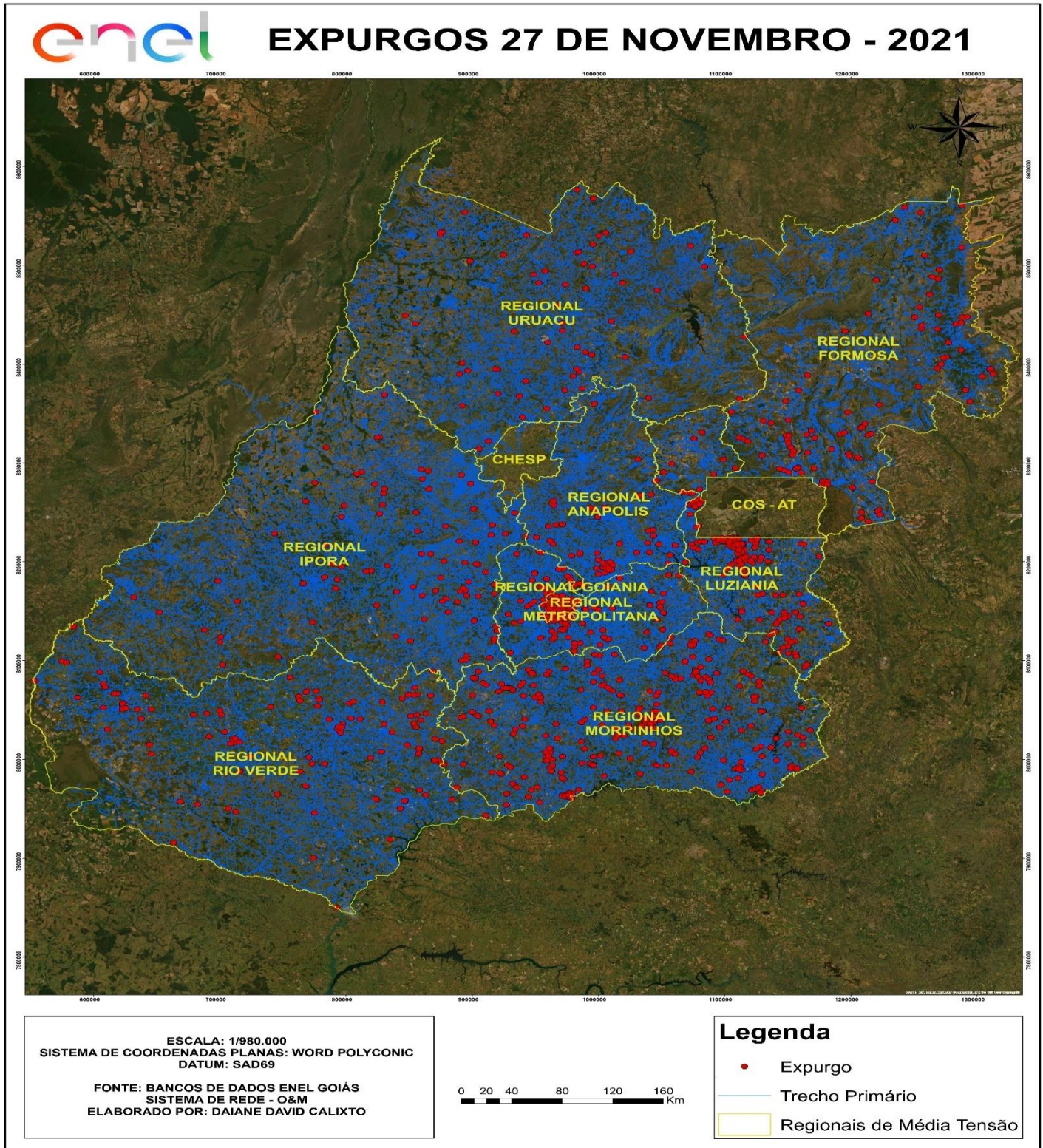
607 2	11	2021	14883	3	32	CN111001 33	2021111143260	1	3	27/11/2021 23:39	28/11/2021 16:18	Interna-Não programada-Meio ambiente-Vento	220	87	19515	1448, 53
607 2	11	2021	14949	1	136	TA121923 42	2021111143286	1	3	28/11/2021 00:58	28/11/2021 09:14	Interna-Não programada-Meio ambiente-Descarga Atmosférica	13800	10	1831	82,54
607 2	11	2021	14963	2	414	PO123501 10	2021111143292	1	3	28/11/2021 02:50	28/11/2021 09:44	Interna-Não programada-Meio ambiente-Vento	13800	17	27231	117,1 0
607 2	11	2021	15749	2	340	NH12202 113LD	2021111143299	1	3	27/11/2021 22:48	28/11/2021 12:36	Interna-Não programada-Meio ambiente-Descarga Atmosférica	13800	69	14644	951,0 9
607 2	11	2021	14987	2	236	SV121529 47LD	2021111143309	1	3	27/11/2021 16:22	28/11/2021 13:31	Interna-Não programada-Meio ambiente-Árvore ou Vegetação	13800	32	17295	676,6 5
607 2	11	2021	14987	2	236	SV121529 47LD	2021111143309	1	3	27/11/2021 16:22	29/11/2021 17:47	Interna-Não programada-Meio ambiente-Árvore ou Vegetação	13800	17	17295	839,9 7
607 2	11	2021	14987	2	236	SV121529 47LD	2021111143309	1	3	27/11/2021 16:22	29/11/2021 17:55	Interna-Não programada-Meio ambiente-Árvore ou Vegetação	13800	122	17295	6046, 12
607 2	11	2021	14987	2	236	VN10400 760	2021111143309	1	3	28/11/2021 10:43	28/11/2021 11:01	Interna-Não programada-Meio ambiente-Árvore ou Vegetação	13800	48	17295	14,39
607 2	11	2021	14987	2	236	SV121529 47LD	2021111143309	1	3	28/11/2021 10:43	28/11/2021 13:31	Interna-Não programada-Meio ambiente-Árvore ou Vegetação	13800	2	17295	5,59
607 2	11	2021	14987	2	236	SV122653 38	2021111143309	1	3	28/11/2021 10:43	29/11/2021 17:55	Interna-Não programada-Meio ambiente-Árvore ou Vegetação	13800	14	17295	436,8 8
607 2	11	2021	14987	2	236	VN10400 760	2021111143309	1	3	28/11/2021 13:33	28/11/2021 13:55	Interna-Não programada-Meio ambiente-Árvore ou Vegetação	13800	48	17295	17,77
607 2	11	2021	14987	2	236	SV121529 47LD	2021111143309	1	3	28/11/2021 13:33	29/11/2021 17:38	Interna-Não programada-Meio ambiente-Árvore ou Vegetação	13800	21	17295	589,7 4
607 2	11	2021	14987	2	236	SV122653 37	2021111143309	1	3	28/11/2021 13:33	29/11/2021 18:02	Interna-Não programada-Meio ambiente-Árvore ou Vegetação	13800	10	17295	284,7 1
607 2	11	2021	14962	1	151	PK184553 00TS	2021111143343	1	3	28/11/2021 02:13	28/11/2021 08:22	Interna-Não programada-Meio ambiente-Descarga Atmosférica	13800	174	15012	1069, 28
607 2	11	2021	14982	3	489	10000354 820	2021111143427	1	3	27/11/2021 23:48	28/11/2021 10:44	Interna-Não programada-Meio ambiente-Vento	220	1	35659	10,92
607 2	11	2021	14962	1	311	CQ123352 03	2021111143501	1	3	27/11/2021 19:20	28/11/2021 11:09	Interna-Não programada-Meio ambiente-Descarga Atmosférica	13800	5	15012	79,05
607 2	11	2021	14918	31	1	AQ12322 731	2021111143510	1	3	27/11/2021 20:12	28/11/2021 11:20	Interna-Não programada-Meio ambiente-Vento	34500	124	33321	1875, 09
607 2	11	2021	14876	1	23	BJ122569 96LD	2021111143604	1	3	27/11/2021 17:06	28/11/2021 20:50	Interna-Não programada-Meio ambiente-Vento	13800	21	10256	582,4 0
607 2	11	2021	14876	1	23	BJ122569 96LD	2021111143604	1	3	27/11/2021 17:06	28/11/2021 22:49	Interna-Não programada-Meio ambiente-Vento	13800	11	10256	326,8 9
607 2	11	2021	14876	1	23	BJ122569 96LD	2021111143604	1	3	27/11/2021 17:06	28/11/2021 23:17	Interna-Não programada-Meio ambiente-Vento	13800	9	10256	271,5 5
607 2	11	2021	14876	1	23	BJ122569 96LD	2021111143604	1	3	27/11/2021 17:06	30/11/2021 11:14	Interna-Não programada-Meio ambiente-Vento	13800	7	10256	462,8 3
607 2	11	2021	14876	1	23	BJ122569 96LD	2021111143604	1	3	27/11/2021 17:06	30/11/2021 12:07	Interna-Não programada-Meio ambiente-Vento	13800	8	10256	536,0 8
607 2	11	2021	14876	1	23	BJ122569 96LD	2021111143604	1	3	27/11/2021 17:06	30/11/2021 12:47	Interna-Não programada-Meio ambiente-Vento	13800	3	10256	203,0 5
607 2	11	2021	14876	1	23	BJ122569 96LD	2021111143604	1	3	27/11/2021 17:06	30/11/2021 13:08	Interna-Não programada-Meio ambiente-Vento	220	1	10256	68,02
607 2	11	2021	14876	1	23	BJ122569 96LD	2021111143604	1	3	29/11/2021 00:43	29/11/2021 01:31	Interna-Não programada-Meio ambiente-Vento	13800	20	10256	16,08
607 2	11	2021	14917	1	123	GY184286 86TS	2021111143672	1	3	28/11/2021 02:27	28/11/2021 12:07	Interna-Não programada-Meio ambiente-Vento	13800	120	6249	1158, 70
607 2	11	2021	14971	5	421	LZ111637 61	2021111143699	1	3	28/11/2021 00:16	28/11/2021 23:17	Interna-Não programada-Meio ambiente-Vento	220	61	52491	1403, 58
607 2	11	2021	14861	2	345	BG110000 05	2021111143703	1	3	27/11/2021 23:59	28/11/2021 22:11	Interna-Não programada-Meio ambiente-Árvore ou Vegetação	220	72	4958	1598, 40
607 2	11	2021	14982	1	489	CN122465 89	2021111143717	1	3	27/11/2021 20:13	28/11/2021 12:52	Interna-Não programada-Meio ambiente-Descarga Atmosférica	13800	42	35659	699,2 1

607 2	11	2021	14982	1	489	CN122465 89	202111143717	1	3	27/11/2021 20:13	29/11/2021 02:49	Interna-Não programada-Meio ambiente-Descarga Atmosférica	13800	18	35659	550,7 6
607 2	11	2021	14963	2	152	PO120848 69	202111143825	1	3	28/11/2021 02:30	28/11/2021 09:26	Interna-Não programada-Meio ambiente-Vento	13800	7	27231	48,49
607 2	11	2021	14958	2	146	PJ122498 33	202111143851	1	3	27/11/2021 21:31	28/11/2021 09:28	Interna-Não programada-Meio ambiente-Descarga Atmosférica	13800	85	11526	1015, 56
607 2	11	2021	16483	31	385	CN122029 07	202111143860	1	3	28/11/2021 02:33	29/11/2021 09:20	Interna-Não programada-Meio ambiente-Descarga Atmosférica	34500	39	7439	1200, 06
607 2	11	2021	14978	31	216	PI211109 56	202111143863	1	3	27/11/2021 17:04	28/11/2021 10:13	Interna-Não programada-Meio ambiente-Descarga Atmosférica	220	1	8610	17,14
607 2	11	2021	14963	2	414	PO212861 68	202111144164	1	3	27/11/2021 23:49	28/11/2021 10:49	Interna-Não programada-Meio ambiente-Vento	220	1	27231	10,98
607 2	11	2021	14982	6	489	76024181 8	202111144203	1	3	27/11/2021 12:34	28/11/2021 11:45	Interna-Não programada-Meio ambiente-Vento	220	1	35659	23,20
607 2	11	2021	14963	2	414	PO112547 69	202111144213	1	3	27/11/2021 23:49	29/11/2021 00:44	Interna-Não programada-Meio ambiente-Vento	220	3	27231	74,70
607 2	11	2021	14982	6	489	CN111051 58	202111144215	1	3	27/11/2021 10:27	28/11/2021 10:11	Interna-Não programada-Meio ambiente-Árvore ou Vegetação	13800	171	35659	4057, 45
607 2	11	2021	14982	6	489	76011791 3	202111144220	1	3	27/11/2021 11:50	28/11/2021 11:20	Interna-Não programada-Meio ambiente-Vento	220	1	35659	23,50
607 2	11	2021	15734	35	347	KR123895 76	202111144284	1	3	27/11/2021 18:35	01/12/2021 16:23	Interna-Não programada-Meio ambiente-Vento	34500	41	2509	3845, 46
607 2	11	2021	14971	2	421	LZ111332 05	202111144321	1	3	27/11/2021 16:25	28/11/2021 12:33	Interna-Não programada-Meio ambiente-Vento	220	86	52491	1730, 87
607 2	11	2021	14918	32	123	PS121806 95LD	202111144369	1	3	27/11/2021 19:09	28/11/2021 10:20	Interna-Não programada-Meio ambiente-Vento	34500	7	33321	106,1 9
607 2	11	2021	14918	32	123	PS121806 95LD	202111144369	1	3	28/11/2021 10:26	28/11/2021 12:24	Interna-Não programada-Meio ambiente-Vento	34500	7	33321	13,82
607 2	11	2021	14865	1	349	AV211082 78	202111144380	1	3	27/11/2021 15:08	28/11/2021 10:13	Interna-Não programada-Meio ambiente-Descarga Atmosférica	220	1	17512	19,07
607 2	11	2021	14930	1	282	FA120535 64	202111144433	1	3	27/11/2021 19:44	28/11/2021 21:08	Interna-Não programada-Meio ambiente-Descarga Atmosférica	13800	6	53235	152,3 4
607 2	11	2021	14918	31	1	VB122430 08	202111144483	1	3	27/11/2021 20:06	28/11/2021 18:24	Interna-Não programada-Meio ambiente-Vento	34500	3	33321	66,90
607 2	11	2021	14918	31	1	VB122430 08	202111144483	1	3	27/11/2021 20:06	29/11/2021 00:15	Interna-Não programada-Meio ambiente-Vento	34500	32	33321	900,8 0
607 2	11	2021	16489	4	32	CN112233 59	202111144559	1	3	27/11/2021 16:06	28/11/2021 11:00	Interna-Não programada-Meio ambiente-Descarga Atmosférica	13800	75	10097	1416, 52
607 2	11	2021	14893	31	243	SX212643 06	202111144782	1	3	27/11/2021 15:56	29/11/2021 11:23	Interna-Não programada-Meio ambiente-Vento	220	1	5089	43,44
607 2	11	2021	15746	1	563	NA12035 650	202111144942	1	3	28/11/2021 02:39	28/11/2021 10:37	Interna-Não programada-Meio ambiente-Vento	220	1	10098	7,95
607 2	11	2021	15746	1	563	NA12035 650	202111144942	1	3	28/11/2021 02:39	28/11/2021 14:24	Interna-Não programada-Meio ambiente-Vento	13800	27	10098	316,8 8
607 2	11	2021	14988	32	181	VI123290 55	202111145012	1	3	27/11/2021 20:35	29/11/2021 00:18	Interna-Não programada-Meio ambiente-Descarga Atmosférica	34500	34	4281	942,3 0
607 2	11	2021	14898	1	125	IY122991 11	202111145179	1	3	27/11/2021 23:43	28/11/2021 14:39	Interna-Não programada-Meio ambiente-Descarga Atmosférica	13800	11	12479	164,2 6
607 2	11	2021	14940	1	135	SN212065 03	202111145305	1	3	27/11/2021 14:42	28/11/2021 23:20	Interna-Não programada-Meio ambiente-Vento	220	1	96280	32,63
607 2	11	2021	14982	3	489	CN112045 81	202111145439	1	3	28/11/2021 00:17	28/11/2021 16:34	Interna-Não programada-Meio ambiente-Vento	220	47	35659	764,9 4
607 2	11	2021	14953	1	488	PL122768 94	202111145699	1	3	27/11/2021 17:34	28/11/2021 12:32	Interna-Não programada-Meio ambiente-Descarga Atmosférica	13800	10	20268	189,5 5
607 2	11	2021	14883	3	32	CN110226 55	202111145718	1	3	27/11/2021 15:52	28/11/2021 18:26	Interna-Não programada-Meio ambiente-Vento	34500	21	19515	558,1 4
607 2	11	2021	16489	4	32	CN210000 71	202111145931	1	3	27/11/2021 16:32	29/11/2021 08:08	Interna-Não programada-Meio ambiente-Descarga Atmosférica	220	1	10097	39,59

607 2	11	2021	14982	3	489	CN110000 07	202111146488	1	3	28/11/2021 02:13	28/11/2021 16:58	Interna-Não programada-Meio ambiente-Vento	220	69	35659	1017, 48
607 2	11	2021	14930	35	374	FAAA2108 9652	202111146913	1	3	27/11/2021 21:03	29/11/2021 10:31	Interna-Não programada-Meio ambiente-Vento	220	2	53235	74,93
607 2	11	2021	14930	35	374	VB112700 58	202111147597	1	3	27/11/2021 19:09	29/11/2021 02:10	Interna-Não programada-Meio ambiente-Vento	34500	3	53235	93,03
607 2	11	2021	14889	30	34	CT212870 93	202111148103	1	3	28/11/2021 02:40	29/11/2021 23:25	Interna-Não programada-Meio ambiente-Vento	220	1	20496	44,75
607 2	11	2021	14879	36	27	CAAA211 50602	202111149025	1	3	28/11/2021 15:19	29/11/2021 10:54	Interna-Não programada-Meio ambiente-Descarga Atmosférica	220	1	28622	19,58
607 2	11	2021	14971	4	421	LZ120166 76	202111149120	1	3	27/11/2021 13:12	29/11/2021 10:11	Interna-Não programada-Meio ambiente-Vento	13800	6	52491	269,9 0
607 2	11	2021	14971	4	421	LZ120166 76	202111149120	1	3	27/11/2021 15:19	29/11/2021 10:11	Interna-Não programada-Meio ambiente-Vento	13800	19	52491	814,3 7
607 2	11	2021	14930	35	374	VB112700 75	202111149162	1	3	27/11/2021 19:09	29/11/2021 01:39	Interna-Não programada-Meio ambiente-Vento	34500	6	53235	182,9 6
607 2	11	2021	14913	4	73	BG120484 73	202111161996	1	3	27/11/2021 14:48	01/12/2021 12:58	Interna-Não programada-Meio ambiente-Árvore ou Vegetação	13800	6	15808	565,0 0
607 2	11	2021	15734	35	347	KR211336 37	202111164279	1	3	27/11/2021 18:35	02/12/2021 03:06	Interna-Não programada-Meio ambiente-Vento	220	1	2509	104,5 2
607 2	11	2021	14940	31	135	O1350424	202111165726	1	3	27/11/2021 13:02	27/11/2021 15:46	Interna-Não programada-Meio ambiente-Árvore ou Vegetação	34500	13	96280	35,38
607 2	11	2021	14940	31	135	SN132972 53	202111165726	1	3	27/11/2021 13:02	27/11/2021 19:33	Interna-Não programada-Meio ambiente-Árvore ou Vegetação	34500	23	96280	149,9 7
607 2	11	2021	14940	1	541	O1350424	202111165726	1	3	27/11/2021 13:02	27/11/2021 19:33	Interna-Não programada-Meio ambiente-Árvore ou Vegetação	34500	526	96280	3429, 81
607 2	11	2021	14940	2	541	O1350424	202111165726	1	3	27/11/2021 13:02	27/11/2021 19:33	Interna-Não programada-Meio ambiente-Árvore ou Vegetação	34500	930	96280	6064, 12
607 2	11	2021	14940	31	135	NJ132972 54	202111165726	1	3	27/11/2021 15:47	27/11/2021 18:45	Interna-Não programada-Meio ambiente-Árvore ou Vegetação	34500	13	96280	38,55
607 2	11	2021	15743	1	26	BG120002 00	202111165807	1	3	27/11/2021 15:48	01/12/2021 18:01	Interna-Não programada-Meio ambiente-Vento	13800	9	1535	883,8 6
607 2	11	2021	14988	1	181	O1810214	2021112700031	1	3	27/11/2021 15:48	27/11/2021 17:14	Interna-Não programada-Meio ambiente-Vento	13800	963	4281	1380, 30
607 2	11	2021	14988	2	181	O1810224	2021112700032	1	3	27/11/2021 15:48	27/11/2021 17:13	Interna-Não programada-Meio ambiente-Vento	13800	1150	4281	1629, 17
607 2	11	2021	14962	1	41	O0504118	2021112700033	1	3	27/11/2021 15:48	27/11/2021 15:55	Interna-Não programada-Meio ambiente-Vento	69000	2302	15012	277,5 2
607 2	11	2021	14898	31	50	ED104253 82	2021112700033	1	3	27/11/2021 15:48	27/11/2021 15:55	Interna-Não programada-Meio ambiente-Vento	69000	19	12479	2,29
607 2	11	2021	14898	1	125	O0504118	2021112700033	1	3	27/11/2021 15:48	27/11/2021 16:01	Interna-Não programada-Meio ambiente-Vento	69000	5518	12479	1204, 76
607 2	11	2021	14898	2	125	O0504118	2021112700033	1	3	27/11/2021 15:48	27/11/2021 16:01	Interna-Não programada-Meio ambiente-Vento	69000	1023	12479	223,3 6
607 2	11	2021	14898	32	50	IY104239 98	2021112700033	1	3	27/11/2021 15:48	27/11/2021 16:01	Interna-Não programada-Meio ambiente-Vento	69000	5	12479	1,15
607 2	11	2021	14898	1	50	O0504118	2021112700033	1	3	27/11/2021 15:48	27/11/2021 17:10	Interna-Não programada-Meio ambiente-Vento	69000	2918	12479	3990, 37
607 2	11	2021	14898	2	50	O0504118	2021112700033	1	3	27/11/2021 15:48	27/11/2021 17:10	Interna-Não programada-Meio ambiente-Vento	69000	1949	12479	2665, 26
607 2	11	2021	14898	32	50	O0504118	2021112700033	1	3	27/11/2021 15:48	27/11/2021 17:10	Interna-Não programada-Meio ambiente-Vento	69000	464	12479	634,5 2
607 2	11	2021	14898	31	50	EA104014 17	2021112700033	1	3	27/11/2021 15:48	27/11/2021 17:47	Interna-Não programada-Meio ambiente-Vento	69000	10	12479	19,95
607 2	11	2021	14962	32	151	PK104323 06	2021112700033	1	3	27/11/2021 16:38	27/11/2021 17:46	Interna-Não programada-Meio ambiente-Vento	69000	168	15012	190,1 2
607 2	11	2021	14962	1	41	PK104323 06	2021112700033	1	3	27/11/2021 16:38	27/11/2021 17:48	Interna-Não programada-Meio ambiente-Vento	69000	2033	15012	2350, 37

607 2	11	2021	14898	31	50	PK104323 06	2021112700033	1	3	27/11/2021 16:38	27/11/2021 17:48	Interna-Não programada-Meio ambiente-Vento	69000	19	12479	21,97
607 2	11	2021	14940	31	6	00060414	2021112700090	1	3	27/11/2021 12:52	27/11/2021 12:57	Interna-Não programada-Meio ambiente-Vento	220	1	96280	0,08
607 2	11	2021	14940	1	135	13501	2021112700090	1	3	27/11/2021 12:52	27/11/2021 12:57	Interna-Não programada-Meio ambiente-Vento	34500	4163	96280	346,9 2
607 2	11	2021	14940	2	135	13502	2021112700090	1	3	27/11/2021 12:52	27/11/2021 12:57	Interna-Não programada-Meio ambiente-Vento	34500	4321	96280	360,0 8
607 2	11	2021	14940	31	135	13531	2021112700090	1	3	27/11/2021 12:52	27/11/2021 12:57	Interna-Não programada-Meio ambiente-Vento	34500	36	96280	3,00
607 2	11	2021	14940	1	541	54102	2021112700090	1	3	27/11/2021 12:52	27/11/2021 12:57	Interna-Não programada-Meio ambiente-Vento	34500	537	96280	44,75
607 2	11	2021	14940	2	541	54102	2021112700090	1	3	27/11/2021 12:52	27/11/2021 12:57	Interna-Não programada-Meio ambiente-Vento	34500	930	96280	77,50
607 2	11	2021	14918	1	1	00015124	2021112700099	1	3	27/11/2021 16:42	27/11/2021 16:52	Interna-Não programada-Meio ambiente-Vento	69000	5327	33321	887,8 3
607 2	11	2021	14918	2	1	00015124	2021112700099	1	3	27/11/2021 16:42	27/11/2021 16:52	Interna-Não programada-Meio ambiente-Vento	69000	1219	33321	203,1 7
607 2	11	2021	14918	31	1	00015124	2021112700099	1	3	27/11/2021 16:42	27/11/2021 16:52	Interna-Não programada-Meio ambiente-Vento	69000	1903	33321	317,1 7
607 2	11	2021	14918	32	1	00015124	2021112700099	1	3	27/11/2021 16:42	27/11/2021 16:52	Interna-Não programada-Meio ambiente-Vento	69000	425	33321	70,83
607 2	11	2021	14918	33	1	00015124	2021112700099	1	3	27/11/2021 16:42	27/11/2021 16:52	Interna-Não programada-Meio ambiente-Vento	69000	254	33321	42,33
607 2	11	2021	14918	1	111	11101	2021112700099	1	3	27/11/2021 16:42	27/11/2021 16:52	Interna-Não programada-Meio ambiente-Vento	69000	556	33321	92,67
607 2	11	2021	14918	1	429	42901	2021112700099	1	3	27/11/2021 16:42	27/11/2021 16:52	Interna-Não programada-Meio ambiente-Vento	69000	96	33321	16,00
607 2	11	2021	14918	2	429	42902	2021112700099	1	3	27/11/2021 16:42	27/11/2021 16:52	Interna-Não programada-Meio ambiente-Vento	69000	546	33321	91,00
607 2	11	2021	14918	1	499	49901	2021112700099	1	3	27/11/2021 16:42	27/11/2021 16:52	Interna-Não programada-Meio ambiente-Vento	69000	3231	33321	538,5 0
607 2	11	2021	14918	2	499	49902	2021112700099	1	3	27/11/2021 16:42	27/11/2021 16:52	Interna-Não programada-Meio ambiente-Vento	69000	1680	33321	280,0 0
607 2	11	2021	16489	4	32	CN112044 48	2021111146067	1	3	27/11/2021 16:32	28/11/2021 20:24	Interna-Não programada-Meio ambiente-Árvore ou Vegetação	220	1	10097	27,86
607 2	11	2021	16489	4	32	CN112044 48	2021111146067	1	3	27/11/2021 16:32	28/11/2021 20:24	Interna-Não programada-Meio ambiente-Árvore ou Vegetação	13800	12	10097	334,2 9

7. Plotagem das Ocorrências conforme a Especialização das Chuvas



O mapa acima apresenta as redes de média tensão que foram afetadas nesse evento. Tendo em vista que o evento afetou toda a área de concessão da Enel GO, o mapa elaborado engloba toda a rede de distribuição, destacado em azul. No Item 12 consta a imagem acima com maior resolução.

8. Clientes Afetados e Impactos Globais

Em análise ao número de clientes interrompidos (CI) na área de concessão da ENEL GO, o gráfico abaixo apresenta a atipicidade vivenciada entre os dias 27 e 28 de Novembro de 2021, data esta que, conforme laudo meteorológico emitido por empresa especializada, a referida concessão passou por um período de condições climáticas de extrema severidade.

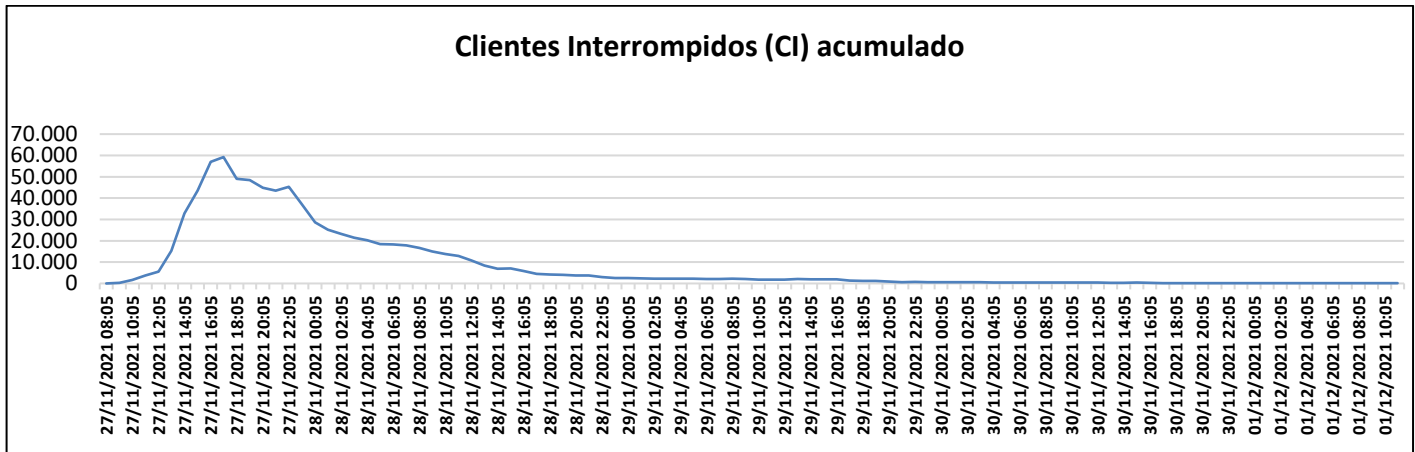
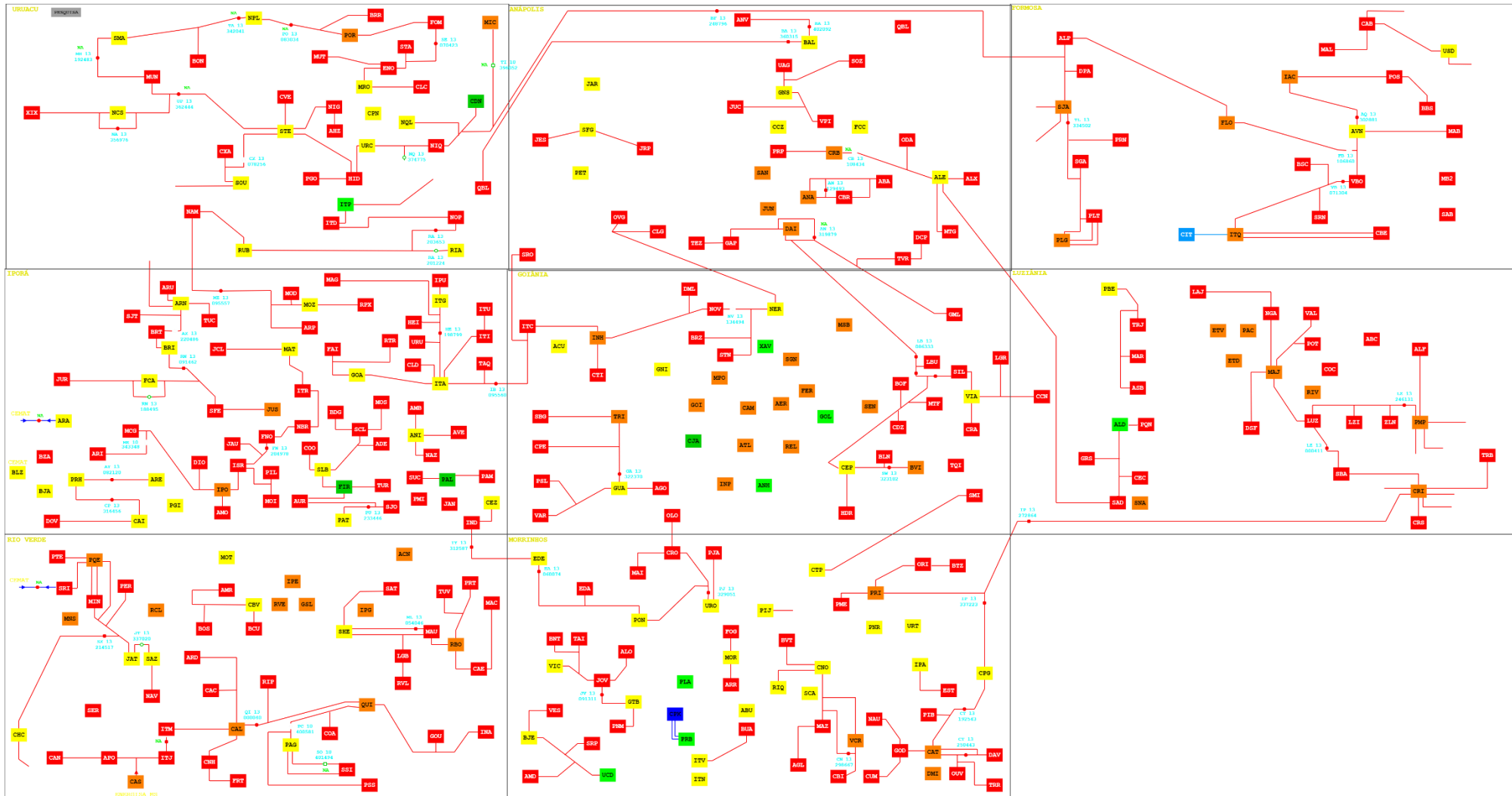


Figura – Clientes Interrompidos x Tempo

O gráfico acima contabiliza o número de consumidores desenergizados pelas ocorrências desse referido relatório em intervalos a cada 2h (duas horas).

9. Diagramas Unifilares



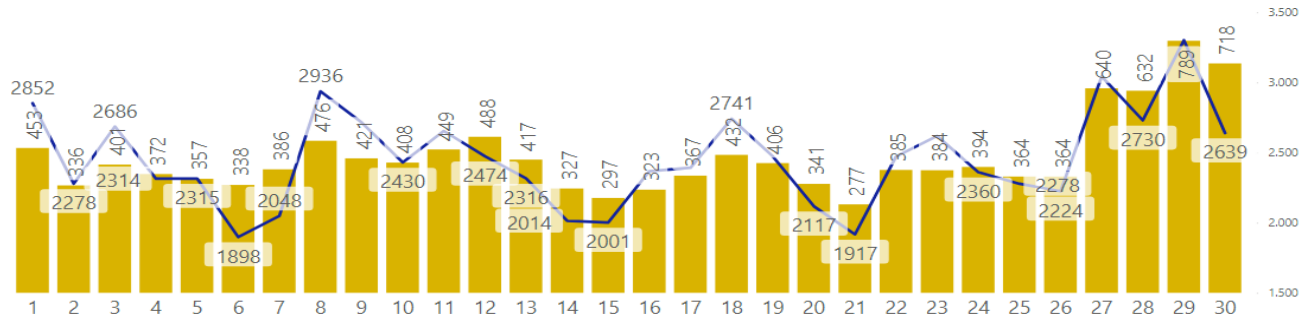
10. Demais Evidências

10.1. Dados Técnico – Operacionais ENEL GO

Enel - GO

TMAE e OE por Dia - Novembro 2021

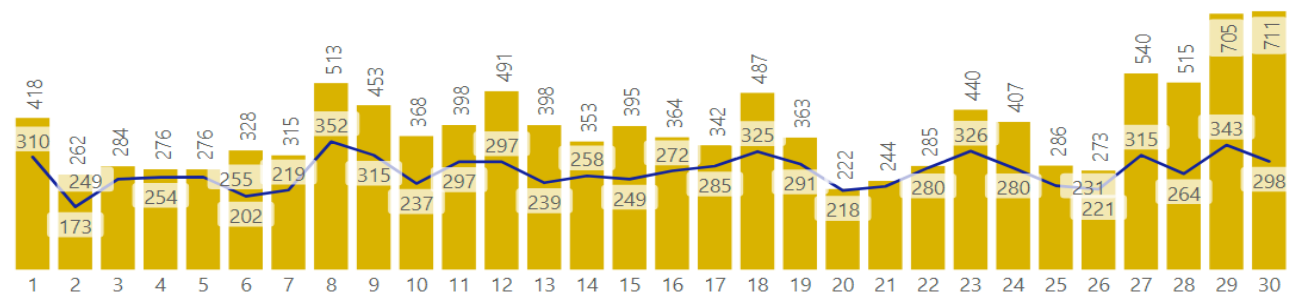
● TMAE ● Contagem de Ocorrências



Regional Anápolis – GO

TMAE e OE por Dia - Novembro 2021

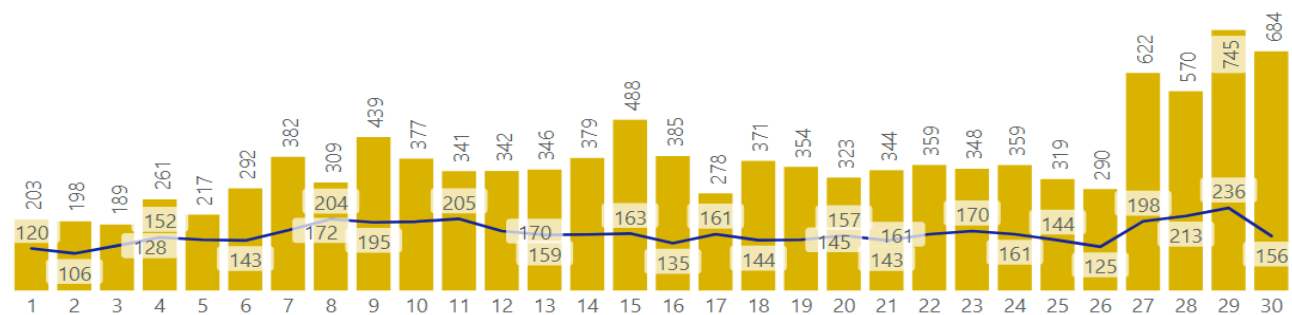
● TMAE ● Contagem de Ocorrências



Regional Formosa – GO

TMAE e OE por Dia - Novembro 2021

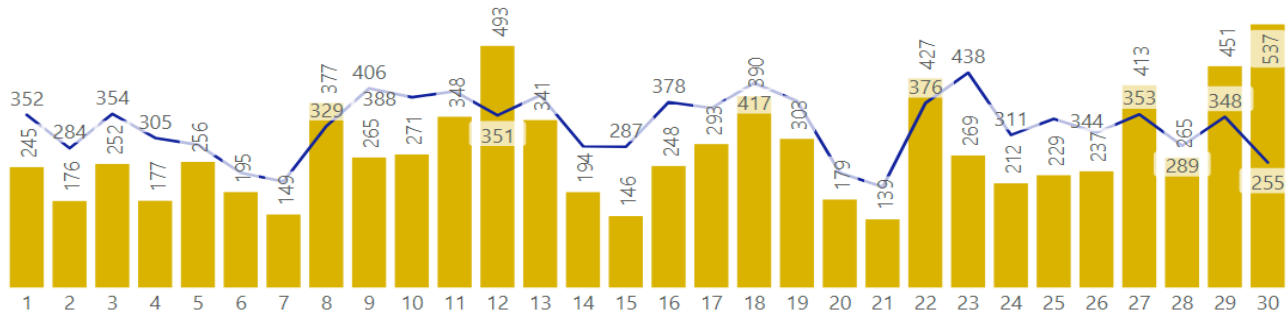
● TMAE ● Contagem de Ocorrências



Regional Goiânia – GO

TMAE e OE por Dia - Novembro 2021

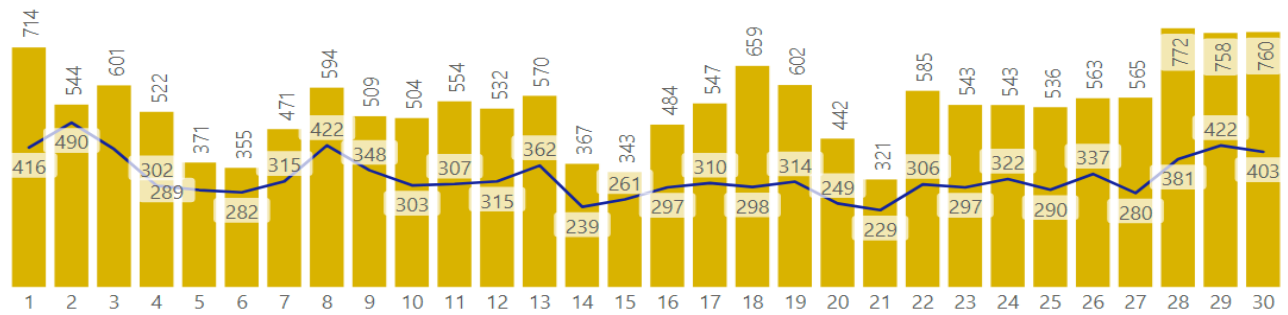
● TMAE ● Contagem de Ocorrências



Regional Iporá – GO

TMAE e OE por Dia - Novembro 2021

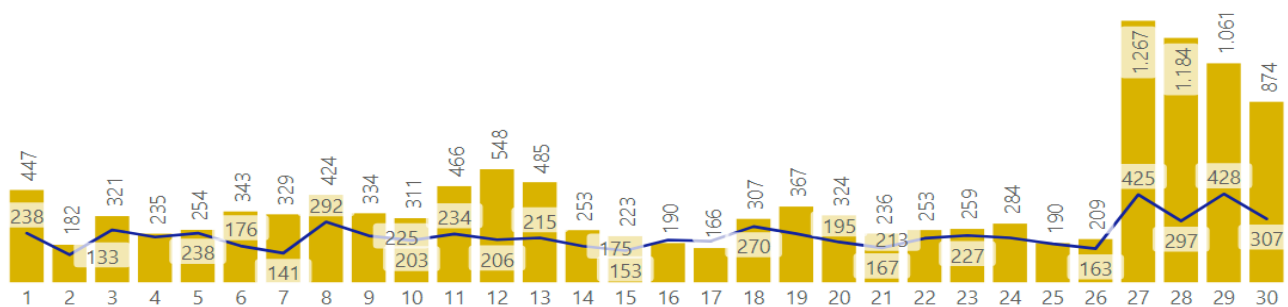
● TMAE ● Contagem de Ocorrências



Regional Luziânia – GO

TMAE e OE por Dia - Novembro 2021

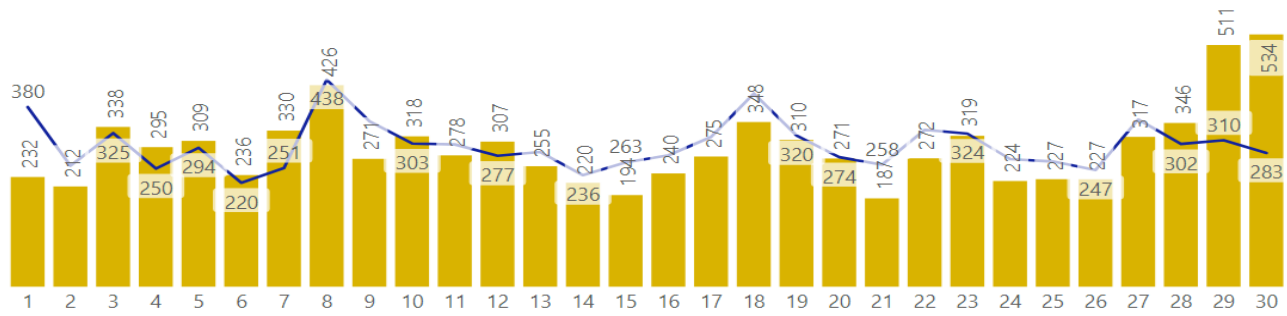
● TMAE ● Contagem de Ocorrências



Regional Metropolitana – GO

TMAE e OE por Dia - Novembro 2021

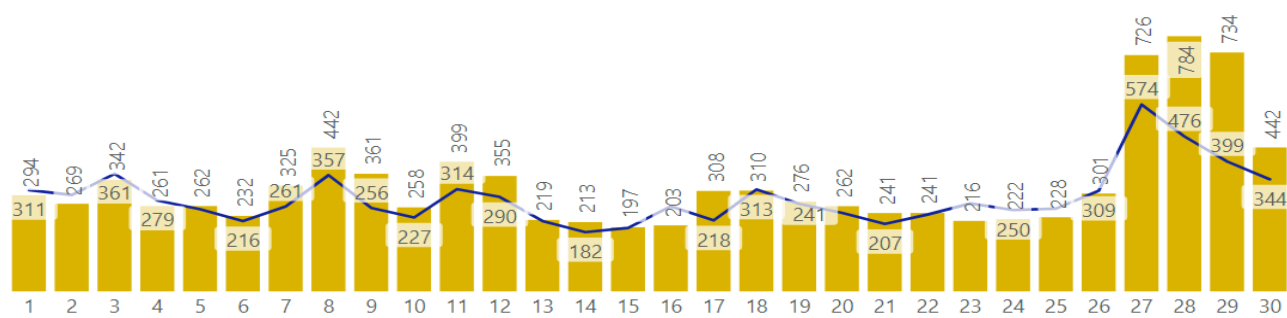
● TMAE ● Contagem de Ocorrências



Regional Morrinhos – GO

TMAE e OE por Dia - Novembro 2021

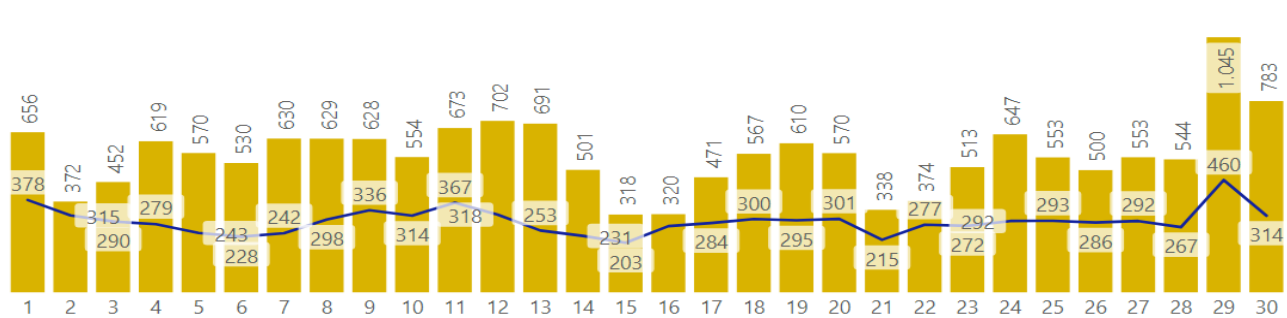
● TMAE ● Contagem de Ocorrências



Regional Rio Verde – GO

TMAE e OE por Dia - Novembro 2021

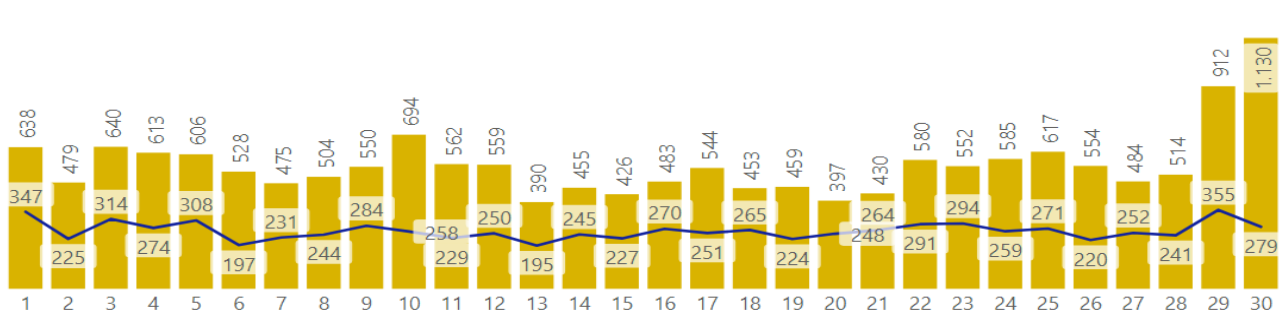
● TMAE ● Contagem de Ocorrências



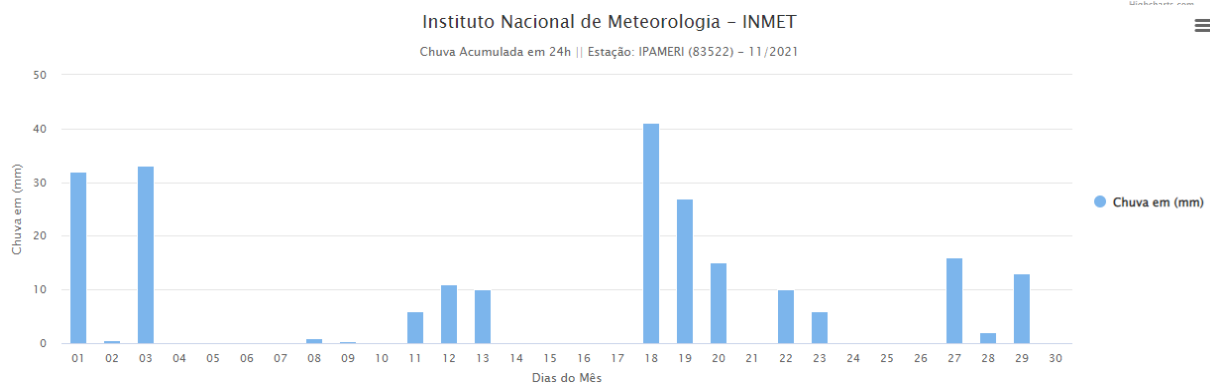
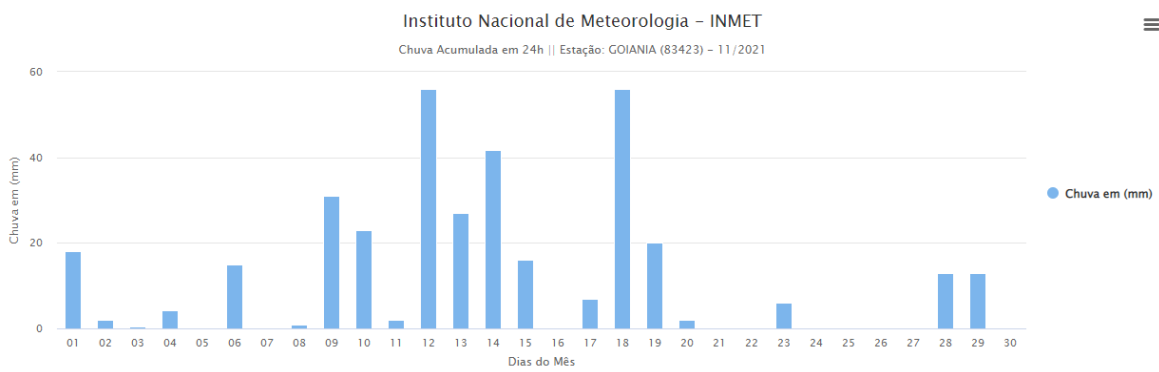
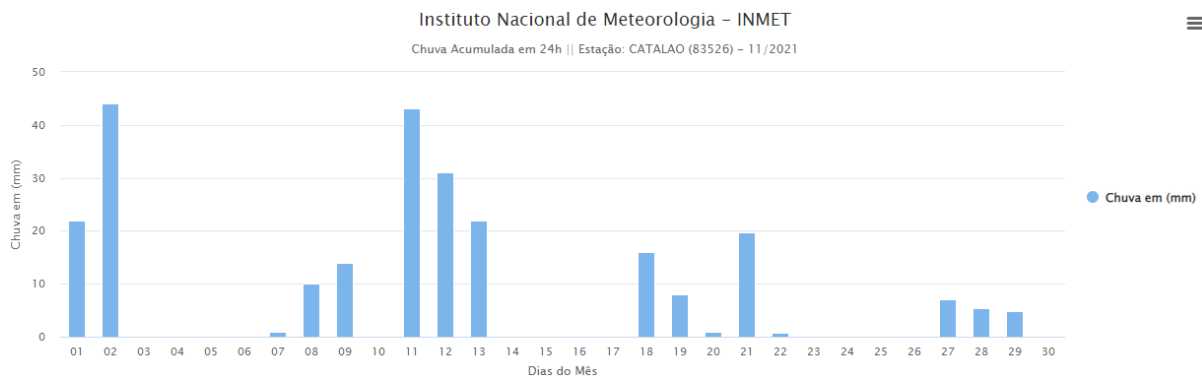
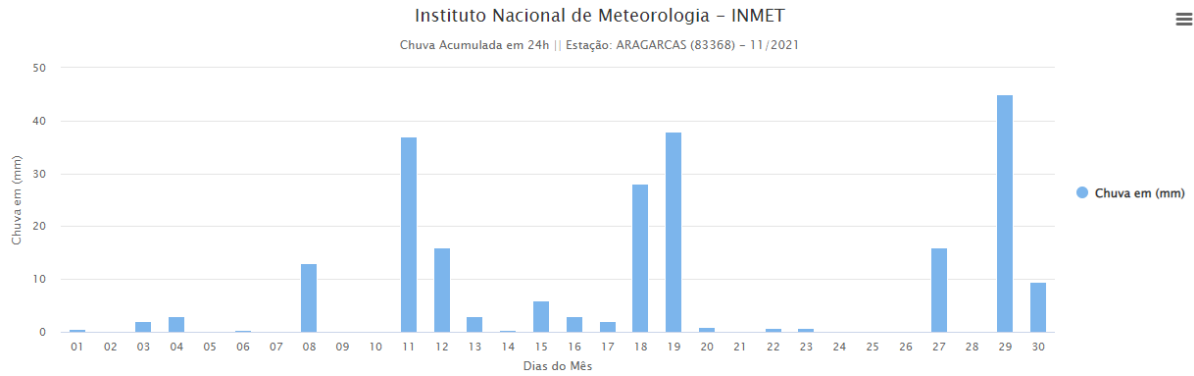
Regional Uruaçu - GO

TMAE e OE por Dia - Novembro 2021

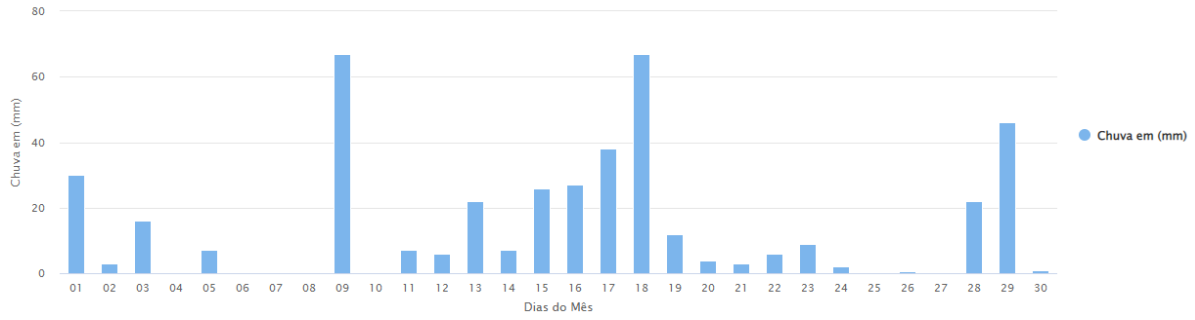
● TMAE ● Contagem de Ocorrências



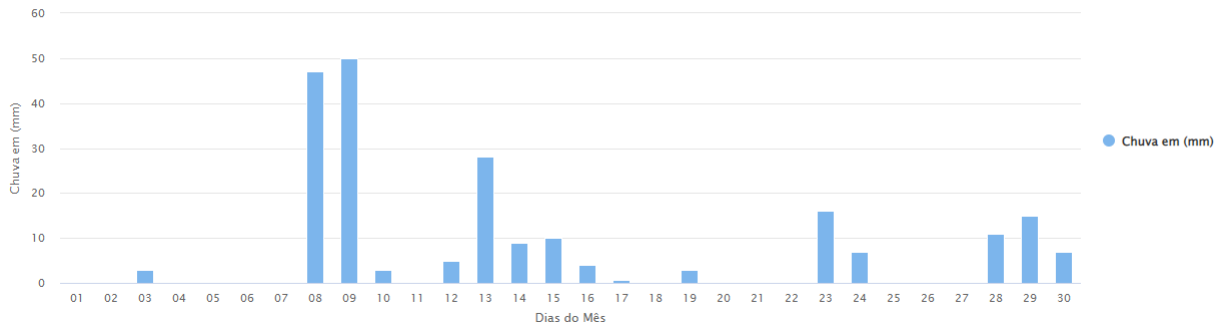
10.2. Dados climatológicos pelo INMET



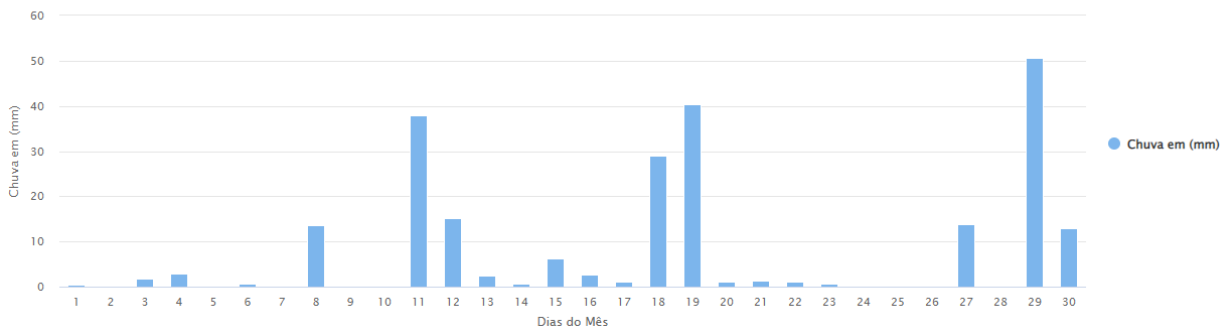
Instituto Nacional de Meteorologia - INMET
Chuva Acumulada em 24h || Estação: PIRENOPOLIS (83376) - 11/2021



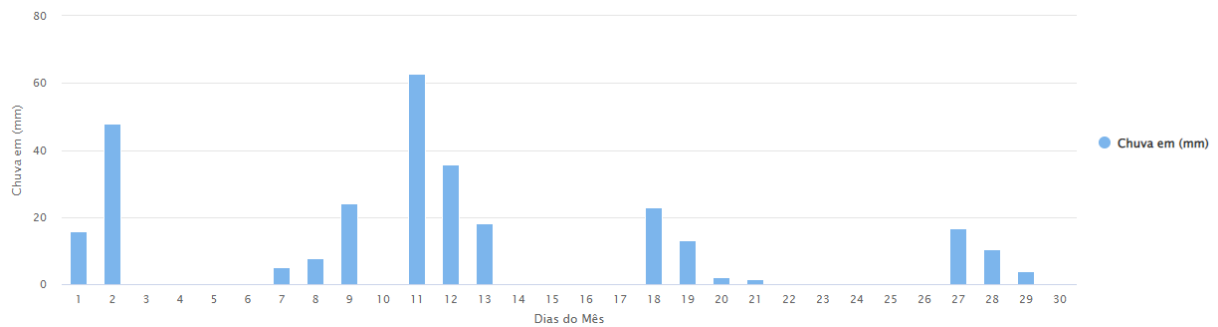
Instituto Nacional de Meteorologia - INMET
Chuva Acumulada em 24h || Estação: POSSE (83332) - 11/2021



Instituto Nacional de Meteorologia - INMET
Chuva Acumulada em 24h || Estação: ARAGARCAS (A013) - 11/2021

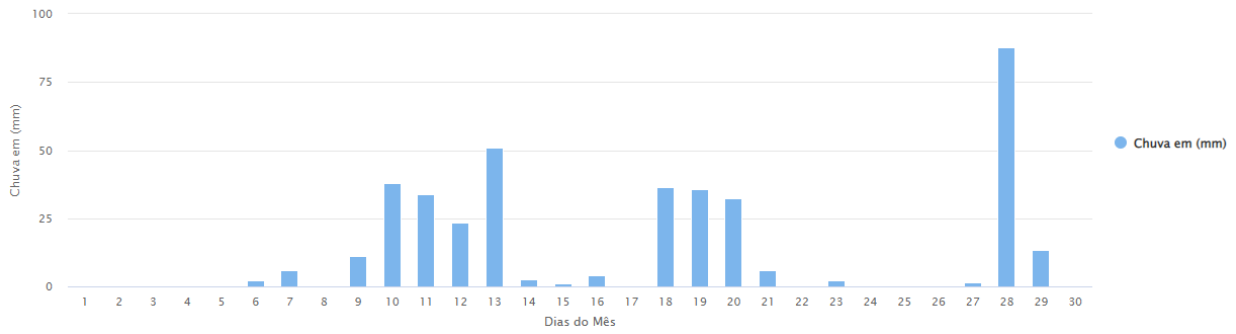


Instituto Nacional de Meteorologia - INMET
Chuva Acumulada em 24h || Estação: CATALAO (A034) - 11/2021



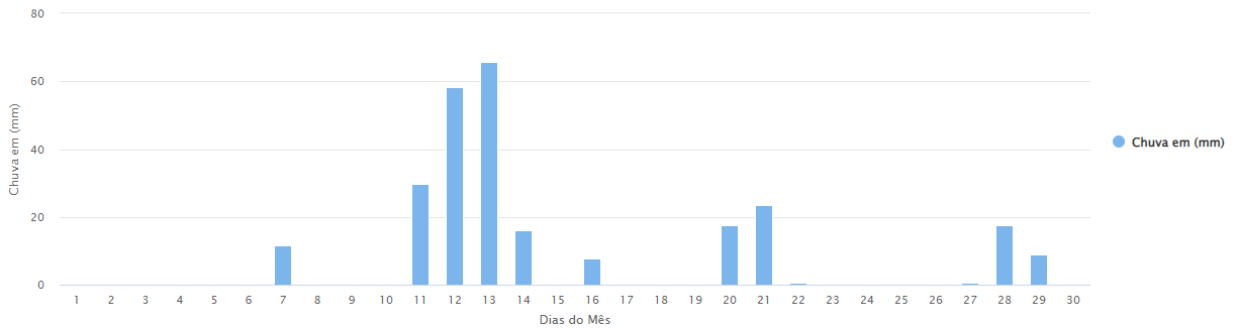
Instituto Nacional de Meteorologia – INMET

Chuva Acumulada em 24h || Estação: CRISTALINA (A036) – 11/2021



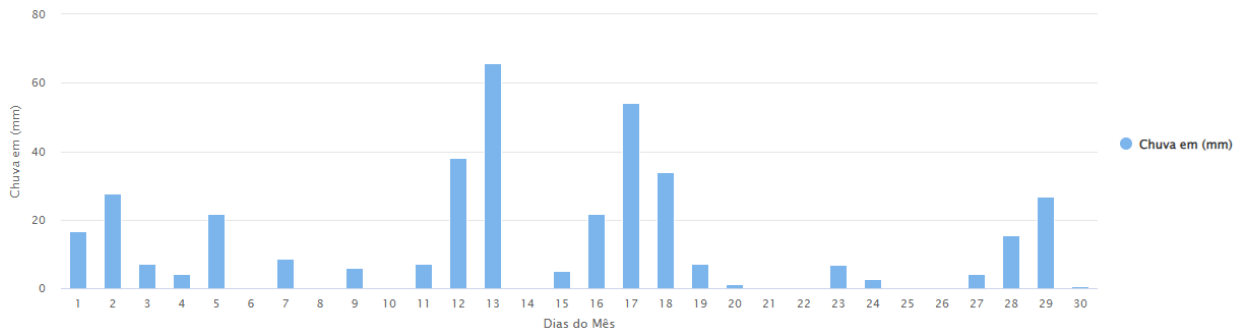
Instituto Nacional de Meteorologia – INMET

Chuva Acumulada em 24h || Estação: CRISTALINA (FAZENDA SANTA MONICA) (A056) – 11/2021



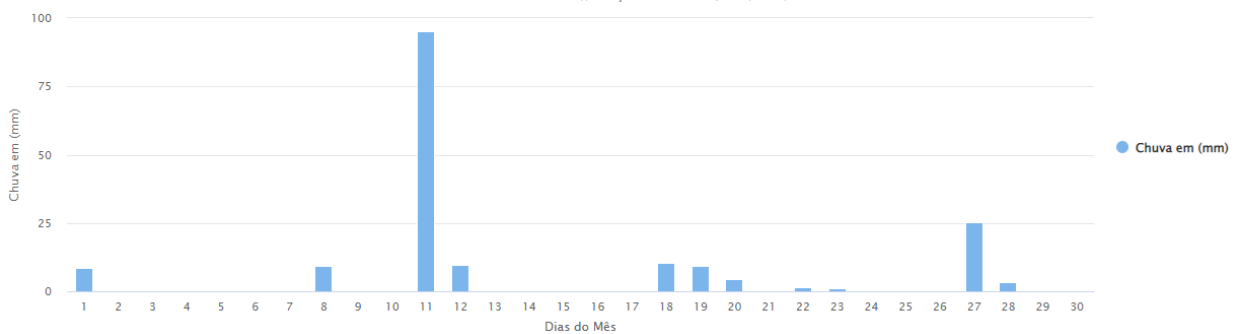
Instituto Nacional de Meteorologia – INMET

Chuva Acumulada em 24h || Estação: GOIAS (A014) – 11/2021



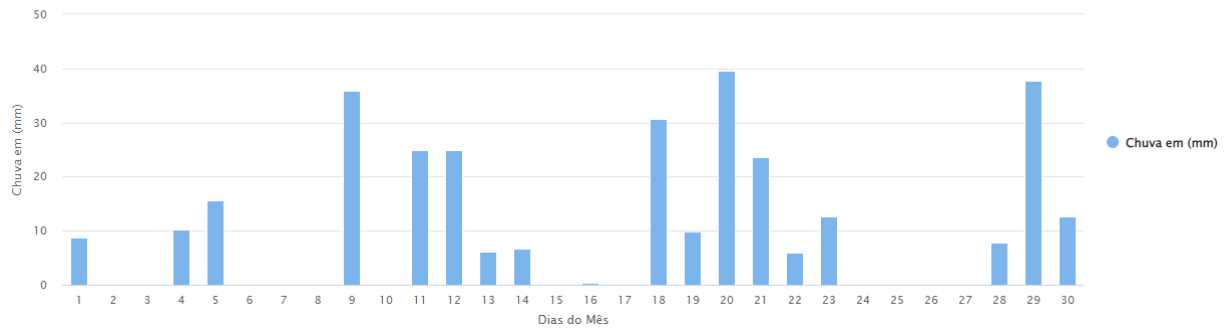
Instituto Nacional de Meteorologia – INMET

Chuva Acumulada em 24h || Estação: ITUMBIARA (A035) – 11/2021



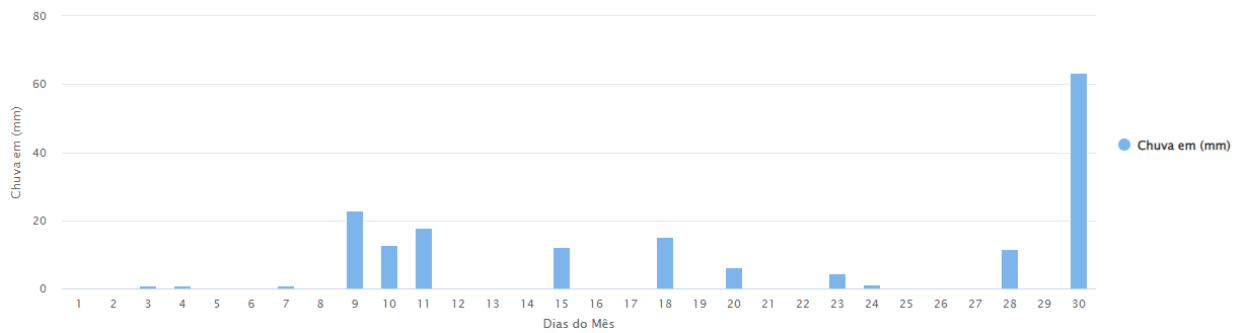
Instituto Nacional de Meteorologia – INMET

Chuva Acumulada em 24h || Estação: LUZIANIA (A012) – 11/2021



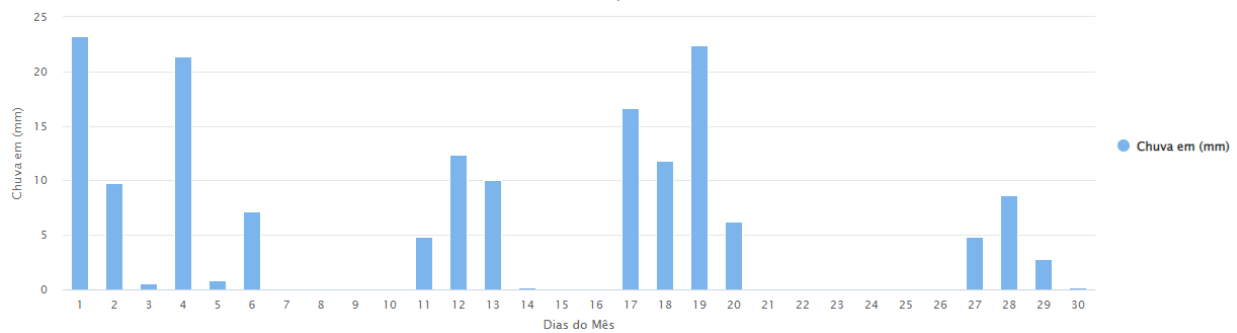
Instituto Nacional de Meteorologia – INMET

Chuva Acumulada em 24h || Estação: MONTE ALEGRE DE GOIAS (A032) – 11/2021



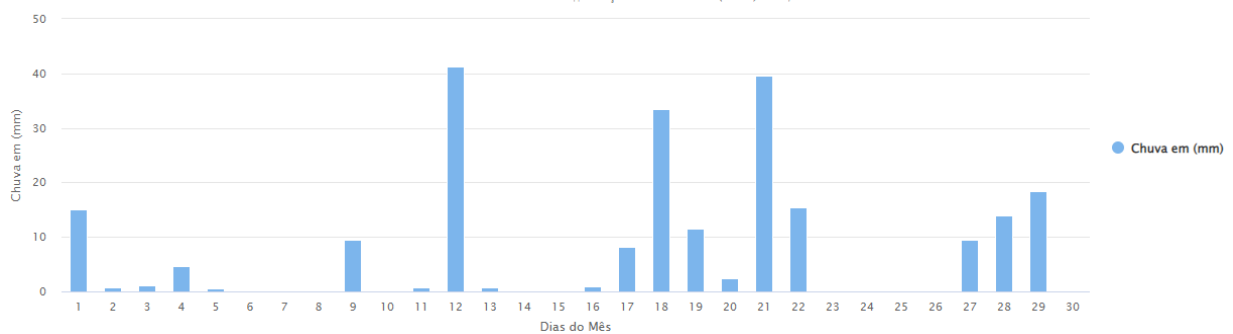
Instituto Nacional de Meteorologia – INMET

Chuva Acumulada em 24h || Estação: MORRINHOS (A003) – 11/2021



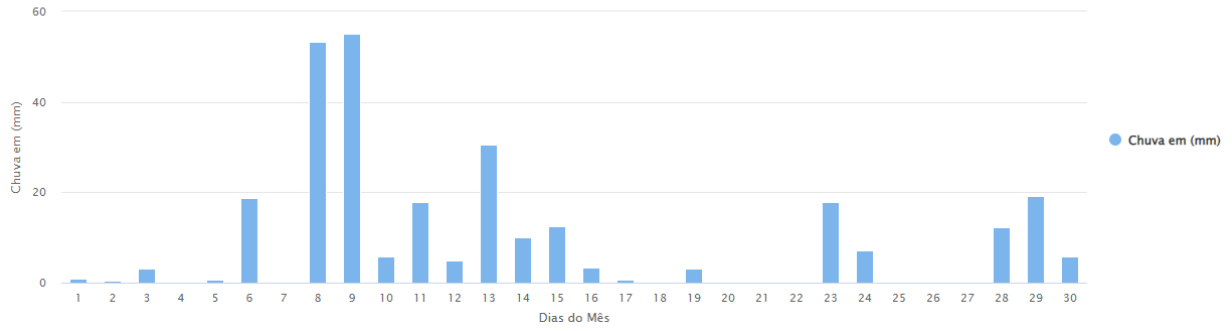
Instituto Nacional de Meteorologia – INMET

Chuva Acumulada em 24h || Estação: PIRES DO RIO (A033) – 11/2021



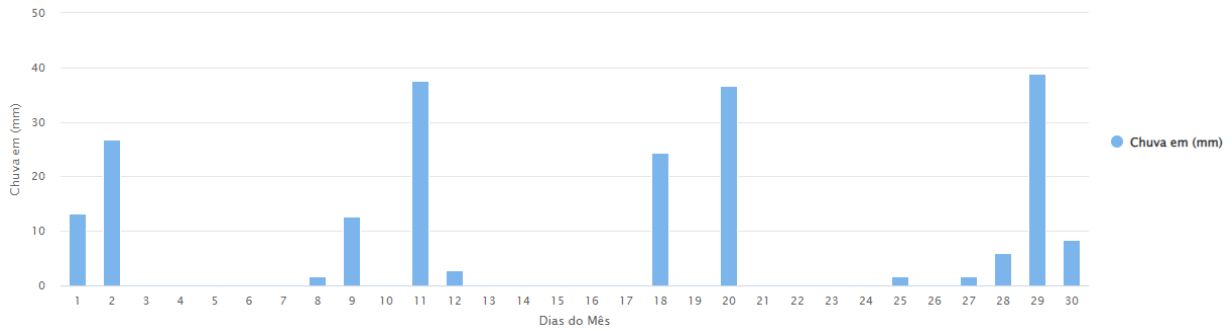
Instituto Nacional de Meteorologia – INMET

Chuva Acumulada em 24h || Estação: POSSE (A017) – 11/2021



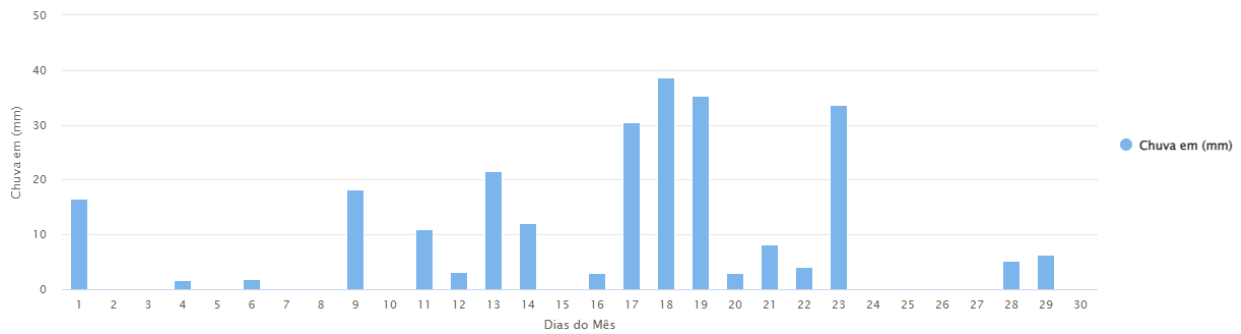
Instituto Nacional de Meteorologia – INMET

Chuva Acumulada em 24h || Estação: SAO SIMAO (A011) – 11/2021



Instituto Nacional de Meteorologia – INMET

Chuva Acumulada em 24h || Estação: SILVANIA (A037) – 11/2021



10.3. Demais Evidências

Temporal causa destruição em Cristalina



Temporal causa estragos em Cristalina. Fotos: Prefeitura de Cristalina.

Na tarde do último sábado (27/12), um forte temporal atingiu a cidade de Cristalina causando muitos estragos. O temporal com muito vento, chuva torrencial e até granizo, derrubou árvores, muros, obstruiu algumas vias e destelhou várias residências em todos os bairros da cidade.

<https://www.redecol.com.br/2021/11/chuva-temporal-atinge-cristalina-na-tarde-de-sabado.html>

Chuva deixa povoado em Pirenópolis debaixo d'água e Prefeitura decreta calamidade pública

Corpo de Bombeiros e a Defesa Civil do município já formaram uma força-tarefa para socorrer animais e pessoas desabrigadas



Povoado de Lagolândia após forte chuva na tarde de domingo (28). (Foto: Reprodução)

<https://portal6.com.br/2021/11/28/chuva-deixa-povoado-em-pirenopolis-debaixo-dagua-e-prefeitura-decreta-calamidade-publica/>

Ronaldo Caiado presta assistência às famílias atingidas pela enchente do Rio do Peixe em Lagolândia

Rio do Peixe transbordou com temporal que atingiu região no último domingo (28/11). Cerca de 37 famílias ficaram desabrigadas.

O governador Ronaldo Caiado esteve, na manhã desta terça-feira (30/11), em Lagolândia, distrito de Pirenópolis. Ele prestou assistência às cerca de 37 famílias que ficaram desabrigadas após a forte chuva que atingiu a região no último domingo (28/11).

De acordo com o Corpo de Bombeiros, o Rio do Peixe transbordou, várias ruas foram completamente alagadas e algumas casas chegaram a ficar parcial ou totalmente submersas.

Nesta segunda-feira (29/11), bombeiros e equipes da Prefeitura de Pirenópolis começaram o trabalho de limpeza e remoção dos destroços e também de cadastramento das pessoas que ficaram desalojadas.

<https://www.curtamais.com.br/goiania/ronaldo-caiado-presta-assistencia-as-familias-atingidas-pela-enchente-do-rio-do-peixe-em-lagolandia>

Após alagamento, bombeiros auxiliam moradores de povoado em Pirenópolis

Aproximadamente 150 pessoas, entre elas duas crianças menores de um ano, ficaram desabrigadas



Nível de rios supera cotas de inundação em trechos de três estados (Foto cedida ao Mais Goiás - Arquivo)

<https://www.maisgoias.com.br/apos-alagamento-bombeiros-auxiliam-moradores-de-povoado-em-pirenopolis/>

Caiado vistoria distrito de Lagolândia alagado por forte chuva

Fortes chuvas provocaram cheia do Rio do Peixe, e alagamento deixou 32 famílias com perdas materiais, segundo Corpo de Bombeiros. Não há registros de mortes, nem de desaparecimentos. Local passa por limpeza e recebe doações do Governo de Goiás, por meio da OVG, que incluem cestas básicas, enxovais de bebê, cobertores e água potável

Publicado: 30 Novembro 2021
 Última Atualização: 30 Novembro 2021



O governador Ronaldo Caiado em vistoria ao distrito de Lagolândia. Povoado pertence ao município de Pirenópolis e foi acometido por chuvas intensas desde o último domingo (28): "Orientamos aqui todas as ações a serem tomadas"

<https://www.goias.gov.br/servico/89-cidades/126369-caiado-vistoria-distrito-de-lagol%C3%A2ndia-alagado-por-forte-chuva.html>

#Jornalismo #Goiás #Goiânia

TEMPORAL FAZ CACHOEIRA TRANSBORDAR EM PIRENÓPOLIS | JORNAL BRASIL CENTRAL



@tvbrasilcentral

RASTROS DE DESTRUIÇÃO NA CACHOEIRA DAS ARARAS EM PIRI





<https://www.youtube.com/watch?v=wJUKAvyjt0>

Motorista fica impressionado ao filmar tempestade com rajadas de vento em fazenda de Joviânia; vídeo

Nas imagens é possível ver enorme nuvem cobrindo o céu: 'Muito bonito, mas ao mesmo tempo assustador'. Especialista explica que fenômeno ocorre quando há chegada de frente fria.



<https://g1.globo.com/go/goias/noticia/2021/11/30/motorista-fica-impressionado-ao-filmar-tempestade-com-rajadas-de-vento-em-fazenda-de-joviania-video.ghtml>

Município de Pirenópolis

Evidência de impedimento de atendimento – OE 2021-11/146114 – 28/11/2021



Município de Pirenópolis

Evidência de impedimento de atendimento – OE 2021-11/146114 – 28/11/2021



Município de Pirenópolis

Evidência de impedimento de atendimento – OE 2021-11/146114 – 28/11/2021 (Video)



Dia: 28/11/2021
 Cidade: Pirenópolis
 Povoado Lagolandia
 Base: Anápolis

Relato: Postes quebrados devido a enchente do rio do peixe, no povoado de Lagolândia, pertencente a Cidade de Pirenópolis.

OE 11-146114
 SE 204
 PIRENÓPOLIS
 AL 2
 PV11285245

11. Laudo Meteorológico

CLIMATEMPO

Laudo Meteorológico de Evento Climático - ENEL Goiás - 27 de novembro de 2021

São Paulo, SP, Brasil

Dezembro de 2021

Sumário

1	ANÁLISE DE EVENTO METEOROLÓGICO	2
1.1	Descrição do Evento	2
1.2	Abrangência do Evento	5
2	CLASSIFICAÇÃO COBRADE	8
3	RESUMO DO EVENTO	9
4	REFERÊNCIAS	14

1 Análise de Evento Meteorológico

1.1 Descrição do Evento

Na figura a seguir é apresentada a área de concessão da ENEL DISTRIBUIÇÃO GOIÁS, dividida em regiões, a serem analisadas neste relatório.

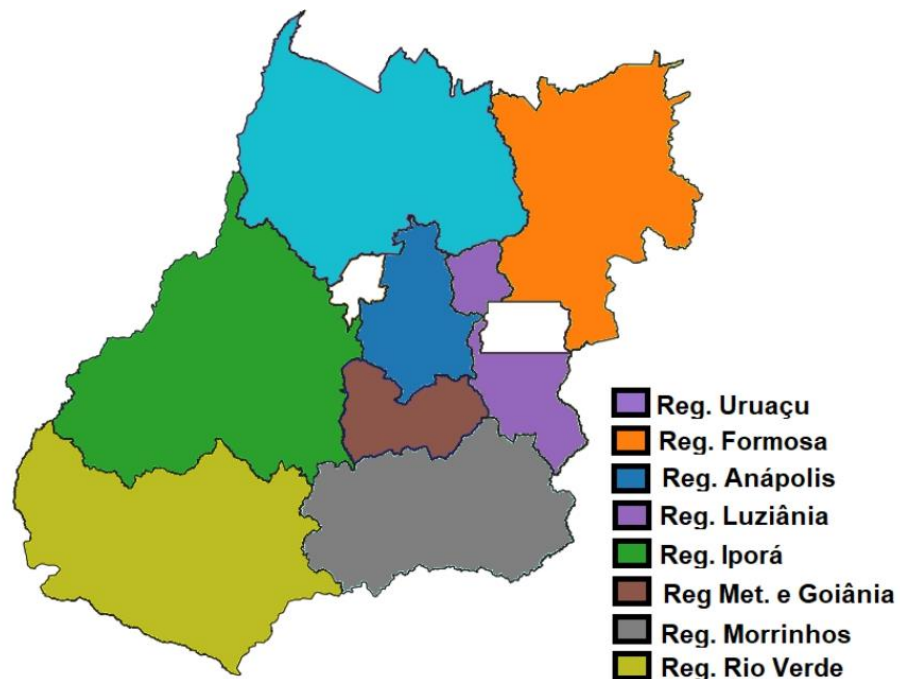


Figura 1 – Regiões atendidas pela ENEL Goiás.

A presença de calor e umidade e de um cavado atmosférico em níveis médios da atmosfera mantinham as condições favoráveis à formação de instabilidades sobre o estado de Goiás.

Na Figura 2 são apresentadas as descargas atmosféricas nuvem-solo (raios) e nuvem-nuvem detectadas pelo sistema Earth Networks. Entre as 08h15 do dia 27 e 02h45 do dia 28 de novembro foram registrados 7885 raios nuvem-solo e 42006 descargas nuvem-nuvem sobre a área da ENEL Distribuição Goiás.

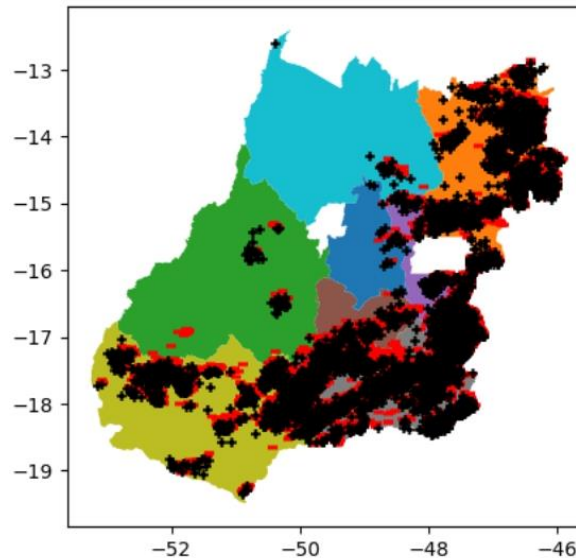


Figura 2 – Descargas atmosféricas nuvem-solo (em preto) e nuvem-nuvem (em vermelho) detectadas pelo sistema Earth Networks entre 08h15 do dia 27 e 02h45 do dia 28 de novembro de 2021 sobre a área de concessão da ENEL DISTRIBUIÇÃO GOIÁS.

Na tabela 1 são apresentadas as rajadas de vento de 50 km/h ou mais registradas por estações do Instituto Nacional de Meteorologia (INMET) representativas da área de concessão da ENEL GO. O maior valor registrado foi de 80,6 km/h em Cristalina às 18h00 do dia 27 de novembro de 2021, vento classificado como ventania forte pela escala Beaufort.

Estações do Instituto Nacional de Meteorologia (INMET) também registraram chuva forte (segundo a American Meteorological Society - Sociedade Meteorológica Americana -, chuvas com taxa entre 2,5mm a 7,6 mm por hora são consideradas moderadas e aquelas com taxa superior a 7,6 mm por hora são consideradas chuva forte). Na tabela 2 são apresentados os registros de acumulados horários superiores a 7,6 mm. No período entre 09h00 do dia 27 e 09h00 do dia 28 de novembro de 2021 foram acumulados em Cristalina 87,8 mm de chuva, total que corresponde a aproximadamente 44% da média climatológica (1981-2010) do mês de novembro na região.

Tabela 1 – Rajadas de vento maiores ou iguais a 50 km/h registradas pelo INMET. Segundo a escala Beaufort, ventos entre 50 e 61 km/h são classificados como vento forte, entre 62 e 74 km/h como ventania e entre 75 e 88 km/h como ventania forte.

Estacao	Horario	Rajada (km/h)
Caiapônia	2021-11-27 20:00	50.4
Cristalina	2021-11-27 14:00	57.2
Cristalina	2021-11-27 18:00	80.6
Goiás	2021-11-27 14:00	50.0
Goiás	2021-11-27 15:00	50.0
Itumbiara	2021-11-27 16:00	55.8
Luziânia	2021-11-27 15:00	68.8
Monte Alegre de Goiás	2021-11-27 15:00	51.5
Pires do Rio	2021-11-27 12:00	51.1
Silvânia	2021-11-27 12:00	60.1

Tabela 2 – Acumulado horário de chuva registrada pelo INMET.

Início da tabela		
Precipitação diária e total para o período (mm)		
Estação	Horário	Precipitação (mm)
Cristalina	2021-11-27 14:00	13.00
Cristalina	2021-11-27 18:00	44.60
Itumbiara	2021-11-27 10:00	11.80
Luziânia	2021-11-27 15:00	7.80
Fim da tabela		

1.2 Abrangência do Evento

A seguir são apresentadas as imagens realçadas do satélite GOES-16 entre os dias 27 e 28 de novembro de 2021. Os tons em vermelho, preto e rosa indicam a presença de nuvens de grande desenvolvimento vertical, geralmente associadas à ocorrência de tempo severo.

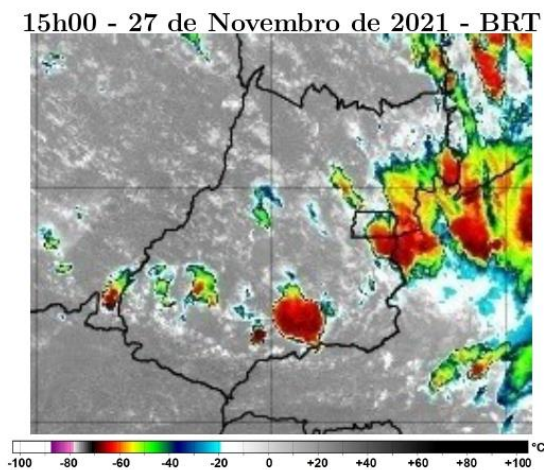


Figura 3 – Imagens realçadas do satélite GOES-16 das 15h00 do dia 27 de Novembro de 2021. FONTE: Cptec/INPE.

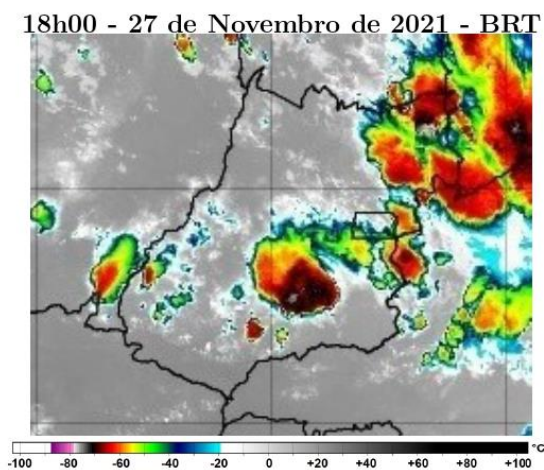


Figura 4 – Imagens realçadas do satélite GOES-16 das 18h00 do dia 27 de Novembro de 2021. FONTE: Cptec/INPE.

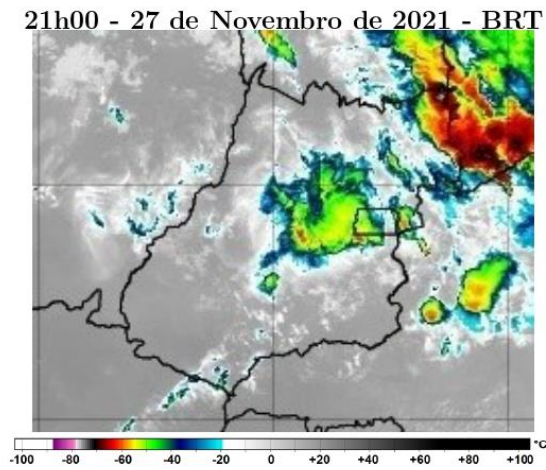


Figura 5 – Imagens realçadas do satélite GOES-16 das 21h00 do dia 27 de Novembro de 2021. FONTE: Cptec/INPE.

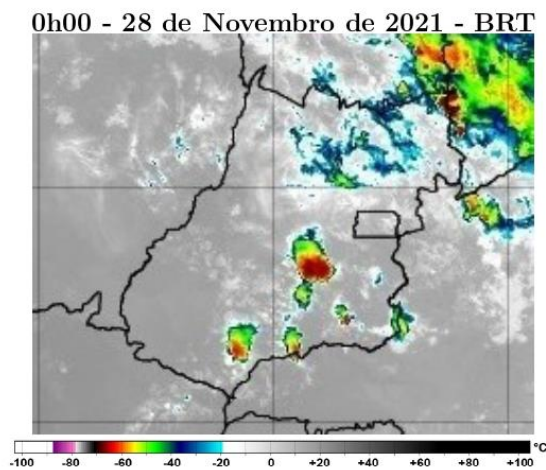


Figura 6 – Imagens realçadas do satélite GOES-16 das 0h00 do dia 28 de Novembro de 2021. FONTE: Cptec/INPE.

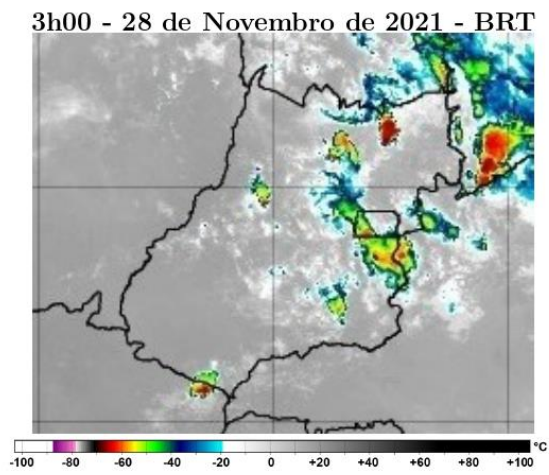


Figura 7 – Imagens realçadas do satélite GOES-16 das 3h00 do dia 28 de Novembro de 2021. FONTE: Cptec/INPE.

2 Classificação COBRADE

O COBRADE (Classificação e Codificação Brasileira de Desastres) foi criado com o intuito de adequar a classificação brasileira à classificação utilizada pela ONU na classificação de desastres e nivelar o país aos demais organismos de gestão de desastres do mundo.

Baseados nos dados analisados nos itens anteriores, podemos classificar o evento ocorrido sobre a área de concessão da ENEL Distribuição Goiás como Tempestade de Raios (Código 1.3.2.1.2), Chuvas Intensas (Código 1.3.2.1.4) e Vendaval (Código 1.3.2.1.5).

3 Resumo do Evento

Um cavado atmosférico em níveis médios e a presença do ar quente e úmido sobre o estado de Goiás favoreceram a formação de áreas de instabilidade que atuaram sobre a área de concessão da ENEL GO entre a manhã do dia 27 e a madrugada do dia 28 de novembro de 2021.

O sistema de detecção da Earth Networks registrou 49891 descargas atmosféricas sobre a área de concessão da ENEL em Goiás entre as 08h15 do dia 27 e 02h45 do dia 28 de novembro de 2021.

O INMET registrou chuva forte e significativa durante o evento. Entre a manhã do dia 27 e a manhã do dia 28 de novembro a cidade de Cristalina registrou aproximadamente 44% da média de chuva para o mês de novembro na região. Houve também registros de vento intenso, com rajadas de até 80,6 km/h registradas na tarde do dia 27 de novembro de 2021.

Tabela 3 – Resumo do evento Regional Rio Verde

Número/Código do Evento	01-0016/ENEL
Número/Código do Laudo	0016/ENEL
Descrição	Tempestade com intensa atividade elétrica no interior das nuvens, com grande desenvolvimento vertical. Chuvas com acumulados significativos. Forte deslocamento de uma massa de ar em uma região.
Código COBRADE	Tempestade de raios - 1.3.2.1.2, Chuvas intensas - 1.3.2.1.4 e Vendaval - 1.3.2.1.5
Hora início do evento	12h00 do dia 27 de novembro de 2021
Hora de fim do evento	00h00 do dia 28 de novembro de 2021
Abrangência	Regional Rio Verde

Tabela 4 – Resumo do evento Regional Morrinhos

Número/Código do Evento	01-0016/ENEL
Número/Código do Laudo	0016/ENEL
Descrição	Tempestade com intensa atividade elétrica no interior das nuvens, com grande desenvolvimento vertical. Chuvas com acumulados significativos. Forte deslocamento de uma massa de ar em uma região.
Código COBRADE	Tempestade de raios - 1.3.2.1.2, Chuvas intensas - 1.3.2.1.4 e Vendaval - 1.3.2.1.5
Hora início do evento	08h00 do dia 27 de novembro de 2021
Hora de fim do evento	02h40 do dia 28 de novembro de 2021
Abrangência	Regional Morrinhos

Tabela 5 – Resumo do evento Regional Metropolitana e Goiânia

Número/Código do Evento	01-0016/ENEL
Número/Código do Laudo	0016/ENEL
Descrição	Tempestade com intensa atividade elétrica no interior das nuvens, com grande desenvolvimento vertical. Chuvas com acumulados significativos. Forte deslocamento de uma massa de ar em uma região.
Código COBRADE	Tempestade de raios - 1.3.2.1.2, Chuvas intensas - 1.3.2.1.4 e Vendaval - 1.3.2.1.5
Hora início do evento	12h00 do dia 27 de novembro de 2021
Hora de fim do evento	02h30 do dia 28 de novembro de 2021
Abrangência	Regional Metropolitana e Goiânia

Tabela 6 – Resumo do evento Regional Iporá

Número/Código do Evento	01-0016/ENEL
Número/Código do Laudo	0016/ENEL
Descrição	Tempestade com intensa atividade elétrica no interior das nuvens, com grande desenvolvimento vertical. Chuvas com acumulados significativos. Forte deslocamento de uma massa de ar em uma região.
Código COBRADE	Tempestade de raios - 1.3.2.1.2, Chuvas intensas - 1.3.2.1.4 e Vendaval - 1.3.2.1.5
Hora início do evento	11h30 do dia 27 de novembro de 2021
Hora de fim do evento	19h00 do dia 27 de novembro de 2021
Abrangência	Regional Iporá

Tabela 7 – Resumo do evento Regional Luziânia

Número/Código do Evento	01-0016/ENEL
Número/Código do Laudo	0016/ENEL
Descrição	Tempestade com intensa atividade elétrica no interior das nuvens, com grande desenvolvimento vertical. Chuvas com acumulados significativos. Forte deslocamento de uma massa de ar em uma região.
Código COBRADE	Tempestade de raios - 1.3.2.1.2, Chuvas intensas - 1.3.2.1.4 e Vendaval - 1.3.2.1.5
Hora início do evento	11h00 do dia 27 de novembro de 2021
Hora de fim do evento	03h00 do dia 28 de novembro de 2021
Abrangência	Regional Luziânia

Tabela 8 – Resumo do evento Regional Anápolis

Número/Código do Evento	01-0016/ENEL
Número/Código do Laudo	0016/ENEL
Descrição	Tempestade com intensa atividade elétrica no interior das nuvens, com grande desenvolvimento vertical. Chuvas com acumulados significativos. Forte deslocamento de uma massa de ar em uma região.
Código COBRADE	Tempestade de raios - 1.3.2.1.2, Chuvas intensas - 1.3.2.1.4 e Vendaval - 1.3.2.1.5
Hora início do evento	11h30 do dia 27 de novembro de 2021
Hora de fim do evento	15h00 do dia 27 de novembro de 2021
Abrangência	Regional Anápolis

Tabela 9 – Resumo do evento Regional Formosa

Número/Código do Evento	01-0016/ENEL
Número/Código do Laudo	0016/ENEL
Descrição	Tempestade com intensa atividade elétrica no interior das nuvens, com grande desenvolvimento vertical. Chuvas com acumulados significativos. Forte deslocamento de uma massa de ar em uma região.
Código COBRADE	Tempestade de raios - 1.3.2.1.2, Chuvas intensas - 1.3.2.1.4 e Vendaval - 1.3.2.1.5
Hora início do evento	10h30 do dia 27 de novembro de 2021
Hora de fim do evento	03h00 do dia 28 de novembro de 2021
Abrangência	Regional Formosa

Tabela 10 – Resumo do evento Regional Uruaçu

Número/Código do Evento	01-0016/ENEL
Número/Código do Laudo	0016/ENEL
Descrição	Tempestade com intensa atividade elétrica no interior das nuvens, com grande desenvolvimento vertical. Chuvas com acumulados significativos. Forte deslocamento de uma massa de ar em uma região.
Código COBRADE	Tempestade de raios - 1.3.2.1.2, Chuvas intensas - 1.3.2.1.4 e Vendaval - 1.3.2.1.5
Hora início do evento	15h00 do dia 27 de novembro de 2021
Hora de fim do evento	03h00 do dia 28 de novembro de 2021
Abrangência	Regional Uruaçu

4 Referências

- RMets Royal Meteorological Society – Beaufort Scale -
<https://www.rmets.org/weather-and-climate/observing/beaufort-scale>
- Instituto Nacional de Meteorologia (INMET) - <http://www.inmet.gov.br>
- Cptec/INPE
<https://www.cptec.inpe.br/>
- Centro de Hidrografia da Marinha do Brasil -
<https://www.marinha.mil.br/chm/>
- Meteorology Glossary - American Meteorological Society -
<http://glossary.ametsoc.org/>

Anexos

A.1 Carta Sinótica

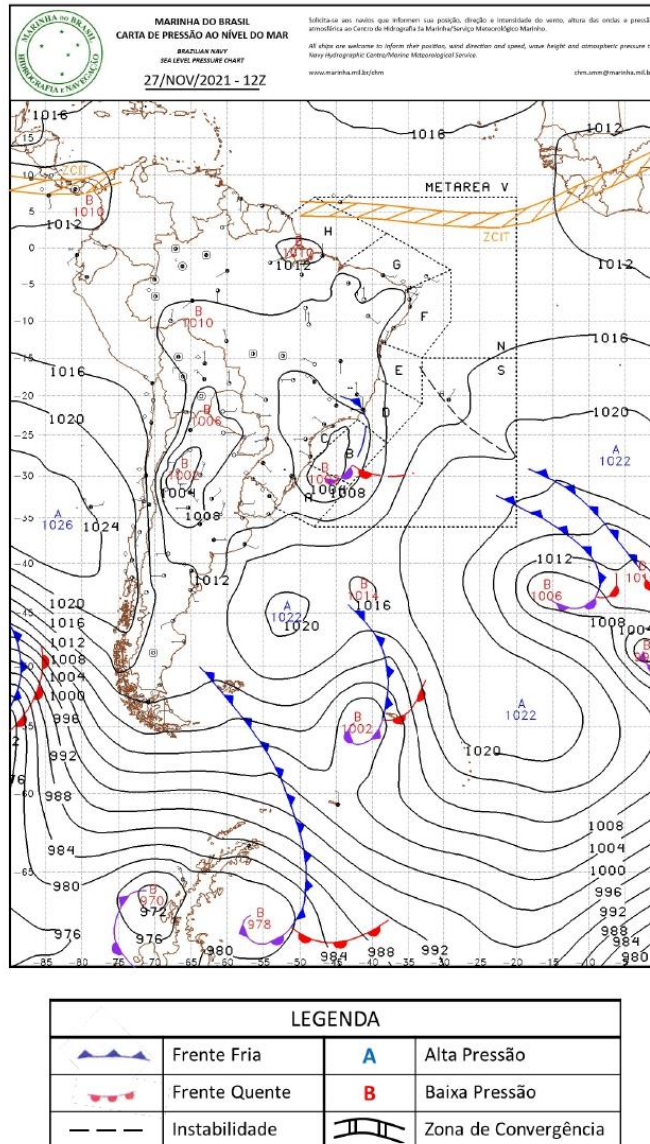


Figura A1 - Carta sinótica da Marinha do Brasil para as 1200Z do dia 27 de novembro de 2021 (09h00 do dia 27 de novembro de 2021, hora local).

A.2 Notícias associadas

- Temporal causa destruição em Cristalina

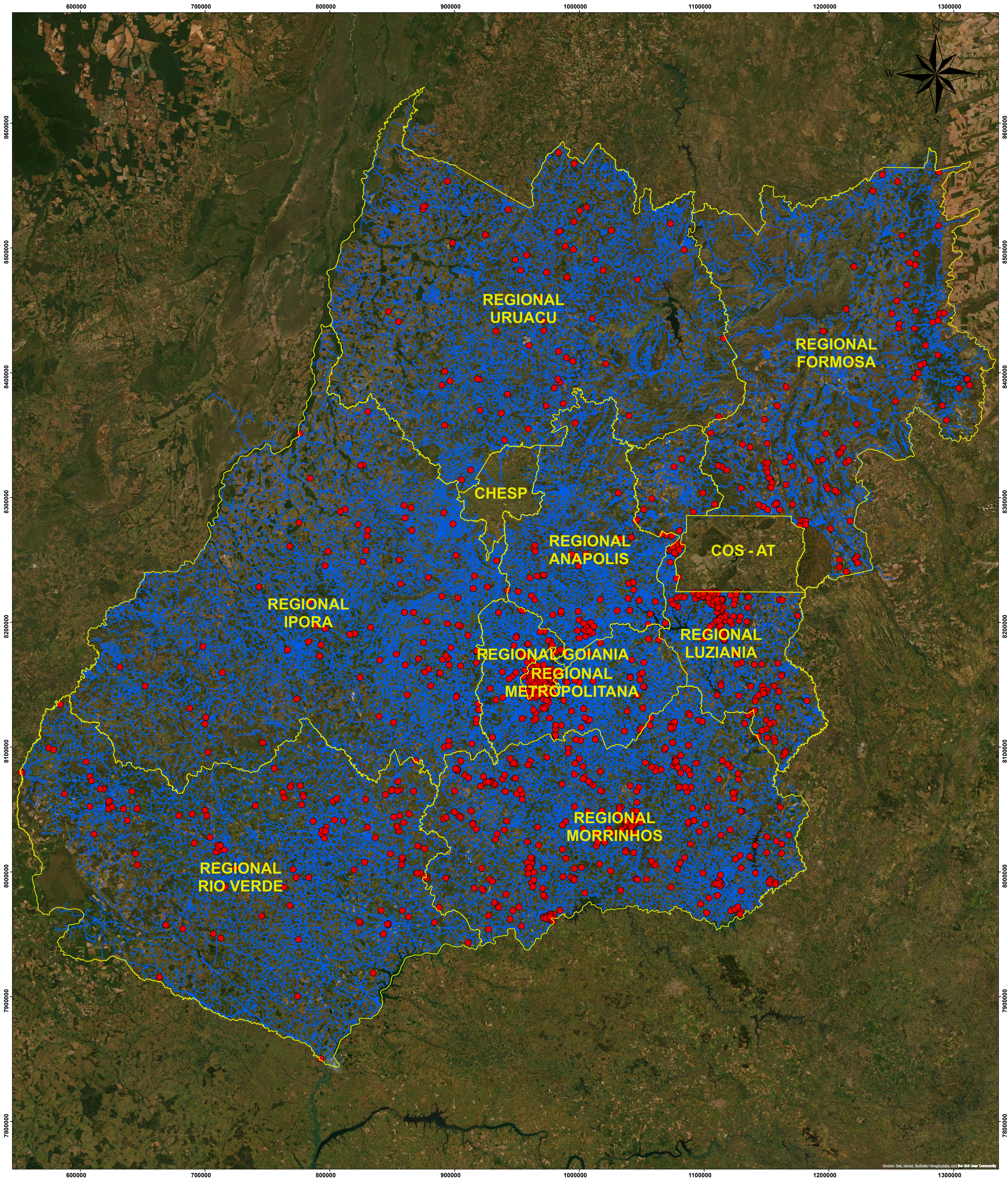
<https://www.redecol.com.br/2021/11/chuva-temporal-atinge-cristalina-na-tarde-de-sabado.html>

Bianca Lobo Silva

Meteorologista

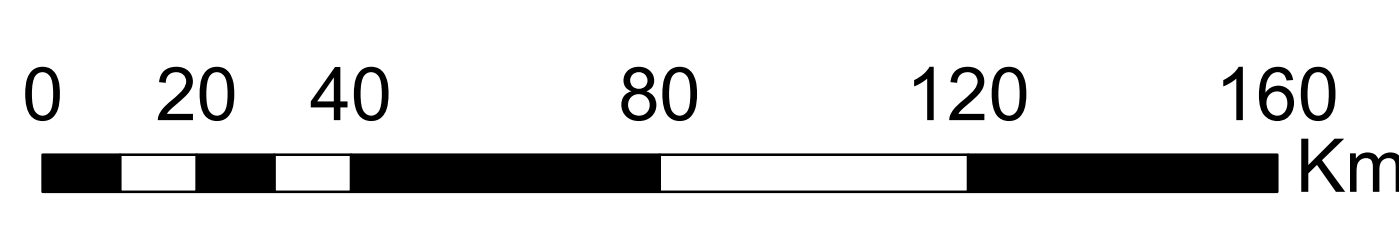
CREA 5063840461

12. Mapa geoeétrico da ENEL GO



ESCALA: 1/980.000
SISTEMA DE COORDENADAS PLANAS: WORD POLYCONIC
DATUM: SAD69

FONTE: BANCOS DE DADOS ENEL GOIÁS
SISTEMA DE REDE - O&M
ELABORADO POR: DAIANE DAVID CALIXTO



Legenda

- Expurgo
- Trecho Primário
- Regionais de Média Tensão