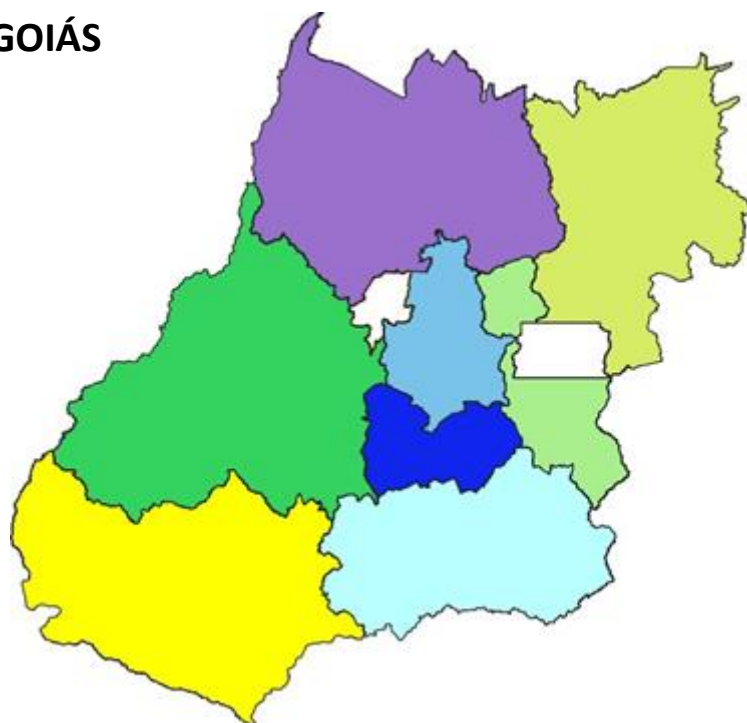


EDEL DISTRIBUIÇÃO GOIÁS



Relatório de Evento em Situação de Emergência

Nº CHI-086

Sumário

1. INTRODUÇÃO.....	3
2. DEFINIÇÃO	4
3. RESUMO EXECUTIVO.....	5
3.1. RELATÓRIO DE OCORRÊNCIAS DO PERÍODO	5
4. DESCRIÇÃO DE DANOS CAUSADOS.....	8
4.1. DESCRIÇÃO DOS EQUIPAMENTOS AFETADOS	8
4.2. EQUIPAMENTOS AFETADOS	9
5. RELATO TÉCNICO SOBRE A INTERVENÇÃO REALIZADA PARA RESTABELECIMENTO	9
6. LISTA DE OCORRÊNCIAS	11
7. PLOTAGEM DAS OCORRÊNCIAS CONFORME A ESPACIALIZAÇÃO DAS CHUVAS	139
8. CLIENTES AFETADOS E IMPACTOS GLOBAIS	140
9. DIAGRAMAS UNIFILARES	141
10. DEMAIS EVIDÊNCIAS	142
10.1. DADOS TÉCNICO – OPERACIONAIS ENEL GO	142
10.2. DADOS CLIMATOLÓGICOS PELO INMET	145
10.3. DEMAIS EVIDÊNCIAS.....	150
11. LAUDO METEOROLÓGICO	157
12. MAPA GEOELÉTRICO DA ENEL GO.....	180

1. Introdução

As concessionárias do serviço público de distribuição de energia elétrica devem prover o serviço de forma adequada, buscando sempre a eficiência, conforme disposto na legislação e nos respectivos contratos de concessão.

Dentre a legislação vigente, destacam-se os Procedimentos de Distribuição de Energia Elétrica no Sistema Elétrico Nacional – PRODIST, que consistem em documentos elaborados pela Agência Nacional de Energia Elétrica – ANEEL, com a participação dos agentes de distribuição e de outras entidades e associações do setor elétrico nacional, que normatizam e padronizam as atividades técnicas relacionadas ao funcionamento e desempenho dos sistemas de distribuição de energia elétrica.

O Módulo 8 do PRODIST – Revisão 12, mais especificamente em sua Seção 8.2, regulamenta a qualidade do serviço prestado pelas distribuidoras de energia elétrica, estabelecendo a metodologia para apuração dos indicadores de continuidade e dos tempos de atendimento a ocorrências emergenciais.

O referido regulamento prevê que, na apuração dos indicadores coletivos e individuais deverão ser consideradas todas as interrupções de longa duração que atingirem as unidades consumidoras, admitidas algumas exceções (denominadas expurgos), que podem ser encontradas no Item 5.6.2.2 da seção 8.2 do Módulo 8 do PRODIST, transcrito abaixo:

5.6.2.2 Na apuração dos indicadores DEC e FEC devem ser consideradas todas as interrupções, admitidas apenas as seguintes exceções:

i. falha nas instalações da unidade consumidora que não provoque interrupção em instalações de terceiros;

ii. interrupção decorrente de obras de interesse exclusivo do consumidor e que afete somente a unidade consumidora do mesmo;

iii. Interrupção em Situação de Emergência;

iv. suspensão por inadimplemento do consumidor ou por deficiência técnica e/ou de segurança das instalações da unidade consumidora que não provoque interrupção em instalações de terceiros, previstas em regulamentação;

v. vinculadas a programas de racionamento instituídos pela União;

vi. ocorridas em Dia Crítico;

vii. oriundas de atuação de Esquema Regional de Alívio de Carga estabelecido pelo ONS. [grifos nossos]

Para os casos de expurgo por Interrupção em Situação de Emergência (ISE), a alínea “h” do Item 5.12.1 da seção 8.2 do Módulo 8 do PRODIST estabelece a obrigatoriedade das distribuidoras em disponibilizar, em seu sítio eletrônico, relatórios digitais com as evidências do evento que tenha gerado tais interrupções enquadradas no inciso iii do Item 5.6.2.2 do mesmo.

Nesta seara, o presente documento, visa apresentar as evidências de um evento ocorrido na área de concessão da Enel Distribuição Goiás, bem como informações relevantes a respeito das interrupções em Situação de Emergência decorrentes do mesmo.

Destaca-se que, para o entendimento completo das regras de apuração dos indicadores de continuidade e expurgos, faz-se necessário também a observação das regras contidas nos Módulos 1 e 6 do PRODIST. Todos os módulos destes procedimentos encontram-se disponíveis para consulta no site da ANEEL (www.aneel.gov.br) e as principais definições relacionadas ao tema estão contidas no item 2 deste documento.

2. Definição

Seção 1.2 do Módulo 1 do PRODIST – Revisão 10

2.198 Evento

Acontecimento que afete as condições normais de funcionamento de uma rede elétrica, podendo gerar uma ou mais interrupções no fornecimento de energia.

2.131 e 2.158 DIC

Duração de interrupção individual por unidade consumidora, ou seja, intervalo de tempo que, no período de apuração, em cada unidade consumidora ou ponto de conexão ocorreu descontinuidade da distribuição de energia elétrica.

2.216 e 2.220 FIC

Frequência de interrupção individual por unidade consumidora, ou seja, Número de interrupções ocorridas, no período de apuração, em cada unidade consumidora ou ponto de conexão.

2.87 Consumidor Hora Interrompido (CHI):

Somatório dos DICs dos consumidores atingidos por interrupção no fornecimento de energia, expresso em horas e centésimos de horas.

2.251 Interrupção em Situação de Emergência:

Interrupção originada no sistema de distribuição, resultante de Evento que comprovadamente impossibilite a atuação imediata da distribuidora e que não tenha sido provocada ou agravada por esta e que seja:

Decorrentes de evento associado a Decreto de Declaração de Situação de Emergência ou Estado de Calamidade Pública emitido por órgão competente; ou

Decorrentes de Evento cuja soma do CHI das interrupções ocorridas no sistema de distribuição seja superior ao calculado conforme equação a seguir:

$$2.612 \times N^{0,35}$$

N – número de unidades consumidoras faturadas e atendidas em BT ou MT, com 2 (duas) casas decimais, do mês de Novembro do ano anterior ao período de apuração

Seguindo esse regramento, demonstra-se abaixo o limite de CHI da Enel GO.

CÁLCULO CHI PARA ENEL GO

- Quantidade faturas em Outubro de 2020 (**N**)

Em Outubro de 2020 foram faturadas 3.081.536 unidades consumidoras.

- Valor limite CHI para Enel GO

$$2.612 \times 3.081.536^{0,35}$$

487.575,31 CHI

3. Resumo Executivo

O Presente Relatório tem como objetivo a incorporação de informações que sejam relevantes para que se possa fazer a devida associação aos dados contidos no documento objeto da classificação de Situação de Emergência caracterizada pelo Módulo 8 do Prodist. Este enquadramento se apresenta na maioria das vezes em condições climáticas adversas com severidade dos fatores inerentes a situação, caracterizado pelo período chuvoso no estado de Goiás, caracterizado na maioria dos casos por fortes ventos e chuvas de grande intensidade e continuidade, diversos pontos de alagamento e queda de árvores.

O avanço de uma frente fria sobre o centro-sul do Brasil reforçou o transporte do ar quente e úmido em baixos níveis sobre a região Centro-Oeste e, em associação com a circulação de ventos na alta atmosfera, favoreceram a formação de nuvens de tempestade que avançaram sobre o estado de Goiás nos dias 28 e 30 de Novembro de 2021.

Foram apresentadas descargas atmosféricas nuvem-solo (raios) e nuvem-nuvem detectadas pelo sistema Earth Networks. Entre as 03h40 do dia 28 e 00h50 do dia 30 de Novembro de 2021 foram registrados 45.877 raios nuvem-solo e 167.468 descargas nuvem-nuvem sobre a área da ENEL DISTRIBUIÇÃO GOIÁS.

Rajadas de vento de 50 km/h ou mais registradas por estações do Instituto Nacional de Meteorologia (INMET) representativas da área de concessão da ENEL GO. O maior valor registrado foi de 57,6 km/h em São Simão às 02h00 do dia 29 de novembro de 2021, vento classificado como vento forte pela escala Beaufort.

3.1. Relatório de Ocorrências do período

Na área de concessão da ENEL GO em vários municípios, verificou-se que os danos devido às condições climáticas danificaram a rede de distribuição de energia elétrica em diversos pontos, registrando aproximadamente 269 mil clientes com interrupção no fornecimento de energia elétrica devido a eventos relacionados às chuvas, afetando 233 municípios e 320 Subestações.

O acompanhamento da quantidade de equipes e o Tempo Médio de Atendimento podem ser consultados na Pág. 10 do Relatório em anexo.

O impacto e severidade do evento estão relatados em artigos de mídia, como fotos e reportagens que demonstram os danos na Rede de Distribuição, oriundos dos eventos climáticos no período. Eventos estes que afetaram 268.891 consumidores com CHI de 1.428.125,84 superior ao de 487.575,31 estabelecido como limite para definição de Situação de Emergência, conforme resumo das informações obrigatórias.

Empresa		ENEL DISTRIBUIÇÃO GOIÁS			
Código do Relatório		CHI-086-ENEL DISTRIBUIÇÃO GOIÁS			
Evento:		TEMPORAL NA AREA DE CONCESSÃO DA ENEL DISTRIBUIÇÃO GOIÁS			
Código COBRADE:	1.3.2.1.2, 1.3.2.1.4, 1.3.2.1.5	Data Início	28/11/2021	Hora início	02h30
Código do Evento:	CHI-086-ENEL GO	Data Término	30/11/2021	Hora Término	01h00
Valor CHI (Limite e Real)	487.575,31	1.428.125,84			
Código do Decreto (Se Houver):					
Quantidade de Interrupções (Evento)	3.704				
Início 1ª Incidência (Data e Hora)	28/11/2021 03:40		Subestações Atingidas	ABADIANIA / ACREUNA / ADELANDIA / AEROPORTO / AGUAS LINDAS / ALEXANIA / ALEXANIA TRANSMISSAO / ALMERINDONOPOLIS / ALOANDIA / ALPHAVILLE / ALTO BURITI / ALTO HORIZONTE / ALTO PARAISO DE GOIAS / ALVORADA DO NORTE / AMERICANO (RIO VERDE) / AMERICANO DO BRASIL / AMORINOPOLIS / ANAPOLIS UNIVERSITARIA / ANHANGUERA / ANICUNS / ANTONIO DO VITTO / APARECIDA DO RIO DOCE / ARACU / ARAGARCAS / ARAGOIANIA / ARAGUAPAZ / ARARAS / AREIAS / ARENOPSIS / ARUANA / ARUANA (TRANSMISSAO) / ASA BRANCA / ATLANTICO / AURILANDIA / AVELINOPOLIS / BACURI (RIO VERDE) / BALIZA / BARBOSELANDIA / BARCELONA / BARREIRO (PORANGATU) / BARRO ALTO / BELA VISTA (TRANSMISSAO) / BOA VISTA / BOM JARDIM / BOM JESUS DE GOIAS / BONFINOPOLIS / BONITO / BONOPOLIS / BONSUCESSO (RIO VERDE) / BRITANIA / BURITI ALEGRE / BURITI DE GOIAS / BURITIZINHO / CABECEIRAS / CABRIUVA (RIO VERDE) / CACHOEIRA ALTA / CACHOEIRA DOURADA / CACHOEIRA NOVA / CACHOEIRINHA (ITARUMA) / CACU / CAIAPONIA / CALCILANDIA / CALDAS NOVAS / CALDAZINHA / CAMPESTRE / CAMPINAS / CAMPINORTE / CAMPO ALEGRE DE GOIAS / CAMPO LIMPO DE GOIAS / CAMPOS BELOS / CAMPOS VERDES / CARAIBAS / CARAJAS / CASTELANDIA / CATALAO / CATURAI / CEBRASA FABRICA DA AMBEV / CEPAIGO / CEZARINA / CHAPADAO DO CEU / CIDADE OCIDENTAL / COCALZINHO / COLINACU / CORREGO ALEGRE / CORREGO DO OURO / CORUMBA / CORUMBAIBA / CRISTALINA / CRISTALINA TRANSMISSAO / CRISTIANOPOLIS / CRIXAS / CROMINIA / CUMARI / DAIA - ANAPOLIS / DAMOLANDIA / DAVINOPOLIS / DESFECHO / DESTILARIA BRASIL CENTRAL / DIMIC / DORCELINO PEIXOTO DE MORAES / DOVERLANDIA / EDEALINA / EDEIA / ENERSUL / ESTRELA DALVA / ESTRELA DO NORTE / FAINA / FAZENDA CANADA / FAZENDA NOVA / FERROVIARIO / FIRMINOPOLIS / FLORES DE GOIAS / FORMIGA / FORMOSO / FRONTEIRA / GAMELEIRA / GIRASSOL / GOIANAPOLIS / GOIANDIRA / GOIANESIA / GOIANIA LESTE / GOIANIRA / GOIAS / GOIATUBA / GOUVERLANDIA / GOYA / GUAPO / HEITORAI / HIDROLANDIA / IACIARA / INACIOLANDIA / INDEPENDENCIA / INDIARA / INHUMAS / IPAMERI / IPE / IPEGUARI / IPORA / ISRAELANDIA / ITABERAI / ITAGUARI / ITAGUARU / ITAJA / ITAPACI / ITAPACI (TRANSMISSAO) / ITAPIRAPUA / ITAPURANGA / ITAPURANGA (TRANSMISSAO) / ITARUMA / ITAUCU / ITUIQUIRA (FORMOSA) / ITUMBIARA NOVA / ITUMBIARA VELHA / JACILANDIA / JANDAIA / JARAGUA / JARANAPOLIS / JATAI / JESUPOLIS / JOVIANIA / JUNDIAI / JURUMIRIM / JUSCELANDIA / JUSSARA / LAGES / LAGOA DA SERRA / LAGOA DO BAUZINHO (RIO VERDE) / LEOPOLDO DE BULHOES / LUZIANIA / MAIRIPOTABA / MAMBAI / MARA ROSA / MARAJOARA / MARCIANOPOLIS / MARIAPOLIS (PADRE BERNARDO) / MARZAGAO / MATA FEIA / MATO GRANDE / MATRINCHA / MAURILANDIA / MEIA PONTE / MINACU / MINEIROS / MINEIROS TRANSMISSAO / MOIPORA / MONTE ALEGRE / MONTES CLAROS DE GOIAS / MONTIVIDIU T / MORRINHOS / MORRO AGUDO / MOSSAMEDES / MOZARLANDIA / MOZARLANDIA (TRANSMISSAO) / MUNDO NOVO DE GOIAS / MUTUNOPOLIS / NAVESLANDIA (JATAI) / NAZARIO / NEROPOLIS / NIQUELANDIA / NIQUELANDIA 69KV / NOVA AMERICA / NOVA CRIXAS (TRANSMISSAO) / NOVA IGUACU / NOVA PONTE / NOVA VENEZA / NOVO BRASIL / NOVO GAMA / NOVO PLANALTO / OLHOS DAGUA / OLOANA / ORIZONA / OURO VERDE DE GOIAS / OUVIDOR / PACAEMBU (NOVO GAMA) / PADRE BERNARDO / PAINEIRAS / PALESTINA / PALMEIRAS / PALMEIRAS DE GOIAS / PALMELO / PALMINOPOLIS / PAMPLONA / PANAMA / PARANA / PARANAIBA / PARANAIGUARA / PARAUNA SE ALTA TENSÃO / PARQUE DAS EMAS (MINEIROS) / PARQUE DAS NACOES / PEROLANDIA / PETROLINA / PILOANDIA / PIRACANJUBA / PIRANHAS T / PIRENOPOLIS / PIRES BELO / PIRES DO RIO / PLANALTINA / PLANALTINA (TRANSMISSAO) / PLANALTO / PONTALINA / PORANGATU / PORTEIRAO / PORTELANDIA / PORTO SAO SIMAO / POSSE / POSSELANDIA / PROFESSOR JAMIL / QUEBRA LINHA / QUIRINOPOLIS / REAL / RETIRO / GOIAS / RIO CLARO JATAI MONTIVIDIU / RIO DO PEIXE / RIO DOS BOIS (MAURILANDIA) / RIO PRETO / RIO QUENTE / RIO VERDE / RIO VERMELHO / RIVERLANDIA (RIO VERDE) / ROCHEDO (UEH) / RUBIATABA / SANCLERLANDIA / SANTA FE DE GOIAS / SANTA GENOVEVA / SANTA HELENA / SANTA RITA DO ARAGUAIA / SANTA ROSA / SANTA ROSA DE GOIAS / SANTA ROSA DO MEIA PONTE / SANTA TEREZA DE GOIAS / SANTA TEREZINHA / SANTANA / SANTO ANTONIO DA BARRA / SANTO ANTONIO DO DESC. TRANS. / SANTO ANTONIO DO DESCOBERTO / SAO BARTOLOMEU / SAO DOMINGOS / SAO FRANCISCO DE GOIAS / SAO GABRIEL DE GOIAS / SAO JOAO D ALIANCA / SAO JOAO DA PARAUNA / SAO LUIZ DOS MONTES BELOS / SAO MIGUEL DO ARAGUAIA / SAO MIGUEL DO PASSA QUATRO / SAO	

			SIMAO / SENADOR CANEDO TRANSMISSAO / SERRA AZUL (JATAI) / SERRA DE CALDAS / SERRANOPOLIS / SILVANIA / SOUZALANDIA / SUCURI / TAIOBA / TAQUARAL / TAQUARI / TEREZOPOLIS / TERRA VERMELHA / TRAJANOPOLIS (PADRE BERNARDO) / TRES BARRAS / TRES RANCHOS / TRINDADE / TUCUNARE / TURVANIA / TURVELANDIA / URU / URUACU / URUTAI / USINA DE ACUCAR DE GOIANESIA / USINA MAMBAI / VALPARAISO / VARJAO / VENDA SECA / VIANOPOLIS / VICENTINOPOLIS / VILA BOA / VILA PROPICIO / XAVANTES / XIXA / ZELANDIA
Início Última Incidência (Data e Hora)	30/11/2021 00:23		
Média de Duração das Incidências (h)	13,65		
Duração da Incidência mais longa (h)	101,73		
Total de Clientes afetados	268.891	Municípios Atingidos	ABADIA DE GOIAS / ABADIANIA / ACREUNA / ADELANDIA / AGUA FRIA DE GOIAS / AGUAS LINDAS DE GOIAS / ALEXANIA / ALTO HORIZONTE / ALTO PARAISO DE GOIAS / ALVORADA DO NORTE / AMARALINA / AMERICANO DO BRASIL / AMORINOPOLIS / ANAPOLIS / ANICUNS / APARECIDA DE GOIANIA / APARECIDA DO RIO DOCE / APORE / ARACU / ARAGARCAS / ARAGOIANIA / ARAGUAPAZ / ARENOPOLIS / ARUANA / AURILANDIA / AVELINOPOLIS / BALIZA / BARRO ALTO / BELA VISTA DE GOIAS / BOM JARDIM DE GOIAS / BOM JESUS DE GOIAS / BONFINOPOLIS / BONOPOLIS / BRAZABRANTES / BRITANIA / BURITI ALEGRE / BURITI DE GOIAS / CABECEIRAS / CACHOEIRA ALTA / CACHOEIRA DE GOIAS / CACHOEIRA DOURADA / CACU / CAIAPONIA / CALDAS NOVAS / CALDAZINHA / CAMPESTRE DE GOIAS / CAMPINACU / CAMPINORTE / CAMPO ALEGRE DE GOIAS / CAMPO LIMPO / CAMPOS BELOS / CAMPOS VERDES / CARMO DO RIO VERDE / CASTELANDIA / CATALAO / CATURAI / CAVALCANTE / CERES / CEZARINA / CHAPADAO DO CEU / CIDADE OCIDENTAL / COCALZINHO DE GOIAS / COLINAS DO SUL / CORREGO DO OURO / CORUMBA DE GOIAS / CORUMBAIBA / CRISTALINA / CRISTIANOPOLIS / CRIXAS / CROMINIA / CUMARI / DAMIANOPOLIS / DIORAMA / DIVINOPOLIS DE GOIAS / DOVERLANDIA / EDEALINA / EDEIA / ESTRELA DO NORTE / FAINA / FAZENDA NOVA / FIRMINOPOLIS / FLORES DE GOIAS / FORMOSA / FORMOSO / GAMELEIRA DE GOIAS / GOIANAPOLIS / GOIANDIRA / GOIANESIA / GOIANIA / GOIANIRA / GOIAS / GOIATUBA / GOUVELANDIA / GUAPO / GUARAITA / GUARANI DE GOIAS / GUARINOS / HEITORAI / HIDROLANDIA / HIDROLINA / IACIARA / INACIOLANDIA / INDIARA / INHUMAS / IPAMERI / IPIRANGA DE GOIAS / IPORA / ISRAELANDIA / ITABERAI / ITAGUARI / ITAGUARU / ITAJA / ITAPACI / ITAPIRAPUA / ITAPURANGA / ITARUMA / ITAUCU / ITUMBIARA / IVOLANDIA / JANDAIA / JARAGUA / JATAI / JAUPACI / JESUPOLIS / JOVIANIA / JUSSARA / LAGOA SANTA / LEOPOLDO DE BULHOES / LUZIANIA / MAIRIPOTABA / MAMBAI / MARA ROSA / MARZAGAO / MATRINCHA / MAURILANDIA / MIMOSO DE GOIAS / MINACU / MINEIROS / MOIPORA / MONTE ALEGRE DE GOIAS / MONTES CLAROS DE GOIAS / MONTIVIDIU / MONTIVIDIU DO NORTE / MORRINHOS / MORRO AGUDO DE GOIAS / MOSSAMEDES / MOZARLANDIA / MUNDO NOVO DE GOIAS / MUTUNOPOLIS / NAZARIO / NEROPOLIS / NIQUELANDIA / NOVA CRIXAS / NOVA GLORIA / NOVA IGUACU DE GOIAS / NOVA ROMA / NOVA VENEZA / NOVO BRASIL / NOVO GAMA / NOVO PLANALTO / ORIZONA / OURO VERDE DE GOIAS / OUVIDOR / PADRE BERNARDO / PALESTINA DE GOIAS / PALMEIRAS DE GOIAS / PALMELO / PALMINOPOLIS / PANAMA / PARANAIGUARA / PARAUNA / PEROLANDIA / PETROLINA DE GOIAS / PILAR DE GOIAS / PIRACANJUBA / PIRANHAS / PIRENOPOLIS / PIRES DO RIO / PLANALTINA / PONTALINA / PORANGATU / PORTEIRAO / PORTELANDIA / POSSE / PROFESSOR JAMIL SAFADY / QUIRINOPOLIS / RIO QUENTE / RIO VERDE / RUBIATABA / SANCLERLANDIA / SANTA BARBARA DE GOIAS / SANTA CRUZ DE GOIAS / SANTA FE DE GOIAS / SANTA HELENA DE GOIAS / SANTA RITA DO ARAGUAIA / SANTA RITA DO NOVO DESTINO / SANTA ROSA DE GOIAS / SANTA TEREZA DE GOIAS / SANTA TEREZINHA DE GOIAS / SANTO ANTONIO DA BARRA / SANTO ANTONIO DO DESCOBERTO / SAO DOMINGOS / SAO FRANCISCO DE GOIAS / SAO JOAO D ALIANCA / SAO JOAO DA PARAUNA / SAO LUIS DE MONTES BELOS / SAO LUIZ DO NORTE / SAO MIGUEL DO ARAGUAIA / SAO MIGUEL DO PASSA QUATRO / SAO PATRICIO / SAO SIMAO / SENADOR CANEDO / SERRANOPOLIS / SILVANIA / SIMOLANDIA / SITIO D ABADIA / TAQUARAL DE GOIAS / TERESINA DE GOIAS / TEREZOPOLIS DE GOIAS / TRES RANCHOS / TRINDADE / TROMBAS / TURVANIA / TURVELANDIA / UIRAPURU / URUACU / URUTAI / VALPARAISO DE GOIAS / VARJAO / VIANOPOLIS / VICENTINOPOLIS / VILA BOA / VILA PROPICIO

4. Descrição de Danos Causados

Segundo o Instituto Nacional de Pesquisas Espaciais (Inpe), os raios são responsáveis por cerca de 70% dos desligamentos na rede de transmissão e 40% na de distribuição de energia e queima de transformadores no Brasil. Durante os temporais, são frequentes casos de quedas de árvores, deslizamento de terras e objetos que são lançados sobre a rede, causando o rompimento de cabos de energia e a destruição de postes, provocando o desabastecimento de energia.

A fim de possibilitar melhor entendimento da importância dos equipamentos afetados na concessão da ENEL GO durante período das chuvas, apresenta-se na tabela abaixo a hierarquia dos equipamentos da rede de distribuição e no item 4.1 estão relacionadas a descrição destes.

Hierarquia	Nome do Equipamento
1	Disjuntor/ Religador/Chave Telecomandada
2	Chave fusível
3	Transformador

4.1. Descrição dos equipamentos afetados

Transformador – é um dispositivo destinado a modificar os níveis de tensão e corrente elétrica, mantendo potência elétrica praticamente constante, de um circuito a outro, modificando também os valores das impedâncias elétricas de um circuito elétrico.

Chave fusível – é um dispositivo fusível no qual o porta-fusível pode ser manipulado de forma a obter uma distância de seccionamento, sem que haja separação física entre o porta-fusível e a base. É um equipamento destinado a proteção de sobrecorrentes de circuitos primários utilizados em redes aéreas de distribuição urbana e rural e em pequenas subestações de consumidor e de concessionária. É dotada de um elemento fusível que responde pelas características básicas de sua operação.

Disjuntor – é um interruptor elétrico projetado para proteger um circuito elétrico de danos causados por falhas na alimentação elétrica, principalmente devido a situações de sobrecorrentes, causadas por exemplo por excesso de carga ou um curto-circuito.

Religadores automáticos – são equipamentos de interrupção de corrente elétrica dotados de uma determinada capacidade de repetição em operação de abertura e fechamento de um circuito, durante a ocorrência de um defeito.

Adicionalmente, para conhecimento segue a descrição detalhada abaixo:

Alimentador – linha elétrica destinada a transportar energia elétrica em média tensão.

Condutor de energia – é o meio pelo qual se transporta potência desde um determinado ponto, denominada fonte ou alimentação, até um terminal consumidor.

Para-raios – são equipamentos protetores de linhas de transmissão e distribuição aéreas contra sobretensões causadas por manobras de chaves ou descargas atmosféricas.

Isoladores – são elementos sólidos dotados de propriedades mecânicas, capazes de suportar os esforços produzidos pelos condutores. Eletricamente, exercem a função de isolar os condutores, submetidos a uma diferença de potencial em relação terra (estrutura suporte) ou em relação a um outro condutor de fase.

Ramal de ligação - conjunto de condutores e acessórios instalados entre o ponto de derivação do sistema de distribuição da distribuidora e o ponto de conexão das instalações de utilização do acessante.

Chave faca – é um tipo de dispositivo destinado a isolar (seccionar) partes (subsistemas, equipamentos, etc.) de circuitos elétricos. São instaladas em postes de energia e redes de distribuição elétrica, visando seccionar a rede para minimizar os efeitos das interrupções.

4.2. Equipamentos Afetados

Adicionalmente, segue abaixo a tabela com o detalhamento da quantidade de equipamentos afetados.

DANOS CAUSADOS			
Equipamentos Danificado	Importância para o Sistema	Local	Quantidade
Disjuntor/Religador/Chave Telecomandada	Proteção do Alimentador	Área de Concessão	168
Chaves Fusíveis Operada	Proteção de Ramais de Alimentadores	Área de Concessão	1272
Transformador Operado	Proteção do Transformador	Área de Concessão	1091

O Item 6 deste documento apresenta, na íntegra, a relação destas interrupções.

5. Relato Técnico sobre a intervenção realizada para restabelecimento

Em qualquer evento de situação de emergência, a rede de distribuição registra ocorrências emergenciais que podem estar associadas ao meio ambiente (não gerenciáveis) ou relacionadas à operação do sistema (gerenciáveis). Nesse sentido, é importante destacar que, em qualquer situação, a ENEL GO despacha suas equipes de

forma eficiente sem distinção da causa raiz, uma vez que o fato gerador somente é confirmado in loco, incluindo as ocorrências sem serviços executados (por exemplo, defeito interno), que podem atrasar o atendimento de ocorrências com desligamentos.

Assim, a fim de agilizar o reestabelecimento do serviço, além das equipes de atendimento de emergência, foram mobilizadas as equipes de combate a perdas, corte/religa, construção de rede, técnicos do sistema elétrico e grande equipe de backoffice.

Pode ser observado nas evidências do item 10.3, que as chuvas dos dias analisados no relatório trouxeram vários pontos de alagamento e enxurradas, afetando a locomoção das equipes. Também foram observadas em diversas ocorrências, contidas no item 6, relatos das equipes sobre o mau tempo, incluindo informações de árvores caídas, cabos partidos, dificuldades de acesso, pontos de atolamento, transbordamento de rios e córregos e estradas desmoronadas. Várias ocorrências necessitaram de serviços complexos e muitas vezes em locais com acesso muito limitado.

Abaixo segue a tabela com Turnos e o Tempo Médio de Atendimento, com dados diários dos dias 28 e 30 de Novembro de 2021.

Relato técnico sobre a Intervenção realizada – 2021				
	28/11	29/11	30/11	
<u>Informações Sobre Equipes</u>				
Turnos	913	1.249	1.253	Turmas
<u>Tempos Médios (Considerando ocorrências Expurgadas)</u>				
Preparação	455	624	556	Minutos
Deslocamento	55	57	62	Minutos
Execução	123	107	100	Minutos
TMAE	632	789	718	Minutos

6. Lista de Ocorrências

age nte	mes_comp etencia	ano_comp etencia	codigoCo njunto	aliment ador	subst acao	EQP_ORI GEM	numeroOrdemIn terrupcao	codTipoIn te rrupcao	codMotivoE xpurgo	dataHoraInici o terrupcao	dataHoraRe sta bilizacao	fatoGerador	nivelTe nsao	qtdConsumid ora sAtingidas	numConsumid ore sConjunto	CHI
6072	11	2021	14941	2	475	IU12020119	202112249	1	3	29/11/2021 05:14	01/12/2021 11:11	Interna-Não programada-Meio ambiente-Descarga Atmosférica	13800	26	7425	1402,45
6072	11	2021	14941	2	475	IU12020119	202112249	1	3	30/11/2021 17:28	01/12/2021 11:11	Interna-Não programada-Meio ambiente-Descarga Atmosférica	13800	22	7425	389,50
6072	11	2021	14953	1	19	JD21308430	2021123436	1	3	29/11/2021 07:52	02/12/2021 11:04	Interna-Não programada-Meio ambiente-Descarga Atmosférica	220	1	20268	75,20
6072	11	2021	14930	35	374	FAAA21243896	2021123510	1	3	28/11/2021 19:45	01/12/2021 18:17	Interna-Não programada-Meio ambiente-Vento	220	1	53235	70,53
6072	11	2021	14876	1	23	BJ12000149RE	202111138527	1	3	28/11/2021 11:16	01/12/2021 18:46	Interna-Não programada-Meio ambiente-Vento	13800	18	10256	1431,20
6072	11	2021	14971	1	421	LZ11261250	202111139860	1	3	28/11/2021 17:58	29/11/2021 12:01	Interna-Não programada-Meio ambiente-Vento	220	106	52491	1914,54
6072	11	2021	14873	1	18	BA12210748	202111143214	1	3	28/11/2021 03:40	28/11/2021 11:21	Interna-Não programada-Meio ambiente-Descarga Atmosférica	13800	8	6188	61,35
6072	11	2021	14906	1	56	GE21125048	202111143273	1	3	28/11/2021 04:59	28/11/2021 11:00	Interna-Não programada-Meio ambiente-Descarga Atmosférica	220	2	31300	12,01
6072	11	2021	14862	1	20	AA11090354	202111143323	1	3	28/11/2021 05:44	28/11/2021 17:00	Interna-Não programada-Meio ambiente-Vento	220	53	23899	596,85
6072	11	2021	14977	1	474	SF21000125	202111143352	1	3	28/11/2021 05:57	28/11/2021 07:23	Interna-Não programada-Meio ambiente-Descarga Atmosférica	220	1	6267	1,42
6072	11	2021	14977	1	539	PV18418530TS	202111143478	1	3	28/11/2021 03:59	28/11/2021 13:19	Interna-Não programada-Meio ambiente-Vento	13800	98	6267	913,85
6072	11	2021	14971	4	421	LZ12165062	202111143484	1	3	28/11/2021 06:30	29/11/2021 00:54	Interna-Não programada-Meio ambiente-Vento	13800	2	52491	36,78
6072	11	2021	14933	2	102	JA12200831	202111143528	1	3	28/11/2021 06:41	28/11/2021 09:36	Interna-Não programada-Meio ambiente-Descarga Atmosférica	13800	14	19068	40,81
6072	11	2021	14880	1	521	IT12304259LD	202111143576	1	3	28/11/2021 13:35	29/11/2021 23:24	Interna-Não programada-Meio ambiente-Vento	13800	3	4971	101,42
6072	11	2021	16479	2	386	NJ12261344	202111143577	1	3	28/11/2021 06:53	28/11/2021 10:46	Interna-Não programada-Meio ambiente-Vento	13800	26	50630	100,67
6072	11	2021	14957	2	145	PG12010184	202111143622	1	3	28/11/2021 06:13	28/11/2021 09:22	Interna-Não programada-Meio ambiente-Descarga Atmosférica	13800	20	4507	62,91
6072	11	2021	14940	2	38	DH11313966	202111143631	1	3	28/11/2021 07:05	28/11/2021 22:57	Interna-Não programada-Meio ambiente-Vento	220	22	96280	349,06
6072	11	2021	14863	5	580	AN11319760	202111143640	1	3	28/11/2021 03:54	28/11/2021 11:35	Interna-Não programada-Meio ambiente-Vento	220	46	91860	352,69
6072	11	2021	14906	1	56	GE12360273	202111143660	1	3	28/11/2021 07:08	28/11/2021 12:45	Interna-Não programada-Meio ambiente-Descarga Atmosférica	13800	21	31300	117,73
6072	11	2021	16481	2	574	ZN10394600	202111143694	1	3	28/11/2021 07:12	28/11/2021 10:30	Interna-Não programada-Meio ambiente-Vento	13800	26	5691	85,89
6072	11	2021	16481	2	574	PV13054476	202111143694	1	3	28/11/2021 07:12	28/11/2021 18:07	Interna-Não programada-Meio ambiente-Vento	13800	26	5691	284,03
6072	11	2021	16481	2	574	ZN13381221	202111143694	1	3	28/11/2021 07:12	28/11/2021 18:36	Interna-Não programada-Meio ambiente-Vento	13800	60	5691	684,62
6072	11	2021	16481	2	574	ZN12295682LD	202111143694	1	3	28/11/2021 07:12	28/11/2021 21:02	Interna-Não programada-Meio ambiente-Vento	13800	10	5691	138,29
6072	11	2021	16481	2	574	ZN12295682LD	202111143694	1	3	28/11/2021 07:12	30/11/2021 16:04	Interna-Não programada-Meio ambiente-Vento	13800	16	5691	909,99
6072	11	2021	16481	2	574	ZN10394600	202111143694	1	3	28/11/2021 21:02	30/11/2021 16:04	Interna-Não programada-Meio ambiente-Vento	13800	2	5691	86,06

607 2	11	2021	16481	2	574	ZN103946 00	202111143694	1	3	29/11/2021 16:03	30/11/2021 16:04	Interna-Não programada-Meio ambiente-Vento	13800	71	5691	1705, 93
607 2	11	2021	14905	1	184	NP212940 02	202111143746	1	3	28/11/2021 07:22	28/11/2021 11:16	Interna-Não programada-Meio ambiente-Vento	220	1	5401	3,89
607 2	11	2021	14873	2	456	NQ12359 872	202111143754	1	3	28/11/2021 07:04	28/11/2021 18:24	Interna-Não programada-Meio ambiente-Descarga Atmosférica	13800	16	6188	181,3 3
607 2	11	2021	14933	1	102	JA122213 49	202111143764	1	3	28/11/2021 06:55	28/11/2021 08:46	Interna-Não programada-Meio ambiente-Vento	13800	7	19068	12,94
607 2	11	2021	14894	1	324	CB122214 13	202111143771	1	3	28/11/2021 07:25	28/11/2021 12:25	Interna-Não programada-Meio ambiente-Descarga Atmosférica	13800	17	18072	84,74
607 2	11	2021	14862	2	20	AA122415 39	202111143790	1	3	28/11/2021 06:48	28/11/2021 11:01	Interna-Não programada-Meio ambiente-Vento	13800	109	23899	458,6 2
607 2	11	2021	14936	1	237	AN213177 66	202111143811	1	3	28/11/2021 07:32	28/11/2021 10:42	Interna-Não programada-Meio ambiente-Vento	220	1	39412	3,15
607 2	11	2021	14940	32	109	LZ112066 69	202111143814	1	3	28/11/2021 07:33	28/11/2021 16:09	Interna-Não programada-Meio ambiente-Vento	220	23	96280	197,4 7
607 2	11	2021	16480	10	386	VA111631 73	202111143900	1	3	28/11/2021 07:31	28/11/2021 10:00	Interna-Não programada-Meio ambiente-Vento	220	85	32804	209,7 4
607 2	11	2021	14951	1	137	31700060 70	202111143904	1	3	28/11/2021 07:47	29/11/2021 03:05	Interna-Não programada-Meio ambiente-Vento	220	1	14980	19,30
607 2	11	2021	14860	3	365	AX123989 44	202111143908	1	3	28/11/2021 07:24	29/11/2021 00:03	Interna-Não programada-Meio ambiente-Vento	13800	109	35880	1813, 46
607 2	11	2021	14860	3	365	AX123989 44	202111143908	1	3	28/11/2021 07:24	29/11/2021 01:04	Interna-Não programada-Meio ambiente-Vento	13800	21	35880	370,7 1
607 2	11	2021	14860	3	365	AX123989 44	202111143908	1	3	29/11/2021 00:16	29/11/2021 00:48	Interna-Não programada-Meio ambiente-Vento	13800	103	35880	55,65
607 2	11	2021	14860	3	365	19961548	202111143908	1	3	29/11/2021 00:16	29/11/2021 11:15	Interna-Não programada-Meio ambiente-Vento	13800	6	35880	65,88
607 2	11	2021	14873	2	18	11500023 02	202111143909	1	3	28/11/2021 07:47	28/11/2021 12:00	Interna-Não Programada-Meio ambiente-Inundação	220	1	6188	4,21
607 2	11	2021	14860	3	198	AX120717 76	202111143910	1	3	28/11/2021 05:47	28/11/2021 13:35	Interna-Não programada-Meio ambiente-Vento	13800	15	35880	116,8 6
607 2	11	2021	14951	1	7	PB113360 80	202111143912	1	3	28/11/2021 07:47	29/11/2021 10:53	Interna-Não programada-Meio ambiente-Árvore ou Vegetação	220	2	14980	54,17
607 2	11	2021	16479	2	386	49900893 65	202111143969	1	3	28/11/2021 07:56	28/11/2021 22:12	Interna-Não programada-Meio ambiente-Vento	220	1	50630	14,26
607 2	11	2021	14860	2	198	AX112886 74	202111144040	1	3	28/11/2021 06:05	28/11/2021 15:24	Interna-Não programada-Meio ambiente-Vento	220	17	35880	158,2 9
607 2	11	2021	14951	31	137	PB121701 67	202111144062	1	3	28/11/2021 06:38	28/11/2021 12:44	Interna-Não programada-Meio ambiente-Descarga Atmosférica	34500	39	14980	237,3 6
607 2	11	2021	16493	1	338	GP120000 40	202111144081	1	3	28/11/2021 06:19	28/11/2021 12:57	Interna-Não programada-Meio ambiente-Descarga Atmosférica	13800	8	16239	53,01
607 2	11	2021	14940	31	135	NJ214138 32	202111144089	1	3	28/11/2021 08:11	29/11/2021 12:19	Interna-Não programada-Meio ambiente-Vento	220	2	96280	56,26
607 2	11	2021	14951	31	137	ZN214255 40	202111144092	1	3	28/11/2021 08:11	28/11/2021 17:46	Interna-Não programada-Meio ambiente-Vento	220	1	14980	9,57
607 2	11	2021	14894	2	204	PV211729 33	202111144097	1	3	28/11/2021 08:12	28/11/2021 16:43	Interna-Não programada-Meio ambiente-Descarga Atmosférica	220	2	18072	17,03
607 2	11	2021	16493	1	338	LB120282 15	202111144111	1	3	28/11/2021 08:13	28/11/2021 10:56	Interna-Não programada-Meio ambiente-Vento	13800	6	16239	16,22
607 2	11	2021	14860	9	588	SN11331 51	202111144114	1	3	28/11/2021 08:12	28/11/2021 12:37	Interna-Não programada-Meio ambiente-Vento	220	96	35880	423,2 5
607 2	11	2021	14873	2	561	GE120064 85	202111144136	1	3	28/11/2021 08:16	28/11/2021 11:56	Interna-Não programada-Meio ambiente-Descarga Atmosférica	13800	8	6188	29,30
607 2	11	2021	14940	1	6	10028423 389	202111144148	1	3	28/11/2021 08:17	28/11/2021 18:49	Interna-Não programada-Meio ambiente-Vento	220	1	96280	10,52
607 2	11	2021	14906	1	56	GE211358 60	202111144181	1	3	28/11/2021 08:21	28/11/2021 13:41	Interna-Não programada-Meio ambiente-Descarga Atmosférica	220	2	31300	10,67

607 2	11	2021	16481	2	574	ZN122957 11	202111144228	1	3	28/11/2021 08:25	28/11/2021 12:30	Interna-Não programada-Meio ambiente-Descarga Atmosférica	13800	4	5691	16,28
607 2	11	2021	14863	3	580	AN110003 18	202111144238	1	3	28/11/2021 07:26	28/11/2021 10:28	Interna-Não programada-Meio ambiente-Árvore ou Vegetação	220	172	91860	520,9 2
607 2	11	2021	14940	1	6	28600830 12	202111144260	1	3	28/11/2021 08:30	29/11/2021 17:17	Interna-Não programada-Meio ambiente-Vento	220	1	96280	32,78
607 2	11	2021	14951	31	137	PB121632 17	202111144268	1	3	28/11/2021 08:31	28/11/2021 19:33	Interna-Não programada-Meio ambiente-Descarga Atmosférica	34500	123	14980	1356, 31
607 2	11	2021	14933	2	102	JA121666 43	202111144269	1	3	28/11/2021 08:31	28/11/2021 11:53	Interna-Não programada-Meio ambiente-Descarga Atmosférica	13800	9	19068	30,21
607 2	11	2021	16493	1	107	10014260 253	202111144277	1	3	28/11/2021 08:32	28/11/2021 12:24	Interna-Não programada-Meio ambiente-Vento	220	1	16239	3,86
607 2	11	2021	15733	2	43	10601104 81	202111144340	1	3	28/11/2021 08:39	29/11/2021 12:34	Interna-Não programada-Meio ambiente-Vento	220	1	17435	27,92
607 2	11	2021	16481	2	574	ZN124020 10RE	202111144348	1	3	28/11/2021 07:08	28/11/2021 11:23	Interna-Não programada-Meio ambiente-Descarga Atmosférica	13800	161	5691	684,2 5
607 2	11	2021	14859	1	454	48302233 90	202111144352	1	3	28/11/2021 08:40	28/11/2021 16:33	Interna-Não programada-Meio ambiente-Vento	220	1	16206	7,87
607 2	11	2021	14940	2	586	10005790 040	202111144372	1	3	28/11/2021 08:43	28/11/2021 12:02	Interna-Não programada-Meio ambiente-Vento	220	1	96280	3,31
607 2	11	2021	14982	6	489	CN121051 56	202111144410	1	3	28/11/2021 12:52	28/11/2021 15:23	Interna-Não programada-Meio ambiente-Vento	13800	393	35659	987,9 6
607 2	11	2021	14982	6	489	CN113094 12	202111144410	1	3	28/11/2021 12:52	28/11/2021 19:40	Interna-Não programada-Meio ambiente-Vento	13800	90	35659	610,7 5
607 2	11	2021	14894	2	204	PV212787 94	202111144412	1	3	28/11/2021 08:47	28/11/2021 17:40	Interna-Não programada-Meio ambiente-Vento	220	1	18072	8,87
607 2	11	2021	14873	2	456	7999979	202111144413	1	3	28/11/2021 17:39	28/11/2021 23:11	Interna-Não programada-Meio ambiente-Descarga Atmosférica	13800	29	6188	160,3 8
607 2	11	2021	14951	1	228	PB110428 28	202111144424	1	3	28/11/2021 08:49	28/11/2021 11:20	Interna-Não programada-Meio ambiente-Vento	220	67	14980	168,5 1
607 2	11	2021	14957	1	145	PG210740 95	202111144432	1	3	28/11/2021 08:50	28/11/2021 11:10	Interna-Não programada-Meio ambiente-Descarga Atmosférica	220	1	4507	2,33
607 2	11	2021	15733	1	43	10007569 384	202111144435	1	3	28/11/2021 08:50	30/11/2021 12:56	Interna-Não programada-Meio ambiente-Vento	220	1	17435	52,09
607 2	11	2021	14940	1	135	49900915 29	202111144441	1	3	28/11/2021 08:50	29/11/2021 12:56	Interna-Não programada-Meio ambiente-Vento	220	1	96280	28,09
607 2	11	2021	14858	2	373	LA122613 24	202111144462	1	3	28/11/2021 08:53	28/11/2021 15:37	Interna-Não programada-Meio ambiente-Descarga Atmosférica	13800	14	68734	94,19
607 2	11	2021	14862	1	20	AA123481 33	202111144467	1	3	28/11/2021 05:41	28/11/2021 14:14	Interna-Não programada-Meio ambiente-Vento	13800	11	23899	94,05
607 2	11	2021	14940	1	541	SN213284 50	202111144468	1	3	28/11/2021 08:53	28/11/2021 11:33	Interna-Não programada-Meio ambiente-Descarga Atmosférica	220	11	96280	29,16
607 2	11	2021	14971	4	421	LZ211189 29	202111144481	1	3	28/11/2021 08:55	30/11/2021 11:44	Interna-Não programada-Meio ambiente-Vento	220	1	52491	50,81
607 2	11	2021	16493	31	3	LB213780 22	202111144482	1	3	28/11/2021 08:55	28/11/2021 18:00	Interna-Não programada-Meio ambiente-Vento	220	1	16239	9,08
607 2	11	2021	14982	1	489	CN122465 89	202111144489	1	3	28/11/2021 13:58	28/11/2021 20:29	Interna-Não programada-Meio ambiente-Vento	13800	42	35659	273,7 0
607 2	11	2021	14940	32	109	LZ211201 71	202111144496	1	3	28/11/2021 08:57	30/11/2021 11:17	Interna-Não programada-Meio ambiente-Vento	220	1	96280	50,33
607 2	11	2021	14951	1	7	PI212028 39	202111144500	1	3	28/11/2021 08:57	28/11/2021 17:59	Interna-Não programada-Meio ambiente-Vento	220	1	14980	9,02
607 2	11	2021	14951	31	137	PB123139 53	202111144515	1	3	28/11/2021 08:59	28/11/2021 17:29	Interna-Não programada-Meio ambiente-Vento	34500	3	14980	25,48
607 2	11	2021	15733	2	43	KR111365 70	202111144517	1	3	28/11/2021 08:59	28/11/2021 17:47	Interna-Não programada-Meio ambiente-Vento	220	228	17435	2004, 37
607 2	11	2021	14940	31	109	LZ213201 79	202111144530	1	3	28/11/2021 09:00	30/11/2021 14:20	Interna-Não programada-Meio ambiente-Vento	220	1	96280	53,32

607 2	11	2021	14905	1	184	PV123774 30	202111144540	1	3	28/11/2021 08:14	28/11/2021 15:24	Interna-Não programada-Meio ambiente-Descarga Atmosférica	13800	10	5401	71,62
607 2	11	2021	14894	3	204	PV112477 54	202111144541	1	3	28/11/2021 07:37	28/11/2021 13:08	Interna-Não programada-Meio ambiente-Descarga Atmosférica	220	20	18072	110,18
607 2	11	2021	14940	1	565	LZ122906 83	202111144558	1	3	28/11/2021 07:39	30/11/2021 08:03	Interna-Não programada-Meio ambiente-Descarga Atmosférica	13800	18	96280	871,12
607 2	11	2021	16493	1	107	SV210760 01	202111144566	1	3	28/11/2021 09:04	28/11/2021 13:10	Interna-Não programada-Meio ambiente-Vento	220	1	16239	4,09
607 2	11	2021	14863	4	5	AN123253 07	202111144567	1	3	28/11/2021 06:47	28/11/2021 10:53	Interna-Não programada-Meio ambiente-Vento	13800	5	91860	20,43
607 2	11	2021	15734	36	347	LZ120597 44	202111144611	1	3	28/11/2021 09:09	28/11/2021 14:27	Interna-Não programada-Meio ambiente-Descarga Atmosférica	34500	2	2509	10,59
607 2	11	2021	14933	2	102	10035047 478	202111144626	1	3	28/11/2021 09:11	28/11/2021 11:49	Interna-Não programada-Meio ambiente-Vento	220	1	19068	2,63
607 2	11	2021	16481	1	574	10002704 763	202111144658	1	3	28/11/2021 09:15	28/11/2021 19:26	Interna-Não programada-Meio ambiente-Vento	220	1	5691	10,18
607 2	11	2021	14940	33	6	LZ113657 56	202111144747	1	3	28/11/2021 09:24	29/11/2021 22:12	Interna-Não programada-Meio ambiente-Vento	220	21	96280	772,78
607 2	11	2021	14957	2	145	PG212879 20	202111144752	1	3	28/11/2021 09:24	28/11/2021 13:22	Interna-Não programada-Meio ambiente-Descarga Atmosférica	220	3	4507	11,87
607 2	11	2021	14860	3	198	48008225 0	202111144760	1	3	28/11/2021 09:25	28/11/2021 19:24	Interna-Não programada-Meio ambiente-Vento	220	1	35880	9,98
607 2	11	2021	14863	4	5	PV120625 57	202111144785	1	3	28/11/2021 09:28	28/11/2021 18:41	Interna-Não programada-Meio ambiente-Vento	13800	6	91860	55,25
607 2	11	2021	14954	32	346	LZ121129 42	202111144801	1	3	28/11/2021 09:23	29/11/2021 16:27	Interna-Não programada-Meio ambiente-Vento	34500	11	3410	341,71
607 2	11	2021	16480	8	386	NJ112119 76	202111144818	1	3	28/11/2021 09:33	29/11/2021 13:54	Interna-Não programada-Meio ambiente-Vento	220	15	32804	425,07
607 2	11	2021	14933	1	102	JA123824 95RE	202111144825	1	3	28/11/2021 09:34	28/11/2021 13:43	Interna-Não programada-Meio ambiente-Descarga Atmosférica	13800	209	19068	864,45
607 2	11	2021	16493	2	388	TJ124020 43	202111144896	1	3	28/11/2021 09:15	28/11/2021 11:19	Interna-Não programada-Meio ambiente-Vento	13800	5	16239	10,29
607 2	11	2021	14971	2	421	LZ111288 11	202111144898	1	3	28/11/2021 08:48	28/11/2021 12:40	Interna-Não programada-Meio ambiente-Vento	220	19	52491	73,37
607 2	11	2021	14873	1	18	DF122295 07	202111144901	1	3	28/11/2021 06:23	29/11/2021 13:00	Interna-Não programada-Meio ambiente-Vento	13800	32	6188	979,60
607 2	11	2021	14905	1	362	NP112290 46	202111144927	1	3	28/11/2021 09:47	29/11/2021 10:00	Interna-Não programada-Meio ambiente-Descarga Atmosférica	220	1	5401	24,21
607 2	11	2021	14873	1	18	BA121562 30	202111144929	1	3	28/11/2021 07:24	28/11/2021 13:41	Interna-Não programada-Meio ambiente-Descarga Atmosférica	13800	57	6188	357,49
607 2	11	2021	14859	2	454	48300249 03	202111144940	1	3	28/11/2021 09:49	28/11/2021 15:11	Interna-Não programada-Meio ambiente-Vento	220	1	16206	5,37
607 2	11	2021	14873	1	561	SZ123251 25	202111144971	1	3	28/11/2021 09:33	29/11/2021 09:05	Interna-Não programada-Meio ambiente-Descarga Atmosférica	13800	3	6188	70,59
607 2	11	2021	14977	1	316	SF1213775 33	202111144988	1	3	28/11/2021 09:55	28/11/2021 19:15	Interna-Não programada-Meio ambiente-Vento	220	2	6267	18,65
607 2	11	2021	14937	8	237	10034530 329	202111144992	1	3	28/11/2021 09:56	28/11/2021 12:10	Interna-Não programada-Meio ambiente-Vento	220	1	27648	2,23
607 2	11	2021	14862	2	20	35000906 5	202111144995	1	3	28/11/2021 09:56	28/11/2021 18:45	Interna-Não programada-Meio ambiente-Vento	220	1	23899	8,81
607 2	11	2021	15733	2	43	10600216 30	202111145029	1	3	28/11/2021 10:02	30/11/2021 03:05	Interna-Não programada-Meio ambiente-Vento	220	1	17435	41,04
607 2	11	2021	14940	31	109	LZ112905 35	202111145045	1	3	28/11/2021 10:04	28/11/2021 15:45	Interna-Não programada-Meio ambiente-Vento	220	27	96280	153,24
607 2	11	2021	14889	30	34	CT123386 94	202111145073	1	3	28/11/2021 10:08	29/11/2021 08:11	Interna-Não programada-Meio ambiente-Vento	34500	27	20496	595,33
607 2	11	2021	14980	32	171	TAAA2112 5472	202111145078	1	3	28/11/2021 10:08	28/11/2021 19:00	Interna-Não programada-Meio ambiente-Descarga Atmosférica	220	1	13695	8,86

607 2	11	2021	14949	1	136	PO122304 20	202111145088	1	3	28/11/2021 10:09	28/11/2021 14:51	Interna-Não programada-Meio ambiente-Vento	13800	3	1831	14,05
607 2	11	2021	16479	2	386	49900305 65	202111145091	1	3	28/11/2021 10:10	29/11/2021 13:52	Interna-Não programada-Meio ambiente-Vento	220	1	50630	27,69
607 2	11	2021	14880	1	28	CD212081 49	202111145103	1	3	28/11/2021 10:12	28/11/2021 18:20	Interna-Não programada-Meio ambiente-Vento	220	1	4971	8,14
607 2	11	2021	14973	2	163	78000887 0	202111145112	1	3	28/11/2021 10:13	28/11/2021 12:15	Interna-Não programada-Meio ambiente-Vento	220	1	11916	2,03
607 2	11	2021	14977	2	474	SF120660 19	202111145116	1	3	28/11/2021 09:57	28/11/2021 13:13	Interna-Não programada-Meio ambiente-Descarga Atmosférica	13800	24	6267	78,26
607 2	11	2021	14982	1	489	76023039 0	202111145122	1	3	28/11/2021 10:14	28/11/2021 14:57	Interna-Não programada-Meio ambiente-Vento	220	1	35659	4,70
607 2	11	2021	14894	4	204	PV120845 65	202111145131	1	3	28/11/2021 08:38	28/11/2021 13:11	Interna-Não programada-Meio ambiente-Descarga Atmosférica	13800	10	18072	45,38
607 2	11	2021	14906	2	56	GE123774 28	202111145132	1	3	28/11/2021 10:16	28/11/2021 18:58	Interna-Não programada-Meio ambiente-Descarga Atmosférica	13800	3	31300	26,09
607 2	11	2021	14922	2	83	IP211520 72	202111145138	1	3	28/11/2021 10:16	28/11/2021 19:01	Interna-Não programada-Meio ambiente-Descarga Atmosférica	220	1	10574	8,74
607 2	11	2021	14940	3	459	DH111497 23	202111145145	1	3	28/11/2021 08:17	28/11/2021 13:10	Interna-Não programada-Meio ambiente-Vento	220	83	96280	404,05
607 2	11	2021	14940	31	109	LZ123304 54	202111145154	1	3	28/11/2021 10:18	28/11/2021 23:03	Interna-Não programada-Meio ambiente-Vento	34500	5	96280	63,69
607 2	11	2021	14951	2	137	PB123138 68	202111145155	1	3	28/11/2021 07:17	29/11/2021 00:33	Interna-Não programada-Meio ambiente-Vento	13800	10	14980	172,62
607 2	11	2021	14982	2	489	CN122466 66	202111145169	1	3	28/11/2021 10:21	28/11/2021 13:32	Interna-Não programada-Meio ambiente-Descarga Atmosférica	13800	12	35659	38,12
607 2	11	2021	14922	1	83	IP210129 47	202111145174	1	3	28/11/2021 10:20	28/11/2021 12:27	Interna-Não programada-Meio ambiente-Descarga Atmosférica	220	1	10574	2,11
607 2	11	2021	15733	1	43	KR121015 26	202111145192	1	3	28/11/2021 10:24	28/11/2021 15:08	Interna-Não programada-Meio ambiente-Descarga Atmosférica	13800	88	17435	415,70
607 2	11	2021	16489	4	32	76002536 8	202111145200	1	3	28/11/2021 10:25	29/11/2021 16:54	Interna-Não programada-Meio ambiente-Vento	220	1	10097	30,49
607 2	11	2021	16479	3	386	VA121995 31LD	202111145210	1	3	29/11/2021 08:03	30/11/2021 16:19	Interna-Não programada-Meio ambiente-Vento	13800	17	50630	548,52
607 2	11	2021	16479	3	386	VA121995 31LD	202111145210	1	3	30/11/2021 15:18	30/11/2021 16:19	Interna-Não programada-Meio ambiente-Vento	13800	20	50630	20,29
607 2	11	2021	14971	4	421	LZ112839 00	202111145218	1	3	28/11/2021 10:28	28/11/2021 14:39	Interna-Não programada-Meio ambiente-Vento	220	17	52491	70,88
607 2	11	2021	16479	1	386	24600200 00	202111145220	1	3	28/11/2021 10:28	29/11/2021 01:51	Interna-Não programada-Meio ambiente-Vento	220	1	50630	15,37
607 2	11	2021	14862	32	2	AAAA211 30891	202111145229	1	3	28/11/2021 10:30	28/11/2021 18:30	Interna-Não programada-Meio ambiente-Descarga Atmosférica	220	2	23899	15,98
607 2	11	2021	14980	32	171	SM21263 021	202111145248	1	3	28/11/2021 10:33	28/11/2021 16:06	Interna-Não programada-Meio ambiente-Descarga Atmosférica	220	1	13695	5,54
607 2	11	2021	14985	3	180	UR112017 39	202111145264	1	3	28/11/2021 10:27	28/11/2021 12:36	Interna-Não programada-Meio ambiente-Vento	220	197	23917	421,96
607 2	11	2021	14883	3	32	19756259	202111145267	1	3	28/11/2021 10:36	28/11/2021 14:45	Interna-Não programada-Meio ambiente-Vento	13800	1002	19515	4158,58
607 2	11	2021	14883	3	32	CN104116 17	202111145267	1	3	28/11/2021 14:22	28/11/2021 14:45	Interna-Não programada-Meio ambiente-Vento	13800	1139	19515	431,87
607 2	11	2021	14951	31	137	ZN124255 88	202111145269	1	3	28/11/2021 10:05	28/11/2021 16:49	Interna-Não programada-Meio ambiente-Vento	220	1	14980	6,73
607 2	11	2021	14951	31	137	ZN124255 88	202111145269	1	3	28/11/2021 10:05	29/11/2021 01:40	Interna-Não programada-Meio ambiente-Vento	34500	2	14980	31,15
607 2	11	2021	14951	31	137	ZN124255 88	202111145269	1	3	28/11/2021 10:05	29/11/2021 22:12	Interna-Não programada-Meio ambiente-Vento	34500	10	14980	361,21
607 2	11	2021	15750	1	45	10001950 981	202111145273	1	3	28/11/2021 10:38	28/11/2021 14:44	Interna-Não programada-Meio ambiente-Vento	220	1	6335	4,10

607 2	11	2021	16494	31	583	TI1213566 6	202111145275	1	3	28/11/2021 10:31	28/11/2021 12:26	Interna-Não programada-Meio ambiente-Descarga Atmosférica	34500	35	17267	66,88
607 2	11	2021	14873	2	18	BA121633 05	202111145281	1	3	28/11/2021 09:33	28/11/2021 12:01	Interna-Não programada-Meio ambiente-Descarga Atmosférica	13800	3	6188	7,37
607 2	11	2021	14876	31	23	CD120973 45RE	202111145284	1	3	28/11/2021 10:40	28/11/2021 19:33	Interna-Não programada-Meio ambiente-Vento	34500	8	10256	71,01
607 2	11	2021	14858	7	373	10020328 107	202111145285	1	3	28/11/2021 10:40	28/11/2021 12:30	Interna-Não programada-Meio ambiente-Vento	220	1	68734	1,82
607 2	11	2021	14940	31	109	LZ211996 80	202111145291	1	3	28/11/2021 10:41	29/11/2021 13:46	Interna-Não programada-Meio ambiente-Vento	220	1	96280	27,07
607 2	11	2021	14962	2	366	HD210074 86	202111145293	1	3	28/11/2021 10:42	28/11/2021 18:56	Interna-Não programada-Meio ambiente-Vento	220	1	15012	8,23
607 2	11	2021	14906	3	56	55018263 9	202111145300	1	3	28/11/2021 10:43	28/11/2021 15:36	Interna-Não programada-Meio ambiente-Vento	220	1	31300	4,88
607 2	11	2021	14905	1	184	GE211912 77	202111145312	1	3	28/11/2021 10:45	29/11/2021 08:00	Interna-Não programada-Meio ambiente-Descarga Atmosférica	220	1	5401	21,24
607 2	11	2021	14985	31	180	NQ12235 131	202111145322	1	3	28/11/2021 10:47	29/11/2021 04:16	Interna-Não programada-Meio ambiente-Descarga Atmosférica	34500	4	23917	69,92
607 2	11	2021	14982	3	489	CN111423 85	202111145329	1	3	28/11/2021 10:48	28/11/2021 16:14	Interna-Não programada-Meio ambiente-Vento	220	41	35659	222,70
607 2	11	2021	14858	8	373	48301625 34	202111145338	1	3	28/11/2021 10:49	28/11/2021 12:32	Interna-Não programada-Meio ambiente-Vento	220	1	68734	1,71
607 2	11	2021	14906	3	56	GE212295 10	202111145340	1	3	28/11/2021 10:49	28/11/2021 14:48	Interna-Não programada-Meio ambiente-Descarga Atmosférica	220	1	31300	3,97
607 2	11	2021	14883	3	32	CN110920 46	202111145344	1	3	28/11/2021 10:51	28/11/2021 15:04	Interna-Não programada-Meio ambiente-Vento	220	134	19515	565,03
607 2	11	2021	16480	8	386	LZ124283 62	202111145350	1	3	28/11/2021 10:51	28/11/2021 19:05	Interna-Não programada-Meio ambiente-Vento	13800	237	32804	1947,61
607 2	11	2021	14894	2	204	PV212732 03	202111145355	1	3	28/11/2021 10:52	28/11/2021 18:20	Interna-Não programada-Meio ambiente-Vento	220	1	18072	7,46
607 2	11	2021	14971	4	421	LZ123879 58	202111145356	1	3	28/11/2021 08:56	28/11/2021 12:18	Interna-Não programada-Meio ambiente-Descarga Atmosférica	13800	29	52491	97,55
607 2	11	2021	14986	2	379	UT120169 32RE	202111145368	1	3	28/11/2021 10:54	28/11/2021 14:54	Interna-Não programada-Meio ambiente-Descarga Atmosférica	13800	8	2076	31,89
607 2	11	2021	14962	1	151	21000773 4	202111145371	1	3	28/11/2021 10:55	28/11/2021 13:41	Interna-Não programada-Meio ambiente-Vento	220	1	15012	2,76
607 2	11	2021	15742	1	99	69022788 7	202111145374	1	3	28/11/2021 10:55	29/11/2021 09:35	Interna-Não programada-Meio ambiente-Vento	220	1	23425	22,66
607 2	11	2021	14906	1	56	GE112590 22	202111145384	1	3	28/11/2021 10:29	28/11/2021 15:07	Interna-Não programada-Meio ambiente-Árvore ou Vegetação	220	71	31300	327,96
607 2	11	2021	14985	31	180	10010793 818	202111145387	1	3	28/11/2021 10:57	28/11/2021 21:25	Interna-Não programada-Meio ambiente-Vento	220	1	23917	10,47
607 2	11	2021	14940	3	459	10009614 735	202111145404	1	3	28/11/2021 11:00	30/11/2021 13:00	Interna-Não programada-Meio ambiente-Vento	220	1	96280	50,00
607 2	11	2021	14868	31	16	PH121843 43	202111145409	1	3	28/11/2021 11:01	28/11/2021 15:38	Interna-Não programada-Meio ambiente-Descarga Atmosférica	34500	3	2324	13,85
607 2	11	2021	14951	2	137	PB121632 19	202111145411	1	3	28/11/2021 11:01	29/11/2021 16:24	Interna-Não programada-Meio ambiente-Vento	220	1	14980	29,37
607 2	11	2021	16481	1	574	ZN211304 00	202111145413	1	3	28/11/2021 11:01	28/11/2021 22:59	Interna-Não programada-Meio ambiente-Vento	220	1	5691	11,95
607 2	11	2021	14916	1	343	MA12236 693	202111145414	1	3	28/11/2021 11:01	29/11/2021 10:15	Interna-Não programada-Meio ambiente-Descarga Atmosférica	220	1	19076	23,22
607 2	11	2021	15750	1	45	CX123190 88	202111145425	1	3	28/11/2021 11:03	02/12/2021 02:24	Interna-Não programada-Meio ambiente-Vento	13800	8	6335	698,80
607 2	11	2021	14923	3	85	IV120977 64	202111145426	1	3	28/11/2021 11:04	28/11/2021 19:02	Interna-Não programada-Meio ambiente-Árvore ou Vegetação	13800	12	32486	95,58
607 2	11	2021	14918	2	499	15200088 22	202111145427	1	3	28/11/2021 11:04	28/11/2021 16:48	Interna-Não programada-Meio ambiente-Descarga Atmosférica	220	1	33321	5,73

607 2	11	2021	15738	1	62	10004576 754	202111145431	1	3	28/11/2021 11:04	28/11/2021 13:28	Interna-Não programada-Meio ambiente-Vento	220	1	38332	2,39
607 2	11	2021	16491	2	348	DN21304 506	202111145435	1	3	28/11/2021 11:05	28/11/2021 15:15	Interna-Não programada-Meio ambiente-Vento	220	1	17376	4,15
607 2	11	2021	14940	31	109	LZ211722 06	202111145442	1	3	28/11/2021 11:06	29/11/2021 17:24	Interna-Não programada-Meio ambiente-Descarga Atmosférica	220	1	96280	30,29
607 2	11	2021	14958	1	146	PI120250 97LD	202111145443	1	3	28/11/2021 11:06	28/11/2021 17:54	Interna-Não programada-Meio ambiente-Vento	13800	6	11526	40,75
607 2	11	2021	14989	1	80	30091860	202111145451	1	3	28/11/2021 11:07	28/11/2021 14:02	Interna-Não programada-Meio ambiente-Vento	220	1	23784	2,90
607 2	11	2021	14894	2	40	CB123823 83	202111145454	1	3	28/11/2021 10:57	28/11/2021 12:52	Interna-Não programada-Meio ambiente-Descarga Atmosférica	13800	10	18072	19,16
607 2	11	2021	14965	1	57	AP111571 57	202111145458	1	3	28/11/2021 11:09	28/11/2021 11:46	Interna-Não programada-Meio ambiente-Descarga Atmosférica	220	24	51315	14,64
607 2	11	2021	14879	1	95	IM211380 76	202111145461	1	3	28/11/2021 11:09	28/11/2021 17:18	Interna-Não programada-Meio ambiente-Descarga Atmosférica	220	2	28622	12,28
607 2	11	2021	15744	2	103	JT122111 64	202111145465	1	3	28/11/2021 11:09	28/11/2021 13:37	Interna-Não programada-Meio ambiente-Descarga Atmosférica	13800	5	24048	12,25
607 2	11	2021	14866	1	12	AR210273 19	202111145468	1	3	28/11/2021 11:10	28/11/2021 14:43	Interna-Não programada-Meio ambiente-Vento	220	2	2464	7,09
607 2	11	2021	14879	1	29	CC110000 12	202111145476	1	3	28/11/2021 11:11	28/11/2021 12:28	Interna-Não programada-Meio ambiente-Árvore ou Vegetação	220	58	28622	73,74
607 2	11	2021	14939	2	112	MQ12263 046	202111145477	1	3	28/11/2021 10:24	28/11/2021 13:36	Interna-Não programada-Meio ambiente-Descarga Atmosférica	13800	7	13758	22,30
607 2	11	2021	14862	2	20	AA123850 98	202111145482	1	3	28/11/2021 11:11	28/11/2021 20:02	Interna-Não programada-Meio ambiente-Descarga Atmosférica	13800	5	23899	44,21
607 2	11	2021	14859	1	454	LA112148 86	202111145492	1	3	28/11/2021 11:10	28/11/2021 16:42	Interna-Não programada-Meio ambiente-Vento	220	13	16206	71,93
607 2	11	2021	14940	1	541	SN120104 04	202111145498	1	3	28/11/2021 08:53	28/11/2021 13:07	Interna-Não programada-Meio ambiente-Descarga Atmosférica	220	1	96280	4,22
607 2	11	2021	14924	1	306	IC213001 47	202111145506	1	3	28/11/2021 11:16	28/11/2021 14:18	Interna-Não programada-Meio ambiente-Descarga Atmosférica	220	1	9961	3,03
607 2	11	2021	14971	2	421	10024653 614	202111145509	1	3	28/11/2021 11:17	28/11/2021 23:53	Interna-Não programada-Meio ambiente-Vento	220	1	52491	12,60
607 2	11	2021	16481	1	574	CB120722 62	202111145511	1	3	28/11/2021 11:17	28/11/2021 14:21	Interna-Não programada-Meio ambiente-Descarga Atmosférica	13800	6	5691	18,36
607 2	11	2021	16487	4	63	GN11001 449	202111145513	1	3	28/11/2021 11:00	28/11/2021 17:50	Interna-Não programada-Meio ambiente-Vento	220	143	41280	975,54
607 2	11	2021	14907	2	58	10019698	202111145514	1	3	28/11/2021 11:17	28/11/2021 20:55	Interna-Não programada-Meio ambiente-Vento	220	1	44281	9,62
607 2	11	2021	14973	1	133	CX121711 73	202111145519	1	3	28/11/2021 10:45	28/11/2021 20:31	Interna-Não programada-Meio ambiente-Descarga Atmosférica	13800	5	11916	48,82
607 2	11	2021	14943	3	197	IH121823 57	202111145520	1	3	28/11/2021 11:18	28/11/2021 14:26	Interna-Não programada-Meio ambiente-Árvore ou Vegetação	13800	4	14288	12,52
607 2	11	2021	14965	3	57	AP111677 12	202111145524	1	3	28/11/2021 12:30	28/11/2021 13:35	Interna-Não programada-Meio ambiente-Vento	220	124	51315	134,33
607 2	11	2021	16478	1	466	10032908 081	202111145525	1	3	28/11/2021 11:19	28/11/2021 13:22	Interna-Não programada-Meio ambiente-Vento	220	1	8613	2,04
607 2	11	2021	15749	32	173	CX211949 66	202111145528	1	3	28/11/2021 11:19	29/11/2021 00:46	Interna-Não programada-Meio ambiente-Descarga Atmosférica	220	1	14644	13,43
607 2	11	2021	14923	32	85	ME21203 471	202111145538	1	3	28/11/2021 11:21	28/11/2021 21:00	Interna-Não programada-Meio ambiente-Descarga Atmosférica	220	2	32486	19,27
607 2	11	2021	16480	10	386	28602757 52	202111145540	1	3	28/11/2021 11:22	29/11/2021 09:36	Interna-Não programada-Meio ambiente-Vento	220	1	32804	22,23
607 2	11	2021	14864	1	344	AP110374 42	202111145541	1	3	28/11/2021 12:05	28/11/2021 16:00	Interna-Não programada-Meio ambiente-Vento	13800	170	32246	666,16
607 2	11	2021	14877	1	165	FN211477 69	202111145548	1	3	28/11/2021 11:23	28/11/2021 22:26	Interna-Não programada-Meio ambiente-Descarga Atmosférica	220	1	7333	11,05

607 2	11	2021	14978	2	492	FAAA2136 1286	202111145552	1	3	28/11/2021 11:24	29/11/2021 12:02	Interna-Não programada-Meio ambiente-Vento	220	1	8610	24,63
607 2	11	2021	14940	2	38	LZ120784 09	202111145555	1	3	28/11/2021 11:21	28/11/2021 14:16	Interna-Não programada-Meio ambiente-Vento	13800	39	96280	113,2 1
607 2	11	2021	14942	5	233	10009282 570	202111145558	1	3	28/11/2021 11:25	28/11/2021 14:38	Interna-Não programada-Meio ambiente-Vento	220	1	51334	3,21
607 2	11	2021	14978	33	216	TL1212022 76	202111145561	1	3	28/11/2021 11:25	28/11/2021 23:51	Interna-Não programada-Meio ambiente-Vento	220	1	8610	12,42
607 2	11	2021	14924	2	306	IC210630 15	202111145562	1	3	28/11/2021 11:25	28/11/2021 16:20	Interna-Não programada-Meio ambiente-Descarga Atmosférica	220	1	9961	4,91
607 2	11	2021	14865	1	9	AC212164 42	202111145566	1	3	28/11/2021 11:26	28/11/2021 14:15	Interna-Não programada-Meio ambiente-Vento	220	1	17512	2,81
607 2	11	2021	14918	31	123	SD120676 90	202111145571	1	3	28/11/2021 11:27	28/11/2021 14:35	Interna-Não programada-Meio ambiente-Descarga Atmosférica	34500	3	33321	9,40
607 2	11	2021	14933	1	102	JA122213 49	202111145573	1	3	28/11/2021 10:14	28/11/2021 15:14	Interna-Não programada-Meio ambiente-Descarga Atmosférica	13800	7	19068	34,91
607 2	11	2021	14971	4	421	12005540 5	202111145579	1	3	28/11/2021 11:28	29/11/2021 16:47	Interna-Não programada-Meio ambiente-Vento	220	1	52491	29,31
607 2	11	2021	14905	1	362	NP212519 63	202111145580	1	3	28/11/2021 11:28	29/11/2021 10:41	Interna-Não programada-Meio ambiente-Descarga Atmosférica	220	1	5401	23,21
607 2	11	2021	14880	2	28	13000204 5	202111145582	1	3	28/11/2021 11:29	28/11/2021 15:57	Interna-Não programada-Meio ambiente-Vento	220	1	4971	4,47
607 2	11	2021	14962	2	311	CQ211092 28	202111145599	1	3	28/11/2021 11:32	28/11/2021 23:37	Interna-Não programada-Meio ambiente-Vento	220	1	15012	12,08
607 2	11	2021	14863	12	5	10011811 895	202111145600	1	3	28/11/2021 11:32	28/11/2021 23:15	Interna-Não programada-Meio ambiente-Vento	220	1	91860	11,71
607 2	11	2021	14894	2	204	PV122851 95	202111145605	1	3	28/11/2021 11:32	28/11/2021 19:49	Interna-Não programada-Meio ambiente-Descarga Atmosférica	220	1	18072	8,27
607 2	11	2021	14951	1	228	99800200 08	202111145606	1	3	28/11/2021 11:32	28/11/2021 15:33	Interna-Não programada-Meio ambiente-Vento	220	1	14980	4,02
607 2	11	2021	14918	2	472	MB12376 647	202111145607	1	3	28/11/2021 11:33	29/11/2021 13:41	Interna-Não programada-Meio ambiente-Vento	220	1	33321	26,13
607 2	11	2021	15738	1	62	GN11002 455	202111145609	1	3	28/11/2021 11:31	28/11/2021 16:10	Interna-Não programada-Meio ambiente-Árvore ou Vegetação	220	91	38332	422,4 7
607 2	11	2021	14873	2	456	NQ11362 166	202111145610	1	3	28/11/2021 11:34	28/11/2021 18:42	Interna-Não programada-Meio ambiente-Descarga Atmosférica	220	2	6188	14,26
607 2	11	2021	14941	31	329	MP12073 735	202111145614	1	3	28/11/2021 11:35	28/11/2021 15:42	Interna-Não programada-Meio ambiente-Descarga Atmosférica	34500	2	7425	8,23
607 2	11	2021	14881	32	30	DV121873 50	202111145621	1	3	28/11/2021 11:12	28/11/2021 17:44	Interna-Não programada-Meio ambiente-Descarga Atmosférica	34500	17	11760	111,0 6
607 2	11	2021	14930	1	374	FAAA2130 9176	202111145634	1	3	28/11/2021 11:38	29/11/2021 16:09	Interna-Não programada-Meio ambiente-Descarga Atmosférica	220	1	53235	28,51
607 2	11	2021	14860	9	588	10019806 378	202111145637	1	3	28/11/2021 11:38	28/11/2021 16:10	Interna-Não programada-Meio ambiente-Vento	220	1	35880	4,52
607 2	11	2021	14922	1	83	IP124261 75	202111145642	1	3	28/11/2021 11:30	28/11/2021 14:36	Interna-Não programada-Meio ambiente-Descarga Atmosférica	13800	4	10574	12,36
607 2	11	2021	14925	3	88	10013915 825	202111145644	1	3	28/11/2021 11:39	28/11/2021 15:22	Interna-Não programada-Meio ambiente-Vento	220	1	18406	3,72
607 2	11	2021	14978	31	216	TL123813 90	202111145659	1	3	28/11/2021 11:40	29/11/2021 16:00	Interna-Não programada-Meio ambiente-Vento	34500	26	8610	736,4 5
607 2	11	2021	14978	31	216	TL123813 90	202111145659	1	3	29/11/2021 16:14	30/11/2021 13:25	Interna-Não programada-Meio ambiente-Vento	34500	20	8610	423,7 2
607 2	11	2021	14978	31	216	TL122062 56	202111145659	1	3	29/11/2021 16:14	30/11/2021 14:58	Interna-Não programada-Meio ambiente-Vento	34500	5	8610	113,6 2
607 2	11	2021	14940	2	541	SN104109 46	202111145661	1	3	28/11/2021 11:35	30/11/2021 17:01	Interna-Não programada-Meio ambiente-Vento	34500	69	96280	3686, 50
607 2	11	2021	14940	31	135	01350424	202111145661	1	3	28/11/2021 11:36	28/11/2021 11:56	Interna-Não programada-Meio ambiente-Vento	34500	31	96280	10,28

607 2	11	2021	14940	1	541	01350424	202111145661	1	3	28/11/2021 11:36	28/11/2021 11:56	Interna-Não programada-Meio ambiente-Vento	34500	442	96280	146,6 0
607 2	11	2021	14940	2	541	01350424	202111145661	1	3	28/11/2021 11:36	28/11/2021 11:56	Interna-Não programada-Meio ambiente-Vento	34500	404	96280	133,9 9
607 2	11	2021	16477	2	75	GAAA210 00008	202111145662	1	3	28/11/2021 11:41	28/11/2021 16:44	Interna-Não programada-Meio ambiente-Vento	220	1	7162	5,04
607 2	11	2021	14977	1	539	PV120628 94	202111145666	1	3	28/11/2021 11:10	28/11/2021 16:00	Interna-Não programada-Meio ambiente-Descarga Atmosférica	13800	26	6267	125,3 8
607 2	11	2021	16481	2	574	12000202 15	202111145674	1	3	28/11/2021 11:43	29/11/2021 04:35	Interna-Não programada-Meio ambiente-Vento	220	1	5691	16,87
607 2	11	2021	14916	33	76	SD212242 17	202111145676	1	3	28/11/2021 11:43	28/11/2021 14:36	Interna-Não programada-Meio ambiente-Vento	220	2	19076	5,75
607 2	11	2021	14971	4	421	10022232 590	202111145679	1	3	28/11/2021 11:44	28/11/2021 17:16	Interna-Não programada-Meio ambiente-Vento	220	1	52491	5,53
607 2	11	2021	14962	1	151	PK210800 17	202111145692	1	3	28/11/2021 11:45	28/11/2021 21:03	Interna-Não programada-Meio ambiente-Descarga Atmosférica	220	1	15012	9,29
607 2	11	2021	14939	2	112	LC213133 98	202111145707	1	3	28/11/2021 11:47	28/11/2021 19:38	Interna-Não programada-Meio ambiente-Vento	220	1	13758	7,84
607 2	11	2021	14873	1	18	NQ12171 129	202111145709	1	3	28/11/2021 07:36	28/11/2021 13:00	Interna-Não programada-Meio ambiente-Vento	13800	7	6188	37,77
607 2	11	2021	14978	31	216	41400048 86	202111145725	1	3	28/11/2021 11:51	28/11/2021 18:15	Interna-Não programada-Meio ambiente-Vento	220	1	8610	6,40
607 2	11	2021	14940	3	459	DH111497 22	202111145728	1	3	28/11/2021 09:00	28/11/2021 14:20	Interna-Não programada-Meio ambiente-Vento	220	195	96280	1039, 35
607 2	11	2021	14964	31	156	PC120001 30	202111145730	1	3	28/11/2021 11:26	29/11/2021 05:45	Interna-Não programada-Meio ambiente-Vento	34500	16	27139	292,8 1
607 2	11	2021	14980	1	171	6633719	202111145731	1	3	28/11/2021 11:51	28/11/2021 19:48	Interna-Não programada-Meio ambiente-Descarga Atmosférica	220	1	13695	7,94
607 2	11	2021	14965	4	57	10028198 539	202111145735	1	3	28/11/2021 11:52	28/11/2021 13:26	Interna-Não programada-Meio ambiente-Vento	220	1	51315	1,56
607 2	11	2021	14947	1	132	GN21158 333	202111145739	1	3	28/11/2021 11:53	28/11/2021 17:21	Interna-Não programada-Meio ambiente-Vento	220	1	13561	5,46
607 2	11	2021	14982	6	489	CN114626 60	202111145741	1	3	28/11/2021 11:37	28/11/2021 15:27	Interna-Não programada-Meio ambiente-Vento	220	47	35659	179,9 1
607 2	11	2021	15727	3	322	24003140 4	202111145743	1	3	28/11/2021 11:54	28/11/2021 13:20	Interna-Não programada-Meio ambiente-Vento	220	1	12782	1,43
607 2	11	2021	14881	32	30	PH210548 08	202111145763	1	3	28/11/2021 11:56	28/11/2021 19:22	Interna-Não programada-Meio ambiente-Descarga Atmosférica	220	1	11760	7,42
607 2	11	2021	14978	31	216	TL121618 03	202111145764	1	3	28/11/2021 11:56	28/11/2021 19:00	Interna-Não programada-Meio ambiente-Vento	220	1	8610	7,06
607 2	11	2021	14916	1	343	MA11333 008	202111145769	1	3	28/11/2021 11:57	28/11/2021 17:18	Interna-Não programada-Meio ambiente-Descarga Atmosférica	220	3	19076	16,01
607 2	11	2021	14873	1	561	SZ123321 78LD	202111145771	1	3	28/11/2021 11:44	29/11/2021 08:22	Interna-Não programada-Meio ambiente-Descarga Atmosférica	13800	26	6188	536,4 7
607 2	11	2021	14945	2	127	NAAA212 29190	202111145779	1	3	28/11/2021 11:59	30/11/2021 01:17	Interna-Não programada-Meio ambiente-Vento	220	1	9888	37,29
607 2	11	2021	15740	4	420	AP111608 58	202111145781	1	3	28/11/2021 11:25	28/11/2021 17:05	Interna-Não programada-Meio ambiente-Vento	220	72	53696	407,9 8
607 2	11	2021	14982	6	489	CN111000 79	202111145786	1	3	28/11/2021 11:24	28/11/2021 13:49	Interna-Não programada-Meio ambiente-Vento	220	100	35659	240,2 2
607 2	11	2021	16484	3	570	28400015 92	202111145787	1	3	28/11/2021 12:00	28/11/2021 16:07	Interna-Não programada-Meio ambiente-Vento	220	1	6510	4,13
607 2	11	2021	16493	1	310	SV320936 78	202111145795	1	3	28/11/2021 12:01	28/11/2021 16:20	Interna-Não programada-Meio ambiente-Vento	13800	7	16239	30,11
607 2	11	2021	14905	2	196	GE210000 90	202111145796	1	3	28/11/2021 12:02	28/11/2021 16:53	Interna-Não programada-Meio ambiente-Descarga Atmosférica	220	1	5401	4,85
607 2	11	2021	16481	2	574	ZN122975 82	202111145801	1	3	28/11/2021 11:21	28/11/2021 14:55	Interna-Não programada-Meio ambiente-Descarga Atmosférica	13800	2	5691	7,12

607 2	11	2021	14965	3	57	AP120050 10	202111145805	1	3	28/11/2021 11:10	28/11/2021 14:03	Interna-Não programada-Meio ambiente-Descarga Atmosférica	13800	579	51315	1665,75
607 2	11	2021	15733	1	43	KR121331 63	202111145806	1	3	28/11/2021 06:36	28/11/2021 14:58	Interna-Não programada-Meio ambiente-Vento	13800	41	17435	342,66
607 2	11	2021	15733	1	43	KR121331 63	202111145806	1	3	28/11/2021 06:36	28/11/2021 16:17	Interna-Não programada-Meio ambiente-Vento	13800	109	17435	1055,45
607 2	11	2021	16474	14	61	10260961	202111145807	1	3	28/11/2021 12:03	28/11/2021 13:30	Interna-Não programada-Meio ambiente-Vento	220	1	18829	1,44
607 2	11	2021	14860	3	198	AX112150 45	202111145814	1	3	28/11/2021 11:17	28/11/2021 17:17	Interna-Não programada-Meio ambiente-Árvore ou Vegetação	220	82	35880	491,32
607 2	11	2021	14910	2	55	GR111974 87	202111145821	1	3	28/11/2021 12:05	28/11/2021 13:14	Interna-Não programada-Meio ambiente-Descarga Atmosférica	220	36	18874	40,93
607 2	11	2021	14973	2	163	RB110000 18	202111145828	1	3	28/11/2021 10:53	28/11/2021 13:21	Interna-Não programada-Meio ambiente-Descarga Atmosférica	220	83	11916	204,30
607 2	11	2021	15751	14	59	GN11374 103	202111145829	1	3	28/11/2021 12:05	28/11/2021 13:15	Interna-Não programada-Meio ambiente-Descarga Atmosférica	220	52	20631	60,05
607 2	11	2021	15748	34	584	IP121122 61	202111145833	1	3	28/11/2021 12:07	29/11/2021 19:45	Interna-Não programada-Meio ambiente-Descarga Atmosférica	34500	7	11673	221,42
607 2	11	2021	14930	1	282	FAAA2109 6336	202111145844	1	3	28/11/2021 12:09	29/11/2021 08:29	Interna-Não programada-Meio ambiente-Vento	220	1	53235	20,33
607 2	11	2021	14863	2	580	21149677	202111145846	1	3	28/11/2021 12:09	28/11/2021 13:45	Interna-Não programada-Meio ambiente-Vento	220	1	91860	1,59
607 2	11	2021	14954	34	346	KR123233 82	202111145853	1	3	28/11/2021 11:46	29/11/2021 12:05	Interna-Não programada-Meio ambiente-Descarga Atmosférica	34500	24	3410	583,40
607 2	11	2021	16487	2	63	10997805	202111145855	1	3	28/11/2021 12:10	28/11/2021 12:46	Interna-Não programada-Meio ambiente-Vento	220	1	41280	0,59
607 2	11	2021	14916	1	76	CH211401 63	202111145863	1	3	28/11/2021 12:12	28/11/2021 13:40	Interna-Não programada-Meio ambiente-Vento	220	1	19076	1,45
607 2	11	2021	15748	2	470	01880434	202111145864	1	3	28/11/2021 12:00	28/11/2021 17:54	Interna-Não programada-Meio ambiente-Descarga Atmosférica	34500	498	11673	2936,68
607 2	11	2021	15748	1	470	01880434	202111145864	1	3	28/11/2021 12:00	28/11/2021 20:25	Interna-Não programada-Meio ambiente-Descarga Atmosférica	34500	339	11673	2852,31
607 2	11	2021	15748	33	188	01880434	202111145864	1	3	28/11/2021 12:00	28/11/2021 21:01	Interna-Não programada-Meio ambiente-Descarga Atmosférica	220	1	11673	9,02
607 2	11	2021	15748	1	470	01880434	202111145864	1	3	28/11/2021 12:00	28/11/2021 21:06	Interna-Não programada-Meio ambiente-Descarga Atmosférica	34500	156	11673	1419,34
607 2	11	2021	15748	33	188	01880434	202111145864	1	3	28/11/2021 12:00	28/11/2021 22:55	Interna-Não programada-Meio ambiente-Descarga Atmosférica	34500	2	11673	21,84
607 2	11	2021	15748	33	188	01880434	202111145864	1	3	28/11/2021 23:42	29/11/2021 10:42	Interna-Não programada-Meio ambiente-Descarga Atmosférica	220	1	11673	11,01
607 2	11	2021	15748	33	188	01880434	202111145864	1	3	28/11/2021 23:42	29/11/2021 20:02	Interna-Não programada-Meio ambiente-Descarga Atmosférica	34500	2	11673	40,66
607 2	11	2021	15742	4	99	IT1134980 2	202111145865	1	3	28/11/2021 11:17	28/11/2021 23:03	Interna-Não programada-Meio ambiente-Descarga Atmosférica	13800	12	23425	141,03
607 2	11	2021	14986	2	379	60000186 6	202111145867	1	3	28/11/2021 12:13	29/11/2021 10:08	Interna-Não programada-Meio ambiente-Vento	220	1	2076	21,90
607 2	11	2021	15748	3	188	20600593 86	202111145870	1	3	28/11/2021 12:14	28/11/2021 12:55	Interna-Não programada-Meio ambiente-Vento	220	1	11673	0,68
607 2	11	2021	16478	1	466	GA120455 22	202111145872	1	3	28/11/2021 12:14	28/11/2021 19:17	Interna-Não programada-Meio ambiente-Vento	13800	2	8613	14,08
607 2	11	2021	14930	1	221	CW12211 604	202111145874	1	3	28/11/2021 12:14	28/11/2021 19:33	Interna-Não programada-Meio ambiente-Descarga Atmosférica	13800	19	53235	138,80
607 2	11	2021	14978	1	216	JL1109885 7	202111145877	1	3	28/11/2021 12:15	29/11/2021 15:45	Interna-Não programada-Meio ambiente-Árvore ou Vegetação	220	89	8610	2448,39
607 2	11	2021	14961	3	190	PI110856 04	202111145880	1	3	28/11/2021 11:46	28/11/2021 17:59	Interna-Não programada-Meio ambiente-Descarga Atmosférica	220	89	40307	552,64
607 2	11	2021	14968	33	327	TD212403 66	202111145881	1	3	28/11/2021 12:15	29/11/2021 00:51	Interna-Não programada-Meio ambiente-Vento	220	1	10263	12,59

607 2	11	2021	14906	3	56	GE122720 19	202111145884	1	3	28/11/2021 11:25	28/11/2021 14:23	Interna-Não programada-Meio ambiente-Vento	13800	71	31300	209,7 9
607 2	11	2021	14964	1	222	ID210164 23	202111145885	1	3	28/11/2021 12:16	28/11/2021 19:59	Interna-Não programada-Meio ambiente-Descarga Atmosférica	220	2	27139	15,43
607 2	11	2021	14858	8	373	10009670 325	202111145887	1	3	28/11/2021 12:16	28/11/2021 17:21	Interna-Não programada-Meio ambiente-Vento	220	1	68734	5,07
607 2	11	2021	14865	2	9	AC120753 36	202111145893	1	3	28/11/2021 12:18	28/11/2021 16:43	Interna-Não programada-Meio ambiente-Descarga Atmosférica	13800	2	17512	8,82
607 2	11	2021	14875	1	24	BM11020 270	202111145897	1	3	28/11/2021 11:48	28/11/2021 14:45	Interna-Não programada-Meio ambiente-Vento	220	88	5324	258,2 8
607 2	11	2021	16482	5	577	10018809 977	202111145899	1	3	28/11/2021 12:19	28/11/2021 18:18	Interna-Não programada-Meio ambiente-Vento	220	1	16548	5,98
607 2	11	2021	14943	3	197	IH122361 19	202111145911	1	3	28/11/2021 12:21	28/11/2021 18:33	Interna-Não programada-Meio ambiente-Vento	220	1	14288	6,20
607 2	11	2021	14939	2	352	MU12214 693	202111145913	1	3	28/11/2021 11:43	28/11/2021 20:30	Interna-Não programada-Meio ambiente-Vento	13800	9	13758	78,91
607 2	11	2021	14880	2	521	IT1212231 5	202111145914	1	3	28/11/2021 12:21	28/11/2021 13:34	Interna-Não programada-Meio ambiente-Vento	220	1	4971	1,21
607 2	11	2021	14947	4	132	NR213087 53	202111145917	1	3	28/11/2021 12:21	28/11/2021 14:33	Interna-Não programada-Meio ambiente-Vento	220	1	13561	2,18
607 2	11	2021	15745	5	103	JT211360 79	202111145922	1	3	28/11/2021 12:22	28/11/2021 15:00	Interna-Não programada-Meio ambiente-Vento	220	1	20488	2,62
607 2	11	2021	14865	2	349	AC120205 13	202111145924	1	3	28/11/2021 11:45	28/11/2021 14:25	Interna-Não programada-Meio ambiente-Descarga Atmosférica	13800	27	17512	71,81
607 2	11	2021	14863	4	580	20502280	202111145927	1	3	28/11/2021 12:24	28/11/2021 13:57	Interna-Não programada-Meio ambiente-Vento	220	1	91860	1,55
607 2	11	2021	16487	2	63	GN11235 719	202111145929	1	3	28/11/2021 12:14	28/11/2021 14:34	Interna-Não programada-Meio ambiente-Árvore ou Vegetação	220	37	41280	86,28
607 2	11	2021	14971	5	421	LZ110305 88	202111145932	1	3	28/11/2021 12:02	28/11/2021 19:15	Interna-Não programada-Meio ambiente-Vento	220	155	52491	1117, 59
607 2	11	2021	16491	1	17	FR210406 86	202111145937	1	3	28/11/2021 12:26	28/11/2021 15:05	Interna-Não programada-Meio ambiente-Descarga Atmosférica	220	1	17376	2,64
607 2	11	2021	14972	1	363	JS120001 12	202111145938	1	3	28/11/2021 12:26	30/11/2021 16:20	Interna-Não programada-Meio ambiente-Vento	13800	12	2349	622,7 1
607 2	11	2021	15732	32	36	SW12217 284	202111145939	1	3	28/11/2021 12:27	28/11/2021 14:42	Interna-Não programada-Meio ambiente-Vento	34500	68	15310	152,6 2
607 2	11	2021	14933	1	102	JA123824 29	202111145940	1	3	28/11/2021 11:23	28/11/2021 18:08	Interna-Não programada-Meio ambiente-Descarga Atmosférica	13800	20	19068	134,9 4
607 2	11	2021	15732	33	36	10013087 310	202111145943	1	3	28/11/2021 12:27	28/11/2021 23:00	Interna-Não programada-Meio ambiente-Vento	220	1	15310	10,54
607 2	11	2021	14876	2	23	12500548 53	202111145944	1	3	28/11/2021 12:28	28/11/2021 22:46	Interna-Não programada-Meio ambiente-Vento	220	1	10256	10,29
607 2	11	2021	14916	32	209	GV212684 63	202111145946	1	3	28/11/2021 12:28	28/11/2021 18:10	Interna-Não programada-Meio ambiente-Descarga Atmosférica	220	1	19076	5,69
607 2	11	2021	14940	1	6	LZ111365 53	202111145950	1	3	28/11/2021 12:05	28/11/2021 23:10	Interna-Não programada-Meio ambiente-Descarga Atmosférica	220	227	96280	2514, 47
607 2	11	2021	14921	31	8	EU123015 77	202111145952	1	3	28/11/2021 12:29	28/11/2021 18:54	Interna-Não programada-Meio ambiente-Vento	220	1	11757	6,41
607 2	11	2021	14951	1	137	PB123447 64	202111145959	1	3	28/11/2021 08:25	29/11/2021 12:05	Interna-Não programada-Meio ambiente-Descarga Atmosférica	13800	9	14980	248,9 5
607 2	11	2021	14954	34	346	KR130954 95	202111145972	1	3	28/11/2021 12:29	29/11/2021 02:46	Interna-Não programada-Meio ambiente-Descarga Atmosférica	34500	43	3410	613,8 7
607 2	11	2021	14879	2	339	AW11000 003	202111145976	1	3	28/11/2021 11:56	28/11/2021 13:00	Interna-Não programada-Meio ambiente-Vento	220	109	28622	115,7 5
607 2	11	2021	14942	12	233	16135015	202111145981	1	3	28/11/2021 12:34	28/11/2021 17:24	Interna-Não programada-Meio ambiente-Vento	220	1	51334	4,83
607 2	11	2021	15745	7	103	JT122344 57	202111145993	1	3	28/11/2021 11:09	28/11/2021 16:15	Interna-Não programada-Meio ambiente-Descarga Atmosférica	13800	3	20488	15,28

607 2	11	2021	14972	3	162	PJ122232 55	202111145994	1	3	28/11/2021 10:26	28/11/2021 17:34	Interna-Não programada-Meio ambiente-Vento	13800	16	2349	114,0 3
607 2	11	2021	14978	31	216	TL120674 46	202111146002	1	3	28/11/2021 12:28	28/11/2021 18:08	Interna-Não programada-Meio ambiente-Vento	34500	5	8610	28,29
607 2	11	2021	14930	32	374	CW21184 542	202111146003	1	3	28/11/2021 12:37	28/11/2021 18:32	Interna-Não programada-Meio ambiente-Vento	220	2	53235	11,80
607 2	11	2021	16489	4	32	CN123115 49	202111146005	1	3	28/11/2021 12:29	28/11/2021 17:01	Interna-Não programada-Meio ambiente-Vento	13800	26	10097	117,5 6
607 2	11	2021	14953	1	19	JD123149 13	202111146010	1	3	28/11/2021 12:01	28/11/2021 15:43	Interna-Não programada-Meio ambiente-Vento	13800	18	20268	66,46
607 2	11	2021	15751	14	59	I1329336	202111146019	1	3	28/11/2021 12:40	28/11/2021 13:14	Interna-Não programada-Meio ambiente-Vento	220	1	20631	0,57
607 2	11	2021	15751	18	59	I0389866	202111146023	1	3	28/11/2021 12:40	28/11/2021 14:46	Interna-Não programada-Meio ambiente-Vento	220	1	20631	2,09
607 2	11	2021	14963	2	414	PO123903 58	202111146028	1	3	28/11/2021 11:38	28/11/2021 16:18	Interna-Não programada-Meio ambiente-Descarga Atmosférica	13800	7	27231	32,56
607 2	11	2021	14934	30	103	JT122447 70	202111146029	1	3	28/11/2021 12:31	28/11/2021 14:34	Interna-Não programada-Meio ambiente-Vento	34500	12	7094	24,47
607 2	11	2021	14963	2	414	PO121008 33	202111146032	1	3	28/11/2021 12:42	28/11/2021 16:33	Interna-Não programada-Meio ambiente-Descarga Atmosférica	13800	3	27231	11,55
607 2	11	2021	14939	2	352	MU21147 237	202111146036	1	3	28/11/2021 12:42	28/11/2021 18:35	Interna-Não programada-Meio ambiente-Vento	220	1	13758	5,87
607 2	11	2021	16478	2	350	AO320955 39	202111146038	1	3	28/11/2021 12:28	28/11/2021 15:41	Interna-Não programada-Meio ambiente-Descarga Atmosférica	13800	29	8613	93,09
607 2	11	2021	14877	1	165	JR210097 48	202111146043	1	3	28/11/2021 12:44	28/11/2021 17:55	Interna-Não programada-Meio ambiente-Descarga Atmosférica	220	1	7333	5,18
607 2	11	2021	15727	1	322	BV210316 31	202111146048	1	3	28/11/2021 12:46	28/11/2021 14:41	Interna-Não programada-Meio ambiente-Vento	220	1	12782	1,93
607 2	11	2021	14862	2	20	AAA211 46473	202111146052	1	3	28/11/2021 12:46	29/11/2021 00:30	Interna-Não programada-Meio ambiente-Descarga Atmosférica	220	2	23899	23,47
607 2	11	2021	14898	1	125	I0009626 660	202111146070	1	3	28/11/2021 12:49	28/11/2021 15:35	Interna-Não programada-Meio ambiente-Vento	220	1	12479	2,76
607 2	11	2021	14864	1	344	AP121615 16	202111146071	1	3	28/11/2021 12:49	28/11/2021 14:53	Interna-Não programada-Meio ambiente-Vento	13800	303	32246	624,7 7
607 2	11	2021	14951	31	137	CB210891 54	202111146087	1	3	28/11/2021 12:49	28/11/2021 18:12	Interna-Não programada-Meio ambiente-Descarga Atmosférica	220	1	14980	5,37
607 2	11	2021	14964	2	156	80081400	202111146089	1	3	28/11/2021 12:50	28/11/2021 21:00	Interna-Não programada-Meio ambiente-Vento	220	1	27139	8,17
607 2	11	2021	14858	8	373	48301025 25	202111146090	1	3	28/11/2021 12:50	28/11/2021 18:33	Interna-Não programada-Meio ambiente-Vento	220	1	68734	5,71
607 2	11	2021	14954	32	346	KR123895 69	202111146100	1	3	28/11/2021 12:51	29/11/2021 10:48	Interna-Não programada-Meio ambiente-Descarga Atmosférica	34500	4	3410	87,76
607 2	11	2021	14954	32	346	KR211713 48	202111146106	1	3	28/11/2021 12:52	30/11/2021 15:13	Interna-Não programada-Meio ambiente-Descarga Atmosférica	220	2	3410	100,6 8
607 2	11	2021	14904	1	52	BF112564 50	202111146108	1	3	28/11/2021 12:31	28/11/2021 17:37	Interna-Não programada-Meio ambiente-Árvore ou Vegetação	220	119	11542	605,2 1
607 2	11	2021	16479	1	386	VA111365 64	202111146109	1	3	28/11/2021 12:49	28/11/2021 20:05	Interna-Não programada-Meio ambiente-Vento	220	138	50630	1001, 34
607 2	11	2021	14894	2	204	PV112852 45	202111146114	1	3	28/11/2021 12:54	29/11/2021 09:01	Interna-Não Programada-Meio ambiente-Inundação	220	86	18072	1730, 06
607 2	11	2021	14923	1	361	IV123901 85	202111146121	1	3	28/11/2021 12:38	28/11/2021 14:36	Interna-Não programada-Meio ambiente-Descarga Atmosférica	13800	13	32486	25,37
607 2	11	2021	14942	5	233	16082278	202111146128	1	3	28/11/2021 12:56	28/11/2021 16:10	Interna-Não programada-Meio ambiente-Vento	220	1	51334	3,23
607 2	11	2021	14863	6	580	I0028938 346	202111146130	1	3	28/11/2021 12:56	28/11/2021 15:00	Interna-Não programada-Meio ambiente-Vento	220	1	91860	2,07
607 2	11	2021	14931	2	98	IT1104661 9	202111146131	1	3	28/11/2021 10:34	29/11/2021 01:56	Interna-Não programada-Meio ambiente-Árvore ou Vegetação	220	88	19291	1351, 26

607 2	11	2021	14885	8	61	16693802	202111146132	1	3	28/11/2021 12:56	28/11/2021 15:23	Interna-Não programada-Meio ambiente-Vento	220	1	34152	2,44
607 2	11	2021	14951	1	137	PB123051 08	202111146133	1	3	28/11/2021 11:56	28/11/2021 17:46	Interna-Não programada-Meio ambiente-Vento	13800	14	14980	81,60
607 2	11	2021	14859	2	454	48302015 76	202111146136	1	3	28/11/2021 12:56	28/11/2021 15:53	Interna-Não programada-Meio ambiente-Vento	220	1	16206	2,94
607 2	11	2021	14988	1	181	PK120743 20	202111146137	1	3	28/11/2021 11:50	29/11/2021 16:56	Interna-Não programada-Meio ambiente-Descarga Atmosférica	13800	18	4281	523,5 5
607 2	11	2021	16493	1	310	SV120563 35	202111146147	1	3	28/11/2021 12:40	28/11/2021 14:16	Interna-Não programada-Meio ambiente-Vento	13800	8	16239	12,79
607 2	11	2021	14894	2	204	PV120000 94	202111146153	1	3	28/11/2021 12:59	29/11/2021 10:47	Interna-Não programada-Meio ambiente-Vento	13800	3	18072	65,36
607 2	11	2021	14953	2	19	JD120086 73	202111146158	1	3	28/11/2021 12:28	28/11/2021 19:29	Interna-Não programada-Meio ambiente-Descarga Atmosférica	13800	7	20268	49,01
607 2	11	2021	14953	2	19	JD120086 73	202111146158	1	3	28/11/2021 12:28	29/11/2021 14:08	Interna-Não programada-Meio ambiente-Descarga Atmosférica	13800	5	20268	128,3 2
607 2	11	2021	14894	2	204	PV123848 75LD	202111146160	1	3	28/11/2021 09:52	28/11/2021 18:11	Interna-Não programada-Meio ambiente-Descarga Atmosférica	13800	31	18072	257,5 8
607 2	11	2021	14890	2	34	CT121954 93	202111146164	1	3	28/11/2021 12:33	28/11/2021 13:56	Interna-Não programada-Meio ambiente-Vento	13800	187	46564	258,3 2
607 2	11	2021	14987	3	201	SV121931 08	202111146175	1	3	28/11/2021 11:27	28/11/2021 16:56	Interna-Não programada-Meio ambiente-Descarga Atmosférica	13800	23	17295	125,9 1
607 2	11	2021	14945	2	127	NA184313 07TS	202111146177	1	3	28/11/2021 12:19	30/11/2021 01:17	Interna-Não programada-Meio ambiente-Descarga Atmosférica	13800	21	9888	776,2 3
607 2	11	2021	14953	1	19	JD123774 78	202111146179	1	3	28/11/2021 13:03	28/11/2021 17:09	Interna-Não programada-Meio ambiente-Descarga Atmosférica	13800	5	20268	20,45
607 2	11	2021	14982	2	489	76020311 8	202111146184	1	3	28/11/2021 13:04	28/11/2021 19:43	Interna-Não programada-Meio ambiente-Vento	220	1	35659	6,65
607 2	11	2021	14978	1	216	JL12125580 3	202111146197	1	3	28/11/2021 13:05	29/11/2021 00:27	Interna-Não programada-Meio ambiente-Vento	220	2	8610	22,71
607 2	11	2021	14986	2	379	UT120169 46	202111146200	1	3	28/11/2021 12:49	29/11/2021 08:43	Interna-Não programada-Meio ambiente-Vento	13800	3	2076	59,67
607 2	11	2021	14871	9	60	17003908	202111146222	1	3	28/11/2021 13:09	28/11/2021 17:50	Interna-Não programada-Meio ambiente-Vento	220	1	34765	4,68
607 2	11	2021	14940	2	6	LZ110414 03	202111146223	1	3	28/11/2021 13:09	29/11/2021 04:04	Interna-Não programada-Meio ambiente-Vento	220	5	96280	74,54
607 2	11	2021	16475	1	453	GN11138 766	202111146235	1	3	28/11/2021 13:12	28/11/2021 15:30	Interna-Não programada-Meio ambiente-Árvore ou Vegetação	220	117	46816	268,3 2
607 2	11	2021	15749	2	340	NH21148 297	202111146238	1	3	28/11/2021 13:12	28/11/2021 20:23	Interna-Não programada-Meio ambiente-Vento	220	1	14644	7,17
607 2	11	2021	14907	25	58	GN11001 185	202111146239	1	3	28/11/2021 13:04	28/11/2021 15:16	Interna-Não programada-Meio ambiente-Vento	220	86	44281	189,3 0
607 2	11	2021	14892	1	37	C2123148 70	202111146243	1	3	28/11/2021 12:47	29/11/2021 13:16	Interna-Não programada-Meio ambiente-Vento	13800	21	3891	514,0 7
607 2	11	2021	14961	1	190	PI121295 10	202111146246	1	3	28/11/2021 13:13	28/11/2021 22:13	Interna-Não programada-Meio ambiente-Vento	220	1	40307	8,99
607 2	11	2021	14880	1	521	IT2130533 2	202111146265	1	3	28/11/2021 13:17	29/11/2021 18:55	Interna-Não programada-Meio ambiente-Árvore ou Vegetação	220	1	4971	29,63
607 2	11	2021	14937	7	237	20485578	202111146266	1	3	28/11/2021 13:17	28/11/2021 16:49	Interna-Não programada-Meio ambiente-Vento	220	1	27648	3,52
607 2	11	2021	14929	1	463	MS12036 227	202111146270	1	3	28/11/2021 13:18	28/11/2021 17:08	Interna-Não programada-Meio ambiente-Descarga Atmosférica	13800	43	18836	164,2 6
607 2	11	2021	14894	2	204	PV213181 25	202111146274	1	3	28/11/2021 13:18	28/11/2021 20:52	Interna-Não programada-Meio ambiente-Vento	220	1	18072	7,55
607 2	11	2021	14970	31	160	RV104270 79	202111146277	1	3	28/11/2021 13:16	28/11/2021 16:55	Interna-Não programada-Meio ambiente-Vento	34500	7	36260	25,61
607 2	11	2021	14970	31	160	RV123000 23LD	202111146277	1	3	28/11/2021 13:16	28/11/2021 17:57	Interna-Não programada-Meio ambiente-Vento	34500	2	36260	9,38

607 2	11	2021	14970	31	160	RV123000 23LD	202111146277	1	3	28/11/2021 13:16	30/11/2021 09:31	Interna-Não programada-Meio ambiente-Vento	34500	6	36260	265,4 9
607 2	11	2021	14970	31	160	RV123409 19	202111146277	1	3	28/11/2021 13:16	30/11/2021 10:55	Interna-Não programada-Meio ambiente-Vento	34500	3	36260	136,9 5
607 2	11	2021	14970	31	160	RV104270 79	202111146277	1	3	28/11/2021 18:55	28/11/2021 19:24	Interna-Não programada-Meio ambiente-Vento	34500	9	36260	4,43
607 2	11	2021	14970	31	160	RV123846 85	202111146277	1	3	29/11/2021 21:44	30/11/2021 10:15	Interna-Não programada-Meio ambiente-Vento	34500	2	36260	25,03
607 2	11	2021	14930	35	374	FA120001 75LD	202111146279	1	3	28/11/2021 13:19	29/11/2021 03:59	Interna-Não programada-Meio ambiente-Descarga Atmosférica	34500	50	53235	732,5 3
607 2	11	2021	14961	32	325	PI123244 85	202111146280	1	3	28/11/2021 12:41	29/11/2021 02:34	Interna-Não programada-Meio ambiente-Vento	34500	23	40307	319,0 0
607 2	11	2021	15740	4	420	HD210264 94	202111146282	1	3	28/11/2021 13:20	28/11/2021 15:41	Interna-Não programada-Meio ambiente-Descarga Atmosférica	220	1	53696	2,34
607 2	11	2021	14894	2	204	PV211714 48	202111146294	1	3	28/11/2021 13:20	29/11/2021 02:16	Interna-Não programada-Meio ambiente-Descarga Atmosférica	220	1	18072	12,92
607 2	11	2021	14892	1	37	CZ104068 58	202111146301	1	3	28/11/2021 13:16	28/11/2021 21:21	Interna-Não programada-Meio ambiente-Descarga Atmosférica	13800	69	3891	557,7 1
607 2	11	2021	14892	1	37	CZ104068 58	202111146301	1	3	28/11/2021 13:16	29/11/2021 23:02	Interna-Não programada-Meio ambiente-Descarga Atmosférica	13800	5	3891	168,8 5
607 2	11	2021	14892	1	37	CZ104068 58	202111146301	1	3	28/11/2021 13:16	30/11/2021 00:18	Interna-Não programada-Meio ambiente-Descarga Atmosférica	13800	27	3891	946,1 8
607 2	11	2021	14892	1	37	CZ104068 58	202111146301	1	3	28/11/2021 13:16	30/11/2021 00:59	Interna-Não programada-Meio ambiente-Descarga Atmosférica	13800	59	3891	2107, 87
607 2	11	2021	14892	1	37	IY1333517 8	202111146301	1	3	28/11/2021 13:16	28/11/2021 21:21	Interna-Não programada-Meio ambiente-Descarga Atmosférica	13800	2	3891	16,16
607 2	11	2021	14892	1	37	CZ104068 58	202111146301	1	3	28/11/2021 13:16	30/11/2021 00:59	Interna-Não programada-Meio ambiente-Descarga Atmosférica	220	1	3891	35,73
607 2	11	2021	14892	1	37	CZ130000 02	202111146301	1	3	28/11/2021 14:39	28/11/2021 17:30	Interna-Não programada-Meio ambiente-Descarga Atmosférica	13800	234	3891	664,6 9
607 2	11	2021	14892	1	37	CZ130000 02	202111146301	1	3	28/11/2021 17:33	28/11/2021 18:54	Interna-Não programada-Meio ambiente-Descarga Atmosférica	13800	238	3891	319,7 8
607 2	11	2021	14892	1	37	CZ133380 21	202111146301	1	3	29/11/2021 02:35	29/11/2021 18:21	Interna-Não programada-Meio ambiente-Descarga Atmosférica	13800	190	3891	2997, 30
607 2	11	2021	14892	1	37	CZ133432 42	202111146301	1	3	29/11/2021 20:11	30/11/2021 00:18	Interna-Não programada-Meio ambiente-Descarga Atmosférica	13800	2	3891	8,23
607 2	11	2021	14934	1	144	JT211272 23	202111146302	1	3	28/11/2021 13:22	28/11/2021 14:49	Interna-Não programada-Meio ambiente-Descarga Atmosférica	220	1	7094	1,44
607 2	11	2021	14894	2	204	PV213701 21	202111146304	1	3	28/11/2021 13:22	29/11/2021 10:18	Interna-Não programada-Meio ambiente-Descarga Atmosférica	220	1	18072	20,92
607 2	11	2021	16487	2	63	10004831 509	202111146312	1	3	28/11/2021 13:24	28/11/2021 14:53	Interna-Não programada-Meio ambiente-Vento	220	1	41280	1,48
607 2	11	2021	14916	1	76	CH122241 99	202111146313	1	3	28/11/2021 12:46	28/11/2021 16:09	Interna-Não programada-Meio ambiente-Descarga Atmosférica	13800	13	19076	43,94
607 2	11	2021	14865	1	9	AC111864 36	202111146316	1	3	28/11/2021 12:01	28/11/2021 16:16	Interna-Não programada-Meio ambiente-Vento	220	49	17512	207,6 1
607 2	11	2021	14889	2	476	CT122503 37	202111146317	1	3	28/11/2021 13:24	29/11/2021 03:49	Interna-Não programada-Meio ambiente-Vento	13800	31	20496	446,4 3
607 2	11	2021	14905	1	362	NP211886 76	202111146318	1	3	28/11/2021 13:25	29/11/2021 11:40	Interna-Não programada-Meio ambiente-Descarga Atmosférica	220	1	5401	22,25
607 2	11	2021	14953	1	19	JD120086 35	202111146325	1	3	28/11/2021 13:25	29/11/2021 17:28	Interna-Não programada-Meio ambiente-Descarga Atmosférica	13800	13	20268	364,5 2
607 2	11	2021	14979	3	202	SL213430 13	202111146326	1	3	28/11/2021 13:25	28/11/2021 19:32	Interna-Não programada-Meio ambiente-Descarga Atmosférica	220	1	17273	6,11
607 2	11	2021	14973	33	133	CX113999 35	202111146330	1	3	28/11/2021 13:26	29/11/2021 10:14	Interna-Não programada-Meio ambiente-Descarga Atmosférica	220	1	11916	20,80
607 2	11	2021	14986	2	379	IP210129 41	202111146332	1	3	28/11/2021 13:26	28/11/2021 22:18	Interna-Não programada-Meio ambiente-Descarga Atmosférica	220	2	2076	17,71

607 2	11	2021	14969	5	160	63023652 5	202111146336	1	3	28/11/2021 13:27	28/11/2021 14:38	Interna-Não programada-Meio ambiente-Vento	220	1	33714	1,18
607 2	11	2021	14873	2	561	GE184164 10TS	202111146338	1	3	28/11/2021 12:09	28/11/2021 16:45	Interna-Não programada-Meio ambiente-Descarga Atmosférica	13800	25	6188	114,9 4
607 2	11	2021	14987	1	201	SV122410 78	202111146343	1	3	28/11/2021 13:28	28/11/2021 16:35	Interna-Não programada-Meio ambiente-Descarga Atmosférica	13800	45	17295	140,1 8
607 2	11	2021	14987	1	201	SV122410 78	202111146343	1	3	28/11/2021 13:28	29/11/2021 00:33	Interna-Não programada-Meio ambiente-Descarga Atmosférica	13800	8	17295	88,65
607 2	11	2021	15746	1	159	MH12170 094	202111146351	1	3	28/11/2021 13:29	28/11/2021 18:06	Interna-Não programada-Meio ambiente-Vento	13800	4	10098	18,46
607 2	11	2021	15732	32	36	SV211235 68	202111146358	1	3	28/11/2021 13:30	28/11/2021 16:48	Interna-Não programada-Meio ambiente-Descarga Atmosférica	220	2	15310	6,57
607 2	11	2021	14912	1	104	JV113728 47	202111146359	1	3	28/11/2021 13:30	28/11/2021 21:25	Interna-Não programada-Meio ambiente-Descarga Atmosférica	220	26	6733	205,4 1
607 2	11	2021	14933	1	102	JA123445 71	202111146364	1	3	28/11/2021 11:35	28/11/2021 17:02	Interna-Não programada-Meio ambiente-Vento	13800	56	19068	305,0 9
607 2	11	2021	14941	1	92	00920424	202111146366	1	3	28/11/2021 13:08	28/11/2021 13:27	Interna-Não programada-Meio ambiente-Vento	34500	1303	7425	403,9 3
607 2	11	2021	14941	2	92	00920424	202111146366	1	3	28/11/2021 13:08	28/11/2021 13:27	Interna-Não programada-Meio ambiente-Vento	34500	1408	7425	436,4 8
607 2	11	2021	14941	31	329	00920414	202111146366	1	3	28/11/2021 13:08	28/11/2021 13:28	Interna-Não programada-Meio ambiente-Vento	34500	1389	7425	448,7 2
607 2	11	2021	14941	1	92	IU104108 18	202111146366	1	3	28/11/2021 13:08	28/11/2021 13:30	Interna-Não programada-Meio ambiente-Vento	34500	961	7425	346,2 3
607 2	11	2021	14986	2	379	IP212927 16	202111146372	1	3	28/11/2021 13:31	28/11/2021 22:50	Interna-Não programada-Meio ambiente-Descarga Atmosférica	220	1	2076	9,30
607 2	11	2021	14858	5	373	48303875 32	202111146375	1	3	28/11/2021 13:32	28/11/2021 19:48	Interna-Não programada-Meio ambiente-Vento	220	1	68734	6,26
607 2	11	2021	14968	2	305	TD123037 29	202111146379	1	3	28/11/2021 12:47	29/11/2021 22:30	Interna-Não programada-Meio ambiente-Vento	13800	7	10263	235,9 9
607 2	11	2021	14940	1	6	VA111628 21	202111146381	1	3	28/11/2021 13:33	30/11/2021 12:19	Interna-Não programada-Meio ambiente-Árvore ou Vegetação	220	20	96280	935,2 9
607 2	11	2021	14939	2	352	MU12075 219LD	202111146384	1	3	28/11/2021 13:33	30/11/2021 00:29	Interna-Não programada-Meio ambiente-Descarga Atmosférica	13800	2	13758	69,86
607 2	11	2021	14939	2	352	MU12075 219LD	202111146384	1	3	28/11/2021 13:33	30/11/2021 11:54	Interna-Não programada-Meio ambiente-Descarga Atmosférica	13800	7	13758	324,3 5
607 2	11	2021	14939	2	352	MU12075 219LD	202111146384	1	3	28/11/2021 13:33	01/12/2021 13:00	Interna-Não programada-Meio ambiente-Descarga Atmosférica	13800	2	13758	142,8 7
607 2	11	2021	15740	4	420	20044086 0	202111146390	1	3	28/11/2021 13:34	28/11/2021 17:56	Interna-Não programada-Meio ambiente-Vento	220	1	53696	4,36
607 2	11	2021	14985	3	180	UR113540 99	202111146395	1	3	28/11/2021 13:34	28/11/2021 20:15	Interna-Não programada-Meio ambiente-Descarga Atmosférica	220	20	23917	133,4 3
607 2	11	2021	14981	4	498	10008359 022	202111146402	1	3	28/11/2021 13:36	28/11/2021 15:47	Interna-Não programada-Meio ambiente-Vento	220	1	45110	2,19
607 2	11	2021	16490	4	59	GN12001 061	202111146408	1	3	28/11/2021 12:57	28/11/2021 15:18	Interna-Não programada-Meio ambiente-Descarga Atmosférica	13800	41	22254	96,02
607 2	11	2021	14918	31	1	FB112824 00	202111146412	1	3	28/11/2021 13:37	28/11/2021 19:25	Interna-Não programada-Meio ambiente-Descarga Atmosférica	220	1	33321	5,79
607 2	11	2021	15748	1	188	VN122833 88	202111146413	1	3	28/11/2021 13:37	28/11/2021 20:10	Interna-Não programada-Meio ambiente-Vento	13800	2	11673	13,08
607 2	11	2021	14963	31	152	PO123635 72	202111146420	1	3	28/11/2021 13:38	28/11/2021 18:30	Interna-Não programada-Meio ambiente-Vento	34500	9	27231	43,71
607 2	11	2021	14863	5	580	10005667 010	202111146421	1	3	28/11/2021 13:39	28/11/2021 22:58	Interna-Não programada-Meio ambiente-Vento	220	1	91860	9,32
607 2	11	2021	14961	32	325	PI121490 10	202111146426	1	3	28/11/2021 12:49	28/11/2021 21:41	Interna-Não programada-Meio ambiente-Vento	34500	117	40307	1037, 24
607 2	11	2021	14961	32	325	PI121490 10	202111146426	1	3	28/11/2021 12:49	28/11/2021 21:55	Interna-Não programada-Meio ambiente-Vento	220	1	40307	9,10

607 2	11	2021	14961	32	325	PI121490 10	202111146426	1	3	28/11/2021 12:49	28/11/2021 22:06	Interna-Não programada-Meio ambiente-Vento	34500	38	40307	352,5 6
607 2	11	2021	14961	32	325	PI121490 10	202111146426	1	3	28/11/2021 12:49	28/11/2021 22:32	Interna-Não programada-Meio ambiente-Vento	34500	38	40307	369,1 9
607 2	11	2021	14961	32	325	PI111490 14	202111146426	1	3	28/11/2021 21:43	28/11/2021 22:44	Interna-Não programada-Meio ambiente-Vento	34500	57	40307	58,20
607 2	11	2021	14987	1	201	SV120117 29	202111146429	1	3	28/11/2021 13:37	29/11/2021 12:34	Interna-Não programada-Meio ambiente-Vento	13800	15	17295	344,2 0
607 2	11	2021	16481	1	574	I2000205 49	202111146430	1	3	28/11/2021 13:41	29/11/2021 12:23	Interna-Não programada-Meio ambiente-Vento	220	1	5691	22,70
607 2	11	2021	16483	1	84	CI211945 00	202111146434	1	3	28/11/2021 13:41	29/11/2021 11:28	Interna-Não programada-Meio ambiente-Descarga Atmosférica	220	1	7439	21,77
607 2	11	2021	14930	35	374	29700009 52	202111146439	1	3	28/11/2021 13:42	28/11/2021 21:34	Interna-Não programada-Meio ambiente-Vento	220	1	53235	7,86
607 2	11	2021	14953	2	19	JD120086 71	202111146444	1	3	28/11/2021 12:54	28/11/2021 20:10	Interna-Não programada-Meio ambiente-Descarga Atmosférica	13800	14	20268	101,6 7
607 2	11	2021	14953	2	19	JD120086 71	202111146444	1	3	28/11/2021 12:54	29/11/2021 18:29	Interna-Não programada-Meio ambiente-Descarga Atmosférica	13800	12	20268	354,9 5
607 2	11	2021	14872	15	60	I4600250	202111146445	1	3	28/11/2021 13:43	28/11/2021 20:15	Interna-Não programada-Meio ambiente-Vento	220	1	40520	6,52
607 2	11	2021	14937	7	237	I0018065 099	202111146455	1	3	28/11/2021 13:44	28/11/2021 16:04	Interna-Não programada-Meio ambiente-Vento	220	1	27648	2,32
607 2	11	2021	14963	2	414	PO112173 29	202111146464	1	3	28/11/2021 13:46	28/11/2021 19:39	Interna-Não programada-Meio ambiente-Descarga Atmosférica	220	1	27231	5,88
607 2	11	2021	14951	1	7	PB212042 00	202111146465	1	3	28/11/2021 13:46	29/11/2021 09:36	Interna-Não programada-Meio ambiente-Descarga Atmosférica	220	1	14980	19,83
607 2	11	2021	14881	1	97	DV122175 63	202111146500	1	3	28/11/2021 13:34	28/11/2021 18:04	Interna-Não programada-Meio ambiente-Descarga Atmosférica	13800	20	11760	89,69
607 2	11	2021	14881	1	97	DV122175 63	202111146500	1	3	28/11/2021 13:34	28/11/2021 21:56	Interna-Não programada-Meio ambiente-Descarga Atmosférica	13800	49	11760	409,2 0
607 2	11	2021	14951	31	137	PB121701 67	202111146504	1	3	28/11/2021 13:45	28/11/2021 16:20	Interna-Não programada-Meio ambiente-Vento	34500	53	14980	136,7 8
607 2	11	2021	14881	1	97	DV110422 14	202111146506	1	3	28/11/2021 13:52	28/11/2021 16:44	Interna-Não programada-Meio ambiente-Descarga Atmosférica	220	108	11760	308,2 8
607 2	11	2021	14894	33	40	PV212228 00	202111146507	1	3	28/11/2021 13:52	28/11/2021 18:17	Interna-Não programada-Meio ambiente-Descarga Atmosférica	220	1	18072	4,40
607 2	11	2021	14930	35	374	FA121156 45	202111146514	1	3	28/11/2021 13:11	29/11/2021 00:06	Interna-Não programada-Meio ambiente-Vento	34500	41	53235	447,2 6
607 2	11	2021	14918	33	123	PS212087 25	202111146524	1	3	28/11/2021 13:56	28/11/2021 17:12	Interna-Não programada-Meio ambiente-Vento	220	1	33321	3,26
607 2	11	2021	14898	1	50	I1200378 67	202111146529	1	3	28/11/2021 13:57	28/11/2021 15:26	Interna-Não programada-Meio ambiente-Vento	220	1	12479	1,47
607 2	11	2021	14956	5	581	I0019655 868	202111146530	1	3	28/11/2021 13:57	28/11/2021 17:40	Interna-Não programada-Meio ambiente-Vento	220	1	32161	3,72
607 2	11	2021	14973	31	163	RB104283 60	202111146532	1	3	28/11/2021 13:55	28/11/2021 15:36	Interna-Não programada-Meio ambiente-Árvore ou Vegetação	34500	67	11916	112,6 5
607 2	11	2021	14973	31	163	CE132909 99	202111146532	1	3	28/11/2021 13:55	28/11/2021 18:45	Interna-Não programada-Meio ambiente-Árvore ou Vegetação	34500	3	11916	14,50
607 2	11	2021	14973	31	163	IW131463 14	202111146532	1	3	28/11/2021 13:55	28/11/2021 19:52	Interna-Não programada-Meio ambiente-Árvore ou Vegetação	220	1	11916	5,94
607 2	11	2021	14973	31	163	IW131463 14	202111146532	1	3	28/11/2021 13:55	28/11/2021 21:11	Interna-Não programada-Meio ambiente-Árvore ou Vegetação	34500	8	11916	58,08
607 2	11	2021	14973	31	163	IW131463 14	202111146532	1	3	28/11/2021 13:55	28/11/2021 21:53	Interna-Não programada-Meio ambiente-Árvore ou Vegetação	34500	24	11916	191,1 8
607 2	11	2021	14973	31	163	IW131463 14	202111146532	1	3	28/11/2021 13:55	29/11/2021 00:05	Interna-Não programada-Meio ambiente-Árvore ou Vegetação	34500	49	11916	497,8 8
607 2	11	2021	14928	1	195	IW104052 08	202111146532	1	3	28/11/2021 16:46	28/11/2021 16:51	Interna-Não programada-Meio ambiente-Árvore ou Vegetação	34500	200	11873	16,61

607 2	11	2021	14928	1	195	IW104052 08	202111146532	1	3	28/11/2021 20:34	28/11/2021 21:00	Interna-Não programada-Meio ambiente-Árvore ou Vegetação	34500	200	11873	86,06
607 2	11	2021	14940	2	135	29000113 89	202111146534	1	3	28/11/2021 13:57	29/11/2021 12:08	Interna-Não programada-Meio ambiente-Vento	220	1	96280	22,17
607 2	11	2021	14880	2	521	CD122739 22	202111146538	1	3	28/11/2021 12:34	28/11/2021 21:05	Interna-Não programada-Meio ambiente-Vento	13800	2	4971	17,02
607 2	11	2021	14880	2	521	IT2103898 9	202111146538	1	3	28/11/2021 12:34	28/11/2021 21:05	Interna-Não programada-Meio ambiente-Vento	220	1	4971	8,52
607 2	11	2021	14860	3	198	AX210826 34	202111146557	1	3	28/11/2021 14:02	28/11/2021 23:09	Interna-Não programada-Meio ambiente-Vento	220	1	35880	9,11
607 2	11	2021	15746	32	563	MH11274 642	202111146564	1	3	28/11/2021 14:03	28/11/2021 19:59	Interna-Não programada-Meio ambiente-Vento	220	1	10098	5,92
607 2	11	2021	15739	12	62	10019667 106	202111146567	1	3	28/11/2021 14:04	28/11/2021 15:57	Interna-Não programada-Meio ambiente-Vento	220	1	47058	1,87
607 2	11	2021	14951	1	228	PB103962 05	202111146571	1	3	28/11/2021 11:00	28/11/2021 18:46	Interna-Não programada-Meio ambiente-Vento	13800	80	14980	622,56
607 2	11	2021	14951	1	228	PB103962 05	202111146571	1	3	28/11/2021 18:41	28/11/2021 18:46	Interna-Não programada-Meio ambiente-Vento	13800	664	14980	63,82
607 2	11	2021	14953	1	19	JD123914 47	202111146572	1	3	28/11/2021 14:05	28/11/2021 18:22	Interna-Não programada-Meio ambiente-Descarga Atmosférica	13800	7	20268	29,93
607 2	11	2021	14894	2	204	PV213180 18	202111146573	1	3	28/11/2021 14:05	29/11/2021 08:18	Interna-Não programada-Meio ambiente-Vento	220	1	18072	18,20
607 2	11	2021	14923	1	361	AM11334 886	202111146574	1	3	28/11/2021 13:16	28/11/2021 15:55	Interna-Não programada-Meio ambiente-Descarga Atmosférica	220	69	32486	182,39
607 2	11	2021	14905	2	184	NP122981 98	202111146575	1	3	28/11/2021 13:40	28/11/2021 16:54	Interna-Não programada-Meio ambiente-Descarga Atmosférica	13800	10	5401	32,26
607 2	11	2021	16489	31	32	CN211635 38	202111146580	1	3	28/11/2021 14:06	30/11/2021 08:58	Interna-Não programada-Meio ambiente-Descarga Atmosférica	220	1	10097	42,86
607 2	11	2021	14940	32	109	LZ113513 24	202111146583	1	3	28/11/2021 14:07	28/11/2021 22:33	Interna-Não programada-Meio ambiente-Vento	220	11	96280	92,73
607 2	11	2021	14916	32	209	GY122576 55	202111146586	1	3	28/11/2021 14:08	28/11/2021 18:53	Interna-Não programada-Meio ambiente-Descarga Atmosférica	34500	32	19076	151,87
607 2	11	2021	14879	3	370	IM214228 18	202111146587	1	3	28/11/2021 14:08	28/11/2021 16:30	Interna-Não programada-Meio ambiente-Descarga Atmosférica	220	1	28622	2,37
607 2	11	2021	14933	1	102	JA113455 06	202111146589	1	3	28/11/2021 13:45	28/11/2021 14:46	Interna-Não programada-Meio ambiente-Descarga Atmosférica	220	48	19068	48,67
607 2	11	2021	14863	9	5	10031845 760	202111146607	1	3	28/11/2021 14:11	28/11/2021 23:07	Interna-Não programada-Meio ambiente-Vento	220	1	91860	8,92
607 2	11	2021	14953	4	138	PL120418 08	202111146608	1	3	28/11/2021 14:08	28/11/2021 15:39	Interna-Não programada-Meio ambiente-Descarga Atmosférica	13800	8	20268	12,09
607 2	11	2021	14889	2	264	TH212800 09	202111146611	1	3	28/11/2021 14:12	29/11/2021 07:14	Interna-Não programada-Meio ambiente-Vento	220	1	20496	17,02
607 2	11	2021	14965	3	57	14412962	202111146619	1	3	28/11/2021 14:13	28/11/2021 15:34	Interna-Não programada-Meio ambiente-Vento	220	1	51315	1,34
607 2	11	2021	15746	32	563	NAAA211 43275	202111146623	1	3	28/11/2021 14:14	28/11/2021 20:23	Interna-Não programada-Meio ambiente-Vento	220	1	10098	6,15
607 2	11	2021	14905	1	362	NP112284 11	202111146630	1	3	28/11/2021 14:15	29/11/2021 11:50	Interna-Não programada-Meio ambiente-Descarga Atmosférica	220	1	5401	21,59
607 2	11	2021	14877	1	165	RN120291 53LD	202111146635	1	3	28/11/2021 14:15	28/11/2021 18:52	Interna-Não programada-Meio ambiente-Vento	13800	4	7333	18,43
607 2	11	2021	14877	1	165	RN120291 53LD	202111146635	1	3	28/11/2021 14:15	29/11/2021 22:43	Interna-Não programada-Meio ambiente-Vento	13800	9	7333	292,10
607 2	11	2021	14877	1	165	RN120291 53LD	202111146635	1	3	28/11/2021 14:15	29/11/2021 23:41	Interna-Não programada-Meio ambiente-Vento	13800	4	7333	133,70
607 2	11	2021	14877	1	165	RN120291 53LD	202111146635	1	3	28/11/2021 20:13	28/11/2021 20:41	Interna-Não programada-Meio ambiente-Vento	13800	4	7333	1,88
607 2	11	2021	16489	4	32	10005895 233	202111146638	1	3	28/11/2021 14:16	28/11/2021 21:32	Interna-Não programada-Meio ambiente-Vento	220	1	10097	7,27

607 2	11	2021	14904	32	283	BF123491 23	202111146639	1	3	28/11/2021 14:16	29/11/2021 08:44	Interna-Não programada-Meio ambiente-Vento	34500	7	11542	129,2 1
607 2	11	2021	14879	2	339	36500067 38	202111146643	1	3	28/11/2021 14:17	28/11/2021 19:23	Interna-Não programada-Meio ambiente-Vento	220	1	28622	5,09
607 2	11	2021	14883	5	32	CN111635 44	202111146647	1	3	28/11/2021 14:10	28/11/2021 17:38	Interna-Não programada-Meio ambiente-Vento	220	29	19515	100,1 1
607 2	11	2021	15727	3	322	24003296 2	202111146660	1	3	28/11/2021 14:21	29/11/2021 12:38	Interna-Não programada-Meio ambiente-Vento	220	1	12782	22,29
607 2	11	2021	14934	1	167	SX213187 81	202111146672	1	3	28/11/2021 14:24	28/11/2021 15:58	Interna-Não programada-Meio ambiente-Vento	220	8	7094	12,62
607 2	11	2021	14971	3	421	LZ123485 23	202111146674	1	3	28/11/2021 14:24	28/11/2021 18:43	Interna-Não programada-Meio ambiente-Vento	13800	15	52491	64,68
607 2	11	2021	14971	2	421	LZ120415 46	202111146683	1	3	28/11/2021 14:14	28/11/2021 21:06	Interna-Não programada-Meio ambiente-Árvore ou Vegetação	13800	252	52491	1729, 56
607 2	11	2021	14873	1	561	SZ113361 21	202111146684	1	3	28/11/2021 14:25	29/11/2021 10:22	Interna-Não programada-Meio ambiente-Descarga Atmosférica	220	2	6188	39,89
607 2	11	2021	14934	1	167	SX213742 08	202111146685	1	3	28/11/2021 14:25	28/11/2021 17:21	Interna-Não programada-Meio ambiente-Vento	220	2	7094	5,86
607 2	11	2021	14890	1	506	CT121651 52RE	202111146688	1	3	28/11/2021 13:31	28/11/2021 17:33	Interna-Não programada-Meio ambiente-Vento	13800	108	46564	434,1 3
607 2	11	2021	14860	3	198	AX214650 00	202111146689	1	3	28/11/2021 15:08	29/11/2021 10:07	Interna-Não programada-Meio ambiente-Vento	220	1	35880	18,98
607 2	11	2021	14894	2	204	PV210000 81	202111146712	1	3	28/11/2021 14:29	29/11/2021 11:06	Interna-Não programada-Meio ambiente-Descarga Atmosférica	220	1	18072	20,61
607 2	11	2021	16484	33	570	MV12226 282	202111146716	1	3	28/11/2021 14:30	28/11/2021 18:40	Interna-Não programada-Meio ambiente-Descarga Atmosférica	220	1	6510	4,17
607 2	11	2021	14911	2	100	GS110422 18	202111146731	1	3	28/11/2021 12:46	28/11/2021 15:26	Interna-Não programada-Meio ambiente-Vento	220	16	14776	42,51
607 2	11	2021	14962	1	41	ED210000 06	202111146737	1	3	28/11/2021 14:32	28/11/2021 22:10	Interna-Não programada-Meio ambiente-Vento	220	1	15012	7,63
607 2	11	2021	14861	2	345	BG120663 22	202111146739	1	3	28/11/2021 10:08	29/11/2021 16:40	Interna-Não programada-Meio ambiente-Vento	13800	15	4958	457,9 3
607 2	11	2021	16481	2	574	10007481 517	202111146742	1	3	28/11/2021 14:34	30/11/2021 06:59	Interna-Não programada-Meio ambiente-Vento	220	1	5691	40,43
607 2	11	2021	14953	1	19	JD120086 02	202111146747	1	3	28/11/2021 13:05	28/11/2021 16:48	Interna-Não programada-Meio ambiente-Vento	13800	10	20268	37,13
607 2	11	2021	15746	32	563	NA112296 88	202111146748	1	3	28/11/2021 14:35	28/11/2021 21:20	Interna-Não programada-Meio ambiente-Vento	220	1	10098	6,75
607 2	11	2021	16493	1	310	SV212053 76	202111146749	1	3	28/11/2021 14:35	29/11/2021 03:35	Interna-Não programada-Meio ambiente-Vento	220	2	16239	25,99
607 2	11	2021	16479	2	386	NJ212121 06	202111146750	1	3	28/11/2021 14:35	30/11/2021 18:23	Interna-Não programada-Meio ambiente-Vento	220	2	50630	103,5 8
607 2	11	2021	14987	1	201	SV123894 15	202111146751	1	3	28/11/2021 14:30	28/11/2021 16:14	Interna-Não programada-Meio ambiente-Vento	13800	15	17295	25,97
607 2	11	2021	14968	1	265	EA164272 14	202111146761	1	3	28/11/2021 14:34	29/11/2021 15:31	Interna-Não programada-Meio ambiente-Vento	13800	35	10263	872,7 6
607 2	11	2021	14968	1	265	EA164272 14	202111146761	1	3	28/11/2021 14:34	30/11/2021 01:43	Interna-Não programada-Meio ambiente-Vento	13800	2	10263	70,28
607 2	11	2021	14968	1	265	EA123289 89	202111146761	1	3	28/11/2021 14:34	01/12/2021 07:12	Interna-Não programada-Meio ambiente-Vento	220	1	10263	64,62
607 2	11	2021	14968	1	265	EA104251 22	202111146761	1	3	29/11/2021 22:18	29/11/2021 22:42	Interna-Não programada-Meio ambiente-Vento	13800	42	10263	17,35
607 2	11	2021	14968	1	265	EA104251 22	202111146761	1	3	30/11/2021 01:25	30/11/2021 01:43	Interna-Não programada-Meio ambiente-Vento	13800	42	10263	12,33
607 2	11	2021	14968	1	265	EA133351 71	202111146761	1	3	30/11/2021 01:44	01/12/2021 07:02	Interna-Não programada-Meio ambiente-Vento	13800	2	10263	58,59
607 2	11	2021	16478	1	466	GAA211 60676	202111146762	1	3	28/11/2021 14:37	28/11/2021 21:47	Interna-Não programada-Meio ambiente-Descarga Atmosférica	220	1	8613	7,16

607 2	11	2021	16481	2	574	12000185 92	202111146765	1	3	28/11/2021 14:38	28/11/2021 18:49	Interna-Não programada-Meio ambiente-Vento	220	1	5691	4,18
607 2	11	2021	14939	1	47	ET123919 08	202111146768	1	3	28/11/2021 14:38	28/11/2021 17:42	Interna-Não programada-Meio ambiente-Descarga Atmosférica	13800	3	13758	9,17
607 2	11	2021	14941	31	329	MP10396 040	202111146770	1	3	28/11/2021 14:45	28/11/2021 14:49	Interna-Não programada-Meio ambiente-Vento	34500	1018	7425	58,54
607 2	11	2021	14941	31	329	00920414	202111146770	1	3	28/11/2021 14:45	28/11/2021 14:50	Interna-Não programada-Meio ambiente-Vento	34500	371	7425	27,21
607 2	11	2021	14938	1	134	01050434	202111146770	1	3	28/11/2021 14:59	28/11/2021 15:04	Interna-Não programada-Meio ambiente-Vento	34500	666	13601	57,54
607 2	11	2021	14938	2	134	01050434	202111146770	1	3	28/11/2021 14:59	28/11/2021 15:04	Interna-Não programada-Meio ambiente-Vento	34500	1247	13601	107,7 3
607 2	11	2021	14938	31	134	01050434	202111146770	1	3	28/11/2021 14:59	28/11/2021 15:04	Interna-Não programada-Meio ambiente-Vento	34500	56	13601	4,84
607 2	11	2021	14938	33	105	01050434	202111146770	1	3	28/11/2021 14:59	28/11/2021 15:05	Interna-Não programada-Meio ambiente-Vento	34500	300	13601	32,42
607 2	11	2021	14941	1	92	01050434	202111146770	1	3	28/11/2021 14:59	28/11/2021 15:12	Interna-Não programada-Meio ambiente-Vento	34500	2265	7425	498,3 0
607 2	11	2021	14941	2	92	01050434	202111146770	1	3	28/11/2021 14:59	28/11/2021 15:12	Interna-Não programada-Meio ambiente-Vento	34500	1408	7425	309,7 6
607 2	11	2021	14941	31	329	01050434	202111146770	1	3	28/11/2021 14:59	28/11/2021 15:16	Interna-Não programada-Meio ambiente-Vento	34500	12	7425	3,45
607 2	11	2021	14941	31	329	IU104003 94	202111146770	1	3	28/11/2021 14:59	28/11/2021 16:31	Interna-Não programada-Meio ambiente-Vento	34500	101	7425	155,7 1
607 2	11	2021	14941	31	329	GS132508 36	202111146770	1	3	28/11/2021 14:59	28/11/2021 17:31	Interna-Não programada-Meio ambiente-Vento	34500	83	7425	210,5 4
607 2	11	2021	14941	31	329	GS132068 95	202111146770	1	3	28/11/2021 14:59	28/11/2021 17:58	Interna-Não programada-Meio ambiente-Vento	34500	175	7425	524,0 8
607 2	11	2021	14938	31	134	01340424	202111146770	1	3	28/11/2021 15:05	28/11/2021 15:12	Interna-Não programada-Meio ambiente-Vento	34500	56	13601	6,52
607 2	11	2021	14938	30	134	FN104003 96	202111146770	1	3	28/11/2021 15:08	28/11/2021 15:14	Interna-Não programada-Meio ambiente-Vento	34500	97	13601	8,81
607 2	11	2021	14952	1	380	PY123426 23	202111146772	1	3	28/11/2021 14:39	28/11/2021 22:38	Interna-Não programada-Meio ambiente-Vento	13800	2	2140	15,95
607 2	11	2021	14958	3	146	PJ111828 99	202111146775	1	3	28/11/2021 14:40	28/11/2021 16:17	Interna-Não programada-Meio ambiente-Vento	220	125	11526	201,3 5
607 2	11	2021	14898	1	125	IY1124771 2	202111146777	1	3	28/11/2021 14:40	28/11/2021 18:14	Interna-Não programada-Meio ambiente-Vento	220	91	12479	323,7 8
607 2	11	2021	14940	1	541	SN120859 81	202111146778	1	3	28/11/2021 13:33	29/11/2021 11:04	Interna-Não programada-Meio ambiente-Vento	13800	25	96280	537,6 4
607 2	11	2021	14896	2	44	CF210514 25	202111146779	1	3	28/11/2021 14:40	28/11/2021 17:07	Interna-Não programada-Meio ambiente-Descarga Atmosférica	220	1	4296	2,44
607 2	11	2021	14930	35	374	FA121461 08	202111146782	1	3	28/11/2021 14:06	29/11/2021 00:34	Interna-Não programada-Meio ambiente-Descarga Atmosférica	34500	36	53235	376,4 6
607 2	11	2021	14889	2	476	CT122671 08	202111146788	1	3	28/11/2021 14:42	28/11/2021 22:50	Interna-Não programada-Meio ambiente-Vento	13800	2	20496	16,25
607 2	11	2021	14898	2	125	IY1201083 2	202111146792	1	3	28/11/2021 11:45	29/11/2021 09:09	Interna-Não programada-Meio ambiente-Descarga Atmosférica	220	1	12479	21,40
607 2	11	2021	15727	1	322	BV104007 59	202111146794	1	3	28/11/2021 14:40	28/11/2021 18:37	Interna-Não programada-Meio ambiente-Vento	13800	318	12782	1254, 78
607 2	11	2021	15727	1	322	BV120002 35LD	202111146794	1	3	28/11/2021 14:40	29/11/2021 13:40	Interna-Não programada-Meio ambiente-Vento	13800	95	12782	2184, 37
607 2	11	2021	14940	1	6	LZ111530 74	202111146795	1	3	28/11/2021 10:55	28/11/2021 17:05	Interna-Não programada-Meio ambiente-Árvore ou Vegetação	220	182	96280	1121, 52
607 2	11	2021	14896	2	44	CF110000 03	202111146799	1	3	28/11/2021 14:44	28/11/2021 18:21	Interna-Não programada-Meio ambiente-Vento	220	100	4296	361,3 6
607 2	11	2021	14982	5	489	CN111147 78	202111146800	1	3	28/11/2021 11:26	28/11/2021 18:26	Interna-Não programada-Meio ambiente-Descarga Atmosférica	220	36	35659	251,7 7

607 2	11	2021	14924	31	88	GS123797 34	202111146801	1	3	28/11/2021 14:44	29/11/2021 00:29	Interna-Não programada-Meio ambiente-Descarga Atmosférica	34500	9	9961	87,70
607 2	11	2021	14974	31	166	SH123874 41	202111146802	1	3	28/11/2021 14:44	28/11/2021 20:46	Interna-Não programada-Meio ambiente-Vento	34500	3	2019	18,07
607 2	11	2021	14987	1	372	LZ210722 58	202111146803	1	3	28/11/2021 14:44	29/11/2021 13:17	Interna-Não programada-Meio ambiente-Vento	220	1	17295	22,54
607 2	11	2021	14910	2	55	10027826 161	202111146804	1	3	28/11/2021 14:44	28/11/2021 16:41	Interna-Não programada-Meio ambiente-Vento	220	1	18874	1,94
607 2	11	2021	16479	2	386	49900124 35	202111146817	1	3	28/11/2021 14:46	29/11/2021 16:53	Interna-Não programada-Meio ambiente-Vento	220	1	50630	26,12
607 2	11	2021	14956	5	581	13900371 30	202111146822	1	3	28/11/2021 14:48	28/11/2021 20:26	Interna-Não programada-Meio ambiente-Vento	220	1	32161	5,63
607 2	11	2021	14898	1	125	IY2104708 9	202111146824	1	3	28/11/2021 14:48	29/11/2021 13:32	Interna-Não programada-Meio ambiente-Vento	220	2	12479	45,47
607 2	11	2021	14860	2	198	AX113493 95	202111146826	1	3	28/11/2021 08:05	28/11/2021 17:03	Interna-Não programada-Meio ambiente-Vento	220	19	35880	170,26
607 2	11	2021	14892	2	37	C2120108 61	202111146841	1	3	28/11/2021 14:22	29/11/2021 12:24	Interna-Não programada-Meio ambiente-Descarga Atmosférica	13800	35	3891	770,85
607 2	11	2021	14889	2	476	CT211925 87	202111146842	1	3	28/11/2021 14:51	29/11/2021 04:44	Interna-Não programada-Meio ambiente-Vento	220	2	20496	27,74
607 2	11	2021	15733	32	347	KR121684 63	202111146845	1	3	28/11/2021 14:52	29/11/2021 20:38	Interna-Não programada-Meio ambiente-Descarga Atmosférica	34500	2	17435	59,53
607 2	11	2021	15748	1	188	VN211951 18	202111146852	1	3	28/11/2021 14:53	29/11/2021 10:11	Interna-Não programada-Meio ambiente-Vento	220	1	11673	19,30
607 2	11	2021	14924	1	179	IB123104 05	202111146856	1	3	28/11/2021 14:53	28/11/2021 20:33	Interna-Não programada-Meio ambiente-Descarga Atmosférica	220	1	9961	5,65
607 2	11	2021	15744	4	103	29016942 2	202111146857	1	3	28/11/2021 14:54	28/11/2021 17:39	Interna-Não programada-Meio ambiente-Vento	220	1	24048	2,75
607 2	11	2021	16475	1	453	13936050	202111146863	1	3	28/11/2021 14:54	28/11/2021 16:41	Interna-Não programada-Meio ambiente-Vento	220	1	46816	1,77
607 2	11	2021	14973	31	163	RB121946 64	202111146866	1	3	28/11/2021 13:46	28/11/2021 17:15	Interna-Não programada-Meio ambiente-Descarga Atmosférica	34500	19	11916	66,01
607 2	11	2021	15748	1	354	P2110001 43	202111146872	1	3	28/11/2021 14:46	28/11/2021 17:35	Interna-Não programada-Meio ambiente-Descarga Atmosférica	220	121	11673	340,35
607 2	11	2021	14918	31	123	86800163 07	202111146881	1	3	28/11/2021 14:57	28/11/2021 16:49	Interna-Não programada-Meio ambiente-Descarga Atmosférica	220	1	33321	1,86
607 2	11	2021	14961	32	325	PI122621 20	202111146884	1	3	28/11/2021 12:17	28/11/2021 18:03	Interna-Não programada-Meio ambiente-Vento	34500	14	40307	80,68
607 2	11	2021	14953	2	314	PP210538 78	202111146889	1	3	28/11/2021 15:00	29/11/2021 02:39	Interna-Não programada-Meio ambiente-Vento	220	1	20268	11,64
607 2	11	2021	15748	34	584	IP121122 65RE	202111146893	1	3	28/11/2021 14:59	29/11/2021 19:45	Interna-Não programada-Meio ambiente-Descarga Atmosférica	34500	19	11673	546,49
607 2	11	2021	14980	2	495	BX122924 23	202111146894	1	3	28/11/2021 15:01	28/11/2021 19:39	Interna-Não programada-Meio ambiente-Vento	13800	2	13695	9,26
607 2	11	2021	14887	1	225	CM12039 865	202111146897	1	3	28/11/2021 14:49	28/11/2021 16:29	Interna-Não programada-Meio ambiente-Vento	13800	80	3411	132,09
607 2	11	2021	14887	1	225	CM12039 865	202111146897	1	3	28/11/2021 14:49	28/11/2021 18:29	Interna-Não programada-Meio ambiente-Vento	13800	4	3411	14,60
607 2	11	2021	14929	1	463	MS21185 107	202111146904	1	3	28/11/2021 15:02	28/11/2021 18:13	Interna-Não programada-Meio ambiente-Descarga Atmosférica	220	1	18836	3,17
607 2	11	2021	14988	1	181	VI113934 67	202111146906	1	3	28/11/2021 15:03	30/11/2021 11:01	Interna-Não programada-Meio ambiente-Vento	13800	27	4281	1187,16
607 2	11	2021	14988	1	181	VI123934 68LD	202111146906	1	3	30/11/2021 07:15	30/11/2021 09:50	Interna-Não programada-Meio ambiente-Vento	13800	41	4281	105,67
607 2	11	2021	14956	5	581	13900250 35	202111146910	1	3	28/11/2021 15:04	28/11/2021 19:24	Interna-Não programada-Meio ambiente-Vento	220	1	32161	4,32
607 2	11	2021	15732	3	220	HD212665 28	202111146911	1	3	28/11/2021 15:04	28/11/2021 21:05	Interna-Não programada-Meio ambiente-Descarga Atmosférica	220	1	15310	6,00

607 2	11	2021	14973	1	163	RB120510 13	202111146920	1	3	28/11/2021 12:57	28/11/2021 19:50	Interna-Não programada-Meio ambiente-Descarga Atmosférica	13800	6	11916	41,25
607 2	11	2021	16493	2	107	SV120319 48LD	202111146922	1	3	28/11/2021 15:07	29/11/2021 01:35	Interna-Não programada-Meio ambiente-Vento	13800	7	16239	73,24
607 2	11	2021	14971	7	421	LZ211839 53	202111146942	1	3	28/11/2021 08:56	29/11/2021 11:56	Interna-Não programada-Meio ambiente-Vento	220	2	52491	54,00
607 2	11	2021	14920	2	96	IX213172 60	202111146943	1	3	28/11/2021 15:11	28/11/2021 16:21	Interna-Não programada-Meio ambiente-Descarga Atmosférica	220	1	14448	1,16
607 2	11	2021	15731	3	36	AP120062 93	202111146945	1	3	28/11/2021 15:11	29/11/2021 08:36	Interna-Não programada-Meio ambiente-Vento	13800	5	4719	87,01
607 2	11	2021	14894	2	204	PV133812 11	202111146948	1	3	28/11/2021 13:14	28/11/2021 22:44	Interna-Não programada-Meio ambiente-Vento	13800	58	18072	551,76
607 2	11	2021	14894	2	204	PV123119 23	202111146948	1	3	28/11/2021 20:00	28/11/2021 22:32	Interna-Não programada-Meio ambiente-Vento	13800	126	18072	321,20
607 2	11	2021	15744	2	103	10033732 297	202111146955	1	3	28/11/2021 15:13	28/11/2021 17:25	Interna-Não programada-Meio ambiente-Vento	220	1	24048	2,20
607 2	11	2021	14934	1	167	SX123592 90	202111146964	1	3	28/11/2021 15:14	28/11/2021 21:33	Interna-Não programada-Meio ambiente-Vento	13800	3	7094	18,92
607 2	11	2021	16481	2	574	ZN211837 98	202111146968	1	3	28/11/2021 15:15	29/11/2021 11:35	Interna-Não programada-Meio ambiente-Descarga Atmosférica	220	1	5691	20,33
607 2	11	2021	14909	10	585	GN11329 238	202111146969	1	3	28/11/2021 15:15	28/11/2021 20:56	Interna-Não programada-Meio ambiente-Vento	220	5	47726	28,34
607 2	11	2021	16493	1	107	SV212845 64	202111146970	1	3	28/11/2021 15:16	29/11/2021 01:48	Interna-Não programada-Meio ambiente-Vento	220	2	16239	21,07
607 2	11	2021	16490	2	59	GN11002 409	202111146977	1	3	28/11/2021 14:40	28/11/2021 16:06	Interna-Não programada-Meio ambiente-Descarga Atmosférica	220	56	22254	80,10
607 2	11	2021	14972	1	363	JS213739 61	202111146984	1	3	28/11/2021 15:18	29/11/2021 12:05	Interna-Não programada-Meio ambiente-Vento	220	1	2349	20,77
607 2	11	2021	14928	2	91	IW184284 22TS	202111146985	1	3	28/11/2021 15:09	28/11/2021 16:15	Interna-Não programada-Meio ambiente-Vento	13800	113	11873	122,79
607 2	11	2021	14864	6	344	20023792 5	202111146986	1	3	28/11/2021 15:18	29/11/2021 09:31	Interna-Não programada-Meio ambiente-Vento	220	1	32246	18,22
607 2	11	2021	14968	2	368	GT120308 43	202111146987	1	3	28/11/2021 15:18	29/11/2021 19:37	Interna-Não programada-Meio ambiente-Vento	220	1	10263	28,30
607 2	11	2021	16493	1	310	SV120561 99	202111146988	1	3	28/11/2021 13:18	28/11/2021 16:21	Interna-Não programada-Meio ambiente-Vento	13800	6	16239	18,24
607 2	11	2021	14961	1	190	10002690 150	202111146991	1	3	28/11/2021 15:19	28/11/2021 20:40	Interna-Não programada-Meio ambiente-Vento	220	1	40307	5,34
607 2	11	2021	14941	1	475	IU213299 61	202111146993	1	3	28/11/2021 15:20	28/11/2021 21:10	Interna-Não programada-Meio ambiente-Vento	220	1	7425	5,82
607 2	11	2021	14860	33	319	AX121906 99	202111146997	1	3	28/11/2021 15:21	28/11/2021 18:04	Interna-Não programada-Meio ambiente-Descarga Atmosférica	34500	2	35880	5,40
607 2	11	2021	14981	5	498	10012578 833	202111146998	1	3	28/11/2021 15:22	29/11/2021 01:21	Interna-Não programada-Meio ambiente-Vento	220	1	45110	9,98
607 2	11	2021	15733	1	43	KR120371 84	202111146999	1	3	28/11/2021 11:09	29/11/2021 07:11	Interna-Não programada-Meio ambiente-Vento	13800	3	17435	60,08
607 2	11	2021	14930	1	374	FA113152 93	202111147001	1	3	28/11/2021 14:43	28/11/2021 18:18	Interna-Não programada-Meio ambiente-Vento	220	126	53235	451,22
607 2	11	2021	14929	31	323	IK211675 53	202111147003	1	3	28/11/2021 15:22	29/11/2021 08:28	Interna-Não programada-Meio ambiente-Descarga Atmosférica	220	1	18836	17,08
607 2	11	2021	14873	1	18	BA104006 89	202111147004	1	3	28/11/2021 15:19	28/11/2021 16:55	Interna-Não programada-Meio ambiente-Vento	13800	23	6188	36,73
607 2	11	2021	14873	1	18	BA133398 50	202111147004	1	3	28/11/2021 15:19	28/11/2021 17:42	Interna-Não programada-Meio ambiente-Vento	13800	81	6188	192,51
607 2	11	2021	14873	1	18	BA120000 51LD	202111147004	1	3	28/11/2021 15:19	28/11/2021 18:36	Interna-Não programada-Meio ambiente-Vento	13800	24	6188	78,55
607 2	11	2021	14873	1	18	BA132820 29	202111147004	1	3	28/11/2021 15:19	28/11/2021 18:52	Interna-Não programada-Meio ambiente-Vento	13800	64	6188	227,11

607 2	11	2021	14873	1	18	BA132820 29	202111147004	1	3	28/11/2021 15:19	28/11/2021 20:40	Interna-Não programada-Meio ambiente-Vento	13800	26	6188	138,9 6
607 2	11	2021	14873	1	18	BA124019 83LD	202111147004	1	3	28/11/2021 15:19	28/11/2021 20:48	Interna-Não programada-Meio ambiente-Vento	13800	6	6188	32,84
607 2	11	2021	14873	1	18	BA124019 83LD	202111147004	1	3	28/11/2021 15:19	29/11/2021 00:05	Interna-Não programada-Meio ambiente-Vento	13800	28	6188	245,0 5
607 2	11	2021	14873	1	18	BA132820 29	202111147004	1	3	28/11/2021 15:19	29/11/2021 00:48	Interna-Não programada-Meio ambiente-Vento	13800	106	6188	1003, 64
607 2	11	2021	14873	1	18	BA124019 83LD	202111147004	1	3	28/11/2021 15:19	30/11/2021 10:34	Interna-Não programada-Meio ambiente-Vento	220	1	6188	43,24
607 2	11	2021	14873	1	18	BA104006 89	202111147004	1	3	28/11/2021 18:42	28/11/2021 18:52	Interna-Não programada-Meio ambiente-Vento	13800	126	6188	20,79
607 2	11	2021	14873	1	18	BA124019 83LD	202111147004	1	3	28/11/2021 18:52	28/11/2021 20:48	Interna-Não programada-Meio ambiente-Vento	13800	2	6188	3,85
607 2	11	2021	14873	1	18	BA131676 01	202111147004	1	3	28/11/2021 18:52	29/11/2021 00:48	Interna-Não programada-Meio ambiente-Vento	13800	10	6188	59,20
607 2	11	2021	14873	1	18	BA104006 89	202111147004	1	3	28/11/2021 20:48	28/11/2021 20:53	Interna-Não programada-Meio ambiente-Vento	13800	162	6188	13,50
607 2	11	2021	14873	1	18	BA124019 83LD	202111147004	1	3	28/11/2021 20:48	29/11/2021 00:05	Interna-Não programada-Meio ambiente-Vento	13800	29	6188	95,06
607 2	11	2021	14873	1	18	BA104006 89	202111147004	1	3	28/11/2021 21:37	28/11/2021 21:43	Interna-Não programada-Meio ambiente-Vento	13800	162	6188	17,73
607 2	11	2021	14934	1	167	SX123609 52	202111147006	1	3	28/11/2021 15:23	28/11/2021 19:12	Interna-Não programada-Meio ambiente-Vento	220	1	7094	3,81
607 2	11	2021	14894	2	204	PV210999 09	202111147008	1	3	28/11/2021 15:23	29/11/2021 12:29	Interna-Não programada-Meio ambiente-Vento	220	1	18072	21,10
607 2	11	2021	14944	1	294	MR10406 639	202111147012	1	3	28/11/2021 15:17	28/11/2021 15:22	Interna-Não programada-Meio ambiente-Árvore ou Vegetação	13800	66	23870	5,35
607 2	11	2021	14944	1	294	MR10406 639	202111147012	1	3	28/11/2021 15:17	28/11/2021 15:22	Interna-Não programada-Meio ambiente-Árvore ou Vegetação	13800	79	23870	7,09
607 2	11	2021	14944	1	294	MR10406 639	202111147012	1	3	28/11/2021 15:17	28/11/2021 18:48	Interna-Não programada-Meio ambiente-Árvore ou Vegetação	13800	20	23870	70,37
607 2	11	2021	14944	1	294	MR10406 639	202111147012	1	3	28/11/2021 15:17	28/11/2021 19:50	Interna-Não programada-Meio ambiente-Árvore ou Vegetação	13800	22	23870	100,1 6
607 2	11	2021	14978	33	216	NQ12371 149	202111147016	1	3	28/11/2021 15:24	29/11/2021 17:31	Interna-Não programada-Meio ambiente-Descarga Atmosférica	34500	34	8610	887,6 4
607 2	11	2021	14940	31	109	LZ213879 79	202111147020	1	3	28/11/2021 15:25	29/11/2021 14:30	Interna-Não programada-Meio ambiente-Vento	220	1	96280	23,08
607 2	11	2021	16475	1	453	14990751	202111147036	1	3	28/11/2021 15:27	29/11/2021 01:30	Interna-Não programada-Meio ambiente-Vento	220	1	46816	10,05
607 2	11	2021	14889	34	34	CT212156 35	202111147037	1	3	28/11/2021 15:27	29/11/2021 07:11	Interna-Não programada-Meio ambiente-Descarga Atmosférica	220	1	20496	15,73
607 2	11	2021	14940	2	541	SN111627 58	202111147040	1	3	28/11/2021 06:39	28/11/2021 20:33	Interna-Não programada-Meio ambiente-Vento	220	98	96280	1361, 06
607 2	11	2021	14923	3	85	IR210401 30	202111147043	1	3	28/11/2021 15:28	29/11/2021 03:00	Interna-Não programada-Meio ambiente-Vento	220	1	32486	11,52
607 2	11	2021	14987	2	201	SV120342 55	202111147051	1	3	28/11/2021 15:29	29/11/2021 13:59	Interna-Não programada-Meio ambiente-Descarga Atmosférica	13800	4	17295	89,96
607 2	11	2021	14889	2	476	CT123066 74RE	202111147052	1	3	28/11/2021 15:29	29/11/2021 03:49	Interna-Não programada-Meio ambiente-Vento	13800	320	20496	3942, 93
607 2	11	2021	14871	7	60	12673705	202111147056	1	3	28/11/2021 15:29	28/11/2021 17:35	Interna-Não programada-Meio ambiente-Vento	220	1	34765	2,09
607 2	11	2021	16487	2	63	GN11132 185	202111147062	1	3	28/11/2021 14:01	28/11/2021 18:58	Interna-Não programada-Meio ambiente-Árvore ou Vegetação	220	87	41280	430,0 9
607 2	11	2021	14959	31	556	CP122048 79	202111147065	1	3	28/11/2021 14:59	28/11/2021 20:28	Interna-Não programada-Meio ambiente-Descarga Atmosférica	34500	16	5623	87,58
607 2	11	2021	14978	32	216	JL2116165 6	202111147076	1	3	28/11/2021 15:31	29/11/2021 09:58	Interna-Não programada-Meio ambiente-Vento	220	1	8610	18,44

607 2	11	2021	16494	2	129	NQ21262 961	202111147082	1	3	28/11/2021 15:31	28/11/2021 21:02	Interna-Não programada-Meio ambiente-Vento	220	72	17267	396,2 6
607 2	11	2021	14863	7	5	AN113824 43	202111147083	1	3	28/11/2021 15:08	28/11/2021 21:23	Interna-Não programada-Meio ambiente-Vento	220	57	91860	355,5 9
607 2	11	2021	15739	12	62	10009124 401	202111147088	1	3	28/11/2021 15:33	28/11/2021 17:00	Interna-Não programada-Meio ambiente-Vento	220	1	47058	1,45
607 2	11	2021	14940	2	38	LZ120784 09	202111147089	1	3	28/11/2021 11:27	28/11/2021 23:45	Interna-Não programada-Meio ambiente-Vento	13800	24	96280	295,0 1
607 2	11	2021	14934	1	167	SX211348 07	202111147094	1	3	28/11/2021 15:33	28/11/2021 19:43	Interna-Não programada-Meio ambiente-Descarga Atmosférica	220	1	7094	4,16
607 2	11	2021	16487	2	63	GN10383 680	202111147102	1	3	28/11/2021 15:27	28/11/2021 15:32	Interna-Não programada-Meio ambiente-Vento	13800	6000	41280	458,3 3
607 2	11	2021	16487	2	63	00630224	202111147102	1	3	28/11/2021 15:27	28/11/2021 15:44	Interna-Não programada-Meio ambiente-Vento	13800	2034	41280	576,3 0
607 2	11	2021	16487	3	63	00630224	202111147102	1	3	28/11/2021 15:27	28/11/2021 15:44	Interna-Não programada-Meio ambiente-Vento	13800	13	41280	3,68
607 2	11	2021	16487	2	63	00630224	202111147102	1	3	28/11/2021 15:27	28/11/2021 15:54	Interna-Não programada-Meio ambiente-Vento	13800	243	41280	110,0 3
607 2	11	2021	16487	2	63	00630224	202111147102	1	3	28/11/2021 15:27	28/11/2021 15:55	Interna-Não programada-Meio ambiente-Vento	13800	1345	41280	620,5 7
607 2	11	2021	16487	2	63	GN16421 055	202111147102	1	3	28/11/2021 15:56	28/11/2021 17:38	Interna-Não programada-Meio ambiente-Vento	13800	1427	41280	2431, 05
607 2	11	2021	16487	3	63	GN16457 980	202111147102	1	3	28/11/2021 15:56	28/11/2021 16:41	Interna-Não programada-Meio ambiente-Vento	13800	13	41280	9,75
607 2	11	2021	16487	2	63	00630224	202111147102	1	3	28/11/2021 15:56	28/11/2021 17:38	Interna-Não programada-Meio ambiente-Vento	13800	494	41280	836,5 1
607 2	11	2021	16487	2	63	GN11245 618	202111147102	1	3	28/11/2021 15:56	28/11/2021 19:12	Interna-Não programada-Meio ambiente-Vento	13800	113	41280	368,7 3
607 2	11	2021	16487	2	63	GN16421 055	202111147102	1	3	28/11/2021 17:41	28/11/2021 18:52	Interna-Não programada-Meio ambiente-Vento	13800	1427	41280	1677, 12
607 2	11	2021	14956	1	242	MY18429 168T5	202111147119	1	3	28/11/2021 14:14	29/11/2021 08:32	Interna-Não programada-Meio ambiente-Descarga Atmosférica	13800	11	32161	201,2 1
607 2	11	2021	14956	1	242	MY12209 657LD	202111147119	1	3	28/11/2021 14:14	29/11/2021 11:55	Interna-Não programada-Meio ambiente-Descarga Atmosférica	13800	4	32161	86,74
607 2	11	2021	14956	1	242	MY12153 046	202111147119	1	3	28/11/2021 14:14	29/11/2021 19:05	Interna-Não programada-Meio ambiente-Descarga Atmosférica	13800	20	32161	577,0 8
607 2	11	2021	14956	1	242	MY12153 057LD	202111147119	1	3	28/11/2021 14:14	29/11/2021 22:07	Interna-Não programada-Meio ambiente-Descarga Atmosférica	13800	6	32161	191,3 3
607 2	11	2021	14956	1	242	MY12153 058RE	202111147119	1	3	28/11/2021 14:14	29/11/2021 23:07	Interna-Não programada-Meio ambiente-Descarga Atmosférica	13800	22	32161	723,3 1
607 2	11	2021	14956	1	242	MY12045 367RE	202111147119	1	3	28/11/2021 14:14	30/11/2021 14:37	Interna-Não programada-Meio ambiente-Descarga Atmosférica	13800	26	32161	1258, 06
607 2	11	2021	14982	1	489	CN210419 03	202111147128	1	3	28/11/2021 15:38	29/11/2021 16:09	Interna-Não programada-Meio ambiente-Descarga Atmosférica	220	1	35659	24,50
607 2	11	2021	15749	1	249	VD110551 50	202111147129	1	3	28/11/2021 10:07	28/11/2021 18:20	Interna-Não programada-Meio ambiente-Vento	220	123	14644	1009, 59
607 2	11	2021	14953	4	330	PL120939 96	202111147131	1	3	28/11/2021 15:39	29/11/2021 12:47	Interna-Não programada-Meio ambiente-Descarga Atmosférica	220	1	20268	21,13
607 2	11	2021	14973	31	163	RB123920 21	202111147133	1	3	28/11/2021 14:50	28/11/2021 18:50	Interna-Não programada-Meio ambiente-Descarga Atmosférica	34500	2	11916	7,98
607 2	11	2021	15728	1	397	BV320334 58	202111147134	1	3	28/11/2021 14:48	28/11/2021 19:19	Interna-Não programada-Meio ambiente-Vento	13800	2	2437	9,02
607 2	11	2021	15728	1	397	BV320334 58	202111147134	1	3	28/11/2021 14:48	29/11/2021 00:18	Interna-Não programada-Meio ambiente-Vento	13800	22	2437	208,8 6
607 2	11	2021	15747	5	148	PR112502 10	202111147135	1	3	28/11/2021 15:17	28/11/2021 16:55	Interna-Não programada-Meio ambiente-Vento	220	132	14607	215,2 7
607 2	11	2021	15749	35	173	SG213371 67	202111147136	1	3	28/11/2021 15:39	28/11/2021 19:05	Interna-Não programada-Meio ambiente-Vento	220	1	14644	3,42

607 2	11	2021	14940	3	38	DH111996 50	202111147141	1	3	28/11/2021 15:02	29/11/2021 18:26	Interna-Não programada-Meio ambiente-Vento	220	59	96280	1616, 47
607 2	11	2021	14940	2	38	DH112909 46	202111147143	1	3	28/11/2021 13:48	29/11/2021 00:21	Interna-Não programada-Meio ambiente-Descarga Atmosférica	220	56	96280	590,7 7
607 2	11	2021	14966	10	57	GN111130 314	202111147149	1	3	28/11/2021 15:35	28/11/2021 22:29	Interna-Não programada-Meio ambiente-Descarga Atmosférica	220	49	31319	337,6 6
607 2	11	2021	16481	2	574	ZN211860 33	202111147159	1	3	28/11/2021 15:43	29/11/2021 16:48	Interna-Não programada-Meio ambiente-Descarga Atmosférica	220	1	5691	25,07
607 2	11	2021	14987	32	236	O2360424	202111147163	1	3	28/11/2021 15:43	28/11/2021 18:01	Interna-Não programada-Meio ambiente-Vento	34500	21	17295	48,25
607 2	11	2021	14987	32	236	VN131055 07	202111147163	1	3	28/11/2021 15:43	29/11/2021 06:18	Interna-Não programada-Meio ambiente-Vento	34500	4	17295	58,30
607 2	11	2021	14987	32	236	VN134516 98	202111147163	1	3	28/11/2021 15:43	29/11/2021 06:38	Interna-Não programada-Meio ambiente-Vento	34500	7	17295	104,3 4
607 2	11	2021	14987	1	360	VN132001 62	202111147163	1	3	28/11/2021 22:49	29/11/2021 07:35	Interna-Não programada-Meio ambiente-Vento	34500	459	17295	4019, 69
607 2	11	2021	15738	1	62	15030842	202111147164	1	3	28/11/2021 15:45	28/11/2021 17:03	Interna-Não programada-Meio ambiente-Vento	220	1	38332	1,30
607 2	11	2021	14877	2	25	BT122513 31	202111147165	1	3	28/11/2021 15:45	29/11/2021 09:30	Interna-Não programada-Meio ambiente-Descarga Atmosférica	220	1	7333	17,75
607 2	11	2021	14918	33	123	10025809 634	202111147170	1	3	28/11/2021 15:22	28/11/2021 20:16	Interna-Não programada-Meio ambiente-Vento	220	1	33321	4,90
607 2	11	2021	14894	33	40	CB122150 44	202111147171	1	3	28/11/2021 15:17	28/11/2021 16:55	Interna-Não programada-Meio ambiente-Descarga Atmosférica	34500	25	18072	40,69
607 2	11	2021	14879	2	27	CA104093 34	202111147174	1	3	28/11/2021 15:44	28/11/2021 18:35	Interna-Não programada-Meio ambiente-Árvore ou Vegetação	13800	94	28622	266,4 1
607 2	11	2021	14879	2	27	CA104093 34	202111147174	1	3	28/11/2021 15:44	28/11/2021 21:18	Interna-Não programada-Meio ambiente-Árvore ou Vegetação	13800	27	28622	150,2 0
607 2	11	2021	14879	2	27	CA120854 43LD	202111147174	1	3	28/11/2021 15:44	29/11/2021 19:16	Interna-Não programada-Meio ambiente-Árvore ou Vegetação	13800	14	28622	385,2 6
607 2	11	2021	14879	2	27	CA131618 62	202111147174	1	3	28/11/2021 15:44	30/11/2021 09:28	Interna-Não programada-Meio ambiente-Árvore ou Vegetação	13800	80	28622	3337, 40
607 2	11	2021	14918	32	123	IA120608 74	202111147180	1	3	28/11/2021 15:08	28/11/2021 19:02	Interna-Não programada-Meio ambiente-Vento	34500	43	33321	167,3 4
607 2	11	2021	14971	9	421	LZ112090 92	202111147181	1	3	28/11/2021 14:10	28/11/2021 21:45	Interna-Não programada-Meio ambiente-Vento	220	53	52491	401,3 6
607 2	11	2021	14892	2	37	C2113951 00	202111147185	1	3	28/11/2021 15:48	29/11/2021 20:10	Interna-Não programada-Meio ambiente-Vento	220	6	3891	170,2 2
607 2	11	2021	14918	1	499	MB12085 514	202111147186	1	3	28/11/2021 15:48	28/11/2021 21:16	Interna-Não programada-Meio ambiente-Descarga Atmosférica	13800	38	33321	207,1 5
607 2	11	2021	14858	5	373	10006775 860	202111147187	1	3	28/11/2021 15:49	28/11/2021 18:43	Interna-Não programada-Meio ambiente-Vento	220	1	68734	2,90
607 2	11	2021	14954	33	346	KR211636 28	202111147189	1	3	28/11/2021 15:49	30/11/2021 19:43	Interna-Não programada-Meio ambiente-Vento	220	1	3410	51,88
607 2	11	2021	14978	32	216	BF120621 92	202111147195	1	3	28/11/2021 15:51	29/11/2021 03:38	Interna-Não programada-Meio ambiente-Vento	220	1	8610	11,78
607 2	11	2021	14923	32	85	ME12380 972	202111147198	1	3	28/11/2021 14:11	28/11/2021 22:54	Interna-Não programada-Meio ambiente-Vento	34500	7	32486	60,92
607 2	11	2021	14913	1	73	14012519 0	202111147199	1	3	28/11/2021 15:51	30/11/2021 05:06	Interna-Não programada-Meio ambiente-Vento	220	1	15808	37,26
607 2	11	2021	14980	1	171	SM11000 001	202111147208	1	3	28/11/2021 15:10	28/11/2021 18:38	Interna-Não programada-Meio ambiente-Vento	220	86	13695	297,2 5
607 2	11	2021	14918	31	123	21114857	202111147216	1	3	28/11/2021 15:54	28/11/2021 17:47	Interna-Não programada-Meio ambiente-Vento	34500	6	33321	11,28
607 2	11	2021	16494	2	129	NQ21262 678	202111147224	1	3	28/11/2021 15:54	28/11/2021 19:50	Interna-Não programada-Meio ambiente-Vento	220	2	17267	7,85
607 2	11	2021	14924	2	306	IC122507 71	202111147230	1	3	28/11/2021 14:56	28/11/2021 17:26	Interna-Não programada-Meio ambiente-Descarga Atmosférica	13800	9	9961	22,36

607 2	11	2021	16476	7	453	10019544 012	202111147241	1	3	28/11/2021 15:56	28/11/2021 18:37	Interna-Não programada-Meio ambiente-Vento	220	1	34508	2,68
607 2	11	2021	14912	1	301	PX110000 71	202111147251	1	3	28/11/2021 14:48	29/11/2021 12:40	Interna-Não programada-Meio ambiente-Vento	220	50	6733	1093, 71
607 2	11	2021	14910	3	55	10001585 310	202111147255	1	3	28/11/2021 15:58	28/11/2021 17:45	Interna-Não programada-Meio ambiente-Vento	220	1	18874	1,78
607 2	11	2021	14865	2	9	AC111175 36	202111147257	1	3	28/11/2021 15:52	28/11/2021 17:28	Interna-Não programada-Meio ambiente-Descarga Atmosférica	220	97	17512	154,0 7
607 2	11	2021	14923	32	85	DI120701 62	202111147258	1	3	28/11/2021 15:31	28/11/2021 19:57	Interna-Não programada-Meio ambiente-Vento	34500	9	32486	39,83
607 2	11	2021	16478	2	332	V1120661 27	202111147259	1	3	28/11/2021 15:58	28/11/2021 21:04	Interna-Não programada-Meio ambiente-Descarga Atmosférica	13800	33	8613	168,0 3
607 2	11	2021	14940	4	38	LZ111690 05	202111147260	1	3	28/11/2021 14:25	28/11/2021 21:33	Interna-Não programada-Meio ambiente-Vento	220	20	96280	142,6 2
607 2	11	2021	15746	32	563	UP120823 65	202111147265	1	3	28/11/2021 15:59	28/11/2021 22:12	Interna-Não programada-Meio ambiente-Vento	34500	2	10098	12,43
607 2	11	2021	16491	33	49	10034958 183	202111147270	1	3	28/11/2021 15:59	29/11/2021 08:30	Interna-Não programada-Meio ambiente-Vento	220	1	17376	16,51
607 2	11	2021	14860	2	168	SN111627 67	202111147274	1	3	28/11/2021 15:22	28/11/2021 20:58	Interna-Não programada-Meio ambiente-Vento	220	174	35880	973,1 9
607 2	11	2021	14906	1	56	GE113665 97	202111147282	1	3	28/11/2021 16:00	28/11/2021 18:04	Interna-Não programada-Meio ambiente-Vento	220	76	31300	155,9 7
607 2	11	2021	14911	2	100	FC121945 65	202111147292	1	3	28/11/2021 14:08	28/11/2021 18:04	Interna-Não programada-Meio ambiente-Vento	13800	8	14776	31,40
607 2	11	2021	16491	32	17	RP213835 73	202111147298	1	3	28/11/2021 16:03	28/11/2021 22:20	Interna-Não programada-Meio ambiente-Vento	220	1	17376	6,27
607 2	11	2021	15727	3	322	24001440 6	202111147305	1	3	28/11/2021 16:05	29/11/2021 10:42	Interna-Não programada-Meio ambiente-Vento	220	1	12782	18,61
607 2	11	2021	14876	32	23	00230424	202111147306	1	3	28/11/2021 16:03	29/11/2021 10:53	Interna-Não programada-Meio ambiente-Vento	34500	6	10256	112,9 8
607 2	11	2021	14876	32	23	00230424	202111147306	1	3	28/11/2021 16:03	29/11/2021 15:35	Interna-Não programada-Meio ambiente-Vento	34500	9	10256	211,8 5
607 2	11	2021	14876	32	23	00230424	202111147306	1	3	28/11/2021 16:03	29/11/2021 16:41	Interna-Não programada-Meio ambiente-Vento	34500	14	10256	344,7 7
607 2	11	2021	14876	32	23	GT131349 49	202111147306	1	3	28/11/2021 16:03	29/11/2021 16:44	Interna-Não programada-Meio ambiente-Vento	34500	15	10256	370,2 1
607 2	11	2021	14876	1	458	00230424	202111147306	1	3	28/11/2021 16:03	29/11/2021 16:44	Interna-Não programada-Meio ambiente-Vento	34500	131	10256	3233, 15
607 2	11	2021	14876	2	458	00230424	202111147306	1	3	28/11/2021 16:03	29/11/2021 16:44	Interna-Não programada-Meio ambiente-Vento	34500	101	10256	2492, 74
607 2	11	2021	14965	4	57	10004456 457	202111147310	1	3	28/11/2021 16:06	28/11/2021 23:12	Interna-Não programada-Meio ambiente-Vento	220	1	51315	7,09
607 2	11	2021	14940	3	38	DH111996 36	202111147311	1	3	28/11/2021 13:28	29/11/2021 00:33	Interna-Não programada-Meio ambiente-Vento	220	77	96280	852,2 6
607 2	11	2021	14930	35	374	VB121646 74	202111147313	1	3	28/11/2021 15:46	28/11/2021 16:41	Interna-Não programada-Meio ambiente-Vento	34500	63	53235	56,82
607 2	11	2021	14944	3	124	MR11076 858	202111147328	1	3	28/11/2021 15:40	28/11/2021 19:22	Interna-Não programada-Meio ambiente-Vento	220	138	23870	510,6 0
607 2	11	2021	14968	2	113	ML11209 443	202111147330	1	3	28/11/2021 14:15	29/11/2021 02:36	Interna-Não programada-Meio ambiente-Vento	220	112	10263	1381, 89
607 2	11	2021	15734	36	347	LZ123305 94	202111147332	1	3	28/11/2021 11:40	29/11/2021 13:32	Interna-Não programada-Meio ambiente-Vento	220	1	2509	25,87
607 2	11	2021	16483	2	84	CI211275 19	202111147333	1	3	28/11/2021 16:10	29/11/2021 09:04	Interna-Não programada-Meio ambiente-Descarga Atmosférica	220	1	7439	16,89
607 2	11	2021	14924	31	88	MD12062 634RE	202111147334	1	3	29/11/2021 06:45	29/11/2021 11:07	Interna-Não programada-Meio ambiente-Vento	34500	89	9961	388,0 6
607 2	11	2021	14924	31	88	MD12062 634RE	202111147334	1	3	29/11/2021 06:45	30/11/2021 01:00	Interna-Não programada-Meio ambiente-Vento	34500	6	9961	109,5 0

607 2	11	2021	14924	31	88	MD12062 634RE	202111147334	1	3	29/11/2021 06:45	30/11/2021 05:20	Interna-Não programada-Meio ambiente-Vento	34500	16	9961	361,4 4
607 2	11	2021	14924	31	88	MD12062 634RE	202111147334	1	3	29/11/2021 11:07	30/11/2021 01:00	Interna-Não programada-Meio ambiente-Vento	34500	5	9961	69,45
607 2	11	2021	14924	31	88	MD13336 329	202111147334	1	3	29/11/2021 11:07	30/11/2021 05:20	Interna-Não programada-Meio ambiente-Vento	34500	5	9961	91,15
607 2	11	2021	14933	1	102	JA121168 81	202111147339	1	3	28/11/2021 15:33	28/11/2021 17:30	Interna-Não programada-Meio ambiente-Descarga Atmosférica	13800	12	19068	23,21
607 2	11	2021	14858	7	373	10004888 080	202111147341	1	3	28/11/2021 16:11	29/11/2021 01:06	Interna-Não programada-Meio ambiente-Vento	220	1	68734	8,91
607 2	11	2021	14945	31	337	MZZ1089 903	202111147354	1	3	28/11/2021 16:15	28/11/2021 20:23	Interna-Não programada-Meio ambiente-Vento	220	1	9888	4,13
607 2	11	2021	14940	2	6	LZ110617 77	202111147355	1	3	28/11/2021 08:38	28/11/2021 20:28	Interna-Não programada-Meio ambiente-Descarga Atmosférica	220	26	96280	307,2 8
607 2	11	2021	16494	31	583	NQ12268 788	202111147357	1	3	28/11/2021 16:16	28/11/2021 18:47	Interna-Não programada-Meio ambiente-Descarga Atmosférica	34500	37	17267	93,08
607 2	11	2021	14889	2	89	CY120003 21	202111147362	1	3	28/11/2021 10:42	28/11/2021 20:29	Interna-Não programada-Meio ambiente-Vento	13800	3	20496	29,33
607 2	11	2021	14979	1	202	SL122776 84	202111147366	1	3	28/11/2021 15:26	28/11/2021 17:49	Interna-Não programada-Meio ambiente-Vento	13800	35	17273	83,20
607 2	11	2021	16485	1	576	PU212280 77	202111147369	1	3	28/11/2021 16:19	29/11/2021 13:54	Interna-Não programada-Meio ambiente-Vento	220	1	5060	21,58
607 2	11	2021	14971	2	421	10002548 605	202111147374	1	3	28/11/2021 16:19	29/11/2021 13:09	Interna-Não programada-Meio ambiente-Vento	220	1	52491	20,83
607 2	11	2021	14924	1	306	IC210370 03	202111147382	1	3	28/11/2021 16:21	28/11/2021 18:32	Interna-Não programada-Meio ambiente-Descarga Atmosférica	220	1	9961	2,17
607 2	11	2021	14930	4	374	FA111404 18	202111147387	1	3	28/11/2021 15:42	28/11/2021 18:06	Interna-Não programada-Meio ambiente-Vento	220	170	53235	406,0 2
607 2	11	2021	16475	5	453	10782000	202111147390	1	3	28/11/2021 16:22	28/11/2021 18:50	Interna-Não programada-Meio ambiente-Vento	220	1	46816	2,46
607 2	11	2021	14918	1	111	SI1109989 6	202111147392	1	3	28/11/2021 16:22	29/11/2021 09:28	Interna-Não programada-Meio ambiente-Descarga Atmosférica	220	15	33321	256,2 9
607 2	11	2021	14944	4	124	MR11360 069	202111147406	1	3	28/11/2021 16:24	28/11/2021 17:12	Interna-Não programada-Meio ambiente-Descarga Atmosférica	220	113	23870	89,65
607 2	11	2021	14933	1	102	JA120244 89	202111147409	1	3	28/11/2021 16:25	28/11/2021 20:10	Interna-Não programada-Meio ambiente-Descarga Atmosférica	220	1	19068	3,75
607 2	11	2021	14971	4	421	LZ211129 37	202111147411	1	3	28/11/2021 16:25	28/11/2021 22:51	Interna-Não programada-Meio ambiente-Descarga Atmosférica	220	1	52491	6,42
607 2	11	2021	14938	1	105	JR123316 99	202111147413	1	3	28/11/2021 16:26	28/11/2021 23:49	Interna-Não programada-Meio ambiente-Vento	220	1	13601	7,38
607 2	11	2021	14971	4	421	LZ111839 64	202111147418	1	3	28/11/2021 14:34	28/11/2021 21:32	Interna-Não programada-Meio ambiente-Árvore ou Vegetação	220	21	52491	146,1 8
607 2	11	2021	14961	1	190	10022125 998	202111147421	1	3	28/11/2021 16:27	28/11/2021 21:11	Interna-Não programada-Meio ambiente-Vento	220	1	40307	4,74
607 2	11	2021	16476	9	453	14915728	202111147423	1	3	28/11/2021 16:27	28/11/2021 20:13	Interna-Não programada-Meio ambiente-Vento	220	1	34508	3,75
607 2	11	2021	14894	4	204	PV213142 77	202111147425	1	3	28/11/2021 16:28	29/11/2021 00:07	Interna-Não programada-Meio ambiente-Descarga Atmosférica	220	1	18072	7,65
607 2	11	2021	14930	4	374	FA122823 35	202111147426	1	3	28/11/2021 16:13	28/11/2021 19:52	Interna-Não programada-Meio ambiente-Vento	13800	5	53235	18,17
607 2	11	2021	14857	16	240	17346563	202111147428	1	3	28/11/2021 16:28	28/11/2021 17:34	Interna-Não programada-Meio ambiente-Vento	220	1	18429	1,09
607 2	11	2021	14964	31	156	QI104093 60	202111147438	1	3	28/11/2021 16:28	28/11/2021 18:40	Interna-Não programada-Meio ambiente-Descarga Atmosférica	34500	131	27139	287,2 9
607 2	11	2021	14964	31	156	PC133550 60	202111147438	1	3	28/11/2021 16:28	28/11/2021 19:58	Interna-Não programada-Meio ambiente-Descarga Atmosférica	34500	146	27139	510,2 3
607 2	11	2021	14964	31	156	PC104005 81	202111147438	1	3	28/11/2021 16:28	29/11/2021 01:38	Interna-Não programada-Meio ambiente-Descarga Atmosférica	34500	7	27139	64,19

607 2	11	2021	14964	31	156	PC104005 81	202111147438	1	3	28/11/2021 16:28	30/11/2021 01:02	Interna-Não programada-Meio ambiente-Descarga Atmosférica	34500	38	27139	1237,52
607 2	11	2021	14898	2	125	PL1210296 96	202111147441	1	3	28/11/2021 16:30	29/11/2021 13:17	Interna-Não programada-Meio ambiente-Descarga Atmosférica	220	1	12479	20,79
607 2	11	2021	14971	8	421	LZ1110005 74	202111147444	1	3	28/11/2021 16:31	28/11/2021 19:41	Interna-Não programada-Meio ambiente-Vento	220	160	52491	506,31
607 2	11	2021	14972	2	363	10032683 918	202111147449	1	3	28/11/2021 16:31	29/11/2021 03:17	Interna-Não programada-Meio ambiente-Descarga Atmosférica	220	1	2349	10,76
607 2	11	2021	14947	4	132	OV122159 05	202111147453	1	3	28/11/2021 16:22	28/11/2021 17:50	Interna-Não programada-Meio ambiente-Vento	13800	5	13561	7,26
607 2	11	2021	14979	3	202	50006648 6	202111147457	1	3	28/11/2021 16:33	28/11/2021 18:08	Interna-Não programada-Meio ambiente-Vento	220	1	17273	1,58
607 2	11	2021	14904	34	283	AQ214408 22	202111147466	1	3	28/11/2021 16:34	28/11/2021 20:48	Interna-Não programada-Meio ambiente-Vento	220	1	11542	4,23
607 2	11	2021	14923	32	85	ME12088 949	202111147467	1	3	28/11/2021 16:29	28/11/2021 20:24	Interna-Não programada-Meio ambiente-Vento	34500	51	32486	199,48
607 2	11	2021	14887	1	225	CM12039 865	202111147470	1	3	28/11/2021 15:12	28/11/2021 18:29	Interna-Não programada-Meio ambiente-Vento	13800	37	3411	121,26
607 2	11	2021	14918	2	499	DA110631 02	202111147473	1	3	28/11/2021 15:53	28/11/2021 17:26	Interna-Não programada-Meio ambiente-Árvore ou Vegetação	220	229	33321	352,21
607 2	11	2021	16487	1	63	10026881 096	202111147483	1	3	28/11/2021 16:37	28/11/2021 21:49	Interna-Não programada-Meio ambiente-Vento	220	1	41280	5,20
607 2	11	2021	15742	4	99	IT1222259 3	202111147490	1	3	28/11/2021 11:17	28/11/2021 19:53	Interna-Não programada-Meio ambiente-Vento	13800	52	23425	446,45
607 2	11	2021	15747	5	148	PR120920 27	202111147491	1	3	28/11/2021 14:25	28/11/2021 21:06	Interna-Não programada-Meio ambiente-Vento	13800	10	14607	66,83
607 2	11	2021	14933	1	102	JA122731 94	202111147508	1	3	28/11/2021 16:41	29/11/2021 01:04	Interna-Não programada-Meio ambiente-Descarga Atmosférica	13800	10	19068	83,68
607 2	11	2021	16491	2	348	91001924 1	202111147510	1	3	28/11/2021 16:42	28/11/2021 20:27	Interna-Não programada-Meio ambiente-Vento	220	1	17376	3,74
607 2	11	2021	14863	7	5	AN112042 06	202111147511	1	3	28/11/2021 16:41	28/11/2021 21:58	Interna-Não programada-Meio ambiente-Vento	220	141	91860	742,87
607 2	11	2021	14982	1	489	CN212465 86	202111147513	1	3	28/11/2021 16:42	29/11/2021 14:20	Interna-Não programada-Meio ambiente-Descarga Atmosférica	220	1	35659	21,62
607 2	11	2021	14962	1	366	HD131666 11	202111147516	1	3	28/11/2021 16:44	29/11/2021 03:53	Interna-Não programada-Meio ambiente-Descarga Atmosférica	13800	80	15012	892,62
607 2	11	2021	14962	1	366	HD131666 11	202111147516	1	3	29/11/2021 01:48	29/11/2021 03:53	Interna-Não programada-Meio ambiente-Descarga Atmosférica	13800	125	15012	261,32
607 2	11	2021	14930	35	374	VB122672 12	202111147520	1	3	28/11/2021 16:23	28/11/2021 20:28	Interna-Não programada-Meio ambiente-Vento	34500	47	53235	191,69
607 2	11	2021	14939	1	207	FO121437 11RE	202111147526	1	3	28/11/2021 16:45	29/11/2021 00:03	Interna-Não programada-Meio ambiente-Descarga Atmosférica	220	1	13758	7,29
607 2	11	2021	14961	32	325	PI213590 19	202111147528	1	3	28/11/2021 16:45	29/11/2021 04:43	Interna-Não programada-Meio ambiente-Vento	220	2	40307	23,92
607 2	11	2021	14988	32	181	ED211263 38	202111147530	1	3	28/11/2021 16:45	28/11/2021 19:56	Interna-Não programada-Meio ambiente-Descarga Atmosférica	220	1	4281	3,17
607 2	11	2021	16494	31	583	NQ12213 117	202111147533	1	3	28/11/2021 16:03	30/11/2021 12:47	Interna-Não programada-Meio ambiente-Descarga Atmosférica	34500	18	17267	805,36
607 2	11	2021	15748	2	188	OZ211144 34	202111147534	1	3	28/11/2021 16:46	29/11/2021 10:23	Interna-Não programada-Meio ambiente-Descarga Atmosférica	220	2	11673	35,22
607 2	11	2021	16480	10	386	28601222 12	202111147543	1	3	28/11/2021 16:47	29/11/2021 13:55	Interna-Não programada-Meio ambiente-Vento	220	1	32804	21,12
607 2	11	2021	14887	32	225	CM12231 735	202111147546	1	3	28/11/2021 15:23	29/11/2021 17:15	Interna-Não programada-Meio ambiente-Vento	34500	2	3411	51,74
607 2	11	2021	14923	3	85	MO12402 985	202111147550	1	3	28/11/2021 12:04	28/11/2021 19:33	Interna-Não programada-Meio ambiente-Vento	13800	16	32486	119,54
607 2	11	2021	14904	34	283	FB122430 96	202111147559	1	3	28/11/2021 15:56	28/11/2021 18:19	Interna-Não programada-Meio ambiente-Vento	34500	5	11542	11,84

607 2	11	2021	14862	1	2	AA122977 51	202111147560	1	3	28/11/2021 16:51	28/11/2021 19:46	Interna-Não programada-Meio ambiente-Descarga Atmosférica	13800	20	23899	58,27
607 2	11	2021	16487	2	63	15210923	202111147562	1	3	28/11/2021 16:51	28/11/2021 23:07	Interna-Não programada-Meio ambiente-Vento	220	1	41280	6,26
607 2	11	2021	14978	2	492	FA184447 64TS	202111147567	1	3	28/11/2021 16:50	28/11/2021 22:12	Interna-Não programada-Meio ambiente-Vento	13800	66	8610	353,89
607 2	11	2021	14911	1	100	AZ110293 40	202111147571	1	3	28/11/2021 16:52	28/11/2021 19:24	Interna-Não programada-Meio ambiente-Vento	220	60	14776	151,48
607 2	11	2021	14863	5	580	10021521 377	202111147573	1	3	28/11/2021 16:53	28/11/2021 23:48	Interna-Não programada-Meio ambiente-Vento	220	1	91860	6,92
607 2	11	2021	14989	3	80	30135643	202111147578	1	3	28/11/2021 16:53	28/11/2021 17:58	Interna-Não programada-Meio ambiente-Vento	220	1	23784	1,07
607 2	11	2021	15733	2	43	KR122066 78	202111147580	1	3	28/11/2021 16:53	28/11/2021 17:47	Interna-Não programada-Meio ambiente-Vento	13800	322	17435	284,88
607 2	11	2021	14911	1	71	GS122284 73LD	202111147592	1	3	28/11/2021 12:51	28/11/2021 21:09	Interna-Não programada-Meio ambiente-Vento	13800	4	14776	33,14
607 2	11	2021	14945	2	127	MZ12015 614	202111147595	1	3	28/11/2021 16:26	29/11/2021 21:54	Interna-Não programada-Meio ambiente-Descarga Atmosférica	13800	14	9888	412,48
607 2	11	2021	14988	1	497	EAAA2101 7134	202111147599	1	3	28/11/2021 16:56	28/11/2021 21:09	Interna-Não programada-Meio ambiente-Descarga Atmosférica	220	1	4281	4,20
607 2	11	2021	14877	31	25	AK212864 76	202111147601	1	3	28/11/2021 16:57	29/11/2021 22:03	Interna-Não programada-Meio ambiente-Descarga Atmosférica	220	1	7333	29,09
607 2	11	2021	14860	3	198	AX111293 17	202111147610	1	3	28/11/2021 16:58	28/11/2021 21:55	Interna-Não programada-Meio ambiente-Vento	220	5	35880	24,71
607 2	11	2021	14962	1	41	ED213256 94	202111147612	1	3	28/11/2021 16:59	28/11/2021 22:53	Interna-Não programada-Meio ambiente-Vento	220	1	15012	5,90
607 2	11	2021	14865	1	128	NZ212990 88	202111147617	1	3	28/11/2021 16:59	29/11/2021 20:44	Interna-Não programada-Meio ambiente-Vento	220	1	17512	27,74
607 2	11	2021	14905	2	196	10002296 959	202111147620	1	3	28/11/2021 17:00	29/11/2021 12:05	Interna-Não programada-Meio ambiente-Vento	220	1	5401	19,08
607 2	11	2021	16491	1	17	AI120000 02	202111147621	1	3	28/11/2021 14:51	28/11/2021 21:52	Interna-Não programada-Meio ambiente-Vento	13800	48	17376	336,60
607 2	11	2021	14889	2	264	7164447	202111147622	1	3	28/11/2021 17:00	29/11/2021 08:50	Interna-Não programada-Meio ambiente-Vento	13800	5	20496	79,15
607 2	11	2021	15748	1	188	OZ111407 12	202111147624	1	3	28/11/2021 17:00	28/11/2021 20:33	Interna-Não programada-Meio ambiente-Descarga Atmosférica	220	150	11673	530,17
607 2	11	2021	14940	1	459	DH113138 01	202111147626	1	3	28/11/2021 14:13	29/11/2021 16:42	Interna-Não programada-Meio ambiente-Vento	220	11	96280	291,30
607 2	11	2021	14896	2	524	14900011 81	202111147628	1	3	28/11/2021 17:01	29/11/2021 02:50	Interna-Não programada-Meio ambiente-Vento	220	1	4296	9,81
607 2	11	2021	15730	33	245	RV123385 42	202111147637	1	3	28/11/2021 17:02	28/11/2021 21:49	Interna-Não programada-Meio ambiente-Descarga Atmosférica	34500	3	1277	14,33
607 2	11	2021	14911	2	71	GS104040 79	202111147643	1	3	28/11/2021 17:01	29/11/2021 16:37	Interna-Não programada-Meio ambiente-Vento	13800	6	14776	141,59
607 2	11	2021	14911	2	71	GS122505 81LD	202111147643	1	3	28/11/2021 17:01	29/11/2021 18:59	Interna-Não programada-Meio ambiente-Vento	13800	24	14776	622,99
607 2	11	2021	14911	2	71	GS120215 95LD	202111147643	1	3	28/11/2021 17:01	29/11/2021 19:49	Interna-Não programada-Meio ambiente-Vento	13800	30	14776	803,94
607 2	11	2021	15739	7	62	10018410 810	202111147646	1	3	28/11/2021 17:03	28/11/2021 18:05	Interna-Não programada-Meio ambiente-Vento	220	1	47058	1,03
607 2	11	2021	14959	1	556	PH121933 83	202111147649	1	3	28/11/2021 16:27	29/11/2021 19:44	Interna-Não programada-Meio ambiente-Vento	13800	9	5623	245,53
607 2	11	2021	14959	1	556	PH121933 83	202111147649	1	3	28/11/2021 16:27	30/11/2021 09:50	Interna-Não programada-Meio ambiente-Vento	13800	59	5623	2441,81
607 2	11	2021	14959	1	556	PH121933 83	202111147649	1	3	30/11/2021 07:15	30/11/2021 09:50	Interna-Não programada-Meio ambiente-Vento	13800	9	5623	23,21
607 2	11	2021	14951	31	137	PB121628 60	202111147655	1	3	28/11/2021 17:05	29/11/2021 03:17	Interna-Não programada-Meio ambiente-Vento	34500	3	14980	30,57

607 2	11	2021	14940	1	135	NJ111650 78	202111147661	1	3	28/11/2021 13:25	29/11/2021 10:38	Interna-Não programada-Meio ambiente-Descarga Atmosférica	220	18	96280	381,6 7
607 2	11	2021	14945	1	127	MZ12300 462	202111147667	1	3	28/11/2021 17:06	30/11/2021 19:49	Interna-Não programada-Meio ambiente-Árvore ou Vegetação	13800	4	9888	202,8 3
607 2	11	2021	14911	1	485	GS212744 85	202111147672	1	3	28/11/2021 17:07	29/11/2021 01:26	Interna-Não programada-Meio ambiente-Descarga Atmosférica	220	1	14776	8,31
607 2	11	2021	14971	4	421	LZ210896 45	202111147680	1	3	28/11/2021 17:08	28/11/2021 19:03	Interna-Não programada-Meio ambiente-Descarga Atmosférica	220	1	52491	1,91
607 2	11	2021	14911	2	100	AZ122440 86	202111147682	1	3	28/11/2021 17:08	29/11/2021 14:01	Interna-Não programada-Meio ambiente-Descarga Atmosférica	13800	17	14776	354,9 8
607 2	11	2021	15738	1	62	10024667 178	202111147684	1	3	28/11/2021 17:08	28/11/2021 18:15	Interna-Não programada-Meio ambiente-Vento	220	1	38332	1,12
607 2	11	2021	14930	4	374	61020128 1	202111147685	1	3	28/11/2021 17:08	28/11/2021 21:20	Interna-Não programada-Meio ambiente-Vento	220	1	53235	4,19
607 2	11	2021	14929	4	93	IK123113 23	202111147686	1	3	28/11/2021 16:57	28/11/2021 20:11	Interna-Não programada-Meio ambiente-Descarga Atmosférica	13800	7	18836	22,54
607 2	11	2021	14889	2	359	IO210282 49	202111147687	1	3	28/11/2021 17:08	29/11/2021 09:34	Interna-Não programada-Meio ambiente-Descarga Atmosférica	220	1	20496	16,42
607 2	11	2021	14911	1	485	GS213800 82	202111147688	1	3	28/11/2021 17:08	29/11/2021 02:29	Interna-Não programada-Meio ambiente-Descarga Atmosférica	220	1	14776	9,34
607 2	11	2021	14968	33	327	TD122133 01	202111147690	1	3	28/11/2021 17:09	30/11/2021 13:00	Interna-Não programada-Meio ambiente-Vento	34500	5	10263	219,3 2
607 2	11	2021	14911	31	71	GS130001 03	202111147698	1	3	28/11/2021 17:08	28/11/2021 19:05	Interna-Não programada-Meio ambiente-Vento	34500	41	14776	79,88
607 2	11	2021	14911	1	485	00710416	202111147698	1	3	28/11/2021 17:08	28/11/2021 19:05	Interna-Não programada-Meio ambiente-Vento	34500	237	14776	461,7 6
607 2	11	2021	14911	31	71	GS104007 19	202111147698	1	3	28/11/2021 17:08	28/11/2021 19:09	Interna-Não programada-Meio ambiente-Vento	34500	823	14776	1649, 43
607 2	11	2021	14911	1	100	00710416	202111147698	1	3	28/11/2021 17:08	28/11/2021 19:09	Interna-Não programada-Meio ambiente-Vento	34500	592	14776	1186, 47
607 2	11	2021	14911	2	100	00710416	202111147698	1	3	28/11/2021 17:08	28/11/2021 19:09	Interna-Não programada-Meio ambiente-Vento	34500	2212	14776	4433, 22
607 2	11	2021	14937	7	237	AN120000 76	202111147699	1	3	28/11/2021 17:09	28/11/2021 18:05	Interna-Não programada-Meio ambiente-Vento	13800	2	27648	1,84
607 2	11	2021	15732	1	303	BO212944 13	202111147712	1	3	28/11/2021 17:10	28/11/2021 18:55	Interna-Não programada-Meio ambiente-Vento	220	1	15310	1,74
607 2	11	2021	14945	2	127	CX124313 32	202111147719	1	3	28/11/2021 16:22	29/11/2021 09:24	Interna-Não programada-Meio ambiente-Descarga Atmosférica	13800	6	9888	102,1 1
607 2	11	2021	15742	1	99	69023720 0	202111147721	1	3	28/11/2021 17:11	29/11/2021 11:23	Interna-Não programada-Meio ambiente-Vento	220	1	23425	18,21
607 2	11	2021	15739	7	62	10007770 748	202111147724	1	3	28/11/2021 17:11	28/11/2021 20:35	Interna-Não programada-Meio ambiente-Vento	220	1	47058	3,39
607 2	11	2021	14918	33	123	PS212352 10	202111147734	1	3	28/11/2021 21:53	29/11/2021 11:54	Interna-Não programada-Meio ambiente-Descarga Atmosférica	220	1	33321	14,01
607 2	11	2021	15745	7	103	JT213341 61	202111147735	1	3	28/11/2021 17:13	28/11/2021 19:19	Interna-Não programada-Meio ambiente-Vento	220	1	20488	2,10
607 2	11	2021	14940	33	6	LZ212613 48	202111147741	1	3	28/11/2021 17:14	29/11/2021 21:34	Interna-Não programada-Meio ambiente-Vento	220	2	96280	56,65
607 2	11	2021	14953	2	19	JD211590 31	202111147742	1	3	28/11/2021 17:14	29/11/2021 13:47	Interna-Não programada-Meio ambiente-Descarga Atmosférica	220	1	20268	20,54
607 2	11	2021	14894	1	324	CB121172 56	202111147744	1	3	29/11/2021 07:30	29/11/2021 09:41	Interna-Não programada-Meio ambiente-Descarga Atmosférica	13800	10	18072	21,79
607 2	11	2021	14896	1	524	SQ184385 61TS	202111147750	1	3	28/11/2021 15:12	29/11/2021 17:38	Interna-Não programada-Meio ambiente-Vento	13800	45	4296	1189, 33
607 2	11	2021	14978	32	216	BF113652 09	202111147759	1	3	28/11/2021 17:18	29/11/2021 12:30	Interna-Não programada-Meio ambiente-Vento	220	1	8610	19,19
607 2	11	2021	15740	4	420	HD311861 94	202111147764	1	3	28/11/2021 17:18	29/11/2021 00:58	Interna-Não programada-Meio ambiente-Vento	220	1	53696	7,66

607 2	11	2021	15749	35	173	CX123226 01	202111147767	1	3	28/11/2021 17:18	29/11/2021 01:51	Interna-Não programada-Meio ambiente-Descarga Atmosférica	34500	3	14644	25,61
607 2	11	2021	14907	1	58	GN12002 240	202111147775	1	3	28/11/2021 16:30	28/11/2021 18:27	Interna-Não programada-Meio ambiente-Descarga Atmosférica	13800	144	44281	280,1 2
607 2	11	2021	14945	1	127	MZ11247 710	202111147780	1	3	28/11/2021 17:05	28/11/2021 22:50	Interna-Não programada-Meio ambiente-Vento	220	112	9888	642,7 9
607 2	11	2021	14881	32	30	BH123313 70	202111147787	1	3	28/11/2021 17:18	29/11/2021 00:41	Interna-Não programada-Meio ambiente-Descarga Atmosférica	34500	13	11760	95,88
607 2	11	2021	15728	31	322	BV121984 55	202111147789	1	3	28/11/2021 15:35	29/11/2021 14:20	Interna-Não programada-Meio ambiente-Vento	34500	10	2437	227,4 6
607 2	11	2021	14944	3	124	MR12010 209	202111147790	1	3	28/11/2021 17:22	28/11/2021 22:42	Interna-Não programada-Meio ambiente-Descarga Atmosférica	13800	8	23870	42,65
607 2	11	2021	14940	3	38	DH114013 06	202111147805	1	3	28/11/2021 14:24	29/11/2021 01:21	Interna-Não programada-Meio ambiente-Descarga Atmosférica	220	73	96280	798,9 0
607 2	11	2021	14985	31	180	27501207 62	202111147813	1	3	28/11/2021 17:25	29/11/2021 07:47	Interna-Não programada-Meio ambiente-Vento	220	1	23917	14,38
607 2	11	2021	14943	2	197	40200130 94	202111147814	1	3	28/11/2021 17:25	28/11/2021 20:50	Interna-Não programada-Meio ambiente-Vento	220	1	14288	3,41
607 2	11	2021	14876	1	23	BJ123921 27	202111147822	1	3	28/11/2021 16:09	29/11/2021 17:58	Interna-Não programada-Meio ambiente-Vento	13800	5	10256	129,0 6
607 2	11	2021	15748	1	354	PZ120005 02	202111147827	1	3	28/11/2021 14:52	28/11/2021 18:39	Interna-Não programada-Meio ambiente-Descarga Atmosférica	13800	357	11673	1348, 17
607 2	11	2021	14986	2	379	UT120169 16	202111147832	1	3	28/11/2021 16:57	29/11/2021 09:22	Interna-Não programada-Meio ambiente-Descarga Atmosférica	13800	23	2076	377,4 8
607 2	11	2021	14952	2	380	CP213574 47	202111147836	1	3	28/11/2021 17:28	29/11/2021 01:10	Interna-Não programada-Meio ambiente-Vento	220	1	2140	7,69
607 2	11	2021	14918	31	123	ND21170 826	202111147846	1	3	28/11/2021 17:28	29/11/2021 18:24	Interna-Não programada-Meio ambiente-Vento	220	2	33321	49,84
607 2	11	2021	14865	1	128	AC120240 32	202111147847	1	3	28/11/2021 16:53	29/11/2021 08:35	Interna-Não programada-Meio ambiente-Vento	13800	10	17512	157,0 2
607 2	11	2021	14865	1	128	AC120240 32	202111147847	1	3	28/11/2021 16:53	29/11/2021 13:37	Interna-Não programada-Meio ambiente-Vento	13800	5	17512	103,6 7
607 2	11	2021	14865	1	128	AC120240 32	202111147847	1	3	28/11/2021 16:53	29/11/2021 15:49	Interna-Não programada-Meio ambiente-Vento	13800	14	17512	321,1 5
607 2	11	2021	14865	1	128	AC120240 32	202111147847	1	3	29/11/2021 12:51	29/11/2021 13:37	Interna-Não programada-Meio ambiente-Vento	13800	9	17512	6,85
607 2	11	2021	14865	1	128	AC120240 32	202111147847	1	3	29/11/2021 15:06	29/11/2021 15:49	Interna-Não programada-Meio ambiente-Vento	13800	14	17512	10,12
607 2	11	2021	14859	1	454	68300186 46	202111147848	1	3	28/11/2021 17:29	29/11/2021 01:35	Interna-Não programada-Meio ambiente-Vento	220	1	16206	8,10
607 2	11	2021	14869	1	14	AK123109 37	202111147850	1	3	28/11/2021 17:29	29/11/2021 19:33	Interna-Não programada-Meio ambiente-Descarga Atmosférica	13800	6	4626	156,3 7
607 2	11	2021	14928	1	91	10003025 7	202111147851	1	3	28/11/2021 17:29	28/11/2021 19:33	Interna-Não programada-Meio ambiente-Vento	220	1	11873	2,05
607 2	11	2021	14963	33	152	TB121391 09	202111147857	1	3	28/11/2021 16:06	28/11/2021 22:14	Interna-Não programada-Meio ambiente-Vento	34500	14	27231	85,65
607 2	11	2021	14945	1	185	17800175 49	202111147862	1	3	28/11/2021 17:31	29/11/2021 18:00	Interna-Não programada-Meio ambiente-Vento	220	1	9888	24,48
607 2	11	2021	14937	7	237	21232131	202111147868	1	3	28/11/2021 17:32	28/11/2021 18:21	Interna-Não programada-Meio ambiente-Vento	220	1	27648	0,81
607 2	11	2021	14963	33	152	FO123288 84	202111147875	1	3	28/11/2021 17:33	29/11/2021 12:03	Interna-Não programada-Meio ambiente-Descarga Atmosférica	34500	7	27231	129,4 4
607 2	11	2021	14963	1	110	FO120000 25	202111147876	1	3	28/11/2021 17:09	28/11/2021 19:59	Interna-Não programada-Meio ambiente-Descarga Atmosférica	13800	311	27231	881,0 8
607 2	11	2021	14961	32	325	PI112488 14	202111147879	1	3	28/11/2021 12:37	28/11/2021 20:06	Interna-Não programada-Meio ambiente-Descarga Atmosférica	220	1	40307	7,48
607 2	11	2021	15743	2	26	00260224	202111147880	1	3	28/11/2021 17:30	29/11/2021 01:11	Interna-Não programada-Meio ambiente-Vento	13800	6	1535	46,11

607 2	11	2021	15743	2	26	00260224	202111147880	1	3	28/11/2021 17:30	29/11/2021 01:18	Interna-Não programada-Meio ambiente-Vento	13800	3	1535	23,39
607 2	11	2021	15743	2	26	00260224	202111147880	1	3	28/11/2021 17:30	29/11/2021 01:38	Interna-Não programada-Meio ambiente-Vento	13800	8	1535	65,06
607 2	11	2021	15743	2	26	00260224	202111147880	1	3	28/11/2021 17:30	29/11/2021 02:03	Interna-Não programada-Meio ambiente-Vento	13800	30	1535	256,6 3
607 2	11	2021	15743	2	26	00260224	202111147880	1	3	28/11/2021 17:30	29/11/2021 02:24	Interna-Não programada-Meio ambiente-Vento	13800	12	1535	106,9 3
607 2	11	2021	15743	2	26	BG130000 09	202111147880	1	3	28/11/2021 17:30	29/11/2021 02:55	Interna-Não programada-Meio ambiente-Vento	13800	83	1535	782,0 7
607 2	11	2021	14953	2	19	JD210263 83	202111147882	1	3	28/11/2021 17:34	29/11/2021 16:34	Interna-Não programada-Meio ambiente-Descarga Atmosférica	220	1	20268	23,00
607 2	11	2021	14921	31	8	BZ213609 54	202111147883	1	3	28/11/2021 17:34	28/11/2021 19:22	Interna-Não programada-Meio ambiente-Vento	220	1	11757	1,79
607 2	11	2021	14956	33	114	10012210 305	202111147889	1	3	28/11/2021 17:35	28/11/2021 21:02	Interna-Não programada-Meio ambiente-Vento	220	1	32161	3,44
607 2	11	2021	14963	1	110	10011099 028	202111147890	1	3	28/11/2021 17:35	29/11/2021 03:52	Interna-Não programada-Meio ambiente-Vento	220	1	27231	10,27
607 2	11	2021	14924	31	88	GS120616 68	202111147891	1	3	28/11/2021 17:25	29/11/2021 00:10	Interna-Não programada-Meio ambiente-Descarga Atmosférica	34500	18	9961	121,4 2
607 2	11	2021	14929	3	93	IK122507 22	202111147893	1	3	28/11/2021 16:49	28/11/2021 19:07	Interna-Não programada-Meio ambiente-Descarga Atmosférica	13800	56	18836	128,6 9
607 2	11	2021	15743	31	99	BG122635 37	202111147895	1	3	28/11/2021 17:33	30/11/2021 19:41	Interna-Não programada-Meio ambiente-Árvore ou Vegetação	34500	12	1535	601,7 1
607 2	11	2021	14969	8	160	RV123066 42	202111147900	1	3	28/11/2021 17:37	28/11/2021 18:39	Interna-Não programada-Meio ambiente-Vento	13800	6	33714	6,20
607 2	11	2021	14956	6	581	MY111150 298	202111147907	1	3	28/11/2021 17:06	28/11/2021 22:07	Interna-Não programada-Meio ambiente-Vento	220	265	32161	1328, 17
607 2	11	2021	14934	1	167	SX213644 17	202111147911	1	3	28/11/2021 17:38	28/11/2021 20:31	Interna-Não programada-Meio ambiente-Vento	220	1	7094	2,88
607 2	11	2021	14889	2	264	TH211606 53	202111147915	1	3	28/11/2021 17:38	29/11/2021 09:23	Interna-Não programada-Meio ambiente-Vento	220	6	20496	94,45
607 2	11	2021	14972	2	363	PJ110478 66	202111147917	1	3	28/11/2021 17:38	28/11/2021 22:37	Interna-Não programada-Meio ambiente-Vento	220	66	2349	328,0 4
607 2	11	2021	14886	2	326	CR121010 54	202111147918	1	3	28/11/2021 12:49	28/11/2021 19:12	Interna-Não programada-Meio ambiente-Descarga Atmosférica	13800	7	5504	44,62
607 2	11	2021	14941	31	329	IU210605 45	202111147926	1	3	28/11/2021 17:40	29/11/2021 08:25	Interna-Não programada-Meio ambiente-Descarga Atmosférica	220	2	7425	29,50
607 2	11	2021	14989	1	80	30100367	202111147932	1	3	28/11/2021 17:40	28/11/2021 19:06	Interna-Não programada-Meio ambiente-Vento	220	1	23784	1,42
607 2	11	2021	15748	1	354	BC120689 16	202111147933	1	3	28/11/2021 15:06	28/11/2021 19:20	Interna-Não programada-Meio ambiente-Descarga Atmosférica	13800	12	11673	50,72
607 2	11	2021	15749	35	173	HL120032 23RE	202111147942	1	3	28/11/2021 17:42	28/11/2021 19:51	Interna-Não programada-Meio ambiente-Descarga Atmosférica	34500	53	14644	113,2 3
607 2	11	2021	14980	31	171	SM21292 332	202111147944	1	3	28/11/2021 17:43	28/11/2021 21:43	Interna-Não programada-Meio ambiente-Descarga Atmosférica	220	1	13695	4,00
607 2	11	2021	14923	1	369	FN123553 67	202111147946	1	3	28/11/2021 17:42	29/11/2021 09:47	Interna-Não programada-Meio ambiente-Descarga Atmosférica	13800	20	32486	321,5 9
607 2	11	2021	14943	3	197	IH122055 88	202111147950	1	3	28/11/2021 17:44	28/11/2021 21:26	Interna-Não programada-Meio ambiente-Descarga Atmosférica	13800	9	14288	33,27
607 2	11	2021	14945	1	430	O3370434	202111147960	1	3	28/11/2021 17:19	28/11/2021 20:21	Interna-Não programada-Meio ambiente-Vento	34500	82	9888	248,3 5
607 2	11	2021	14945	1	430	O3370434	202111147960	1	3	28/11/2021 17:19	29/11/2021 13:33	Interna-Não programada-Meio ambiente-Vento	34500	62	9888	1253, 55
607 2	11	2021	14945	2	430	O3370434	202111147960	1	3	28/11/2021 17:19	29/11/2021 17:57	Interna-Não programada-Meio ambiente-Vento	34500	158	9888	3889, 87
607 2	11	2021	14945	32	337	O3370434	202111147960	1	3	28/11/2021 17:19	30/11/2021 15:04	Interna-Não programada-Meio ambiente-Vento	34500	3	9888	137,2 1

607 2	11	2021	14941	31	329	MP12083 990	202111147972	1	3	28/11/2021 17:00	29/11/2021 14:43	Interna-Não programada-Meio ambiente-Vento	34500	20	7425	434,2 2
607 2	11	2021	16491	1	335	FN122508 53	202111147973	1	3	28/11/2021 17:46	28/11/2021 22:02	Interna-Não programada-Meio ambiente-Descarga Atmosférica	13800	4	17376	17,06
607 2	11	2021	14929	31	323	IK123108 58	202111147975	1	3	29/11/2021 09:02	29/11/2021 17:49	Interna-Não programada-Meio ambiente-Descarga Atmosférica	34500	8	18836	70,24
607 2	11	2021	14869	33	320	AK131344 50	202111147976	1	3	28/11/2021 17:34	29/11/2021 20:32	Interna-Não programada-Meio ambiente-Vento	34500	7	4626	188,6 8
607 2	11	2021	14911	2	71	GS112241 66	202111147980	1	3	28/11/2021 17:41	29/11/2021 11:49	Interna-Não programada-Meio ambiente-Vento	220	32	14776	580,0 2
607 2	11	2021	14877	2	25	BT120301 59	202111147984	1	3	28/11/2021 17:49	28/11/2021 22:01	Interna-Não programada-Meio ambiente-Vento	13800	3	7333	12,63
607 2	11	2021	14945	2	127	MZ12055 676	202111147988	1	3	28/11/2021 17:18	29/11/2021 11:28	Interna-Não programada-Meio ambiente-Descarga Atmosférica	13800	8	9888	145,2 8
607 2	11	2021	14880	1	521	BJ120002 12	202111147989	1	3	28/11/2021 17:49	30/11/2021 10:30	Interna-Não programada-Meio ambiente-Descarga Atmosférica	220	1	4971	40,68
607 2	11	2021	15729	5	245	10026402 198	202111147992	1	3	28/11/2021 17:49	28/11/2021 20:21	Interna-Não programada-Meio ambiente-Vento	220	1	14858	2,52
607 2	11	2021	14911	1	71	GS110676 64	202111147993	1	3	28/11/2021 16:59	29/11/2021 12:56	Interna-Não programada-Meio ambiente-Vento	220	118	14776	2352, 82
607 2	11	2021	14908	9	58	12874917	202111147997	1	3	28/11/2021 17:50	28/11/2021 22:10	Interna-Não programada-Meio ambiente-Vento	220	1	43583	4,32
607 2	11	2021	14961	1	217	PI112575 80	202111147999	1	3	28/11/2021 16:33	28/11/2021 22:35	Interna-Não programada-Meio ambiente-Descarga Atmosférica	220	46	40307	277,0 0
607 2	11	2021	14892	2	37	CZ112524 65	202111148001	1	3	28/11/2021 17:48	29/11/2021 01:31	Interna-Não programada-Meio ambiente-Vento	220	179	3891	1381, 28
607 2	11	2021	14979	1	202	SL110195 15	202111148002	1	3	28/11/2021 17:51	28/11/2021 19:06	Interna-Não programada-Meio ambiente-Vento	220	91	17273	112,7 4
607 2	11	2021	14890	5	34	10021881 934	202111148005	1	3	28/11/2021 17:52	29/11/2021 07:01	Interna-Não programada-Meio ambiente-Vento	220	1	46564	13,15
607 2	11	2021	14945	31	337	MZ12051 179	202111148020	1	3	28/11/2021 17:48	29/11/2021 13:22	Interna-Não programada-Meio ambiente-Árvore ou Vegetação	34500	7	9888	136,9 4
607 2	11	2021	14945	31	337	MZ12051 179	202111148020	1	3	28/11/2021 17:48	30/11/2021 09:50	Interna-Não programada-Meio ambiente-Árvore ou Vegetação	34500	7	9888	280,2 0
607 2	11	2021	14945	31	337	MZ12051 179	202111148020	1	3	28/11/2021 17:48	30/11/2021 14:45	Interna-Não programada-Meio ambiente-Árvore ou Vegetação	220	1	9888	44,96
607 2	11	2021	14945	31	337	MZ12051 179	202111148020	1	3	29/11/2021 13:22	30/11/2021 09:50	Interna-Não programada-Meio ambiente-Árvore ou Vegetação	34500	3	9888	61,40
607 2	11	2021	14912	30	73	JV120899 82	202111148022	1	3	28/11/2021 17:54	30/11/2021 11:07	Interna-Não programada-Meio ambiente-Vento	34500	4	6733	164,8 5
607 2	11	2021	14970	7	587	10012531 497	202111148023	1	3	28/11/2021 17:54	28/11/2021 18:49	Interna-Não programada-Meio ambiente-Vento	220	1	36260	0,91
607 2	11	2021	14987	1	201	SV123894 15	202111148029	1	3	28/11/2021 17:17	28/11/2021 19:23	Interna-Não programada-Meio ambiente-Vento	13800	8	17295	16,80
607 2	11	2021	14987	1	201	SV123894 15	202111148029	1	3	28/11/2021 17:17	29/11/2021 18:14	Interna-Não programada-Meio ambiente-Vento	13800	4	17295	99,82
607 2	11	2021	14987	1	201	SV123894 15	202111148029	1	3	28/11/2021 17:17	30/11/2021 13:40	Interna-Não programada-Meio ambiente-Vento	13800	3	17295	133,1 5
607 2	11	2021	14987	1	201	SV123894 15	202111148029	1	3	28/11/2021 19:23	29/11/2021 18:14	Interna-Não programada-Meio ambiente-Vento	220	1	17295	22,86
607 2	11	2021	14987	1	201	SV123894 15	202111148029	1	3	28/11/2021 19:23	30/11/2021 13:40	Interna-Não programada-Meio ambiente-Vento	13800	6	17295	253,7 0
607 2	11	2021	14987	1	201	SV123894 15	202111148029	1	3	30/11/2021 13:15	30/11/2021 13:40	Interna-Não programada-Meio ambiente-Vento	13800	5	17295	2,05
607 2	11	2021	14939	1	47	MQ12141 875	202111148035	1	3	28/11/2021 17:55	29/11/2021 14:32	Interna-Não programada-Meio ambiente-Vento	13800	10	13758	206,0 5
607 2	11	2021	14945	1	127	MZ11037 765	202111148044	1	3	28/11/2021 16:32	29/11/2021 15:52	Interna-Não programada-Meio ambiente-Vento	220	108	9888	2519, 97

607 2	11	2021	14871	7	60	16987100	202111148045	1	3	28/11/2021 17:56	29/11/2021 07:48	Interna-Não programada-Meio ambiente-Vento	220	1	34765	13,85
607 2	11	2021	14929	1	93	10022898 814	202111148046	1	3	28/11/2021 17:57	29/11/2021 11:50	Interna-Não programada-Meio ambiente-Vento	220	1	18836	17,88
607 2	11	2021	14986	2	379	IP120169 68RE	202111148047	1	3	28/11/2021 17:57	28/11/2021 23:20	Interna-Não programada-Meio ambiente-Descarga Atmosférica	13800	18	2076	96,78
607 2	11	2021	14951	31	137	PB123513 78	202111148050	1	3	28/11/2021 15:25	29/11/2021 01:33	Interna-Não programada-Meio ambiente-Vento	34500	4	14980	40,48
607 2	11	2021	14952	1	380	PY210628 58	202111148052	1	3	28/11/2021 17:57	28/11/2021 21:15	Interna-Não programada-Meio ambiente-Vento	220	1	2140	3,28
607 2	11	2021	14968	1	113	10400412 58	202111148053	1	3	28/11/2021 17:58	29/11/2021 20:54	Interna-Não programada-Meio ambiente-Vento	220	1	10263	26,94
607 2	11	2021	14979	1	202	SL113771 66	202111148054	1	3	28/11/2021 15:26	28/11/2021 20:12	Interna-Não programada-Meio ambiente-Vento	220	74	17273	352,2 8
607 2	11	2021	14923	1	369	FN120788 03	202111148059	1	3	28/11/2021 16:56	29/11/2021 08:38	Interna-Não programada-Meio ambiente-Descarga Atmosférica	13800	16	32486	251,1 7
607 2	11	2021	14929	4	93	IK212995 10	202111148065	1	3	28/11/2021 17:59	29/11/2021 17:13	Interna-Não programada-Meio ambiente-Descarga Atmosférica	220	5	18836	116,2 0
607 2	11	2021	14963	2	414	PO212834 75	202111148066	1	3	28/11/2021 17:59	28/11/2021 22:02	Interna-Não programada-Meio ambiente-Descarga Atmosférica	220	1	27231	4,04
607 2	11	2021	14963	1	110	10034924 203	202111148068	1	3	28/11/2021 18:00	29/11/2021 14:27	Interna-Não programada-Meio ambiente-Vento	220	1	27231	20,44
607 2	11	2021	14946	2	393	AN122587 26	202111148070	1	3	28/11/2021 18:00	29/11/2021 09:52	Interna-Não programada-Meio ambiente-Vento	220	1	10683	15,86
607 2	11	2021	14940	2	38	DH112487 33	202111148074	1	3	28/11/2021 14:29	28/11/2021 23:08	Interna-Não programada-Meio ambiente-Árvore ou Vegetação	220	85	96280	733,9 3
607 2	11	2021	14918	1	189	VB110420 55	202111148077	1	3	28/11/2021 18:01	28/11/2021 19:47	Interna-Não programada-Meio ambiente-Vento	220	135	33321	236,9 6
607 2	11	2021	15749	1	249	AJ122877 48	202111148080	1	3	28/11/2021 15:25	28/11/2021 19:39	Interna-Não programada-Meio ambiente-Descarga Atmosférica	13800	2	14644	8,44
607 2	11	2021	14885	8	61	10001263 828	202111148095	1	3	28/11/2021 18:03	28/11/2021 20:47	Interna-Não programada-Meio ambiente-Vento	220	1	34152	2,72
607 2	11	2021	14879	36	27	CAAA2108 1289	202111148096	1	3	28/11/2021 18:04	28/11/2021 21:10	Interna-Não programada-Meio ambiente-Descarga Atmosférica	220	1	28622	3,10
607 2	11	2021	14869	1	14	AK111832 86	202111148098	1	3	28/11/2021 17:54	29/11/2021 20:25	Interna-Não programada-Meio ambiente-Vento	220	79	4626	2093, 52
607 2	11	2021	14923	1	121	JR123412 54	202111148104	1	3	28/11/2021 14:45	30/11/2021 18:30	Interna-Não programada-Meio ambiente-Vento	13800	173	32486	8954, 14
607 2	11	2021	14908	7	58	11148664	202111148109	1	3	28/11/2021 18:05	29/11/2021 01:13	Interna-Não programada-Meio ambiente-Vento	220	1	43583	7,13
607 2	11	2021	14982	6	489	CN112140 05	202111148110	1	3	28/11/2021 16:23	28/11/2021 19:35	Interna-Não programada-Meio ambiente-Vento	220	93	35659	298,9 4
607 2	11	2021	14867	1	11	AG120000 06	202111148114	1	3	28/11/2021 18:06	29/11/2021 03:32	Interna-Não programada-Meio ambiente-Descarga Atmosférica	13800	46	8108	433,8 3
607 2	11	2021	15743	1	26	BG104187 13	202111148117	1	3	28/11/2021 18:04	28/11/2021 23:03	Interna-Não programada-Meio ambiente-Vento	13800	31	1535	154,2 5
607 2	11	2021	15743	1	26	BG130000 11	202111148117	1	3	28/11/2021 18:04	29/11/2021 00:44	Interna-Não programada-Meio ambiente-Vento	13800	87	1535	580,2 2
607 2	11	2021	15743	1	26	BG130000 15	202111148117	1	3	28/11/2021 18:04	01/12/2021 18:35	Interna-Não programada-Meio ambiente-Vento	13800	62	1535	4495, 96
607 2	11	2021	15743	1	26	BG104187 13	202111148117	1	3	29/11/2021 01:06	29/11/2021 08:05	Interna-Não programada-Meio ambiente-Vento	13800	32	1535	223,6 7
607 2	11	2021	15743	1	26	BG130000 11	202111148117	1	3	29/11/2021 01:06	01/12/2021 18:01	Interna-Não programada-Meio ambiente-Vento	13800	3	1535	194,7 3
607 2	11	2021	15743	1	26	BG120002 03	202111148117	1	3	29/11/2021 01:06	01/12/2021 18:35	Interna-Não programada-Meio ambiente-Vento	13800	2	1535	130,9 7
607 2	11	2021	15743	1	26	BG120000 67RE	202111148117	1	3	29/11/2021 01:06	01/12/2021 22:08	Interna-Não programada-Meio ambiente-Vento	13800	69	1535	4763, 09

607 2	11	2021	15743	1	26	BG120000 73LD	202111148117	1	3	29/11/2021 01:06	01/12/2021 22:41	Interna-Não programada-Meio ambiente-Vento	13800	15	1535	1043,65
607 2	11	2021	15743	1	26	BG104187 13	202111148117	1	3	29/11/2021 19:01	29/11/2021 19:11	Interna-Não programada-Meio ambiente-Vento	13800	25	1535	4,19
607 2	11	2021	15743	1	26	BG104187 13	202111148117	1	3	29/11/2021 20:09	29/11/2021 20:21	Interna-Não programada-Meio ambiente-Vento	13800	25	1535	4,95
607 2	11	2021	15743	1	26	BG104187 13	202111148117	1	3	30/11/2021 12:54	30/11/2021 13:35	Interna-Não programada-Meio ambiente-Vento	13800	30	1535	20,28
607 2	11	2021	15743	1	26	BG104187 13	202111148117	1	3	30/11/2021 16:28	30/11/2021 16:41	Interna-Não programada-Meio ambiente-Vento	13800	28	1535	5,97
607 2	11	2021	14889	30	34	95800085 22	202111148121	1	3	28/11/2021 18:07	29/11/2021 00:36	Interna-Não programada-Meio ambiente-Vento	220	1	20496	6,48
607 2	11	2021	14918	33	123	PS212351 97	202111148122	1	3	28/11/2021 18:07	29/11/2021 00:10	Interna-Não programada-Meio ambiente-Vento	220	1	33321	6,05
607 2	11	2021	14873	1	18	BAAA213 53998	202111148125	1	3	28/11/2021 18:07	29/11/2021 19:35	Interna-Não programada-Meio ambiente-Vento	220	2	6188	50,91
607 2	11	2021	14867	1	11	AG112231 32	202111148126	1	3	28/11/2021 17:44	28/11/2021 20:46	Interna-Não programada-Meio ambiente-Vento	220	85	8108	256,79
607 2	11	2021	14981	4	498	10012618 363	202111148128	1	3	28/11/2021 18:08	28/11/2021 21:06	Interna-Não programada-Meio ambiente-Vento	220	1	45110	2,97
607 2	11	2021	14973	2	163	RB122853 97	202111148141	1	3	28/11/2021 18:10	28/11/2021 23:26	Interna-Não programada-Meio ambiente-Descarga Atmosférica	13800	2	11916	10,53
607 2	11	2021	16478	1	350	AO112074 99	202111148142	1	3	28/11/2021 18:10	28/11/2021 23:26	Interna-Não programada-Meio ambiente-Descarga Atmosférica	220	14	8613	73,83
607 2	11	2021	14933	2	102	JA120353 12	202111148143	1	3	28/11/2021 18:10	28/11/2021 22:22	Interna-Não programada-Meio ambiente-Descarga Atmosférica	13800	6	19068	25,14
607 2	11	2021	14905	2	184	NP122559 82	202111148149	1	3	28/11/2021 18:11	29/11/2021 12:39	Interna-Não programada-Meio ambiente-Descarga Atmosférica	13800	16	5401	295,59
607 2	11	2021	14861	2	345	42000006 9	202111148161	1	3	28/11/2021 18:12	29/11/2021 17:56	Interna-Não programada-Meio ambiente-Vento	220	1	4958	23,72
607 2	11	2021	14952	2	380	PY210209 37	202111148165	1	3	28/11/2021 18:13	28/11/2021 23:58	Interna-Não programada-Meio ambiente-Vento	220	1	2140	5,74
607 2	11	2021	14863	6	5	AN112174 17	202111148173	1	3	28/11/2021 18:13	28/11/2021 23:58	Interna-Não programada-Meio ambiente-Árvore ou Vegetação	220	92	91860	528,69
607 2	11	2021	14965	1	57	11744900	202111148174	1	3	28/11/2021 18:14	29/11/2021 00:46	Interna-Não programada-Meio ambiente-Vento	220	1	51315	6,52
607 2	11	2021	14940	1	241	VA113134 60	202111148182	1	3	28/11/2021 18:15	29/11/2021 15:45	Interna-Não programada-Meio ambiente-Vento	220	12	96280	257,93
607 2	11	2021	14956	1	242	MY10406 634	202111148188	1	3	28/11/2021 18:01	28/11/2021 18:30	Interna-Não programada-Meio ambiente-Vento	13800	19	32161	9,32
607 2	11	2021	14939	1	47	ET121436 81	202111148194	1	3	28/11/2021 17:48	28/11/2021 22:59	Interna-Não programada-Meio ambiente-Descarga Atmosférica	13800	13	13758	67,36
607 2	11	2021	14889	1	54	GD110000 06	202111148195	1	3	28/11/2021 18:14	28/11/2021 20:28	Interna-Não programada-Meio ambiente-Descarga Atmosférica	220	118	20496	263,40
607 2	11	2021	14930	2	374	61025156 9	202111148196	1	3	28/11/2021 18:17	28/11/2021 23:02	Interna-Não programada-Meio ambiente-Vento	220	1	53235	4,74
607 2	11	2021	14971	5	421	LZ111690 75	202111148197	1	3	28/11/2021 17:36	28/11/2021 20:27	Interna-Não programada-Meio ambiente-Vento	220	91	52491	258,49
607 2	11	2021	16489	4	32	CN122236 97	202111148200	1	3	28/11/2021 17:55	29/11/2021 09:34	Interna-Não programada-Meio ambiente-Vento	13800	4	10097	62,57
607 2	11	2021	16484	34	328	RV122000 56LD	202111148202	1	3	28/11/2021 18:18	29/11/2021 22:49	Interna-Não programada-Meio ambiente-Descarga Atmosférica	220	1	6510	28,51
607 2	11	2021	14930	1	221	CW12184 624	202111148208	1	3	28/11/2021 18:20	28/11/2021 23:08	Interna-Não programada-Meio ambiente-Vento	13800	5	53235	23,98
607 2	11	2021	15740	4	420	HD214028 08	202111148219	1	3	28/11/2021 18:21	29/11/2021 09:46	Interna-Não programada-Meio ambiente-Vento	220	1	53696	15,41
607 2	11	2021	14863	4	5	AN121579 58	202111148222	1	3	28/11/2021 17:57	28/11/2021 19:11	Interna-Não programada-Meio ambiente-Vento	13800	460	91860	563,63

607 2	11	2021	14865	1	128	PL120000 97	202111148227	1	3	28/11/2021 17:12	29/11/2021 08:54	Interna-Não programada-Meio ambiente-Descarga Atmosférica	13800	12	17512	188,2 2
607 2	11	2021	14918	31	1	AQ123227 31	202111148231	1	3	28/11/2021 18:15	29/11/2021 13:41	Interna-Não programada-Meio ambiente-Vento	34500	87	33321	1690, 12
607 2	11	2021	14913	3	73	GT120001 29RE	202111148232	1	3	28/11/2021 18:22	29/11/2021 10:54	Interna-Não programada-Meio ambiente-Descarga Atmosférica	13800	14	15808	231,3 6
607 2	11	2021	14923	32	85	ME12132 529	202111148233	1	3	29/11/2021 09:04	29/11/2021 09:57	Interna-Não programada-Meio ambiente-Vento	34500	27	32486	23,60
607 2	11	2021	16486	2	234	RQ110995 35	202111148244	1	3	28/11/2021 18:23	28/11/2021 20:36	Interna-Não programada-Meio ambiente-Vento	220	26	3395	57,54
607 2	11	2021	14873	2	18	BA123824 85	202111148247	1	3	28/11/2021 14:15	28/11/2021 21:34	Interna-Não programada-Meio ambiente-Descarga Atmosférica	13800	8	6188	58,50
607 2	11	2021	14906	2	56	GE112213 86	202111148249	1	3	28/11/2021 16:51	28/11/2021 19:38	Interna-Não programada-Meio ambiente-Descarga Atmosférica	220	56	31300	155,0 0
607 2	11	2021	14894	2	204	PV213022 00	202111148253	1	3	28/11/2021 18:24	29/11/2021 13:12	Interna-Não programada-Meio ambiente-Vento	220	1	18072	18,79
607 2	11	2021	14869	1	14	AK112810 48	202111148255	1	3	28/11/2021 17:29	29/11/2021 15:55	Interna-Não programada-Meio ambiente-Descarga Atmosférica	220	72	4626	1614, 08
607 2	11	2021	14982	6	489	CN112000 92	202111148260	1	3	28/11/2021 18:07	28/11/2021 23:28	Interna-Não programada-Meio ambiente-Descarga Atmosférica	220	72	35659	384,0 6
607 2	11	2021	14864	6	344	HD111442 88	202111148263	1	3	28/11/2021 16:19	29/11/2021 00:21	Interna-Não programada-Meio ambiente-Árvore ou Vegetação	220	23	32246	185,0 7
607 2	11	2021	14867	2	11	AG111384 68	202111148264	1	3	28/11/2021 18:11	28/11/2021 23:16	Interna-Não programada-Meio ambiente-Vento	220	66	8108	334,8 6
607 2	11	2021	14934	1	167	SX212487 71	202111148266	1	3	28/11/2021 18:26	28/11/2021 20:13	Interna-Não programada-Meio ambiente-Descarga Atmosférica	220	1	7094	1,78
607 2	11	2021	14867	2	11	AG110954 40	202111148270	1	3	28/11/2021 18:15	28/11/2021 23:53	Interna-Não programada-Meio ambiente-Árvore ou Vegetação	220	184	8108	1035, 77
607 2	11	2021	14908	10	58	GN11238 126	202111148271	1	3	28/11/2021 17:18	28/11/2021 20:07	Interna-Não programada-Meio ambiente-Vento	220	65	43583	182,5 4
607 2	11	2021	14964	1	222	ID110885 03	202111148273	1	3	28/11/2021 18:09	29/11/2021 02:14	Interna-Não programada-Meio ambiente-Vento	220	107	27139	863,7 0
607 2	11	2021	14978	1	492	FA123855 16	202111148275	1	3	28/11/2021 17:37	29/11/2021 09:53	Interna-Não programada-Meio ambiente-Vento	13800	24	8610	390,1 7
607 2	11	2021	16485	1	576	PU122059 39	202111148277	1	3	28/11/2021 18:05	29/11/2021 07:49	Interna-Não programada-Meio ambiente-Vento	13800	8	5060	109,7 5
607 2	11	2021	14918	32	123	PS122576 84	202111148279	1	3	28/11/2021 18:28	29/11/2021 17:38	Interna-Não programada-Meio ambiente-Vento	34500	5	33321	115,7 7
607 2	11	2021	14928	32	260	SZ212893 30	202111148282	1	3	28/11/2021 18:29	28/11/2021 22:49	Interna-Não programada-Meio ambiente-Descarga Atmosférica	220	1	11873	4,33
607 2	11	2021	14929	31	323	IK123108 58	202111148291	1	3	28/11/2021 17:51	28/11/2021 22:55	Interna-Não programada-Meio ambiente-Descarga Atmosférica	34500	8	18836	40,41
607 2	11	2021	14922	30	83	IP123328 90	202111148292	1	3	28/11/2021 17:40	29/11/2021 00:56	Interna-Não programada-Meio ambiente-Descarga Atmosférica	34500	17	10574	123,4 8
607 2	11	2021	14905	1	184	PV212988 08	202111148303	1	3	28/11/2021 18:32	30/11/2021 02:10	Interna-Não programada-Meio ambiente-Descarga Atmosférica	220	1	5401	31,63
607 2	11	2021	14867	1	11	AG111384 56	202111148311	1	3	28/11/2021 18:30	29/11/2021 00:30	Interna-Não programada-Meio ambiente-Vento	220	83	8108	497,9 1
607 2	11	2021	14931	2	98	69034699 2	202111148313	1	3	28/11/2021 18:32	29/11/2021 15:01	Interna-Não programada-Meio ambiente-Vento	220	1	19291	20,48
607 2	11	2021	14953	1	488	PL123235 47	202111148314	1	3	28/11/2021 16:40	29/11/2021 10:43	Interna-Não programada-Meio ambiente-Descarga Atmosférica	13800	11	20268	198,3 9
607 2	11	2021	14945	2	127	NA184313 07TS	202111148316	1	3	28/11/2021 17:07	30/11/2021 01:17	Interna-Não programada-Meio ambiente-Descarga Atmosférica	13800	34	9888	1093, 34
607 2	11	2021	14953	1	19	JD123084 57	202111148322	1	3	28/11/2021 18:30	29/11/2021 09:12	Interna-Não programada-Meio ambiente-Descarga Atmosférica	13800	18	20268	264,3 5
607 2	11	2021	14939	1	207	SE120946 93	202111148324	1	3	28/11/2021 18:32	28/11/2021 21:28	Interna-Não programada-Meio ambiente-Descarga Atmosférica	13800	22	13758	64,33

607 2	11	2021	14945	31	337	MZ21325 920	202111148327	1	3	28/11/2021 18:35	29/11/2021 19:45	Interna-Não programada-Meio ambiente-Vento	220	2	9888	50,33
607 2	11	2021	14923	32	85	32200005 97	202111148329	1	3	28/11/2021 18:35	29/11/2021 02:52	Interna-Não programada-Meio ambiente-Vento	220	1	32486	8,28
607 2	11	2021	15734	1	394	KR121849 56	202111148338	1	3	28/11/2021 15:35	30/11/2021 20:17	Interna-Não programada-Meio ambiente-Vento	13800	23	2509	1211,85
607 2	11	2021	14988	1	313	PK120473 30	202111148340	1	3	28/11/2021 15:24	30/11/2021 14:12	Interna-Não programada-Meio ambiente-Vento	13800	2	4281	93,60
607 2	11	2021	14889	2	263	OU12061 128	202111148352	1	3	28/11/2021 18:38	29/11/2021 12:46	Interna-Não programada-Meio ambiente-Vento	13800	6	20496	108,80
607 2	11	2021	14962	1	151	PK212932 43	202111148356	1	3	28/11/2021 18:38	29/11/2021 09:58	Interna-Não programada-Meio ambiente-Descarga Atmosférica	220	1	15012	15,33
607 2	11	2021	14953	4	330	PL213889 02	202111148361	1	3	28/11/2021 18:39	29/11/2021 13:14	Interna-Não programada-Meio ambiente-Descarga Atmosférica	220	2	20268	37,16
607 2	11	2021	16485	3	576	PU123618 89	202111148364	1	3	28/11/2021 18:39	29/11/2021 13:00	Interna-Não programada-Meio ambiente-Vento	13800	4	5060	73,43
607 2	11	2021	16491	2	348	SC211941 74	202111148365	1	3	28/11/2021 18:39	29/11/2021 08:19	Interna-Não programada-Meio ambiente-Descarga Atmosférica	220	1	17376	13,66
607 2	11	2021	14930	1	374	61024328 7	202111148368	1	3	28/11/2021 18:39	29/11/2021 01:26	Interna-Não programada-Meio ambiente-Vento	220	1	53235	6,77
607 2	11	2021	14963	2	152	84014297 3	202111148369	1	3	28/11/2021 18:40	28/11/2021 21:57	Interna-Não programada-Meio ambiente-Vento	220	1	27231	3,28
607 2	11	2021	14904	34	283	FB122337 55	202111148370	1	3	28/11/2021 17:10	28/11/2021 21:55	Interna-Não programada-Meio ambiente-Vento	34500	4	11542	18,98
607 2	11	2021	14893	31	243	SX122541 02LD	202111148380	1	3	28/11/2021 16:32	29/11/2021 11:23	Interna-Não programada-Meio ambiente-Vento	34500	11	5089	207,19
607 2	11	2021	14886	2	326	CR211482 84	202111148384	1	3	28/11/2021 18:42	29/11/2021 08:15	Interna-Não programada-Meio ambiente-Descarga Atmosférica	220	1	5504	13,54
607 2	11	2021	14892	2	37	C2113573 12	202111148386	1	3	28/11/2021 18:43	28/11/2021 22:57	Interna-Não programada-Meio ambiente-Vento	220	19	3891	80,40
607 2	11	2021	14898	2	125	27100283 30	202111148388	1	3	28/11/2021 18:43	29/11/2021 15:02	Interna-Não programada-Meio ambiente-Vento	220	1	12479	20,32
607 2	11	2021	14930	33	374	CW12325 454	202111148396	1	3	28/11/2021 18:44	29/11/2021 12:02	Interna-Não programada-Meio ambiente-Descarga Atmosférica	34500	3	53235	51,86
607 2	11	2021	14963	33	152	UC213753 79	202111148407	1	3	28/11/2021 18:47	29/11/2021 09:22	Interna-Não programada-Meio ambiente-Descarga Atmosférica	220	2	27231	29,15
607 2	11	2021	14963	33	152	FO120711 18	202111148408	1	3	28/11/2021 18:35	29/11/2021 07:51	Interna-Não programada-Meio ambiente-Descarga Atmosférica	34500	7	27231	92,76
607 2	11	2021	14962	1	358	MI212443 80	202111148409	1	3	28/11/2021 18:47	29/11/2021 15:24	Interna-Não programada-Meio ambiente-Descarga Atmosférica	220	1	15012	20,60
607 2	11	2021	15739	11	62	10003938 148	202111148412	1	3	28/11/2021 18:47	28/11/2021 21:47	Interna-Não programada-Meio ambiente-Vento	220	1	47058	2,98
607 2	11	2021	14985	31	180	NQ21181 057	202111148418	1	3	28/11/2021 18:48	29/11/2021 00:19	Interna-Não programada-Meio ambiente-Descarga Atmosférica	220	1	23917	5,50
607 2	11	2021	16486	2	234	RQ211000 98	202111148420	1	3	28/11/2021 18:49	29/11/2021 13:24	Interna-Não programada-Meio ambiente-Árvore ou Vegetação	220	2	3395	37,16
607 2	11	2021	14892	2	37	C2110765 12	202111148421	1	3	28/11/2021 12:46	28/11/2021 21:52	Interna-Não programada-Meio ambiente-Vento	220	275	3891	2499,90
607 2	11	2021	14985	31	180	UR122374 44	202111148423	1	3	28/11/2021 18:49	28/11/2021 23:45	Interna-Não programada-Meio ambiente-Descarga Atmosférica	34500	2	23917	9,84
607 2	11	2021	14943	3	197	IH184284 11TS	202111148424	1	3	28/11/2021 18:36	29/11/2021 00:35	Interna-Não programada-Meio ambiente-Vento	13800	315	14288	1883,70
607 2	11	2021	14943	3	197	IH184284 11TS	202111148424	1	3	28/11/2021 18:36	29/11/2021 02:16	Interna-Não programada-Meio ambiente-Vento	13800	16	14288	122,52
607 2	11	2021	14943	3	197	IH121924 96LD	202111148424	1	3	28/11/2021 18:36	29/11/2021 07:30	Interna-Não programada-Meio ambiente-Vento	13800	87	14288	1122,47
607 2	11	2021	14943	3	197	IH184183 58TS	202111148424	1	3	29/11/2021 02:30	29/11/2021 02:59	Interna-Não programada-Meio ambiente-Vento	13800	96	14288	47,57

607 2	11	2021	15747	3	148	PR111866 37	202111148434	1	3	28/11/2021 18:41	29/11/2021 04:31	Interna-Não programada-Meio ambiente-Vento	220	23	14607	225,9 0
607 2	11	2021	14880	2	28	IT2129034 6	202111148436	1	3	28/11/2021 19:43	29/11/2021 02:01	Interna-Não programada-Meio ambiente-Vento	220	1	4971	6,30
607 2	11	2021	15729	7	245	RV122468 47	202111148440	1	3	28/11/2021 18:52	28/11/2021 21:03	Interna-Não programada-Meio ambiente-Vento	13800	58	14858	126,8 1
607 2	11	2021	14978	1	492	FAAA2142 6229	202111148441	1	3	28/11/2021 18:52	29/11/2021 09:34	Interna-Não programada-Meio ambiente-Vento	220	1	8610	14,69
607 2	11	2021	14982	5	489	CN122138 81LD	202111148443	1	3	28/11/2021 19:00	29/11/2021 08:55	Interna-Não programada-Meio ambiente-Vento	13800	28	35659	389,6 1
607 2	11	2021	14951	1	228	PB111929 60	202111148450	1	3	28/11/2021 18:50	28/11/2021 19:59	Interna-Não programada-Meio ambiente-Vento	220	160	14980	183,9 6
607 2	11	2021	16493	2	388	GP121072 45	202111148454	1	3	28/11/2021 16:03	28/11/2021 21:43	Interna-Não programada-Meio ambiente-Vento	13800	10	16239	56,58
607 2	11	2021	14943	31	197	TI1223762 6RE	202111148456	1	3	28/11/2021 18:54	29/11/2021 02:18	Interna-Não programada-Meio ambiente-Vento	34500	59	14288	435,8 3
607 2	11	2021	14934	1	167	SX213465 67	202111148462	1	3	28/11/2021 15:23	28/11/2021 21:11	Interna-Não programada-Meio ambiente-Vento	220	4	7094	23,24
607 2	11	2021	14982	6	489	CN122140 02	202111148464	1	3	28/11/2021 17:38	28/11/2021 21:17	Interna-Não programada-Meio ambiente-Vento	13800	59	35659	215,2 8
607 2	11	2021	14941	32	329	MP12299 716	202111148468	1	3	28/11/2021 15:42	29/11/2021 07:05	Interna-Não programada-Meio ambiente-Vento	34500	21	7425	322,9 2
607 2	11	2021	14930	33	374	CW12108 823	202111148478	1	3	28/11/2021 14:49	28/11/2021 20:50	Interna-Não programada-Meio ambiente-Descarga Atmosférica	34500	21	53235	126,1 5
607 2	11	2021	15741	10	420	10006288 632	202111148480	1	3	28/11/2021 18:58	29/11/2021 01:55	Interna-Não programada-Meio ambiente-Vento	220	1	77783	6,94
607 2	11	2021	16494	31	583	TI1216262 4	202111148484	1	3	28/11/2021 18:56	29/11/2021 18:05	Interna-Não programada-Meio ambiente-Descarga Atmosférica	34500	71	17267	1643, 63
607 2	11	2021	14896	2	44	CF184312 75TS	202111148491	1	3	28/11/2021 18:59	29/11/2021 17:30	Interna-Não programada-Meio ambiente-Árvore ou Vegetação	13800	51	4296	1148, 41
607 2	11	2021	14966	10	57	GN11000 692	202111148492	1	3	28/11/2021 18:59	28/11/2021 23:35	Interna-Não programada-Meio ambiente-Vento	220	90	31319	413,2 5
607 2	11	2021	14863	6	5	10006599 948	202111148496	1	3	28/11/2021 19:00	29/11/2021 00:46	Interna-Não programada-Meio ambiente-Vento	220	1	91860	5,76
607 2	11	2021	14929	31	323	IK122067 64	202111148501	1	3	28/11/2021 16:42	29/11/2021 00:13	Interna-Não programada-Meio ambiente-Descarga Atmosférica	34500	5	18836	37,58
607 2	11	2021	16484	33	570	MV21295 834	202111148504	1	3	28/11/2021 19:00	28/11/2021 21:34	Interna-Não programada-Meio ambiente-Descarga Atmosférica	220	1	6510	2,56
607 2	11	2021	14934	1	167	SX122605 28	202111148507	1	3	28/11/2021 19:00	28/11/2021 22:27	Interna-Não programada-Meio ambiente-Vento	13800	4	7094	13,74
607 2	11	2021	14907	1	58	GN11347 773	202111148512	1	3	28/11/2021 19:01	28/11/2021 21:03	Interna-Não programada-Meio ambiente-Vento	220	21	44281	42,46
607 2	11	2021	14887	1	225	CM12127 511	202111148516	1	3	28/11/2021 15:56	29/11/2021 13:10	Interna-Não programada-Meio ambiente-Descarga Atmosférica	13800	10	3411	212,2 7
607 2	11	2021	14953	1	19	JD123774 78	202111148518	1	3	28/11/2021 19:02	29/11/2021 01:44	Interna-Não programada-Meio ambiente-Vento	13800	9	20268	60,24
607 2	11	2021	14942	5	233	14268917	202111148522	1	3	28/11/2021 19:02	29/11/2021 04:09	Interna-Não programada-Meio ambiente-Vento	220	1	51334	9,11
607 2	11	2021	16494	31	583	NQ21133 384	202111148523	1	3	28/11/2021 19:02	28/11/2021 21:09	Interna-Não programada-Meio ambiente-Descarga Atmosférica	220	1	17267	2,10
607 2	11	2021	14929	1	463	MS21133 290	202111148535	1	3	28/11/2021 19:03	29/11/2021 13:20	Interna-Não programada-Meio ambiente-Vento	220	2	18836	36,53
607 2	11	2021	16481	1	574	ZN122169 00	202111148536	1	3	28/11/2021 19:02	28/11/2021 20:33	Interna-Não programada-Meio ambiente-Descarga Atmosférica	13800	4	5691	6,00
607 2	11	2021	14898	1	125	10017559 659	202111148538	1	3	28/11/2021 19:04	29/11/2021 12:17	Interna-Não programada-Meio ambiente-Vento	220	1	12479	17,21
607 2	11	2021	14869	1	14	AK111832 61	202111148542	1	3	28/11/2021 19:00	29/11/2021 14:57	Interna-Não programada-Meio ambiente-Árvore ou Vegetação	220	101	4626	2014, 42

607 2	11	2021	14892	2	37	CZ110000 01	202111148544	1	3	28/11/2021 15:44	28/11/2021 22:31	Interna-Não programada-Meio ambiente-Vento	220	81	3891	549,4 5
607 2	11	2021	15741	10	420	10017440 678	202111148549	1	3	28/11/2021 19:06	29/11/2021 10:12	Interna-Não programada-Meio ambiente-Vento	220	1	77783	15,11
607 2	11	2021	14865	1	9	AC112525 56	202111148550	1	3	28/11/2021 18:35	28/11/2021 23:25	Interna-Não programada-Meio ambiente-Vento	220	74	17512	357,6 5
607 2	11	2021	14911	1	100	FC122199 87LD	202111148556	1	3	28/11/2021 17:08	30/11/2021 02:36	Interna-Não programada-Meio ambiente-Vento	34500	123	14776	4114, 49
607 2	11	2021	14865	1	9	AC123914 22	202111148558	1	3	28/11/2021 17:27	29/11/2021 07:06	Interna-Não programada-Meio ambiente-Descarga Atmosférica	13800	5	17512	68,20
607 2	11	2021	14863	4	5	AN104081 91	202111148569	1	3	28/11/2021 18:54	28/11/2021 20:41	Interna-Não programada-Meio ambiente-Vento	13800	1247	91860	2220, 70
607 2	11	2021	15740	4	420	20021798 7	202111148574	1	3	28/11/2021 19:09	29/11/2021 01:58	Interna-Não programada-Meio ambiente-Vento	220	1	53696	6,82
607 2	11	2021	14918	2	499	DA111965 08	202111148576	1	3	28/11/2021 19:09	29/11/2021 10:48	Interna-Não programada-Meio ambiente-Descarga Atmosférica	220	7	33321	109,5 3
607 2	11	2021	14863	6	5	AA121671 01	202111148587	1	3	28/11/2021 16:49	28/11/2021 21:35	Interna-Não programada-Meio ambiente-Descarga Atmosférica	13800	8	91860	38,02
607 2	11	2021	14949	1	136	BX211895 09	202111148590	1	3	28/11/2021 19:11	28/11/2021 21:32	Interna-Não programada-Meio ambiente-Descarga Atmosférica	220	1	1831	2,35
607 2	11	2021	14858	6	373	LA110878 80	202111148596	1	3	28/11/2021 19:00	28/11/2021 20:37	Interna-Não programada-Meio ambiente-Vento	220	134	68734	215,5 2
607 2	11	2021	14951	2	137	PB110000 15	202111148605	1	3	28/11/2021 16:12	28/11/2021 22:37	Interna-Não programada-Meio ambiente-Vento	220	90	14980	576,1 3
607 2	11	2021	14867	1	11	AG122077 59	202111148607	1	3	28/11/2021 18:22	28/11/2021 21:13	Interna-Não programada-Meio ambiente-Vento	13800	113	8108	321,2 0
607 2	11	2021	14867	1	11	AG112077 52	202111148607	1	3	28/11/2021 18:22	29/11/2021 02:14	Interna-Não programada-Meio ambiente-Vento	13800	100	8108	786,4 7
607 2	11	2021	14964	3	156	GB212966 38	202111148609	1	3	28/11/2021 19:13	29/11/2021 08:38	Interna-Não programada-Meio ambiente-Vento	220	1	27139	13,41
607 2	11	2021	14974	31	166	SH122712 66	202111148610	1	3	28/11/2021 18:25	29/11/2021 22:11	Interna-Não programada-Meio ambiente-Vento	34500	6	2019	166,5 8
607 2	11	2021	14986	1	379	UT212835 33	202111148611	1	3	28/11/2021 19:13	29/11/2021 09:58	Interna-Não programada-Meio ambiente-Vento	220	1	2076	14,74
607 2	11	2021	14939	1	47	MQ10418 318	202111148613	1	3	28/11/2021 19:09	28/11/2021 19:12	Interna-Não programada-Meio ambiente-Árvore ou Vegetação	220	1	13758	0,06
607 2	11	2021	14939	1	47	MQ10418 318	202111148613	1	3	28/11/2021 19:09	28/11/2021 19:15	Interna-Não programada-Meio ambiente-Árvore ou Vegetação	34500	1619	13758	184,3 9
607 2	11	2021	14939	31	47	MQ10418 318	202111148613	1	3	28/11/2021 19:09	28/11/2021 19:15	Interna-Não programada-Meio ambiente-Árvore ou Vegetação	34500	203	13758	23,12
607 2	11	2021	14939	32	47	MQ10418 318	202111148613	1	3	28/11/2021 19:09	28/11/2021 19:15	Interna-Não programada-Meio ambiente-Árvore ou Vegetação	34500	48	13758	5,47
607 2	11	2021	14939	1	207		202111148613	1	3	28/11/2021 19:09	28/11/2021 19:15	Interna-Não programada-Meio ambiente-Árvore ou Vegetação	34500	1773	13758	201,9 3
607 2	11	2021	14939	32	47	MQ10418 318	202111148613	1	3	28/11/2021 19:09	28/11/2021 20:50	Interna-Não programada-Meio ambiente-Árvore ou Vegetação	34500	50	13758	84,71
607 2	11	2021	14939	32	47	MQ10418 318	202111148613	1	3	28/11/2021 19:09	29/11/2021 03:48	Interna-Não programada-Meio ambiente-Árvore ou Vegetação	34500	13	13758	112,5 6
607 2	11	2021	14939	32	47	MQ10418 318	202111148613	1	3	28/11/2021 19:09	29/11/2021 04:45	Interna-Não programada-Meio ambiente-Árvore ou Vegetação	34500	111	13758	1067, 33
607 2	11	2021	14939	1	352		202111148613	1	3	28/11/2021 19:09	29/11/2021 04:45	Interna-Não programada-Meio ambiente-Árvore ou Vegetação	34500	478	13758	4596, 24
607 2	11	2021	14939	2	352		202111148613	1	3	28/11/2021 19:09	29/11/2021 04:45	Interna-Não programada-Meio ambiente-Árvore ou Vegetação	34500	1597	13758	1535, 6,04
607 2	11	2021	14939	31	112	MQ10418 318	202111148613	1	3	28/11/2021 19:10	28/11/2021 19:15	Interna-Não programada-Meio ambiente-Árvore ou Vegetação	34500	41	13758	3,54
607 2	11	2021	14939	1	47	MQ10418 318	202111148613	1	3	28/11/2021 19:12	28/11/2021 19:15	Interna-Não programada-Meio ambiente-Árvore ou Vegetação	34500	2	13758	0,13

607 2	11	2021	14939	32	47	MU10418 341	202111148613	1	3	28/11/2021 22:10	28/11/2021 22:22	Interna-Não programada-Meio ambiente-Árvore ou Vegetação	34500	51	13758	10,82
607 2	11	2021	14943	2	197	IH212082 90	202111148615	1	3	28/11/2021 19:14	28/11/2021 22:52	Interna-Não programada-Meio ambiente-Vento	220	2	14288	7,26
607 2	11	2021	15730	31	245	RV213839 46	202111148618	1	3	28/11/2021 19:14	28/11/2021 22:30	Interna-Não programada-Meio ambiente-Descarga Atmosférica	220	1	1277	3,27
607 2	11	2021	14972	1	363	JS111154 32	202111148622	1	3	28/11/2021 16:59	28/11/2021 22:10	Interna-Não programada-Meio ambiente-Vento	220	81	2349	419,3 1
607 2	11	2021	15732	2	220	10008747 308	202111148623	1	3	28/11/2021 19:15	29/11/2021 02:00	Interna-Não programada-Meio ambiente-Vento	220	1	15310	6,75
607 2	11	2021	14907	6	58	10013521 894	202111148624	1	3	28/11/2021 19:15	28/11/2021 20:54	Interna-Não programada-Meio ambiente-Vento	220	1	44281	1,64
607 2	11	2021	14985	31	180	NQ12374 779	202111148625	1	3	28/11/2021 19:15	29/11/2021 19:49	Interna-Não programada-Meio ambiente-Descarga Atmosférica	34500	29	23917	712,0 9
607 2	11	2021	14911	31	71	G5113337 90	202111148631	1	3	28/11/2021 19:16	29/11/2021 09:41	Interna-Não programada-Meio ambiente-Vento	220	1	14776	14,41
607 2	11	2021	14984	4	176	TR122413 43LD	202111148632	1	3	28/11/2021 20:47	28/11/2021 22:28	Interna-Não programada-Meio ambiente-Vento	13800	149	42280	251,2 3
607 2	11	2021	14951	1	137	MU123052 76	202111148651	1	3	28/11/2021 13:55	29/11/2021 02:09	Interna-Não programada-Meio ambiente-Vento	13800	6	14980	73,37
607 2	11	2021	14911	31	71	FC121588 52	202111148654	1	3	28/11/2021 19:19	30/11/2021 18:13	Interna-Não programada-Meio ambiente-Árvore ou Vegetação	34500	2	14776	93,79
607 2	11	2021	14923	32	85	10023164 881	202111148658	1	3	28/11/2021 19:20	29/11/2021 10:46	Interna-Não programada-Meio ambiente-Vento	220	1	32486	15,43
607 2	11	2021	14894	2	204	PV113278 53	202111148659	1	3	28/11/2021 16:56	28/11/2021 23:43	Interna-Não programada-Meio ambiente-Descarga Atmosférica	220	114	18072	773,1 1
607 2	11	2021	15749	1	249	VD212696 98	202111148661	1	3	28/11/2021 19:20	28/11/2021 21:49	Interna-Não programada-Meio ambiente-Vento	220	1	14644	2,47
607 2	11	2021	14959	1	556	PH111884 80	202111148671	1	3	28/11/2021 19:14	28/11/2021 23:23	Interna-Não programada-Meio ambiente-Vento	220	98	5623	405,3 1
607 2	11	2021	15741	11	420	10000841 925	202111148672	1	3	28/11/2021 19:22	28/11/2021 23:40	Interna-Não programada-Meio ambiente-Vento	220	1	77783	4,29
607 2	11	2021	14911	1	100	AZ124045 60	202111148674	1	3	28/11/2021 14:41	01/12/2021 17:58	Interna-Não programada-Meio ambiente-Árvore ou Vegetação	13800	3	14776	225,8 7
607 2	11	2021	14911	1	100	AZ124045 60	202111148674	1	3	28/11/2021 14:41	02/12/2021 17:55	Interna-Não programada-Meio ambiente-Árvore ou Vegetação	220	1	14776	99,25
607 2	11	2021	14911	1	100	AZ122482 46	202111148674	1	3	30/11/2021 14:25	30/11/2021 14:41	Interna-Não programada-Meio ambiente-Árvore ou Vegetação	13800	4	14776	1,11
607 2	11	2021	14929	2	93	IK122506 09	202111148682	1	3	28/11/2021 19:11	28/11/2021 22:41	Interna-Não programada-Meio ambiente-Descarga Atmosférica	13800	24	18836	83,79
607 2	11	2021	14889	6	34	CT212155 54	202111148689	1	3	28/11/2021 19:24	29/11/2021 10:19	Interna-Não programada-Meio ambiente-Descarga Atmosférica	220	2	20496	29,80
607 2	11	2021	14880	1	521	IT2122225 4	202111148709	1	3	28/11/2021 19:26	29/11/2021 18:50	Interna-Não programada-Meio ambiente-Descarga Atmosférica	220	1	4971	23,40
607 2	11	2021	14969	8	160	RV212607 33	202111148718	1	3	28/11/2021 19:27	28/11/2021 21:38	Interna-Não programada-Meio ambiente-Vento	220	1	33714	2,17
607 2	11	2021	14865	1	9	AC110000 18	202111148720	1	3	28/11/2021 17:54	29/11/2021 00:36	Interna-Não programada-Meio ambiente-Vento	220	114	17512	763,0 7
607 2	11	2021	14956	4	581	13900223 32	202111148721	1	3	28/11/2021 19:28	28/11/2021 22:25	Interna-Não programada-Meio ambiente-Vento	220	1	32161	2,95
607 2	11	2021	14925	4	88	50032823	202111148722	1	3	28/11/2021 19:28	29/11/2021 10:21	Interna-Não programada-Meio ambiente-Vento	220	1	18406	14,87
607 2	11	2021	14896	2	44	SQ120880 61	202111148726	1	3	28/11/2021 14:45	29/11/2021 17:30	Interna-Não programada-Meio ambiente-Vento	13800	3	4296	80,21
607 2	11	2021	14868	1	16	AY120000 04	202111148737	1	3	28/11/2021 19:29	28/11/2021 23:45	Interna-Não programada-Meio ambiente-Descarga Atmosférica	13800	2	2324	8,52
607 2	11	2021	14868	1	16	AY123808 53LD	202111148737	1	3	28/11/2021 23:45	30/11/2021 15:06	Interna-Não programada-Meio ambiente-Descarga Atmosférica	13800	2	2324	78,70

607 2	11	2021	14939	2	469	CR120657 44	202111148738	1	3	28/11/2021 19:29	28/11/2021 23:18	Interna-Não programada-Meio ambiente-Vento	13800	6	13758	22,83
607 2	11	2021	14980	2	171	83008217 7	202111148741	1	3	28/11/2021 19:29	28/11/2021 22:17	Interna-Não programada-Meio ambiente-Vento	220	1	13695	2,78
607 2	11	2021	14987	2	201	SV121619 67	202111148742	1	3	28/11/2021 17:26	28/11/2021 22:36	Interna-Não programada-Meio ambiente-Descarga Atmosférica	13800	14	17295	72,27
607 2	11	2021	14883	3	32	CN110516 75	202111148743	1	3	28/11/2021 20:52	28/11/2021 23:31	Interna-Não programada-Meio ambiente-Vento	220	158	19515	418,5 2
607 2	11	2021	15744	4	103	JT114001 53	202111148744	1	3	28/11/2021 19:25	28/11/2021 21:02	Interna-Não programada-Meio ambiente-Vento	220	16	24048	25,87
607 2	11	2021	14894	33	40	CB211914 67	202111148750	1	3	28/11/2021 19:32	29/11/2021 12:02	Interna-Não programada-Meio ambiente-Descarga Atmosférica	220	1	18072	16,49
607 2	11	2021	14920	2	96	11002786 3	202111148761	1	3	28/11/2021 19:34	28/11/2021 22:06	Interna-Não programada-Meio ambiente-Vento	220	1	14448	2,52
607 2	11	2021	14881	1	97	DV122175 63	202111148762	1	3	28/11/2021 13:34	28/11/2021 21:56	Interna-Não programada-Meio ambiente-Descarga Atmosférica	13800	58	11760	484,3 6
607 2	11	2021	14865	1	128	NZ122334 89	202111148764	1	3	28/11/2021 17:32	29/11/2021 12:12	Interna-Não programada-Meio ambiente-Vento	13800	42	17512	783,8 6
607 2	11	2021	15740	4	420	20036370 0	202111148765	1	3	28/11/2021 19:34	28/11/2021 22:12	Interna-Não programada-Meio ambiente-Vento	220	1	53696	2,62
607 2	11	2021	15738	1	62	GN11268 060	202111148770	1	3	28/11/2021 19:36	28/11/2021 22:44	Interna-Não programada-Meio ambiente-Vento	220	74	38332	231,7 0
607 2	11	2021	14929	3	93	IK122212 00	202111148771	1	3	28/11/2021 17:28	28/11/2021 21:14	Interna-Não programada-Meio ambiente-Descarga Atmosférica	13800	456	18836	1712, 91
607 2	11	2021	14943	31	197	TI2123662 4	202111148773	1	3	28/11/2021 19:36	29/11/2021 11:45	Interna-Não programada-Meio ambiente-Descarga Atmosférica	220	2	14288	32,28
607 2	11	2021	14958	2	146	10028825 240	202111148777	1	3	28/11/2021 19:36	29/11/2021 16:23	Interna-Não programada-Meio ambiente-Vento	220	1	11526	20,77
607 2	11	2021	14958	2	146	PJ120808 93	202111148779	1	3	28/11/2021 19:36	29/11/2021 00:13	Interna-Não programada-Meio ambiente-Descarga Atmosférica	13800	3	11526	13,80
607 2	11	2021	14921	2	8	EU120001 86LD	202111148784	1	3	28/11/2021 19:14	29/11/2021 23:40	Interna-Não programada-Meio ambiente-Vento	13800	16	11757	454,7 5
607 2	11	2021	15751	13	59	10009673 294	202111148785	1	3	28/11/2021 19:38	28/11/2021 23:14	Interna-Não programada-Meio ambiente-Vento	220	1	20631	3,59
607 2	11	2021	14881	32	30	DV122128 46	202111148791	1	3	28/11/2021 17:23	28/11/2021 23:27	Interna-Não programada-Meio ambiente-Descarga Atmosférica	34500	22	11760	133,1 8
607 2	11	2021	15728	31	322	10009275 752	202111148797	1	3	28/11/2021 19:40	29/11/2021 13:17	Interna-Não programada-Meio ambiente-Vento	220	1	2437	17,60
607 2	11	2021	15748	1	188	VN211597 99	202111148801	1	3	28/11/2021 16:38	29/11/2021 12:31	Interna-Não programada-Meio ambiente-Vento	220	1	11673	19,87
607 2	11	2021	15748	1	188	VN121598 49	202111148802	1	3	28/11/2021 17:10	29/11/2021 12:31	Interna-Não programada-Meio ambiente-Vento	13800	8	11673	154,7 2
607 2	11	2021	14940	1	38	10019913 298	202111148805	1	3	28/11/2021 19:41	30/11/2021 20:30	Interna-Não programada-Meio ambiente-Vento	220	1	96280	48,82
607 2	11	2021	14956	1	581	10020839 780	202111148807	1	3	28/11/2021 19:42	28/11/2021 23:07	Interna-Não programada-Meio ambiente-Vento	220	1	32161	3,41
607 2	11	2021	14905	1	362	NP112287 11	202111148808	1	3	28/11/2021 19:42	29/11/2021 10:45	Interna-Não programada-Meio ambiente-Descarga Atmosférica	220	1	5401	15,04
607 2	11	2021	16494	31	583	NQ11341 311	202111148810	1	3	28/11/2021 18:51	28/11/2021 20:33	Interna-Não programada-Meio ambiente-Vento	220	44	17267	74,59
607 2	11	2021	14951	31	137	PB123217 74	202111148816	1	3	28/11/2021 19:43	01/12/2021 12:31	Interna-Não programada-Meio ambiente-Vento	34500	4	14980	259,1 8
607 2	11	2021	14951	31	137	PB121632 17	202111148816	1	3	28/11/2021 20:30	28/11/2021 21:22	Interna-Não programada-Meio ambiente-Vento	34500	119	14980	104,4 9
607 2	11	2021	14951	31	137	20935886	202111148817	1	3	28/11/2021 10:07	29/11/2021 01:40	Interna-Não programada-Meio ambiente-Vento	34500	3	14980	46,61
607 2	11	2021	14951	31	137	20935886	202111148817	1	3	28/11/2021 10:07	29/11/2021 22:12	Interna-Não programada-Meio ambiente-Vento	34500	12	14980	432,9 7

607 2	11	2021	14951	31	137	ZN124255 19	202111148817	1	3	29/11/2021 01:40	29/11/2021 22:38	Interna-Não programada-Meio ambiente-Vento	34500	5	14980	104,8 3
607 2	11	2021	14944	3	124	MR12100 140	202111148819	1	3	28/11/2021 19:32	29/11/2021 00:36	Interna-Não programada-Meio ambiente-Vento	13800	5	23870	25,28
607 2	11	2021	14943	31	197	TI1042762 0	202111148828	1	3	28/11/2021 19:42	28/11/2021 20:06	Interna-Não programada-Meio ambiente-Vento	34500	482	14288	186,9 1
607 2	11	2021	14961	1	190	29600764 55	202111148838	1	3	28/11/2021 19:46	28/11/2021 21:35	Interna-Não programada-Meio ambiente-Vento	220	1	40307	1,81
607 2	11	2021	15746	1	563	85700040 37	202111148843	1	3	28/11/2021 19:47	28/11/2021 23:44	Interna-Não programada-Meio ambiente-Vento	220	1	10098	3,94
607 2	11	2021	14879	3	141	10024231 310	202111148844	1	3	28/11/2021 19:47	28/11/2021 22:04	Interna-Não programada-Meio ambiente-Vento	220	1	28622	2,29
607 2	11	2021	14890	3	34	19900074 33	202111148849	1	3	28/11/2021 19:47	29/11/2021 08:06	Interna-Não programada-Meio ambiente-Vento	220	1	46564	12,30
607 2	11	2021	15746	32	563	85800048 00	202111148851	1	3	28/11/2021 19:48	29/11/2021 00:14	Interna-Não programada-Meio ambiente-Vento	220	1	10098	4,43
607 2	11	2021	14934	1	144	JT1211558 69	202111148855	1	3	28/11/2021 19:49	28/11/2021 21:02	Interna-Não programada-Meio ambiente-Vento	220	1	7094	1,22
607 2	11	2021	14863	10	5	21249805	202111148858	1	3	28/11/2021 19:49	29/11/2021 01:03	Interna-Não programada-Meio ambiente-Vento	220	1	91860	5,22
607 2	11	2021	14864	6	344	18006102 1	202111148866	1	3	28/11/2021 19:50	29/11/2021 01:00	Interna-Não programada-Meio ambiente-Vento	220	1	32246	5,17
607 2	11	2021	14937	7	237	AN122587 18	202111148873	1	3	28/11/2021 19:38	28/11/2021 21:21	Interna-Não programada-Meio ambiente-Descarga Atmosférica	13800	14	27648	23,97
607 2	11	2021	16479	1	386	VA114105 53	202111148875	1	3	28/11/2021 15:56	28/11/2021 20:54	Interna-Não programada-Meio ambiente-Vento	220	21	50630	104,2 0
607 2	11	2021	16487	3	63	12584540	202111148879	1	3	28/11/2021 19:52	29/11/2021 01:47	Interna-Não programada-Meio ambiente-Vento	220	1	41280	5,90
607 2	11	2021	14982	2	489	CN112139 62	202111148882	1	3	28/11/2021 19:45	29/11/2021 10:35	Interna-Não programada-Meio ambiente-Vento	220	36	35659	533,5 7
607 2	11	2021	16475	1	453	GN12246 351	202111148883	1	3	28/11/2021 19:43	28/11/2021 22:12	Interna-Não programada-Meio ambiente-Vento	13800	180	46816	446,2 5
607 2	11	2021	14962	1	41	ED212100 48	202111148884	1	3	28/11/2021 19:53	29/11/2021 13:40	Interna-Não programada-Meio ambiente-Descarga Atmosférica	220	1	15012	17,77
607 2	11	2021	16475	1	453	16821531	202111148894	1	3	28/11/2021 19:55	29/11/2021 00:18	Interna-Não programada-Meio ambiente-Vento	220	1	46816	4,37
607 2	11	2021	15747	5	148	PR212655 37	202111148896	1	3	28/11/2021 19:55	28/11/2021 23:48	Interna-Não programada-Meio ambiente-Descarga Atmosférica	220	1	14607	3,87
607 2	11	2021	16483	1	266	MG12120 777	202111148902	1	3	28/11/2021 19:57	29/11/2021 01:21	Interna-Não programada-Meio ambiente-Vento	13800	3	7439	16,20
607 2	11	2021	14894	2	204	PV123120 48RE	202111148906	1	3	28/11/2021 17:30	29/11/2021 00:33	Interna-Não programada-Meio ambiente-Descarga Atmosférica	13800	77	18072	541,8 9
607 2	11	2021	15742	4	99	IT1200005 1	202111148912	1	3	28/11/2021 19:40	29/11/2021 03:10	Interna-Não programada-Meio ambiente-Vento	13800	42	23425	314,7 4
607 2	11	2021	14934	30	103	JT122051 95RE	202111148914	1	3	28/11/2021 20:00	29/11/2021 08:49	Interna-Não programada-Meio ambiente-Descarga Atmosférica	34500	36	7094	461,4 0
607 2	11	2021	14934	30	103	JT122051 95RE	202111148914	1	3	28/11/2021 20:00	29/11/2021 08:49	Interna-Não programada-Meio ambiente-Descarga Atmosférica	34500	5	7094	64,07
607 2	11	2021	14890	1	34	CT111953 25	202111148915	1	3	28/11/2021 19:45	28/11/2021 21:42	Interna-Não programada-Meio ambiente-Vento	220	183	46564	354,7 7
607 2	11	2021	15741	17	420	14667058	202111148917	1	3	28/11/2021 20:00	29/11/2021 02:44	Interna-Não programada-Meio ambiente-Vento	220	1	77783	6,72
607 2	11	2021	14959	1	556	PH122310 70	202111148918	1	3	28/11/2021 19:22	28/11/2021 21:13	Interna-Não programada-Meio ambiente-Descarga Atmosférica	13800	74	5623	135,7 9
607 2	11	2021	14953	4	330	59004623 8	202111148924	1	3	28/11/2021 20:02	29/11/2021 12:02	Interna-Não programada-Meio ambiente-Vento	220	1	20268	16,00
607 2	11	2021	14879	2	29	CC120282 58	202111148929	1	3	28/11/2021 20:03	29/11/2021 13:05	Interna-Não programada-Meio ambiente-Vento	13800	64	28622	1089, 78

607 2	11	2021	14911	1	71	GS121831 82	202111148932	1	3	28/11/2021 18:06	29/11/2021 15:06	Interna-Não programada-Meio ambiente-Descarga Atmosférica	13800	38	14776	797,9 4
607 2	11	2021	14987	2	236	VN110488 44	202111148933	1	3	28/11/2021 19:02	28/11/2021 22:49	Interna-Não programada-Meio ambiente-Vento	220	131	17295	495,6 2
607 2	11	2021	14980	1	171	SM12100 371	202111148939	1	3	28/11/2021 20:04	29/11/2021 02:02	Interna-Não programada-Meio ambiente-Descarga Atmosférica	13800	76	13695	452,2 8
607 2	11	2021	16479	1	386	28600929 92	202111148940	1	3	28/11/2021 20:05	30/11/2021 14:25	Interna-Não programada-Meio ambiente-Vento	220	1	50630	42,33
607 2	11	2021	14934	30	103	JT213484 80	202111148942	1	3	28/11/2021 19:56	28/11/2021 22:32	Interna-Não programada-Meio ambiente-Descarga Atmosférica	220	1	7094	2,59
607 2	11	2021	14953	1	138	59001965 0	202111148943	1	3	28/11/2021 20:06	29/11/2021 14:45	Interna-Não programada-Meio ambiente-Vento	220	1	20268	18,65
607 2	11	2021	14918	32	1	PS112127 12	202111148950	1	3	28/11/2021 20:07	29/11/2021 21:28	Interna-Não programada-Meio ambiente-Vento	220	2	33321	50,69
607 2	11	2021	14911	1	71	GS121242 32	202111148952	1	3	28/11/2021 20:02	30/11/2021 08:52	Interna-Não programada-Meio ambiente-Descarga Atmosférica	13800	10	14776	368,2 3
607 2	11	2021	16489	31	32	56900007 90	202111148957	1	3	28/11/2021 20:09	29/11/2021 09:06	Interna-Não programada-Meio ambiente-Vento	220	1	10097	12,95
607 2	11	2021	14953	1	19	JD103949 78	202111148958	1	3	28/11/2021 20:06	28/11/2021 22:13	Interna-Não programada-Meio ambiente-Árvore ou Vegetação	13800	424	20268	899,1 2
607 2	11	2021	14953	1	19	JD120055 08LD	202111148958	1	3	28/11/2021 20:06	29/11/2021 02:14	Interna-Não programada-Meio ambiente-Árvore ou Vegetação	13800	49	20268	300,6 4
607 2	11	2021	14953	1	19	JD103949 78	202111148958	1	3	28/11/2021 20:06	30/11/2021 13:59	Interna-Não programada-Meio ambiente-Árvore ou Vegetação	13800	16	20268	670,0 8
607 2	11	2021	14953	1	19	JD103949 78	202111148958	1	3	30/11/2021 13:55	30/11/2021 13:59	Interna-Não programada-Meio ambiente-Árvore ou Vegetação	13800	459	20268	29,07
607 2	11	2021	15732	1	220	18002589 2	202111148961	1	3	28/11/2021 20:09	28/11/2021 21:42	Interna-Não programada-Meio ambiente-Descarga Atmosférica	220	1	15310	1,54
607 2	11	2021	15741	16	420	AP110917 60	202111148974	1	3	28/11/2021 20:08	28/11/2021 22:32	Interna-Não programada-Meio ambiente-Vento	220	186	77783	445,0 6
607 2	11	2021	15728	1	397	BV320334 58	202111148981	1	3	28/11/2021 18:34	29/11/2021 00:18	Interna-Não programada-Meio ambiente-Descarga Atmosférica	13800	2	2437	11,44
607 2	11	2021	14939	2	112	MQ10396 038	202111148982	1	3	28/11/2021 20:02	29/11/2021 02:34	Interna-Não programada-Meio ambiente-Descarga Atmosférica	13800	36	13758	234,8 1
607 2	11	2021	14939	2	112	MQ10396 038	202111148982	1	3	28/11/2021 20:02	29/11/2021 11:27	Interna-Não programada-Meio ambiente-Descarga Atmosférica	13800	89	13758	1372, 55
607 2	11	2021	14939	2	112	MQ10396 038	202111148982	1	3	28/11/2021 20:02	29/11/2021 13:52	Interna-Não programada-Meio ambiente-Descarga Atmosférica	13800	11	13758	196,2 0
607 2	11	2021	14939	2	112	MQ12170 945LD	202111148982	1	3	28/11/2021 20:02	29/11/2021 15:17	Interna-Não programada-Meio ambiente-Descarga Atmosférica	13800	5	13758	96,26
607 2	11	2021	14939	2	112	MQ10396 038	202111148982	1	3	28/11/2021 20:02	29/11/2021 18:39	Interna-Não programada-Meio ambiente-Descarga Atmosférica	13800	55	13758	1243, 89
607 2	11	2021	14939	2	112	MQ10396 038	202111148982	1	3	28/11/2021 20:02	29/11/2021 19:35	Interna-Não programada-Meio ambiente-Descarga Atmosférica	13800	101	13758	2377, 48
607 2	11	2021	14939	2	112	MQ10396 038	202111148982	1	3	28/11/2021 20:02	29/11/2021 19:57	Interna-Não programada-Meio ambiente-Descarga Atmosférica	13800	386	13758	9230, 12
607 2	11	2021	14939	2	112	MQ10396 038	202111148982	1	3	29/11/2021 02:52	29/11/2021 06:31	Interna-Não programada-Meio ambiente-Descarga Atmosférica	13800	36	13758	131,4 0
607 2	11	2021	14939	2	112	MQ10396 038	202111148982	1	3	29/11/2021 08:37	29/11/2021 09:09	Interna-Não programada-Meio ambiente-Descarga Atmosférica	13800	36	13758	19,18
607 2	11	2021	14965	5	57	12511134	202111148983	1	3	28/11/2021 20:12	29/11/2021 10:20	Interna-Não programada-Meio ambiente-Vento	220	1	51315	14,12
607 2	11	2021	16494	31	583	TI1239751 8RE	202111148984	1	3	28/11/2021 20:13	29/11/2021 03:34	Interna-Não programada-Meio ambiente-Vento	34500	136	17267	999,4 1
607 2	11	2021	14976	2	569	SU112569 12	202111148987	1	3	28/11/2021 20:13	29/11/2021 11:03	Interna-Não programada-Meio ambiente-Descarga Atmosférica	220	1	3283	14,83
607 2	11	2021	14918	1	472	PS122088 30	202111148990	1	3	28/11/2021 18:56	29/11/2021 09:02	Interna-Não programada-Meio ambiente-Descarga Atmosférica	13800	11	33321	155,0 8

607 2	11	2021	14959	1	556	PH122438 04	202111148991	1	3	28/11/2021 19:26	28/11/2021 22:34	Interna-Não programada-Meio ambiente-Vento	13800	105	5623	327,8 9
607 2	11	2021	14911	2	100	FC122278 62	202111149013	1	3	28/11/2021 15:54	30/11/2021 00:05	Interna-Não programada-Meio ambiente-Vento	13800	12	14776	386,0 5
607 2	11	2021	14953	1	138	59004535 0	202111149020	1	3	28/11/2021 20:17	29/11/2021 09:05	Interna-Não programada-Meio ambiente-Vento	220	1	20268	12,79
607 2	11	2021	14904	32	283	CJ104124 06	202111149027	1	3	28/11/2021 20:15	28/11/2021 22:04	Interna-Não programada-Meio ambiente-Vento	34500	1174	11542	2138, 31
607 2	11	2021	16482	3	577	40007613 5	202111149033	1	3	28/11/2021 20:19	29/11/2021 02:21	Interna-Não programada-Meio ambiente-Vento	220	1	16548	6,03
607 2	11	2021	14941	1	92	IU112937 89	202111149043	1	3	28/11/2021 19:36	29/11/2021 07:20	Interna-Não programada-Meio ambiente-Descarga Atmosférica	220	91	7425	1066, 34
607 2	11	2021	14963	33	152	UC212445 50	202111149045	1	3	28/11/2021 20:21	29/11/2021 11:34	Interna-Não programada-Meio ambiente-Descarga Atmosférica	220	1	27231	15,20
607 2	11	2021	14946	1	393	AN120884 19	202111149055	1	3	28/11/2021 20:08	29/11/2021 10:16	Interna-Não programada-Meio ambiente-Descarga Atmosférica	13800	15	10683	211,7 6
607 2	11	2021	14961	32	325	PI112488 15	202111149060	1	3	28/11/2021 20:23	28/11/2021 20:47	Interna-Não programada-Meio ambiente-Descarga Atmosférica	220	1	40307	0,39
607 2	11	2021	14911	31	71	FC121478 00RE	202111149062	1	3	28/11/2021 20:25	29/11/2021 09:58	Interna-Não programada-Meio ambiente-Descarga Atmosférica	34500	102	14776	1381, 28
607 2	11	2021	14979	3	202	50012512 0	202111149070	1	3	28/11/2021 20:27	29/11/2021 08:46	Interna-Não programada-Meio ambiente-Vento	220	1	17273	12,31
607 2	11	2021	14867	2	11	AG120728 74	202111149072	1	3	28/11/2021 18:42	29/11/2021 07:52	Interna-Não programada-Meio ambiente-Descarga Atmosférica	13800	18	8108	236,8 9
607 2	11	2021	14892	1	37	C2110980 09	202111149076	1	3	28/11/2021 20:27	28/11/2021 23:32	Interna-Não programada-Meio ambiente-Vento	220	11	3891	33,79
607 2	11	2021	15748	3	188	OZ110475 53	202111149077	1	3	28/11/2021 20:09	28/11/2021 20:53	Interna-Não programada-Meio ambiente-Descarga Atmosférica	220	165	11673	119,6 7
607 2	11	2021	14911	1	71	G5184312 91TS	202111149079	1	3	28/11/2021 18:50	01/12/2021 11:15	Interna-Não programada-Meio ambiente-Vento	13800	14	14776	901,7 7
607 2	11	2021	14953	2	19	JD120086 73	202111149082	1	3	28/11/2021 13:30	29/11/2021 14:08	Interna-Não programada-Meio ambiente-Vento	13800	8	20268	197,1 1
607 2	11	2021	14944	1	426	PI120404 25	202111149086	1	3	28/11/2021 20:01	29/11/2021 08:40	Interna-Não programada-Meio ambiente-Vento	13800	16	23870	202,2 4
607 2	11	2021	15727	3	322	10018241 920	202111149089	1	3	28/11/2021 20:29	29/11/2021 10:17	Interna-Não programada-Meio ambiente-Vento	220	1	12782	13,79
607 2	11	2021	14941	31	329	GS123623 64	202111149098	1	3	28/11/2021 19:12	29/11/2021 13:04	Interna-Não programada-Meio ambiente-Descarga Atmosférica	34500	22	7425	393,0 4
607 2	11	2021	15731	6	36	10022145 077	202111149113	1	3	28/11/2021 20:34	29/11/2021 10:27	Interna-Não programada-Meio ambiente-Vento	220	1	4719	13,89
607 2	11	2021	14923	31	85	IR110144 60	202111149115	1	3	28/11/2021 20:34	29/11/2021 11:13	Interna-Não programada-Meio ambiente-Árvore ou Vegetação	220	19	32486	278,1 6
607 2	11	2021	14889	30	34	CT120423 66RE	202111149116	1	3	28/11/2021 14:10	29/11/2021 09:06	Interna-Não programada-Meio ambiente-Vento	34500	12	20496	227,1 4
607 2	11	2021	14933	1	102	JAAA2102 4490	202111149119	1	3	28/11/2021 16:25	28/11/2021 22:26	Interna-Não programada-Meio ambiente-Descarga Atmosférica	220	1	19068	6,01
607 2	11	2021	14953	2	314	PP210000 38	202111149124	1	3	28/11/2021 20:36	29/11/2021 04:37	Interna-Não programada-Meio ambiente-Vento	220	1	20268	8,01
607 2	11	2021	16483	1	84	CI120354 04	202111149125	1	3	28/11/2021 19:17	28/11/2021 23:04	Interna-Não programada-Meio ambiente-Vento	13800	91	7439	343,9 8
607 2	11	2021	14953	2	314	PP121973 65	202111149127	1	3	28/11/2021 20:27	29/11/2021 01:51	Interna-Não programada-Meio ambiente-Vento	13800	21	20268	113,0 9
607 2	11	2021	14968	2	113	ML21223 168	202111149130	1	3	28/11/2021 20:37	30/11/2021 00:30	Interna-Não programada-Meio ambiente-Vento	220	1	10263	27,87
607 2	11	2021	14917	1	123	GY120935 40	202111149133	1	3	28/11/2021 20:37	29/11/2021 11:08	Interna-Não programada-Meio ambiente-Vento	13800	57	6249	826,6 3
607 2	11	2021	16475	2	453	GN11002 655	202111149134	1	3	28/11/2021 19:00	29/11/2021 01:22	Interna-Não programada-Meio ambiente-Vento	220	88	46816	559,5 1

607 2	11	2021	14930	1	221	CW12211 604	202111149139	1	3	28/11/2021 20:38	29/11/2021 09:04	Interna-Não programada-Meio ambiente-Vento	220	1	53235	12,42
607 2	11	2021	14930	1	221	CW12211 604	202111149139	1	3	28/11/2021 20:38	29/11/2021 09:41	Interna-Não programada-Meio ambiente-Vento	13800	22	53235	286,86
607 2	11	2021	16479	2	386	24600100 54	202111149141	1	3	28/11/2021 20:39	30/11/2021 13:33	Interna-Não programada-Meio ambiente-Vento	220	1	50630	40,90
607 2	11	2021	14963	1	110	FO110000 13	202111149143	1	3	28/11/2021 17:09	29/11/2021 00:10	Interna-Não programada-Meio ambiente-Descarga Atmosférica	220	139	27231	975,28
607 2	11	2021	15734	36	347	LZ123830 59	202111149145	1	3	28/11/2021 16:57	29/11/2021 12:38	Interna-Não programada-Meio ambiente-Vento	34500	152	2509	2989,54
607 2	11	2021	14972	3	162	PJ122233 96	202111149148	1	3	28/11/2021 19:46	29/11/2021 10:00	Interna-Não programada-Meio ambiente-Vento	13800	3	2349	42,67
607 2	11	2021	15738	4	62	10030553 693	202111149149	1	3	28/11/2021 20:41	28/11/2021 23:21	Interna-Não programada-Meio ambiente-Vento	220	1	38332	2,67
607 2	11	2021	14939	2	112	MQ12146 955	202111149154	1	3	28/11/2021 17:39	29/11/2021 12:51	Interna-Não programada-Meio ambiente-Descarga Atmosférica	13800	25	13758	479,71
607 2	11	2021	15749	31	173	CX121632 74	202111149155	1	3	28/11/2021 20:42	29/11/2021 12:30	Interna-Não programada-Meio ambiente-Descarga Atmosférica	34500	6	14644	94,74
607 2	11	2021	14953	2	314	PP120133 18	202111149158	1	3	28/11/2021 20:43	29/11/2021 04:16	Interna-Não programada-Meio ambiente-Vento	13800	2	20268	15,10
607 2	11	2021	14873	1	18	BAAA211 56227	202111149159	1	3	28/11/2021 20:43	29/11/2021 12:37	Interna-Não programada-Meio ambiente-Vento	220	2	6188	31,80
607 2	11	2021	14943	3	197	IH213257 97	202111149161	1	3	28/11/2021 20:43	29/11/2021 00:51	Interna-Não programada-Meio ambiente-Descarga Atmosférica	220	1	14288	4,13
607 2	11	2021	14879	3	141	22300214 79	202111149165	1	3	28/11/2021 20:44	29/11/2021 00:23	Interna-Não programada-Meio ambiente-Vento	220	1	28622	3,64
607 2	11	2021	14977	1	539	49002371 0	202111149170	1	3	28/11/2021 20:46	29/11/2021 09:47	Interna-Não programada-Meio ambiente-Vento	220	1	6267	13,02
607 2	11	2021	14873	2	561	GE120064 74	202111149172	1	3	28/11/2021 20:44	29/11/2021 01:28	Interna-Não programada-Meio ambiente-Descarga Atmosférica	13800	11	6188	52,06
607 2	11	2021	14953	2	19	JD210501 98	202111149175	1	3	28/11/2021 12:54	29/11/2021 10:11	Interna-Não programada-Meio ambiente-Vento	220	1	20268	21,28
607 2	11	2021	14938	33	105	NB120876 07	202111149180	1	3	28/11/2021 20:47	29/11/2021 14:28	Interna-Não programada-Meio ambiente-Descarga Atmosférica	34500	10	13601	176,72
607 2	11	2021	16479	5	386	28603613 83	202111149182	1	3	28/11/2021 20:49	29/11/2021 10:31	Interna-Não programada-Meio ambiente-Vento	220	1	50630	13,70
607 2	11	2021	16494	2	129	10012459 451	202111149183	1	3	28/11/2021 20:50	29/11/2021 11:53	Interna-Não programada-Meio ambiente-Vento	220	1	17267	15,05
607 2	11	2021	15745	6	103	10024182 654	202111149185	1	3	28/11/2021 20:50	28/11/2021 22:07	Interna-Não programada-Meio ambiente-Vento	220	1	20488	1,28
607 2	11	2021	14956	2	242	MY12358 901RE	202111149189	1	3	28/11/2021 20:33	29/11/2021 06:31	Interna-Não programada-Meio ambiente-Descarga Atmosférica	13800	62	32161	617,47
607 2	11	2021	16480	8	386	LZ113537 16	202111149190	1	3	28/11/2021 10:51	29/11/2021 01:21	Interna-Não programada-Meio ambiente-Vento	220	22	32804	318,66
607 2	11	2021	14883	3	32	CN110982 01	202111149203	1	3	28/11/2021 19:31	28/11/2021 22:32	Interna-Não programada-Meio ambiente-Vento	220	116	19515	349,48
607 2	11	2021	15729	5	245	10026402 198	202111149206	1	3	28/11/2021 20:57	29/11/2021 00:05	Interna-Não programada-Meio ambiente-Vento	220	1	14858	3,13
607 2	11	2021	14920	2	304	TQ123203 64	202111149209	1	3	28/11/2021 20:58	29/11/2021 08:47	Interna-Não programada-Meio ambiente-Descarga Atmosférica	13800	41	14448	484,43
607 2	11	2021	14879	1	29	CA120221 39	202111149210	1	3	28/11/2021 20:58	29/11/2021 00:51	Interna-Não programada-Meio ambiente-Vento	13800	7	28622	27,20
607 2	11	2021	14963	2	152	PO211029 41	202111149212	1	3	28/11/2021 20:58	29/11/2021 00:23	Interna-Não programada-Meio ambiente-Vento	220	1	27231	3,40
607 2	11	2021	16475	1	453	GN11246 350	202111149231	1	3	28/11/2021 20:17	28/11/2021 23:35	Interna-Não programada-Meio ambiente-Vento	220	82	46816	270,58
607 2	11	2021	14933	2	102	JA120812 65	202111149240	1	3	28/11/2021 21:08	28/11/2021 23:21	Interna-Não programada-Meio ambiente-Descarga Atmosférica	13800	52	19068	114,46

607 2	11	2021	14906	2	56	55012236 9	202111149241	1	3	28/11/2021 21:09	29/11/2021 08:17	Interna-Não programada-Meio ambiente-Vento	220	1	31300	11,13
607 2	11	2021	14921	32	8	EU104307 52	202111149242	1	3	28/11/2021 21:06	29/11/2021 20:16	Interna-Não programada-Meio ambiente-Vento	34500	22	11757	509,8 3
607 2	11	2021	14921	32	8	JD123236 41LD	202111149242	1	3	28/11/2021 21:06	29/11/2021 22:34	Interna-Não programada-Meio ambiente-Vento	34500	16	11757	407,7 0
607 2	11	2021	14921	32	8	IY1309706 8	202111149242	1	3	28/11/2021 21:06	30/11/2021 15:33	Interna-Não programada-Meio ambiente-Vento	34500	7	11757	297,1 8
607 2	11	2021	14921	32	8	IY1316723 6	202111149242	1	3	28/11/2021 21:06	30/11/2021 16:08	Interna-Não programada-Meio ambiente-Vento	34500	9	11757	387,4 1
607 2	11	2021	14921	32	8	00080424	202111149242	1	3	28/11/2021 22:47	29/11/2021 00:15	Interna-Não programada-Meio ambiente-Vento	34500	27	11757	39,77
607 2	11	2021	14921	32	8	EU130744 70	202111149242	1	3	28/11/2021 22:47	29/11/2021 16:37	Interna-Não programada-Meio ambiente-Vento	34500	21	11757	374,3 5
607 2	11	2021	14921	32	8	00080424	202111149242	1	3	29/11/2021 00:17	29/11/2021 01:43	Interna-Não programada-Meio ambiente-Vento	34500	11	11757	15,89
607 2	11	2021	14921	32	8	EU133013 17	202111149242	1	3	29/11/2021 00:17	29/11/2021 10:55	Interna-Não programada-Meio ambiente-Vento	34500	3	11757	31,89
607 2	11	2021	14921	32	8	EU133997 22BP	202111149242	1	3	29/11/2021 00:17	29/11/2021 15:05	Interna-Não programada-Meio ambiente-Vento	34500	13	11757	192,5 7
607 2	11	2021	14863	4	5	AN112117 77	202111149245	1	3	28/11/2021 19:20	29/11/2021 00:14	Interna-Não programada-Meio ambiente-Vento	220	63	91860	307,8 1
607 2	11	2021	15740	4	420	HD213380 27	202111149246	1	3	28/11/2021 21:09	29/11/2021 08:27	Interna-Não programada-Meio ambiente-Vento	220	1	53696	11,28
607 2	11	2021	16479	1	386	33500261 48	202111149252	1	3	28/11/2021 21:12	30/11/2021 14:00	Interna-Não programada-Meio ambiente-Vento	220	1	50630	40,81
607 2	11	2021	14934	1	144	DP130000 01	202111149254	1	3	28/11/2021 21:01	29/11/2021 06:57	Interna-Não programada-Meio ambiente-Descarga Atmosférica	13800	167	7094	1659, 66
607 2	11	2021	14934	1	144	DP104327 22	202111149254	1	3	28/11/2021 21:01	29/11/2021 08:05	Interna-Não programada-Meio ambiente-Descarga Atmosférica	13800	417	7094	4615, 03
607 2	11	2021	14934	1	144	DP104228 16	202111149254	1	3	28/11/2021 21:01	29/11/2021 08:10	Interna-Não programada-Meio ambiente-Descarga Atmosférica	13800	414	7094	4621, 05
607 2	11	2021	15733	2	43	KR112148 78	202111149257	1	3	28/11/2021 21:08	28/11/2021 22:04	Interna-Não programada-Meio ambiente-Descarga Atmosférica	220	111	17435	102,9 8
607 2	11	2021	14907	1	58	15312768	202111149258	1	3	28/11/2021 21:14	29/11/2021 01:33	Interna-Não programada-Meio ambiente-Vento	220	1	44281	4,31
607 2	11	2021	14937	7	237	AN113394 00	202111149262	1	3	28/11/2021 18:42	28/11/2021 23:10	Interna-Não programada-Meio ambiente-Vento	220	168	27648	748,8 6
607 2	11	2021	14875	1	24	BM18417 150TS	202111149265	1	3	28/11/2021 21:09	29/11/2021 07:48	Interna-Não programada-Meio ambiente-Descarga Atmosférica	13800	99	5324	1053, 80
607 2	11	2021	15745	7	103	JT103947 11	202111149271	1	3	28/11/2021 21:17	28/11/2021 23:05	Interna-Não programada-Meio ambiente-Descarga Atmosférica	13800	62	20488	110,7 6
607 2	11	2021	15745	7	103	JT133019 30	202111149271	1	3	28/11/2021 21:17	29/11/2021 12:30	Interna-Não programada-Meio ambiente-Descarga Atmosférica	13800	81	20488	1231, 58
607 2	11	2021	15745	7	103	JT121820 84LD	202111149271	1	3	28/11/2021 21:17	29/11/2021 20:07	Interna-Não programada-Meio ambiente-Descarga Atmosférica	13800	5	20488	114,0 9
607 2	11	2021	15745	7	103	JT121960 98LD	202111149271	1	3	28/11/2021 21:17	29/11/2021 21:25	Interna-Não programada-Meio ambiente-Descarga Atmosférica	13800	30	20488	723,7 6
607 2	11	2021	16487	4	63	13800243	202111149273	1	3	28/11/2021 21:18	29/11/2021 00:08	Interna-Não programada-Meio ambiente-Vento	220	1	41280	2,82
607 2	11	2021	16489	4	32	CN120884 06	202111149275	1	3	28/11/2021 21:19	29/11/2021 09:47	Interna-Não programada-Meio ambiente-Vento	13800	2	10097	24,93
607 2	11	2021	14868	1	16	AV121394 36	202111149277	1	3	28/11/2021 20:47	29/11/2021 08:29	Interna-Não programada-Meio ambiente-Descarga Atmosférica	13800	28	2324	327,1 8
607 2	11	2021	14964	2	486	RV210737 81	202111149278	1	3	28/11/2021 21:20	28/11/2021 23:17	Interna-Não programada-Meio ambiente-Descarga Atmosférica	220	1	27139	1,95
607 2	11	2021	14962	32	151	PK121119 81	202111149279	1	3	28/11/2021 21:20	29/11/2021 13:02	Interna-Não programada-Meio ambiente-Descarga Atmosférica	34500	3	15012	47,08

607 2	11	2021	15730	2	415	RV212713 82	202111149285	1	3	28/11/2021 21:23	28/11/2021 23:48	Interna-Não programada-Meio ambiente-Descarga Atmosférica	220	1	1277	2,41
607 2	11	2021	14930	1	374	FA123613 44	202111149293	1	3	28/11/2021 19:57	29/11/2021 13:04	Interna-Não programada-Meio ambiente-Vento	13800	15	53235	256,5 3
607 2	11	2021	14930	1	374	FA123613 44	202111149293	1	3	28/11/2021 19:57	29/11/2021 17:10	Interna-Não programada-Meio ambiente-Vento	13800	10	53235	212,0 5
607 2	11	2021	14930	1	374	FA133613 62	202111149293	1	3	29/11/2021 17:13	30/11/2021 14:56	Interna-Não programada-Meio ambiente-Vento	13800	3	53235	65,15
607 2	11	2021	14931	3	98	IT2130426 2	202111149294	1	3	28/11/2021 21:26	29/11/2021 13:00	Interna-Não programada-Meio ambiente-Árvore ou Vegetação	220	1	19291	15,56
607 2	11	2021	14887	32	225	CM12250 399	202111149299	1	3	28/11/2021 20:18	29/11/2021 10:18	Interna-Não programada-Meio ambiente-Descarga Atmosférica	34500	2	3411	27,98
607 2	11	2021	14868	1	16	DI213224 55	202111149303	1	3	28/11/2021 21:30	29/11/2021 02:05	Interna-Não programada-Meio ambiente-Vento	220	1	2324	4,57
607 2	11	2021	14889	30	34	CT213807 64	202111149306	1	3	28/11/2021 21:31	30/11/2021 04:26	Interna-Não programada-Meio ambiente-Descarga Atmosférica	220	1	20496	30,91
607 2	11	2021	14953	2	314	PL120633 36	202111149307	1	3	28/11/2021 20:27	29/11/2021 10:46	Interna-Não programada-Meio ambiente-Descarga Atmosférica	13800	11	20268	157,4 1
607 2	11	2021	14988	1	181	VI122182 38	202111149309	1	3	28/11/2021 14:00	29/11/2021 13:58	Interna-Não programada-Meio ambiente-Descarga Atmosférica	13800	17	4281	407,6 6
607 2	11	2021	14963	2	152	PO120579 86	202111149310	1	3	28/11/2021 21:03	28/11/2021 23:28	Interna-Não programada-Meio ambiente-Descarga Atmosférica	13800	120	27231	289,3 3
607 2	11	2021	14963	2	152	PO211008 13	202111149311	1	3	28/11/2021 21:03	28/11/2021 23:56	Interna-Não programada-Meio ambiente-Vento	220	1	27231	2,88
607 2	11	2021	14971	1	421	LZ112066 96	202111149323	1	3	28/11/2021 16:45	28/11/2021 23:20	Interna-Não programada-Meio ambiente-Vento	220	183	52491	1202, 77
607 2	11	2021	14858	6	373	48300503 55	202111149325	1	3	28/11/2021 21:37	29/11/2021 04:15	Interna-Não programada-Meio ambiente-Vento	220	1	68734	6,62
607 2	11	2021	14868	2	16	AY120000 21	202111149326	1	3	28/11/2021 21:37	29/11/2021 14:59	Interna-Não programada-Meio ambiente-Vento	13800	19	2324	329,6 9
607 2	11	2021	15749	35	173	HL213591 68	202111149331	1	3	28/11/2021 21:39	29/11/2021 01:38	Interna-Não programada-Meio ambiente-Descarga Atmosférica	220	2	14644	7,94
607 2	11	2021	14898	32	50	IY1040041 0	202111149334	1	3	28/11/2021 21:38	29/11/2021 01:27	Interna-Não programada-Meio ambiente-Vento	34500	447	12479	1700, 46
607 2	11	2021	14898	32	50	IY1040041 0	202111149334	1	3	28/11/2021 21:38	29/11/2021 09:05	Interna-Não programada-Meio ambiente-Vento	34500	9	12479	103,0 0
607 2	11	2021	14898	32	50	IY1040041 0	202111149334	1	3	28/11/2021 21:38	29/11/2021 15:18	Interna-Não programada-Meio ambiente-Vento	34500	8	12479	141,2 6
607 2	11	2021	14916	1	343	10000694 892	202111149342	1	3	28/11/2021 21:42	29/11/2021 01:29	Interna-Não programada-Meio ambiente-Vento	220	1	19076	3,77
607 2	11	2021	14934	30	103	JT212285 10	202111149344	1	3	28/11/2021 20:19	29/11/2021 09:01	Interna-Não programada-Meio ambiente-Vento	220	1	7094	12,69
607 2	11	2021	14963	2	414	PO184016 88TS	202111149352	1	3	28/11/2021 21:45	29/11/2021 07:50	Interna-Não programada-Meio ambiente-Descarga Atmosférica	13800	24	27231	241,9 7
607 2	11	2021	15745	5	103	29008061 7	202111149354	1	3	28/11/2021 21:45	29/11/2021 10:09	Interna-Não programada-Meio ambiente-Vento	220	1	20488	12,40
607 2	11	2021	14930	1	374	61015449 7	202111149361	1	3	28/11/2021 21:48	29/11/2021 02:50	Interna-Não programada-Meio ambiente-Vento	220	1	53235	5,03
607 2	11	2021	14965	3	57	AP111339 38	202111149379	1	3	28/11/2021 21:34	28/11/2021 23:35	Interna-Não programada-Meio ambiente-Descarga Atmosférica	220	111	51315	222,4 0
607 2	11	2021	14969	5	160	10002105 436	202111149381	1	3	28/11/2021 21:53	29/11/2021 00:35	Interna-Não programada-Meio ambiente-Vento	220	1	33714	2,70
607 2	11	2021	14904	34	283	FB122430 96	202111149389	1	3	28/11/2021 21:55	28/11/2021 23:47	Interna-Não programada-Meio ambiente-Vento	34500	7	11542	12,98
607 2	11	2021	14942	12	233	13962395	202111149393	1	3	28/11/2021 21:56	29/11/2021 09:26	Interna-Não programada-Meio ambiente-Vento	220	1	51334	11,49
607 2	11	2021	14953	2	314	PP122335 26	202111149394	1	3	28/11/2021 12:43	29/11/2021 08:42	Interna-Não programada-Meio ambiente-Vento	13800	21	20268	419,6 3

607 2	11	2021	14953	2	314	PP122335 26	202111149394	1	3	28/11/2021 12:43	29/11/2021 11:54	Interna-Não programada-Meio ambiente-Vento	13800	12	20268	278,1 9
607 2	11	2021	14920	2	364	CK110463 59	202111149395	1	3	28/11/2021 21:49	28/11/2021 23:05	Interna-Não programada-Meio ambiente-Vento	220	108	14448	136,2 9
607 2	11	2021	14961	1	190	PI111646 68	202111149403	1	3	28/11/2021 22:00	29/11/2021 03:30	Interna-Não programada-Meio ambiente-Descarga Atmosférica	220	103	40307	565,6 7
607 2	11	2021	14945	1	127	MZ11090 805	202111149409	1	3	28/11/2021 16:43	29/11/2021 10:46	Interna-Não programada-Meio ambiente-Vento	220	132	9888	2381, 54
607 2	11	2021	14921	3	8	EU112798 20	202111149416	1	3	28/11/2021 22:06	30/11/2021 14:04	Interna-Não programada-Meio ambiente-Árvore ou Vegetação	220	58	11757	2317, 55
607 2	11	2021	14959	2	556	PH110235 24	202111149422	1	3	28/11/2021 22:01	29/11/2021 09:42	Interna-Não programada-Meio ambiente-Descarga Atmosférica	220	156	5623	1820, 87
607 2	11	2021	14938	2	105	IU122364 88	202111149428	1	3	28/11/2021 22:10	29/11/2021 11:28	Interna-Não programada-Meio ambiente-Descarga Atmosférica	13800	3	13601	39,86
607 2	11	2021	14906	2	56	GE211358 61	202111149429	1	3	28/11/2021 22:11	29/11/2021 03:56	Interna-Não programada-Meio ambiente-Descarga Atmosférica	220	1	31300	5,75
607 2	11	2021	14929	4	93	IK123113 07	202111149431	1	3	28/11/2021 22:12	29/11/2021 07:57	Interna-Não programada-Meio ambiente-Descarga Atmosférica	13800	3	18836	29,24
607 2	11	2021	14959	1	556	PH120410 74RE	202111149444	1	3	29/11/2021 08:05	29/11/2021 10:55	Interna-Não programada-Meio ambiente-Descarga Atmosférica	13800	50	5623	141,1 3
607 2	11	2021	14904	32	283	CJ110713 01	202111149447	1	3	28/11/2021 22:17	29/11/2021 12:27	Interna-Não programada-Meio ambiente-Descarga Atmosférica	220	60	11542	849,0 3
607 2	11	2021	14963	2	414	PO122173 59	202111149450	1	3	28/11/2021 22:20	29/11/2021 10:03	Interna-Não programada-Meio ambiente-Descarga Atmosférica	13800	8	27231	93,67
607 2	11	2021	14864	6	344	AP111678 77	202111149454	1	3	28/11/2021 21:47	29/11/2021 02:40	Interna-Não programada-Meio ambiente-Árvore ou Vegetação	220	160	32246	779,7 8
607 2	11	2021	14978	2	492	FAAA2111 6900	202111149470	1	3	28/11/2021 22:32	29/11/2021 18:46	Interna-Não programada-Meio ambiente-Vento	220	1	8610	20,23
607 2	11	2021	15746	1	563	NA110615 90	202111149479	1	3	28/11/2021 22:15	29/11/2021 08:18	Interna-Não programada-Meio ambiente-Descarga Atmosférica	220	40	10098	401,6 8
607 2	11	2021	16489	4	32	76003718 8	202111149484	1	3	28/11/2021 22:41	29/11/2021 20:13	Interna-Não programada-Meio ambiente-Vento	220	1	10097	21,53
607 2	11	2021	14904	32	283	CJ113205 46	202111149485	1	3	28/11/2021 22:24	29/11/2021 17:17	Interna-Não programada-Meio ambiente-Descarga Atmosférica	220	141	11542	2662, 24
607 2	11	2021	14980	31	171	SM10401 470	202111149488	1	3	28/11/2021 22:45	29/11/2021 09:14	Interna-Não programada-Meio ambiente-Vento	34500	21	13695	219,9 1
607 2	11	2021	14980	31	171	SM10401 470	202111149488	1	3	28/11/2021 22:45	29/11/2021 20:23	Interna-Não programada-Meio ambiente-Vento	220	1	13695	21,62
607 2	11	2021	14980	31	171	SM10401 470	202111149488	1	3	28/11/2021 22:45	29/11/2021 22:37	Interna-Não programada-Meio ambiente-Vento	34500	21	13695	500,9 0
607 2	11	2021	14980	31	171	SM10401 470	202111149488	1	3	28/11/2021 22:45	30/11/2021 21:10	Interna-Não programada-Meio ambiente-Vento	34500	8	13695	371,2 1
607 2	11	2021	14980	31	171	SM10401 470	202111149488	1	3	28/11/2021 22:45	30/11/2021 21:42	Interna-Não programada-Meio ambiente-Vento	34500	56	13695	2628, 31
607 2	11	2021	14980	31	171	SM10401 470	202111149488	1	3	28/11/2021 22:45	30/11/2021 22:29	Interna-Não programada-Meio ambiente-Vento	34500	6	13695	286,3 8
607 2	11	2021	14980	31	171	SM10401 470	202111149488	1	3	28/11/2021 22:45	30/11/2021 23:31	Interna-Não programada-Meio ambiente-Vento	34500	5	13695	243,8 0
607 2	11	2021	14980	31	171	SM10401 470	202111149488	1	3	28/11/2021 22:45	30/11/2021 23:50	Interna-Não programada-Meio ambiente-Vento	34500	2	13695	98,15
607 2	11	2021	14980	31	171	SM10401 470	202111149488	1	3	28/11/2021 22:45	01/12/2021 00:47	Interna-Não programada-Meio ambiente-Vento	220	1	13695	50,02
607 2	11	2021	14980	31	171	SM10401 470	202111149488	1	3	29/11/2021 13:13	29/11/2021 14:35	Interna-Não programada-Meio ambiente-Vento	34500	20	13695	27,17
607 2	11	2021	14980	31	171	SM10401 470	202111149488	1	3	29/11/2021 22:38	29/11/2021 22:56	Interna-Não programada-Meio ambiente-Vento	34500	20	13695	6,03
607 2	11	2021	14980	31	171	MH13291 154	202111149488	1	3	29/11/2021 22:38	30/11/2021 17:37	Interna-Não programada-Meio ambiente-Vento	34500	20	13695	379,5 1

607 2	11	2021	14980	31	171	MH13192 483	202111149488	1	3	29/11/2021 22:38	30/11/2021 17:59	Interna-Não programada-Meio ambiente-Vento	220	1	13695	19,34
607 2	11	2021	15746	1	159	MH10396 056	202111149488	1	3	29/11/2021 22:58	30/11/2021 01:03	Interna-Não programada-Meio ambiente-Vento	34500	1867	10098	3894,77
607 2	11	2021	15746	32	563	MH10396 056	202111149488	1	3	29/11/2021 22:58	30/11/2021 01:03	Interna-Não programada-Meio ambiente-Vento	34500	1294	10098	2699,43
607 2	11	2021	14980	31	171	SM10401 470	202111149488	1	3	30/11/2021 00:31	30/11/2021 00:49	Interna-Não programada-Meio ambiente-Vento	34500	20	13695	6,17
607 2	11	2021	14925	1	88	IB123364 21	202111149493	1	3	28/11/2021 17:35	29/11/2021 09:38	Interna-Não programada-Meio ambiente-Descarga Atmosférica	13800	3	18406	48,12
607 2	11	2021	14898	1	125	IY1226658 1	202111149494	1	3	28/11/2021 22:00	29/11/2021 08:05	Interna-Não programada-Meio ambiente-Vento	13800	4	12479	40,33
607 2	11	2021	14980	32	171	SM10400 362	202111149495	1	3	28/11/2021 22:47	29/11/2021 00:07	Interna-Não programada-Meio ambiente-Vento	34500	308	13695	413,66
607 2	11	2021	14980	32	171	SM10400 363	202111149495	1	3	29/11/2021 00:04	29/11/2021 00:07	Interna-Não programada-Meio ambiente-Vento	34500	203	13695	12,41
607 2	11	2021	14980	32	171	SM10407 564	202111149495	1	3	29/11/2021 00:04	29/11/2021 01:40	Interna-Não programada-Meio ambiente-Vento	34500	61	13695	97,70
607 2	11	2021	14980	1	495	SM10400 363	202111149495	1	3	29/11/2021 00:04	29/11/2021 01:40	Interna-Não programada-Meio ambiente-Vento	34500	1131	13695	1811,49
607 2	11	2021	16484	1	570	MV11345 982	202111149496	1	3	28/11/2021 22:48	28/11/2021 23:26	Interna-Não programada-Meio ambiente-Descarga Atmosférica	220	181	6510	111,97
607 2	11	2021	15738	1	62	GN12251 804	202111149498	1	3	28/11/2021 22:51	28/11/2021 23:38	Interna-Não programada-Meio ambiente-Vento	13800	95	38332	73,23
607 2	11	2021	14958	3	146	PJ112235 62	202111149504	1	3	28/11/2021 22:54	29/11/2021 13:43	Interna-Não programada-Meio ambiente-Vento	220	80	11526	1184,09
607 2	11	2021	16484	32	570	RV212140 93	202111149520	1	3	28/11/2021 23:01	29/11/2021 00:28	Interna-Não programada-Meio ambiente-Vento	220	1	6510	1,45
607 2	11	2021	14956	2	242	DV123036 82	202111149522	1	3	28/11/2021 21:47	29/11/2021 04:29	Interna-Não programada-Meio ambiente-Vento	13800	37	32161	247,84
607 2	11	2021	14934	1	167	SX212343 58	202111149523	1	3	28/11/2021 23:03	29/11/2021 07:50	Interna-Não programada-Meio ambiente-Vento	220	1	7094	8,79
607 2	11	2021	14879	1	95	IM211889 88	202111149530	1	3	28/11/2021 23:06	29/11/2021 02:30	Interna-Não programada-Meio ambiente-Descarga Atmosférica	220	1	28622	3,40
607 2	11	2021	14974	1	142	RV104344 84	202111149536	1	3	28/11/2021 23:08	29/11/2021 11:18	Interna-Não programada-Meio ambiente-Vento	13800	202	2019	2457,72
607 2	11	2021	14974	1	142	RV120180 72LD	202111149536	1	3	28/11/2021 23:08	30/11/2021 10:25	Interna-Não programada-Meio ambiente-Vento	13800	11	2019	388,15
607 2	11	2021	14974	1	142	RV130180 84	202111149536	1	3	28/11/2021 23:08	30/11/2021 18:18	Interna-Não programada-Meio ambiente-Vento	220	1	2019	43,16
607 2	11	2021	14974	1	142	RV104344 84	202111149536	1	3	30/11/2021 11:22	30/11/2021 11:30	Interna-Não programada-Meio ambiente-Vento	13800	213	2019	29,41
607 2	11	2021	14869	1	14	AK110518 61	202111149538	1	3	28/11/2021 20:12	29/11/2021 17:10	Interna-Não programada-Meio ambiente-Descarga Atmosférica	220	46	4626	964,10
607 2	11	2021	14937	7	237	10030123 117	202111149544	1	3	28/11/2021 18:42	29/11/2021 01:05	Interna-Não programada-Meio ambiente-Vento	220	1	27648	6,37
607 2	11	2021	14980	2	495	04950224	202111149545	1	3	28/11/2021 23:13	28/11/2021 23:19	Interna-Não programada-Meio ambiente-Descarga Atmosférica	13800	278	13695	24,71
607 2	11	2021	14980	2	495	04950224	202111149545	1	3	28/11/2021 23:13	28/11/2021 23:42	Interna-Não programada-Meio ambiente-Descarga Atmosférica	13800	204	13695	97,81
607 2	11	2021	14980	2	495	04950224	202111149545	1	3	28/11/2021 23:13	29/11/2021 18:05	Interna-Não programada-Meio ambiente-Descarga Atmosférica	13800	123	13695	2319,23
607 2	11	2021	14980	2	495	BX130202 83	202111149545	1	3	29/11/2021 20:00	29/11/2021 20:10	Interna-Não programada-Meio ambiente-Descarga Atmosférica	13800	74	13695	12,93
607 2	11	2021	14974	31	142	ML21303 718	202111149548	1	3	28/11/2021 23:18	30/11/2021 11:00	Interna-Não programada-Meio ambiente-Árvore ou Vegetação	220	1	2019	35,70
607 2	11	2021	14898	2	125	IY1200912 3	202111149551	1	3	28/11/2021 21:52	29/11/2021 05:11	Interna-Não programada-Meio ambiente-Árvore ou Vegetação	13800	81	12479	591,48

607 2	11	2021	14953	2	314	PP184525 47TS	202111149553	1	3	28/11/2021 13:44	29/11/2021 21:17	Interna-Não programada-Meio ambiente-Vento	13800	59	20268	1861, 61
607 2	11	2021	14953	2	314	PP123070 26LD	202111149553	1	3	28/11/2021 13:44	29/11/2021 23:11	Interna-Não programada-Meio ambiente-Vento	13800	3	20268	100,3 7
607 2	11	2021	14953	2	314	PP120316 00	202111149553	1	3	28/11/2021 13:44	30/11/2021 00:00	Interna-Não programada-Meio ambiente-Vento	13800	6	20268	205,6 5
607 2	11	2021	14953	2	314	PP120316 00	202111149553	1	3	28/11/2021 13:44	30/11/2021 13:56	Interna-Não programada-Meio ambiente-Vento	13800	20	20268	964,0 2
607 2	11	2021	14953	2	314	PP120066 41	202111149553	1	3	28/11/2021 13:44	30/11/2021 14:40	Interna-Não programada-Meio ambiente-Vento	13800	13	20268	636,0 3
607 2	11	2021	14953	2	314	PP184525 47TS	202111149553	1	3	30/11/2021 00:01	30/11/2021 01:13	Interna-Não programada-Meio ambiente-Vento	13800	59	20268	71,62
607 2	11	2021	14953	2	314	PP123070 26LD	202111149553	1	3	30/11/2021 00:01	30/11/2021 13:56	Interna-Não programada-Meio ambiente-Vento	13800	8	20268	111,4 1
607 2	11	2021	14953	1	314	PL120000 59	202111149554	1	3	28/11/2021 23:24	29/11/2021 11:15	Interna-Não programada-Meio ambiente-Vento	220	1	20268	11,85
607 2	11	2021	15729	7	245	63012131 0	202111149562	1	3	28/11/2021 23:27	29/11/2021 13:06	Interna-Não programada-Meio ambiente-Vento	220	1	14858	13,66
607 2	11	2021	14956	1	242	PW12000 116	202111149568	1	3	28/11/2021 17:03	29/11/2021 09:32	Interna-Não programada-Meio ambiente-Descarga Atmosférica	13800	9	32161	148,3 1
607 2	11	2021	14867	2	11	18200111 76	202111149570	1	3	28/11/2021 23:31	29/11/2021 08:26	Interna-Não programada-Meio ambiente-Vento	220	1	8108	8,91
607 2	11	2021	15746	1	159	MH12291 217LD	202111149571	1	3	29/11/2021 05:34	29/11/2021 20:24	Interna-Não programada-Meio ambiente-Vento	13800	27	10098	400,4 0
607 2	11	2021	15733	1	43	10601199 90	202111149574	1	3	28/11/2021 08:54	29/11/2021 05:37	Interna-Não programada-Meio ambiente-Vento	220	1	17435	20,71
607 2	11	2021	16484	32	570	MV10398 076	202111149576	1	3	28/11/2021 23:29	29/11/2021 07:28	Interna-Não programada-Meio ambiente-Vento	34500	20	6510	159,8 6
607 2	11	2021	16484	1	416	MV10398 076	202111149576	1	3	28/11/2021 23:29	29/11/2021 10:55	Interna-Não programada-Meio ambiente-Vento	34500	29	6510	331,8 2
607 2	11	2021	16484	2	416	MV10398 076	202111149576	1	3	28/11/2021 23:29	29/11/2021 10:55	Interna-Não programada-Meio ambiente-Vento	34500	36	6510	411,9 1
607 2	11	2021	16484	32	570	RV104014 37	202111149576	1	3	28/11/2021 23:29	29/11/2021 10:55	Interna-Não programada-Meio ambiente-Vento	34500	6	6510	68,65
607 2	11	2021	16484	32	570	MV13213 455	202111149576	1	3	28/11/2021 23:29	30/11/2021 01:08	Interna-Não programada-Meio ambiente-Vento	34500	6	6510	153,9 9
607 2	11	2021	16484	32	570	MV13213 455	202111149576	1	3	28/11/2021 23:29	30/11/2021 07:53	Interna-Não programada-Meio ambiente-Vento	34500	42	6510	1360, 94
607 2	11	2021	16484	32	570	MV10398 076	202111149576	1	3	29/11/2021 08:36	29/11/2021 09:11	Interna-Não programada-Meio ambiente-Vento	34500	19	6510	10,97
607 2	11	2021	16484	32	570	RV133222 28	202111149576	1	3	29/11/2021 08:36	30/11/2021 07:53	Interna-Não programada-Meio ambiente-Vento	220	1	6510	23,28
607 2	11	2021	16484	1	416	RV104014 37	202111149576	1	3	30/11/2021 10:01	30/11/2021 11:03	Interna-Não programada-Meio ambiente-Vento	34500	28	6510	29,30
607 2	11	2021	16484	2	416	RV104014 37	202111149576	1	3	30/11/2021 10:01	30/11/2021 11:03	Interna-Não programada-Meio ambiente-Vento	34500	36	6510	37,67
607 2	11	2021	16484	32	570	MV13213 455	202111149576	1	3	30/11/2021 10:01	30/11/2021 11:03	Interna-Não programada-Meio ambiente-Vento	34500	44	6510	46,04
607 2	11	2021	14877	2	25	BT120606 43	202111149582	1	3	28/11/2021 23:36	29/11/2021 12:39	Interna-Não programada-Meio ambiente-Descarga Atmosférica	13800	9	7333	117,3 1
607 2	11	2021	14941	1	475	IU121215 10	202111149589	1	3	28/11/2021 21:58	29/11/2021 10:46	Interna-Não programada-Meio ambiente-Descarga Atmosférica	13800	3	7425	38,36
607 2	11	2021	15741	17	420	20012219 8	202111149592	1	3	28/11/2021 23:46	29/11/2021 03:49	Interna-Não programada-Meio ambiente-Vento	220	1	77783	4,05
607 2	11	2021	14879	2	141	22300175 79	202111149595	1	3	28/11/2021 23:48	29/11/2021 07:01	Interna-Não programada-Meio ambiente-Vento	220	1	28622	7,21
607 2	11	2021	14938	1	105	JR182200 51TS	202111149602	1	3	28/11/2021 23:36	29/11/2021 10:30	Interna-Não programada-Meio ambiente-Vento	13800	74	13601	806,4 4

607 2	11	2021	16478	1	332	VJ210996 11	202111149609	1	3	28/11/2021 23:56	29/11/2021 01:19	Interna-Não programada-Meio ambiente-Vento	220	1	8613	1,37
607 2	11	2021	14921	3	8	EU104149 17	202111149647	1	3	29/11/2021 00:06	29/11/2021 04:59	Interna-Não programada-Meio ambiente-Vento	13800	780	11757	3805,32
607 2	11	2021	14921	3	8	EU164336 50	202111149647	1	3	29/11/2021 00:06	29/11/2021 05:36	Interna-Não programada-Meio ambiente-Vento	13800	1140	11757	6277,60
607 2	11	2021	14989	3	80	IN110000 45	202111149648	1	3	29/11/2021 00:08	29/11/2021 03:54	Interna-Não programada-Meio ambiente-Vento	220	101	23784	380,27
607 2	11	2021	14875	1	24	BH121421 10	202111149654	1	3	29/11/2021 06:03	29/11/2021 10:36	Interna-Não programada-Meio ambiente-Descarga Atmosférica	13800	82	5324	372,39
607 2	11	2021	16476	12	453	GN16413 211	202111149660	1	3	28/11/2021 23:58	29/11/2021 00:03	Interna-Não programada-Meio ambiente-Vento	13800	3200	34508	244,44
607 2	11	2021	16476	12	453	04530221	202111149660	1	3	28/11/2021 23:58	29/11/2021 00:02	Interna-Não programada-Meio ambiente-Vento	13800	2726	34508	182,49
607 2	11	2021	16476	12	453	GN16409 681	202111149660	1	3	28/11/2021 23:58	29/11/2021 00:07	Interna-Não programada-Meio ambiente-Vento	13800	308	34508	41,92
607 2	11	2021	16476	12	453	GN16409 681	202111149660	1	3	28/11/2021 23:58	29/11/2021 00:11	Interna-Não programada-Meio ambiente-Vento	13800	25	34508	5,38
607 2	11	2021	16476	12	453	GN16409 681	202111149660	1	3	28/11/2021 23:58	29/11/2021 01:56	Interna-Não programada-Meio ambiente-Vento	13800	552	34508	1077,17
607 2	11	2021	16476	12	453	GN16407 672	202111149660	1	3	29/11/2021 00:13	29/11/2021 01:56	Interna-Não programada-Meio ambiente-Vento	13800	8	34508	13,67
607 2	11	2021	16476	12	453	GN12056 248	202111149660	1	3	29/11/2021 00:13	29/11/2021 10:14	Interna-Não programada-Meio ambiente-Vento	13800	17	34508	170,27
607 2	11	2021	16476	12	453	GN16407 672	202111149660	1	3	29/11/2021 01:59	29/11/2021 09:09	Interna-Não programada-Meio ambiente-Vento	13800	560	34508	4010,69
607 2	11	2021	16476	12	453	7982469	202111149660	1	3	29/11/2021 10:14	29/11/2021 11:19	Interna-Não programada-Meio ambiente-Vento	13800	217	34508	234,24
607 2	11	2021	16476	12	453	04532229	202111149660	1	3	29/11/2021 10:36	29/11/2021 11:19	Interna-Não programada-Meio ambiente-Vento	13800	2143	34508	1556,65
607 2	11	2021	14943	31	197	TI1235550 3	202111149661	1	3	29/11/2021 00:15	29/11/2021 08:27	Interna-Não programada-Meio ambiente-Descarga Atmosférica	34500	9	14288	73,79
607 2	11	2021	14938	2	105	IU122505 35	202111149665	1	3	28/11/2021 19:26	29/11/2021 02:16	Interna-Não programada-Meio ambiente-Vento	13800	27	13601	184,19
607 2	11	2021	16476	12	453	15298474	202111149670	1	3	29/11/2021 00:19	29/11/2021 11:43	Interna-Não programada-Meio ambiente-Vento	220	1	34508	11,40
607 2	11	2021	15751	14	59	GN11140 446	202111149674	1	3	28/11/2021 23:10	29/11/2021 02:30	Interna-Não programada-Meio ambiente-Vento	220	51	20631	169,18
607 2	11	2021	14962	1	151	PK184553 00TS	202111149677	1	3	28/11/2021 22:46	29/11/2021 09:09	Interna-Não programada-Meio ambiente-Descarga Atmosférica	13800	144	15012	1494,36
607 2	11	2021	14870	1	60	14820365	202111149686	1	3	29/11/2021 00:35	29/11/2021 08:45	Interna-Não programada-Meio ambiente-Vento	220	1	38479	8,16
607 2	11	2021	16484	34	328	03280444	202111149688	1	3	29/11/2021 01:27	29/11/2021 08:08	Interna-Não programada-Meio ambiente-Vento	34500	104	6510	695,07
607 2	11	2021	16484	32	328	RV104006 29	202111149688	1	3	29/11/2021 01:27	29/11/2021 08:09	Interna-Não programada-Meio ambiente-Vento	34500	324	6510	2169,18
607 2	11	2021	16484	33	570	RV104006 29	202111149688	1	3	29/11/2021 01:27	29/11/2021 08:09	Interna-Não programada-Meio ambiente-Vento	34500	24	6510	160,68
607 2	11	2021	14911	31	71	FC122754 48	202111149692	1	3	28/11/2021 21:23	29/11/2021 11:11	Interna-Não programada-Meio ambiente-Descarga Atmosférica	34500	11	14776	151,64
607 2	11	2021	14921	1	169	00080414	202111149697	1	3	29/11/2021 00:43	29/11/2021 00:46	Interna-Não programada-Meio ambiente-Vento	34500	1983	11757	122,29
607 2	11	2021	14921	2	169	00080414	202111149697	1	3	29/11/2021 00:43	29/11/2021 00:46	Interna-Não programada-Meio ambiente-Vento	34500	228	11757	14,06
607 2	11	2021	14921	31	8	00080414	202111149697	1	3	29/11/2021 00:43	29/11/2021 00:47	Interna-Não programada-Meio ambiente-Vento	34500	45	11757	3,35
607 2	11	2021	14921	31	8	00080414	202111149697	1	3	29/11/2021 00:43	29/11/2021 00:46	Interna-Não programada-Meio ambiente-Vento	220	1	11757	0,06

607 2	11	2021	14921	2	169	00080414	202111149697	1	3	29/11/2021 00:43	29/11/2021 00:46	Interna-Não programada-Meio ambiente-Vento	34500	84	11757	4,74
607 2	11	2021	14921	31	8	BZ104200 54	202111149697	1	3	29/11/2021 00:43	29/11/2021 10:43	Interna-Não programada-Meio ambiente-Vento	34500	17	11757	170,08
607 2	11	2021	14921	31	8	EU104272 47	202111149697	1	3	29/11/2021 00:43	30/11/2021 14:25	Interna-Não programada-Meio ambiente-Vento	34500	3	11757	113,11
607 2	11	2021	14921	31	8	EU104272 47	202111149697	1	3	29/11/2021 00:43	30/11/2021 14:51	Interna-Não programada-Meio ambiente-Vento	34500	2	11757	76,28
607 2	11	2021	14921	31	8	EU104272 47	202111149697	1	3	29/11/2021 00:43	30/11/2021 17:52	Interna-Não programada-Meio ambiente-Vento	34500	51	11757	2098,83
607 2	11	2021	14921	31	8	EU104272 47	202111149697	1	3	29/11/2021 00:43	01/12/2021 13:01	Interna-Não programada-Meio ambiente-Vento	34500	2	11757	120,59
607 2	11	2021	14921	31	8	EU104272 47	202111149697	1	3	29/11/2021 00:43	01/12/2021 13:10	Interna-Não programada-Meio ambiente-Vento	220	1	11757	60,44
607 2	11	2021	14921	31	8	EU104272 47	202111149697	1	3	29/11/2021 00:43	01/12/2021 13:25	Interna-Não programada-Meio ambiente-Vento	220	1	11757	60,71
607 2	11	2021	14921	31	8	BZ104183 79	202111149697	1	3	29/11/2021 19:39	29/11/2021 19:46	Interna-Não programada-Meio ambiente-Vento	220	1	11757	0,12
607 2	11	2021	14921	1	169	BZ104183 79	202111149697	1	3	29/11/2021 19:39	29/11/2021 19:46	Interna-Não programada-Meio ambiente-Vento	34500	1855	11757	228,78
607 2	11	2021	14921	2	169	BZ104183 79	202111149697	1	3	29/11/2021 19:39	29/11/2021 19:46	Interna-Não programada-Meio ambiente-Vento	34500	296	11757	36,51
607 2	11	2021	14921	31	8	BZ104200 54	202111149697	1	3	29/11/2021 19:39	29/11/2021 20:49	Interna-Não programada-Meio ambiente-Vento	34500	17	11757	19,92
607 2	11	2021	14921	31	8	BZ104200 54	202111149697	1	3	29/11/2021 23:14	29/11/2021 23:29	Interna-Não programada-Meio ambiente-Vento	34500	17	11757	4,10
607 2	11	2021	14921	31	8	BZ104183 79	202111149697	1	3	29/11/2021 23:14	29/11/2021 23:29	Interna-Não programada-Meio ambiente-Vento	220	1	11757	0,24
607 2	11	2021	14921	1	169	BZ104183 79	202111149697	1	3	29/11/2021 23:14	29/11/2021 23:29	Interna-Não programada-Meio ambiente-Vento	34500	1854	11757	439,81
607 2	11	2021	14921	2	169	BZ104183 79	202111149697	1	3	29/11/2021 23:14	29/11/2021 23:29	Interna-Não programada-Meio ambiente-Vento	34500	297	11757	70,46
607 2	11	2021	15734	36	347	KR213360 15	202111149699	1	3	29/11/2021 00:52	30/11/2021 03:47	Interna-Não programada-Meio ambiente-Descarga Atmosférica	220	3	2509	80,70
607 2	11	2021	14929	4	93	IK123113 22	202111149700	1	3	28/11/2021 20:01	29/11/2021 07:25	Interna-Não programada-Meio ambiente-Descarga Atmosférica	13800	11	18836	125,25
607 2	11	2021	14969	8	160	63015205 6	202111149701	1	3	29/11/2021 00:59	29/11/2021 19:14	Interna-Não programada-Meio ambiente-Vento	220	1	33714	18,25
607 2	11	2021	14879	1	440	IM104199 44	202111149707	1	3	29/11/2021 01:06	29/11/2021 10:45	Interna-Não programada-Meio ambiente-Vento	13800	32	28622	309,00
607 2	11	2021	14879	1	440	IM133030 99	202111149707	1	3	29/11/2021 01:06	29/11/2021 12:40	Interna-Não programada-Meio ambiente-Vento	13800	21	28622	242,79
607 2	11	2021	14949	1	136	PO123544 88	202111149709	1	3	29/11/2021 01:14	29/11/2021 07:34	Interna-Não programada-Meio ambiente-Descarga Atmosférica	13800	40	1831	253,00
607 2	11	2021	15730	33	245	RV103961 80	202111149711	1	3	29/11/2021 01:18	29/11/2021 08:46	Interna-Não programada-Meio ambiente-Vento	34500	20	1277	149,18
607 2	11	2021	15730	33	245	RV132383 13	202111149711	1	3	29/11/2021 01:18	29/11/2021 14:26	Interna-Não programada-Meio ambiente-Vento	34500	9	1277	118,14
607 2	11	2021	15730	33	245	RV122794 77LD	202111149711	1	3	29/11/2021 01:18	29/11/2021 18:09	Interna-Não programada-Meio ambiente-Vento	34500	6	1277	101,06
607 2	11	2021	15730	33	245	RV133839 58	202111149711	1	3	29/11/2021 01:18	29/11/2021 21:39	Interna-Não programada-Meio ambiente-Vento	34500	3	1277	61,01
607 2	11	2021	15730	33	245	RV122798 56	202111149711	1	3	29/11/2021 01:18	29/11/2021 22:34	Interna-Não programada-Meio ambiente-Vento	34500	6	1277	127,59
607 2	11	2021	15730	33	245	RV133839 58	202111149711	1	3	29/11/2021 01:18	01/12/2021 16:32	Interna-Não programada-Meio ambiente-Vento	34500	5	1277	316,12
607 2	11	2021	15730	33	245	RV103961 80	202111149711	1	3	29/11/2021 19:50	29/11/2021 19:57	Interna-Não programada-Meio ambiente-Vento	34500	35	1277	4,16

607 2	11	2021	14970	9	587	63012637 9	202111149715	1	3	29/11/2021 01:23	29/11/2021 13:35	Interna-Não programada-Meio ambiente-Vento	220	1	36260	12,19
607 2	11	2021	14879	1	29	CC104199 22	202111149719	1	3	29/11/2021 01:11	29/11/2021 07:17	Interna-Não programada-Meio ambiente-Vento	13800	8	28622	48,84
607 2	11	2021	14879	1	29	CC122189 19LD	202111149719	1	3	29/11/2021 01:11	29/11/2021 09:17	Interna-Não programada-Meio ambiente-Vento	13800	5	28622	40,55
607 2	11	2021	14904	34	283	FA123959 06	202111149725	1	3	29/11/2021 01:30	29/11/2021 01:56	Interna-Não programada-Meio ambiente-Vento	34500	27	11542	11,70
607 2	11	2021	14980	31	171	SM10406 657	202111149730	1	3	29/11/2021 01:44	29/11/2021 15:58	Interna-Não programada-Meio ambiente-Vento	34500	266	13695	3786, 29
607 2	11	2021	14980	31	171	SM13086 468	202111149730	1	3	29/11/2021 01:44	29/11/2021 20:39	Interna-Não programada-Meio ambiente-Vento	34500	12	13695	227,0 2
607 2	11	2021	14980	31	171	SM13086 468	202111149730	1	3	29/11/2021 01:44	30/11/2021 09:59	Interna-Não programada-Meio ambiente-Vento	34500	8	13695	257,9 8
607 2	11	2021	14980	31	171	SM13334 392	202111149730	1	3	29/11/2021 01:44	30/11/2021 13:36	Interna-Não programada-Meio ambiente-Vento	34500	256	13695	9181, 23
607 2	11	2021	14980	31	171	SM12086 469	202111149730	1	3	29/11/2021 01:44	30/11/2021 13:43	Interna-Não programada-Meio ambiente-Vento	34500	491	13695	1767 0,82
607 2	11	2021	14980	31	171	SM12387 221	202111149730	1	3	29/11/2021 01:44	30/11/2021 14:50	Interna-Não programada-Meio ambiente-Vento	34500	7	13695	259,7 2
607 2	11	2021	14980	31	171	SM12295 253	202111149730	1	3	29/11/2021 01:44	30/11/2021 14:53	Interna-Não programada-Meio ambiente-Vento	34500	2	13695	74,31
607 2	11	2021	14980	31	171	SM12208 498	202111149730	1	3	29/11/2021 01:44	30/11/2021 15:33	Interna-Não programada-Meio ambiente-Vento	220	1	13695	37,81
607 2	11	2021	14980	31	171	SM12074 411	202111149730	1	3	29/11/2021 01:44	30/11/2021 20:32	Interna-Não programada-Meio ambiente-Vento	34500	12	13695	513,5 5
607 2	11	2021	14980	31	171	SM10406 657	202111149730	1	3	29/11/2021 18:41	29/11/2021 18:59	Interna-Não programada-Meio ambiente-Vento	34500	264	13695	77,22
607 2	11	2021	14980	31	171	SM12074 411	202111149730	1	3	29/11/2021 18:41	30/11/2021 20:32	Interna-Não programada-Meio ambiente-Vento	220	1	13695	25,84
607 2	11	2021	14980	31	171	SM10406 657	202111149730	1	3	29/11/2021 23:31	29/11/2021 23:41	Interna-Não programada-Meio ambiente-Vento	34500	276	13695	48,68
607 2	11	2021	14980	31	171	SM10406 657	202111149730	1	3	30/11/2021 10:00	30/11/2021 10:34	Interna-Não programada-Meio ambiente-Vento	34500	276	13695	154,9 4
607 2	11	2021	14980	31	171	6647934	202111149730	1	3	30/11/2021 10:00	30/11/2021 17:00	Interna-Não programada-Meio ambiente-Vento	220	1	13695	6,98
607 2	11	2021	14980	31	171	6647508	202111149730	1	3	30/11/2021 10:00	30/11/2021 17:00	Interna-Não programada-Meio ambiente-Vento	34500	7	13695	48,89
607 2	11	2021	14879	3	141	01410234	202111149731	1	3	29/11/2021 01:45	29/11/2021 05:17	Interna-Não programada-Meio ambiente-Vento	13800	801	28622	2823, 53
607 2	11	2021	14879	3	141	01410234	202111149731	1	3	29/11/2021 01:45	29/11/2021 16:42	Interna-Não programada-Meio ambiente-Vento	13800	94	28622	1404, 57
607 2	11	2021	14879	3	141	01410234	202111149731	1	3	29/11/2021 01:45	29/11/2021 21:01	Interna-Não programada-Meio ambiente-Vento	13800	2	28622	38,52
607 2	11	2021	14879	3	141	SO104281 63	202111149731	1	3	29/11/2021 17:34	29/11/2021 21:35	Interna-Não programada-Meio ambiente-Vento	13800	364	28622	1465, 71
607 2	11	2021	14940	33	6	00060434	202111149737	1	3	29/11/2021 01:57	29/11/2021 14:34	Interna-Não programada-Meio ambiente-Árvore ou Vegetação	34500	26	96280	327,8 8
607 2	11	2021	14940	1	565	00060434	202111149737	1	3	29/11/2021 01:57	29/11/2021 14:34	Interna-Não programada-Meio ambiente-Árvore ou Vegetação	34500	386	96280	4867, 78
607 2	11	2021	14940	1	565	00060434	202111149737	1	3	29/11/2021 01:57	30/11/2021 11:02	Interna-Não programada-Meio ambiente-Árvore ou Vegetação	34500	76	96280	2514, 46
607 2	11	2021	14940	1	565	00060434	202111149737	1	3	29/11/2021 01:57	30/11/2021 18:30	Interna-Não programada-Meio ambiente-Árvore ou Vegetação	34500	4	96280	162,2 0
607 2	11	2021	14939	2	469	UR124053 03	202111149739	1	3	29/11/2021 02:06	30/11/2021 16:16	Interna-Não programada-Meio ambiente-Vento	13800	95	13758	3626, 68
607 2	11	2021	14940	4	38	LZ104017 26	202111149740	1	3	29/11/2021 01:59	29/11/2021 02:06	Interna-Não programada-Meio ambiente-Vento	13800	2167	96280	219,1 1

607 2	11	2021	14940	4	38	LZ164100 60	202111149740	1	3	29/11/2021 01:59	29/11/2021 04:45	Interna-Não programada-Meio ambiente-Vento	13800	1236	96280	3405, 87
607 2	11	2021	14940	4	38	LZ164100 60	202111149740	1	3	29/11/2021 01:59	29/11/2021 12:18	Interna-Não programada-Meio ambiente-Vento	13800	376	96280	3876, 14
607 2	11	2021	14933	1	102	JA122973 78	202111149745	1	3	29/11/2021 02:15	29/11/2021 11:04	Interna-Não programada-Meio ambiente-Descarga Atmosférica	13800	41	19068	360,9 1
607 2	11	2021	14909	20	58	13771401	202111149747	1	3	29/11/2021 02:18	29/11/2021 04:01	Interna-Não programada-Meio ambiente-Vento	220	1	47726	1,72
607 2	11	2021	14879	3	370	IM210000 01	202111149749	1	3	29/11/2021 02:20	30/11/2021 21:00	Interna-Não programada-Meio ambiente-Vento	220	1	28622	42,66
607 2	11	2021	14987	2	372	LZ103961 82	202111149751	1	3	29/11/2021 00:19	29/11/2021 02:19	Interna-Não programada-Meio ambiente-Vento	13800	45	17295	90,45
607 2	11	2021	14987	2	372	LZ103961 82	202111149751	1	3	29/11/2021 00:19	29/11/2021 11:04	Interna-Não programada-Meio ambiente-Vento	13800	43	17295	462,5 4
607 2	11	2021	14987	2	372	LZ103961 82	202111149751	1	3	29/11/2021 00:19	30/11/2021 15:31	Interna-Não programada-Meio ambiente-Vento	13800	60	17295	2351, 68
607 2	11	2021	14987	2	372	LZ124105 54LD	202111149751	1	3	29/11/2021 00:19	30/11/2021 16:10	Interna-Não programada-Meio ambiente-Vento	13800	107	17295	4263, 39
607 2	11	2021	14987	2	372	03720224	202111149751	1	3	29/11/2021 14:24	29/11/2021 22:13	Interna-Não programada-Meio ambiente-Vento	13800	428	17295	3350, 05
607 2	11	2021	14987	2	372	LZ103961 82	202111149751	1	3	29/11/2021 23:16	29/11/2021 23:26	Interna-Não programada-Meio ambiente-Vento	13800	88	17295	14,37
607 2	11	2021	14941	1	92	IU122597 11	202111149755	1	3	28/11/2021 21:00	29/11/2021 14:21	Interna-Não programada-Meio ambiente-Descarga Atmosférica	13800	5	7425	86,70
607 2	11	2021	14963	2	414	PO121665 12	202111149758	1	3	29/11/2021 02:28	29/11/2021 09:11	Interna-Não programada-Meio ambiente-Descarga Atmosférica	13800	67	27231	449,1 4
607 2	11	2021	16484	32	570	MV10418 242	202111149765	1	3	29/11/2021 02:35	29/11/2021 09:10	Interna-Não programada-Meio ambiente-Vento	34500	239	6510	1573, 62
607 2	11	2021	16484	32	570	MV10418 242	202111149765	1	3	29/11/2021 02:35	29/11/2021 12:26	Interna-Não programada-Meio ambiente-Vento	34500	444	6510	4375, 13
607 2	11	2021	16484	32	570	MV10418 242	202111149765	1	3	29/11/2021 02:35	29/11/2021 17:00	Interna-Não programada-Meio ambiente-Vento	34500	13	6510	187,3 9
607 2	11	2021	16485	31	576	MV10418 242	202111149765	1	3	29/11/2021 02:35	29/11/2021 17:00	Interna-Não programada-Meio ambiente-Vento	34500	146	5060	2104, 51
607 2	11	2021	16484	32	570	MV10418 242	202111149765	1	3	29/11/2021 13:03	29/11/2021 16:25	Interna-Não programada-Meio ambiente-Vento	34500	39	6510	131,2 2
607 2	11	2021	16484	32	570	MV10418 242	202111149765	1	3	29/11/2021 13:03	29/11/2021 16:31	Interna-Não programada-Meio ambiente-Vento	34500	194	6510	672,5 3
607 2	11	2021	16484	32	570	MV10418 242	202111149765	1	3	29/11/2021 13:03	29/11/2021 19:22	Interna-Não programada-Meio ambiente-Vento	34500	59	6510	373,1 8
607 2	11	2021	16484	32	570	MV10418 242	202111149765	1	3	29/11/2021 13:03	30/11/2021 09:45	Interna-Não programada-Meio ambiente-Vento	34500	256	6510	5299, 13
607 2	11	2021	16484	32	570	PU123057 79LD	202111149765	1	3	29/11/2021 13:03	30/11/2021 10:57	Interna-Não programada-Meio ambiente-Vento	34500	115	6510	2518, 92
607 2	11	2021	16484	32	570	MV10418 242	202111149765	1	3	29/11/2021 13:03	30/11/2021 16:41	Interna-Não programada-Meio ambiente-Vento	34500	12	6510	331,6 1
607 2	11	2021	16484	32	570	MV10418 242	202111149765	1	3	29/11/2021 23:25	29/11/2021 23:40	Interna-Não programada-Meio ambiente-Vento	34500	298	6510	77,40
607 2	11	2021	14928	1	91	IW123338 93	202111149766	1	3	29/11/2021 02:40	29/11/2021 09:14	Interna-Não programada-Meio ambiente-Vento	13800	63	11873	414,0 2
607 2	11	2021	14928	1	91	GG21141 551	202111149766	1	3	29/11/2021 02:40	29/11/2021 15:09	Interna-Não programada-Meio ambiente-Vento	220	1	11873	12,50
607 2	11	2021	15732	1	390	BV210940 13	202111149769	1	3	29/11/2021 02:43	29/11/2021 18:13	Interna-Não programada-Meio ambiente-Vento	220	1	15310	15,52
607 2	11	2021	15730	1	415	RV184344 57TS	202111149771	1	3	29/11/2021 02:46	29/11/2021 12:10	Interna-Não programada-Meio ambiente-Vento	13800	9	1277	84,54
607 2	11	2021	15730	1	415	RV184344 57TS	202111149771	1	3	29/11/2021 02:46	29/11/2021 15:35	Interna-Não programada-Meio ambiente-Vento	13800	3	1277	38,43

607 2	11	2021	15730	1	415	RV121944 26LD	202111149771	1	3	29/11/2021 02:46	29/11/2021 23:01	Interna-Não programada-Meio ambiente-Vento	13800	2	1277	40,51
607 2	11	2021	15730	1	415	RV122137 5OLD	202111149771	1	3	29/11/2021 02:46	30/11/2021 00:38	Interna-Não programada-Meio ambiente-Vento	13800	25	1277	546,6 9
607 2	11	2021	15730	1	415	RV122473 99	202111149771	1	3	29/11/2021 02:46	30/11/2021 09:30	Interna-Não programada-Meio ambiente-Vento	220	1	1277	30,74
607 2	11	2021	14944	3	124	MR11090 179	202111149776	1	3	29/11/2021 02:53	29/11/2021 07:12	Interna-Não programada-Meio ambiente-Vento	220	154	23870	663,8 7
607 2	11	2021	14963	2	152	PO123919 12	202111149787	1	3	29/11/2021 03:10	29/11/2021 08:30	Interna-Não programada-Meio ambiente-Vento	13800	102	27231	543,8 3
607 2	11	2021	16475	6	453	GN12390 548	202111149798	1	3	29/11/2021 03:11	29/11/2021 11:40	Interna-Não programada-Meio ambiente-Árvore ou Vegetação	13800	552	46816	4679, 73
607 2	11	2021	14963	2	414	PO121923 71	202111149799	1	3	29/11/2021 03:29	29/11/2021 09:36	Interna-Não programada-Meio ambiente-Vento	13800	12	27231	73,25
607 2	11	2021	14894	2	204	PV122977 12	202111149800	1	3	29/11/2021 03:31	29/11/2021 09:31	Interna-Não programada-Meio ambiente-Vento	13800	14	18072	83,85
607 2	11	2021	14922	2	83	IP120424 40	202111149802	1	3	28/11/2021 20:14	29/11/2021 08:19	Interna-Não programada-Meio ambiente-Descarga Atmosférica	13800	3	10574	36,24
607 2	11	2021	15746	1	563	NA120411 62	202111149812	1	3	28/11/2021 23:19	29/11/2021 10:25	Interna-Não programada-Meio ambiente-Descarga Atmosférica	13800	66	10098	731,6 8
607 2	11	2021	15737	10	59	GN11041 879	202111149813	1	3	29/11/2021 03:42	29/11/2021 09:02	Interna-Não programada-Meio ambiente-Vento	220	127	14351	675,6 4
607 2	11	2021	14875	1	24	BM12065 725	202111149817	1	3	29/11/2021 00:36	29/11/2021 08:00	Interna-Não programada-Meio ambiente-Descarga Atmosférica	13800	112	5324	827,9 3
607 2	11	2021	15749	1	578	AJ184580 35TS	202111149819	1	3	29/11/2021 03:50	29/11/2021 09:33	Interna-Não programada-Meio ambiente-Descarga Atmosférica	13800	38	14644	216,6 1
607 2	11	2021	15747	4	148	PR112558 38	202111149828	1	3	28/11/2021 10:55	29/11/2021 10:21	Interna-Não programada-Meio ambiente-Vento	220	7	14607	163,9 3
607 2	11	2021	14980	2	171	SM11217 904	202111149831	1	3	29/11/2021 00:01	29/11/2021 08:20	Interna-Não programada-Meio ambiente-Descarga Atmosférica	220	167	13695	1387, 12
607 2	11	2021	14979	3	202	SL213085 05	202111149833	1	3	29/11/2021 04:17	29/11/2021 09:54	Interna-Não programada-Meio ambiente-Vento	220	1	17273	5,61
607 2	11	2021	14933	2	102	JA120001 24	202111149838	1	3	28/11/2021 20:54	29/11/2021 09:06	Interna-Não programada-Meio ambiente-Descarga Atmosférica	13800	17	19068	207,3 3
607 2	11	2021	16483	1	84	CI210751 83	202111149839	1	3	29/11/2021 04:27	30/11/2021 00:06	Interna-Não programada-Meio ambiente-Vento	220	1	7439	19,65
607 2	11	2021	14969	8	160	RV112518 52	202111149843	1	3	29/11/2021 00:33	29/11/2021 13:11	Interna-Não programada-Meio ambiente-Árvore ou Vegetação	220	123	33714	1553, 46
607 2	11	2021	14944	1	294	MR12133 255	202111149845	1	3	29/11/2021 04:35	29/11/2021 07:44	Interna-Não programada-Meio ambiente-Vento	13800	12	23870	37,72
607 2	11	2021	14980	32	171	TA121213 48	202111149846	1	3	29/11/2021 04:36	29/11/2021 11:56	Interna-Não programada-Meio ambiente-Descarga Atmosférica	34500	40	13695	292,9 6
607 2	11	2021	14868	2	16	AV120000 29	202111149852	1	3	29/11/2021 02:28	29/11/2021 14:59	Interna-Não programada-Meio ambiente-Descarga Atmosférica	13800	7	2324	87,53
607 2	11	2021	14880	1	521	BJ120002 07	202111149860	1	3	29/11/2021 04:52	29/11/2021 19:05	Interna-Não programada-Meio ambiente-Descarga Atmosférica	13800	6	4971	85,23
607 2	11	2021	14929	2	93	IK122506 13	202111149861	1	3	29/11/2021 04:42	29/11/2021 09:07	Interna-Não programada-Meio ambiente-Descarga Atmosférica	13800	31	18836	136,4 9
607 2	11	2021	14938	1	48	FN122171 48	202111149863	1	3	29/11/2021 03:52	29/11/2021 09:38	Interna-Não programada-Meio ambiente-Descarga Atmosférica	13800	17	13601	97,95
607 2	11	2021	14863	5	580	AN133510 76	202111149864	1	3	29/11/2021 04:55	29/11/2021 11:07	Interna-Não programada-Meio ambiente-Vento	13800	700	91860	4337, 47
607 2	11	2021	14863	5	580	AN133510 76	202111149864	1	3	29/11/2021 09:37	29/11/2021 11:07	Interna-Não programada-Meio ambiente-Vento	13800	198	91860	295,3 0
607 2	11	2021	14924	2	302	TQ122998 94	202111149867	1	3	29/11/2021 04:56	29/11/2021 17:17	Interna-Não programada-Meio ambiente-Descarga Atmosférica	13800	5	9961	61,68
607 2	11	2021	14906	3	56	GE122368 40	202111149872	1	3	28/11/2021 22:05	29/11/2021 09:27	Interna-Não programada-Meio ambiente-Descarga Atmosférica	13800	26	31300	295,2 4

607 2	11	2021	14947	4	132	6331432	202111149873	1	3	29/11/2021 05:00	29/11/2021 09:46	Interna-Não programada-Meio ambiente-Descarga Atmosférica	13800	3	13561	14,25
607 2	11	2021	15749	34	173	SG121711 51	202111149875	1	3	29/11/2021 05:03	29/11/2021 07:21	Interna-Não programada-Meio ambiente-Vento	34500	9	14644	20,67
607 2	11	2021	14963	33	152	UC213586 26	202111149876	1	3	29/11/2021 05:03	29/11/2021 12:44	Interna-Não programada-Meio ambiente-Descarga Atmosférica	220	2	27231	15,35
607 2	11	2021	15743	2	26	BG120001 26	202111149878	1	3	29/11/2021 05:05	29/11/2021 10:52	Interna-Não programada-Meio ambiente-Descarga Atmosférica	13800	6	1535	34,65
607 2	11	2021	14962	1	41	ED212813 11	202111149887	1	3	29/11/2021 05:10	30/11/2021 12:26	Interna-Não programada-Meio ambiente-Vento	220	1	15012	31,26
607 2	11	2021	14939	32	47	MU21000 002	202111149891	1	3	29/11/2021 05:12	29/11/2021 12:39	Interna-Não programada-Meio ambiente-Vento	220	1	13758	7,44
607 2	11	2021	14940	1	6	LZ113838 11	202111149901	1	3	29/11/2021 04:31	29/11/2021 08:47	Interna-Não programada-Meio ambiente-Vento	220	82	96280	349,0 9
607 2	11	2021	14941	2	475	IU104265 88	202111149902	1	3	29/11/2021 05:14	30/11/2021 11:52	Interna-Não programada-Meio ambiente-Vento	13800	27	7425	827,2 7
607 2	11	2021	14923	2	85	IR120144 97	202111149904	1	3	29/11/2021 05:17	29/11/2021 08:19	Interna-Não programada-Meio ambiente-Descarga Atmosférica	13800	137	32486	414,6 2
607 2	11	2021	15733	2	43	10011268 954	202111149908	1	3	29/11/2021 05:19	29/11/2021 15:56	Interna-Não programada-Meio ambiente-Vento	220	1	17435	10,62
607 2	11	2021	16491	1	473	CO120545 28	202111149909	1	3	29/11/2021 05:20	29/11/2021 12:32	Interna-Não programada-Meio ambiente-Descarga Atmosférica	13800	9	17376	64,79
607 2	11	2021	14956	2	242	PW12054 988RE	202111149910	1	3	29/11/2021 05:20	29/11/2021 11:13	Interna-Não programada-Meio ambiente-Descarga Atmosférica	13800	25	32161	146,9 2
607 2	11	2021	14980	31	171	SM12211 095	202111149913	1	3	29/11/2021 05:21	29/11/2021 15:18	Interna-Não programada-Meio ambiente-Descarga Atmosférica	34500	130	13695	1291, 80
607 2	11	2021	14872	14	60	16155191	202111149918	1	3	29/11/2021 05:24	29/11/2021 06:55	Interna-Não programada-Meio ambiente-Vento	220	1	40520	1,51
607 2	11	2021	14962	1	366	HD123203 93	202111149920	1	3	29/11/2021 05:25	29/11/2021 16:53	Interna-Não programada-Meio ambiente-Vento	13800	2	15012	22,94
607 2	11	2021	14962	1	366	HD123203 93	202111149920	1	3	29/11/2021 05:25	30/11/2021 14:35	Interna-Não programada-Meio ambiente-Vento	13800	6	15012	198,9 7
607 2	11	2021	14962	1	366	HD123203 90	202111149920	1	3	29/11/2021 05:25	30/11/2021 18:56	Interna-Não programada-Meio ambiente-Vento	13800	2	15012	75,01
607 2	11	2021	14959	31	556	CP122353 16	202111149927	1	3	29/11/2021 05:28	29/11/2021 08:34	Interna-Não programada-Meio ambiente-Vento	34500	6	5623	18,61
607 2	11	2021	14862	32	2	AAA213 57350	202111149946	1	3	29/11/2021 05:36	29/11/2021 14:23	Interna-Não programada-Meio ambiente-Árvore ou Vegetação	220	1	23899	8,77
607 2	11	2021	14860	1	365	AX124020 36	202111149947	1	3	29/11/2021 05:37	29/11/2021 07:58	Interna-Não programada-Meio ambiente-Descarga Atmosférica	13800	56	35880	131,1 0
607 2	11	2021	15741	9	420	10030592 273	202111149948	1	3	29/11/2021 05:37	29/11/2021 09:23	Interna-Não programada-Meio ambiente-Vento	220	1	77783	3,76
607 2	11	2021	14949	1	136	PO121411 24	202111149962	1	3	29/11/2021 05:41	29/11/2021 15:33	Interna-Não programada-Meio ambiente-Vento	13800	19	1831	187,2 6
607 2	11	2021	16489	2	422	PJ110310 65	202111149964	1	3	29/11/2021 05:42	29/11/2021 21:31	Interna-Não programada-Meio ambiente-Vento	220	13	10097	205,4 6
607 2	11	2021	16493	1	310	SV120700 48	202111149965	1	3	29/11/2021 04:53	29/11/2021 10:25	Interna-Não programada-Meio ambiente-Vento	13800	19	16239	104,9 7
607 2	11	2021	16477	2	75	GA120000 O1RE	202111149966	1	3	28/11/2021 23:36	29/11/2021 08:00	Interna-Não programada-Meio ambiente-Descarga Atmosférica	13800	97	7162	813,2 9
607 2	11	2021	14881	1	97	DV123584 45	202111149968	1	3	29/11/2021 05:43	29/11/2021 08:57	Interna-Não programada-Meio ambiente-Descarga Atmosférica	13800	20	11760	64,59
607 2	11	2021	14875	1	24	BM12354 693	202111149980	1	3	29/11/2021 05:45	29/11/2021 15:49	Interna-Não programada-Meio ambiente-Vento	13800	52	5324	523,1 3
607 2	11	2021	14979	3	202	SL120214 70	202111149988	1	3	29/11/2021 00:11	29/11/2021 10:04	Interna-Não programada-Meio ambiente-Vento	13800	41	17273	405,0 2
607 2	11	2021	14943	2	197	IH121718 69	202111149989	1	3	29/11/2021 05:48	29/11/2021 10:27	Interna-Não programada-Meio ambiente-Vento	13800	78	14288	362,2 2

607 2	11	2021	15747	5	148	PR120920 27	202111149990	1	3	29/11/2021 03:50	29/11/2021 19:41	Interna-Não programada-Meio ambiente-Descarga Atmosférica	13800	10	14607	158,4 2
607 2	11	2021	14881	32	30	DV212536 79	202111149992	1	3	29/11/2021 05:49	29/11/2021 15:06	Interna-Não programada-Meio ambiente-Descarga Atmosférica	220	2	11760	18,55
607 2	11	2021	14964	31	156	PC122097 94	202111149999	1	3	29/11/2021 05:51	30/11/2021 18:26	Interna-Não programada-Meio ambiente-Descarga Atmosférica	34500	5	27139	182,8 8
607 2	11	2021	14977	2	539	PV120981 26LD	202111150001	1	3	29/11/2021 04:40	29/11/2021 10:13	Interna-Não programada-Meio ambiente-Vento	13800	10	6267	55,48
607 2	11	2021	14939	32	112	CR122719 56	202111150003	1	3	29/11/2021 05:53	29/11/2021 14:34	Interna-Não programada-Meio ambiente-Descarga Atmosférica	34500	2	13758	17,37
607 2	11	2021	14962	2	366	HD212858 20	202111150007	1	3	29/11/2021 05:53	29/11/2021 09:42	Interna-Não programada-Meio ambiente-Árvore ou Vegetação	220	1	15012	3,81
607 2	11	2021	14896	2	44	CF123639 82	202111150013	1	3	29/11/2021 05:35	29/11/2021 12:28	Interna-Não programada-Meio ambiente-Descarga Atmosférica	13800	8	4296	54,94
607 2	11	2021	14898	1	125	IY1239127 4	202111150019	1	3	28/11/2021 17:08	29/11/2021 07:16	Interna-Não programada-Meio ambiente-Vento	220	1	12479	14,13
607 2	11	2021	14971	2	421	LZ111288 25	202111150021	1	3	29/11/2021 03:35	29/11/2021 07:03	Interna-Não programada-Meio ambiente-Vento	220	184	52491	635,0 0
607 2	11	2021	14896	1	524	SQ104269 22	202111150025	1	3	29/11/2021 02:30	29/11/2021 13:50	Interna-Não programada-Meio ambiente-Vento	13800	23	4296	260,4 9
607 2	11	2021	14896	1	524	SQ104269 22	202111150025	1	3	29/11/2021 02:30	29/11/2021 16:52	Interna-Não programada-Meio ambiente-Vento	13800	29	4296	416,3 5
607 2	11	2021	14896	1	524	SQ120661 80LD	202111150025	1	3	29/11/2021 02:30	30/11/2021 01:58	Interna-Não programada-Meio ambiente-Vento	13800	48	4296	1125, 81
607 2	11	2021	14896	1	524	SQ104269 22	202111150025	1	3	29/11/2021 02:30	30/11/2021 10:35	Interna-Não programada-Meio ambiente-Vento	13800	34	4296	1090, 34
607 2	11	2021	14896	1	524	SQ123189 50RE	202111150025	1	3	30/11/2021 03:07	30/11/2021 03:28	Interna-Não programada-Meio ambiente-Vento	13800	100	4296	35,08
607 2	11	2021	14944	4	124	MR12028 762	202111150028	1	3	29/11/2021 05:58	29/11/2021 08:46	Interna-Não programada-Meio ambiente-Descarga Atmosférica	13800	12	23870	33,47
607 2	11	2021	14944	2	426	PJ1211826 54	202111150033	1	3	29/11/2021 06:00	29/11/2021 10:08	Interna-Não programada-Meio ambiente-Vento	220	1	23870	4,12
607 2	11	2021	14867	1	11	AG211882 52	202111150039	1	3	29/11/2021 06:01	29/11/2021 11:30	Interna-Não programada-Meio ambiente-Descarga Atmosférica	220	1	8108	5,47
607 2	11	2021	14963	2	414	PO123902 55	202111150049	1	3	29/11/2021 06:02	29/11/2021 12:28	Interna-Não programada-Meio ambiente-Descarga Atmosférica	13800	4	27231	25,68
607 2	11	2021	14862	2	20	AAA213 99742	202111150050	1	3	29/11/2021 06:02	29/11/2021 19:38	Interna-Não programada-Meio ambiente-Descarga Atmosférica	220	2	23899	27,17
607 2	11	2021	14912	1	301	PX211212 57	202111150051	1	3	29/11/2021 06:03	29/11/2021 20:39	Interna-Não programada-Meio ambiente-Descarga Atmosférica	220	1	6733	14,61
607 2	11	2021	14920	2	304	SR123215 24	202111150052	1	3	29/11/2021 05:35	29/11/2021 08:26	Interna-Não programada-Meio ambiente-Descarga Atmosférica	13800	14	14448	39,73
607 2	11	2021	14949	1	136	TA122630 13	202111150060	1	3	29/11/2021 06:05	29/11/2021 08:42	Interna-Não programada-Meio ambiente-Descarga Atmosférica	13800	32	1831	83,61
607 2	11	2021	14860	34	319	AX213622 70	202111150061	1	3	29/11/2021 06:05	29/11/2021 09:06	Interna-Não programada-Meio ambiente-Descarga Atmosférica	220	1	35880	3,01
607 2	11	2021	14988	1	313	PK120574 83	202111150067	1	3	28/11/2021 23:07	29/11/2021 17:33	Interna-Não programada-Meio ambiente-Vento	13800	7	4281	129,0 3
607 2	11	2021	14962	2	358	PK213645 59	202111150074	1	3	28/11/2021 15:04	30/11/2021 12:28	Interna-Não programada-Meio ambiente-Vento	220	1	15012	45,39
607 2	11	2021	16483	1	84	C1120005 43	202111150075	1	3	29/11/2021 06:07	29/11/2021 13:55	Interna-Não programada-Meio ambiente-Vento	13800	9	7439	70,16
607 2	11	2021	14930	2	374	FAAA2132 5437	202111150079	1	3	29/11/2021 06:08	29/11/2021 09:43	Interna-Não programada-Meio ambiente-Vento	220	1	53235	3,58
607 2	11	2021	14978	32	216	JL1214466 0	202111150080	1	3	29/11/2021 06:08	29/11/2021 09:37	Interna-Não programada-Meio ambiente-Vento	34500	2	8610	6,95
607 2	11	2021	14924	2	302	JA123003 96	202111150085	1	3	28/11/2021 20:54	29/11/2021 10:31	Interna-Não programada-Meio ambiente-Descarga Atmosférica	13800	35	9961	476,4 3

607 2	11	2021	14938	1	105	JR124063 50	202111150088	1	3	29/11/2021 06:10	29/11/2021 09:55	Interna-Não programada-Meio ambiente-Vento	13800	312	13601	1171, 39
607 2	11	2021	14961	32	325	PI213590 19	202111150096	1	3	29/11/2021 06:11	29/11/2021 10:27	Interna-Não programada-Meio ambiente-Vento	220	2	40307	8,50
607 2	11	2021	16494	31	583	TI1239751 8RE	202111150098	1	3	29/11/2021 05:12	29/11/2021 09:41	Interna-Não programada-Meio ambiente-Descarga Atmosférica	34500	136	17267	609,3 9
607 2	11	2021	14985	31	180	NQ21147 656	202111150103	1	3	29/11/2021 06:13	29/11/2021 08:34	Interna-Não programada-Meio ambiente-Vento	220	1	23917	2,34
607 2	11	2021	16476	12	453	17243336	202111150104	1	3	29/11/2021 05:12	29/11/2021 09:26	Interna-Não programada-Meio ambiente-Vento	220	1	34508	4,24
607 2	11	2021	14923	1	121	ME12212 853	202111150107	1	3	28/11/2021 19:00	29/11/2021 16:15	Interna-Não programada-Meio ambiente-Vento	13800	4	32486	84,99
607 2	11	2021	16480	8	386	LZ120859 64	202111150112	1	3	29/11/2021 02:00	29/11/2021 16:34	Interna-Não programada-Meio ambiente-Vento	13800	44	32804	640,7 1
607 2	11	2021	15730	33	245	RV121728 77	202111150113	1	3	29/11/2021 00:25	29/11/2021 09:42	Interna-Não programada-Meio ambiente-Descarga Atmosférica	34500	11	1277	102,1 0
607 2	11	2021	15741	17	420	AP120000 48	202111150114	1	3	29/11/2021 06:15	29/11/2021 08:17	Interna-Não programada-Meio ambiente-Vento	13800	224	77783	455,0 9
607 2	11	2021	14985	2	180	UR122988 30	202111150119	1	3	29/11/2021 06:15	29/11/2021 11:27	Interna-Não programada-Meio ambiente-Descarga Atmosférica	13800	8	23917	41,50
607 2	11	2021	14980	2	495	BX122299 76	202111150122	1	3	29/11/2021 06:16	29/11/2021 22:57	Interna-Não programada-Meio ambiente-Descarga Atmosférica	220	1	13695	16,68
607 2	11	2021	14939	1	352	MU21094 083	202111150127	1	3	29/11/2021 06:16	29/11/2021 14:24	Interna-Não programada-Meio ambiente-Descarga Atmosférica	220	1	13758	8,12
607 2	11	2021	15734	35	347	KR212096 28	202111150131	1	3	29/11/2021 06:17	30/11/2021 15:24	Interna-Não programada-Meio ambiente-Descarga Atmosférica	220	1	2509	33,11
607 2	11	2021	14898	1	50	11200246 91	202111150134	1	3	29/11/2021 06:17	29/11/2021 20:30	Interna-Não programada-Meio ambiente-Vento	220	1	12479	14,20
607 2	11	2021	14917	1	123	IA122115 63	202111150135	1	3	28/11/2021 18:36	29/11/2021 08:03	Interna-Não programada-Meio ambiente-Vento	13800	8	6249	107,5 7
607 2	11	2021	16493	1	310	SV211480 58	202111150136	1	3	29/11/2021 06:18	29/11/2021 22:58	Interna-Não programada-Meio ambiente-Descarga Atmosférica	220	1	16239	16,66
607 2	11	2021	14868	1	16	AV120000 44	202111150146	1	3	29/11/2021 06:01	29/11/2021 10:09	Interna-Não programada-Meio ambiente-Descarga Atmosférica	13800	8	2324	32,94
607 2	11	2021	14877	31	25	AK212200 23	202111150150	1	3	29/11/2021 06:20	29/11/2021 23:03	Interna-Não programada-Meio ambiente-Descarga Atmosférica	220	1	7333	16,71
607 2	11	2021	15748	1	188	OZ214048 06	202111150151	1	3	29/11/2021 06:20	30/11/2021 08:48	Interna-Não programada-Meio ambiente-Descarga Atmosférica	220	1	11673	26,46
607 2	11	2021	15749	31	173	UP123219 30	202111150157	1	3	29/11/2021 06:21	29/11/2021 08:54	Interna-Não programada-Meio ambiente-Vento	34500	3	14644	7,64
607 2	11	2021	14939	31	47	ET120898 91	202111150164	1	3	28/11/2021 19:26	29/11/2021 09:04	Interna-Não programada-Meio ambiente-Descarga Atmosférica	34500	9	13758	122,6 8
607 2	11	2021	14879	1	29	CA120950 40	202111150165	1	3	29/11/2021 06:22	29/11/2021 14:30	Interna-Não programada-Meio ambiente-Vento	13800	7	28622	56,91
607 2	11	2021	16476	10	453	10022311 538	202111150168	1	3	29/11/2021 06:22	29/11/2021 17:31	Interna-Não programada-Meio ambiente-Vento	220	1	34508	11,14
607 2	11	2021	14956	35	261	JT123600 61RE	202111150170	1	3	28/11/2021 23:08	29/11/2021 15:12	Interna-Não programada-Meio ambiente-Vento	34500	17	32161	273,0 6
607 2	11	2021	14956	35	261	JT123600 61RE	202111150170	1	3	28/11/2021 23:08	29/11/2021 19:32	Interna-Não programada-Meio ambiente-Vento	34500	6	32161	122,3 6
607 2	11	2021	14956	35	261	JT123600 61RE	202111150170	1	3	28/11/2021 23:08	30/11/2021 08:17	Interna-Não programada-Meio ambiente-Vento	34500	17	32161	563,4 6
607 2	11	2021	15746	32	563	MH12386 622	202111150182	1	3	29/11/2021 05:30	29/11/2021 11:54	Interna-Não programada-Meio ambiente-Vento	34500	25	10098	159,9 2
607 2	11	2021	16479	2	386	24600255 37	202111150184	1	3	29/11/2021 06:24	30/11/2021 18:25	Interna-Não programada-Meio ambiente-Vento	220	1	50630	36,00
607 2	11	2021	14917	1	123	PS122187 70	202111150185	1	3	29/11/2021 06:24	29/11/2021 13:55	Interna-Não programada-Meio ambiente-Vento	13800	111	6249	832,9 9

607 2	11	2021	14968	1	113	ML11000 001	202111150188	1	3	28/11/2021 23:54	29/11/2021 18:54	Interna-Não programada-Meio ambiente-Vento	220	67	10263	1273, 07
607 2	11	2021	14918	1	1	BQ184554 40TS	202111150197	1	3	29/11/2021 05:47	29/11/2021 07:32	Interna-Não programada-Meio ambiente-Descarga Atmosférica	13800	237	33321	410,8 7
607 2	11	2021	14918	32	123	IA120608 74	202111150198	1	3	29/11/2021 00:45	29/11/2021 08:38	Interna-Não programada-Meio ambiente-Descarga Atmosférica	34500	44	33321	346,2 3
607 2	11	2021	14886	2	326	CR211010 32	202111150203	1	3	29/11/2021 06:26	29/11/2021 23:34	Interna-Não programada-Meio ambiente-Descarga Atmosférica	220	2	5504	34,25
607 2	11	2021	16489	4	32	CN211191 79	202111150204	1	3	29/11/2021 06:26	29/11/2021 13:14	Interna-Não programada-Meio ambiente-Árvore ou Vegetação	220	1	10097	6,79
607 2	11	2021	14939	2	352	MU21208 359	202111150205	1	3	29/11/2021 06:26	29/11/2021 15:38	Interna-Não programada-Meio ambiente-Descarga Atmosférica	220	1	13758	9,19
607 2	11	2021	14945	1	185	AZ122105 60	202111150206	1	3	29/11/2021 03:33	29/11/2021 07:50	Interna-Não programada-Meio ambiente-Descarga Atmosférica	13800	168	9888	717,5 9
607 2	11	2021	16483	1	84	CI120354 04	202111150212	1	3	29/11/2021 05:50	29/11/2021 07:52	Interna-Não programada-Meio ambiente-Descarga Atmosférica	13800	90	7439	182,3 5
607 2	11	2021	14968	1	232	QI123059 42	202111150219	1	3	28/11/2021 21:57	29/11/2021 09:20	Interna-Não programada-Meio ambiente-Vento	13800	3	10263	34,14
607 2	11	2021	14928	2	91	IW120813 53	202111150221	1	3	29/11/2021 05:28	29/11/2021 08:24	Interna-Não programada-Meio ambiente-Vento	13800	23	11873	67,31
607 2	11	2021	15746	1	563	NA120356 50	202111150223	1	3	28/11/2021 22:08	29/11/2021 09:15	Interna-Não programada-Meio ambiente-Descarga Atmosférica	13800	31	10098	344,1 6
607 2	11	2021	14962	31	151	PK210884 45	202111150226	1	3	29/11/2021 06:29	29/11/2021 23:40	Interna-Não programada-Meio ambiente-Vento	220	2	15012	34,36
607 2	11	2021	14894	2	204	PV213996 76	202111150227	1	3	29/11/2021 06:29	29/11/2021 09:18	Interna-Não programada-Meio ambiente-Vento	220	2	18072	5,62
607 2	11	2021	14962	1	151	PK120561 63	202111150234	1	3	29/11/2021 06:29	29/11/2021 10:52	Interna-Não programada-Meio ambiente-Descarga Atmosférica	13800	7	15012	30,58
607 2	11	2021	14923	32	85	JP211585 88	202111150243	1	3	29/11/2021 06:32	29/11/2021 12:51	Interna-Não programada-Meio ambiente-Vento	220	1	32486	6,32
607 2	11	2021	14961	32	325	PI123244 85	202111150244	1	3	29/11/2021 06:32	29/11/2021 08:51	Interna-Não programada-Meio ambiente-Descarga Atmosférica	34500	11	40307	25,47
607 2	11	2021	16479	5	386	VA111627 88	202111150246	1	3	29/11/2021 06:32	30/11/2021 02:02	Interna-Não programada-Meio ambiente-Vento	220	50	50630	974,6 3
607 2	11	2021	14971	5	421	LZ110002 97	202111150247	1	3	29/11/2021 02:37	29/11/2021 16:02	Interna-Não programada-Meio ambiente-Árvore ou Vegetação	220	118	52491	1581, 89
607 2	11	2021	15730	31	245	63013941 6	202111150251	1	3	29/11/2021 06:32	29/11/2021 16:34	Interna-Não programada-Meio ambiente-Vento	220	1	1277	10,02
607 2	11	2021	15731	1	36	AP122001 53	202111150254	1	3	29/11/2021 06:33	29/11/2021 21:51	Interna-Não programada-Meio ambiente-Vento	13800	22	4719	336,6 6
607 2	11	2021	14963	2	414	PO123903 58	202111150255	1	3	29/11/2021 05:40	29/11/2021 10:29	Interna-Não programada-Meio ambiente-Descarga Atmosférica	13800	7	27231	33,71
607 2	11	2021	16493	1	107	SV212523 70	202111150256	1	3	29/11/2021 06:33	29/11/2021 11:33	Interna-Não programada-Meio ambiente-Vento	220	3	16239	14,99
607 2	11	2021	14953	2	19	JD120054 24	202111150257	1	3	28/11/2021 20:26	29/11/2021 10:19	Interna-Não programada-Meio ambiente-Vento	13800	8	20268	110,9 4
607 2	11	2021	14894	2	40	CB211357 75	202111150258	1	3	29/11/2021 06:33	29/11/2021 13:32	Interna-Não programada-Meio ambiente-Descarga Atmosférica	220	1	18072	6,97
607 2	11	2021	15746	1	159	MH12170 094	202111150260	1	3	29/11/2021 06:20	29/11/2021 14:50	Interna-Não programada-Meio ambiente-Vento	13800	4	10098	33,99
607 2	11	2021	14898	1	50	EA122579 73	202111150261	1	3	29/11/2021 06:16	30/11/2021 08:01	Interna-Não programada-Meio ambiente-Vento	13800	57	12479	1467, 34
607 2	11	2021	14943	3	197	IH122904 25	202111150263	1	3	29/11/2021 06:33	29/11/2021 08:42	Interna-Não programada-Meio ambiente-Vento	13800	6	14288	12,81
607 2	11	2021	14953	3	330	59005397 8	202111150270	1	3	29/11/2021 06:34	29/11/2021 14:08	Interna-Não programada-Meio ambiente-Vento	220	1	20268	7,56
607 2	11	2021	14982	3	489	CN213093 83	202111150288	1	3	29/11/2021 06:36	29/11/2021 09:53	Interna-Não programada-Meio ambiente-Vento	220	1	35659	3,27

607 2	11	2021	14940	3	459	26800773 81	202111150291	1	3	29/11/2021 06:36	29/11/2021 18:30	Interna-Não programada-Meio ambiente-Vento	220	1	96280	11,90
607 2	11	2021	15748	1	188	OZ122162 10	202111150296	1	3	29/11/2021 06:03	29/11/2021 12:55	Interna-Não programada-Meio ambiente-Vento	13800	18	11673	123,4 3
607 2	11	2021	15739	12	62	16462865	202111150297	1	3	29/11/2021 06:37	29/11/2021 12:23	Interna-Não programada-Meio ambiente-Vento	220	1	47058	5,76
607 2	11	2021	14939	2	469	UR122472 21	202111150303	1	3	29/11/2021 06:38	29/11/2021 11:55	Interna-Não programada-Meio ambiente-Descarga Atmosférica	220	1	13758	5,28
607 2	11	2021	14890	1	34	19901220 52	202111150311	1	3	29/11/2021 06:39	29/11/2021 09:02	Interna-Não programada-Meio ambiente-Vento	220	1	46564	2,38
607 2	11	2021	16478	1	350	AO212838 43	202111150316	1	3	29/11/2021 06:40	29/11/2021 08:46	Interna-Não programada-Meio ambiente-Vento	220	1	8613	2,10
607 2	11	2021	14934	1	167	SX122964 96	202111150321	1	3	29/11/2021 03:34	29/11/2021 10:14	Interna-Não programada-Meio ambiente-Vento	13800	123	7094	819,3 2
607 2	11	2021	14968	33	327	CL123010 93	202111150322	1	3	29/11/2021 06:40	01/12/2021 07:07	Interna-Não programada-Meio ambiente-Vento	34500	3	10263	145,3 6
607 2	11	2021	14921	2	169	BZ123013 70	202111150325	1	3	28/11/2021 16:54	30/11/2021 08:10	Interna-Não programada-Meio ambiente-Descarga Atmosférica	13800	3	11757	117,7 9
607 2	11	2021	14923	2	361	AM12007 750	202111150327	1	3	29/11/2021 06:41	29/11/2021 11:31	Interna-Não programada-Meio ambiente-Descarga Atmosférica	13800	2	32486	9,66
607 2	11	2021	14931	4	98	IT1130992 8	202111150328	1	3	29/11/2021 06:24	29/11/2021 09:11	Interna-Não programada-Meio ambiente-Vento	220	108	19291	299,6 7
607 2	11	2021	14939	32	47	MU21137 743	202111150334	1	3	29/11/2021 06:42	29/11/2021 19:13	Interna-Não programada-Meio ambiente-Vento	220	1	13758	12,51
607 2	11	2021	14953	4	330	PL120002 70	202111150341	1	3	28/11/2021 19:52	29/11/2021 10:17	Interna-Não programada-Meio ambiente-Vento	13800	49	20268	706,0 4
607 2	11	2021	14923	1	85	IR122128 33	202111150343	1	3	29/11/2021 06:43	29/11/2021 14:50	Interna-Não programada-Meio ambiente-Descarga Atmosférica	13800	4	32486	32,46
607 2	11	2021	14896	1	44	BC320883 76	202111150345	1	3	29/11/2021 05:47	29/11/2021 10:52	Interna-Não programada-Meio ambiente-Descarga Atmosférica	13800	23	4296	116,5 7
607 2	11	2021	14916	1	76	CH121503 94	202111150348	1	3	29/11/2021 06:44	29/11/2021 08:36	Interna-Não programada-Meio ambiente-Descarga Atmosférica	13800	23	19076	42,73
607 2	11	2021	14963	2	414	PO122286 09	202111150350	1	3	29/11/2021 06:44	29/11/2021 10:00	Interna-Não programada-Meio ambiente-Descarga Atmosférica	13800	16	27231	52,08
607 2	11	2021	16489	4	32	CN211902 76	202111150351	1	3	29/11/2021 06:44	29/11/2021 18:37	Interna-Não programada-Meio ambiente-Descarga Atmosférica	220	1	10097	11,87
607 2	11	2021	14980	1	495	LC121824 75LD	202111150360	1	3	29/11/2021 06:04	29/11/2021 09:37	Interna-Não programada-Meio ambiente-Descarga Atmosférica	13800	174	13695	616,8 3
607 2	11	2021	14879	1	440	IJ1232177 8RE	202111150363	1	3	29/11/2021 06:09	30/11/2021 09:00	Interna-Não programada-Meio ambiente-Descarga Atmosférica	13800	6	28622	161,1 4
607 2	11	2021	14879	1	440	IJ1232177 8RE	202111150363	1	3	29/11/2021 06:09	30/11/2021 12:10	Interna-Não programada-Meio ambiente-Descarga Atmosférica	13800	4	28622	120,0 6
607 2	11	2021	14879	1	440	IJ1232177 8RE	202111150363	1	3	29/11/2021 06:09	01/12/2021 18:47	Interna-Não programada-Meio ambiente-Descarga Atmosférica	13800	9	28622	545,7 4
607 2	11	2021	14879	1	440	IJ1232177 8RE	202111150363	1	3	29/11/2021 06:09	01/12/2021 20:11	Interna-Não programada-Meio ambiente-Descarga Atmosférica	13800	9	28622	558,4 2
607 2	11	2021	14879	1	440	IJ1232177 8RE	202111150363	1	3	29/11/2021 06:09	01/12/2021 20:55	Interna-Não programada-Meio ambiente-Descarga Atmosférica	13800	6	28622	376,6 1
607 2	11	2021	14985	2	180	UR122109 30	202111150367	1	3	29/11/2021 06:46	29/11/2021 10:28	Interna-Não programada-Meio ambiente-Descarga Atmosférica	13800	12	23917	44,33
607 2	11	2021	16487	2	63	10008450 470	202111150381	1	3	29/11/2021 06:48	29/11/2021 09:22	Interna-Não programada-Meio ambiente-Vento	220	1	41280	2,56
607 2	11	2021	14962	1	41	CZ320135 90	202111150385	1	3	29/11/2021 05:39	30/11/2021 19:07	Interna-Não programada-Meio ambiente-Descarga Atmosférica	13800	24	15012	899,0 1
607 2	11	2021	15745	7	103	JT122195 03	202111150390	1	3	29/11/2021 06:50	29/11/2021 13:26	Interna-Não programada-Meio ambiente-Vento	13800	3	20488	19,79
607 2	11	2021	14911	31	71	GS122204 09RE	202111150391	1	3	29/11/2021 06:50	29/11/2021 17:57	Interna-Não programada-Meio ambiente-Descarga Atmosférica	34500	82	14776	911,2 9

607 2	11	2021	14968	1	232	QI123031 93	202111150403	1	3	29/11/2021 06:51	29/11/2021 12:55	Interna-Não programada-Meio ambiente-Vento	13800	3	10263	18,18
607 2	11	2021	14949	1	136	PO120649 10	202111150406	1	3	29/11/2021 06:32	29/11/2021 10:05	Interna-Não programada-Meio ambiente-Descarga Atmosférica	13800	8	1831	28,29
607 2	11	2021	14916	31	209	46200011 57	202111150409	1	3	29/11/2021 06:52	29/11/2021 10:09	Interna-Não programada-Meio ambiente-Vento	220	1	19076	3,28
607 2	11	2021	14930	35	374	FA123205 31	202111150410	1	3	29/11/2021 06:52	29/11/2021 20:12	Interna-Não programada-Meio ambiente-Vento	34500	2	53235	26,65
607 2	11	2021	15732	32	36	SW12218 045	202111150412	1	3	29/11/2021 06:46	29/11/2021 08:39	Interna-Não programada-Meio ambiente-Vento	34500	3	15310	5,63
607 2	11	2021	14943	3	197	IH211823 50	202111150414	1	3	29/11/2021 06:52	29/11/2021 08:37	Interna-Não programada-Meio ambiente-Vento	220	1	14288	1,74
607 2	11	2021	14930	35	374	VB112700 75	202111150415	1	3	29/11/2021 06:53	29/11/2021 23:04	Interna-Não programada-Meio ambiente-Vento	220	6	53235	97,09
607 2	11	2021	14963	2	414	PO123501 10	202111150416	1	3	29/11/2021 04:02	29/11/2021 08:23	Interna-Não programada-Meio ambiente-Descarga Atmosférica	13800	17	27231	73,67
607 2	11	2021	14924	1	306	JA120630 00	202111150418	1	3	29/11/2021 06:53	29/11/2021 13:45	Interna-Não programada-Meio ambiente-Descarga Atmosférica	13800	26	9961	178,40
607 2	11	2021	14953	4	330	PL123951 09	202111150432	1	3	28/11/2021 18:08	29/11/2021 12:27	Interna-Não programada-Meio ambiente-Vento	13800	6	20268	109,81
607 2	11	2021	14945	1	185	AZ184501 25TS	202111150436	1	3	28/11/2021 18:09	29/11/2021 14:40	Interna-Não programada-Meio ambiente-Vento	13800	15	9888	307,63
607 2	11	2021	14945	1	185	AZ184501 25TS	202111150436	1	3	28/11/2021 18:09	29/11/2021 18:22	Interna-Não programada-Meio ambiente-Vento	220	1	9888	24,22
607 2	11	2021	14945	1	185	AK120635 83	202111150436	1	3	28/11/2021 18:09	01/12/2021 00:45	Interna-Não programada-Meio ambiente-Vento	220	1	9888	54,59
607 2	11	2021	14945	1	185	AZ184501 25TS	202111150436	1	3	28/11/2021 18:09	01/12/2021 11:37	Interna-Não programada-Meio ambiente-Vento	13800	2	9888	130,93
607 2	11	2021	14945	1	185	AZ184501 25TS	202111150436	1	3	28/11/2021 18:09	01/12/2021 14:53	Interna-Não programada-Meio ambiente-Vento	13800	42	9888	2886,45
607 2	11	2021	14945	1	185	AZ184501 25TS	202111150436	1	3	29/11/2021 18:22	30/11/2021 10:47	Interna-Não programada-Meio ambiente-Vento	220	1	9888	16,42
607 2	11	2021	14945	1	185	AZ184501 25TS	202111150436	1	3	30/11/2021 12:16	30/11/2021 13:32	Interna-Não programada-Meio ambiente-Vento	220	1	9888	1,26
607 2	11	2021	14941	31	329	43700025 16	202111150437	1	3	29/11/2021 06:55	29/11/2021 11:19	Interna-Não programada-Meio ambiente-Vento	220	1	7425	4,39
607 2	11	2021	14953	4	330	PL212877 04	202111150442	1	3	29/11/2021 06:55	29/11/2021 13:47	Interna-Não programada-Meio ambiente-Descarga Atmosférica	220	1	20268	6,85
607 2	11	2021	14988	32	181	10015851 174	202111150443	1	3	29/11/2021 06:55	29/11/2021 15:49	Interna-Não programada-Meio ambiente-Vento	220	1	4281	8,89
607 2	11	2021	14963	1	110	FO121853 19	202111150445	1	3	28/11/2021 17:09	29/11/2021 15:31	Interna-Não programada-Meio ambiente-Vento	13800	11	27231	245,98
607 2	11	2021	14963	1	110	FO121853 19	202111150445	1	3	28/11/2021 17:09	30/11/2021 03:52	Interna-Não programada-Meio ambiente-Vento	13800	27	27231	937,50
607 2	11	2021	14909	20	58	15940410	202111150447	1	3	29/11/2021 06:56	29/11/2021 10:17	Interna-Não programada-Meio ambiente-Vento	220	1	47726	3,35
607 2	11	2021	14911	1	100	AZ124045 63	202111150451	1	3	29/11/2021 06:15	30/11/2021 12:42	Interna-Não programada-Meio ambiente-Descarga Atmosférica	13800	21	14776	639,12
607 2	11	2021	15747	5	148	PR213009 28	202111150474	1	3	29/11/2021 06:59	29/11/2021 15:23	Interna-Não programada-Meio ambiente-Vento	220	1	14607	8,38
607 2	11	2021	14980	2	495	BX122721 18	202111150489	1	3	29/11/2021 07:01	29/11/2021 23:49	Interna-Não programada-Meio ambiente-Descarga Atmosférica	220	1	13695	16,80
607 2	11	2021	16484	33	570	MV12260 895	202111150491	1	3	29/11/2021 04:30	29/11/2021 19:00	Interna-Não programada-Meio ambiente-Vento	34500	5	6510	72,47
607 2	11	2021	16484	33	570	MV12260 895	202111150491	1	3	29/11/2021 04:30	30/11/2021 12:41	Interna-Não programada-Meio ambiente-Vento	34500	5	6510	160,90
607 2	11	2021	16484	33	570	MV12260 895	202111150491	1	3	29/11/2021 19:00	30/11/2021 12:41	Interna-Não programada-Meio ambiente-Vento	34500	4	6510	70,74

607 2	11	2021	14974	1	142	SH183012 03TS	202111150496	1	3	29/11/2021 06:11	30/11/2021 10:50	Interna-Não programada-Meio ambiente-Árvore ou Vegetação	13800	53	2019	1518, 14
607 2	11	2021	14974	1	142	RV120249 45LD	202111150496	1	3	29/11/2021 06:11	02/12/2021 11:46	Interna-Não programada-Meio ambiente-Árvore ou Vegetação	220	1	2019	77,58
607 2	11	2021	14974	1	142	SH122777 46	202111150496	1	3	29/11/2021 06:11	02/12/2021 13:05	Interna-Não programada-Meio ambiente-Árvore ou Vegetação	220	1	2019	78,89
607 2	11	2021	14974	1	142	SH183012 03TS	202111150496	1	3	30/11/2021 10:51	30/11/2021 19:32	Interna-Não programada-Meio ambiente-Árvore ou Vegetação	13800	18	2019	156,2 7
607 2	11	2021	14974	1	142	RV120249 45LD	202111150496	1	3	30/11/2021 10:51	01/12/2021 11:49	Interna-Não programada-Meio ambiente-Árvore ou Vegetação	13800	11	2019	274,4 8
607 2	11	2021	14974	1	142	RV120249 45LD	202111150496	1	3	30/11/2021 10:51	02/12/2021 12:52	Interna-Não programada-Meio ambiente-Árvore ou Vegetação	13800	2	2019	100,0 1
607 2	11	2021	14974	1	142	RV120249 45LD	202111150496	1	3	30/11/2021 10:51	02/12/2021 13:05	Interna-Não programada-Meio ambiente-Árvore ou Vegetação	13800	11	2019	552,4 5
607 2	11	2021	14927	1	90	LS111728 65	202111150500	1	3	29/11/2021 07:02	29/11/2021 15:24	Interna-Não programada-Meio ambiente-Vento	220	96	3019	801,9 2
607 2	11	2021	14969	5	160	RV111593 92	202111150502	1	3	29/11/2021 07:02	29/11/2021 08:56	Interna-Não programada-Meio ambiente-Descarga Atmosférica	220	120	33714	226,2 0
607 2	11	2021	14974	1	142	SH123014 07	202111150503	1	3	29/11/2021 06:35	30/11/2021 15:05	Interna-Não programada-Meio ambiente-Descarga Atmosférica	13800	12	2019	389,8 2
607 2	11	2021	16493	2	338	LB213348 72	202111150506	1	3	29/11/2021 07:03	29/11/2021 09:17	Interna-Não programada-Meio ambiente-Vento	220	5	16239	11,16
607 2	11	2021	14877	1	165	RN164084 81	202111150509	1	3	29/11/2021 03:41	29/11/2021 09:46	Interna-Não programada-Meio ambiente-Vento	13800	625	7333	3806, 42
607 2	11	2021	15749	34	173	SG212423 51	202111150517	1	3	29/11/2021 07:04	29/11/2021 08:27	Interna-Não programada-Meio ambiente-Vento	220	1	14644	1,38
607 2	11	2021	15733	1	43	KR123305 33	202111150521	1	3	29/11/2021 07:04	29/11/2021 07:57	Interna-Não programada-Meio ambiente-Descarga Atmosférica	13800	47	17435	41,35
607 2	11	2021	14921	1	169	RV120463 32	202111150524	1	3	29/11/2021 07:04	29/11/2021 16:24	Interna-Não programada-Meio ambiente-Vento	13800	17	11757	158,5 5
607 2	11	2021	15741	17	420	20020291 1	202111150531	1	3	29/11/2021 07:04	29/11/2021 10:08	Interna-Não programada-Meio ambiente-Vento	220	1	77783	3,05
607 2	11	2021	14875	1	24	BM12343 637	202111150537	1	3	29/11/2021 07:05	29/11/2021 13:26	Interna-Não programada-Meio ambiente-Descarga Atmosférica	13800	2	5324	12,67
607 2	11	2021	14951	1	137	27600260 20	202111150540	1	3	29/11/2021 07:05	29/11/2021 14:49	Interna-Não programada-Meio ambiente-Vento	220	1	14980	7,72
607 2	11	2021	14940	4	38	LZ111721 93	202111150541	1	3	29/11/2021 06:34	29/11/2021 11:29	Interna-Não programada-Meio ambiente-Vento	220	123	96280	603,3 8
607 2	11	2021	14918	2	472	PS121335 71	202111150543	1	3	29/11/2021 07:06	29/11/2021 17:37	Interna-Não programada-Meio ambiente-Vento	13800	4	33321	42,05
607 2	11	2021	15749	34	173	UP211810 35	202111150546	1	3	29/11/2021 07:06	29/11/2021 15:50	Interna-Não programada-Meio ambiente-Descarga Atmosférica	220	1	14644	8,73
607 2	11	2021	14885	8	61	15750565	202111150549	1	3	29/11/2021 07:06	29/11/2021 10:33	Interna-Não programada-Meio ambiente-Vento	220	1	34152	3,44
607 2	11	2021	14963	2	152	10012671 647	202111150551	1	3	29/11/2021 07:07	29/11/2021 08:38	Interna-Não programada-Meio ambiente-Vento	220	1	27231	1,52
607 2	11	2021	14923	2	85	IR212599 03	202111150553	1	3	29/11/2021 07:07	29/11/2021 08:57	Interna-Não programada-Meio ambiente-Descarga Atmosférica	220	1	32486	1,83
607 2	11	2021	14940	2	241	VA111927 88	202111150562	1	3	29/11/2021 02:12	29/11/2021 22:06	Interna-Não programada-Meio ambiente-Vento	220	42	96280	835,6 0
607 2	11	2021	14943	31	197	TI1239676 0	202111150565	1	3	29/11/2021 07:07	29/11/2021 17:28	Interna-Não programada-Meio ambiente-Descarga Atmosférica	34500	13	14288	134,3 6
607 2	11	2021	14945	2	127	MZ21300 435	202111150568	1	3	29/11/2021 07:07	30/11/2021 14:07	Interna-Não programada-Meio ambiente-Descarga Atmosférica	220	1	9888	31,00
607 2	11	2021	14929	2	353	HE122239 80	202111150571	1	3	29/11/2021 06:04	29/11/2021 10:39	Interna-Não programada-Meio ambiente-Descarga Atmosférica	13800	6	18836	27,50
607 2	11	2021	14963	2	152	PO121007 97	202111150572	1	3	29/11/2021 06:49	29/11/2021 07:57	Interna-Não programada-Meio ambiente-Descarga Atmosférica	13800	8	27231	9,02

607 2	11	2021	14916	32	209	SD212619 58	202111150579	1	3	29/11/2021 07:08	29/11/2021 09:53	Interna-Não programada-Meio ambiente-Descarga Atmosférica	220	1	19076	2,74
607 2	11	2021	14863	4	5	PV210200 00	202111150580	1	3	29/11/2021 07:09	30/11/2021 07:23	Interna-Não programada-Meio ambiente-Vento	220	1	91860	24,23
607 2	11	2021	15749	34	173	SG211455 16	202111150595	1	3	29/11/2021 07:10	29/11/2021 11:05	Interna-Não programada-Meio ambiente-Vento	220	2	14644	7,81
607 2	11	2021	15729	7	245	RV212551 30	202111150597	1	3	29/11/2021 07:10	29/11/2021 17:40	Interna-Não programada-Meio ambiente-Vento	220	1	14858	10,48
607 2	11	2021	14929	4	93	IK122984 21	202111150600	1	3	29/11/2021 07:04	29/11/2021 11:52	Interna-Não programada-Meio ambiente-Descarga Atmosférica	13800	7	18836	33,54
607 2	11	2021	14875	1	590	BH120795 98	202111150607	1	3	29/11/2021 05:28	29/11/2021 11:23	Interna-Não programada-Meio ambiente-Descarga Atmosférica	13800	29	5324	171,48
607 2	11	2021	14889	2	476	CT212670 13	202111150611	1	3	29/11/2021 07:11	29/11/2021 11:56	Interna-Não programada-Meio ambiente-Descarga Atmosférica	220	1	20496	4,74
607 2	11	2021	14934	2	407	JT121911 07	202111150618	1	3	29/11/2021 06:56	29/11/2021 14:09	Interna-Não programada-Meio ambiente-Descarga Atmosférica	13800	5	7094	36,03
607 2	11	2021	15746	32	563	MH12362 454	202111150620	1	3	29/11/2021 06:59	29/11/2021 09:24	Interna-Não programada-Meio ambiente-Vento	34500	255	10098	612,21
607 2	11	2021	14978	33	216	JL12129717 0	202111150621	1	3	29/11/2021 07:12	29/11/2021 12:30	Interna-Não programada-Meio ambiente-Descarga Atmosférica	220	1	8610	5,30
607 2	11	2021	14952	1	380	PY213427 65	202111150623	1	3	29/11/2021 07:12	29/11/2021 11:01	Interna-Não programada-Meio ambiente-Descarga Atmosférica	220	1	2140	3,81
607 2	11	2021	14963	2	414	PO121375 91	202111150624	1	3	29/11/2021 07:12	30/11/2021 22:51	Interna-Não programada-Meio ambiente-Vento	13800	3	27231	118,91
607 2	11	2021	15749	1	340	NH12375 437	202111150631	1	3	29/11/2021 07:13	29/11/2021 11:45	Interna-Não programada-Meio ambiente-Descarga Atmosférica	13800	6	14644	27,17
607 2	11	2021	15739	11	62	12291948	202111150632	1	3	29/11/2021 07:13	29/11/2021 10:24	Interna-Não programada-Meio ambiente-Vento	220	1	47058	3,18
607 2	11	2021	16479	2	386	NJ123791 63LD	202111150644	1	3	29/11/2021 06:50	29/11/2021 17:00	Interna-Não programada-Meio ambiente-Vento	13800	491	50630	4983,92
607 2	11	2021	14930	1	374	FAAA2112 4659	202111150649	1	3	29/11/2021 07:14	30/11/2021 08:39	Interna-Não programada-Meio ambiente-Descarga Atmosférica	220	5	53235	127,07
607 2	11	2021	14894	2	40	CB213424 60	202111150675	1	3	29/11/2021 07:14	29/11/2021 11:31	Interna-Não programada-Meio ambiente-Vento	220	1	18072	4,27
607 2	11	2021	14918	31	1	AQ120434 81RE	202111150676	1	3	29/11/2021 07:14	30/11/2021 10:10	Interna-Não programada-Meio ambiente-Descarga Atmosférica	34500	37	33321	995,97
607 2	11	2021	14982	4	489	CN111302 53	202111150690	1	3	29/11/2021 07:15	29/11/2021 11:43	Interna-Não programada-Meio ambiente-Vento	220	219	35659	977,90
607 2	11	2021	14879	2	339	AW111136 119	202111150693	1	3	29/11/2021 06:18	29/11/2021 21:49	Interna-Não programada-Meio ambiente-Vento	220	105	28622	1628,78
607 2	11	2021	14924	2	227	GS122201 34	202111150695	1	3	29/11/2021 06:08	29/11/2021 10:51	Interna-Não programada-Meio ambiente-Descarga Atmosférica	13800	4	9961	18,81
607 2	11	2021	14881	32	30	DV121694 84	202111150699	1	3	29/11/2021 07:13	30/11/2021 02:46	Interna-Não programada-Meio ambiente-Descarga Atmosférica	34500	46	11760	898,57
607 2	11	2021	14940	31	109	LZ122610 95	202111150700	1	3	29/11/2021 07:16	30/11/2021 16:27	Interna-Não programada-Meio ambiente-Descarga Atmosférica	220	1	96280	33,17
607 2	11	2021	14883	3	32	CN210396 02	202111150701	1	3	29/11/2021 07:16	30/11/2021 10:27	Interna-Não programada-Meio ambiente-Vento	220	2	19515	54,34
607 2	11	2021	14921	1	169	BZ123014 21	202111150702	1	3	29/11/2021 06:15	30/11/2021 17:50	Interna-Não programada-Meio ambiente-Descarga Atmosférica	13800	3	11757	106,73
607 2	11	2021	14917	1	123	GY124652 46	202111150703	1	3	28/11/2021 18:33	29/11/2021 12:49	Interna-Não programada-Meio ambiente-Descarga Atmosférica	13800	46	6249	839,65
607 2	11	2021	14894	2	204	PV120000 96	202111150705	1	3	29/11/2021 07:16	29/11/2021 10:30	Interna-Não programada-Meio ambiente-Vento	13800	4	18072	12,87
607 2	11	2021	16484	32	570	MV21219 447	202111150706	1	3	29/11/2021 07:17	29/11/2021 14:30	Interna-Não programada-Meio ambiente-Vento	220	1	6510	7,21
607 2	11	2021	14980	2	171	BX120130 30	202111150708	1	3	28/11/2021 22:35	29/11/2021 10:56	Interna-Não programada-Meio ambiente-Descarga Atmosférica	13800	5	13695	61,68

607 2	11	2021	14881	32	30	BH123313 38	202111150711	1	3	29/11/2021 06:34	29/11/2021 20:41	Interna-Não programada-Meio ambiente-Vento	34500	11	11760	155,4 1
607 2	11	2021	14881	32	30	BH123313 38	202111150711	1	3	29/11/2021 06:34	29/11/2021 22:01	Interna-Não programada-Meio ambiente-Vento	34500	26	11760	401,9 2
607 2	11	2021	14881	32	30	BH123313 38	202111150711	1	3	29/11/2021 06:34	29/11/2021 23:30	Interna-Não programada-Meio ambiente-Vento	34500	5	11760	84,71
607 2	11	2021	14881	32	30	BH123313 38	202111150711	1	3	29/11/2021 06:34	01/12/2021 13:51	Interna-Não programada-Meio ambiente-Vento	34500	16	11760	884,5 7
607 2	11	2021	14881	32	30	BH123313 38	202111150711	1	3	29/11/2021 06:34	01/12/2021 14:11	Interna-Não programada-Meio ambiente-Vento	34500	22	11760	1223, 79
607 2	11	2021	14881	32	30	BH123312 53LD	202111150711	1	3	29/11/2021 23:38	01/12/2021 13:05	Interna-Não programada-Meio ambiente-Vento	34500	5	11760	187,2 9
607 2	11	2021	14922	1	83	IP120410 51	202111150712	1	3	29/11/2021 06:57	29/11/2021 11:57	Interna-Não programada-Meio ambiente-Descarga Atmosférica	13800	7	10574	34,99
607 2	11	2021	14930	33	374	CW12329 810	202111150720	1	3	29/11/2021 07:18	29/11/2021 18:59	Interna-Não programada-Meio ambiente-Vento	34500	3	53235	35,03
607 2	11	2021	14944	1	294	MR21120 837	202111150722	1	3	29/11/2021 07:18	29/11/2021 20:31	Interna-Não programada-Meio ambiente-Árvore ou Vegetação	220	1	23870	13,22
607 2	11	2021	14943	3	197	IH123922 86	202111150724	1	3	29/11/2021 07:18	29/11/2021 09:21	Interna-Não programada-Meio ambiente-Descarga Atmosférica	13800	49	14288	99,89
607 2	11	2021	14961	32	325	PI113254 03	202111150736	1	3	29/11/2021 06:32	29/11/2021 09:18	Interna-Não programada-Meio ambiente-Descarga Atmosférica	220	11	40307	30,42
607 2	11	2021	14961	1	190	PI113511 56	202111150737	1	3	29/11/2021 07:19	29/11/2021 10:39	Interna-Não programada-Meio ambiente-Vento	220	10	40307	33,31
607 2	11	2021	14989	2	80	IN122828 91	202111150743	1	3	29/11/2021 07:19	29/11/2021 09:21	Interna-Não programada-Meio ambiente-Descarga Atmosférica	13800	130	23784	263,6 8
607 2	11	2021	14978	2	492	FA120714 00	202111150744	1	3	29/11/2021 06:06	29/11/2021 13:52	Interna-Não programada-Meio ambiente-Descarga Atmosférica	13800	6	8610	46,50
607 2	11	2021	14953	3	330	PL122060 47LD	202111150747	1	3	29/11/2021 03:11	29/11/2021 09:33	Interna-Não programada-Meio ambiente-Descarga Atmosférica	13800	182	20268	1157, 98
607 2	11	2021	14862	2	20	AA310575 67	202111150748	1	3	29/11/2021 07:19	29/11/2021 11:05	Interna-Não programada-Meio ambiente-Descarga Atmosférica	220	1	23899	3,76
607 2	11	2021	14970	2	587	63055126 1	202111150752	1	3	29/11/2021 07:19	29/11/2021 16:32	Interna-Não programada-Meio ambiente-Vento	220	1	36260	9,21
607 2	11	2021	14912	2	104	GT212223 17	202111150755	1	3	29/11/2021 07:19	30/11/2021 11:15	Interna-Não programada-Meio ambiente-Descarga Atmosférica	220	1	6733	27,92
607 2	11	2021	16480	8	386	LZ120895 59	202111150757	1	3	29/11/2021 06:24	29/11/2021 10:47	Interna-Não programada-Meio ambiente-Descarga Atmosférica	13800	170	32804	743,3 7
607 2	11	2021	14980	1	495	LC122701 13	202111150758	1	3	29/11/2021 06:20	30/11/2021 13:46	Interna-Não programada-Meio ambiente-Descarga Atmosférica	13800	10	13695	314,1 9
607 2	11	2021	14940	2	38	DH111996 21	202111150759	1	3	29/11/2021 07:03	30/11/2021 18:01	Interna-Não programada-Meio ambiente-Árvore ou Vegetação	220	39	96280	1363, 54
607 2	11	2021	14921	31	8	EU120455 42	202111150770	1	3	29/11/2021 07:21	01/12/2021 19:10	Interna-Não programada-Meio ambiente-Vento	220	1	11757	59,83
607 2	11	2021	14921	31	8	EU120455 42	202111150770	1	3	30/11/2021 19:31	30/11/2021 22:47	Interna-Não programada-Meio ambiente-Vento	34500	5	11757	16,39
607 2	11	2021	14961	32	325	PI123557 73	202111150774	1	3	29/11/2021 06:56	29/11/2021 13:37	Interna-Não programada-Meio ambiente-Descarga Atmosférica	34500	47	40307	314,1 2
607 2	11	2021	15730	33	245	RV122404 25	202111150776	1	3	29/11/2021 06:27	29/11/2021 23:26	Interna-Não programada-Meio ambiente-Vento	34500	4	1277	67,87
607 2	11	2021	14913	4	73	GT210002 36	202111150778	1	3	29/11/2021 07:21	29/11/2021 19:44	Interna-Não programada-Meio ambiente-Vento	220	1	15808	12,37
607 2	11	2021	14963	33	152	TB121853 17	202111150780	1	3	29/11/2021 07:11	29/11/2021 12:56	Interna-Não programada-Meio ambiente-Descarga Atmosférica	34500	4	27231	22,95
607 2	11	2021	14918	31	123	IA120462 95	202111150781	1	3	28/11/2021 19:13	29/11/2021 12:44	Interna-Não programada-Meio ambiente-Vento	34500	16	33321	280,0 2
607 2	11	2021	14918	31	123	IA120462 95	202111150781	1	3	28/11/2021 19:13	29/11/2021 21:50	Interna-Não programada-Meio ambiente-Vento	34500	45	33321	1197, 78

607 2	11	2021	14918	31	123	IA120462 95	202111150781	1	3	28/11/2021 19:13	30/11/2021 17:24	Interna-Não programada-Meio ambiente-Vento	34500	29	33321	1339, 33
607 2	11	2021	14918	31	123	IA120462 95	202111150781	1	3	28/11/2021 19:13	30/11/2021 18:38	Interna-Não programada-Meio ambiente-Vento	34500	8	33321	379,2 4
607 2	11	2021	14894	2	204	22004784 4	202111150790	1	3	29/11/2021 07:22	29/11/2021 15:43	Interna-Não programada-Meio ambiente-Vento	220	1	18072	8,34
607 2	11	2021	14981	6	498	BV121032 50	202111150795	1	3	29/11/2021 05:22	29/11/2021 11:29	Interna-Não programada-Meio ambiente-Vento	13800	20	45110	122,0 2
607 2	11	2021	14939	1	47	FO123844 54	202111150800	1	3	29/11/2021 07:23	29/11/2021 16:29	Interna-Não programada-Meio ambiente-Descarga Atmosférica	13800	18	13758	163,7 6
607 2	11	2021	14980	32	171	SM12020 668	202111150808	1	3	28/11/2021 21:12	29/11/2021 10:00	Interna-Não programada-Meio ambiente-Descarga Atmosférica	34500	13	13695	166,3 5
607 2	11	2021	14862	2	20	AA122214 25	202111150812	1	3	29/11/2021 06:31	29/11/2021 08:50	Interna-Não programada-Meio ambiente-Descarga Atmosférica	13800	38	23899	87,41
607 2	11	2021	16494	2	129	NQ11000 011	202111150814	1	3	29/11/2021 07:19	29/11/2021 12:00	Interna-Não programada-Meio ambiente-Árvore ou Vegetação	220	36	17267	168,4 3
607 2	11	2021	14963	31	152	PO210206 16	202111150815	1	3	29/11/2021 07:25	29/11/2021 12:23	Interna-Não programada-Meio ambiente-Vento	220	1	27231	4,96
607 2	11	2021	14973	2	163	RB121265 65	202111150816	1	3	29/11/2021 07:03	29/11/2021 10:01	Interna-Não programada-Meio ambiente-Descarga Atmosférica	13800	49	11916	145,0 0
607 2	11	2021	14956	31	114	MY12390 605RE	202111150823	1	3	29/11/2021 07:25	29/11/2021 10:14	Interna-Não programada-Meio ambiente-Vento	34500	16	32161	44,88
607 2	11	2021	14894	2	40	26000395 5	202111150830	1	3	29/11/2021 07:26	30/11/2021 06:59	Interna-Não programada-Meio ambiente-Vento	220	1	18072	23,56
607 2	11	2021	14940	2	6	LZ111332 11	202111150831	1	3	29/11/2021 07:09	29/11/2021 10:58	Interna-Não programada-Meio ambiente-Vento	220	231	96280	879,5 3
607 2	11	2021	14980	32	171	SM12128 351	202111150835	1	3	29/11/2021 07:12	29/11/2021 11:21	Interna-Não programada-Meio ambiente-Descarga Atmosférica	34500	21	13695	86,87
607 2	11	2021	14963	33	152	MX12226 413RE	202111150837	1	3	29/11/2021 07:26	29/11/2021 10:34	Interna-Não programada-Meio ambiente-Descarga Atmosférica	34500	41	27231	127,8 6
607 2	11	2021	16481	2	574	ZN122733 04RE	202111150840	1	3	28/11/2021 15:30	30/11/2021 12:19	Interna-Não programada-Meio ambiente-Vento	13800	35	5691	1568, 40
607 2	11	2021	14875	1	24	BM12065 602	202111150849	1	3	29/11/2021 07:28	29/11/2021 13:29	Interna-Não programada-Meio ambiente-Descarga Atmosférica	13800	3	5324	18,05
607 2	11	2021	14918	2	499	DA122566 50	202111150857	1	3	29/11/2021 07:28	29/11/2021 12:49	Interna-Não programada-Meio ambiente-Descarga Atmosférica	13800	34	33321	181,4 0
607 2	11	2021	15732	2	220	HD210318 37	202111150862	1	3	29/11/2021 07:29	29/11/2021 11:28	Interna-Não programada-Meio ambiente-Vento	220	1	15310	3,98
607 2	11	2021	14941	1	92	IU120897 42	202111150864	1	3	29/11/2021 06:28	30/11/2021 08:12	Interna-Não programada-Meio ambiente-Descarga Atmosférica	13800	5	7425	128,6 3
607 2	11	2021	15744	2	103	JT210614 83	202111150866	1	3	29/11/2021 07:29	29/11/2021 14:05	Interna-Não programada-Meio ambiente-Descarga Atmosférica	220	1	24048	6,59
607 2	11	2021	14893	1	243	DJ122195 62	202111150868	1	3	29/11/2021 07:29	29/11/2021 10:19	Interna-Não programada-Meio ambiente-Descarga Atmosférica	13800	13	5089	36,62
607 2	11	2021	15739	9	62	12589883	202111150875	1	3	29/11/2021 07:30	29/11/2021 16:44	Interna-Não programada-Meio ambiente-Vento	220	1	47058	9,22
607 2	11	2021	14961	32	325	PI122623 12	202111150879	1	3	29/11/2021 07:31	29/11/2021 22:20	Interna-Não programada-Meio ambiente-Vento	34500	10	40307	148,1 4
607 2	11	2021	14923	3	85	74400000 66	202111150881	1	3	29/11/2021 07:31	29/11/2021 10:06	Interna-Não programada-Meio ambiente-Vento	220	1	32486	2,59
607 2	11	2021	14898	1	50	EA123903 01LD	202111150884	1	3	29/11/2021 07:31	29/11/2021 15:30	Interna-Não programada-Meio ambiente-Vento	13800	7	12479	55,84
607 2	11	2021	14892	2	37	C2120000 20	202111150892	1	3	29/11/2021 07:25	29/11/2021 13:57	Interna-Não programada-Meio ambiente-Descarga Atmosférica	13800	5	3891	32,65
607 2	11	2021	14974	31	166	BZ213056 91	202111150893	1	3	29/11/2021 07:31	29/11/2021 13:37	Interna-Não programada-Meio ambiente-Vento	220	1	2019	6,09
607 2	11	2021	14968	2	113	SH120237 98	202111150905	1	3	29/11/2021 06:28	29/11/2021 12:07	Interna-Não programada-Meio ambiente-Descarga Atmosférica	13800	9	10263	50,77

607 2	11	2021	14940	1	389	LZ124017 36	202111150906	1	3	29/11/2021 07:32	29/11/2021 19:11	Interna-Não programada-Meio ambiente-Vento	13800	8	96280	93,26
607 2	11	2021	14980	32	171	SM12074 386RE	202111150909	1	3	29/11/2021 07:32	30/11/2021 01:14	Interna-Não programada-Meio ambiente-Descarga Atmosférica	34500	141	13695	2493, 74
607 2	11	2021	14860	1	198	AX121906 81	202111150911	1	3	29/11/2021 07:32	29/11/2021 13:05	Interna-Não programada-Meio ambiente-Descarga Atmosférica	13800	24	35880	132,8 2
607 2	11	2021	14954	32	346	KR122617 06	202111150912	1	3	29/11/2021 07:33	30/11/2021 01:24	Interna-Não programada-Meio ambiente-Descarga Atmosférica	34500	4	3410	71,39
607 2	11	2021	15746	32	563	MH12170 092	202111150915	1	3	29/11/2021 07:23	29/11/2021 14:36	Interna-Não programada-Meio ambiente-Descarga Atmosférica	34500	13	10098	93,82
607 2	11	2021	14971	2	421	LZ112616 24	202111150916	1	3	29/11/2021 02:45	29/11/2021 10:40	Interna-Não programada-Meio ambiente-Vento	220	116	52491	917,9 1
607 2	11	2021	14869	2	14	AK122106 24	202111150917	1	3	28/11/2021 17:58	29/11/2021 17:02	Interna-Não programada-Meio ambiente-Vento	13800	6	4626	138,4 1
607 2	11	2021	14923	2	361	IV123346 59	202111150919	1	3	29/11/2021 07:33	29/11/2021 09:56	Interna-Não programada-Meio ambiente-Descarga Atmosférica	13800	2	32486	4,75
607 2	11	2021	14930	1	374	FAAA2118 0669	202111150923	1	3	29/11/2021 07:34	30/11/2021 01:39	Interna-Não programada-Meio ambiente-Vento	220	1	53235	18,08
607 2	11	2021	14898	1	50	EA110444 74	202111150924	1	3	29/11/2021 07:24	29/11/2021 15:28	Interna-Não programada-Meio ambiente-Vento	220	96	12479	774,1 1
607 2	11	2021	14918	31	123	IA121805 23	202111150927	1	3	29/11/2021 07:34	29/11/2021 17:42	Interna-Não programada-Meio ambiente-Vento	34500	3	33321	30,38
607 2	11	2021	16482	6	577	10004439 030	202111150929	1	3	29/11/2021 07:34	29/11/2021 19:50	Interna-Não programada-Meio ambiente-Vento	220	1	16548	12,26
607 2	11	2021	14930	1	374	FA123832 52	202111150930	1	3	29/11/2021 07:34	29/11/2021 15:34	Interna-Não programada-Meio ambiente-Vento	220	1	53235	7,99
607 2	11	2021	14930	1	374	FA123832 52	202111150930	1	3	29/11/2021 15:55	29/11/2021 16:30	Interna-Não programada-Meio ambiente-Vento	220	1	53235	0,58
607 2	11	2021	14918	1	499	15700035 09	202111150931	1	3	29/11/2021 07:34	30/11/2021 08:40	Interna-Não programada-Meio ambiente-Vento	220	1	33321	25,09
607 2	11	2021	15732	1	220	HD122001 08	202111150935	1	3	29/11/2021 07:34	29/11/2021 13:23	Interna-Não programada-Meio ambiente-Vento	13800	4	15310	23,21
607 2	11	2021	14981	6	498	SW11375 184	202111150936	1	3	29/11/2021 07:11	29/11/2021 09:26	Interna-Não programada-Meio ambiente-Descarga Atmosférica	220	55	45110	123,3 2
607 2	11	2021	16475	2	453	LG121475 67	202111150938	1	3	29/11/2021 07:35	29/11/2021 11:59	Interna-Não programada-Meio ambiente-Vento	220	2	46816	8,79
607 2	11	2021	15727	4	322	BV211086 15	202111150939	1	3	29/11/2021 07:35	29/11/2021 20:32	Interna-Não programada-Meio ambiente-Vento	220	1	12782	12,94
607 2	11	2021	14881	2	30	CP122513 47	202111150943	1	3	29/11/2021 05:44	29/11/2021 20:21	Interna-Não programada-Meio ambiente-Descarga Atmosférica	13800	7	11760	102,2 6
607 2	11	2021	14930	35	374	VB122622 81	202111150948	1	3	28/11/2021 19:45	29/11/2021 15:51	Interna-Não programada-Meio ambiente-Vento	34500	2	53235	40,20
607 2	11	2021	14930	35	374	VB122622 81	202111150948	1	3	28/11/2021 19:45	01/12/2021 02:30	Interna-Não programada-Meio ambiente-Vento	34500	7	53235	383,2 2
607 2	11	2021	14930	35	374	VB122622 81	202111150948	1	3	28/11/2021 19:45	01/12/2021 10:27	Interna-Não programada-Meio ambiente-Vento	34500	3	53235	188,0 8
607 2	11	2021	14930	35	374	VB122622 81	202111150948	1	3	28/11/2021 19:45	01/12/2021 11:38	Interna-Não programada-Meio ambiente-Vento	34500	3	53235	191,6 3
607 2	11	2021	14930	35	374	VB122622 81	202111150948	1	3	28/11/2021 19:45	01/12/2021 12:40	Interna-Não programada-Meio ambiente-Vento	220	1	53235	64,91
607 2	11	2021	14930	35	374	VB122622 81	202111150948	1	3	29/11/2021 15:51	01/12/2021 02:30	Interna-Não programada-Meio ambiente-Vento	34500	2	53235	69,28
607 2	11	2021	14952	2	380	CP121429 81	202111150949	1	3	29/11/2021 06:51	29/11/2021 13:54	Interna-Não programada-Meio ambiente-Vento	13800	12	2140	84,47
607 2	11	2021	14905	1	362	NP123279 37	202111150952	1	3	29/11/2021 06:41	30/11/2021 10:58	Interna-Não programada-Meio ambiente-Descarga Atmosférica	13800	28	5401	791,5 8
607 2	11	2021	15746	1	396	NAAA211 21150	202111150962	1	3	29/11/2021 07:37	01/12/2021 10:43	Interna-Não programada-Meio ambiente-Descarga Atmosférica	220	1	10098	51,10

607 2	11	2021	14933	1	102	JA122168 08	202111150964	1	3	29/11/2021 07:37	29/11/2021 11:37	Interna-Não programada-Meio ambiente-Descarga Atmosférica	220	1	19068	4,00
607 2	11	2021	14930	35	374	FA113169 70	202111150970	1	3	29/11/2021 07:37	29/11/2021 11:53	Interna-Não programada-Meio ambiente-Vento	220	5	53235	21,28
607 2	11	2021	14873	2	456	NQ12371 848	202111150973	1	3	29/11/2021 06:26	29/11/2021 14:03	Interna-Não programada-Meio ambiente-Vento	13800	23	6188	175,07
607 2	11	2021	15732	1	303	BO122099 13	202111150976	1	3	29/11/2021 06:22	29/11/2021 10:15	Interna-Não programada-Meio ambiente-Vento	13800	7	15310	27,14
607 2	11	2021	14889	32	34	19902681 50	202111150986	1	3	29/11/2021 07:38	29/11/2021 09:43	Interna-Não programada-Meio ambiente-Descarga Atmosférica	220	1	20496	2,07
607 2	11	2021	14958	2	146	PJ211285 53	202111150993	1	3	29/11/2021 07:39	29/11/2021 16:09	Interna-Não programada-Meio ambiente-Descarga Atmosférica	220	1	11526	8,49
607 2	11	2021	14963	33	152	FO121453 00	202111150997	1	3	29/11/2021 06:26	29/11/2021 22:55	Interna-Não programada-Meio ambiente-Descarga Atmosférica	34500	13	27231	214,27
607 2	11	2021	14971	9	421	LZ111721 97	202111151000	1	3	29/11/2021 06:23	29/11/2021 14:54	Interna-Não programada-Meio ambiente-Vento	220	52	52491	442,40
607 2	11	2021	15732	33	36	HD123295 69	202111151003	1	3	29/11/2021 07:39	29/11/2021 09:50	Interna-Não programada-Meio ambiente-Vento	34500	4	15310	8,67
607 2	11	2021	14925	3	88	50067862	202111151008	1	3	29/11/2021 07:40	29/11/2021 09:30	Interna-Não programada-Meio ambiente-Vento	220	1	18406	1,82
607 2	11	2021	14889	6	34	CT211314 72	202111151011	1	3	29/11/2021 07:40	29/11/2021 11:38	Interna-Não programada-Meio ambiente-Vento	220	1	20496	3,95
607 2	11	2021	14951	31	137	PB123479 29	202111151012	1	3	29/11/2021 07:41	29/11/2021 17:20	Interna-Não programada-Meio ambiente-Descarga Atmosférica	34500	6	14980	57,89
607 2	11	2021	16484	32	570	RV122001 85	202111151013	1	3	29/11/2021 07:04	30/11/2021 13:36	Interna-Não programada-Meio ambiente-Descarga Atmosférica	34500	15	6510	457,99
607 2	11	2021	15729	6	245	RV122141 67	202111151016	1	3	29/11/2021 01:34	29/11/2021 09:11	Interna-Não programada-Meio ambiente-Árvore ou Vegetação	13800	68	14858	517,46
607 2	11	2021	14894	33	40	CB120657 15	202111151019	1	3	29/11/2021 06:56	29/11/2021 12:21	Interna-Não programada-Meio ambiente-Vento	34500	34	18072	183,63
607 2	11	2021	14963	2	414	PO122025 69	202111151023	1	3	29/11/2021 07:21	29/11/2021 09:49	Interna-Não programada-Meio ambiente-Descarga Atmosférica	13800	7	27231	17,18
607 2	11	2021	14931	3	98	IT122239 0	202111151025	1	3	29/11/2021 07:37	29/11/2021 09:35	Interna-Não programada-Meio ambiente-Vento	13800	4	19291	7,87
607 2	11	2021	14980	2	171	SM12371 084	202111151026	1	3	29/11/2021 07:42	29/11/2021 12:02	Interna-Não programada-Meio ambiente-Vento	220	1	13695	4,32
607 2	11	2021	14921	2	8	PU1212958 82	202111151034	1	3	29/11/2021 07:43	29/11/2021 22:11	Interna-Não programada-Meio ambiente-Descarga Atmosférica	220	1	11757	14,46
607 2	11	2021	14877	2	165	RN184531 60TS	202111151037	1	3	28/11/2021 20:43	30/11/2021 01:38	Interna-Não programada-Meio ambiente-Vento	13800	22	7333	636,12
607 2	11	2021	15746	1	563	NA113804 16	202111151047	1	3	29/11/2021 07:44	29/11/2021 19:19	Interna-Não programada-Meio ambiente-Árvore ou Vegetação	220	49	10098	567,03
607 2	11	2021	14980	2	171	SM21000 039	202111151048	1	3	29/11/2021 07:44	30/11/2021 06:29	Interna-Não programada-Meio ambiente-Vento	220	1	13695	22,73
607 2	11	2021	14940	3	241	VA110470 04	202111151051	1	3	29/11/2021 03:17	29/11/2021 21:22	Interna-Não programada-Meio ambiente-Vento	220	164	96280	2965,30
607 2	11	2021	14930	1	259	FA121645 36	202111151055	1	3	29/11/2021 05:18	29/11/2021 12:20	Interna-Não programada-Meio ambiente-Árvore ou Vegetação	13800	213	53235	1496,09
607 2	11	2021	14930	1	259	FA121645 36	202111151055	1	3	29/11/2021 05:18	30/11/2021 21:16	Interna-Não programada-Meio ambiente-Árvore ou Vegetação	13800	21	53235	839,34
607 2	11	2021	14939	2	112	LC184284 01TS	202111151060	1	3	29/11/2021 04:57	29/11/2021 21:49	Interna-Não programada-Meio ambiente-Descarga Atmosférica	13800	95	13758	1601,28
607 2	11	2021	14921	31	8	EU210451 95	202111151062	1	3	29/11/2021 07:46	30/11/2021 15:27	Interna-Não programada-Meio ambiente-Vento	220	1	11757	31,68
607 2	11	2021	14980	1	171	SM12170 911	202111151064	1	3	29/11/2021 07:46	01/12/2021 09:21	Interna-Não programada-Meio ambiente-Descarga Atmosférica	13800	2	13695	99,16
607 2	11	2021	14856	11	240	GN11001 894	202111151066	1	3	29/11/2021 06:41	29/11/2021 09:46	Interna-Não programada-Meio ambiente-Vento	220	30	16648	92,05

607 2	11	2021	16483	1	84	CI120005 10	202111151068	1	3	29/11/2021 07:46	29/11/2021 10:50	Interna-Não programada-Meio ambiente-Descarga Atmosférica	13800	4	7439	12,23
607 2	11	2021	14862	5	5	AN120559 77	202111151069	1	3	29/11/2021 07:46	29/11/2021 09:52	Interna-Não programada-Meio ambiente-Descarga Atmosférica	13800	6	23899	12,55
607 2	11	2021	14927	2	90	IJ1219490 5	202111151071	1	3	29/11/2021 07:18	29/11/2021 10:10	Interna-Não programada-Meio ambiente-Vento	13800	38	3019	108,3 3
607 2	11	2021	14921	4	8	TD120898 97	202111151077	1	3	29/11/2021 05:23	30/11/2021 01:43	Interna-Não programada-Meio ambiente-Descarga Atmosférica	13800	7	11757	142,2 7
607 2	11	2021	14940	2	38	DH112487 31	202111151082	1	3	29/11/2021 07:13	29/11/2021 19:18	Interna-Não programada-Meio ambiente-Árvore ou Vegetação	220	37	96280	447,4 3
607 2	11	2021	15748	31	584	IP211375 64	202111151084	1	3	29/11/2021 07:47	29/11/2021 22:02	Interna-Não programada-Meio ambiente-Vento	220	1	11673	14,24
607 2	11	2021	14942	5	233	15080079	202111151090	1	3	29/11/2021 07:48	29/11/2021 12:46	Interna-Não programada-Meio ambiente-Vento	220	1	51334	4,97
607 2	11	2021	14880	2	28	CD120002 84	202111151092	1	3	28/11/2021 18:51	29/11/2021 12:45	Interna-Não programada-Meio ambiente-Vento	13800	20	4971	357,9 3
607 2	11	2021	14889	2	89	CY120715 23RE	202111151094	1	3	29/11/2021 08:53	29/11/2021 14:15	Interna-Não programada-Meio ambiente-Vento	13800	2	20496	10,72
607 2	11	2021	14889	2	89	CY120715 23RE	202111151094	1	3	29/11/2021 08:53	29/11/2021 21:10	Interna-Não programada-Meio ambiente-Vento	13800	12	20496	147,3 4
607 2	11	2021	14889	2	89	CY120715 23RE	202111151094	1	3	29/11/2021 08:53	29/11/2021 23:03	Interna-Não programada-Meio ambiente-Vento	13800	11	20496	155,8 8
607 2	11	2021	14889	2	89	CY120715 23RE	202111151094	1	3	29/11/2021 08:53	30/11/2021 14:53	Interna-Não programada-Meio ambiente-Vento	13800	5	20496	150,0 2
607 2	11	2021	14889	2	89	CY120715 23RE	202111151094	1	3	29/11/2021 08:53	30/11/2021 15:13	Interna-Não programada-Meio ambiente-Vento	220	1	20496	30,34
607 2	11	2021	14889	2	89	CY130717 09	202111151094	1	3	29/11/2021 14:15	30/11/2021 14:53	Interna-Não programada-Meio ambiente-Vento	13800	2	20496	49,29
607 2	11	2021	14889	2	89	CY120715 23RE	202111151094	1	3	29/11/2021 23:47	30/11/2021 01:48	Interna-Não programada-Meio ambiente-Vento	13800	23	20496	46,51
607 2	11	2021	14923	32	85	ME12085 895	202111151095	1	3	29/11/2021 07:48	30/11/2021 11:40	Interna-Não programada-Meio ambiente-Vento	34500	2	32486	55,72
607 2	11	2021	14923	32	85	ME12085 895	202111151095	1	3	29/11/2021 07:48	01/12/2021 16:25	Interna-Não programada-Meio ambiente-Vento	34500	8	32486	452,9 1
607 2	11	2021	14923	32	85	ME12085 895	202111151095	1	3	29/11/2021 07:48	02/12/2021 21:43	Interna-Não programada-Meio ambiente-Vento	34500	4	32486	343,6 7
607 2	11	2021	14923	32	85	ME12085 895	202111151095	1	3	29/11/2021 07:48	03/12/2021 00:24	Interna-Não programada-Meio ambiente-Vento	34500	8	32486	708,8 7
607 2	11	2021	14923	32	85	ME12085 895	202111151095	1	3	30/11/2021 11:40	01/12/2021 16:25	Interna-Não programada-Meio ambiente-Vento	34500	2	32486	57,51
607 2	11	2021	14939	1	207	SE123616 90	202111151097	1	3	29/11/2021 05:58	30/11/2021 10:47	Interna-Não programada-Meio ambiente-Descarga Atmosférica	13800	3	13758	86,44
607 2	11	2021	14971	7	421	LZ123308 87	202111151099	1	3	29/11/2021 06:16	29/11/2021 09:25	Interna-Não programada-Meio ambiente-Vento	13800	143	52491	450,0 1
607 2	11	2021	14952	2	380	7713214	202111151101	1	3	29/11/2021 07:48	29/11/2021 13:55	Interna-Não programada-Meio ambiente-Descarga Atmosférica	13800	3	2140	18,31
607 2	11	2021	14977	1	539	PV120597 87	202111151102	1	3	29/11/2021 07:48	29/11/2021 16:44	Interna-Não programada-Meio ambiente-Vento	220	1	6267	8,92
607 2	11	2021	16493	2	573	AA121238 38	202111151105	1	3	29/11/2021 07:48	29/11/2021 12:45	Interna-Não programada-Meio ambiente-Descarga Atmosférica	13800	3	16239	14,80
607 2	11	2021	14863	6	5	AN212678 29	202111151106	1	3	29/11/2021 07:48	30/11/2021 05:45	Interna-Não programada-Meio ambiente-Vento	220	1	91860	21,93
607 2	11	2021	14933	1	102	JAAA2110 4707	202111151109	1	3	29/11/2021 07:49	29/11/2021 10:55	Interna-Não programada-Meio ambiente-Descarga Atmosférica	220	1	19068	3,10
607 2	11	2021	14964	2	156	QI213627 34	202111151112	1	3	29/11/2021 07:49	29/11/2021 15:50	Interna-Não programada-Meio ambiente-Descarga Atmosférica	220	1	27139	8,01
607 2	11	2021	14898	1	125	IY1104815 5	202111151113	1	3	29/11/2021 06:39	29/11/2021 16:08	Interna-Não programada-Meio ambiente-Vento	220	92	12479	872,0 3

607 2	11	2021	14881	32	30	PH123435 87	202111151114	1	3	29/11/2021 06:54	29/11/2021 17:15	Interna-Não programada-Meio ambiente-Vento	34500	13	11760	134,6 3
607 2	11	2021	14968	1	265	CL122308 06RE	202111151117	1	3	29/11/2021 07:25	29/11/2021 17:28	Interna-Não programada-Meio ambiente-Vento	13800	11	10263	110,3 8
607 2	11	2021	14879	2	29	JT210614 66	202111151118	1	3	29/11/2021 07:49	29/11/2021 15:15	Interna-Não programada-Meio ambiente-Vento	220	1	28622	7,42
607 2	11	2021	14911	1	71	GS122203 01	202111151119	1	3	28/11/2021 18:02	30/11/2021 12:25	Interna-Não programada-Meio ambiente-Vento	13800	6	14776	254,3 0
607 2	11	2021	14894	2	204	PV122977 14	202111151125	1	3	29/11/2021 07:17	29/11/2021 10:39	Interna-Não programada-Meio ambiente-Vento	13800	7	18072	23,54
607 2	11	2021	14986	1	379	IP213328 47	202111151127	1	3	29/11/2021 07:50	29/11/2021 20:00	Interna-Não programada-Meio ambiente-Descarga Atmosférica	220	2	2076	24,31
607 2	11	2021	14981	5	498	10012578 833	202111151129	1	3	29/11/2021 07:50	29/11/2021 09:15	Interna-Não programada-Meio ambiente-Vento	220	1	45110	1,40
607 2	11	2021	14858	4	373	LA123138 75LD	202111151135	1	3	29/11/2021 05:13	29/11/2021 09:00	Interna-Não programada-Meio ambiente-Descarga Atmosférica	13800	98	68734	370,5 2
607 2	11	2021	16482	5	166	SH120102 46	202111151138	1	3	29/11/2021 06:57	30/11/2021 13:31	Interna-Não programada-Meio ambiente-Descarga Atmosférica	13800	21	16548	641,6 3
607 2	11	2021	15741	9	420	AP111502 95	202111151139	1	3	29/11/2021 07:51	29/11/2021 16:30	Interna-Não programada-Meio ambiente-Vento	220	14	77783	121,0 4
607 2	11	2021	14982	1	489	CN122139 23LD	202111151146	1	3	29/11/2021 07:52	29/11/2021 14:53	Interna-Não programada-Meio ambiente-Vento	220	1	35659	7,01
607 2	11	2021	14951	2	137	NP211947 26	202111151150	1	3	29/11/2021 07:52	29/11/2021 12:30	Interna-Não programada-Meio ambiente-Descarga Atmosférica	220	1	14980	4,62
607 2	11	2021	14873	2	456	NQ12247 390	202111151159	1	3	29/11/2021 07:53	29/11/2021 17:07	Interna-Não programada-Meio ambiente-Vento	13800	4	6188	36,90
607 2	11	2021	16491	1	473	SL123889 31	202111151160	1	3	29/11/2021 06:49	29/11/2021 09:24	Interna-Não programada-Meio ambiente-Descarga Atmosférica	13800	2	17376	5,14
607 2	11	2021	15730	32	245	RV213839 75	202111151163	1	3	29/11/2021 07:53	30/11/2021 08:50	Interna-Não programada-Meio ambiente-Vento	220	1	1277	24,96
607 2	11	2021	14928	32	260	IW120463 41	202111151165	1	3	29/11/2021 07:29	29/11/2021 09:34	Interna-Não programada-Meio ambiente-Descarga Atmosférica	34500	4	11873	8,33
607 2	11	2021	15728	1	397	BV320979 09LD	202111151166	1	3	29/11/2021 02:00	29/11/2021 12:53	Interna-Não programada-Meio ambiente-Descarga Atmosférica	13800	21	2437	228,4 2
607 2	11	2021	14939	2	352	MU21214 639	202111151172	1	3	29/11/2021 07:54	29/11/2021 09:58	Interna-Não programada-Meio ambiente-Vento	220	1	13758	2,06
607 2	11	2021	15728	31	322	10022571 297	202111151176	1	3	29/11/2021 07:54	30/11/2021 01:32	Interna-Não programada-Meio ambiente-Vento	220	1	2437	17,63
607 2	11	2021	14962	1	151	PK110000 03	202111151177	1	3	29/11/2021 07:14	29/11/2021 09:57	Interna-Não programada-Meio ambiente-Vento	220	98	15012	265,2 0
607 2	11	2021	16484	33	570	MV12267 623	202111151185	1	3	29/11/2021 06:22	30/11/2021 00:51	Interna-Não programada-Meio ambiente-Vento	34500	22	6510	406,3 2
607 2	11	2021	14958	3	146	PI211207 06	202111151187	1	3	29/11/2021 07:55	30/11/2021 09:30	Interna-Não programada-Meio ambiente-Descarga Atmosférica	220	1	11526	25,58
607 2	11	2021	14969	5	160	RV212605 47	202111151188	1	3	29/11/2021 07:55	29/11/2021 18:11	Interna-Não programada-Meio ambiente-Vento	220	1	33714	10,26
607 2	11	2021	15734	1	394	KR123200 36	202111151191	1	3	29/11/2021 07:44	01/12/2021 08:13	Interna-Não programada-Meio ambiente-Vento	13800	11	2509	533,2 6
607 2	11	2021	14964	3	156	QI212965 93	202111151192	1	3	29/11/2021 07:55	29/11/2021 09:44	Interna-Não programada-Meio ambiente-Descarga Atmosférica	220	1	27139	1,81
607 2	11	2021	14934	30	103	JT212343 60	202111151194	1	3	29/11/2021 07:55	29/11/2021 15:45	Interna-Não programada-Meio ambiente-Vento	220	1	7094	7,82
607 2	11	2021	16484	32	328	CP121917 71	202111151195	1	3	29/11/2021 07:42	30/11/2021 18:13	Interna-Não programada-Meio ambiente-Descarga Atmosférica	34500	27	6510	931,6 2
607 2	11	2021	15732	32	36	BV210727 82	202111151196	1	3	29/11/2021 07:55	29/11/2021 11:16	Interna-Não programada-Meio ambiente-Descarga Atmosférica	220	2	15310	6,68
607 2	11	2021	14973	1	163	RB214012 56	202111151198	1	3	29/11/2021 07:55	29/11/2021 13:34	Interna-Não programada-Meio ambiente-Descarga Atmosférica	220	1	11916	5,64

607 2	11	2021	14890	3	34	10011758 412	202111151202	1	3	29/11/2021 07:56	29/11/2021 09:07	Interna-Não programada-Meio ambiente-Vento	220	1	46564	1,18
607 2	11	2021	14964	31	156	QI210647 57	202111151205	1	3	29/11/2021 07:56	30/11/2021 08:01	Interna-Não programada-Meio ambiente-Descarga Atmosférica	220	1	27139	24,08
607 2	11	2021	14980	1	171	83003959 4	202111151208	1	3	29/11/2021 07:56	29/11/2021 21:26	Interna-Não programada-Meio ambiente-Vento	220	1	13695	13,49
607 2	11	2021	14964	3	156	QI310942 93	202111151210	1	3	29/11/2021 07:56	29/11/2021 21:44	Interna-Não programada-Meio ambiente-Descarga Atmosférica	220	1	27139	13,80
607 2	11	2021	16480	12	386	VA123459 17	202111151211	1	3	29/11/2021 07:11	29/11/2021 18:20	Interna-Não programada-Meio ambiente-Vento	13800	141	32804	1570, 11
607 2	11	2021	14962	1	358	CQ120002 45	202111151217	1	3	29/11/2021 01:38	29/11/2021 11:47	Interna-Não programada-Meio ambiente-Descarga Atmosférica	13800	10	15012	101,4 0
607 2	11	2021	14911	31	71	FC212397 91	202111151219	1	3	29/11/2021 07:57	29/11/2021 11:21	Interna-Não programada-Meio ambiente-Árvore ou Vegetação	220	1	14776	3,39
607 2	11	2021	15748	1	470	OZ121145 09RE	202111151221	1	3	29/11/2021 06:12	29/11/2021 23:20	Interna-Não programada-Meio ambiente-Descarga Atmosférica	13800	47	11673	804,6 1
607 2	11	2021	15730	1	415	RV164251 08	202111151227	1	3	29/11/2021 07:15	29/11/2021 09:32	Interna-Não programada-Meio ambiente-Vento	13800	29	1277	66,45
607 2	11	2021	15730	2	415	RV164251 08	202111151227	1	3	29/11/2021 07:15	29/11/2021 09:32	Interna-Não programada-Meio ambiente-Vento	13800	72	1277	164,9 8
607 2	11	2021	15730	2	415	RV132134 74	202111151227	1	3	29/11/2021 07:15	29/11/2021 19:06	Interna-Não programada-Meio ambiente-Vento	13800	150	1277	1778, 75
607 2	11	2021	15730	1	415	RV104149 36	202111151227	1	3	29/11/2021 18:51	29/11/2021 19:15	Interna-Não programada-Meio ambiente-Vento	13800	29	1277	11,27
607 2	11	2021	15730	2	415	RV104149 36	202111151227	1	3	29/11/2021 18:51	29/11/2021 19:15	Interna-Não programada-Meio ambiente-Vento	13800	71	1277	27,59
607 2	11	2021	14889	1	264	TH121606 39	202111151229	1	3	29/11/2021 07:58	29/11/2021 11:16	Interna-Não programada-Meio ambiente-Vento	13800	57	20496	187,7 4
607 2	11	2021	14968	2	113	ML11286 255	202111151234	1	3	29/11/2021 01:27	29/11/2021 21:15	Interna-Não programada-Meio ambiente-Vento	220	76	10263	1504, 65
607 2	11	2021	14889	2	264	CT213335 52	202111151238	1	3	29/11/2021 07:59	29/11/2021 09:33	Interna-Não programada-Meio ambiente-Vento	220	1	20496	1,56
607 2	11	2021	14973	2	163	RB213536 53	202111151242	1	3	29/11/2021 07:59	29/11/2021 14:03	Interna-Não programada-Meio ambiente-Descarga Atmosférica	220	2	11916	12,11
607 2	11	2021	14879	1	370	IM213700 14	202111151243	1	3	29/11/2021 07:59	30/11/2021 22:20	Interna-Não programada-Meio ambiente-Descarga Atmosférica	220	1	28622	38,34
607 2	11	2021	14987	2	236	SV124000 25	202111151246	1	3	29/11/2021 06:56	29/11/2021 11:27	Interna-Não programada-Meio ambiente-Descarga Atmosférica	13800	4	17295	18,05
607 2	11	2021	14906	3	56	GE121150 53	202111151248	1	3	29/11/2021 07:59	29/11/2021 17:00	Interna-Não programada-Meio ambiente-Vento	220	1	31300	9,00
607 2	11	2021	14904	32	283	CJ121633 86	202111151252	1	3	29/11/2021 06:15	29/11/2021 09:29	Interna-Não programada-Meio ambiente-Descarga Atmosférica	34500	18	11542	58,12
607 2	11	2021	14881	32	30	CP211706 84	202111151254	1	3	29/11/2021 08:00	29/11/2021 15:40	Interna-Não programada-Meio ambiente-Descarga Atmosférica	220	1	11760	7,67
607 2	11	2021	14987	33	236	SV212884 50	202111151258	1	3	29/11/2021 08:00	29/11/2021 14:33	Interna-Não programada-Meio ambiente-Vento	220	1	17295	6,54
607 2	11	2021	14940	2	241	10003706 077	202111151259	1	3	29/11/2021 08:00	30/11/2021 15:18	Interna-Não programada-Meio ambiente-Vento	220	1	96280	31,29
607 2	11	2021	16480	8	386	LZ123895 66	202111151261	1	3	29/11/2021 07:37	30/11/2021 00:27	Interna-Não programada-Meio ambiente-Vento	13800	21	32804	353,4 4
607 2	11	2021	14861	2	345	BG113728 85	202111151262	1	3	29/11/2021 08:00	29/11/2021 14:22	Interna-Não programada-Meio ambiente-Vento	220	60	4958	381,1 3
607 2	11	2021	14963	2	414	PO121391 05	202111151268	1	3	29/11/2021 06:17	29/11/2021 10:38	Interna-Não programada-Meio ambiente-Descarga Atmosférica	13800	3	27231	13,02
607 2	11	2021	14927	30	992	IM212052 49	202111151275	1	3	29/11/2021 08:02	30/11/2021 01:13	Interna-Não programada-Meio ambiente-Descarga Atmosférica	220	1	3019	17,19
607 2	11	2021	14921	4	8	EU120302 23	202111151282	1	3	29/11/2021 07:45	30/11/2021 23:45	Interna-Não programada-Meio ambiente-Vento	13800	4	11757	159,9 4

607 2	11	2021	14918	33	123	GY212799 41	202111151290	1	3	28/11/2021 19:58	29/11/2021 12:46	Interna-Não programada-Meio ambiente-Descarga Atmosférica	220	2	33321	33,61
607 2	11	2021	14933	2	102	70106472	202111151301	1	3	29/11/2021 08:03	29/11/2021 14:33	Interna-Não programada-Meio ambiente-Vento	220	1	19068	6,50
607 2	11	2021	14921	4	8	EU210450 01	202111151302	1	3	29/11/2021 08:03	30/11/2021 16:29	Interna-Não programada-Meio ambiente-Descarga Atmosférica	220	1	11757	32,43
607 2	11	2021	14857	13	240	GN21149 953	202111151308	1	3	29/11/2021 07:31	29/11/2021 09:37	Interna-Não programada-Meio ambiente-Vento	220	18	18429	37,76
607 2	11	2021	15734	1	186	LZ213200 60	202111151321	1	3	29/11/2021 08:05	30/11/2021 12:40	Interna-Não programada-Meio ambiente-Vento	220	2	2509	57,20
607 2	11	2021	14969	8	160	RV121233 34	202111151323	1	3	29/11/2021 07:08	30/11/2021 15:07	Interna-Não programada-Meio ambiente-Vento	13800	11	33714	351,7 4
607 2	11	2021	14961	32	325	PI122578 00	202111151330	1	3	29/11/2021 08:05	29/11/2021 11:18	Interna-Não programada-Meio ambiente-Vento	34500	4	40307	12,87
607 2	11	2021	16487	3	63	14450458	202111151331	1	3	29/11/2021 08:05	29/11/2021 10:23	Interna-Não programada-Meio ambiente-Vento	220	1	41280	2,29
607 2	11	2021	14973	1	133	NM21154 987	202111151335	1	3	29/11/2021 08:06	29/11/2021 23:23	Interna-Não programada-Meio ambiente-Vento	220	2	11916	30,56
607 2	11	2021	14863	12	5	20119264	202111151336	1	3	29/11/2021 08:06	29/11/2021 10:23	Interna-Não programada-Meio ambiente-Vento	220	1	91860	2,28
607 2	11	2021	14962	1	41	ED211382 14	202111151343	1	3	29/11/2021 08:06	29/11/2021 16:36	Interna-Não programada-Meio ambiente-Descarga Atmosférica	220	3	15012	25,48
607 2	11	2021	14955	2	384	IT2120806 5	202111151345	1	3	29/11/2021 08:06	29/11/2021 12:34	Interna-Não programada-Meio ambiente-Árvore ou Vegetação	220	7	5676	31,22
607 2	11	2021	14894	1	204	Z2004155 6	202111151349	1	3	29/11/2021 08:06	30/11/2021 09:13	Interna-Não programada-Meio ambiente-Vento	220	1	18072	25,11
607 2	11	2021	14961	1	217	PI112575 80	202111151352	1	3	29/11/2021 06:45	29/11/2021 09:50	Interna-Não programada-Meio ambiente-Vento	220	46	40307	141,7 3
607 2	11	2021	14862	2	20	AA123494 42	202111151355	1	3	29/11/2021 07:54	29/11/2021 10:25	Interna-Não programada-Meio ambiente-Descarga Atmosférica	13800	20	23899	50,29
607 2	11	2021	14929	1	93	IK122507 28	202111151365	1	3	29/11/2021 06:13	29/11/2021 14:32	Interna-Não programada-Meio ambiente-Descarga Atmosférica	13800	29	18836	240,7 5
607 2	11	2021	14931	3	98	IT1231001 4	202111151367	1	3	29/11/2021 06:54	29/11/2021 17:54	Interna-Não programada-Meio ambiente-Vento	13800	3	19291	33,00
607 2	11	2021	14873	1	18	BAA212 79037	202111151369	1	3	29/11/2021 08:07	29/11/2021 21:48	Interna-Não programada-Meio ambiente-Descarga Atmosférica	220	2	6188	27,34
607 2	11	2021	14918	1	499	MB11161 454	202111151371	1	3	29/11/2021 08:07	30/11/2021 07:18	Interna-Não programada-Meio ambiente-Árvore ou Vegetação	220	7	33321	162,1 7
607 2	11	2021	15740	4	420	Z0012426 2	202111151378	1	3	29/11/2021 08:08	29/11/2021 09:48	Interna-Não programada-Meio ambiente-Vento	220	1	53696	1,66
607 2	11	2021	14930	35	374	FA122088 03	202111151379	1	3	29/11/2021 08:08	29/11/2021 10:44	Interna-Não programada-Meio ambiente-Vento	34500	3	53235	7,79
607 2	11	2021	15741	17	420	Z0024556 9	202111151382	1	3	29/11/2021 08:08	29/11/2021 09:33	Interna-Não programada-Meio ambiente-Vento	220	1	77783	1,41
607 2	11	2021	15748	3	354	BC123006 92	202111151384	1	3	29/11/2021 07:45	29/11/2021 15:15	Interna-Não programada-Meio ambiente-Vento	13800	10	11673	74,96
607 2	11	2021	14982	1	489	CN120567 08	202111151385	1	3	29/11/2021 06:09	29/11/2021 09:59	Interna-Não programada-Meio ambiente-Descarga Atmosférica	13800	24	35659	91,81
607 2	11	2021	14987	1	201	SV122410 78	202111151386	1	3	29/11/2021 06:25	29/11/2021 11:47	Interna-Não programada-Meio ambiente-Vento	13800	53	17295	284,2 7
607 2	11	2021	14870	5	60	I0772248	202111151390	1	3	29/11/2021 08:09	29/11/2021 11:03	Interna-Não programada-Meio ambiente-Vento	220	1	38479	2,90
607 2	11	2021	14907	1	58	I3334645	202111151395	1	3	29/11/2021 08:09	29/11/2021 14:18	Interna-Não programada-Meio ambiente-Vento	220	1	44281	6,15
607 2	11	2021	14902	1	49	FR210969 84	202111151398	1	3	29/11/2021 08:09	29/11/2021 15:45	Interna-Não programada-Meio ambiente-Descarga Atmosférica	220	2	5204	15,18
607 2	11	2021	14968	2	305	TD122468 29LD	202111151400	1	3	28/11/2021 20:55	29/11/2021 22:30	Interna-Não programada-Meio ambiente-Descarga Atmosférica	13800	48	10263	1227, 85

607 2	11	2021	14940	1	38	10009084 485	202111151409	1	3	29/11/2021 08:10	29/11/2021 15:14	Interna-Não programada-Meio ambiente-Vento	220	1	96280	7,06
607 2	11	2021	14989	1	80	30103927	202111151410	1	3	29/11/2021 08:10	29/11/2021 10:52	Interna-Não programada-Meio ambiente-Vento	220	1	23784	2,69
607 2	11	2021	14867	2	11	18200381 33	202111151412	1	3	29/11/2021 08:10	29/11/2021 16:30	Interna-Não programada-Meio ambiente-Vento	220	1	8108	8,33
607 2	11	2021	14940	4	38	LZ111651 04	202111151413	1	3	29/11/2021 07:39	29/11/2021 10:07	Interna-Não programada-Meio ambiente-Vento	220	130	96280	320,2 3
607 2	11	2021	15746	32	563	MH12291 176	202111151415	1	3	29/11/2021 06:24	29/11/2021 13:52	Interna-Não programada-Meio ambiente-Descarga Atmosférica	34500	8	10098	59,73
607 2	11	2021	14909	10	585	12892518	202111151420	1	3	29/11/2021 08:10	29/11/2021 10:44	Interna-Não programada-Meio ambiente-Vento	220	1	47726	2,55
607 2	11	2021	15737	10	59	13606621	202111151421	1	3	29/11/2021 08:10	29/11/2021 12:15	Interna-Não programada-Meio ambiente-Vento	220	1	14351	4,07
607 2	11	2021	14940	4	38	LZ113707 89	202111151422	1	3	29/11/2021 07:06	29/11/2021 19:05	Interna-Não programada-Meio ambiente-Vento	220	50	96280	598,6 0
607 2	11	2021	14898	1	125	27100127 96	202111151427	1	3	29/11/2021 08:11	29/11/2021 17:28	Interna-Não programada-Meio ambiente-Vento	220	1	12479	9,30
607 2	11	2021	14953	1	488	PL211260 10	202111151429	1	3	29/11/2021 07:47	29/11/2021 15:37	Interna-Não programada-Meio ambiente-Descarga Atmosférica	220	1	20268	7,83
607 2	11	2021	14968	2	113	ML21151 719	202111151431	1	3	29/11/2021 08:11	30/11/2021 15:59	Interna-Não programada-Meio ambiente-Vento	220	2	10263	63,59
607 2	11	2021	15747	3	148	46007781 8	202111151445	1	3	29/11/2021 08:12	29/11/2021 13:46	Interna-Não programada-Meio ambiente-Vento	220	1	14607	5,56
607 2	11	2021	14929	31	323	IK122268 65	202111151448	1	3	29/11/2021 08:12	29/11/2021 10:04	Interna-Não programada-Meio ambiente-Descarga Atmosférica	220	1	18836	1,86
607 2	11	2021	14862	2	20	AAA213 02335	202111151451	1	3	29/11/2021 08:12	29/11/2021 20:20	Interna-Não programada-Meio ambiente-Descarga Atmosférica	220	1	23899	12,12
607 2	11	2021	16484	32	328	RV123034 92	202111151456	1	3	29/11/2021 07:39	30/11/2021 19:46	Interna-Não programada-Meio ambiente-Descarga Atmosférica	34500	19	6510	686,0 3
607 2	11	2021	14930	4	374	FAAA2108 5546	202111151467	1	3	29/11/2021 08:13	29/11/2021 11:56	Interna-Não programada-Meio ambiente-Descarga Atmosférica	220	2	53235	7,42
607 2	11	2021	14929	1	463	MS12113 246LD	202111151477	1	3	28/11/2021 18:44	29/11/2021 11:38	Interna-Não programada-Meio ambiente-Descarga Atmosférica	13800	22	18836	371,6 5
607 2	11	2021	14867	1	11	AG213699 32	202111151478	1	3	29/11/2021 08:13	29/11/2021 11:15	Interna-Não programada-Meio ambiente-Descarga Atmosférica	220	2	8108	6,04
607 2	11	2021	15733	1	43	KR123305 33	202111151483	1	3	29/11/2021 08:14	30/11/2021 15:46	Interna-Não programada-Meio ambiente-Descarga Atmosférica	13800	47	17435	1481, 94
607 2	11	2021	14923	1	369	FN123709 45	202111151485	1	3	28/11/2021 20:23	29/11/2021 17:00	Interna-Não programada-Meio ambiente-Descarga Atmosférica	13800	4	32486	82,46
607 2	11	2021	14881	1	97	DV123425 81	202111151488	1	3	29/11/2021 07:46	29/11/2021 10:22	Interna-Não programada-Meio ambiente-Descarga Atmosférica	13800	7	11760	18,09
607 2	11	2021	15750	1	45	CX103947 18	202111151489	1	3	29/11/2021 08:10	29/11/2021 10:28	Interna-Não programada-Meio ambiente-Árvore ou Vegetação	13800	83	6335	190,9 5
607 2	11	2021	15750	1	45	CX120721 50LD	202111151489	1	3	29/11/2021 08:10	29/11/2021 21:11	Interna-Não programada-Meio ambiente-Árvore ou Vegetação	13800	140	6335	1822, 88
607 2	11	2021	15750	1	45	CX103947 18	202111151489	1	3	29/11/2021 10:29	29/11/2021 11:33	Interna-Não programada-Meio ambiente-Árvore ou Vegetação	13800	6	6335	6,39
607 2	11	2021	15750	1	45	CX120721 50LD	202111151489	1	3	29/11/2021 10:29	29/11/2021 21:11	Interna-Não programada-Meio ambiente-Árvore ou Vegetação	13800	77	6335	823,7 7
607 2	11	2021	14911	1	71	GS120767 26	202111151492	1	3	29/11/2021 07:19	29/11/2021 16:16	Interna-Não programada-Meio ambiente-Descarga Atmosférica	13800	15	14776	134,2 4
607 2	11	2021	15730	33	245	21216500	202111151497	1	3	29/11/2021 08:14	30/11/2021 11:59	Interna-Não programada-Meio ambiente-Vento	34500	2	1277	55,48
607 2	11	2021	15737	10	59	GN21362 564	202111151501	1	3	29/11/2021 08:15	29/11/2021 18:17	Interna-Não programada-Meio ambiente-Árvore ou Vegetação	220	1	14351	10,04
607 2	11	2021	14982	3	489	CN121221 23	202111151503	1	3	29/11/2021 08:15	29/11/2021 13:29	Interna-Não programada-Meio ambiente-Vento	13800	3	35659	15,68

607 2	11	2021	14980	32	171	TAAA2108 4368	202111151506	1	3	29/11/2021 08:15	30/11/2021 09:09	Interna-Não programada-Meio ambiente-Descarga Atmosférica	220	1	13695	24,89
607 2	11	2021	15734	1	186	KR111701 81	202111151508	1	3	29/11/2021 08:15	30/11/2021 17:35	Interna-Não programada-Meio ambiente-Árvore ou Vegetação	220	12	2509	399,8 9
607 2	11	2021	15734	1	186	KR111701 81	202111151508	1	3	30/11/2021 17:36	01/12/2021 12:05	Interna-Não programada-Meio ambiente-Árvore ou Vegetação	220	3	2509	55,48
607 2	11	2021	14980	2	171	SM12013 036	202111151511	1	3	29/11/2021 08:15	29/11/2021 17:31	Interna-Não programada-Meio ambiente-Vento	13800	18	13695	166,7 3
607 2	11	2021	14980	2	171	SM12013 036	202111151511	1	3	29/11/2021 08:15	01/12/2021 09:52	Interna-Não programada-Meio ambiente-Vento	13800	2	13695	99,23
607 2	11	2021	14971	4	421	I2019287 1	202111151515	1	3	29/11/2021 08:16	30/11/2021 01:13	Interna-Não programada-Meio ambiente-Vento	220	1	52491	16,95
607 2	11	2021	14943	3	197	IH212084 41	202111151516	1	3	29/11/2021 08:16	29/11/2021 11:52	Interna-Não programada-Meio ambiente-Vento	220	2	14288	7,19
607 2	11	2021	14910	1	55	GR120162 22	202111151522	1	3	29/11/2021 08:16	29/11/2021 11:42	Interna-Não programada-Meio ambiente-Vento	220	1	18874	3,42
607 2	11	2021	14880	1	28	CD210001 93	202111151523	1	3	29/11/2021 08:16	29/11/2021 16:43	Interna-Não programada-Meio ambiente-Descarga Atmosférica	220	1	4971	8,43
607 2	11	2021	14864	1	344	AP110030 11	202111151533	1	3	29/11/2021 08:11	29/11/2021 10:40	Interna-Não programada-Meio ambiente-Vento	220	32	32246	79,24
607 2	11	2021	14905	2	464	GE120804 29	202111151540	1	3	29/11/2021 05:07	29/11/2021 11:04	Interna-Não programada-Meio ambiente-Vento	13800	13	5401	77,17
607 2	11	2021	14929	2	93	IK122941 31	202111151541	1	3	29/11/2021 08:18	29/11/2021 19:32	Interna-Não programada-Meio ambiente-Vento	220	1	18836	11,23
607 2	11	2021	14907	22	58	GN11002 112	202111151548	1	3	29/11/2021 18:20	29/11/2021 19:40	Interna-Não programada-Meio ambiente-Vento	13800	59	44281	79,14
607 2	11	2021	14908	7	58	GN11320 642	202111151548	1	3	29/11/2021 18:54	29/11/2021 19:26	Interna-Não programada-Meio ambiente-Vento	13800	27	43583	14,49
607 2	11	2021	14908	7	58	GN11000 779	202111151548	1	3	29/11/2021 18:54	29/11/2021 19:27	Interna-Não programada-Meio ambiente-Vento	13800	63	43583	33,85
607 2	11	2021	14908	7	58	GN12000 329LD	202111151548	1	3	29/11/2021 22:35	29/11/2021 23:28	Interna-Não programada-Meio ambiente-Vento	13800	31	43583	27,56
607 2	11	2021	14908	7	58	GN16434 281	202111151548	1	3	29/11/2021 22:54	29/11/2021 23:02	Interna-Não programada-Meio ambiente-Vento	13800	1626	43583	212,7 4
607 2	11	2021	14908	7	58	GN11320 642	202111151548	1	3	30/11/2021 10:37	30/11/2021 14:32	Interna-Não programada-Meio ambiente-Vento	13800	27	43583	106,1 0
607 2	11	2021	14907	22	58	GN11002 112	202111151548	1	3	30/11/2021 11:23	30/11/2021 14:38	Interna-Não programada-Meio ambiente-Vento	13800	59	44281	191,3 4
607 2	11	2021	14908	7	58	GN11000 779	202111151548	1	3	30/11/2021 11:54	30/11/2021 15:05	Interna-Não programada-Meio ambiente-Vento	13800	63	43583	200,1 3
607 2	11	2021	14908	7	58	GN21035 925	202111151548	1	3	30/11/2021 12:25	30/11/2021 14:30	Interna-Não programada-Meio ambiente-Vento	220	1	43583	2,08
607 2	11	2021	14987	3	236	10012229 995	202111151554	1	3	29/11/2021 08:19	29/11/2021 13:48	Interna-Não programada-Meio ambiente-Vento	220	1	17295	5,47
607 2	11	2021	15749	34	173	UP212788 01	202111151555	1	3	29/11/2021 08:19	30/11/2021 08:56	Interna-Não programada-Meio ambiente-Descarga Atmosférica	220	1	14644	24,60
607 2	11	2021	14969	5	160	10004419 896	202111151556	1	3	29/11/2021 08:19	29/11/2021 15:31	Interna-Não programada-Meio ambiente-Vento	220	1	33714	7,19
607 2	11	2021	14984	1	331	TR123232 15	202111151563	1	3	29/11/2021 08:20	29/11/2021 12:37	Interna-Não programada-Meio ambiente-Vento	220	1	42280	4,28
607 2	11	2021	14929	2	93	IK122506 14	202111151564	1	3	29/11/2021 06:26	29/11/2021 13:16	Interna-Não programada-Meio ambiente-Vento	13800	9	18836	61,49
607 2	11	2021	14929	2	93	IK122506 14	202111151564	1	3	29/11/2021 06:26	29/11/2021 14:04	Interna-Não programada-Meio ambiente-Vento	13800	3	18836	22,90
607 2	11	2021	14929	2	93	IK122506 14	202111151564	1	3	29/11/2021 06:26	30/11/2021 12:50	Interna-Não programada-Meio ambiente-Vento	13800	17	18836	516,7 7
607 2	11	2021	14929	2	93	IK122506 14	202111151564	1	3	29/11/2021 06:26	01/12/2021 01:05	Interna-Não programada-Meio ambiente-Vento	13800	16	18836	682,5 2

607 2	11	2021	14929	2	93	IK124101 71	202111151564	1	3	30/11/2021 22:03	01/12/2021 01:05	Interna-Não programada-Meio ambiente-Vento	13800	17	18836	51,51
607 2	11	2021	14965	3	57	AP164015 88	202111151568	1	3	29/11/2021 08:20	29/11/2021 08:58	Interna-Não programada-Meio ambiente-Vento	13800	1763	51315	1119, 51
607 2	11	2021	14864	1	344	AP164015 88	202111151568	1	3	29/11/2021 08:20	29/11/2021 08:58	Interna-Não programada-Meio ambiente-Vento	13800	2643	32246	1678, 31
607 2	11	2021	14956	2	581	13900806 42	202111151578	1	3	29/11/2021 08:21	29/11/2021 20:59	Interna-Não programada-Meio ambiente-Vento	220	1	32161	12,63
607 2	11	2021	15748	2	188	OZ120312 49	202111151579	1	3	29/11/2021 07:30	30/11/2021 07:18	Interna-Não programada-Meio ambiente-Descarga Atmosférica	13800	6	11673	142,7 6
607 2	11	2021	14944	4	124	MR12024 156	202111151582	1	3	29/11/2021 07:42	29/11/2021 09:42	Interna-Não programada-Meio ambiente-Vento	13800	6	23870	11,98
607 2	11	2021	14969	6	160	10005146 737	202111151593	1	3	29/11/2021 08:22	30/11/2021 01:37	Interna-Não programada-Meio ambiente-Vento	220	1	33714	17,25
607 2	11	2021	15749	1	340	GG12150 758	202111151594	1	3	29/11/2021 05:26	29/11/2021 14:44	Interna-Não programada-Meio ambiente-Vento	13800	10	14644	92,97
607 2	11	2021	14894	2	204	PV123120 48RE	202111151596	1	3	29/11/2021 07:10	30/11/2021 07:48	Interna-Não programada-Meio ambiente-Vento	13800	74	18072	1822, 13
607 2	11	2021	14894	2	204	PV123120 48RE	202111151596	1	3	29/11/2021 07:10	30/11/2021 16:08	Interna-Não programada-Meio ambiente-Vento	13800	3	18072	98,91
607 2	11	2021	15748	2	470	OZ211894 61	202111151598	1	3	29/11/2021 08:22	30/11/2021 01:50	Interna-Não programada-Meio ambiente-Descarga Atmosférica	220	1	11673	17,46
607 2	11	2021	14886	1	326	MQ21238 500	202111151599	1	3	29/11/2021 08:22	30/11/2021 10:16	Interna-Não programada-Meio ambiente-Descarga Atmosférica	220	1	5504	25,89
607 2	11	2021	14896	2	44	CF120298 89	202111151600	1	3	29/11/2021 08:22	29/11/2021 15:49	Interna-Não programada-Meio ambiente-Descarga Atmosférica	13800	3	4296	22,33
607 2	11	2021	14969	5	160	RV184530 12TS	202111151602	1	3	29/11/2021 08:22	30/11/2021 12:00	Interna-Não programada-Meio ambiente-Descarga Atmosférica	13800	13	33714	359,0 9
607 2	11	2021	14862	2	20	AAA212 83595	202111151606	1	3	29/11/2021 08:22	29/11/2021 10:07	Interna-Não programada-Meio ambiente-Descarga Atmosférica	220	3	23899	5,20
607 2	11	2021	14883	3	32	CN214598 74	202111151610	1	3	29/11/2021 08:23	29/11/2021 11:48	Interna-Não programada-Meio ambiente-Vento	220	1	19515	3,41
607 2	11	2021	16480	8	386	LZ111365 39	202111151613	1	3	29/11/2021 08:12	30/11/2021 04:52	Interna-Não programada-Meio ambiente-Vento	220	31	32804	640,2 0
607 2	11	2021	14980	1	171	SM12239 670	202111151614	1	3	29/11/2021 08:02	29/11/2021 23:37	Interna-Não programada-Meio ambiente-Descarga Atmosférica	13800	9	13695	140,1 8
607 2	11	2021	14939	1	352	MU12170 091	202111151619	1	3	29/11/2021 07:38	29/11/2021 13:44	Interna-Não programada-Meio ambiente-Vento	13800	13	13758	79,20
607 2	11	2021	14963	2	152	PO121007 97	202111151620	1	3	29/11/2021 08:18	29/11/2021 09:20	Interna-Não programada-Meio ambiente-Descarga Atmosférica	13800	8	27231	8,14
607 2	11	2021	14923	1	85	IR120651 20	202111151621	1	3	29/11/2021 08:23	29/11/2021 10:17	Interna-Não programada-Meio ambiente-Descarga Atmosférica	13800	6	32486	11,33
607 2	11	2021	14965	5	57	AP110048 97	202111151623	1	3	29/11/2021 07:50	29/11/2021 08:46	Interna-Não programada-Meio ambiente-Descarga Atmosférica	220	89	51315	81,63
607 2	11	2021	14918	2	472	10016896 392	202111151629	1	3	29/11/2021 08:24	29/11/2021 19:31	Interna-Não programada-Meio ambiente-Vento	220	1	33321	11,12
607 2	11	2021	14879	1	27	CA120842 91	202111151631	1	3	29/11/2021 07:04	30/11/2021 01:00	Interna-Não programada-Meio ambiente-Descarga Atmosférica	13800	6	28622	107,5 3
607 2	11	2021	14934	1	167	SX213158 26	202111151644	1	3	29/11/2021 08:25	29/11/2021 18:23	Interna-Não programada-Meio ambiente-Vento	220	1	7094	9,97
607 2	11	2021	14940	4	38	DH121995 45	202111151646	1	3	29/11/2021 06:35	29/11/2021 10:01	Interna-Não programada-Meio ambiente-Vento	13800	501	96280	1716, 20
607 2	11	2021	14879	2	339	RV184306 96TS	202111151649	1	3	29/11/2021 05:59	30/11/2021 19:23	Interna-Não programada-Meio ambiente-Vento	13800	31	28622	1159, 04
607 2	11	2021	15733	2	43	10600840 56	202111151652	1	3	29/11/2021 08:25	29/11/2021 15:05	Interna-Não programada-Meio ambiente-Vento	220	1	17435	6,66
607 2	11	2021	14894	2	204	22006463 5	202111151662	1	3	29/11/2021 08:26	29/11/2021 15:44	Interna-Não programada-Meio ambiente-Vento	220	1	18072	7,30

607 2	11	2021	14943	3	197	IH122206 80	202111151664	1	3	29/11/2021 08:26	29/11/2021 13:40	Interna-Não programada-Meio ambiente-Descarga Atmosférica	13800	14	14288	73,14
607 2	11	2021	14923	1	121	ME12091 498	202111151665	1	3	29/11/2021 07:26	30/11/2021 04:41	Interna-Não programada-Meio ambiente-Vento	13800	2	32486	42,47
607 2	11	2021	14912	2	301	GT210001 18	202111151669	1	3	29/11/2021 08:26	29/11/2021 19:23	Interna-Não programada-Meio ambiente-Descarga Atmosférica	220	1	6733	10,95
607 2	11	2021	14940	2	38	DH111332 15	202111151671	1	3	29/11/2021 08:17	29/11/2021 14:58	Interna-Não programada-Meio ambiente-Vento	220	105	96280	701,25
607 2	11	2021	15730	31	245	RV122606 43	202111151673	1	3	29/11/2021 07:14	29/11/2021 14:40	Interna-Não programada-Meio ambiente-Vento	34500	9	1277	66,84
607 2	11	2021	14904	31	283	7203720	202111151678	1	3	29/11/2021 08:27	29/11/2021 19:45	Interna-Não programada-Meio ambiente-Vento	34500	2	11542	22,59
607 2	11	2021	14930	35	374	FA123766 71	202111151687	1	3	29/11/2021 06:14	29/11/2021 16:42	Interna-Não programada-Meio ambiente-Vento	34500	36	53235	376,37
607 2	11	2021	14908	12	58	SW21402 859	202111151690	1	3	29/11/2021 08:28	29/11/2021 13:35	Interna-Não programada-Meio ambiente-Vento	220	1	43583	5,11
607 2	11	2021	14929	4	93	IK121138 29	202111151695	1	3	29/11/2021 06:43	29/11/2021 09:53	Interna-Não programada-Meio ambiente-Vento	13800	12	18836	37,88
607 2	11	2021	14945	2	127	MZ12055 640	202111151708	1	3	29/11/2021 07:26	29/11/2021 11:57	Interna-Não programada-Meio ambiente-Descarga Atmosférica	13800	7	9888	31,54
607 2	11	2021	14930	35	374	FA123090 83	202111151710	1	3	29/11/2021 08:29	30/11/2021 12:47	Interna-Não programada-Meio ambiente-Vento	220	1	53235	28,29
607 2	11	2021	14930	35	374	FA123090 83	202111151710	1	3	29/11/2021 08:29	30/11/2021 15:59	Interna-Não programada-Meio ambiente-Vento	220	1	53235	31,50
607 2	11	2021	14930	35	374	FA123090 83	202111151710	1	3	29/11/2021 08:29	01/12/2021 13:29	Interna-Não programada-Meio ambiente-Vento	220	1	53235	53,00
607 2	11	2021	14930	35	374	FA123090 83	202111151710	1	3	29/11/2021 22:46	30/11/2021 12:47	Interna-Não programada-Meio ambiente-Vento	220	1	53235	14,02
607 2	11	2021	14930	35	374	FA123090 83	202111151710	1	3	30/11/2021 13:33	30/11/2021 15:16	Interna-Não programada-Meio ambiente-Vento	34500	2	53235	3,43
607 2	11	2021	14863	4	5	20746118	202111151712	1	3	29/11/2021 08:29	29/11/2021 10:59	Interna-Não programada-Meio ambiente-Vento	220	1	91860	2,50
607 2	11	2021	14939	1	207	MU12302 569	202111151718	1	3	28/11/2021 19:09	30/11/2021 16:00	Interna-Não programada-Meio ambiente-Descarga Atmosférica	220	1	13758	44,85
607 2	11	2021	14939	1	207	MU12302 569	202111151718	1	3	28/11/2021 19:12	30/11/2021 16:00	Interna-Não programada-Meio ambiente-Descarga Atmosférica	220	1	13758	44,80
607 2	11	2021	15732	1	589	DE212792 99	202111151720	1	3	29/11/2021 08:30	29/11/2021 21:04	Interna-Não programada-Meio ambiente-Descarga Atmosférica	220	1	15310	12,56
607 2	11	2021	14944	1	294	MR21037 391	202111151721	1	3	29/11/2021 08:30	29/11/2021 10:25	Interna-Não programada-Meio ambiente-Vento	220	1	23870	1,91
607 2	11	2021	14987	1	360	OZ212649 58	202111151725	1	3	29/11/2021 08:30	30/11/2021 11:14	Interna-Não programada-Meio ambiente-Vento	220	2	17295	53,44
607 2	11	2021	14970	31	160	RV213063 12	202111151726	1	3	29/11/2021 08:30	29/11/2021 19:02	Interna-Não programada-Meio ambiente-Vento	220	1	36260	10,52
607 2	11	2021	14911	31	71	GS113338 41	202111151727	1	3	29/11/2021 08:30	29/11/2021 10:23	Interna-Não programada-Meio ambiente-Vento	220	1	14776	1,87
607 2	11	2021	16486	2	234	RQ120630 40	202111151728	1	3	28/11/2021 18:32	29/11/2021 12:21	Interna-Não programada-Meio ambiente-Descarga Atmosférica	13800	8	3395	142,46
607 2	11	2021	14940	1	38	DH114156 95	202111151736	1	3	29/11/2021 05:38	29/11/2021 11:30	Interna-Não programada-Meio ambiente-Vento	220	135	96280	791,44
607 2	11	2021	14877	2	165	RN121234 53	202111151738	1	3	29/11/2021 04:03	30/11/2021 08:39	Interna-Não programada-Meio ambiente-Descarga Atmosférica	13800	2	7333	57,20
607 2	11	2021	14870	3	60	10027664 676	202111151742	1	3	29/11/2021 08:31	29/11/2021 14:32	Interna-Não programada-Meio ambiente-Vento	220	1	38479	6,00
607 2	11	2021	14940	1	6	LZ111530 74	202111151746	1	3	29/11/2021 06:10	29/11/2021 12:26	Interna-Não programada-Meio ambiente-Vento	220	182	96280	1138,06
607 2	11	2021	14940	4	38	LZ111721 94	202111151750	1	3	29/11/2021 08:32	29/11/2021 19:21	Interna-Não programada-Meio ambiente-Vento	220	128	96280	1383,93

607 2	11	2021	15748	4	188	OZ210432 37	202111151754	1	3	29/11/2021 08:32	30/11/2021 05:38	Interna-Não programada-Meio ambiente-Descarga Atmosférica	220	2	11673	42,19
607 2	11	2021	14923	1	85	IR113749 81	202111151755	1	3	29/11/2021 08:32	29/11/2021 11:46	Interna-Não programada-Meio ambiente-Descarga Atmosférica	220	16	32486	51,60
607 2	11	2021	14860	9	588	22100188 64	202111151759	1	3	29/11/2021 08:32	29/11/2021 10:56	Interna-Não programada-Meio ambiente-Vento	220	1	35880	2,39
607 2	11	2021	14940	32	109	LZ113513 24	202111151766	1	3	29/11/2021 08:33	29/11/2021 15:54	Interna-Não programada-Meio ambiente-Vento	220	11	96280	80,73
607 2	11	2021	14883	3	32	CN110516 75	202111151768	1	3	29/11/2021 08:21	29/11/2021 16:15	Interna-Não programada-Meio ambiente-Vento	220	158	19515	1250,22
607 2	11	2021	14881	1	97	DV123808 83	202111151771	1	3	29/11/2021 06:23	29/11/2021 13:36	Interna-Não programada-Meio ambiente-Descarga Atmosférica	13800	8	11760	57,72
607 2	11	2021	14873	2	456	NQ12253 279	202111151776	1	3	29/11/2021 07:37	29/11/2021 15:39	Interna-Não programada-Meio ambiente-Vento	13800	4	6188	32,10
607 2	11	2021	15749	34	173	SG212374 80	202111151781	1	3	29/11/2021 08:34	30/11/2021 09:06	Interna-Não programada-Meio ambiente-Vento	220	1	14644	24,52
607 2	11	2021	16484	33	570	MV112338 552	202111151782	1	3	29/11/2021 08:34	01/12/2021 08:46	Interna-Não programada-Meio ambiente-Vento	220	1	6510	48,19
607 2	11	2021	14968	2	113	ML12303 576	202111151789	1	3	29/11/2021 07:52	30/11/2021 11:40	Interna-Não programada-Meio ambiente-Vento	13800	4	10263	111,14
607 2	11	2021	14943	3	197	IH212082 94	202111151793	1	3	29/11/2021 08:35	29/11/2021 11:56	Interna-Não programada-Meio ambiente-Descarga Atmosférica	220	2	14288	6,69
607 2	11	2021	16489	2	422	PJ122233 14RE	202111151795	1	3	29/11/2021 07:03	29/11/2021 17:39	Interna-Não programada-Meio ambiente-Descarga Atmosférica	13800	38	10097	402,64
607 2	11	2021	14894	1	324	60900036 28	202111151801	1	3	28/11/2021 17:14	29/11/2021 10:23	Interna-Não programada-Meio ambiente-Vento	220	1	18072	17,14
607 2	11	2021	14917	1	123	IA122620 59	202111151802	1	3	29/11/2021 07:13	29/11/2021 20:29	Interna-Não programada-Meio ambiente-Vento	13800	19	6249	251,93
607 2	11	2021	16484	34	328	RV122490 48	202111151803	1	3	29/11/2021 07:14	30/11/2021 23:55	Interna-Não programada-Meio ambiente-Descarga Atmosférica	34500	5	6510	203,37
607 2	11	2021	14902	4	49	90001900 1	202111151808	1	3	29/11/2021 08:36	29/11/2021 10:19	Interna-Não programada-Meio ambiente-Vento	220	1	5204	1,71
607 2	11	2021	16485	31	576	PU211368 86	202111151809	1	3	29/11/2021 08:36	29/11/2021 23:21	Interna-Não programada-Meio ambiente-Descarga Atmosférica	220	1	5060	14,74
607 2	11	2021	15748	2	188	OZ320052 35	202111151814	1	3	29/11/2021 05:13	29/11/2021 19:27	Interna-Não programada-Meio ambiente-Vento	13800	7	11673	99,59
607 2	11	2021	14879	2	29	CC210938 42	202111151815	1	3	29/11/2021 08:36	30/11/2021 15:35	Interna-Não programada-Meio ambiente-Vento	220	1	28622	30,98
607 2	11	2021	14980	32	171	TA123547 67	202111151818	1	3	29/11/2021 08:19	29/11/2021 21:42	Interna-Não programada-Meio ambiente-Descarga Atmosférica	34500	23	13695	307,61
607 2	11	2021	14969	5	160	RV214130 33	202111151821	1	3	29/11/2021 08:37	30/11/2021 10:49	Interna-Não programada-Meio ambiente-Vento	220	1	33714	26,20
607 2	11	2021	14918	33	123	PS212647 49	202111151829	1	3	29/11/2021 08:37	29/11/2021 20:19	Interna-Não programada-Meio ambiente-Descarga Atmosférica	220	2	33321	23,37
607 2	11	2021	16485	31	576	PU213988 12	202111151833	1	3	29/11/2021 08:38	29/11/2021 17:11	Interna-Não programada-Meio ambiente-Vento	220	1	5060	8,54
607 2	11	2021	14947	3	132	NR210292 49	202111151836	1	3	29/11/2021 08:38	29/11/2021 10:29	Interna-Não programada-Meio ambiente-Descarga Atmosférica	220	1	13561	1,84
607 2	11	2021	14951	31	137	ZN122167 81	202111151837	1	3	28/11/2021 18:59	29/11/2021 13:25	Interna-Não programada-Meio ambiente-Descarga Atmosférica	34500	12	14980	221,04
607 2	11	2021	16493	1	310	GL123192 39	202111151840	1	3	29/11/2021 08:38	29/11/2021 19:49	Interna-Não programada-Meio ambiente-Descarga Atmosférica	13800	3	16239	33,51
607 2	11	2021	14978	31	216	NQ12140 180	202111151845	1	3	29/11/2021 08:35	29/11/2021 19:45	Interna-Não programada-Meio ambiente-Vento	34500	2	8610	22,31
607 2	11	2021	15732	32	36	DE211230 11	202111151851	1	3	29/11/2021 08:39	29/11/2021 13:53	Interna-Não programada-Meio ambiente-Descarga Atmosférica	220	2	15310	10,45
607 2	11	2021	14980	2	495	BX120793 16	202111151856	1	3	29/11/2021 07:51	29/11/2021 22:13	Interna-Não programada-Meio ambiente-Descarga Atmosférica	13800	8	13695	114,92

607 2	11	2021	15733	2	43	10600633 99	202111151857	1	3	29/11/2021 08:39	29/11/2021 16:13	Interna-Não programada-Meio ambiente-Vento	220	1	17435	7,56
607 2	11	2021	14921	4	8	EU123010 59	202111151858	1	3	28/11/2021 22:35	30/11/2021 12:01	Interna-Não programada-Meio ambiente-Descarga Atmosférica	13800	4	11757	149,7 0
607 2	11	2021	14869	1	494	AK210665 94	202111151861	1	3	29/11/2021 08:39	30/11/2021 14:47	Interna-Não programada-Meio ambiente-Vento	220	1	4626	30,12
607 2	11	2021	16489	1	422	PI120001 02	202111151871	1	3	29/11/2021 08:38	29/11/2021 15:02	Interna-Não programada-Meio ambiente-Descarga Atmosférica	13800	13	10097	83,05
607 2	11	2021	14933	2	102	70106617	202111151874	1	3	29/11/2021 08:40	29/11/2021 21:48	Interna-Não programada-Meio ambiente-Vento	220	1	19068	13,12
607 2	11	2021	14939	1	47	24200095 21	202111151875	1	3	29/11/2021 08:40	29/11/2021 19:39	Interna-Não programada-Meio ambiente-Vento	220	1	13758	10,97
607 2	11	2021	14930	35	374	VB112653 15	202111151882	1	3	29/11/2021 08:41	30/11/2021 00:04	Interna-Não programada-Meio ambiente-Vento	220	3	53235	46,15
607 2	11	2021	14921	2	8	EU184344 36TS	202111151883	1	3	29/11/2021 08:41	29/11/2021 22:11	Interna-Não programada-Meio ambiente-Descarga Atmosférica	13800	73	11757	985,2 2
607 2	11	2021	14958	2	146	PI120830 85	202111151887	1	3	29/11/2021 07:36	29/11/2021 19:30	Interna-Não programada-Meio ambiente-Vento	13800	8	11526	95,07
607 2	11	2021	14958	2	146	PI122276 81LD	202111151887	1	3	29/11/2021 07:36	01/12/2021 10:11	Interna-Não programada-Meio ambiente-Vento	13800	3	11526	151,7 0
607 2	11	2021	14920	1	96	IX120160 21	202111151893	1	3	29/11/2021 06:54	29/11/2021 14:48	Interna-Não programada-Meio ambiente-Descarga Atmosférica	13800	18	14448	142,0 3
607 2	11	2021	14920	1	96	IX120160 21	202111151893	1	3	29/11/2021 06:54	30/11/2021 00:06	Interna-Não programada-Meio ambiente-Descarga Atmosférica	13800	28	14448	481,6 3
607 2	11	2021	14920	1	96	IX120160 21	202111151893	1	3	29/11/2021 06:54	30/11/2021 08:17	Interna-Não programada-Meio ambiente-Descarga Atmosférica	13800	17	14448	431,5 4
607 2	11	2021	14920	1	96	IX120160 21	202111151893	1	3	29/11/2021 06:54	30/11/2021 12:40	Interna-Não programada-Meio ambiente-Descarga Atmosférica	13800	37	14448	1101, 10
607 2	11	2021	15739	12	62	10016131 051	202111151896	1	3	29/11/2021 08:41	29/11/2021 10:54	Interna-Não programada-Meio ambiente-Vento	220	1	47058	2,20
607 2	11	2021	14964	2	486	RV320737 79RE	202111151908	1	3	29/11/2021 04:22	29/11/2021 20:42	Interna-Não programada-Meio ambiente-Vento	13800	25	27139	408,0 3
607 2	11	2021	14868	2	16	ME12062 768	202111151921	1	3	29/11/2021 08:41	30/11/2021 11:06	Interna-Não programada-Meio ambiente-Descarga Atmosférica	13800	14	2324	369,7 6
607 2	11	2021	14898	1	125	10030255 960	202111151932	1	3	29/11/2021 08:44	30/11/2021 01:25	Interna-Não programada-Meio ambiente-Vento	220	1	12479	16,67
607 2	11	2021	14965	2	57	10011099 176	202111151941	1	3	29/11/2021 08:45	29/11/2021 22:18	Interna-Não programada-Meio ambiente-Vento	220	1	51315	13,54
607 2	11	2021	14980	32	171	TA121391 36	202111151943	1	3	29/11/2021 07:21	29/11/2021 13:30	Interna-Não programada-Meio ambiente-Descarga Atmosférica	34500	22	13695	135,2 1
607 2	11	2021	14964	1	231	GB112358 95	202111151950	1	3	29/11/2021 07:45	29/11/2021 14:27	Interna-Não programada-Meio ambiente-Vento	220	86	27139	575,5 8
607 2	11	2021	14951	2	137	PB123767 63	202111151954	1	3	29/11/2021 06:51	29/11/2021 16:09	Interna-Não programada-Meio ambiente-Vento	13800	11	14980	102,1 7
607 2	11	2021	14930	33	374	CW12181 818	202111151960	1	3	29/11/2021 08:37	29/11/2021 11:20	Interna-Não programada-Meio ambiente-Vento	34500	4	53235	10,84
607 2	11	2021	14987	33	236	VN211052 62	202111151968	1	3	29/11/2021 08:47	30/11/2021 01:22	Interna-Não programada-Meio ambiente-Descarga Atmosférica	220	2	17295	33,16
607 2	11	2021	14961	3	190	PI122184 49	202111151969	1	3	29/11/2021 08:19	29/11/2021 13:15	Interna-Não programada-Meio ambiente-Vento	13800	7	40307	34,42
607 2	11	2021	14938	1	134	NB123962 23	202111151971	1	3	29/11/2021 08:47	29/11/2021 14:05	Interna-Não programada-Meio ambiente-Descarga Atmosférica	13800	4	13601	21,16
607 2	11	2021	14862	2	2	10019037 153	202111151972	1	3	29/11/2021 08:47	29/11/2021 13:44	Interna-Não programada-Meio ambiente-Vento	220	1	23899	4,94
607 2	11	2021	15730	31	245	10019999 893	202111151982	1	3	29/11/2021 08:48	29/11/2021 16:06	Interna-Não programada-Meio ambiente-Vento	220	1	1277	7,30
607 2	11	2021	15740	4	420	20008269 3	202111151985	1	3	29/11/2021 08:48	29/11/2021 13:02	Interna-Não programada-Meio ambiente-Vento	220	1	53696	4,23

607 2	11	2021	14953	4	330	PL122063 87	202111151990	1	3	29/11/2021 08:48	29/11/2021 12:24	Interna-Não programada-Meio ambiente-Vento	13800	6	20268	21,53
607 2	11	2021	14879	3	141	SO120000 23RE	202111151993	1	3	29/11/2021 07:47	29/11/2021 12:40	Interna-Não programada-Meio ambiente-Vento	13800	104	28622	507,6 1
607 2	11	2021	14877	2	165	RN120455 71	202111151995	1	3	29/11/2021 08:46	30/11/2021 09:37	Interna-Não programada-Meio ambiente-Descarga Atmosférica	13800	11	7333	273,2 6
607 2	11	2021	14923	1	121	ME12212 902	202111151998	1	3	29/11/2021 08:17	30/11/2021 00:44	Interna-Não programada-Meio ambiente-Vento	13800	10	32486	164,3 6
607 2	11	2021	14981	8	498	19008045 0	202111151999	1	3	29/11/2021 08:49	29/11/2021 13:17	Interna-Não programada-Meio ambiente-Vento	220	1	45110	4,46
607 2	11	2021	16479	5	386	VA111929 39	202111152001	1	3	29/11/2021 12:50	30/11/2021 10:05	Interna-Não programada-Meio ambiente-Vento	220	111	50630	2359, 00
607 2	11	2021	14923	2	371	MO21223 026	202111152007	1	3	29/11/2021 08:50	29/11/2021 13:38	Interna-Não programada-Meio ambiente-Descarga Atmosférica	220	1	32486	4,80
607 2	11	2021	14971	5	421	32001694 83	202111152008	1	3	29/11/2021 08:50	29/11/2021 19:27	Interna-Não programada-Meio ambiente-Vento	220	1	52491	10,62
607 2	11	2021	14973	1	163	RB210032 97	202111152012	1	3	29/11/2021 08:50	30/11/2021 07:16	Interna-Não programada-Meio ambiente-Descarga Atmosférica	220	1	11916	22,43
607 2	11	2021	14964	1	222	CD120003 49	202111152013	1	3	29/11/2021 08:29	29/11/2021 11:30	Interna-Não programada-Meio ambiente-Vento	13800	7	27139	21,01
607 2	11	2021	14970	4	160	RV212007 32	202111152015	1	3	29/11/2021 08:50	30/11/2021 08:20	Interna-Não programada-Meio ambiente-Vento	220	1	36260	23,50
607 2	11	2021	16490	2	59	16295638	202111152021	1	3	29/11/2021 08:50	29/11/2021 17:06	Interna-Não programada-Meio ambiente-Vento	220	1	22254	8,26
607 2	11	2021	14940	1	38	DH112922 45	202111152022	1	3	29/11/2021 07:58	30/11/2021 02:37	Interna-Não programada-Meio ambiente-Vento	220	63	96280	1174, 79
607 2	11	2021	14859	1	454	48303628 21	202111152040	1	3	29/11/2021 08:51	29/11/2021 12:00	Interna-Não programada-Meio ambiente-Vento	220	1	16206	3,14
607 2	11	2021	14971	4	421	LZ212172 96	202111152046	1	3	29/11/2021 08:51	29/11/2021 15:51	Interna-Não programada-Meio ambiente-Vento	220	1	52491	6,99
607 2	11	2021	14987	1	201	66004252 6	202111152050	1	3	29/11/2021 08:51	29/11/2021 15:55	Interna-Não programada-Meio ambiente-Vento	220	1	17295	7,05
607 2	11	2021	14943	3	197	IH214265 18	202111152055	1	3	29/11/2021 08:52	29/11/2021 11:49	Interna-Não programada-Meio ambiente-Vento	220	1	14288	2,95
607 2	11	2021	14918	1	499	10009714 900	202111152059	1	3	29/11/2021 08:52	29/11/2021 19:03	Interna-Não programada-Meio ambiente-Vento	220	1	33321	10,18
607 2	11	2021	15748	1	188	OZ213264 80	202111152062	1	3	29/11/2021 08:52	30/11/2021 08:34	Interna-Não programada-Meio ambiente-Vento	220	1	11673	23,70
607 2	11	2021	14904	1	52	BF214033 73	202111152067	1	3	29/11/2021 08:53	29/11/2021 17:24	Interna-Não programada-Meio ambiente-Vento	220	1	11542	8,52
607 2	11	2021	14940	34	6	LZ110596 46	202111152070	1	3	29/11/2021 02:27	29/11/2021 23:34	Interna-Não programada-Meio ambiente-Vento	220	30	96280	633,3 7
607 2	11	2021	14987	2	540	SV120332 46	202111152073	1	3	29/11/2021 06:33	29/11/2021 19:11	Interna-Não programada-Meio ambiente-Descarga Atmosférica	13800	12	17295	151,4 1
607 2	11	2021	14940	3	38	DH111996 39	202111152077	1	3	29/11/2021 08:00	29/11/2021 19:25	Interna-Não programada-Meio ambiente-Vento	220	92	96280	1050, 18
607 2	11	2021	14922	1	83	IP123009 33	202111152078	1	3	29/11/2021 07:07	29/11/2021 11:11	Interna-Não programada-Meio ambiente-Vento	13800	67	10574	271,5 0
607 2	11	2021	14890	5	506	10032095 102	202111152080	1	3	29/11/2021 08:54	29/11/2021 10:18	Interna-Não programada-Meio ambiente-Vento	220	1	46564	1,40
607 2	11	2021	14879	3	141	SO110000 21	202111152082	1	3	29/11/2021 06:28	29/11/2021 13:15	Interna-Não programada-Meio ambiente-Árvore ou Vegetação	220	86	28622	582,6 3
607 2	11	2021	16475	1	453	15985441	202111152084	1	3	29/11/2021 08:54	29/11/2021 13:11	Interna-Não programada-Meio ambiente-Vento	220	1	46816	4,27
607 2	11	2021	14971	5	421	LZ122162 70	202111152085	1	3	29/11/2021 08:06	29/11/2021 21:12	Interna-Não programada-Meio ambiente-Vento	13800	117	52491	1532, 34
607 2	11	2021	14863	10	5	10032892 070	202111152090	1	3	29/11/2021 08:55	29/11/2021 19:05	Interna-Não programada-Meio ambiente-Vento	220	1	91860	10,17

607 2	11	2021	14940	2	6	LZ112616 77	202111152093	1	3	29/11/2021 06:53	30/11/2021 00:21	Interna-Não programada-Meio ambiente-Vento	220	145	96280	2532, 06
607 2	11	2021	15732	2	220	HD120105 75	202111152096	1	3	29/11/2021 08:55	29/11/2021 15:41	Interna-Não programada-Meio ambiente-Vento	13800	8	15310	54,03
607 2	11	2021	16477	2	75	GC310537 52	202111152100	1	3	29/11/2021 08:56	29/11/2021 19:58	Interna-Não programada-Meio ambiente-Vento	220	1	7162	11,03
607 2	11	2021	16493	1	388	TJ213532 84	202111152103	1	3	29/11/2021 08:56	29/11/2021 11:41	Interna-Não programada-Meio ambiente-Vento	220	2	16239	5,49
607 2	11	2021	16491	30	49	AI122329 79	202111152104	1	3	29/11/2021 08:56	29/11/2021 16:23	Interna-Não programada-Meio ambiente-Descarga Atmosférica	34500	5	17376	37,20
607 2	11	2021	14931	3	98	IT1230420 6	202111152106	1	3	29/11/2021 08:56	29/11/2021 18:39	Interna-Não programada-Meio ambiente-Descarga Atmosférica	220	1	19291	9,70
607 2	11	2021	14964	2	486	QI212983 18	202111152108	1	3	29/11/2021 08:56	29/11/2021 18:40	Interna-Não programada-Meio ambiente-Descarga Atmosférica	220	1	27139	9,72
607 2	11	2021	14868	1	16	AY213233 01	202111152113	1	3	29/11/2021 08:57	29/11/2021 15:04	Interna-Não programada-Meio ambiente-Descarga Atmosférica	220	1	2324	6,11
607 2	11	2021	14858	5	373	48301509 70	202111152119	1	3	29/11/2021 08:57	29/11/2021 10:54	Interna-Não programada-Meio ambiente-Vento	220	1	68734	1,93
607 2	11	2021	14911	31	71	FC211478 06	202111152128	1	3	29/11/2021 08:58	29/11/2021 17:27	Interna-Não programada-Meio ambiente-Descarga Atmosférica	220	7	14776	59,34
607 2	11	2021	14862	2	20	35004054 0	202111152130	1	3	29/11/2021 08:58	29/11/2021 11:31	Interna-Não programada-Meio ambiente-Vento	220	1	23899	2,54
607 2	11	2021	14904	32	283	CI2123226 62	202111152134	1	3	29/11/2021 06:01	29/11/2021 11:53	Interna-Não programada-Meio ambiente-Vento	34500	53	11542	310,3 4
607 2	11	2021	14906	2	56	55009568 8	202111152135	1	3	29/11/2021 08:59	29/11/2021 12:03	Interna-Não programada-Meio ambiente-Vento	220	1	31300	3,06
607 2	11	2021	16490	2	59	12234047	202111152145	1	3	29/11/2021 08:59	29/11/2021 15:18	Interna-Não programada-Meio ambiente-Vento	220	1	22254	6,30
607 2	11	2021	16485	31	576	PU123448 73	202111152146	1	3	29/11/2021 02:35	30/11/2021 16:36	Interna-Não programada-Meio ambiente-Descarga Atmosférica	34500	2	5060	76,03
607 2	11	2021	14956	1	242	PW12303 418	202111152147	1	3	29/11/2021 07:31	29/11/2021 12:26	Interna-Não programada-Meio ambiente-Descarga Atmosférica	13800	6	32161	29,44
607 2	11	2021	14931	3	98	PX212399 88	202111152149	1	3	29/11/2021 09:00	30/11/2021 08:30	Interna-Não programada-Meio ambiente-Descarga Atmosférica	220	1	19291	23,51
607 2	11	2021	14941	1	92	IU212067 52	202111152151	1	3	29/11/2021 09:00	30/11/2021 12:35	Interna-Não programada-Meio ambiente-Vento	220	2	7425	55,17
607 2	11	2021	14978	33	216	JL2132572 2	202111152153	1	3	29/11/2021 09:00	30/11/2021 05:57	Interna-Não programada-Meio ambiente-Descarga Atmosférica	220	1	8610	20,96
607 2	11	2021	14989	1	80	10032379 666	202111152158	1	3	29/11/2021 09:01	29/11/2021 14:37	Interna-Não programada-Meio ambiente-Vento	220	1	23784	5,61
607 2	11	2021	14893	32	243	DJ121602 36	202111152160	1	3	29/11/2021 09:01	29/11/2021 12:48	Interna-Não programada-Meio ambiente-Vento	34500	11	5089	41,58
607 2	11	2021	14963	33	152	FO123919 29	202111152164	1	3	29/11/2021 07:52	30/11/2021 00:54	Interna-Não programada-Meio ambiente-Descarga Atmosférica	34500	12	27231	204,2 9
607 2	11	2021	16485	3	576	PU122990 66	202111152165	1	3	29/11/2021 09:01	29/11/2021 15:41	Interna-Não programada-Meio ambiente-Descarga Atmosférica	13800	3	5060	20,00
607 2	11	2021	14925	1	88	50114232	202111152168	1	3	29/11/2021 09:01	29/11/2021 11:36	Interna-Não programada-Meio ambiente-Vento	220	1	18406	2,57
607 2	11	2021	14945	1	430	NA120556 90	202111152170	1	3	29/11/2021 09:02	30/11/2021 00:36	Interna-Não programada-Meio ambiente-Descarga Atmosférica	13800	13	9888	202,3 6
607 2	11	2021	14939	2	112	MQ12051 960	202111152174	1	3	29/11/2021 08:07	29/11/2021 20:37	Interna-Não programada-Meio ambiente-Descarga Atmosférica	13800	2	13758	24,99
607 2	11	2021	14989	3	80	30107696	202111152178	1	3	29/11/2021 09:02	29/11/2021 12:59	Interna-Não programada-Meio ambiente-Vento	220	1	23784	3,94
607 2	11	2021	14953	2	314	PP210070 84	202111152179	1	3	29/11/2021 09:02	29/11/2021 16:59	Interna-Não programada-Meio ambiente-Descarga Atmosférica	220	1	20268	7,94
607 2	11	2021	15742	3	99	69005035 5	202111152191	1	3	29/11/2021 09:03	29/11/2021 23:24	Interna-Não programada-Meio ambiente-Vento	220	1	23425	14,36

607 2	11	2021	14908	10	58	10569820	202111152195	1	3	29/11/2021 09:03	29/11/2021 12:11	Interna-Não programada-Meio ambiente-Vento	220	1	43583	3,13
607 2	11	2021	14875	1	590	BH123313 63	202111152212	1	3	29/11/2021 09:03	29/11/2021 16:38	Interna-Não programada-Meio ambiente-Descarga Atmosférica	13800	2	5324	15,15
607 2	11	2021	16484	32	328	CP123035 12	202111152214	1	3	29/11/2021 01:27	30/11/2021 21:46	Interna-Não programada-Meio ambiente-Descarga Atmosférica	34500	17	6510	753,2 8
607 2	11	2021	16484	32	328	CP123035 12	202111152214	1	3	29/11/2021 08:04	30/11/2021 21:46	Interna-Não programada-Meio ambiente-Descarga Atmosférica	220	1	6510	37,70
607 2	11	2021	14880	1	521	IT1203708 5	202111152216	1	3	28/11/2021 19:29	29/11/2021 23:10	Interna-Não programada-Meio ambiente-Descarga Atmosférica	13800	21	4971	581,0 5
607 2	11	2021	14964	31	156	QI211009 30	202111152231	1	3	29/11/2021 09:05	29/11/2021 23:00	Interna-Não programada-Meio ambiente-Descarga Atmosférica	220	1	27139	13,92
607 2	11	2021	14953	2	314	PP122332 98	202111152232	1	3	29/11/2021 08:57	30/11/2021 18:27	Interna-Não programada-Meio ambiente-Vento	13800	13	20268	435,5 0
607 2	11	2021	14904	1	52	BF121683 74	202111152240	1	3	29/11/2021 09:06	29/11/2021 18:17	Interna-Não programada-Meio ambiente-Vento	220	2	11542	18,36
607 2	11	2021	14951	31	137	PB121628 60	202111152241	1	3	29/11/2021 09:06	30/11/2021 11:00	Interna-Não programada-Meio ambiente-Vento	220	1	14980	25,91
607 2	11	2021	14951	31	137	PB121628 60	202111152241	1	3	29/11/2021 09:06	30/11/2021 11:40	Interna-Não programada-Meio ambiente-Vento	34500	2	14980	53,16
607 2	11	2021	14894	4	204	PV120845 65	202111152248	1	3	29/11/2021 07:51	29/11/2021 13:59	Interna-Não programada-Meio ambiente-Vento	13800	6	18072	36,75
607 2	11	2021	14894	4	204	PV120845 65	202111152248	1	3	29/11/2021 07:51	30/11/2021 07:48	Interna-Não programada-Meio ambiente-Vento	13800	4	18072	95,77
607 2	11	2021	15730	31	245	RV122601 32LD	202111152257	1	3	29/11/2021 06:01	29/11/2021 20:37	Interna-Não programada-Meio ambiente-Vento	34500	23	1277	335,8 4
607 2	11	2021	15730	31	245	RV104066 63	202111152257	1	3	29/11/2021 20:04	29/11/2021 20:18	Interna-Não programada-Meio ambiente-Vento	34500	26	1277	5,82
607 2	11	2021	15730	31	245	RV104134 49	202111152257	1	3	29/11/2021 20:18	29/11/2021 20:32	Interna-Não programada-Meio ambiente-Vento	34500	81	1277	19,13
607 2	11	2021	14968	1	113	10400021 49	202111152258	1	3	29/11/2021 09:07	30/11/2021 16:46	Interna-Não programada-Meio ambiente-Vento	220	1	10263	31,64
607 2	11	2021	14858	6	373	10011800 753	202111152263	1	3	29/11/2021 09:08	29/11/2021 10:35	Interna-Não programada-Meio ambiente-Vento	220	1	68734	1,44
607 2	11	2021	14958	1	146	60014970	202111152265	1	3	29/11/2021 09:08	30/11/2021 09:27	Interna-Não programada-Meio ambiente-Vento	220	1	11526	24,30
607 2	11	2021	14911	1	71	GS121881 32	202111152266	1	3	29/11/2021 09:03	29/11/2021 18:25	Interna-Não programada-Meio ambiente-Descarga Atmosférica	13800	26	14776	243,3 0
607 2	11	2021	16480	11	386	VA111365 15	202111152275	1	3	29/11/2021 06:02	29/11/2021 15:56	Interna-Não programada-Meio ambiente-Árvore ou Vegetação	220	190	32804	1879, 79
607 2	11	2021	14907	25	58	10474092	202111152283	1	3	29/11/2021 09:10	29/11/2021 16:22	Interna-Não programada-Meio ambiente-Vento	220	1	44281	7,21
607 2	11	2021	14923	1	383	ME12050 933	202111152293	1	3	29/11/2021 06:30	29/11/2021 22:16	Interna-Não programada-Meio ambiente-Vento	13800	7	32486	110,3 5
607 2	11	2021	15732	1	418	DE122294 56	202111152295	1	3	29/11/2021 08:13	29/11/2021 12:51	Interna-Não programada-Meio ambiente-Vento	13800	13	15310	60,15
607 2	11	2021	14943	3	197	IH212305 08	202111152298	1	3	29/11/2021 09:11	29/11/2021 19:50	Interna-Não programada-Meio ambiente-Descarga Atmosférica	220	1	14288	10,64
607 2	11	2021	14939	2	469	UR214294 86	202111152309	1	3	29/11/2021 09:12	30/11/2021 00:00	Interna-Não programada-Meio ambiente-Vento	220	1	13758	14,79
607 2	11	2021	16483	1	266	MG12120 777	202111152315	1	3	29/11/2021 07:09	29/11/2021 11:57	Interna-Não programada-Meio ambiente-Descarga Atmosférica	13800	3	7439	14,37
607 2	11	2021	15750	1	45	CX124052 87	202111152320	1	3	29/11/2021 09:08	30/11/2021 01:20	Interna-Não programada-Meio ambiente-Descarga Atmosférica	13800	8	6335	129,5 2
607 2	11	2021	14962	1	41	ED210470 56	202111152327	1	3	29/11/2021 09:13	29/11/2021 18:25	Interna-Não programada-Meio ambiente-Vento	220	1	15012	9,21
607 2	11	2021	14862	2	20	AA123850 98	202111152330	1	3	29/11/2021 06:43	29/11/2021 17:05	Interna-Não programada-Meio ambiente-Vento	13800	5	23899	51,78

607 2	11	2021	16478	1	350	68001987 0	202111152332	1	3	29/11/2021 09:13	29/11/2021 17:11	Interna-Não programada-Meio ambiente-Vento	220	1	8613	7,96
607 2	11	2021	14951	1	137	PB213447 90	202111152335	1	3	29/11/2021 09:14	01/12/2021 11:37	Interna-Não programada-Meio ambiente-Vento	220	1	14980	50,38
607 2	11	2021	14933	1	102	JAAA2120 1270	202111152336	1	3	29/11/2021 09:14	29/11/2021 18:57	Interna-Não programada-Meio ambiente-Descarga Atmosférica	220	2	19068	19,42
607 2	11	2021	16481	2	574	ZN213449 88	202111152338	1	3	29/11/2021 09:14	30/11/2021 11:06	Interna-Não programada-Meio ambiente-Vento	220	1	5691	25,86
607 2	11	2021	14905	1	184	PV212988 18	202111152339	1	3	28/11/2021 17:45	30/11/2021 02:10	Interna-Não programada-Meio ambiente-Vento	220	1	5401	32,41
607 2	11	2021	16490	3	59	GN11041 813	202111152342	1	3	29/11/2021 09:02	29/11/2021 12:48	Interna-Não programada-Meio ambiente-Vento	220	55	22254	206,9 5
607 2	11	2021	15740	4	420	HD213380 27	202111152351	1	3	29/11/2021 09:15	29/11/2021 10:45	Interna-Não programada-Meio ambiente-Descarga Atmosférica	220	1	53696	1,49
607 2	11	2021	16484	32	570	MV12207 748	202111152352	1	3	29/11/2021 08:20	30/11/2021 15:16	Interna-Não programada-Meio ambiente-Descarga Atmosférica	34500	7	6510	216,4 8
607 2	11	2021	14964	31	156	QI211431 52	202111152355	1	3	29/11/2021 09:15	29/11/2021 22:00	Interna-Não programada-Meio ambiente-Descarga Atmosférica	220	1	27139	12,75
607 2	11	2021	14879	3	141	CC122265 33	202111152357	1	3	29/11/2021 07:04	30/11/2021 00:27	Interna-Não programada-Meio ambiente-Descarga Atmosférica	13800	28	28622	486,3 8
607 2	11	2021	14962	32	151	PK214061 94	202111152360	1	3	29/11/2021 09:16	29/11/2021 22:30	Interna-Não programada-Meio ambiente-Descarga Atmosférica	220	1	15012	13,23
607 2	11	2021	14940	4	38	LZ110002 25	202111152362	1	3	29/11/2021 08:50	29/11/2021 19:54	Interna-Não programada-Meio ambiente-Vento	220	131	96280	1447, 95
607 2	11	2021	14881	32	30	BH124029 01	202111152369	1	3	29/11/2021 06:39	30/11/2021 00:52	Interna-Não programada-Meio ambiente-Descarga Atmosférica	34500	28	11760	509,7 5
607 2	11	2021	16482	1	577	SH120001 23	202111152371	1	3	29/11/2021 04:58	30/11/2021 09:28	Interna-Não programada-Meio ambiente-Descarga Atmosférica	13800	12	16548	341,9 7
607 2	11	2021	14868	2	16	AY121034 82	202111152376	1	3	28/11/2021 20:45	29/11/2021 17:33	Interna-Não programada-Meio ambiente-Descarga Atmosférica	13800	21	2324	436,5 6
607 2	11	2021	14864	6	344	AP120002 61	202111152377	1	3	29/11/2021 09:02	29/11/2021 10:10	Interna-Não programada-Meio ambiente-Vento	13800	287	32246	323,1 1
607 2	11	2021	15729	8	245	RV122601 85	202111152379	1	3	29/11/2021 07:28	29/11/2021 16:01	Interna-Não programada-Meio ambiente-Vento	13800	38	14858	324,8 7
607 2	11	2021	14873	2	456	NQ12274 796	202111152385	1	3	29/11/2021 09:18	29/11/2021 22:56	Interna-Não programada-Meio ambiente-Vento	220	1	6188	13,63
607 2	11	2021	14940	2	6	LZ113722 90	202111152394	1	3	29/11/2021 07:04	29/11/2021 19:25	Interna-Não programada-Meio ambiente-Descarga Atmosférica	220	100	96280	1234, 92
607 2	11	2021	14860	3	198	AX111293 17	202111152396	1	3	29/11/2021 09:19	29/11/2021 20:38	Interna-Não programada-Meio ambiente-Vento	220	5	35880	56,59
607 2	11	2021	14879	1	317	SO120280 11	202111152398	1	3	29/11/2021 06:16	30/11/2021 18:05	Interna-Não programada-Meio ambiente-Vento	13800	22	28622	787,7 8
607 2	11	2021	14858	6	373	10015131 490	202111152399	1	3	29/11/2021 09:19	29/11/2021 12:23	Interna-Não programada-Meio ambiente-Vento	220	1	68734	3,06
607 2	11	2021	16491	1	335	CO212169 65	202111152405	1	3	29/11/2021 09:20	29/11/2021 14:17	Interna-Não programada-Meio ambiente-Descarga Atmosférica	220	1	17376	4,94
607 2	11	2021	14918	1	1	19400067 80	202111152406	1	3	29/11/2021 09:20	29/11/2021 17:48	Interna-Não programada-Meio ambiente-Vento	220	1	33321	8,46
607 2	11	2021	14877	2	25	BT211210 03	202111152415	1	3	29/11/2021 09:20	30/11/2021 14:40	Interna-Não programada-Meio ambiente-Descarga Atmosférica	220	1	7333	29,33
607 2	11	2021	14879	33	141	SO123031 04	202111152419	1	3	29/11/2021 02:31	30/11/2021 05:59	Interna-Não programada-Meio ambiente-Vento	34500	4	28622	109,8 1
607 2	11	2021	14934	1	167	SX121532 65	202111152426	1	3	29/11/2021 09:21	29/11/2021 13:40	Interna-Não programada-Meio ambiente-Vento	13800	12	7094	51,64
607 2	11	2021	14956	34	261	DP211971 58	202111152428	1	3	29/11/2021 09:21	30/11/2021 12:48	Interna-Não programada-Meio ambiente-Descarga Atmosférica	220	1	32161	27,43
607 2	11	2021	14879	35	27	CAAA2119 8094	202111152429	1	3	29/11/2021 09:21	29/11/2021 20:50	Interna-Não programada-Meio ambiente-Descarga Atmosférica	220	1	28622	11,47

607 2	11	2021	14864	5	344	20058408 0	202111152433	1	3	29/11/2021 09:22	29/11/2021 12:28	Interna-Não programada-Meio ambiente-Vento	220	1	32246	3,10
607 2	11	2021	14943	3	197	IH123134 41	202111152438	1	3	29/11/2021 09:22	29/11/2021 15:03	Interna-Não programada-Meio ambiente-Vento	13800	4	14288	22,71
607 2	11	2021	14940	3	459	DH113626 59	202111152444	1	3	29/11/2021 09:22	29/11/2021 12:40	Interna-Não programada-Meio ambiente-Vento	13800	6	96280	19,80
607 2	11	2021	14940	3	459	DH123626 83LD	202111152444	1	3	29/11/2021 12:34	29/11/2021 16:40	Interna-Não programada-Meio ambiente-Vento	13800	6	96280	24,62
607 2	11	2021	14934	31	480	JT211659 81	202111152450	1	3	29/11/2021 09:23	29/11/2021 11:34	Interna-Não programada-Meio ambiente-Vento	220	1	7094	2,18
607 2	11	2021	14934	2	144	CP123773 01	202111152453	1	3	29/11/2021 09:23	29/11/2021 15:14	Interna-Não programada-Meio ambiente-Descarga Atmosférica	220	1	7094	5,84
607 2	11	2021	14894	3	204	PV212895 01	202111152458	1	3	29/11/2021 09:23	30/11/2021 07:48	Interna-Não programada-Meio ambiente-Descarga Atmosférica	220	1	18072	22,41
607 2	11	2021	15730	31	245	RV212291 46	202111152459	1	3	29/11/2021 09:23	29/11/2021 20:30	Interna-Não programada-Meio ambiente-Vento	220	1	1277	11,11
607 2	11	2021	16484	32	570	RV120650 50	202111152460	1	3	29/11/2021 09:23	29/11/2021 17:30	Interna-Não programada-Meio ambiente-Vento	220	1	6510	8,11
607 2	11	2021	14969	5	160	63022186 8	202111152463	1	3	29/11/2021 09:23	30/11/2021 07:28	Interna-Não programada-Meio ambiente-Vento	220	1	33714	22,07
607 2	11	2021	14940	2	38	LZ120415 38	202111152468	1	3	29/11/2021 05:54	29/11/2021 21:35	Interna-Não programada-Meio ambiente-Descarga Atmosférica	13800	16	96280	250,9 1
607 2	11	2021	14985	31	180	NQ12375 652	202111152471	1	3	29/11/2021 09:24	29/11/2021 19:46	Interna-Não programada-Meio ambiente-Descarga Atmosférica	34500	213	23917	2207, 69
607 2	11	2021	15733	1	43	KR111365 31	202111152476	1	3	29/11/2021 09:24	29/11/2021 17:24	Interna-Não programada-Meio ambiente-Vento	220	208	17435	1662, 15
607 2	11	2021	14920	2	334	30000387 0	202111152478	1	3	29/11/2021 09:24	29/11/2021 12:37	Interna-Não programada-Meio ambiente-Vento	220	1	14448	3,21
607 2	11	2021	14885	10	61	15452580	202111152489	1	3	29/11/2021 09:25	29/11/2021 13:26	Interna-Não programada-Meio ambiente-Vento	220	1	34152	4,00
607 2	11	2021	14971	1	421	LZ111638 74	202111152490	1	3	28/11/2021 11:47	29/11/2021 15:10	Interna-Não programada-Meio ambiente-Vento	220	133	52491	3641, 58
607 2	11	2021	15734	2	394	KR123519 59	202111152503	1	3	29/11/2021 09:02	30/11/2021 14:42	Interna-Não programada-Meio ambiente-Vento	13800	16	2509	474,4 3
607 2	11	2021	14964	3	156	Q1120001 57	202111152504	1	3	29/11/2021 08:09	29/11/2021 19:16	Interna-Não programada-Meio ambiente-Vento	13800	12	27139	133,2 2
607 2	11	2021	14973	1	163	RB211871 47	202111152509	1	3	29/11/2021 09:27	30/11/2021 10:08	Interna-Não programada-Meio ambiente-Descarga Atmosférica	220	1	11916	24,68
607 2	11	2021	14927	1	90	IJ1220062 5	202111152510	1	3	29/11/2021 06:55	29/11/2021 14:30	Interna-Não programada-Meio ambiente-Vento	13800	14	3019	106,0 3
607 2	11	2021	14927	1	90	IJ1220062 5	202111152510	1	3	29/11/2021 06:55	29/11/2021 21:15	Interna-Não programada-Meio ambiente-Vento	13800	22	3019	315,1 3
607 2	11	2021	14862	2	20	AAA213 28305	202111152513	1	3	29/11/2021 09:27	29/11/2021 15:32	Interna-Não programada-Meio ambiente-Vento	220	1	23899	6,07
607 2	11	2021	14939	2	112	MQ21380 404	202111152517	1	3	29/11/2021 09:28	30/11/2021 08:01	Interna-Não programada-Meio ambiente-Descarga Atmosférica	220	1	13758	22,55
607 2	11	2021	14902	1	49	FR210614 00	202111152518	1	3	29/11/2021 09:28	29/11/2021 13:28	Interna-Não programada-Meio ambiente-Vento	220	1	5204	4,00
607 2	11	2021	14980	2	495	BX122630 14	202111152523	1	3	29/11/2021 06:26	30/11/2021 01:47	Interna-Não programada-Meio ambiente-Vento	13800	4	13695	77,38
607 2	11	2021	15749	34	173	SG121700 41	202111152526	1	3	29/11/2021 07:19	29/11/2021 13:14	Interna-Não programada-Meio ambiente-Descarga Atmosférica	34500	9	14644	53,16
607 2	11	2021	14865	32	9	TV212665 87	202111152531	1	3	29/11/2021 09:28	30/11/2021 07:29	Interna-Não programada-Meio ambiente-Descarga Atmosférica	220	1	17512	22,00
607 2	11	2021	14916	32	209	SD121600 18	202111152534	1	3	29/11/2021 09:29	29/11/2021 15:39	Interna-Não programada-Meio ambiente-Descarga Atmosférica	34500	2	19076	12,32
607 2	11	2021	14863	6	5	AN122611 77	202111152543	1	3	29/11/2021 07:20	29/11/2021 14:09	Interna-Não programada-Meio ambiente-Descarga Atmosférica	13800	67	91860	456,1 0

607 2	11	2021	14956	2	242	MY12332 638	202111152550	1	3	29/11/2021 09:30	29/11/2021 14:55	Interna-Não programada-Meio ambiente-Descarga Atmosférica	13800	4	32161	21,61
607 2	11	2021	16490	4	59	GN11001 770	202111152556	1	3	29/11/2021 09:07	29/11/2021 13:42	Interna-Não programada-Meio ambiente-Vento	220	57	22254	261,08
607 2	11	2021	16480	8	386	LZ110003 38	202111152561	1	3	29/11/2021 06:33	29/11/2021 14:47	Interna-Não programada-Meio ambiente-Vento	220	29	32804	238,40
607 2	11	2021	14939	2	469	UR214318 50	202111152562	1	3	29/11/2021 09:32	29/11/2021 22:41	Interna-Não programada-Meio ambiente-Vento	220	1	13758	13,15
607 2	11	2021	14930	35	374	FAAA2120 4780	202111152567	1	3	29/11/2021 09:32	30/11/2021 10:21	Interna-Não programada-Meio ambiente-Descarga Atmosférica	220	1	53235	24,81
607 2	11	2021	14959	1	556	PH112457 22	202111152570	1	3	29/11/2021 08:18	29/11/2021 13:47	Interna-Não programada-Meio ambiente-Vento	220	52	5623	284,45
607 2	11	2021	16493	1	107	67400004 71	202111152576	1	3	29/11/2021 09:33	29/11/2021 16:12	Interna-Não programada-Meio ambiente-Vento	220	1	16239	6,65
607 2	11	2021	14944	1	341	MR12028 956	202111152578	1	3	29/11/2021 22:02	30/11/2021 02:02	Interna-Não programada-Meio ambiente-Vento	13800	5	23870	20,02
607 2	11	2021	14962	1	366	HD210002 13	202111152583	1	3	29/11/2021 09:33	29/11/2021 23:37	Interna-Não programada-Meio ambiente-Descarga Atmosférica	220	1	15012	14,06
607 2	11	2021	14880	2	521	BJ120001 94	202111152586	1	3	28/11/2021 21:44	29/11/2021 23:36	Interna-Não programada-Meio ambiente-Vento	13800	5	4971	129,27
607 2	11	2021	15749	2	340	NH21181 097	202111152594	1	3	29/11/2021 09:34	30/11/2021 08:29	Interna-Não programada-Meio ambiente-Vento	220	1	14644	22,91
607 2	11	2021	14943	3	197	IH184183 58TS	202111152595	1	3	29/11/2021 09:34	30/11/2021 13:48	Interna-Não programada-Meio ambiente-Vento	13800	31	14288	875,30
607 2	11	2021	14943	3	197	IH184183 58TS	202111152595	1	3	29/11/2021 09:34	30/11/2021 22:47	Interna-Não programada-Meio ambiente-Vento	13800	9	14288	334,90
607 2	11	2021	14943	3	197	IH121878 70LD	202111152595	1	3	29/11/2021 09:34	01/12/2021 14:34	Interna-Não programada-Meio ambiente-Vento	13800	23	14288	1219,20
607 2	11	2021	14943	3	197	IH121816 84LD	202111152595	1	3	29/11/2021 09:34	01/12/2021 15:45	Interna-Não programada-Meio ambiente-Vento	13800	102	14288	5527,24
607 2	11	2021	14979	3	202	SL211449 10	202111152599	1	3	29/11/2021 09:34	29/11/2021 14:24	Interna-Não programada-Meio ambiente-Descarga Atmosférica	220	1	17273	4,82
607 2	11	2021	15730	33	245	RV212798 62	202111152600	1	3	29/11/2021 09:34	30/11/2021 10:35	Interna-Não programada-Meio ambiente-Vento	220	1	1277	25,01
607 2	11	2021	15748	2	188	OZ184549 30TS	202111152603	1	3	29/11/2021 05:32	29/11/2021 17:55	Interna-Não programada-Meio ambiente-Descarga Atmosférica	13800	40	11673	495,24
607 2	11	2021	14980	32	171	SM12298 142	202111152604	1	3	29/11/2021 09:35	30/11/2021 15:06	Interna-Não programada-Meio ambiente-Vento	34500	6	13695	177,07
607 2	11	2021	14940	3	459	DH120323 97	202111152607	1	3	29/11/2021 06:02	29/11/2021 18:00	Interna-Não programada-Meio ambiente-Descarga Atmosférica	13800	93	96280	1112,59
607 2	11	2021	15741	10	420	20012341 5	202111152608	1	3	29/11/2021 09:35	29/11/2021 13:19	Interna-Não programada-Meio ambiente-Vento	220	1	77783	3,74
607 2	11	2021	14924	30	88	IB211562 78	202111152612	1	3	29/11/2021 09:35	29/11/2021 18:10	Interna-Não programada-Meio ambiente-Vento	220	1	9961	8,57
607 2	11	2021	14951	31	137	6367730	202111152613	1	3	29/11/2021 09:36	30/11/2021 17:48	Interna-Não programada-Meio ambiente-Descarga Atmosférica	220	1	14980	32,20
607 2	11	2021	14929	4	93	IK212994 99	202111152622	1	3	29/11/2021 09:37	29/11/2021 18:50	Interna-Não programada-Meio ambiente-Descarga Atmosférica	220	1	18836	9,22
607 2	11	2021	14879	2	210	SO121610 38	202111152624	1	3	29/11/2021 09:03	29/11/2021 21:06	Interna-Não programada-Meio ambiente-Vento	13800	152	28622	1830,12
607 2	11	2021	16478	1	466	94001095 1	202111152630	1	3	29/11/2021 09:37	29/11/2021 12:22	Interna-Não programada-Meio ambiente-Árvore ou Vegetação	220	1	8613	2,75
607 2	11	2021	14879	3	370	IM120977 06	202111152631	1	3	29/11/2021 08:39	30/11/2021 21:00	Interna-Não programada-Meio ambiente-Vento	13800	3	28622	109,03
607 2	11	2021	14940	2	586	28600325 82	202111152649	1	3	29/11/2021 09:39	01/12/2021 10:40	Interna-Não programada-Meio ambiente-Vento	220	1	96280	49,00
607 2	11	2021	14987	1	372	LZ120654 73	202111152657	1	3	29/11/2021 09:40	30/11/2021 21:43	Interna-Não programada-Meio ambiente-Vento	13800	4	17295	144,17

607 2	11	2021	14980	2	171	SM11038 965	202111152660	1	3	29/11/2021 07:17	29/11/2021 15:02	Interna-Não programada-Meio ambiente-Vento	220	168	13695	1299, 48
607 2	11	2021	14985	3	180	UR120033 95	202111152661	1	3	29/11/2021 06:17	29/11/2021 12:06	Interna-Não programada-Meio ambiente-Descarga Atmosférica	13800	7	23917	40,64
607 2	11	2021	14906	2	56	GE213327 61	202111152663	1	3	29/11/2021 09:41	29/11/2021 21:01	Interna-Não programada-Meio ambiente-Vento	220	2	31300	22,66
607 2	11	2021	15730	31	245	RV212766 78	202111152666	1	3	29/11/2021 09:41	30/11/2021 10:40	Interna-Não programada-Meio ambiente-Descarga Atmosférica	220	1	1277	24,98
607 2	11	2021	14921	4	8	EU122609 41	202111152673	1	3	29/11/2021 07:42	30/11/2021 22:50	Interna-Não programada-Meio ambiente-Vento	13800	7	11757	273,8 4
607 2	11	2021	14898	1	50	EA123525 45	202111152675	1	3	28/11/2021 23:26	29/11/2021 18:34	Interna-Não programada-Meio ambiente-Descarga Atmosférica	13800	12	12479	229,5 3
607 2	11	2021	14898	1	50	EA123525 45	202111152675	1	3	28/11/2021 23:26	30/11/2021 10:30	Interna-Não programada-Meio ambiente-Descarga Atmosférica	13800	10	12479	350,6 1
607 2	11	2021	14964	3	156	QI182715 37TS	202111152682	1	3	29/11/2021 09:00	29/11/2021 16:28	Interna-Não programada-Meio ambiente-Vento	13800	91	27139	678,5 1
607 2	11	2021	14940	2	586	VA114054 96	202111152684	1	3	29/11/2021 08:00	29/11/2021 20:30	Interna-Não programada-Meio ambiente-Descarga Atmosférica	220	123	96280	1536, 75
607 2	11	2021	14963	33	152	FO214410 32	202111152686	1	3	29/11/2021 09:43	30/11/2021 09:07	Interna-Não programada-Meio ambiente-Descarga Atmosférica	220	1	27231	23,39
607 2	11	2021	14940	1	6	LZ111687 01	202111152687	1	3	29/11/2021 06:50	29/11/2021 17:03	Interna-Não programada-Meio ambiente-Árvore ou Vegetação	220	155	96280	1581, 17
607 2	11	2021	15748	1	188	OZ213759 59	202111152688	1	3	29/11/2021 09:43	30/11/2021 07:16	Interna-Não programada-Meio ambiente-Vento	220	1	11673	21,54
607 2	11	2021	14971	2	421	LZ110415 13	202111152690	1	3	29/11/2021 09:19	29/11/2021 15:32	Interna-Não programada-Meio ambiente-Vento	220	177	52491	1098, 19
607 2	11	2021	14940	1	38	DH111638 01	202111152694	1	3	29/11/2021 09:44	29/11/2021 14:23	Interna-Não programada-Meio ambiente-Vento	220	129	96280	599,5 3
607 2	11	2021	15749	35	173	HL213591 68	202111152698	1	3	29/11/2021 09:44	29/11/2021 16:19	Interna-Não programada-Meio ambiente-Vento	220	2	14644	13,13
607 2	11	2021	15743	1	26	BG120466 40	202111152699	1	3	29/11/2021 07:14	30/11/2021 15:49	Interna-Não programada-Meio ambiente-Vento	13800	3	1535	97,75
607 2	11	2021	14923	32	85	ME12138 697	202111152700	1	3	29/11/2021 09:45	30/11/2021 14:00	Interna-Não programada-Meio ambiente-Descarga Atmosférica	34500	2	32486	56,49
607 2	11	2021	14872	11	60	15260446	202111152701	1	3	29/11/2021 09:45	29/11/2021 13:37	Interna-Não programada-Meio ambiente-Vento	220	1	40520	3,86
607 2	11	2021	14971	5	421	LZ111690 75	202111152706	1	3	29/11/2021 09:45	29/11/2021 20:48	Interna-Não programada-Meio ambiente-Vento	220	91	52491	1004, 87
607 2	11	2021	14928	1	195	GF121479 45	202111152707	1	3	29/11/2021 08:50	29/11/2021 15:27	Interna-Não programada-Meio ambiente-Descarga Atmosférica	13800	19	11873	125,6 2
607 2	11	2021	14933	1	102	JA123445 71	202111152712	1	3	29/11/2021 11:15	29/11/2021 12:46	Interna-Não programada-Meio ambiente-Vento	13800	56	19068	84,44
607 2	11	2021	14945	1	185	AZ112353 80	202111152714	1	3	29/11/2021 09:46	30/11/2021 09:20	Interna-Não programada-Meio ambiente-Descarga Atmosférica	220	1	9888	23,57
607 2	11	2021	15747	5	148	PR212157 19	202111152715	1	3	29/11/2021 09:46	30/11/2021 00:01	Interna-Não programada-Meio ambiente-Vento	220	1	14607	14,25
607 2	11	2021	14930	34	374	CW12109 345LD	202111152716	1	3	29/11/2021 09:02	30/11/2021 12:41	Interna-Não programada-Meio ambiente-Vento	34500	6	53235	165,8 5
607 2	11	2021	14930	34	374	CW12109 345LD	202111152716	1	3	30/11/2021 11:06	30/11/2021 12:41	Interna-Não programada-Meio ambiente-Vento	34500	32	53235	50,53
607 2	11	2021	14969	5	160	RV122960 66	202111152720	1	3	29/11/2021 07:15	30/11/2021 11:22	Interna-Não programada-Meio ambiente-Vento	13800	7	33714	196,7 9
607 2	11	2021	16489	4	32	CN212442 72	202111152723	1	3	29/11/2021 09:47	29/11/2021 23:35	Interna-Não programada-Meio ambiente-Descarga Atmosférica	220	2	10097	27,60
607 2	11	2021	14855	4	240	10003732 442	202111152726	1	3	29/11/2021 09:47	30/11/2021 02:45	Interna-Não programada-Meio ambiente-Vento	220	1	22430	16,96
607 2	11	2021	16494	31	583	NQ12295 228	202111152727	1	3	29/11/2021 09:44	29/11/2021 13:43	Interna-Não programada-Meio ambiente-Vento	34500	65	17267	258,5 9

607 2	11	2021	14934	32	480	SX212859 85	202111152729	1	3	29/11/2021 09:47	29/11/2021 12:40	Interna-Não programada-Meio ambiente-Vento	220	1	7094	2,88
607 2	11	2021	14928	1	195	IW213601 46	202111152733	1	3	29/11/2021 09:48	29/11/2021 13:31	Interna-Não programada-Meio ambiente-Descarga Atmosférica	220	1	11873	3,71
607 2	11	2021	14940	1	38	DH112037 65	202111152738	1	3	29/11/2021 08:03	29/11/2021 15:11	Interna-Não programada-Meio ambiente-Vento	220	148	96280	1057,09
607 2	11	2021	14941	1	92	GS122067 51	202111152742	1	3	29/11/2021 08:34	30/11/2021 22:03	Interna-Não programada-Meio ambiente-Vento	13800	36	7425	1348,84
607 2	11	2021	14949	1	136	PO213802 30	202111152746	1	3	29/11/2021 09:49	30/11/2021 19:50	Interna-Não programada-Meio ambiente-Vento	220	1	1831	34,00
607 2	11	2021	16481	1	574	12000080 10	202111152750	1	3	29/11/2021 09:50	29/11/2021 18:23	Interna-Não programada-Meio ambiente-Vento	220	1	5691	8,56
607 2	11	2021	14923	1	85	73003974 2	202111152752	1	3	29/11/2021 09:50	29/11/2021 11:37	Interna-Não programada-Meio ambiente-Vento	220	1	32486	1,78
607 2	11	2021	15741	12	420	20064898 6	202111152753	1	3	29/11/2021 09:50	29/11/2021 13:39	Interna-Não programada-Meio ambiente-Vento	220	1	77783	3,82
607 2	11	2021	14934	30	103	JT122100 73	202111152758	1	3	29/11/2021 09:50	29/11/2021 13:23	Interna-Não programada-Meio ambiente-Vento	34500	23	7094	81,69
607 2	11	2021	15730	2	415	RV122718 83	202111152767	1	3	29/11/2021 09:51	29/11/2021 17:02	Interna-Não programada-Meio ambiente-Descarga Atmosférica	13800	4	1277	28,68
607 2	11	2021	14860	3	365	20942651	202111152768	1	3	29/11/2021 09:51	30/11/2021 02:21	Interna-Não programada-Meio ambiente-Vento	13800	2	35880	32,97
607 2	11	2021	14873	2	456	NQ21348 722	202111152770	1	3	29/11/2021 09:52	30/11/2021 21:06	Interna-Não programada-Meio ambiente-Descarga Atmosférica	220	1	6188	35,23
607 2	11	2021	16483	1	84	CI121128 63	202111152772	1	3	29/11/2021 09:52	30/11/2021 11:26	Interna-Não programada-Meio ambiente-Descarga Atmosférica	13800	5	7439	127,79
607 2	11	2021	14879	1	210	SO111820 30	202111152775	1	3	29/11/2021 08:31	29/11/2021 14:30	Interna-Não programada-Meio ambiente-Descarga Atmosférica	220	74	28622	441,80
607 2	11	2021	14863	6	5	AA121671 01	202111152782	1	3	29/11/2021 09:26	29/11/2021 18:16	Interna-Não programada-Meio ambiente-Descarga Atmosférica	13800	8	91860	70,62
607 2	11	2021	15749	1	340	GG12309 209	202111152786	1	3	29/11/2021 09:54	30/11/2021 14:24	Interna-Não programada-Meio ambiente-Descarga Atmosférica	220	1	14644	28,50
607 2	11	2021	15732	2	220	18000681 2	202111152788	1	3	29/11/2021 09:54	30/11/2021 00:39	Interna-Não programada-Meio ambiente-Vento	220	1	15310	14,76
607 2	11	2021	14911	1	71	GS120712 61	202111152791	1	3	29/11/2021 09:54	30/11/2021 01:02	Interna-Não programada-Meio ambiente-Descarga Atmosférica	13800	7	14776	105,89
607 2	11	2021	14968	2	113	6203779	202111152794	1	3	29/11/2021 09:54	30/11/2021 19:05	Interna-Não programada-Meio ambiente-Vento	13800	2	10263	66,35
607 2	11	2021	14973	1	163	RB120341 49	202111152802	1	3	29/11/2021 07:48	29/11/2021 11:37	Interna-Não programada-Meio ambiente-Descarga Atmosférica	13800	8	11916	30,44
607 2	11	2021	16480	12	386	VA113459 19	202111152804	1	3	29/11/2021 03:33	30/11/2021 04:28	Interna-Não programada-Meio ambiente-Descarga Atmosférica	220	45	32804	1120,70
607 2	11	2021	14971	5	421	LZ111638 47	202111152806	1	3	29/11/2021 07:24	29/11/2021 17:15	Interna-Não programada-Meio ambiente-Vento	220	155	52491	1524,86
607 2	11	2021	15748	2	470	LZ111144 24	202111152807	1	3	29/11/2021 09:55	30/11/2021 16:30	Interna-Não programada-Meio ambiente-Vento	220	1	11673	30,57
607 2	11	2021	14933	2	102	JAA2129 8123	202111152808	1	3	29/11/2021 09:55	30/11/2021 10:57	Interna-Não programada-Meio ambiente-Vento	220	1	19068	25,02
607 2	11	2021	14913	1	73	14010951 1	202111152811	1	3	29/11/2021 09:55	30/11/2021 11:08	Interna-Não programada-Meio ambiente-Vento	220	1	15808	25,20
607 2	11	2021	16480	10	386	VA110784 11	202111152818	1	3	29/11/2021 05:13	30/11/2021 01:08	Interna-Não programada-Meio ambiente-Árvore ou Vegetação	220	114	32804	2269,90
607 2	11	2021	14979	3	202	10700107 56	202111152819	1	3	29/11/2021 09:56	30/11/2021 09:14	Interna-Não programada-Meio ambiente-Vento	220	1	17273	23,30
607 2	11	2021	14971	3	421	LZ112500 07	202111152824	1	3	29/11/2021 06:31	30/11/2021 03:23	Interna-Não programada-Meio ambiente-Vento	220	44	52491	917,45
607 2	11	2021	14968	1	265	EA122632 86RE	202111152827	1	3	29/11/2021 09:57	30/11/2021 22:00	Interna-Não programada-Meio ambiente-Vento	13800	17	10263	612,76

607 2	11	2021	14961	32	325	PI123791 78	202111152838	1	3	29/11/2021 09:58	30/11/2021 02:41	Interna-Não programada-Meio ambiente-Descarga Atmosférica	34500	3	40307	50,13
607 2	11	2021	14933	1	102	JAAA2112 1776	202111152848	1	3	29/11/2021 09:59	29/11/2021 21:14	Interna-Não programada-Meio ambiente-Descarga Atmosférica	220	2	19068	22,48
607 2	11	2021	14866	1	12	IN212100 35	202111152855	1	3	29/11/2021 09:59	29/11/2021 13:16	Interna-Não programada-Meio ambiente-Vento	220	1	2464	3,27
607 2	11	2021	15750	1	45	CX184580 23TS	202111152857	1	3	29/11/2021 09:16	30/11/2021 00:20	Interna-Não programada-Meio ambiente-Vento	13800	6	6335	90,31
607 2	11	2021	15750	1	45	CX184580 23TS	202111152857	1	3	29/11/2021 09:16	30/11/2021 21:39	Interna-Não programada-Meio ambiente-Vento	13800	24	6335	873,15
607 2	11	2021	15750	1	45	CX122434 65	202111152857	1	3	29/11/2021 09:16	01/12/2021 22:46	Interna-Não programada-Meio ambiente-Vento	13800	12	6335	737,85
607 2	11	2021	15750	1	45	CX122856 65	202111152857	1	3	29/11/2021 09:16	01/12/2021 23:11	Interna-Não programada-Meio ambiente-Vento	13800	2	6335	123,82
607 2	11	2021	14889	2	476	CT212504 21	202111152862	1	3	29/11/2021 10:01	29/11/2021 14:12	Interna-Não programada-Meio ambiente-Descarga Atmosférica	220	1	20496	4,17
607 2	11	2021	14985	2	180	NH12374 720	202111152866	1	3	29/11/2021 09:22	30/11/2021 00:28	Interna-Não programada-Meio ambiente-Descarga Atmosférica	13800	9	23917	135,83
607 2	11	2021	14918	31	1	FA121532 25	202111152868	1	3	29/11/2021 07:32	01/12/2021 15:20	Interna-Não programada-Meio ambiente-Vento	34500	2	33321	111,57
607 2	11	2021	14918	31	1	FA121532 25	202111152868	1	3	29/11/2021 07:32	01/12/2021 18:44	Interna-Não programada-Meio ambiente-Vento	34500	30	33321	1775,77
607 2	11	2021	14964	31	156	QI212468 34	202111152870	1	3	29/11/2021 10:03	29/11/2021 23:01	Interna-Não programada-Meio ambiente-Vento	220	1	27139	12,96
607 2	11	2021	14893	32	243	DI212848 20	202111152874	1	3	29/11/2021 10:04	29/11/2021 19:07	Interna-Não programada-Meio ambiente-Descarga Atmosférica	220	1	5089	9,04
607 2	11	2021	15743	1	26	BG120000 52	202111152875	1	3	29/11/2021 09:55	30/11/2021 09:41	Interna-Não programada-Meio ambiente-Vento	13800	6	1535	142,54
607 2	11	2021	16491	1	342	MD21005 961	202111152876	1	3	29/11/2021 10:04	29/11/2021 14:24	Interna-Não programada-Meio ambiente-Vento	220	1	17376	4,32
607 2	11	2021	15732	2	220	HD113130 38	202111152877	1	3	29/11/2021 10:04	29/11/2021 17:30	Interna-Não programada-Meio ambiente-Vento	220	2	15310	14,87
607 2	11	2021	14929	1	353	HE213003 65	202111152888	1	3	29/11/2021 10:05	29/11/2021 23:10	Interna-Não programada-Meio ambiente-Descarga Atmosférica	220	1	18836	13,07
607 2	11	2021	16493	1	338	GP112729 45	202111152896	1	3	29/11/2021 10:06	29/11/2021 13:40	Interna-Não programada-Meio ambiente-Descarga Atmosférica	220	79	16239	281,81
607 2	11	2021	14855	5	240	11275893	202111152897	1	3	29/11/2021 10:06	29/11/2021 18:47	Interna-Não programada-Meio ambiente-Vento	220	1	22430	8,67
607 2	11	2021	14941	31	329	MP12227 999	202111152905	1	3	29/11/2021 10:07	30/11/2021 08:21	Interna-Não programada-Meio ambiente-Descarga Atmosférica	34500	9	7425	200,04
607 2	11	2021	14863	6	5	AN213197 91	202111152906	1	3	29/11/2021 10:07	30/11/2021 06:14	Interna-Não programada-Meio ambiente-Vento	220	3	91860	60,33
607 2	11	2021	16485	31	576	PU122102 83	202111152914	1	3	29/11/2021 10:08	29/11/2021 20:02	Interna-Não programada-Meio ambiente-Descarga Atmosférica	220	1	5060	9,89
607 2	11	2021	14879	1	29	CAAA2113 4897	202111152915	1	3	29/11/2021 10:08	29/11/2021 18:45	Interna-Não programada-Meio ambiente-Descarga Atmosférica	220	1	28622	8,61
607 2	11	2021	14879	36	27	CAAA2114 4505	202111152916	1	3	29/11/2021 10:09	30/11/2021 13:05	Interna-Não programada-Meio ambiente-Descarga Atmosférica	220	1	28622	26,93
607 2	11	2021	16489	4	32	CN124090 29	202111152919	1	3	29/11/2021 10:09	30/11/2021 07:16	Interna-Não programada-Meio ambiente-Descarga Atmosférica	13800	8	10097	168,92
607 2	11	2021	14940	31	109	LZ212095 42	202111152921	1	3	29/11/2021 10:09	30/11/2021 16:14	Interna-Não programada-Meio ambiente-Descarga Atmosférica	220	1	96280	30,08
607 2	11	2021	14879	2	27	10900040 40	202111152927	1	3	29/11/2021 10:09	30/11/2021 17:00	Interna-Não programada-Meio ambiente-Vento	220	1	28622	30,85
607 2	11	2021	14940	1	6	LZ112616 71	202111152928	1	3	29/11/2021 08:24	29/11/2021 18:55	Interna-Não programada-Meio ambiente-Vento	220	112	96280	1177,15
607 2	11	2021	14924	31	88	IB211717 38	202111152929	1	3	29/11/2021 10:10	29/11/2021 13:44	Interna-Não programada-Meio ambiente-Vento	220	2	9961	7,13

607 2	11	2021	14940	1	6	LZ111288 71	202111152931	1	3	29/11/2021 10:10	30/11/2021 10:49	Interna-Não programada-Meio ambiente-Vento	220	160	96280	3943, 16
607 2	11	2021	14941	1	475	32700018 46	202111152932	1	3	29/11/2021 10:10	29/11/2021 23:10	Interna-Não programada-Meio ambiente-Vento	220	1	7425	12,99
607 2	11	2021	14963	2	414	PO211452 22	202111152933	1	3	29/11/2021 10:10	29/11/2021 12:14	Interna-Não programada-Meio ambiente-Vento	220	1	27231	2,06
607 2	11	2021	14963	33	152	6488483	202111152934	1	3	29/11/2021 10:10	02/12/2021 18:25	Interna-Não programada-Meio ambiente-Vento	34500	2	27231	160,4 9
607 2	11	2021	14940	2	38	DH111569 61	202111152936	1	3	29/11/2021 08:39	29/11/2021 17:50	Interna-Não programada-Meio ambiente-Vento	220	74	96280	679,7 9
607 2	11	2021	16484	2	416	RV212962 38	202111152939	1	3	29/11/2021 10:11	30/11/2021 00:30	Interna-Não programada-Meio ambiente-Descarga Atmosférica	220	1	6510	14,32
607 2	11	2021	16493	2	107	LB123195 39	202111152942	1	3	29/11/2021 10:11	29/11/2021 14:15	Interna-Não programada-Meio ambiente-Vento	13800	2	16239	8,12
607 2	11	2021	14945	1	430	NA120557 00	202111152943	1	3	28/11/2021 22:13	30/11/2021 00:08	Interna-Não programada-Meio ambiente-Descarga Atmosférica	13800	4	9888	103,6 5
607 2	11	2021	14883	3	32	CN111423 47	202111152953	1	3	29/11/2021 10:12	29/11/2021 15:12	Interna-Não programada-Meio ambiente-Vento	220	84	19515	419,2 5
607 2	11	2021	15746	1	563	85700089 97	202111152956	1	3	29/11/2021 10:13	01/12/2021 02:14	Interna-Não programada-Meio ambiente-Vento	220	1	10098	40,03
607 2	11	2021	15730	33	245	RV212490 80	202111152957	1	3	29/11/2021 10:13	30/11/2021 00:14	Interna-Não programada-Meio ambiente-Vento	220	1	1277	14,01
607 2	11	2021	14958	3	146	PJ120822 48	202111152961	1	3	29/11/2021 08:22	30/11/2021 13:33	Interna-Não programada-Meio ambiente-Vento	13800	23	11526	670,9 5
607 2	11	2021	14881	32	30	BH123314 13	202111152964	1	3	29/11/2021 09:58	30/11/2021 13:02	Interna-Não programada-Meio ambiente-Descarga Atmosférica	34500	14	11760	378,7 6
607 2	11	2021	14939	2	469	57400056 12	202111152968	1	3	29/11/2021 10:14	30/11/2021 06:56	Interna-Não programada-Meio ambiente-Vento	220	1	13758	20,71
607 2	11	2021	14988	1	497	EA122579 65	202111152973	1	3	28/11/2021 22:04	30/11/2021 08:10	Interna-Não programada-Meio ambiente-Descarga Atmosférica	13800	3	4281	102,2 6
607 2	11	2021	14978	1	492	FA123341 31	202111152981	1	3	29/11/2021 10:17	29/11/2021 14:35	Interna-Não programada-Meio ambiente-Vento	13800	2	8610	8,62
607 2	11	2021	14863	4	5	AN122976 97	202111152993	1	3	29/11/2021 09:03	30/11/2021 08:49	Interna-Não programada-Meio ambiente-Descarga Atmosférica	13800	5	91860	118,7 7
607 2	11	2021	14881	32	30	BH123314 45	202111152997	1	3	29/11/2021 10:01	30/11/2021 11:56	Interna-Não programada-Meio ambiente-Descarga Atmosférica	34500	17	11760	440,5 8
607 2	11	2021	14958	2	146	PJ210582 42	202111152999	1	3	29/11/2021 10:19	29/11/2021 14:54	Interna-Não programada-Meio ambiente-Descarga Atmosférica	220	2	11526	9,15
607 2	11	2021	15740	4	420	20033928 0	202111153003	1	3	29/11/2021 10:19	29/11/2021 13:41	Interna-Não programada-Meio ambiente-Vento	220	1	53696	3,36
607 2	11	2021	16494	31	583	TI1239751 8RE	202111153005	1	3	29/11/2021 10:19	29/11/2021 15:38	Interna-Não programada-Meio ambiente-Descarga Atmosférica	34500	136	17267	721,4 8
607 2	11	2021	14918	32	123	IAAA2112 3495	202111153012	1	3	29/11/2021 10:20	29/11/2021 21:46	Interna-Não programada-Meio ambiente-Vento	220	1	33321	11,42
607 2	11	2021	14944	3	124	MR12204 555	202111153016	1	3	29/11/2021 05:51	29/11/2021 13:40	Interna-Não programada-Meio ambiente-Vento	13800	3	23870	23,40
607 2	11	2021	16485	3	576	PU211481 60	202111153020	1	3	29/11/2021 10:21	30/11/2021 08:07	Interna-Não programada-Meio ambiente-Vento	220	1	5060	21,76
607 2	11	2021	14898	2	125	IY2125923 3	202111153025	1	3	29/11/2021 10:21	30/11/2021 17:20	Interna-Não programada-Meio ambiente-Vento	220	2	12479	61,94
607 2	11	2021	14946	2	393	96001824 4	202111153026	1	3	29/11/2021 10:21	29/11/2021 16:37	Interna-Não programada-Meio ambiente-Vento	220	1	10683	6,25
607 2	11	2021	15730	32	245	RV122007 74	202111153029	1	3	29/11/2021 10:21	30/11/2021 13:08	Interna-Não programada-Meio ambiente-Descarga Atmosférica	34500	17	1277	455,4 6
607 2	11	2021	14879	1	95	IM120580 60	202111153030	1	3	29/11/2021 09:06	30/11/2021 11:27	Interna-Não programada-Meio ambiente-Descarga Atmosférica	13800	15	28622	395,2 0
607 2	11	2021	16479	1	386	24600200 00	202111153039	1	3	29/11/2021 10:23	29/11/2021 23:33	Interna-Não programada-Meio ambiente-Vento	220	1	50630	13,16

607 2	11	2021	14893	31	243	SX213144 76	202111153047	1	3	28/11/2021 16:32	30/11/2021 11:21	Interna-Não programada-Meio ambiente-Vento	220	1	5089	42,80
607 2	11	2021	14943	31	197	TI1223737 4	202111153053	1	3	29/11/2021 10:21	29/11/2021 14:13	Interna-Não programada-Meio ambiente-Descarga Atmosférica	34500	4	14288	15,44
607 2	11	2021	16485	1	576	PU210000 16	202111153056	1	3	29/11/2021 10:25	29/11/2021 17:56	Interna-Não programada-Meio ambiente-Descarga Atmosférica	220	1	5060	7,51
607 2	11	2021	14930	33	374	CW12257 769	202111153058	1	3	29/11/2021 09:21	29/11/2021 12:18	Interna-Não programada-Meio ambiente-Vento	34500	40	53235	117,5 2
607 2	11	2021	15746	32	563	MH12391 949	202111153059	1	3	29/11/2021 07:28	30/11/2021 10:32	Interna-Não programada-Meio ambiente-Vento	220	1	10098	27,07
607 2	11	2021	14940	1	6	LZ112066 81	202111153060	1	3	29/11/2021 07:06	30/11/2021 00:46	Interna-Não programada-Meio ambiente-Vento	220	32	96280	564,9 4
607 2	11	2021	14860	33	319	AX121906 99	202111153068	1	3	29/11/2021 10:27	30/11/2021 15:18	Interna-Não programada-Meio ambiente-Descarga Atmosférica	34500	2	35880	57,68
607 2	11	2021	14929	1	463	36900019 58	202111153069	1	3	29/11/2021 10:27	29/11/2021 15:14	Interna-Não programada-Meio ambiente-Vento	220	1	18836	4,77
607 2	11	2021	14955	2	384	IT1240252 6	202111153074	1	3	29/11/2021 09:30	29/11/2021 17:03	Interna-Não programada-Meio ambiente-Vento	13800	12	5676	90,58
607 2	11	2021	14955	2	384	IT1240252 6	202111153074	1	3	29/11/2021 09:30	29/11/2021 17:20	Interna-Não programada-Meio ambiente-Vento	13800	8	5676	62,65
607 2	11	2021	14955	2	384	IT1240252 6	202111153074	1	3	29/11/2021 17:03	29/11/2021 17:20	Interna-Não programada-Meio ambiente-Vento	13800	12	5676	3,33
607 2	11	2021	14862	2	20	AAA213 79424	202111153079	1	3	29/11/2021 10:29	29/11/2021 21:14	Interna-Não programada-Meio ambiente-Descarga Atmosférica	220	1	23899	10,75
607 2	11	2021	15727	1	322	BV123215 16	202111153082	1	3	29/11/2021 08:13	30/11/2021 11:01	Interna-Não programada-Meio ambiente-Descarga Atmosférica	13800	6	12782	160,7 1
607 2	11	2021	14918	1	499	MB12302 923	202111153084	1	3	29/11/2021 08:19	29/11/2021 16:10	Interna-Não programada-Meio ambiente-Descarga Atmosférica	13800	28	33321	219,3 6
607 2	11	2021	14984	1	176	TR320018 19	202111153085	1	3	29/11/2021 18:47	30/11/2021 00:30	Interna-Não programada-Meio ambiente-Árvore ou Vegetação	13800	2	42280	11,42
607 2	11	2021	14879	2	95	IM211576 38	202111153088	1	3	29/11/2021 10:30	30/11/2021 03:00	Interna-Não programada-Meio ambiente-Descarga Atmosférica	220	1	28622	16,50
607 2	11	2021	14953	2	488	PL120929 97	202111153091	1	3	29/11/2021 10:13	29/11/2021 15:50	Interna-Não programada-Meio ambiente-Descarga Atmosférica	13800	38	20268	213,0 7
607 2	11	2021	14923	32	85	ME21323 794	202111153092	1	3	29/11/2021 10:30	30/11/2021 14:18	Interna-Não programada-Meio ambiente-Descarga Atmosférica	220	1	32486	27,79
607 2	11	2021	14940	4	38	LZ113707 88	202111153094	1	3	29/11/2021 08:42	29/11/2021 17:28	Interna-Não programada-Meio ambiente-Vento	220	36	96280	315,0 5
607 2	11	2021	14913	3	73	14012197 3	202111153098	1	3	29/11/2021 10:31	29/11/2021 17:04	Interna-Não programada-Meio ambiente-Vento	220	1	15808	6,55
607 2	11	2021	14911	1	100	FC123075 52	202111153099	1	3	29/11/2021 02:33	30/11/2021 09:06	Interna-Não programada-Meio ambiente-Vento	13800	5	14776	152,7 2
607 2	11	2021	15746	3	563	NA121269 12	202111153104	1	3	29/11/2021 10:22	30/11/2021 08:17	Interna-Não programada-Meio ambiente-Descarga Atmosférica	13800	11	10098	240,9 8
607 2	11	2021	14966	10	57	10531932	202111153107	1	3	29/11/2021 10:31	29/11/2021 16:25	Interna-Não programada-Meio ambiente-Vento	220	1	31319	5,89
607 2	11	2021	14978	31	216	PI123255 88	202111153108	1	3	29/11/2021 06:18	29/11/2021 12:43	Interna-Não programada-Meio ambiente-Descarga Atmosférica	34500	105	8610	672,4 7
607 2	11	2021	14944	1	294	MR12133 255	202111153122	1	3	29/11/2021 09:16	29/11/2021 14:19	Interna-Não programada-Meio ambiente-Vento	13800	12	23870	60,47
607 2	11	2021	14863	12	5	20436180	202111153129	1	3	29/11/2021 10:34	29/11/2021 12:21	Interna-Não programada-Meio ambiente-Vento	220	1	91860	1,78
607 2	11	2021	15741	10	420	10027945 772	202111153132	1	3	29/11/2021 10:34	29/11/2021 15:39	Interna-Não programada-Meio ambiente-Vento	220	1	77783	5,07
607 2	11	2021	14916	1	76	CH214334 24	202111153140	1	3	29/11/2021 10:35	29/11/2021 12:59	Interna-Não programada-Meio ambiente-Descarga Atmosférica	220	1	19076	2,40
607 2	11	2021	14974	2	367	RV120180 96	202111153156	1	3	29/11/2021 07:19	01/12/2021 00:49	Interna-Não programada-Meio ambiente-Vento	13800	7	2019	290,4 1

607 2	11	2021	15749	35	173	CX120974 48RE	202111153158	1	3	29/11/2021 08:56	29/11/2021 21:41	Interna-Não programada-Meio ambiente-Descarga Atmosférica	34500	72	14644	917,0 8
607 2	11	2021	14864	6	344	AP111932 35	202111153163	1	3	29/11/2021 09:02	29/11/2021 12:50	Interna-Não programada-Meio ambiente-Vento	220	216	32246	821,2 8
607 2	11	2021	14987	2	540	SV123894 56	202111153166	1	3	29/11/2021 10:38	29/11/2021 16:42	Interna-Não programada-Meio ambiente-Vento	13800	99	17295	600,5 2
607 2	11	2021	14954	33	346	KR121703 16	202111153180	1	3	29/11/2021 10:39	01/12/2021 22:48	Interna-Não programada-Meio ambiente-Árvore ou Vegetação	220	1	3410	60,15
607 2	11	2021	14962	1	41	ED212315 01	202111153183	1	3	29/11/2021 10:39	29/11/2021 21:56	Interna-Não programada-Meio ambiente-Vento	220	1	15012	11,28
607 2	11	2021	16489	31	32	CN121423 52	202111153184	1	3	29/11/2021 06:38	29/11/2021 14:02	Interna-Não programada-Meio ambiente-Descarga Atmosférica	34500	21	10097	155,2 5
607 2	11	2021	15746	32	563	UP113963 68	202111153193	1	3	29/11/2021 10:39	29/11/2021 18:50	Interna-Não programada-Meio ambiente-Descarga Atmosférica	220	1	10098	8,17
607 2	11	2021	14987	2	236	VN122827 39	202111153203	1	3	29/11/2021 10:40	30/11/2021 09:21	Interna-Não programada-Meio ambiente-Descarga Atmosférica	13800	2	17295	45,35
607 2	11	2021	15749	31	173	UP212686 86	202111153204	1	3	29/11/2021 10:40	29/11/2021 20:52	Interna-Não programada-Meio ambiente-Descarga Atmosférica	220	1	14644	10,19
607 2	11	2021	14964	31	156	QI213060 96	202111153205	1	3	29/11/2021 10:40	30/11/2021 08:20	Interna-Não programada-Meio ambiente-Vento	220	1	27139	21,65
607 2	11	2021	14971	4	421	LZ120334 18	202111153207	1	3	29/11/2021 10:25	29/11/2021 15:02	Interna-Não programada-Meio ambiente-Descarga Atmosférica	13800	19	52491	87,61
607 2	11	2021	14913	3	73	GT210000 37	202111153215	1	3	29/11/2021 10:41	29/11/2021 21:33	Interna-Não programada-Meio ambiente-Descarga Atmosférica	220	1	15808	10,86
607 2	11	2021	14918	1	499	10022713 407	202111153217	1	3	29/11/2021 10:41	30/11/2021 12:33	Interna-Não programada-Meio ambiente-Vento	220	1	33321	25,85
607 2	11	2021	14971	4	421	LZ112614 72	202111153219	1	3	29/11/2021 08:22	29/11/2021 21:33	Interna-Não programada-Meio ambiente-Vento	220	41	52491	540,2 9
607 2	11	2021	16477	2	75	GAAA213 95519	202111153221	1	3	29/11/2021 10:41	29/11/2021 12:43	Interna-Não programada-Meio ambiente-Vento	220	1	7162	2,02
607 2	11	2021	14918	31	123	ND12218 839	202111153222	1	3	29/11/2021 07:47	29/11/2021 14:38	Interna-Não programada-Meio ambiente-Vento	34500	27	33321	184,8 7
607 2	11	2021	14894	2	40	CB120589 82	202111153229	1	3	29/11/2021 10:23	29/11/2021 16:15	Interna-Não programada-Meio ambiente-Vento	13800	9	18072	52,74
607 2	11	2021	14985	31	180	NQ21083 025	202111153231	1	3	29/11/2021 10:42	29/11/2021 14:46	Interna-Não programada-Meio ambiente-Descarga Atmosférica	220	2	23917	8,10
607 2	11	2021	14920	1	96	IX123223 83	202111153233	1	3	29/11/2021 08:37	29/11/2021 12:23	Interna-Não programada-Meio ambiente-Vento	13800	11	14448	41,36
607 2	11	2021	16484	32	570	MV12267 711	202111153235	1	3	29/11/2021 03:45	29/11/2021 20:28	Interna-Não programada-Meio ambiente-Árvore ou Vegetação	34500	30	6510	501,1 4
607 2	11	2021	14958	3	146	10002487 541	202111153241	1	3	29/11/2021 10:43	30/11/2021 10:38	Interna-Não programada-Meio ambiente-Vento	220	1	11526	23,91
607 2	11	2021	14917	1	123	10004990 186	202111153247	1	3	29/11/2021 10:44	29/11/2021 19:07	Interna-Não programada-Meio ambiente-Vento	220	1	6249	8,38
607 2	11	2021	14873	1	18	NQ12171 129	202111153248	1	3	29/11/2021 10:44	30/11/2021 13:39	Interna-Não programada-Meio ambiente-Árvore ou Vegetação	13800	8	6188	215,2 6
607 2	11	2021	14865	2	9	AC211311 66	202111153258	1	3	29/11/2021 10:45	29/11/2021 17:30	Interna-Não programada-Meio ambiente-Descarga Atmosférica	220	1	17512	6,74
607 2	11	2021	14865	2	9	10030320 125	202111153259	1	3	29/11/2021 10:45	30/11/2021 08:44	Interna-Não programada-Meio ambiente-Vento	220	1	17512	21,97
607 2	11	2021	14934	2	407	JT122136 71	202111153260	1	3	29/11/2021 08:26	29/11/2021 19:51	Interna-Não programada-Meio ambiente-Vento	13800	5	7094	57,07
607 2	11	2021	14962	1	311	CQ211937 97	202111153282	1	3	29/11/2021 10:48	29/11/2021 16:06	Interna-Não programada-Meio ambiente-Descarga Atmosférica	220	1	15012	5,29
607 2	11	2021	14987	2	540	LZ212614 09	202111153285	1	3	29/11/2021 10:48	30/11/2021 10:26	Interna-Não programada-Meio ambiente-Vento	220	2	17295	47,24
607 2	11	2021	14939	1	47	ET184378 76TS	202111153294	1	3	29/11/2021 06:45	30/11/2021 11:11	Interna-Não programada-Meio ambiente-Vento	13800	59	13758	1677, 09

607 2	11	2021	14918	31	1	FB110449 83	202111153305	1	3	29/11/2021 10:49	30/11/2021 04:55	Interna-Não programada-Meio ambiente-Vento	220	117	33321	2116, 66
607 2	11	2021	14982	1	489	10012179 920	202111153308	1	3	29/11/2021 10:50	30/11/2021 15:37	Interna-Não programada-Meio ambiente-Vento	220	1	35659	28,78
607 2	11	2021	14921	2	169	RV122962 59	202111153309	1	3	29/11/2021 06:18	30/11/2021 09:01	Interna-Não programada-Meio ambiente-Descarga Atmosférica	13800	8	11757	213,6 1
607 2	11	2021	16480	8	386	28602229 54	202111153311	1	3	29/11/2021 10:50	30/11/2021 12:17	Interna-Não programada-Meio ambiente-Vento	220	1	32804	25,45
607 2	11	2021	14987	2	236	SV210563 79	202111153315	1	3	29/11/2021 10:50	30/11/2021 02:13	Interna-Não programada-Meio ambiente-Descarga Atmosférica	220	1	17295	15,37
607 2	11	2021	15728	32	322	BV104003 80	202111153328	1	3	29/11/2021 10:47	29/11/2021 14:11	Interna-Não programada-Meio ambiente-Vento	34500	4	2437	13,57
607 2	11	2021	15728	32	322	BV133785 99	202111153328	1	3	29/11/2021 16:00	30/11/2021 21:59	Interna-Não programada-Meio ambiente-Vento	34500	30	2437	899,3 6
607 2	11	2021	14963	2	152	PO121007 97	202111153334	1	3	29/11/2021 10:01	30/11/2021 10:13	Interna-Não programada-Meio ambiente-Descarga Atmosférica	13800	8	27231	193,4 7
607 2	11	2021	14956	32	261	PW21374 210	202111153339	1	3	29/11/2021 10:54	29/11/2021 14:36	Interna-Não programada-Meio ambiente-Vento	220	1	32161	3,69
607 2	11	2021	14961	32	325	PI122621 20	202111153347	1	3	29/11/2021 07:34	29/11/2021 16:19	Interna-Não programada-Meio ambiente-Vento	34500	6	40307	52,43
607 2	11	2021	14930	1	374	61017331 5	202111153350	1	3	29/11/2021 10:55	29/11/2021 20:48	Interna-Não programada-Meio ambiente-Vento	220	1	53235	9,88
607 2	11	2021	16482	6	577	40012923 1	202111153351	1	3	29/11/2021 10:55	30/11/2021 18:47	Interna-Não programada-Meio ambiente-Vento	220	1	16548	31,87
607 2	11	2021	14904	34	283	FB212282 30	202111153356	1	3	29/11/2021 10:55	30/11/2021 12:54	Interna-Não programada-Meio ambiente-Vento	220	1	11542	25,97
607 2	11	2021	14879	1	29	CAA2109 3823	202111153358	1	3	29/11/2021 10:55	30/11/2021 09:28	Interna-Não programada-Meio ambiente-Vento	220	1	28622	22,53
607 2	11	2021	14963	2	414	PO123501 07	202111153363	1	3	29/11/2021 10:56	29/11/2021 16:34	Interna-Não programada-Meio ambiente-Vento	13800	8	27231	45,16
607 2	11	2021	14971	9	421	LZ111035 61	202111153371	1	3	29/11/2021 07:25	29/11/2021 16:56	Interna-Não programada-Meio ambiente-Vento	220	95	52491	905,0 6
607 2	11	2021	14875	1	24	BM12064 260	202111153372	1	3	29/11/2021 05:45	29/11/2021 15:42	Interna-Não programada-Meio ambiente-Descarga Atmosférica	13800	17	5324	169,0 6
607 2	11	2021	14879	1	29	CA120800 05	202111153374	1	3	29/11/2021 10:57	01/12/2021 18:43	Interna-Não programada-Meio ambiente-Vento	13800	7	28622	390,3 1
607 2	11	2021	14918	31	1	6072698	202111153375	1	3	29/11/2021 10:57	30/11/2021 16:25	Interna-Não programada-Meio ambiente-Descarga Atmosférica	220	1	33321	29,45
607 2	11	2021	15748	33	148	PR123334 85	202111153385	1	3	29/11/2021 10:33	30/11/2021 00:48	Interna-Não programada-Meio ambiente-Descarga Atmosférica	34500	10	11673	142,4 1
607 2	11	2021	14964	1	423	QI121918 41	202111153387	1	3	29/11/2021 08:06	29/11/2021 16:37	Interna-Não programada-Meio ambiente-Vento	13800	27	27139	230,1 6
607 2	11	2021	15741	9	420	10000150 272	202111153390	1	3	29/11/2021 10:59	29/11/2021 16:16	Interna-Não programada-Meio ambiente-Vento	220	1	77783	5,27
607 2	11	2021	14951	1	137	PB122565 77	202111153392	1	3	29/11/2021 09:11	30/11/2021 12:50	Interna-Não programada-Meio ambiente-Vento	13800	8	14980	221,0 8
607 2	11	2021	14933	1	102	JAA2114 0512	202111153393	1	3	29/11/2021 11:00	29/11/2021 14:07	Interna-Não programada-Meio ambiente-Vento	220	1	19068	3,13
607 2	11	2021	14980	2	495	BX122627 62	202111153398	1	3	29/11/2021 11:00	30/11/2021 12:14	Interna-Não programada-Meio ambiente-Descarga Atmosférica	13800	5	13695	126,0 9
607 2	11	2021	14858	7	373	48301442 34	202111153402	1	3	29/11/2021 11:01	29/11/2021 15:14	Interna-Não programada-Meio ambiente-Vento	220	1	68734	4,21
607 2	11	2021	15746	32	563	MH12189 540	202111153408	1	3	29/11/2021 11:02	01/12/2021 00:25	Interna-Não programada-Meio ambiente-Descarga Atmosférica	34500	5	10098	186,8 8
607 2	11	2021	14918	1	1	10009300 625	202111153411	1	3	29/11/2021 11:02	30/11/2021 16:57	Interna-Não programada-Meio ambiente-Vento	220	1	33321	29,91
607 2	11	2021	14943	3	197	IH121822 90	202111153418	1	3	29/11/2021 09:02	30/11/2021 04:17	Interna-Não programada-Meio ambiente-Descarga Atmosférica	13800	50	14288	961,7 9

607 2	11	2021	14918	33	123	PS212178 93	202111153422	1	3	29/11/2021 11:03	30/11/2021 13:09	Interna-Não programada-Meio ambiente-Vento	220	2	33321	52,20
607 2	11	2021	14947	4	132	16006036 9	202111153429	1	3	29/11/2021 11:04	29/11/2021 16:29	Interna-Não programada-Meio ambiente-Vento	220	1	13561	5,40
607 2	11	2021	14916	33	76	16200056 36	202111153432	1	3	29/11/2021 11:05	29/11/2021 19:50	Interna-Não programada-Meio ambiente-Vento	220	1	19076	8,76
607 2	11	2021	14964	31	156	QI211505 95	202111153435	1	3	29/11/2021 11:05	30/11/2021 08:58	Interna-Não programada-Meio ambiente-Descarga Atmosférica	220	1	27139	21,88
607 2	11	2021	15749	2	578	AJ123210 45	202111153439	1	3	29/11/2021 10:59	29/11/2021 21:56	Interna-Não programada-Meio ambiente-Descarga Atmosférica	13800	15	14644	164,1 6
607 2	11	2021	15741	11	420	10032197 380	202111153447	1	3	29/11/2021 11:06	29/11/2021 15:14	Interna-Não programada-Meio ambiente-Vento	220	1	77783	4,13
607 2	11	2021	14987	1	540	SV213388 80	202111153451	1	3	29/11/2021 11:07	29/11/2021 21:54	Interna-Não programada-Meio ambiente-Descarga Atmosférica	220	1	17295	10,78
607 2	11	2021	14920	2	333	NV210570 17	202111153456	1	3	29/11/2021 11:07	29/11/2021 17:30	Interna-Não programada-Meio ambiente-Vento	220	1	14448	6,38
607 2	11	2021	14946	1	393	CV213841 43	202111153457	1	3	29/11/2021 11:07	29/11/2021 14:15	Interna-Não programada-Meio ambiente-Vento	220	2	10683	6,25
607 2	11	2021	14962	1	151	PK121898 69	202111153462	1	3	29/11/2021 11:08	29/11/2021 18:31	Interna-Não programada-Meio ambiente-Vento	13800	4	15012	29,53
607 2	11	2021	14953	1	488	PL213085 27	202111153466	1	3	28/11/2021 16:40	29/11/2021 13:11	Interna-Não programada-Meio ambiente-Descarga Atmosférica	220	1	20268	20,51
607 2	11	2021	14956	2	242	14700035 24	202111153468	1	3	29/11/2021 11:08	29/11/2021 13:38	Interna-Não programada-Meio ambiente-Vento	220	1	32161	2,49
607 2	11	2021	14985	31	180	NQ124400 337	202111153469	1	3	29/11/2021 10:32	29/11/2021 19:55	Interna-Não programada-Meio ambiente-Vento	34500	16	23917	150,0 4
607 2	11	2021	14928	32	260	SZ212926 03	202111153470	1	3	29/11/2021 11:08	29/11/2021 17:42	Interna-Não programada-Meio ambiente-Descarga Atmosférica	220	1	11873	6,55
607 2	11	2021	14920	1	96	IX184236 97TS	202111153473	1	3	29/11/2021 14:48	30/11/2021 00:06	Interna-Não programada-Meio ambiente-Árvore ou Vegetação	13800	8	14448	74,46
607 2	11	2021	14920	1	96	IX120000 21	202111153473	1	3	29/11/2021 14:48	30/11/2021 08:17	Interna-Não programada-Meio ambiente-Árvore ou Vegetação	13800	5	14448	87,45
607 2	11	2021	14920	1	96	TQ122507 78	202111153473	1	3	29/11/2021 14:48	30/11/2021 12:40	Interna-Não programada-Meio ambiente-Árvore ou Vegetação	13800	4	14448	87,46
607 2	11	2021	14920	1	96	IX184236 97TS	202111153473	1	3	30/11/2021 00:40	30/11/2021 01:02	Interna-Não programada-Meio ambiente-Árvore ou Vegetação	13800	36	14448	12,79
607 2	11	2021	14920	1	96	IX184236 97TS	202111153473	1	3	30/11/2021 01:05	30/11/2021 02:14	Interna-Não programada-Meio ambiente-Árvore ou Vegetação	13800	15	14448	17,15
607 2	11	2021	14920	1	96	IX123195 53LD	202111153473	1	3	30/11/2021 01:05	30/11/2021 10:42	Interna-Não programada-Meio ambiente-Árvore ou Vegetação	13800	21	14448	201,7 6
607 2	11	2021	14962	2	311	CQ120798 94	202111153474	1	3	29/11/2021 07:05	30/11/2021 10:40	Interna-Não programada-Meio ambiente-Vento	13800	2	15012	55,16
607 2	11	2021	14879	2	210	10012975 433	202111153478	1	3	29/11/2021 11:09	30/11/2021 20:21	Interna-Não programada-Meio ambiente-Vento	220	1	28622	33,20
607 2	11	2021	14873	1	18	BA122117 08	202111153479	1	3	29/11/2021 00:49	29/11/2021 20:48	Interna-Não programada-Meio ambiente-Descarga Atmosférica	13800	6	6188	119,8 7
607 2	11	2021	14964	31	156	QI120475 67	202111153481	1	3	29/11/2021 09:26	30/11/2021 07:15	Interna-Não programada-Meio ambiente-Vento	34500	51	27139	1112, 28
607 2	11	2021	14934	33	480	JT121741 40	202111153484	1	3	29/11/2021 11:10	29/11/2021 16:30	Interna-Não programada-Meio ambiente-Vento	220	1	7094	5,33
607 2	11	2021	14865	2	128	NZ123988 40	202111153485	1	3	29/11/2021 10:17	29/11/2021 17:06	Interna-Não programada-Meio ambiente-Descarga Atmosférica	13800	50	17512	340,4 4
607 2	11	2021	14961	1	190	PI120427 83	202111153489	1	3	29/11/2021 09:02	29/11/2021 15:02	Interna-Não programada-Meio ambiente-Vento	13800	20	40307	119,9 4
607 2	11	2021	14964	1	231	GB213385 83	202111153492	1	3	29/11/2021 11:11	30/11/2021 09:17	Interna-Não programada-Meio ambiente-Vento	220	5	27139	110,4 6
607 2	11	2021	14943	31	197	TI1042762 0	202111153500	1	3	29/11/2021 11:11	30/11/2021 17:50	Interna-Não programada-Meio ambiente-Vento	34500	134	14288	4106, 80

607 2	11	2021	14943	31	197	CJ123460 73	202111153500	1	3	29/11/2021 11:11	01/12/2021 11:40	Interna-Não programada-Meio ambiente-Vento	34500	36	14288	1745,35
607 2	11	2021	14943	31	197	CJ133460 77	202111153500	1	3	29/11/2021 11:11	01/12/2021 14:21	Interna-Não programada-Meio ambiente-Vento	220	1	14288	51,18
607 2	11	2021	14943	31	197	CJ123460 73	202111153500	1	3	30/11/2021 21:46	01/12/2021 11:40	Interna-Não programada-Meio ambiente-Vento	34500	318	14288	4420,47
607 2	11	2021	14892	2	37	CZ121021 09	202111153501	1	3	29/11/2021 11:07	30/11/2021 12:04	Interna-Não programada-Meio ambiente-Descarga Atmosférica	13800	11	3891	274,39
607 2	11	2021	14909	20	58	GN12170 713	202111153504	1	3	29/11/2021 10:36	29/11/2021 17:29	Interna-Não programada-Meio ambiente-Vento	13800	263	47726	1810,97
607 2	11	2021	14961	1	217	10003668 710	202111153508	1	3	29/11/2021 11:13	30/11/2021 07:35	Interna-Não programada-Meio ambiente-Vento	220	1	40307	20,36
607 2	11	2021	14978	2	492	FAAA2110 6960	202111153512	1	3	29/11/2021 11:13	29/11/2021 19:17	Interna-Não programada-Meio ambiente-Vento	220	3	8610	24,16
607 2	11	2021	16479	1	386	VA112004 88	202111153514	1	3	29/11/2021 11:14	30/11/2021 16:37	Interna-Não programada-Meio ambiente-Vento	220	115	50630	3378,60
607 2	11	2021	14963	2	414	PO213332 28	202111153519	1	3	29/11/2021 11:14	30/11/2021 09:56	Interna-Não programada-Meio ambiente-Vento	220	1	27231	22,69
607 2	11	2021	16479	1	386	VA111716 49	202111153530	1	3	29/11/2021 09:31	30/11/2021 09:49	Interna-Não programada-Meio ambiente-Vento	220	185	50630	4492,57
607 2	11	2021	14980	32	171	BX123134 15	202111153531	1	3	29/11/2021 11:15	30/11/2021 15:35	Interna-Não programada-Meio ambiente-Vento	220	1	13695	28,32
607 2	11	2021	14940	4	38	LZ111681 39	202111153534	1	3	29/11/2021 08:43	29/11/2021 21:45	Interna-Não programada-Meio ambiente-Vento	220	30	96280	390,73
607 2	11	2021	14953	4	330	PL120242 01	202111153539	1	3	29/11/2021 11:31	30/11/2021 10:00	Interna-Não programada-Meio ambiente-Vento	13800	4	20268	89,96
607 2	11	2021	14923	1	383	AV213659 42	202111153543	1	3	29/11/2021 11:17	30/11/2021 11:40	Interna-Não programada-Meio ambiente-Descarga Atmosférica	220	3	32486	73,11
607 2	11	2021	14877	1	387	JR120333 80	202111153550	1	3	29/11/2021 08:29	29/11/2021 21:22	Interna-Não programada-Meio ambiente-Descarga Atmosférica	13800	25	7333	322,03
607 2	11	2021	14918	33	123	PS212560 86	202111153551	1	3	28/11/2021 21:53	29/11/2021 13:30	Interna-Não programada-Meio ambiente-Descarga Atmosférica	220	1	33321	15,61
607 2	11	2021	14961	3	190	PI110856 04	202111153555	1	3	29/11/2021 10:07	29/11/2021 15:46	Interna-Não programada-Meio ambiente-Vento	220	89	40307	502,53
607 2	11	2021	14876	2	23	10014243 286	202111153557	1	3	29/11/2021 11:18	30/11/2021 16:59	Interna-Não programada-Meio ambiente-Vento	220	1	10256	29,67
607 2	11	2021	14966	11	57	15266898	202111153566	1	3	29/11/2021 11:19	29/11/2021 15:19	Interna-Não programada-Meio ambiente-Vento	220	1	31319	3,99
607 2	11	2021	14911	31	71	GS212199 95	202111153568	1	3	29/11/2021 11:19	30/11/2021 11:30	Interna-Não programada-Meio ambiente-Descarga Atmosférica	220	2	14776	48,34
607 2	11	2021	15742	4	99	IT1106295 3	202111153569	1	3	29/11/2021 10:38	29/11/2021 15:30	Interna-Não programada-Meio ambiente-Vento	220	45	23425	219,45
607 2	11	2021	14865	1	128	NZ212990 74	202111153578	1	3	29/11/2021 11:21	29/11/2021 13:20	Interna-Não programada-Meio ambiente-Vento	220	2	17512	3,96
607 2	11	2021	15733	32	347	KR122615 31	202111153580	1	3	29/11/2021 11:19	30/11/2021 19:28	Interna-Não programada-Meio ambiente-Vento	34500	4	17435	128,59
607 2	11	2021	14912	1	301	10004732 500	202111153588	1	3	29/11/2021 11:21	29/11/2021 17:58	Interna-Não programada-Meio ambiente-Vento	220	1	6733	6,62
607 2	11	2021	14879	1	95	IM120724 16	202111153594	1	3	29/11/2021 05:44	30/11/2021 10:43	Interna-Não programada-Meio ambiente-Vento	13800	8	28622	231,81
607 2	11	2021	14968	1	232	QI213266 17	202111153599	1	3	29/11/2021 11:23	30/11/2021 19:30	Interna-Não programada-Meio ambiente-Vento	220	1	10263	32,11
607 2	11	2021	14866	1	12	IN210002 04	202111153600	1	3	29/11/2021 11:23	29/11/2021 21:44	Interna-Não programada-Meio ambiente-Descarga Atmosférica	220	1	2464	10,34
607 2	11	2021	14986	1	379	UT210169 95	202111153603	1	3	29/11/2021 11:24	29/11/2021 22:42	Interna-Não programada-Meio ambiente-Descarga Atmosférica	220	1	2076	11,30
607 2	11	2021	14964	1	231	GB210002 05	202111153605	1	3	29/11/2021 11:24	29/11/2021 17:34	Interna-Não programada-Meio ambiente-Descarga Atmosférica	220	1	27139	6,16

607 2	11	2021	14890	5	34	19901861 94	202111153606	1	3	29/11/2021 11:24	29/11/2021 13:55	Interna-Não programada-Meio ambiente-Vento	220	1	46564	2,50
607 2	11	2021	14965	3	57	AP112409 11	202111153608	1	3	29/11/2021 11:25	29/11/2021 16:41	Interna-Não programada-Meio ambiente-Vento	220	57	51315	300,0 4
607 2	11	2021	14963	33	152	47400000 90	202111153609	1	3	29/11/2021 11:25	01/12/2021 08:58	Interna-Não programada-Meio ambiente-Vento	220	1	27231	45,54
607 2	11	2021	14981	4	498	19007288 0	202111153611	1	3	29/11/2021 11:25	29/11/2021 23:03	Interna-Não programada-Meio ambiente-Vento	220	1	45110	11,62
607 2	11	2021	14873	2	456	NQ21268 325	202111153615	1	3	29/11/2021 11:25	30/11/2021 15:45	Interna-Não programada-Meio ambiente-Vento	220	1	6188	28,32
607 2	11	2021	14860	9	588	22100217 47	202111153622	1	3	29/11/2021 11:26	29/11/2021 21:25	Interna-Não programada-Meio ambiente-Vento	220	1	35880	9,98
607 2	11	2021	14924	31	227	GS213648 25	202111153626	1	3	29/11/2021 11:26	29/11/2021 15:54	Interna-Não programada-Meio ambiente-Descarga Atmosférica	220	2	9961	8,91
607 2	11	2021	14881	32	30	CP213543 12	202111153631	1	3	29/11/2021 11:27	29/11/2021 16:50	Interna-Não programada-Meio ambiente-Descarga Atmosférica	220	1	11760	5,39
607 2	11	2021	14980	2	171	SM11262 647	202111153644	1	3	29/11/2021 10:44	29/11/2021 19:59	Interna-Não programada-Meio ambiente-Vento	220	63	13695	582,5 1
607 2	11	2021	14883	5	32	CN121861 64	202111153650	1	3	29/11/2021 11:28	29/11/2021 16:09	Interna-Não programada-Meio ambiente-Vento	13800	19	19515	88,90
607 2	11	2021	14881	32	30	DV120234 80	202111153651	1	3	29/11/2021 08:21	29/11/2021 15:06	Interna-Não programada-Meio ambiente-Descarga Atmosférica	34500	159	11760	1071, 79
607 2	11	2021	14881	32	30	DV120234 80	202111153651	1	3	29/11/2021 08:21	30/11/2021 18:40	Interna-Não programada-Meio ambiente-Descarga Atmosférica	34500	12	11760	411,7 5
607 2	11	2021	14881	32	30	DV120234 80	202111153651	1	3	29/11/2021 08:21	30/11/2021 21:30	Interna-Não programada-Meio ambiente-Descarga Atmosférica	34500	26	11760	965,5 8
607 2	11	2021	14979	2	202	10027081 549	202111153656	1	3	29/11/2021 11:29	30/11/2021 07:18	Interna-Não programada-Meio ambiente-Vento	220	1	17273	19,81
607 2	11	2021	14988	2	497	EAAA2103 4060	202111153658	1	3	29/11/2021 11:29	29/11/2021 15:09	Interna-Não programada-Meio ambiente-Descarga Atmosférica	220	1	4281	3,66
607 2	11	2021	15748	1	188	OZ120325 32	202111153659	1	3	29/11/2021 07:24	30/11/2021 01:36	Interna-Não programada-Meio ambiente-Descarga Atmosférica	13800	8	11673	145,5 6
607 2	11	2021	14953	4	330	PL120277 52	202111153683	1	3	29/11/2021 11:27	29/11/2021 15:32	Interna-Não programada-Meio ambiente-Descarga Atmosférica	13800	10	20268	40,74
607 2	11	2021	15749	1	249	37900005 26	202111153685	1	3	29/11/2021 11:31	30/11/2021 00:55	Interna-Não programada-Meio ambiente-Vento	220	1	14644	13,39
607 2	11	2021	15740	4	420	20023450 0	202111153688	1	3	29/11/2021 11:32	29/11/2021 17:24	Interna-Não programada-Meio ambiente-Vento	220	1	53696	5,88
607 2	11	2021	14887	1	225	CM12231 703	202111153693	1	3	29/11/2021 10:10	30/11/2021 07:29	Interna-Não programada-Meio ambiente-Vento	13800	11	3411	234,3 4
607 2	11	2021	14968	31	232	BJ122268 66	202111153703	1	3	29/11/2021 07:17	30/11/2021 14:15	Interna-Não programada-Meio ambiente-Vento	34500	6	10263	185,7 5
607 2	11	2021	14930	33	374	CW21184 512	202111153704	1	3	29/11/2021 11:33	29/11/2021 14:28	Interna-Não programada-Meio ambiente-Vento	220	1	53235	2,91
607 2	11	2021	14985	32	180	HL121901 12	202111153707	1	3	29/11/2021 11:33	29/11/2021 16:20	Interna-Não programada-Meio ambiente-Descarga Atmosférica	34500	7	23917	33,37
607 2	11	2021	14940	31	109	LZ124008 38	202111153711	1	3	29/11/2021 05:50	29/11/2021 22:58	Interna-Não programada-Meio ambiente-Vento	34500	8	96280	137,0 1
607 2	11	2021	14923	1	85	IR210651 29	202111153713	1	3	29/11/2021 11:34	29/11/2021 13:59	Interna-Não programada-Meio ambiente-Descarga Atmosférica	220	1	32486	2,40
607 2	11	2021	14934	2	144	DP122604 65LD	202111153714	1	3	29/11/2021 09:12	30/11/2021 09:32	Interna-Não programada-Meio ambiente-Vento	13800	11	7094	267,6 1
607 2	11	2021	16479	1	386	33500187 23	202111153715	1	3	29/11/2021 11:34	30/11/2021 16:17	Interna-Não programada-Meio ambiente-Vento	220	1	50630	28,70
607 2	11	2021	15729	8	245	10023486 382	202111153717	1	3	29/11/2021 11:35	30/11/2021 09:42	Interna-Não programada-Meio ambiente-Vento	220	1	14858	22,12
607 2	11	2021	14923	1	85	73008168 0	202111153722	1	3	29/11/2021 11:35	29/11/2021 16:55	Interna-Não programada-Meio ambiente-Vento	220	1	32486	5,33

607 2	11	2021	16491	2	348	AC123046 65	202111153725	1	3	29/11/2021 11:36	30/11/2021 10:46	Interna-Não programada-Meio ambiente-Descarga Atmosférica	220	1	17376	23,16
607 2	11	2021	14923	2	361	15600119 35	202111153726	1	3	29/11/2021 11:36	29/11/2021 17:11	Interna-Não programada-Meio ambiente-Vento	220	1	32486	5,58
607 2	11	2021	14879	33	27	CC123242 38	202111153728	1	3	29/11/2021 11:36	30/11/2021 12:34	Interna-Não programada-Meio ambiente-Descarga Atmosférica	220	1	28622	24,96
607 2	11	2021	14889	2	263	OUI2061 245RE	202111153730	1	3	29/11/2021 11:36	29/11/2021 16:20	Interna-Não programada-Meio ambiente-Vento	13800	65	20496	306,6 7
607 2	11	2021	14918	33	123	PS122352 54	202111153733	1	3	29/11/2021 11:31	30/11/2021 07:44	Interna-Não programada-Meio ambiente-Descarga Atmosférica	34500	6	33321	121,2 3
607 2	11	2021	14964	3	156	QI212797 52	202111153735	1	3	29/11/2021 11:37	30/11/2021 07:50	Interna-Não programada-Meio ambiente-Vento	220	1	27139	20,20
607 2	11	2021	14940	2	6	LZ113895 88	202111153740	1	3	29/11/2021 08:50	30/11/2021 08:48	Interna-Não programada-Meio ambiente-Descarga Atmosférica	220	94	96280	2251, 82
607 2	11	2021	14943	3	197	IH212207 06	202111153755	1	3	29/11/2021 11:40	30/11/2021 14:02	Interna-Não programada-Meio ambiente-Vento	220	1	14288	26,36
607 2	11	2021	16485	3	576	PU213496 00	202111153756	1	3	29/11/2021 11:40	30/11/2021 01:04	Interna-Não programada-Meio ambiente-Descarga Atmosférica	220	1	5060	13,39
607 2	11	2021	14940	1	565	LZ123514 01	202111153759	1	3	29/11/2021 07:51	29/11/2021 14:59	Interna-Não programada-Meio ambiente-Árvore ou Vegetação	13800	37	96280	263,6 6
607 2	11	2021	14894	33	40	PV121852 48	202111153761	1	3	29/11/2021 11:14	29/11/2021 14:07	Interna-Não programada-Meio ambiente-Descarga Atmosférica	34500	17	18072	48,77
607 2	11	2021	14894	33	40	PV121852 48	202111153761	1	3	29/11/2021 11:14	30/11/2021 07:48	Interna-Não programada-Meio ambiente-Descarga Atmosférica	34500	9	18072	184,9 7
607 2	11	2021	14920	2	334	10004608 907	202111153762	1	3	29/11/2021 11:41	29/11/2021 16:41	Interna-Não programada-Meio ambiente-Vento	220	1	14448	5,00
607 2	11	2021	14918	2	472	PS121526 80	202111153765	1	3	29/11/2021 08:23	29/11/2021 15:58	Interna-Não programada-Meio ambiente-Vento	13800	11	33321	83,37
607 2	11	2021	14949	33	136	TA121391 38	202111153769	1	3	29/11/2021 08:57	29/11/2021 19:48	Interna-Não programada-Meio ambiente-Descarga Atmosférica	34500	2	1831	21,67
607 2	11	2021	14928	32	260	IW120463 41	202111153775	1	3	29/11/2021 10:40	29/11/2021 15:18	Interna-Não programada-Meio ambiente-Vento	34500	4	11873	18,53
607 2	11	2021	16485	3	576	PU210080 01	202111153777	1	3	29/11/2021 11:42	29/11/2021 23:52	Interna-Não programada-Meio ambiente-Descarga Atmosférica	220	1	5060	12,16
607 2	11	2021	14985	2	180	UR104080 84	202111153780	1	3	29/11/2021 11:41	29/11/2021 12:55	Interna-Não programada-Meio ambiente-Vento	13800	187	23917	232,9 2
607 2	11	2021	14953	2	19	JD120055 15	202111153782	1	3	29/11/2021 07:22	30/11/2021 13:13	Interna-Não programada-Meio ambiente-Vento	13800	7	20268	208,9 3
607 2	11	2021	14963	1	110	FO113901 32	202111153783	1	3	29/11/2021 11:43	29/11/2021 18:07	Interna-Não programada-Meio ambiente-Descarga Atmosférica	220	27	27231	172,8 9
607 2	11	2021	16489	4	32	CN183355 77TS	202111153784	1	3	29/11/2021 11:43	29/11/2021 23:01	Interna-Não programada-Meio ambiente-Descarga Atmosférica	13800	62	10097	700,3 2
607 2	11	2021	14886	1	326	CR110034 60	202111153788	1	3	29/11/2021 10:20	29/11/2021 20:58	Interna-Não programada-Meio ambiente-Vento	220	45	5504	478,9 9
607 2	11	2021	14923	1	85	IR210651 24	202111153792	1	3	29/11/2021 11:44	29/11/2021 14:36	Interna-Não programada-Meio ambiente-Descarga Atmosférica	220	1	32486	2,86
607 2	11	2021	14959	2	556	PH120795 37	202111153795	1	3	29/11/2021 08:34	29/11/2021 21:51	Interna-Não programada-Meio ambiente-Descarga Atmosférica	13800	5	5623	66,40
607 2	11	2021	14934	1	144	JT120001 79	202111153799	1	3	29/11/2021 11:45	30/11/2021 08:00	Interna-Não programada-Meio ambiente-Vento	220	1	7094	20,26
607 2	11	2021	14876	2	23	12500595 04	202111153815	1	3	29/11/2021 11:47	30/11/2021 17:02	Interna-Não programada-Meio ambiente-Vento	220	1	10256	29,26
607 2	11	2021	14943	31	197	53000001 81	202111153818	1	3	29/11/2021 11:47	30/11/2021 09:20	Interna-Não programada-Meio ambiente-Vento	220	1	14288	21,54
607 2	11	2021	14871	10	60	14806654	202111153822	1	3	29/11/2021 11:47	29/11/2021 21:42	Interna-Não programada-Meio ambiente-Vento	220	1	34765	9,90
607 2	11	2021	15746	32	563	MQ12210 288	202111153824	1	3	29/11/2021 11:47	29/11/2021 23:19	Interna-Não programada-Meio ambiente-Descarga Atmosférica	34500	6	10098	69,11

607 2	11	2021	16482	6	577	SH122715 32	202111153829	1	3	29/11/2021 01:12	30/11/2021 00:17	Interna-Não programada-Meio ambiente-Vento	13800	24	16548	553,6 8
607 2	11	2021	14978	31	216	TL122087 73	202111153832	1	3	29/11/2021 10:14	29/11/2021 23:51	Interna-Não programada-Meio ambiente-Vento	34500	44	8610	599,0 2
607 2	11	2021	14930	33	374	CW21181 834	202111153833	1	3	29/11/2021 11:49	29/11/2021 21:24	Interna-Não programada-Meio ambiente-Vento	220	1	53235	9,58
607 2	11	2021	14936	3	237	AN110032 76	202111153834	1	3	29/11/2021 13:10	29/11/2021 13:22	Interna-Não programada-Meio ambiente-Vento	220	129	39412	27,56
607 2	11	2021	14911	2	71	90034399	202111153857	1	3	29/11/2021 11:51	29/11/2021 16:54	Interna-Não programada-Meio ambiente-Vento	220	1	14776	5,04
607 2	11	2021	16475	6	453	GN11215 811	202111153862	1	3	29/11/2021 03:11	29/11/2021 16:57	Interna-Não programada-Meio ambiente-Vento	13800	135	46816	1857, 75
607 2	11	2021	15728	1	397	BV120127 67	202111153866	1	3	29/11/2021 11:12	29/11/2021 21:20	Interna-Não programada-Meio ambiente-Descarga Atmosférica	13800	270	2437	2732, 33
607 2	11	2021	14941	2	92	IU211987 53	202111153868	1	3	29/11/2021 11:53	30/11/2021 14:15	Interna-Não programada-Meio ambiente-Descarga Atmosférica	220	2	7425	52,72
607 2	11	2021	14863	4	5	10010586 677	202111153877	1	3	29/11/2021 11:54	29/11/2021 22:25	Interna-Não programada-Meio ambiente-Vento	220	1	91860	10,51
607 2	11	2021	14920	2	304	SR123215 27	202111153878	1	3	29/11/2021 10:23	30/11/2021 10:43	Interna-Não programada-Meio ambiente-Descarga Atmosférica	13800	9	14448	218,8 6
607 2	11	2021	15734	35	347	KR212285 75	202111153882	1	3	29/11/2021 11:55	01/12/2021 11:07	Interna-Não programada-Meio ambiente-Descarga Atmosférica	220	1	2509	47,20
607 2	11	2021	14925	4	88	50033130	202111153884	1	3	29/11/2021 11:55	29/11/2021 16:30	Interna-Não programada-Meio ambiente-Vento	220	1	18406	4,58
607 2	11	2021	14968	1	113	CL123060 27	202111153885	1	3	28/11/2021 21:59	30/11/2021 09:32	Interna-Não programada-Meio ambiente-Descarga Atmosférica	13800	7	10263	248,8 3
607 2	11	2021	14978	1	492	FA184555 23T5	202111153892	1	3	29/11/2021 08:12	29/11/2021 21:44	Interna-Não programada-Meio ambiente-Vento	13800	9	8610	121,6 7
607 2	11	2021	14940	1	389	LZ212500 33	202111153894	1	3	29/11/2021 11:57	01/12/2021 09:20	Interna-Não programada-Meio ambiente-Vento	220	2	96280	90,77
607 2	11	2021	15749	1	249	VD211901 86	202111153895	1	3	29/11/2021 11:57	29/11/2021 18:54	Interna-Não programada-Meio ambiente-Descarga Atmosférica	220	1	14644	6,94
607 2	11	2021	14877	2	25	BT210053 90	202111153896	1	3	29/11/2021 11:57	30/11/2021 11:40	Interna-Não programada-Meio ambiente-Vento	220	1	7333	23,71
607 2	11	2021	14924	1	306	IC120279 50	202111153900	1	3	29/11/2021 08:49	29/11/2021 19:01	Interna-Não programada-Meio ambiente-Descarga Atmosférica	13800	29	9961	295,6 5
607 2	11	2021	14925	3	88	50084094	202111153901	1	3	29/11/2021 11:58	29/11/2021 15:56	Interna-Não programada-Meio ambiente-Vento	220	1	18406	3,96
607 2	11	2021	14925	1	88	MD21453 321	202111153903	1	3	29/11/2021 11:58	29/11/2021 17:35	Interna-Não programada-Meio ambiente-Descarga Atmosférica	220	1	18406	5,61
607 2	11	2021	14879	2	317	SO213061 68	202111153912	1	3	29/11/2021 12:00	01/12/2021 12:45	Interna-Não programada-Meio ambiente-Árvore ou Vegetação	220	2	28622	97,50
607 2	11	2021	14934	32	480	JT121046 20	202111153933	1	3	29/11/2021 10:11	29/11/2021 21:15	Interna-Não programada-Meio ambiente-Vento	34500	7	7094	77,36
607 2	11	2021	14858	1	373	10033760 762	202111153934	1	3	29/11/2021 12:01	30/11/2021 09:07	Interna-Não programada-Meio ambiente-Vento	220	1	68734	21,10
607 2	11	2021	14940	2	586	VA111498 56	202111153940	1	3	29/11/2021 10:40	29/11/2021 22:23	Interna-Não programada-Meio ambiente-Descarga Atmosférica	220	135	96280	1581, 64
607 2	11	2021	14987	1	360	VN211171 88	202111153942	1	3	29/11/2021 12:02	30/11/2021 12:39	Interna-Não programada-Meio ambiente-Vento	220	1	17295	24,60
607 2	11	2021	14939	2	112	MQ21430 036	202111153944	1	3	29/11/2021 12:03	30/11/2021 10:27	Interna-Não programada-Meio ambiente-Descarga Atmosférica	220	1	13758	22,40
607 2	11	2021	14978	31	216	TL123651 12	202111153949	1	3	29/11/2021 11:35	29/11/2021 21:50	Interna-Não programada-Meio ambiente-Vento	34500	40	8610	409,7 4
607 2	11	2021	14930	1	374	FA310511 23	202111153953	1	3	29/11/2021 12:03	29/11/2021 23:25	Interna-Não programada-Meio ambiente-Vento	220	1	53235	11,35
607 2	11	2021	14898	1	125	IY1223347 6	202111153960	1	3	29/11/2021 10:25	30/11/2021 13:20	Interna-Não programada-Meio ambiente-Vento	13800	38	12479	1023, 14

607 2	11	2021	14904	32	283	TE214701 55	202111153966	1	3	29/11/2021 12:05	30/11/2021 17:00	Interna-Não programada-Meio ambiente-Descarga Atmosférica	220	1	11542	28,92
607 2	11	2021	14940	1	389	DH121706 19	202111153968	1	3	29/11/2021 06:25	29/11/2021 22:35	Interna-Não programada-Meio ambiente-Descarga Atmosférica	13800	5	96280	80,81
607 2	11	2021	14898	1	50	EA120869 36	202111153971	1	3	29/11/2021 12:05	29/11/2021 17:46	Interna-Não programada-Meio ambiente-Descarga Atmosférica	13800	2	12479	11,33
607 2	11	2021	14896	1	524	BV122111 27	202111153972	1	3	29/11/2021 08:48	29/11/2021 16:16	Interna-Não programada-Meio ambiente-Descarga Atmosférica	13800	13	4296	96,90
607 2	11	2021	16493	1	310	GL213777 04	202111153974	1	3	29/11/2021 12:06	29/11/2021 21:24	Interna-Não programada-Meio ambiente-Descarga Atmosférica	220	1	16239	9,30
607 2	11	2021	16493	1	107	SV212845 64	202111153975	1	3	29/11/2021 12:06	30/11/2021 11:48	Interna-Não programada-Meio ambiente-Árvore ou Vegetação	220	2	16239	47,40
607 2	11	2021	14959	1	556	PH121707 38	202111153977	1	3	29/11/2021 08:06	29/11/2021 18:10	Interna-Não programada-Meio ambiente-Descarga Atmosférica	13800	7	5623	70,41
607 2	11	2021	14954	36	346	KR211523 59	202111153983	1	3	29/11/2021 12:07	30/11/2021 17:36	Interna-Não programada-Meio ambiente-Descarga Atmosférica	220	1	3410	29,48
607 2	11	2021	14956	2	581	MY18043 894TS	202111153989	1	3	29/11/2021 12:08	29/11/2021 18:00	Interna-Não programada-Meio ambiente-Vento	13800	102	32161	597,5 2
607 2	11	2021	14929	2	93	IK213092 82	202111153990	1	3	29/11/2021 12:08	29/11/2021 17:43	Interna-Não programada-Meio ambiente-Descarga Atmosférica	220	1	18836	5,57
607 2	11	2021	14907	1	58	GN11001 611	202111153991	1	3	29/11/2021 10:14	29/11/2021 17:06	Interna-Não programada-Meio ambiente-Vento	220	108	44281	740,8 5
607 2	11	2021	14982	1	489	76017798 3	202111153993	1	3	29/11/2021 12:08	29/11/2021 20:21	Interna-Não programada-Meio ambiente-Vento	220	1	35659	8,21
607 2	11	2021	14898	2	125	IY1201084 6	202111153997	1	3	29/11/2021 08:35	30/11/2021 20:55	Interna-Não programada-Meio ambiente-Vento	13800	15	12479	544,8 3
607 2	11	2021	16482	6	577	SH211374 66	202111154004	1	3	29/11/2021 12:10	30/11/2021 15:31	Interna-Não programada-Meio ambiente-Vento	220	2	16548	54,67
607 2	11	2021	15738	2	62	40270816	202111154006	1	3	29/11/2021 12:11	29/11/2021 20:48	Interna-Não programada-Meio ambiente-Vento	220	1	38332	8,61
607 2	11	2021	14896	2	524	SQ120708 78	202111154009	1	3	29/11/2021 08:06	30/11/2021 09:48	Interna-Não programada-Meio ambiente-Descarga Atmosférica	13800	17	4296	436,7 4
607 2	11	2021	14943	1	197	40200769 48	202111154011	1	3	29/11/2021 12:12	29/11/2021 20:24	Interna-Não programada-Meio ambiente-Vento	220	1	14288	8,19
607 2	11	2021	15744	3	103	JT123488 89RE	202111154015	1	3	29/11/2021 12:13	29/11/2021 19:00	Interna-Não programada-Meio ambiente-Vento	13800	14	24048	94,94
607 2	11	2021	14956	1	242	PW21072 214	202111154019	1	3	29/11/2021 12:13	29/11/2021 15:02	Interna-Não programada-Meio ambiente-Vento	220	1	32161	2,81
607 2	11	2021	15731	1	36	GN21092 671	202111154023	1	3	29/11/2021 12:14	29/11/2021 17:00	Interna-Não programada-Meio ambiente-Descarga Atmosférica	220	3	4719	14,31
607 2	11	2021	14961	32	325	PI111366 79	202111154027	1	3	29/11/2021 12:14	29/11/2021 19:29	Interna-Não programada-Meio ambiente-Vento	220	92	40307	666,5 1
607 2	11	2021	15739	11	62	GN11133 702	202111154030	1	3	29/11/2021 11:25	29/11/2021 15:33	Interna-Não programada-Meio ambiente-Árvore ou Vegetação	220	119	47058	490,4 1
607 2	11	2021	15738	1	62	GN31045 285	202111154034	1	3	29/11/2021 12:15	29/11/2021 15:32	Interna-Não programada-Meio ambiente-Vento	220	1	38332	3,27
607 2	11	2021	14981	9	498	SW11343 089	202111154036	1	3	29/11/2021 10:43	29/11/2021 18:16	Interna-Não programada-Meio ambiente-Vento	220	57	45110	430,8 3
607 2	11	2021	14940	1	38	DH123708 03	202111154038	1	3	29/11/2021 08:11	29/11/2021 15:20	Interna-Não programada-Meio ambiente-Vento	13800	290	96280	2070, 76
607 2	11	2021	14934	30	103	JT104307 59	202111154043	1	3	29/11/2021 11:58	29/11/2021 18:24	Interna-Não programada-Meio ambiente-Vento	34500	49	7094	315,8 1
607 2	11	2021	14904	32	283	CI113226 63	202111154044	1	3	29/11/2021 06:01	29/11/2021 19:26	Interna-Não programada-Meio ambiente-Vento	34500	85	11542	1139, 47
607 2	11	2021	14953	1	19	JD122235 92	202111154057	1	3	29/11/2021 10:55	29/11/2021 20:47	Interna-Não programada-Meio ambiente-Vento	13800	7	20268	69,07
607 2	11	2021	14934	1	167	SX213187 81	202111154058	1	3	29/11/2021 12:14	30/11/2021 08:12	Interna-Não programada-Meio ambiente-Vento	220	8	7094	159,6 4

607 2	11	2021	15746	2	396	NA123219 50	202111154059	1	3	29/11/2021 09:05	01/12/2021 20:23	Interna-Não programada-Meio ambiente-Vento	13800	6	10098	355,7 1
607 2	11	2021	14889	30	34	CT212155 09	202111154061	1	3	29/11/2021 12:18	29/11/2021 16:41	Interna-Não programada-Meio ambiente-Vento	220	1	20496	4,37
607 2	11	2021	14980	2	171	SM11262 645	202111154062	1	3	29/11/2021 11:16	29/11/2021 19:33	Interna-Não programada-Meio ambiente-Descarga Atmosférica	220	64	13695	529,9 0
607 2	11	2021	14982	6	489	76011913 2	202111154065	1	3	29/11/2021 12:18	29/11/2021 21:10	Interna-Não programada-Meio ambiente-Vento	220	1	35659	8,87
607 2	11	2021	16477	1	75	71001242 1	202111154067	1	3	29/11/2021 12:19	29/11/2021 15:43	Interna-Não programada-Meio ambiente-Vento	220	1	7162	3,40
607 2	11	2021	14934	1	167	SX211034 94	202111154073	1	3	29/11/2021 12:19	30/11/2021 09:30	Interna-Não programada-Meio ambiente-Descarga Atmosférica	220	1	7094	21,17
607 2	11	2021	14969	5	160	10025801 463	202111154082	1	3	29/11/2021 12:21	29/11/2021 17:58	Interna-Não programada-Meio ambiente-Vento	220	1	33714	5,62
607 2	11	2021	14881	1	97	DV184609 26TS	202111154083	1	3	29/11/2021 11:38	30/11/2021 15:26	Interna-Não programada-Meio ambiente-Descarga Atmosférica	13800	46	11760	1278, 46
607 2	11	2021	16476	12	453	10005018 666	202111154084	1	3	29/11/2021 12:21	29/11/2021 16:01	Interna-Não programada-Meio ambiente-Vento	220	1	34508	3,66
607 2	11	2021	14977	2	316	10007919 644	202111154102	1	3	29/11/2021 12:22	29/11/2021 15:20	Interna-Não programada-Meio ambiente-Vento	220	1	6267	2,96
607 2	11	2021	14964	3	156	RV210269 18	202111154103	1	3	29/11/2021 12:23	01/12/2021 12:10	Interna-Não programada-Meio ambiente-Vento	220	1	27139	47,78
607 2	11	2021	14977	1	539	PV212734 00	202111154104	1	3	29/11/2021 12:23	30/11/2021 12:24	Interna-Não programada-Meio ambiente-Vento	220	2	6267	48,02
607 2	11	2021	14940	2	38	26801179 13	202111154113	1	3	29/11/2021 12:24	30/11/2021 14:31	Interna-Não programada-Meio ambiente-Vento	220	1	96280	26,12
607 2	11	2021	14951	1	137	PB213421 36	202111154115	1	3	28/11/2021 08:25	30/11/2021 10:09	Interna-Não programada-Meio ambiente-Descarga Atmosférica	220	1	14980	49,73
607 2	11	2021	14879	1	29	CC122966 68	202111154122	1	3	29/11/2021 12:25	29/11/2021 14:34	Interna-Não programada-Meio ambiente-Vento	13800	4	28622	8,55
607 2	11	2021	15747	5	148	PR112954 72	202111154127	1	3	29/11/2021 12:22	29/11/2021 15:35	Interna-Não programada-Meio ambiente-Vento	220	73	14607	233,7 8
607 2	11	2021	14966	10	57	10120324	202111154128	1	3	29/11/2021 12:26	29/11/2021 23:40	Interna-Não programada-Meio ambiente-Vento	220	1	31319	11,23
607 2	11	2021	15730	33	245	RV210500 87	202111154130	1	3	29/11/2021 12:26	30/11/2021 12:55	Interna-Não programada-Meio ambiente-Vento	220	1	1277	24,48
607 2	11	2021	14911	1	71	GS120566 82	202111154135	1	3	29/11/2021 06:57	30/11/2021 10:26	Interna-Não programada-Meio ambiente-Descarga Atmosférica	13800	7	14776	192,3 0
607 2	11	2021	16494	31	583	NQ12234 274	202111154141	1	3	29/11/2021 09:12	30/11/2021 09:21	Interna-Não programada-Meio ambiente-Descarga Atmosférica	34500	7	17267	168,9 7
607 2	11	2021	14973	33	133	CX113999 35	202111154142	1	3	29/11/2021 12:28	30/11/2021 10:32	Interna-Não programada-Meio ambiente-Descarga Atmosférica	220	1	11916	22,06
607 2	11	2021	14987	1	360	VN124036 46	202111154146	1	3	29/11/2021 11:53	30/11/2021 11:17	Interna-Não programada-Meio ambiente-Vento	13800	7	17295	163,8 0
607 2	11	2021	14963	2	414	PO122024 02	202111154149	1	3	29/11/2021 10:32	30/11/2021 01:27	Interna-Não programada-Meio ambiente-Vento	13800	21	27231	312,9 7
607 2	11	2021	14879	35	27	CAAA2112 7163	202111154163	1	3	29/11/2021 12:31	01/12/2021 09:29	Interna-Não programada-Meio ambiente-Descarga Atmosférica	220	1	28622	44,97
607 2	11	2021	14924	30	88	IB120785 67	202111154168	1	3	29/11/2021 11:53	29/11/2021 18:10	Interna-Não programada-Meio ambiente-Descarga Atmosférica	34500	15	9961	94,08
607 2	11	2021	14958	3	146	PJ120000 32	202111154171	1	3	29/11/2021 09:46	30/11/2021 16:33	Interna-Não programada-Meio ambiente-Vento	13800	4	11526	123,1 0
607 2	11	2021	15732	1	220	18004323 7	202111154177	1	3	29/11/2021 12:32	30/11/2021 03:56	Interna-Não programada-Meio ambiente-Vento	220	1	15310	15,39
607 2	11	2021	14970	5	587	05870254	202111154189	1	3	29/11/2021 12:31	29/11/2021 14:31	Interna-Não programada-Meio ambiente-Vento	13800	403	36260	809,5 8
607 2	11	2021	14970	5	587	RV104066 27	202111154189	1	3	29/11/2021 12:31	29/11/2021 14:32	Interna-Não programada-Meio ambiente-Vento	13800	2094	36260	4233, 95

607 2	11	2021	14970	5	587	05870254	202111154189	1	3	29/11/2021 12:31	29/11/2021 20:04	Interna-Não programada-Meio ambiente-Vento	13800	267	36260	2017,04
607 2	11	2021	14970	5	587	05870254	202111154189	1	3	29/11/2021 12:31	29/11/2021 21:30	Interna-Não programada-Meio ambiente-Vento	13800	254	36260	2281,77
607 2	11	2021	14881	2	30	CP122423 44	202111154192	1	3	29/11/2021 11:46	29/11/2021 21:52	Interna-Não programada-Meio ambiente-Descarga Atmosférica	13800	2	11760	20,19
607 2	11	2021	15732	1	303	BO124030 39	202111154195	1	3	29/11/2021 12:32	29/11/2021 17:48	Interna-Não programada-Meio ambiente-Vento	13800	15	15310	78,88
607 2	11	2021	15748	1	354	BC210381 64	202111154196	1	3	29/11/2021 12:35	29/11/2021 18:52	Interna-Não programada-Meio ambiente-Descarga Atmosférica	220	1	11673	6,28
607 2	11	2021	14912	1	301	PX110000 75	202111154200	1	3	29/11/2021 12:00	29/11/2021 17:22	Interna-Não programada-Meio ambiente-Vento	220	142	6733	762,07
607 2	11	2021	16478	1	332	C2124027 97	202111154201	1	3	29/11/2021 07:23	29/11/2021 22:36	Interna-Não programada-Meio ambiente-Vento	13800	3	8613	45,62
607 2	11	2021	14885	10	61	11775531	202111154206	1	3	29/11/2021 12:36	30/11/2021 00:48	Interna-Não programada-Meio ambiente-Vento	220	1	34152	12,19
607 2	11	2021	14912	1	301	PX110578 98	202111154210	1	3	29/11/2021 12:36	29/11/2021 15:51	Interna-Não programada-Meio ambiente-Vento	220	117	6733	378,95
607 2	11	2021	14924	1	306	IC213001 58	202111154211	1	3	29/11/2021 12:37	30/11/2021 13:19	Interna-Não programada-Meio ambiente-Vento	220	2	9961	49,40
607 2	11	2021	16480	8	386	NJ112904 59	202111154245	1	3	29/11/2021 06:24	29/11/2021 16:09	Interna-Não programada-Meio ambiente-Descarga Atmosférica	220	24	32804	233,75
607 2	11	2021	14920	2	333	IN211062 22	202111154248	1	3	29/11/2021 12:41	29/11/2021 19:59	Interna-Não programada-Meio ambiente-Vento	220	1	14448	7,29
607 2	11	2021	14931	3	98	IT2100017 7	202111154249	1	3	29/11/2021 12:41	30/11/2021 09:41	Interna-Não programada-Meio ambiente-Vento	220	1	19291	20,98
607 2	11	2021	14963	3	152	PO113726 51	202111154269	1	3	29/11/2021 12:45	29/11/2021 15:50	Interna-Não programada-Meio ambiente-Vento	220	80	27231	245,69
607 2	11	2021	14952	2	380	PY121873 91	202111154276	1	3	29/11/2021 09:43	29/11/2021 16:38	Interna-Não programada-Meio ambiente-Descarga Atmosférica	13800	2	2140	13,80
607 2	11	2021	14953	1	19	JD123774 78	202111154284	1	3	29/11/2021 11:59	29/11/2021 20:46	Interna-Não programada-Meio ambiente-Descarga Atmosférica	13800	5	20268	43,87
607 2	11	2021	14905	1	362	NP184164 37TS	202111154297	1	3	29/11/2021 06:41	30/11/2021 10:58	Interna-Não programada-Meio ambiente-Descarga Atmosférica	13800	86	5401	2431,29
607 2	11	2021	14889	2	359	CT213188 83	202111154305	1	3	29/11/2021 12:50	29/11/2021 17:47	Interna-Não programada-Meio ambiente-Descarga Atmosférica	220	2	20496	9,88
607 2	11	2021	14940	2	135	29000179 26	202111154306	1	3	29/11/2021 12:50	29/11/2021 19:27	Interna-Não programada-Meio ambiente-Vento	220	1	96280	6,60
607 2	11	2021	14885	7	61	GN11003 166	202111154321	1	3	29/11/2021 12:25	29/11/2021 15:35	Interna-Não programada-Meio ambiente-Vento	220	105	34152	332,44
607 2	11	2021	14977	2	474	SF213439 21	202111154325	1	3	29/11/2021 12:54	29/11/2021 20:34	Interna-Não programada-Meio ambiente-Vento	220	1	6267	7,66
607 2	11	2021	14890	5	34	19901833 63	202111154327	1	3	29/11/2021 12:54	29/11/2021 16:22	Interna-Não programada-Meio ambiente-Vento	220	1	46564	3,46
607 2	11	2021	14898	1	125	IY2128979 4	202111154328	1	3	29/11/2021 12:54	29/11/2021 14:45	Interna-Não programada-Meio ambiente-Descarga Atmosférica	220	2	12479	3,71
607 2	11	2021	14970	2	160	RV164071 50	202111154333	1	3	29/11/2021 14:00	29/11/2021 14:26	Interna-Não programada-Meio ambiente-Descarga Atmosférica	13800	581	36260	254,35
607 2	11	2021	14970	10	587	RV134438 19	202111154333	1	3	29/11/2021 18:42	29/11/2021 20:18	Interna-Não programada-Meio ambiente-Descarga Atmosférica	13800	781	36260	1255,67
607 2	11	2021	14974	33	166	SH212943 99	202111154338	1	3	29/11/2021 12:56	30/11/2021 14:41	Interna-Não programada-Meio ambiente-Vento	220	1	2019	25,74
607 2	11	2021	14928	32	260	GE213422 21	202111154341	1	3	29/11/2021 12:56	29/11/2021 20:58	Interna-Não programada-Meio ambiente-Descarga Atmosférica	220	1	11873	8,02
607 2	11	2021	14860	3	588	22101570 13	202111154343	1	3	29/11/2021 12:57	29/11/2021 18:22	Interna-Não programada-Meio ambiente-Vento	220	1	35880	5,43
607 2	11	2021	14944	4	124	MR11172 958	202111154347	1	3	29/11/2021 10:35	29/11/2021 15:40	Interna-Não programada-Meio ambiente-Vento	220	196	23870	994,05

607 2	11	2021	14918	33	123	PS214501 39	202111154351	1	3	29/11/2021 12:57	29/11/2021 21:40	Interna-Não programada-Meio ambiente-Descarga Atmosférica	220	1	33321	8,70
607 2	11	2021	16482	5	166	SH122962 23	202111154356	1	3	29/11/2021 12:06	30/11/2021 15:34	Interna-Não programada-Meio ambiente-Vento	13800	6	16548	164,8 0
607 2	11	2021	14931	2	98	69015581 5	202111154364	1	3	29/11/2021 12:59	29/11/2021 17:31	Interna-Não programada-Meio ambiente-Vento	220	1	19291	4,52
607 2	11	2021	14940	1	38	DH211996 16	202111154365	1	3	29/11/2021 13:00	29/11/2021 20:29	Interna-Não programada-Meio ambiente-Descarga Atmosférica	220	1	96280	7,48
607 2	11	2021	14985	2	180	UR211179 78	202111154371	1	3	29/11/2021 13:01	29/11/2021 23:14	Interna-Não programada-Meio ambiente-Descarga Atmosférica	220	1	23917	10,20
607 2	11	2021	14855	3	240	GN11001 792	202111154375	1	3	29/11/2021 11:32	29/11/2021 20:20	Interna-Não programada-Meio ambiente-Vento	220	35	22430	307,6 1
607 2	11	2021	14929	1	93	IK212347 50	202111154378	1	3	29/11/2021 13:02	29/11/2021 18:20	Interna-Não programada-Meio ambiente-Descarga Atmosférica	220	1	18836	5,29
607 2	11	2021	14951	1	228	PB122614 61	202111154385	1	3	29/11/2021 10:31	29/11/2021 18:50	Interna-Não programada-Meio ambiente-Vento	13800	132	14980	1096, 96
607 2	11	2021	15749	32	173	CX211949 66	202111154386	1	3	29/11/2021 13:04	30/11/2021 19:58	Interna-Não programada-Meio ambiente-Descarga Atmosférica	220	1	14644	30,90
607 2	11	2021	14934	1	144	JT123342 66	202111154392	1	3	29/11/2021 13:04	30/11/2021 10:10	Interna-Não programada-Meio ambiente-Descarga Atmosférica	220	1	7094	21,09
607 2	11	2021	15748	33	148	OZ120170 62	202111154396	1	3	29/11/2021 13:05	29/11/2021 21:40	Interna-Não programada-Meio ambiente-Descarga Atmosférica	34500	12	11673	102,9 9
607 2	11	2021	14922	2	83	58003139 1	202111154398	1	3	29/11/2021 13:05	29/11/2021 19:43	Interna-Não programada-Meio ambiente-Vento	220	1	10574	6,64
607 2	11	2021	14956	2	242	MY21212 542	202111154404	1	3	29/11/2021 13:05	30/11/2021 14:39	Interna-Não programada-Meio ambiente-Árvore ou Vegetação	220	1	32161	25,57
607 2	11	2021	14985	2	180	UR110501 00	202111154411	1	3	29/11/2021 13:05	29/11/2021 16:43	Interna-Não programada-Meio ambiente-Vento	220	3	23917	10,86
607 2	11	2021	14963	3	152	84005310 1	202111154412	1	3	29/11/2021 13:05	30/11/2021 10:30	Interna-Não programada-Meio ambiente-Vento	220	1	27231	21,40
607 2	11	2021	14905	1	362	BA103973 59	202111154413	1	3	29/11/2021 13:04	29/11/2021 13:13	Interna-Não programada-Meio ambiente-Vento	13800	254	5401	41,28
607 2	11	2021	14940	2	6	LZ111288 55	202111154421	1	3	29/11/2021 10:47	29/11/2021 23:02	Interna-Não programada-Meio ambiente-Vento	220	17	96280	208,1 7
607 2	11	2021	15730	31	245	RV121065 44	202111154430	1	3	29/11/2021 04:49	29/11/2021 15:44	Interna-Não programada-Meio ambiente-Vento	34500	4	1277	43,69
607 2	11	2021	14980	2	495	BX121682 14	202111154439	1	3	29/11/2021 07:07	30/11/2021 01:10	Interna-Não programada-Meio ambiente-Vento	13800	121	13695	2183, 04
607 2	11	2021	14867	2	11	BM12060 899	202111154445	1	3	29/11/2021 08:45	29/11/2021 18:56	Interna-Não programada-Meio ambiente-Vento	13800	37	8108	376,5 5
607 2	11	2021	14951	31	137	PB122554 70	202111154448	1	3	29/11/2021 13:01	29/11/2021 17:05	Interna-Não programada-Meio ambiente-Descarga Atmosférica	34500	7	14980	28,43
607 2	11	2021	14944	2	341	MR12239 049	202111154456	1	3	29/11/2021 05:44	30/11/2021 07:45	Interna-Não programada-Meio ambiente-Vento	13800	3	23870	78,04
607 2	11	2021	14944	3	124	10023249 135	202111154462	1	3	29/11/2021 13:13	29/11/2021 15:14	Interna-Não programada-Meio ambiente-Vento	220	1	23870	2,02
607 2	11	2021	15746	1	563	MH12357 676	202111154464	1	3	29/11/2021 11:18	29/11/2021 21:39	Interna-Não programada-Meio ambiente-Vento	13800	24	10098	248,1 8
607 2	11	2021	15745	6	103	29003582 0	202111154466	1	3	29/11/2021 13:13	29/11/2021 15:44	Interna-Não programada-Meio ambiente-Vento	220	1	20488	2,51
607 2	11	2021	14974	31	166	RV123267 98	202111154471	1	3	29/11/2021 13:14	30/11/2021 12:45	Interna-Não programada-Meio ambiente-Vento	34500	2	2019	47,03
607 2	11	2021	14987	1	372	LZ214200 89	202111154482	1	3	29/11/2021 13:15	01/12/2021 10:47	Interna-Não programada-Meio ambiente-Vento	220	1	17295	45,53
607 2	11	2021	14945	1	127	10015804 460	202111154486	1	3	29/11/2021 13:16	30/11/2021 00:24	Interna-Não programada-Meio ambiente-Vento	220	1	9888	11,13
607 2	11	2021	14862	1	20	AA123356 10	202111154491	1	3	29/11/2021 13:09	30/11/2021 00:05	Interna-Não programada-Meio ambiente-Descarga Atmosférica	13800	17	23899	185,7 8

607 2	11	2021	14943	2	197	IH121718 69	202111154493	1	3	29/11/2021 12:15	29/11/2021 23:48	Interna-Não programada-Meio ambiente-Descarga Atmosférica	13800	57	14288	657,9 7
607 2	11	2021	15749	34	173	SG123219 38	202111154494	1	3	29/11/2021 13:17	29/11/2021 23:51	Interna-Não programada-Meio ambiente-Vento	34500	16	14644	169,0 1
607 2	11	2021	14963	2	152	PO121037 35	202111154497	1	3	29/11/2021 12:19	29/11/2021 17:17	Interna-Não programada-Meio ambiente-Vento	13800	115	27231	569,7 6
607 2	11	2021	14987	2	236	SV212845 13	202111154499	1	3	29/11/2021 13:18	30/11/2021 00:45	Interna-Não programada-Meio ambiente-Descarga Atmosférica	220	1	17295	11,45
607 2	11	2021	14969	7	160	63052330 7	202111154505	1	3	29/11/2021 13:18	29/11/2021 20:45	Interna-Não programada-Meio ambiente-Vento	220	1	33714	7,44
607 2	11	2021	14872	13	60	GN11378 788	202111154513	1	3	29/11/2021 13:18	29/11/2021 16:51	Interna-Não programada-Meio ambiente-Vento	220	34	40520	120,5 2
607 2	11	2021	16484	33	570	MV21260 807	202111154523	1	3	29/11/2021 13:21	01/12/2021 10:58	Interna-Não programada-Meio ambiente-Vento	220	1	6510	45,61
607 2	11	2021	14954	32	346	KR123895 69	202111154528	1	3	29/11/2021 13:18	29/11/2021 23:28	Interna-Não programada-Meio ambiente-Descarga Atmosférica	34500	4	3410	40,60
607 2	11	2021	14956	2	581	MY12070 299	202111154530	1	3	29/11/2021 12:43	29/11/2021 19:50	Interna-Não programada-Meio ambiente-Vento	13800	32	32161	227,2 9
607 2	11	2021	14912	2	395	10004400 486	202111154531	1	3	29/11/2021 13:22	30/11/2021 11:45	Interna-Não programada-Meio ambiente-Vento	220	1	6733	22,38
607 2	11	2021	14859	1	454	48300301 37	202111154534	1	3	29/11/2021 13:22	29/11/2021 22:45	Interna-Não programada-Meio ambiente-Vento	220	1	16206	9,37
607 2	11	2021	14930	1	259	JL1221354 7	202111154535	1	3	29/11/2021 09:03	30/11/2021 21:16	Interna-Não programada-Meio ambiente-Vento	13800	2	53235	72,45
607 2	11	2021	15747	4	148	PR112558 38	202111154539	1	3	29/11/2021 13:23	30/11/2021 03:05	Interna-Não programada-Meio ambiente-Vento	220	7	14607	95,85
607 2	11	2021	15733	32	347	KR212486 27	202111154541	1	3	29/11/2021 13:23	01/12/2021 15:40	Interna-Não programada-Meio ambiente-Vento	220	2	17435	100,5 5
607 2	11	2021	14949	33	136	TA121391 37	202111154542	1	3	29/11/2021 07:36	29/11/2021 18:36	Interna-Não programada-Meio ambiente-Descarga Atmosférica	34500	3	1831	32,96
607 2	11	2021	14868	2	16	AY120273 66	202111154543	1	3	29/11/2021 11:17	30/11/2021 17:30	Interna-Não programada-Meio ambiente-Descarga Atmosférica	69000	7	2324	211,5 2
607 2	11	2021	14870	2	60	16795143	202111154550	1	3	29/11/2021 13:25	29/11/2021 17:03	Interna-Não programada-Meio ambiente-Vento	220	1	38479	3,63
607 2	11	2021	15741	9	420	20043778 1	202111154553	1	3	29/11/2021 13:25	29/11/2021 18:06	Interna-Não programada-Meio ambiente-Vento	220	1	77783	4,67
607 2	11	2021	14918	2	472	PS211320 36	202111154555	1	3	29/11/2021 13:25	30/11/2021 11:19	Interna-Não programada-Meio ambiente-Descarga Atmosférica	220	2	33321	43,77
607 2	11	2021	14912	2	104	JV122639 16	202111154561	1	3	29/11/2021 13:26	30/11/2021 14:25	Interna-Não programada-Meio ambiente-Árvore ou Vegetação	13800	2	6733	49,95
607 2	11	2021	14969	5	160	10004155 686	202111154562	1	3	29/11/2021 13:26	29/11/2021 16:07	Interna-Não programada-Meio ambiente-Vento	220	1	33714	2,68
607 2	11	2021	14894	33	40	CB124594 01	202111154569	1	3	29/11/2021 12:35	30/11/2021 10:15	Interna-Não programada-Meio ambiente-Vento	220	1	18072	21,66
607 2	11	2021	14923	2	361	AM21050 708	202111154580	1	3	29/11/2021 13:30	29/11/2021 18:47	Interna-Não programada-Meio ambiente-Descarga Atmosférica	220	1	32486	5,27
607 2	11	2021	14986	1	379	60001555 5	202111154590	1	3	29/11/2021 13:32	30/11/2021 07:40	Interna-Não programada-Meio ambiente-Vento	220	1	2076	18,13
607 2	11	2021	14918	2	262	PS212560 98	202111154599	1	3	29/11/2021 13:33	30/11/2021 08:10	Interna-Não programada-Meio ambiente-Descarga Atmosférica	220	1	33321	18,61
607 2	11	2021	14902	1	49	TV212898 46	202111154601	1	3	29/11/2021 13:33	30/11/2021 08:19	Interna-Não programada-Meio ambiente-Vento	220	1	5204	18,76
607 2	11	2021	14956	2	242	PW21302 982	202111154612	1	3	29/11/2021 13:34	29/11/2021 16:20	Interna-Não programada-Meio ambiente-Vento	220	1	32161	2,76
607 2	11	2021	14894	33	40	XX061469 6X	202111154619	1	3	29/11/2021 13:29	30/11/2021 07:48	Interna-Não programada-Meio ambiente-Vento	34500	199	18072	3645, 62
607 2	11	2021	14860	31	319	XX284441 9X	202111154619	1	3	29/11/2021 13:29	30/11/2021 11:25	Interna-Não programada-Meio ambiente-Vento	34500	7	35880	153,5 5

607 2	11	2021	14860	31	319	CB130000 09	202111154619	1	3	29/11/2021 13:29	30/11/2021 21:00	Interna-Não programada-Meio ambiente-Vento	34500	5	35880	157,5 8
607 2	11	2021	14860	31	319	AX131720 16	202111154619	1	3	29/11/2021 13:29	01/12/2021 07:42	Interna-Não programada-Meio ambiente-Vento	34500	10	35880	422,2 5
607 2	11	2021	14860	31	319	CB130000 09	202111154619	1	3	29/11/2021 13:29	02/12/2021 08:19	Interna-Não programada-Meio ambiente-Vento	34500	2	35880	133,6 9
607 2	11	2021	14894	33	40	XX061469 6X	202111154619	1	3	30/11/2021 14:10	30/11/2021 14:15	Interna-Não programada-Meio ambiente-Vento	34500	199	18072	19,57
607 2	11	2021	14860	31	319	XX061469 6X	202111154619	1	3	30/11/2021 14:10	30/11/2021 14:15	Interna-Não programada-Meio ambiente-Vento	34500	7	35880	0,69
607 2	11	2021	14940	3	38	DH111996 45	202111154622	1	3	29/11/2021 12:00	29/11/2021 20:20	Interna-Não programada-Meio ambiente-Descarga Atmosférica	220	77	96280	640,8 3
607 2	11	2021	14934	1	167	SX212099 28	202111154623	1	3	29/11/2021 13:36	30/11/2021 10:50	Interna-Não programada-Meio ambiente-Vento	220	1	7094	21,24
607 2	11	2021	14934	30	103	JT1212675 37	202111154629	1	3	29/11/2021 13:37	29/11/2021 18:16	Interna-Não programada-Meio ambiente-Descarga Atmosférica	220	1	7094	4,64
607 2	11	2021	14964	2	486	QI310495 58	202111154631	1	3	29/11/2021 13:37	29/11/2021 22:06	Interna-Não programada-Meio ambiente-Descarga Atmosférica	220	1	27139	8,48
607 2	11	2021	14876	31	23	IT2112821 2	202111154639	1	3	29/11/2021 13:38	29/11/2021 23:30	Interna-Não programada-Meio ambiente-Vento	220	1	10256	9,86
607 2	11	2021	14987	2	236	VN210114 80	202111154641	1	3	29/11/2021 13:38	30/11/2021 12:17	Interna-Não programada-Meio ambiente-Vento	220	1	17295	22,65
607 2	11	2021	14987	1	201	SV210786 53	202111154642	1	3	28/11/2021 13:37	29/11/2021 21:46	Interna-Não programada-Meio ambiente-Descarga Atmosférica	220	2	17295	64,28
607 2	11	2021	14864	1	344	AP110030 11	202111154645	1	3	29/11/2021 13:38	30/11/2021 02:00	Interna-Não programada-Meio ambiente-Descarga Atmosférica	220	32	32246	395,2 1
607 2	11	2021	14940	31	109	LZ123304 54	202111154656	1	3	29/11/2021 11:51	30/11/2021 17:54	Interna-Não programada-Meio ambiente-Vento	34500	5	96280	150,2 0
607 2	11	2021	14881	32	30	DV122078 36	202111154659	1	3	29/11/2021 12:01	30/11/2021 18:33	Interna-Não programada-Meio ambiente-Descarga Atmosférica	34500	11	11760	335,7 1
607 2	11	2021	14953	2	19	JD210539 89	202111154660	1	3	29/11/2021 13:40	29/11/2021 15:29	Interna-Não programada-Meio ambiente-Descarga Atmosférica	220	1	20268	1,81
607 2	11	2021	14931	4	98	69003350 3	202111154661	1	3	29/11/2021 13:40	29/11/2021 21:17	Interna-Não programada-Meio ambiente-Vento	220	1	19291	7,61
607 2	11	2021	14949	1	136	BX123288 42	202111154664	1	3	29/11/2021 13:40	01/12/2021 13:09	Interna-Não programada-Meio ambiente-Descarga Atmosférica	220	1	1831	47,47
607 2	11	2021	14956	2	581	MY11274 024	202111154672	1	3	29/11/2021 13:41	29/11/2021 18:36	Interna-Não programada-Meio ambiente-Descarga Atmosférica	220	121	32161	593,6 7
607 2	11	2021	14956	5	581	10003400 393	202111154675	1	3	29/11/2021 13:41	30/11/2021 02:49	Interna-Não programada-Meio ambiente-Vento	220	1	32161	13,12
607 2	11	2021	14944	3	124	MR21000 118	202111154680	1	3	29/11/2021 13:42	29/11/2021 18:18	Interna-Não programada-Meio ambiente-Vento	220	1	23870	4,60
607 2	11	2021	16494	31	583	TI2136425 2	202111154682	1	3	29/11/2021 13:42	30/11/2021 02:55	Interna-Não programada-Meio ambiente-Descarga Atmosférica	220	2	17267	26,41
607 2	11	2021	14934	1	167	SX212195 29	202111154684	1	3	29/11/2021 13:42	29/11/2021 20:50	Interna-Não programada-Meio ambiente-Vento	220	1	7094	7,12
607 2	11	2021	14964	1	486	QI123609 12LD	202111154692	1	3	29/11/2021 08:13	29/11/2021 18:10	Interna-Não programada-Meio ambiente-Vento	13800	53	27139	527,1 0
607 2	11	2021	16476	10	453	15823878	202111154695	1	3	29/11/2021 13:44	29/11/2021 18:49	Interna-Não programada-Meio ambiente-Vento	220	1	34508	5,08
607 2	11	2021	14904	32	283	TE212375 96	202111154697	1	3	29/11/2021 13:44	30/11/2021 01:37	Interna-Não programada-Meio ambiente-Descarga Atmosférica	220	1	11542	11,88
607 2	11	2021	14889	2	263	OU21061 169	202111154698	1	3	29/11/2021 13:44	29/11/2021 19:56	Interna-Não programada-Meio ambiente-Vento	220	1	20496	6,19
607 2	11	2021	16480	10	386	VA111928 29	202111154702	1	3	29/11/2021 13:39	30/11/2021 03:41	Interna-Não programada-Meio ambiente-Árvore ou Vegetação	220	225	32804	3155, 81
607 2	11	2021	14916	31	209	SD122543 54	202111154712	1	3	29/11/2021 13:46	29/11/2021 17:57	Interna-Não programada-Meio ambiente-Descarga Atmosférica	34500	5	19076	20,85

607 2	11	2021	14989	1	80	30140304	202111154723	1	3	29/11/2021 13:48	30/11/2021 10:11	Interna-Não programada-Meio ambiente-Vento	220	1	23784	20,38
607 2	11	2021	15727	3	322	24001670 1	202111154736	1	3	29/11/2021 13:50	29/11/2021 20:28	Interna-Não programada-Meio ambiente-Vento	220	1	12782	6,62
607 2	11	2021	14978	2	492	FAAA2132 9656	202111154737	1	3	29/11/2021 13:50	29/11/2021 23:54	Interna-Não programada-Meio ambiente-Vento	220	1	8610	10,06
607 2	11	2021	14923	32	85	ME12088 922	202111154738	1	3	29/11/2021 11:22	29/11/2021 22:21	Interna-Não programada-Meio ambiente-Vento	34500	18	32486	197,4 5
607 2	11	2021	14860	2	198	AX104164 44	202111154747	1	3	29/11/2021 13:47	29/11/2021 13:51	Interna-Não programada-Meio ambiente-Vento	13800	439	35880	31,58
607 2	11	2021	14860	2	198	AX104306 37	202111154747	1	3	29/11/2021 13:47	29/11/2021 18:00	Interna-Não programada-Meio ambiente-Vento	13800	835	35880	3527, 88
607 2	11	2021	14860	2	198	AX104306 37	202111154747	1	3	29/11/2021 13:47	29/11/2021 20:30	Interna-Não programada-Meio ambiente-Vento	13800	182	35880	1223, 39
607 2	11	2021	14860	2	198	AX104306 37	202111154747	1	3	29/11/2021 13:47	30/11/2021 13:30	Interna-Não programada-Meio ambiente-Vento	13800	11	35880	260,9 8
607 2	11	2021	14860	2	198	AX104306 37	202111154747	1	3	29/11/2021 13:47	30/11/2021 15:17	Interna-Não programada-Meio ambiente-Vento	13800	4	35880	102,0 3
607 2	11	2021	14860	2	198	AX104306 37	202111154747	1	3	29/11/2021 13:47	30/11/2021 16:35	Interna-Não programada-Meio ambiente-Vento	13800	12	35880	321,5 7
607 2	11	2021	14860	2	198	AX104306 37	202111154747	1	3	29/11/2021 13:47	30/11/2021 17:36	Interna-Não programada-Meio ambiente-Vento	13800	8	35880	222,5 4
607 2	11	2021	14964	1	156	QI211501 37	202111154754	1	3	29/11/2021 13:52	30/11/2021 00:01	Interna-Não programada-Meio ambiente-Descarga Atmosférica	220	1	27139	10,14
607 2	11	2021	14966	10	57	GN11002 225	202111154756	1	3	29/11/2021 10:07	29/11/2021 15:16	Interna-Não programada-Meio ambiente-Descarga Atmosférica	220	176	31319	907,3 8
607 2	11	2021	14930	1	374	FA112471 59	202111154760	1	3	29/11/2021 13:53	30/11/2021 15:39	Interna-Não programada-Meio ambiente-Árvore ou Vegetação	220	7	53235	180,3 2
607 2	11	2021	14940	4	38	32001632 37	202111154761	1	3	29/11/2021 13:53	30/11/2021 15:48	Interna-Não programada-Meio ambiente-Vento	220	1	96280	25,91
607 2	11	2021	14927	2	90	IJ1213159 3	202111154772	1	3	29/11/2021 10:47	29/11/2021 16:35	Interna-Não programada-Meio ambiente-Vento	13800	11	3019	63,67
607 2	11	2021	14905	2	362	03620224	202111154773	1	3	29/11/2021 13:50	29/11/2021 13:54	Interna-Não programada-Meio ambiente-Vento	13800	186	5401	10,75
607 2	11	2021	14905	2	362	03620224	202111154773	1	3	29/11/2021 13:50	29/11/2021 16:17	Interna-Não programada-Meio ambiente-Vento	13800	519	5401	1269, 10
607 2	11	2021	14956	1	242	PW21200 661	202111154778	1	3	29/11/2021 13:56	29/11/2021 15:09	Interna-Não programada-Meio ambiente-Vento	220	1	32161	1,21
607 2	11	2021	15749	31	173	CX121902 07	202111154785	1	3	29/11/2021 11:44	29/11/2021 20:17	Interna-Não programada-Meio ambiente-Descarga Atmosférica	34500	8	14644	68,39
607 2	11	2021	14978	31	216	PI123255 88	202111154804	1	3	29/11/2021 13:58	30/11/2021 08:26	Interna-Não programada-Meio ambiente-Descarga Atmosférica	34500	92	8610	1698, 40
607 2	11	2021	16474	13	61	11191351	202111154808	1	3	29/11/2021 13:58	29/11/2021 23:31	Interna-Não programada-Meio ambiente-Vento	220	1	18829	9,54
607 2	11	2021	14942	12	233	10001584 233	202111154823	1	3	29/11/2021 14:01	29/11/2021 19:00	Interna-Não programada-Meio ambiente-Vento	220	1	51334	4,98
607 2	11	2021	14916	1	343	MA12211 597	202111154825	1	3	29/11/2021 08:29	29/11/2021 16:18	Interna-Não programada-Meio ambiente-Descarga Atmosférica	13800	5	19076	39,07
607 2	11	2021	14964	3	156	GB213032 65	202111154826	1	3	29/11/2021 14:01	30/11/2021 14:38	Interna-Não programada-Meio ambiente-Descarga Atmosférica	220	1	27139	24,61
607 2	11	2021	16484	32	570	RV212962 53	202111154835	1	3	29/11/2021 14:02	30/11/2021 09:38	Interna-Não programada-Meio ambiente-Vento	220	1	6510	19,60
607 2	11	2021	14863	4	5	AN112733 98	202111154836	1	3	29/11/2021 12:41	29/11/2021 20:19	Interna-Não programada-Meio ambiente-Vento	220	102	91860	777,0 1
607 2	11	2021	15749	35	173	GF123807 20	202111154839	1	3	29/11/2021 13:56	29/11/2021 19:42	Interna-Não programada-Meio ambiente-Vento	34500	16	14644	92,16
607 2	11	2021	14933	1	102	70018194	202111154852	1	3	29/11/2021 14:04	29/11/2021 19:08	Interna-Não programada-Meio ambiente-Vento	220	1	19068	5,06

607 2	11	2021	16486	2	234	MR21239 067	202111154855	1	3	29/11/2021 14:04	30/11/2021 08:10	Interna-Não programada-Meio ambiente-Descarga Atmosférica	220	1	3395	18,09
607 2	11	2021	14974	2	367	RV120180 92	202111154857	1	3	29/11/2021 13:07	30/11/2021 12:04	Interna-Não programada-Meio ambiente-Vento	13800	29	2019	665,2 8
607 2	11	2021	14934	1	167	SX212874 95	202111154858	1	3	29/11/2021 14:05	29/11/2021 21:05	Interna-Não programada-Meio ambiente-Vento	220	1	7094	6,99
607 2	11	2021	14978	1	492	FAAA2142 8498	202111154862	1	3	29/11/2021 14:05	29/11/2021 23:15	Interna-Não programada-Meio ambiente-Vento	220	1	8610	9,16
607 2	11	2021	14921	1	169	BZ211727 73	202111154872	1	3	29/11/2021 14:06	30/11/2021 20:06	Interna-Não programada-Meio ambiente-Vento	220	1	11757	29,99
607 2	11	2021	15737	9	59	10000770 599	202111154877	1	3	29/11/2021 14:07	30/11/2021 00:00	Interna-Não programada-Meio ambiente-Vento	220	1	14351	9,88
607 2	11	2021	14949	1	136	TA121142 16	202111154878	1	3	29/11/2021 14:07	29/11/2021 21:59	Interna-Não programada-Meio ambiente-Descarga Atmosférica	13800	6	1831	47,17
607 2	11	2021	14942	4	233	GN12045 528	202111154880	1	3	29/11/2021 13:44	29/11/2021 21:26	Interna-Não programada-Meio ambiente-Vento	13800	31	51334	238,6 6
607 2	11	2021	15733	1	43	10017545 046	202111154884	1	3	29/11/2021 14:07	01/12/2021 18:59	Interna-Não programada-Meio ambiente-Vento	220	1	17435	52,85
607 2	11	2021	14877	2	25	BT120301 59	202111154910	1	3	29/11/2021 12:25	29/11/2021 19:34	Interna-Não programada-Meio ambiente-Vento	13800	3	7333	21,45
607 2	11	2021	14941	2	92	IU120147 79	202111154911	1	3	29/11/2021 13:26	30/11/2021 11:45	Interna-Não programada-Meio ambiente-Descarga Atmosférica	13800	12	7425	267,7 0
607 2	11	2021	14855	5	240	11821528	202111154914	1	3	29/11/2021 14:10	29/11/2021 22:00	Interna-Não programada-Meio ambiente-Vento	220	1	22430	7,82
607 2	11	2021	14946	1	312	AN212679 27	202111154915	1	3	29/11/2021 14:10	30/11/2021 08:33	Interna-Não programada-Meio ambiente-Vento	220	1	10683	18,37
607 2	11	2021	14890	2	34	10032738 232	202111154916	1	3	29/11/2021 14:10	29/11/2021 22:34	Interna-Não programada-Meio ambiente-Vento	220	1	46564	8,39
607 2	11	2021	14879	36	27	CA120751 41	202111154918	1	3	29/11/2021 14:04	30/11/2021 14:36	Interna-Não programada-Meio ambiente-Descarga Atmosférica	34500	11	28622	269,8 2
607 2	11	2021	14952	2	380	CP214122 47	202111154922	1	3	29/11/2021 14:11	29/11/2021 16:06	Interna-Não programada-Meio ambiente-Vento	220	1	2140	1,91
607 2	11	2021	15742	4	99	IT1112224 1	202111154924	1	3	29/11/2021 07:14	29/11/2021 17:13	Interna-Não programada-Meio ambiente-Vento	220	6	23425	59,84
607 2	11	2021	14956	1	242	PW21303 674	202111154926	1	3	29/11/2021 14:12	01/12/2021 10:06	Interna-Não programada-Meio ambiente-Vento	220	1	32161	43,89
607 2	11	2021	14943	1	197	IH112025 79	202111154936	1	3	29/11/2021 11:46	29/11/2021 19:11	Interna-Não programada-Meio ambiente-Vento	220	14	14288	103,6 7
607 2	11	2021	14953	2	19	JD120054 24	202111154942	1	3	29/11/2021 14:05	29/11/2021 17:12	Interna-Não programada-Meio ambiente-Vento	13800	8	20268	24,84
607 2	11	2021	14963	2	152	84005384 8	202111154944	1	3	29/11/2021 14:15	29/11/2021 23:00	Interna-Não programada-Meio ambiente-Vento	220	1	27231	8,75
607 2	11	2021	16479	4	386	VA111498 73	202111154952	1	3	29/11/2021 09:50	29/11/2021 19:18	Interna-Não programada-Meio ambiente-Descarga Atmosférica	220	275	50630	2600, 58
607 2	11	2021	14951	31	137	PB123360 85	202111154955	1	3	29/11/2021 14:16	30/11/2021 00:23	Interna-Não programada-Meio ambiente-Vento	34500	12	14980	121,3 1
607 2	11	2021	14978	1	492	FAAA2142 9519	202111154959	1	3	29/11/2021 14:16	29/11/2021 22:48	Interna-Não programada-Meio ambiente-Vento	220	1	8610	8,52
607 2	11	2021	14978	2	492	FAAA2118 0826	202111154961	1	3	29/11/2021 14:16	29/11/2021 23:41	Interna-Não programada-Meio ambiente-Vento	220	1	8610	9,40
607 2	11	2021	16485	31	576	PU121096 27RE	202111154962	1	3	29/11/2021 14:16	30/11/2021 10:25	Interna-Não programada-Meio ambiente-Vento	34500	22	5060	442,9 6
607 2	11	2021	14963	2	414	PO123501 09	202111154970	1	3	29/11/2021 12:21	29/11/2021 22:14	Interna-Não programada-Meio ambiente-Vento	13800	4	27231	39,48
607 2	11	2021	14918	33	1	SI1111807 8	202111154973	1	3	29/11/2021 14:18	29/11/2021 18:38	Interna-Não programada-Meio ambiente-Vento	220	35	33321	151,6 4
607 2	11	2021	14862	2	20	AA122853 84	202111154976	1	3	29/11/2021 16:28	29/11/2021 22:58	Interna-Não programada-Meio ambiente-Descarga Atmosférica	13800	120	23899	778,0 7

607 2	11	2021	14862	2	20	AA122853 84	202111154976	1	3	29/11/2021 16:28	30/11/2021 09:24	Interna-Não programada-Meio ambiente-Descarga Atmosférica	13800	29	23899	491,0 5
607 2	11	2021	14923	1	369	FN211834 21	202111154980	1	3	29/11/2021 14:18	30/11/2021 14:18	Interna-Não programada-Meio ambiente-Vento	220	1	32486	24,00
607 2	11	2021	14913	3	73	14000975 9	202111154988	1	3	29/11/2021 14:18	30/11/2021 00:33	Interna-Não programada-Meio ambiente-Vento	220	1	15808	10,24
607 2	11	2021	14963	33	152	FO123288 84	202111154993	1	3	29/11/2021 14:18	30/11/2021 14:10	Interna-Não programada-Meio ambiente-Vento	34500	7	27231	167,0 1
607 2	11	2021	14863	6	5	AN120011 34	202111154997	1	3	29/11/2021 13:08	30/11/2021 00:54	Interna-Não programada-Meio ambiente-Vento	13800	16	91860	188,0 4
607 2	11	2021	16483	1	84	C1121000 89	202111154999	1	3	29/11/2021 14:19	30/11/2021 08:59	Interna-Não programada-Meio ambiente-Descarga Atmosférica	13800	5	7439	93,30
607 2	11	2021	15734	36	347	KR104133 25	202111155002	1	3	29/11/2021 14:16	29/11/2021 19:07	Interna-Não programada-Meio ambiente-Vento	34500	9	2509	43,63
607 2	11	2021	15734	36	347	KR120879 54	202111155002	1	3	29/11/2021 14:16	01/12/2021 16:09	Interna-Não programada-Meio ambiente-Vento	34500	3	2509	149,6 4
607 2	11	2021	15730	31	245	RV213223 35	202111155019	1	3	29/11/2021 09:54	30/11/2021 14:22	Interna-Não programada-Meio ambiente-Descarga Atmosférica	220	1	1277	28,46
607 2	11	2021	14918	31	123	ND12264 858	202111155022	1	3	29/11/2021 11:45	29/11/2021 20:48	Interna-Não programada-Meio ambiente-Vento	34500	85	33321	768,4 5
607 2	11	2021	14873	1	18	DF113156 15	202111155024	1	3	29/11/2021 14:22	30/11/2021 10:44	Interna-Não programada-Meio ambiente-Descarga Atmosférica	220	1	6188	20,37
607 2	11	2021	14989	3	80	10015749 833	202111155026	1	3	29/11/2021 14:22	29/11/2021 16:07	Interna-Não programada-Meio ambiente-Vento	220	1	23784	1,75
607 2	11	2021	14963	2	152	10027453 624	202111155027	1	3	29/11/2021 14:22	30/11/2021 01:11	Interna-Não programada-Meio ambiente-Vento	220	1	27231	10,80
607 2	11	2021	14985	31	180	27501276 16	202111155028	1	3	29/11/2021 14:22	29/11/2021 18:26	Interna-Não programada-Meio ambiente-Vento	220	1	23917	4,05
607 2	11	2021	14872	11	60	GN11169 458	202111155038	1	3	29/11/2021 14:23	30/11/2021 14:47	Interna-Não programada-Meio ambiente-Vento	220	46	40520	1121, 91
607 2	11	2021	14904	31	283	FB123145 54	202111155049	1	3	29/11/2021 14:25	30/11/2021 13:58	Interna-Não programada-Meio ambiente-Vento	34500	41	11542	965,1 6
607 2	11	2021	14898	1	50	EAAA2103 4788	202111155052	1	3	29/11/2021 14:25	29/11/2021 20:53	Interna-Não programada-Meio ambiente-Vento	220	1	12479	6,45
607 2	11	2021	14964	1	486	QI211164 26	202111155057	1	3	29/11/2021 14:26	29/11/2021 21:33	Interna-Não programada-Meio ambiente-Descarga Atmosférica	220	1	27139	7,12
607 2	11	2021	14922	1	83	IP124047 20	202111155058	1	3	29/11/2021 14:26	29/11/2021 21:58	Interna-Não programada-Meio ambiente-Descarga Atmosférica	13800	4	10574	30,12
607 2	11	2021	16489	1	422	PJ122233 08	202111155059	1	3	29/11/2021 08:05	30/11/2021 12:16	Interna-Não programada-Meio ambiente-Vento	13800	18	10097	507,1 1
607 2	11	2021	15733	32	347	KR124017 67	202111155060	1	3	29/11/2021 14:26	30/11/2021 20:20	Interna-Não programada-Meio ambiente-Vento	34500	8	17435	239,1 0
607 2	11	2021	14964	1	222	ID213396 98	202111155071	1	3	29/11/2021 14:28	30/11/2021 11:20	Interna-Não programada-Meio ambiente-Descarga Atmosférica	220	5	27139	104,3 1
607 2	11	2021	15728	1	397	BV211503 59	202111155079	1	3	29/11/2021 02:00	29/11/2021 16:49	Interna-Não programada-Meio ambiente-Vento	220	2	2437	29,62
607 2	11	2021	14969	8	160	RV212601 60	202111155086	1	3	29/11/2021 14:30	30/11/2021 17:20	Interna-Não programada-Meio ambiente-Vento	220	1	33714	26,83
607 2	11	2021	14930	35	374	FA123833 29LD	202111155089	1	3	29/11/2021 14:30	30/11/2021 08:28	Interna-Não programada-Meio ambiente-Vento	34500	11	53235	197,5 3
607 2	11	2021	14973	2	163	RB122444 16	202111155092	1	3	29/11/2021 10:37	29/11/2021 21:40	Interna-Não programada-Meio ambiente-Descarga Atmosférica	13800	4	11916	44,18
607 2	11	2021	14881	2	30	93003897 6	202111155093	1	3	29/11/2021 14:31	29/11/2021 16:34	Interna-Não programada-Meio ambiente-Vento	220	1	11760	2,06
607 2	11	2021	14972	2	363	JS104066 82	202111155097	1	3	29/11/2021 14:29	29/11/2021 23:21	Interna-Não programada-Meio ambiente-Vento	13800	88	2349	779,5 6
607 2	11	2021	14972	2	363	PJ130826 96	202111155097	1	3	29/11/2021 14:29	30/11/2021 01:50	Interna-Não programada-Meio ambiente-Vento	13800	147	2349	1666, 78

607 2	11	2021	14972	2	363	PJ130826 96	202111155097	1	3	29/11/2021 14:29	30/11/2021 14:55	Interna-Não programada-Meio ambiente-Vento	13800	135	2349	3296,29
607 2	11	2021	14972	2	363	JS122972 57	202111155097	1	3	29/11/2021 14:29	30/11/2021 15:04	Interna-Não programada-Meio ambiente-Vento	13800	9	2349	221,10
607 2	11	2021	14972	2	363	PJ120003 38	202111155097	1	3	29/11/2021 14:29	30/11/2021 15:39	Interna-Não programada-Meio ambiente-Vento	13800	6	2349	150,90
607 2	11	2021	14972	2	363	JS104066 82	202111155097	1	3	30/11/2021 00:39	30/11/2021 00:53	Interna-Não programada-Meio ambiente-Vento	13800	79	2349	18,02
607 2	11	2021	14972	2	363	PJ130826 96	202111155097	1	3	30/11/2021 00:39	30/11/2021 14:55	Interna-Não programada-Meio ambiente-Vento	13800	66	2349	940,98
607 2	11	2021	14972	2	363	JS104066 82	202111155097	1	3	30/11/2021 11:05	30/11/2021 11:45	Interna-Não programada-Meio ambiente-Vento	13800	79	2349	52,27
607 2	11	2021	14894	1	324	AX120001 54	202111155098	1	3	29/11/2021 13:39	29/11/2021 22:17	Interna-Não programada-Meio ambiente-Vento	13800	25	18072	215,44
607 2	11	2021	14913	4	73	GT212791 69	202111155100	1	3	29/11/2021 14:32	30/11/2021 14:53	Interna-Não programada-Meio ambiente-Vento	220	1	15808	24,34
607 2	11	2021	14977	2	316	SF120001 77	202111155101	1	3	29/11/2021 14:29	29/11/2021 18:37	Interna-Não programada-Meio ambiente-Vento	13800	4	6267	16,51
607 2	11	2021	14918	33	1	15100024 95	202111155107	1	3	29/11/2021 14:33	30/11/2021 10:27	Interna-Não programada-Meio ambiente-Vento	220	1	33321	19,90
607 2	11	2021	14877	1	165	RN120721 91	202111155109	1	3	29/11/2021 14:19	30/11/2021 17:04	Interna-Não programada-Meio ambiente-Descarga Atmosférica	13800	15	7333	401,25
607 2	11	2021	14982	2	489	76039597 4	202111155113	1	3	29/11/2021 14:34	29/11/2021 18:28	Interna-Não programada-Meio ambiente-Vento	220	1	35659	3,89
607 2	11	2021	14879	1	27	CAA42100 0055	202111155114	1	3	29/11/2021 14:34	30/11/2021 23:36	Interna-Não programada-Meio ambiente-Vento	220	1	28622	33,02
607 2	11	2021	14939	2	112	10034546 845	202111155119	1	3	29/11/2021 14:35	30/11/2021 22:55	Interna-Não programada-Meio ambiente-Vento	220	1	13758	32,32
607 2	11	2021	14987	2	201	SV212845 84	202111155120	1	3	29/11/2021 14:36	30/11/2021 11:45	Interna-Não programada-Meio ambiente-Vento	220	1	17295	21,15
607 2	11	2021	14931	4	98	69014516 0	202111155121	1	3	29/11/2021 14:36	29/11/2021 22:41	Interna-Não programada-Meio ambiente-Vento	220	1	19291	8,08
607 2	11	2021	14940	3	38	DH111996 37	202111155124	1	3	29/11/2021 10:59	29/11/2021 17:40	Interna-Não programada-Meio ambiente-Vento	220	107	96280	714,34
607 2	11	2021	15745	5	103	29005772 3	202111155127	1	3	29/11/2021 14:36	30/11/2021 03:19	Interna-Não programada-Meio ambiente-Vento	220	1	20488	12,70
607 2	11	2021	16479	5	386	VA111627 89	202111155130	1	3	29/11/2021 11:39	30/11/2021 03:02	Interna-Não programada-Meio ambiente-Vento	220	73	50630	1121,79
607 2	11	2021	14980	32	171	SM11246 996	202111155136	1	3	29/11/2021 14:37	30/11/2021 22:40	Interna-Não programada-Meio ambiente-Descarga Atmosférica	220	1	13695	32,04
607 2	11	2021	16489	4	32	76025736 0	202111155143	1	3	29/11/2021 14:38	29/11/2021 18:16	Interna-Não programada-Meio ambiente-Vento	220	1	10097	3,64
607 2	11	2021	14921	3	8	24400058 18	202111155150	1	3	29/11/2021 14:39	01/12/2021 01:31	Interna-Não programada-Meio ambiente-Vento	220	1	11757	34,86
607 2	11	2021	14922	2	83	58000707 8	202111155161	1	3	29/11/2021 14:40	30/11/2021 00:06	Interna-Não programada-Meio ambiente-Vento	220	1	10574	9,43
607 2	11	2021	14959	1	556	BM12074 243	202111155163	1	3	29/11/2021 11:49	29/11/2021 20:05	Interna-Não programada-Meio ambiente-Descarga Atmosférica	13800	12	5623	99,01
607 2	11	2021	14930	33	374	CW12108 823	202111155164	1	3	29/11/2021 11:15	29/11/2021 20:59	Interna-Não programada-Meio ambiente-Vento	34500	21	53235	204,12
607 2	11	2021	14879	3	141	SO110000 21	202111155167	1	3	29/11/2021 14:18	29/11/2021 19:00	Interna-Não programada-Meio ambiente-Vento	220	86	28622	404,13
607 2	11	2021	14963	33	152	MX12226 413RE	202111155169	1	3	29/11/2021 14:42	30/11/2021 10:53	Interna-Não programada-Meio ambiente-Descarga Atmosférica	34500	41	27231	827,46
607 2	11	2021	14898	1	125	6280406	202111155170	1	3	29/11/2021 12:47	30/11/2021 10:07	Interna-Não programada-Meio ambiente-Descarga Atmosférica	13800	14	12479	298,44
607 2	11	2021	14940	4	38	DH111701 14	202111155172	1	3	29/11/2021 06:35	29/11/2021 16:00	Interna-Não programada-Meio ambiente-Vento	220	159	96280	1497,56

607 2	11	2021	15741	11	420	20017497 6	202111155178	1	3	29/11/2021 14:42	30/11/2021 00:23	Interna-Não programada-Meio ambiente-Vento	220	1	77783	9,67
607 2	11	2021	14923	3	85	IR210144 27	202111155181	1	3	29/11/2021 14:43	29/11/2021 17:00	Interna-Não programada-Meio ambiente-Descarga Atmosférica	220	1	32486	2,29
607 2	11	2021	14930	1	282	10030608 234	202111155189	1	3	29/11/2021 14:44	30/11/2021 04:47	Interna-Não programada-Meio ambiente-Vento	220	1	53235	14,03
607 2	11	2021	14965	2	57	16337281	202111155192	1	3	29/11/2021 14:45	30/11/2021 02:22	Interna-Não programada-Meio ambiente-Vento	220	1	51315	11,61
607 2	11	2021	14921	2	8	PU122796 74	202111155193	1	3	29/11/2021 13:08	01/12/2021 00:21	Interna-Não programada-Meio ambiente-Vento	13800	4	11757	140,8 4
607 2	11	2021	14925	2	88	IB212164 85	202111155195	1	3	29/11/2021 14:45	29/11/2021 19:25	Interna-Não programada-Meio ambiente-Descarga Atmosférica	220	1	18406	4,65
607 2	11	2021	14956	31	114	MY12274 100RE	202111155199	1	3	29/11/2021 14:22	29/11/2021 21:40	Interna-Não programada-Meio ambiente-Vento	34500	3	32161	21,86
607 2	11	2021	14958	2	146	PJ210924 09	202111155204	1	3	29/11/2021 14:46	30/11/2021 10:33	Interna-Não programada-Meio ambiente-Descarga Atmosférica	220	1	11526	19,78
607 2	11	2021	15749	35	173	GF211814 31	202111155212	1	3	29/11/2021 14:47	30/11/2021 00:01	Interna-Não programada-Meio ambiente-Vento	220	1	14644	9,22
607 2	11	2021	14934	1	167	SX211894 93	202111155215	1	3	29/11/2021 14:48	29/11/2021 21:19	Interna-Não programada-Meio ambiente-Descarga Atmosférica	220	2	7094	13,03
607 2	11	2021	14956	1	242	PW21200 613	202111155218	1	3	29/11/2021 14:48	29/11/2021 16:39	Interna-Não programada-Meio ambiente-Vento	220	1	32161	1,84
607 2	11	2021	14896	1	524	BV123095 93	202111155219	1	3	29/11/2021 13:56	29/11/2021 20:46	Interna-Não programada-Meio ambiente-Árvore ou Vegetação	13800	2	4296	13,64
607 2	11	2021	14934	1	167	SX122264 84	202111155220	1	3	29/11/2021 14:07	29/11/2021 22:53	Interna-Não programada-Meio ambiente-Descarga Atmosférica	13800	16	7094	140,2 6
607 2	11	2021	14980	32	171	TA112470 30	202111155222	1	3	29/11/2021 14:49	30/11/2021 23:56	Interna-Não programada-Meio ambiente-Descarga Atmosférica	220	1	13695	33,11
607 2	11	2021	14943	2	197	40200469 19	202111155223	1	3	29/11/2021 14:49	29/11/2021 21:45	Interna-Não programada-Meio ambiente-Vento	220	1	14288	6,93
607 2	11	2021	14940	2	6	10001340 466	202111155226	1	3	29/11/2021 14:50	30/11/2021 12:17	Interna-Não programada-Meio ambiente-Vento	220	1	96280	21,45
607 2	11	2021	14894	33	40	PV121852 48	202111155236	1	3	29/11/2021 14:39	29/11/2021 20:15	Interna-Não programada-Meio ambiente-Descarga Atmosférica	34500	2	18072	11,18
607 2	11	2021	15742	4	99	IT1100008 9	202111155237	1	3	29/11/2021 10:31	29/11/2021 16:21	Interna-Não programada-Meio ambiente-Vento	220	65	23425	380,0 0
607 2	11	2021	14862	1	20	AAA212 97633	202111155238	1	3	29/11/2021 13:09	30/11/2021 09:35	Interna-Não programada-Meio ambiente-Descarga Atmosférica	220	1	23899	20,43
607 2	11	2021	14890	5	34	19900689 02	202111155253	1	3	29/11/2021 14:53	29/11/2021 23:03	Interna-Não programada-Meio ambiente-Vento	220	1	46564	8,16
607 2	11	2021	14906	1	56	GE113213 84	202111155256	1	3	29/11/2021 14:53	30/11/2021 07:23	Interna-Não programada-Meio ambiente-Descarga Atmosférica	220	1	31300	16,49
607 2	11	2021	14923	1	361	IV123901 85	202111155257	1	3	29/11/2021 14:54	30/11/2021 00:07	Interna-Não programada-Meio ambiente-Descarga Atmosférica	13800	13	32486	119,8 1
607 2	11	2021	14956	3	581	13900245 47	202111155261	1	3	29/11/2021 14:54	29/11/2021 19:59	Interna-Não programada-Meio ambiente-Vento	220	1	32161	5,07
607 2	11	2021	14982	5	489	CN111635 35	202111155267	1	3	29/11/2021 10:54	29/11/2021 18:11	Interna-Não programada-Meio ambiente-Vento	220	30	35659	218,3 4
607 2	11	2021	15732	2	220	10005394 439	202111155283	1	3	29/11/2021 10:04	30/11/2021 05:38	Interna-Não programada-Meio ambiente-Vento	220	1	15310	19,56
607 2	11	2021	14916	1	343	MA12240 201	202111155284	1	3	29/11/2021 13:04	30/11/2021 05:36	Interna-Não programada-Meio ambiente-Descarga Atmosférica	13800	15	19076	247,8 1
607 2	11	2021	14934	1	167	30000149 72	202111155288	1	3	29/11/2021 14:57	30/11/2021 12:20	Interna-Não programada-Meio ambiente-Vento	220	1	7094	21,39
607 2	11	2021	14940	2	586	28603037 00	202111155293	1	3	28/11/2021 09:37	30/11/2021 10:22	Interna-Não programada-Meio ambiente-Vento	220	1	96280	48,74
607 2	11	2021	15739	11	62	13357440	202111155299	1	3	29/11/2021 14:59	30/11/2021 09:08	Interna-Não programada-Meio ambiente-Vento	220	1	47058	18,15

607 2	11	2021	14964	1	222	ID121282 50	202111155307	1	3	29/11/2021 14:58	29/11/2021 18:15	Interna-Não programada-Meio ambiente-Vento	13800	91	27139	298,3 3
607 2	11	2021	14963	33	152	TB121568 07	202111155308	1	3	29/11/2021 14:18	30/11/2021 12:59	Interna-Não programada-Meio ambiente-Descarga Atmosférica	34500	74	27231	1677, 79
607 2	11	2021	14862	1	2	AN110903 84	202111155312	1	3	29/11/2021 21:15	29/11/2021 21:30	Interna-Não programada-Meio ambiente-Vento	220	104	23899	24,96
607 2	11	2021	14956	34	261	MY12372 186	202111155313	1	3	29/11/2021 15:00	30/11/2021 22:03	Interna-Não programada-Meio ambiente-Vento	220	1	32161	31,05
607 2	11	2021	14984	2	176	TR122664 90	202111155315	1	3	29/11/2021 15:01	29/11/2021 17:38	Interna-Não programada-Meio ambiente-Vento	13800	185	42280	485,4 2
607 2	11	2021	14940	2	6	LZ111497 69	202111155319	1	3	29/11/2021 08:56	29/11/2021 18:52	Interna-Não programada-Meio ambiente-Vento	220	228	96280	2266, 64
607 2	11	2021	14945	2	127	MZ21055 659	202111155320	1	3	29/11/2021 15:01	30/11/2021 15:11	Interna-Não programada-Meio ambiente-Descarga Atmosférica	220	2	9888	48,32
607 2	11	2021	16493	31	572	GL214497 41	202111155324	1	3	29/11/2021 15:02	30/11/2021 02:44	Interna-Não programada-Meio ambiente-Vento	220	1	16239	11,70
607 2	11	2021	14943	3	197	IH123604 53LD	202111155327	1	3	29/11/2021 09:13	29/11/2021 21:30	Interna-Não programada-Meio ambiente-Descarga Atmosférica	13800	84	14288	1031, 66
607 2	11	2021	16481	2	574	ZN104185 16	202111155329	1	3	29/11/2021 15:00	29/11/2021 16:43	Interna-Não programada-Meio ambiente-Vento	13800	532	5691	911,6 4
607 2	11	2021	16481	2	574	ZN164114 27	202111155329	1	3	29/11/2021 15:00	29/11/2021 17:42	Interna-Não programada-Meio ambiente-Vento	13800	343	5691	925,5 3
607 2	11	2021	16481	2	574	ZN164114 27	202111155329	1	3	29/11/2021 15:00	30/11/2021 19:52	Interna-Não programada-Meio ambiente-Vento	13800	20	5691	577,4 6
607 2	11	2021	16481	2	574	ZN164114 27	202111155329	1	3	29/11/2021 15:00	30/11/2021 19:53	Interna-Não programada-Meio ambiente-Vento	220	1	5691	28,88
607 2	11	2021	16481	2	574	ZN121442 20	202111155329	1	3	29/11/2021 15:00	30/11/2021 20:02	Interna-Não programada-Meio ambiente-Vento	220	1	5691	29,03
607 2	11	2021	16481	2	574	ZN122976 56	202111155329	1	3	29/11/2021 15:00	30/11/2021 20:14	Interna-Não programada-Meio ambiente-Vento	13800	2	5691	58,45
607 2	11	2021	16481	2	574	ZN122580 78LD	202111155329	1	3	29/11/2021 15:00	30/11/2021 20:26	Interna-Não programada-Meio ambiente-Vento	13800	60	5691	1765, 50
607 2	11	2021	16481	2	574	ZN123795 54	202111155329	1	3	29/11/2021 15:00	30/11/2021 21:19	Interna-Não programada-Meio ambiente-Vento	13800	13	5691	394,0 1
607 2	11	2021	16481	2	574	ZN123795 55	202111155329	1	3	29/11/2021 15:00	30/11/2021 21:19	Interna-Não programada-Meio ambiente-Vento	13800	10	5691	303,0 9
607 2	11	2021	16481	2	574	ZN123464 26	202111155329	1	3	29/11/2021 15:00	30/11/2021 21:19	Interna-Não programada-Meio ambiente-Vento	13800	32	5691	969,8 8
607 2	11	2021	16481	2	574	CB120431 23	202111155329	1	3	29/11/2021 15:00	01/12/2021 01:40	Interna-Não programada-Meio ambiente-Vento	13800	7	5691	242,6 8
607 2	11	2021	16481	2	574	CB120758 28	202111155329	1	3	29/11/2021 15:00	01/12/2021 02:15	Interna-Não programada-Meio ambiente-Vento	13800	11	5691	387,7 3
607 2	11	2021	16481	2	574	ZN123023 65	202111155329	1	3	29/11/2021 15:00	01/12/2021 02:55	Interna-Não programada-Meio ambiente-Vento	13800	2	5691	71,85
607 2	11	2021	16481	2	574	CB120434 09LD	202111155329	1	3	29/11/2021 15:00	01/12/2021 03:50	Interna-Não programada-Meio ambiente-Vento	13800	4	5691	147,3 3
607 2	11	2021	16481	2	574	ZN120544 65	202111155329	1	3	29/11/2021 15:00	01/12/2021 04:53	Interna-Não programada-Meio ambiente-Vento	13800	28	5691	1060, 52
607 2	11	2021	16481	2	574	CB120434 09LD	202111155329	1	3	29/11/2021 15:00	01/12/2021 15:29	Interna-Não programada-Meio ambiente-Vento	13800	15	5691	727,1 3
607 2	11	2021	16481	2	574	ZN123848 18	202111155329	1	3	29/11/2021 15:00	01/12/2021 17:47	Interna-Não programada-Meio ambiente-Vento	13800	5	5691	253,9 5
607 2	11	2021	16481	2	574	ZN104185 16	202111155329	1	3	29/11/2021 23:01	29/11/2021 23:30	Interna-Não programada-Meio ambiente-Vento	13800	875	5691	433,6 1
607 2	11	2021	16481	2	574	ZN104185 16	202111155329	1	3	30/11/2021 16:31	30/11/2021 16:36	Interna-Não programada-Meio ambiente-Vento	13800	875	5691	74,13
607 2	11	2021	14943	31	197	TI2128988 4	202111155332	1	3	29/11/2021 15:02	30/11/2021 10:28	Interna-Não programada-Meio ambiente-Descarga Atmosférica	220	2	14288	38,84

607 2	11	2021	14879	1	370	IM120749 41RE	202111155334	1	3	29/11/2021 08:03	30/11/2021 22:08	Interna-Não programada-Meio ambiente-Descarga Atmosférica	13800	10	28622	380,8 2
607 2	11	2021	14939	2	112	MQ21248 966	202111155339	1	3	29/11/2021 15:03	30/11/2021 16:21	Interna-Não programada-Meio ambiente-Vento	220	1	13758	25,29
607 2	11	2021	14859	2	454	48302612 40	202111155341	1	3	29/11/2021 15:03	30/11/2021 11:54	Interna-Não programada-Meio ambiente-Vento	220	1	16206	20,84
607 2	11	2021	14946	1	393	CV213841 43	202111155346	1	3	29/11/2021 15:04	30/11/2021 10:20	Interna-Não programada-Meio ambiente-Vento	220	2	10683	38,53
607 2	11	2021	16481	2	574	ZN123812 18	202111155359	1	3	29/11/2021 15:05	30/11/2021 14:10	Interna-Não programada-Meio ambiente-Vento	13800	11	5691	253,7 9
607 2	11	2021	14988	32	181	VI211665 07	202111155362	1	3	29/11/2021 15:06	30/11/2021 12:36	Interna-Não programada-Meio ambiente-Descarga Atmosférica	220	1	4281	21,50
607 2	11	2021	14980	1	171	SM18437 791TS	202111155370	1	3	29/11/2021 14:27	30/11/2021 15:36	Interna-Não programada-Meio ambiente-Vento	220	1	13695	25,14
607 2	11	2021	14980	1	171	SM18437 791TS	202111155370	1	3	29/11/2021 14:27	03/12/2021 16:44	Interna-Não programada-Meio ambiente-Vento	13800	13	13695	1277, 56
607 2	11	2021	14980	1	171	SM18437 791TS	202111155370	1	3	29/11/2021 14:27	03/12/2021 20:11	Interna-Não programada-Meio ambiente-Vento	13800	15	13695	1525, 96
607 2	11	2021	16480	12	386	VA123459 17	202111155371	1	3	29/11/2021 07:11	29/11/2021 18:20	Interna-Não programada-Meio ambiente-Vento	13800	89	32804	991,0 6
607 2	11	2021	14918	33	123	PS212560 86	202111155372	1	3	29/11/2021 15:08	29/11/2021 19:50	Interna-Não programada-Meio ambiente-Descarga Atmosférica	220	1	33321	4,69
607 2	11	2021	14872	15	60	I2556312	202111155373	1	3	29/11/2021 15:08	29/11/2021 20:37	Interna-Não programada-Meio ambiente-Vento	220	1	40520	5,47
607 2	11	2021	14894	2	204	PV123812 57LD	202111155377	1	3	29/11/2021 11:40	30/11/2021 07:48	Interna-Não programada-Meio ambiente-Vento	13800	129	18072	2596, 23
607 2	11	2021	14894	2	204	PV123812 57LD	202111155377	1	3	29/11/2021 11:40	01/12/2021 11:50	Interna-Não programada-Meio ambiente-Vento	13800	10	18072	481,6 2
607 2	11	2021	14863	6	5	AN213511 79	202111155383	1	3	29/11/2021 15:09	30/11/2021 07:16	Interna-Não programada-Meio ambiente-Descarga Atmosférica	220	1	91860	16,11
607 2	11	2021	14929	1	93	IK123647 06	202111155390	1	3	29/11/2021 15:09	29/11/2021 17:20	Interna-Não programada-Meio ambiente-Descarga Atmosférica	13800	6	18836	13,07
607 2	11	2021	14862	1	20	AA120686 86	202111155397	1	3	29/11/2021 13:35	30/11/2021 16:05	Interna-Não programada-Meio ambiente-Vento	13800	37	23899	980,3 9
607 2	11	2021	14946	34	132	OV123777 19	202111155400	1	3	29/11/2021 15:11	29/11/2021 18:28	Interna-Não programada-Meio ambiente-Descarga Atmosférica	220	1	10683	3,28
607 2	11	2021	14863	4	5	AN123350 71	202111155403	1	3	29/11/2021 14:58	30/11/2021 01:28	Interna-Não programada-Meio ambiente-Descarga Atmosférica	13800	17	91860	178,2 9
607 2	11	2021	14963	1	414	PO120484 11	202111155405	1	3	29/11/2021 12:51	30/11/2021 00:34	Interna-Não programada-Meio ambiente-Vento	13800	17	27231	199,0 9
607 2	11	2021	16494	31	583	BF121591 57	202111155407	1	3	29/11/2021 15:01	29/11/2021 19:41	Interna-Não programada-Meio ambiente-Vento	34500	17	17267	79,31
607 2	11	2021	14980	2	495	BX122365 08	202111155412	1	3	29/11/2021 15:12	30/11/2021 11:28	Interna-Não programada-Meio ambiente-Descarga Atmosférica	13800	2	13695	40,53
607 2	11	2021	14938	1	105	JR122199 93	202111155419	1	3	29/11/2021 11:41	29/11/2021 18:22	Interna-Não programada-Meio ambiente-Descarga Atmosférica	13800	10	13601	66,69
607 2	11	2021	14923	2	371	MO12102 479	202111155423	1	3	29/11/2021 15:13	29/11/2021 17:12	Interna-Não programada-Meio ambiente-Descarga Atmosférica	13800	146	32486	290,6 6
607 2	11	2021	14971	7	421	LZ110971 49	202111155432	1	3	29/11/2021 15:14	30/11/2021 09:30	Interna-Não programada-Meio ambiente-Vento	220	18	52491	328,8 2
607 2	11	2021	14940	3	241	VA112196 59	202111155434	1	3	29/11/2021 08:07	29/11/2021 22:57	Interna-Não programada-Meio ambiente-Vento	220	124	96280	1837, 68
607 2	11	2021	14879	36	27	QI211916 51	202111155437	1	3	29/11/2021 15:15	30/11/2021 12:00	Interna-Não programada-Meio ambiente-Descarga Atmosférica	220	1	28622	20,75
607 2	11	2021	14913	3	73	10004151 923	202111155438	1	3	29/11/2021 15:15	29/11/2021 16:12	Interna-Não programada-Meio ambiente-Vento	220	1	15808	0,95
607 2	11	2021	14961	1	190	29600837 70	202111155442	1	3	29/11/2021 15:15	30/11/2021 00:56	Interna-Não programada-Meio ambiente-Vento	220	1	40307	9,67

607 2	11	2021	14958	3	146	PJ210400 32	202111155445	1	3	29/11/2021 15:15	30/11/2021 11:25	Interna-Não programada-Meio ambiente-Descarga Atmosférica	220	1	11526	20,16
607 2	11	2021	14861	1	345	42004848 0	202111155451	1	3	29/11/2021 15:16	30/11/2021 00:37	Interna-Não programada-Meio ambiente-Vento	220	1	4958	9,35
607 2	11	2021	14862	2	2	AN110089 96	202111155458	1	3	29/11/2021 15:03	29/11/2021 17:00	Interna-Não programada-Meio ambiente-Descarga Atmosférica	220	90	23899	175,4 0
607 2	11	2021	14971	4	421	LZ211533 05	202111155459	1	3	29/11/2021 10:25	30/11/2021 15:45	Interna-Não programada-Meio ambiente-Vento	220	1	52491	29,33
607 2	11	2021	14858	6	373	SN211035 45	202111155460	1	3	29/11/2021 15:16	30/11/2021 10:43	Interna-Não programada-Meio ambiente-Descarga Atmosférica	220	1	68734	19,44
607 2	11	2021	14971	5	421	LZ111288 18	202111155463	1	3	29/11/2021 07:53	30/11/2021 11:15	Interna-Não programada-Meio ambiente-Árvore ou Vegetação	220	30	52491	820,7 4
607 2	11	2021	14906	2	56	GE123774 28	202111155466	1	3	29/11/2021 15:17	29/11/2021 22:34	Interna-Não programada-Meio ambiente-Descarga Atmosférica	13800	5	31300	36,40
607 2	11	2021	14927	1	90	LS212142 88	202111155473	1	3	29/11/2021 15:18	29/11/2021 19:00	Interna-Não programada-Meio ambiente-Descarga Atmosférica	220	1	3019	3,69
607 2	11	2021	15747	3	148	46009648 5	202111155484	1	3	29/11/2021 15:19	30/11/2021 07:14	Interna-Não programada-Meio ambiente-Vento	220	1	14607	15,90
607 2	11	2021	15751	13	59	15212180	202111155485	1	3	29/11/2021 15:20	30/11/2021 01:09	Interna-Não programada-Meio ambiente-Vento	220	1	20631	9,81
607 2	11	2021	14858	4	373	LA184110 06TS	202111155486	1	3	29/11/2021 14:34	29/11/2021 19:17	Interna-Não programada-Meio ambiente-Descarga Atmosférica	13800	118	68734	556,2 4
607 2	11	2021	15734	38	347	KR132034 51	202111155491	1	3	29/11/2021 15:44	30/11/2021 14:43	Interna-Não programada-Meio ambiente-Vento	34500	21	2509	482,5 4
607 2	11	2021	15734	1	394	KR132034 51	202111155491	1	3	29/11/2021 15:44	30/11/2021 14:43	Interna-Não programada-Meio ambiente-Vento	34500	227	2509	5216, 02
607 2	11	2021	15734	2	394	KR132034 51	202111155491	1	3	29/11/2021 15:44	30/11/2021 14:43	Interna-Não programada-Meio ambiente-Vento	34500	606	2509	1392 4,70
607 2	11	2021	14987	1	201	SV120323 64LD	202111155494	1	3	29/11/2021 12:03	30/11/2021 01:13	Interna-Não programada-Meio ambiente-Descarga Atmosférica	13800	20	17295	263,2 2
607 2	11	2021	16491	32	17	RP122591 84	202111155495	1	3	29/11/2021 14:53	30/11/2021 10:00	Interna-Não programada-Meio ambiente-Vento	34500	9	17376	172,0 5
607 2	11	2021	14940	2	135	29000172 88	202111155496	1	3	29/11/2021 15:21	29/11/2021 20:39	Interna-Não programada-Meio ambiente-Vento	220	1	96280	5,29
607 2	11	2021	14863	6	5	AN213351 38	202111155498	1	3	29/11/2021 15:22	30/11/2021 09:57	Interna-Não programada-Meio ambiente-Vento	220	1	91860	18,58
607 2	11	2021	14980	2	171	SM21013 035	202111155500	1	3	29/11/2021 15:22	30/11/2021 03:13	Interna-Não programada-Meio ambiente-Descarga Atmosférica	220	1	13695	11,85
607 2	11	2021	15745	7	103	JT213581 10	202111155505	1	3	29/11/2021 15:23	30/11/2021 07:10	Interna-Não programada-Meio ambiente-Vento	220	1	20488	15,78
607 2	11	2021	14923	3	85	MO12236 573	202111155513	1	3	29/11/2021 15:24	30/11/2021 08:58	Interna-Não programada-Meio ambiente-Descarga Atmosférica	220	1	32486	17,56
607 2	11	2021	14980	2	171	BX211518 97	202111155514	1	3	29/11/2021 15:24	30/11/2021 23:39	Interna-Não programada-Meio ambiente-Descarga Atmosférica	220	1	13695	32,24
607 2	11	2021	16490	4	59	15572766	202111155519	1	3	29/11/2021 15:25	30/11/2021 03:59	Interna-Não programada-Meio ambiente-Vento	220	1	22254	12,55
607 2	11	2021	14918	33	123	PS212086 77	202111155524	1	3	29/11/2021 15:27	30/11/2021 11:34	Interna-Não programada-Meio ambiente-Vento	220	1	33321	20,12
607 2	11	2021	14963	3	152	PO120000 10	202111155528	1	3	29/11/2021 15:27	30/11/2021 10:45	Interna-Não programada-Meio ambiente-Vento	13800	7	27231	135,0 0
607 2	11	2021	14906	3	56	NP123127 96	202111155531	1	3	29/11/2021 10:46	29/11/2021 17:34	Interna-Não programada-Meio ambiente-Descarga Atmosférica	13800	2	31300	13,59
607 2	11	2021	14945	1	430	MZ21251 307	202111155539	1	3	29/11/2021 15:28	30/11/2021 18:19	Interna-Não programada-Meio ambiente-Vento	220	1	9888	26,84
607 2	11	2021	14887	1	225	CM211156 351	202111155540	1	3	29/11/2021 15:28	30/11/2021 08:27	Interna-Não programada-Meio ambiente-Vento	220	1	3411	16,97
607 2	11	2021	15748	4	188	OZ211149 13	202111155542	1	3	29/11/2021 15:28	29/11/2021 22:58	Interna-Não programada-Meio ambiente-Descarga Atmosférica	220	1	11673	7,48

607 2	11	2021	14953	4	138	PL210001 68	202111155545	1	3	29/11/2021 15:29	30/11/2021 13:56	Interna-Não programada-Meio ambiente-Descarga Atmosférica	220	1	20268	22,45
607 2	11	2021	16480	8	386	LZ111839 85	202111155548	1	3	29/11/2021 11:11	01/12/2021 08:50	Interna-Não programada-Meio ambiente-Descarga Atmosférica	220	7	32804	319,5 3
607 2	11	2021	14879	34	27	11400335 57	202111155556	1	3	29/11/2021 15:31	30/11/2021 16:03	Interna-Não programada-Meio ambiente-Vento	220	1	28622	24,52
607 2	11	2021	14923	1	85	IR211394 19	202111155579	1	3	29/11/2021 15:31	29/11/2021 17:25	Interna-Não programada-Meio ambiente-Descarga Atmosférica	220	1	32486	1,89
607 2	11	2021	14916	31	209	GH122621 62	202111155581	1	3	29/11/2021 15:31	29/11/2021 19:45	Interna-Não programada-Meio ambiente-Descarga Atmosférica	34500	5	19076	21,09
607 2	11	2021	14913	4	73	GT184553 13TS	202111155585	1	3	29/11/2021 15:32	30/11/2021 13:57	Interna-Não programada-Meio ambiente-Descarga Atmosférica	13800	16	15808	358,5 7
607 2	11	2021	15734	36	347	LZ123159 49	202111155587	1	3	29/11/2021 14:43	30/11/2021 10:04	Interna-Não programada-Meio ambiente-Descarga Atmosférica	34500	7	2509	135,3 4
607 2	11	2021	15727	3	322	24004610 9	202111155593	1	3	29/11/2021 15:33	30/11/2021 00:36	Interna-Não programada-Meio ambiente-Vento	220	1	12782	9,05
607 2	11	2021	14951	31	137	PB123139 53	202111155594	1	3	29/11/2021 15:16	29/11/2021 19:19	Interna-Não programada-Meio ambiente-Descarga Atmosférica	34500	3	14980	12,12
607 2	11	2021	14962	1	151	21002631 5	202111155597	1	3	29/11/2021 15:34	30/11/2021 09:45	Interna-Não programada-Meio ambiente-Vento	220	1	15012	18,18
607 2	11	2021	16481	1	574	ZN123812 20	202111155606	1	3	29/11/2021 15:35	30/11/2021 12:44	Interna-Não programada-Meio ambiente-Descarga Atmosférica	13800	2	5691	42,31
607 2	11	2021	15733	1	43	KR211336 66	202111155617	1	3	29/11/2021 15:36	01/12/2021 13:11	Interna-Não programada-Meio ambiente-Descarga Atmosférica	220	1	17435	45,57
607 2	11	2021	14959	1	556	PH123347 48	202111155627	1	3	29/11/2021 14:17	29/11/2021 22:38	Interna-Não programada-Meio ambiente-Descarga Atmosférica	13800	6	5623	50,06
607 2	11	2021	14875	1	590	BH120795 98	202111155632	1	3	29/11/2021 12:30	29/11/2021 18:00	Interna-Não programada-Meio ambiente-Descarga Atmosférica	13800	29	5324	159,4 8
607 2	11	2021	16491	31	202	SL104007 40	202111155641	1	3	29/11/2021 15:31	29/11/2021 17:58	Interna-Não programada-Meio ambiente-Vento	34500	18	17376	43,92
607 2	11	2021	16491	31	202	SL104007 40	202111155641	1	3	29/11/2021 15:31	29/11/2021 20:28	Interna-Não programada-Meio ambiente-Vento	34500	3	17376	14,87
607 2	11	2021	16491	1	164	SL104007 40	202111155641	1	3	29/11/2021 15:31	29/11/2021 20:30	Interna-Não programada-Meio ambiente-Vento	34500	3166	17376	1578 8,67
607 2	11	2021	16491	2	164	SL104007 40	202111155641	1	3	29/11/2021 15:31	29/11/2021 20:30	Interna-Não programada-Meio ambiente-Vento	34500	790	17376	3939, 69
607 2	11	2021	16491	32	164	SL104007 40	202111155641	1	3	29/11/2021 15:31	29/11/2021 20:30	Interna-Não programada-Meio ambiente-Vento	34500	115	17376	573,5 0
607 2	11	2021	16491	31	202	SC104066 35	202111155641	1	3	29/11/2021 15:31	29/11/2021 20:30	Interna-Não programada-Meio ambiente-Vento	34500	19	17376	94,75
607 2	11	2021	16491	1	342		202111155641	1	3	29/11/2021 15:31	29/11/2021 20:30	Interna-Não programada-Meio ambiente-Vento	34500	1909	17376	9520, 08
607 2	11	2021	16491	1	473		202111155641	1	3	29/11/2021 15:31	29/11/2021 22:07	Interna-Não programada-Meio ambiente-Vento	34500	758	17376	4997, 96
607 2	11	2021	16491	31	164	SL104007 40	202111155641	1	3	29/11/2021 15:31	29/11/2021 23:10	Interna-Não programada-Meio ambiente-Vento	34500	9	17376	68,75
607 2	11	2021	16491	1	473		202111155641	1	3	29/11/2021 15:31	29/11/2021 23:10	Interna-Não programada-Meio ambiente-Vento	34500	593	17376	4530, 03
607 2	11	2021	16491	2	473		202111155641	1	3	29/11/2021 15:31	29/11/2021 23:10	Interna-Não programada-Meio ambiente-Vento	34500	320	17376	2444, 53
607 2	11	2021	16491	31	202	SL123875 58	202111155641	1	3	29/11/2021 15:31	30/11/2021 12:37	Interna-Não programada-Meio ambiente-Vento	34500	4	17376	84,37
607 2	11	2021	16491	1	473	SC104042 61	202111155641	1	3	29/11/2021 20:31	29/11/2021 22:07	Interna-Não programada-Meio ambiente-Vento	34500	2	17376	3,21
607 2	11	2021	14887	32	225	CM12266 913	202111155644	1	3	29/11/2021 15:39	30/11/2021 08:45	Interna-Não programada-Meio ambiente-Descarga Atmosférica	220	1	3411	17,09
607 2	11	2021	14863	11	5	10019357 255	202111155646	1	3	29/11/2021 15:39	30/11/2021 10:48	Interna-Não programada-Meio ambiente-Vento	220	1	91860	19,14

607 2	11	2021	14924	32	88	IB212271 52	202111155651	1	3	29/11/2021 15:39	30/11/2021 11:58	Interna-Não programada-Meio ambiente-Descarga Atmosférica	220	2	9961	40,63
607 2	11	2021	14894	2	204	PV210000 77	202111155654	1	3	29/11/2021 13:29	30/11/2021 14:30	Interna-Não programada-Meio ambiente-Vento	220	1	18072	25,02
607 2	11	2021	14956	32	261	MY12324 492	202111155660	1	3	29/11/2021 15:39	30/11/2021 14:25	Interna-Não programada-Meio ambiente-Vento	220	1	32161	22,76
607 2	11	2021	15745	7	103	JT211530 99	202111155666	1	3	29/11/2021 15:42	29/11/2021 19:44	Interna-Não programada-Meio ambiente-Descarga Atmosférica	220	1	20488	4,03
607 2	11	2021	14940	1	38	10014914 431	202111155676	1	3	29/11/2021 15:43	30/11/2021 14:36	Interna-Não programada-Meio ambiente-Vento	220	1	96280	22,87
607 2	11	2021	14931	2	98	10010285 677	202111155679	1	3	29/11/2021 15:44	30/11/2021 00:14	Interna-Não programada-Meio ambiente-Vento	220	1	19291	8,49
607 2	11	2021	14923	32	85	ME12201 974	202111155680	1	3	29/11/2021 09:18	29/11/2021 21:28	Interna-Não programada-Meio ambiente-Vento	34500	5	32486	60,76
607 2	11	2021	14909	1	585	16186370	202111155683	1	3	29/11/2021 15:45	30/11/2021 00:20	Interna-Não programada-Meio ambiente-Vento	220	1	47726	8,57
607 2	11	2021	14940	1	241	VA110002 73	202111155686	1	3	29/11/2021 07:18	30/11/2021 12:59	Interna-Não programada-Meio ambiente-Vento	220	91	96280	2700,75
607 2	11	2021	14984	1	176	40130162	202111155688	1	3	29/11/2021 15:45	30/11/2021 07:56	Interna-Não programada-Meio ambiente-Vento	220	1	42280	16,17
607 2	11	2021	14894	1	324	CB120621 46	202111155692	1	3	29/11/2021 15:45	30/11/2021 16:00	Interna-Não programada-Meio ambiente-Vento	13800	10	18072	242,48
607 2	11	2021	16481	2	574	ZN122957 09	202111155695	1	3	29/11/2021 15:46	30/11/2021 21:16	Interna-Não programada-Meio ambiente-Descarga Atmosférica	220	1	5691	29,49
607 2	11	2021	14934	3	144	DP122725 07	202111155699	1	3	29/11/2021 07:40	30/11/2021 08:00	Interna-Não programada-Meio ambiente-Descarga Atmosférica	13800	4	7094	97,29
607 2	11	2021	14906	1	56	GE212854 33	202111155703	1	3	29/11/2021 15:47	30/11/2021 07:56	Interna-Não programada-Meio ambiente-Descarga Atmosférica	220	1	31300	16,15
607 2	11	2021	14971	7	421	I2024171 7	202111155708	1	3	29/11/2021 15:48	30/11/2021 11:40	Interna-Não programada-Meio ambiente-Vento	220	1	52491	19,86
607 2	11	2021	14941	1	92	IU122744 60	202111155716	1	3	29/11/2021 14:44	29/11/2021 18:15	Interna-Não programada-Meio ambiente-Vento	13800	91	7425	318,78
607 2	11	2021	14953	1	314	PL210000 57	202111155723	1	3	29/11/2021 15:43	29/11/2021 21:31	Interna-Não programada-Meio ambiente-Descarga Atmosférica	220	1	20268	5,80
607 2	11	2021	14977	1	316	SF212118 91	202111155726	1	3	29/11/2021 15:52	29/11/2021 22:59	Interna-Não programada-Meio ambiente-Vento	220	1	6267	7,11
607 2	11	2021	14894	2	40	CB122729 31	202111155729	1	3	29/11/2021 14:22	30/11/2021 13:09	Interna-Não programada-Meio ambiente-Vento	13800	88	18072	2005,13
607 2	11	2021	14973	1	163	RB120341 49	202111155745	1	3	29/11/2021 12:22	30/11/2021 15:56	Interna-Não programada-Meio ambiente-Vento	13800	2	11916	55,13
607 2	11	2021	14973	1	163	RB120341 49	202111155745	1	3	29/11/2021 12:22	30/11/2021 20:42	Interna-Não programada-Meio ambiente-Vento	13800	2	11916	64,67
607 2	11	2021	14973	1	163	RB120341 49	202111155745	1	3	29/11/2021 12:22	30/11/2021 21:00	Interna-Não programada-Meio ambiente-Vento	13800	6	11916	195,74
607 2	11	2021	14973	1	163	RB120341 49	202111155745	1	3	30/11/2021 15:57	30/11/2021 20:42	Interna-Não programada-Meio ambiente-Vento	13800	2	11916	9,52
607 2	11	2021	14858	2	373	LA164038 76	202111155747	1	3	29/11/2021 22:06	29/11/2021 22:13	Interna-Não programada-Meio ambiente-Vento	13800	2351	68734	304,32
607 2	11	2021	14858	5	373	LA164142 28	202111155747	1	3	29/11/2021 22:18	30/11/2021 01:18	Interna-Não programada-Meio ambiente-Vento	13800	36	68734	107,49
607 2	11	2021	14941	31	329	GS123623 64	202111155750	1	3	29/11/2021 14:05	30/11/2021 07:30	Interna-Não programada-Meio ambiente-Descarga Atmosférica	34500	22	7425	382,81
607 2	11	2021	14956	2	242	MY12036 563RE	202111155751	1	3	29/11/2021 12:54	30/11/2021 00:06	Interna-Não programada-Meio ambiente-Descarga Atmosférica	13800	106	32161	1185,82
607 2	11	2021	14956	2	242	MY12036 563RE	202111155751	1	3	30/11/2021 00:07	30/11/2021 17:05	Interna-Não programada-Meio ambiente-Descarga Atmosférica	13800	2	32161	33,91
607 2	11	2021	14956	2	242	MY12036 563RE	202111155751	1	3	30/11/2021 00:07	01/12/2021 09:02	Interna-Não programada-Meio ambiente-Descarga Atmosférica	13800	104	32161	3421,69

607 2	11	2021	14987	2	540	LZ122616 08	202111155756	1	3	29/11/2021 15:05	29/11/2021 22:46	Interna-Não programada-Meio ambiente-Vento	13800	59	17295	452,8 3
607 2	11	2021	14930	35	374	FA123881 75	202111155762	1	3	29/11/2021 15:57	30/11/2021 14:54	Interna-Não programada-Meio ambiente-Descarga Atmosférica	34500	31	53235	711,0 2
607 2	11	2021	14970	10	587	10013071 210	202111155765	1	3	29/11/2021 15:58	30/11/2021 11:39	Interna-Não programada-Meio ambiente-Vento	220	1	36260	19,68
607 2	11	2021	14864	6	344	10015803 501	202111155766	1	3	29/11/2021 15:58	30/11/2021 01:16	Interna-Não programada-Meio ambiente-Vento	220	1	32246	9,30
607 2	11	2021	14923	32	85	80100021 02	202111155772	1	3	29/11/2021 15:58	30/11/2021 15:54	Interna-Não programada-Meio ambiente-Vento	220	1	32486	23,92
607 2	11	2021	14940	2	6	LZ111497 61	202111155774	1	3	29/11/2021 15:42	29/11/2021 19:05	Interna-Não programada-Meio ambiente-Descarga Atmosférica	220	106	96280	356,9 0
607 2	11	2021	14894	2	40	CB123823 30	202111155779	1	3	29/11/2021 15:40	30/11/2021 13:22	Interna-Não programada-Meio ambiente-Vento	13800	12	18072	260,4 5
607 2	11	2021	14940	4	38	26800886 64	202111155782	1	3	29/11/2021 15:59	30/11/2021 20:38	Interna-Não programada-Meio ambiente-Vento	220	1	96280	28,65
607 2	11	2021	15748	1	188	OZ121137 02	202111155783	1	3	29/11/2021 13:35	30/11/2021 09:00	Interna-Não programada-Meio ambiente-Vento	13800	11	11673	213,4 8
607 2	11	2021	14860	1	198	CB122956 57	202111155792	1	3	29/11/2021 14:08	29/11/2021 23:59	Interna-Não programada-Meio ambiente-Descarga Atmosférica	13800	16	35880	157,3 6
607 2	11	2021	14963	33	152	UC123005 38	202111155794	1	3	30/11/2021 11:06	30/11/2021 11:47	Interna-Não programada-Meio ambiente-Descarga Atmosférica	34500	18	27231	12,48
607 2	11	2021	14952	2	380	CP212018 66	202111155795	1	3	29/11/2021 16:01	30/11/2021 10:50	Interna-Não programada-Meio ambiente-Descarga Atmosférica	220	1	2140	18,83
607 2	11	2021	14940	2	586	VA111498 55	202111155797	1	3	29/11/2021 11:01	29/11/2021 20:57	Interna-Não programada-Meio ambiente-Descarga Atmosférica	220	206	96280	2043, 35
607 2	11	2021	14965	5	57	16920570	202111155800	1	3	29/11/2021 16:01	30/11/2021 03:11	Interna-Não programada-Meio ambiente-Vento	220	1	51315	11,17
607 2	11	2021	14954	33	346	KR213664 69	202111155811	1	3	29/11/2021 16:02	01/12/2021 19:06	Interna-Não programada-Meio ambiente-Vento	220	1	3410	51,05
607 2	11	2021	14872	13	60	10001230 253	202111155812	1	3	29/11/2021 16:03	29/11/2021 23:41	Interna-Não programada-Meio ambiente-Vento	220	1	40520	7,63
607 2	11	2021	14978	1	492	FA310427 34	202111155815	1	3	29/11/2021 16:03	30/11/2021 01:52	Interna-Não programada-Meio ambiente-Descarga Atmosférica	220	1	8610	9,81
607 2	11	2021	14964	2	156	80104071	202111155817	1	3	29/11/2021 16:04	30/11/2021 08:37	Interna-Não programada-Meio ambiente-Vento	220	1	27139	16,55
607 2	11	2021	16492	1	3	10008835 517	202111155822	1	3	29/11/2021 16:04	30/11/2021 16:56	Interna-Não programada-Meio ambiente-Vento	220	1	4615	24,86
607 2	11	2021	14894	2	204	PV211712 42	202111155823	1	3	29/11/2021 13:29	30/11/2021 11:09	Interna-Não programada-Meio ambiente-Vento	220	1	18072	21,67
607 2	11	2021	15730	1	415	RV212713 25	202111155830	1	3	29/11/2021 16:05	30/11/2021 11:50	Interna-Não programada-Meio ambiente-Vento	220	1	1277	19,74
607 2	11	2021	15728	1	397	66002876 1	202111155832	1	3	29/11/2021 16:06	29/11/2021 22:42	Interna-Não programada-Meio ambiente-Vento	220	1	2437	6,60
607 2	11	2021	14987	2	201	66001596 1	202111155836	1	3	29/11/2021 16:06	30/11/2021 10:35	Interna-Não programada-Meio ambiente-Vento	220	1	17295	18,47
607 2	11	2021	15734	37	347	03476124	202111155846	1	3	29/11/2021 14:54	29/11/2021 15:07	Interna-Não programada-Meio ambiente-Vento	138000	15	2509	3,48
607 2	11	2021	15734	1	186	CRI-TR2	202111155846	1	3	29/11/2021 14:54	29/11/2021 15:07	Interna-Não programada-Meio ambiente-Vento	34500	726	2509	162,5 4
607 2	11	2021	15734	35	347	CRI-TR2	202111155846	1	3	29/11/2021 14:54	29/11/2021 15:07	Interna-Não programada-Meio ambiente-Vento	34500	49	2509	10,97
607 2	11	2021	15734	36	347	CRI-TR2	202111155846	1	3	29/11/2021 14:54	29/11/2021 15:07	Interna-Não programada-Meio ambiente-Vento	34500	442	2509	98,96
607 2	11	2021	14961	3	190	PI110856 04	202111155847	1	3	29/11/2021 16:04	29/11/2021 22:27	Interna-Não programada-Meio ambiente-Vento	220	89	40307	567,9 2
607 2	11	2021	14940	1	565	LZ123512 85	202111155851	1	3	29/11/2021 16:07	30/11/2021 22:12	Interna-Não programada-Meio ambiente-Descarga Atmosférica	13800	2	96280	60,14

607 2	11	2021	14881	32	30	PH122595 16	202111155855	1	3	29/11/2021 08:21	30/11/2021 12:35	Interna-Não programada-Meio ambiente-Descarga Atmosférica	34500	2	11760	56,47
607 2	11	2021	14881	32	30	PH122595 16	202111155855	1	3	29/11/2021 08:21	30/11/2021 18:40	Interna-Não programada-Meio ambiente-Descarga Atmosférica	34500	10	11760	343,1 2
607 2	11	2021	14881	32	30	PH122595 16	202111155855	1	3	29/11/2021 08:21	30/11/2021 21:30	Interna-Não programada-Meio ambiente-Descarga Atmosférica	34500	23	11760	854,1 7
607 2	11	2021	14881	32	30	PH122595 16	202111155855	1	3	30/11/2021 12:35	30/11/2021 18:40	Interna-Não programada-Meio ambiente-Descarga Atmosférica	34500	2	11760	12,15
607 2	11	2021	14909	1	585	GN11154 619	202111155862	1	3	29/11/2021 15:09	29/11/2021 21:32	Interna-Não programada-Meio ambiente-Vento	220	26	47726	165,9 3
607 2	11	2021	14971	5	421	10007129 759	202111155865	1	3	29/11/2021 16:09	30/11/2021 16:24	Interna-Não programada-Meio ambiente-Vento	220	1	52491	24,25
607 2	11	2021	14927	30	992	AE211606 90	202111155871	1	3	29/11/2021 16:09	29/11/2021 18:29	Interna-Não programada-Meio ambiente-Vento	220	1	3019	2,32
607 2	11	2021	14916	1	343	MA12212 608	202111155876	1	3	29/11/2021 16:10	29/11/2021 21:44	Interna-Não programada-Meio ambiente-Descarga Atmosférica	13800	44	19076	244,5 1
607 2	11	2021	14959	1	556	PH121707 44	202111155879	1	3	29/11/2021 13:41	29/11/2021 23:36	Interna-Não programada-Meio ambiente-Descarga Atmosférica	13800	7	5623	69,38
607 2	11	2021	14963	2	152	PO110158 83	202111155884	1	3	29/11/2021 13:41	29/11/2021 18:12	Interna-Não programada-Meio ambiente-Vento	220	118	27231	532,1 1
607 2	11	2021	14978	2	492	FA121069 59	202111155889	1	3	29/11/2021 16:12	29/11/2021 22:10	Interna-Não programada-Meio ambiente-Vento	13800	3	8610	17,88
607 2	11	2021	14939	1	207	SE110989 52	202111155898	1	3	29/11/2021 15:59	29/11/2021 20:13	Interna-Não programada-Meio ambiente-Descarga Atmosférica	220	103	13758	435,4 6
607 2	11	2021	14927	2	90	IJ2113806 4	202111155899	1	3	29/11/2021 16:14	29/11/2021 23:10	Interna-Não programada-Meio ambiente-Descarga Atmosférica	220	1	3019	6,93
607 2	11	2021	14879	1	29	CC123508 91	202111155905	1	3	29/11/2021 06:37	30/11/2021 08:50	Interna-Não programada-Meio ambiente-Vento	13800	7	28622	183,4 2
607 2	11	2021	14951	31	137	PB123752 56	202111155909	1	3	29/11/2021 15:22	30/11/2021 12:05	Interna-Não programada-Meio ambiente-Vento	34500	13	14980	269,2 5
607 2	11	2021	15748	1	188	OZ120228 47	202111155916	1	3	29/11/2021 14:06	30/11/2021 07:51	Interna-Não programada-Meio ambiente-Descarga Atmosférica	13800	8	11673	141,8 7
607 2	11	2021	14963	31	152	PO122419 96	202111155926	1	3	29/11/2021 11:48	30/11/2021 00:03	Interna-Não programada-Meio ambiente-Vento	34500	70	27231	856,7 2
607 2	11	2021	14934	30	103	JT212416 80	202111155929	1	3	29/11/2021 16:18	29/11/2021 22:41	Interna-Não programada-Meio ambiente-Vento	220	1	7094	6,37
607 2	11	2021	14951	2	137	PB120950 00	202111155936	1	3	29/11/2021 16:19	30/11/2021 14:52	Interna-Não programada-Meio ambiente-Vento	13800	93	14980	2095, 91
607 2	11	2021	15743	2	26	BG120001 10	202111155937	1	3	29/11/2021 14:37	29/11/2021 18:37	Interna-Não programada-Meio ambiente-Vento	13800	7	1535	27,97
607 2	11	2021	14963	2	414	PO123601 53	202111155939	1	3	29/11/2021 16:20	30/11/2021 08:32	Interna-Não programada-Meio ambiente-Vento	13800	3	27231	48,57
607 2	11	2021	14923	31	85	IR122595 26	202111155944	1	3	29/11/2021 16:16	29/11/2021 18:09	Interna-Não programada-Meio ambiente-Descarga Atmosférica	34500	14	32486	26,16
607 2	11	2021	15729	6	245	63038433 2	202111155948	1	3	29/11/2021 16:22	30/11/2021 10:48	Interna-Não programada-Meio ambiente-Vento	220	1	14858	18,43
607 2	11	2021	14946	1	312	AN120847 44	202111155950	1	3	29/11/2021 15:15	29/11/2021 23:20	Interna-Não programada-Meio ambiente-Vento	13800	4	10683	32,29
607 2	11	2021	16481	1	574	ZN122169 00	202111155955	1	3	29/11/2021 15:23	01/12/2021 11:30	Interna-Não programada-Meio ambiente-Descarga Atmosférica	13800	4	5691	176,5 2
607 2	11	2021	16491	2	300	TV113126 03	202111155964	1	3	29/11/2021 16:11	29/11/2021 21:43	Interna-Não programada-Meio ambiente-Vento	220	102	17376	564,4 0
607 2	11	2021	15746	1	563	85700402 73	202111155967	1	3	29/11/2021 16:25	01/12/2021 02:55	Interna-Não programada-Meio ambiente-Vento	220	1	10098	34,51
607 2	11	2021	14971	1	421	12034567 5	202111155975	1	3	29/11/2021 16:25	29/11/2021 18:35	Interna-Não programada-Meio ambiente-Vento	220	1	52491	2,16
607 2	11	2021	15731	1	36	10018375 594	202111155979	1	3	29/11/2021 16:26	29/11/2021 21:45	Interna-Não programada-Meio ambiente-Vento	220	1	4719	5,31

607 2	11	2021	14896	2	524	VN212340 86	202111155982	1	3	29/11/2021 12:09	30/11/2021 12:18	Interna-Não programada-Meio ambiente-Vento	220	1	4296	24,14
607 2	11	2021	14894	4	204	PV210340 70	202111155985	1	3	29/11/2021 13:29	30/11/2021 11:15	Interna-Não programada-Meio ambiente-Vento	34500	2	18072	43,55
607 2	11	2021	14934	30	103	DP212644 20	202111155987	1	3	29/11/2021 16:27	30/11/2021 11:59	Interna-Não programada-Meio ambiente-Vento	220	1	7094	19,53
607 2	11	2021	14862	2	20	AA123744 23	202111155994	1	3	29/11/2021 16:29	30/11/2021 09:24	Interna-Não programada-Meio ambiente-Vento	13800	4	23899	67,72
607 2	11	2021	15732	32	36	DE211283 32	202111156002	1	3	29/11/2021 16:29	29/11/2021 22:36	Interna-Não programada-Meio ambiente-Descarga Atmosférica	220	1	15310	6,10
607 2	11	2021	14964	1	156	QI113657 32	202111156005	1	3	29/11/2021 16:30	29/11/2021 23:29	Interna-Não programada-Meio ambiente-Descarga Atmosférica	220	59	27139	411,66
607 2	11	2021	14980	1	495	LC122760 51	202111156011	1	3	29/11/2021 12:21	30/11/2021 10:22	Interna-Não programada-Meio ambiente-Descarga Atmosférica	13800	145	13695	3190,32
607 2	11	2021	16475	6	453	GN11363 184	202111156020	1	3	29/11/2021 16:21	29/11/2021 22:39	Interna-Não programada-Meio ambiente-Descarga Atmosférica	220	200	46816	1259,00
607 2	11	2021	14869	34	320	AK212477 07	202111156023	1	3	29/11/2021 16:32	30/11/2021 15:26	Interna-Não programada-Meio ambiente-Vento	220	1	4626	22,89
607 2	11	2021	14890	3	34	CT120782 34	202111156025	1	3	29/11/2021 15:38	29/11/2021 21:24	Interna-Não programada-Meio ambiente-Descarga Atmosférica	13800	76	46564	437,25
607 2	11	2021	14980	32	171	TAAA2118 7840	202111156029	1	3	29/11/2021 16:33	30/11/2021 19:47	Interna-Não programada-Meio ambiente-Descarga Atmosférica	220	1	13695	27,22
607 2	11	2021	15745	7	103	10029409 533	202111156031	1	3	29/11/2021 16:33	29/11/2021 18:43	Interna-Não programada-Meio ambiente-Vento	220	1	20488	2,15
607 2	11	2021	16494	2	129	NQ21256 334	202111156032	1	3	29/11/2021 16:34	30/11/2021 19:11	Interna-Não programada-Meio ambiente-Descarga Atmosférica	220	1	17267	26,62
607 2	11	2021	14894	4	204	PV120845 65	202111156035	1	3	29/11/2021 16:30	30/11/2021 09:58	Interna-Não programada-Meio ambiente-Descarga Atmosférica	13800	10	18072	174,58
607 2	11	2021	14918	1	1	SA110998 87	202111156037	1	3	29/11/2021 15:11	30/11/2021 12:44	Interna-Não programada-Meio ambiente-Vento	220	61	33321	1315,19
607 2	11	2021	15739	9	62	10005551 038	202111156042	1	3	29/11/2021 16:35	30/11/2021 00:31	Interna-Não programada-Meio ambiente-Vento	220	1	47058	7,93
607 2	11	2021	14860	1	198	AX121906 81	202111156044	1	3	29/11/2021 16:25	30/11/2021 16:31	Interna-Não programada-Meio ambiente-Vento	13800	24	35880	578,27
607 2	11	2021	14951	31	137	PB123632 27	202111156046	1	3	29/11/2021 16:35	30/11/2021 14:25	Interna-Não programada-Meio ambiente-Vento	34500	9	14980	196,42
607 2	11	2021	14940	31	135	SN123305 27	202111156047	1	3	29/11/2021 16:35	30/11/2021 20:32	Interna-Não programada-Meio ambiente-Vento	34500	16	96280	447,06
607 2	11	2021	15740	2	420	10021587 688	202111156053	1	3	29/11/2021 16:36	30/11/2021 04:41	Interna-Não programada-Meio ambiente-Vento	220	1	53696	12,08
607 2	11	2021	14906	1	56	GE212401 25	202111156056	1	3	29/11/2021 16:36	30/11/2021 04:04	Interna-Não programada-Meio ambiente-Descarga Atmosférica	220	1	31300	11,46
607 2	11	2021	14860	3	198	48007244 9	202111156060	1	3	29/11/2021 16:37	30/11/2021 11:04	Interna-Não programada-Meio ambiente-Vento	220	1	35880	18,45
607 2	11	2021	15734	36	347	LZ121159 60	202111156066	1	3	29/11/2021 16:38	30/11/2021 09:23	Interna-Não programada-Meio ambiente-Descarga Atmosférica	34500	3	2509	50,24
607 2	11	2021	14894	4	204	22005476 9	202111156071	1	3	29/11/2021 16:38	01/12/2021 08:21	Interna-Não programada-Meio ambiente-Vento	220	1	18072	39,71
607 2	11	2021	15746	1	159	MH11037 811	202111156072	1	3	29/11/2021 10:43	30/11/2021 12:52	Interna-Não programada-Meio ambiente-Descarga Atmosférica	220	81	10098	2117,25
607 2	11	2021	14970	8	587	05870284	202111156076	1	3	29/11/2021 16:38	29/11/2021 22:39	Interna-Não programada-Meio ambiente-Vento	13800	218	36260	1308,67
607 2	11	2021	14970	8	587	05870284	202111156076	1	3	29/11/2021 16:38	30/11/2021 09:13	Interna-Não programada-Meio ambiente-Vento	13800	14	36260	231,96
607 2	11	2021	14970	8	587	05870284	202111156076	1	3	29/11/2021 16:38	30/11/2021 11:16	Interna-Não programada-Meio ambiente-Vento	13800	9	36260	167,69
607 2	11	2021	14970	8	587	05870284	202111156076	1	3	29/11/2021 16:38	30/11/2021 21:48	Interna-Não programada-Meio ambiente-Vento	13800	74	36260	2158,15

607 2	11	2021	14970	8	587	05870284	202111156076	1	3	30/11/2021 11:17	30/11/2021 11:21	Interna-Não programada-Meio ambiente-Vento	13800	232	36260	12,05
607 2	11	2021	14970	8	587	RV123606 13LD	202111156076	1	3	30/11/2021 11:17	30/11/2021 21:39	Interna-Não programada-Meio ambiente-Vento	13800	9	36260	93,27
607 2	11	2021	14911	2	100	FC211562 87	202111156083	1	3	29/11/2021 16:41	30/11/2021 13:28	Interna-Não programada-Meio ambiente-Descarga Atmosférica	220	1	14776	20,78
607 2	11	2021	16481	2	574	ZN122013 65	202111156090	1	3	29/11/2021 15:08	01/12/2021 08:56	Interna-Não programada-Meio ambiente-Vento	13800	19	5691	793,9 2
607 2	11	2021	14940	2	38	26801440 11	202111156094	1	3	29/11/2021 16:42	30/11/2021 14:23	Interna-Não programada-Meio ambiente-Vento	220	1	96280	21,68
607 2	11	2021	14930	1	374	FAAA2105 8459	202111156095	1	3	29/11/2021 16:42	30/11/2021 11:20	Interna-Não programada-Meio ambiente-Vento	220	1	53235	18,62
607 2	11	2021	14868	1	16	DI120660 71	202111156097	1	3	29/11/2021 09:33	30/11/2021 04:30	Interna-Não programada-Meio ambiente-Descarga Atmosférica	13800	29	2324	549,4 9
607 2	11	2021	14951	31	137	PB123752 35	202111156103	1	3	29/11/2021 16:43	30/11/2021 01:29	Interna-Não programada-Meio ambiente-Vento	34500	13	14980	113,8 3
607 2	11	2021	14981	5	498	10014688 890	202111156106	1	3	29/11/2021 16:44	29/11/2021 22:09	Interna-Não programada-Meio ambiente-Vento	220	1	45110	5,41
607 2	11	2021	15732	1	303	LB184236 74TS	202111156130	1	3	29/11/2021 16:32	30/11/2021 02:08	Interna-Não programada-Meio ambiente-Árvore ou Vegetação	13800	40	15310	383,5 9
607 2	11	2021	14870	3	60	17467111	202111156141	1	3	29/11/2021 16:50	30/11/2021 01:26	Interna-Não programada-Meio ambiente-Vento	220	1	38479	8,59
607 2	11	2021	15734	36	347	LZ123761 36	202111156144	1	3	29/11/2021 16:50	30/11/2021 14:20	Interna-Não programada-Meio ambiente-Descarga Atmosférica	34500	5	2509	107,5 0
607 2	11	2021	14934	30	103	JT121822 23	202111156162	1	3	29/11/2021 16:26	30/11/2021 10:20	Interna-Não programada-Meio ambiente-Descarga Atmosférica	34500	11	7094	196,7 6
607 2	11	2021	16491	1	17	CG211940 80	202111156177	1	3	29/11/2021 16:55	30/11/2021 10:24	Interna-Não programada-Meio ambiente-Descarga Atmosférica	220	1	17376	17,47
607 2	11	2021	14859	1	454	LA121129 19	202111156178	1	3	29/11/2021 16:55	29/11/2021 21:39	Interna-Não programada-Meio ambiente-Descarga Atmosférica	13800	2	16206	9,44
607 2	11	2021	14873	1	18	DF211411 27	202111156181	1	3	29/11/2021 16:56	30/11/2021 14:10	Interna-Não programada-Meio ambiente-Vento	220	2	6188	42,46
607 2	11	2021	16485	3	576	RP211023 93	202111156182	1	3	29/11/2021 16:56	30/11/2021 12:15	Interna-Não programada-Meio ambiente-Descarga Atmosférica	220	2	5060	38,65
607 2	11	2021	14939	2	112	MQ21422 927	202111156195	1	3	29/11/2021 16:57	30/11/2021 09:42	Interna-Não programada-Meio ambiente-Vento	220	1	13758	16,74
607 2	11	2021	14870	3	60	AP114000 06	202111156198	1	3	29/11/2021 15:35	29/11/2021 20:35	Interna-Não programada-Meio ambiente-Vento	220	46	38479	229,5 8
607 2	11	2021	14964	2	486	QI213061 12	202111156219	1	3	29/11/2021 16:59	30/11/2021 14:32	Interna-Não programada-Meio ambiente-Descarga Atmosférica	220	1	27139	21,56
607 2	11	2021	14971	3	421	LZ113485 22	202111156220	1	3	29/11/2021 16:59	30/11/2021 23:41	Interna-Não programada-Meio ambiente-Vento	220	11	52491	337,6 5
607 2	11	2021	14971	9	421	LZ124142 09	202111156226	1	3	29/11/2021 09:12	29/11/2021 22:54	Interna-Não programada-Meio ambiente-Vento	13800	8	52491	109,5 2
607 2	11	2021	14894	1	324	CB123622 57	202111156227	1	3	29/11/2021 15:03	01/12/2021 09:01	Interna-Não programada-Meio ambiente-Descarga Atmosférica	13800	3	18072	125,8 7
607 2	11	2021	14862	2	2	SV121583 98	202111156240	1	3	29/11/2021 14:55	29/11/2021 20:39	Interna-Não programada-Meio ambiente-Descarga Atmosférica	13800	13	23899	74,36
607 2	11	2021	14971	7	421	LZ112947 12	202111156247	1	3	29/11/2021 17:02	30/11/2021 12:09	Interna-Não programada-Meio ambiente-Vento	220	9	52491	171,9 9
607 2	11	2021	14923	32	85	ME12207 822	202111156248	1	3	29/11/2021 11:46	29/11/2021 23:20	Interna-Não programada-Meio ambiente-Vento	34500	28	32486	323,7 0
607 2	11	2021	14934	2	407	JT1210001 89	202111156253	1	3	29/11/2021 17:03	30/11/2021 16:00	Interna-Não programada-Meio ambiente-Vento	220	1	7094	22,94
607 2	11	2021	16479	4	386	10002374 798	202111156255	1	3	29/11/2021 17:03	30/11/2021 18:53	Interna-Não programada-Meio ambiente-Vento	220	1	50630	25,82
607 2	11	2021	14916	1	76	CH211807 80	202111156257	1	3	29/11/2021 17:04	29/11/2021 18:25	Interna-Não programada-Meio ambiente-Descarga Atmosférica	220	2	19076	2,70

607 2	11	2021	16481	2	574	ZN122957 11	202111156259	1	3	29/11/2021 16:54	30/11/2021 21:50	Interna-Não programada-Meio ambiente-Descarga Atmosférica	13800	4	5691	115,6 9
607 2	11	2021	14916	33	76	MAAA212 33127	202111156266	1	3	29/11/2021 17:04	29/11/2021 22:15	Interna-Não programada-Meio ambiente-Descarga Atmosférica	220	1	19076	5,17
607 2	11	2021	14918	1	472	PS121225 19	202111156286	1	3	29/11/2021 10:42	30/11/2021 08:42	Interna-Não programada-Meio ambiente-Descarga Atmosférica	13800	10	33321	219,8 5
607 2	11	2021	14894	3	204	PV122719 45	202111156289	1	3	29/11/2021 13:29	30/11/2021 10:41	Interna-Não programada-Meio ambiente-Vento	34500	8	18072	169,6 0
607 2	11	2021	14977	2	539	PV210007 14	202111156293	1	3	29/11/2021 17:08	30/11/2021 08:04	Interna-Não programada-Meio ambiente-Vento	220	1	6267	14,93
607 2	11	2021	14940	4	38	LZ111331 20	202111156302	1	3	29/11/2021 17:10	29/11/2021 19:51	Interna-Não programada-Meio ambiente-Descarga Atmosférica	220	115	96280	308,3 9
607 2	11	2021	14964	3	156	QI213266 50	202111156310	1	3	29/11/2021 17:10	30/11/2021 09:44	Interna-Não programada-Meio ambiente-Vento	220	1	27139	16,55
607 2	11	2021	14923	1	87	IS1202794 6	202111156311	1	3	29/11/2021 16:16	29/11/2021 19:10	Interna-Não programada-Meio ambiente-Vento	13800	99	32486	286,8 0
607 2	11	2021	14939	1	207	24300118 95	202111156314	1	3	29/11/2021 17:12	29/11/2021 22:53	Interna-Não programada-Meio ambiente-Vento	220	1	13758	5,68
607 2	11	2021	14894	4	204	PV123848 99	202111156317	1	3	29/11/2021 13:29	30/11/2021 09:24	Interna-Não programada-Meio ambiente-Vento	34500	10	18072	199,1 7
607 2	11	2021	14894	4	204	PV123848 99	202111156317	1	3	29/11/2021 15:51	30/11/2021 09:24	Interna-Não programada-Meio ambiente-Vento	13800	2	18072	35,07
607 2	11	2021	15746	32	563	MH212229 881	202111156318	1	3	29/11/2021 17:13	29/11/2021 21:41	Interna-Não programada-Meio ambiente-Vento	220	1	10098	4,45
607 2	11	2021	14865	2	307	MD12304 614	202111156319	1	3	29/11/2021 17:14	29/11/2021 21:46	Interna-Não programada-Meio ambiente-Descarga Atmosférica	13800	10	17512	45,27
607 2	11	2021	14933	2	102	JA120001 24	202111156324	1	3	29/11/2021 17:15	29/11/2021 23:24	Interna-Não programada-Meio ambiente-Descarga Atmosférica	13800	17	19068	104,3 3
607 2	11	2021	14978	2	492	FA320427 14	202111156336	1	3	29/11/2021 17:17	30/11/2021 14:23	Interna-Não programada-Meio ambiente-Vento	13800	11	8610	231,9 7
607 2	11	2021	14909	10	585	16301043	202111156340	1	3	29/11/2021 17:18	29/11/2021 22:58	Interna-Não programada-Meio ambiente-Vento	220	1	47726	5,66
607 2	11	2021	14865	2	307	AC123044 94	202111156341	1	3	29/11/2021 15:59	29/11/2021 22:33	Interna-Não programada-Meio ambiente-Descarga Atmosférica	13800	17	17512	111,5 8
607 2	11	2021	14963	2	152	PO113843 12	202111156348	1	3	29/11/2021 12:19	29/11/2021 21:09	Interna-Não programada-Meio ambiente-Vento	220	34	27231	299,9 2
607 2	11	2021	14869	1	14	AK210164 64	202111156350	1	3	29/11/2021 08:19	29/11/2021 17:57	Interna-Não programada-Meio ambiente-Descarga Atmosférica	220	1	4626	9,62
607 2	11	2021	14862	1	20	AA123023 33	202111156353	1	3	29/11/2021 16:28	30/11/2021 01:10	Interna-Não programada-Meio ambiente-Descarga Atmosférica	13800	6	23899	52,11
607 2	11	2021	14964	2	486	QI213266 60	202111156355	1	3	29/11/2021 17:21	30/11/2021 20:02	Interna-Não programada-Meio ambiente-Descarga Atmosférica	220	1	27139	26,69
607 2	11	2021	14956	6	581	MY21324 374	202111156358	1	3	29/11/2021 17:21	30/11/2021 13:40	Interna-Não programada-Meio ambiente-Vento	220	1	32161	20,32
607 2	11	2021	14904	32	283	TE122376 03	202111156361	1	3	29/11/2021 13:14	30/11/2021 11:54	Interna-Não programada-Meio ambiente-Descarga Atmosférica	34500	8	11542	181,2 2
607 2	11	2021	14929	3	93	IK122212 00	202111156365	1	3	29/11/2021 15:42	29/11/2021 22:41	Interna-Não programada-Meio ambiente-Vento	13800	278	18836	1943, 84
607 2	11	2021	14956	33	114	10013571 883	202111156366	1	3	29/11/2021 17:23	29/11/2021 19:50	Interna-Não programada-Meio ambiente-Vento	220	1	32161	2,45
607 2	11	2021	14956	2	581	MY21219 460	202111156373	1	3	29/11/2021 17:24	30/11/2021 22:30	Interna-Não programada-Meio ambiente-Vento	220	1	32161	29,11
607 2	11	2021	14863	6	580	AN121906 18	202111156375	1	3	29/11/2021 17:10	29/11/2021 22:23	Interna-Não programada-Meio ambiente-Descarga Atmosférica	13800	23	91860	119,7 0
607 2	11	2021	16491	1	17	10100145 02	202111156378	1	3	29/11/2021 17:24	30/11/2021 14:43	Interna-Não programada-Meio ambiente-Vento	220	1	17376	21,30
607 2	11	2021	15727	4	322	BV210413 80	202111156385	1	3	29/11/2021 17:25	29/11/2021 21:52	Interna-Não programada-Meio ambiente-Descarga Atmosférica	220	1	12782	4,45

607 2	11	2021	14954	1	289	KR111716 68	202111156393	1	3	29/11/2021 17:26	29/11/2021 18:50	Interna-Não programada-Meio ambiente-Vento	220	5	3410	6,99
607 2	11	2021	14980	32	171	TAAA2109 4579	202111156405	1	3	29/11/2021 17:27	30/11/2021 20:57	Interna-Não programada-Meio ambiente-Vento	220	1	13695	27,49
607 2	11	2021	14861	2	345	BG212858 70	202111156412	1	3	28/11/2021 10:08	30/11/2021 00:55	Interna-Não programada-Meio ambiente-Vento	220	1	4958	38,78
607 2	11	2021	16494	31	583	NQ12345 105	202111156413	1	3	29/11/2021 10:00	29/11/2021 23:03	Interna-Não programada-Meio ambiente-Descarga Atmosférica	34500	12	17267	156,5 4
607 2	11	2021	14911	1	71	GS113764 03	202111156414	1	3	29/11/2021 16:59	29/11/2021 20:09	Interna-Não programada-Meio ambiente-Vento	220	80	14776	252,6 0
607 2	11	2021	14963	2	152	84015236 0	202111156426	1	3	29/11/2021 17:29	30/11/2021 07:13	Interna-Não programada-Meio ambiente-Vento	220	1	27231	13,72
607 2	11	2021	14987	33	236	LZ122001 11	202111156427	1	3	29/11/2021 17:30	30/11/2021 10:19	Interna-Não programada-Meio ambiente-Descarga Atmosférica	34500	23	17295	386,7 6
607 2	11	2021	14953	3	330	10001207 820	202111156430	1	3	29/11/2021 17:30	30/11/2021 11:28	Interna-Não programada-Meio ambiente-Vento	220	1	20268	17,97
607 2	11	2021	14863	4	5	AN212679 63	202111156440	1	3	29/11/2021 17:31	30/11/2021 10:08	Interna-Não programada-Meio ambiente-Vento	220	2	91860	33,21
607 2	11	2021	14979	1	202	SL110613 16	202111156442	1	3	29/11/2021 15:59	29/11/2021 18:17	Interna-Não programada-Meio ambiente-Descarga Atmosférica	220	130	17273	297,0 9
607 2	11	2021	14923	2	361	10016146 555	202111156443	1	3	29/11/2021 17:31	30/11/2021 17:14	Interna-Não programada-Meio ambiente-Vento	220	1	32486	23,71
607 2	11	2021	14953	2	314	PP104041 10	202111156446	1	3	29/11/2021 17:29	30/11/2021 02:57	Interna-Não programada-Meio ambiente-Vento	13800	30	20268	284,0 0
607 2	11	2021	14953	2	314	PP120879 14LD	202111156446	1	3	29/11/2021 17:29	30/11/2021 03:55	Interna-Não programada-Meio ambiente-Vento	13800	6	20268	62,55
607 2	11	2021	14953	2	314	PP104041 10	202111156446	1	3	29/11/2021 18:57	30/11/2021 02:57	Interna-Não programada-Meio ambiente-Vento	220	1	20268	8,00
607 2	11	2021	14980	31	171	MH12242 017	202111156450	1	3	28/11/2021 22:45	01/12/2021 07:51	Interna-Não programada-Meio ambiente-Vento	34500	4	13695	228,3 4
607 2	11	2021	14856	12	240	GN11323 132	202111156451	1	3	29/11/2021 16:15	29/11/2021 19:25	Interna-Não programada-Meio ambiente-Vento	220	36	16648	113,8 5
607 2	11	2021	14927	2	90	IJ2115480 9	202111156453	1	3	29/11/2021 17:32	30/11/2021 13:59	Interna-Não programada-Meio ambiente-Vento	220	1	3019	20,44
607 2	11	2021	14868	1	16	AY120000 04	202111156455	1	3	29/11/2021 07:29	30/11/2021 15:06	Interna-Não programada-Meio ambiente-Descarga Atmosférica	13800	8	2324	252,8 5
607 2	11	2021	14860	3	365	10032060 473	202111156464	1	3	29/11/2021 17:33	30/11/2021 11:05	Interna-Não programada-Meio ambiente-Vento	220	1	35880	17,52
607 2	11	2021	14893	2	243	10003889 104	202111156469	1	3	29/11/2021 17:34	29/11/2021 22:56	Interna-Não programada-Meio ambiente-Vento	220	1	5089	5,36
607 2	11	2021	14980	31	171	SM12393 978	202111156470	1	3	29/11/2021 17:31	30/11/2021 21:15	Interna-Não programada-Meio ambiente-Descarga Atmosférica	34500	59	13695	1635, 97
607 2	11	2021	14980	32	171	BX212649 51	202111156473	1	3	29/11/2021 17:34	01/12/2021 10:06	Interna-Não programada-Meio ambiente-Descarga Atmosférica	220	1	13695	40,53
607 2	11	2021	14940	2	38	10034490 777	202111156481	1	3	29/11/2021 17:34	30/11/2021 15:13	Interna-Não programada-Meio ambiente-Vento	220	1	96280	21,63
607 2	11	2021	15749	1	249	MQ21338 210	202111156485	1	3	29/11/2021 17:35	30/11/2021 14:27	Interna-Não programada-Meio ambiente-Vento	220	1	14644	20,86
607 2	11	2021	16494	31	583	NQ12391 782	202111156486	1	3	29/11/2021 09:24	30/11/2021 01:50	Interna-Não programada-Meio ambiente-Descarga Atmosférica	34500	86	17267	1412, 88
607 2	11	2021	14970	9	587	63051204 8	202111156487	1	3	29/11/2021 17:35	30/11/2021 04:11	Interna-Não programada-Meio ambiente-Vento	220	1	36260	10,59
607 2	11	2021	14906	2	56	GE120000 47	202111156490	1	3	29/11/2021 16:34	29/11/2021 18:49	Interna-Não programada-Meio ambiente-Descarga Atmosférica	13800	391	31300	876,7 1
607 2	11	2021	14879	1	29	CA123386 66	202111156491	1	3	29/11/2021 16:04	29/11/2021 22:40	Interna-Não programada-Meio ambiente-Vento	13800	18	28622	118,5 1
607 2	11	2021	15750	1	45	10002056 516	202111156498	1	3	29/11/2021 17:36	30/11/2021 01:29	Interna-Não programada-Meio ambiente-Vento	220	1	6335	7,88

607 2	11	2021	14940	1	389	LZ211612 98	202111156499	1	3	29/11/2021 17:36	30/11/2021 12:03	Interna-Não programada-Meio ambiente-Descarga Atmosférica	220	3	96280	55,32
607 2	11	2021	15749	35	173	92100004 01	202111156506	1	3	29/11/2021 17:37	29/11/2021 22:36	Interna-Não programada-Meio ambiente-Vento	220	1	14644	4,98
607 2	11	2021	14858	6	373	LA113172 96	202111156518	1	3	29/11/2021 15:19	29/11/2021 18:29	Interna-Não programada-Meio ambiente-Vento	220	148	68734	468,3 4
607 2	11	2021	15734	1	186	LZ212121 48	202111156534	1	3	29/11/2021 17:40	30/11/2021 11:18	Interna-Não programada-Meio ambiente-Descarga Atmosférica	220	1	2509	17,62
607 2	11	2021	14940	3	38	DH123706 92	202111156541	1	3	29/11/2021 12:05	29/11/2021 18:26	Interna-Não programada-Meio ambiente-Vento	13800	844	96280	5357, 99
607 2	11	2021	14963	1	110	24100175 45	202111156543	1	3	29/11/2021 17:41	30/11/2021 17:32	Interna-Não programada-Meio ambiente-Vento	220	1	27231	23,84
607 2	11	2021	14920	1	334	BR120096 35	202111156549	1	3	29/11/2021 14:18	29/11/2021 18:42	Interna-Não programada-Meio ambiente-Vento	13800	24	14448	105,4 3
607 2	11	2021	14918	31	1	FB123842 11	202111156555	1	3	29/11/2021 17:42	01/12/2021 00:25	Interna-Não programada-Meio ambiente-Descarga Atmosférica	34500	133	33321	4083, 99
607 2	11	2021	15749	33	173	SG122423 40	202111156557	1	3	29/11/2021 15:55	30/11/2021 01:08	Interna-Não programada-Meio ambiente-Descarga Atmosférica	34500	4	14644	36,85
607 2	11	2021	16479	1	386	24600594 32	202111156559	1	3	29/11/2021 17:42	30/11/2021 21:47	Interna-Não programada-Meio ambiente-Vento	220	1	50630	28,07
607 2	11	2021	14951	1	7	PB212905 55	202111156566	1	3	29/11/2021 17:44	30/11/2021 16:58	Interna-Não programada-Meio ambiente-Vento	220	1	14980	23,24
607 2	11	2021	14879	3	141	22300166 29	202111156575	1	3	29/11/2021 17:45	01/12/2021 03:20	Interna-Não programada-Meio ambiente-Vento	220	1	28622	33,59
607 2	11	2021	14971	5	421	LZ120310 82	202111156576	1	3	29/11/2021 15:51	29/11/2021 20:00	Interna-Não programada-Meio ambiente-Vento	13800	320	52491	1327, 73
607 2	11	2021	14938	33	105	JR211717 54	202111156578	1	3	29/11/2021 17:45	30/11/2021 08:59	Interna-Não programada-Meio ambiente-Descarga Atmosférica	220	1	13601	15,22
607 2	11	2021	14905	1	184	GE184162 69TS	202111156583	1	3	29/11/2021 17:46	30/11/2021 00:25	Interna-Não programada-Meio ambiente-Descarga Atmosférica	13800	46	5401	305,5 9
607 2	11	2021	14904	32	283	CJ214375 67	202111156596	1	3	29/11/2021 17:48	30/11/2021 13:37	Interna-Não programada-Meio ambiente-Vento	220	1	11542	19,81
607 2	11	2021	14863	6	5	AN123799 43	202111156600	1	3	29/11/2021 15:25	29/11/2021 23:36	Interna-Não programada-Meio ambiente-Vento	220	1	91860	8,17
607 2	11	2021	14906	3	56	GE110409 28	202111156601	1	3	29/11/2021 16:41	29/11/2021 18:48	Interna-Não programada-Meio ambiente-Vento	220	110	31300	231,8 3
607 2	11	2021	14977	1	539	PV120004 64	202111156604	1	3	29/11/2021 14:37	29/11/2021 21:30	Interna-Não programada-Meio ambiente-Vento	13800	43	6267	295,9 1
607 2	11	2021	14937	8	237	TJ210482 35	202111156605	1	3	29/11/2021 17:50	29/11/2021 23:32	Interna-Não programada-Meio ambiente-Vento	220	4	27648	22,79
607 2	11	2021	14969	5	160	RV212602 43	202111156607	1	3	29/11/2021 17:50	30/11/2021 14:31	Interna-Não programada-Meio ambiente-Vento	220	1	33714	20,67
607 2	11	2021	14963	31	152	PO210206 16	202111156610	1	3	29/11/2021 17:51	30/11/2021 13:22	Interna-Não programada-Meio ambiente-Descarga Atmosférica	220	1	27231	19,51
607 2	11	2021	14971	2	421	LZ120415 46	202111156618	1	3	29/11/2021 15:20	29/11/2021 19:01	Interna-Não programada-Meio ambiente-Descarga Atmosférica	13800	252	52491	925,3 3
607 2	11	2021	14862	1	20	CB123023 22	202111156624	1	3	29/11/2021 14:52	30/11/2021 11:42	Interna-Não programada-Meio ambiente-Vento	13800	20	23899	416,5 4
607 2	11	2021	14930	33	374	CW21233 576	202111156627	1	3	29/11/2021 17:55	30/11/2021 23:40	Interna-Não programada-Meio ambiente-Vento	220	1	53235	29,76
607 2	11	2021	14873	2	456	NQ21253 272	202111156628	1	3	29/11/2021 17:55	30/11/2021 12:22	Interna-Não programada-Meio ambiente-Vento	220	1	6188	18,44
607 2	11	2021	14921	1	169	RV122060 11	202111156629	1	3	29/11/2021 17:55	30/11/2021 13:29	Interna-Não programada-Meio ambiente-Vento	13800	123	11757	2404, 79
607 2	11	2021	14892	2	37	CZ110000 01	202111156641	1	3	29/11/2021 11:35	29/11/2021 22:19	Interna-Não programada-Meio ambiente-Vento	220	81	3891	868,9 5
607 2	11	2021	14953	4	138	PL124112 30	202111156643	1	3	29/11/2021 17:57	29/11/2021 19:10	Interna-Não programada-Meio ambiente-Descarga Atmosférica	13800	7	20268	8,40

607 2	11	2021	14973	2	163	RB112090 45	202111156644	1	3	29/11/2021 16:02	29/11/2021 20:59	Interna-Não programada-Meio ambiente-Descarga Atmosférica	220	44	11916	217,6 4
607 2	11	2021	14858	2	373	LA111365 57	202111156648	1	3	29/11/2021 17:15	29/11/2021 20:16	Interna-Não programada-Meio ambiente-Vento	220	176	68734	529,2 2
607 2	11	2021	14979	3	202	SC124270 11	202111156651	1	3	29/11/2021 17:58	30/11/2021 13:20	Interna-Não programada-Meio ambiente-Vento	220	1	17273	19,36
607 2	11	2021	14863	3	580	AN211968 42	202111156664	1	3	29/11/2021 17:59	29/11/2021 20:15	Interna-Não programada-Meio ambiente-Vento	220	1	91860	2,25
607 2	11	2021	14978	33	216	NQ21371 147	202111156670	1	3	28/11/2021 15:24	30/11/2021 10:45	Interna-Não programada-Meio ambiente-Vento	220	1	8610	43,36
607 2	11	2021	14951	1	137	MJ123138 52LD	202111156678	1	3	29/11/2021 17:24	29/11/2021 20:36	Interna-Não programada-Meio ambiente-Descarga Atmosférica	13800	23	14980	73,55
607 2	11	2021	14951	1	137	MJ123138 52LD	202111156678	1	3	29/11/2021 17:24	30/11/2021 17:25	Interna-Não programada-Meio ambiente-Descarga Atmosférica	13800	12	14980	288,1 7
607 2	11	2021	14968	1	113	CL1213010 99	202111156691	1	3	29/11/2021 18:03	30/11/2021 12:05	Interna-Não programada-Meio ambiente-Descarga Atmosférica	220	1	10263	18,03
607 2	11	2021	14933	2	102	JAA2132 8474	202111156698	1	3	29/11/2021 18:03	30/11/2021 00:51	Interna-Não programada-Meio ambiente-Vento	220	2	19068	13,58
607 2	11	2021	14987	2	360	VN121030 13LD	202111156699	1	3	29/11/2021 22:25	01/12/2021 16:43	Interna-Não programada-Meio ambiente-Vento	13800	56	17295	2368, 15
607 2	11	2021	14987	2	360	VN132001 64	202111156699	1	3	30/11/2021 12:08	30/11/2021 12:40	Interna-Não programada-Meio ambiente-Vento	13800	8	17295	4,35
607 2	11	2021	14969	5	160	63055219 8	202111156700	1	3	29/11/2021 18:03	30/11/2021 11:15	Interna-Não programada-Meio ambiente-Vento	220	1	33714	17,20
607 2	11	2021	14857	17	240	GN11001 815	202111156705	1	3	29/11/2021 14:04	29/11/2021 20:10	Interna-Não programada-Meio ambiente-Vento	220	50	18429	304,6 1
607 2	11	2021	14921	3	8	10001878 130	202111156716	1	3	29/11/2021 18:06	01/12/2021 04:15	Interna-Não programada-Meio ambiente-Vento	220	1	11757	34,15
607 2	11	2021	14956	31	114	MY21306 478	202111156726	1	3	29/11/2021 18:07	29/11/2021 21:53	Interna-Não programada-Meio ambiente-Descarga Atmosférica	220	1	32161	3,77
607 2	11	2021	14918	1	111	DA111805 80	202111156731	1	3	29/11/2021 16:00	30/11/2021 13:39	Interna-Não programada-Meio ambiente-Vento	220	9	33321	194,8 7
607 2	11	2021	14894	1	324	CB122729 32	202111156737	1	3	29/11/2021 17:18	30/11/2021 13:00	Interna-Não programada-Meio ambiente-Vento	13800	19	18072	374,3 5
607 2	11	2021	15749	34	173	SG212102 01	202111156742	1	3	29/11/2021 18:08	30/11/2021 07:29	Interna-Não programada-Meio ambiente-Vento	220	1	14644	13,34
607 2	11	2021	14976	1	569	SU110000 03	202111156747	1	3	29/11/2021 17:58	30/11/2021 10:41	Interna-Não programada-Meio ambiente-Vento	220	65	3283	1086, 42
607 2	11	2021	14947	4	132	OV123291 51	202111156758	1	3	29/11/2021 15:00	29/11/2021 20:16	Interna-Não programada-Meio ambiente-Descarga Atmosférica	13800	21	13561	110,3 4
607 2	11	2021	14947	4	132	OV123291 51	202111156758	1	3	29/11/2021 15:00	29/11/2021 22:16	Interna-Não programada-Meio ambiente-Descarga Atmosférica	13800	17	13561	123,3 3
607 2	11	2021	14951	31	137	PB122755 14	202111156761	1	3	29/11/2021 15:42	30/11/2021 15:49	Interna-Não programada-Meio ambiente-Vento	34500	25	14980	602,8 7
607 2	11	2021	14893	2	243	DJ211528 63	202111156763	1	3	29/11/2021 18:11	29/11/2021 23:09	Interna-Não programada-Meio ambiente-Descarga Atmosférica	220	1	5089	4,96
607 2	11	2021	14923	32	85	ME12095 835	202111156764	1	3	29/11/2021 16:45	29/11/2021 20:28	Interna-Não programada-Meio ambiente-Vento	34500	67	32486	248,9 6
607 2	11	2021	14929	1	353	HE213108 00	202111156774	1	3	29/11/2021 18:13	29/11/2021 22:05	Interna-Não programada-Meio ambiente-Descarga Atmosférica	220	1	18836	3,86
607 2	11	2021	14943	31	197	TI2136444 9	202111156778	1	3	29/11/2021 18:13	29/11/2021 22:58	Interna-Não programada-Meio ambiente-Descarga Atmosférica	220	1	14288	4,74
607 2	11	2021	14959	31	556	CP123343 23	202111156787	1	3	29/11/2021 13:39	30/11/2021 01:19	Interna-Não programada-Meio ambiente-Descarga Atmosférica	34500	7	5623	81,65
607 2	11	2021	15745	7	103	JT112285 63	202111156789	1	3	29/11/2021 18:14	30/11/2021 03:37	Interna-Não programada-Meio ambiente-Vento	220	1	20488	9,37
607 2	11	2021	14940	2	6	LZ111701 08	202111156796	1	3	29/11/2021 16:41	29/11/2021 19:43	Interna-Não programada-Meio ambiente-Descarga Atmosférica	220	139	96280	419,7 0

607 2	11	2021	14868	1	16	PY213164 08	202111156797	1	3	29/11/2021 18:15	30/11/2021 10:40	Interna-Não programada-Meio ambiente-Descarga Atmosférica	220	1	2324	16,41
607 2	11	2021	14924	1	355	TQ123764 31	202111156800	1	3	29/11/2021 18:15	29/11/2021 20:36	Interna-Não programada-Meio ambiente-Vento	13800	17	9961	39,77
607 2	11	2021	16493	2	338	LB123533 50	202111156810	1	3	29/11/2021 18:06	29/11/2021 22:02	Interna-Não programada-Meio ambiente-Vento	13800	24	16239	94,19
607 2	11	2021	15730	1	415	RV212713 19	202111156816	1	3	29/11/2021 07:15	30/11/2021 23:47	Interna-Não programada-Meio ambiente-Vento	220	1	1277	40,53
607 2	11	2021	14921	2	8	EU184298 67TS	202111156818	1	3	29/11/2021 14:04	30/11/2021 15:23	Interna-Não programada-Meio ambiente-Vento	13800	15	11757	379,75
607 2	11	2021	14868	1	16	PY211399 58	202111156823	1	3	29/11/2021 18:18	30/11/2021 10:00	Interna-Não programada-Meio ambiente-Descarga Atmosférica	220	1	2324	15,70
607 2	11	2021	14924	1	302	I1222023 2	202111156829	1	3	29/11/2021 18:13	29/11/2021 22:19	Interna-Não programada-Meio ambiente-Vento	13800	39	9961	159,26
607 2	11	2021	14980	2	171	83001459 7	202111156834	1	3	29/11/2021 18:20	30/11/2021 15:12	Interna-Não programada-Meio ambiente-Vento	220	1	13695	20,85
607 2	11	2021	14940	1	6	LZ123761 33	202111156854	1	3	29/11/2021 12:27	29/11/2021 19:54	Interna-Não programada-Meio ambiente-Vento	13800	287	96280	2137,51
607 2	11	2021	14918	33	123	PS212562 80	202111156861	1	3	29/11/2021 18:26	30/11/2021 10:13	Interna-Não programada-Meio ambiente-Vento	220	1	33321	15,78
607 2	11	2021	14951	1	137	MJ123767 16	202111156875	1	3	29/11/2021 18:27	30/11/2021 19:55	Interna-Não programada-Meio ambiente-Descarga Atmosférica	13800	4	14980	101,86
607 2	11	2021	14924	2	302	TQ120000 96	202111156876	1	3	29/11/2021 18:27	29/11/2021 23:57	Interna-Não programada-Meio ambiente-Descarga Atmosférica	220	1	9961	5,49
607 2	11	2021	14951	1	187	PB122905 44	202111156885	1	3	29/11/2021 17:21	30/11/2021 14:23	Interna-Não programada-Meio ambiente-Descarga Atmosférica	13800	8	14980	168,21
607 2	11	2021	14906	3	56	GE123841 67	202111156886	1	3	29/11/2021 17:26	29/11/2021 21:18	Interna-Não programada-Meio ambiente-Vento	13800	26	31300	100,47
607 2	11	2021	14911	31	71	FC122342 76	202111156887	1	3	29/11/2021 16:19	29/11/2021 22:50	Interna-Não programada-Meio ambiente-Vento	34500	6	14776	39,07
607 2	11	2021	14973	31	163	RB123920 21	202111156890	1	3	29/11/2021 11:05	01/12/2021 01:50	Interna-Não programada-Meio ambiente-Vento	34500	2	11916	77,50
607 2	11	2021	14934	30	103	JT123905 97	202111156892	1	3	29/11/2021 15:09	29/11/2021 21:26	Interna-Não programada-Meio ambiente-Vento	34500	20	7094	125,64
607 2	11	2021	14987	1	372	LZ120902 46	202111156909	1	3	29/11/2021 16:53	30/11/2021 14:43	Interna-Não programada-Meio ambiente-Descarga Atmosférica	13800	91	17295	1986,43
607 2	11	2021	14860	3	365	AX123119 10	202111156911	1	3	29/11/2021 16:41	30/11/2021 01:23	Interna-Não programada-Meio ambiente-Vento	13800	19	35880	165,20
607 2	11	2021	16485	2	576	98000570 0	202111156924	1	3	29/11/2021 18:31	30/11/2021 09:47	Interna-Não programada-Meio ambiente-Vento	220	1	5060	15,26
607 2	11	2021	14951	1	7	PB123895 59	202111156925	1	3	29/11/2021 17:42	30/11/2021 11:30	Interna-Não programada-Meio ambiente-Vento	13800	14	14980	249,18
607 2	11	2021	14979	3	202	SL213615 68	202111156929	1	3	29/11/2021 18:32	30/11/2021 08:08	Interna-Não programada-Meio ambiente-Vento	220	1	17273	13,60
607 2	11	2021	14875	1	24	BM18417 150TS	202111156931	1	3	29/11/2021 17:26	29/11/2021 20:39	Interna-Não programada-Meio ambiente-Descarga Atmosférica	13800	99	5324	317,10
607 2	11	2021	14980	32	171	SM12241 167	202111156933	1	3	29/11/2021 10:52	30/11/2021 10:15	Interna-Não programada-Meio ambiente-Descarga Atmosférica	34500	9	13695	210,34
607 2	11	2021	14918	31	123	SD210676 87	202111156936	1	3	29/11/2021 18:32	29/11/2021 23:00	Interna-Não programada-Meio ambiente-Descarga Atmosférica	220	1	33321	4,46
607 2	11	2021	14934	2	407	JT213342 52	202111156938	1	3	29/11/2021 18:30	30/11/2021 10:18	Interna-Não programada-Meio ambiente-Vento	220	2	7094	31,60
607 2	11	2021	14943	1	197	IH112024 99	202111156943	1	3	29/11/2021 17:31	30/11/2021 11:02	Interna-Não programada-Meio ambiente-Descarga Atmosférica	220	13	14288	227,67
607 2	11	2021	14862	1	2	AN212624 92	202111156946	1	3	29/11/2021 18:33	30/11/2021 01:50	Interna-Não programada-Meio ambiente-Vento	220	2	23899	14,55
607 2	11	2021	14923	30	87	IS2129414 7	202111156948	1	3	29/11/2021 18:34	30/11/2021 08:30	Interna-Não programada-Meio ambiente-Descarga Atmosférica	220	1	32486	13,93

607 2	11	2021	14863	4	5	AN120891 53	202111156949	1	3	29/11/2021 18:32	30/11/2021 16:40	Interna-Não programada-Meio ambiente-Vento	13800	15	91860	331,8 1
607 2	11	2021	14905	31	184	ZN113274 17	202111156955	1	3	29/11/2021 18:34	01/12/2021 11:45	Interna-Não programada-Meio ambiente-Vento	220	1	5401	41,17
607 2	11	2021	14970	10	587	RV113702 58	202111156958	1	3	29/11/2021 17:32	29/11/2021 23:21	Interna-Não programada-Meio ambiente-Árvore ou Vegetação	220	63	36260	365,8 7
607 2	11	2021	16479	2	386	NJ123791 63LD	202111156961	1	3	29/11/2021 18:15	30/11/2021 10:58	Interna-Não programada-Meio ambiente-Vento	13800	811	50630	1355 6,32
607 2	11	2021	16479	2	386	NJ123791 63LD	202111156961	1	3	29/11/2021 18:15	30/11/2021 13:12	Interna-Não programada-Meio ambiente-Vento	13800	6	50630	113,7 4
607 2	11	2021	16479	2	386	7737233	202111156961	1	3	29/11/2021 21:51	30/11/2021 01:33	Interna-Não programada-Meio ambiente-Vento	13800	28	50630	103,3 7
607 2	11	2021	16479	2	386	NJ123791 62LD	202111156961	1	3	29/11/2021 23:30	30/11/2021 01:32	Interna-Não programada-Meio ambiente-Vento	13800	119	50630	242,8 9
607 2	11	2021	16479	2	386	NJ164100 58	202111156961	1	3	30/11/2021 10:59	30/11/2021 12:49	Interna-Não programada-Meio ambiente-Vento	13800	811	50630	1483, 23
607 2	11	2021	14970	3	587	RV123796 54	202111156964	1	3	29/11/2021 18:35	29/11/2021 23:30	Interna-Não programada-Meio ambiente-Descarga Atmosférica	13800	25	36260	122,7 7
607 2	11	2021	15741	10	420	AP112226 82	202111156997	1	3	29/11/2021 16:33	29/11/2021 22:25	Interna-Não programada-Meio ambiente-Vento	220	65	77783	380,7 4
607 2	11	2021	16491	1	170	RP212294 19	202111156998	1	3	29/11/2021 18:37	30/11/2021 10:02	Interna-Não programada-Meio ambiente-Vento	220	2	17376	30,80
607 2	11	2021	14902	3	49	SL321256 48	202111157001	1	3	29/11/2021 17:24	30/11/2021 09:09	Interna-Não programada-Meio ambiente-Vento	13800	6	5204	94,44
607 2	11	2021	14963	33	152	MX21139 221	202111157002	1	3	29/11/2021 18:38	30/11/2021 13:09	Interna-Não programada-Meio ambiente-Descarga Atmosférica	220	1	27231	18,52
607 2	11	2021	14928	1	195	10002147 5	202111157003	1	3	29/11/2021 18:38	29/11/2021 21:49	Interna-Não programada-Meio ambiente-Descarga Atmosférica	220	1	11873	3,18
607 2	11	2021	14924	2	302	TQ120256 22	202111157006	1	3	29/11/2021 18:16	29/11/2021 22:50	Interna-Não programada-Meio ambiente-Árvore ou Vegetação	13800	12	9961	54,60
607 2	11	2021	14924	2	302	TQ120256 22	202111157006	1	3	29/11/2021 18:16	30/11/2021 14:07	Interna-Não programada-Meio ambiente-Árvore ou Vegetação	13800	17	9961	337,2 7
607 2	11	2021	14924	2	302	TQ120256 22	202111157006	1	3	29/11/2021 18:16	30/11/2021 14:20	Interna-Não programada-Meio ambiente-Árvore ou Vegetação	13800	7	9961	140,3 6
607 2	11	2021	14924	2	302	TQ120090 78LD	202111157006	1	3	30/11/2021 14:41	30/11/2021 15:04	Interna-Não programada-Meio ambiente-Árvore ou Vegetação	13800	18	9961	6,97
607 2	11	2021	15749	32	173	CX121901 25	202111157009	1	3	29/11/2021 17:51	29/11/2021 22:20	Interna-Não programada-Meio ambiente-Descarga Atmosférica	34500	10	14644	44,71
607 2	11	2021	14971	7	421	LZ112908 11	202111157010	1	3	29/11/2021 18:38	30/11/2021 11:18	Interna-Não programada-Meio ambiente-Vento	220	16	52491	266,5 3
607 2	11	2021	16493	1	310	SV120872 54	202111157011	1	3	29/11/2021 18:15	30/11/2021 09:15	Interna-Não programada-Meio ambiente-Descarga Atmosférica	13800	12	16239	179,9 4
607 2	11	2021	14906	1	56	GE120404 36	202111157016	1	3	29/11/2021 17:51	30/11/2021 10:07	Interna-Não programada-Meio ambiente-Descarga Atmosférica	13800	22	31300	357,7 1
607 2	11	2021	16494	3	129	NQ11280 440	202111157024	1	3	29/11/2021 18:40	30/11/2021 00:36	Interna-Não programada-Meio ambiente-Descarga Atmosférica	220	1	17267	5,92
607 2	11	2021	14956	31	114	MY21378 253	202111157028	1	3	29/11/2021 18:41	30/11/2021 09:54	Interna-Não programada-Meio ambiente-Descarga Atmosférica	220	1	32161	15,21
607 2	11	2021	14961	32	325	PI213791 76	202111157045	1	3	29/11/2021 18:44	30/11/2021 02:49	Interna-Não programada-Meio ambiente-Descarga Atmosférica	220	1	40307	8,08
607 2	11	2021	14954	1	289	KR123762 78	202111157049	1	3	29/11/2021 13:01	30/11/2021 15:59	Interna-Não programada-Meio ambiente-Vento	13800	11	3410	296,4 9
607 2	11	2021	14971	2	421	LZ111288 14	202111157050	1	3	29/11/2021 16:26	30/11/2021 00:18	Interna-Não programada-Meio ambiente-Vento	220	14	52491	110,0 8
607 2	11	2021	14968	1	113	CL212394 40	202111157052	1	3	29/11/2021 20:46	30/11/2021 10:48	Interna-Não programada-Meio ambiente-Descarga Atmosférica	220	3	10263	42,09
607 2	11	2021	14973	2	163	RB120662 20	202111157065	1	3	29/11/2021 12:38	29/11/2021 22:41	Interna-Não programada-Meio ambiente-Vento	13800	5	11916	50,22

607 2	11	2021	14918	2	472	PS212112 47	202111157068	1	3	29/11/2021 18:50	30/11/2021 12:28	Interna-Não programada-Meio ambiente-Descarga Atmosférica	220	1	33321	17,63
607 2	11	2021	15748	1	470	OZ213393 40	202111157072	1	3	29/11/2021 06:12	30/11/2021 00:44	Interna-Não programada-Meio ambiente-Descarga Atmosférica	220	1	11673	18,52
607 2	11	2021	14956	31	114	MY21306 487	202111157073	1	3	29/11/2021 18:51	30/11/2021 10:07	Interna-Não programada-Meio ambiente-Vento	220	1	32161	15,27
607 2	11	2021	14925	2	88	IB211041 06	202111157078	1	3	29/11/2021 18:51	30/11/2021 09:11	Interna-Não programada-Meio ambiente-Descarga Atmosférica	220	1	18406	14,32
607 2	11	2021	15730	31	245	RV211918 33	202111157079	1	3	29/11/2021 18:51	30/11/2021 02:27	Interna-Não programada-Meio ambiente-Vento	220	1	1277	7,58
607 2	11	2021	14877	32	270	JR210118 16	202111157087	1	3	29/11/2021 18:53	30/11/2021 21:15	Interna-Não programada-Meio ambiente-Descarga Atmosférica	220	1	7333	26,36
607 2	11	2021	14924	2	302	II1200010 4	202111157098	1	3	29/11/2021 17:29	29/11/2021 21:32	Interna-Não programada-Meio ambiente-Vento	13800	230	9961	929,4 6
607 2	11	2021	14925	2	88	IB112201 39	202111157099	1	3	29/11/2021 17:01	29/11/2021 22:25	Interna-Não programada-Meio ambiente-Descarga Atmosférica	220	85	18406	457,8 4
607 2	11	2021	14941	1	92	IU120737 17	202111157101	1	3	29/11/2021 07:19	30/11/2021 07:05	Interna-Não programada-Meio ambiente-Descarga Atmosférica	13800	20	7425	475,2 5
607 2	11	2021	14934	32	480	JT121392 61	202111157106	1	3	29/11/2021 18:55	30/11/2021 11:21	Interna-Não programada-Meio ambiente-Vento	220	1	7094	16,43
607 2	11	2021	14980	2	495	BX120793 21RE	202111157111	1	3	29/11/2021 18:55	29/11/2021 20:52	Interna-Não programada-Meio ambiente-Descarga Atmosférica	13800	100	13695	193,8 6
607 2	11	2021	14923	31	85	IR122595 26	202111157113	1	3	29/11/2021 18:50	30/11/2021 00:25	Interna-Não programada-Meio ambiente-Descarga Atmosférica	34500	14	32486	78,01
607 2	11	2021	16487	4	63	GN11213 714	202111157116	1	3	29/11/2021 16:07	29/11/2021 20:17	Interna-Não programada-Meio ambiente-Vento	220	78	41280	324,3 1
607 2	11	2021	15733	3	43	10600872 76	202111157121	1	3	29/11/2021 18:56	30/11/2021 06:59	Interna-Não programada-Meio ambiente-Vento	220	1	17435	12,03
607 2	11	2021	14918	32	123	PS122576 84	202111157134	1	3	29/11/2021 18:58	29/11/2021 22:29	Interna-Não programada-Meio ambiente-Vento	34500	4	33321	14,05
607 2	11	2021	14961	1	190	PI123255 16	202111157137	1	3	29/11/2021 08:48	29/11/2021 22:27	Interna-Não programada-Meio ambiente-Vento	13800	9	40307	122,7 8
607 2	11	2021	14980	1	171	SM12013 236	202111157143	1	3	29/11/2021 11:19	30/11/2021 23:00	Interna-Não programada-Meio ambiente-Descarga Atmosférica	13800	28	13695	998,7 1
607 2	11	2021	14934	32	480	JT121417 11	202111157151	1	3	29/11/2021 18:59	30/11/2021 11:56	Interna-Não programada-Meio ambiente-Vento	220	1	7094	16,96
607 2	11	2021	14961	1	190	PI121095 03	202111157161	1	3	29/11/2021 19:00	30/11/2021 00:28	Interna-Não programada-Meio ambiente-Descarga Atmosférica	220	1	40307	5,46
607 2	11	2021	14905	2	464	GE123023 83	202111157173	1	3	29/11/2021 14:56	30/11/2021 16:00	Interna-Não programada-Meio ambiente-Descarga Atmosférica	13800	4	5401	100,2 9
607 2	11	2021	14952	1	380	PY110922 01	202111157195	1	3	29/11/2021 19:03	30/11/2021 04:26	Interna-Não programada-Meio ambiente-Vento	220	199	2140	1866, 07
607 2	11	2021	14964	31	156	QI122967 10	202111157206	1	3	29/11/2021 13:13	30/11/2021 09:20	Interna-Não programada-Meio ambiente-Vento	34500	4	27139	80,40
607 2	11	2021	14956	31	114	6222526	202111157207	1	3	29/11/2021 19:04	30/11/2021 16:54	Interna-Não programada-Meio ambiente-Vento	220	1	32161	21,84
607 2	11	2021	14917	1	123	PS121808 40	202111157225	1	3	29/11/2021 16:01	30/11/2021 08:40	Interna-Não programada-Meio ambiente-Descarga Atmosférica	13800	6	6249	99,85
607 2	11	2021	14952	1	380	PY112231 08	202111157228	1	3	29/11/2021 15:56	30/11/2021 03:09	Interna-Não programada-Meio ambiente-Vento	220	71	2140	795,2 4
607 2	11	2021	14894	2	40	CB120336 02	202111157229	1	3	29/11/2021 17:05	30/11/2021 10:45	Interna-Não programada-Meio ambiente-Vento	13800	5	18072	88,27
607 2	11	2021	14928	32	260	SZ123747 48	202111157240	1	3	29/11/2021 16:18	29/11/2021 23:59	Interna-Não programada-Meio ambiente-Vento	34500	21	11873	161,2 6
607 2	11	2021	14862	1	2	AA120504 05	202111157245	1	3	29/11/2021 18:59	30/11/2021 07:36	Interna-Não programada-Meio ambiente-Descarga Atmosférica	13800	19	23899	239,6 6
607 2	11	2021	14879	2	27	CA123806 70	202111157258	1	3	29/11/2021 09:19	30/11/2021 10:27	Interna-Não programada-Meio ambiente-Descarga Atmosférica	13800	5	28622	125,6 4

607 2	11	2021	14885	8	61	GN11001 614	202111157259	1	3	29/11/2021 16:02	29/11/2021 21:06	Interna-Não programada-Meio ambiente-Vento	220	86	34152	435,3 3
607 2	11	2021	15746	32	563	MH12269 467	202111157268	1	3	29/11/2021 16:48	30/11/2021 00:16	Interna-Não programada-Meio ambiente-Descarga Atmosférica	34500	2	10098	14,92
607 2	11	2021	14925	4	88	50032823	202111157272	1	3	29/11/2021 19:10	30/11/2021 10:06	Interna-Não programada-Meio ambiente-Vento	220	1	18406	14,93
607 2	11	2021	14880	1	267	CD210001 21	202111157274	1	3	29/11/2021 14:19	30/11/2021 11:25	Interna-Não programada-Meio ambiente-Vento	220	1	4971	21,09
607 2	11	2021	14881	32	30	CP123898 43	202111157277	1	3	29/11/2021 08:17	30/11/2021 08:06	Interna-Não programada-Meio ambiente-Descarga Atmosférica	34500	7	11760	166,6 4
607 2	11	2021	14949	1	136	TA122474 90	202111157286	1	3	29/11/2021 16:27	29/11/2021 21:52	Interna-Não programada-Meio ambiente-Descarga Atmosférica	13800	13	1831	70,26
607 2	11	2021	14968	1	232	DM11054 349	202111157290	1	3	29/11/2021 18:52	29/11/2021 22:12	Interna-Não programada-Meio ambiente-Vento	220	112	10263	371,7 5
607 2	11	2021	14886	2	326	UR122131 34LD	202111157297	1	3	29/11/2021 19:12	29/11/2021 22:24	Interna-Não programada-Meio ambiente-Descarga Atmosférica	13800	4	5504	12,75
607 2	11	2021	16493	1	388	10027678 278	202111157314	1	3	29/11/2021 19:14	30/11/2021 00:39	Interna-Não programada-Meio ambiente-Vento	220	1	16239	5,40
607 2	11	2021	14934	1	167	AE122195 39	202111157330	1	3	29/11/2021 19:16	29/11/2021 22:46	Interna-Não programada-Meio ambiente-Vento	13800	4	7094	13,95
607 2	11	2021	14905	1	362	GE211595 99	202111157332	1	3	29/11/2021 19:16	30/11/2021 08:16	Interna-Não programada-Meio ambiente-Vento	220	1	5401	12,99
607 2	11	2021	14980	2	171	SM12013 036	202111157350	1	3	29/11/2021 18:44	01/12/2021 02:36	Interna-Não programada-Meio ambiente-Descarga Atmosférica	13800	20	13695	637,0 3
607 2	11	2021	15749	35	173	GG12309 338	202111157354	1	3	29/11/2021 16:08	29/11/2021 22:43	Interna-Não programada-Meio ambiente-Descarga Atmosférica	34500	7	14644	46,02
607 2	11	2021	14933	1	102	JAA2120 1270	202111157355	1	3	29/11/2021 19:19	30/11/2021 10:25	Interna-Não programada-Meio ambiente-Descarga Atmosférica	220	2	19068	30,17
607 2	11	2021	14951	1	7	PB123822 63	202111157362	1	3	29/11/2021 17:38	30/11/2021 02:53	Interna-Não programada-Meio ambiente-Descarga Atmosférica	13800	44	14980	406,8 7
607 2	11	2021	14875	1	24	BM12335 391	202111157364	1	3	29/11/2021 19:21	29/11/2021 22:44	Interna-Não programada-Meio ambiente-Descarga Atmosférica	13800	2	5324	6,76
607 2	11	2021	15749	34	173	SG213089 64	202111157370	1	3	29/11/2021 13:17	30/11/2021 00:39	Interna-Não programada-Meio ambiente-Vento	220	2	14644	22,73
607 2	11	2021	14945	1	185	17800104 90	202111157372	1	3	29/11/2021 19:22	30/11/2021 10:17	Interna-Não programada-Meio ambiente-Vento	220	1	9888	14,91
607 2	11	2021	14973	1	163	78003202 0	202111157386	1	3	29/11/2021 19:24	30/11/2021 08:38	Interna-Não programada-Meio ambiente-Vento	220	1	11916	13,23
607 2	11	2021	16481	2	574	ZN124020 10RE	202111157398	1	3	29/11/2021 15:37	30/11/2021 12:19	Interna-Não programada-Meio ambiente-Árvore ou Vegetação	13800	103	5691	2131, 61
607 2	11	2021	16479	2	386	10000626 579	202111157417	1	3	29/11/2021 13:54	30/11/2021 19:25	Interna-Não programada-Meio ambiente-Vento	220	1	50630	29,50
607 2	11	2021	15746	1	563	85700022 96	202111157419	1	3	29/11/2021 19:29	01/12/2021 01:04	Interna-Não programada-Meio ambiente-Vento	220	1	10098	29,59
607 2	11	2021	14963	2	152	10012671 647	202111157434	1	3	29/11/2021 19:31	30/11/2021 16:10	Interna-Não programada-Meio ambiente-Vento	220	1	27231	20,65
607 2	11	2021	14949	33	136	TAAA2119 2347	202111157437	1	3	29/11/2021 19:29	29/11/2021 23:34	Interna-Não programada-Meio ambiente-Descarga Atmosférica	220	1	1831	4,07
607 2	11	2021	14923	1	121	ME12091 500	202111157452	1	3	29/11/2021 18:55	30/11/2021 05:13	Interna-Não programada-Meio ambiente-Vento	13800	8	32486	82,35
607 2	11	2021	15744	3	103	JT212665 78	202111157475	1	3	29/11/2021 19:36	30/11/2021 04:26	Interna-Não programada-Meio ambiente-Vento	220	1	24048	8,82
607 2	11	2021	14925	4	88	IB113647 78	202111157481	1	3	29/11/2021 17:44	29/11/2021 21:29	Interna-Não programada-Meio ambiente-Descarga Atmosférica	220	43	18406	161,0 7
607 2	11	2021	15730	1	235	RV213010 33	202111157489	1	3	29/11/2021 19:38	30/11/2021 19:11	Interna-Não programada-Meio ambiente-Vento	220	1	1277	23,54
607 2	11	2021	14862	1	20	AAA212 00925	202111157493	1	3	29/11/2021 19:39	30/11/2021 03:34	Interna-Não programada-Meio ambiente-Vento	220	4	23899	31,65

607 2	11	2021	14953	2	314	PP211682 04	202111157497	1	3	29/11/2021 19:40	30/11/2021 10:04	Interna-Não programada-Meio ambiente-Vento	220	1	20268	14,40
607 2	11	2021	14859	1	419	ZN121049 83	202111157547	1	3	29/11/2021 14:10	30/11/2021 14:20	Interna-Não programada-Meio ambiente-Vento	13800	18	16206	435,0 0
607 2	11	2021	14959	1	556	PH120516 10	202111157563	1	3	29/11/2021 19:48	29/11/2021 20:22	Interna-Não programada-Meio ambiente-Descarga Atmosférica	220	1	5623	0,55
607 2	11	2021	14963	2	414	PO123903 59	202111157567	1	3	29/11/2021 19:36	30/11/2021 13:24	Interna-Não programada-Meio ambiente-Descarga Atmosférica	13800	32	27231	569,4 0
607 2	11	2021	14929	4	93	IK120229 06	202111157570	1	3	29/11/2021 19:32	30/11/2021 01:14	Interna-Não programada-Meio ambiente-Descarga Atmosférica	13800	36	18836	204,8 9
607 2	11	2021	14934	30	103	JT212193 85	202111157571	1	3	29/11/2021 19:50	30/11/2021 08:10	Interna-Não programada-Meio ambiente-Vento	220	1	7094	12,33
607 2	11	2021	16481	2	574	ZN123191 84	202111157587	1	3	29/11/2021 15:23	30/11/2021 16:56	Interna-Não programada-Meio ambiente-Descarga Atmosférica	13800	4	5691	102,1 9
607 2	11	2021	14867	2	11	BM11364 563	202111157588	1	3	29/11/2021 19:53	30/11/2021 08:04	Interna-Não programada-Meio ambiente-Descarga Atmosférica	220	1	8108	12,18
607 2	11	2021	14862	2	20	AAA213 99742	202111157594	1	3	29/11/2021 19:53	30/11/2021 16:57	Interna-Não programada-Meio ambiente-Vento	220	2	23899	42,11
607 2	11	2021	14953	2	314	PP122335 26	202111157613	1	3	29/11/2021 17:33	30/11/2021 10:57	Interna-Não programada-Meio ambiente-Vento	13800	17	20268	295,5 7
607 2	11	2021	16480	10	386	VA110784 12	202111157617	1	3	29/11/2021 16:39	29/11/2021 22:44	Interna-Não programada-Meio ambiente-Descarga Atmosférica	220	129	32804	784,1 8
607 2	11	2021	14963	2	414	PO121709 50	202111157622	1	3	29/11/2021 19:58	30/11/2021 10:22	Interna-Não programada-Meio ambiente-Descarga Atmosférica	13800	2	27231	28,81
607 2	11	2021	16493	1	388	13700099 54	202111157623	1	3	29/11/2021 19:58	29/11/2021 22:55	Interna-Não programada-Meio ambiente-Vento	220	1	16239	2,94
607 2	11	2021	14893	32	243	DJ212848 20	202111157625	1	3	29/11/2021 19:58	30/11/2021 10:45	Interna-Não programada-Meio ambiente-Vento	220	1	5089	14,78
607 2	11	2021	14879	2	141	22300175 79	202111157627	1	3	29/11/2021 19:58	30/11/2021 23:32	Interna-Não programada-Meio ambiente-Vento	220	1	28622	27,56
607 2	11	2021	14943	3	197	IH123257 78	202111157629	1	3	29/11/2021 15:57	30/11/2021 01:12	Interna-Não programada-Meio ambiente-Vento	13800	5	14288	46,17
607 2	11	2021	14956	2	581	MY211149 694	202111157630	1	3	29/11/2021 12:43	30/11/2021 10:59	Interna-Não programada-Meio ambiente-Vento	220	1	32161	22,26
607 2	11	2021	15747	5	148	PR124047 80	202111157647	1	3	29/11/2021 09:10	29/11/2021 22:55	Interna-Não programada-Meio ambiente-Descarga Atmosférica	13800	3	14607	41,22
607 2	11	2021	14924	1	355	TQ213076 68	202111157651	1	3	29/11/2021 18:15	30/11/2021 11:46	Interna-Não programada-Meio ambiente-Descarga Atmosférica	220	1	9961	17,51
607 2	11	2021	16491	1	335	CO213218 53	202111157658	1	3	29/11/2021 20:04	30/11/2021 08:09	Interna-Não programada-Meio ambiente-Vento	220	1	17376	12,07
607 2	11	2021	14924	1	306	IC120652 73	202111157671	1	3	29/11/2021 18:50	30/11/2021 15:27	Interna-Não programada-Meio ambiente-Descarga Atmosférica	13800	11	9961	226,6 3
607 2	11	2021	14964	31	156	QI122394 88	202111157672	1	3	29/11/2021 20:05	30/11/2021 11:37	Interna-Não programada-Meio ambiente-Descarga Atmosférica	34500	5	27139	77,60
607 2	11	2021	14881	32	30	DV123546 50	202111157674	1	3	29/11/2021 20:00	30/11/2021 09:04	Interna-Não programada-Meio ambiente-Descarga Atmosférica	34500	134	11760	1749, 78
607 2	11	2021	14979	3	202	SL321457 93	202111157765	1	3	29/11/2021 20:11	30/11/2021 17:30	Interna-Não programada-Meio ambiente-Descarga Atmosférica	220	1	17273	21,32
607 2	11	2021	14865	1	128	PL210001 06	202111157779	1	3	29/11/2021 20:07	30/11/2021 13:00	Interna-Não programada-Meio ambiente-Descarga Atmosférica	220	1	17512	16,88
607 2	11	2021	14905	1	184	GE121851 95	202111157797	1	3	29/11/2021 07:27	30/11/2021 02:10	Interna-Não programada-Meio ambiente-Descarga Atmosférica	13800	28	5401	523,8 6
607 2	11	2021	14925	2	88	IB210407 85	202111157804	1	3	29/11/2021 20:12	30/11/2021 17:20	Interna-Não programada-Meio ambiente-Descarga Atmosférica	220	1	18406	21,12
607 2	11	2021	14865	1	9	91002881 3	202111157826	1	3	29/11/2021 20:13	30/11/2021 08:47	Interna-Não programada-Meio ambiente-Vento	220	1	17512	12,56
607 2	11	2021	14865	1	9	91003518 0	202111157836	1	3	29/11/2021 20:13	30/11/2021 10:40	Interna-Não programada-Meio ambiente-Vento	220	1	17512	14,44

607 2	11	2021	14968	2	113	TD210090 32	202111157841	1	3	29/11/2021 20:13	30/11/2021 14:00	Interna-Não programada-Meio ambiente-Vento	220	1	10263	17,77
607 2	11	2021	14865	1	128	PL212898 60	202111157878	1	3	29/11/2021 20:15	30/11/2021 11:47	Interna-Não programada-Meio ambiente-Descarga Atmosférica	220	1	17512	15,53
607 2	11	2021	14918	31	123	IA122187 98	202111157925	1	3	29/11/2021 18:08	30/11/2021 02:27	Interna-Não programada-Meio ambiente-Vento	34500	3	33321	24,93
607 2	11	2021	14911	2	100	AZ122382 46	202111157937	1	3	29/11/2021 20:13	30/11/2021 20:42	Interna-Não programada-Meio ambiente-Descarga Atmosférica	13800	3	14776	73,41
607 2	11	2021	14956	1	242	MY12048 095	202111157939	1	3	29/11/2021 20:17	30/11/2021 01:20	Interna-Não programada-Meio ambiente-Descarga Atmosférica	13800	23	32161	116,04
607 2	11	2021	15733	1	43	KR121015 26	202111157950	1	3	29/11/2021 08:10	30/11/2021 10:00	Interna-Não programada-Meio ambiente-Vento	13800	88	17435	2272,65
607 2	11	2021	14949	1	136	PO121363 49	202111157957	1	3	29/11/2021 19:48	30/11/2021 01:14	Interna-Não programada-Meio ambiente-Vento	13800	19	1831	102,96
607 2	11	2021	14923	1	87	IS2106497 6	202111157958	1	3	29/11/2021 20:20	30/11/2021 08:55	Interna-Não programada-Meio ambiente-Descarga Atmosférica	220	1	32486	12,58
607 2	11	2021	15730	33	245	RV213806 60	202111157960	1	3	29/11/2021 20:20	30/11/2021 16:39	Interna-Não programada-Meio ambiente-Vento	220	1	1277	20,31
607 2	11	2021	14860	3	198	AX113264 35	202111158037	1	3	29/11/2021 19:28	30/11/2021 05:19	Interna-Não programada-Meio ambiente-Vento	220	36	35880	354,42
607 2	11	2021	14987	1	372	LZ123830 15	202111158131	1	3	29/11/2021 09:12	30/11/2021 14:35	Interna-Não programada-Meio ambiente-Descarga Atmosférica	13800	59	17295	1733,60
607 2	11	2021	14953	4	330	59001946 6	202111158206	1	3	29/11/2021 20:37	30/11/2021 14:09	Interna-Não programada-Meio ambiente-Vento	220	1	20268	17,53
607 2	11	2021	14963	33	152	MX12203 419	202111158219	1	3	29/11/2021 17:40	30/11/2021 09:52	Interna-Não programada-Meio ambiente-Descarga Atmosférica	34500	91	27231	1472,91
607 2	11	2021	15746	32	563	10027602 441	202111158258	1	3	29/11/2021 14:56	29/11/2021 22:42	Interna-Não programada-Meio ambiente-Vento	220	1	10098	7,76
607 2	11	2021	16493	1	310	SV122706 91	202111158311	1	3	29/11/2021 11:38	30/11/2021 01:11	Interna-Não programada-Meio ambiente-Vento	13800	3	16239	40,61
607 2	11	2021	14953	1	19	JD120086 02	202111158320	1	3	29/11/2021 07:52	01/12/2021 02:05	Interna-Não programada-Meio ambiente-Descarga Atmosférica	13800	9	20268	379,94
607 2	11	2021	14902	4	49	FR110764 14	202111158322	1	3	29/11/2021 20:28	29/11/2021 23:10	Interna-Não programada-Meio ambiente-Vento	220	318	5204	857,72
607 2	11	2021	15730	2	415	RV184344 55TS	202111158330	1	3	29/11/2021 20:58	30/11/2021 22:25	Interna-Não programada-Meio ambiente-Vento	13800	30	1277	763,38
607 2	11	2021	14956	35	261	MY12197 152	202111158337	1	3	29/11/2021 18:14	30/11/2021 10:41	Interna-Não programada-Meio ambiente-Vento	220	1	32161	16,44
607 2	11	2021	14875	1	24	BM21253 688	202111158339	1	3	29/11/2021 20:59	30/11/2021 07:04	Interna-Não programada-Meio ambiente-Descarga Atmosférica	220	1	5324	10,07
607 2	11	2021	14875	1	24	BM12064 260	202111158379	1	3	29/11/2021 21:02	30/11/2021 03:18	Interna-Não programada-Meio ambiente-Descarga Atmosférica	13800	17	5324	106,30
607 2	11	2021	14875	1	24	PH212048 46	202111158383	1	3	29/11/2021 21:08	30/11/2021 09:10	Interna-Não programada-Meio ambiente-Descarga Atmosférica	220	1	5324	12,02
607 2	11	2021	14939	1	207	FO121853 09	202111158395	1	3	29/11/2021 05:44	30/11/2021 08:19	Interna-Não programada-Meio ambiente-Descarga Atmosférica	13800	9	13758	239,21
607 2	11	2021	15745	7	103	10017478 004	202111158425	1	3	29/11/2021 21:14	30/11/2021 04:50	Interna-Não programada-Meio ambiente-Vento	220	1	20488	7,59
607 2	11	2021	14929	1	463	MS12251 782	202111158439	1	3	29/11/2021 21:18	30/11/2021 10:58	Interna-Não programada-Meio ambiente-Descarga Atmosférica	13800	2	18836	27,32
607 2	11	2021	14970	2	160	RV164077 81	202111158511	1	3	29/11/2021 20:51	29/11/2021 20:59	Interna-Não programada-Meio ambiente-Vento	13800	3120	36260	370,07
607 2	11	2021	16491	1	17	CG211543 09	202111158525	1	3	29/11/2021 21:33	30/11/2021 09:18	Interna-Não programada-Meio ambiente-Descarga Atmosférica	220	1	17376	11,74
607 2	11	2021	14867	1	11	18200629 62	202111158530	1	3	29/11/2021 21:34	30/11/2021 08:17	Interna-Não programada-Meio ambiente-Vento	220	1	8108	10,71
607 2	11	2021	16491	1	17	CG211656 14	202111158539	1	3	29/11/2021 21:36	30/11/2021 11:29	Interna-Não programada-Meio ambiente-Descarga Atmosférica	220	1	17376	13,88

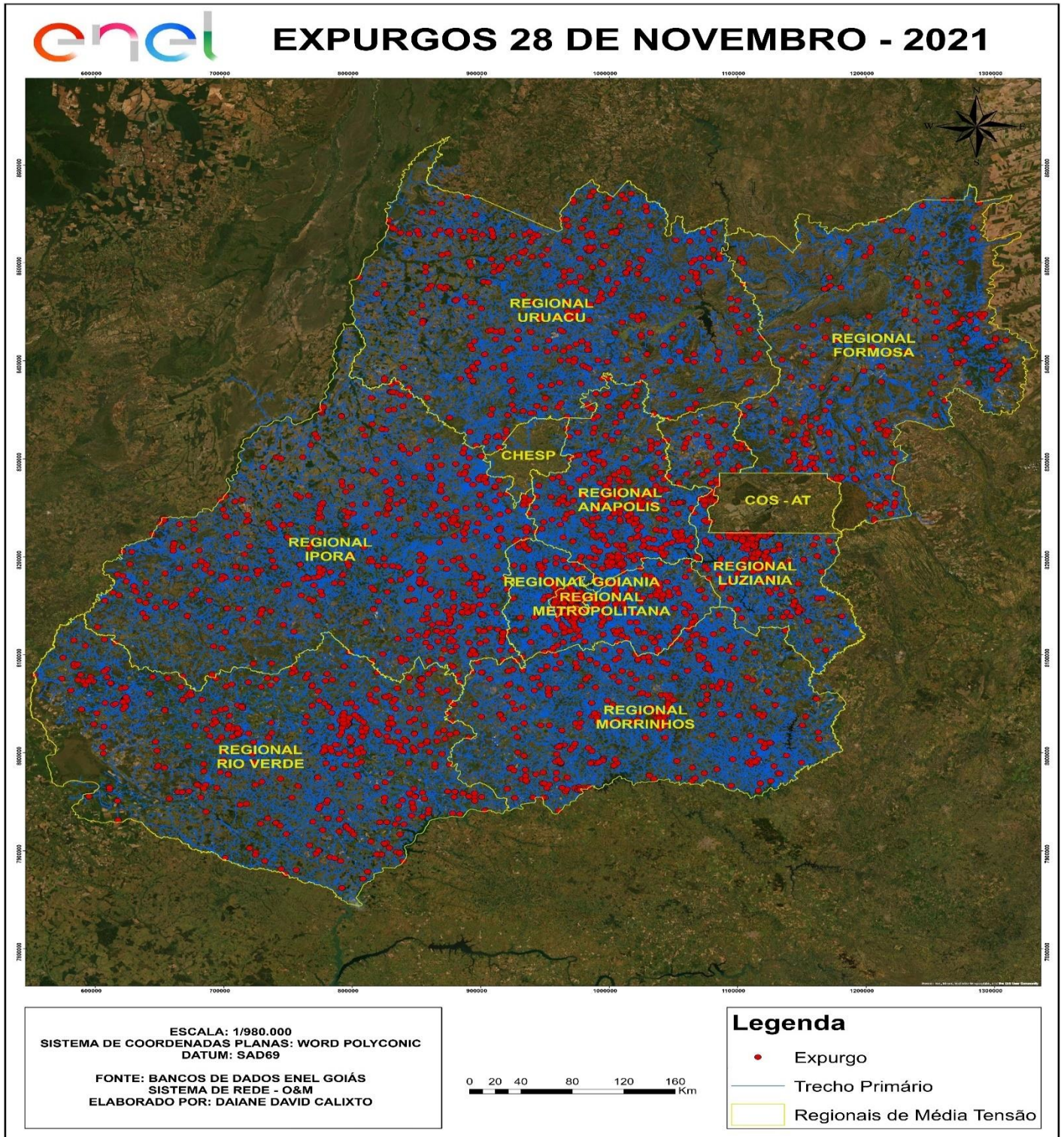
607 2	11	2021	14879	1	95	IM210844 23	202111158547	1	3	29/11/2021 21:37	30/11/2021 14:12	Interna-Não programada-Meio ambiente-Descarga Atmosférica	220	3	28622	49,75
607 2	11	2021	14956	32	261	MY21322 101	202111158647	1	3	29/11/2021 21:58	30/11/2021 14:03	Interna-Não programada-Meio ambiente-Vento	220	1	32161	16,09
607 2	11	2021	14875	1	24	BM11228 019	202111158659	1	3	29/11/2021 22:02	30/11/2021 07:48	Interna-Não programada-Meio ambiente-Descarga Atmosférica	220	1	5324	9,76
607 2	11	2021	14862	2	20	35002696 8	202111158675	1	3	29/11/2021 14:38	30/11/2021 16:05	Interna-Não programada-Meio ambiente-Vento	220	1	23899	25,44
607 2	11	2021	14940	2	241	VA111928 31	202111158682	1	3	29/11/2021 18:27	29/11/2021 23:39	Interna-Não programada-Meio ambiente-Vento	220	135	96280	700,65
607 2	11	2021	14971	9	421	LZ213139 83	202111158684	1	3	29/11/2021 09:12	30/11/2021 03:59	Interna-Não programada-Meio ambiente-Vento	220	5	52491	93,86
607 2	11	2021	14923	1	85	IR122128 33	202111158699	1	3	29/11/2021 22:12	30/11/2021 08:46	Interna-Não programada-Meio ambiente-Descarga Atmosférica	13800	4	32486	42,22
607 2	11	2021	14959	1	556	PH121707 38	202111158719	1	3	29/11/2021 22:16	30/11/2021 01:39	Interna-Não programada-Meio ambiente-Descarga Atmosférica	13800	7	5623	23,58
607 2	11	2021	14879	1	141	22300437 97	202111158725	1	3	29/11/2021 22:17	30/11/2021 11:51	Interna-Não programada-Meio ambiente-Vento	220	1	28622	13,56
607 2	11	2021	14949	33	136	TAA2120 8609	202111158742	1	3	29/11/2021 19:31	30/11/2021 00:22	Interna-Não programada-Meio ambiente-Descarga Atmosférica	220	1	1831	4,84
607 2	11	2021	14970	10	587	10032903 217	202111158746	1	3	29/11/2021 22:31	30/11/2021 14:07	Interna-Não programada-Meio ambiente-Vento	220	1	36260	15,61
607 2	11	2021	14969	5	160	63033239 3	202111158771	1	3	29/11/2021 22:48	30/11/2021 10:40	Interna-Não programada-Meio ambiente-Vento	220	1	33714	11,86
607 2	11	2021	15746	32	563	NAAA212 30412	202111158773	1	3	29/11/2021 10:53	30/11/2021 11:50	Interna-Não programada-Meio ambiente-Vento	220	1	10098	24,94
607 2	11	2021	15746	32	563	NA121319 34	202111158778	1	3	29/11/2021 18:34	30/11/2021 15:40	Interna-Não programada-Meio ambiente-Descarga Atmosférica	34500	171	10098	3605,63
607 2	11	2021	15745	7	103	JT121426 75	202111158806	1	3	29/11/2021 22:59	30/11/2021 09:40	Interna-Não programada-Meio ambiente-Vento	220	1	20488	10,67
607 2	11	2021	14921	3	8	EU122070 90LD	202111158813	1	3	29/11/2021 23:02	30/11/2021 04:28	Interna-Não programada-Meio ambiente-Vento	13800	78	11757	424,47
607 2	11	2021	14921	3	8	EU122070 90LD	202111158813	1	3	30/11/2021 03:58	30/11/2021 04:28	Interna-Não programada-Meio ambiente-Vento	13800	2053	11757	1029,35
607 2	11	2021	14976	1	569	SU211571 67	202111158842	1	3	29/11/2021 23:28	30/11/2021 10:20	Interna-Não programada-Meio ambiente-Vento	220	1	3283	10,88
607 2	11	2021	15730	33	245	RV123385 42	202111158873	1	3	29/11/2021 23:51	30/11/2021 14:22	Interna-Não programada-Meio ambiente-Vento	34500	3	1277	43,53
607 2	11	2021	16482	1	577	SH184344 54TS	202111158933	1	3	29/11/2021 06:47	30/11/2021 17:26	Interna-Não programada-Meio ambiente-Descarga Atmosférica	13800	65	16548	2251,96
607 2	11	2021	14965	2	57	GN11071 523	202111158958	1	3	29/11/2021 08:38	30/11/2021 09:39	Interna-Não programada-Meio ambiente-Vento	220	130	51315	3251,26
607 2	11	2021	15732	32	36	BV211450 51	202111158983	1	3	29/11/2021 15:27	30/11/2021 15:03	Interna-Não programada-Meio ambiente-Vento	220	2	15310	47,21
607 2	11	2021	14877	1	165	FN122597 93	202111159409	1	3	29/11/2021 11:37	30/11/2021 10:02	Interna-Não programada-Meio ambiente-Descarga Atmosférica	13800	13	7333	291,38
607 2	11	2021	14877	1	165	RN122506 24	202111159418	1	3	29/11/2021 18:02	01/12/2021 09:26	Interna-Não programada-Meio ambiente-Vento	13800	3	7333	118,19
607 2	11	2021	14877	1	165	JR121989 07	202111159419	1	3	29/11/2021 16:31	01/12/2021 08:02	Interna-Não programada-Meio ambiente-Vento	13800	39	7333	1541,03
607 2	11	2021	14877	1	165	FN120540 11	202111159421	1	3	29/11/2021 15:47	30/11/2021 10:44	Interna-Não programada-Meio ambiente-Descarga Atmosférica	13800	6	7333	113,68
607 2	11	2021	14877	1	165	JR111653 37	202111159429	1	3	29/11/2021 13:01	30/11/2021 08:26	Interna-Não programada-Meio ambiente-Vento	220	52	7333	1009,84
607 2	11	2021	14934	1	167	SX123905 78LD	202111159563	1	3	29/11/2021 16:07	30/11/2021 15:52	Interna-Não programada-Meio ambiente-Descarga Atmosférica	13800	21	7094	498,57
607 2	11	2021	14929	1	353	IC120363 44	202111159578	1	3	29/11/2021 18:40	30/11/2021 23:39	Interna-Não programada-Meio ambiente-Descarga Atmosférica	13800	86	18836	2492,21

607 2	11	2021	14879	2	29	CC120282 58	202111159590	1	3	29/11/2021 20:39	30/11/2021 15:17	Interna-Não programada-Meio ambiente-Descarga Atmosférica	13800	64	28622	1191,72
607 2	11	2021	14938	1	105	JR120193 18	202111159646	1	3	30/11/2021 00:23	30/11/2021 14:08	Interna-Não programada-Meio ambiente-Descarga Atmosférica	13800	13	13601	178,63
607 2	11	2021	14929	2	93	IK122347 89	202111159648	1	3	29/11/2021 18:00	30/11/2021 09:01	Interna-Não programada-Meio ambiente-Descarga Atmosférica	13800	7	18836	105,07
607 2	11	2021	14925	2	88	IB120312 59	202111159676	1	3	29/11/2021 23:19	30/11/2021 09:38	Interna-Não programada-Meio ambiente-Descarga Atmosférica	13800	3	18406	30,93
607 2	11	2021	14925	1	88	GS121882 36	202111159753	1	3	29/11/2021 21:35	30/11/2021 11:10	Interna-Não programada-Meio ambiente-Vento	13800	13	18406	176,50
607 2	11	2021	14877	1	165	RN122507 52	202111159773	1	3	29/11/2021 20:42	30/11/2021 16:42	Interna-Não programada-Meio ambiente-Descarga Atmosférica	13800	63	7333	1259,76
607 2	11	2021	14868	2	16	AY120000 24	202111159840	1	3	29/11/2021 18:53	01/12/2021 07:57	Interna-Não programada-Meio ambiente-Descarga Atmosférica	13800	2	2324	74,11
607 2	11	2021	14953	1	19	JD123774 78	202111159861	1	3	29/11/2021 21:39	30/11/2021 14:41	Interna-Não programada-Meio ambiente-Vento	13800	5	20268	85,17
607 2	11	2021	14894	2	204	PV122977 14	202111159872	1	3	29/11/2021 13:29	30/11/2021 15:16	Interna-Não programada-Meio ambiente-Vento	34500	5	18072	128,92
607 2	11	2021	14894	2	204	PV122977 14	202111159872	1	3	30/11/2021 06:13	30/11/2021 15:16	Interna-Não programada-Meio ambiente-Vento	13800	2	18072	18,08
607 2	11	2021	14925	1	88	GS122038 96	202111159880	1	3	29/11/2021 20:34	30/11/2021 19:05	Interna-Não programada-Meio ambiente-Descarga Atmosférica	13800	39	18406	877,58
607 2	11	2021	14941	2	92	IU120148 55	202111160044	1	3	29/11/2021 22:18	30/11/2021 13:56	Interna-Não programada-Meio ambiente-Vento	13800	4	7425	62,50
607 2	11	2021	14859	1	419	SN121319 38	202111160111	1	3	29/11/2021 18:41	30/11/2021 16:20	Interna-Não programada-Meio ambiente-Vento	13800	23	16206	497,75
607 2	11	2021	14898	1	125	IY1217773 8	202111160176	1	3	29/11/2021 14:43	30/11/2021 11:15	Interna-Não programada-Meio ambiente-Vento	220	1	12479	20,52
607 2	11	2021	14953	2	19	JD120054 24	202111160200	1	3	29/11/2021 19:21	01/12/2021 03:58	Interna-Não programada-Meio ambiente-Vento	13800	8	20268	260,81
607 2	11	2021	14860	3	198	AX122955 98	202111160208	1	3	29/11/2021 18:50	30/11/2021 13:34	Interna-Não programada-Meio ambiente-Vento	13800	3	35880	56,17
607 2	11	2021	14893	31	243	MY121166 292RE	202111160787	1	3	29/11/2021 21:13	30/11/2021 11:58	Interna-Não programada-Meio ambiente-Descarga Atmosférica	34500	4	5089	58,98
607 2	11	2021	15746	3	563	NAAA212 13037	202111160925	1	3	29/11/2021 10:22	01/12/2021 09:08	Interna-Não programada-Meio ambiente-Descarga Atmosférica	220	1	10098	46,76
607 2	11	2021	14959	1	556	PH122593 47	202111161000	1	3	29/11/2021 20:53	30/11/2021 10:52	Interna-Não programada-Meio ambiente-Descarga Atmosférica	13800	4	5623	55,94
607 2	11	2021	14968	1	113	CL1211664 99	202111161458	1	3	29/11/2021 21:27	30/11/2021 23:45	Interna-Não programada-Meio ambiente-Vento	220	1	10263	26,30
607 2	11	2021	15734	36	347	KR120879 52LD	202111161647	1	3	29/11/2021 14:16	01/12/2021 16:09	Interna-Não programada-Meio ambiente-Descarga Atmosférica	34500	34	2509	1695,87
607 2	11	2021	15734	36	347	KR120879 52LD	202111161647	1	3	29/11/2021 23:41	01/12/2021 16:09	Interna-Não programada-Meio ambiente-Descarga Atmosférica	34500	2	2509	80,91
607 2	11	2021	15734	36	347	KR120879 52LD	202111161647	1	3	30/11/2021 10:48	01/12/2021 16:09	Interna-Não programada-Meio ambiente-Descarga Atmosférica	34500	3	2509	88,02
607 2	11	2021	14956	35	261	MY21197 094	202111161791	1	3	29/11/2021 18:14	30/11/2021 18:11	Interna-Não programada-Meio ambiente-Vento	220	1	32161	23,94
607 2	11	2021	14893	31	243	MY21214 502	202111162264	1	3	29/11/2021 21:13	30/11/2021 17:23	Interna-Não programada-Meio ambiente-Descarga Atmosférica	220	1	5089	20,16
607 2	11	2021	14941	1	475	IU120188 44	202111162281	1	3	29/11/2021 22:56	30/11/2021 17:41	Interna-Não programada-Meio ambiente-Descarga Atmosférica	13800	36	7425	674,88
607 2	11	2021	14879	1	95	IM210381 71	202111162323	1	3	29/11/2021 09:06	30/11/2021 22:03	Interna-Não programada-Meio ambiente-Descarga Atmosférica	220	1	28622	36,95
607 2	11	2021	15734	1	394	KR213049 14	202111165309	1	3	28/11/2021 15:35	01/12/2021 12:20	Interna-Não programada-Meio ambiente-Vento	220	1	2509	68,74
607 2	11	2021	14968	2	113	SH123010 78	202111165440	1	3	29/11/2021 12:47	01/12/2021 08:59	Interna-Não programada-Meio ambiente-Vento	13800	2	10263	88,39

607 2	11	2021	14876	1	23	00230214	2021112800017	1	3	28/11/2021 17:36	28/11/2021 17:39	Interna-Não programada-Meio ambiente-Vento	69000	2243	10256	112,15
607 2	11	2021	14876	2	23	00230224	2021112800017	1	3	28/11/2021 17:36	28/11/2021 17:39	Interna-Não programada-Meio ambiente-Vento	69000	7597	10256	379,85
607 2	11	2021	14876	31	23	00230414	2021112800017	1	3	28/11/2021 17:36	28/11/2021 17:39	Interna-Não programada-Meio ambiente-Vento	69000	18	10256	0,90
607 2	11	2021	14876	34	23	00230444	2021112800017	1	3	28/11/2021 17:36	28/11/2021 17:39	Interna-Não programada-Meio ambiente-Vento	69000	4	10256	0,20
607 2	11	2021	14880	1	267	26701	2021112800017	1	3	28/11/2021 17:36	28/11/2021 17:39	Interna-Não programada-Meio ambiente-Vento	69000	857	4971	42,85
607 2	11	2021	14880	1	521	52101	2021112800017	1	3	28/11/2021 17:36	28/11/2021 17:39	Interna-Não programada-Meio ambiente-Vento	69000	242	4971	12,10
607 2	11	2021	14880	2	521	52102	2021112800017	1	3	28/11/2021 17:36	28/11/2021 17:39	Interna-Não programada-Meio ambiente-Vento	69000	396	4971	19,80
607 2	11	2021	14869	33	320	03200434	2021112800089	1	3	28/11/2021 17:19	28/11/2021 17:23	Interna-Não programada-Meio ambiente-Vento	34500	7	4626	0,47
607 2	11	2021	14879	33	27	00270434	2021112900025	1	3	29/11/2021 03:14	29/11/2021 03:18	Interna-Não programada-Meio ambiente-Vento	34500	11	28622	0,73
607 2	11	2021	14879	1	370	37001	2021112900025	1	3	29/11/2021 03:14	29/11/2021 03:18	Interna-Não programada-Meio ambiente-Vento	34500	45	28622	3,00
607 2	11	2021	14879	2	370	37002	2021112900025	1	3	29/11/2021 03:14	29/11/2021 03:18	Interna-Não programada-Meio ambiente-Vento	34500	62	28622	4,13
607 2	11	2021	14879	3	370	37003	2021112900025	1	3	29/11/2021 03:14	29/11/2021 03:18	Interna-Não programada-Meio ambiente-Vento	34500	86	28622	5,73
607 2	11	2021	14879	33	370	37033	2021112900025	1	3	29/11/2021 03:14	29/11/2021 03:18	Interna-Não programada-Meio ambiente-Vento	34500	4	28622	0,27
607 2	11	2021	14879	1	440	44001	2021112900025	1	3	29/11/2021 03:14	29/11/2021 03:18	Interna-Não programada-Meio ambiente-Vento	34500	111	28622	7,40
607 2	11	2021	14879	2	440	44002	2021112900025	1	3	29/11/2021 03:14	29/11/2021 03:18	Interna-Não programada-Meio ambiente-Vento	34500	159	28622	10,60
607 2	11	2021	14910	1	55	GNI-TR1	2021112900068	1	3	29/11/2021 11:16	29/11/2021 11:19	Interna-Não programada-Meio ambiente-Vento	69000	5605	18874	292,71
607 2	11	2021	14910	2	55	GNI-TR1	2021112900068	1	3	29/11/2021 11:16	29/11/2021 11:19	Interna-Não programada-Meio ambiente-Vento	69000	6637	18874	346,60
607 2	11	2021	14910	3	55	GNI-TR1	2021112900068	1	3	29/11/2021 11:16	29/11/2021 11:19	Interna-Não programada-Meio ambiente-Vento	69000	6552	18874	342,16
607 2	11	2021	14868	1	16	00160214	2021112900069	1	3	29/11/2021 11:17	29/11/2021 14:59	Interna-Não programada-Meio ambiente-Vento	69000	1846	2324	6830,20
607 2	11	2021	14868	2	16	00160224	2021112900069	1	3	29/11/2021 11:17	29/11/2021 14:59	Interna-Não programada-Meio ambiente-Vento	69000	261	2324	965,70
607 2	11	2021	14865	1	9	00090524	2021112900084	1	3	29/11/2021 20:07	29/11/2021 20:13	Interna-Não programada-Meio ambiente-Vento	69000	6185	17512	618,50
607 2	11	2021	14865	2	9	00090524	2021112900084	1	3	29/11/2021 20:07	29/11/2021 20:13	Interna-Não programada-Meio ambiente-Vento	69000	1947	17512	194,70
607 2	11	2021	14865	30	9	00090524	2021112900084	1	3	29/11/2021 20:07	29/11/2021 20:13	Interna-Não programada-Meio ambiente-Vento	69000	21	17512	2,10
607 2	11	2021	14865	31	9	00090524	2021112900084	1	3	29/11/2021 20:07	29/11/2021 20:13	Interna-Não programada-Meio ambiente-Vento	69000	57	17512	5,70
607 2	11	2021	14865	32	9	00090524	2021112900084	1	3	29/11/2021 20:07	29/11/2021 20:13	Interna-Não programada-Meio ambiente-Vento	69000	32	17512	3,20
607 2	11	2021	14865	1	128	12801	2021112900084	1	3	29/11/2021 20:07	29/11/2021 20:13	Interna-Não programada-Meio ambiente-Vento	69000	3641	17512	364,10
607 2	11	2021	14865	2	128	12802	2021112900084	1	3	29/11/2021 20:07	29/11/2021 20:13	Interna-Não programada-Meio ambiente-Vento	69000	743	17512	74,30
607 2	11	2021	14865	30	128	12830	2021112900084	1	3	29/11/2021 20:07	29/11/2021 20:13	Interna-Não programada-Meio ambiente-Vento	69000	4	17512	0,40
607 2	11	2021	14865	1	307	30701	2021112900084	1	3	29/11/2021 20:07	29/11/2021 20:13	Interna-Não programada-Meio ambiente-Vento	69000	2395	17512	239,50

607 2	11	2021	14865	2	307	30702	2021112900084	1	3	29/11/2021 20:07	29/11/2021 20:13	Interna-Não programada-Meio ambiente-Vento	69000	736	17512	73,60
607 2	11	2021	14865	1	349	34902	2021112900084	1	3	29/11/2021 20:07	29/11/2021 20:13	Interna-Não programada-Meio ambiente-Vento	69000	1170	17512	117,00
607 2	11	2021	14865	2	349	34902	2021112900084	1	3	29/11/2021 20:07	29/11/2021 20:13	Interna-Não programada-Meio ambiente-Vento	69000	532	17512	53,20
607 2	11	2021	14894	33	40	00400434	2021113000029	1	3	29/11/2021 13:29	30/11/2021 07:48	Interna-Não programada-Meio ambiente-Vento	34500	223	18072	4084,62
607 2	11	2021	14894	1	204	20401	2021113000029	1	3	29/11/2021 13:29	30/11/2021 07:48	Interna-Não programada-Meio ambiente-Vento	34500	2486	18072	45535,23
607 2	11	2021	14894	2	204	20402	2021113000029	1	3	29/11/2021 13:29	30/11/2021 07:48	Interna-Não programada-Meio ambiente-Vento	34500	3959	18072	72515,68
607 2	11	2021	14894	3	204	20403	2021113000029	1	3	29/11/2021 13:29	30/11/2021 07:48	Interna-Não programada-Meio ambiente-Vento	34500	4335	18072	79402,75
607 2	11	2021	14894	4	204	20404	2021113000029	1	3	29/11/2021 13:29	30/11/2021 07:48	Interna-Não programada-Meio ambiente-Vento	34500	1475	18072	27017,08
607 2	12	2021	15730	33	245	RV10396180	202111149711	1	3	01/12/2021 01:22	01/12/2021 03:41	Interna-Não programada-Meio ambiente-Vento	34500	44	1278	101,57
607 2	12	2021	15730	33	245	RV10396180	202111149711	1	3	01/12/2021 16:18	01/12/2021 16:32	Interna-Não programada-Meio ambiente-Vento	34500	44	1278	9,96
607 2	12	2021	14945	1	185	AZ18450125TS	202111150436	1	3	01/12/2021 11:38	01/12/2021 14:53	Interna-Não programada-Meio ambiente-Vento	13800	4	9906	13,00
607 2	12	2021	14974	1	142	RV12024945LD	202111150496	1	3	01/12/2021 11:49	02/12/2021 11:46	Interna-Não programada-Meio ambiente-Árvore ou Vegetação	13800	5	2025	119,83
607 2	12	2021	14974	1	142	SH12000238LD	202111150496	1	3	01/12/2021 11:49	02/12/2021 12:16	Interna-Não programada-Meio ambiente-Árvore ou Vegetação	13800	5	2025	122,30
607 2	12	2021	14974	1	142	RV12024945LD	202111150496	1	3	01/12/2021 11:49	02/12/2021 13:41	Interna-Não programada-Meio ambiente-Árvore ou Vegetação	220	1	2025	25,87
607 2	12	2021	14921	31	8	EU12045542	202111150770	1	3	01/12/2021 13:48	01/12/2021 19:10	Interna-Não programada-Meio ambiente-Vento	34500	5	11757	26,87
607 2	12	2021	14923	32	85	ME12088919	202111151095	1	3	01/12/2021 16:26	02/12/2021 13:34	Interna-Não programada-Meio ambiente-Vento	34500	3	32517	63,38
607 2	12	2021	14923	32	85	ME12088916	202111151095	1	3	01/12/2021 16:26	03/12/2021 00:55	Interna-Não programada-Meio ambiente-Vento	34500	2	32517	64,95
607 2	12	2021	14923	32	85	ME12085895	202111151095	1	3	01/12/2021 16:26	03/12/2021 01:03	Interna-Não programada-Meio ambiente-Vento	34500	2	32517	65,22
607 2	12	2021	14923	32	85	ME12085895	202111151095	1	3	01/12/2021 16:26	03/12/2021 01:05	Interna-Não programada-Meio ambiente-Vento	34500	2	32517	65,28
607 2	12	2021	14923	32	85	ME12085895	202111151095	1	3	01/12/2021 16:26	03/12/2021 01:12	Interna-Não programada-Meio ambiente-Vento	220	1	32517	32,76
607 2	12	2021	14958	2	146	PJ12227681LD	202111151887	1	3	01/12/2021 08:23	01/12/2021 10:11	Interna-Não programada-Meio ambiente-Vento	220	1	11535	1,80
607 2	12	2021	14860	31	319	AX13121707	202111154619	1	3	02/12/2021 09:57	02/12/2021 10:47	Interna-Não programada-Meio ambiente-Vento	34500	10	35941	8,35
607 2	12	2021	14987	2	360	VN13014629	202111156699	1	3	01/12/2021 17:40	01/12/2021 17:54	Interna-Não programada-Meio ambiente-Vento	13800	122	17312	29,04
607 2	11	2021	14979	1	202	SL11260029	202111148545	1	3	28/11/2021 15:26	29/11/2021 00:21	Interna-Não programada-Meio ambiente-Vento	220	36	17273	320,78
607 2	11	2021	14979	1	202	SL11260029	202111148545	1	3	28/11/2021 15:26	29/11/2021 00:21	Interna-Não programada-Meio ambiente-Vento	13800	97	17273	864,32

7. Plotagem das Ocorrências conforme a Especialização das Chuvas



O mapa acima apresenta as redes de média tensão que foram afetadas nesse evento. Tendo em vista que o evento afetou toda a área de concessão da Enel GO, o mapa elaborado engloba toda a rede de distribuição, destacado em azul. No Item 12 consta a imagem acima com maior resolução.

8. Clientes Afetados e Impactos Globais

Em análise ao número de clientes interrompidos (CI) na área de concessão da ENEL GO, o gráfico abaixo apresenta a atipicidade vivenciada entre os dias 28 e 30 de Novembro de 2021, data esta que, conforme laudo meteorológico emitido por empresa especializada, a referida concessão passou por um período de condições climáticas de extrema severidade.

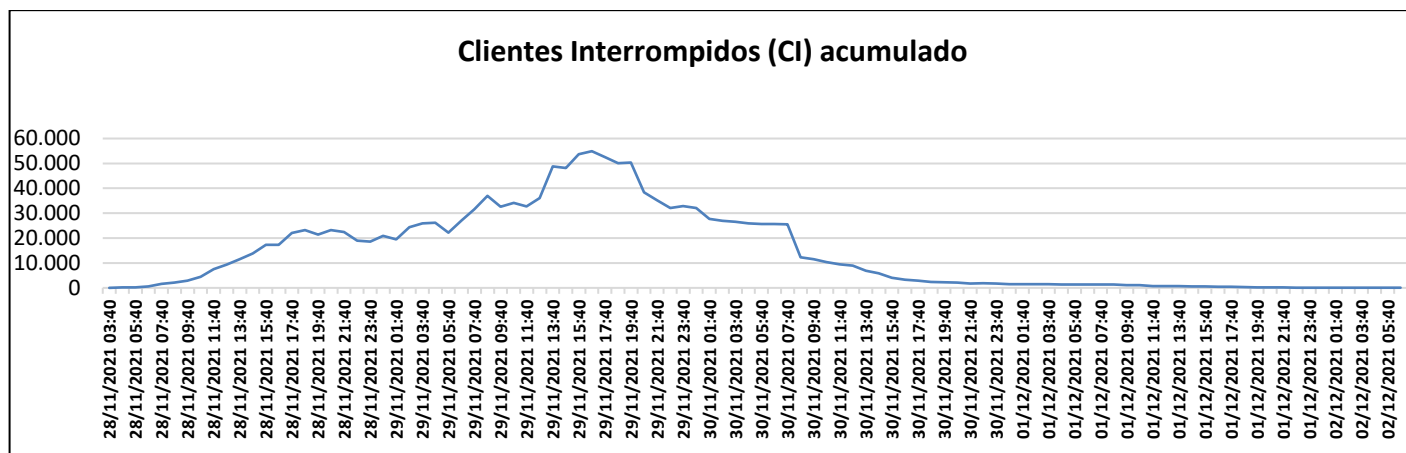
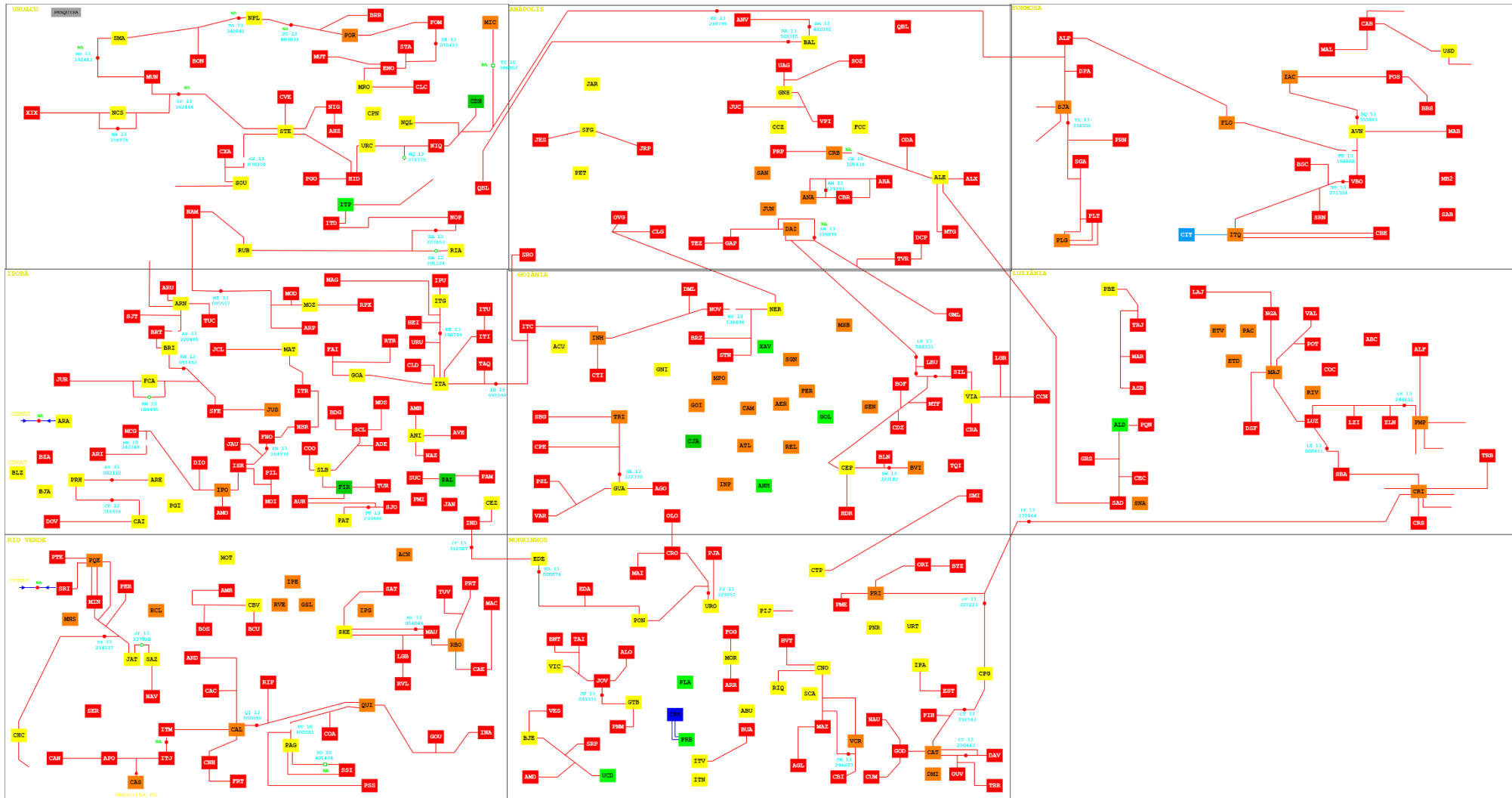


Figura – Clientes Interrompidos x Tempo

O gráfico acima contabiliza o número de consumidores desenergizados pelas ocorrências desse referido relatório em intervalos a cada 2h (duas horas).

9. Diagramas Unifilares



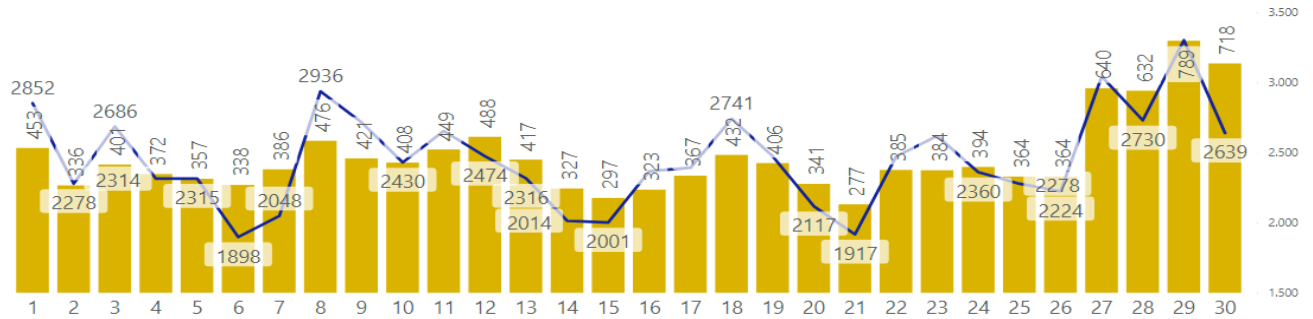
10. Demais Evidências

10.1. Dados Técnico – Operacionais ENEL GO

Enel - GO

TMAE e OE por Dia - Novembro 2021

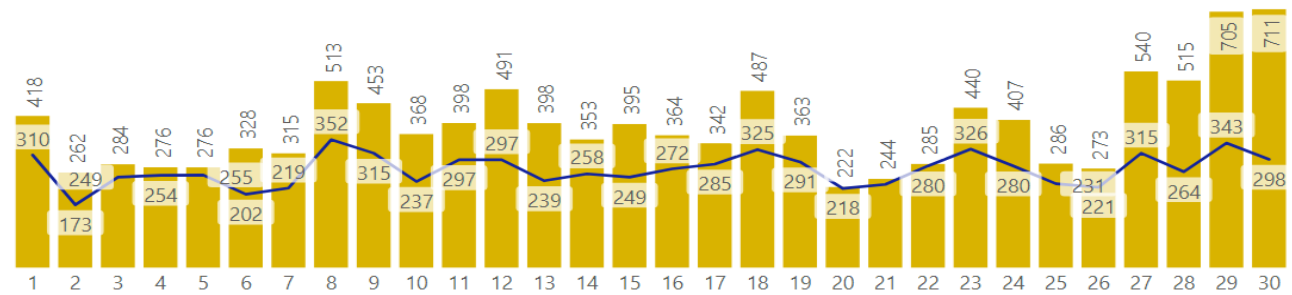
● TMAE ● Contagem de Ocorrências



Regional Anápolis – GO

TMAE e OE por Dia - Novembro 2021

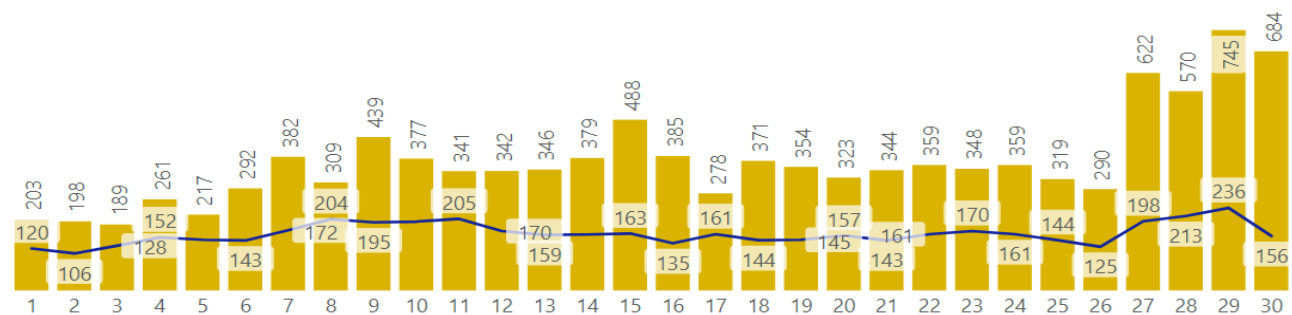
● TMAE ● Contagem de Ocorrências



Regional Formosa – GO

TMAE e OE por Dia - Novembro 2021

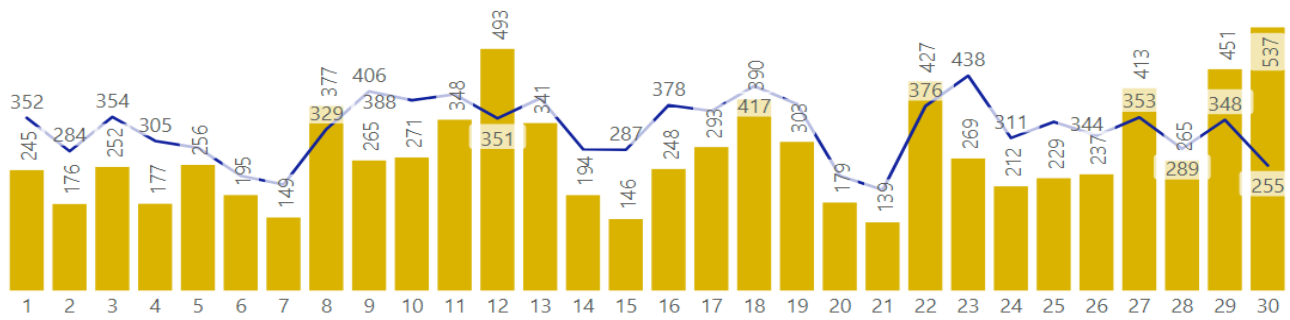
● TMAE ● Contagem de Ocorrências



Regional Goiânia – GO

TMAE e OE por Dia - Novembro 2021

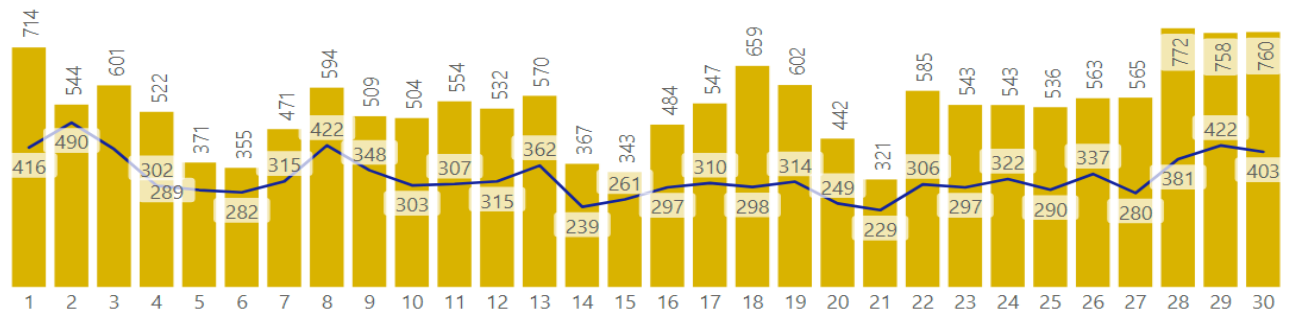
● TMAE ● Contagem de Ocorrências



Regional Iporá – GO

TMAE e OE por Dia - Novembro 2021

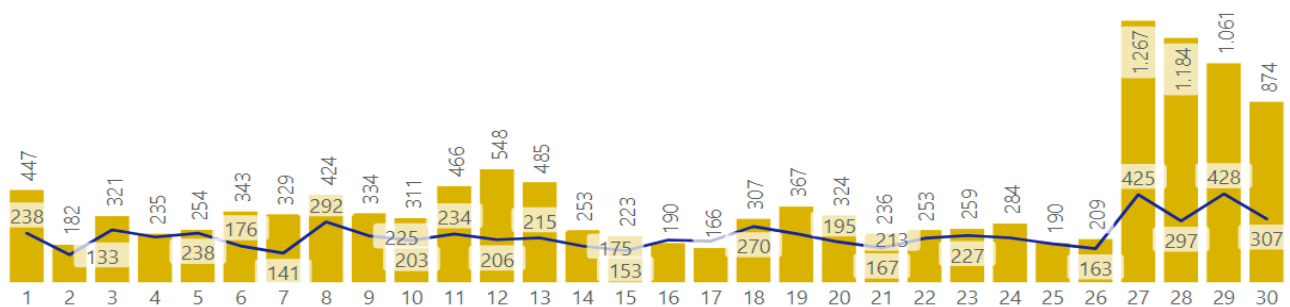
● TMAE ● Contagem de Ocorrências



Regional Luziânia – GO

TMAE e OE por Dia - Novembro 2021

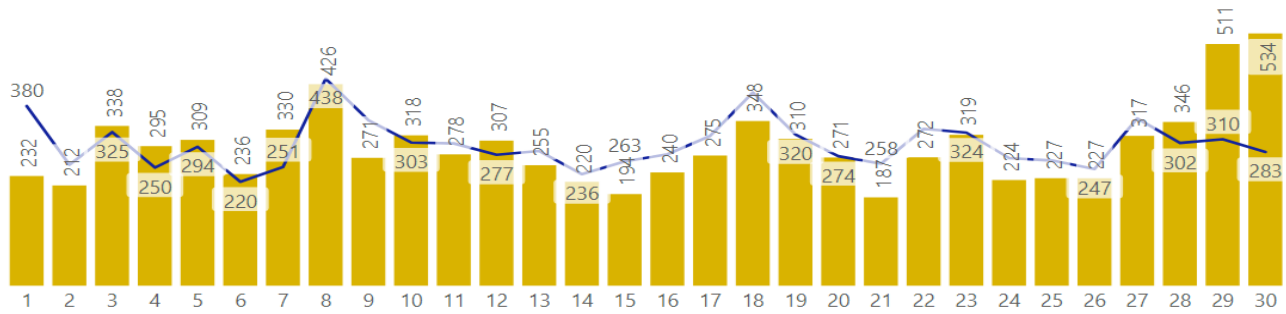
● TMAE ● Contagem de Ocorrências



Regional Metropolitana – GO

TMAE e OE por Dia - Novembro 2021

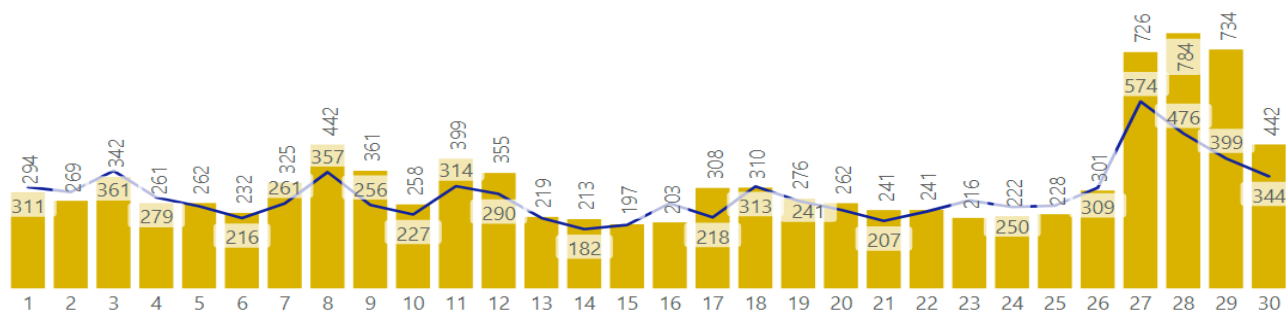
● TMAE ● Contagem de Ocorrências



Regional Morrinhos – GO

TMAE e OE por Dia - Novembro 2021

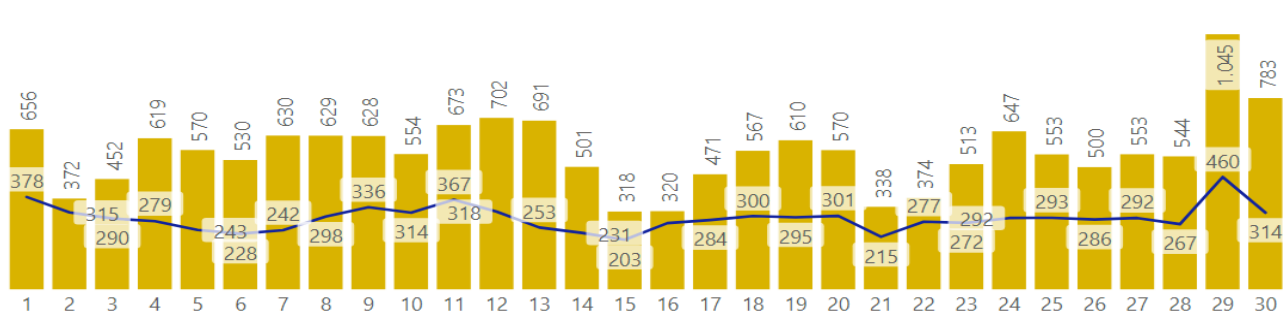
● TMAE ● Contagem de Ocorrências



Regional Rio Verde – GO

TMAE e OE por Dia - Novembro 2021

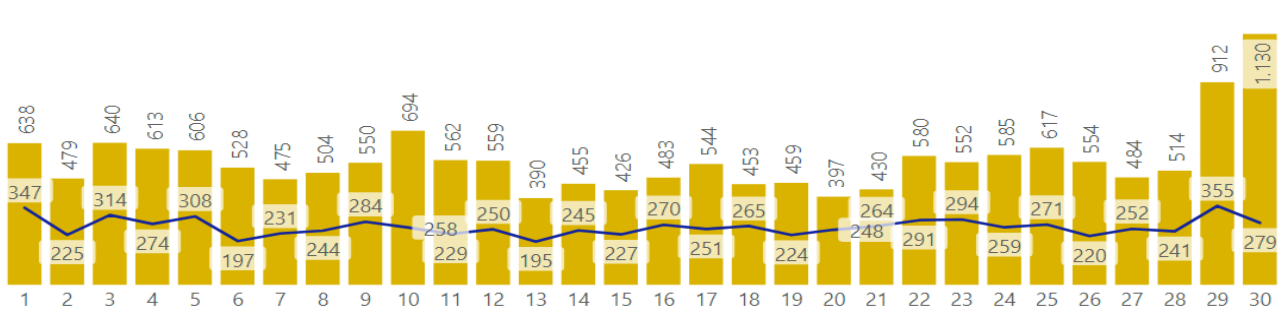
● TMAE ● Contagem de Ocorrências



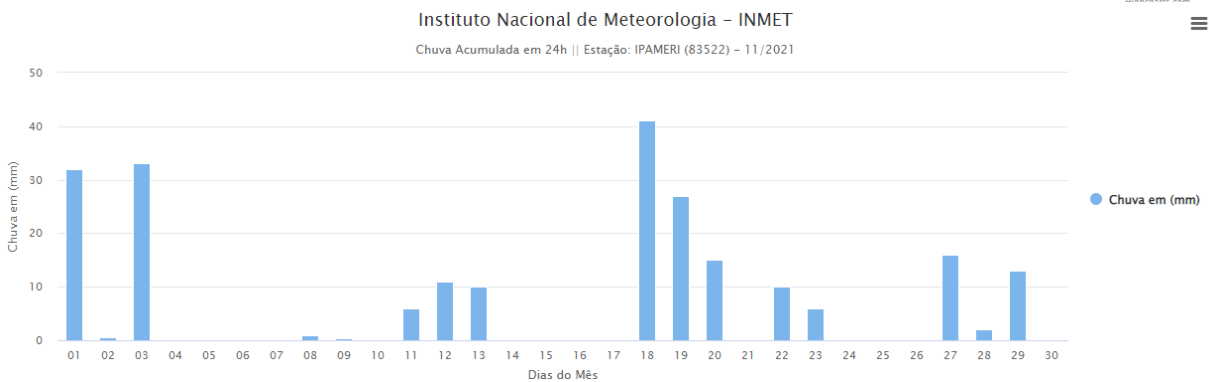
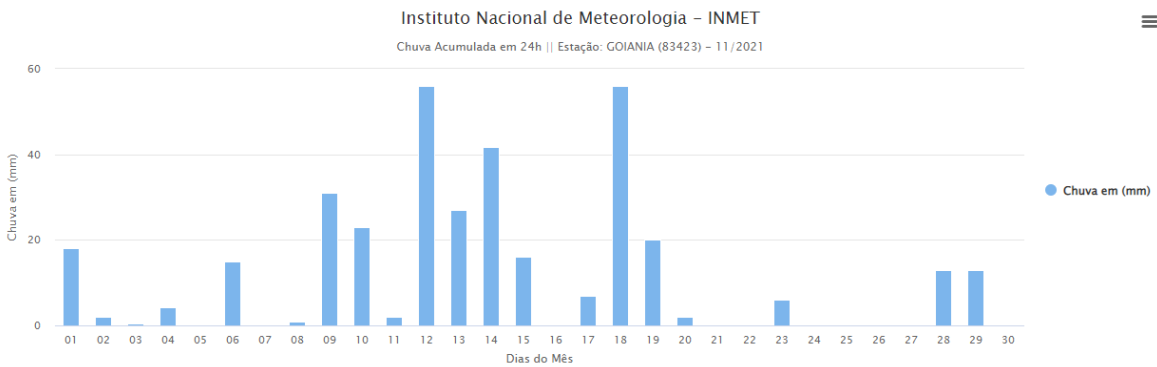
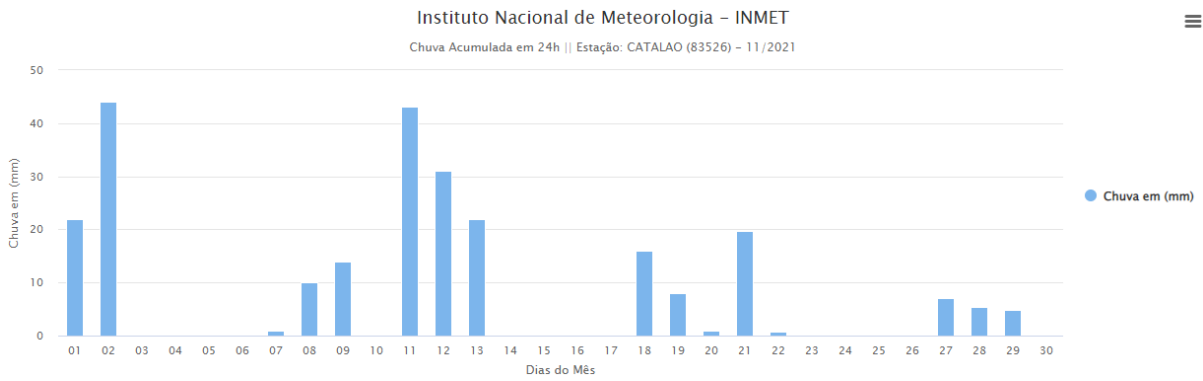
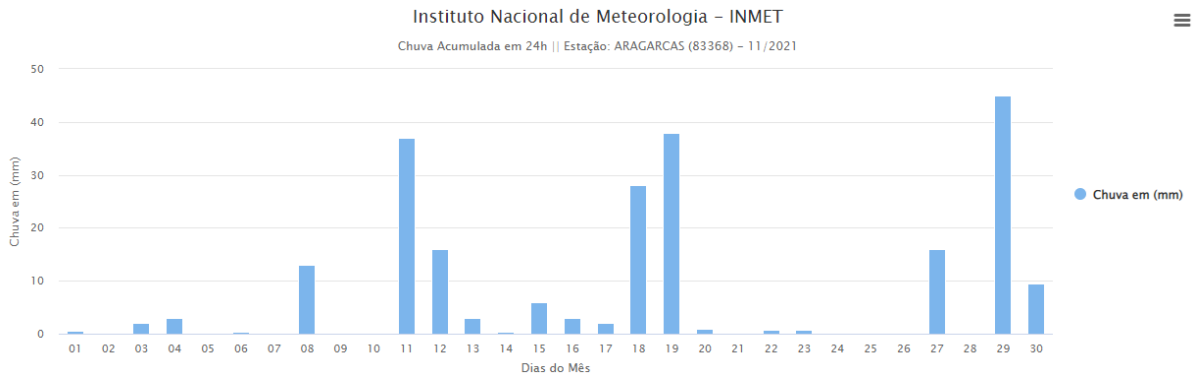
Regional Uruaçu - GO

TMAE e OE por Dia - Novembro 2021

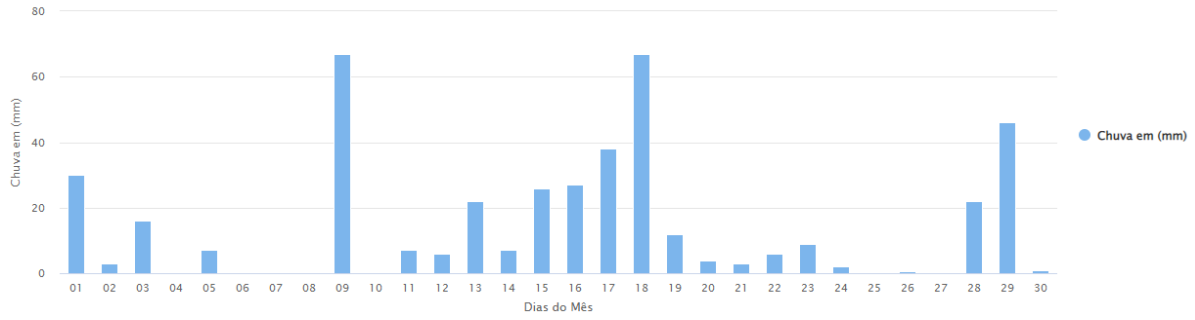
● TMAE ● Contagem de Ocorrências



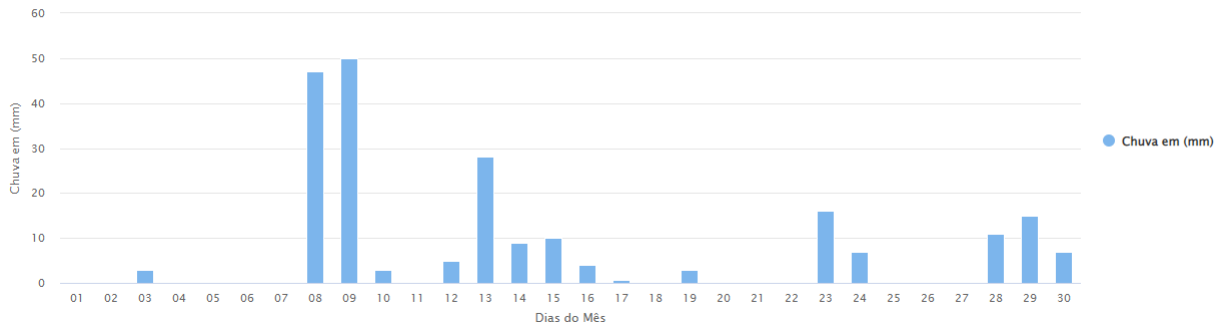
10.2. Dados climatológicos pelo INMET



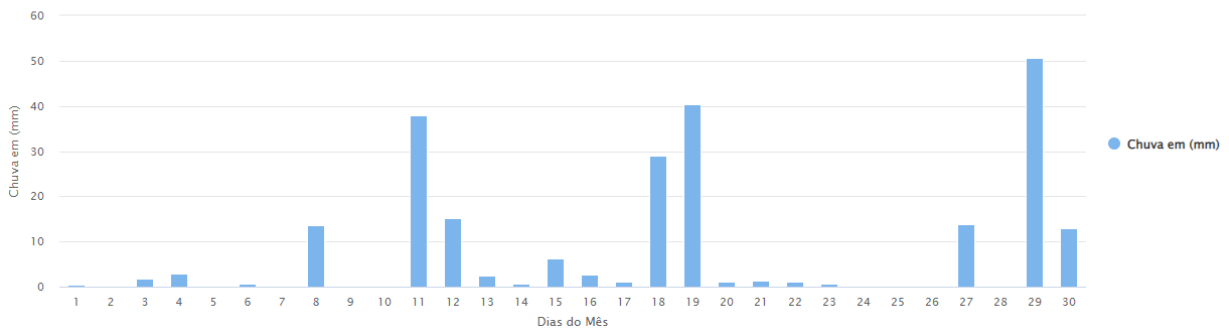
Instituto Nacional de Meteorologia - INMET
Chuva Acumulada em 24h || Estação: PIRENOPOLIS (83376) - 11/2021



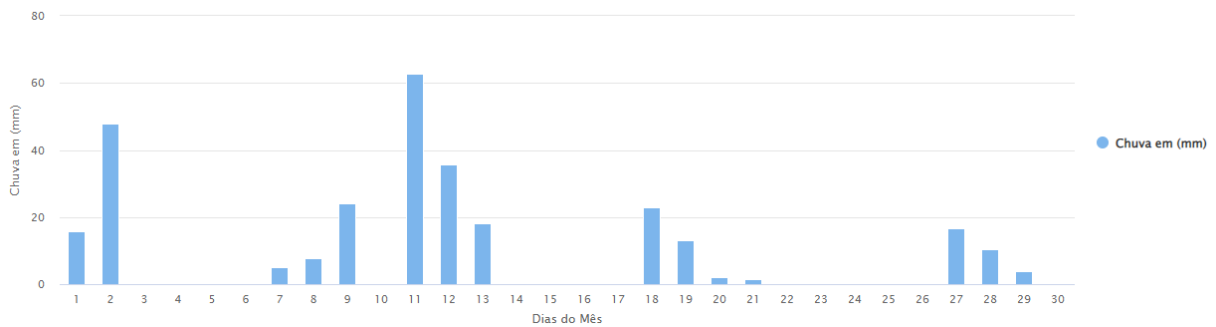
Instituto Nacional de Meteorologia - INMET
Chuva Acumulada em 24h || Estação: POSSE (83332) - 11/2021



Instituto Nacional de Meteorologia - INMET
Chuva Acumulada em 24h || Estação: ARAGARCAS (A013) - 11/2021

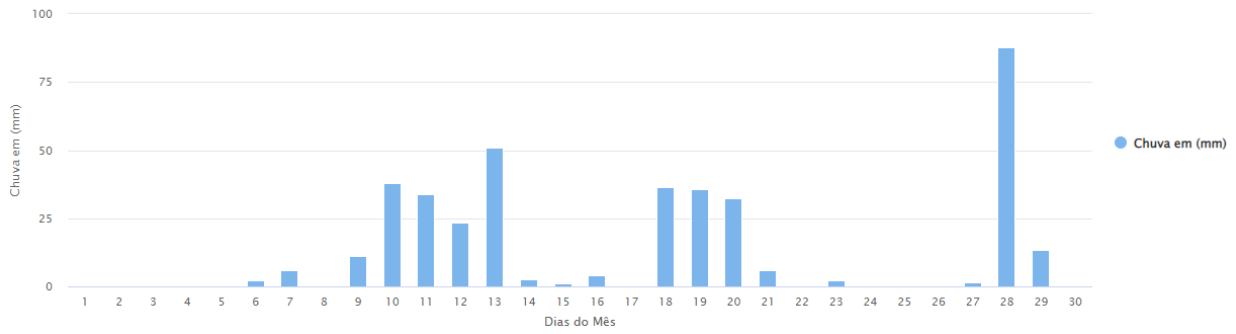


Instituto Nacional de Meteorologia - INMET
Chuva Acumulada em 24h || Estação: CATALAO (A034) - 11/2021



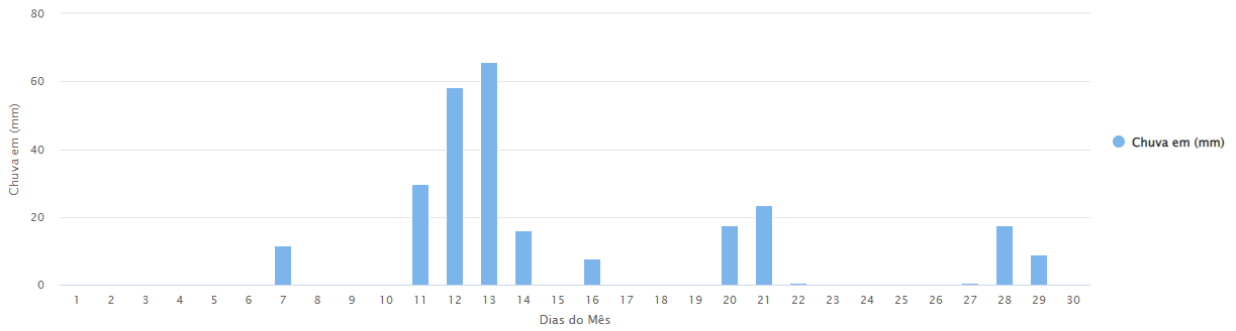
Instituto Nacional de Meteorologia – INMET

Chuva Acumulada em 24h || Estação: CRISTALINA (A036) – 11/2021



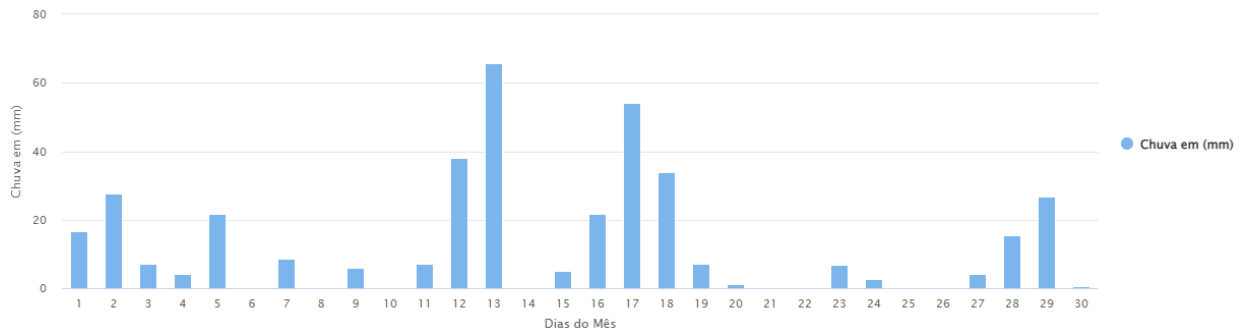
Instituto Nacional de Meteorologia – INMET

Chuva Acumulada em 24h || Estação: CRISTALINA (FAZENDA SANTA MONICA) (A056) – 11/2021



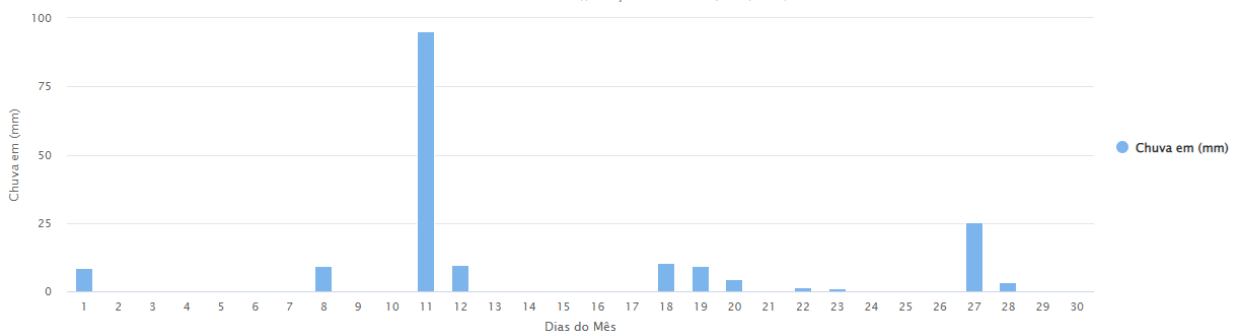
Instituto Nacional de Meteorologia – INMET

Chuva Acumulada em 24h || Estação: GOIAS (A014) – 11/2021



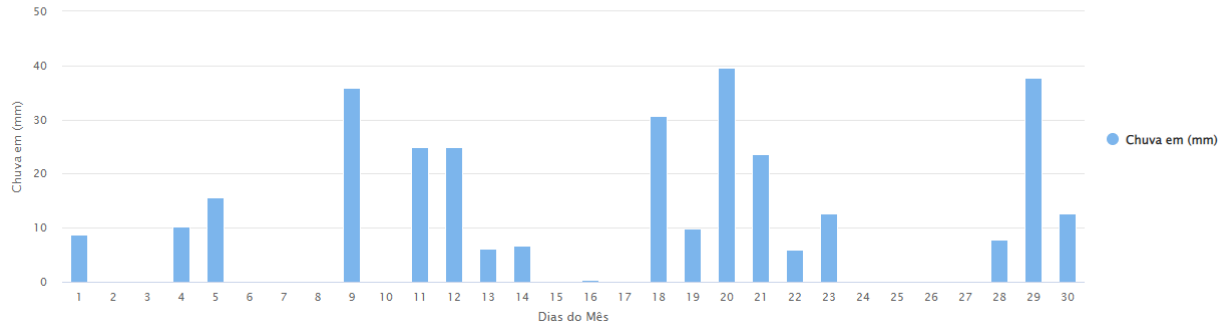
Instituto Nacional de Meteorologia – INMET

Chuva Acumulada em 24h || Estação: ITUMBIARA (A035) – 11/2021



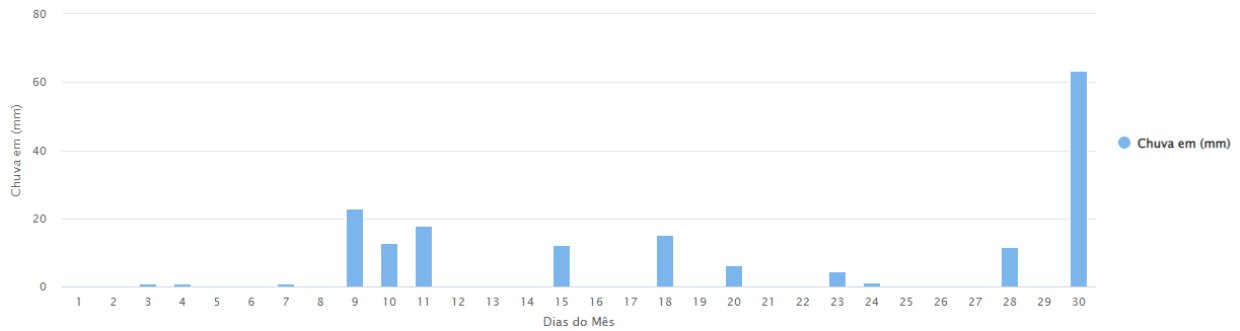
Instituto Nacional de Meteorologia – INMET

Chuva Acumulada em 24h || Estação: LUZIANIA (A012) – 11/2021



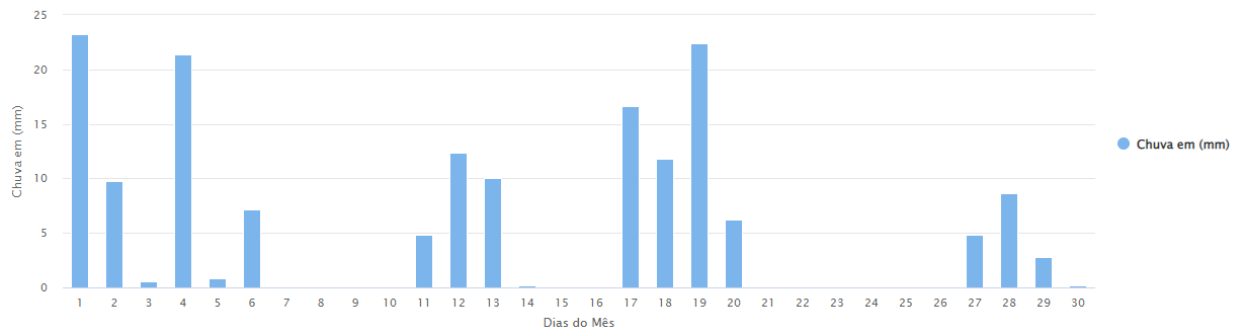
Instituto Nacional de Meteorologia – INMET

Chuva Acumulada em 24h || Estação: MONTE ALEGRE DE GOIAS (A032) – 11/2021



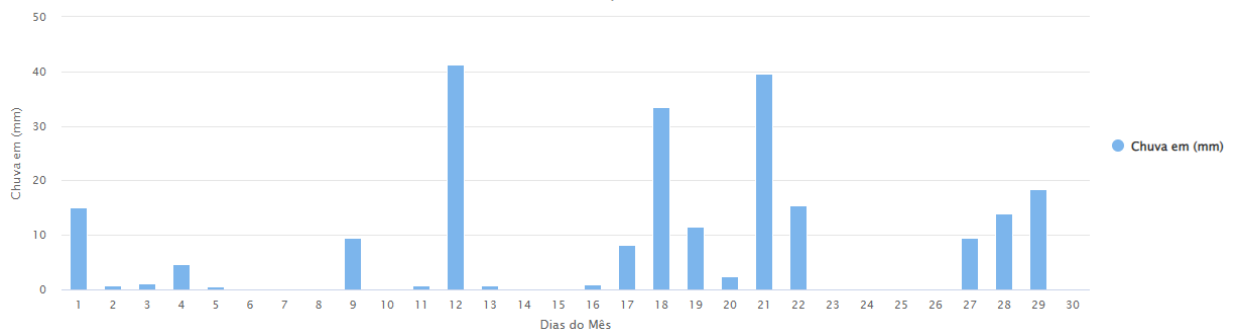
Instituto Nacional de Meteorologia – INMET

Chuva Acumulada em 24h || Estação: MORRINHOS (A003) – 11/2021



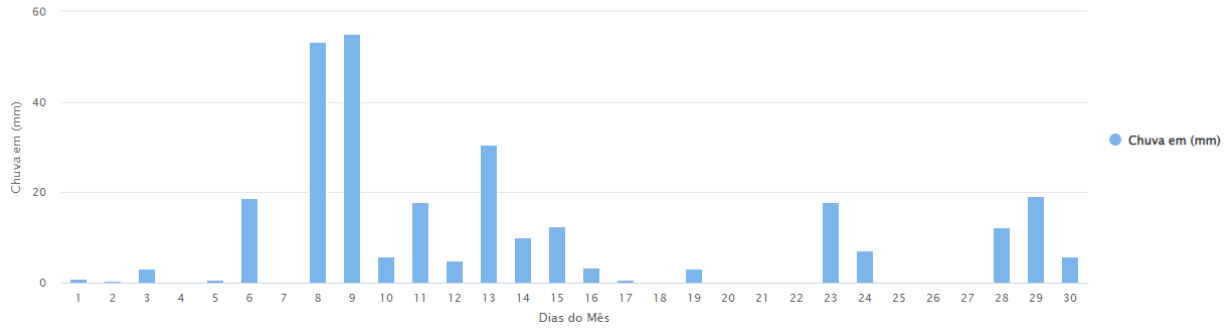
Instituto Nacional de Meteorologia – INMET

Chuva Acumulada em 24h || Estação: PIRES DO RIO (A033) – 11/2021



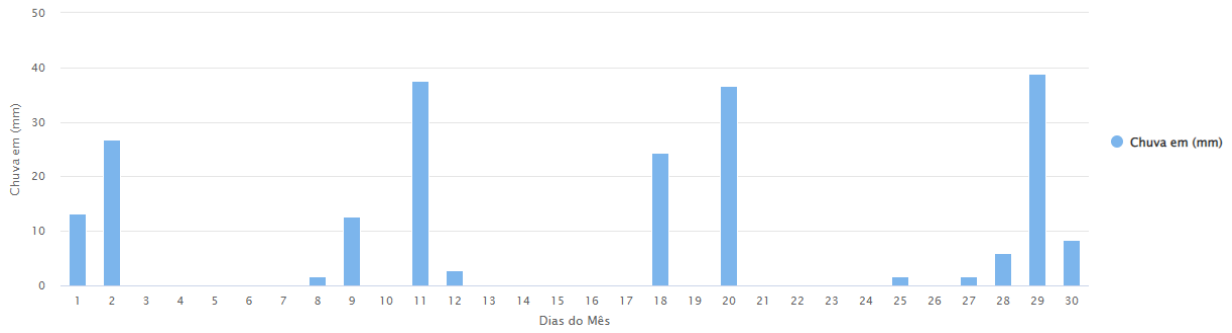
Instituto Nacional de Meteorologia – INMET

Chuva Acumulada em 24h || Estação: POSSE (A017) – 11/2021



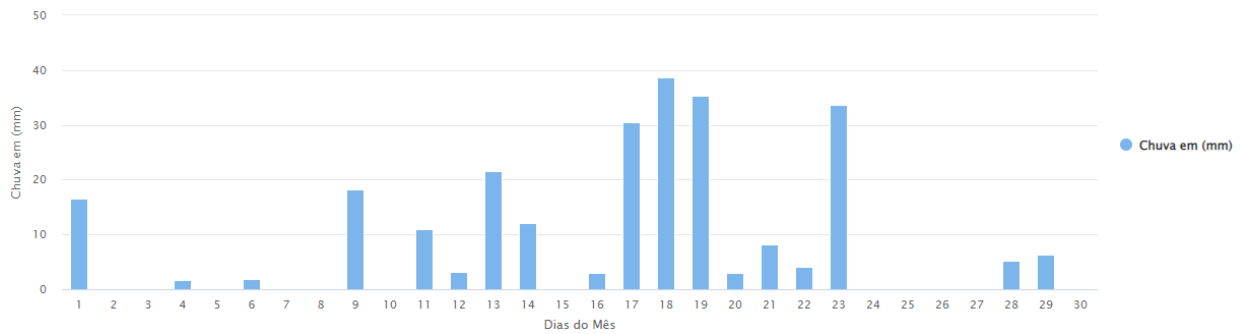
Instituto Nacional de Meteorologia – INMET

Chuva Acumulada em 24h || Estação: SAO SIMAO (A011) – 11/2021



Instituto Nacional de Meteorologia – INMET

Chuva Acumulada em 24h || Estação: SILVANIA (A037) – 11/2021



10.3. Demais Evidências

Rio transborda, alaga ruas, casas e deixa mais de 30 famílias desabrigadas durante chuva em distrito de Pirenópolis; vídeo

Imagens feitas por moradores mostram a força da água e os estragos causados: 'Estamos vivos pela graça do senhor'. Prefeitura decretou estado de calamidade pública.



Casas ficam encobertas de água após forte chuva, em Pirenópolis

<https://g1.globo.com/go/goias/noticia/2021/11/29/rio-transborda-alaga-ruas-casas-comercios-e-deixa-mais-de-30-familias-desabrigadas-em-distrito-de-pirenopolis-video.ghtml>

Chuva deixa povoado em Pirenópolis debaixo d'água e Prefeitura decreta calamidade pública

Corpo de Bombeiros e a Defesa Civil do município já formaram uma força-tarefa para socorrer animais e pessoas desabrigadas



Danilo Boaventura - 28 de novembro de 2021



Povoado de Lagolândia após forte chuva na tarde de domingo (28). (Foto: Reprodução)

<https://portal6.com.br/2021/11/28/chuva-deixa-povoado-em-pirenopolis-debaixo-dagua-e-prefeitura-decreta-calamidade-publica/>

Ronaldo Caiado presta assistência às famílias atingidas pela enchente do Rio do Peixe em Lagolândia

Rio do Peixe transbordou com temporal que atingiu região no último domingo (28/11). Cerca de 37 famílias ficaram desabrigadas.

O governador Ronaldo Caiado esteve, na manhã desta terça-feira (30/11), em Lagolândia, distrito de Pirenópolis. Ele prestou assistência às cerca de 37 famílias que ficaram desabrigadas após a forte chuva que atingiu a região no último domingo (28/11).

De acordo com o Corpo de Bombeiros, o Rio do Peixe transbordou, várias ruas foram completamente alagadas e algumas casas chegaram a ficar parcial ou totalmente submersas.

Nesta segunda-feira (29/11), bombeiros e equipes da Prefeitura de Pirenópolis começaram o trabalho de limpeza e remoção dos destroços e também de cadastramento das pessoas que ficaram desalojadas.

<https://www.curtamais.com.br/goiania/ronaldo-caiado-presta-assistencia-as-familias-atingidas-pela-enchente-do-rio-do-peixe-em-lagolandia>

Após alagamento, bombeiros auxiliam moradores de povoado em Pirenópolis

Aproximadamente 150 pessoas, entre elas duas crianças menores de um ano, ficaram desabrigadas



Nível de rios supera cotas de inundação em trechos de três estados (Foto cedida ao Mais Goiás - Arquivo)

<https://www.maisgoias.com.br/apos-alagamento-bombeiros-auxiliam-moradores-de-povoado-em-pirenopolis/>

Caiado vistoria distrito de Lagolândia alagado por forte chuva

Fortes chuvas provocaram cheia do Rio do Peixe, e alagamento deixou 32 famílias com perdas materiais, segundo Corpo de Bombeiros. Não há registros de mortes, nem de desaparecimentos. Local passa por limpeza e recebe doações do Governo de Goiás, por meio da OVG, que incluem cestas básicas, enxovais de bebê, cobertores e água potável

Publicado: 30 Novembro 2021
Última Atualização: 30 Novembro 2021



O governador Ronaldo Caiado em vistoria ao distrito de Lagolândia. Povoado pertence ao município de Pirenópolis e foi acometido por chuvas intensas desde o último domingo (28): "Orientamos aqui todas as ações a serem tomadas"

<https://www.goias.gov.br/servico/89-cidades/126369-caiado-vistoria-distrito-de-lagol%C3%A2ndia-alagado-por-forte-chuva.html>

#Jornalismo #Goiás #Goiânia

TEMPORAL FAZ CACHOEIRA TRANSBORDAR EM PIRENÓPOLIS | JORNAL BRASIL CENTRAL



<https://www.youtube.com/watch?v=wJUKAvyigt0>

Município de Pirenópolis

Evidência de impedimento de atendimento – OE 2021-11/146114 – 28/11/2021



16

Município de Pirenópolis

Evidência de impedimento de atendimento – OE 2021-11/146114 – 28/11/2021



Município de Pirenópolis

Evidência de impedimento de atendimento – OE 2021-11/146114 – 28/11/2021 (Vídeo)





Dia: 28/11/2021
 Cidade: Pirenópolis
 Povoado Lagolândia
 Base: Anápolis

Relato: Postes quebrados devido a enchente do rio do peixe, no povoado de Lagolândia, pertencente a Cidade de Pirenópolis.

OE 11-146114
 SE 204
 PIRENOPOLIS
 AL 2
 PV11285245

Município de Vila Propício

Evidência de impedimento de atendimento – OE 2021-12/151596 – 29/12/2021



11. Laudo Meteorológico

CLIMATEMPO

Laudo Meteorológico de Evento Climático - ENEL Goiás - 28 de novembro de 2021

São Paulo, SP, Brasil

Dezembro de 2021

Sumário

1	ANÁLISE DE EVENTO METEOROLÓGICO	2
1.1	Descrição do Evento	2
1.2	Abrangência do Evento	5
2	CLASSIFICAÇÃO COBRADE	13
3	RESUMO DO EVENTO	14
4	REFERÊNCIAS	19

1 Análise de Evento Meteorológico

1.1 Descrição do Evento

Na figura a seguir é apresentada a área de concessão da ENEL DISTRIBUIÇÃO GOIÁS, dividida em regiões, a serem analisadas neste relatório.

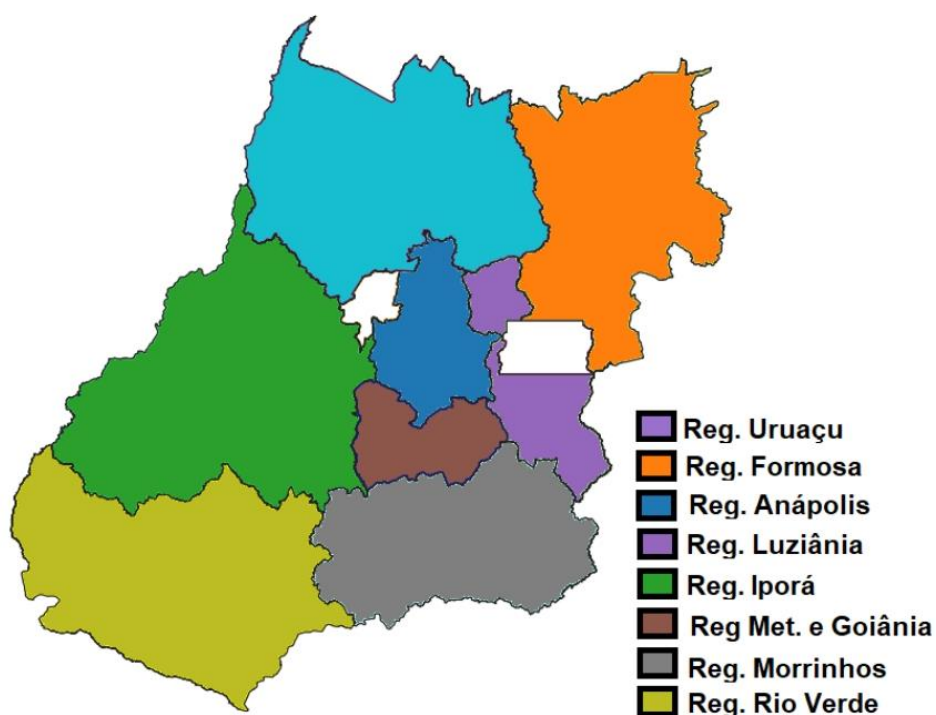


Figura 1 – Regiões atendidas pela ENEL Goiás.

A presença de uma massa de ar quente e úmido em superfície e a divergência de massa em altos níveis mantinham as condições favoráveis à formação de áreas de instabilidade sobre o estado de Goiás a partir do dia 28 de novembro de 2021.

Na Figura 2 são apresentadas as descargas atmosféricas nuvem-solo (raios) e nuvem-nuvem detectadas pelo sistema Earth Networks. Entre as 03h40 do dia 28 de novembro e 00h50 do dia 30 de novembro foram registrados 45877 raios nuvem-solo e 167468 descargas nuvem-nuvem sobre a área da ENEL Distribuição Goiás.

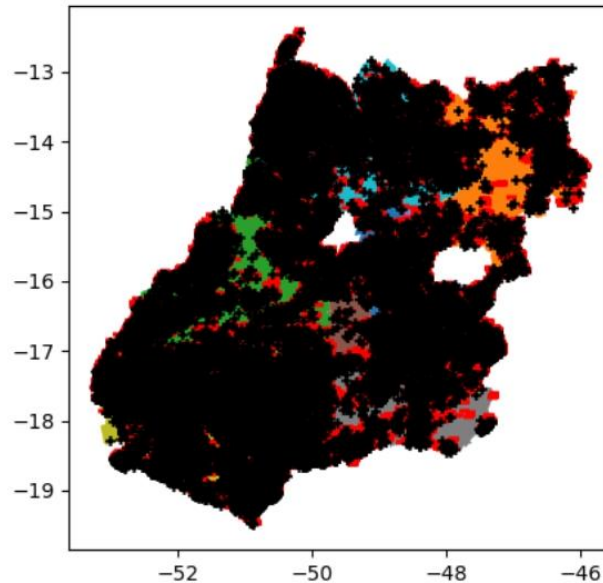


Figura 2 – Descargas atmosféricas nuvem-solo (em preto) e nuvem-nuvem (em vermelho) detectadas pelo sistema Earth Networks entre 03h40 do dia 28 de novembro e 00h50 do dia 30 de novembro de 2021 sobre a área de concessão da ENEL DISTRIBUIÇÃO GOIÁS.

Na tabela 1 são apresentadas as rajadas de vento de 50 km/h ou mais registradas por estações do Instituto Nacional de Meteorologia (INMET) representativas da área de concessão da ENEL GO. O maior valor registrado foi de 57,6 km/h em São Simão às 02h00 do dia 29 de novembro de 2021, vento classificado como vento forte pela escala Beaufort.

Estações do INMET também registraram chuva forte (segundo a American Meteorological Society - Sociedade Meteorológica Americana -, chuvas com taxa entre 2,5mm a 7,6 mm por hora são consideradas moderadas e aquelas com taxa superior a 7,6 mm por hora são consideradas chuva forte). Na tabela 2 são apresentados os registros de acumulados horários superiores a 7,6 mm.

Em Rio Verde foram acumulados 75,0 mm entre as 01h e 03h do dia 29 de novembro, volume que corresponde a aproximadamente 31% da média climatológica (1981-2010) de precipitação acumulada do mês de novembro na região. Em Monte Alegre de Goiás entre as 13h e 14h do dia 29 de novembro foram acumulados 60,8 mm, que corresponde a aproximadamente 30% da média do mês.

Tabela 1 – Rajadas de vento maiores ou iguais a 50 km/h registradas pelo INMET. Segundo a escala Beaufort, ventos entre 50 e 61 km/h são classificados como vento forte.

Estação	Horário	Rajada (km/h)
Aragarças	2021-11-28 19:00	56.2
Goiás	2021-11-28 19:00	51.1
Luziânia	2021-11-28 14:00	50.8
Luziânia	2021-11-28 15:00	52.6
Luziânia	2021-11-28 16:00	54.7
Luziânia	2021-11-29 17:00	56.9
Rio Verde	2021-11-29 3:00	52.6
São Simão	2021-11-29 2:00	57.6
São Simão	2021-11-29 3:00	51.5

Tabela 2 – Acumulado horário de chuva registrada pelo INMET.

Estação	Horário	Precipitação (mm)
Aragarças	2021-11-28 19:00	20.60
Aragarças	2021-11-29 3:00	10.00
Aragarças	2021-11-29 7:00	12.20
Aragarças	2021-11-29 11:00	9.60
Goiânia	2021-11-29 2:00	22.00
Goiás	2021-11-28 18:00	22.20
Itumbiara	2021-11-28 19:00	9.60
Itumbiara	2021-11-28 20:00	8.20
Jataí	2021-11-29 12:00	10.80
Luziânia	2021-11-29 3:00	25.60
Luziânia	2021-11-29 4:00	8.00
Luziânia	2021-11-29 17:00	10.00
Monte Alegre de Goiás	2021-11-29 13:00	46.20
Monte Alegre de Goiás	2021-11-29 14:00	14.60
Posse	2021-11-29 9:00	12.80
Rio Verde	2021-11-29 1:00	21.20
Rio Verde	2021-11-29 2:00	41.40
Rio Verde	2021-11-29 3:00	12.40
São Simão	2021-11-29 3:00	7.80
São Simão	2021-11-29 9:00	13.60

1.2 Abrangência do Evento

A seguir são apresentadas as imagens realçadas do satélite GOES-16 entre a tarde do dia 28 e a manhã do dia 30 de novembro de 2021. Os tons em vermelho, preto e rosa indicam a presença de nuvens de grande desenvolvimento vertical, geralmente associadas à ocorrência de tempo severo.

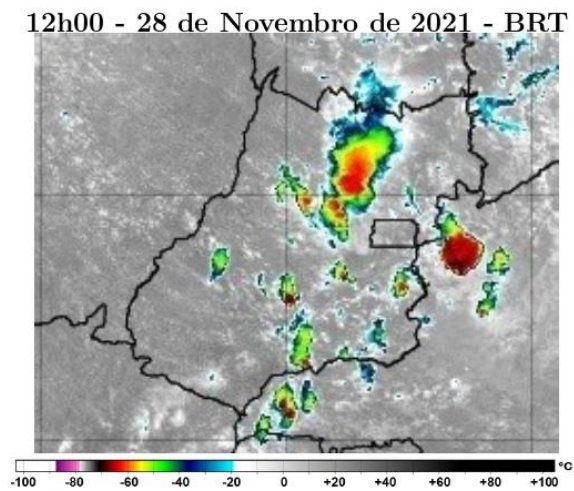


Figura 3 – Imagens realçadas do satélite GOES-16 das 12h00 do dia 28 de Novembro de 2021. FONTE: Cptec/INPE.

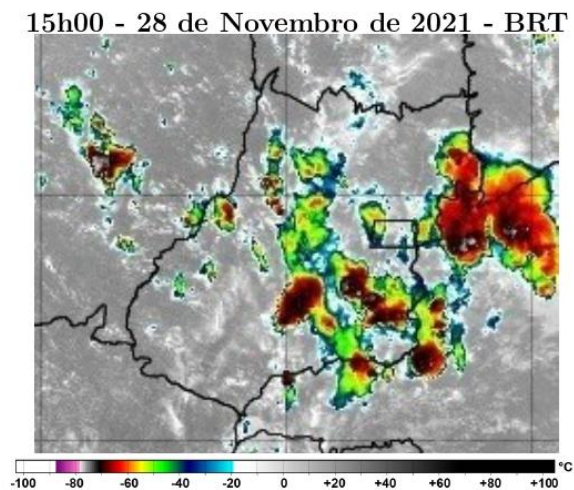


Figura 4 – Imagens realçadas do satélite GOES-16 das 15h00 do dia 28 de Novembro de 2021. FONTE: Cptec/INPE.

18h00 - 28 de Novembro de 2021 - BRT

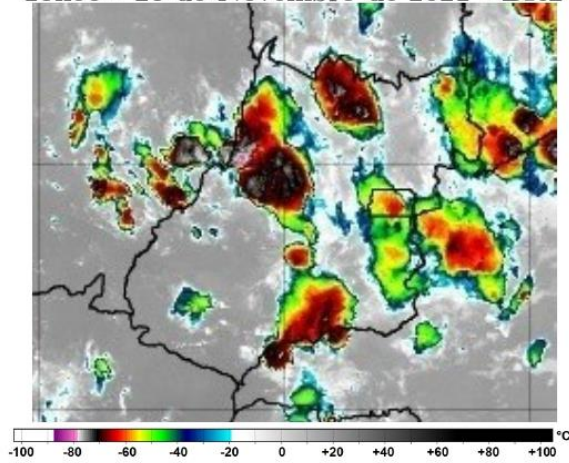


Figura 5 – Imagens realçadas do satélite GOES-16 das 18h00 do dia 28 de Novembro de 2021. FONTE: Cptec/INPE.

21h00 - 28 de Novembro de 2021 - BRT

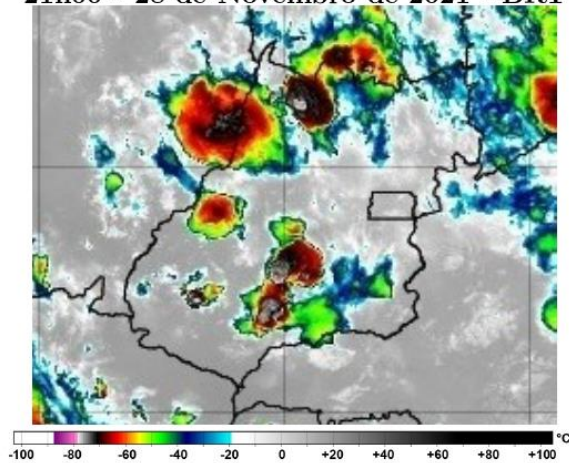


Figura 6 – Imagens realçadas do satélite GOES-16 das 21h00 do dia 28 de Novembro de 2021. FONTE: Cptec/INPE.

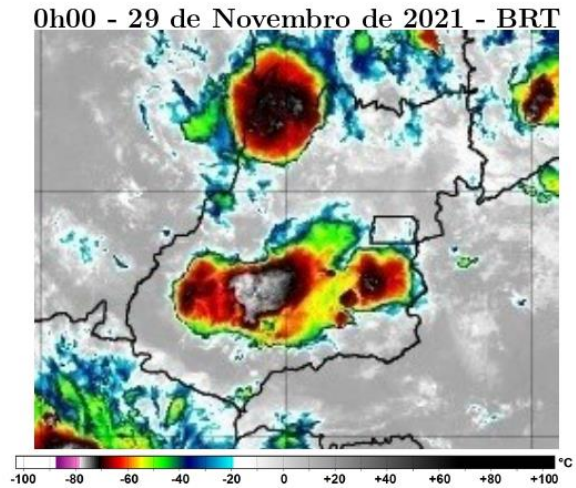


Figura 7 – Imagens realçadas do satélite GOES-16 das 0h00 do dia 29 de Novembro de 2021. FONTE: Cptec/INPE.

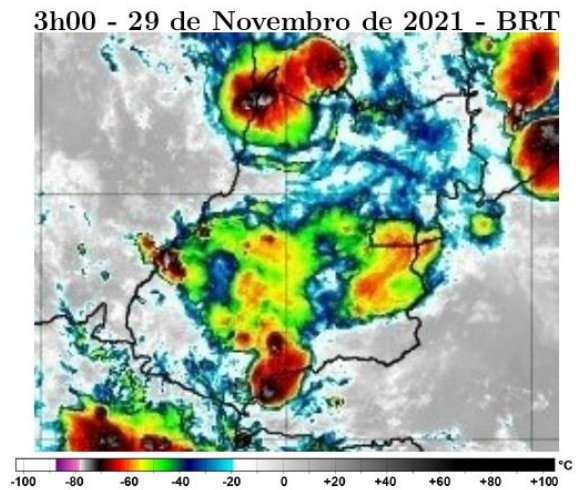


Figura 8 – Imagens realçadas do satélite GOES-16 das 3h00 do dia 29 de Novembro de 2021. FONTE: Cptec/INPE.

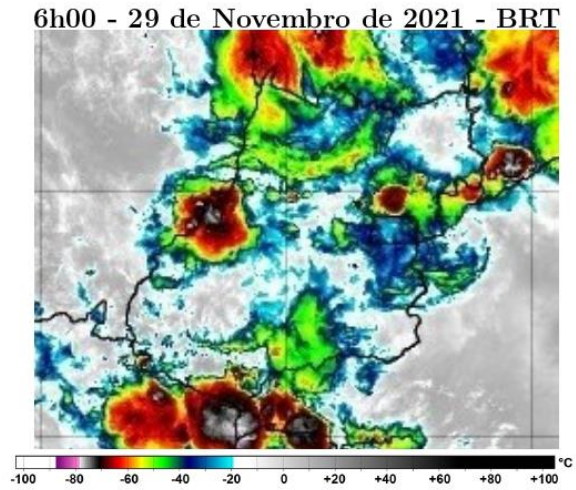


Figura 9 – Imagens realçadas do satélite GOES-16 das 6h00 do dia 29 de Novembro de 2021. FONTE: Cptec/INPE.

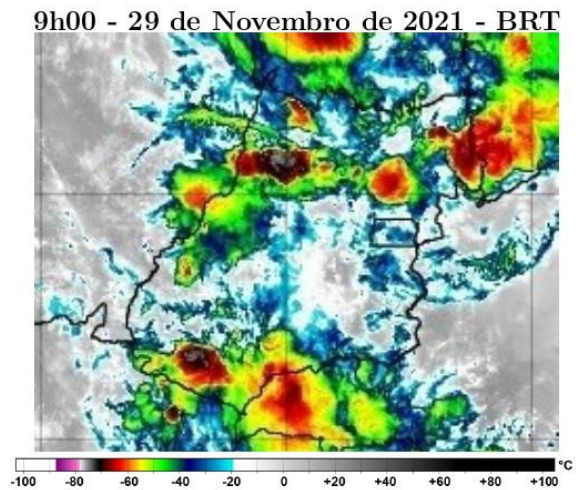


Figura 10 – Imagens realçadas do satélite GOES-16 das 9h00 do dia 29 de Novembro de 2021. FONTE: Cptec/INPE.

12h00 - 29 de Novembro de 2021 - BRT

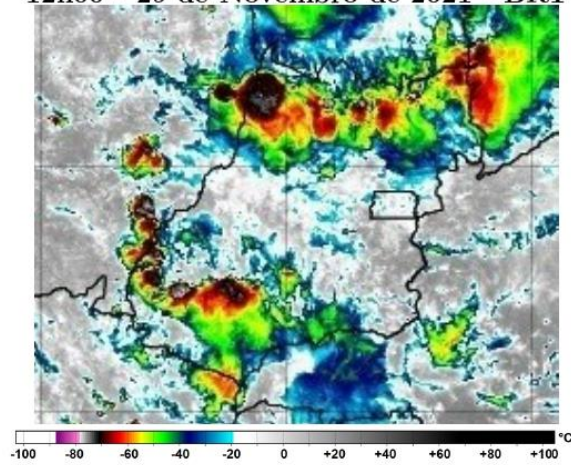


Figura 11 – Imagens realçadas do satélite GOES-16 das 12h00 do dia 29 de Novembro de 2021. FONTE: Cptec/INPE.

15h00 - 29 de Novembro de 2021 - BRT




Figura 12 – Imagens realçadas do satélite GOES-16 das 15h00 do dia 29 de Novembro de 2021. FONTE: Cptec/INPE.

18h00 - 29 de Novembro de 2021 - BRT

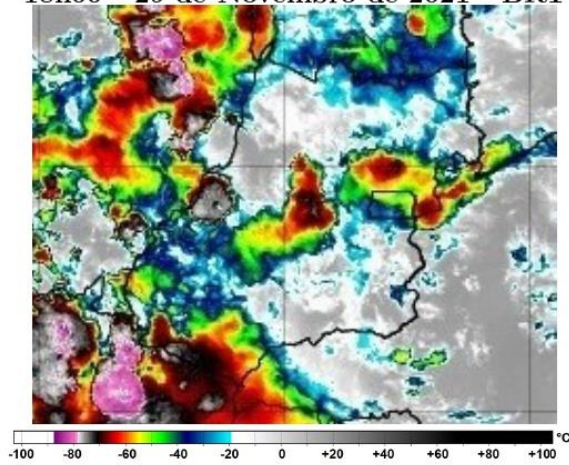


Figura 13 – Imagens realçadas do satélite GOES-16 das 18h00 do dia 29 de Novembro de 2021. FONTE: Cptec/INPE.

21h00 - 29 de Novembro de 2021 - BRT

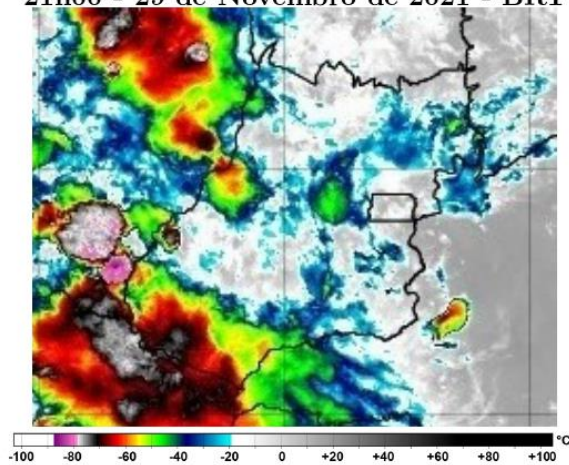


Figura 14 – Imagens realçadas do satélite GOES-16 das 21h00 do dia 29 de Novembro de 2021. FONTE: Cptec/INPE.

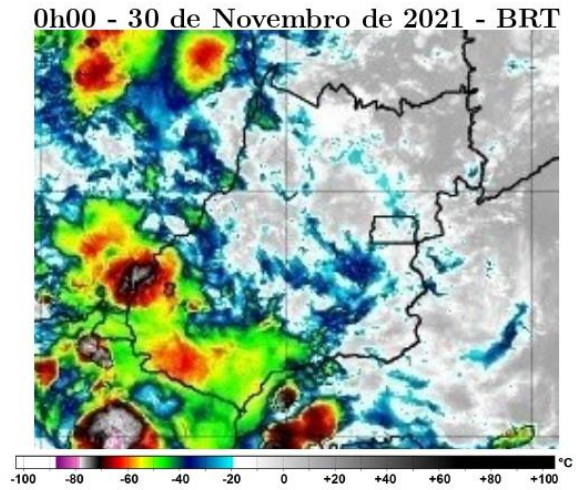


Figura 15 – Imagens realçadas do satélite GOES-16 das 0h00 do dia 30 de Novembro de 2021. FONTE: Cptec/INPE.

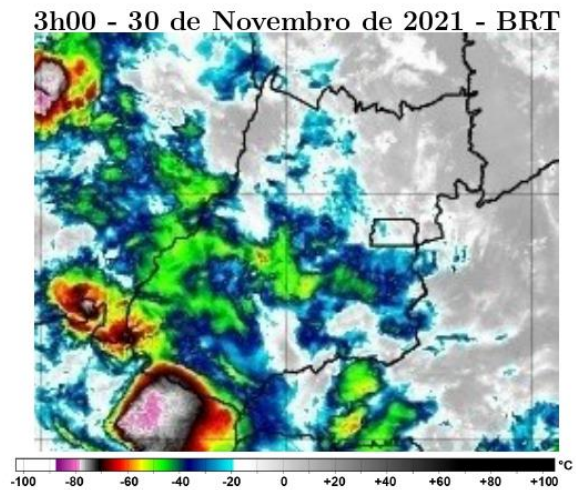


Figura 16 – Imagens realçadas do satélite GOES-16 das 3h00 do dia 30 de Novembro de 2021. FONTE: Cptec/INPE.

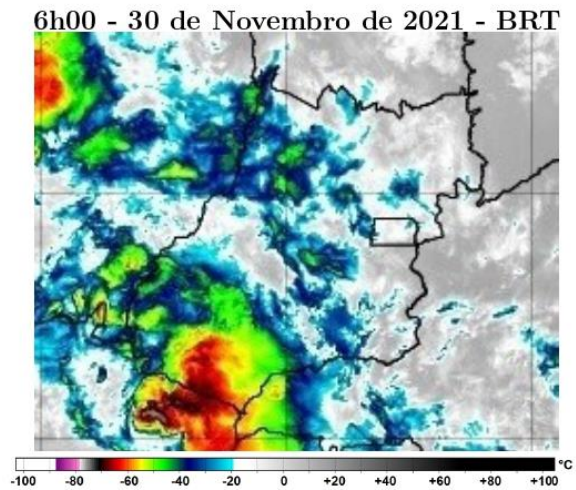


Figura 17 – Imagens realçadas do satélite GOES-16 das 6h00 do dia 30 de Novembro de 2021. FONTE: Cptec/INPE.

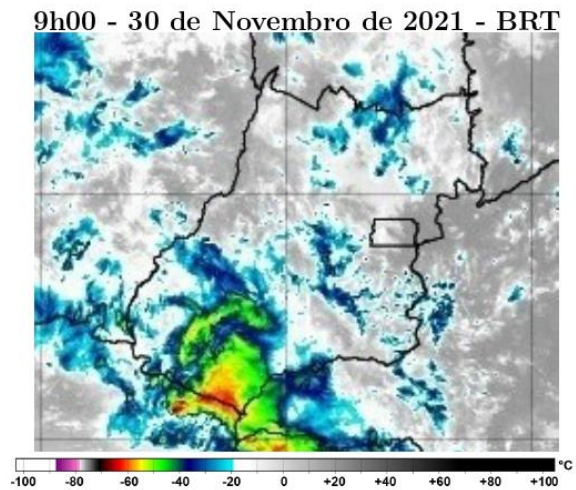


Figura 18 – Imagens realçadas do satélite GOES-16 das 9h00 do dia 30 de Novembro de 2021. FONTE: Cptec/INPE.

2 Classificação COBRADE

O COBRADE (Classificação e Codificação Brasileira de Desastres) foi criado com o intuito de adequar a classificação brasileira à classificação utilizada pela ONU na classificação de desastres e nivelar o país aos demais organismos de gestão de desastres do mundo.

Baseados nos dados analisados nos itens anteriores, podemos classificar o evento ocorrido sobre a área de concessão da ENEL Distribuição Goiás como Tempestade de Raios (Código 1.3.2.1.2), Chuvas Intensas (Código 1.3.2.1.4) e Vendaval (Código 1.3.2.1.5).

3 Resumo do Evento

Áreas de instabilidade associadas ao ar quente e úmido e a divergência em altos níveis favoreceram a formação de nuvens de tempestade que avançaram sobre o estado de Goiás entre o dia 28 e a madrugada do dia 30 de novembro de 2021.

O sistema de detecção da Earth Networks registrou 213345 descargas atmosféricas sobre a área de concessão da ENEL em Goiás entre as 03h40 do dia 28 de novembro e 00h50 do dia 30 de novembro de 2021.

O INMET registrou chuva forte e significativa durante o evento. Em Monte Alegre de Goiás foram acumulados em apenas duas horas 60,8 mm na tarde do dia 29, volume que corresponde a aproximadamente 30% da média climatológica do mês. Em Rio Verde foram acumulados 75,0 mm durante a madrugada do dia 29, aproximadamente 31% da média mensal. Também houve registro de vento forte, com rajadas de até 57,6 km/h na madrugada do dia 29 de novembro.

Tabela 3 – Resumo do evento Regional Rio Verde

Número/Código do Evento	01-0013/ENEL
Número/Código do Laudo	0013/ENEL
Descrição	Tempestade com intensa atividade elétrica no interior das nuvens, com grande desenvolvimento vertical. Chuvas com acumulados significativos. Forte deslocamento de uma massa de ar em uma região.
Código COBRADE	Tempestade de raios - 1.3.2.1.2, Chuvas intensas - 1.3.2.1.4 e Vendaval - 1.3.2.1.5
Hora início do evento	11h00 do dia 28 de novembro de 2021
Hora de fim do evento	00h30 do dia 30 de novembro de 2021
Abrangência	Regional Rio Verde

Tabela 4 – Resumo do evento Regional Morrinhos

Número/Código do Evento	01-0013/ENEL
Número/Código do Laudo	0013/ENEL
Descrição	Tempestade com intensa atividade elétrica no interior das nuvens, com grande desenvolvimento vertical. Chuvas com acumulados significativos. Forte deslocamento de uma massa de ar em uma região.
Código COBRADE	Tempestade de raios - 1.3.2.1.2, Chuvas intensas - 1.3.2.1.4 e Vendaval - 1.3.2.1.5
Hora início do evento	10h00 do dia 28 de novembro de 2021
Hora de fim do evento	16h00 do dia 29 de novembro de 2021
Abrangência	Regional Morrinhos

Tabela 5 – Resumo do evento Regional Metropolitana e Goiânia

Número/Código do Evento	01-0013/ENEL
Número/Código do Laudo	0013/ENEL
Descrição	Tempestade com intensa atividade elétrica no interior das nuvens, com grande desenvolvimento vertical. Chuvas com acumulados significativos. Forte deslocamento de uma massa de ar em uma região.
Código COBRADE	Tempestade de raios - 1.3.2.1.2, Chuvas intensas - 1.3.2.1.4 e Vendaval - 1.3.2.1.5
Hora início do evento	11h00 do dia 28 de novembro de 2021
Hora de fim do evento	17h30 do dia 29 de novembro de 2021
Abrangência	Regional Metropolitana e Goiânia

Tabela 6 – Resumo do evento Regional Iporá

Número/Código do Evento	01-0013/ENEL
Número/Código do Laudo	0013/ENEL
Descrição	Tempestade com intensa atividade elétrica no interior das nuvens, com grande desenvolvimento vertical. Chuvas com acumulados significativos. Forte deslocamento de uma massa de ar em uma região.
Código COBRADE	Tempestade de raios - 1.3.2.1.2, Chuvas intensas - 1.3.2.1.4 e Vendaval - 1.3.2.1.5
Hora início do evento	11h00 do dia 28 de novembro de 2021
Hora de fim do evento	01h00 do dia 30 de novembro de 2021
Abrangência	Regional Iporá

Tabela 7 – Resumo do evento Regional Luziânia

Número/Código do Evento	01-0013/ENEL
Número/Código do Laudo	0013/ENEL
Descrição	Tempestade com intensa atividade elétrica no interior das nuvens, com grande desenvolvimento vertical. Chuvas com acumulados significativos. Forte deslocamento de uma massa de ar em uma região.
Código COBRADE	Tempestade de raios - 1.3.2.1.2, Chuvas intensas - 1.3.2.1.4 e Vendaval - 1.3.2.1.5
Hora início do evento	06h30 do dia 28 de novembro de 2021
Hora de fim do evento	19h00 do dia 29 de novembro de 2021
Abrangência	Regional Luziânia

Tabela 8 – Resumo do evento Regional Anápolis

Número/Código do Evento	01-0013/ENEL
Número/Código do Laudo	0013/ENEL
Descrição	Tempestade com intensa atividade elétrica no interior das nuvens, com grande desenvolvimento vertical. Chuvas com acumulados significativos. Forte deslocamento de uma massa de ar em uma região.
Código COBRADE	Tempestade de raios - 1.3.2.1.2, Chuvas intensas - 1.3.2.1.4 e Vendaval - 1.3.2.1.5
Hora início do evento	02h30 do dia 28 de novembro de 2021
Hora de fim do evento	20h00 do dia 29 de novembro de 2021
Abrangência	Regional Anápolis

Tabela 9 – Resumo do evento Regional Formosa

Número/Código do Evento	01-0013/ENEL
Número/Código do Laudo	0013/ENEL
Descrição	Tempestade com intensa atividade elétrica no interior das nuvens, com grande desenvolvimento vertical. Chuvas com acumulados significativos. Forte deslocamento de uma massa de ar em uma região.
Código COBRADE	Tempestade de raios - 1.3.2.1.2, Chuvas intensas - 1.3.2.1.4 e Vendaval - 1.3.2.1.5
Hora início do evento	11h00 do dia 28 de novembro de 2021
Hora de fim do evento	19h00 do dia 29 de novembro de 2021
Abrangência	Regional Formosa

Tabela 10 – Resumo do evento Regional Uruaçu

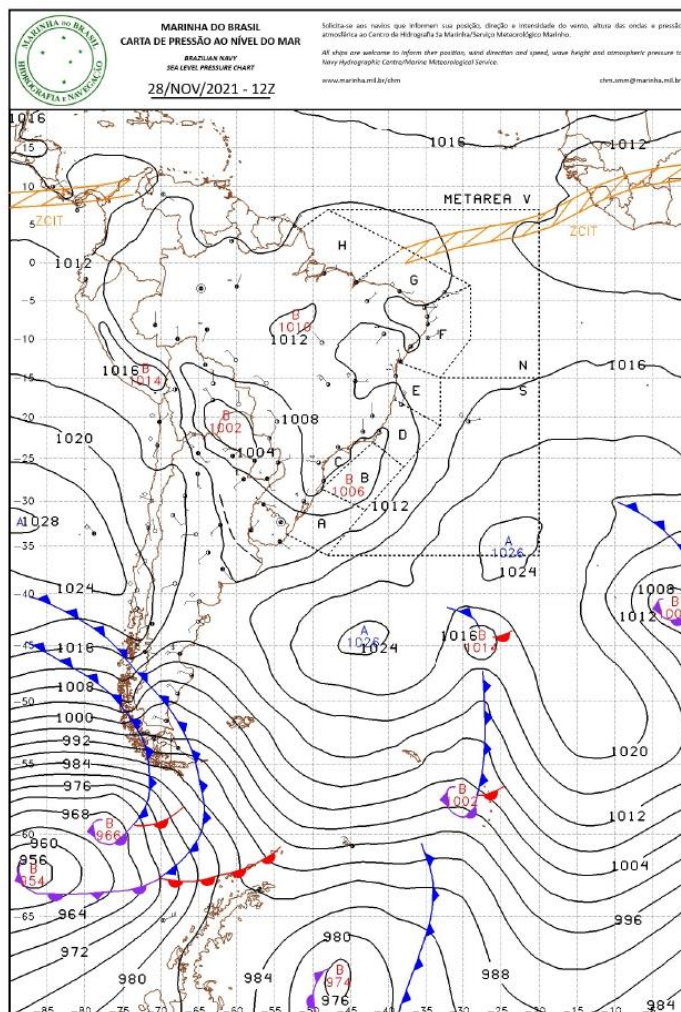
Número/Código do Evento	01-0013/ENEL
Número/Código do Laudo	0013/ENEL
Descrição	Tempestade com intensa atividade elétrica no interior das nuvens, com grande desenvolvimento vertical. Chuvas com acumulados significativos. Forte deslocamento de uma massa de ar em uma região.
Código COBRADE	Tempestade de raios - 1.3.2.1.2, Chuvas intensas - 1.3.2.1.4 e Vendaval - 1.3.2.1.5
Hora início do evento	10h00 do dia 28 de novembro de 2021
Hora de fim do evento	20h00 do dia 29 de novembro de 2021
Abrangência	Regional Uruaçu

4 Referências

- RMets Royal Meteorological Society – Beaufort Scale -
<https://www.rmets.org/weather-and-climate/observing/beaufort-scale>
- Instituto Nacional de Meteorologia (INMET) - <http://www.inmet.gov.br>
- Cptec/INPE
<https://www.cptec.inpe.br/>
- Centro de Hidrografia da Marinha do Brasil -
<https://www.marinha.mil.br/chm/>
- Meteorology Glossary - American Meteorological Society -
<http://glossary.ametsoc.org/>

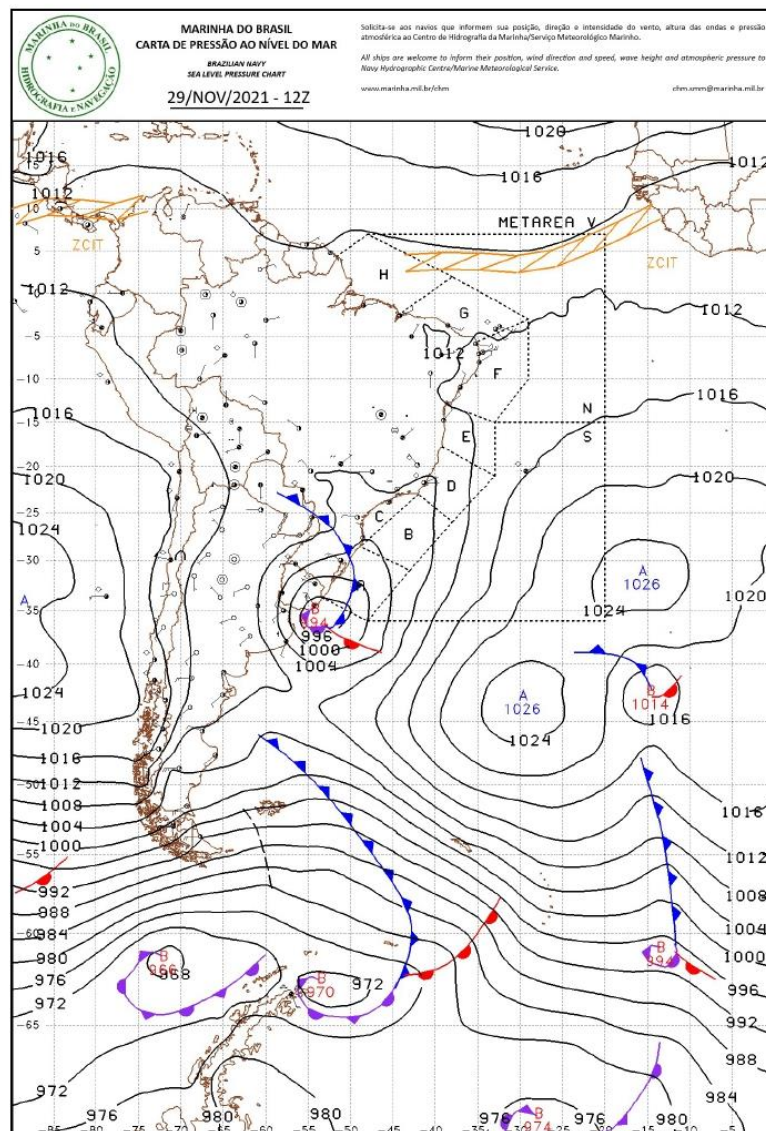
Anexos

A.1 Carta Sinótica



LEGENDA			
	Frente Fria	A	Alta Pressão
	Frente Quente	B	Baixa Pressão
	Instabilidade		Zona de Convergência

Figura A1 - Carta sinótica da Marinha do Brasil para as 1200Z do dia 28 de novembro de 2021 (09h00 do dia 28 de novembro de 2021, hora local).



LEGENDA			
	Frente Fria	A	Alta Pressão
	Frente Quente	B	Baixa Pressão
	Instabilidade		Zona de Convergência

Figura A2 - Carta sinótica da Marinha do Brasil para as 1200Z do dia 28 de novembro de 2021 (09h00 do dia 29 de novembro de 2021, hora local).

A.2 Notícias associadas

- Rio transborda, alaga ruas, casas e deixa mais de 30 famílias desabrigadas durante chuva em distrito de Pirenópolis; vídeo

<https://g1.globo.com/go/goias/noticia/2021/11/29/rio-transborda-alaga-ruas-casas-comercios-e-deixa-mais-de-30-familias-desabrigadas-em-distrito-de-pirenopolis-video.ghtml>

- Chuva deixa povoado em Pirenópolis debaixo d'água e Prefeitura decreta calamidade pública

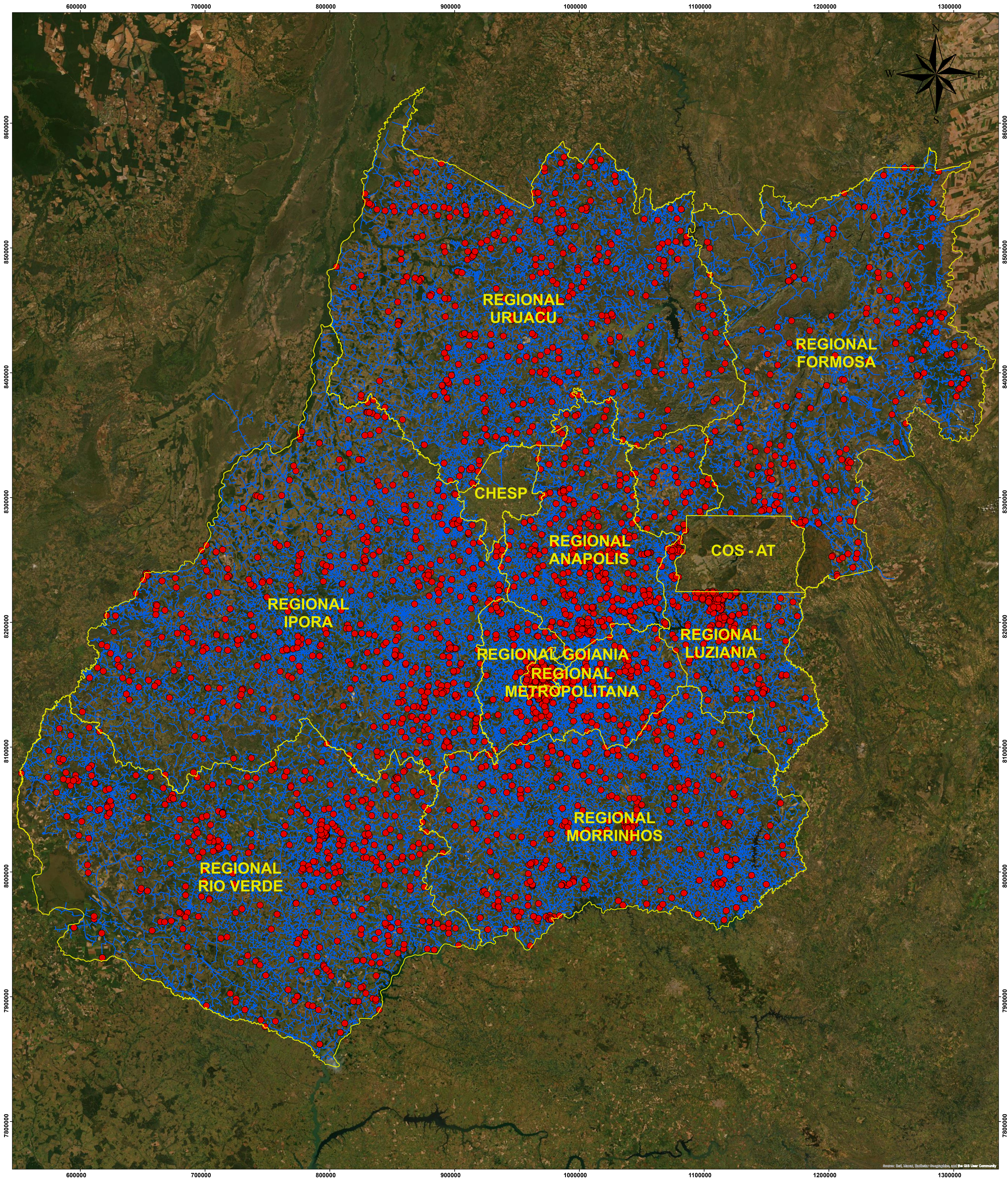
<https://portal6.com.br/2021/11/28/chuva-deixa-povoado-em-pirenopolis-debaixo-dagua-e-prefeitura-decreta-calamidade-publica/>

Bianca Lobo Silva

Meteorologista

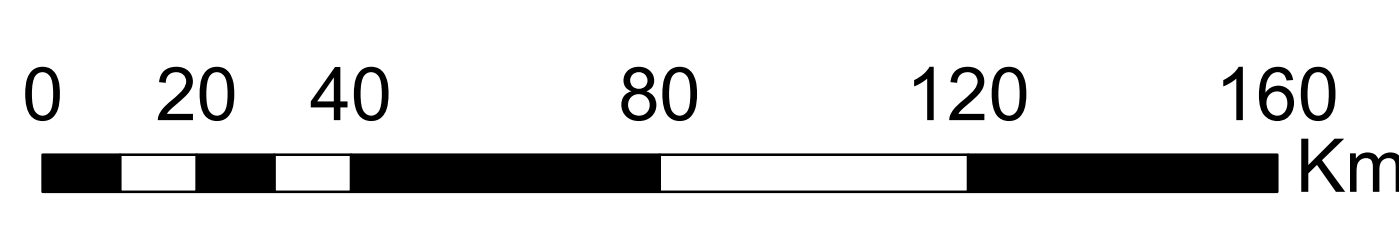
CREA 5063840461

12. Mapa geométrico da ENEL GO



ESCALA: 1/980.000
SISTEMA DE COORDENADAS PLANAS: WORD POLYCONIC
DATUM: SAD69

FONTE: BANCOS DE DADOS ENEL GOIÁS
SISTEMA DE REDE - O&M
ELABORADO POR: DAIANE DAVID CALIXTO



Legenda

- Expurgo
- Trecho Primário
- ▭ Regionais de Média Tensão