

EDEL DISTRIBUIÇÃO GOIÁS



Relatório de Evento em Situação de Emergência

Nº CHI-089

Sumário

1.	INTRODUÇÃO.....	3
2.	DEFINIÇÃO	4
3.	RESUMO EXECUTIVO.....	5
3.1.	RELATÓRIO DE OCORRÊNCIAS DO PERÍODO	5
4.	DESCRIÇÃO DE DANOS CAUSADOS.....	8
4.1.	DESCRIÇÃO DOS EQUIPAMENTOS AFETADOS	8
4.2.	EQUIPAMENTOS AFETADOS	9
5.	RELATO TÉCNICO SOBRE A INTERVENÇÃO REALIZADA PARA RESTABELECIMENTO	9
6.	LISTA DE OCORRÊNCIAS	11
7.	PLOTAGEM DAS OCORRÊNCIAS CONFORME A ESPACIALIZAÇÃO DAS CHUVAS	92
8.	CLIENTES AFETADOS E IMPACTOS GLOBAIS	93
9.	DIAGRAMAS UNIFILARES	94
10.	DEMAIS EVIDÊNCIAS	95
10.1.	DADOS TÉCNICO – OPERACIONAIS ENEL GO	95
10.2.	DADOS CLIMATOLÓGICOS PELO INMET	98
10.3.	DEMAIS EVIDÊNCIAS.....	104
11.	LAUDO METEOROLÓGICO	108
12.	MAPA GEOELÉTRICO DA ENEL GO.....	132

1. Introdução

As concessionárias do serviço público de distribuição de energia elétrica devem prover o serviço de forma adequada, buscando sempre a eficiência, conforme disposto na legislação e nos respectivos contratos de concessão.

Dentre a legislação vigente, destacam-se os Procedimentos de Distribuição de Energia Elétrica no Sistema Elétrico Nacional – PRODIST, que consistem em documentos elaborados pela Agência Nacional de Energia Elétrica – ANEEL, com a participação dos agentes de distribuição e de outras entidades e associações do setor elétrico nacional, que normatizam e padronizam as atividades técnicas relacionadas ao funcionamento e desempenho dos sistemas de distribuição de energia elétrica.

O Módulo 8 do PRODIST – Revisão 12, mais especificamente em sua Seção 8.2, regulamenta a qualidade do serviço prestado pelas distribuidoras de energia elétrica, estabelecendo a metodologia para apuração dos indicadores de continuidade e dos tempos de atendimento a ocorrências emergenciais.

O referido regulamento prevê que, na apuração dos indicadores coletivos e individuais deverão ser consideradas todas as interrupções de longa duração que atingirem as unidades consumidoras, admitidas algumas exceções (denominadas expurgos), que podem ser encontradas no Item 5.6.2.2 da seção 8.2 do Módulo 8 do PRODIST, transcrito abaixo:

5.6.2.2 Na apuração dos indicadores DEC e FEC devem ser consideradas todas as interrupções, admitidas apenas as seguintes exceções:

i. falha nas instalações da unidade consumidora que não provoque interrupção em instalações de terceiros;

ii. interrupção decorrente de obras de interesse exclusivo do consumidor e que afete somente a unidade consumidora do mesmo;

iii. Interrupção em Situação de Emergência;

iv. suspensão por inadimplemento do consumidor ou por deficiência técnica e/ou de segurança das instalações da unidade consumidora que não provoque interrupção em instalações de terceiros, previstas em regulamentação;

v. vinculadas a programas de racionamento instituídos pela União;

vi. ocorridas em Dia Crítico;

vii. oriundas de atuação de Esquema Regional de Alívio de Carga estabelecido pelo ONS. [grifos nossos]

Para os casos de expurgo por Interrupção em Situação de Emergência (ISE), a alínea “h” do Item 5.12.1 da seção 8.2 do Módulo 8 do PRODIST estabelece a obrigatoriedade das distribuidoras em disponibilizar, em seu sítio eletrônico, relatórios digitais com as evidências do evento que tenha gerado tais interrupções enquadradas no inciso iii do Item 5.6.2.2 do mesmo.

Nesta seara, o presente documento, visa apresentar as evidências de um evento ocorrido na área de concessão da Enel Distribuição Goiás, bem como informações relevantes a respeito das interrupções em Situação de Emergência decorrentes do mesmo.

Destaca-se que, para o entendimento completo das regras de apuração dos indicadores de continuidade e expurgos, faz-se necessário também a observação das regras contidas nos Módulos 1 e 6 do PRODIST. Todos os módulos destes procedimentos encontram-se disponíveis para consulta no site da ANEEL (www.aneel.gov.br) e as principais definições relacionadas ao tema estão contidas no item 2 deste documento.

2. Definição

Seção 1.2 do Módulo 1 do PRODIST – Revisão 10

2.198 Evento

Acontecimento que afete as condições normais de funcionamento de uma rede elétrica, podendo gerar uma ou mais interrupções no fornecimento de energia.

2.131 e 2.158 DIC

Duração de interrupção individual por unidade consumidora, ou seja, intervalo de tempo que, no período de apuração, em cada unidade consumidora ou ponto de conexão ocorreu descontinuidade da distribuição de energia elétrica.

2.216 e 2.220 FIC

Frequência de interrupção individual por unidade consumidora, ou seja, Número de interrupções ocorridas, no período de apuração, em cada unidade consumidora ou ponto de conexão.

2.87 Consumidor Hora Interrompido (CHI):

Somatório dos DICs dos consumidores atingidos por interrupção no fornecimento de energia, expresso em horas e centésimos de horas.

2.251 Interrupção em Situação de Emergência:

Interrupção originada no sistema de distribuição, resultante de Evento que comprovadamente impossibilite a atuação imediata da distribuidora e que não tenha sido provocada ou agravada por esta e que seja:

Decorrentes de evento associado a Decreto de Declaração de Situação de Emergência ou Estado de Calamidade Pública emitido por órgão competente; ou

Decorrentes de Evento cuja soma do CHI das interrupções ocorridas no sistema de distribuição seja superior ao calculado conforme equação a seguir:

$$2.612 \times N^{0,35}$$

N – número de unidades consumidoras faturadas e atendidas em BT ou MT, com 2 (duas) casas decimais, do mês de Outubro do ano anterior ao período de apuração

Seguindo esse regramento, demonstra-se abaixo o limite de CHI da Enel GO.

CÁLCULO CHI PARA ENEL GO

- Quantidade faturas em Outubro de 2020 (**N**)

Em Outubro de 2020 foram faturadas 3.081.536 unidades consumidoras.

- Valor limite CHI para Enel GO

$$2.612 \times 3.081.536^{0,35}$$
$$487.575,31 \text{ CHI}$$

3. Resumo Executivo

O Presente Relatório tem como objetivo a incorporação de informações que sejam relevantes para que se possa fazer a devida associação aos dados contidos no documento objeto da classificação de Situação de Emergência caracterizada pelo Módulo 8 do Prodist. Este enquadramento se apresenta na maioria das vezes em condições climáticas adversas com severidade dos fatores inerentes a situação, caracterizado pelo período chuvoso no estado de Goiás, caracterizado na maioria dos casos por fortes ventos e chuvas de grande intensidade e continuidade, diversos pontos de alagamento e queda de árvores.

O avanço de uma frente fria sobre o centro-sul do Brasil reforçou o transporte do ar quente e úmido em baixos níveis sobre a região Centro-Oeste e, em associação com a circulação de ventos na alta atmosfera, favoreceram a formação de nuvens de tempestade que avançaram sobre o estado de Goiás nos dias 29 e 30 de Dezembro de 2021.

Foram apresentadas descargas atmosféricas nuvem-solo (raios) e nuvem-nuvem detectadas pelo sistema Earth Networks. Entre as 10h25 do dia 29 e 01h25 do dia 31 de Dezembro de 2021 foram registrados 8.138 raios nuvem-solo e 20.703 descargas nuvem-nuvem sobre a área da ENEL DISTRIBUIÇÃO GOIÁS.

Em Silvânia foram acumulados 78,4mm entre as 09h do dia 29 e 09h do dia 30 de dezembro, volume que corresponde a aproximadamente 26% da média climatológica (1981-2010) do mês de dezembro na região. Entre as 09h do dia 30 e 09h do dia 31 de dezembro foram acumulados 88,2mm em Cristalina, aproximadamente 29% da média de acumulado mensal.

3.1. Relatório de Ocorrências do período

Na área de concessão da ENEL GO em vários municípios, verificou-se que os danos devido às condições climáticas danificaram a rede de distribuição de energia elétrica em diversos pontos, registrando aproximadamente 177 mil clientes com interrupção no fornecimento de energia elétrica devido a eventos relacionados às chuvas, afetando 224 municípios e 297 Subestações.

O acompanhamento da quantidade de equipes e o Tempo Médio de Atendimento podem ser consultados na Pág. 10 do Relatório em anexo.

O impacto e severidade do evento estão relatados em artigos de mídia, como fotos e reportagens que demonstram os danos na Rede de Distribuição, oriundos dos eventos climáticos no período. Eventos estes que afetaram 177.560 consumidores com CHI de 517.155,56 superior ao de 487.575,31 estabelecido como limite para definição de Situação de Emergência, conforme resumo das informações obrigatórias.

Empresa		ENEL DISTRIBUIÇÃO GOIÁS			
Código do Relatório		CHI-089-ENEL DISTRIBUIÇÃO GOIÁS			
Evento:		TEMPORAL NA AREA DE CONCESSÃO DA ENEL DISTRIBUIÇÃO GOIÁS			
Código COBRADE:	1.3.2.1.2, 1.3.2.1.4, 1.3.2.1.5	Data Início	29/12/2021	Hora início	10h00
Código do Evento:	CHI-089-ENEL GO	Data Término	31/12/2021	Hora Término	01h30
Valor CHI (Limite e Real)	487.575,31	517.155,56	Subestações Atingidas ABADIANIA / ACREUNA / ADELANDIA / AEROPORTO / AGUA LIMPA (MARZAGAO) / AGUAS LINDAS / ALEXANIA / ALMERINDONOPOLIS / ALOANDIA / ALTO BURITI / ALTO HORIZONTE / ALTO PARAISO DE GOIAS / ALVORADA DO NORTE / AMERICANO (RIO VERDE) / AMERICANO DO BRASIL / AMORINOPOLIS / ANAPOLIS UNIVERSITARIA / ANHANGUERA / ANICUNS / ANTONIO DO VITTO / APORE / ARACU / ARAGARCAS / ARAGOIANA / ARAGUAPAZ / ARARAS / AREIAS / ARENOPOLIS / ARUANA / ASA BRANCA / ATLANTICO / AURILANDIA / AVELINOPOLIS / BACURI (RIO VERDE) / BARBOSELANDIA / BARCELONA / BARREIRO (PORANGATU) / BARRO ALTO / BELA VISTA (TRANSMISSAO) / BOA VISTA / BOM JARDIM / BOM JESUS DE GOIAS / BONFINOPOLIS / BONITO / BONOPOLIS / BRITANIA / BURITI ALEGRE / BURITI DE GOIAS / BURITIZINHO / CABECEIRAS / CABRIUVA (RIO VERDE) / CACHOEIRA ALTA / CACHOEIRA DOURADA / CACHOEIRA NOVA / CACHOEIRINHA (ITARUMA) / CACU / CAIAPONIA / CALCILANDIA / CALDAS NOVAS / CALDAZINHA / CAMPESTRE / CAMPINAS / CAMPINORTE / CAMPO ALEGRE DE GOIAS / CAMPO LIMPO DE GOIAS / CAMPO NOVO / CAMPOS BELOS / CAMPOS VERDES / CARAIBAS / CARAJAS / CASTELANDIA / CATALAO / CATURAI / CEBRASA FABRICA DA AMBEV / CEPALGO / CEZARINA / CHAPADAO DO CEU / CIDADE OCIDENTAL / COCALZINHO / COLINACU / CORREGO DO OURO / CORUMBA / CORUMBAIBA / CRISTALINA / CRISTALINA TRANSMISSAO / CRISTIANOPOLIS / CRIXAS / CUMARI / DAIA - ANAPOLIS / DAMOLANDIA / DAVINOPOLIS / DESFECHO / DESTILARIA BRASIL CENTRAL / DIMIC / DORCELINO PEIXOTO DE MORAES / DOVERLANDIA / EDEALINA / EDEIA / ENERSUL / ESTRELA DALVA / ESTRELA DO NORTE / FAINA / FAZENDA CANADA / FERROVIARIO / FIRMINOPOLIS / FLORES DE GOIAS / FORMIGA / FORMOSO / FRONTEIRA / GOIANDIRA / GOIANESIA / GOIANIA LESTE / GOIANIRA / GOIAS / GOIATUBA / GOYA / GUAPO / HEITORAI / HIDROLANDIA / IACIARA / INACIOLANDIA / INDEPENDENCIA / INDIARA / INHUMAS / IPAMERI / IPE / IPEGUARI / IPORA / ITABERAI / ITAGUARI / ITAGUARU / ITAJA / ITAPACI / ITAPACI (TRANSMISSAO) / ITAPIRAPUA / ITAPURANGA / ITARUMA / ITAUCU / ITIQUIRA (FORMOSA) / ITUMBIARA NOVA / ITUMBIARA VELHA / JACILANDIA / JANDAIA / JARAGUA / JARANAPOLIS / JATAI / JAUPACI / JESUPOLIS / JOVIANIA / JUNDIAI / JURUMIRIM / JUSCELANDIA / JUSSARA / LAGES / LAGOA DA SERRA / LAGOA DO BAUZINHO (RIO VERDE) / LEOPOLDO DE BULHOES / LUZIANIA / LUZIANIA INDUSTRIAL / MAIRIPOTABA / MAMBAI / MARA ROSA / MARAJOARA / MARCIANOPOLIS / MARIAPOLIS (PADRE BERNARDO) / MARZAGAO / MATA FEIA / MATO GRANDE / MATRINCHA / MAURILANDIA / MEIA PONTE / MINACU / MINEIROS / MINEIROS TRANSMISSAO / MOIPORA / MONTE ALEGRE / MONTES CLAROS DE GOIAS / MONTIVIDIU T / MORRINHOS / MOSSAMEDES / MOZARLANDIA / MOZARLANDIA (TRANSMISSAO) / MUNDO NOVO DE GOIAS / MUTUNOPOLIS / NAVESLANDIA (JATAI) / NAZARIO / NEROPOLIS / NIQUELANDIA / NIQUELANDIA 69KV / NOVA AURORA / NOVA CRIXAS (TRANSMISSAO) / NOVA IGUACU / NOVA VENEZA / NOVO BRASIL / NOVO GAMA / NOVO PLANALTO / OLOANA / ORIZONA / OURO VERDE DE GOIAS / OUVIDOR / PACAEMBU (NOVO GAMA) / PADRE BERNARDO / PAINEIRAS / PALESTINA / PALMEIRAS / PALMEIRAS DE GOIAS / PALMELO / PALMINOPOLIS / PAMPLONA / PANAMA / PARANA / PARANAIBA / PARANAIGUARA / PARAUNA SE ALTA TENSÃO / PARQUE DAS EMAS (MINEIROS) / PARQUE DAS NACOES / PETROLINA / PILAR / PILOANDIA / PIRACANJUBA / PIRANHAS T / PIRENOPOLIS / PIRES BELO / PIRES DO RIO / PLANALTINA / PLANALTINA (TRANSMISSAO) / PONTALINA / PORANGATU / PORTELANDIA / PORTO SAO SIMAO / POSSE / PROFESSOR JAMIL / QUEBRA LINHA / QUIRINOPOLIS / REAL / RETIRO / GOIAS / RIO CLARO JATAI MONTIVIDIU / RIO DO PEIXE / RIO PRETO / RIO QUENTE / RIO VERDE / RIO VERMELHO / RIVERLANDIA (RIO VERDE) / ROCHEDO (UEH) / RUBIATABA / SANCLERLANDIA / SANTA BARBARA / SANTA FE DE GOIAS / SANTA GENOVEVA / SANTA HELENA / SANTA RITA DO ARAGUAIA / SANTA ROSA / SANTA ROSA DE GOIAS / SANTA ROSA DO MEIA PONTE / SANTA TEREZA DE GOIAS / SANTA TEREZINHA / SANTANA / SANTO ANTONIO DA BARRA / SANTO ANTONIO DE GOIAS / SANTO ANTONIO DO DESC. TRANS. / SANTO ANTONIO DO DESCOBERTO / SAO BARTOLOMEU / SAO DOMINGOS / SAO FRANCISCO DE GOIAS / SAO GABRIEL DE GOIAS / SAO JOAO D ALIANCA / SAO LUIZ DOS MONTES BELOS / SAO MIGUEL DO ARAGUAIA / SAO MIGUEL DO PASSA QUATRO / SAO SIMAO / SENADOR CANEDO TRANSMISSAO / SERRA AZUL (JATAI) / SERRA DE CALDAS / SERRANOPOLIS / SILVANIA / SOUZALANDIA / TAIOBA / TAQUARAL / TAQUARI / TERRA VERMELHA / TRES BARRAS / TRES RANCHOS / TRINDADE / TURVANIA / TURVELANDIA / URUACU / URUTAI / USINA MAMBAI / VARJAO / VIANOPOLIS		
Código do Decreto (Se Houver):					
Quantidade de Interrupções (Evento)	2.316				
Início 1ª Incidência (Data e Hora)	29/12/2021 10:24				

			/ VICENTINOPOLIS / VILA BOA / VILA CORUMBA / VILA PROPICIO / XAVANTES / XIXA / ZELANDIA
Início Última Incidência (Data e Hora)	31/12/2021 01:28		
Média de Duração das Incidências (h)	8,96		
Duração da Incidência mais longa (h)	79,46		
Total de Clientes afetados	177.560	Municípios Atingidos	ABADIA DE GOIAS / ABADIANA / ACREUNA / ADELANDIA / AGUA FRIA DE GOIAS / AGUA LIMPA / AGUAS LINDAS DE GOIAS / ALEXANIA / ALOANDIA / ALTO HORIZONTE / ALTO PARAISO DE GOIAS / ALVORADA DO NORTE / AMARALINA / AMERICANO DO BRASIL / AMORINOPOLIS / ANAPOLIS / ANHANGUERA / ANICUNS / APARECIDA DE GOIANIA / APORE / ARAGARCAS / ARAGOIANIA / ARAGUAPAZ / ARENOPOLIS / ARUANA / AURILANDIA / AVELINOPOLIS / BALIZA / BARRO ALTO / BELA VISTA DE GOIAS / BOM JARDIM DE GOIAS / BOM JESUS DE GOIAS / BONFINOPOLIS / BONOPOLIS / BRAZABRANTES / BRITANIA / BURITI ALEGRE / BURITI DE GOIAS / BURITINOPOLIS / CABECEIRAS / CACHOEIRA ALTA / CACHOEIRA DE GOIAS / CACHOEIRA DOURADA / CACU / CAIAPONIA / CALDAS NOVAS / CALDAZINHA / CAMPESTRE DE GOIAS / CAMPINACU / CAMPINORTE / CAMPO ALEGRE DE GOIAS / CAMPOS BELOS / CAMPOS VERDES / CARMO DO RIO VERDE / CASTELANDIA / CATALAO / CATURAI / CAVALCANTE / CEZARINA / CHAPADAO DO CEU / CIDADE OCIDENTAL / COCALZINHO DE GOIAS / CORREGO DO OURO / CORUMBA DE GOIAS / CORUMBAIBA / CRISTALINA / CRISTIANOPOLIS / CRIXAS / CROMINIA / CUMARI / DAMIANOPOLIS / DAMOLANDIA / DAVINOPOLIS / DIORAMA / DIVINOPOLIS DE GOIAS / DOVERLANDIA / EDEALINA / EDEIA / FAINA / FAZENDA NOVA / FIRMINOPOLIS / FLORES DE GOIAS / FORMOSA / FORMOSO / GAMELEIRA DE GOIAS / GOIANDIRA / GOIANESIA / GOIANIA / GOIANIRA / GOIAS / GOIATUBA / GUAPO / GUARAITA / GUARANI DE GOIAS / GUARINOS / HEITORAI / HIDROLANDIA / HIDROLINA / IACIARA / INACIOLANDIA / INDIARA / INHUMAS / IPAMERI / IPORA / ITABERAI / ITAGUARI / ITAGUARU / ITAJA / ITAPACI / ITAPIRAPUA / ITAPURANGA / ITARUMA / ITAUCU / ITUMBIARA / IVOLANDIA / JANDAIA / JARAGUA / JATAI / JAUPACI / JESUPOLIS / JOVIANIA / JUSSARA / LAGOA SANTA / LEOPOLDO DE BULHOES / LUZIANIA / MAIRIPOTABA / MAMBAI / MARA ROSA / MARZAGAO / MATRINCHA / MAURILANDIA / MIMOSO DE GOIAS / MINACU / MINEIROS / MOIPORA / MONTE ALEGRE DE GOIAS / MONTES CLAROS DE GOIAS / MONTIVIDIU / MONTIVIDIU DO NORTE / MORRINHOS / MORRO AGUDO DE GOIAS / MOSSAMEDES / MOZARLANDIA / MUNDO NOVO DE GOIAS / MUTUNOPOLIS / NAZARIO / NEROPOLIS / NIQUELANDIA / NOVA AURORA / NOVA CRIXAS / NOVA IGUACU DE GOIAS / NOVA ROMA / NOVA VENEZA / NOVO BRASIL / NOVO GAMA / ORIZONA / OURO VERDE DE GOIAS / OUVIDOR / PADRE BERNARDO / PALESTINA DE GOIAS / PALMEIRAS DE GOIAS / PALMINOPOLIS / PANAMA / PARANAIGUARA / PARAUNA / PEROLANDIA / PETROLINA DE GOIAS / PILAR DE GOIAS / PIRACANJUBA / PIRANHAS / PIRENOPOLIS / PIRES DO RIO / PLANALTINA / PONTALINA / PORANGATU / POSSE / PROFESSOR JAMIL SAFADY / QUIRINOPOLIS / RIO QUENTE / RIO VERDE / RUBIATABA / SANCLERLANDIA / SANTA BARBARA DE GOIAS / SANTA CRUZ DE GOIAS / SANTA FE DE GOIAS / SANTA HELENA DE GOIAS / SANTA RITA DO ARAGUAIA / SANTA RITA DO NOVO DESTINO / SANTA ROSA DE GOIAS / SANTA TEREZA DE GOIAS / SANTA TEREZINHA DE GOIAS / SANTO ANTONIO DA BARRA / SANTO ANTONIO DE GOIAS / SANTO ANTONIO DO DESCOBERTO / SAO DOMINGOS / SAO FRANCISCO DE GOIAS / SAO JOAO D ALIANCA / SAO JOAO DA PARAUNA / SAO LUIS DE MONTES BELOS / SAO LUIZ DO NORTE / SAO MIGUEL DO ARAGUAIA / SAO MIGUEL DO PASSA QUATRO / SAO SIMAO / SENADOR CANEDO / SERRANOPOLIS / SILVANIA / SIMOLANDIA / SITIO D ABADIA / TAQUARAL DE GOIAS / TERESINA DE GOIAS / TRES RANCHOS / TRINDADE / TROMBAS / TURVANIA / TURVELANDIA / UIRAPURU / URUACU / URUTAI / VALPARAISO DE GOIAS / VARJAO / VIANOPOLIS / VICENTINOPOLIS / VILA BOA / VILA PROPICIO

4. Descrição de Danos Causados

Segundo o Instituto Nacional de Pesquisas Espaciais (Inpe), os raios são responsáveis por cerca de 70% dos desligamentos na rede de transmissão e 40% na de distribuição de energia e queima de transformadores no Brasil. Durante os temporais, são frequentes casos de quedas de árvores, deslizamento de terras e objetos que são lançados sobre a rede, causando o rompimento de cabos de energia e a destruição de postes, provocando o desabastecimento de energia.

A fim de possibilitar melhor entendimento da importância dos equipamentos afetados na concessão da ENEL GO durante período das chuvas, apresenta-se na tabela abaixo a hierarquia dos equipamentos da rede de distribuição e no item 4.1 estão relacionadas a descrição destes.

Hierarquia	Nome do Equipamento
1	Disjuntor/ Religador/Chave Telecomandada
2	Chave fusível
3	Transformador

4.1. Descrição dos equipamentos afetados

Transformador – é um dispositivo destinado a modificar os níveis de tensão e corrente elétrica, mantendo potência elétrica praticamente constante, de um circuito a outro, modificando também os valores das impedâncias elétricas de um circuito elétrico.

Chave fusível – é um dispositivo fusível no qual o porta-fusível pode ser manipulado de forma a obter uma distância de seccionamento, sem que haja separação física entre o porta-fusível e a base. É um equipamento destinado a proteção de sobrecorrentes de circuitos primários utilizados em redes aéreas de distribuição urbana e rural e em pequenas subestações de consumidor e de concessionária. É dotada de um elemento fusível que responde pelas características básicas de sua operação.

Disjuntor – é um interruptor elétrico projetado para proteger um circuito elétrico de danos causados por falhas na alimentação elétrica, principalmente devido a situações de sobrecorrentes, causadas por exemplo por excesso de carga ou um curto-circuito.

Religadores automáticos – são equipamentos de interrupção de corrente elétrica dotados de uma determinada capacidade de repetição em operação de abertura e fechamento de um circuito, durante a ocorrência de um defeito.

Adicionalmente, para conhecimento segue a descrição detalhada abaixo:

Alimentador – linha elétrica destinada a transportar energia elétrica em média tensão.

Condutor de energia – é o meio pelo qual se transporta potência desde um determinado ponto, denominada fonte ou alimentação, até um terminal consumidor.

Para-raios – são equipamentos protetores de linhas de transmissão e distribuição aéreas contra sobretensões causadas por manobras de chaves ou descargas atmosféricas.

Isoladores – são elementos sólidos dotados de propriedades mecânicas, capazes de suportar os esforços produzidos pelos condutores. Eletricamente, exercem a função de isolar os condutores, submetidos a uma diferença de potencial em relação terra (estrutura suporte) ou em relação a um outro condutor de fase.

Ramal de ligação - conjunto de condutores e acessórios instalados entre o ponto de derivação do sistema de distribuição da distribuidora e o ponto de conexão das instalações de utilização do acessante.

Chave faca – é um tipo de dispositivo destinado a isolar (seccionar) partes (subsistemas, equipamentos, etc.) de circuitos elétricos. São instaladas em postes de energia e redes de distribuição elétrica, visando seccionar a rede para minimizar os efeitos das interrupções.

4.2. Equipamentos Afetados

Adicionalmente, segue abaixo a tabela com o detalhamento da quantidade de equipamentos afetados.

DANOS CAUSADOS			
Equipamentos Danificado	Importância para o Sistema	Local	Quantidade
Disjuntor/Religador/Chave Telecomandada	Proteção do Alimentador	Área de Concessão	85
Chaves Fusíveis Operada	Proteção de Ramais de Alimentadores	Área de Concessão	818
Transformador Operado	Proteção do Transformador	Área de Concessão	635

O Item 6 deste documento apresenta, na íntegra, a relação destas interrupções.

5. Relato Técnico sobre a intervenção realizada para restabelecimento

Em qualquer evento de situação de emergência, a rede de distribuição registra ocorrências emergenciais que podem estar associadas ao meio ambiente (não gerenciáveis) ou relacionadas à operação do sistema (gerenciáveis). Nesse sentido, é importante destacar que, em qualquer situação, a ENEL GO despacha suas equipes de

forma eficiente sem distinção da causa raiz, uma vez que o fato gerador somente é confirmado in loco, incluindo as ocorrências sem serviços executados (por exemplo, defeito interno), que podem atrasar o atendimento de ocorrências com desligamentos.

Assim, a fim de agilizar o reestabelecimento do serviço, além das equipes de atendimento de emergência, foram mobilizadas as equipes de combate a perdas, corte/religa, construção de rede, técnicos do sistema elétrico e grande equipe de backoffice.

Pode ser observado nas evidências do item 10.3, que as chuvas dos dias analisados no relatório trouxeram vários pontos de alagamento e enxurradas, afetando a locomoção das equipes. Também foram observadas em diversas ocorrências, contidas no item 6, relatos das equipes sobre o mau tempo, incluindo informações de árvores caídas, cabos partidos, dificuldades de acesso, pontos de atolamento, transbordamento de rios e córregos e estradas desmoronadas. Várias ocorrências necessitaram de serviços complexos e muitas vezes em locais com acesso muito limitado.

Abaixo segue a tabela com Turnos e o Tempo Médio de Atendimento, com dados diários dos dias 29 e 30 de Dezembro de 2021.

Relato técnico sobre a Intervenção realizada – 2021			
	29/12	30/12	
<u>Informações Sobre Equipes</u>			
Turnos	1.079	1.085	Turmas
<u>Tempos Médios (Considerando ocorrências Expurgadas)</u>			
Preparação	289	320	Minutos
Deslocamento	58	57	Minutos
Execução	82	91	Minutos
TMAE	429	468	Minutos

6. Lista de Ocorrências

age nte	mes_comp etencia	ano_comp etencia	codigoCo njunto	aliment ador	subst acao	EQP_ORI GEM	numeroOrdemIn terrupcao	codTipoIn te rrupcao	codMotivoE xpurgo	dataHoraInici o terrupcao	dataHoraRe sta bilizacao	fatoGerador	nivelTe nsao	qtdConsumid ora sAtingidas	numConsumid ore sConjunto	CHI
6072	12	2021	14906	3	56	GE21258496	202112134404	1	3	29/12/2021 10:24	29/12/2021 13:19	Interna-Não programada-Meio ambiente-Vento	220	1	31350	2,90
6072	12	2021	14933	2	102	JA12354010	202112134427	1	3	29/12/2021 10:28	29/12/2021 18:54	Interna-Não programada-Meio ambiente-Descarga Atmosférica	13800	5	19106	42,14
6072	12	2021	14873	1	456	NP12307146	202112134441	1	3	29/12/2021 10:30	29/12/2021 18:19	Interna-Não programada-Meio ambiente-Descarga Atmosférica	220	1	6199	7,80
6072	12	2021	14863	4	580	AN11194877	202112134488	1	3	29/12/2021 10:35	29/12/2021 13:41	Interna-Não programada-Meio ambiente-Árvore ou Vegetação	220	90	92087	278,90
6072	12	2021	14936	4	237	21033158	202112134599	1	3	29/12/2021 11:06	29/12/2021 12:06	Interna-Não programada-Meio ambiente-Vento	220	1	39468	0,99
6072	12	2021	14894	2	204	PV21244314	202112134613	1	3	29/12/2021 11:09	29/12/2021 21:41	Interna-Não programada-Meio ambiente-Descarga Atmosférica	220	1	18099	10,52
6072	12	2021	14936	4	237	20631443	202112134618	1	3	29/12/2021 11:10	29/12/2021 14:34	Interna-Não programada-Meio ambiente-Vento	220	1	39468	3,38
6072	12	2021	16479	2	386	10004461787	202112134622	1	3	29/12/2021 11:12	29/12/2021 12:27	Interna-Não programada-Meio ambiente-Vento	220	1	50674	1,25
6072	12	2021	14906	3	56	GE21229528	202112134633	1	3	29/12/2021 11:14	29/12/2021 13:36	Interna-Não programada-Meio ambiente-Descarga Atmosférica	220	1	31350	2,36
6072	12	2021	14894	2	204	10027860777	202112134642	1	3	29/12/2021 11:16	29/12/2021 23:06	Interna-Não programada-Meio ambiente-Vento	220	1	18099	11,83
6072	12	2021	14907	1	58	15330448	202112134721	1	3	29/12/2021 11:31	29/12/2021 13:40	Interna-Não programada-Meio ambiente-Vento	220	1	46649	2,15
6072	12	2021	14966	10	57	10525932	202112134744	1	3	29/12/2021 11:36	29/12/2021 15:47	Interna-Não programada-Meio ambiente-Vento	220	1	31306	4,18
6072	12	2021	16479	2	386	NJ11183773	202112134749	1	3	29/12/2021 11:24	29/12/2021 14:44	Interna-Não programada-Meio ambiente-Descarga Atmosférica	220	263	50674	874,55
6072	12	2021	14920	2	96	IX12000030	202112134759	1	3	29/12/2021 11:39	29/12/2021 13:06	Interna-Não programada-Meio ambiente-Descarga Atmosférica	13800	6	14439	8,63
6072	12	2021	14863	6	580	AN21051287	202112134762	1	3	29/12/2021 11:40	29/12/2021 17:51	Interna-Não programada-Meio ambiente-Vento	220	1	92087	6,17
6072	12	2021	14923	1	369	FN12060710	202112134773	1	3	29/12/2021 11:43	29/12/2021 21:35	Interna-Não programada-Meio ambiente-Vento	13800	51	32517	502,76
6072	12	2021	16479	2	386	4990073400	202112134776	1	3	29/12/2021 11:43	29/12/2021 14:15	Interna-Não programada-Meio ambiente-Vento	220	1	50674	2,52
6072	12	2021	14907	6	58	10032816292	202112134791	1	3	29/12/2021 11:47	29/12/2021 19:43	Interna-Não programada-Meio ambiente-Vento	220	1	46649	7,92
6072	12	2021	14923	32	85	ME21198214	202112134807	1	3	29/12/2021 11:52	30/12/2021 01:57	Interna-Não programada-Meio ambiente-Vento	220	3	32517	42,23
6072	12	2021	15740	1	420	10018716049	202112134815	1	3	29/12/2021 11:55	29/12/2021 13:13	Interna-Não programada-Meio ambiente-Vento	220	1	53898	1,30
6072	12	2021	14920	2	96	10027456143	202112134817	1	3	29/12/2021 11:55	29/12/2021 14:46	Interna-Não programada-Meio ambiente-Vento	220	1	14439	2,84
6072	12	2021	14923	2	85	10012539242	202112134818	1	3	29/12/2021 11:55	30/12/2021 09:34	Interna-Não programada-Meio ambiente-Vento	220	1	32517	21,65
6072	12	2021	14881	32	30	DV12187350	202112134822	1	3	29/12/2021 11:57	29/12/2021 13:29	Interna-Não programada-Meio ambiente-Descarga Atmosférica	34500	17	11771	26,06
6072	12	2021	14987	3	201	SV21085394	202112134828	1	3	29/12/2021 11:58	29/12/2021 12:56	Interna-Não programada-Meio ambiente-Descarga Atmosférica	220	1	17312	0,96
6072	12	2021	14873	2	456	NQ12252378	202112134833	1	3	29/12/2021 11:59	30/12/2021 14:45	Interna-Não programada-Meio ambiente-Vento	13800	14	6199	374,77

607 2	12	2021	14873	2	456	NQ12252 378	202112134833	1	3	30/12/2021 09:28	30/12/2021 14:45	Interna-Não programada-Meio ambiente-Vento	13800	2	6199	10,56
607 2	12	2021	14940	2	38	10007766 546	202112134845	1	3	29/12/2021 12:03	29/12/2021 14:30	Interna-Não programada-Meio ambiente-Vento	220	1	96916	2,45
607 2	12	2021	15728	31	322	BV121118 33	202112134848	1	3	29/12/2021 11:46	29/12/2021 14:44	Interna-Não programada-Meio ambiente-Vento	34500	9	2440	26,62
607 2	12	2021	16491	2	335	NB123763 61	202112134849	1	3	29/12/2021 12:04	29/12/2021 16:10	Interna-Não programada-Meio ambiente-Descarga Atmosférica	13800	7	17361	28,63
607 2	12	2021	14894	2	40	26001404 7	202112134850	1	3	29/12/2021 12:05	29/12/2021 23:49	Interna-Não programada-Meio ambiente-Vento	220	1	18099	11,74
607 2	12	2021	14971	4	421	12003047 0	202112134851	1	3	29/12/2021 12:05	29/12/2021 13:34	Interna-Não programada-Meio ambiente-Vento	220	1	52507	1,48
607 2	12	2021	14953	2	314	PP212211 78	202112134859	1	3	29/12/2021 12:06	29/12/2021 19:58	Interna-Não programada-Meio ambiente-Vento	220	1	20280	7,85
607 2	12	2021	14883	5	32	76038204 9	202112134868	1	3	29/12/2021 12:07	29/12/2021 17:02	Interna-Não programada-Meio ambiente-Vento	220	1	19576	4,91
607 2	12	2021	16487	2	63	10005258 284	202112134872	1	3	29/12/2021 12:08	29/12/2021 14:41	Interna-Não programada-Meio ambiente-Vento	220	1	41316	2,55
607 2	12	2021	14860	2	168	10006733 580	202112134877	1	3	29/12/2021 12:08	29/12/2021 14:00	Interna-Não programada-Meio ambiente-Vento	220	1	35941	1,85
607 2	12	2021	15742	1	99	69021990 8	202112134878	1	3	29/12/2021 12:08	29/12/2021 18:12	Interna-Não programada-Meio ambiente-Vento	220	1	23451	6,06
607 2	12	2021	16488	5	61	10329018	202112134879	1	3	29/12/2021 12:08	29/12/2021 14:02	Interna-Não programada-Meio ambiente-Vento	220	1	38859	1,89
607 2	12	2021	14953	2	314	7308006	202112134885	1	3	29/12/2021 12:10	29/12/2021 18:30	Interna-Não programada-Meio ambiente-Descarga Atmosférica	13800	2	20280	12,64
607 2	12	2021	14865	1	9	91002589 7	202112134908	1	3	29/12/2021 12:19	29/12/2021 20:10	Interna-Não programada-Meio ambiente-Vento	220	1	17518	7,86
607 2	12	2021	14937	8	237	20732739	202112134910	1	3	29/12/2021 12:19	29/12/2021 13:49	Interna-Não programada-Meio ambiente-Vento	220	1	27713	1,49
607 2	12	2021	16489	1	422	PI211066 76	202112134915	1	3	29/12/2021 12:20	29/12/2021 13:41	Interna-Não programada-Meio ambiente-Descarga Atmosférica	220	1	10157	1,34
607 2	12	2021	16493	2	572	SV120758 72	202112134919	1	3	29/12/2021 12:21	29/12/2021 14:49	Interna-Não programada-Meio ambiente-Descarga Atmosférica	13800	2	16157	4,93
607 2	12	2021	14971	4	421	10007718 231	202112134920	1	3	29/12/2021 12:21	29/12/2021 14:56	Interna-Não programada-Meio ambiente-Vento	220	1	52507	2,58
607 2	12	2021	14868	31	16	PH122457 28	202112134922	1	3	29/12/2021 12:21	29/12/2021 17:53	Interna-Não programada-Meio ambiente-Descarga Atmosférica	34500	2	2330	11,04
607 2	12	2021	14889	2	89	CY120363 47	202112134927	1	3	29/12/2021 12:23	29/12/2021 15:22	Interna-Não programada-Meio ambiente-Vento	13800	12	20532	35,72
607 2	12	2021	14905	1	362	10031538 639	202112134935	1	3	29/12/2021 12:24	30/12/2021 00:11	Interna-Não programada-Meio ambiente-Vento	220	1	5410	11,78
607 2	12	2021	14966	10	57	15458544	202112134940	1	3	29/12/2021 12:26	29/12/2021 14:32	Interna-Não programada-Meio ambiente-Vento	220	1	31306	2,10
607 2	12	2021	16475	1	453	10032260 960	202112134944	1	3	29/12/2021 12:28	29/12/2021 14:51	Interna-Não programada-Meio ambiente-Vento	220	1	46833	2,38
607 2	12	2021	14971	9	421	LZ110000 09	202112134946	1	3	29/12/2021 12:28	29/12/2021 17:04	Interna-Não programada-Meio ambiente-Vento	220	21	52507	96,36
607 2	12	2021	14925	1	88	IB113364 91	202112134952	1	3	29/12/2021 12:29	29/12/2021 14:34	Interna-Não programada-Meio ambiente-Descarga Atmosférica	220	21	18446	43,50
607 2	12	2021	14989	1	80	30128237	202112134959	1	3	29/12/2021 12:31	29/12/2021 14:34	Interna-Não programada-Meio ambiente-Vento	220	1	23742	2,05
607 2	12	2021	14863	4	5	20896931	202112134963	1	3	29/12/2021 12:32	29/12/2021 13:14	Interna-Não programada-Meio ambiente-Vento	220	1	92087	0,69
607 2	12	2021	14944	31	124	MR12223 297	202112134981	1	3	29/12/2021 12:34	29/12/2021 14:27	Interna-Não programada-Meio ambiente-Vento	34500	3	23941	5,61
607 2	12	2021	14876	2	23	12500459 31	202112134987	1	3	29/12/2021 12:36	29/12/2021 18:03	Interna-Não programada-Meio ambiente-Vento	220	1	10269	5,43

607 2	12	2021	14971	9	421	10029330 210	202112134991	1	3	29/12/2021 12:37	29/12/2021 17:59	Interna-Não programada-Meio ambiente-Vento	220	1	52507	5,36
607 2	12	2021	14931	2	98	69015412 4	202112135018	1	3	29/12/2021 12:43	29/12/2021 17:51	Interna-Não programada-Meio ambiente-Vento	220	1	19350	5,12
607 2	12	2021	15738	1	62	10010341 852	202112135021	1	3	29/12/2021 12:45	29/12/2021 14:42	Interna-Não programada-Meio ambiente-Vento	220	1	38297	1,95
607 2	12	2021	14952	2	380	CP112876 50	202112135037	1	3	29/12/2021 12:48	30/12/2021 08:52	Interna-Não programada-Meio ambiente-Descarga Atmosférica	220	1	2142	20,05
607 2	12	2021	14929	4	93	IK213362 00	202112135040	1	3	29/12/2021 12:49	29/12/2021 15:01	Interna-Não programada-Meio ambiente-Descarga Atmosférica	220	1	18853	2,19
607 2	12	2021	14930	31	374	FA120510 40	202112135044	1	3	29/12/2021 12:42	29/12/2021 15:47	Interna-Não programada-Meio ambiente-Vento	34500	13	53318	39,95
607 2	12	2021	14863	6	5	21194695	202112135061	1	3	29/12/2021 12:53	29/12/2021 20:56	Interna-Não programada-Meio ambiente-Vento	220	1	92087	8,04
607 2	12	2021	14961	2	190	29601478 75	202112135063	1	3	29/12/2021 12:53	29/12/2021 18:00	Interna-Não programada-Meio ambiente-Vento	220	1	40274	5,11
607 2	12	2021	14862	1	20	CB212102 53	202112135065	1	3	29/12/2021 12:53	29/12/2021 21:57	Interna-Não programada-Meio ambiente-Descarga Atmosférica	220	2	23935	18,11
607 2	12	2021	16488	3	61	GN11168 535	202112135087	1	3	29/12/2021 12:58	29/12/2021 16:34	Interna-Não programada-Meio ambiente-Vento	220	66	38859	237,4 4
607 2	12	2021	15733	32	347	KR123528 45	202112135095	1	3	29/12/2021 13:00	29/12/2021 16:53	Interna-Não programada-Meio ambiente-Vento	34500	3	17519	11,64
607 2	12	2021	14984	5	176	10031124 400	202112135103	1	3	29/12/2021 13:03	29/12/2021 14:50	Interna-Não programada-Meio ambiente-Vento	220	1	42284	1,77
607 2	12	2021	14865	2	307	AC213044 95	202112135113	1	3	29/12/2021 13:05	30/12/2021 08:25	Interna-Não programada-Meio ambiente-Descarga Atmosférica	220	1	17518	19,32
607 2	12	2021	16482	6	577	10005940 816	202112135119	1	3	29/12/2021 13:06	29/12/2021 22:35	Interna-Não programada-Meio ambiente-Vento	220	1	16544	9,47
607 2	12	2021	14885	9	61	11596569	202112135123	1	3	29/12/2021 13:07	29/12/2021 15:45	Interna-Não programada-Meio ambiente-Vento	220	1	34224	2,63
607 2	12	2021	14965	2	57	GN12281 946	202112135129	1	3	29/12/2021 13:08	29/12/2021 15:18	Interna-Não programada-Meio ambiente-Vento	13800	286	51332	617,2 0
607 2	12	2021	14965	3	57	AP122001 91	202112135131	1	3	29/12/2021 12:49	29/12/2021 15:16	Interna-Não programada-Meio ambiente-Descarga Atmosférica	13800	629	51332	1534, 93
607 2	12	2021	14923	1	85	73001960 3	202112135133	1	3	29/12/2021 13:09	30/12/2021 10:25	Interna-Não programada-Meio ambiente-Vento	220	1	32517	21,26
607 2	12	2021	14923	1	121	ME21198 213	202112135134	1	3	29/12/2021 13:09	30/12/2021 15:05	Interna-Não programada-Meio ambiente-Descarga Atmosférica	220	1	32517	25,93
607 2	12	2021	14956	2	242	MY12034 227RE	202112135139	1	3	29/12/2021 13:10	29/12/2021 20:00	Interna-Não programada-Meio ambiente-Descarga Atmosférica	13800	35	32210	238,6 9
607 2	12	2021	14881	2	30	CP123400 95	202112135142	1	3	29/12/2021 11:53	29/12/2021 21:12	Interna-Não programada-Meio ambiente-Vento	13800	6	11771	55,81
607 2	12	2021	14970	10	587	63046764 0	202112135145	1	3	29/12/2021 13:12	29/12/2021 23:20	Interna-Não programada-Meio ambiente-Vento	220	1	36352	10,12
607 2	12	2021	15743	1	26	BG120000 55	202112135154	1	3	29/12/2021 13:14	30/12/2021 10:36	Interna-Não programada-Meio ambiente-Vento	220	1	1527	21,36
607 2	12	2021	16490	2	59	10012320 941	202112135158	1	3	29/12/2021 13:15	29/12/2021 21:02	Interna-Não programada-Meio ambiente-Vento	220	1	23843	7,78
607 2	12	2021	14879	2	27	CA120752 33	202112135164	1	3	29/12/2021 13:15	29/12/2021 14:15	Interna-Não programada-Meio ambiente-Vento	13800	4	28677	3,97
607 2	12	2021	14969	8	160	10020975 056	202112135170	1	3	29/12/2021 13:17	30/12/2021 10:18	Interna-Não programada-Meio ambiente-Vento	220	1	33754	21,01
607 2	12	2021	14953	4	138	PL210001 48	202112135178	1	3	29/12/2021 13:18	30/12/2021 06:56	Interna-Não programada-Meio ambiente-Descarga Atmosférica	220	1	20280	17,63
607 2	12	2021	14905	1	464	SZ212173 93	202112135180	1	3	29/12/2021 13:18	29/12/2021 21:18	Interna-Não programada-Meio ambiente-Vento	220	1	5410	7,99
607 2	12	2021	14873	2	561	BAAA210 21223	202112135190	1	3	29/12/2021 13:21	29/12/2021 19:30	Interna-Não programada-Meio ambiente-Descarga Atmosférica	220	2	6199	12,27

607 2	12	2021	14934	1	167	SX123905 78LD	202112135196	1	3	29/12/2021 13:23	30/12/2021 12:19	Interna-Não programada-Meio ambiente-Vento	13800	17	7108	389,9 2
607 2	12	2021	14934	1	167	SX123905 78LD	202112135196	1	3	29/12/2021 13:23	30/12/2021 14:00	Interna-Não programada-Meio ambiente-Vento	13800	2	7108	49,24
607 2	12	2021	14934	1	167	SX123905 78LD	202112135196	1	3	29/12/2021 13:23	31/12/2021 20:35	Interna-Não programada-Meio ambiente-Vento	220	1	7108	55,20
607 2	12	2021	14934	1	167	SX123905 78LD	202112135196	1	3	29/12/2021 13:23	31/12/2021 22:51	Interna-Não programada-Meio ambiente-Vento	220	1	7108	57,47
607 2	12	2021	14917	1	123	15500248 80	202112135198	1	3	29/12/2021 13:23	29/12/2021 20:42	Interna-Não programada-Meio ambiente-Vento	220	1	6264	7,31
607 2	12	2021	14881	32	30	DV211522 67	202112135203	1	3	29/12/2021 13:24	29/12/2021 17:18	Interna-Não programada-Meio ambiente-Descarga Atmosférica	220	1	11771	3,89
607 2	12	2021	14944	2	426	PJ210822 82	202112135204	1	3	29/12/2021 13:25	29/12/2021 19:45	Interna-Não programada-Meio ambiente-Descarga Atmosférica	220	1	23941	6,32
607 2	12	2021	14986	1	379	UT113116 31	202112135206	1	3	29/12/2021 12:47	29/12/2021 20:11	Interna-Não programada-Meio ambiente-Vento	220	79	2078	584,4 0
607 2	12	2021	14868	2	16	AY120701 95	202112135207	1	3	29/12/2021 12:26	30/12/2021 11:42	Interna-Não programada-Meio ambiente-Descarga Atmosférica	13800	41	2330	953,7 1
607 2	12	2021	14930	35	374	FAAA2130 9077	202112135208	1	3	29/12/2021 13:26	29/12/2021 16:47	Interna-Não programada-Meio ambiente-Vento	220	1	53318	3,35
607 2	12	2021	14926	1	10	AE213018 92	202112135210	1	3	29/12/2021 13:26	29/12/2021 16:07	Interna-Não programada-Meio ambiente-Descarga Atmosférica	220	1	1882	2,68
607 2	12	2021	16476	12	453	12114169	202112135211	1	3	29/12/2021 13:26	29/12/2021 17:36	Interna-Não programada-Meio ambiente-Vento	220	1	34559	4,15
607 2	12	2021	14887	33	225	CT120729 21	202112135215	1	3	29/12/2021 13:14	29/12/2021 15:07	Interna-Não programada-Meio ambiente-Descarga Atmosférica	34500	3	3430	5,61
607 2	12	2021	14987	2	236	VN211029 58	202112135216	1	3	29/12/2021 13:28	29/12/2021 15:58	Interna-Não programada-Meio ambiente-Descarga Atmosférica	220	1	17312	2,50
607 2	12	2021	14947	4	132	NR212219 20	202112135221	1	3	29/12/2021 13:29	29/12/2021 17:04	Interna-Não programada-Meio ambiente-Descarga Atmosférica	220	2	13558	7,14
607 2	12	2021	14933	1	102	JA121168 81	202112135222	1	3	29/12/2021 13:30	29/12/2021 16:32	Interna-Não programada-Meio ambiente-Descarga Atmosférica	13800	12	19106	36,37
607 2	12	2021	14927	30	992	IJ222657 4	202112135223	1	3	29/12/2021 13:30	29/12/2021 20:28	Interna-Não programada-Meio ambiente-Descarga Atmosférica	34500	8	3035	55,67
607 2	12	2021	14877	1	25	10007346 067	202112135229	1	3	29/12/2021 13:31	29/12/2021 15:50	Interna-Não programada-Meio ambiente-Vento	220	1	7337	2,31
607 2	12	2021	14907	2	58	16091358	202112135232	1	3	29/12/2021 13:32	29/12/2021 16:09	Interna-Não programada-Meio ambiente-Vento	220	1	46649	2,61
607 2	12	2021	14929	2	93	IK211608 83	202112135234	1	3	29/12/2021 13:32	29/12/2021 20:17	Interna-Não programada-Meio ambiente-Vento	220	2	18853	13,48
607 2	12	2021	16475	2	453	GN10413 892	202112135237	1	3	29/12/2021 13:33	29/12/2021 16:43	Interna-Não programada-Meio ambiente-Vento	13800	813	46833	2579, 47
607 2	12	2021	14916	1	209	SD111516 53	202112135239	1	3	29/12/2021 13:33	30/12/2021 11:36	Interna-Não programada-Meio ambiente-Vento	220	78	19124	1718, 82
607 2	12	2021	14940	1	565	LZ211396 57	202112135243	1	3	29/12/2021 13:34	29/12/2021 18:24	Interna-Não programada-Meio ambiente-Descarga Atmosférica	220	1	96916	4,83
607 2	12	2021	14940	1	541	SN123051 57	202112135246	1	3	29/12/2021 13:33	29/12/2021 15:53	Interna-Não programada-Meio ambiente-Descarga Atmosférica	13800	13	96916	30,26
607 2	12	2021	16491	1	300	FR212443 03	202112135255	1	3	29/12/2021 13:36	29/12/2021 21:12	Interna-Não programada-Meio ambiente-Vento	220	1	17361	7,60
607 2	12	2021	14872	13	60	GN21129 035	202112135256	1	3	29/12/2021 13:36	30/12/2021 02:59	Interna-Não programada-Meio ambiente-Vento	220	31	40534	414,8 0
607 2	12	2021	14889	2	359	IO212314 30	202112135259	1	3	29/12/2021 13:36	29/12/2021 18:42	Interna-Não programada-Meio ambiente-Vento	220	2	20532	10,18
607 2	12	2021	16491	2	348	DN10400 569	202112135278	1	3	29/12/2021 13:31	29/12/2021 16:17	Interna-Não programada-Meio ambiente-Descarga Atmosférica	13800	32	17361	88,55
607 2	12	2021	16491	2	348	DN10400 569	202112135278	1	3	29/12/2021 13:31	29/12/2021 18:11	Interna-Não programada-Meio ambiente-Descarga Atmosférica	13800	31	17361	144,5 9

607 2	12	2021	16491	2	348	DN10400 569	202112135278	1	3	29/12/2021 13:31	29/12/2021 20:28	Interna-Não programada-Meio ambiente-Descarga Atmosférica	13800	178	17361	1236,51
607 2	12	2021	16491	2	348	AC121589 12	202112135278	1	3	29/12/2021 13:31	29/12/2021 23:09	Interna-Não programada-Meio ambiente-Descarga Atmosférica	13800	33	17361	317,81
607 2	12	2021	16491	2	348	AC123046 63	202112135278	1	3	29/12/2021 13:31	29/12/2021 23:24	Interna-Não programada-Meio ambiente-Descarga Atmosférica	13800	13	17361	128,31
607 2	12	2021	16491	2	348	AC120753 38	202112135278	1	3	29/12/2021 13:31	29/12/2021 23:38	Interna-Não programada-Meio ambiente-Descarga Atmosférica	13800	19	17361	192,17
607 2	12	2021	14958	3	146	10009783 189	202112135279	1	3	29/12/2021 13:40	29/12/2021 18:26	Interna-Não programada-Meio ambiente-Vento	220	1	11535	4,76
607 2	12	2021	16476	12	453	GN11281 917	202112135280	1	3	29/12/2021 13:37	29/12/2021 17:13	Interna-Não programada-Meio ambiente-Vento	220	29	34559	104,24
607 2	12	2021	14863	3	5	21199024	202112135284	1	3	29/12/2021 13:41	29/12/2021 16:23	Interna-Não programada-Meio ambiente-Vento	220	1	92087	2,69
607 2	12	2021	14953	2	314	PP211973 61	202112135285	1	3	29/12/2021 13:41	29/12/2021 18:44	Interna-Não programada-Meio ambiente-Vento	220	2	20280	10,07
607 2	12	2021	14864	4	344	AP113782 64	202112135288	1	3	29/12/2021 13:39	29/12/2021 18:17	Interna-Não programada-Meio ambiente-Vento	220	116	32311	535,98
607 2	12	2021	14968	2	305	TD122786 13	202112135290	1	3	29/12/2021 14:01	29/12/2021 19:41	Interna-Não programada-Meio ambiente-Vento	13800	33	10263	186,64
607 2	12	2021	14964	31	156	PC120000 86	202112135291	1	3	29/12/2021 13:42	29/12/2021 17:36	Interna-Não programada-Meio ambiente-Descarga Atmosférica	34500	2	27194	7,78
607 2	12	2021	15748	3	354	BC122539 70	202112135293	1	3	29/12/2021 13:43	29/12/2021 15:36	Interna-Não programada-Meio ambiente-Descarga Atmosférica	13800	2	11672	3,75
607 2	12	2021	14918	1	499	MB111109 322	202112135300	1	3	29/12/2021 13:45	29/12/2021 17:07	Interna-Não programada-Meio ambiente-Descarga Atmosférica	220	10	33398	33,62
607 2	12	2021	14931	2	98	IT122738 19	202112135302	1	3	29/12/2021 13:45	29/12/2021 17:50	Interna-Não programada-Meio ambiente-Vento	13800	21	19350	85,62
607 2	12	2021	14929	2	93	GK122205 43	202112135303	1	3	29/12/2021 13:45	29/12/2021 19:02	Interna-Não programada-Meio ambiente-Descarga Atmosférica	13800	35	18853	184,55
607 2	12	2021	14889	2	476	CT122671 26	202112135309	1	3	29/12/2021 13:46	30/12/2021 01:14	Interna-Não programada-Meio ambiente-Vento	13800	9	20532	103,06
607 2	12	2021	16484	32	570	RV211608 07	202112135314	1	3	29/12/2021 13:48	30/12/2021 11:08	Interna-Não programada-Meio ambiente-Vento	220	1	6527	21,33
607 2	12	2021	16489	1	422	PJ120001 14	202112135317	1	3	29/12/2021 13:44	29/12/2021 16:59	Interna-Não programada-Meio ambiente-Descarga Atmosférica	13800	14	10157	45,47
607 2	12	2021	14986	2	379	UT122655 85	202112135321	1	3	29/12/2021 13:50	29/12/2021 18:51	Interna-Não programada-Meio ambiente-Vento	13800	30	2078	150,48
607 2	12	2021	14964	2	486	QI213199 79	202112135326	1	3	29/12/2021 13:50	30/12/2021 00:07	Interna-Não programada-Meio ambiente-Descarga Atmosférica	220	1	27194	10,27
607 2	12	2021	14940	1	389	LZ213048 18	202112135333	1	3	29/12/2021 13:51	29/12/2021 16:28	Interna-Não programada-Meio ambiente-Vento	220	1	96916	2,61
607 2	12	2021	14896	1	44	BC123007 37	202112135347	1	3	29/12/2021 13:54	29/12/2021 16:03	Interna-Não programada-Meio ambiente-Descarga Atmosférica	13800	12	4289	25,80
607 2	12	2021	14962	2	358	MI120004 26	202112135348	1	3	29/12/2021 13:31	29/12/2021 17:05	Interna-Não programada-Meio ambiente-Descarga Atmosférica	13800	12	15025	42,69
607 2	12	2021	14911	2	71	20326725	202112135362	1	3	29/12/2021 13:57	29/12/2021 21:11	Interna-Não programada-Meio ambiente-Vento	13800	2	14783	14,47
607 2	12	2021	15748	31	584	IP120270 99RE	202112135363	1	3	29/12/2021 13:57	29/12/2021 23:02	Interna-Não programada-Meio ambiente-Descarga Atmosférica	34500	12	11672	108,96
607 2	12	2021	14856	11	240	17237531	202112135370	1	3	29/12/2021 13:58	29/12/2021 16:30	Interna-Não programada-Meio ambiente-Vento	220	1	16567	2,52
607 2	12	2021	14920	1	364	TR120451 05	202112135390	1	3	29/12/2021 14:01	30/12/2021 09:51	Interna-Não programada-Meio ambiente-Vento	13800	5	14439	99,19
607 2	12	2021	14920	1	364	TR120451 05	202112135390	1	3	29/12/2021 14:01	30/12/2021 11:48	Interna-Não programada-Meio ambiente-Vento	13800	3	14439	65,35
607 2	12	2021	14920	1	364	TR120451 05	202112135390	1	3	29/12/2021 14:01	30/12/2021 12:39	Interna-Não programada-Meio ambiente-Vento	13800	3	14439	67,94

607 2	12	2021	14920	1	364	TR120451 05	202112135390	1	3	29/12/2021 14:01	30/12/2021 12:57	Interna-Não programada-Meio ambiente-Vento	13800	6	14439	137,6 9
607 2	12	2021	14920	1	364	TR120157 59	202112135390	1	3	29/12/2021 18:30	29/12/2021 19:13	Interna-Não programada-Meio ambiente-Vento	13800	40	14439	28,31
607 2	12	2021	14920	1	364	TR120451 05	202112135390	1	3	30/12/2021 09:52	30/12/2021 11:48	Interna-Não programada-Meio ambiente-Vento	13800	5	14439	9,65
607 2	12	2021	14920	1	364	TR120451 05	202112135390	1	3	30/12/2021 12:40	30/12/2021 19:34	Interna-Não programada-Meio ambiente-Vento	13800	2	14439	13,82
607 2	12	2021	14920	1	364	TR120451 05	202112135390	1	3	30/12/2021 19:02	30/12/2021 19:34	Interna-Não programada-Meio ambiente-Vento	13800	15	14439	8,00
607 2	12	2021	15740	4	420	AP211800 05	202112135448	1	3	29/12/2021 14:07	29/12/2021 16:25	Interna-Não programada-Meio ambiente-Descarga Atmosférica	220	1	53898	2,30
607 2	12	2021	14916	31	209	SD121705 47	202112135453	1	3	29/12/2021 13:49	30/12/2021 00:46	Interna-Não programada-Meio ambiente-Vento	34500	15	19124	164,1 6
607 2	12	2021	16490	3	59	GN16426 132	202112135454	1	3	29/12/2021 13:58	29/12/2021 14:57	Interna-Não programada-Meio ambiente-Árvore ou Vegetação	13800	335	23843	330,6 3
607 2	12	2021	16490	3	59	GN13051 589	202112135454	1	3	29/12/2021 13:58	29/12/2021 16:42	Interna-Não programada-Meio ambiente-Árvore ou Vegetação	13800	563	23843	1537, 62
607 2	12	2021	14920	1	304	SR213128 08	202112135456	1	3	29/12/2021 14:08	29/12/2021 20:03	Interna-Não programada-Meio ambiente-Vento	220	1	14439	5,91
607 2	12	2021	14962	1	151	PK121829 28	202112135469	1	3	29/12/2021 14:09	29/12/2021 21:55	Interna-Não programada-Meio ambiente-Descarga Atmosférica	13800	15	15025	116,3 5
607 2	12	2021	14916	33	76	SD123892 00	202112135474	1	3	29/12/2021 13:23	29/12/2021 22:50	Interna-Não programada-Meio ambiente-Vento	34500	49	19124	463,5 4
607 2	12	2021	16483	1	84	CI210628 37	202112135480	1	3	29/12/2021 14:11	29/12/2021 21:07	Interna-Não programada-Meio ambiente-Vento	220	1	7422	6,93
607 2	12	2021	14909	1	585	GN11001 744	202112135481	1	3	29/12/2021 13:57	29/12/2021 16:49	Interna-Não programada-Meio ambiente-Árvore ou Vegetação	220	18	45336	51,41
607 2	12	2021	14879	2	210	SO121296 90	202112135489	1	3	29/12/2021 14:08	29/12/2021 16:05	Interna-Não programada-Meio ambiente-Vento	13800	109	28677	210,8 8
607 2	12	2021	14902	1	49	TV120055 63RE	202112135497	1	3	29/12/2021 12:49	29/12/2021 23:53	Interna-Não programada-Meio ambiente-Vento	13800	74	5203	817,9 7
607 2	12	2021	14938	2	134	14600103 37	202112135500	1	3	29/12/2021 14:14	30/12/2021 11:08	Interna-Não programada-Meio ambiente-Vento	220	1	13599	20,89
607 2	12	2021	15734	35	347	KR122302 41	202112135501	1	3	29/12/2021 14:14	29/12/2021 17:51	Interna-Não programada-Meio ambiente-Vento	34500	5	2506	18,01
607 2	12	2021	14956	2	581	MY12197 173	202112135502	1	3	29/12/2021 12:48	30/12/2021 23:32	Interna-Não programada-Meio ambiente-Árvore ou Vegetação	13800	16	32210	555,8 0
607 2	12	2021	14956	2	581	MY12193 782	202112135502	1	3	29/12/2021 12:48	31/12/2021 15:31	Interna-Não programada-Meio ambiente-Árvore ou Vegetação	13800	4	32210	202,8 6
607 2	12	2021	14940	2	38	26800491 54	202112135504	1	3	29/12/2021 14:15	29/12/2021 15:45	Interna-Não programada-Meio ambiente-Vento	220	1	96916	1,49
607 2	12	2021	14923	32	85	ME12095 835	202112135505	1	3	29/12/2021 14:15	29/12/2021 19:54	Interna-Não programada-Meio ambiente-Vento	34500	66	32517	372,8 6
607 2	12	2021	15741	11	420	13516530	202112135507	1	3	29/12/2021 14:15	30/12/2021 05:03	Interna-Não programada-Meio ambiente-Vento	220	1	77824	14,79
607 2	12	2021	14907	1	58	15330448	202112135515	1	3	29/12/2021 14:17	29/12/2021 16:44	Interna-Não programada-Meio ambiente-Vento	220	1	46649	2,44
607 2	12	2021	14905	1	362	NP124146 15	202112135525	1	3	29/12/2021 14:18	30/12/2021 02:26	Interna-Não programada-Meio ambiente-Vento	13800	8	5410	96,95
607 2	12	2021	14942	12	233	13951178	202112135527	1	3	29/12/2021 14:19	29/12/2021 14:52	Interna-Não programada-Meio ambiente-Vento	220	1	51390	0,54
607 2	12	2021	14879	3	141	PC120000 18	202112135528	1	3	29/12/2021 13:59	30/12/2021 19:44	Interna-Não programada-Meio ambiente-Vento	13800	34	28677	1011, 42
607 2	12	2021	14879	3	141	PC120000 18	202112135528	1	3	29/12/2021 13:59	30/12/2021 22:47	Interna-Não programada-Meio ambiente-Vento	13800	20	28677	655,8 1
607 2	12	2021	14894	4	204	AA123734 03	202112135532	1	3	29/12/2021 14:20	29/12/2021 18:47	Interna-Não programada-Meio ambiente-Descarga Atmosférica	13800	2	18099	8,87

607 2	12	2021	14966	10	57	12372845	202112135534	1	3	29/12/2021 14:20	29/12/2021 22:48	Interna-Não programada-Meio ambiente-Vento	220	1	31306	8,45
607 2	12	2021	15733	1	43	KR122094 82	202112135537	1	3	29/12/2021 14:21	29/12/2021 16:09	Interna-Não programada-Meio ambiente-Vento	220	1	17519	1,80
607 2	12	2021	15734	35	347	IP211609 55	202112135539	1	3	29/12/2021 14:21	29/12/2021 17:14	Interna-Não programada-Meio ambiente-Vento	220	1	2506	2,88
607 2	12	2021	14982	1	489	10018306 045	202112135540	1	3	29/12/2021 14:21	29/12/2021 18:43	Interna-Não programada-Meio ambiente-Vento	220	1	35693	4,35
607 2	12	2021	14938	1	134	NB120202 53	202112135545	1	3	29/12/2021 13:50	29/12/2021 16:51	Interna-Não programada-Meio ambiente-Descarga Atmosférica	13800	7	13599	21,08
607 2	12	2021	15742	1	99	IT164081 58	202112135556	1	3	29/12/2021 13:10	29/12/2021 18:24	Interna-Não programada-Meio ambiente-Vento	13800	895	23451	4685,33
607 2	12	2021	15742	1	99	IT164081 58	202112135556	1	3	29/12/2021 18:14	29/12/2021 18:24	Interna-Não programada-Meio ambiente-Vento	13800	173	23451	30,52
607 2	12	2021	15739	7	62	15066824	202112135560	1	3	29/12/2021 14:25	29/12/2021 15:59	Interna-Não programada-Meio ambiente-Vento	220	1	47037	1,56
607 2	12	2021	16489	4	32	10012060 591	202112135571	1	3	29/12/2021 14:26	29/12/2021 18:40	Interna-Não programada-Meio ambiente-Vento	220	1	10157	4,22
607 2	12	2021	15734	35	347	KR210415 76	202112135572	1	3	29/12/2021 14:26	29/12/2021 16:13	Interna-Não programada-Meio ambiente-Descarga Atmosférica	220	1	2506	1,77
607 2	12	2021	14879	1	210	22400528 25	202112135582	1	3	29/12/2021 14:28	29/12/2021 21:14	Interna-Não programada-Meio ambiente-Vento	220	1	28677	6,76
607 2	12	2021	15727	1	322	BV123215 21	202112135587	1	3	29/12/2021 12:39	30/12/2021 09:34	Interna-Não programada-Meio ambiente-Vento	13800	9	12790	188,34
607 2	12	2021	15727	1	322	BV123215 21	202112135587	1	3	29/12/2021 12:39	30/12/2021 12:06	Interna-Não programada-Meio ambiente-Vento	13800	30	12790	703,68
607 2	12	2021	15727	1	322	BV123215 21	202112135587	1	3	29/12/2021 12:39	30/12/2021 16:15	Interna-Não programada-Meio ambiente-Vento	13800	8	12790	220,80
607 2	12	2021	15727	1	322	BV123215 21	202112135587	1	3	30/12/2021 09:35	30/12/2021 12:06	Interna-Não programada-Meio ambiente-Vento	13800	2	12790	5,05
607 2	12	2021	15727	1	322	BV123215 21	202112135587	1	3	30/12/2021 12:20	30/12/2021 15:29	Interna-Não programada-Meio ambiente-Vento	13800	24	12790	75,68
607 2	12	2021	15727	1	322	21096528	202112135587	1	3	30/12/2021 12:20	31/12/2021 17:15	Interna-Não programada-Meio ambiente-Vento	13800	8	12790	231,35
607 2	12	2021	14978	2	492	FA122185 68LD	202112135596	1	3	29/12/2021 13:54	30/12/2021 14:26	Interna-Não programada-Meio ambiente-Descarga Atmosférica	13800	3	8629	73,59
607 2	12	2021	14978	2	492	FA122185 68LD	202112135596	1	3	29/12/2021 13:54	30/12/2021 21:19	Interna-Não programada-Meio ambiente-Descarga Atmosférica	13800	64	8629	2010,35
607 2	12	2021	14921	2	8	EU120378 83	202112135597	1	3	29/12/2021 14:30	29/12/2021 21:38	Interna-Não programada-Meio ambiente-Vento	13800	6	11757	42,75
607 2	12	2021	15732	1	220	18003318 9	202112135600	1	3	29/12/2021 14:30	29/12/2021 22:35	Interna-Não programada-Meio ambiente-Vento	220	1	15306	8,07
607 2	12	2021	14987	2	236	SV211597 36	202112135601	1	3	29/12/2021 14:30	29/12/2021 17:45	Interna-Não programada-Meio ambiente-Descarga Atmosférica	220	1	17312	3,24
607 2	12	2021	14940	2	541	SN213384 40	202112135622	1	3	29/12/2021 14:33	29/12/2021 17:13	Interna-Não programada-Meio ambiente-Descarga Atmosférica	220	1	96916	2,66
607 2	12	2021	15737	10	59	GN11356 865	202112135629	1	3	29/12/2021 14:30	29/12/2021 15:28	Interna-Não programada-Meio ambiente-Descarga Atmosférica	220	232	14348	222,91
607 2	12	2021	16487	4	63	11695237	202112135646	1	3	29/12/2021 14:36	29/12/2021 17:41	Interna-Não programada-Meio ambiente-Vento	220	1	41316	3,07
607 2	12	2021	14873	2	456	NQ12256 560	202112135648	1	3	29/12/2021 14:36	29/12/2021 16:02	Interna-Não programada-Meio ambiente-Descarga Atmosférica	13800	3	6199	4,26
607 2	12	2021	14864	3	344	20035634 3	202112135649	1	3	29/12/2021 14:37	29/12/2021 16:58	Interna-Não programada-Meio ambiente-Vento	220	1	32311	2,35
607 2	12	2021	15745	7	103	29034854 7	202112135652	1	3	29/12/2021 14:37	29/12/2021 17:34	Interna-Não programada-Meio ambiente-Vento	220	1	20530	2,94
607 2	12	2021	16484	32	570	PU123123 13	202112135658	1	3	29/12/2021 14:38	30/12/2021 12:56	Interna-Não programada-Meio ambiente-Descarga Atmosférica	34500	3	6527	66,88

607 2	12	2021	15744	2	103	10029673 915	202112135663	1	3	29/12/2021 14:39	29/12/2021 17:31	Interna-Não programada-Meio ambiente-Vento	220	1	24079	2,86
607 2	12	2021	14962	1	41	PK210470 66	202112135665	1	3	29/12/2021 14:39	29/12/2021 18:15	Interna-Não programada-Meio ambiente-Descarga Atmosférica	220	1	15025	3,59
607 2	12	2021	16482	5	577	SH113269 92	202112135706	1	3	29/12/2021 12:52	29/12/2021 16:02	Interna-Não programada-Meio ambiente-Vento	220	46	16544	145,6 2
607 2	12	2021	14879	2	27	CC210373 33	202112135710	1	3	29/12/2021 14:46	29/12/2021 18:31	Interna-Não programada-Meio ambiente-Descarga Atmosférica	220	1	28677	3,75
607 2	12	2021	14947	4	132	NR120431 93	202112135712	1	3	29/12/2021 14:46	29/12/2021 19:19	Interna-Não programada-Meio ambiente-Descarga Atmosférica	13800	31	13558	140,8 6
607 2	12	2021	14921	2	8	PU210450 80	202112135719	1	3	29/12/2021 14:48	30/12/2021 10:13	Interna-Não programada-Meio ambiente-Vento	220	1	11757	19,41
607 2	12	2021	14942	6	233	15685688	202112135747	1	3	29/12/2021 14:50	29/12/2021 15:41	Interna-Não programada-Meio ambiente-Vento	220	1	51390	0,84
607 2	12	2021	14877	2	165	RN184531 58TS	202112135751	1	3	29/12/2021 14:44	30/12/2021 14:24	Interna-Não programada-Meio ambiente-Descarga Atmosférica	13800	39	7337	922,4 6
607 2	12	2021	14934	32	480	JT123634 06	202112135752	1	3	29/12/2021 14:48	30/12/2021 11:15	Interna-Não programada-Meio ambiente-Vento	34500	13	7108	265,6 6
607 2	12	2021	14956	31	114	MY21324 517	202112135772	1	3	29/12/2021 14:54	29/12/2021 20:32	Interna-Não programada-Meio ambiente-Vento	220	1	32210	5,63
607 2	12	2021	16490	3	59	15778903	202112135787	1	3	29/12/2021 14:56	29/12/2021 16:57	Interna-Não programada-Meio ambiente-Vento	220	1	23843	2,01
607 2	12	2021	16489	4	32	CN210114 82	202112135788	1	3	29/12/2021 14:56	29/12/2021 18:26	Interna-Não programada-Meio ambiente-Descarga Atmosférica	220	1	10157	3,49
607 2	12	2021	14987	32	236	VN212091 38	202112135790	1	3	29/12/2021 14:56	29/12/2021 17:21	Interna-Não programada-Meio ambiente-Vento	220	1	17312	2,40
607 2	12	2021	15732	2	220	HD122009 41	202112135796	1	3	29/12/2021 13:33	29/12/2021 23:36	Interna-Não programada-Meio ambiente-Vento	13800	36	15306	361,4 2
607 2	12	2021	14947	4	132	16002914 4	202112135798	1	3	29/12/2021 14:57	29/12/2021 16:52	Interna-Não programada-Meio ambiente-Vento	220	1	13558	1,90
607 2	12	2021	14920	1	304	PG210189 96	202112135800	1	3	29/12/2021 14:58	29/12/2021 18:28	Interna-Não programada-Meio ambiente-Descarga Atmosférica	220	1	14439	3,50
607 2	12	2021	15744	3	103	JT121840 58	202112135802	1	3	29/12/2021 14:20	29/12/2021 17:25	Interna-Não programada-Meio ambiente-Vento	13800	4	24079	12,34
607 2	12	2021	14906	3	56	GE212368 45	202112135804	1	3	29/12/2021 14:58	29/12/2021 18:18	Interna-Não programada-Meio ambiente-Descarga Atmosférica	220	1	31350	3,32
607 2	12	2021	14863	5	580	10029385 138	202112135810	1	3	29/12/2021 15:00	29/12/2021 22:19	Interna-Não programada-Meio ambiente-Vento	220	1	92087	7,33
607 2	12	2021	14962	1	41	11300124 54	202112135811	1	3	29/12/2021 15:00	29/12/2021 16:49	Interna-Não programada-Meio ambiente-Vento	220	1	15025	1,81
607 2	12	2021	15727	1	322	BV310000 15	202112135812	1	3	29/12/2021 15:00	29/12/2021 19:42	Interna-Não programada-Meio ambiente-Descarga Atmosférica	220	1	12790	4,69
607 2	12	2021	14880	2	28	CD110885 12	202112135813	1	3	29/12/2021 14:02	29/12/2021 21:37	Interna-Não programada-Meio ambiente-Vento	220	125	4975	947,2 2
607 2	12	2021	14921	2	8	EU110307 32	202112135818	1	3	29/12/2021 14:59	29/12/2021 20:23	Interna-Não programada-Meio ambiente-Vento	220	127	11757	685,8 4
607 2	12	2021	14889	1	308	NE120373 29LD	202112135822	1	3	29/12/2021 15:00	29/12/2021 18:45	Interna-Não programada-Meio ambiente-Descarga Atmosférica	13800	73	20532	272,5 9
607 2	12	2021	14920	1	96	IX210000 63	202112135831	1	3	29/12/2021 15:03	29/12/2021 16:19	Interna-Não programada-Meio ambiente-Descarga Atmosférica	220	1	14439	1,25
607 2	12	2021	14922	30	83	IP122758 11	202112135832	1	3	29/12/2021 14:17	29/12/2021 16:21	Interna-Não programada-Meio ambiente-Descarga Atmosférica	34500	68	10581	139,6 6
607 2	12	2021	14904	34	283	FB124191 10	202112135842	1	3	29/12/2021 15:05	29/12/2021 21:50	Interna-Não programada-Meio ambiente-Vento	34500	40	11602	269,7 4
607 2	12	2021	14879	1	141	22300079 14	202112135858	1	3	29/12/2021 15:06	30/12/2021 04:16	Interna-Não programada-Meio ambiente-Vento	220	1	28677	13,16
607 2	12	2021	14921	3	8	EU112491 29	202112135859	1	3	29/12/2021 14:57	30/12/2021 00:33	Interna-Não programada-Meio ambiente-Vento	220	91	11757	872,4 4

607 2	12	2021	14879	1	440	IM212142 53	202112135875	1	3	29/12/2021 15:08	30/12/2021 11:20	Interna-Não programada-Meio ambiente-Vento	220	1	28677	20,18
607 2	12	2021	16491	1	17	AI103962 06	202112135886	1	3	29/12/2021 15:02	29/12/2021 16:31	Interna-Não programada-Meio ambiente-Vento	13800	966	17361	1438, 54
607 2	12	2021	15751	14	59	10012193 877	202112135895	1	3	29/12/2021 15:11	29/12/2021 21:57	Interna-Não programada-Meio ambiente-Vento	220	1	20624	6,76
607 2	12	2021	15739	12	62	15104084	202112135909	1	3	29/12/2021 15:12	29/12/2021 17:56	Interna-Não programada-Meio ambiente-Vento	220	1	47037	2,73
607 2	12	2021	14887	32	225	IP214571 46	202112135918	1	3	29/12/2021 15:13	29/12/2021 21:35	Interna-Não programada-Meio ambiente-Vento	220	3	3430	19,10
607 2	12	2021	14911	31	71	GS123106 70	202112135919	1	3	29/12/2021 13:16	29/12/2021 19:00	Interna-Não programada-Meio ambiente-Descarga Atmosférica	34500	6	14783	34,36
607 2	12	2021	14968	1	232	DM21160 709	202112135922	1	3	29/12/2021 15:13	29/12/2021 22:33	Interna-Não programada-Meio ambiente-Vento	220	9	10263	65,91
607 2	12	2021	14879	33	141	PC214199 30	202112135932	1	3	29/12/2021 15:15	30/12/2021 07:55	Interna-Não programada-Meio ambiente-Vento	220	2	28677	33,32
607 2	12	2021	14864	4	344	20041835 0	202112135938	1	3	29/12/2021 15:15	29/12/2021 17:06	Interna-Não programada-Meio ambiente-Vento	220	1	32311	1,84
607 2	12	2021	14863	4	580	AN111948 77	202112135949	1	3	29/12/2021 14:01	29/12/2021 16:20	Interna-Não programada-Meio ambiente-Vento	220	90	92087	208,2 8
607 2	12	2021	14956	32	261	MY21324 469	202112135955	1	3	29/12/2021 15:17	30/12/2021 14:53	Interna-Não programada-Meio ambiente-Vento	220	1	32210	23,60
607 2	12	2021	14987	2	236	VN120094 90	202112135958	1	3	29/12/2021 15:17	29/12/2021 17:57	Interna-Não programada-Meio ambiente-Descarga Atmosférica	13800	2	17312	5,31
607 2	12	2021	14964	1	222	10014972 130	202112135962	1	3	29/12/2021 15:18	29/12/2021 19:45	Interna-Não programada-Meio ambiente-Vento	220	1	27194	4,44
607 2	12	2021	15733	1	43	KR120393 06	202112135966	1	3	29/12/2021 15:19	29/12/2021 19:16	Interna-Não programada-Meio ambiente-Vento	13800	2	17519	7,90
607 2	12	2021	15728	31	322	BV121118 33	202112135968	1	3	29/12/2021 15:16	29/12/2021 17:29	Interna-Não programada-Meio ambiente-Vento	34500	9	2440	19,88
607 2	12	2021	14962	32	151	PK120472 17	202112135969	1	3	29/12/2021 15:19	29/12/2021 17:21	Interna-Não programada-Meio ambiente-Descarga Atmosférica	34500	90	15025	182,4 0
607 2	12	2021	14964	31	156	QI122491 91RE	202112135973	1	3	29/12/2021 14:32	29/12/2021 21:17	Interna-Não programada-Meio ambiente-Vento	34500	44	27194	296,9 3
607 2	12	2021	14956	2	242	MY12156 849	202112135981	1	3	29/12/2021 14:31	29/12/2021 21:05	Interna-Não programada-Meio ambiente-Descarga Atmosférica	13800	11	32210	72,10
607 2	12	2021	14962	32	151	PK122635 05RE	202112135983	1	3	29/12/2021 14:46	29/12/2021 17:49	Interna-Não programada-Meio ambiente-Descarga Atmosférica	34500	26	15025	78,90
607 2	12	2021	15732	1	220	18005345 0	202112135986	1	3	29/12/2021 15:24	29/12/2021 23:12	Interna-Não programada-Meio ambiente-Vento	220	1	15306	7,80
607 2	12	2021	14941	1	92	GS213111 29	202112135993	1	3	29/12/2021 15:25	30/12/2021 10:12	Interna-Não programada-Meio ambiente-Descarga Atmosférica	220	1	7437	18,78
607 2	12	2021	14964	31	156	PC120475 62	202112135998	1	3	29/12/2021 14:18	29/12/2021 16:57	Interna-Não programada-Meio ambiente-Descarga Atmosférica	34500	21	27194	55,45
607 2	12	2021	14889	2	263	IO210851 08	202112136007	1	3	29/12/2021 15:28	29/12/2021 19:55	Interna-Não programada-Meio ambiente-Descarga Atmosférica	220	2	20532	8,90
607 2	12	2021	14941	31	329	MP21159 504	202112136011	1	3	29/12/2021 15:28	31/12/2021 18:51	Interna-Não programada-Meio ambiente-Descarga Atmosférica	220	1	7437	51,38
607 2	12	2021	14913	2	73	GT210885 87	202112136017	1	3	29/12/2021 15:29	29/12/2021 18:10	Interna-Não programada-Meio ambiente-Descarga Atmosférica	220	1	15821	2,67
607 2	12	2021	14922	30	83	IP113328 84	202112136020	1	3	29/12/2021 15:30	29/12/2021 18:48	Interna-Não programada-Meio ambiente-Descarga Atmosférica	220	1	10581	3,30
607 2	12	2021	14924	32	88	IB211054 21	202112136029	1	3	29/12/2021 15:32	29/12/2021 21:14	Interna-Não programada-Meio ambiente-Descarga Atmosférica	220	1	9975	5,70
607 2	12	2021	14872	14	60	10006658 413	202112136039	1	3	29/12/2021 15:35	29/12/2021 17:13	Interna-Não programada-Meio ambiente-Vento	220	1	40534	1,63
607 2	12	2021	14866	1	12	IN213367 26	202112136062	1	3	29/12/2021 15:38	29/12/2021 17:29	Interna-Não programada-Meio ambiente-Descarga Atmosférica	220	2	2463	3,68

607 2	12	2021	16491	33	49	TV214030 00	202112136067	1	3	29/12/2021 15:39	30/12/2021 08:07	Interna-Não programada-Meio ambiente-Descarga Atmosférica	220	2	17361	32,92
607 2	12	2021	14971	9	421	12016264 7	202112136080	1	3	29/12/2021 15:41	29/12/2021 18:12	Interna-Não programada-Meio ambiente-Vento	220	1	52507	2,51
607 2	12	2021	15743	1	26	BG122293 09	202112136094	1	3	29/12/2021 15:18	30/12/2021 13:22	Interna-Não programada-Meio ambiente-Descarga Atmosférica	13800	3	1527	66,17
607 2	12	2021	14944	31	124	MR10396 045	202112136101	1	3	29/12/2021 15:38	30/12/2021 11:09	Interna-Não programada-Meio ambiente-Vento	34500	5	23941	97,54
607 2	12	2021	14944	31	124	MR13395 227B	202112136101	1	3	29/12/2021 15:38	30/12/2021 11:16	Interna-Não programada-Meio ambiente-Vento	34500	39	23941	765,2 2
607 2	12	2021	14944	31	124	MR12363 997	202112136101	1	3	29/12/2021 15:38	30/12/2021 12:18	Interna-Não programada-Meio ambiente-Vento	220	1	23941	20,66
607 2	12	2021	14944	31	124	MR12380 599	202112136101	1	3	29/12/2021 18:08	30/12/2021 12:05	Interna-Não programada-Meio ambiente-Vento	34500	5	23941	89,75
607 2	12	2021	14944	31	124	MR13142 407	202112136101	1	3	30/12/2021 09:04	30/12/2021 11:09	Interna-Não programada-Meio ambiente-Vento	34500	23	23941	47,64
607 2	12	2021	14944	3	124	MR12100 140	202112136111	1	3	29/12/2021 15:20	29/12/2021 21:46	Interna-Não programada-Meio ambiente-Árvore ou Vegetação	13800	4	23941	25,70
607 2	12	2021	14922	2	83	IP121595 97	202112136114	1	3	29/12/2021 15:43	29/12/2021 20:16	Interna-Não programada-Meio ambiente-Descarga Atmosférica	13800	24	10581	109,1 7
607 2	12	2021	15738	1	62	11374240	202112136118	1	3	29/12/2021 15:46	29/12/2021 16:43	Interna-Não programada-Meio ambiente-Vento	220	1	38297	0,94
607 2	12	2021	14858	8	373	48303476 01	202112136130	1	3	29/12/2021 15:48	29/12/2021 17:16	Interna-Não programada-Meio ambiente-Vento	220	1	69024	1,45
607 2	12	2021	14865	1	128	35500004 89	202112136131	1	3	29/12/2021 15:49	30/12/2021 11:27	Interna-Não programada-Meio ambiente-Vento	220	1	17518	19,63
607 2	12	2021	14880	1	521	IT120337 79RE	202112136132	1	3	29/12/2021 15:31	29/12/2021 21:19	Interna-Não programada-Meio ambiente-Descarga Atmosférica	13800	58	4975	335,5 9
607 2	12	2021	15747	4	148	UT213007 90	202112136137	1	3	29/12/2021 15:50	29/12/2021 17:44	Interna-Não programada-Meio ambiente-Descarga Atmosférica	220	3	14615	5,67
607 2	12	2021	14922	30	83	IP120000 95	202112136138	1	3	29/12/2021 15:35	29/12/2021 16:54	Interna-Não programada-Meio ambiente-Descarga Atmosférica	34500	9	10581	11,84
607 2	12	2021	16480	8	386	L2123722 31	202112136145	1	3	29/12/2021 15:18	29/12/2021 18:09	Interna-Não programada-Meio ambiente-Descarga Atmosférica	13800	3	32865	8,50
607 2	12	2021	14911	1	71	10002647 042	202112136165	1	3	29/12/2021 15:58	30/12/2021 01:33	Interna-Não programada-Meio ambiente-Vento	220	1	14783	9,58
607 2	12	2021	14892	2	37	10015365 008	202112136167	1	3	29/12/2021 15:58	29/12/2021 18:22	Interna-Não programada-Meio ambiente-Vento	220	1	3879	2,39
607 2	12	2021	14971	8	421	10007354 205	202112136172	1	3	29/12/2021 15:59	29/12/2021 18:57	Interna-Não programada-Meio ambiente-Vento	220	1	52507	2,96
607 2	12	2021	14870	2	60	10019347 098	202112136175	1	3	29/12/2021 15:59	29/12/2021 17:24	Interna-Não programada-Meio ambiente-Vento	220	1	38553	1,40
607 2	12	2021	14868	1	16	DI212311 06	202112136176	1	3	29/12/2021 16:00	30/12/2021 13:48	Interna-Não programada-Meio ambiente-Descarga Atmosférica	220	1	2330	21,81
607 2	12	2021	14956	3	581	MY11084 401	202112136178	1	3	29/12/2021 15:28	29/12/2021 18:47	Interna-Não programada-Meio ambiente-Árvore ou Vegetação	220	70	32210	232,3 0
607 2	12	2021	14974	2	367	RV120180 95	202112136181	1	3	29/12/2021 13:06	29/12/2021 21:55	Interna-Não programada-Meio ambiente-Descarga Atmosférica	13800	9	2025	79,21
607 2	12	2021	16482	6	577	SH111594 74	202112136184	1	3	29/12/2021 15:17	29/12/2021 19:41	Interna-Não programada-Meio ambiente-Vento	220	44	16544	193,5 6
607 2	12	2021	16475	2	453	GN21106 628	202112136187	1	3	29/12/2021 16:02	29/12/2021 17:34	Interna-Não programada-Meio ambiente-Vento	220	2	46833	3,06
607 2	12	2021	15743	31	99	IT122498 47	202112136189	1	3	29/12/2021 16:02	30/12/2021 12:12	Interna-Não programada-Meio ambiente-Vento	220	1	1527	20,16
607 2	12	2021	14920	1	333	DI210519 94	202112136194	1	3	29/12/2021 16:04	29/12/2021 18:40	Interna-Não programada-Meio ambiente-Descarga Atmosférica	220	1	14439	2,60
607 2	12	2021	15737	10	59	GN11001 788	202112136196	1	3	29/12/2021 15:42	29/12/2021 16:51	Interna-Não programada-Meio ambiente-Descarga Atmosférica	220	150	14348	171,8 8

607 2	12	2021	14923	32	85	DI120605 54	202112136198	1	3	29/12/2021 15:00	30/12/2021 13:28	Interna-Não programada-Meio ambiente-Descarga Atmosférica	34500	7	32517	157,2 6
607 2	12	2021	15748	3	354	BC123008 95	202112136203	1	3	29/12/2021 16:05	29/12/2021 19:37	Interna-Não programada-Meio ambiente-Descarga Atmosférica	13800	4	11672	14,08
607 2	12	2021	14924	32	88	IB122726 18	202112136208	1	3	29/12/2021 15:30	29/12/2021 19:44	Interna-Não programada-Meio ambiente-Descarga Atmosférica	34500	31	9975	131,1 1
607 2	12	2021	15749	1	173	24800087 90	202112136212	1	3	29/12/2021 16:07	29/12/2021 23:49	Interna-Não programada-Meio ambiente-Vento	220	1	14673	7,70
607 2	12	2021	14916	2	76	82002393 0	202112136216	1	3	29/12/2021 16:07	29/12/2021 22:58	Interna-Não programada-Meio ambiente-Vento	220	1	19124	6,84
607 2	12	2021	14879	1	29	CC110575 85	202112136217	1	3	29/12/2021 15:37	29/12/2021 18:53	Interna-Não programada-Meio ambiente-Descarga Atmosférica	220	131	28677	428,8 8
607 2	12	2021	14893	32	243	DJ121602 36	202112136222	1	3	29/12/2021 16:08	29/12/2021 20:43	Interna-Não programada-Meio ambiente-Vento	34500	2	5110	9,18
607 2	12	2021	14893	32	243	DJ121602 36	202112136222	1	3	29/12/2021 16:08	30/12/2021 21:31	Interna-Não programada-Meio ambiente-Vento	34500	9	5110	264,4 1
607 2	12	2021	14893	32	243	DJ121602 36	202112136222	1	3	30/12/2021 08:37	30/12/2021 18:07	Interna-Não programada-Meio ambiente-Vento	34500	2	5110	19,01
607 2	12	2021	14926	1	10	AE122097 02	202112136226	1	3	29/12/2021 16:10	29/12/2021 23:44	Interna-Não programada-Meio ambiente-Descarga Atmosférica	220	1	1882	7,55
607 2	12	2021	14964	3	156	QI210002 73	202112136228	1	3	29/12/2021 16:11	29/12/2021 22:22	Interna-Não programada-Meio ambiente-Vento	220	2	27194	12,36
607 2	12	2021	14987	2	540	LZ120874 50	202112136229	1	3	29/12/2021 13:38	29/12/2021 20:30	Interna-Não programada-Meio ambiente-Descarga Atmosférica	13800	3	17312	20,58
607 2	12	2021	14921	3	8	EU113016 48	202112136230	1	3	29/12/2021 14:48	29/12/2021 20:05	Interna-Não programada-Meio ambiente-Vento	220	37	11757	194,9 5
607 2	12	2021	14958	3	146	60050410	202112136231	1	3	29/12/2021 16:11	29/12/2021 19:13	Interna-Não programada-Meio ambiente-Vento	220	1	11535	3,03
607 2	12	2021	14927	30	992	AE122051 45RE	202112136236	1	3	29/12/2021 14:56	29/12/2021 20:08	Interna-Não programada-Meio ambiente-Vento	34500	13	3035	67,61
607 2	12	2021	14927	30	992	AE122051 45RE	202112136236	1	3	29/12/2021 14:56	29/12/2021 21:21	Interna-Não programada-Meio ambiente-Vento	34500	11	3035	70,58
607 2	12	2021	14927	30	992	AE122051 45RE	202112136236	1	3	29/12/2021 14:56	31/12/2021 14:04	Interna-Não programada-Meio ambiente-Vento	34500	8	3035	377,0 5
607 2	12	2021	14927	30	992	AE122051 45RE	202112136236	1	3	29/12/2021 14:56	31/12/2021 15:16	Interna-Não programada-Meio ambiente-Vento	220	1	3035	48,32
607 2	12	2021	14942	11	233	10010355 071	202112136239	1	3	29/12/2021 16:13	29/12/2021 20:29	Interna-Não programada-Meio ambiente-Vento	220	1	51390	4,26
607 2	12	2021	14889	2	264	CT213337 32	202112136247	1	3	29/12/2021 16:14	29/12/2021 20:44	Interna-Não programada-Meio ambiente-Vento	220	2	20532	8,97
607 2	12	2021	14898	1	50	EAAA2130 8028	202112136251	1	3	29/12/2021 16:15	29/12/2021 19:09	Interna-Não programada-Meio ambiente-Descarga Atmosférica	220	1	12480	2,89
607 2	12	2021	14879	3	27	CAAA212 26908	202112136255	1	3	29/12/2021 16:16	29/12/2021 20:30	Interna-Não programada-Meio ambiente-Descarga Atmosférica	220	2	28677	8,45
607 2	12	2021	14969	8	160	RV120633 15	202112136256	1	3	29/12/2021 14:32	30/12/2021 11:36	Interna-Não programada-Meio ambiente-Vento	13800	24	33754	505,5 7
607 2	12	2021	15749	1	249	VD122385 10	202112136257	1	3	29/12/2021 16:17	29/12/2021 23:54	Interna-Não programada-Meio ambiente-Descarga Atmosférica	13800	4	14673	30,46
607 2	12	2021	14982	1	489	76034362 7	202112136259	1	3	29/12/2021 16:18	29/12/2021 17:45	Interna-Não programada-Meio ambiente-Vento	220	1	35693	1,46
607 2	12	2021	14944	31	124	10016705 317	202112136261	1	3	29/12/2021 16:18	30/12/2021 15:15	Interna-Não programada-Meio ambiente-Vento	220	1	23941	22,94
607 2	12	2021	15727	1	322	PI211993 85	202112136264	1	3	29/12/2021 16:18	29/12/2021 19:04	Interna-Não programada-Meio ambiente-Vento	220	1	12790	2,75
607 2	12	2021	15729	6	245	RV113267 58	202112136271	1	3	29/12/2021 16:18	29/12/2021 23:14	Interna-Não programada-Meio ambiente-Vento	220	46	14909	318,8 4
607 2	12	2021	15746	1	563	85700393 13	202112136272	1	3	29/12/2021 16:20	29/12/2021 18:19	Interna-Não programada-Meio ambiente-Vento	220	1	10137	1,99

607 2	12	2021	14962	2	358	PK212934 06	202112136273	1	3	29/12/2021 16:20	30/12/2021 08:03	Interna-Não programada-Meio ambiente-Vento	220	1	15025	15,70
607 2	12	2021	16491	1	164	12100094 72	202112136276	1	3	29/12/2021 16:21	29/12/2021 18:07	Interna-Não programada-Meio ambiente-Vento	220	1	17361	1,75
607 2	12	2021	15745	7	103	29010242 0	202112136279	1	3	29/12/2021 16:22	29/12/2021 19:40	Interna-Não programada-Meio ambiente-Vento	220	1	20530	3,29
607 2	12	2021	15748	33	584	IP124033 28	202112136285	1	3	29/12/2021 16:11	30/12/2021 12:45	Interna-Não programada-Meio ambiente-Vento	34500	3	11672	61,70
607 2	12	2021	15748	33	584	IP124033 28	202112136285	1	3	29/12/2021 16:11	30/12/2021 13:32	Interna-Não programada-Meio ambiente-Vento	220	1	11672	21,35
607 2	12	2021	15748	33	584	IP124033 28	202112136285	1	3	29/12/2021 16:11	30/12/2021 14:38	Interna-Não programada-Meio ambiente-Vento	34500	4	11672	89,79
607 2	12	2021	15731	1	36	GN12098 425	202112136287	1	3	29/12/2021 14:01	29/12/2021 18:31	Interna-Não programada-Meio ambiente-Vento	13800	112	4707	502,4 1
607 2	12	2021	14934	30	103	JT12416 87	202112136288	1	3	29/12/2021 16:23	29/12/2021 18:00	Interna-Não programada-Meio ambiente-Vento	220	1	7108	1,60
607 2	12	2021	14945	1	185	17800200 93	202112136289	1	3	29/12/2021 16:24	30/12/2021 01:15	Interna-Não programada-Meio ambiente-Vento	220	1	9906	8,85
607 2	12	2021	14916	1	76	CH213178 75	202112136292	1	3	29/12/2021 16:24	30/12/2021 01:23	Interna-Não Programada-Meio ambiente-Inundação	220	1	19124	8,97
607 2	12	2021	14921	3	8	24400210 34	202112136296	1	3	29/12/2021 16:24	30/12/2021 04:06	Interna-Não programada-Meio ambiente-Vento	220	1	11757	11,68
607 2	12	2021	14985	3	180	UR212324 10	202112136299	1	3	29/12/2021 16:26	29/12/2021 21:42	Interna-Não programada-Meio ambiente-Vento	220	1	23984	5,27
607 2	12	2021	14912	1	395	AD121714 93RE	202112136302	1	3	29/12/2021 16:25	29/12/2021 18:31	Interna-Não programada-Meio ambiente-Vento	13800	66	6716	138,4 7
607 2	12	2021	14912	1	395	PK164189 02	202112136302	1	3	29/12/2021 16:25	29/12/2021 18:42	Interna-Não programada-Meio ambiente-Vento	13800	88	6716	200,4 4
607 2	12	2021	14912	1	395	PK164189 02	202112136302	1	3	29/12/2021 16:25	29/12/2021 19:58	Interna-Não programada-Meio ambiente-Vento	13800	93	6716	330,6 4
607 2	12	2021	14912	1	395	AD164069 68	202112136302	1	3	29/12/2021 19:40	29/12/2021 19:59	Interna-Não programada-Meio ambiente-Vento	220	1	6716	0,33
607 2	12	2021	14912	1	395	AD164297 54	202112136302	1	3	29/12/2021 19:40	29/12/2021 19:59	Interna-Não programada-Meio ambiente-Vento	13800	32	6716	10,61
607 2	12	2021	14912	1	395	AD121714 93RE	202112136302	1	3	29/12/2021 19:40	29/12/2021 21:38	Interna-Não programada-Meio ambiente-Vento	13800	66	6716	130,4 8
607 2	12	2021	16480	11	386	10023493 826	202112136306	1	3	29/12/2021 16:28	29/12/2021 22:12	Interna-Não programada-Meio ambiente-Vento	220	1	32865	5,73
607 2	12	2021	15739	12	62	11105276	202112136310	1	3	29/12/2021 16:29	29/12/2021 21:20	Interna-Não programada-Meio ambiente-Vento	220	1	47037	4,84
607 2	12	2021	16486	2	234	CN210002 20	202112136316	1	3	29/12/2021 16:30	30/12/2021 08:25	Interna-Não programada-Meio ambiente-Vento	220	1	3404	15,91
607 2	12	2021	14879	1	95	IM120869 17LD	202112136318	1	3	29/12/2021 16:31	29/12/2021 21:27	Interna-Não programada-Meio ambiente-Vento	220	1	28677	4,93
607 2	12	2021	14987	1	360	VN211999 02	202112136319	1	3	29/12/2021 16:31	29/12/2021 20:06	Interna-Não programada-Meio ambiente-Vento	220	1	17312	3,57
607 2	12	2021	14879	2	210	SO111960 61	202112136321	1	3	29/12/2021 14:47	29/12/2021 20:14	Interna-Não programada-Meio ambiente-Vento	220	57	28677	310,6 3
607 2	12	2021	14889	2	89	AH120820 17	202112136322	1	3	29/12/2021 14:46	29/12/2021 17:36	Interna-Não programada-Meio ambiente-Vento	13800	3	20532	8,49
607 2	12	2021	16491	30	49	AI122329 79	202112136323	1	3	29/12/2021 16:31	30/12/2021 14:25	Interna-Não programada-Meio ambiente-Descarga Atmosférica	34500	5	17361	109,4 2
607 2	12	2021	16489	31	32	PI213540 64	202112136331	1	3	29/12/2021 16:34	29/12/2021 19:43	Interna-Não programada-Meio ambiente-Vento	220	1	10157	3,14
607 2	12	2021	15741	17	420	16873520	202112136336	1	3	29/12/2021 16:35	29/12/2021 19:36	Interna-Não programada-Meio ambiente-Vento	220	1	77824	3,00
607 2	12	2021	14873	2	456	NQ21345 040	202112136338	1	3	29/12/2021 16:36	29/12/2021 21:25	Interna-Não programada-Meio ambiente-Descarga Atmosférica	220	1	6199	4,81

607 2	12	2021	14924	32	88	IB211693 06	202112136339	1	3	29/12/2021 16:36	29/12/2021 22:27	Interna-Não programada-Meio ambiente-Descarga Atmosférica	220	2	9975	11,68
607 2	12	2021	14921	2	169	SH211342 78	202112136343	1	3	29/12/2021 16:37	29/12/2021 23:17	Interna-Não programada-Meio ambiente-Descarga Atmosférica	220	3	11757	19,96
607 2	12	2021	14870	5	60	15297664	202112136351	1	3	29/12/2021 16:38	29/12/2021 18:54	Interna-Não programada-Meio ambiente-Vento	220	1	38553	2,25
607 2	12	2021	14902	1	49	FR211261 91	202112136354	1	3	29/12/2021 16:40	30/12/2021 09:16	Interna-Não programada-Meio ambiente-Descarga Atmosférica	220	1	5203	16,58
607 2	12	2021	14984	4	176	TR110478 53	202112136365	1	3	29/12/2021 16:33	29/12/2021 20:26	Interna-Não programada-Meio ambiente-Vento	220	151	42284	586,7 6
607 2	12	2021	14889	33	34	CT211609 23	202112136367	1	3	29/12/2021 16:42	29/12/2021 20:46	Interna-Não programada-Meio ambiente-Vento	220	1	20532	4,06
607 2	12	2021	14985	3	180	UR122660 22	202112136368	1	3	29/12/2021 16:42	29/12/2021 22:59	Interna-Não programada-Meio ambiente-Descarga Atmosférica	220	1	23984	6,28
607 2	12	2021	14955	2	384	69030720 2	202112136377	1	3	29/12/2021 16:43	30/12/2021 12:09	Interna-Não programada-Meio ambiente-Vento	220	1	5679	19,42
607 2	12	2021	14940	2	38	DH111569 61	202112136378	1	3	29/12/2021 15:05	29/12/2021 19:00	Interna-Não programada-Meio ambiente-Vento	220	73	96916	285,8 6
607 2	12	2021	14917	1	123	10033865 572	202112136381	1	3	29/12/2021 16:44	29/12/2021 22:26	Interna-Não programada-Meio ambiente-Vento	220	1	6264	5,70
607 2	12	2021	14963	2	152	PO120848 69	202112136389	1	3	29/12/2021 16:18	29/12/2021 18:28	Interna-Não programada-Meio ambiente-Descarga Atmosférica	13800	7	27324	15,07
607 2	12	2021	15739	7	62	GN11189 940	202112136394	1	3	29/12/2021 16:42	29/12/2021 20:04	Interna-Não programada-Meio ambiente-Vento	220	93	47037	311,8 9
607 2	12	2021	14934	2	407	JT211877 23	202112136396	1	3	29/12/2021 16:46	30/12/2021 11:17	Interna-Não programada-Meio ambiente-Vento	220	1	7108	18,52
607 2	12	2021	14879	2	95	IM123409 98	202112136399	1	3	29/12/2021 16:46	29/12/2021 22:22	Interna-Não programada-Meio ambiente-Vento	220	1	28677	5,59
607 2	12	2021	14963	33	152	96700007 79	202112136400	1	3	29/12/2021 16:46	30/12/2021 12:13	Interna-Não programada-Meio ambiente-Vento	220	1	27324	19,44
607 2	12	2021	14953	4	330	10032934 163	202112136401	1	3	29/12/2021 16:46	29/12/2021 19:29	Interna-Não programada-Meio ambiente-Vento	220	1	20280	2,70
607 2	12	2021	14923	1	121	ME12003 739	202112136406	1	3	29/12/2021 12:42	30/12/2021 13:23	Interna-Não programada-Meio ambiente-Descarga Atmosférica	13800	9	32517	222,0 1
607 2	12	2021	14918	1	111	48700013 92	202112136408	1	3	29/12/2021 16:47	29/12/2021 18:42	Interna-Não programada-Meio ambiente-Vento	220	1	33398	1,90
607 2	12	2021	14968	2	113	10400160 45	202112136410	1	3	29/12/2021 16:48	29/12/2021 23:25	Interna-Não programada-Meio ambiente-Vento	220	1	10263	6,61
607 2	12	2021	14876	31	23	CD104005 93	202112136414	1	3	29/12/2021 16:40	29/12/2021 18:41	Interna-Não programada-Meio ambiente-Vento	34500	14	10269	28,16
607 2	12	2021	14965	3	57	10016153 306	202112136415	1	3	29/12/2021 16:48	29/12/2021 22:15	Interna-Não programada-Meio ambiente-Vento	220	1	51332	5,44
607 2	12	2021	14879	2	27	CAA2211 34892	202112136416	1	3	29/12/2021 16:48	30/12/2021 02:03	Interna-Não programada-Meio ambiente-Descarga Atmosférica	220	1	28677	9,25
607 2	12	2021	14863	6	580	21385427	202112136419	1	3	29/12/2021 16:49	29/12/2021 23:23	Interna-Não programada-Meio ambiente-Vento	220	1	92087	6,56
607 2	12	2021	14971	5	421	LZ112014 68	202112136420	1	3	29/12/2021 15:59	29/12/2021 18:06	Interna-Não programada-Meio ambiente-Vento	220	60	52507	126,6 2
607 2	12	2021	14923	2	371	MO12165 608	202112136421	1	3	29/12/2021 14:44	30/12/2021 09:04	Interna-Não programada-Meio ambiente-Descarga Atmosférica	13800	18	32517	329,9 6
607 2	12	2021	16485	1	576	PU120079 10	202112136424	1	3	29/12/2021 16:49	30/12/2021 10:35	Interna-Não programada-Meio ambiente-Vento	13800	3	5073	53,25
607 2	12	2021	14958	2	146	PI211151 56	202112136425	1	3	29/12/2021 16:50	29/12/2021 20:47	Interna-Não programada-Meio ambiente-Vento	220	1	11535	3,95
607 2	12	2021	15739	9	62	GN11356 930	202112136428	1	3	29/12/2021 16:50	29/12/2021 17:42	Interna-Não programada-Meio ambiente-Vento	220	438	47037	376,9 2
607 2	12	2021	14964	2	156	80010350	202112136437	1	3	29/12/2021 16:51	29/12/2021 20:34	Interna-Não programada-Meio ambiente-Vento	220	1	27194	3,73

607 2	12	2021	14961	32	325	29601619 02	202112136438	1	3	29/12/2021 16:51	29/12/2021 19:40	Interna-Não programada-Meio ambiente-Vento	220	1	40274	2,82
607 2	12	2021	14913	3	73	GT120001 27	202112136446	1	3	29/12/2021 15:35	30/12/2021 08:25	Interna-Não programada-Meio ambiente-Vento	13800	38	15821	639,3 1
607 2	12	2021	16491	2	164	SC210061 33	202112136447	1	3	29/12/2021 16:52	29/12/2021 22:10	Interna-Não programada-Meio ambiente-Vento	220	3	17361	15,87
607 2	12	2021	14962	1	151	PK184553 00TS	202112136449	1	3	29/12/2021 16:38	29/12/2021 18:40	Interna-Não programada-Meio ambiente-Vento	13800	167	15025	337,2 9
607 2	12	2021	14889	1	308	NE120867 50	202112136451	1	3	29/12/2021 16:46	29/12/2021 22:36	Interna-Não programada-Meio ambiente-Descarga Atmosférica	13800	13	20532	75,73
607 2	12	2021	14941	1	475	IU122849 13	202112136454	1	3	29/12/2021 16:53	30/12/2021 15:18	Interna-Não programada-Meio ambiente-Vento	13800	2	7437	44,80
607 2	12	2021	14963	33	152	25600129 54	202112136457	1	3	29/12/2021 16:54	30/12/2021 23:51	Interna-Não programada-Meio ambiente-Vento	220	1	27324	30,96
607 2	12	2021	15733	33	347	KR122172 77	202112136460	1	3	29/12/2021 16:28	29/12/2021 18:26	Interna-Não programada-Meio ambiente-Vento	34500	12	17519	23,48
607 2	12	2021	14924	32	88	IB211727 13	202112136464	1	3	29/12/2021 16:57	30/12/2021 08:38	Interna-Não programada-Meio ambiente-Vento	220	1	9975	15,68
607 2	12	2021	14879	1	29	CA120943 71	202112136476	1	3	29/12/2021 16:45	30/12/2021 08:33	Interna-Não programada-Meio ambiente-Descarga Atmosférica	13800	4	28677	63,17
607 2	12	2021	14860	3	198	10012154 936	202112136481	1	3	29/12/2021 17:01	29/12/2021 21:55	Interna-Não programada-Meio ambiente-Vento	220	1	35941	4,89
607 2	12	2021	16478	2	350	GAAA212 41011	202112136483	1	3	29/12/2021 17:02	29/12/2021 19:35	Interna-Não programada-Meio ambiente-Vento	220	1	8586	2,55
607 2	12	2021	14934	1	407	JT184250 88TS	202112136489	1	3	29/12/2021 17:02	29/12/2021 22:24	Interna-Não programada-Meio ambiente-Vento	13800	62	7108	331,9 9
607 2	12	2021	14930	1	221	CW21314 058	202112136491	1	3	29/12/2021 17:02	30/12/2021 17:27	Interna-Não programada-Meio ambiente-Vento	220	1	53318	24,40
607 2	12	2021	16483	2	375	AL120002 61RE	202112136492	1	3	29/12/2021 17:02	29/12/2021 22:37	Interna-Não programada-Meio ambiente-Vento	13800	6	7422	33,41
607 2	12	2021	14982	4	489	76024463 7	202112136495	1	3	29/12/2021 17:03	29/12/2021 19:21	Interna-Não programada-Meio ambiente-Vento	220	1	35693	2,29
607 2	12	2021	14879	3	141	29100046 67	202112136502	1	3	29/12/2021 17:04	30/12/2021 02:00	Interna-Não programada-Meio ambiente-Vento	220	1	28677	8,92
607 2	12	2021	16488	2	61	10099517	202112136507	1	3	29/12/2021 17:06	29/12/2021 19:37	Interna-Não programada-Meio ambiente-Vento	220	1	38859	2,51
607 2	12	2021	14863	3	5	AN111294 11	202112136508	1	3	29/12/2021 17:04	29/12/2021 18:35	Interna-Não programada-Meio ambiente-Vento	220	126	92087	189,9 8
607 2	12	2021	16474	14	61	10265752	202112136511	1	3	29/12/2021 17:06	29/12/2021 22:16	Interna-Não programada-Meio ambiente-Vento	220	1	18883	5,15
607 2	12	2021	15741	16	420	10005450 002	202112136514	1	3	29/12/2021 17:07	29/12/2021 19:46	Interna-Não programada-Meio ambiente-Vento	220	1	77824	2,65
607 2	12	2021	14928	1	91	IW211679 76	202112136518	1	3	29/12/2021 17:07	29/12/2021 21:27	Interna-Não programada-Meio ambiente-Vento	220	3	11927	12,97
607 2	12	2021	16477	1	75	GA120000 16	202112136519	1	3	29/12/2021 17:07	29/12/2021 18:17	Interna-Não programada-Meio ambiente-Descarga Atmosférica	13800	13	7113	14,99
607 2	12	2021	15728	1	397	SV214282 12	202112136520	1	3	29/12/2021 17:08	30/12/2021 00:34	Interna-Não programada-Meio ambiente-Descarga Atmosférica	220	1	2440	7,43
607 2	12	2021	14933	2	102	JAAA2114 0518	202112136522	1	3	29/12/2021 17:08	29/12/2021 19:45	Interna-Não programada-Meio ambiente-Vento	220	1	19106	2,61
607 2	12	2021	14984	1	176	10012422 086	202112136531	1	3	29/12/2021 17:09	29/12/2021 19:10	Interna-Não programada-Meio ambiente-Vento	220	1	42284	2,00
607 2	12	2021	14912	2	301	PX122969 09	202112136532	1	3	29/12/2021 17:09	30/12/2021 11:32	Interna-Não programada-Meio ambiente-Vento	13800	7	6716	128,5 7
607 2	12	2021	14961	1	190	10031740 098	202112136555	1	3	29/12/2021 17:13	29/12/2021 20:23	Interna-Não programada-Meio ambiente-Vento	220	1	40274	3,17
607 2	12	2021	14940	2	38	10018250 678	202112136557	1	3	29/12/2021 17:14	29/12/2021 20:02	Interna-Não programada-Meio ambiente-Vento	220	1	96916	2,80

607 2	12	2021	14913	2	73	14002069 0	202112136565	1	3	29/12/2021 17:16	29/12/2021 18:52	Interna-Não programada-Meio ambiente-Vento	220	1	15821	1,60
607 2	12	2021	15745	7	103	JT184291 75TS	202112136566	1	3	29/12/2021 17:10	29/12/2021 18:16	Interna-Não programada-Meio ambiente-Vento	13800	65	20530	71,43
607 2	12	2021	14863	4	580	20904848	202112136568	1	3	29/12/2021 17:18	29/12/2021 20:27	Interna-Não programada-Meio ambiente-Vento	220	1	92087	3,14
607 2	12	2021	15744	3	103	RV121049 96	202112136573	1	3	29/12/2021 17:01	29/12/2021 22:21	Interna-Não programada-Meio ambiente-Descarga Atmosférica	13800	3	24079	15,97
607 2	12	2021	15744	3	103	RV121049 96	202112136573	1	3	29/12/2021 17:01	30/12/2021 12:33	Interna-Não programada-Meio ambiente-Descarga Atmosférica	13800	14	24079	273,4 0
607 2	12	2021	15744	3	103	RV121049 96	202112136573	1	3	29/12/2021 17:01	30/12/2021 13:11	Interna-Não programada-Meio ambiente-Descarga Atmosférica	13800	3	24079	60,46
607 2	12	2021	15744	3	103	RV121049 96	202112136573	1	3	29/12/2021 17:01	30/12/2021 13:32	Interna-Não programada-Meio ambiente-Descarga Atmosférica	13800	3	24079	61,53
607 2	12	2021	14971	2	421	12037563 1	202112136575	1	3	29/12/2021 17:19	29/12/2021 19:56	Interna-Não programada-Meio ambiente-Vento	220	1	52507	2,61
607 2	12	2021	14923	1	383	AV122593 43	202112136579	1	3	29/12/2021 17:20	29/12/2021 20:13	Interna-Não programada-Meio ambiente-Descarga Atmosférica	13800	2	32517	5,74
607 2	12	2021	14931	2	98	10010529 762	202112136580	1	3	29/12/2021 17:20	30/12/2021 08:30	Interna-Não programada-Meio ambiente-Vento	220	1	19350	15,16
607 2	12	2021	15742	4	99	IT213100 43	202112136584	1	3	29/12/2021 17:22	30/12/2021 09:45	Interna-Não programada-Meio ambiente-Descarga Atmosférica	220	1	23451	16,38
607 2	12	2021	14934	30	103	JT213484 80	202112136586	1	3	29/12/2021 17:22	29/12/2021 19:00	Interna-Não programada-Meio ambiente-Vento	220	1	7108	1,62
607 2	12	2021	16483	1	84	CI120004 99	202112136587	1	3	29/12/2021 17:23	29/12/2021 22:35	Interna-Não programada-Meio ambiente-Vento	13800	5	7422	25,98
607 2	12	2021	14879	1	27	CA123453 41	202112136589	1	3	29/12/2021 17:23	29/12/2021 23:30	Interna-Não programada-Meio ambiente-Vento	13800	4	28677	24,44
607 2	12	2021	14864	4	344	10030355 905	202112136591	1	3	29/12/2021 17:23	29/12/2021 19:53	Interna-Não programada-Meio ambiente-Vento	220	1	32311	2,49
607 2	12	2021	14873	1	18	DF123323 96	202112136594	1	3	29/12/2021 16:07	29/12/2021 21:19	Interna-Não programada-Meio ambiente-Vento	13800	5	6199	25,98
607 2	12	2021	14873	1	18	DF123323 96	202112136594	1	3	29/12/2021 16:07	30/12/2021 14:27	Interna-Não programada-Meio ambiente-Vento	13800	3	6199	66,97
607 2	12	2021	14873	1	18	DF123323 96	202112136594	1	3	30/12/2021 14:03	30/12/2021 14:27	Interna-Não programada-Meio ambiente-Vento	13800	5	6199	1,93
607 2	12	2021	14943	3	197	IH211823 10	202112136595	1	3	29/12/2021 17:24	29/12/2021 22:44	Interna-Não programada-Meio ambiente-Vento	220	1	14307	5,33
607 2	12	2021	14958	1	146	PJ120250 97LD	202112136596	1	3	29/12/2021 17:24	29/12/2021 23:34	Interna-Não programada-Meio ambiente-Descarga Atmosférica	13800	6	11535	36,98
607 2	12	2021	14946	2	393	AN120044 81	202112136601	1	3	29/12/2021 17:09	29/12/2021 19:57	Interna-Não programada-Meio ambiente-Vento	13800	9	10670	25,18
607 2	12	2021	14962	1	41	ED211860 57	202112136607	1	3	29/12/2021 17:27	29/12/2021 19:20	Interna-Não programada-Meio ambiente-Descarga Atmosférica	220	1	15025	1,88
607 2	12	2021	14956	34	261	MY21301 786	202112136611	1	3	29/12/2021 17:27	30/12/2021 12:22	Interna-Não programada-Meio ambiente-Descarga Atmosférica	220	1	32210	18,91
607 2	12	2021	14880	1	267	CD121910 00	202112136614	1	3	29/12/2021 17:28	30/12/2021 14:09	Interna-Não programada-Meio ambiente-Vento	13800	4	4975	82,72
607 2	12	2021	14938	1	134	NB212372 79	202112136618	1	3	29/12/2021 17:30	30/12/2021 15:26	Interna-Não programada-Meio ambiente-Descarga Atmosférica	220	1	13599	21,93
607 2	12	2021	14965	3	57	10003479 542	202112136621	1	3	29/12/2021 17:30	29/12/2021 22:02	Interna-Não programada-Meio ambiente-Vento	220	1	51332	4,53
607 2	12	2021	16487	4	63	17398903	202112136623	1	3	29/12/2021 17:30	29/12/2021 19:42	Interna-Não programada-Meio ambiente-Vento	220	1	41316	2,19
607 2	12	2021	14864	4	344	10003086 796	202112136626	1	3	29/12/2021 17:31	29/12/2021 22:17	Interna-Não programada-Meio ambiente-Vento	220	1	32311	4,76
607 2	12	2021	15749	34	173	SG212969 83	202112136630	1	3	29/12/2021 17:32	30/12/2021 10:12	Interna-Não programada-Meio ambiente-Descarga Atmosférica	220	3	14673	49,97

607 2	12	2021	14912	1	104	JV113728 47	202112136631	1	3	29/12/2021 16:37	30/12/2021 08:36	Interna-Não programada-Meio ambiente-Vento	220	26	6716	415,6 0
607 2	12	2021	14985	3	180	HL1212020 10	202112136632	1	3	29/12/2021 17:32	30/12/2021 04:02	Interna-Não programada-Meio ambiente-Descarga Atmosférica	220	2	23984	20,97
607 2	12	2021	14879	2	440	LS123944 96	202112136633	1	3	29/12/2021 17:24	29/12/2021 22:45	Interna-Não programada-Meio ambiente-Vento	13800	16	28677	85,44
607 2	12	2021	14894	2	40	CB123812 84	202112136636	1	3	29/12/2021 16:52	29/12/2021 20:46	Interna-Não programada-Meio ambiente-Descarga Atmosférica	13800	8	18099	31,19
607 2	12	2021	14988	32	181	JV122225 65RE	202112136637	1	3	29/12/2021 17:33	30/12/2021 07:28	Interna-Não programada-Meio ambiente-Vento	34500	28	4288	389,4 6
607 2	12	2021	14971	2	421	12012320 4	202112136641	1	3	29/12/2021 17:34	29/12/2021 19:51	Interna-Não programada-Meio ambiente-Vento	220	1	52507	2,27
607 2	12	2021	14890	5	34	10033639 084	202112136642	1	3	29/12/2021 17:34	29/12/2021 20:05	Interna-Não programada-Meio ambiente-Vento	220	1	46783	2,50
607 2	12	2021	14904	31	283	10022851 710	202112136643	1	3	29/12/2021 17:35	30/12/2021 00:05	Interna-Não programada-Meio ambiente-Vento	220	1	11602	6,49
607 2	12	2021	14941	1	475	IU122597 57RE	202112136648	1	3	29/12/2021 16:58	30/12/2021 11:45	Interna-Não programada-Meio ambiente-Vento	13800	38	7437	713,7 5
607 2	12	2021	14942	6	233	15445926	202112136650	1	3	29/12/2021 17:37	29/12/2021 22:57	Interna-Não programada-Meio ambiente-Vento	220	1	51390	5,34
607 2	12	2021	14971	5	421	10019034 685	202112136652	1	3	29/12/2021 17:37	29/12/2021 20:09	Interna-Não programada-Meio ambiente-Vento	220	1	52507	2,53
607 2	12	2021	14925	2	88	IB110785 29	202112136653	1	3	29/12/2021 16:07	29/12/2021 19:38	Interna-Não programada-Meio ambiente-Descarga Atmosférica	220	17	18446	59,61
607 2	12	2021	15740	1	420	AP110046 46	202112136654	1	3	29/12/2021 17:37	30/12/2021 05:14	Interna-Não programada-Meio ambiente-Vento	220	66	53898	766,0 2
607 2	12	2021	14956	35	261	MY10408 758	202112136656	1	3	29/12/2021 17:35	29/12/2021 18:29	Interna-Não programada-Meio ambiente-Vento	34500	101	32210	92,22
607 2	12	2021	14869	2	14	AK112164 06	202112136657	1	3	29/12/2021 17:04	29/12/2021 21:11	Interna-Não programada-Meio ambiente-Vento	220	71	4625	291,8 5
607 2	12	2021	14907	1	58	12428760	202112136661	1	3	29/12/2021 17:38	29/12/2021 22:56	Interna-Não programada-Meio ambiente-Vento	220	1	46649	5,29
607 2	12	2021	14969	6	160	63060292 0	202112136663	1	3	29/12/2021 17:38	30/12/2021 11:36	Interna-Não programada-Meio ambiente-Vento	220	1	33754	17,97
607 2	12	2021	14923	32	85	DI120656 91	202112136664	1	3	29/12/2021 14:13	30/12/2021 10:27	Interna-Não programada-Meio ambiente-Descarga Atmosférica	34500	8	32517	161,8 6
607 2	12	2021	14879	2	317	SO123701 58LD	202112136674	1	3	29/12/2021 17:42	30/12/2021 11:43	Interna-Não programada-Meio ambiente-Vento	13800	16	28677	288,1 4
607 2	12	2021	14904	34	283	FB123206 27	202112136682	1	3	29/12/2021 14:23	29/12/2021 20:43	Interna-Não programada-Meio ambiente-Vento	34500	28	11602	177,1 1
607 2	12	2021	14934	30	103	JT104307 59	202112136684	1	3	29/12/2021 17:40	29/12/2021 22:38	Interna-Não programada-Meio ambiente-Vento	34500	18	7108	89,42
607 2	12	2021	14934	30	103	SX122643 87RE	202112136684	1	3	29/12/2021 17:40	30/12/2021 12:29	Interna-Não programada-Meio ambiente-Vento	34500	31	7108	583,5 7
607 2	12	2021	14934	30	103	JT104307 59	202112136684	1	3	29/12/2021 23:00	30/12/2021 11:20	Interna-Não programada-Meio ambiente-Vento	34500	11	7108	135,6 4
607 2	12	2021	14934	30	103	JT121558 63	202112136684	1	3	29/12/2021 23:00	30/12/2021 13:47	Interna-Não programada-Meio ambiente-Vento	34500	7	7108	103,4 7
607 2	12	2021	15730	2	415	RV104149 36	202112136687	1	3	29/12/2021 17:42	29/12/2021 20:52	Interna-Não programada-Meio ambiente-Vento	13800	8	1278	25,32
607 2	12	2021	15730	1	415	RV122712 82LD	202112136687	1	3	29/12/2021 17:42	30/12/2021 14:15	Interna-Não programada-Meio ambiente-Vento	13800	30	1278	616,5 3
607 2	12	2021	15730	2	415	RV132713 77	202112136687	1	3	29/12/2021 17:42	31/12/2021 00:08	Interna-Não programada-Meio ambiente-Vento	13800	6	1278	182,5 4
607 2	12	2021	15730	2	415	RV132713 77	202112136687	1	3	29/12/2021 17:42	31/12/2021 00:59	Interna-Não programada-Meio ambiente-Vento	13800	7	1278	219,0 2
607 2	12	2021	15730	2	415	RV132713 77	202112136687	1	3	29/12/2021 17:42	31/12/2021 09:31	Interna-Não programada-Meio ambiente-Vento	220	1	1278	39,81

607 2	12	2021	15730	2	415	RV104149 36	202112136687	1	3	30/12/2021 10:37	30/12/2021 10:53	Interna-Não programada-Meio ambiente-Vento	13800	8	1278	2,18
607 2	12	2021	15730	2	415	RV104149 36	202112136687	1	3	30/12/2021 15:46	30/12/2021 15:57	Interna-Não programada-Meio ambiente-Vento	13800	8	1278	1,42
607 2	12	2021	15732	32	36	DE212512 65	202112136688	1	3	29/12/2021 17:45	29/12/2021 20:27	Interna-Não programada-Meio ambiente-Vento	220	1	15306	2,69
607 2	12	2021	14962	1	151	10016377 948	202112136691	1	3	29/12/2021 17:46	29/12/2021 21:04	Interna-Não programada-Meio ambiente-Vento	220	1	15025	3,30
607 2	12	2021	15747	5	148	PR121278 25	202112136695	1	3	29/12/2021 17:47	29/12/2021 22:53	Interna-Não programada-Meio ambiente-Descarga Atmosférica	13800	13	14615	66,23
607 2	12	2021	14987	2	201	SV110000 19	202112136700	1	3	29/12/2021 17:48	30/12/2021 00:01	Interna-Não programada-Meio ambiente-Vento	220	132	17312	819,4 3
607 2	12	2021	16475	2	453	15559786	202112136701	1	3	29/12/2021 17:48	29/12/2021 21:01	Interna-Não programada-Meio ambiente-Vento	220	1	46833	3,20
607 2	12	2021	14965	3	57	10017420 073	202112136702	1	3	29/12/2021 17:49	30/12/2021 05:22	Interna-Não programada-Meio ambiente-Vento	220	1	51332	11,55
607 2	12	2021	15748	1	354	BC213590 93	202112136709	1	3	29/12/2021 17:51	30/12/2021 00:36	Interna-Não programada-Meio ambiente-Vento	220	1	11672	6,75
607 2	12	2021	14956	31	114	MY21301 874	202112136712	1	3	29/12/2021 17:51	30/12/2021 12:03	Interna-Não programada-Meio ambiente-Descarga Atmosférica	220	1	32210	18,19
607 2	12	2021	14879	1	317	SO110738 11	202112136713	1	3	29/12/2021 17:51	30/12/2021 04:07	Interna-Não programada-Meio ambiente-Vento	220	11	28677	112,8 0
607 2	12	2021	14916	31	209	GH21286 538	202112136714	1	3	29/12/2021 17:51	30/12/2021 17:29	Interna-Não programada-Meio ambiente-Vento	220	2	19124	47,24
607 2	12	2021	16490	3	59	GN11025 867	202112136716	1	3	29/12/2021 16:43	29/12/2021 18:43	Interna-Não programada-Meio ambiente-Vento	220	116	23843	230,2 0
607 2	12	2021	14951	1	7	28000105 57	202112136730	1	3	30/12/2021 12:42	30/12/2021 13:18	Interna-Não programada-Meio ambiente-Vento	220	1	15000	0,61
607 2	12	2021	15746	1	563	85700108 88	202112136740	1	3	29/12/2021 17:57	29/12/2021 20:20	Interna-Não programada-Meio ambiente-Vento	220	1	10137	2,37
607 2	12	2021	14908	10	58	10124858	202112136742	1	3	29/12/2021 17:58	30/12/2021 08:27	Interna-Não programada-Meio ambiente-Vento	220	1	43646	14,48
607 2	12	2021	15748	1	354	PR120516 95	202112136745	1	3	29/12/2021 17:58	30/12/2021 00:11	Interna-Não programada-Meio ambiente-Vento	13800	8	11672	49,77
607 2	12	2021	15748	1	354	PR120516 95	202112136745	1	3	29/12/2021 17:58	30/12/2021 13:37	Interna-Não programada-Meio ambiente-Vento	13800	4	11672	78,60
607 2	12	2021	15748	1	354	BC120516 85	202112136745	1	3	29/12/2021 21:11	29/12/2021 22:26	Interna-Não programada-Meio ambiente-Vento	13800	83	11672	103,6 8
607 2	12	2021	15748	1	354	PR120516 95	202112136745	1	3	30/12/2021 00:24	30/12/2021 13:37	Interna-Não programada-Meio ambiente-Vento	13800	8	11672	105,7 8
607 2	12	2021	14964	31	156	PC213268 13	202112136754	1	3	29/12/2021 18:00	30/12/2021 10:23	Interna-Não programada-Meio ambiente-Vento	220	1	27194	16,38
607 2	12	2021	14971	5	421	12024922 4	202112136756	1	3	29/12/2021 18:00	29/12/2021 22:35	Interna-Não programada-Meio ambiente-Vento	220	1	52507	4,57
607 2	12	2021	14933	2	102	70046050	202112136767	1	3	29/12/2021 18:03	29/12/2021 21:58	Interna-Não programada-Meio ambiente-Vento	220	1	19106	3,92
607 2	12	2021	14939	1	112	MQ11088 481	202112136772	1	3	29/12/2021 17:45	29/12/2021 19:50	Interna-Não programada-Meio ambiente-Vento	220	49	13795	101,3 8
607 2	12	2021	14938	32	105	JR122508 10	202112136781	1	3	29/12/2021 17:19	30/12/2021 18:56	Interna-Não programada-Meio ambiente-Descarga Atmosférica	34500	3	13599	76,83
607 2	12	2021	14944	2	426	MR12000 241	202112136782	1	3	29/12/2021 16:35	29/12/2021 20:24	Interna-Não programada-Meio ambiente-Descarga Atmosférica	13800	6	23941	22,87
607 2	12	2021	14978	2	492	FA310511 49	202112136786	1	3	29/12/2021 18:06	30/12/2021 10:34	Interna-Não programada-Meio ambiente-Descarga Atmosférica	220	1	8629	16,45
607 2	12	2021	16477	1	75	71004780 0	202112136806	1	3	29/12/2021 18:10	29/12/2021 20:53	Interna-Não programada-Meio ambiente-Vento	220	1	7113	2,72
607 2	12	2021	14964	2	156	80156071	202112136819	1	3	29/12/2021 18:11	29/12/2021 23:45	Interna-Não programada-Meio ambiente-Vento	220	1	27194	5,56

607 2	12	2021	14953	4	138	PL210000 92	202112136825	1	3	29/12/2021 18:12	30/12/2021 01:32	Interna-Não programada-Meio ambiente-Vento	220	1	20280	7,33
607 2	12	2021	14944	4	124	15008911 9	202112136833	1	3	29/12/2021 18:13	29/12/2021 20:00	Interna-Não programada-Meio ambiente-Vento	220	1	23941	1,79
607 2	12	2021	14980	2	171	SM21192 286	202112136837	1	3	29/12/2021 18:14	29/12/2021 22:51	Interna-Não programada-Meio ambiente-Descarga Atmosférica	220	1	13714	4,61
607 2	12	2021	16481	2	574	ZN213198 95	202112136859	1	3	29/12/2021 18:16	30/12/2021 13:53	Interna-Não programada-Meio ambiente-Descarga Atmosférica	220	1	5690	19,60
607 2	12	2021	14907	6	58	11333078	202112136860	1	3	29/12/2021 18:16	29/12/2021 22:53	Interna-Não programada-Meio ambiente-Vento	220	1	46649	4,60
607 2	12	2021	14940	2	38	LZ210002 93	202112136862	1	3	29/12/2021 18:17	29/12/2021 21:14	Interna-Não programada-Meio ambiente-Descarga Atmosférica	220	1	96916	2,95
607 2	12	2021	14978	32	216	JL123833 35	202112136863	1	3	29/12/2021 18:14	30/12/2021 09:15	Interna-Não programada-Meio ambiente-Vento	34500	12	8629	180,1 6
607 2	12	2021	14981	4	498	10007055 160	202112136874	1	3	29/12/2021 18:18	29/12/2021 20:26	Interna-Não programada-Meio ambiente-Vento	220	1	45116	2,14
607 2	12	2021	15742	4	99	69003215 8	202112136892	1	3	29/12/2021 18:20	30/12/2021 11:30	Interna-Não programada-Meio ambiente-Vento	220	1	23451	17,16
607 2	12	2021	14941	31	329	FC123788 94	202112136893	1	3	29/12/2021 18:03	31/12/2021 07:46	Interna-Não programada-Meio ambiente-Vento	34500	20	7437	754,1 7
607 2	12	2021	14921	1	169	BZ212141 92	202112136897	1	3	29/12/2021 18:21	30/12/2021 09:29	Interna-Não programada-Meio ambiente-Vento	220	1	11757	15,13
607 2	12	2021	14907	1	58	14307133	202112136900	1	3	29/12/2021 18:22	29/12/2021 23:39	Interna-Não programada-Meio ambiente-Vento	220	1	46649	5,28
607 2	12	2021	14971	7	421	LZ120414 71	202112136908	1	3	29/12/2021 18:12	29/12/2021 20:22	Interna-Não programada-Meio ambiente-Vento	13800	16	52507	34,54
607 2	12	2021	14980	32	171	SM11276 278	202112136912	1	3	29/12/2021 18:22	29/12/2021 23:30	Interna-Não programada-Meio ambiente-Descarga Atmosférica	220	1	13714	5,12
607 2	12	2021	14907	6	58	17188027	202112136925	1	3	29/12/2021 18:24	30/12/2021 04:08	Interna-Não programada-Meio ambiente-Vento	220	1	46649	9,72
607 2	12	2021	14907	6	58	GN12001 670	202112136934	1	3	29/12/2021 18:11	29/12/2021 19:48	Interna-Não programada-Meio ambiente-Vento	13800	71	46649	113,7 4
607 2	12	2021	14989	2	80	IN210663 59	202112136938	1	3	29/12/2021 18:26	30/12/2021 00:18	Interna-Não programada-Meio ambiente-Vento	220	1	23742	5,86
607 2	12	2021	14925	4	88	10004089 870	202112136941	1	3	29/12/2021 18:26	29/12/2021 22:06	Interna-Não programada-Meio ambiente-Vento	220	1	18446	3,66
607 2	12	2021	14966	10	57	16167132	202112136942	1	3	29/12/2021 18:26	30/12/2021 09:31	Interna-Não programada-Meio ambiente-Vento	220	1	31306	15,08
607 2	12	2021	14963	1	110	FO211453 79	202112136945	1	3	29/12/2021 18:26	30/12/2021 00:11	Interna-Não programada-Meio ambiente-Descarga Atmosférica	220	1	27324	5,74
607 2	12	2021	14985	3	180	UR212481 03	202112136950	1	3	29/12/2021 18:27	30/12/2021 09:37	Interna-Não programada-Meio ambiente-Vento	220	2	23984	30,32
607 2	12	2021	14934	30	103	SX104006 42	202112136960	1	3	29/12/2021 18:19	29/12/2021 18:45	Interna-Não programada-Meio ambiente-Descarga Atmosférica	34500	45	7108	19,14
607 2	12	2021	14934	30	103	JT104006 17	202112136960	1	3	29/12/2021 18:26	29/12/2021 19:19	Interna-Não programada-Meio ambiente-Descarga Atmosférica	34500	41	7108	36,55
607 2	12	2021	14934	30	103	JT104002 38	202112136960	1	3	29/12/2021 19:21	29/12/2021 19:26	Interna-Não programada-Meio ambiente-Descarga Atmosférica	34500	44	7108	3,41
607 2	12	2021	14918	1	1	19400181 13	202112136968	1	3	29/12/2021 18:28	29/12/2021 20:14	Interna-Não programada-Meio ambiente-Vento	220	1	33398	1,76
607 2	12	2021	14943	1	197	IH110526 05	202112136972	1	3	29/12/2021 18:19	29/12/2021 20:31	Interna-Não programada-Meio ambiente-Descarga Atmosférica	220	117	14307	255,6 8
607 2	12	2021	14863	5	580	AN211112 47	202112136975	1	3	29/12/2021 18:29	29/12/2021 21:07	Interna-Não programada-Meio ambiente-Vento	220	2	92087	5,25
607 2	12	2021	14931	2	98	IT113099 23	202112136977	1	3	29/12/2021 15:59	30/12/2021 02:17	Interna-Não programada-Meio ambiente-Vento	220	87	19350	895,4 5
607 2	12	2021	14879	3	141	SO120000 23RE	202112136979	1	3	29/12/2021 15:32	29/12/2021 23:49	Interna-Não programada-Meio ambiente-Vento	13800	75	28677	620,5 2

607 2	12	2021	14980	32	171	SM11238 670	202112136980	1	3	29/12/2021 18:29	29/12/2021 19:50	Interna-Não programada-Meio ambiente-Descarga Atmosférica	220	1	13714	1,34
607 2	12	2021	14962	2	151	21004292 8	202112136983	1	3	29/12/2021 18:30	29/12/2021 23:48	Interna-Não programada-Meio ambiente-Vento	220	1	15025	5,31
607 2	12	2021	14912	2	301	GT311585 00	202112136986	1	3	29/12/2021 18:30	30/12/2021 15:05	Interna-Não programada-Meio ambiente-Vento	220	2	6716	41,13
607 2	12	2021	14860	1	198	48002118 1	202112136999	1	3	29/12/2021 18:33	29/12/2021 23:10	Interna-Não programada-Meio ambiente-Vento	220	1	35941	4,61
607 2	12	2021	14923	1	383	ME21062 849	202112137003	1	3	29/12/2021 18:33	30/12/2021 22:35	Interna-Não programada-Meio ambiente-Descarga Atmosférica	220	2	32517	56,05
607 2	12	2021	15748	3	354	BC212539 72	202112137005	1	3	29/12/2021 16:59	30/12/2021 08:07	Interna-Não programada-Meio ambiente-Descarga Atmosférica	220	2	11672	30,24
607 2	12	2021	14974	2	367	RV213035 50	202112137008	1	3	29/12/2021 18:35	30/12/2021 13:54	Interna-Não programada-Meio ambiente-Descarga Atmosférica	220	2	2025	38,63
607 2	12	2021	14947	1	132	NR210000 15	202112137014	1	3	29/12/2021 18:35	29/12/2021 23:02	Interna-Não programada-Meio ambiente-Vento	220	2	13558	8,88
607 2	12	2021	14906	3	56	GE210131 28	202112137015	1	3	29/12/2021 18:35	29/12/2021 20:17	Interna-Não programada-Meio ambiente-Vento	220	2	31350	3,37
607 2	12	2021	14982	4	489	76019360 5	202112137020	1	3	29/12/2021 18:36	29/12/2021 23:32	Interna-Não programada-Meio ambiente-Vento	220	1	35693	4,93
607 2	12	2021	14940	2	586	10016287 434	202112137028	1	3	29/12/2021 18:37	29/12/2021 21:25	Interna-Não programada-Meio ambiente-Vento	220	1	96916	2,79
607 2	12	2021	15743	2	26	BG211542 06	202112137030	1	3	29/12/2021 18:38	30/12/2021 13:31	Interna-Não programada-Meio ambiente-Descarga Atmosférica	220	1	1527	18,88
607 2	12	2021	16480	8	386	10026490 909	202112137032	1	3	29/12/2021 18:38	29/12/2021 22:45	Interna-Não programada-Meio ambiente-Vento	220	1	32865	4,11
607 2	12	2021	14979	1	202	SL111671 68	202112137047	1	3	29/12/2021 18:33	29/12/2021 21:35	Interna-Não programada-Meio ambiente-Vento	220	83	17267	251,49
607 2	12	2021	14907	25	58	GN11001 154	202112137050	1	3	29/12/2021 17:58	29/12/2021 23:08	Interna-Não programada-Meio ambiente-Vento	220	219	46649	1128,22
607 2	12	2021	14971	9	421	10008151 375	202112137053	1	3	29/12/2021 18:43	29/12/2021 20:54	Interna-Não programada-Meio ambiente-Vento	220	1	52507	2,18
607 2	12	2021	14961	2	190	29602375 30	202112137054	1	3	29/12/2021 18:43	29/12/2021 23:09	Interna-Não programada-Meio ambiente-Vento	220	1	40274	4,44
607 2	12	2021	16493	1	107	SV120433 06	202112137055	1	3	29/12/2021 18:43	29/12/2021 22:37	Interna-Não programada-Meio ambiente-Descarga Atmosférica	13800	56	16157	218,18
607 2	12	2021	14985	3	180	UR120500 99	202112137063	1	3	29/12/2021 16:21	29/12/2021 20:12	Interna-Não programada-Meio ambiente-Descarga Atmosférica	13800	3	23984	11,54
607 2	12	2021	14909	15	58	GN12389 604	202112137067	1	3	29/12/2021 17:45	29/12/2021 20:21	Interna-Não programada-Meio ambiente-Vento	13800	53	45336	137,14
607 2	12	2021	14927	30	992	IJ2109611 7	202112137074	1	3	29/12/2021 18:45	30/12/2021 01:02	Interna-Não programada-Meio ambiente-Vento	220	1	3035	6,27
607 2	12	2021	14952	1	380	PY123426 23	202112137075	1	3	29/12/2021 18:45	29/12/2021 22:11	Interna-Não programada-Meio ambiente-Vento	13800	2	2142	6,84
607 2	12	2021	16479	5	386	VA111929 39	202112137077	1	3	29/12/2021 18:19	29/12/2021 20:19	Interna-Não programada-Meio ambiente-Descarga Atmosférica	220	110	50674	219,21
607 2	12	2021	14912	1	395	AD120113 72	202112137081	1	3	29/12/2021 18:46	29/12/2021 22:32	Interna-Não programada-Meio ambiente-Descarga Atmosférica	13800	55	6716	206,37
607 2	12	2021	14907	25	58	GN11000 315	202112137088	1	3	29/12/2021 17:38	29/12/2021 20:18	Interna-Não programada-Meio ambiente-Descarga Atmosférica	220	28	46649	74,39
607 2	12	2021	14979	3	202	10015128 561	202112137091	1	3	29/12/2021 18:47	30/12/2021 16:44	Interna-Não programada-Meio ambiente-Vento	220	1	17267	21,95
607 2	12	2021	14940	31	109	LZ213790 06	202112137095	1	3	29/12/2021 18:48	29/12/2021 23:13	Interna-Não programada-Meio ambiente-Vento	220	1	96916	4,41
607 2	12	2021	14965	1	57	13447063	202112137097	1	3	29/12/2021 18:48	29/12/2021 23:24	Interna-Não programada-Meio ambiente-Vento	220	1	51332	4,59
607 2	12	2021	14894	4	204	PV123603 09	202112137098	1	3	29/12/2021 18:11	29/12/2021 22:52	Interna-Não programada-Meio ambiente-Descarga Atmosférica	13800	3	18099	14,01

607 2	12	2021	16479	5	386	28602612 12	202112137105	1	3	29/12/2021 18:49	29/12/2021 22:27	Interna-Não programada-Meio ambiente-Vento	220	1	50674	3,62
607 2	12	2021	14964	3	156	QI184182 40TS	202112137114	1	3	29/12/2021 18:01	29/12/2021 22:52	Interna-Não programada-Meio ambiente-Descarga Atmosférica	13800	54	27194	261,5 6
607 2	12	2021	14863	6	5	21324815	202112137115	1	3	29/12/2021 18:50	29/12/2021 23:05	Interna-Não programada-Meio ambiente-Vento	220	1	92087	4,24
607 2	12	2021	15745	7	103	JT212051 58	202112137125	1	3	29/12/2021 18:51	29/12/2021 19:39	Interna-Não programada-Meio ambiente-Descarga Atmosférica	220	1	20530	0,79
607 2	12	2021	14976	1	569	SU112716 42	202112137129	1	3	29/12/2021 18:08	29/12/2021 23:19	Interna-Não programada-Meio ambiente-Vento	220	80	3293	414,3 8
607 2	12	2021	14961	2	190	29601682 09	202112137140	1	3	29/12/2021 18:53	29/12/2021 22:34	Interna-Não programada-Meio ambiente-Vento	220	1	40274	3,68
607 2	12	2021	15749	1	173	10032981 331	202112137147	1	3	29/12/2021 18:54	30/12/2021 02:45	Interna-Não programada-Meio ambiente-Vento	220	1	14673	7,85
607 2	12	2021	14962	1	41	ED120391 50	202112137149	1	3	29/12/2021 18:11	29/12/2021 20:31	Interna-Não programada-Meio ambiente-Descarga Atmosférica	13800	13	15025	30,33
607 2	12	2021	14889	2	264	TH211114 01	202112137156	1	3	29/12/2021 18:54	29/12/2021 20:55	Interna-Não programada-Meio ambiente-Descarga Atmosférica	220	3	20532	6,02
607 2	12	2021	14863	6	580	21380892	202112137158	1	3	29/12/2021 18:54	30/12/2021 00:23	Interna-Não programada-Meio ambiente-Vento	220	1	92087	5,47
607 2	12	2021	14913	2	73	GT120496 77	202112137162	1	3	29/12/2021 18:49	30/12/2021 09:50	Interna-Não programada-Meio ambiente-Vento	13800	6	15821	90,08
607 2	12	2021	14944	4	124	15011660 3	202112137164	1	3	29/12/2021 18:55	29/12/2021 21:06	Interna-Não programada-Meio ambiente-Vento	220	1	23941	2,19
607 2	12	2021	14923	2	361	PY212129 96	202112137181	1	3	29/12/2021 18:57	29/12/2021 23:55	Interna-Não programada-Meio ambiente-Vento	220	1	32517	4,96
607 2	12	2021	16475	2	453	GN21106 628	202112137200	1	3	29/12/2021 19:00	30/12/2021 10:11	Interna-Não programada-Meio ambiente-Vento	220	2	46833	30,36
607 2	12	2021	14938	32	105	JR122200 55	202112137202	1	3	29/12/2021 13:56	30/12/2021 07:40	Interna-Não programada-Meio ambiente-Vento	34500	4	13599	70,87
607 2	12	2021	14961	32	325	PI210855 68	202112137206	1	3	29/12/2021 19:00	29/12/2021 23:02	Interna-Não programada-Meio ambiente-Vento	220	4	40274	16,10
607 2	12	2021	15730	31	245	RV212714 27	202112137212	1	3	29/12/2021 19:00	30/12/2021 15:49	Interna-Não programada-Meio ambiente-Descarga Atmosférica	220	1	1278	20,80
607 2	12	2021	14978	33	216	JL121544 39	202112137215	1	3	29/12/2021 18:27	30/12/2021 09:35	Interna-Não programada-Meio ambiente-Vento	34500	27	8629	408,4 3
607 2	12	2021	16491	1	17	AI103962 06	202112137224	1	3	29/12/2021 18:55	29/12/2021 20:49	Interna-Não programada-Meio ambiente-Vento	13800	40	17361	75,93
607 2	12	2021	16491	1	17	AI103962 06	202112137224	1	3	29/12/2021 18:55	29/12/2021 23:38	Interna-Não programada-Meio ambiente-Vento	13800	4	17361	18,87
607 2	12	2021	16491	1	17	AI103962 06	202112137224	1	3	29/12/2021 18:55	30/12/2021 20:05	Interna-Não programada-Meio ambiente-Vento	13800	7	17361	176,1 4
607 2	12	2021	16491	1	17	AI103962 06	202112137224	1	3	29/12/2021 18:55	30/12/2021 20:10	Interna-Não programada-Meio ambiente-Vento	13800	916	17361	2311 5,26
607 2	12	2021	16491	1	17	AI103962 06	202112137224	1	3	29/12/2021 21:59	29/12/2021 22:23	Interna-Não programada-Meio ambiente-Vento	13800	40	17361	16,06
607 2	12	2021	16491	1	17	AI103962 06	202112137224	1	3	29/12/2021 22:50	29/12/2021 22:56	Interna-Não programada-Meio ambiente-Vento	13800	40	17361	4,22
607 2	12	2021	16491	1	17	AI103962 06	202112137224	1	3	30/12/2021 01:51	30/12/2021 20:05	Interna-Não programada-Meio ambiente-Vento	13800	4	17361	72,95
607 2	12	2021	16491	1	17	AI103962 06	202112137224	1	3	30/12/2021 19:54	30/12/2021 20:05	Interna-Não programada-Meio ambiente-Vento	13800	40	17361	7,28
607 2	12	2021	14927	30	992	IJ1209617 0	202112137226	1	3	29/12/2021 18:41	31/12/2021 16:11	Interna-Não programada-Meio ambiente-Árvore ou Vegetação	220	1	3035	45,50
607 2	12	2021	14927	30	992	IJ1209617 0	202112137226	1	3	29/12/2021 18:41	31/12/2021 17:05	Interna-Não programada-Meio ambiente-Árvore ou Vegetação	34500	2	3035	92,82
607 2	12	2021	14927	30	992	IJ1220262 5RE	202112137226	1	3	31/12/2021 14:34	31/12/2021 16:11	Interna-Não programada-Meio ambiente-Árvore ou Vegetação	34500	25	3035	40,45

607 2	12	2021	14971	9	421	12040821 1	202112137238	1	3	29/12/2021 19:03	29/12/2021 22:03	Interna-Não programada-Meio ambiente-Vento	220	1	52507	2,99
607 2	12	2021	15747	3	148	46000681 2	202112137245	1	3	29/12/2021 19:03	29/12/2021 22:18	Interna-Não programada-Meio ambiente-Vento	220	1	14615	3,24
607 2	12	2021	14962	2	358	MI120004 26	202112137261	1	3	29/12/2021 17:57	30/12/2021 11:55	Interna-Não programada-Meio ambiente-Descarga Atmosférica	13800	12	15025	215,4 7
607 2	12	2021	14863	5	580	AN122585 63	202112137266	1	3	29/12/2021 19:06	30/12/2021 01:29	Interna-Não programada-Meio ambiente-Vento	13800	15	92087	95,71
607 2	12	2021	15745	7	103	10006537 870	202112137274	1	3	29/12/2021 19:07	30/12/2021 08:15	Interna-Não programada-Meio ambiente-Vento	220	1	20530	13,13
607 2	12	2021	16488	3	61	GN11001 453	202112137281	1	3	29/12/2021 18:53	29/12/2021 23:17	Interna-Não programada-Meio ambiente-Vento	220	70	38859	307,2 6
607 2	12	2021	14939	1	352	MU18400 319TS	202112137288	1	3	29/12/2021 19:08	30/12/2021 11:39	Interna-Não programada-Meio ambiente-Descarga Atmosférica	13800	29	13795	479,1 4
607 2	12	2021	14979	1	202	SL110000 56	202112137292	1	3	29/12/2021 17:38	30/12/2021 10:07	Interna-Não programada-Meio ambiente-Vento	220	67	17267	1103, 79
607 2	12	2021	14879	3	370	IM120977 06	202112137299	1	3	29/12/2021 17:47	30/12/2021 09:01	Interna-Não programada-Meio ambiente-Descarga Atmosférica	13800	4	28677	60,93
607 2	12	2021	15727	4	322	BV210756 92	202112137300	1	3	29/12/2021 19:09	29/12/2021 21:11	Interna-Não programada-Meio ambiente-Descarga Atmosférica	220	3	12790	6,09
607 2	12	2021	15730	31	245	RV123063 77	202112137304	1	3	29/12/2021 19:01	31/12/2021 00:23	Interna-Não programada-Meio ambiente-Vento	34500	25	1278	734,0 6
607 2	12	2021	14937	6	237	AN110003 33	202112137308	1	3	29/12/2021 18:42	29/12/2021 21:18	Interna-Não programada-Meio ambiente-Vento	220	71	27713	184,1 1
607 2	12	2021	14956	1	581	MY11348 948	202112137310	1	3	29/12/2021 19:10	30/12/2021 20:49	Interna-Não programada-Meio ambiente-Vento	220	74	32210	1898, 35
607 2	12	2021	14876	1	23	BJ120001 28	202112137316	1	3	29/12/2021 18:19	30/12/2021 08:33	Interna-Não programada-Meio ambiente-Vento	13800	6	10269	85,31
607 2	12	2021	16479	5	386	28600149 44	202112137322	1	3	29/12/2021 19:12	29/12/2021 23:12	Interna-Não programada-Meio ambiente-Vento	220	1	50674	3,99
607 2	12	2021	15749	1	249	VD184284 18TS	202112137327	1	3	29/12/2021 18:58	30/12/2021 16:28	Interna-Não programada-Meio ambiente-Descarga Atmosférica	13800	63	14673	1353, 78
607 2	12	2021	15741	9	420	LG113735 24	202112137328	1	3	29/12/2021 19:12	30/12/2021 12:24	Interna-Não programada-Meio ambiente-Vento	13800	6	77824	103,1 4
607 2	12	2021	15741	9	420	LG123850 94	202112137328	1	3	30/12/2021 10:30	30/12/2021 11:09	Interna-Não programada-Meio ambiente-Vento	13800	92	77824	59,57
607 2	12	2021	14926	2	432	AE121429 03	202112137332	1	3	29/12/2021 18:51	30/12/2021 18:37	Interna-Não programada-Meio ambiente-Descarga Atmosférica	13800	7	1882	166,3 1
607 2	12	2021	15749	1	173	SG110000 11	202112137334	1	3	29/12/2021 19:13	29/12/2021 22:00	Interna-Não programada-Meio ambiente-Vento	220	52	14673	144,5 3
607 2	12	2021	14863	6	5	AN110721 56	202112137344	1	3	29/12/2021 19:13	29/12/2021 23:41	Interna-Não programada-Meio ambiente-Vento	220	27	92087	120,1 7
607 2	12	2021	14873	2	456	NQ12274 742	202112137347	1	3	29/12/2021 19:00	30/12/2021 01:32	Interna-Não programada-Meio ambiente-Vento	13800	7	6199	45,70
607 2	12	2021	14873	2	456	NQ12274 807LD	202112137347	1	3	29/12/2021 19:00	30/12/2021 08:35	Interna-Não programada-Meio ambiente-Vento	13800	3	6199	40,76
607 2	12	2021	14873	2	456	NQ12378 082LD	202112137347	1	3	29/12/2021 19:00	30/12/2021 10:23	Interna-Não programada-Meio ambiente-Vento	13800	2	6199	30,77
607 2	12	2021	14873	2	456	NQ12274 809LD	202112137347	1	3	29/12/2021 19:00	30/12/2021 12:09	Interna-Não programada-Meio ambiente-Vento	13800	5	6199	85,77
607 2	12	2021	14873	2	456	NQ12274 742	202112137347	1	3	30/12/2021 10:24	30/12/2021 11:10	Interna-Não programada-Meio ambiente-Vento	13800	9	6199	6,91
607 2	12	2021	14931	2	98	IT122738 19	202112137357	1	3	30/12/2021 08:44	30/12/2021 13:27	Interna-Não programada-Meio ambiente-Vento	13800	21	19350	98,82
607 2	12	2021	14931	2	98	IT122738 19	202112137357	1	3	30/12/2021 13:31	30/12/2021 13:41	Interna-Não programada-Meio ambiente-Vento	13800	21	19350	3,53
607 2	12	2021	14956	31	114	MY10401 436	202112137362	1	3	29/12/2021 19:08	29/12/2021 22:46	Interna-Não programada-Meio ambiente-Vento	34500	14	32210	50,89

607 2	12	2021	14956	31	114	MY10401 436	202112137362	1	3	29/12/2021 19:08	30/12/2021 14:05	Interna-Não programada-Meio ambiente-Vento	34500	2	32210	37,91
607 2	12	2021	14956	31	114	MY10401 436	202112137362	1	3	30/12/2021 12:43	30/12/2021 12:58	Interna-Não programada-Meio ambiente-Vento	34500	14	32210	3,49
607 2	12	2021	14956	31	114	MY12303 919RE	202112137362	1	3	30/12/2021 13:29	31/12/2021 03:40	Interna-Não programada-Meio ambiente-Vento	34500	13	32210	184,4 5
607 2	12	2021	14956	31	114	MY13324 529	202112137362	1	3	30/12/2021 13:29	31/12/2021 13:58	Interna-Não programada-Meio ambiente-Vento	34500	2	32210	48,96
607 2	12	2021	14956	31	114	MY13324 529	202112137362	1	3	30/12/2021 14:48	31/12/2021 13:58	Interna-Não programada-Meio ambiente-Vento	34500	5	32210	115,8 4
607 2	12	2021	14956	31	114	MY10401 436	202112137362	1	3	31/12/2021 05:40	31/12/2021 05:46	Interna-Não programada-Meio ambiente-Vento	34500	29	32210	2,99
607 2	12	2021	14951	1	228	PB111929 60	202112137367	1	3	29/12/2021 19:13	30/12/2021 00:50	Interna-Não programada-Meio ambiente-Vento	220	159	15000	891,1 1
607 2	12	2021	16489	4	32	CN110447 05	202112137368	1	3	29/12/2021 19:09	30/12/2021 11:40	Interna-Não programada-Meio ambiente-Vento	220	83	10157	1370, 26
607 2	12	2021	14941	2	92	10009757 196	202112137375	1	3	29/12/2021 19:17	29/12/2021 22:53	Interna-Não programada-Meio ambiente-Vento	220	1	7437	3,58
607 2	12	2021	15729	5	245	RV113065 29	202112137378	1	3	29/12/2021 19:10	30/12/2021 01:19	Interna-Não programada-Meio ambiente-Árvore ou Vegetação	220	39	14909	240,1 2
607 2	12	2021	16488	5	61	11533304	202112137383	1	3	29/12/2021 19:18	29/12/2021 22:00	Interna-Não programada-Meio ambiente-Vento	220	1	38859	2,69
607 2	12	2021	14961	1	190	29602376 08	202112137388	1	3	29/12/2021 19:19	29/12/2021 22:36	Interna-Não programada-Meio ambiente-Vento	220	1	40274	3,28
607 2	12	2021	16488	3	61	11428144	202112137394	1	3	29/12/2021 19:20	29/12/2021 23:20	Interna-Não programada-Meio ambiente-Vento	220	1	38859	3,99
607 2	12	2021	14970	4	160	SH121919 13	202112137397	1	3	29/12/2021 19:20	30/12/2021 09:55	Interna-Não programada-Meio ambiente-Vento	13800	9	36352	131,2 1
607 2	12	2021	14970	4	160	SH121919 13	202112137397	1	3	29/12/2021 19:20	30/12/2021 13:05	Interna-Não programada-Meio ambiente-Vento	13800	2	36352	35,51
607 2	12	2021	15742	4	99	69002886 6	202112137400	1	3	29/12/2021 19:22	30/12/2021 12:27	Interna-Não programada-Meio ambiente-Vento	220	1	23451	17,08
607 2	12	2021	14982	3	489	76012742 6	202112137401	1	3	29/12/2021 19:22	29/12/2021 21:48	Interna-Não programada-Meio ambiente-Vento	220	1	35693	2,43
607 2	12	2021	15728	31	322	BV211118 15	202112137404	1	3	29/12/2021 19:23	29/12/2021 22:24	Interna-Não programada-Meio ambiente-Descarga Atmosférica	220	1	2440	3,02
607 2	12	2021	14927	2	90	IJ1100000 5	202112137406	1	3	29/12/2021 16:59	29/12/2021 20:33	Interna-Não programada-Meio ambiente-Descarga Atmosférica	220	49	3035	174,3 9
607 2	12	2021	14961	1	190	29601934 23	202112137409	1	3	29/12/2021 19:24	29/12/2021 20:51	Interna-Não programada-Meio ambiente-Vento	220	1	40274	1,46
607 2	12	2021	16494	31	583	NQ12292 625	202112137415	1	3	29/12/2021 19:25	29/12/2021 21:11	Interna-Não programada-Meio ambiente-Descarga Atmosférica	34500	7	17362	12,35
607 2	12	2021	14864	5	344	10019682 580	202112137422	1	3	29/12/2021 19:26	30/12/2021 02:42	Interna-Não programada-Meio ambiente-Vento	220	1	32311	7,26
607 2	12	2021	14946	1	312	AN120848 38	202112137424	1	3	29/12/2021 18:45	29/12/2021 23:21	Interna-Não programada-Meio ambiente-Vento	13800	15	10670	68,88
607 2	12	2021	14860	3	365	AX123534 58	202112137431	1	3	29/12/2021 18:55	30/12/2021 11:15	Interna-Não programada-Meio ambiente-Descarga Atmosférica	13800	21	35941	343,1 1
607 2	12	2021	14980	2	171	83005003 6	202112137441	1	3	29/12/2021 19:30	30/12/2021 08:33	Interna-Não programada-Meio ambiente-Vento	220	1	13714	13,05
607 2	12	2021	16481	1	574	12000070 65	202112137443	1	3	29/12/2021 18:51	29/12/2021 22:32	Interna-Não programada-Meio ambiente-Vento	220	1	5690	3,69
607 2	12	2021	14981	5	498	10030509 481	202112137445	1	3	29/12/2021 19:30	29/12/2021 23:09	Interna-Não programada-Meio ambiente-Vento	220	1	45116	3,65
607 2	12	2021	14926	1	432	AE211128 79	202112137452	1	3	29/12/2021 19:31	30/12/2021 14:44	Interna-Não programada-Meio ambiente-Vento	220	1	1882	19,21
607 2	12	2021	14864	4	344	AP111886 13	202112137455	1	3	29/12/2021 19:18	29/12/2021 22:40	Interna-Não programada-Meio ambiente-Vento	220	45	32311	151,1 1

607 2	12	2021	15746	3	563	10021696 010	202112137457	1	3	29/12/2021 19:33	30/12/2021 07:38	Interna-Não programada-Meio ambiente-Vento	220	1	10137	12,08
607 2	12	2021	15744	4	103	JT104077 87	202112137458	1	3	29/12/2021 19:31	29/12/2021 21:25	Interna-Não programada-Meio ambiente-Vento	13800	219	24079	418,9 6
607 2	12	2021	15744	4	103	JT104077 87	202112137458	1	3	29/12/2021 19:31	29/12/2021 22:15	Interna-Não programada-Meio ambiente-Vento	13800	597	24079	1632, 13
607 2	12	2021	15744	4	103	JT104077 87	202112137458	1	3	29/12/2021 19:31	30/12/2021 08:00	Interna-Não programada-Meio ambiente-Vento	13800	139	24079	1737, 11
607 2	12	2021	15744	4	103	JT130000 19	202112137458	1	3	30/12/2021 08:54	30/12/2021 08:59	Interna-Não programada-Meio ambiente-Vento	13800	597	24079	54,89
607 2	12	2021	14966	6	57	10002073 712	202112137464	1	3	29/12/2021 19:35	30/12/2021 10:36	Interna-Não programada-Meio ambiente-Vento	220	1	31306	15,01
607 2	12	2021	14876	1	23	BJ120000 88RE	202112137487	1	3	29/12/2021 17:31	29/12/2021 22:38	Interna-Não programada-Meio ambiente-Vento	13800	56	10269	285,9 0
607 2	12	2021	14858	2	373	LA122149 04	202112137493	1	3	29/12/2021 19:38	29/12/2021 20:46	Interna-Não programada-Meio ambiente-Vento	13800	28	69024	31,47
607 2	12	2021	15744	1	103	29029203 7	202112137496	1	3	29/12/2021 19:39	30/12/2021 09:44	Interna-Não programada-Meio ambiente-Vento	220	1	24079	14,09
607 2	12	2021	14923	2	361	AM12091 444	202112137498	1	3	29/12/2021 17:58	30/12/2021 11:27	Interna-Não programada-Meio ambiente-Descarga Atmosférica	13800	18	32517	314,6 0
607 2	12	2021	15739	12	62	10015604 010	202112137499	1	3	29/12/2021 19:40	29/12/2021 22:49	Interna-Não programada-Meio ambiente-Vento	220	1	47037	3,14
607 2	12	2021	16482	5	166	SH120102 46	202112137503	1	3	29/12/2021 19:34	30/12/2021 08:50	Interna-Não programada-Meio ambiente-Descarga Atmosférica	13800	21	16544	278,3 4
607 2	12	2021	14962	32	151	ED214254 27	202112137505	1	3	29/12/2021 19:41	29/12/2021 22:03	Interna-Não programada-Meio ambiente-Descarga Atmosférica	220	1	15025	2,35
607 2	12	2021	15730	31	245	RV213846 24	202112137506	1	3	29/12/2021 19:42	30/12/2021 15:15	Interna-Não programada-Meio ambiente-Vento	220	1	1278	19,55
607 2	12	2021	15746	32	563	MH11269 111	202112137507	1	3	29/12/2021 17:29	30/12/2021 08:35	Interna-Não programada-Meio ambiente-Descarga Atmosférica	220	1	10137	15,08
607 2	12	2021	15740	4	420	20048472 2	202112137508	1	3	29/12/2021 19:42	29/12/2021 21:13	Interna-Não programada-Meio ambiente-Vento	220	1	53898	1,51
607 2	12	2021	16476	10	453	14100009	202112137511	1	3	29/12/2021 19:42	29/12/2021 23:20	Interna-Não programada-Meio ambiente-Vento	220	1	34559	3,62
607 2	12	2021	14961	32	325	PI213590 19	202112137512	1	3	29/12/2021 19:43	30/12/2021 00:14	Interna-Não programada-Meio ambiente-Descarga Atmosférica	220	2	40274	9,02
607 2	12	2021	15730	31	245	RV214174 88	202112137514	1	3	29/12/2021 19:44	30/12/2021 13:29	Interna-Não programada-Meio ambiente-Vento	220	1	1278	17,75
607 2	12	2021	14880	2	521	IT123053 29	202112137515	1	3	29/12/2021 19:44	30/12/2021 17:52	Interna-Não programada-Meio ambiente-Vento	220	1	4975	22,13
607 2	12	2021	14961	2	190	10005782 447	202112137518	1	3	29/12/2021 19:44	29/12/2021 21:02	Interna-Não programada-Meio ambiente-Vento	220	1	40274	1,29
607 2	12	2021	14929	2	93	IK122506 14	202112137521	1	3	29/12/2021 19:35	29/12/2021 22:28	Interna-Não programada-Meio ambiente-Descarga Atmosférica	13800	44	18853	126,1 5
607 2	12	2021	14879	35	27	CA120752 30	202112137522	1	3	29/12/2021 19:45	30/12/2021 16:47	Interna-Não programada-Meio ambiente-Vento	34500	3	28677	63,09
607 2	12	2021	14968	2	305	TD112786 00	202112137523	1	3	29/12/2021 14:01	30/12/2021 05:56	Interna-Não programada-Meio ambiente-Vento	220	74	10263	1177, 55
607 2	12	2021	14865	2	307	AC213069 34	202112137533	1	3	29/12/2021 18:54	30/12/2021 08:44	Interna-Não programada-Meio ambiente-Descarga Atmosférica	220	34	17518	470,0 3
607 2	12	2021	14918	1	1	10005672 315	202112137535	1	3	29/12/2021 19:49	29/12/2021 21:05	Interna-Não programada-Meio ambiente-Vento	220	1	33398	1,26
607 2	12	2021	14880	1	521	IT120344 49	202112137536	1	3	29/12/2021 17:38	29/12/2021 21:49	Interna-Não programada-Meio ambiente-Descarga Atmosférica	13800	4	4975	16,68
607 2	12	2021	15732	32	36	DE122332 22	202112137538	1	3	29/12/2021 19:05	30/12/2021 23:28	Interna-Não programada-Meio ambiente-Vento	34500	5	15306	141,8 5
607 2	12	2021	15732	1	390	BV120801 22	202112137541	1	3	29/12/2021 19:51	30/12/2021 09:07	Interna-Não programada-Meio ambiente-Descarga Atmosférica	13800	6	15306	79,52

607 2	12	2021	14939	31	47	FO121853 15	202112137542	1	3	29/12/2021 19:17	31/12/2021 12:12	Interna-Não programada-Meio ambiente-Árvore ou Vegetação	34500	8	13795	327,2 7
607 2	12	2021	16493	1	107	LB121511 71	202112137548	1	3	29/12/2021 18:48	29/12/2021 22:11	Interna-Não programada-Meio ambiente-Descarga Atmosférica	13800	99	16157	334,1 3
607 2	12	2021	14953	1	138	10004530 738	202112137563	1	3	29/12/2021 19:55	29/12/2021 23:58	Interna-Não programada-Meio ambiente-Vento	220	1	20280	4,04
607 2	12	2021	14880	2	521	CD210001 82	202112137567	1	3	29/12/2021 19:56	30/12/2021 12:44	Interna-Não programada-Meio ambiente-Vento	220	1	4975	16,80
607 2	12	2021	14916	32	209	GY122576 55	202112137569	1	3	29/12/2021 15:31	30/12/2021 10:36	Interna-Não programada-Meio ambiente-Descarga Atmosférica	34500	32	19124	610,6 4
607 2	12	2021	14861	2	345	BG213290 69	202112137576	1	3	29/12/2021 19:58	30/12/2021 03:12	Interna-Não programada-Meio ambiente-Descarga Atmosférica	220	1	4954	7,23
607 2	12	2021	14947	1	132	16007553 1	202112137578	1	3	29/12/2021 19:58	29/12/2021 21:02	Interna-Não programada-Meio ambiente-Vento	220	1	13558	1,06
607 2	12	2021	14877	1	165	FN212953 28	202112137583	1	3	29/12/2021 19:58	30/12/2021 14:12	Interna-Não programada-Meio ambiente-Descarga Atmosférica	220	2	7337	36,44
607 2	12	2021	14941	1	92	GS120922 03	202112137584	1	3	29/12/2021 17:29	30/12/2021 11:10	Interna-Não programada-Meio ambiente-Descarga Atmosférica	13800	12	7437	212,0 1
607 2	12	2021	14922	2	83	IP124047 30	202112137591	1	3	29/12/2021 17:08	29/12/2021 22:01	Interna-Não programada-Meio ambiente-Descarga Atmosférica	13800	6	10581	29,21
607 2	12	2021	14963	1	110	FO120000 24	202112137593	1	3	29/12/2021 19:54	29/12/2021 22:46	Interna-Não programada-Meio ambiente-Descarga Atmosférica	13800	153	27324	437,2 0
607 2	12	2021	14963	1	110	FO113009 72	202112137593	1	3	29/12/2021 19:54	29/12/2021 23:20	Interna-Não programada-Meio ambiente-Descarga Atmosférica	13800	86	27324	294,7 2
607 2	12	2021	15733	32	347	KR111848 36	202112137599	1	3	29/12/2021 20:00	29/12/2021 20:48	Interna-Não programada-Meio ambiente-Vento	220	1	17519	0,79
607 2	12	2021	14981	4	498	SW11403 464	202112137609	1	3	29/12/2021 20:00	29/12/2021 22:24	Interna-Não programada-Meio ambiente-Vento	220	24	45116	57,56
607 2	12	2021	14961	1	217	PI112575 80	202112137610	1	3	29/12/2021 19:36	29/12/2021 23:52	Interna-Não programada-Meio ambiente-Vento	220	45	40274	191,6 1
607 2	12	2021	14923	1	85	IR212078 16	202112137612	1	3	29/12/2021 20:02	30/12/2021 16:29	Interna-Não programada-Meio ambiente-Descarga Atmosférica	220	2	32517	40,88
607 2	12	2021	16481	2	574	ZN123315 84	202112137619	1	3	29/12/2021 20:03	30/12/2021 17:51	Interna-Não programada-Meio ambiente-Descarga Atmosférica	13800	4	5690	87,17
607 2	12	2021	14987	2	236	SV211596 92	202112137623	1	3	29/12/2021 20:03	30/12/2021 00:37	Interna-Não programada-Meio ambiente-Descarga Atmosférica	220	2	17312	9,11
607 2	12	2021	14982	6	489	10024007 097	202112137625	1	3	29/12/2021 20:04	29/12/2021 22:22	Interna-Não programada-Meio ambiente-Vento	220	1	35693	2,29
607 2	12	2021	14987	2	372	LZ211098 55	202112137629	1	3	29/12/2021 20:05	30/12/2021 10:03	Interna-Não programada-Meio ambiente-Vento	220	1	17312	13,96
607 2	12	2021	14940	1	565	LZ122906 83	202112137630	1	3	29/12/2021 20:05	29/12/2021 22:40	Interna-Não programada-Meio ambiente-Descarga Atmosférica	13800	18	96916	46,32
607 2	12	2021	14931	3	98	10023433 050	202112137635	1	3	29/12/2021 20:06	30/12/2021 09:47	Interna-Não programada-Meio ambiente-Vento	220	1	19350	13,68
607 2	12	2021	14981	4	498	SW11403 469	202112137642	1	3	29/12/2021 20:00	29/12/2021 21:53	Interna-Não programada-Meio ambiente-Vento	220	27	45116	50,45
607 2	12	2021	14971	9	421	10034549 739	202112137643	1	3	29/12/2021 20:08	29/12/2021 21:25	Interna-Não programada-Meio ambiente-Vento	220	1	52507	1,27
607 2	12	2021	16494	3	129	NQ12197 552RE	202112137644	1	3	29/12/2021 20:09	29/12/2021 23:07	Interna-Não programada-Meio ambiente-Descarga Atmosférica	13800	37	17362	109,4 9
607 2	12	2021	14904	31	283	JL122683 69	202112137645	1	3	29/12/2021 13:13	30/12/2021 15:20	Interna-Não programada-Meio ambiente-Descarga Atmosférica	34500	2	11602	52,27
607 2	12	2021	15745	7	103	29007733 3	202112137655	1	3	29/12/2021 20:15	30/12/2021 00:30	Interna-Não programada-Meio ambiente-Vento	220	1	20530	4,24
607 2	12	2021	16491	1	335	10008172 372	202112137658	1	3	29/12/2021 20:16	30/12/2021 08:54	Interna-Não programada-Meio ambiente-Vento	220	1	17361	12,63
607 2	12	2021	14949	1	136	TA121923 42	202112137660	1	3	29/12/2021 20:14	30/12/2021 13:59	Interna-Não programada-Meio ambiente-Descarga Atmosférica	13800	10	1832	177,4 4

607 2	12	2021	14880	1	267	CD120002 91	202112137662	1	3	29/12/2021 18:43	29/12/2021 22:54	Interna-Não programada-Meio ambiente-Vento	13800	6	4975	25,07
607 2	12	2021	16478	1	332	VJ120351 61LD	202112137668	1	3	29/12/2021 18:01	30/12/2021 13:12	Interna-Não programada-Meio ambiente-Vento	13800	7	8586	134,2 0
607 2	12	2021	14971	3	421	LZ120596 32	202112137676	1	3	29/12/2021 18:15	29/12/2021 22:26	Interna-Não programada-Meio ambiente-Descarga Atmosférica	13800	4	52507	16,68
607 2	12	2021	14980	32	171	SM21380 797	202112137680	1	3	29/12/2021 20:21	30/12/2021 06:08	Interna-Não programada-Meio ambiente-Vento	220	1	13714	9,78
607 2	12	2021	14953	4	330	PL113618 55	202112137681	1	3	29/12/2021 20:16	29/12/2021 22:14	Interna-Não programada-Meio ambiente-Vento	220	205	20280	400,0 9
607 2	12	2021	14904	31	283	FB112550 29	202112137685	1	3	29/12/2021 20:23	30/12/2021 01:47	Interna-Não programada-Meio ambiente-Vento	220	10	11602	53,96
607 2	12	2021	14981	5	498	19006179 0	202112137698	1	3	29/12/2021 20:25	30/12/2021 00:10	Interna-Não programada-Meio ambiente-Vento	220	1	45116	3,75
607 2	12	2021	15727	3	322	24004999 8	202112137705	1	3	29/12/2021 20:27	29/12/2021 22:28	Interna-Não programada-Meio ambiente-Vento	220	1	12790	2,01
607 2	12	2021	15744	1	103	29002553 9	202112137706	1	3	29/12/2021 20:27	30/12/2021 10:48	Interna-Não programada-Meio ambiente-Vento	220	1	24079	14,35
607 2	12	2021	14934	32	480	SX123610 89	202112137707	1	3	29/12/2021 20:04	30/12/2021 10:00	Interna-Não programada-Meio ambiente-Vento	34500	5	7108	69,67
607 2	12	2021	15732	2	303	BO213739 79	202112137708	1	3	29/12/2021 20:28	30/12/2021 08:08	Interna-Não programada-Meio ambiente-Vento	220	2	15306	23,32
607 2	12	2021	14940	2	38	10011563 840	202112137710	1	3	29/12/2021 20:28	29/12/2021 22:04	Interna-Não programada-Meio ambiente-Vento	220	1	96916	1,59
607 2	12	2021	14909	15	58	GN11389 593	202112137716	1	3	29/12/2021 17:45	29/12/2021 20:45	Interna-Não programada-Meio ambiente-Vento	220	35	45336	104,5 6
607 2	12	2021	14959	2	556	PH110235 26	202112137731	1	3	29/12/2021 20:19	30/12/2021 00:15	Interna-Não programada-Meio ambiente-Vento	220	99	5625	387,8 9
607 2	12	2021	14964	1	156	80077389	202112137734	1	3	29/12/2021 20:36	30/12/2021 04:20	Interna-Não programada-Meio ambiente-Vento	220	1	27194	7,74
607 2	12	2021	16488	5	61	11115154	202112137735	1	3	29/12/2021 20:36	29/12/2021 22:44	Interna-Não programada-Meio ambiente-Vento	220	1	38859	2,12
607 2	12	2021	14936	4	237	20466729	202112137736	1	3	29/12/2021 20:37	29/12/2021 23:13	Interna-Não programada-Meio ambiente-Vento	220	1	39468	2,60
607 2	12	2021	14879	2	27	CC210373 33	202112137737	1	3	29/12/2021 20:37	30/12/2021 09:19	Interna-Não programada-Meio ambiente-Vento	220	1	28677	12,71
607 2	12	2021	14934	1	167	SX122264 84	202112137738	1	3	29/12/2021 19:55	30/12/2021 18:45	Interna-Não programada-Meio ambiente-Descarga Atmosférica	13800	16	7108	365,1 9
607 2	12	2021	14889	1	308	NE210373 24	202112137739	1	3	29/12/2021 20:39	29/12/2021 23:43	Interna-Não programada-Meio ambiente-Descarga Atmosférica	220	2	20532	6,11
607 2	12	2021	15745	5	103	29021248 0	202112137745	1	3	29/12/2021 20:41	30/12/2021 11:10	Interna-Não programada-Meio ambiente-Vento	220	1	20530	14,49
607 2	12	2021	15748	2	188	OZ121019 19	202112137749	1	3	29/12/2021 20:43	29/12/2021 23:50	Interna-Não programada-Meio ambiente-Descarga Atmosférica	13800	8	11672	24,88
607 2	12	2021	16482	6	577	SH113806 07	202112137752	1	3	29/12/2021 19:23	30/12/2021 07:20	Interna-Não programada-Meio ambiente-Descarga Atmosférica	220	62	16544	740,3 5
607 2	12	2021	14863	4	580	10024813 158	202112137764	1	3	29/12/2021 20:49	29/12/2021 22:59	Interna-Não programada-Meio ambiente-Vento	220	1	92087	2,17
607 2	12	2021	14906	2	56	10027501 777	202112137765	1	3	29/12/2021 20:49	30/12/2021 02:24	Interna-Não programada-Meio ambiente-Vento	220	1	31350	5,58
607 2	12	2021	14906	1	56	10005489 553	202112137766	1	3	29/12/2021 20:49	30/12/2021 04:11	Interna-Não programada-Meio ambiente-Vento	220	1	31350	7,35
607 2	12	2021	16484	2	416	RV210251 68	202112137769	1	3	29/12/2021 20:50	30/12/2021 09:04	Interna-Não programada-Meio ambiente-Descarga Atmosférica	220	1	6527	12,23
607 2	12	2021	14963	2	152	PO120848 69	202112137770	1	3	29/12/2021 20:29	30/12/2021 10:47	Interna-Não programada-Meio ambiente-Descarga Atmosférica	13800	7	27324	99,99
607 2	12	2021	15746	1	563	NA121108 97	202112137773	1	3	29/12/2021 20:40	30/12/2021 00:00	Interna-Não programada-Meio ambiente-Vento	13800	12	10137	39,95

607 2	12	2021	14972	32	162	01620424	202112137775	1	3	29/12/2021 20:47	30/12/2021 08:22	Interna-Não programada-Meio ambiente-Vento	34500	6	2336	69,52
607 2	12	2021	14972	32	162	01620424	202112137775	1	3	29/12/2021 20:47	30/12/2021 10:40	Interna-Não programada-Meio ambiente-Vento	34500	4	2336	55,56
607 2	12	2021	14972	32	162	01620424	202112137775	1	3	29/12/2021 20:47	30/12/2021 11:19	Interna-Não programada-Meio ambiente-Vento	34500	2	2336	29,08
607 2	12	2021	14930	1	259	FA122047 61	202112137780	1	3	30/12/2021 07:05	30/12/2021 12:41	Interna-Não programada-Meio ambiente-Vento	13800	47	53318	262,4 7
607 2	12	2021	15732	1	418	DE112294 55	202112137790	1	3	29/12/2021 20:55	29/12/2021 23:40	Interna-Não programada-Meio ambiente-Vento	220	6	15306	16,41
607 2	12	2021	14877	1	165	RN122507 52	202112137791	1	3	29/12/2021 17:03	30/12/2021 09:14	Interna-Não programada-Meio ambiente-Vento	13800	41	7337	663,4 4
607 2	12	2021	14877	1	165	RN122507 52	202112137791	1	3	29/12/2021 17:03	30/12/2021 14:32	Interna-Não programada-Meio ambiente-Vento	13800	10	7337	214,8 1
607 2	12	2021	16475	5	453	10008105 292	202112137792	1	3	29/12/2021 20:56	29/12/2021 23:12	Interna-Não programada-Meio ambiente-Vento	220	1	46833	2,26
607 2	12	2021	15727	4	322	BV120586 50	202112137794	1	3	29/12/2021 20:53	29/12/2021 22:55	Interna-Não programada-Meio ambiente-Descarga Atmosférica	13800	21	12790	42,60
607 2	12	2021	14941	31	329	MP12221 185	202112137800	1	3	29/12/2021 20:24	30/12/2021 14:35	Interna-Não programada-Meio ambiente-Descarga Atmosférica	34500	57	7437	1036, 02
607 2	12	2021	14940	1	541	SN122378 30	202112137802	1	3	29/12/2021 20:32	29/12/2021 22:40	Interna-Não programada-Meio ambiente-Vento	13800	30	96916	63,92
607 2	12	2021	14889	30	34	CT123583 53	202112137809	1	3	29/12/2021 19:58	30/12/2021 12:02	Interna-Não programada-Meio ambiente-Vento	34500	3	20532	48,17
607 2	12	2021	14918	1	111	SI2115761 4	202112137813	1	3	29/12/2021 21:00	30/12/2021 01:44	Interna-Não programada-Meio ambiente-Descarga Atmosférica	220	1	33398	4,72
607 2	12	2021	14939	2	112	MQ21190 238	202112137815	1	3	29/12/2021 21:01	30/12/2021 16:46	Interna-Não programada-Meio ambiente-Descarga Atmosférica	220	1	13795	19,74
607 2	12	2021	14963	1	110	24100189 99	202112137819	1	3	29/12/2021 21:02	30/12/2021 01:15	Interna-Não programada-Meio ambiente-Vento	220	1	27324	4,20
607 2	12	2021	14938	2	105	IU120187 77	202112137821	1	3	29/12/2021 20:55	30/12/2021 08:51	Interna-Não programada-Meio ambiente-Vento	13800	14	13599	167,0 6
607 2	12	2021	16490	3	59	GN11049 877	202112137826	1	3	29/12/2021 19:09	30/12/2021 07:54	Interna-Não programada-Meio ambiente-Vento	220	32	23843	407,5 2
607 2	12	2021	15729	7	245	RV123609 99	202112137829	1	3	29/12/2021 20:48	30/12/2021 08:21	Interna-Não programada-Meio ambiente-Descarga Atmosférica	13800	164	14909	1892, 97
607 2	12	2021	14889	1	54	20100126 96	202112137831	1	3	29/12/2021 21:04	30/12/2021 06:11	Interna-Não programada-Meio ambiente-Vento	220	1	20532	9,11
607 2	12	2021	16486	1	234	25300220 52	202112137833	1	3	29/12/2021 21:05	30/12/2021 00:40	Interna-Não programada-Meio ambiente-Vento	220	1	3404	3,57
607 2	12	2021	14958	3	146	BC121269 91	202112137841	1	3	29/12/2021 20:26	30/12/2021 08:21	Interna-Não programada-Meio ambiente-Vento	13800	22	11535	262,0 1
607 2	12	2021	14930	1	374	61014224 0	202112137845	1	3	29/12/2021 21:08	30/12/2021 16:48	Interna-Não programada-Meio ambiente-Vento	220	1	53318	19,65
607 2	12	2021	14867	2	11	BM21374 935	202112137864	1	3	29/12/2021 21:12	29/12/2021 22:50	Interna-Não programada-Meio ambiente-Vento	220	1	8110	1,63
607 2	12	2021	15730	32	245	RV122220 09	202112137870	1	3	29/12/2021 19:00	30/12/2021 00:40	Interna-Não programada-Meio ambiente-Descarga Atmosférica	34500	37	1278	209,2 6
607 2	12	2021	14944	1	341	MR32060 398	202112137871	1	3	29/12/2021 21:14	30/12/2021 04:03	Interna-Não programada-Meio ambiente-Descarga Atmosférica	13800	9	23941	61,22
607 2	12	2021	14934	30	103	JT211962 46	202112137875	1	3	29/12/2021 21:17	30/12/2021 16:30	Interna-Não programada-Meio ambiente-Vento	220	1	7108	19,21
607 2	12	2021	14862	2	20	AA122853 84	202112137879	1	3	29/12/2021 20:59	29/12/2021 23:33	Interna-Não programada-Meio ambiente-Descarga Atmosférica	13800	151	23935	385,3 0
607 2	12	2021	16479	2	386	10011303 903	202112137883	1	3	29/12/2021 21:22	30/12/2021 01:34	Interna-Não programada-Meio ambiente-Vento	220	1	50674	4,19
607 2	12	2021	14939	31	112	MQ21187 854	202112137884	1	3	29/12/2021 21:22	30/12/2021 13:29	Interna-Não programada-Meio ambiente-Vento	220	1	13795	16,11

607 2	12	2021	14981	4	498	SW11403 471	202112137887	1	3	29/12/2021 19:56	29/12/2021 22:41	Interna-Não programada-Meio ambiente-Vento	220	15	45116	41,22
607 2	12	2021	16483	31	385	CN121636 02	202112137888	1	3	29/12/2021 21:24	30/12/2021 08:55	Interna-Não programada-Meio ambiente-Descarga Atmosférica	34500	3	7422	34,52
607 2	12	2021	14981	4	498	SW11288 928	202112137889	1	3	29/12/2021 20:00	29/12/2021 23:15	Interna-Não programada-Meio ambiente-Descarga Atmosférica	220	400	45116	1297,78
607 2	12	2021	14873	1	18	BA122117 08	202112137891	1	3	29/12/2021 21:25	30/12/2021 00:46	Interna-Não programada-Meio ambiente-Descarga Atmosférica	13800	5	6199	16,73
607 2	12	2021	16482	1	577	SH211348 76	202112137893	1	3	29/12/2021 21:25	30/12/2021 11:55	Interna-Não programada-Meio ambiente-Descarga Atmosférica	220	1	16544	14,48
607 2	12	2021	14958	3	146	PJ210000 41	202112137906	1	3	29/12/2021 21:29	29/12/2021 23:51	Interna-Não programada-Meio ambiente-Descarga Atmosférica	220	1	11535	2,35
607 2	12	2021	14905	1	184	PV123774 30	202112137919	1	3	29/12/2021 19:58	30/12/2021 10:23	Interna-Não programada-Meio ambiente-Descarga Atmosférica	13800	10	5410	144,16
607 2	12	2021	14973	1	163	78002194 0	202112137921	1	3	29/12/2021 21:31	29/12/2021 23:37	Interna-Não programada-Meio ambiente-Vento	220	1	11934	2,09
607 2	12	2021	15728	1	397	24003200 7	202112137925	1	3	29/12/2021 21:35	30/12/2021 02:10	Interna-Não Programada-Meio ambiente-Inundação	220	1	2440	4,59
607 2	12	2021	14924	2	306	IC122307 35	202112137931	1	3	29/12/2021 21:36	30/12/2021 08:16	Interna-Não programada-Meio ambiente-Descarga Atmosférica	13800	6	9975	63,93
607 2	12	2021	16491	1	473	BS122522 26	202112137932	1	3	29/12/2021 21:03	30/12/2021 07:48	Interna-Não programada-Meio ambiente-Vento	13800	15	17361	161,04
607 2	12	2021	14877	1	25	BT104006 10	202112137934	1	3	29/12/2021 21:35	29/12/2021 22:50	Interna-Não programada-Meio ambiente-Vento	13800	142	7337	176,51
607 2	12	2021	14877	1	25	BT121062 09	202112137934	1	3	29/12/2021 22:41	31/12/2021 12:53	Interna-Não programada-Meio ambiente-Vento	13800	5	7337	190,93
607 2	12	2021	14877	1	25	BT121062 05	202112137934	1	3	29/12/2021 22:41	31/12/2021 13:37	Interna-Não programada-Meio ambiente-Vento	13800	6	7337	233,58
607 2	12	2021	14877	1	25	BT104006 10	202112137934	1	3	30/12/2021 14:14	30/12/2021 14:38	Interna-Não programada-Meio ambiente-Vento	13800	141	7337	56,24
607 2	12	2021	14966	11	57	12394099	202112137939	1	3	29/12/2021 21:40	29/12/2021 23:04	Interna-Não programada-Meio ambiente-Vento	220	1	31306	1,40
607 2	12	2021	14868	31	16	AV123901 61	202112137946	1	3	29/12/2021 21:45	30/12/2021 10:26	Interna-Não programada-Meio ambiente-Descarga Atmosférica	34500	6	2330	76,06
607 2	12	2021	14873	2	456	NQ12371 855RE	202112137949	1	3	29/12/2021 21:46	30/12/2021 09:44	Interna-Não programada-Meio ambiente-Descarga Atmosférica	13800	78	6199	933,10
607 2	12	2021	14873	2	456	NQ12371 855RE	202112137949	1	3	29/12/2021 21:46	31/12/2021 14:10	Interna-Não programada-Meio ambiente-Descarga Atmosférica	13800	172	6199	6949,52
607 2	12	2021	14873	2	456	NQ12371 855RE	202112137949	1	3	30/12/2021 09:45	30/12/2021 15:02	Interna-Não programada-Meio ambiente-Descarga Atmosférica	13800	14	6199	73,87
607 2	12	2021	14873	2	456	NQ13364 088	202112137949	1	3	30/12/2021 09:45	31/12/2021 13:43	Interna-Não programada-Meio ambiente-Descarga Atmosférica	13800	29	6199	811,19
607 2	12	2021	14873	2	456	NQ12207 364	202112137949	1	3	30/12/2021 09:45	31/12/2021 14:34	Interna-Não programada-Meio ambiente-Descarga Atmosférica	13800	28	6199	806,93
607 2	12	2021	14873	2	456	NQ12371 855RE	202112137949	1	3	30/12/2021 15:03	30/12/2021 17:35	Interna-Não programada-Meio ambiente-Descarga Atmosférica	13800	13	6199	32,82
607 2	12	2021	14873	2	456	NQ12311 417	202112137949	1	3	30/12/2021 15:03	31/12/2021 14:06	Interna-Não programada-Meio ambiente-Descarga Atmosférica	220	1	6199	23,05
607 2	12	2021	14873	2	456	NQ12371 855RE	202112137949	1	3	30/12/2021 17:36	31/12/2021 13:37	Interna-Não programada-Meio ambiente-Descarga Atmosférica	13800	13	6199	260,22
607 2	12	2021	14980	1	495	BX122025 43	202112137952	1	3	29/12/2021 21:47	30/12/2021 12:35	Interna-Não programada-Meio ambiente-Descarga Atmosférica	220	1	13714	14,80
607 2	12	2021	15727	4	322	BV112023 54	202112137954	1	3	29/12/2021 20:44	29/12/2021 23:56	Interna-Não programada-Meio ambiente-Descarga Atmosférica	220	195	12790	623,84
607 2	12	2021	14934	2	407	JT121509 58RE	202112137955	1	3	29/12/2021 21:18	30/12/2021 13:20	Interna-Não programada-Meio ambiente-Descarga Atmosférica	13800	35	7108	561,00
607 2	12	2021	14929	4	93	IK212994 93	202112137958	1	3	29/12/2021 21:49	30/12/2021 00:04	Interna-Não programada-Meio ambiente-Vento	220	3	18853	6,74

607 2	12	2021	14956	33	114	MY11257 476	202112137959	1	3	29/12/2021 21:40	30/12/2021 04:00	Interna-Não programada-Meio ambiente-Vento	220	214	32210	1355, 33
607 2	12	2021	14982	4	489	76039480 5	202112137966	1	3	29/12/2021 21:51	30/12/2021 02:49	Interna-Não programada-Meio ambiente-Vento	220	1	35693	4,96
607 2	12	2021	14940	4	38	DH111722 21	202112137968	1	3	29/12/2021 20:20	29/12/2021 22:49	Interna-Não programada-Meio ambiente-Descarga Atmosférica	220	132	96916	326,4 4
607 2	12	2021	14869	2	14	AK182508 04TS	202112137970	1	3	29/12/2021 21:54	30/12/2021 08:06	Interna-Não programada-Meio ambiente-Descarga Atmosférica	13800	32	4625	326,4 0
607 2	12	2021	14979	3	202	SL121147 50	202112137971	1	3	29/12/2021 11:43	30/12/2021 13:33	Interna-Não programada-Meio ambiente-Descarga Atmosférica	13800	7	17267	180,7 3
607 2	12	2021	16493	1	107	LB210840 64	202112137976	1	3	29/12/2021 21:58	30/12/2021 11:30	Interna-Não programada-Meio ambiente-Vento	220	3	16157	40,58
607 2	12	2021	16489	1	422	PJ213166 10	202112137978	1	3	29/12/2021 21:59	30/12/2021 10:51	Interna-Não programada-Meio ambiente-Vento	220	1	10157	12,87
607 2	12	2021	16478	2	350	68004061 4	202112137979	1	3	29/12/2021 21:59	30/12/2021 08:50	Interna-Não programada-Meio ambiente-Vento	220	1	8586	10,84
607 2	12	2021	14881	1	97	DV111384 12	202112137981	1	3	29/12/2021 21:59	30/12/2021 09:28	Interna-Não programada-Meio ambiente-Descarga Atmosférica	220	3	11771	34,40
607 2	12	2021	16493	1	107	LB210000 02	202112137982	1	3	29/12/2021 22:00	29/12/2021 23:25	Interna-Não programada-Meio ambiente-Vento	220	1	16157	1,41
607 2	12	2021	14941	2	92	IU120147 79	202112137986	1	3	29/12/2021 22:01	30/12/2021 15:35	Interna-Não programada-Meio ambiente-Descarga Atmosférica	13800	11	7437	193,1 1
607 2	12	2021	14907	1	58	GN21054 309	202112137993	1	3	29/12/2021 22:09	29/12/2021 23:35	Interna-Não programada-Meio ambiente-Descarga Atmosférica	220	1	46649	1,43
607 2	12	2021	15749	35	173	GF213179 92	202112137996	1	3	29/12/2021 22:13	30/12/2021 10:06	Interna-Não programada-Meio ambiente-Descarga Atmosférica	220	1	14673	11,88
607 2	12	2021	14920	1	334	30000309 2	202112137997	1	3	29/12/2021 22:13	30/12/2021 01:08	Interna-Não programada-Meio ambiente-Vento	220	1	14439	2,90
607 2	12	2021	14892	30	37	IY103953 72	202112137999	1	3	29/12/2021 22:11	29/12/2021 23:45	Interna-Não programada-Meio ambiente-Descarga Atmosférica	34500	20	3879	31,26
607 2	12	2021	14892	30	37	IY133125 84	202112137999	1	3	29/12/2021 22:11	30/12/2021 01:38	Interna-Não programada-Meio ambiente-Descarga Atmosférica	34500	11	3879	37,78
607 2	12	2021	14892	30	37	IY133771 78	202112137999	1	3	29/12/2021 22:11	30/12/2021 03:38	Interna-Não programada-Meio ambiente-Descarga Atmosférica	34500	6	3879	32,64
607 2	12	2021	14892	30	37	IY134177 25	202112137999	1	3	29/12/2021 22:11	30/12/2021 07:39	Interna-Não programada-Meio ambiente-Descarga Atmosférica	34500	6	3879	56,71
607 2	12	2021	14877	1	25	BT120104 79	202112138002	1	3	29/12/2021 20:03	30/12/2021 22:50	Interna-Não programada-Meio ambiente-Descarga Atmosférica	13800	9	7337	241,0 0
607 2	12	2021	14929	1	353	HE120994 18	202112138003	1	3	29/12/2021 22:18	30/12/2021 00:10	Interna-Não programada-Meio ambiente-Descarga Atmosférica	13800	37	18853	68,98
607 2	12	2021	16480	10	386	28600824 33	202112138005	1	3	29/12/2021 22:21	30/12/2021 00:00	Interna-Não programada-Meio ambiente-Vento	220	1	32865	1,65
607 2	12	2021	15748	1	188	OZ211858 93	202112138009	1	3	29/12/2021 22:25	30/12/2021 07:45	Interna-Não programada-Meio ambiente-Vento	220	1	11672	9,33
607 2	12	2021	15746	1	159	42400158 10	202112138017	1	3	29/12/2021 22:31	30/12/2021 00:53	Interna-Não programada-Meio ambiente-Vento	220	1	10137	2,36
607 2	12	2021	14923	1	121	JR211353 09	202112138019	1	3	29/12/2021 22:33	31/12/2021 21:29	Interna-Não programada-Meio ambiente-Vento	220	1	32517	46,93
607 2	12	2021	14942	5	233	10011710 150	202112138020	1	3	29/12/2021 22:35	30/12/2021 10:35	Interna-Não programada-Meio ambiente-Vento	220	1	51390	11,99
607 2	12	2021	15744	3	103	JT211641 85	202112138022	1	3	29/12/2021 14:20	30/12/2021 21:37	Interna-Não programada-Meio ambiente-Vento	220	1	24079	31,28
607 2	12	2021	14965	2	57	12089709	202112138026	1	3	29/12/2021 22:38	30/12/2021 00:59	Interna-Não programada-Meio ambiente-Vento	220	1	51332	2,35
607 2	12	2021	14979	3	202	10018815 713	202112138028	1	3	29/12/2021 22:39	30/12/2021 20:16	Interna-Não programada-Meio ambiente-Vento	220	1	17267	21,61
607 2	12	2021	16492	3	3	AN123704 19	202112138035	1	3	29/12/2021 22:43	30/12/2021 00:27	Interna-Não programada-Meio ambiente-Vento	13800	10	4625	17,28

607 2	12	2021	14877	1	387	JR120118 13	202112138037	1	3	29/12/2021 22:42	31/12/2021 19:15	Interna-Não programada-Meio ambiente-Vento	13800	30	7337	1336,08
607 2	12	2021	14951	31	137	ZN122036 67	202112138038	1	3	29/12/2021 22:47	30/12/2021 03:06	Interna-Não programada-Meio ambiente-Descarga Atmosférica	34500	70	15000	301,86
607 2	12	2021	14961	1	190	PI121050 44	202112138047	1	3	29/12/2021 20:26	30/12/2021 00:36	Interna-Não programada-Meio ambiente-Descarga Atmosférica	13800	488	40274	2027,91
607 2	12	2021	14865	2	307	KB211072 83	202112138066	1	3	29/12/2021 22:52	30/12/2021 12:40	Interna-Não programada-Meio ambiente-Descarga Atmosférica	220	1	17518	13,79
607 2	12	2021	14957	1	145	PG122169 19	202112138085	1	3	29/12/2021 22:58	30/12/2021 02:51	Interna-Não programada-Meio ambiente-Descarga Atmosférica	13800	10	4512	38,74
607 2	12	2021	14984	2	176	TR113785 14	202112138086	1	3	29/12/2021 23:09	30/12/2021 16:20	Interna-Não programada-Meio ambiente-Vento	220	97	42284	1667,67
607 2	12	2021	14875	1	24	BM12064 260	202112138087	1	3	29/12/2021 23:09	30/12/2021 02:08	Interna-Não programada-Meio ambiente-Descarga Atmosférica	13800	17	5326	50,55
607 2	12	2021	14873	1	456	NQ12335 416	202112138090	1	3	29/12/2021 23:10	30/12/2021 12:43	Interna-Não programada-Meio ambiente-Vento	13800	10	6199	135,53
607 2	12	2021	15749	1	249	VD123904 37	202112138093	1	3	29/12/2021 21:26	30/12/2021 20:05	Interna-Não programada-Meio ambiente-Descarga Atmosférica	13800	7	14673	158,47
607 2	12	2021	14961	1	190	PI113614 26	202112138095	1	3	29/12/2021 23:15	30/12/2021 01:00	Interna-Não programada-Meio ambiente-Descarga Atmosférica	220	201	40274	351,64
607 2	12	2021	14931	2	98	10013909 787	202112138098	1	3	29/12/2021 23:18	30/12/2021 03:41	Interna-Não programada-Meio ambiente-Vento	220	1	19350	4,38
607 2	12	2021	15748	1	188	OZ121145 45	202112138099	1	3	29/12/2021 23:19	30/12/2021 02:18	Interna-Não programada-Meio ambiente-Descarga Atmosférica	13800	27	11672	80,23
607 2	12	2021	14879	2	141	PC110000 01	202112138103	1	3	29/12/2021 22:21	30/12/2021 03:02	Interna-Não programada-Meio ambiente-Vento	220	85	28677	396,69
607 2	12	2021	15732	1	390	BV120790 29	202112138107	1	3	29/12/2021 23:26	30/12/2021 02:26	Interna-Não programada-Meio ambiente-Descarga Atmosférica	13800	4	15306	11,96
607 2	12	2021	14859	1	454	LA112196 49	202112138111	1	3	29/12/2021 23:30	30/12/2021 03:07	Interna-Não programada-Meio ambiente-Descarga Atmosférica	220	16	16244	57,71
607 2	12	2021	14962	1	151	PK184553 00TS	202112138114	1	3	30/12/2021 04:49	30/12/2021 09:03	Interna-Não programada-Meio ambiente-Descarga Atmosférica	13800	170	15025	717,97
607 2	12	2021	15748	4	188	OZ121250 35LD	202112138115	1	3	29/12/2021 22:42	30/12/2021 10:59	Interna-Não programada-Meio ambiente-Vento	13800	93	11672	1140,85
607 2	12	2021	14974	31	142	RV212798 66	202112138119	1	3	29/12/2021 23:38	30/12/2021 11:35	Interna-Não programada-Meio ambiente-Descarga Atmosférica	220	1	2025	11,94
607 2	12	2021	15734	35	347	IP121007 02	202112138130	1	3	29/12/2021 23:45	30/12/2021 01:56	Interna-Não programada-Meio ambiente-Vento	34500	30	2506	65,48
607 2	12	2021	14945	1	430	04300214	202112138131	1	3	29/12/2021 23:46	30/12/2021 11:41	Interna-Não programada-Meio ambiente-Vento	13800	56	9906	667,36
607 2	12	2021	14945	2	430	04300214	202112138131	1	3	29/12/2021 23:46	30/12/2021 11:41	Interna-Não programada-Meio ambiente-Vento	13800	86	9906	1024,88
607 2	12	2021	15738	3	62	12434413	202112138142	1	3	29/12/2021 23:59	30/12/2021 07:57	Interna-Não programada-Meio ambiente-Vento	220	1	38297	7,96
607 2	12	2021	14942	8	233	GN21039 730	202112138144	1	3	30/12/2021 00:00	30/12/2021 12:31	Interna-Não programada-Meio ambiente-Vento	220	1	51390	12,51
607 2	12	2021	16474	12	61	GN11002 009	202112138176	1	3	30/12/2021 00:11	30/12/2021 04:42	Interna-Não programada-Meio ambiente-Árvore ou Vegetação	220	8	18883	36,03
607 2	12	2021	14862	1	2	AA122977 51	202112138180	1	3	29/12/2021 23:38	30/12/2021 14:48	Interna-Não programada-Meio ambiente-Vento	13800	33	23935	500,12
607 2	12	2021	15741	9	420	AP112005 92	202112138187	1	3	30/12/2021 00:19	30/12/2021 03:37	Interna-Não programada-Meio ambiente-Vento	220	49	77824	161,37
607 2	12	2021	15749	35	173	CX122099 57	202112138188	1	3	30/12/2021 00:20	30/12/2021 07:40	Interna-Não programada-Meio ambiente-Descarga Atmosférica	34500	5	14673	36,62
607 2	12	2021	14920	1	304	SR211501 34	202112138189	1	3	30/12/2021 00:21	30/12/2021 00:58	Interna-Não programada-Meio ambiente-Descarga Atmosférica	220	1	14439	0,61
607 2	12	2021	14910	2	55	GR320799 86	202112138200	1	3	30/12/2021 04:08	30/12/2021 08:14	Interna-Não programada-Meio ambiente-Descarga Atmosférica	13800	138	18860	565,30

607 2	12	2021	14894	2	40	CB123823 61	202112138202	1	3	30/12/2021 00:28	30/12/2021 08:02	Interna-Não programada-Meio ambiente-Vento	13800	5	18099	37,80
607 2	12	2021	14941	32	329	MP12299 716	202112138207	1	3	30/12/2021 00:32	30/12/2021 15:20	Interna-Não programada-Meio ambiente-Descarga Atmosférica	34500	20	7437	295,7 2
607 2	12	2021	16488	4	61	GN11065 495	202112138228	1	3	30/12/2021 00:52	30/12/2021 05:33	Interna-Não programada-Meio ambiente-Vento	220	126	38859	588,4 2
607 2	12	2021	14962	1	41	ED104004 07	202112138230	1	3	30/12/2021 00:41	30/12/2021 00:45	Interna-Não programada-Meio ambiente-Vento	13800	303	15025	22,30
607 2	12	2021	14962	1	41	ED104004 07	202112138230	1	3	30/12/2021 00:51	30/12/2021 07:40	Interna-Não programada-Meio ambiente-Vento	13800	62	15025	422,7 9
607 2	12	2021	14962	1	41	ED123289 83LD	202112138230	1	3	30/12/2021 00:51	30/12/2021 09:56	Interna-Não programada-Meio ambiente-Vento	13800	85	15025	771,4 0
607 2	12	2021	14962	1	41	ED132126 38	202112138230	1	3	30/12/2021 00:51	30/12/2021 11:45	Interna-Não programada-Meio ambiente-Vento	13800	99	15025	1079, 54
607 2	12	2021	14962	1	41	ED121085 20LD	202112138230	1	3	30/12/2021 00:51	30/12/2021 13:29	Interna-Não programada-Meio ambiente-Vento	13800	26	15025	328,4 0
607 2	12	2021	14962	1	41	ED122931 93LD	202112138230	1	3	30/12/2021 00:51	30/12/2021 15:04	Interna-Não programada-Meio ambiente-Vento	13800	13	15025	184,6 9
607 2	12	2021	14962	1	41	EA120338 70LD	202112138230	1	3	30/12/2021 00:51	30/12/2021 15:45	Interna-Não programada-Meio ambiente-Vento	13800	18	15025	268,0 0
607 2	12	2021	14936	4	237	AN110004 95	202112138233	1	3	30/12/2021 01:03	30/12/2021 01:50	Interna-Não programada-Meio ambiente-Descarga Atmosférica	220	59	39468	45,46
607 2	12	2021	15739	7	62	TR120659 30	202112138255	1	3	30/12/2021 01:52	30/12/2021 08:02	Interna-Não programada-Meio ambiente-Vento	13800	120	47037	740,5 3
607 2	12	2021	14941	31	329	MP10400 392	202112138258	1	3	30/12/2021 01:54	30/12/2021 12:25	Interna-Não programada-Meio ambiente-Vento	34500	13	7437	136,6 4
607 2	12	2021	14941	31	329	MP10400 392	202112138258	1	3	30/12/2021 01:54	30/12/2021 15:36	Interna-Não programada-Meio ambiente-Vento	34500	2	7437	27,39
607 2	12	2021	14941	31	329	MP10400 392	202112138258	1	3	30/12/2021 01:54	30/12/2021 16:39	Interna-Não programada-Meio ambiente-Vento	34500	6	7437	88,47
607 2	12	2021	14941	31	329	MP13217 236	202112138258	1	3	30/12/2021 01:54	30/12/2021 17:11	Interna-Não programada-Meio ambiente-Vento	34500	105	7437	1605, 36
607 2	12	2021	14941	31	329	MP12066 028	202112138258	1	3	30/12/2021 01:54	30/12/2021 17:52	Interna-Não programada-Meio ambiente-Vento	220	1	7437	15,97
607 2	12	2021	14941	31	329	MP12299 744	202112138258	1	3	30/12/2021 01:54	30/12/2021 18:13	Interna-Não programada-Meio ambiente-Vento	34500	2	7437	32,63
607 2	12	2021	14987	2	201	SV123894 17	202112138259	1	3	30/12/2021 07:48	30/12/2021 11:10	Interna-Não programada-Meio ambiente-Vento	13800	362	17312	1222, 15
607 2	12	2021	14879	1	210	10006854 360	202112138260	1	3	30/12/2021 02:06	30/12/2021 17:20	Interna-Não programada-Meio ambiente-Vento	220	1	28677	15,23
607 2	12	2021	14860	9	588	22101222 66	202112138263	1	3	30/12/2021 02:13	30/12/2021 08:01	Interna-Não programada-Meio ambiente-Vento	220	1	35941	5,78
607 2	12	2021	14877	2	25	BT103961 74	202112138266	1	3	30/12/2021 02:17	30/12/2021 03:03	Interna-Não programada-Meio ambiente-Vento	13800	160	7337	122,8 0
607 2	12	2021	14902	1	49	FR120969 68	202112138267	1	3	30/12/2021 00:32	30/12/2021 10:42	Interna-Não programada-Meio ambiente-Descarga Atmosférica	13800	26	5203	264,3 1
607 2	12	2021	14885	8	61	16618270	202112138271	1	3	30/12/2021 02:32	30/12/2021 09:30	Interna-Não programada-Meio ambiente-Vento	220	1	34224	6,96
607 2	12	2021	14908	21	58	13328542	202112138274	1	3	30/12/2021 02:38	30/12/2021 09:56	Interna-Não programada-Meio ambiente-Vento	220	1	43646	7,29
607 2	12	2021	14929	4	93	IK122205 47	202112138275	1	3	30/12/2021 02:39	30/12/2021 09:21	Interna-Não programada-Meio ambiente-Descarga Atmosférica	13800	11	18853	73,68
607 2	12	2021	14908	21	58	GN16408 816	202112138278	1	3	30/12/2021 02:41	30/12/2021 10:17	Interna-Não programada-Meio ambiente-Vento	13800	1129	43646	8579, 15
607 2	12	2021	14889	6	34	CT122660 62RE	202112138280	1	3	30/12/2021 02:52	30/12/2021 05:50	Interna-Não programada-Meio ambiente-Descarga Atmosférica	13800	85	20532	251,9 3
607 2	12	2021	14924	31	88	MD12062 634RE	202112138281	1	3	30/12/2021 02:52	30/12/2021 09:40	Interna-Não programada-Meio ambiente-Vento	34500	230	9975	1563, 04

607 2	12	2021	14863	6	5	AN213523 95	202112138286	1	3	30/12/2021 02:57	30/12/2021 04:39	Interna-Não programada-Meio ambiente-Vento	220	2	92087	3,38
607 2	12	2021	15733	32	347	KR104133 40	202112138293	1	3	30/12/2021 03:10	30/12/2021 03:18	Interna-Não programada-Meio ambiente-Árvore ou Vegetação	34500	172	17519	24,56
607 2	12	2021	15733	32	347	KR104133 40	202112138293	1	3	30/12/2021 03:10	30/12/2021 05:49	Interna-Não programada-Meio ambiente-Árvore ou Vegetação	34500	19	17519	50,37
607 2	12	2021	15733	32	347	KR104133 40	202112138293	1	3	30/12/2021 03:10	30/12/2021 14:14	Interna-Não programada-Meio ambiente-Árvore ou Vegetação	34500	5	17519	55,33
607 2	12	2021	15733	32	347	KR104133 40	202112138293	1	3	30/12/2021 03:10	30/12/2021 14:51	Interna-Não programada-Meio ambiente-Árvore ou Vegetação	220	1	17519	11,69
607 2	12	2021	14881	1	97	DV123584 45	202112138297	1	3	29/12/2021 22:42	30/12/2021 08:04	Interna-Não programada-Meio ambiente-Descarga Atmosférica	13800	20	11771	187,1 6
607 2	12	2021	16487	2	63	GN12383 183	202112138299	1	3	30/12/2021 02:54	30/12/2021 05:13	Interna-Não programada-Meio ambiente-Vento	13800	241	41316	555,9 7
607 2	12	2021	16484	34	328	RV122490 48	202112138302	1	3	30/12/2021 03:39	30/12/2021 12:18	Interna-Não programada-Meio ambiente-Descarga Atmosférica	34500	6	6527	51,82
607 2	12	2021	14973	2	163	RB121560 92	202112138303	1	3	30/12/2021 03:43	30/12/2021 09:38	Interna-Não programada-Meio ambiente-Descarga Atmosférica	13800	10	11934	59,05
607 2	12	2021	14934	1	167	SX121532 65	202112138307	1	3	29/12/2021 17:06	30/12/2021 13:55	Interna-Não programada-Meio ambiente-Vento	13800	12	7108	249,7 1
607 2	12	2021	14925	1	88	MD12120 930	202112138310	1	3	30/12/2021 00:34	30/12/2021 11:43	Interna-Não programada-Meio ambiente-Descarga Atmosférica	13800	11	18446	122,5 1
607 2	12	2021	14939	2	352	MU12166 513	202112138317	1	3	30/12/2021 04:13	30/12/2021 10:12	Interna-Não programada-Meio ambiente-Descarga Atmosférica	13800	20	13795	119,4 8
607 2	12	2021	16477	2	75	GA310537 29	202112138318	1	3	30/12/2021 04:14	30/12/2021 15:22	Interna-Não programada-Meio ambiente-Vento	220	4	7113	44,49
607 2	12	2021	14906	1	56	GE123213 77	202112138326	1	3	30/12/2021 04:26	30/12/2021 07:35	Interna-Não programada-Meio ambiente-Descarga Atmosférica	13800	24	31350	75,37
607 2	12	2021	14957	2	145	PG210958 74	202112138338	1	3	30/12/2021 04:37	30/12/2021 07:18	Interna-Não programada-Meio ambiente-Descarga Atmosférica	220	1	4512	2,68
607 2	12	2021	14879	1	95	IM210869 22	202112138339	1	3	30/12/2021 04:39	30/12/2021 10:33	Interna-Não programada-Meio ambiente-Descarga Atmosférica	220	1	28677	5,89
607 2	12	2021	14925	2	88	IB104079 65	202112138350	1	3	30/12/2021 04:51	30/12/2021 10:33	Interna-Não programada-Meio ambiente-Vento	13800	129	18446	736,1 2
607 2	12	2021	14925	2	88	IB122745 52	202112138350	1	3	30/12/2021 04:51	30/12/2021 14:47	Interna-Não programada-Meio ambiente-Vento	13800	24	18446	238,3 9
607 2	12	2021	14925	2	88	IB122496 27	202112138350	1	3	30/12/2021 04:51	30/12/2021 15:01	Interna-Não programada-Meio ambiente-Vento	13800	48	18446	487,9 5
607 2	12	2021	14956	1	242	MY12232 670LD	202112138351	1	3	30/12/2021 04:56	31/12/2021 12:02	Interna-Não programada-Meio ambiente-Descarga Atmosférica	13800	4	32210	124,4 0
607 2	12	2021	14934	31	480	JT121841 94	202112138354	1	3	30/12/2021 04:57	30/12/2021 13:35	Interna-Não programada-Meio ambiente-Vento	34500	12	7108	103,6 0
607 2	12	2021	15741	10	420	10017755 148	202112138356	1	3	30/12/2021 05:02	30/12/2021 10:36	Interna-Não programada-Meio ambiente-Vento	220	1	77824	5,55
607 2	12	2021	15749	1	249	VD123904 94	202112138358	1	3	30/12/2021 04:30	30/12/2021 10:00	Interna-Não programada-Meio ambiente-Descarga Atmosférica	13800	67	14673	368,2 0
607 2	12	2021	14934	30	103	JT122643 64LD	202112138359	1	3	29/12/2021 18:15	30/12/2021 18:50	Interna-Não programada-Meio ambiente-Descarga Atmosférica	34500	7	7108	171,9 9
607 2	12	2021	15748	33	148	OZ212489 00	202112138365	1	3	30/12/2021 05:14	30/12/2021 13:30	Interna-Não programada-Meio ambiente-Vento	220	1	11672	8,27
607 2	12	2021	14988	2	497	EA121603 85	202112138368	1	3	30/12/2021 02:24	30/12/2021 07:41	Interna-Não programada-Meio ambiente-Descarga Atmosférica	13800	9	4288	47,40
607 2	12	2021	15742	1	99	69011757 7	202112138375	1	3	30/12/2021 05:20	30/12/2021 16:20	Interna-Não programada-Meio ambiente-Vento	220	1	23451	10,99
607 2	12	2021	14929	2	93	IK120230 43	202112138379	1	3	30/12/2021 04:06	30/12/2021 07:11	Interna-Não programada-Meio ambiente-Descarga Atmosférica	13800	94	18853	288,7 1
607 2	12	2021	15748	1	470	OZ121862 08	202112138380	1	3	30/12/2021 05:24	30/12/2021 09:49	Interna-Não programada-Meio ambiente-Descarga Atmosférica	13800	37	11672	163,1 8

607 2	12	2021	15749	1	340	GG12341 667	202112138382	1	3	30/12/2021 05:24	30/12/2021 12:35	Interna-Não programada-Meio ambiente-Descarga Atmosférica	13800	2	14673	14,35
607 2	12	2021	16483	1	84	CI122832 81	202112138385	1	3	30/12/2021 05:25	30/12/2021 07:44	Interna-Não programada-Meio ambiente-Descarga Atmosférica	13800	2	7422	4,63
607 2	12	2021	14889	1	308	NE120867 50	202112138389	1	3	30/12/2021 05:25	30/12/2021 12:19	Interna-Não programada-Meio ambiente-Vento	13800	9	20532	62,18
607 2	12	2021	14889	1	308	NE120867 50	202112138389	1	3	30/12/2021 05:25	30/12/2021 17:28	Interna-Não programada-Meio ambiente-Vento	13800	7	20532	84,46
607 2	12	2021	14889	1	308	NE120867 50	202112138389	1	3	30/12/2021 16:46	30/12/2021 17:28	Interna-Não programada-Meio ambiente-Vento	13800	9	20532	6,44
607 2	12	2021	14951	31	137	10031890 707	202112138393	1	3	30/12/2021 05:33	30/12/2021 12:12	Interna-Não programada-Meio ambiente-Descarga Atmosférica	220	1	15000	6,64
607 2	12	2021	14879	3	370	IM130290 95	202112138400	1	3	30/12/2021 05:37	30/12/2021 11:56	Interna-Não programada-Meio ambiente-Descarga Atmosférica	13800	3	28677	18,91
607 2	12	2021	16476	11	453	10005346 582	202112138405	1	3	30/12/2021 05:40	30/12/2021 08:44	Interna-Não programada-Meio ambiente-Vento	220	1	34559	3,06
607 2	12	2021	14865	2	307	DN12259 954	202112138409	1	3	30/12/2021 05:42	30/12/2021 11:45	Interna-Não programada-Meio ambiente-Descarga Atmosférica	13800	6	17518	36,24
607 2	12	2021	15748	1	188	OZ320523 42	202112138411	1	3	30/12/2021 05:43	30/12/2021 09:00	Interna-Não programada-Meio ambiente-Vento	13800	6	11672	19,67
607 2	12	2021	14865	2	307	AC120192 82	202112138413	1	3	30/12/2021 02:14	30/12/2021 08:14	Interna-Não programada-Meio ambiente-Descarga Atmosférica	13800	5	17518	29,95
607 2	12	2021	14881	32	30	BH123314 83	202112138415	1	3	30/12/2021 05:47	30/12/2021 19:22	Interna-Não programada-Meio ambiente-Descarga Atmosférica	220	1	11771	13,58
607 2	12	2021	15734	36	347	KR213503 85	202112138416	1	3	30/12/2021 05:47	30/12/2021 08:03	Interna-Não programada-Meio ambiente-Descarga Atmosférica	220	1	2506	2,25
607 2	12	2021	14930	1	374	FA123613 44	202112138419	1	3	30/12/2021 05:22	30/12/2021 07:13	Interna-Não programada-Meio ambiente-Descarga Atmosférica	13800	25	53318	46,16
607 2	12	2021	14881	1	97	DV211554 92	202112138421	1	3	30/12/2021 05:49	30/12/2021 11:01	Interna-Não programada-Meio ambiente-Descarga Atmosférica	220	1	11771	5,19
607 2	12	2021	14923	2	361	AM12040 176	202112138422	1	3	30/12/2021 03:24	30/12/2021 12:00	Interna-Não programada-Meio ambiente-Descarga Atmosférica	13800	17	32517	146,15
607 2	12	2021	14939	2	469	MQ12028 706	202112138423	1	3	30/12/2021 05:50	31/12/2021 15:44	Interna-Não programada-Meio ambiente-Vento	220	1	13795	33,89
607 2	12	2021	14939	2	469	MQ12028 706	202112138423	1	3	30/12/2021 05:50	02/01/2022 13:18	Interna-Não programada-Meio ambiente-Vento	13800	7	13795	556,20
607 2	12	2021	14963	2	414	PO212084 07	202112138424	1	3	30/12/2021 05:50	30/12/2021 12:51	Interna-Não programada-Meio ambiente-Descarga Atmosférica	220	1	27324	7,00
607 2	12	2021	16478	2	350	AO210621 55	202112138426	1	3	30/12/2021 05:51	30/12/2021 10:05	Interna-Não programada-Meio ambiente-Descarga Atmosférica	220	1	8586	4,22
607 2	12	2021	15741	16	420	10015104 735	202112138427	1	3	30/12/2021 05:51	30/12/2021 07:21	Interna-Não programada-Meio ambiente-Vento	220	1	77824	1,49
607 2	12	2021	15727	3	322	PI214253 32	202112138428	1	3	30/12/2021 05:51	30/12/2021 11:00	Interna-Não programada-Meio ambiente-Vento	220	2	12790	10,27
607 2	12	2021	14920	1	96	IX120000 21	202112138429	1	3	30/12/2021 05:52	30/12/2021 07:31	Interna-Não programada-Meio ambiente-Descarga Atmosférica	13800	22	14439	36,22
607 2	12	2021	14916	1	76	CH123028 34	202112138430	1	3	30/12/2021 05:52	30/12/2021 09:14	Interna-Não programada-Meio ambiente-Vento	13800	10	19124	33,51
607 2	12	2021	16491	2	473	BS122875 81	202112138436	1	3	30/12/2021 05:17	30/12/2021 08:31	Interna-Não programada-Meio ambiente-Vento	13800	11	17361	35,46
607 2	12	2021	14963	2	414	PO123592 60	202112138437	1	3	29/12/2021 18:00	30/12/2021 10:44	Interna-Não programada-Meio ambiente-Vento	13800	2	27324	33,44
607 2	12	2021	14934	30	103	JT122447 70	202112138444	1	3	30/12/2021 05:41	30/12/2021 18:27	Interna-Não programada-Meio ambiente-Vento	34500	12	7108	153,01
607 2	12	2021	14879	3	141	PC123500 47LD	202112138447	1	3	30/12/2021 05:55	30/12/2021 12:10	Interna-Não programada-Meio ambiente-Descarga Atmosférica	13800	3	28677	18,71
607 2	12	2021	14933	2	102	JA123824 28	202112138448	1	3	30/12/2021 05:55	30/12/2021 10:38	Interna-Não programada-Meio ambiente-Descarga Atmosférica	13800	5	19106	23,51

607 2	12	2021	14956	5	581	10033712 946	202112138450	1	3	30/12/2021 05:56	30/12/2021 09:31	Interna-Não programada-Meio ambiente-Vento	220	1	32210	3,59
607 2	12	2021	14977	1	539	PV120628 94	202112138451	1	3	30/12/2021 02:39	30/12/2021 10:19	Interna-Não programada-Meio ambiente-Vento	13800	18	6273	137,7 2
607 2	12	2021	14945	2	127	NA122202 94	202112138452	1	3	30/12/2021 05:57	30/12/2021 12:09	Interna-Não programada-Meio ambiente-Descarga Atmosférica	13800	5	9906	30,95
607 2	12	2021	14963	31	152	PO122658 02	202112138454	1	3	30/12/2021 05:58	30/12/2021 11:20	Interna-Não programada-Meio ambiente-Descarga Atmosférica	34500	99	27324	530,9 4
607 2	12	2021	14968	2	113	ML32191 806	202112138456	1	3	30/12/2021 16:48	30/12/2021 18:20	Interna-Não programada-Meio ambiente-Descarga Atmosférica	13800	82	10263	125,3 7
607 2	12	2021	14956	2	242	MY12358 901RE	202112138458	1	3	30/12/2021 05:54	30/12/2021 10:45	Interna-Não programada-Meio ambiente-Descarga Atmosférica	13800	60	32210	290,0 7
607 2	12	2021	14933	1	102	JA120002 39	202112138460	1	3	30/12/2021 05:55	30/12/2021 08:13	Interna-Não programada-Meio ambiente-Descarga Atmosférica	13800	14	19106	32,15
607 2	12	2021	14941	1	475	IU120188 05	202112138467	1	3	30/12/2021 06:02	31/12/2021 03:07	Interna-Não programada-Meio ambiente-Vento	13800	7	7437	147,5 8
607 2	12	2021	14920	2	334	NV212724 54	202112138470	1	3	30/12/2021 06:03	30/12/2021 08:52	Interna-Não programada-Meio ambiente-Descarga Atmosférica	220	1	14439	2,80
607 2	12	2021	14931	3	98	IT1213527 79	202112138471	1	3	30/12/2021 06:02	30/12/2021 17:50	Interna-Não programada-Meio ambiente-Vento	220	2	19350	23,58
607 2	12	2021	16491	1	300	TV120055 67	202112138475	1	3	29/12/2021 17:31	30/12/2021 09:48	Interna-Não programada-Meio ambiente-Descarga Atmosférica	13800	7	17361	113,9 1
607 2	12	2021	14945	1	185	AZ122424 80	202112138477	1	3	30/12/2021 06:05	30/12/2021 09:59	Interna-Não programada-Meio ambiente-Vento	13800	2	9906	7,79
607 2	12	2021	16480	8	386	LZ120004 71	202112138478	1	3	30/12/2021 06:05	30/12/2021 09:15	Interna-Não programada-Meio ambiente-Descarga Atmosférica	13800	3	32865	9,48
607 2	12	2021	14953	2	19	JD184514 64TS	202112138479	1	3	30/12/2021 00:00	30/12/2021 12:29	Interna-Não programada-Meio ambiente-Descarga Atmosférica	13800	75	20280	935,7 5
607 2	12	2021	14928	1	91	GG12190 059	202112138486	1	3	30/12/2021 06:04	30/12/2021 09:59	Interna-Não programada-Meio ambiente-Descarga Atmosférica	13800	3	11927	11,72
607 2	12	2021	14873	1	18	DF123821 40	202112138489	1	3	30/12/2021 06:08	30/12/2021 09:42	Interna-Não programada-Meio ambiente-Descarga Atmosférica	13800	15	6199	53,30
607 2	12	2021	14879	3	141	CC122957 69	202112138497	1	3	29/12/2021 13:14	30/12/2021 14:00	Interna-Não programada-Meio ambiente-Vento	13800	6	28677	148,5 6
607 2	12	2021	14941	2	92	IU121214 37	202112138498	1	3	29/12/2021 19:59	30/12/2021 14:45	Interna-Não programada-Meio ambiente-Descarga Atmosférica	13800	16	7437	300,0 4
607 2	12	2021	14930	35	374	FA123766 43	202112138499	1	3	30/12/2021 06:11	30/12/2021 10:26	Interna-Não programada-Meio ambiente-Vento	34500	118	53318	499,9 3
607 2	12	2021	14951	2	137	PB123829 39	202112138507	1	3	30/12/2021 06:14	30/12/2021 08:35	Interna-Não programada-Meio ambiente-Descarga Atmosférica	13800	6	15000	14,02
607 2	12	2021	16479	5	386	10004787 348	202112138508	1	3	30/12/2021 06:15	30/12/2021 08:55	Interna-Não programada-Meio ambiente-Vento	220	1	50674	2,67
607 2	12	2021	14979	3	202	SC120195 05	202112138511	1	3	29/12/2021 21:09	30/12/2021 12:09	Interna-Não programada-Meio ambiente-Vento	13800	12	17267	179,9 8
607 2	12	2021	14906	1	56	GE123823 13	202112138533	1	3	30/12/2021 06:13	30/12/2021 08:06	Interna-Não programada-Meio ambiente-Vento	13800	11	31350	20,65
607 2	12	2021	16483	1	84	CI121101 54	202112138537	1	3	30/12/2021 06:21	30/12/2021 09:50	Interna-Não programada-Meio ambiente-Descarga Atmosférica	13800	27	7422	93,85
607 2	12	2021	14877	2	25	BT133788 43	202112138541	1	3	30/12/2021 05:53	31/12/2021 14:28	Interna-Não programada-Meio ambiente-Árvore ou Vegetação	13800	35	7337	1140, 48
607 2	12	2021	14877	2	25	BT133788 43	202112138541	1	3	30/12/2021 05:53	31/12/2021 15:05	Interna-Não programada-Meio ambiente-Árvore ou Vegetação	13800	9	7337	298,8 3
607 2	12	2021	14877	2	25	BT121830 55	202112138541	1	3	30/12/2021 05:53	31/12/2021 17:44	Interna-Não programada-Meio ambiente-Árvore ou Vegetação	13800	24	7337	860,1 9
607 2	12	2021	14877	2	25	BT121653 91	202112138541	1	3	30/12/2021 05:53	31/12/2021 18:11	Interna-Não programada-Meio ambiente-Árvore ou Vegetação	13800	27	7337	979,9 0
607 2	12	2021	14877	2	25	BT131830 54	202112138541	1	3	31/12/2021 15:06	31/12/2021 17:28	Interna-Não programada-Meio ambiente-Árvore ou Vegetação	13800	9	7337	21,16

607 2	12	2021	14876	31	23	CD120513 86	202112138543	1	3	30/12/2021 06:23	30/12/2021 19:26	Interna-Não programada-Meio ambiente-Vento	34500	5	10269	65,23
607 2	12	2021	14933	1	102	JA120845 75	202112138550	1	3	30/12/2021 06:25	30/12/2021 12:49	Interna-Não programada-Meio ambiente-Vento	13800	5	19106	31,99
607 2	12	2021	15730	31	245	RV212609 56	202112138552	1	3	30/12/2021 06:25	30/12/2021 22:49	Interna-Não programada-Meio ambiente-Vento	220	1	1278	16,39
607 2	12	2021	15748	2	188	OZ120523 40	202112138553	1	3	29/12/2021 23:05	30/12/2021 13:15	Interna-Não programada-Meio ambiente-Descarga Atmosférica	13800	12	11672	169,8 5
607 2	12	2021	16475	1	453	I3502360	202112138554	1	3	30/12/2021 06:26	30/12/2021 09:31	Interna-Não programada-Meio ambiente-Vento	220	1	46833	3,08
607 2	12	2021	16478	1	332	VJ210996 11	202112138558	1	3	30/12/2021 06:26	30/12/2021 15:02	Interna-Não programada-Meio ambiente-Vento	220	1	8586	8,59
607 2	12	2021	14864	1	344	10011628 144	202112138559	1	3	30/12/2021 06:26	30/12/2021 10:16	Interna-Não programada-Meio ambiente-Vento	220	1	32311	3,82
607 2	12	2021	14942	5	233	GN11209 254	202112138562	1	3	29/12/2021 23:39	30/12/2021 08:20	Interna-Não programada-Meio ambiente-Descarga Atmosférica	220	82	51390	711,6 2
607 2	12	2021	16489	4	32	CN122076 15RE	202112138565	1	3	30/12/2021 06:27	30/12/2021 09:03	Interna-Não programada-Meio ambiente-Descarga Atmosférica	13800	18	10157	46,55
607 2	12	2021	14904	31	283	10006929 247	202112138573	1	3	30/12/2021 06:29	30/12/2021 11:39	Interna-Não programada-Meio ambiente-Vento	220	1	11602	5,16
607 2	12	2021	14929	2	93	IK122992 87	202112138576	1	3	30/12/2021 06:29	30/12/2021 09:53	Interna-Não programada-Meio ambiente-Árvore ou Vegetação	13800	12	18853	40,73
607 2	12	2021	14929	2	93	IK122992 87	202112138576	1	3	30/12/2021 09:54	30/12/2021 11:42	Interna-Não programada-Meio ambiente-Árvore ou Vegetação	13800	7	18853	12,57
607 2	12	2021	14929	2	93	IK121936 97	202112138576	1	3	30/12/2021 09:54	30/12/2021 21:16	Interna-Não programada-Meio ambiente-Árvore ou Vegetação	13800	5	18853	56,83
607 2	12	2021	14929	2	93	IK122992 87	202112138576	1	3	30/12/2021 11:54	30/12/2021 19:28	Interna-Não programada-Meio ambiente-Árvore ou Vegetação	13800	6	18853	45,40
607 2	12	2021	14929	2	93	IK122941 31	202112138576	1	3	30/12/2021 11:54	30/12/2021 19:57	Interna-Não programada-Meio ambiente-Árvore ou Vegetação	220	1	18853	8,06
607 2	12	2021	14865	1	128	PL212898 60	202112138577	1	3	30/12/2021 06:29	30/12/2021 11:06	Interna-Não programada-Meio ambiente-Vento	220	1	17518	4,61
607 2	12	2021	15744	2	103	JT122343 11RE	202112138580	1	3	29/12/2021 19:44	30/12/2021 16:30	Interna-Não programada-Meio ambiente-Vento	13800	35	24079	726,4 1
607 2	12	2021	14979	3	202	50008060 4	202112138581	1	3	30/12/2021 06:30	30/12/2021 23:07	Interna-Não programada-Meio ambiente-Vento	220	1	17267	16,61
607 2	12	2021	15732	1	589	BV120803 23	202112138590	1	3	30/12/2021 06:31	30/12/2021 13:30	Interna-Não programada-Meio ambiente-Vento	13800	24	15306	167,4 7
607 2	12	2021	14918	1	499	MB12302 923	202112138592	1	3	30/12/2021 06:32	30/12/2021 08:51	Interna-Não programada-Meio ambiente-Descarga Atmosférica	13800	14	33398	32,37
607 2	12	2021	14939	1	207	SE123529 24	202112138594	1	3	30/12/2021 06:28	31/12/2021 10:23	Interna-Não programada-Meio ambiente-Vento	220	1	13795	27,91
607 2	12	2021	14939	1	207	SE123529 24	202112138594	1	3	30/12/2021 06:28	31/12/2021 16:41	Interna-Não programada-Meio ambiente-Vento	13800	6	13795	205,2 9
607 2	12	2021	14939	1	207	SE123529 24	202112138594	1	3	30/12/2021 06:28	31/12/2021 20:54	Interna-Não programada-Meio ambiente-Vento	220	1	13795	38,43
607 2	12	2021	14943	3	197	IH112122 82	202112138596	1	3	30/12/2021 06:33	30/12/2021 08:55	Interna-Não programada-Meio ambiente-Árvore ou Vegetação	220	9	14307	21,21
607 2	12	2021	14953	2	314	PP123070 55	202112138612	1	3	29/12/2021 21:38	30/12/2021 12:07	Interna-Não programada-Meio ambiente-Vento	13800	2	20280	28,94
607 2	12	2021	14961	32	325	PI120660 45	202112138614	1	3	30/12/2021 06:40	30/12/2021 08:25	Interna-Não programada-Meio ambiente-Vento	34500	9	40274	15,67
607 2	12	2021	14881	32	30	DV121334 96	202112138617	1	3	30/12/2021 06:00	30/12/2021 12:15	Interna-Não programada-Meio ambiente-Descarga Atmosférica	34500	50	11771	312,3 9
607 2	12	2021	16491	1	164	SC123951 18	202112138619	1	3	30/12/2021 06:43	30/12/2021 16:54	Interna-Não programada-Meio ambiente-Vento	13800	32	17361	325,7 2
607 2	12	2021	14979	3	202	SL120194 94	202112138621	1	3	30/12/2021 05:43	31/12/2021 09:40	Interna-Não programada-Meio ambiente-Descarga Atmosférica	13800	6	17267	167,6 2

607 2	12	2021	14871	8	60	GN11034 219	202112138623	1	3	30/12/2021 06:01	30/12/2021 10:32	Interna-Não programada-Meio ambiente-Árvore ou Vegetação	220	177	34732	797,0 9
607 2	12	2021	14951	31	137	ZN122036 67	202112138627	1	3	30/12/2021 06:45	30/12/2021 16:43	Interna-Não programada-Meio ambiente-Vento	34500	78	15000	777,0 1
607 2	12	2021	14951	31	137	ZN122036 67	202112138627	1	3	30/12/2021 06:45	30/12/2021 17:59	Interna-Não programada-Meio ambiente-Vento	34500	6	15000	67,44
607 2	12	2021	14951	31	137	ZN122036 67	202112138627	1	3	30/12/2021 06:45	30/12/2021 18:28	Interna-Não programada-Meio ambiente-Vento	34500	8	15000	93,74
607 2	12	2021	14951	31	137	ZN122036 67	202112138627	1	3	30/12/2021 12:56	30/12/2021 16:43	Interna-Não programada-Meio ambiente-Vento	220	1	15000	3,79
607 2	12	2021	14951	31	137	ZN124201 75	202112138627	1	3	30/12/2021 12:56	30/12/2021 18:28	Interna-Não programada-Meio ambiente-Vento	220	1	15000	5,54
607 2	12	2021	15727	4	322	BV120000 30	202112138633	1	3	30/12/2021 06:17	30/12/2021 09:24	Interna-Não programada-Meio ambiente-Descarga Atmosférica	13800	16	12790	49,72
607 2	12	2021	14985	3	180	UR103745 82	202112138634	1	3	30/12/2021 04:56	30/12/2021 12:03	Interna-Não programada-Meio ambiente-Vento	13800	172	23984	1221, 44
607 2	12	2021	14985	3	180	UR120500 49LD	202112138634	1	3	30/12/2021 04:56	30/12/2021 14:29	Interna-Não programada-Meio ambiente-Vento	13800	33	23984	315,0 9
607 2	12	2021	14985	3	180	UR103745 82	202112138634	1	3	30/12/2021 04:56	30/12/2021 14:44	Interna-Não programada-Meio ambiente-Vento	13800	6	23984	58,78
607 2	12	2021	14985	3	180	UR123421 29LD	202112138634	1	3	30/12/2021 04:56	30/12/2021 15:44	Interna-Não programada-Meio ambiente-Vento	13800	35	23984	377,8 4
607 2	12	2021	14985	3	180	UR103745 82	202112138634	1	3	30/12/2021 04:56	30/12/2021 16:41	Interna-Não programada-Meio ambiente-Vento	13800	6	23984	70,43
607 2	12	2021	14985	3	180	UR123745 76LD	202112138634	1	3	30/12/2021 04:56	30/12/2021 17:39	Interna-Não programada-Meio ambiente-Vento	13800	121	23984	1537, 61
607 2	12	2021	14985	3	180	UR123843 46	202112138634	1	3	30/12/2021 04:56	30/12/2021 19:39	Interna-Não programada-Meio ambiente-Vento	13800	2	23984	29,42
607 2	12	2021	14985	3	180	UR123904 88	202112138634	1	3	30/12/2021 04:56	30/12/2021 20:04	Interna-Não programada-Meio ambiente-Vento	13800	37	23984	559,8 1
607 2	12	2021	14985	3	180	UR103745 82	202112138634	1	3	30/12/2021 09:31	30/12/2021 12:03	Interna-Não programada-Meio ambiente-Vento	13800	45	23984	113,8 8
607 2	12	2021	14924	31	88	IB124010 37	202112138639	1	3	30/12/2021 06:30	30/12/2021 09:25	Interna-Não programada-Meio ambiente-Descarga Atmosférica	34500	8	9975	23,25
607 2	12	2021	14963	2	414	TB122084 57	202112138642	1	3	30/12/2021 05:37	31/12/2021 08:18	Interna-Não programada-Meio ambiente-Descarga Atmosférica	13800	17	27324	453,4 4
607 2	12	2021	14959	1	556	BM12074 243	202112138647	1	3	30/12/2021 06:49	30/12/2021 09:15	Interna-Não programada-Meio ambiente-Descarga Atmosférica	13800	12	5625	29,19
607 2	12	2021	14889	6	34	CT120755 51	202112138649	1	3	30/12/2021 06:49	30/12/2021 09:25	Interna-Não programada-Meio ambiente-Descarga Atmosférica	13800	2	20532	5,21
607 2	12	2021	14920	1	96	IX210160 30	202112138651	1	3	30/12/2021 06:49	30/12/2021 09:51	Interna-Não programada-Meio ambiente-Descarga Atmosférica	220	1	14439	3,03
607 2	12	2021	15744	4	103	JT120628 87	202112138659	1	3	30/12/2021 06:50	30/12/2021 19:52	Interna-Não programada-Meio ambiente-Descarga Atmosférica	220	1	24079	13,03
607 2	12	2021	14938	1	105	JR123960 94	202112138660	1	3	30/12/2021 04:56	30/12/2021 15:25	Interna-Não programada-Meio ambiente-Descarga Atmosférica	13800	31	13599	324,5 0
607 2	12	2021	15734	1	186	LZ123136 92	202112138661	1	3	30/12/2021 06:50	30/12/2021 11:01	Interna-Não programada-Meio ambiente-Descarga Atmosférica	13800	19	2506	79,26
607 2	12	2021	14925	1	88	IB124101 73	202112138667	1	3	30/12/2021 00:55	30/12/2021 11:07	Interna-Não programada-Meio ambiente-Descarga Atmosférica	13800	24	18446	244,5 4
607 2	12	2021	15750	1	45	CX124052 87	202112138669	1	3	30/12/2021 06:51	30/12/2021 11:38	Interna-Não programada-Meio ambiente-Descarga Atmosférica	13800	8	6346	38,15
607 2	12	2021	14963	2	414	PO123903 59	202112138671	1	3	30/12/2021 06:17	30/12/2021 09:40	Interna-Não programada-Meio ambiente-Descarga Atmosférica	13800	32	27324	108,2 5
607 2	12	2021	14987	3	201	SV122053 67	202112138680	1	3	30/12/2021 06:18	30/12/2021 08:52	Interna-Não programada-Meio ambiente-Vento	13800	14	17312	35,86
607 2	12	2021	14863	6	5	AN123197 67	202112138685	1	3	30/12/2021 06:55	30/12/2021 07:57	Interna-Não programada-Meio ambiente-Descarga Atmosférica	13800	7	92087	7,15

607 2	12	2021	15750	1	45	CX211541 66	202112138692	1	3	30/12/2021 06:57	30/12/2021 09:53	Interna-Não programada-Meio ambiente-Descarga Atmosférica	220	1	6346	2,93
607 2	12	2021	15734	36	347	LZ210905 74	202112138693	1	3	30/12/2021 06:57	30/12/2021 10:05	Interna-Não programada-Meio ambiente-Vento	220	1	2506	3,12
607 2	12	2021	14953	4	330	59003136 3	202112138695	1	3	30/12/2021 06:57	30/12/2021 11:37	Interna-Não programada-Meio ambiente-Vento	220	1	20280	4,65
607 2	12	2021	14939	2	112	MQ12028 228LD	202112138697	1	3	30/12/2021 06:50	30/12/2021 09:15	Interna-Não programada-Meio ambiente-Vento	13800	17	13795	40,80
607 2	12	2021	14887	33	225	CM21164 116	202112138699	1	3	30/12/2021 06:58	30/12/2021 09:12	Interna-Não programada-Meio ambiente-Árvore ou Vegetação	220	1	3430	2,23
607 2	12	2021	14977	2	316	SF210899 33	202112138702	1	3	30/12/2021 06:58	30/12/2021 08:45	Interna-Não programada-Meio ambiente-Descarga Atmosférica	220	1	6273	1,77
607 2	12	2021	14981	9	498	SW11373 016	202112138705	1	3	30/12/2021 07:00	30/12/2021 09:19	Interna-Não programada-Meio ambiente-Vento	220	125	45116	289,2 7
607 2	12	2021	14962	1	151	PK121523 69	202112138706	1	3	30/12/2021 05:24	30/12/2021 11:38	Interna-Não programada-Meio ambiente-Descarga Atmosférica	13800	4	15025	24,91
607 2	12	2021	15748	31	584	IP212447 61	202112138712	1	3	30/12/2021 07:01	30/12/2021 11:47	Interna-Não programada-Meio ambiente-Descarga Atmosférica	220	2	11672	9,53
607 2	12	2021	14922	1	83	IP124047 20	202112138720	1	3	30/12/2021 07:02	30/12/2021 10:47	Interna-Não programada-Meio ambiente-Descarga Atmosférica	13800	5	10581	18,74
607 2	12	2021	14876	1	23	BJ210003 75	202112138726	1	3	30/12/2021 07:03	30/12/2021 09:46	Interna-Não programada-Meio ambiente-Vento	220	1	10269	2,71
607 2	12	2021	14911	1	71	GS122038 80	202112138727	1	3	30/12/2021 06:59	30/12/2021 09:20	Interna-Não programada-Meio ambiente-Descarga Atmosférica	13800	24	14783	56,24
607 2	12	2021	16479	4	386	10021290 880	202112138730	1	3	30/12/2021 07:04	30/12/2021 09:53	Interna-Não programada-Meio ambiente-Vento	220	1	50674	2,81
607 2	12	2021	15748	1	354	BC210125 36	202112138731	1	3	30/12/2021 07:04	30/12/2021 09:01	Interna-Não programada-Meio ambiente-Descarga Atmosférica	220	1	11672	1,94
607 2	12	2021	14868	1	16	AY123901 69	202112138734	1	3	30/12/2021 05:16	30/12/2021 09:36	Interna-Não programada-Meio ambiente-Descarga Atmosférica	13800	26	2330	112,2 8
607 2	12	2021	14969	5	160	RV210001 35	202112138739	1	3	30/12/2021 07:05	30/12/2021 16:59	Interna-Não programada-Meio ambiente-Vento	220	1	33754	9,89
607 2	12	2021	14945	1	185	AZ184501 25TS	202112138740	1	3	30/12/2021 05:25	30/12/2021 10:42	Interna-Não programada-Meio ambiente-Descarga Atmosférica	13800	61	9906	321,9 1
607 2	12	2021	14941	1	475	IU120679 18	202112138746	1	3	30/12/2021 07:06	30/12/2021 15:43	Interna-Não programada-Meio ambiente-Vento	13800	13	7437	111,8 9
607 2	12	2021	14958	2	146	PJ120803 51	202112138751	1	3	30/12/2021 05:15	30/12/2021 17:24	Interna-Não programada-Meio ambiente-Descarga Atmosférica	13800	9	11535	109,2 9
607 2	12	2021	14898	1	50	EA122579 64	202112138755	1	3	30/12/2021 07:07	30/12/2021 13:18	Interna-Não programada-Meio ambiente-Descarga Atmosférica	220	1	12480	6,17
607 2	12	2021	14909	1	585	GN21364 941	202112138761	1	3	30/12/2021 07:08	30/12/2021 12:29	Interna-Não programada-Meio ambiente-Vento	220	1	45336	5,34
607 2	12	2021	14977	2	316	JA122730 07	202112138764	1	3	30/12/2021 07:09	30/12/2021 11:10	Interna-Não programada-Meio ambiente-Descarga Atmosférica	13800	3	6273	12,04
607 2	12	2021	14953	2	19	PL213931 73	202112138768	1	3	30/12/2021 07:09	30/12/2021 18:00	Interna-Não programada-Meio ambiente-Vento	220	3	20280	32,50
607 2	12	2021	15728	31	322	BV210991 58	202112138771	1	3	30/12/2021 07:10	30/12/2021 14:29	Interna-Não programada-Meio ambiente-Descarga Atmosférica	220	1	2440	7,31
607 2	12	2021	14860	9	588	SN113829 90	202112138773	1	3	30/12/2021 07:10	30/12/2021 16:44	Interna-Não programada-Meio ambiente-Vento	220	57	35941	544,6 2
607 2	12	2021	16493	1	107	LB121328 91	202112138776	1	3	30/12/2021 06:21	30/12/2021 09:23	Interna-Não programada-Meio ambiente-Descarga Atmosférica	13800	89	16157	269,4 2
607 2	12	2021	16476	12	453	10005706 180	202112138778	1	3	30/12/2021 07:11	30/12/2021 09:52	Interna-Não programada-Meio ambiente-Vento	220	1	34559	2,68
607 2	12	2021	16494	1	583	27500272 82	202112138785	1	3	30/12/2021 07:12	30/12/2021 11:45	Interna-Não programada-Meio ambiente-Vento	220	1	17362	4,54
607 2	12	2021	15741	9	420	AO211006 28	202112138787	1	3	30/12/2021 07:12	30/12/2021 09:34	Interna-Não programada-Meio ambiente-Descarga Atmosférica	220	3	77824	7,05

607 2	12	2021	14875	1	24	BM10400 614	202112138791	1	3	30/12/2021 07:12	30/12/2021 14:24	Interna-Não programada-Meio ambiente-Vento	13800	34	5326	244,9 3
607 2	12	2021	14875	1	24	BM10400 614	202112138791	1	3	30/12/2021 07:12	30/12/2021 19:01	Interna-Não programada-Meio ambiente-Vento	13800	56	5326	661,3 4
607 2	12	2021	14875	1	24	BM12065 725	202112138791	1	3	30/12/2021 07:12	30/12/2021 20:06	Interna-Não programada-Meio ambiente-Vento	13800	93	5326	1199, 91
607 2	12	2021	14875	1	24	BM13253 672	202112138791	1	3	30/12/2021 07:12	30/12/2021 20:33	Interna-Não programada-Meio ambiente-Vento	13800	140	5326	1869, 62
607 2	12	2021	14875	1	24	BM12065 725	202112138791	1	3	30/12/2021 10:10	30/12/2021 20:06	Interna-Não programada-Meio ambiente-Vento	13800	19	5326	188,8 8
607 2	12	2021	14938	2	134	14600129 66	202112138793	1	3	30/12/2021 07:13	30/12/2021 14:39	Interna-Não programada-Meio ambiente-Vento	220	1	13599	7,42
607 2	12	2021	14879	2	95	IM211226 21	202112138798	1	3	30/12/2021 07:14	30/12/2021 13:45	Interna-Não programada-Meio ambiente-Descarga Atmosférica	220	1	28677	6,51
607 2	12	2021	14877	1	25	BT120418 59	202112138800	1	3	30/12/2021 07:14	31/12/2021 16:40	Interna-Não programada-Meio ambiente-Descarga Atmosférica	220	1	7337	33,42
607 2	12	2021	14921	2	169	SH122713 41	202112138802	1	3	30/12/2021 05:19	30/12/2021 11:58	Interna-Não programada-Meio ambiente-Vento	13800	3	11757	19,94
607 2	12	2021	14987	2	236	VM210175 45	202112138807	1	3	30/12/2021 07:16	30/12/2021 11:23	Interna-Não programada-Meio ambiente-Descarga Atmosférica	220	1	17312	4,12
607 2	12	2021	14905	31	184	ZN113274 55	202112138808	1	3	30/12/2021 07:16	30/12/2021 13:12	Interna-Não programada-Meio ambiente-Vento	220	1	5410	5,93
607 2	12	2021	16480	8	386	10012673 070	202112138812	1	3	30/12/2021 07:17	30/12/2021 08:28	Interna-Não programada-Meio ambiente-Vento	220	1	32865	1,18
607 2	12	2021	16475	4	453	10006100 404	202112138814	1	3	30/12/2021 07:17	30/12/2021 09:47	Interna-Não programada-Meio ambiente-Vento	220	1	46833	2,49
607 2	12	2021	16479	2	386	10007518 410	202112138816	1	3	30/12/2021 07:17	30/12/2021 09:06	Interna-Não programada-Meio ambiente-Vento	220	1	50674	1,80
607 2	12	2021	14956	2	581	MY12324 340	202112138819	1	3	29/12/2021 19:00	30/12/2021 21:50	Interna-Não programada-Meio ambiente-Descarga Atmosférica	13800	14	32210	375,5 9
607 2	12	2021	15734	2	394	KR123048 69	202112138821	1	3	30/12/2021 07:13	30/12/2021 08:59	Interna-Não programada-Meio ambiente-Vento	13800	17	2506	29,80
607 2	12	2021	15734	35	347	IP213857 42	202112138822	1	3	30/12/2021 07:18	30/12/2021 10:26	Interna-Não programada-Meio ambiente-Descarga Atmosférica	220	1	2506	3,13
607 2	12	2021	15734	35	347	IP213857 41	202112138827	1	3	30/12/2021 07:19	30/12/2021 10:05	Interna-Não programada-Meio ambiente-Vento	220	1	2506	2,76
607 2	12	2021	14984	32	176	TR212220 75	202112138831	1	3	30/12/2021 07:19	30/12/2021 16:24	Interna-Não programada-Meio ambiente-Vento	220	1	42284	9,07
607 2	12	2021	14961	32	325	PI213006 85	202112138837	1	3	30/12/2021 06:40	30/12/2021 09:28	Interna-Não programada-Meio ambiente-Vento	220	1	40274	2,79
607 2	12	2021	14985	31	180	UR120655 08	202112138845	1	3	30/12/2021 07:21	30/12/2021 17:35	Interna-Não programada-Meio ambiente-Vento	34500	57	23984	584,0 6
607 2	12	2021	14985	31	180	UR120655 08	202112138845	1	3	30/12/2021 07:21	30/12/2021 20:22	Interna-Não programada-Meio ambiente-Vento	34500	40	23984	520,9 1
607 2	12	2021	14985	31	180	UR120655 08	202112138845	1	3	30/12/2021 07:21	01/01/2022 13:05	Interna-Não programada-Meio ambiente-Vento	34500	4	23984	214,9 9
607 2	12	2021	14985	31	180	UR120655 08	202112138845	1	3	30/12/2021 07:21	01/01/2022 15:01	Interna-Não programada-Meio ambiente-Vento	34500	8	23984	445,4 2
607 2	12	2021	14985	31	180	UR120655 08	202112138845	1	3	30/12/2021 09:25	30/12/2021 17:35	Interna-Não programada-Meio ambiente-Vento	34500	2	23984	16,36
607 2	12	2021	14985	31	180	UR120655 08	202112138845	1	3	30/12/2021 19:20	30/12/2021 20:22	Interna-Não programada-Meio ambiente-Vento	34500	54	23984	56,15
607 2	12	2021	14985	31	180	UR123641 04	202112138845	1	3	31/12/2021 09:30	31/12/2021 09:35	Interna-Não programada-Meio ambiente-Vento	34500	54	23984	4,47
607 2	12	2021	14985	31	180	UR120655 09LD	202112138845	1	3	31/12/2021 19:29	31/12/2021 19:38	Interna-Não programada-Meio ambiente-Vento	34500	31	23984	4,60
607 2	12	2021	14987	3	201	SV213340 99	202112138853	1	3	30/12/2021 07:22	30/12/2021 13:23	Interna-Não programada-Meio ambiente-Descarga Atmosférica	220	3	17312	18,03

607 2	12	2021	14896	2	44	PJ120822 28	202112138854	1	3	30/12/2021 07:19	30/12/2021 08:34	Interna-Não programada-Meio ambiente-Descarga Atmosférica	13800	4	4289	4,99
607 2	12	2021	14930	1	282	FA124043 72	202112138857	1	3	30/12/2021 00:13	30/12/2021 12:06	Interna-Não programada-Meio ambiente-Descarga Atmosférica	13800	179	53318	2126, 72
607 2	12	2021	14923	3	85	MO12402 985	202112138858	1	3	30/12/2021 06:37	30/12/2021 10:45	Interna-Não programada-Meio ambiente-Vento	13800	16	32517	66,00
607 2	12	2021	14862	32	2	AA122718 55	202112138862	1	3	30/12/2021 07:23	30/12/2021 15:00	Interna-Não programada-Meio ambiente-Descarga Atmosférica	34500	6	23935	45,67
607 2	12	2021	14862	32	2	AA122718 55	202112138862	1	3	30/12/2021 07:23	30/12/2021 18:45	Interna-Não programada-Meio ambiente-Descarga Atmosférica	34500	2	23935	22,71
607 2	12	2021	14862	32	2	AA122718 55	202112138862	1	3	30/12/2021 15:04	30/12/2021 18:09	Interna-Não programada-Meio ambiente-Descarga Atmosférica	34500	6	23935	18,49
607 2	12	2021	14863	5	580	LB311294 26	202112138865	1	3	30/12/2021 07:23	30/12/2021 10:27	Interna-Não programada-Meio ambiente-Descarga Atmosférica	220	1	92087	3,05
607 2	12	2021	14970	3	587	RV113796 49	202112138866	1	3	30/12/2021 07:23	31/12/2021 05:20	Interna-Não programada-Meio ambiente-Vento	220	7	36352	153,6 5
607 2	12	2021	14956	5	581	MY11377 572	202112138874	1	3	29/12/2021 23:28	30/12/2021 10:30	Interna-Não programada-Meio ambiente-Vento	220	24	32210	264,7 5
607 2	12	2021	16483	31	385	RQ211964 01	202112138878	1	3	30/12/2021 07:26	30/12/2021 09:50	Interna-Não programada-Meio ambiente-Descarga Atmosférica	220	1	7422	2,40
607 2	12	2021	14925	3	88	10023847 237	202112138879	1	3	30/12/2021 07:26	30/12/2021 09:13	Interna-Não programada-Meio ambiente-Vento	220	1	18446	1,78
607 2	12	2021	14875	1	24	BM12259 514	202112138880	1	3	30/12/2021 07:26	30/12/2021 12:11	Interna-Não programada-Meio ambiente-Descarga Atmosférica	13800	11	5326	52,14
607 2	12	2021	15746	1	563	85700127 10	202112138884	1	3	30/12/2021 07:27	30/12/2021 11:56	Interna-Não programada-Meio ambiente-Vento	220	1	10137	4,47
607 2	12	2021	14963	2	414	PO184016 88TS	202112138885	1	3	30/12/2021 04:32	30/12/2021 13:30	Interna-Não programada-Meio ambiente-Vento	13800	24	27324	215,3 2
607 2	12	2021	14963	2	414	PO184016 88TS	202112138885	1	3	30/12/2021 04:32	30/12/2021 18:31	Interna-Não programada-Meio ambiente-Vento	220	1	27324	13,98
607 2	12	2021	14963	2	414	PO184016 88TS	202112138885	1	3	30/12/2021 13:31	30/12/2021 23:08	Interna-Não programada-Meio ambiente-Vento	13800	9	27324	86,55
607 2	12	2021	14963	2	414	PO133754 69	202112138885	1	3	30/12/2021 13:31	30/12/2021 23:36	Interna-Não programada-Meio ambiente-Vento	13800	9	27324	90,72
607 2	12	2021	14963	2	414	PO184016 88TS	202112138885	1	3	30/12/2021 13:31	31/12/2021 13:10	Interna-Não programada-Meio ambiente-Vento	13800	6	27324	141,9 2
607 2	12	2021	14963	2	414	PO184016 88TS	202112138885	1	3	31/12/2021 12:32	31/12/2021 13:10	Interna-Não programada-Meio ambiente-Vento	13800	19	27324	12,11
607 2	12	2021	15728	31	322	BV120204 06	202112138886	1	3	30/12/2021 07:28	30/12/2021 16:39	Interna-Não programada-Meio ambiente-Descarga Atmosférica	34500	11	2440	101,1 2
607 2	12	2021	14987	2	540	LZ211528 50	202112138889	1	3	30/12/2021 07:28	30/12/2021 09:26	Interna-Não programada-Meio ambiente-Vento	220	1	17312	1,96
607 2	12	2021	14986	2	379	UT122655 85	202112138891	1	3	30/12/2021 07:29	30/12/2021 09:47	Interna-Não programada-Meio ambiente-Vento	13800	30	2078	68,97
607 2	12	2021	15741	9	420	AP112005 93	202112138893	1	3	30/12/2021 07:29	30/12/2021 08:53	Interna-Não programada-Meio ambiente-Vento	220	33	77824	45,95
607 2	12	2021	14980	1	171	SM12220 856	202112138894	1	3	30/12/2021 05:20	30/12/2021 13:12	Interna-Não programada-Meio ambiente-Vento	13800	10	13714	78,62
607 2	12	2021	14963	2	152	PO113734 72	202112138896	1	3	30/12/2021 07:29	30/12/2021 10:17	Interna-Não programada-Meio ambiente-Vento	220	16	27324	44,58
607 2	12	2021	14987	2	236	VN211055 27	202112138900	1	3	30/12/2021 07:30	30/12/2021 13:38	Interna-Não programada-Meio ambiente-Descarga Atmosférica	220	1	17312	6,12
607 2	12	2021	14987	3	201	SV120936 12	202112138910	1	3	30/12/2021 04:04	30/12/2021 11:48	Interna-Não programada-Meio ambiente-Vento	13800	18	17312	138,9 6
607 2	12	2021	14863	12	5	20615176	202112138912	1	3	30/12/2021 07:32	30/12/2021 09:19	Interna-Não programada-Meio ambiente-Vento	220	1	92087	1,78
607 2	12	2021	14963	2	414	PO113501 20	202112138924	1	3	30/12/2021 07:33	31/12/2021 10:53	Interna-Não programada-Meio ambiente-Vento	220	2	27324	54,66

607 2	12	2021	14951	1	7	00070214	202112138932	1	3	30/12/2021 07:34	30/12/2021 12:04	Interna-Não programada-Meio ambiente-Vento	13800	1543	15000	6955,07
607 2	12	2021	14879	34	27	CC122609 93	202112138937	1	3	30/12/2021 06:19	30/12/2021 12:51	Interna-Não programada-Meio ambiente-Descarga Atmosférica	34500	8	28677	52,20
607 2	12	2021	14956	2	242	MY21303 793	202112138940	1	3	30/12/2021 07:35	30/12/2021 12:37	Interna-Não programada-Meio ambiente-Descarga Atmosférica	220	4	32210	20,10
607 2	12	2021	14945	2	127	NA123111 39	202112138941	1	3	30/12/2021 07:32	30/12/2021 23:11	Interna-Não programada-Meio ambiente-Descarga Atmosférica	13800	30	9906	469,34
607 2	12	2021	15746	1	396	NA123111 39	202112138941	1	3	30/12/2021 07:32	30/12/2021 23:11	Interna-Não programada-Meio ambiente-Descarga Atmosférica	220	1	10137	15,64
607 2	12	2021	14977	1	474	JE123774 22	202112138942	1	3	30/12/2021 07:35	30/12/2021 12:58	Interna-Não programada-Meio ambiente-Descarga Atmosférica	13800	6	6273	32,22
607 2	12	2021	14865	2	349	AV123235 25	202112138946	1	3	30/12/2021 06:27	30/12/2021 16:44	Interna-Não programada-Meio ambiente-Descarga Atmosférica	13800	53	17518	544,34
607 2	12	2021	14865	2	349	AV123235 25	202112138946	1	3	30/12/2021 14:05	30/12/2021 16:44	Interna-Não programada-Meio ambiente-Descarga Atmosférica	13800	4	17518	10,56
607 2	12	2021	14889	2	54	GD12250 481LD	202112138948	1	3	30/12/2021 07:36	30/12/2021 09:33	Interna-Não programada-Meio ambiente-Descarga Atmosférica	13800	77	20532	149,49
607 2	12	2021	14939	2	112	AJ184050 26TS	202112138950	1	3	30/12/2021 05:53	30/12/2021 11:41	Interna-Não programada-Meio ambiente-Descarga Atmosférica	13800	35	13795	202,95
607 2	12	2021	14939	2	112	MQ21170 949	202112138951	1	3	30/12/2021 07:36	30/12/2021 19:57	Interna-Não programada-Meio ambiente-Vento	220	1	13795	12,34
607 2	12	2021	15730	31	245	RV212070 44	202112138953	1	3	30/12/2021 07:36	30/12/2021 14:42	Interna-Não programada-Meio ambiente-Vento	220	3	1278	21,25
607 2	12	2021	14938	1	134	NB210202 14	202112138955	1	3	30/12/2021 07:37	30/12/2021 16:43	Interna-Não programada-Meio ambiente-Descarga Atmosférica	220	1	13599	9,09
607 2	12	2021	14946	1	312	OV164168 19	202112138957	1	3	30/12/2021 07:32	30/12/2021 09:11	Interna-Não programada-Meio ambiente-Árvore ou Vegetação	13800	824	10670	1359,37
607 2	12	2021	14946	1	312	OV164168 19	202112138957	1	3	30/12/2021 07:32	30/12/2021 13:30	Interna-Não programada-Meio ambiente-Árvore ou Vegetação	13800	222	10670	1326,45
607 2	12	2021	16482	1	577	SH211538 83	202112138967	1	3	30/12/2021 07:38	30/12/2021 14:20	Interna-Não programada-Meio ambiente-Descarga Atmosférica	220	1	16544	6,68
607 2	12	2021	14898	1	50	EA120000 39	202112138968	1	3	30/12/2021 04:47	30/12/2021 08:48	Interna-Não programada-Meio ambiente-Descarga Atmosférica	13800	27	12480	108,35
607 2	12	2021	14949	1	136	TA121142 16	202112138970	1	3	30/12/2021 07:38	30/12/2021 16:22	Interna-Não programada-Meio ambiente-Descarga Atmosférica	13800	2	1832	17,45
607 2	12	2021	14926	1	432	SX211532 42	202112138974	1	3	30/12/2021 07:39	30/12/2021 11:20	Interna-Não programada-Meio ambiente-Descarga Atmosférica	220	1	1882	3,67
607 2	12	2021	14963	2	414	PO122025 69	202112138977	1	3	30/12/2021 07:30	30/12/2021 10:34	Interna-Não programada-Meio ambiente-Vento	13800	7	27324	21,37
607 2	12	2021	14973	2	163	10023979 087	202112138978	1	3	30/12/2021 07:40	30/12/2021 17:58	Interna-Não programada-Meio ambiente-Vento	220	1	11934	10,30
607 2	12	2021	14865	1	9	AC120000 51	202112138982	1	3	30/12/2021 06:08	30/12/2021 13:17	Interna-Não programada-Meio ambiente-Descarga Atmosférica	13800	55	17518	392,96
607 2	12	2021	15732	33	36	AP211410 75	202112138987	1	3	30/12/2021 07:41	30/12/2021 09:25	Interna-Não programada-Meio ambiente-Vento	220	2	15306	3,46
607 2	12	2021	16491	1	342	MD12057 741	202112138988	1	3	30/12/2021 06:31	30/12/2021 10:15	Interna-Não programada-Meio ambiente-Descarga Atmosférica	13800	19	17361	70,88
607 2	12	2021	14962	2	151	PK210986 83	202112139006	1	3	30/12/2021 07:43	30/12/2021 12:26	Interna-Não programada-Meio ambiente-Vento	220	2	15025	9,43
607 2	12	2021	14936	3	237	AN111294 25	202112139008	1	3	30/12/2021 07:43	30/12/2021 08:45	Interna-Não programada-Meio ambiente-Descarga Atmosférica	220	118	39468	121,47
607 2	12	2021	14920	1	333	DL122000 62	202112139010	1	3	30/12/2021 07:43	30/12/2021 09:21	Interna-Não programada-Meio ambiente-Descarga Atmosférica	13800	36	14439	58,63
607 2	12	2021	14973	2	163	RB212727 40	202112139012	1	3	30/12/2021 07:43	30/12/2021 11:25	Interna-Não programada-Meio ambiente-Descarga Atmosférica	220	2	11934	7,38
607 2	12	2021	14969	5	160	RV123806 48	202112139013	1	3	30/12/2021 07:43	30/12/2021 20:12	Interna-Não programada-Meio ambiente-Descarga Atmosférica	13800	3	33754	37,42

607 2	12	2021	14877	1	25	BT122742 97	202112139014	1	3	30/12/2021 07:43	31/12/2021 17:47	Interna-Não programada-Meio ambiente-Descarga Atmosférica	13800	27	7337	919,5 1
607 2	12	2021	16477	1	75	GA124056 10	202112139015	1	3	30/12/2021 07:44	30/12/2021 11:17	Interna-Não programada-Meio ambiente-Descarga Atmosférica	13800	35	7113	124,2 1
607 2	12	2021	15742	3	99	IT120000 40	202112139020	1	3	30/12/2021 07:36	30/12/2021 09:16	Interna-Não programada-Meio ambiente-Vento	13800	133	23451	221,3 7
607 2	12	2021	14962	32	151	PK213638 04	202112139023	1	3	30/12/2021 07:45	30/12/2021 16:10	Interna-Não programada-Meio ambiente-Descarga Atmosférica	220	1	15025	8,41
607 2	12	2021	14912	2	104	JV121578 11	202112139028	1	3	30/12/2021 07:45	30/12/2021 10:19	Interna-Não programada-Meio ambiente-Vento	13800	4	6716	10,23
607 2	12	2021	14969	5	160	RV111593 92	202112139030	1	3	30/12/2021 05:55	30/12/2021 10:16	Interna-Não programada-Meio ambiente-Descarga Atmosférica	220	121	33754	526,0 1
607 2	12	2021	15732	3	220	HD120364 95	202112139031	1	3	30/12/2021 06:23	30/12/2021 12:03	Interna-Não programada-Meio ambiente-Vento	13800	18	15306	101,9 3
607 2	12	2021	14859	1	168	10002191 480	202112139036	1	3	30/12/2021 07:46	30/12/2021 09:36	Interna-Não programada-Meio ambiente-Vento	220	1	16244	1,83
607 2	12	2021	14988	32	181	GT212225 07	202112139037	1	3	30/12/2021 07:46	30/12/2021 10:51	Interna-Não programada-Meio ambiente-Vento	220	2	4288	6,16
607 2	12	2021	14964	3	156	QI210149 82	202112139042	1	3	30/12/2021 07:47	30/12/2021 16:08	Interna-Não programada-Meio ambiente-Vento	220	1	27194	8,35
607 2	12	2021	15743	2	26	BG122887 15	202112139044	1	3	30/12/2021 07:47	30/12/2021 17:40	Interna-Não programada-Meio ambiente-Descarga Atmosférica	220	1	1527	9,88
607 2	12	2021	14974	33	166	SH212943 99	202112139046	1	3	30/12/2021 07:47	30/12/2021 14:30	Interna-Não programada-Meio ambiente-Descarga Atmosférica	220	1	2025	6,71
607 2	12	2021	14988	32	181	JV122225 02	202112139055	1	3	30/12/2021 07:46	30/12/2021 09:13	Interna-Não programada-Meio ambiente-Vento	34500	8	4288	11,47
607 2	12	2021	14863	6	5	AN120011 34	202112139063	1	3	30/12/2021 07:48	30/12/2021 09:01	Interna-Não programada-Meio ambiente-Vento	13800	15	92087	18,03
607 2	12	2021	14872	12	60	16708994	202112139066	1	3	30/12/2021 07:49	30/12/2021 09:34	Interna-Não programada-Meio ambiente-Vento	220	1	40534	1,75
607 2	12	2021	14973	2	163	RB212727 15	202112139080	1	3	30/12/2021 07:50	30/12/2021 13:05	Interna-Não programada-Meio ambiente-Descarga Atmosférica	220	2	11934	10,48
607 2	12	2021	14898	2	50	EAAA2107 0746	202112139081	1	3	30/12/2021 07:50	30/12/2021 22:25	Interna-Não programada-Meio ambiente-Descarga Atmosférica	220	1	12480	14,57
607 2	12	2021	14985	2	149	GG12203 705RE	202112139087	1	3	30/12/2021 06:14	30/12/2021 20:47	Interna-Não programada-Meio ambiente-Vento	13800	11	23984	160,2 0
607 2	12	2021	14985	2	149	GG12203 705RE	202112139087	1	3	30/12/2021 06:14	31/12/2021 10:09	Interna-Não programada-Meio ambiente-Vento	13800	18	23984	502,5 2
607 2	12	2021	14985	2	149	GG12203 705RE	202112139087	1	3	30/12/2021 06:14	31/12/2021 13:56	Interna-Não programada-Meio ambiente-Vento	220	1	23984	31,71
607 2	12	2021	14985	2	149	GG12203 705RE	202112139087	1	3	30/12/2021 06:14	31/12/2021 16:28	Interna-Não programada-Meio ambiente-Vento	220	1	23984	34,24
607 2	12	2021	14985	2	149	GG12203 705RE	202112139087	1	3	30/12/2021 06:14	02/01/2022 10:20	Interna-Não programada-Meio ambiente-Vento	13800	3	23984	228,3 3
607 2	12	2021	14860	3	198	AX122488 70	202112139088	1	3	30/12/2021 07:51	30/12/2021 18:04	Interna-Não programada-Meio ambiente-Descarga Atmosférica	13800	35	35941	357,4 1
607 2	12	2021	14881	32	30	BH123312 45	202112139089	1	3	30/12/2021 07:51	30/12/2021 18:29	Interna-Não programada-Meio ambiente-Descarga Atmosférica	34500	2	11771	21,25
607 2	12	2021	14913	4	73	MR12161 814	202112139093	1	3	30/12/2021 07:51	30/12/2021 16:39	Interna-Não programada-Meio ambiente-Vento	220	1	15821	8,79
607 2	12	2021	14889	1	264	21700093 41	202112139097	1	3	30/12/2021 07:52	30/12/2021 10:54	Interna-Não programada-Meio ambiente-Vento	220	1	20532	3,03
607 2	12	2021	14956	35	261	MY12260 468	202112139099	1	3	29/12/2021 19:24	30/12/2021 12:55	Interna-Não programada-Meio ambiente-Vento	34500	5	32210	87,52
607 2	12	2021	14918	2	262	14800505 47	202112139100	1	3	30/12/2021 07:52	30/12/2021 14:07	Interna-Não programada-Meio ambiente-Vento	220	1	33398	6,24
607 2	12	2021	15748	2	470	OZ121437 61	202112139108	1	3	30/12/2021 05:37	30/12/2021 14:16	Interna-Não programada-Meio ambiente-Descarga Atmosférica	13800	10	11672	86,40

607 2	12	2021	14920	1	364	CK210662 31	202112139109	1	3	30/12/2021 07:53	30/12/2021 19:10	Interna-Não programada-Meio ambiente-Árvore ou Vegetação	13800	2	14439	22,59
607 2	12	2021	14920	1	364	CK120662 40	202112139109	1	3	30/12/2021 17:09	30/12/2021 19:38	Interna-Não programada-Meio ambiente-Árvore ou Vegetação	220	1	14439	2,49
607 2	12	2021	14980	2	171	SM21013 013	202112139112	1	3	30/12/2021 07:53	31/12/2021 13:02	Interna-Não programada-Meio ambiente-Vento	220	1	13714	29,14
607 2	12	2021	16485	31	576	PU212078 67	202112139118	1	3	30/12/2021 07:54	30/12/2021 11:09	Interna-Não programada-Meio ambiente-Descarga Atmosférica	220	2	5073	6,49
607 2	12	2021	14951	31	137	10033149 680	202112139120	1	3	30/12/2021 07:54	30/12/2021 12:09	Interna-Não programada-Meio ambiente-Vento	220	1	15000	4,25
607 2	12	2021	14896	2	524	SQ120708 75	202112139123	1	3	30/12/2021 04:26	30/12/2021 10:27	Interna-Não programada-Meio ambiente-Descarga Atmosférica	13800	9	4289	54,10
607 2	12	2021	16490	1	59	11102408	202112139126	1	3	30/12/2021 07:55	30/12/2021 10:51	Interna-Não programada-Meio ambiente-Vento	220	1	23843	2,93
607 2	12	2021	14918	2	262	PS122354 04	202112139133	1	3	30/12/2021 03:10	30/12/2021 11:45	Interna-Não programada-Meio ambiente-Vento	13800	31	33398	265,88
607 2	12	2021	15731	3	36	HD124005 25	202112139134	1	3	30/12/2021 06:07	30/12/2021 10:12	Interna-Não programada-Meio ambiente-Vento	13800	24	4707	97,62
607 2	12	2021	14956	6	581	13901634 68	202112139137	1	3	30/12/2021 07:56	30/12/2021 19:31	Interna-Não programada-Meio ambiente-Vento	220	1	32210	11,58
607 2	12	2021	15732	32	36	DE123752 00	202112139139	1	3	30/12/2021 07:37	31/12/2021 14:18	Interna-Não programada-Meio ambiente-Vento	34500	3	15306	92,04
607 2	12	2021	14869	1	14	23800157 95	202112139143	1	3	30/12/2021 07:57	30/12/2021 17:34	Interna-Não programada-Meio ambiente-Vento	220	1	4625	9,62
607 2	12	2021	14942	7	233	17204100	202112139145	1	3	30/12/2021 07:57	30/12/2021 12:00	Interna-Não programada-Meio ambiente-Vento	220	1	51390	4,05
607 2	12	2021	14863	5	580	20808616	202112139147	1	3	30/12/2021 07:57	30/12/2021 11:17	Interna-Não programada-Meio ambiente-Vento	220	1	92087	3,33
607 2	12	2021	14987	2	236	VN120094 90	202112139153	1	3	30/12/2021 07:57	30/12/2021 14:09	Interna-Não programada-Meio ambiente-Descarga Atmosférica	13800	2	17312	12,37
607 2	12	2021	15748	1	354	PR120516 86	202112139157	1	3	30/12/2021 07:10	30/12/2021 11:33	Interna-Não programada-Meio ambiente-Descarga Atmosférica	13800	25	11672	109,54
607 2	12	2021	14892	30	37	C2213006 86	202112139158	1	3	30/12/2021 07:58	30/12/2021 11:38	Interna-Não programada-Meio ambiente-Descarga Atmosférica	220	2	3879	7,32
607 2	12	2021	16485	3	576	PU122990 67	202112139160	1	3	30/12/2021 07:58	30/12/2021 15:53	Interna-Não programada-Meio ambiente-Vento	13800	4	5073	31,63
607 2	12	2021	14956	5	581	MY12377 570LD	202112139163	1	3	30/12/2021 07:57	30/12/2021 10:30	Interna-Não programada-Meio ambiente-Vento	13800	186	32210	474,04
607 2	12	2021	14958	2	146	PJ211151 56	202112139165	1	3	30/12/2021 07:58	30/12/2021 13:12	Interna-Não programada-Meio ambiente-Vento	220	1	11535	5,22
607 2	12	2021	14879	1	29	CC211939 41	202112139174	1	3	30/12/2021 07:59	30/12/2021 16:19	Interna-Não programada-Meio ambiente-Vento	220	1	28677	8,33
607 2	12	2021	16491	1	17	AI120000 10	202112139175	1	3	30/12/2021 02:51	31/12/2021 00:56	Interna-Não programada-Meio ambiente-Vento	13800	8	17361	176,62
607 2	12	2021	14863	33	5	AN123744 33	202112139178	1	3	30/12/2021 07:59	30/12/2021 11:18	Interna-Não programada-Meio ambiente-Vento	220	1	92087	3,32
607 2	12	2021	14863	33	5	AN123744 33	202112139178	1	3	30/12/2021 07:59	30/12/2021 12:02	Interna-Não programada-Meio ambiente-Vento	220	1	92087	4,05
607 2	12	2021	14890	3	34	19901453 37	202112139180	1	3	30/12/2021 07:59	30/12/2021 11:47	Interna-Não programada-Meio ambiente-Vento	220	1	46783	3,79
607 2	12	2021	15727	4	322	24002156 3	202112139182	1	3	30/12/2021 07:59	30/12/2021 15:13	Interna-Não programada-Meio ambiente-Descarga Atmosférica	220	1	12790	7,23
607 2	12	2021	14923	1	85	IR120401 98	202112139184	1	3	30/12/2021 06:56	30/12/2021 15:56	Interna-Não programada-Meio ambiente-Descarga Atmosférica	13800	8	32517	71,91
607 2	12	2021	16493	1	107	LB210000 02	202112139188	1	3	30/12/2021 08:00	30/12/2021 10:52	Interna-Não programada-Meio ambiente-Descarga Atmosférica	220	1	16157	2,85
607 2	12	2021	14962	1	151	PK121829 28	202112139196	1	3	30/12/2021 07:23	30/12/2021 18:09	Interna-Não programada-Meio ambiente-Vento	13800	15	15025	161,48

607 2	12	2021	14907	6	58	16649990	202112139197	1	3	30/12/2021 08:02	30/12/2021 11:14	Interna-Não programada-Meio ambiente-Vento	220	1	46649	3,20
607 2	12	2021	16478	2	350	10000069 882	202112139198	1	3	30/12/2021 08:02	30/12/2021 14:39	Interna-Não programada-Meio ambiente-Vento	220	1	8586	6,61
607 2	12	2021	14930	35	374	10009943 534	202112139205	1	3	30/12/2021 08:02	30/12/2021 09:41	Interna-Não programada-Meio ambiente-Vento	220	1	53318	1,63
607 2	12	2021	14980	1	171	SM12031 421	202112139207	1	3	30/12/2021 07:44	30/12/2021 21:57	Interna-Não programada-Meio ambiente-Vento	13800	7	13714	99,56
607 2	12	2021	14980	1	171	SM12031 421	202112139207	1	3	30/12/2021 07:44	31/12/2021 21:38	Interna-Não programada-Meio ambiente-Vento	13800	9	13714	341,1 2
607 2	12	2021	14980	1	171	SM12208 485	202112139207	1	3	30/12/2021 20:04	30/12/2021 22:17	Interna-Não programada-Meio ambiente-Vento	220	1	13714	2,21
607 2	12	2021	14980	1	171	SM12031 421	202112139207	1	3	31/12/2021 03:13	31/12/2021 19:25	Interna-Não programada-Meio ambiente-Vento	13800	7	13714	113,3 9
607 2	12	2021	14980	1	171	SM12208 485	202112139207	1	3	31/12/2021 03:13	01/01/2022 08:08	Interna-Não programada-Meio ambiente-Vento	220	1	13714	28,91
607 2	12	2021	14980	1	171	SM12031 421	202112139207	1	3	31/12/2021 19:26	31/12/2021 21:19	Interna-Não programada-Meio ambiente-Vento	13800	3	13714	5,65
607 2	12	2021	14980	1	171	SM12360 519	202112139207	1	3	31/12/2021 19:26	31/12/2021 21:26	Interna-Não programada-Meio ambiente-Vento	13800	2	13714	4,01
607 2	12	2021	14980	1	171	SM12291 165	202112139207	1	3	31/12/2021 19:26	31/12/2021 21:30	Interna-Não programada-Meio ambiente-Vento	13800	2	13714	4,15
607 2	12	2021	14980	1	171	SM12360 519	202112139207	1	3	31/12/2021 21:28	01/01/2022 22:47	Interna-Não programada-Meio ambiente-Vento	13800	2	13714	50,63
607 2	12	2021	14980	1	171	SM12342 059	202112139207	1	3	31/12/2021 21:39	01/01/2022 16:38	Interna-Não programada-Meio ambiente-Vento	13800	9	13714	170,8 0
607 2	12	2021	15746	1	563	NAAA211 58717	202112139210	1	3	30/12/2021 08:03	30/12/2021 08:56	Interna-Não programada-Meio ambiente-Vento	220	1	10137	0,88
607 2	12	2021	16487	4	63	10012006 112	202112139218	1	3	30/12/2021 08:03	30/12/2021 13:14	Interna-Não programada-Meio ambiente-Vento	220	1	41316	5,18
607 2	12	2021	15748	1	470	OZ121375 42RE	202112139222	1	3	30/12/2021 08:03	30/12/2021 15:52	Interna-Não programada-Meio ambiente-Descarga Atmosférica	13800	5	11672	39,02
607 2	12	2021	14941	2	92	IU122068 70	202112139234	1	3	30/12/2021 06:23	30/12/2021 19:55	Interna-Não programada-Meio ambiente-Descarga Atmosférica	13800	8	7437	108,1 8
607 2	12	2021	14893	2	243	DJ111409 52	202112139237	1	3	30/12/2021 07:47	30/12/2021 15:03	Interna-Não programada-Meio ambiente-Vento	220	18	5110	130,7 0
607 2	12	2021	16478	1	350	AO320976 69	202112139243	1	3	30/12/2021 06:30	30/12/2021 10:27	Interna-Não programada-Meio ambiente-Descarga Atmosférica	13800	16	8586	62,98
607 2	12	2021	14964	3	156	QI212038 31	202112139247	1	3	30/12/2021 08:06	30/12/2021 17:22	Interna-Não programada-Meio ambiente-Descarga Atmosférica	220	1	27194	9,26
607 2	12	2021	14987	2	540	SV123894 56	202112139251	1	3	30/12/2021 07:33	30/12/2021 12:09	Interna-Não programada-Meio ambiente-Árvore ou Vegetação	13800	112	17312	513,4 6
607 2	12	2021	14965	5	57	10001032 540	202112139255	1	3	30/12/2021 08:06	30/12/2021 09:24	Interna-Não programada-Meio ambiente-Vento	220	1	51332	1,29
607 2	12	2021	14963	2	152	PO120579 86	202112139262	1	3	30/12/2021 05:06	30/12/2021 09:40	Interna-Não programada-Meio ambiente-Vento	13800	115	27324	524,0 5
607 2	12	2021	14963	2	152	PO120579 86	202112139262	1	3	30/12/2021 05:06	30/12/2021 11:35	Interna-Não programada-Meio ambiente-Vento	13800	8	27324	51,79
607 2	12	2021	14894	2	204	PV121229 25LD	202112139273	1	3	30/12/2021 12:42	30/12/2021 19:35	Interna-Não programada-Meio ambiente-Vento	13800	62	18099	426,6 6
607 2	12	2021	14916	31	209	SD121705 47	202112139275	1	3	30/12/2021 07:24	31/12/2021 00:40	Interna-Não programada-Meio ambiente-Descarga Atmosférica	34500	15	19124	258,8 8
607 2	12	2021	15734	2	394	KR121715 76	202112139280	1	3	30/12/2021 08:08	30/12/2021 11:29	Interna-Não programada-Meio ambiente-Descarga Atmosférica	13800	8	2506	26,70
607 2	12	2021	14988	2	497	EAAA2108 4060	202112139283	1	3	30/12/2021 02:24	30/12/2021 10:44	Interna-Não programada-Meio ambiente-Descarga Atmosférica	220	1	4288	8,32
607 2	12	2021	14876	1	23	BJ210000 85	202112139284	1	3	30/12/2021 08:09	30/12/2021 18:00	Interna-Não programada-Meio ambiente-Vento	220	1	10269	9,85

607 2	12	2021	14873	2	456	NQ12197 531LD	202112139285	1	3	30/12/2021 06:04	30/12/2021 14:02	Interna-Não programada-Meio ambiente-Descarga Atmosférica	13800	58	6199	461,7 8
607 2	12	2021	15748	2	188	OZ211144 51	202112139287	1	3	30/12/2021 08:09	30/12/2021 14:38	Interna-Não programada-Meio ambiente-Descarga Atmosférica	220	1	11672	6,47
607 2	12	2021	15742	1	99	69027538 9	202112139289	1	3	30/12/2021 08:10	30/12/2021 13:14	Interna-Não programada-Meio ambiente-Vento	220	1	23451	5,08
607 2	12	2021	15731	3	36	AP120241 33	202112139291	1	3	30/12/2021 07:25	30/12/2021 10:37	Interna-Não programada-Meio ambiente-Vento	13800	2	4707	6,38
607 2	12	2021	14964	2	486	QI120528 35	202112139293	1	3	30/12/2021 07:52	30/12/2021 12:02	Interna-Não programada-Meio ambiente-Vento	13800	2	27194	8,31
607 2	12	2021	14980	1	495	LC122701 13	202112139295	1	3	30/12/2021 06:06	30/12/2021 13:16	Interna-Não programada-Meio ambiente-Descarga Atmosférica	13800	9	13714	64,41
607 2	12	2021	14980	32	171	50900004 06	202112139299	1	3	30/12/2021 08:11	30/12/2021 12:10	Interna-Não programada-Meio ambiente-Vento	220	1	13714	3,98
607 2	12	2021	16483	1	84	56001222 6	202112139306	1	3	30/12/2021 08:12	30/12/2021 11:22	Interna-Não programada-Meio ambiente-Vento	220	1	7422	3,16
607 2	12	2021	14984	31	176	TR213291 95	202112139309	1	3	30/12/2021 08:12	30/12/2021 13:57	Interna-Não programada-Meio ambiente-Descarga Atmosférica	220	1	42284	5,74
607 2	12	2021	14980	2	171	SM10403 950	202112139310	1	3	30/12/2021 08:11	30/12/2021 11:16	Interna-Não programada-Meio ambiente-Vento	13800	170	13714	523,5 1
607 2	12	2021	14971	3	421	LZ211108 20	202112139320	1	3	30/12/2021 08:14	30/12/2021 11:56	Interna-Não programada-Meio ambiente-Vento	220	2	52507	7,39
607 2	12	2021	14923	2	361	PY212129 96	202112139321	1	3	30/12/2021 08:14	30/12/2021 18:35	Interna-Não programada-Meio ambiente-Descarga Atmosférica	220	1	32517	10,35
607 2	12	2021	14980	1	495	LC122701 20	202112139322	1	3	30/12/2021 07:59	30/12/2021 14:15	Interna-Não programada-Meio ambiente-Descarga Atmosférica	13800	6	13714	37,58
607 2	12	2021	14945	1	185	AZ210333 67	202112139331	1	3	30/12/2021 08:15	30/12/2021 11:07	Interna-Não programada-Meio ambiente-Descarga Atmosférica	220	1	9906	2,85
607 2	12	2021	14893	32	243	DJ213038 98	202112139334	1	3	30/12/2021 08:16	30/12/2021 18:06	Interna-Não programada-Meio ambiente-Vento	220	1	5110	9,84
607 2	12	2021	15734	2	394	KR211335 75	202112139335	1	3	30/12/2021 08:16	30/12/2021 10:10	Interna-Não programada-Meio ambiente-Descarga Atmosférica	220	1	2506	1,90
607 2	12	2021	14977	2	316	SF213192 09	202112139338	1	3	30/12/2021 08:16	30/12/2021 14:54	Interna-Não programada-Meio ambiente-Descarga Atmosférica	220	2	6273	13,25
607 2	12	2021	16475	5	453	13649164	202112139339	1	3	30/12/2021 08:16	30/12/2021 11:11	Interna-Não programada-Meio ambiente-Vento	220	1	46833	2,91
607 2	12	2021	14934	2	407	SX122098 06	202112139344	1	3	30/12/2021 07:46	30/12/2021 16:37	Interna-Não programada-Meio ambiente-Descarga Atmosférica	13800	8	7108	70,78
607 2	12	2021	15748	3	354	PZ121149 41	202112139345	1	3	30/12/2021 08:17	30/12/2021 12:05	Interna-Não programada-Meio ambiente-Descarga Atmosférica	13800	34	11672	129,0 2
607 2	12	2021	14876	1	23	BJ210000 86	202112139352	1	3	30/12/2021 08:17	30/12/2021 18:56	Interna-Não programada-Meio ambiente-Vento	220	1	10269	10,64
607 2	12	2021	14905	2	184	NP122981 98	202112139354	1	3	30/12/2021 08:18	30/12/2021 13:36	Interna-Não programada-Meio ambiente-Descarga Atmosférica	13800	10	5410	52,95
607 2	12	2021	16483	1	266	MG21227 043	202112139363	1	3	30/12/2021 08:19	30/12/2021 11:25	Interna-Não programada-Meio ambiente-Vento	220	1	7422	3,09
607 2	12	2021	14894	33	40	CB211969 04	202112139364	1	3	30/12/2021 08:19	30/12/2021 14:31	Interna-Não programada-Meio ambiente-Vento	220	1	18099	6,19
607 2	12	2021	14907	1	58	15330448	202112139368	1	3	30/12/2021 08:20	30/12/2021 14:51	Interna-Não programada-Meio ambiente-Vento	220	1	46649	6,50
607 2	12	2021	14946	2	357	BW21097 871	202112139370	1	3	30/12/2021 08:20	30/12/2021 09:14	Interna-Não programada-Meio ambiente-Descarga Atmosférica	220	8	10670	7,07
607 2	12	2021	14921	3	8	24400676 17	202112139371	1	3	30/12/2021 08:21	30/12/2021 11:18	Interna-Não programada-Meio ambiente-Vento	220	1	11757	2,95
607 2	12	2021	14922	1	83	IP210129 47	202112139373	1	3	30/12/2021 08:21	30/12/2021 09:32	Interna-Não programada-Meio ambiente-Descarga Atmosférica	220	1	10581	1,18
607 2	12	2021	14921	2	169	SH211342 78	202112139376	1	3	30/12/2021 08:21	30/12/2021 12:44	Interna-Não programada-Meio ambiente-Vento	220	3	11757	13,12

607 2	12	2021	15748	2	188	OZ320052 35	202112139382	1	3	30/12/2021 06:13	30/12/2021 15:27	Interna-Não programada-Meio ambiente-Descarga Atmosférica	13800	7	11672	64,61
607 2	12	2021	14958	2	146	PI210831 50	202112139384	1	3	30/12/2021 08:22	30/12/2021 12:39	Interna-Não programada-Meio ambiente-Descarga Atmosférica	220	6	11535	25,67
607 2	12	2021	14865	2	307	AC211166 59	202112139386	1	3	30/12/2021 08:22	30/12/2021 11:43	Interna-Não programada-Meio ambiente-Descarga Atmosférica	220	1	17518	3,34
607 2	12	2021	15747	5	148	46002456 5	202112139389	1	3	30/12/2021 08:22	30/12/2021 11:03	Interna-Não programada-Meio ambiente-Vento	220	1	14615	2,67
607 2	12	2021	14971	7	421	12004514 0	202112139399	1	3	30/12/2021 08:23	30/12/2021 11:18	Interna-Não programada-Meio ambiente-Vento	220	1	52507	2,90
607 2	12	2021	14977	2	316	SF212850 00	202112139401	1	3	30/12/2021 08:24	30/12/2021 09:53	Interna-Não programada-Meio ambiente-Descarga Atmosférica	220	1	6273	1,48
607 2	12	2021	14920	1	304	SR120782 11	202112139402	1	3	30/12/2021 04:00	30/12/2021 09:51	Interna-Não programada-Meio ambiente-Descarga Atmosférica	13800	4	14439	23,38
607 2	12	2021	14989	2	80	SR213157 06	202112139403	1	3	30/12/2021 08:24	30/12/2021 10:50	Interna-Não programada-Meio ambiente-Descarga Atmosférica	220	1	23742	2,43
607 2	12	2021	16483	1	84	CI111423 63	202112139413	1	3	30/12/2021 06:21	30/12/2021 12:24	Interna-Não programada-Meio ambiente-Descarga Atmosférica	220	45	7422	271,9 1
607 2	12	2021	14939	1	47	MQ12287 615	202112139415	1	3	29/12/2021 20:21	30/12/2021 12:22	Interna-Não programada-Meio ambiente-Vento	13800	4	13795	64,03
607 2	12	2021	16483	1	266	97000808 9	202112139419	1	3	30/12/2021 08:26	30/12/2021 10:46	Interna-Não programada-Meio ambiente-Vento	220	1	7422	2,33
607 2	12	2021	14958	2	146	PI214362 49	202112139424	1	3	30/12/2021 08:26	30/12/2021 13:48	Interna-Não programada-Meio ambiente-Descarga Atmosférica	220	1	11535	5,35
607 2	12	2021	15741	9	420	10033717 000	202112139428	1	3	30/12/2021 08:27	30/12/2021 10:46	Interna-Não programada-Meio ambiente-Vento	220	1	77824	2,31
607 2	12	2021	16475	2	453	13998833	202112139429	1	3	30/12/2021 08:27	30/12/2021 11:04	Interna-Não programada-Meio ambiente-Vento	220	1	46833	2,61
607 2	12	2021	15727	4	322	BV210608 04	202112139430	1	3	30/12/2021 08:27	30/12/2021 12:27	Interna-Não programada-Meio ambiente-Descarga Atmosférica	220	1	12790	3,99
607 2	12	2021	14865	2	307	AC122590 88	202112139431	1	3	30/12/2021 02:14	30/12/2021 10:21	Interna-Não programada-Meio ambiente-Descarga Atmosférica	13800	60	17518	486,7 8
607 2	12	2021	14964	2	156	10013287 204	202112139434	1	3	30/12/2021 08:28	30/12/2021 12:18	Interna-Não programada-Meio ambiente-Vento	220	1	27194	3,83
607 2	12	2021	14905	1	362	NP124020 58	202112139435	1	3	30/12/2021 05:30	30/12/2021 10:56	Interna-Não programada-Meio ambiente-Descarga Atmosférica	13800	110	5410	595,8 6
607 2	12	2021	14968	2	305	TD120257 02	202112139445	1	3	30/12/2021 08:13	30/12/2021 11:05	Interna-Não programada-Meio ambiente-Vento	13800	7	10263	20,07
607 2	12	2021	14989	3	80	30136880	202112139448	1	3	30/12/2021 08:29	30/12/2021 09:35	Interna-Não programada-Meio ambiente-Vento	220	1	23742	1,08
607 2	12	2021	14908	12	58	GN21002 364	202112139450	1	3	30/12/2021 08:30	30/12/2021 23:50	Interna-Não programada-Meio ambiente-Vento	220	1	43646	15,33
607 2	12	2021	14911	1	71	GS121881 32	202112139454	1	3	30/12/2021 08:31	30/12/2021 10:41	Interna-Não programada-Meio ambiente-Descarga Atmosférica	13800	26	14783	56,21
607 2	12	2021	14907	25	58	GN11002 326	202112139458	1	3	30/12/2021 06:41	30/12/2021 10:16	Interna-Não programada-Meio ambiente-Árvore ou Vegetação	220	72	46649	257,7 8
607 2	12	2021	14916	1	343	MA12211 597	202112139464	1	3	30/12/2021 07:24	30/12/2021 10:26	Interna-Não programada-Meio ambiente-Vento	13800	11	19124	33,35
607 2	12	2021	15728	31	322	BV121984 58	202112139473	1	3	30/12/2021 08:32	30/12/2021 11:26	Interna-Não programada-Meio ambiente-Vento	34500	3	2440	8,67
607 2	12	2021	14863	4	5	AN122213 98	202112139474	1	3	30/12/2021 06:10	30/12/2021 10:18	Interna-Não programada-Meio ambiente-Descarga Atmosférica	13800	33	92087	136,0 4
607 2	12	2021	14979	3	202	SL211672 14	202112139487	1	3	30/12/2021 08:33	31/12/2021 01:41	Interna-Não programada-Meio ambiente-Vento	220	1	17267	17,12
607 2	12	2021	14889	2	476	CT212863 04	202112139488	1	3	30/12/2021 08:34	30/12/2021 11:58	Interna-Não programada-Meio ambiente-Vento	220	2	20532	6,80
607 2	12	2021	14987	2	236	51002115 3	202112139490	1	3	30/12/2021 08:34	30/12/2021 12:41	Interna-Não programada-Meio ambiente-Vento	220	1	17312	4,12

607 2	12	2021	16478	2	332	VJ211854 82	202112139494	1	3	30/12/2021 08:34	30/12/2021 17:33	Interna-Não programada-Meio ambiente-Descarga Atmosférica	220	1	8586	8,98
607 2	12	2021	14987	31	236	SV213203 83	202112139495	1	3	30/12/2021 08:34	30/12/2021 16:05	Interna-Não programada-Meio ambiente-Descarga Atmosférica	220	3	17312	22,53
607 2	12	2021	15738	2	62	10020755 757	202112139498	1	3	30/12/2021 08:34	30/12/2021 09:52	Interna-Não programada-Meio ambiente-Vento	220	1	38297	1,29
607 2	12	2021	14911	31	71	FC123578 45	202112139501	1	3	30/12/2021 08:34	30/12/2021 12:10	Interna-Não programada-Meio ambiente-Descarga Atmosférica	34500	2	14783	7,17
607 2	12	2021	15744	2	103	29012612 5	202112139514	1	3	30/12/2021 08:35	30/12/2021 13:47	Interna-Não programada-Meio ambiente-Vento	220	1	24079	5,19
607 2	12	2021	15748	2	188	OZ120229 83	202112139517	1	3	30/12/2021 06:56	30/12/2021 12:42	Interna-Não programada-Meio ambiente-Descarga Atmosférica	13800	9	11672	51,78
607 2	12	2021	16478	1	350	AO110000 01	202112139518	1	3	30/12/2021 08:37	30/12/2021 21:31	Interna-Não programada-Meio ambiente-Árvore ou Vegetação	220	10	8586	129,09
607 2	12	2021	14987	2	236	SV214258 77	202112139524	1	3	30/12/2021 08:37	30/12/2021 11:44	Interna-Não programada-Meio ambiente-Descarga Atmosférica	220	2	17312	6,21
607 2	12	2021	15741	9	420	10015210 330	202112139525	1	3	30/12/2021 08:37	30/12/2021 18:08	Interna-Não programada-Meio ambiente-Vento	220	1	77824	9,50
607 2	12	2021	15739	11	62	GN11349 582	202112139533	1	3	30/12/2021 08:37	30/12/2021 09:18	Interna-Não programada-Meio ambiente-Vento	220	105	47037	70,15
607 2	12	2021	14936	4	237	20281389	202112139534	1	3	30/12/2021 08:39	30/12/2021 10:17	Interna-Não programada-Meio ambiente-Vento	220	1	39468	1,63
607 2	12	2021	14904	1	52	BF111252 89	202112139536	1	3	30/12/2021 08:39	30/12/2021 09:29	Interna-Não programada-Meio ambiente-Vento	220	130	11602	107,58
607 2	12	2021	14879	1	440	IM121916 27	202112139541	1	3	30/12/2021 06:36	30/12/2021 12:49	Interna-Não programada-Meio ambiente-Vento	13800	13	28677	80,79
607 2	12	2021	14981	5	498	SW111130 679	202112139542	1	3	30/12/2021 07:47	30/12/2021 11:20	Interna-Não programada-Meio ambiente-Descarga Atmosférica	220	232	45116	820,06
607 2	12	2021	15740	2	420	13565862	202112139546	1	3	30/12/2021 08:41	30/12/2021 16:59	Interna-Não programada-Meio ambiente-Vento	220	1	53898	8,29
607 2	12	2021	14907	1	58	10847455	202112139547	1	3	30/12/2021 08:41	30/12/2021 18:56	Interna-Não programada-Meio ambiente-Vento	220	1	46649	10,24
607 2	12	2021	15733	1	43	KR212096 29	202112139549	1	3	30/12/2021 08:41	30/12/2021 12:03	Interna-Não programada-Meio ambiente-Vento	220	1	17519	3,35
607 2	12	2021	14939	2	112	MQ12182 369	202112139551	1	3	29/12/2021 21:44	30/12/2021 10:32	Interna-Não programada-Meio ambiente-Descarga Atmosférica	13800	26	13795	332,67
607 2	12	2021	14964	31	156	QI211523 00	202112139555	1	3	30/12/2021 08:42	30/12/2021 13:20	Interna-Não programada-Meio ambiente-Vento	220	1	27194	4,62
607 2	12	2021	14946	1	312	AN122678 78	202112139556	1	3	30/12/2021 08:42	30/12/2021 12:03	Interna-Não programada-Meio ambiente-Descarga Atmosférica	13800	16	10670	53,38
607 2	12	2021	14889	1	263	OU21077 292	202112139559	1	3	30/12/2021 08:43	30/12/2021 12:03	Interna-Não programada-Meio ambiente-Descarga Atmosférica	220	1	20532	3,33
607 2	12	2021	14892	1	37	C2120103 77	202112139562	1	3	30/12/2021 06:48	30/12/2021 10:31	Interna-Não programada-Meio ambiente-Descarga Atmosférica	13800	10	3879	37,14
607 2	12	2021	14942	5	233	14605442	202112139566	1	3	30/12/2021 08:44	30/12/2021 10:43	Interna-Não programada-Meio ambiente-Vento	220	1	51390	1,97
607 2	12	2021	14930	1	282	FA122574 23	202112139568	1	3	30/12/2021 06:45	30/12/2021 12:17	Interna-Não programada-Meio ambiente-Descarga Atmosférica	13800	16	53318	88,43
607 2	12	2021	14970	1	160	RV210000 20	202112139569	1	3	30/12/2021 08:45	30/12/2021 14:26	Interna-Não programada-Meio ambiente-Descarga Atmosférica	220	1	36352	5,68
607 2	12	2021	14877	2	25	BT120606 43	202112139576	1	3	30/12/2021 07:57	30/12/2021 19:44	Interna-Não programada-Meio ambiente-Vento	13800	18	7337	212,08
607 2	12	2021	14957	1	145	PG210380 14	202112139578	1	3	30/12/2021 08:46	30/12/2021 13:33	Interna-Não programada-Meio ambiente-Descarga Atmosférica	220	2	4512	9,54
607 2	12	2021	14945	1	185	AZ212478 94	202112139579	1	3	30/12/2021 08:46	30/12/2021 12:17	Interna-Não programada-Meio ambiente-Descarga Atmosférica	220	1	9906	3,50
607 2	12	2021	15746	1	563	NAAA210 87784	202112139580	1	3	30/12/2021 08:46	30/12/2021 09:56	Interna-Não programada-Meio ambiente-Descarga Atmosférica	220	1	10137	1,15

607 2	12	2021	16484	33	570	MV21271 652	202112139581	1	3	30/12/2021 08:46	30/12/2021 13:40	Interna-Não programada-Meio ambiente-Descarga Atmosférica	220	1	6527	4,88
607 2	12	2021	15746	32	563	UP212444 67	202112139582	1	3	30/12/2021 08:46	31/12/2021 15:08	Interna-Não programada-Meio ambiente-Vento	220	1	10137	30,35
607 2	12	2021	15748	34	584	IP121122 65RE	202112139584	1	3	30/12/2021 08:47	30/12/2021 13:11	Interna-Não programada-Meio ambiente-Vento	34500	25	11672	109,84
607 2	12	2021	14980	2	495	BX120793 21RE	202112139585	1	3	30/12/2021 07:20	30/12/2021 17:29	Interna-Não programada-Meio ambiente-Vento	13800	98	13714	993,18
607 2	12	2021	14970	7	587	63011686 6	202112139589	1	3	30/12/2021 08:47	31/12/2021 09:22	Interna-Não programada-Meio ambiente-Vento	220	1	36352	24,57
607 2	12	2021	16481	2	574	ZN123024 60	202112139596	1	3	30/12/2021 08:48	30/12/2021 12:46	Interna-Não programada-Meio ambiente-Descarga Atmosférica	13800	2	5690	7,91
607 2	12	2021	14938	2	105	IU120201 74	202112139616	1	3	30/12/2021 08:43	30/12/2021 10:55	Interna-Não programada-Meio ambiente-Vento	13800	5	13599	10,96
607 2	12	2021	14929	2	93	IK121870 39	202112139617	1	3	30/12/2021 07:49	30/12/2021 09:46	Interna-Não programada-Meio ambiente-Descarga Atmosférica	13800	24	18853	46,41
607 2	12	2021	14896	1	524	SQ123176 31	202112139618	1	3	30/12/2021 08:50	30/12/2021 11:53	Interna-Não programada-Meio ambiente-Descarga Atmosférica	13800	29	4289	88,02
607 2	12	2021	14922	2	83	IP214245 06	202112139619	1	3	30/12/2021 08:50	30/12/2021 12:43	Interna-Não programada-Meio ambiente-Descarga Atmosférica	220	1	10581	3,87
607 2	12	2021	16487	2	63	GN12395 208	202112139622	1	3	30/12/2021 08:51	30/12/2021 16:00	Interna-Não programada-Meio ambiente-Árvore ou Vegetação	13800	3	41316	21,44
607 2	12	2021	14963	2	152	PO123745 20	202112139627	1	3	30/12/2021 06:12	31/12/2021 08:54	Interna-Não programada-Meio ambiente-Descarga Atmosférica	13800	29	27324	773,88
607 2	12	2021	14963	33	152	UC122362 61	202112139632	1	3	30/12/2021 06:37	30/12/2021 11:55	Interna-Não programada-Meio ambiente-Descarga Atmosférica	34500	30	27324	158,55
607 2	12	2021	16491	32	17	RP122591 84	202112139637	1	3	30/12/2021 08:53	30/12/2021 19:07	Interna-Não programada-Meio ambiente-Descarga Atmosférica	34500	9	17361	91,96
607 2	12	2021	14909	17	58	10022784 975	202112139640	1	3	30/12/2021 08:54	30/12/2021 12:42	Interna-Não programada-Meio ambiente-Vento	220	1	45336	3,80
607 2	12	2021	14989	1	80	IN120159 40	202112139641	1	3	30/12/2021 08:54	30/12/2021 10:21	Interna-Não programada-Meio ambiente-Vento	13800	5	23742	7,23
607 2	12	2021	14911	1	100	FC120712 70	202112139646	1	3	30/12/2021 08:54	30/12/2021 11:40	Interna-Não programada-Meio ambiente-Vento	13800	11	14783	30,28
607 2	12	2021	15732	1	390	10016385 126	202112139650	1	3	30/12/2021 08:55	30/12/2021 14:47	Interna-Não programada-Meio ambiente-Descarga Atmosférica	220	1	15306	5,86
607 2	12	2021	14920	2	333	IN211062 22	202112139658	1	3	30/12/2021 08:56	30/12/2021 10:13	Interna-Não programada-Meio ambiente-Descarga Atmosférica	220	1	14439	1,27
607 2	12	2021	16493	1	107	LB122917 94	202112139659	1	3	30/12/2021 07:58	30/12/2021 10:50	Interna-Não programada-Meio ambiente-Vento	13800	9	16157	25,77
607 2	12	2021	14879	31	141	SO213221 49	202112139661	1	3	30/12/2021 08:56	30/12/2021 12:46	Interna-Não programada-Meio ambiente-Vento	220	1	28677	3,82
607 2	12	2021	15746	1	563	NA120900 20	202112139662	1	3	30/12/2021 08:56	30/12/2021 09:09	Interna-Não programada-Meio ambiente-Vento	13800	10	10137	2,13
607 2	12	2021	15749	35	173	GF121319 94	202112139663	1	3	30/12/2021 08:57	31/12/2021 11:39	Interna-Não programada-Meio ambiente-Descarga Atmosférica	220	1	14673	26,70
607 2	12	2021	16493	1	107	LB120000 06	202112139664	1	3	30/12/2021 08:57	30/12/2021 10:20	Interna-Não programada-Meio ambiente-Descarga Atmosférica	220	1	16157	1,38
607 2	12	2021	14988	32	181	VI120934 88	202112139669	1	3	30/12/2021 08:57	30/12/2021 12:43	Interna-Não programada-Meio ambiente-Vento	34500	3	4288	11,25
607 2	12	2021	15730	33	245	RV214271 58	202112139670	1	3	30/12/2021 08:58	31/12/2021 09:45	Interna-Não programada-Meio ambiente-Descarga Atmosférica	220	2	1278	49,55
607 2	12	2021	14893	31	243	MY12266 436	202112139672	1	3	29/12/2021 19:45	30/12/2021 15:05	Interna-Não programada-Meio ambiente-Vento	34500	10	5110	193,24
607 2	12	2021	14940	31	109	LZ212095 42	202112139674	1	3	30/12/2021 08:59	30/12/2021 12:02	Interna-Não programada-Meio ambiente-Vento	220	1	96916	3,05
607 2	12	2021	14939	2	112	LC212161 67	202112139676	1	3	30/12/2021 08:59	31/12/2021 09:55	Interna-Não programada-Meio ambiente-Descarga Atmosférica	220	1	13795	24,93

607 2	12	2021	14918	31	1	FB122455 66	202112139679	1	3	30/12/2021 08:59	30/12/2021 12:45	Interna-Não programada-Meio ambiente-Descarga Atmosférica	34500	113	33398	424,2 8
607 2	12	2021	16485	1	576	PU123366 80	202112139688	1	3	29/12/2021 19:03	30/12/2021 13:30	Interna-Não programada-Meio ambiente-Descarga Atmosférica	13800	42	5073	774,4 7
607 2	12	2021	16482	5	166	SH120001 98	202112139690	1	3	30/12/2021 07:50	30/12/2021 13:38	Interna-Não programada-Meio ambiente-Descarga Atmosférica	13800	12	16544	69,45
607 2	12	2021	14918	2	499	MB12180 672	202112139691	1	3	30/12/2021 09:00	30/12/2021 10:09	Interna-Não programada-Meio ambiente-Descarga Atmosférica	13800	11	33398	12,48
607 2	12	2021	14860	3	588	22101139 52	202112139694	1	3	30/12/2021 09:01	30/12/2021 10:55	Interna-Não programada-Meio ambiente-Vento	220	1	35941	1,90
607 2	12	2021	14944	3	124	15001356 5	202112139697	1	3	30/12/2021 09:01	30/12/2021 11:58	Interna-Não programada-Meio ambiente-Vento	220	1	23941	2,94
607 2	12	2021	16490	2	59	10002749 937	202112139701	1	3	30/12/2021 09:02	30/12/2021 16:29	Interna-Não programada-Meio ambiente-Vento	220	1	23843	7,44
607 2	12	2021	14894	4	204	10034856 976	202112139705	1	3	30/12/2021 09:03	30/12/2021 12:11	Interna-Não programada-Meio ambiente-Vento	220	1	18099	3,13
607 2	12	2021	14938	2	105	JR120874 18	202112139708	1	3	30/12/2021 07:55	30/12/2021 10:20	Interna-Não programada-Meio ambiente-Vento	13800	13	13599	31,42
607 2	12	2021	14889	1	308	22200039 24	202112139710	1	3	30/12/2021 09:03	30/12/2021 12:12	Interna-Não programada-Meio ambiente-Vento	220	1	20532	3,14
607 2	12	2021	14916	32	76	CH212423 74	202112139713	1	3	30/12/2021 09:03	30/12/2021 15:46	Interna-Não programada-Meio ambiente-Vento	220	1	19124	6,70
607 2	12	2021	14916	1	76	CH121503 94	202112139714	1	3	30/12/2021 06:36	30/12/2021 11:29	Interna-Não programada-Meio ambiente-Vento	13800	23	19124	112,0 4
607 2	12	2021	14969	8	160	RV113063 07	202112139719	1	3	30/12/2021 06:26	30/12/2021 10:30	Interna-Não programada-Meio ambiente-Vento	220	113	33754	460,5 1
607 2	12	2021	14923	1	383	AV121964 36	202112139732	1	3	30/12/2021 04:29	30/12/2021 13:09	Interna-Não programada-Meio ambiente-Descarga Atmosférica	13800	15	32517	129,8 5
607 2	12	2021	14934	1	167	30000180 84	202112139733	1	3	30/12/2021 09:05	30/12/2021 12:39	Interna-Não programada-Meio ambiente-Vento	220	1	7108	3,55
607 2	12	2021	15745	7	103	JT122195 03	202112139736	1	3	30/12/2021 06:47	30/12/2021 21:10	Interna-Não programada-Meio ambiente-Vento	13800	4	20530	57,48
607 2	12	2021	15738	1	62	GN12059 752	202112139738	1	3	30/12/2021 09:06	30/12/2021 12:07	Interna-Não programada-Meio ambiente-Vento	13800	40	38297	120,3 8
607 2	12	2021	15744	3	103	29013460 2	202112139741	1	3	30/12/2021 07:12	30/12/2021 10:45	Interna-Não programada-Meio ambiente-Vento	220	1	24079	3,56
607 2	12	2021	14925	1	88	IB123000 69	202112139745	1	3	30/12/2021 06:26	30/12/2021 13:24	Interna-Não programada-Meio ambiente-Descarga Atmosférica	13800	8	18446	55,69
607 2	12	2021	16476	7	453	15162679	202112139747	1	3	30/12/2021 09:07	30/12/2021 13:08	Interna-Não programada-Meio ambiente-Vento	220	1	34559	4,01
607 2	12	2021	14906	3	56	55006520 9	202112139748	1	3	30/12/2021 09:07	30/12/2021 10:00	Interna-Não programada-Meio ambiente-Vento	220	1	31350	0,87
607 2	12	2021	14879	1	27	CA123386 72	202112139751	1	3	30/12/2021 09:07	31/12/2021 17:30	Interna-Não programada-Meio ambiente-Vento	13800	5	28677	161,8 9
607 2	12	2021	14904	31	283	FB122868 63	202112139753	1	3	30/12/2021 06:47	31/12/2021 09:25	Interna-Não programada-Meio ambiente-Vento	34500	104	11602	2769, 43
607 2	12	2021	14928	1	91	IW112652 80	202112139759	1	3	30/12/2021 09:08	30/12/2021 12:08	Interna-Não programada-Meio ambiente-Descarga Atmosférica	220	1	11927	2,99
607 2	12	2021	14956	3	581	MY11084 401	202112139760	1	3	30/12/2021 08:54	30/12/2021 10:55	Interna-Não programada-Meio ambiente-Vento	220	70	32210	141,4 4
607 2	12	2021	14920	1	334	NV122724 08	202112139761	1	3	30/12/2021 09:08	30/12/2021 13:42	Interna-Não programada-Meio ambiente-Vento	13800	51	14439	232,1 8
607 2	12	2021	14920	1	334	NV122724 08	202112139761	1	3	30/12/2021 09:08	31/12/2021 02:10	Interna-Não programada-Meio ambiente-Vento	13800	35	14439	595,9 7
607 2	12	2021	14959	1	556	BM12074 235	202112139765	1	3	30/12/2021 07:24	30/12/2021 10:11	Interna-Não programada-Meio ambiente-Descarga Atmosférica	13800	12	5625	33,33
607 2	12	2021	14980	1	495	BX184377 45TS	202112139776	1	3	30/12/2021 05:58	30/12/2021 14:50	Interna-Não programada-Meio ambiente-Vento	13800	20	13714	177,0 6

607 2	12	2021	14940	4	38	10002219 610	202112139778	1	3	30/12/2021 09:11	30/12/2021 10:39	Interna-Não programada-Meio ambiente-Vento	220	1	96916	1,46
607 2	12	2021	16481	1	574	12000197 91	202112139785	1	3	30/12/2021 09:12	30/12/2021 22:36	Interna-Não programada-Meio ambiente-Vento	220	1	5690	13,39
607 2	12	2021	14913	3	73	GT120001 27	202112139789	1	3	30/12/2021 09:12	30/12/2021 11:30	Interna-Não programada-Meio ambiente-Vento	13800	38	15821	86,95
607 2	12	2021	14936	4	237	AN113494 16	202112139792	1	3	30/12/2021 09:12	30/12/2021 09:59	Interna-Não programada-Meio ambiente-Vento	220	38	39468	29,62
607 2	12	2021	14924	1	355	TQ122507 93	202112139794	1	3	30/12/2021 07:59	30/12/2021 10:45	Interna-Não programada-Meio ambiente-Descarga Atmosférica	13800	12	9975	33,24
607 2	12	2021	14940	1	38	32021396 15	202112139797	1	3	30/12/2021 09:13	30/12/2021 11:27	Interna-Não programada-Meio ambiente-Vento	220	1	96916	2,23
607 2	12	2021	14978	2	492	FAAA2125 2175	202112139805	1	3	30/12/2021 09:14	30/12/2021 12:04	Interna-Não programada-Meio ambiente-Descarga Atmosférica	220	1	8629	2,82
607 2	12	2021	15749	1	249	VD120497 94	202112139806	1	3	30/12/2021 07:01	30/12/2021 11:24	Interna-Não programada-Meio ambiente-Vento	13800	140	14673	613,4 7
607 2	12	2021	14940	1	290	LZ210726 27	202112139810	1	3	30/12/2021 09:15	30/12/2021 12:45	Interna-Não programada-Meio ambiente-Vento	220	1	96916	3,48
607 2	12	2021	16474	12	61	12260538	202112139812	1	3	30/12/2021 09:16	30/12/2021 11:45	Interna-Não programada-Meio ambiente-Vento	220	1	18883	2,48
607 2	12	2021	15734	1	394	KR123135 51LD	202112139813	1	3	30/12/2021 09:06	30/12/2021 11:48	Interna-Não programada-Meio ambiente-Vento	13800	60	2506	161,4 5
607 2	12	2021	14921	2	8	PU122958 86	202112139817	1	3	30/12/2021 09:17	30/12/2021 18:06	Interna-Não programada-Meio ambiente-Descarga Atmosférica	13800	2	11757	17,63
607 2	12	2021	15743	2	26	BG120001 35	202112139818	1	3	30/12/2021 09:17	30/12/2021 18:21	Interna-Não programada-Meio ambiente-Descarga Atmosférica	220	1	1527	9,07
607 2	12	2021	14953	2	314	13400079 31	202112139820	1	3	30/12/2021 09:17	31/12/2021 11:40	Interna-Não programada-Meio ambiente-Vento	220	1	20280	26,39
607 2	12	2021	15728	31	322	BV120202 43	202112139822	1	3	30/12/2021 07:51	30/12/2021 12:31	Interna-Não programada-Meio ambiente-Descarga Atmosférica	34500	3	2440	13,96
607 2	12	2021	15741	9	420	10032371 657	202112139827	1	3	30/12/2021 09:18	30/12/2021 12:14	Interna-Não programada-Meio ambiente-Vento	220	1	77824	2,93
607 2	12	2021	14885	8	61	10294028	202112139829	1	3	30/12/2021 09:18	30/12/2021 11:10	Interna-Não programada-Meio ambiente-Vento	220	1	34224	1,87
607 2	12	2021	14962	1	151	PK320459 66	202112139831	1	3	30/12/2021 09:18	30/12/2021 21:01	Interna-Não programada-Meio ambiente-Descarga Atmosférica	220	1	15025	11,71
607 2	12	2021	14889	2	476	CT214092 89	202112139832	1	3	30/12/2021 09:18	30/12/2021 13:06	Interna-Não programada-Meio ambiente-Vento	220	1	20532	3,80
607 2	12	2021	16480	10	386	28600900 41	202112139833	1	3	30/12/2021 09:18	30/12/2021 11:18	Interna-Não programada-Meio ambiente-Vento	220	1	32865	1,99
607 2	12	2021	15749	2	340	AJ213152 49	202112139837	1	3	30/12/2021 09:18	30/12/2021 15:12	Interna-Não programada-Meio ambiente-Descarga Atmosférica	220	2	14673	11,77
607 2	12	2021	14868	1	16	ME21148 259	202112139838	1	3	30/12/2021 09:18	30/12/2021 19:14	Interna-Não programada-Meio ambiente-Descarga Atmosférica	220	1	2330	9,92
607 2	12	2021	14955	3	384	IT122570 19	202112139840	1	3	30/12/2021 09:19	31/12/2021 18:44	Interna-Não programada-Meio ambiente-Vento	220	1	5679	33,43
607 2	12	2021	14955	3	384	IT133099 87	202112139840	1	3	31/12/2021 09:24	31/12/2021 18:44	Interna-Não programada-Meio ambiente-Vento	13800	14	5679	130,7 3
607 2	12	2021	14911	2	100	AZ122382 46	202112139841	1	3	30/12/2021 07:05	30/12/2021 14:37	Interna-Não programada-Meio ambiente-Vento	13800	3	14783	22,60
607 2	12	2021	14916	1	76	10019393 014	202112139843	1	3	30/12/2021 09:19	30/12/2021 15:40	Interna-Não programada-Meio ambiente-Vento	220	1	19124	6,34
607 2	12	2021	14962	1	151	PK210800 18	202112139846	1	3	30/12/2021 09:19	30/12/2021 22:21	Interna-Não programada-Meio ambiente-Vento	220	1	15025	13,04
607 2	12	2021	14944	4	124	15006241 2	202112139851	1	3	30/12/2021 09:20	30/12/2021 11:30	Interna-Não programada-Meio ambiente-Vento	220	1	23941	2,16
607 2	12	2021	14934	32	480	JT212330 41	202112139852	1	3	30/12/2021 09:20	30/12/2021 23:00	Interna-Não programada-Meio ambiente-Descarga Atmosférica	220	1	7108	13,66

607 2	12	2021	14868	2	16	AY123412 29	202112139854	1	3	30/12/2021 04:36	30/12/2021 12:20	Interna-Não programada-Meio ambiente-Descarga Atmosférica	13800	27	2330	208,6 7
607 2	12	2021	14970	6	587	10020432 567	202112139872	1	3	30/12/2021 09:23	30/12/2021 19:51	Interna-Não programada-Meio ambiente-Vento	220	1	36352	10,46
607 2	12	2021	14987	3	201	SV120150 33	202112139881	1	3	30/12/2021 09:24	30/12/2021 13:49	Interna-Não programada-Meio ambiente-Descarga Atmosférica	13800	6	17312	26,45
607 2	12	2021	14866	1	12	AR120192 17	202112139893	1	3	30/12/2021 08:56	30/12/2021 11:22	Interna-Não programada-Meio ambiente-Vento	13800	18	2463	43,68
607 2	12	2021	14931	3	98	IT123526 06	202112139894	1	3	30/12/2021 09:25	31/12/2021 08:25	Interna-Não programada-Meio ambiente-Vento	13800	2	19350	45,97
607 2	12	2021	14879	2	27	10900269 90	202112139902	1	3	30/12/2021 09:27	30/12/2021 21:15	Interna-Não programada-Meio ambiente-Vento	220	1	28677	11,80
607 2	12	2021	14879	35	27	CAAA213 70161	202112139903	1	3	30/12/2021 09:27	30/12/2021 18:25	Interna-Não programada-Meio ambiente-Vento	220	1	28677	8,96
607 2	12	2021	15741	9	420	20034085 2	202112139911	1	3	30/12/2021 09:28	30/12/2021 12:20	Interna-Não programada-Meio ambiente-Vento	220	1	77824	2,85
607 2	12	2021	14886	2	326	UR120000 54RE	202112139913	1	3	30/12/2021 07:50	30/12/2021 11:35	Interna-Não programada-Meio ambiente-Vento	13800	110	5519	412,1 6
607 2	12	2021	14987	2	236	SV211596 92	202112139914	1	3	30/12/2021 09:28	30/12/2021 14:34	Interna-Não programada-Meio ambiente-Vento	220	2	17312	10,17
607 2	12	2021	14971	9	421	LZ212301 04	202112139916	1	3	30/12/2021 09:29	30/12/2021 11:09	Interna-Não programada-Meio ambiente-Vento	220	2	52507	3,31
607 2	12	2021	15739	7	62	GN11246 352	202112139919	1	3	30/12/2021 09:13	30/12/2021 10:42	Interna-Não programada-Meio ambiente-Vento	220	104	47037	153,0 0
607 2	12	2021	14923	32	85	ME21138 648	202112139920	1	3	30/12/2021 09:30	31/12/2021 03:22	Interna-Não programada-Meio ambiente-Descarga Atmosférica	220	1	32517	17,87
607 2	12	2021	14962	2	366	HD210074 95	202112139921	1	3	30/12/2021 09:30	30/12/2021 23:15	Interna-Não programada-Meio ambiente-Vento	220	1	15025	13,76
607 2	12	2021	16475	5	453	14185817	202112139922	1	3	30/12/2021 09:30	30/12/2021 11:07	Interna-Não programada-Meio ambiente-Vento	220	1	46833	1,61
607 2	12	2021	14922	2	83	IP121595 97	202112139925	1	3	30/12/2021 09:31	30/12/2021 11:53	Interna-Não programada-Meio ambiente-Descarga Atmosférica	13800	24	10581	56,75
607 2	12	2021	15748	1	354	P2210386 43	202112139929	1	3	30/12/2021 09:31	30/12/2021 12:46	Interna-Não programada-Meio ambiente-Descarga Atmosférica	220	1	11672	3,24
607 2	12	2021	14904	31	283	FB123147 07	202112139937	1	3	30/12/2021 07:11	31/12/2021 12:51	Interna-Não programada-Meio ambiente-Vento	34500	49	11602	1453, 23
607 2	12	2021	14912	31	104	JV122951 72	202112139943	1	3	30/12/2021 09:34	30/12/2021 12:28	Interna-Não programada-Meio ambiente-Vento	220	1	6716	2,88
607 2	12	2021	14889	30	34	CT120423 26	202112139944	1	3	30/12/2021 08:26	30/12/2021 12:54	Interna-Não programada-Meio ambiente-Descarga Atmosférica	34500	8	20532	35,60
607 2	12	2021	14942	12	233	10015313 873	202112139945	1	3	30/12/2021 09:35	30/12/2021 14:14	Interna-Não programada-Meio ambiente-Vento	220	1	51390	4,65
607 2	12	2021	15732	3	220	BV211086 14	202112139946	1	3	30/12/2021 09:35	30/12/2021 12:21	Interna-Não programada-Meio ambiente-Descarga Atmosférica	220	1	15306	2,76
607 2	12	2021	14880	1	521	IT120653 11	202112139947	1	3	30/12/2021 09:35	30/12/2021 18:49	Interna-Não programada-Meio ambiente-Descarga Atmosférica	13800	3	4975	27,68
607 2	12	2021	14868	1	16	IR210246 11	202112139948	1	3	30/12/2021 09:36	30/12/2021 14:32	Interna-Não programada-Meio ambiente-Descarga Atmosférica	220	1	2330	4,93
607 2	12	2021	14965	2	57	14819272	202112139951	1	3	30/12/2021 09:36	30/12/2021 16:19	Interna-Não programada-Meio ambiente-Vento	220	1	51332	6,70
607 2	12	2021	14923	3	85	IV210097 05	202112139952	1	3	30/12/2021 09:36	30/12/2021 13:17	Interna-Não programada-Meio ambiente-Descarga Atmosférica	220	1	32517	3,67
607 2	12	2021	14940	31	109	LZ212095 33	202112139956	1	3	30/12/2021 09:37	30/12/2021 13:31	Interna-Não programada-Meio ambiente-Vento	220	2	96916	7,79
607 2	12	2021	14889	1	308	22200109 77	202112139958	1	3	30/12/2021 09:37	30/12/2021 14:43	Interna-Não programada-Meio ambiente-Vento	220	1	20532	5,09
607 2	12	2021	14865	2	307	AC210604 48	202112139964	1	3	30/12/2021 09:39	30/12/2021 15:19	Interna-Não programada-Meio ambiente-Descarga Atmosférica	220	3	17518	16,96

607 2	12	2021	14881	1	97	DV123576 31	202112139967	1	3	30/12/2021 06:46	30/12/2021 14:29	Interna-Não programada-Meio ambiente-Descarga Atmosférica	13800	3	11771	23,14
607 2	12	2021	14939	2	112	MQ12094 074	202112139971	1	3	30/12/2021 08:04	30/12/2021 11:26	Interna-Não programada-Meio ambiente-Vento	13800	9	13795	30,23
607 2	12	2021	16487	2	63	GN12383 184	202112139974	1	3	30/12/2021 09:42	30/12/2021 11:03	Interna-Não programada-Meio ambiente-Vento	13800	64	41316	85,67
607 2	12	2021	14905	1	362	NP122982 39	202112139975	1	3	30/12/2021 09:42	30/12/2021 16:51	Interna-Não programada-Meio ambiente-Vento	13800	8	5410	57,14
607 2	12	2021	14858	7	373	10004252 290	202112139979	1	3	30/12/2021 09:44	30/12/2021 12:01	Interna-Não programada-Meio ambiente-Vento	220	1	69024	2,28
607 2	12	2021	14977	2	316	SF210210 91	202112139981	1	3	30/12/2021 09:44	30/12/2021 19:02	Interna-Não programada-Meio ambiente-Descarga Atmosférica	220	2	6273	18,57
607 2	12	2021	14936	5	237	21319959	202112139982	1	3	30/12/2021 09:45	30/12/2021 12:03	Interna-Não programada-Meio ambiente-Vento	220	1	39468	2,30
607 2	12	2021	14963	2	152	PO211356 67	202112139996	1	3	30/12/2021 09:46	31/12/2021 09:37	Interna-Não programada-Meio ambiente-Vento	220	1	27324	23,84
607 2	12	2021	14865	2	128	NZ120000 49	202112139997	1	3	30/12/2021 09:45	30/12/2021 17:10	Interna-Não programada-Meio ambiente-Descarga Atmosférica	13800	4	17518	29,63
607 2	12	2021	14879	1	440	IM121074 02RE	202112139998	1	3	30/12/2021 09:47	30/12/2021 14:57	Interna-Não programada-Meio ambiente-Vento	13800	34	28677	175,60
607 2	12	2021	14908	10	58	13139113	202112140006	1	3	30/12/2021 09:48	30/12/2021 11:34	Interna-Não programada-Meio ambiente-Vento	220	1	43646	1,76
607 2	12	2021	14930	1	374	10030420 499	202112140017	1	3	30/12/2021 09:51	30/12/2021 13:17	Interna-Não programada-Meio ambiente-Vento	220	1	53318	3,43
607 2	12	2021	14984	2	176	TR320332 42	202112140026	1	3	30/12/2021 07:51	30/12/2021 12:18	Interna-Não programada-Meio ambiente-Vento	13800	4	42284	17,74
607 2	12	2021	14947	4	132	NR123203 55	202112140028	1	3	30/12/2021 09:54	30/12/2021 11:26	Interna-Não programada-Meio ambiente-Descarga Atmosférica	13800	43	13558	65,47
607 2	12	2021	15749	1	578	AJ121813 21	202112140032	1	3	30/12/2021 09:55	31/12/2021 08:00	Interna-Não programada-Meio ambiente-Vento	220	2	14673	44,14
607 2	12	2021	15729	7	245	63053109 2	202112140041	1	3	30/12/2021 09:57	30/12/2021 20:06	Interna-Não programada-Meio ambiente-Vento	220	1	14909	10,14
607 2	12	2021	15748	2	470	OZ213389 76	202112140042	1	3	30/12/2021 07:52	30/12/2021 19:04	Interna-Não programada-Meio ambiente-Descarga Atmosférica	220	1	11672	11,20
607 2	12	2021	14941	1	475	IU121881 41	202112140043	1	3	30/12/2021 06:46	30/12/2021 17:21	Interna-Não programada-Meio ambiente-Descarga Atmosférica	13800	3	7437	31,75
607 2	12	2021	14860	3	198	AX212955 97	202112140048	1	3	30/12/2021 07:51	30/12/2021 18:22	Interna-Não programada-Meio ambiente-Descarga Atmosférica	220	1	35941	10,51
607 2	12	2021	14939	1	469	CR121723 26	202112140049	1	3	30/12/2021 09:51	01/01/2022 11:19	Interna-Não programada-Meio ambiente-Vento	13800	7	13795	346,20
607 2	12	2021	14970	1	160	RV110645 93	202112140052	1	3	30/12/2021 08:12	30/12/2021 11:38	Interna-Não programada-Meio ambiente-Descarga Atmosférica	220	41	36352	140,36
607 2	12	2021	14951	1	137	27600261 60	202112140056	1	3	30/12/2021 10:01	30/12/2021 12:03	Interna-Não programada-Meio ambiente-Vento	220	1	15000	2,03
607 2	12	2021	15749	1	249	VD122531 08	202112140067	1	3	30/12/2021 08:03	30/12/2021 12:12	Interna-Não programada-Meio ambiente-Descarga Atmosférica	13800	6	14673	24,82
607 2	12	2021	14936	4	237	20180123	202112140070	1	3	30/12/2021 10:03	30/12/2021 10:39	Interna-Não programada-Meio ambiente-Vento	220	1	39468	0,60
607 2	12	2021	14868	2	16	AY120408 72	202112140079	1	3	30/12/2021 10:02	30/12/2021 12:54	Interna-Não programada-Meio ambiente-Vento	13800	4	2330	11,48
607 2	12	2021	14868	2	16	AY120408 72	202112140079	1	3	30/12/2021 10:02	30/12/2021 13:30	Interna-Não programada-Meio ambiente-Vento	13800	4	2330	13,86
607 2	12	2021	14868	2	16	AY120408 72	202112140079	1	3	30/12/2021 10:02	30/12/2021 13:38	Interna-Não programada-Meio ambiente-Vento	13800	5	2330	17,99
607 2	12	2021	16475	2	453	GN12001 108	202112140080	1	3	30/12/2021 08:33	30/12/2021 13:00	Interna-Não programada-Meio ambiente-Descarga Atmosférica	13800	4	46833	17,74
607 2	12	2021	14945	2	127	MZ12055 676	202112140082	1	3	30/12/2021 06:36	30/12/2021 16:17	Interna-Não programada-Meio ambiente-Descarga Atmosférica	13800	10	9906	96,81

607 2	12	2021	15734	1	394	KR111704 33	202112140085	1	3	30/12/2021 10:04	30/12/2021 14:14	Interna-Não programada-Meio ambiente-Vento	220	1	2506	4,16
607 2	12	2021	14870	2	60	12527762	202112140092	1	3	30/12/2021 10:06	30/12/2021 12:42	Interna-Não programada-Meio ambiente-Vento	220	1	38553	2,60
607 2	12	2021	14893	32	243	DJ1212848 20	202112140093	1	3	30/12/2021 10:06	30/12/2021 17:26	Interna-Não programada-Meio ambiente-Vento	220	1	5110	7,32
607 2	12	2021	15734	2	394	KR213491 66	202112140098	1	3	30/12/2021 10:07	30/12/2021 12:23	Interna-Não programada-Meio ambiente-Descarga Atmosférica	220	1	2506	2,26
607 2	12	2021	14953	3	330	PL120399 31	202112140103	1	3	30/12/2021 10:03	30/12/2021 18:40	Interna-Não programada-Meio ambiente-Descarga Atmosférica	13800	5	20280	43,02
607 2	12	2021	16481	2	574	ZN122849 77	202112140105	1	3	30/12/2021 07:19	30/12/2021 14:18	Interna-Não programada-Meio ambiente-Descarga Atmosférica	13800	3	5690	20,94
607 2	12	2021	14962	2	366	HD120074 92	202112140107	1	3	30/12/2021 09:11	30/12/2021 12:15	Interna-Não programada-Meio ambiente-Descarga Atmosférica	13800	11	15025	33,72
607 2	12	2021	15733	32	347	KR121684 60	202112140108	1	3	30/12/2021 09:21	30/12/2021 11:49	Interna-Não programada-Meio ambiente-Descarga Atmosférica	34500	5	17519	12,30
607 2	12	2021	16491	31	202	SL1213875 57	202112140125	1	3	30/12/2021 10:11	30/12/2021 17:13	Interna-Não programada-Meio ambiente-Vento	220	2	17361	14,04
607 2	12	2021	15727	1	322	BV310938 56	202112140127	1	3	30/12/2021 10:12	31/12/2021 09:52	Interna-Não programada-Meio ambiente-Vento	220	1	12790	23,66
607 2	12	2021	14920	1	304	PG120380 42	202112140129	1	3	30/12/2021 06:50	30/12/2021 12:13	Interna-Não programada-Meio ambiente-Descarga Atmosférica	13800	15	14439	80,50
607 2	12	2021	14951	31	137	PB121632 11	202112140131	1	3	30/12/2021 10:13	30/12/2021 14:44	Interna-Não programada-Meio ambiente-Vento	34500	3	15000	13,53
607 2	12	2021	14978	33	216	JL1212785 64	202112140135	1	3	29/12/2021 18:27	30/12/2021 14:21	Interna-Não programada-Meio ambiente-Vento	220	1	8629	19,89
607 2	12	2021	16481	2	574	ZN123823 73	202112140146	1	3	30/12/2021 01:24	31/12/2021 11:33	Interna-Não programada-Meio ambiente-Vento	13800	12	5690	409,7 4
607 2	12	2021	16481	2	574	ZN123823 73	202112140146	1	3	30/12/2021 01:24	31/12/2021 20:01	Interna-Não programada-Meio ambiente-Vento	13800	22	5690	937,7 2
607 2	12	2021	16481	2	574	ZN123823 73	202112140146	1	3	31/12/2021 18:51	31/12/2021 20:01	Interna-Não programada-Meio ambiente-Vento	13800	12	5690	14,04
607 2	12	2021	14953	4	330	PL110000 12	202112140147	1	3	30/12/2021 09:05	30/12/2021 16:00	Interna-Não programada-Meio ambiente-Vento	220	77	20280	532,0 1
607 2	12	2021	14953	4	330	PL112153 27	202112140147	1	3	30/12/2021 14:12	30/12/2021 15:59	Interna-Não programada-Meio ambiente-Vento	220	93	20280	166,0 8
607 2	12	2021	14893	31	243	SX213369 24	202112140148	1	3	30/12/2021 10:14	31/12/2021 10:26	Interna-Não programada-Meio ambiente-Vento	220	1	5110	24,21
607 2	12	2021	14876	32	23	GT122477 42	202112140151	1	3	30/12/2021 06:38	30/12/2021 14:00	Interna-Não programada-Meio ambiente-Vento	34500	5	10269	36,82
607 2	12	2021	14905	1	464	GE121851 96	202112140157	1	3	30/12/2021 10:16	30/12/2021 15:37	Interna-Não programada-Meio ambiente-Descarga Atmosférica	13800	2	5410	10,70
607 2	12	2021	16483	1	84	CI122633 43	202112140160	1	3	30/12/2021 10:03	30/12/2021 13:31	Interna-Não programada-Meio ambiente-Descarga Atmosférica	13800	5	7422	17,32
607 2	12	2021	14951	1	137	MJ123201 11	202112140164	1	3	30/12/2021 10:14	30/12/2021 11:55	Interna-Não programada-Meio ambiente-Descarga Atmosférica	13800	9	15000	15,10
607 2	12	2021	14922	2	83	IP124094 52	202112140168	1	3	30/12/2021 10:18	30/12/2021 12:43	Interna-Não programada-Meio ambiente-Descarga Atmosférica	13800	2	10581	4,83
607 2	12	2021	16493	1	107	LB120121 80	202112140171	1	3	29/12/2021 21:45	30/12/2021 14:08	Interna-Não programada-Meio ambiente-Vento	13800	21	16157	343,8 6
607 2	12	2021	14985	2	180	10010758 400	202112140173	1	3	30/12/2021 10:18	30/12/2021 13:07	Interna-Não programada-Meio ambiente-Vento	220	1	23984	2,81
607 2	12	2021	14873	1	456	NP123097 04	202112140174	1	3	30/12/2021 07:33	30/12/2021 14:47	Interna-Não programada-Meio ambiente-Descarga Atmosférica	13800	5	6199	36,16
607 2	12	2021	14925	3	88	50102916	202112140175	1	3	30/12/2021 10:19	30/12/2021 12:45	Interna-Não programada-Meio ambiente-Vento	220	1	18446	2,43
607 2	12	2021	14972	3	162	PJ130231 93	202112140180	1	3	30/12/2021 10:19	30/12/2021 13:14	Interna-Não programada-Meio ambiente-Vento	13800	334	2336	972,0 3

607 2	12	2021	14944	2	426	PJ130231 93	202112140180	1	3	30/12/2021 10:19	30/12/2021 13:14	Interna-Não programada-Meio ambiente-Vento	13800	37	23941	107,6 8
607 2	12	2021	14963	31	152	PO122520 98	202112140181	1	3	30/12/2021 09:13	31/12/2021 08:00	Interna-Não programada-Meio ambiente-Vento	34500	5	27324	113,9 3
607 2	12	2021	14984	4	176	TR110478 54	202112140190	1	3	30/12/2021 10:21	30/12/2021 11:04	Interna-Não programada-Meio ambiente-Vento	220	104	42284	74,50
607 2	12	2021	14879	3	141	PC212957 53	202112140191	1	3	30/12/2021 10:21	31/12/2021 03:23	Interna-Não programada-Meio ambiente-Descarga Atmosférica	220	1	28677	17,02
607 2	12	2021	15740	4	420	AP121691 77	202112140193	1	3	30/12/2021 10:04	30/12/2021 15:01	Interna-Não programada-Meio ambiente-Vento	13800	149	53898	736,3 9
607 2	12	2021	15743	31	99	IT210972 76	202112140203	1	3	30/12/2021 10:23	30/12/2021 17:57	Interna-Não programada-Meio ambiente-Vento	220	21	1527	158,8 8
607 2	12	2021	14978	31	216	TL213628 93	202112140204	1	3	30/12/2021 10:23	30/12/2021 14:04	Interna-Não programada-Meio ambiente-Descarga Atmosférica	220	1	8629	3,67
607 2	12	2021	14973	2	163	RB211560 92	202112140206	1	3	30/12/2021 10:04	30/12/2021 15:04	Interna-Não programada-Meio ambiente-Descarga Atmosférica	13800	10	11934	49,91
607 2	12	2021	14934	30	103	JT213030 11	202112140208	1	3	30/12/2021 10:24	31/12/2021 02:10	Interna-Não programada-Meio ambiente-Vento	220	1	7108	15,76
607 2	12	2021	14887	1	225	11600175 94	202112140209	1	3	30/12/2021 10:24	30/12/2021 11:24	Interna-Não programada-Meio ambiente-Vento	220	1	3430	1,00
607 2	12	2021	14918	1	472	PS122352 96	202112140214	1	3	30/12/2021 10:24	30/12/2021 19:09	Interna-Não programada-Meio ambiente-Descarga Atmosférica	13800	11	33398	96,13
607 2	12	2021	14898	31	50	EAAA2104 9534	202112140223	1	3	30/12/2021 10:26	30/12/2021 14:18	Interna-Não programada-Meio ambiente-Descarga Atmosférica	220	1	12480	3,86
607 2	12	2021	14928	32	260	SZ120342 00	202112140224	1	3	30/12/2021 09:08	31/12/2021 09:18	Interna-Não programada-Meio ambiente-Descarga Atmosférica	34500	5	11927	120,7 5
607 2	12	2021	14984	2	176	40321083	202112140230	1	3	30/12/2021 10:27	30/12/2021 12:30	Interna-Não programada-Meio ambiente-Vento	220	1	42284	2,05
607 2	12	2021	14940	1	389	LZ210005 11	202112140234	1	3	30/12/2021 10:28	30/12/2021 13:48	Interna-Não programada-Meio ambiente-Vento	220	1	96916	3,33
607 2	12	2021	14940	4	586	10017911 042	202112140235	1	3	30/12/2021 10:28	30/12/2021 12:54	Interna-Não programada-Meio ambiente-Vento	220	1	96916	2,43
607 2	12	2021	14963	33	152	UC122859 21	202112140241	1	3	30/12/2021 16:41	31/12/2021 08:04	Interna-Não programada-Meio ambiente-Árvore ou Vegetação	34500	58	27324	891,7 8
607 2	12	2021	14980	1	495	LC122701 22	202112140246	1	3	30/12/2021 01:05	30/12/2021 13:50	Interna-Não programada-Meio ambiente-Vento	13800	11	13714	140,2 3
607 2	12	2021	15744	3	103	JT121722 52	202112140247	1	3	30/12/2021 08:24	30/12/2021 11:26	Interna-Não programada-Meio ambiente-Vento	13800	1318	24079	4003, 43
607 2	12	2021	15734	2	394	KR213359 10	202112140278	1	3	30/12/2021 08:08	30/12/2021 14:31	Interna-Não programada-Meio ambiente-Descarga Atmosférica	220	1	2506	6,37
607 2	12	2021	14952	2	380	CP121176 93	202112140283	1	3	30/12/2021 10:33	30/12/2021 21:29	Interna-Não programada-Meio ambiente-Descarga Atmosférica	13800	6	2142	65,59
607 2	12	2021	15732	2	220	10016130 748	202112140289	1	3	30/12/2021 10:34	30/12/2021 15:25	Interna-Não programada-Meio ambiente-Vento	220	1	15306	4,84
607 2	12	2021	14964	3	156	QI212965 72	202112140290	1	3	30/12/2021 10:34	30/12/2021 21:35	Interna-Não programada-Meio ambiente-Vento	220	1	27194	11,01
607 2	12	2021	16482	4	577	40006443 1	202112140297	1	3	30/12/2021 10:36	30/12/2021 22:00	Interna-Não programada-Meio ambiente-Vento	220	1	16544	11,39
607 2	12	2021	15732	1	418	DE122294 56	202112140300	1	3	30/12/2021 07:36	30/12/2021 15:23	Interna-Não programada-Meio ambiente-Vento	13800	12	15306	93,35
607 2	12	2021	15748	2	470	LZ121966 55	202112140301	1	3	30/12/2021 09:30	30/12/2021 11:57	Interna-Não programada-Meio ambiente-Descarga Atmosférica	13800	7	11672	17,06
607 2	12	2021	14855	5	240	16150867	202112140304	1	3	30/12/2021 10:36	30/12/2021 12:39	Interna-Não programada-Meio ambiente-Vento	220	1	22449	2,03
607 2	12	2021	16491	2	300	12200128 07	202112140310	1	3	30/12/2021 10:37	31/12/2021 08:15	Interna-Não programada-Meio ambiente-Vento	220	1	17361	21,62
607 2	12	2021	15732	3	220	HD311592 96	202112140311	1	3	30/12/2021 10:38	31/12/2021 10:11	Interna-Não programada-Meio ambiente-Descarga Atmosférica	220	2	15306	47,10

607 2	12	2021	15741	10	420	20046914 9	202112140312	1	3	30/12/2021 10:38	30/12/2021 11:53	Interna-Não programada-Meio ambiente-Vento	220	1	77824	1,25
607 2	12	2021	14920	1	333	DL210777 65	202112140314	1	3	30/12/2021 10:38	30/12/2021 14:11	Interna-Não programada-Meio ambiente-Descarga Atmosférica	220	1	14439	3,54
607 2	12	2021	15732	3	220	HD120073 91	202112140317	1	3	30/12/2021 10:38	30/12/2021 18:30	Interna-Não programada-Meio ambiente-Vento	13800	9	15306	70,68
607 2	12	2021	14861	2	345	BG211541 98	202112140324	1	3	30/12/2021 10:40	30/12/2021 17:33	Interna-Não programada-Meio ambiente-Descarga Atmosférica	220	1	4954	6,87
607 2	12	2021	15739	7	62	16912494	202112140325	1	3	30/12/2021 10:40	30/12/2021 12:25	Interna-Não programada-Meio ambiente-Vento	220	1	47037	1,74
607 2	12	2021	14863	4	5	PV211712 53	202112140336	1	3	30/12/2021 10:42	30/12/2021 14:59	Interna-Não programada-Meio ambiente-Vento	220	1	92087	4,27
607 2	12	2021	14889	6	34	CT210755 77	202112140337	1	3	30/12/2021 10:43	30/12/2021 19:30	Interna-Não programada-Meio ambiente-Descarga Atmosférica	220	1	20532	8,78
607 2	12	2021	15745	7	103	JT211267 72	202112140339	1	3	30/12/2021 10:43	31/12/2021 07:30	Interna-Não programada-Meio ambiente-Vento	220	1	20530	20,78
607 2	12	2021	14921	4	8	EU212609 21	202112140345	1	3	30/12/2021 10:43	30/12/2021 21:32	Interna-Não programada-Meio ambiente-Descarga Atmosférica	220	1	11757	10,80
607 2	12	2021	14906	1	56	GE113213 56	202112140346	1	3	30/12/2021 10:44	30/12/2021 20:28	Interna-Não programada-Meio ambiente-Descarga Atmosférica	220	1	31350	9,72
607 2	12	2021	15744	3	103	JT110376 28	202112140347	1	3	30/12/2021 08:24	30/12/2021 12:30	Interna-Não programada-Meio ambiente-Vento	220	145	24079	594,3 8
607 2	12	2021	14889	1	476	35800021 66	202112140355	1	3	30/12/2021 10:46	30/12/2021 15:16	Interna-Não programada-Meio ambiente-Descarga Atmosférica	220	1	20532	4,50
607 2	12	2021	14934	31	103	JT123781 92	202112140364	1	3	30/12/2021 08:46	30/12/2021 12:20	Interna-Não programada-Meio ambiente-Descarga Atmosférica	34500	2	7108	7,11
607 2	12	2021	14982	1	489	CN121861 49	202112140365	1	3	30/12/2021 10:47	30/12/2021 16:23	Interna-Não programada-Meio ambiente-Vento	13800	8	35693	44,68
607 2	12	2021	16478	1	350	AO310000 35	202112140366	1	3	30/12/2021 10:48	30/12/2021 14:15	Interna-Não programada-Meio ambiente-Vento	220	2	8586	6,90
607 2	12	2021	14969	8	160	RV213460 17	202112140370	1	3	30/12/2021 10:49	30/12/2021 17:09	Interna-Não programada-Meio ambiente-Vento	220	1	33754	6,33
607 2	12	2021	15748	1	354	BC210648 92	202112140373	1	3	30/12/2021 10:49	30/12/2021 13:57	Interna-Não programada-Meio ambiente-Descarga Atmosférica	220	2	11672	6,24
607 2	12	2021	14877	1	165	RN120795 27	202112140374	1	3	29/12/2021 22:11	30/12/2021 14:32	Interna-Não programada-Meio ambiente-Descarga Atmosférica	13800	6	7337	98,07
607 2	12	2021	15749	1	249	MQ21283 236	202112140377	1	3	30/12/2021 10:50	30/12/2021 21:42	Interna-Não programada-Meio ambiente-Vento	220	1	14673	10,86
607 2	12	2021	14934	1	167	SX213187 81	202112140379	1	3	30/12/2021 10:50	30/12/2021 16:04	Interna-Não programada-Meio ambiente-Vento	220	7	7108	36,59
607 2	12	2021	14963	2	414	PO122538 58	202112140381	1	3	30/12/2021 10:36	30/12/2021 18:10	Interna-Não programada-Meio ambiente-Vento	13800	4	27324	30,27
607 2	12	2021	14905	33	56	NP122582 98	202112140384	1	3	30/12/2021 07:06	30/12/2021 14:31	Interna-Não programada-Meio ambiente-Descarga Atmosférica	34500	4	5410	29,61
607 2	12	2021	14965	3	57	14385119	202112140388	1	3	30/12/2021 10:51	30/12/2021 16:37	Interna-Não programada-Meio ambiente-Vento	220	1	51332	5,75
607 2	12	2021	14939	2	112	LC122887 90	202112140389	1	3	30/12/2021 10:52	30/12/2021 13:14	Interna-Não programada-Meio ambiente-Vento	13800	2	13795	4,73
607 2	12	2021	15747	5	148	46010413 5	202112140391	1	3	30/12/2021 10:49	30/12/2021 11:26	Interna-Não programada-Meio ambiente-Vento	220	1	14615	0,60
607 2	12	2021	16491	1	335	FN210518 72	202112140393	1	3	30/12/2021 10:52	30/12/2021 21:24	Interna-Não programada-Meio ambiente-Descarga Atmosférica	220	1	17361	10,52
607 2	12	2021	14944	1	426	MR21119 734	202112140396	1	3	30/12/2021 10:53	30/12/2021 12:42	Interna-Não programada-Meio ambiente-Descarga Atmosférica	220	1	23941	1,80
607 2	12	2021	14860	2	198	AX120618 84	202112140400	1	3	30/12/2021 07:38	30/12/2021 13:08	Interna-Não programada-Meio ambiente-Descarga Atmosférica	13800	15	35941	82,48
607 2	12	2021	15731	1	36	GN12227 549	202112140403	1	3	30/12/2021 10:54	30/12/2021 14:59	Interna-Não programada-Meio ambiente-Descarga Atmosférica	13800	4	4707	16,28

607 2	12	2021	14953	1	19	JD210086 23	202112140404	1	3	30/12/2021 10:54	30/12/2021 20:20	Interna-Não programada-Meio ambiente-Vento	220	1	20280	9,42
607 2	12	2021	16484	32	570	RV122280 11	202112140405	1	3	30/12/2021 08:29	30/12/2021 13:35	Interna-Não programada-Meio ambiente-Descarga Atmosférica	34500	41	6527	208,9 5
607 2	12	2021	14880	1	521	BJ1210214 05	202112140406	1	3	30/12/2021 10:55	30/12/2021 23:28	Interna-Não programada-Meio ambiente-Vento	220	1	4975	12,56
607 2	12	2021	14963	2	152	84008499 7	202112140408	1	3	30/12/2021 10:55	31/12/2021 00:53	Interna-Não programada-Meio ambiente-Vento	220	1	27324	13,96
607 2	12	2021	14863	6	5	AAAA210 11904	202112140410	1	3	30/12/2021 10:55	30/12/2021 15:47	Interna-Não programada-Meio ambiente-Descarga Atmosférica	220	2	92087	9,71
607 2	12	2021	14920	2	364	CK120188 80	202112140417	1	3	30/12/2021 10:56	30/12/2021 12:59	Interna-Não programada-Meio ambiente-Descarga Atmosférica	13800	4	14439	8,16
607 2	12	2021	14962	2	358	PK212933 95	202112140423	1	3	30/12/2021 10:57	31/12/2021 00:16	Interna-Não programada-Meio ambiente-Descarga Atmosférica	220	1	15025	13,30
607 2	12	2021	14892	30	37	IY212334 54	202112140428	1	3	30/12/2021 10:22	30/12/2021 12:50	Interna-Não programada-Meio ambiente-Descarga Atmosférica	220	1	3879	2,46
607 2	12	2021	16483	1	84	61200004 66	202112140429	1	3	30/12/2021 10:59	30/12/2021 21:16	Interna-Não programada-Meio ambiente-Vento	220	1	7422	10,28
607 2	12	2021	15748	1	354	PR213117 38	202112140447	1	3	30/12/2021 11:02	30/12/2021 13:40	Interna-Não programada-Meio ambiente-Descarga Atmosférica	220	1	11672	2,63
607 2	12	2021	14939	2	112	NH21187 989	202112140450	1	3	30/12/2021 11:02	30/12/2021 17:14	Interna-Não programada-Meio ambiente-Descarga Atmosférica	220	1	13795	6,19
607 2	12	2021	14863	4	580	10003188 106	202112140451	1	3	30/12/2021 11:03	30/12/2021 13:16	Interna-Não programada-Meio ambiente-Vento	220	1	92087	2,22
607 2	12	2021	14985	31	180	UR122349 62	202112140462	1	3	30/12/2021 11:04	30/12/2021 18:54	Interna-Não programada-Meio ambiente-Descarga Atmosférica	220	1	23984	7,83
607 2	12	2021	14909	9	585	15643591	202112140466	1	3	30/12/2021 11:04	30/12/2021 11:57	Interna-Não programada-Meio ambiente-Vento	220	1	45336	0,87
607 2	12	2021	16494	1	583	NQ11197 629	202112140468	1	3	30/12/2021 10:42	30/12/2021 13:02	Interna-Não programada-Meio ambiente-Descarga Atmosférica	220	62	17362	144,4 3
607 2	12	2021	16494	31	583	NQ21328 649	202112140475	1	3	30/12/2021 11:06	30/12/2021 21:20	Interna-Não programada-Meio ambiente-Vento	220	1	17362	10,22
607 2	12	2021	14876	1	23	IT213053 81	202112140477	1	3	30/12/2021 11:06	30/12/2021 20:21	Interna-Não programada-Meio ambiente-Vento	220	1	10269	9,24
607 2	12	2021	14988	1	313	PK120473 98	202112140481	1	3	30/12/2021 08:06	30/12/2021 13:46	Interna-Não programada-Meio ambiente-Descarga Atmosférica	13800	9	4288	50,89
607 2	12	2021	14879	2	27	10900024 92	202112140492	1	3	30/12/2021 11:09	31/12/2021 10:38	Interna-Não programada-Meio ambiente-Vento	220	1	28677	23,48
607 2	12	2021	14907	22	58	GN12071 600LD	202112140495	1	3	30/12/2021 10:35	30/12/2021 16:39	Interna-Não programada-Meio ambiente-Vento	13800	647	46649	3929, 81
607 2	12	2021	14907	22	58	GN12071 600LD	202112140495	1	3	30/12/2021 10:35	30/12/2021 17:47	Interna-Não programada-Meio ambiente-Vento	13800	17	46649	122,5 5
607 2	12	2021	14907	22	58	GN10406 897	202112140495	1	3	30/12/2021 12:40	30/12/2021 12:58	Interna-Não programada-Meio ambiente-Vento	13800	1010	46649	311,7 0
607 2	12	2021	15728	1	397	SO320748 24	202112140507	1	3	30/12/2021 11:11	30/12/2021 16:21	Interna-Não programada-Meio ambiente-Descarga Atmosférica	13800	11	2440	56,80
607 2	12	2021	14918	31	123	ND12302 635RE	202112140509	1	3	30/12/2021 10:18	30/12/2021 20:21	Interna-Não programada-Meio ambiente-Vento	34500	176	33398	1768, 31
607 2	12	2021	14877	1	165	JR210097 47	202112140513	1	3	30/12/2021 11:11	31/12/2021 11:25	Interna-Não programada-Meio ambiente-Vento	220	1	7337	24,22
607 2	12	2021	14987	2	236	SV212845 13	202112140516	1	3	30/12/2021 11:12	30/12/2021 22:00	Interna-Não programada-Meio ambiente-Vento	220	1	17312	10,80
607 2	12	2021	14877	1	165	RN213757 47	202112140518	1	3	30/12/2021 11:12	30/12/2021 16:53	Interna-Não programada-Meio ambiente-Descarga Atmosférica	220	1	7337	5,67
607 2	12	2021	14976	2	569	SU122418 41	202112140522	1	3	30/12/2021 10:11	30/12/2021 22:16	Interna-Não programada-Meio ambiente-Descarga Atmosférica	13800	2	3293	24,16
607 2	12	2021	14984	2	176	40312458	202112140542	1	3	30/12/2021 11:14	30/12/2021 12:30	Interna-Não programada-Meio ambiente-Vento	220	1	42284	1,26

607 2	12	2021	15749	1	173	24800247 69	202112140549	1	3	30/12/2021 11:15	31/12/2021 00:26	Interna-Não programada-Meio ambiente-Vento	220	1	14673	13,18
607 2	12	2021	14961	1	190	PI111646 36	202112140559	1	3	30/12/2021 11:11	30/12/2021 17:55	Interna-Não programada-Meio ambiente-Descarga Atmosférica	220	321	40274	2159,17
607 2	12	2021	14981	8	498	10001148 301	202112140560	1	3	30/12/2021 11:16	30/12/2021 12:53	Interna-Não programada-Meio ambiente-Vento	220	1	45116	1,61
607 2	12	2021	14987	1	201	66003792 0	202112140565	1	3	30/12/2021 11:16	30/12/2021 19:56	Interna-Não programada-Meio ambiente-Vento	220	1	17312	8,65
607 2	12	2021	14929	1	93	19631120	202112140566	1	3	30/12/2021 08:53	30/12/2021 12:10	Interna-Não programada-Meio ambiente-Vento	13800	35	18853	114,86
607 2	12	2021	14879	1	29	CAAA210 24241	202112140573	1	3	30/12/2021 11:17	30/12/2021 23:23	Interna-Não programada-Meio ambiente-Vento	220	1	28677	12,10
607 2	12	2021	15738	3	62	16903055	202112140575	1	3	30/12/2021 11:17	30/12/2021 18:15	Interna-Não programada-Meio ambiente-Vento	220	1	38297	6,95
607 2	12	2021	16494	3	129	NQ12197 552RE	202112140586	1	3	30/12/2021 09:12	30/12/2021 18:13	Interna-Não programada-Meio ambiente-Descarga Atmosférica	13800	39	17362	351,27
607 2	12	2021	14961	1	190	PI110707 69	202112140590	1	3	30/12/2021 11:10	30/12/2021 16:46	Interna-Não programada-Meio ambiente-Descarga Atmosférica	220	387	40274	2167,20
607 2	12	2021	14989	1	80	IN211486 02	202112140593	1	3	30/12/2021 11:20	30/12/2021 15:05	Interna-Não programada-Meio ambiente-Descarga Atmosférica	220	1	23742	3,75
607 2	12	2021	14951	31	137	PB121632 17	202112140598	1	3	30/12/2021 10:59	30/12/2021 15:53	Interna-Não programada-Meio ambiente-Descarga Atmosférica	34500	36	15000	176,33
607 2	12	2021	16494	31	583	84200010 31	202112140601	1	3	30/12/2021 11:21	30/12/2021 17:17	Interna-Não programada-Meio ambiente-Vento	220	1	17362	5,95
607 2	12	2021	14928	1	91	10000845 8	202112140609	1	3	30/12/2021 11:22	30/12/2021 16:26	Interna-Não programada-Meio ambiente-Vento	220	1	11927	5,06
607 2	12	2021	14930	4	374	61028311 0	202112140611	1	3	30/12/2021 11:22	30/12/2021 18:49	Interna-Não programada-Meio ambiente-Vento	220	1	53318	7,44
607 2	12	2021	14894	2	204	PV123812 90	202112140618	1	3	30/12/2021 11:23	30/12/2021 21:28	Interna-Não programada-Meio ambiente-Vento	13800	6	18099	60,48
607 2	12	2021	14978	33	216	NQ12140 182	202112140625	1	3	30/12/2021 11:25	31/12/2021 07:59	Interna-Não programada-Meio ambiente-Descarga Atmosférica	34500	82	8629	1686,63
607 2	12	2021	14906	1	56	GE213327 64	202112140628	1	3	30/12/2021 11:25	30/12/2021 22:06	Interna-Não programada-Meio ambiente-Descarga Atmosférica	220	2	31350	21,35
607 2	12	2021	14969	8	160	RV211110 60	202112140631	1	3	29/12/2021 16:13	31/12/2021 09:06	Interna-Não programada-Meio ambiente-Descarga Atmosférica	220	1	33754	40,88
607 2	12	2021	14867	2	11	AG120728 85	202112140634	1	3	30/12/2021 10:03	30/12/2021 15:42	Interna-Não programada-Meio ambiente-Vento	13800	7	8110	39,50
607 2	12	2021	14918	33	1	SI1232544 1	202112140635	1	3	30/12/2021 11:27	30/12/2021 15:35	Interna-Não programada-Meio ambiente-Descarga Atmosférica	34500	4	33398	16,53
607 2	12	2021	14889	1	308	NE210827 65	202112140636	1	3	30/12/2021 11:27	30/12/2021 18:39	Interna-Não programada-Meio ambiente-Descarga Atmosférica	220	2	20532	14,40
607 2	12	2021	14863	6	5	AN122174 19	202112140638	1	3	30/12/2021 11:27	30/12/2021 17:42	Interna-Não programada-Meio ambiente-Descarga Atmosférica	13800	6	92087	37,41
607 2	12	2021	15734	1	186	LZ211569 89	202112140641	1	3	30/12/2021 11:28	30/12/2021 14:14	Interna-Não programada-Meio ambiente-Descarga Atmosférica	220	2	2506	5,53
607 2	12	2021	14937	8	237	AN122886 18	202112140645	1	3	30/12/2021 11:28	30/12/2021 13:09	Interna-Não programada-Meio ambiente-Descarga Atmosférica	13800	82	27713	137,49
607 2	12	2021	14942	5	233	16389104	202112140647	1	3	30/12/2021 11:28	30/12/2021 15:21	Interna-Não programada-Meio ambiente-Vento	220	1	51390	3,87
607 2	12	2021	14938	32	105	RN211396 12	202112140651	1	3	30/12/2021 11:29	31/12/2021 11:32	Interna-Não programada-Meio ambiente-Descarga Atmosférica	220	1	13599	24,05
607 2	12	2021	16480	12	386	10023897 722	202112140657	1	3	30/12/2021 11:29	30/12/2021 13:44	Interna-Não programada-Meio ambiente-Vento	220	1	32865	2,23
607 2	12	2021	14896	1	524	VN213904 27	202112140658	1	3	30/12/2021 11:30	30/12/2021 19:15	Interna-Não programada-Meio ambiente-Vento	220	1	4289	7,74
607 2	12	2021	14963	33	152	55700002 20	202112140667	1	3	30/12/2021 11:31	30/12/2021 23:52	Interna-Não programada-Meio ambiente-Vento	220	1	27324	12,34

607 2	12	2021	14961	2	190	29600361 60	202112140671	1	3	30/12/2021 11:32	30/12/2021 19:53	Interna-Não programada-Meio ambiente-Vento	220	1	40274	8,36
607 2	12	2021	14925	1	88	IB210456 44	202112140675	1	3	30/12/2021 11:33	30/12/2021 17:11	Interna-Não programada-Meio ambiente-Descarga Atmosférica	220	1	18446	5,63
607 2	12	2021	15748	2	188	OZ210807 05	202112140676	1	3	30/12/2021 11:33	30/12/2021 18:24	Interna-Não programada-Meio ambiente-Descarga Atmosférica	220	1	11672	6,84
607 2	12	2021	14881	1	97	DV121399 06	202112140681	1	3	30/12/2021 08:02	30/12/2021 15:21	Interna-Não programada-Meio ambiente-Descarga Atmosférica	13800	10	11771	73,01
607 2	12	2021	14923	1	121	ME12334 762	202112140686	1	3	30/12/2021 11:31	30/12/2021 16:39	Interna-Não programada-Meio ambiente-Descarga Atmosférica	13800	196	32517	1004,77
607 2	12	2021	14979	3	202	CO213208 63	202112140689	1	3	30/12/2021 11:37	31/12/2021 09:31	Interna-Não programada-Meio ambiente-Vento	220	1	17267	21,90
607 2	12	2021	14969	8	160	RV210239 78	202112140695	1	3	29/12/2021 16:13	31/12/2021 10:08	Interna-Não programada-Meio ambiente-Descarga Atmosférica	220	1	33754	41,92
607 2	12	2021	14987	2	360	OZ120799 55	202112140698	1	3	30/12/2021 10:19	30/12/2021 16:05	Interna-Não programada-Meio ambiente-Descarga Atmosférica	13800	25	17312	143,88
607 2	12	2021	15731	3	36	HD210332 85	202112140704	1	3	30/12/2021 11:38	31/12/2021 10:41	Interna-Não programada-Meio ambiente-Vento	220	1	4707	23,04
607 2	12	2021	14924	1	302	II1106820 1	202112140707	1	3	30/12/2021 11:39	30/12/2021 14:55	Interna-Não programada-Meio ambiente-Descarga Atmosférica	220	141	9975	460,56
607 2	12	2021	16489	4	32	CN121021 70	202112140708	1	3	30/12/2021 11:39	30/12/2021 12:42	Interna-Não programada-Meio ambiente-Vento	13800	179	10157	186,96
607 2	12	2021	14951	31	137	PB112847 70	202112140713	1	3	30/12/2021 11:40	30/12/2021 13:51	Interna-Não programada-Meio ambiente-Vento	220	5	15000	10,88
607 2	12	2021	14875	1	24	BM12228 029	202112140719	1	3	30/12/2021 11:42	30/12/2021 21:25	Interna-Não programada-Meio ambiente-Descarga Atmosférica	13800	9	5326	87,41
607 2	12	2021	14893	31	243	SX122541 03	202112140721	1	3	30/12/2021 06:31	31/12/2021 05:10	Interna-Não programada-Meio ambiente-Vento	34500	11	5110	248,97
607 2	12	2021	14889	6	34	CT210639 64	202112140722	1	3	30/12/2021 11:43	30/12/2021 18:31	Interna-Não programada-Meio ambiente-Descarga Atmosférica	220	1	20532	6,80
607 2	12	2021	14868	1	16	DI120246 00	202112140727	1	3	30/12/2021 09:45	30/12/2021 14:58	Interna-Não programada-Meio ambiente-Vento	13800	5	2330	26,01
607 2	12	2021	14920	2	304	SR210190 48	202112140729	1	3	30/12/2021 11:45	30/12/2021 23:33	Interna-Não programada-Meio ambiente-Vento	220	1	14439	11,80
607 2	12	2021	14987	2	236	VN120364 53	202112140731	1	3	30/12/2021 11:45	30/12/2021 12:22	Interna-Não programada-Meio ambiente-Descarga Atmosférica	13800	3	17312	1,84
607 2	12	2021	15732	32	36	SV122023 83	202112140733	1	3	30/12/2021 11:21	30/12/2021 16:14	Interna-Não programada-Meio ambiente-Vento	34500	13	15306	63,29
607 2	12	2021	14978	33	216	53300013 70	202112140735	1	3	30/12/2021 11:46	31/12/2021 09:59	Interna-Não programada-Meio ambiente-Vento	220	1	8629	22,21
607 2	12	2021	14909	9	585	GN12343 038	202112140740	1	3	30/12/2021 11:25	30/12/2021 14:35	Interna-Não programada-Meio ambiente-Descarga Atmosférica	13800	75	45336	236,81
607 2	12	2021	14980	2	495	BX122025 90	202112140743	1	3	30/12/2021 08:51	31/12/2021 13:31	Interna-Não programada-Meio ambiente-Descarga Atmosférica	13800	11	13714	315,33
607 2	12	2021	15750	1	45	7956946	202112140745	1	3	30/12/2021 11:48	31/12/2021 09:00	Interna-Não programada-Meio ambiente-Descarga Atmosférica	13800	24	6346	508,63
607 2	12	2021	14923	1	85	73003152 4	202112140746	1	3	30/12/2021 11:48	30/12/2021 14:33	Interna-Não programada-Meio ambiente-Vento	220	1	32517	2,74
607 2	12	2021	14972	1	363	JS213007 45	202112140747	1	3	30/12/2021 11:48	30/12/2021 20:12	Interna-Não programada-Meio ambiente-Vento	220	14	2336	117,49
607 2	12	2021	14916	31	209	MA12163 486	202112140748	1	3	30/12/2021 07:47	31/12/2021 00:33	Interna-Não programada-Meio ambiente-Descarga Atmosférica	34500	24	19124	402,56
607 2	12	2021	15744	3	103	10016541 349	202112140749	1	3	30/12/2021 11:49	30/12/2021 13:04	Interna-Não programada-Meio ambiente-Vento	220	1	24079	1,25
607 2	12	2021	15749	2	340	AJ211379 57	202112140753	1	3	30/12/2021 11:50	31/12/2021 16:40	Interna-Não programada-Meio ambiente-Descarga Atmosférica	220	1	14673	28,82
607 2	12	2021	14920	2	333	IN211062 22	202112140757	1	3	30/12/2021 11:51	30/12/2021 15:11	Interna-Não programada-Meio ambiente-Descarga Atmosférica	220	1	14439	3,32

607 2	12	2021	14956	32	261	MY12219 415RE	202112140759	1	3	30/12/2021 11:32	31/12/2021 08:45	Interna-Não programada-Meio ambiente-Vento	34500	3	32210	63,63
607 2	12	2021	14885	9	61	11553534	202112140760	1	3	30/12/2021 11:52	30/12/2021 15:02	Interna-Não programada-Meio ambiente-Vento	220	1	34224	3,17
607 2	12	2021	15744	4	103	29008076 9	202112140762	1	3	30/12/2021 11:52	30/12/2021 17:19	Interna-Não programada-Meio ambiente-Vento	220	1	24079	5,46
607 2	12	2021	15733	32	347	KR124017 63	202112140766	1	3	30/12/2021 11:52	30/12/2021 16:38	Interna-Não programada-Meio ambiente-Vento	34500	2	17519	9,50
607 2	12	2021	14945	2	127	CX120636 89	202112140767	1	3	30/12/2021 10:02	30/12/2021 17:00	Interna-Não programada-Meio ambiente-Vento	13800	6	9906	41,80
607 2	12	2021	14945	2	127	CX120636 89	202112140767	1	3	30/12/2021 10:02	31/12/2021 12:41	Interna-Não programada-Meio ambiente-Vento	13800	2	9906	53,33
607 2	12	2021	14945	2	127	CX120636 89	202112140767	1	3	30/12/2021 10:02	31/12/2021 20:59	Interna-Não programada-Meio ambiente-Vento	13800	5	9906	174,7 8
607 2	12	2021	14945	2	127	MZ10404 285	202112140767	1	3	30/12/2021 17:00	31/12/2021 20:59	Interna-Não programada-Meio ambiente-Vento	13800	2	9906	55,98
607 2	12	2021	14945	2	127	MZ10404 285	202112140767	1	3	31/12/2021 20:48	31/12/2021 20:59	Interna-Não programada-Meio ambiente-Vento	13800	199	9906	34,33
607 2	12	2021	16481	1	574	PV212278 40	202112140770	1	3	30/12/2021 11:53	30/12/2021 20:32	Interna-Não programada-Meio ambiente-Vento	220	2	5690	17,28
607 2	12	2021	14980	1	171	SM12328 566	202112140772	1	3	30/12/2021 11:54	31/12/2021 13:53	Interna-Não programada-Meio ambiente-Vento	220	1	13714	25,98
607 2	12	2021	16481	2	574	12000087 93	202112140773	1	3	30/12/2021 11:54	30/12/2021 16:03	Interna-Não programada-Meio ambiente-Vento	220	1	5690	4,16
607 2	12	2021	14944	31	124	MR21171 720	202112140776	1	3	30/12/2021 11:50	30/12/2021 15:12	Interna-Não programada-Meio ambiente-Vento	220	1	23941	3,35
607 2	12	2021	14865	2	307	AC212786 75	202112140777	1	3	30/12/2021 11:54	30/12/2021 13:59	Interna-Não programada-Meio ambiente-Descarga Atmosférica	220	1	17518	2,07
607 2	12	2021	16475	2	453	55800157 50	202112140784	1	3	30/12/2021 11:55	30/12/2021 13:44	Interna-Não programada-Meio ambiente-Vento	220	1	46833	1,80
607 2	12	2021	14890	1	34	10031743 160	202112140788	1	3	30/12/2021 11:56	30/12/2021 14:47	Interna-Não programada-Meio ambiente-Vento	220	1	46783	2,85
607 2	12	2021	14860	1	365	AX123132 46	202112140789	1	3	30/12/2021 11:56	31/12/2021 19:33	Interna-Não programada-Meio ambiente-Vento	13800	3	35941	94,84
607 2	12	2021	14964	2	486	QI210524 79	202112140791	1	3	30/12/2021 11:56	30/12/2021 14:22	Interna-Não programada-Meio ambiente-Vento	220	1	27194	2,42
607 2	12	2021	14879	2	440	LS113957 27	202112140796	1	3	30/12/2021 11:57	30/12/2021 17:17	Interna-Não programada-Meio ambiente-Descarga Atmosférica	220	1	28677	5,34
607 2	12	2021	14987	3	201	SV211121 04	202112140797	1	3	30/12/2021 11:57	30/12/2021 15:21	Interna-Não programada-Meio ambiente-Vento	220	1	17312	3,39
607 2	12	2021	14885	8	61	14379363	202112140804	1	3	30/12/2021 11:59	30/12/2021 17:17	Interna-Não programada-Meio ambiente-Vento	220	1	34224	5,29
607 2	12	2021	15741	9	420	10032772 503	202112140812	1	3	30/12/2021 12:02	30/12/2021 16:30	Interna-Não programada-Meio ambiente-Vento	220	1	77824	4,46
607 2	12	2021	15738	2	62	8485325	202112140820	1	3	30/12/2021 12:03	30/12/2021 19:33	Interna-Não programada-Meio ambiente-Descarga Atmosférica	13800	23	38297	172,1 8
607 2	12	2021	16491	1	164	SC120586 99	202112140823	1	3	30/12/2021 08:24	30/12/2021 13:30	Interna-Não programada-Meio ambiente-Descarga Atmosférica	13800	16	17361	81,45
607 2	12	2021	15751	13	59	15808415	202112140824	1	3	30/12/2021 12:05	30/12/2021 14:49	Interna-Não programada-Meio ambiente-Vento	220	1	20624	2,72
607 2	12	2021	15734	2	394	KR121104 12	202112140826	1	3	30/12/2021 12:06	30/12/2021 16:20	Interna-Não programada-Meio ambiente-Vento	13800	3	2506	12,70
607 2	12	2021	16478	2	350	AO210621 55	202112140828	1	3	30/12/2021 12:06	31/12/2021 08:05	Interna-Não programada-Meio ambiente-Vento	220	1	8586	19,98
607 2	12	2021	14865	32	9	AC122040 48	202112140830	1	3	30/12/2021 12:06	30/12/2021 15:42	Interna-Não programada-Meio ambiente-Descarga Atmosférica	220	1	17518	3,59
607 2	12	2021	14968	1	232	BJ210307 69	202112140831	1	3	30/12/2021 12:06	31/12/2021 13:15	Interna-Não programada-Meio ambiente-Vento	220	1	10263	25,14

607 2	12	2021	14881	1	97	DV211554 92	202112140832	1	3	30/12/2021 12:06	30/12/2021 16:05	Interna-Não programada-Meio ambiente-Descarga Atmosférica	220	1	11771	3,97
607 2	12	2021	15748	2	188	OZ121704 05	202112140841	1	3	30/12/2021 07:50	30/12/2021 18:16	Interna-Não programada-Meio ambiente-Vento	13800	2	11672	20,85
607 2	12	2021	15748	2	188	OZ184549 74TS	202112140842	1	3	30/12/2021 08:39	30/12/2021 18:51	Interna-Não programada-Meio ambiente-Vento	13800	20	11672	203,85
607 2	12	2021	14968	1	232	BJ120308 04	202112140848	1	3	30/12/2021 05:41	31/12/2021 08:00	Interna-Não programada-Meio ambiente-Vento	13800	3	10263	78,92
607 2	12	2021	14954	33	346	KR134018 10	202112140851	1	3	30/12/2021 12:07	31/12/2021 19:34	Interna-Não programada-Meio ambiente-Vento	34500	224	3415	7045,17
607 2	12	2021	15727	4	322	BV120000 33	202112140861	1	3	30/12/2021 11:56	31/12/2021 12:28	Interna-Não programada-Meio ambiente-Vento	13800	5	12790	122,68
607 2	12	2021	14879	1	29	CC123508 91	202112140862	1	3	30/12/2021 08:34	31/12/2021 16:03	Interna-Não programada-Meio ambiente-Vento	13800	7	28677	220,28
607 2	12	2021	15728	1	397	BV213249 40	202112140866	1	3	30/12/2021 12:14	30/12/2021 14:30	Interna-Não programada-Meio ambiente-Vento	220	1	2440	2,26
607 2	12	2021	15739	11	62	13805058	202112140867	1	3	30/12/2021 12:14	30/12/2021 16:20	Interna-Não programada-Meio ambiente-Vento	220	1	47037	4,09
607 2	12	2021	14963	33	152	UC214483 79	202112140870	1	3	30/12/2021 06:37	30/12/2021 15:47	Interna-Não programada-Meio ambiente-Vento	220	1	27324	9,15
607 2	12	2021	14893	2	243	98800062 69	202112140872	1	3	30/12/2021 12:16	31/12/2021 17:21	Interna-Não programada-Meio ambiente-Vento	220	1	5110	29,09
607 2	12	2021	14973	2	163	RB212921 16	202112140877	1	3	30/12/2021 12:17	30/12/2021 20:20	Interna-Não programada-Meio ambiente-Descarga Atmosférica	220	1	11934	8,05
607 2	12	2021	14941	31	329	IU210737 52	202112140878	1	3	30/12/2021 12:17	31/12/2021 11:18	Interna-Não programada-Meio ambiente-Descarga Atmosférica	220	1	7437	23,01
607 2	12	2021	14872	15	60	15301151	202112140886	1	3	30/12/2021 12:18	30/12/2021 16:21	Interna-Não programada-Meio ambiente-Vento	220	1	40534	4,03
607 2	12	2021	14984	1	331	GC112767 77	202112140891	1	3	30/12/2021 12:20	30/12/2021 20:26	Interna-Não programada-Meio ambiente-Descarga Atmosférica	220	2	42284	16,19
607 2	12	2021	14962	1	41	ED122579 74	202112140893	1	3	30/12/2021 11:28	30/12/2021 17:46	Interna-Não programada-Meio ambiente-Descarga Atmosférica	13800	4	15025	25,14
607 2	12	2021	14953	1	138	59005553 7	202112140901	1	3	30/12/2021 12:22	30/12/2021 15:31	Interna-Não programada-Meio ambiente-Vento	220	1	20280	3,14
607 2	12	2021	14963	2	152	PO123968 02	202112140904	1	3	30/12/2021 11:24	30/12/2021 14:04	Interna-Não programada-Meio ambiente-Descarga Atmosférica	13800	7	27324	18,60
607 2	12	2021	15747	3	148	46003051 6	202112140911	1	3	30/12/2021 12:24	30/12/2021 15:21	Interna-Não programada-Meio ambiente-Vento	220	1	14615	2,95
607 2	12	2021	14941	1	92	GS120922 03	202112140912	1	3	30/12/2021 12:24	31/12/2021 16:33	Interna-Não programada-Meio ambiente-Vento	13800	9	7437	253,31
607 2	12	2021	14941	1	92	GS120922 03	202112140912	1	3	31/12/2021 15:52	31/12/2021 16:33	Interna-Não programada-Meio ambiente-Vento	13800	3	7437	2,04
607 2	12	2021	14924	31	88	MD12062 634RE	202112140914	1	3	30/12/2021 12:24	30/12/2021 20:29	Interna-Não programada-Meio ambiente-Vento	34500	11	9975	88,92
607 2	12	2021	14924	31	88	MD12062 634RE	202112140914	1	3	30/12/2021 12:24	31/12/2021 01:10	Interna-Não programada-Meio ambiente-Vento	34500	22	9975	280,87
607 2	12	2021	14924	31	88	MD12062 634RE	202112140914	1	3	30/12/2021 12:24	31/12/2021 13:22	Interna-Não programada-Meio ambiente-Vento	34500	197	9975	4916,96
607 2	12	2021	14934	30	103	JT123249 06	202112140916	1	3	30/12/2021 09:54	30/12/2021 17:25	Interna-Não programada-Meio ambiente-Descarga Atmosférica	34500	6	7108	45,05
607 2	12	2021	14855	3	240	10599514	202112140918	1	3	30/12/2021 12:24	30/12/2021 17:20	Interna-Não programada-Meio ambiente-Vento	220	1	22449	4,92
607 2	12	2021	14929	2	353	IK211563 05	202112140921	1	3	30/12/2021 12:25	30/12/2021 14:04	Interna-Não programada-Meio ambiente-Descarga Atmosférica	220	1	18853	1,64
607 2	12	2021	16483	1	84	CI211101 18	202112140928	1	3	30/12/2021 12:27	30/12/2021 19:04	Interna-Não programada-Meio ambiente-Vento	220	1	7422	6,61
607 2	12	2021	14955	1	384	IT120001 00RE	202112140930	1	3	30/12/2021 12:28	30/12/2021 14:51	Interna-Não programada-Meio ambiente-Vento	13800	33	5679	78,59

607 2	12	2021	14939	2	112	MQ12390 467	202112140931	1	3	30/12/2021 08:39	30/12/2021 14:20	Interna-Não programada-Meio ambiente-Vento	13800	4	13795	22,68
607 2	12	2021	14856	11	240	GN12001 697	202112140946	1	3	30/12/2021 12:31	30/12/2021 15:02	Interna-Não programada-Meio ambiente-Vento	13800	463	16567	1160,07
607 2	12	2021	14910	2	55	10005718 366	202112140947	1	3	30/12/2021 12:31	30/12/2021 14:32	Interna-Não programada-Meio ambiente-Vento	220	1	18860	2,00
607 2	12	2021	14934	32	480	SX122605 20	202112140950	1	3	30/12/2021 10:38	30/12/2021 18:25	Interna-Não programada-Meio ambiente-Descarga Atmosférica	34500	7	7108	54,39
607 2	12	2021	14987	1	372	LZ123529 30	202112140951	1	3	30/12/2021 12:33	30/12/2021 14:50	Interna-Não programada-Meio ambiente-Descarga Atmosférica	13800	3	17312	6,84
607 2	12	2021	14963	2	414	PO121451 87	202112140956	1	3	30/12/2021 04:36	31/12/2021 11:49	Interna-Não programada-Meio ambiente-Vento	13800	10	27324	312,03
607 2	12	2021	14955	2	384	IT122225 46	202112140959	1	3	30/12/2021 12:07	30/12/2021 20:44	Interna-Não programada-Meio ambiente-Descarga Atmosférica	13800	36	5679	309,98
607 2	12	2021	14877	32	270	JR210743 67	202112140961	1	3	30/12/2021 12:36	31/12/2021 17:07	Interna-Não programada-Meio ambiente-Vento	220	6	7337	171,08
607 2	12	2021	14890	5	34	19900395 01	202112140963	1	3	30/12/2021 12:37	30/12/2021 15:26	Interna-Não programada-Meio ambiente-Vento	220	1	46783	2,81
607 2	12	2021	14943	2	197	40201137 51	202112140967	1	3	30/12/2021 12:37	30/12/2021 22:29	Interna-Não programada-Meio ambiente-Vento	220	1	14307	9,86
607 2	12	2021	14909	13	58	GN11166 705	202112140970	1	3	30/12/2021 12:35	30/12/2021 17:41	Interna-Não programada-Meio ambiente-Vento	220	56	45336	284,88
607 2	12	2021	14894	2	204	PV123812 13	202112140971	1	3	30/12/2021 08:04	30/12/2021 18:40	Interna-Não programada-Meio ambiente-Vento	13800	4	18099	42,40
607 2	12	2021	15750	1	45	CX211615 30	202112140972	1	3	30/12/2021 12:38	31/12/2021 08:47	Interna-Não programada-Meio ambiente-Descarga Atmosférica	220	1	6346	20,14
607 2	12	2021	16482	2	577	40013913 3	202112140974	1	3	30/12/2021 12:39	30/12/2021 15:17	Interna-Não programada-Meio ambiente-Vento	220	1	16544	2,63
607 2	12	2021	14942	12	233	TR110959 83	202112140978	1	3	30/12/2021 12:39	30/12/2021 16:39	Interna-Não programada-Meio ambiente-Vento	220	108	51390	431,91
607 2	12	2021	14944	31	124	MR21335 153	202112140981	1	3	30/12/2021 12:39	30/12/2021 15:02	Interna-Não programada-Meio ambiente-Descarga Atmosférica	220	1	23941	2,37
607 2	12	2021	14940	1	6	10007803 700	202112140986	1	3	30/12/2021 12:40	30/12/2021 16:38	Interna-Não programada-Meio ambiente-Vento	220	1	96916	3,95
607 2	12	2021	14956	2	581	MY11105 590	202112140987	1	3	30/12/2021 11:25	30/12/2021 18:03	Interna-Não programada-Meio ambiente-Vento	220	143	32210	948,05
607 2	12	2021	16480	11	386	10013214 185	202112140988	1	3	30/12/2021 12:41	30/12/2021 16:05	Interna-Não programada-Meio ambiente-Vento	220	1	32865	3,39
607 2	12	2021	15748	34	584	CM21165 304	202112140990	1	3	30/12/2021 12:41	30/12/2021 15:06	Interna-Não programada-Meio ambiente-Vento	220	1	11672	2,40
607 2	12	2021	14946	2	357	BW21097 871	202112140993	1	3	30/12/2021 12:42	30/12/2021 13:51	Interna-Não programada-Meio ambiente-Descarga Atmosférica	220	8	10670	9,18
607 2	12	2021	15744	3	103	29031001 5	202112140995	1	3	30/12/2021 12:42	30/12/2021 19:08	Interna-Não programada-Meio ambiente-Vento	220	1	24079	6,43
607 2	12	2021	14984	1	351	SB210000 68	202112141001	1	3	30/12/2021 12:44	31/12/2021 11:00	Interna-Não programada-Meio ambiente-Vento	13800	2	42284	44,56
607 2	12	2021	14984	1	351	SB120000 72	202112141001	1	3	31/12/2021 08:08	31/12/2021 11:32	Interna-Não programada-Meio ambiente-Vento	13800	2	42284	6,80
607 2	12	2021	15731	3	36	AP124005 26	202112141003	1	3	30/12/2021 12:44	31/12/2021 08:11	Interna-Não programada-Meio ambiente-Vento	220	1	4707	19,44
607 2	12	2021	14921	2	8	PU213011 53	202112141008	1	3	30/12/2021 12:45	30/12/2021 14:32	Interna-Não programada-Meio ambiente-Descarga Atmosférica	220	1	11757	1,78
607 2	12	2021	14863	3	5	20840986	202112141011	1	3	30/12/2021 12:45	31/12/2021 02:51	Interna-Não programada-Meio ambiente-Vento	220	1	92087	14,09
607 2	12	2021	14866	1	12	6232581	202112141017	1	3	30/12/2021 12:47	30/12/2021 22:15	Interna-Não programada-Meio ambiente-Vento	13800	2	2463	18,95
607 2	12	2021	14866	1	12	AR120192 17	202112141017	1	3	30/12/2021 17:35	30/12/2021 22:15	Interna-Não programada-Meio ambiente-Vento	13800	13	2463	60,74

607 2	12	2021	14873	2	18	11500153 33	202112141024	1	3	30/12/2021 12:49	31/12/2021 02:53	Interna-Não programada-Meio ambiente-Vento	220	1	6199	14,06
607 2	12	2021	14862	5	5	20547912	202112141028	1	3	30/12/2021 12:50	30/12/2021 23:38	Interna-Não programada-Meio ambiente-Vento	220	1	23935	10,79
607 2	12	2021	15733	1	43	KR213446 49	202112141029	1	3	30/12/2021 12:50	30/12/2021 18:37	Interna-Não programada-Meio ambiente-Vento	220	2	17519	11,55
607 2	12	2021	14959	1	556	PH123421 87	202112141036	1	3	30/12/2021 12:52	30/12/2021 18:10	Interna-Não programada-Meio ambiente-Descarga Atmosférica	13800	2	5625	10,60
607 2	12	2021	14929	4	93	IK212994 93	202112141042	1	3	30/12/2021 12:52	30/12/2021 14:40	Interna-Não programada-Meio ambiente-Descarga Atmosférica	220	3	18853	5,37
607 2	12	2021	16484	32	570	RV211110 53	202112141043	1	3	30/12/2021 12:52	30/12/2021 19:12	Interna-Não programada-Meio ambiente-Vento	220	1	6527	6,32
607 2	12	2021	14978	1	216	JL121809 32	202112141050	1	3	30/12/2021 12:53	30/12/2021 16:02	Interna-Não programada-Meio ambiente-Descarga Atmosférica	13800	3	8629	9,41
607 2	12	2021	14956	31	114	MY21302 960	202112141053	1	3	30/12/2021 12:54	31/12/2021 07:10	Interna-Não programada-Meio ambiente-Vento	220	1	32210	18,27
607 2	12	2021	16480	12	386	33500274 38	202112141057	1	3	30/12/2021 12:55	30/12/2021 18:09	Interna-Não programada-Meio ambiente-Vento	220	1	32865	5,22
607 2	12	2021	14951	1	137	MU123767 90	202112141060	1	3	30/12/2021 12:57	30/12/2021 17:54	Interna-Não programada-Meio ambiente-Vento	13800	5	15000	24,73
607 2	12	2021	14870	4	60	15609522	202112141064	1	3	30/12/2021 12:58	30/12/2021 16:26	Interna-Não programada-Meio ambiente-Vento	220	1	38553	3,46
607 2	12	2021	14963	31	152	PO212926 81	202112141067	1	3	30/12/2021 12:58	30/12/2021 16:52	Interna-Não programada-Meio ambiente-Descarga Atmosférica	220	1	27324	3,89
607 2	12	2021	14963	33	152	UC212362 34	202112141069	1	3	30/12/2021 12:59	30/12/2021 16:03	Interna-Não programada-Meio ambiente-Vento	220	2	27324	6,13
607 2	12	2021	14863	7	5	10005516 003	202112141070	1	3	30/12/2021 12:59	30/12/2021 18:40	Interna-Não programada-Meio ambiente-Vento	220	1	92087	5,68
607 2	12	2021	14987	1	540	SV212619 51	202112141071	1	3	30/12/2021 12:59	30/12/2021 16:20	Interna-Não programada-Meio ambiente-Árvore ou Vegetação	220	2	17312	6,67
607 2	12	2021	14927	1	90	IJ2140348 2	202112141073	1	3	30/12/2021 13:00	30/12/2021 19:05	Interna-Não programada-Meio ambiente-Descarga Atmosférica	220	1	3035	6,09
607 2	12	2021	14924	1	355	TQ122507 93	202112141078	1	3	30/12/2021 12:38	30/12/2021 20:44	Interna-Não programada-Meio ambiente-Descarga Atmosférica	13800	11	9975	88,94
607 2	12	2021	14929	1	353	HE122422 77	202112141086	1	3	30/12/2021 13:03	30/12/2021 18:57	Interna-Não programada-Meio ambiente-Descarga Atmosférica	13800	24	18853	141,37
607 2	12	2021	14972	1	363	JS120001 13	202112141087	1	3	30/12/2021 13:03	30/12/2021 20:12	Interna-Não programada-Meio ambiente-Descarga Atmosférica	13800	81	2336	578,30
607 2	12	2021	15745	7	103	29006544 6	202112141089	1	3	30/12/2021 13:04	30/12/2021 21:33	Interna-Não programada-Meio ambiente-Vento	220	1	20530	8,49
607 2	12	2021	14889	2	54	GD21022 230	202112141090	1	3	30/12/2021 13:03	30/12/2021 15:14	Interna-Não programada-Meio ambiente-Descarga Atmosférica	220	1	20532	2,18
607 2	12	2021	14966	10	57	10028780 858	202112141092	1	3	30/12/2021 13:05	30/12/2021 16:41	Interna-Não programada-Meio ambiente-Vento	220	1	31306	3,60
607 2	12	2021	14925	4	88	10014611 595	202112141095	1	3	30/12/2021 13:05	30/12/2021 15:22	Interna-Não programada-Meio ambiente-Vento	220	1	18446	2,27
607 2	12	2021	14971	2	421	10011567 005	202112141101	1	3	30/12/2021 13:07	30/12/2021 16:18	Interna-Não programada-Meio ambiente-Vento	220	1	52507	3,17
607 2	12	2021	14957	2	145	PG120705 62	202112141102	1	3	30/12/2021 12:23	30/12/2021 23:59	Interna-Não programada-Meio ambiente-Descarga Atmosférica	13800	11	4512	127,50
607 2	12	2021	15748	1	354	BC120125 02	202112141104	1	3	30/12/2021 13:08	30/12/2021 20:00	Interna-Não programada-Meio ambiente-Vento	13800	33	11672	226,77
607 2	12	2021	15748	1	354	BC120125 02	202112141104	1	3	30/12/2021 13:08	30/12/2021 20:07	Interna-Não programada-Meio ambiente-Vento	13800	11	11672	76,80
607 2	12	2021	14883	3	32	CN210602 74	202112141109	1	3	30/12/2021 13:09	30/12/2021 17:49	Interna-Não programada-Meio ambiente-Vento	220	1	19576	4,66
607 2	12	2021	14974	1	142	RV210335 93	202112141112	1	3	30/12/2021 13:09	31/12/2021 13:34	Interna-Não programada-Meio ambiente-Vento	220	1	2025	24,42

607 2	12	2021	14861	2	345	BG110000 04	202112141119	1	3	30/12/2021 12:53	30/12/2021 16:23	Interna-Não programada-Meio ambiente-Vento	220	77	4954	269,3 7
607 2	12	2021	14924	32	88	IB123000 44	202112141120	1	3	30/12/2021 12:49	30/12/2021 16:56	Interna-Não programada-Meio ambiente-Descarga Atmosférica	34500	9	9975	37,05
607 2	12	2021	14921	2	8	PU213011 58	202112141121	1	3	30/12/2021 13:10	30/12/2021 15:21	Interna-Não programada-Meio ambiente-Descarga Atmosférica	220	1	11757	2,17
607 2	12	2021	14879	2	210	10000728 703	202112141122	1	3	30/12/2021 13:11	30/12/2021 20:47	Interna-Não programada-Meio ambiente-Vento	220	1	28677	7,60
607 2	12	2021	14923	1	369	FN212891 50	202112141123	1	3	30/12/2021 13:11	30/12/2021 15:12	Interna-Não programada-Meio ambiente-Descarga Atmosférica	220	1	32517	2,02
607 2	12	2021	14974	2	367	RV211232 79	202112141130	1	3	30/12/2021 07:56	30/12/2021 22:32	Interna-Não programada-Meio ambiente-Descarga Atmosférica	220	2	2025	29,17
607 2	12	2021	14879	3	370	IM210789 03	202112141132	1	3	30/12/2021 13:12	30/12/2021 22:46	Interna-Não programada-Meio ambiente-Descarga Atmosférica	220	1	28677	9,56
607 2	12	2021	14868	2	16	AY120701 95	202112141140	1	3	30/12/2021 12:20	30/12/2021 17:40	Interna-Não programada-Meio ambiente-Descarga Atmosférica	13800	41	2330	218,8 4
607 2	12	2021	16475	2	453	10005779 462	202112141142	1	3	30/12/2021 13:15	30/12/2021 14:36	Interna-Não programada-Meio ambiente-Vento	220	1	46833	1,34
607 2	12	2021	14875	1	24	BM21335 404	202112141143	1	3	30/12/2021 13:15	30/12/2021 17:21	Interna-Não programada-Meio ambiente-Descarga Atmosférica	220	1	5326	4,09
607 2	12	2021	14980	32	171	BX211682 32	202112141145	1	3	30/12/2021 13:15	01/01/2022 00:39	Interna-Não programada-Meio ambiente-Descarga Atmosférica	220	1	13714	35,39
607 2	12	2021	14925	1	88	MD21020 697	202112141151	1	3	30/12/2021 13:17	30/12/2021 22:36	Interna-Não programada-Meio ambiente-Vento	220	2	18446	18,62
607 2	12	2021	14913	4	73	MR21048 481	202112141157	1	3	30/12/2021 13:18	30/12/2021 18:30	Interna-Não programada-Meio ambiente-Descarga Atmosférica	220	1	15821	5,19
607 2	12	2021	15732	1	220	HD312168 39	202112141158	1	3	30/12/2021 13:18	31/12/2021 12:45	Interna-Não programada-Meio ambiente-Vento	220	1	15306	23,43
607 2	12	2021	14930	4	374	FA122823 35	202112141163	1	3	30/12/2021 13:06	30/12/2021 17:00	Interna-Não programada-Meio ambiente-Vento	13800	5	53318	19,42
607 2	12	2021	15732	3	220	HD210493 93	202112141164	1	3	30/12/2021 13:20	31/12/2021 09:46	Interna-Não programada-Meio ambiente-Vento	220	1	15306	20,42
607 2	12	2021	14880	1	521	IT211346 51	202112141170	1	3	30/12/2021 13:21	30/12/2021 20:10	Interna-Não programada-Meio ambiente-Descarga Atmosférica	220	1	4975	6,80
607 2	12	2021	14985	31	180	NQ12222 646	202112141171	1	3	30/12/2021 08:18	30/12/2021 20:23	Interna-Não programada-Meio ambiente-Descarga Atmosférica	34500	8	23984	96,54
607 2	12	2021	14916	33	76	MA11405 803	202112141174	1	3	30/12/2021 13:23	31/12/2021 08:29	Interna-Não programada-Meio ambiente-Descarga Atmosférica	220	1	19124	19,10
607 2	12	2021	15748	2	188	OZ212801 81	202112141180	1	3	30/12/2021 13:24	30/12/2021 14:04	Interna-Não programada-Meio ambiente-Descarga Atmosférica	220	1	11672	0,66
607 2	12	2021	16491	2	348	AC213237 86	202112141182	1	3	30/12/2021 13:25	30/12/2021 19:58	Interna-Não programada-Meio ambiente-Descarga Atmosférica	220	1	17361	6,54
607 2	12	2021	14938	2	105	IU212598 84	202112141184	1	3	30/12/2021 13:10	30/12/2021 22:23	Interna-Não programada-Meio ambiente-Vento	220	1	13599	9,21
607 2	12	2021	14978	1	492	FA184423 73TS	202112141185	1	3	30/12/2021 11:56	31/12/2021 10:38	Interna-Não programada-Meio ambiente-Vento	13800	108	8629	2451, 27
607 2	12	2021	14971	9	421	12037420 1	202112141192	1	3	30/12/2021 13:26	30/12/2021 16:29	Interna-Não programada-Meio ambiente-Vento	220	1	52507	3,04
607 2	12	2021	14940	1	135	LZ211020 69	202112141193	1	3	30/12/2021 13:27	30/12/2021 16:22	Interna-Não programada-Meio ambiente-Vento	220	1	96916	2,91
607 2	12	2021	14951	31	137	PB121095 02	202112141199	1	3	30/12/2021 13:29	30/12/2021 16:36	Interna-Não programada-Meio ambiente-Vento	34500	3	15000	9,32
607 2	12	2021	14918	31	1	10022152 782	202112141200	1	3	30/12/2021 13:29	31/12/2021 04:47	Interna-Não Programada-Meio ambiente-Inundação	220	1	33398	15,30
607 2	12	2021	14930	35	374	FAAA2125 3015	202112141202	1	3	30/12/2021 13:30	31/12/2021 01:03	Interna-Não programada-Meio ambiente-Descarga Atmosférica	220	1	53318	11,55
607 2	12	2021	15748	2	188	OZ211108 33	202112141204	1	3	30/12/2021 13:30	30/12/2021 19:09	Interna-Não programada-Meio ambiente-Vento	220	1	11672	5,65

607 2	12	2021	14923	1	383	ME21039 145	202112141223	1	3	30/12/2021 13:36	31/12/2021 01:05	Interna-Não programada-Meio ambiente-Descarga Atmosférica	220	1	32517	11,49
607 2	12	2021	14922	1	83	IP121867 03	202112141225	1	3	30/12/2021 13:36	30/12/2021 15:12	Interna-Não programada-Meio ambiente-Descarga Atmosférica	13800	29	10581	46,32
607 2	12	2021	14940	1	38	26801636 49	202112141226	1	3	30/12/2021 13:36	30/12/2021 15:34	Interna-Não programada-Meio ambiente-Vento	220	1	96916	1,96
607 2	12	2021	16487	4	63	10003292 817	202112141227	1	3	30/12/2021 13:36	30/12/2021 16:34	Interna-Não programada-Meio ambiente-Vento	220	1	41316	2,95
607 2	12	2021	14876	1	23	BJ123897 38	202112141235	1	3	30/12/2021 09:21	30/12/2021 16:14	Interna-Não programada-Meio ambiente-Vento	13800	14	10269	96,16
607 2	12	2021	15749	34	173	SG211711 41	202112141237	1	3	30/12/2021 13:39	31/12/2021 02:17	Interna-Não programada-Meio ambiente-Vento	220	1	14673	12,63
607 2	12	2021	15744	4	103	29021621 7	202112141238	1	3	30/12/2021 13:39	31/12/2021 07:25	Interna-Não programada-Meio ambiente-Vento	220	1	24079	17,77
607 2	12	2021	14912	2	301	PX212968 03	202112141240	1	3	30/12/2021 13:39	30/12/2021 16:42	Interna-Não programada-Meio ambiente-Vento	220	1	6716	3,04
607 2	12	2021	14939	1	112	22600405 06	202112141251	1	3	30/12/2021 13:41	31/12/2021 08:47	Interna-Não programada-Meio ambiente-Vento	220	1	13795	19,10
607 2	12	2021	14972	2	363	PJ1210066 18	202112141253	1	3	30/12/2021 13:41	31/12/2021 00:30	Interna-Não programada-Meio ambiente-Descarga Atmosférica	220	1	2336	10,80
607 2	12	2021	15732	3	220	HD120933 05LD	202112141257	1	3	30/12/2021 13:42	30/12/2021 20:16	Interna-Não programada-Meio ambiente-Descarga Atmosférica	13800	4	15306	26,23
607 2	12	2021	14921	3	8	24400511 91	202112141262	1	3	30/12/2021 13:44	31/12/2021 01:34	Interna-Não programada-Meio ambiente-Vento	220	1	11757	11,83
607 2	12	2021	15728	1	397	BV122666 89	202112141270	1	3	30/12/2021 13:06	31/12/2021 07:36	Interna-Não programada-Meio ambiente-Descarga Atmosférica	13800	6	2440	110,9 3
607 2	12	2021	14923	32	85	ME12193 486	202112141278	1	3	30/12/2021 10:08	30/12/2021 21:41	Interna-Não programada-Meio ambiente-Descarga Atmosférica	34500	4	32517	46,16
607 2	12	2021	14978	1	492	FA122282 27	202112141282	1	3	30/12/2021 13:42	31/12/2021 01:18	Interna-Não programada-Meio ambiente-Vento	13800	66	8629	765,1 2
607 2	12	2021	14924	2	306	23002198 0	202112141284	1	3	30/12/2021 13:47	30/12/2021 17:19	Interna-Não programada-Meio ambiente-Vento	220	1	9975	3,52
607 2	12	2021	14963	2	414	PO184016 85TS	202112141289	1	3	30/12/2021 13:48	30/12/2021 20:45	Interna-Não programada-Meio ambiente-Vento	13800	68	27324	471,9 0
607 2	12	2021	14958	2	146	PJ184547 22TS	202112141290	1	3	30/12/2021 13:48	30/12/2021 16:51	Interna-Não programada-Meio ambiente-Vento	13800	151	11535	458,2 0
607 2	12	2021	14857	17	240	GN11000 274	202112141303	1	3	30/12/2021 13:51	30/12/2021 21:35	Interna-Não programada-Meio ambiente-Árvore ou Vegetação	220	25	18335	193,6 0
607 2	12	2021	14940	3	38	10020561 049	202112141305	1	3	30/12/2021 13:51	30/12/2021 16:19	Interna-Não programada-Meio ambiente-Vento	220	1	96916	2,46
607 2	12	2021	14938	1	105	JR123317 12	202112141314	1	3	30/12/2021 13:53	31/12/2021 09:12	Interna-Não programada-Meio ambiente-Vento	220	1	13599	19,31
607 2	12	2021	14962	2	151	PK164547 78	202112141315	1	3	30/12/2021 13:53	30/12/2021 17:46	Interna-Não programada-Meio ambiente-Vento	13800	405	15025	1568, 36
607 2	12	2021	14962	2	151	PK121207 65	202112141315	1	3	30/12/2021 18:23	30/12/2021 18:45	Interna-Não programada-Meio ambiente-Vento	13800	579	15025	211,9 8
607 2	12	2021	15749	35	173	CX123903 28	202112141319	1	3	30/12/2021 11:29	30/12/2021 19:53	Interna-Não programada-Meio ambiente-Descarga Atmosférica	34500	33	14673	276,8 2
607 2	12	2021	14989	2	80	IN213558 90	202112141324	1	3	30/12/2021 13:55	30/12/2021 16:37	Interna-Não programada-Meio ambiente-Vento	220	1	23742	2,70
607 2	12	2021	14966	11	57	14768586	202112141340	1	3	30/12/2021 13:58	30/12/2021 18:06	Interna-Não programada-Meio ambiente-Vento	220	1	31306	4,13
607 2	12	2021	14939	1	352	MU12266 664	202112141348	1	3	30/12/2021 13:36	31/12/2021 09:57	Interna-Não programada-Meio ambiente-Descarga Atmosférica	13800	48	13795	976,2 0
607 2	12	2021	14968	2	305	TD120257 02	202112141351	1	3	30/12/2021 12:21	30/12/2021 23:40	Interna-Não programada-Meio ambiente-Vento	13800	5	10263	56,51
607 2	12	2021	14980	2	171	SM12291 166	202112141354	1	3	30/12/2021 13:41	31/12/2021 15:49	Interna-Não programada-Meio ambiente-Vento	13800	8	13714	209,0 4

607 2	12	2021	14964	31	156	QI121012 20	202112141364	1	3	30/12/2021 13:35	30/12/2021 16:50	Interna-Não programada-Meio ambiente-Vento	34500	4	27194	12,99
607 2	12	2021	14958	2	146	18700001 50	202112141365	1	3	30/12/2021 14:02	30/12/2021 21:23	Interna-Não programada-Meio ambiente-Vento	220	1	11535	7,34
607 2	12	2021	14870	1	60	11050391	202112141368	1	3	30/12/2021 14:02	30/12/2021 19:22	Interna-Não programada-Meio ambiente-Vento	220	1	38553	5,32
607 2	12	2021	15730	1	415	RV121593 00	202112141372	1	3	30/12/2021 13:37	31/12/2021 11:42	Interna-Não programada-Meio ambiente-Descarga Atmosférica	13800	13	1278	286,9 4
607 2	12	2021	15731	1	36	AP120083 04	202112141373	1	3	30/12/2021 14:03	30/12/2021 16:43	Interna-Não programada-Meio ambiente-Vento	13800	506	4707	1348, 07
607 2	12	2021	15732	3	220	HD210074 31	202112141375	1	3	30/12/2021 14:03	31/12/2021 11:47	Interna-Não programada-Meio ambiente-Vento	220	3	15306	65,19
607 2	12	2021	14938	2	105	IU120201 77	202112141379	1	3	30/12/2021 13:10	30/12/2021 17:32	Interna-Não programada-Meio ambiente-Descarga Atmosférica	13800	91	13599	396,8 4
607 2	12	2021	14961	2	190	PI111300 55	202112141394	1	3	30/12/2021 12:55	30/12/2021 21:50	Interna-Não programada-Meio ambiente-Vento	220	76	40274	676,4 4
607 2	12	2021	16487	2	63	GN11229 538	202112141401	1	3	30/12/2021 13:37	30/12/2021 17:37	Interna-Não programada-Meio ambiente-Vento	220	70	41316	278,9 3
607 2	12	2021	14951	31	137	PB212292 38	202112141411	1	3	30/12/2021 14:07	30/12/2021 18:21	Interna-Não programada-Meio ambiente-Vento	220	1	15000	4,22
607 2	12	2021	14880	1	521	IT210337 38	202112141412	1	3	30/12/2021 14:07	30/12/2021 18:33	Interna-Não programada-Meio ambiente-Vento	220	1	4975	4,42
607 2	12	2021	14952	2	380	PY121514 95	202112141423	1	3	30/12/2021 07:19	30/12/2021 16:36	Interna-Não programada-Meio ambiente-Vento	13800	4	2142	37,12
607 2	12	2021	14911	1	485	GS121834 85	202112141433	1	3	30/12/2021 14:11	30/12/2021 19:51	Interna-Não programada-Meio ambiente-Descarga Atmosférica	13800	5	14783	28,31
607 2	12	2021	14886	2	326	UR120034 52	202112141435	1	3	30/12/2021 13:21	30/12/2021 16:03	Interna-Não programada-Meio ambiente-Vento	13800	9	5519	24,24
607 2	12	2021	14981	6	498	SW11240 496	202112141436	1	3	30/12/2021 14:08	30/12/2021 16:06	Interna-Não programada-Meio ambiente-Vento	220	239	45116	467,6 4
607 2	12	2021	14965	5	57	16799823	202112141439	1	3	30/12/2021 14:12	30/12/2021 15:07	Interna-Não programada-Meio ambiente-Vento	220	1	51332	0,91
607 2	12	2021	14939	31	47	SE122627 14	202112141445	1	3	30/12/2021 14:13	31/12/2021 19:23	Interna-Não programada-Meio ambiente-Vento	34500	12	13795	349,9 1
607 2	12	2021	14942	5	233	14201574	202112141449	1	3	30/12/2021 14:13	30/12/2021 16:19	Interna-Não programada-Meio ambiente-Vento	220	1	51390	2,09
607 2	12	2021	14951	1	228	PB110428 26	202112141452	1	3	30/12/2021 14:14	30/12/2021 16:45	Interna-Não programada-Meio ambiente-Vento	220	37	15000	93,03
607 2	12	2021	14939	2	469	UC122800 55	202112141457	1	3	30/12/2021 14:15	31/12/2021 13:04	Interna-Não programada-Meio ambiente-Descarga Atmosférica	13800	27	13795	616,0 1
607 2	12	2021	14979	3	202	SL311458 71	202112141460	1	3	30/12/2021 14:15	31/12/2021 12:34	Interna-Não programada-Meio ambiente-Descarga Atmosférica	220	1	17267	22,31
607 2	12	2021	16474	12	61	GN21001 867	202112141461	1	3	30/12/2021 14:15	30/12/2021 15:28	Interna-Não programada-Meio ambiente-Vento	220	1	18883	1,21
607 2	12	2021	14918	1	189	FB104083 13	202112141471	1	3	30/12/2021 14:01	30/12/2021 16:03	Interna-Não programada-Meio ambiente-Vento	34500	1367	33398	2773, 87
607 2	12	2021	14918	31	1	FB104083 13	202112141471	1	3	30/12/2021 14:01	30/12/2021 19:45	Interna-Não programada-Meio ambiente-Vento	34500	59	33398	338,1 5
607 2	12	2021	14918	31	1	FB104083 13	202112141471	1	3	30/12/2021 14:01	30/12/2021 20:54	Interna-Não programada-Meio ambiente-Vento	34500	3	33398	20,62
607 2	12	2021	14918	31	1	FB104083 13	202112141471	1	3	30/12/2021 14:01	31/12/2021 14:14	Interna-Não programada-Meio ambiente-Vento	34500	6	33398	145,2 8
607 2	12	2021	14918	31	1	FB123983 37	202112141471	1	3	30/12/2021 14:01	31/12/2021 17:54	Interna-Não programada-Meio ambiente-Vento	34500	6	33398	167,3 1
607 2	12	2021	14918	31	1	FB120434 87	202112141471	1	3	30/12/2021 14:01	31/12/2021 18:42	Interna-Não programada-Meio ambiente-Vento	34500	4	33398	114,7 2
607 2	12	2021	14918	31	1	FB123983 09	202112141471	1	3	30/12/2021 14:01	31/12/2021 19:04	Interna-Não programada-Meio ambiente-Vento	34500	56	33398	1626, 24

607 2	12	2021	14930	35	374	FA104456 40	202112141471	1	3	30/12/2021 15:58	30/12/2021 16:03	Interna-Não programada-Meio ambiente-Vento	34500	265	53318	24,73
607 2	12	2021	15751	13	59	14520308	202112141473	1	3	30/12/2021 14:17	30/12/2021 16:46	Interna-Não programada-Meio ambiente-Vento	220	1	20624	2,47
607 2	12	2021	15748	1	354	BC123820 52	202112141474	1	3	30/12/2021 13:54	30/12/2021 16:51	Interna-Não programada-Meio ambiente-Descarga Atmosférica	13800	212	11672	625,2 8
607 2	12	2021	14944	31	124	MR21468 532	202112141477	1	3	30/12/2021 14:18	30/12/2021 15:43	Interna-Não programada-Meio ambiente-Descarga Atmosférica	220	1	23941	1,41
607 2	12	2021	15729	7	245	10005991 771	202112141487	1	3	30/12/2021 14:20	31/12/2021 11:26	Interna-Não programada-Meio ambiente-Vento	220	1	14909	21,10
607 2	12	2021	14944	31	124	MR21468 531	202112141494	1	3	30/12/2021 14:21	30/12/2021 18:19	Interna-Não programada-Meio ambiente-Vento	220	1	23941	3,96
607 2	12	2021	14966	10	57	GN12000 145	202112141497	1	3	30/12/2021 13:51	30/12/2021 15:57	Interna-Não programada-Meio ambiente-Descarga Atmosférica	13800	276	31306	576,0 0
607 2	12	2021	15731	3	36	AP120062 93	202112141500	1	3	30/12/2021 14:22	31/12/2021 01:58	Interna-Não programada-Meio ambiente-Descarga Atmosférica	13800	5	4707	57,96
607 2	12	2021	14954	39	346	KR123052 52	202112141501	1	3	30/12/2021 14:22	30/12/2021 21:10	Interna-Não programada-Meio ambiente-Descarga Atmosférica	34500	7	3415	47,50
607 2	12	2021	15744	3	103	JT211060 08	202112141502	1	3	30/12/2021 14:23	31/12/2021 09:44	Interna-Não programada-Meio ambiente-Descarga Atmosférica	220	2	24079	38,70
607 2	12	2021	16476	12	453	14953274	202112141503	1	3	30/12/2021 14:23	30/12/2021 17:54	Interna-Não programada-Meio ambiente-Vento	220	1	34559	3,51
607 2	12	2021	15737	10	59	12298300	202112141520	1	3	30/12/2021 14:25	30/12/2021 21:35	Interna-Não programada-Meio ambiente-Vento	220	1	14348	7,16
607 2	12	2021	14911	2	100	AZ122998 28	202112141523	1	3	30/12/2021 07:50	30/12/2021 15:08	Interna-Não programada-Meio ambiente-Vento	13800	3	14783	21,88
607 2	12	2021	14898	2	50	EA120707 48	202112141526	1	3	30/12/2021 14:25	30/12/2021 22:25	Interna-Não programada-Meio ambiente-Descarga Atmosférica	13800	3	12480	23,95
607 2	12	2021	14945	1	185	AZ122105 54	202112141528	1	3	30/12/2021 11:58	30/12/2021 16:05	Interna-Não programada-Meio ambiente-Descarga Atmosférica	13800	2	9906	8,23
607 2	12	2021	16479	5	386	28600180 20	202112141530	1	3	30/12/2021 14:26	30/12/2021 18:38	Interna-Não programada-Meio ambiente-Vento	220	1	50674	4,20
607 2	12	2021	14904	34	283	FB123979 88	202112141539	1	3	30/12/2021 14:26	31/12/2021 18:33	Interna-Não programada-Meio ambiente-Vento	34500	20	11602	562,2 7
607 2	12	2021	14942	12	233	10021471 396	202112141540	1	3	30/12/2021 14:29	30/12/2021 15:14	Interna-Não programada-Meio ambiente-Vento	220	1	51390	0,74
607 2	12	2021	14961	32	325	PI123755 39	202112141549	1	3	30/12/2021 14:31	30/12/2021 19:59	Interna-Não programada-Meio ambiente-Descarga Atmosférica	34500	43	40274	234,8 0
607 2	12	2021	14923	1	121	ME21014 452	202112141554	1	3	30/12/2021 14:32	31/12/2021 12:13	Interna-Não programada-Meio ambiente-Vento	220	2	32517	43,37
607 2	12	2021	14963	33	152	MX12396 744	202112141567	1	3	30/12/2021 09:05	31/12/2021 13:13	Interna-Não programada-Meio ambiente-Descarga Atmosférica	34500	4	27324	112,5 1
607 2	12	2021	14979	1	202	50004981 6	202112141569	1	3	30/12/2021 14:33	31/12/2021 15:16	Interna-Não programada-Meio ambiente-Vento	220	1	17267	24,70
607 2	12	2021	14978	32	216	JL123833 38	202112141580	1	3	30/12/2021 14:09	31/12/2021 09:44	Interna-Não programada-Meio ambiente-Descarga Atmosférica	34500	39	8629	763,1 8
607 2	12	2021	14943	2	197	40200629 25	202112141591	1	3	30/12/2021 14:37	31/12/2021 00:00	Interna-Não programada-Meio ambiente-Vento	220	1	14307	9,38
607 2	12	2021	14872	14	60	GN16435 743	202112141592	1	3	30/12/2021 14:35	30/12/2021 16:49	Interna-Não programada-Meio ambiente-Descarga Atmosférica	13800	1157	40534	2594, 57
607 2	12	2021	14872	14	60	GN11144 798	202112141592	1	3	30/12/2021 14:35	30/12/2021 16:49	Interna-Não programada-Meio ambiente-Descarga Atmosférica	13800	122	40534	274,1 3
607 2	12	2021	14939	2	352	MU12166 513	202112141597	1	3	30/12/2021 14:37	31/12/2021 11:16	Interna-Não programada-Meio ambiente-Descarga Atmosférica	13800	19	13795	392,0 7
607 2	12	2021	14931	3	98	IT123167 75	202112141599	1	3	30/12/2021 14:38	30/12/2021 16:57	Interna-Não programada-Meio ambiente-Vento	13800	2	19350	4,63
607 2	12	2021	15732	32	36	LB111050 43	202112141607	1	3	30/12/2021 14:38	30/12/2021 21:29	Interna-Não programada-Meio ambiente-Vento	220	24	15306	164,1 2

607 2	12	2021	16491	1	342	MD12091 062	202112141616	1	3	30/12/2021 14:39	30/12/2021 21:10	Interna-Não programada-Meio ambiente-Descarga Atmosférica	220	1	17361	6,50
607 2	12	2021	16484	32	570	IV212237 37	202112141624	1	3	30/12/2021 14:41	30/12/2021 18:22	Interna-Não programada-Meio ambiente-Descarga Atmosférica	220	1	6527	3,68
607 2	12	2021	14889	30	34	CT123940 21	202112141625	1	3	30/12/2021 09:52	30/12/2021 18:27	Interna-Não programada-Meio ambiente-Descarga Atmosférica	34500	11	20532	94,35
607 2	12	2021	15730	31	245	RV122490 20	202112141635	1	3	30/12/2021 14:31	30/12/2021 15:39	Interna-Não programada-Meio ambiente-Vento	34500	17	1278	19,07
607 2	12	2021	14920	2	364	IN214334 73	202112141638	1	3	30/12/2021 14:42	30/12/2021 16:36	Interna-Não programada-Meio ambiente-Descarga Atmosférica	220	1	14439	1,89
607 2	12	2021	15731	1	36	10034867 480	202112141645	1	3	30/12/2021 14:43	30/12/2021 19:31	Interna-Não programada-Meio ambiente-Vento	220	1	4707	4,79
607 2	12	2021	15744	1	103	29013734 2	202112141647	1	3	30/12/2021 14:43	30/12/2021 22:07	Interna-Não programada-Meio ambiente-Vento	220	1	24079	7,39
607 2	12	2021	15747	4	148	PR210000 31	202112141654	1	3	30/12/2021 14:44	30/12/2021 22:15	Interna-Não programada-Meio ambiente-Descarga Atmosférica	220	1	14615	7,51
607 2	12	2021	14988	1	181	PK120743 23	202112141659	1	3	30/12/2021 14:45	30/12/2021 18:00	Interna-Não programada-Meio ambiente-Descarga Atmosférica	13800	6	4288	19,42
607 2	12	2021	14885	8	61	15468847	202112141664	1	3	30/12/2021 14:46	30/12/2021 20:12	Interna-Não programada-Meio ambiente-Vento	220	1	34224	5,42
607 2	12	2021	15746	1	159	MH21035 214	202112141666	1	3	30/12/2021 14:47	31/12/2021 07:19	Interna-Não programada-Meio ambiente-Vento	220	1	10137	16,53
607 2	12	2021	15748	1	188	OZ310523 99	202112141668	1	3	30/12/2021 14:47	30/12/2021 20:15	Interna-Não programada-Meio ambiente-Descarga Atmosférica	220	1	11672	5,46
607 2	12	2021	15748	34	584	IP122655 55	202112141670	1	3	30/12/2021 14:45	30/12/2021 17:33	Interna-Não programada-Meio ambiente-Descarga Atmosférica	34500	9	11672	25,20
607 2	12	2021	14978	31	216	PI123243 19	202112141673	1	3	30/12/2021 11:24	31/12/2021 12:54	Interna-Não programada-Meio ambiente-Descarga Atmosférica	34500	5	8629	127,4 4
607 2	12	2021	15748	1	188	OZ211144 44	202112141681	1	3	30/12/2021 14:49	30/12/2021 18:04	Interna-Não programada-Meio ambiente-Descarga Atmosférica	220	2	11672	6,49
607 2	12	2021	14987	3	236	VN210146 82	202112141682	1	3	30/12/2021 14:49	30/12/2021 17:20	Interna-Não programada-Meio ambiente-Descarga Atmosférica	220	1	17312	2,51
607 2	12	2021	15729	8	245	RV212602 27	202112141684	1	3	30/12/2021 14:50	30/12/2021 21:38	Interna-Não programada-Meio ambiente-Descarga Atmosférica	220	2	14909	13,60
607 2	12	2021	14918	1	1	SA121680 83	202112141694	1	3	30/12/2021 14:21	30/12/2021 16:36	Interna-Não programada-Meio ambiente-Descarga Atmosférica	13800	44	33398	98,78
607 2	12	2021	14934	1	167	AE122195 39	202112141698	1	3	30/12/2021 14:52	30/12/2021 20:26	Interna-Não programada-Meio ambiente-Descarga Atmosférica	13800	4	7108	22,22
607 2	12	2021	14890	3	34	19900689 87	202112141707	1	3	30/12/2021 14:53	30/12/2021 22:59	Interna-Não programada-Meio ambiente-Vento	220	1	46783	8,09
607 2	12	2021	14939	1	352	MU21086 723	202112141710	1	3	30/12/2021 14:54	01/01/2022 11:39	Interna-Não programada-Meio ambiente-Descarga Atmosférica	220	1	13795	44,75
607 2	12	2021	14898	1	50	11200387 68	202112141714	1	3	30/12/2021 14:54	30/12/2021 18:46	Interna-Não programada-Meio ambiente-Vento	220	1	12480	3,86
607 2	12	2021	14944	31	124	MR21246 630	202112141720	1	3	30/12/2021 11:54	30/12/2021 20:11	Interna-Não programada-Meio ambiente-Vento	220	1	23941	8,27
607 2	12	2021	14978	31	216	TL124043 90	202112141737	1	3	30/12/2021 14:20	31/12/2021 11:24	Interna-Não programada-Meio ambiente-Árvore ou Vegetação	34500	8	8629	168,5 9
607 2	12	2021	16494	3	129	NQ21070 621	202112141769	1	3	30/12/2021 15:06	30/12/2021 17:15	Interna-Não programada-Meio ambiente-Vento	220	3	17362	6,46
607 2	12	2021	16483	2	84	CI210769 29	202112141774	1	3	30/12/2021 15:07	30/12/2021 22:28	Interna-Não programada-Meio ambiente-Descarga Atmosférica	220	1	7422	7,34
607 2	12	2021	14980	32	171	SM10405 241	202112141802	1	3	30/12/2021 15:11	30/12/2021 16:58	Interna-Não programada-Meio ambiente-Vento	34500	34	13714	60,73
607 2	12	2021	14980	32	171	SM10405 241	202112141802	1	3	30/12/2021 15:11	30/12/2021 19:53	Interna-Não programada-Meio ambiente-Vento	34500	149	13714	701,3 3
607 2	12	2021	14980	32	171	SM10405 241	202112141802	1	3	30/12/2021 15:11	31/12/2021 00:51	Interna-Não programada-Meio ambiente-Vento	34500	127	13714	1228, 97

607 2	12	2021	14980	32	171	SM12096 089RE	202112141802	1	3	30/12/2021 15:11	31/12/2021 09:40	Interna-Não programada-Meio ambiente-Vento	34500	27	13714	499,0 8
607 2	12	2021	14980	32	171	SM12099 146RE	202112141802	1	3	30/12/2021 15:11	31/12/2021 10:38	Interna-Não programada-Meio ambiente-Vento	34500	54	13714	1050, 47
607 2	12	2021	14963	2	152	PO121816 89	202112141815	1	3	30/12/2021 14:50	31/12/2021 09:33	Interna-Não programada-Meio ambiente-Descarga Atmosférica	13800	34	27324	635,9 0
607 2	12	2021	15746	32	563	05630424	202112141822	1	3	30/12/2021 15:14	30/12/2021 17:52	Interna-Não programada-Meio ambiente-Vento	34500	59	10137	155,2 2
607 2	12	2021	15746	32	563	05630424	202112141822	1	3	30/12/2021 15:14	30/12/2021 21:58	Interna-Não programada-Meio ambiente-Vento	34500	4	10137	26,96
607 2	12	2021	15746	32	563	05630424	202112141822	1	3	30/12/2021 15:14	30/12/2021 22:04	Interna-Não programada-Meio ambiente-Vento	34500	53	10137	362,4 8
607 2	12	2021	15746	32	563	05630424	202112141822	1	3	30/12/2021 15:14	31/12/2021 09:29	Interna-Não programada-Meio ambiente-Vento	34500	16	10137	292,1 5
607 2	12	2021	15746	32	563	05630424	202112141822	1	3	30/12/2021 15:14	01/01/2022 18:36	Interna-Não programada-Meio ambiente-Vento	34500	2	10137	102,7 5
607 2	12	2021	15746	32	563	05630424	202112141822	1	3	30/12/2021 21:07	30/12/2021 21:17	Interna-Não programada-Meio ambiente-Vento	34500	59	10137	9,21
607 2	12	2021	14889	1	308	CI212347 04	202112141825	1	3	30/12/2021 15:17	30/12/2021 20:31	Interna-Não programada-Meio ambiente-Descarga Atmosférica	220	1	20532	5,22
607 2	12	2021	16484	32	570	MV21191 793	202112141828	1	3	30/12/2021 15:17	30/12/2021 20:56	Interna-Não programada-Meio ambiente-Vento	220	1	6527	5,64
607 2	12	2021	14982	1	489	76019259 5	202112141833	1	3	30/12/2021 15:18	30/12/2021 18:33	Interna-Não programada-Meio ambiente-Vento	220	1	35693	3,24
607 2	12	2021	14886	2	326	MQ12034 723	202112141835	1	3	30/12/2021 11:55	30/12/2021 22:12	Interna-Não programada-Meio ambiente-Descarga Atmosférica	13800	8	5519	82,16
607 2	12	2021	14911	1	71	GS121247 03	202112141845	1	3	30/12/2021 14:34	30/12/2021 17:29	Interna-Não programada-Meio ambiente-Descarga Atmosférica	13800	177	14783	513,9 4
607 2	12	2021	14875	1	24	BM12204 801	202112141846	1	3	30/12/2021 12:31	30/12/2021 21:52	Interna-Não programada-Meio ambiente-Descarga Atmosférica	13800	27	5326	252,1 6
607 2	12	2021	14879	34	27	CC121917 05	202112141847	1	3	30/12/2021 14:26	30/12/2021 17:27	Interna-Não programada-Meio ambiente-Vento	34500	31	28677	93,09
607 2	12	2021	14920	1	334	BR122706 64LD	202112141850	1	3	30/12/2021 11:15	31/12/2021 02:10	Interna-Não programada-Meio ambiente-Vento	13800	20	14439	298,3 8
607 2	12	2021	14920	1	334	BR122706 64LD	202112141850	1	3	30/12/2021 20:35	31/12/2021 02:10	Interna-Não programada-Meio ambiente-Vento	13800	21	14439	117,2 1
607 2	12	2021	14956	35	261	MY12214 302	202112141854	1	3	30/12/2021 15:22	01/01/2022 11:54	Interna-Não programada-Meio ambiente-Vento	220	1	32210	44,53
607 2	12	2021	14934	2	407	JT213163 15	202112141856	1	3	30/12/2021 15:24	31/12/2021 11:37	Interna-Não programada-Meio ambiente-Descarga Atmosférica	220	1	7108	20,21
607 2	12	2021	16487	4	63	GN11055 903	202112141857	1	3	30/12/2021 14:29	30/12/2021 16:37	Interna-Não programada-Meio ambiente-Descarga Atmosférica	220	152	41316	323,3 0
607 2	12	2021	16493	1	107	LB123504 91	202112141858	1	3	30/12/2021 12:11	30/12/2021 17:42	Interna-Não programada-Meio ambiente-Descarga Atmosférica	13800	4	16157	22,05
607 2	12	2021	14913	3	73	GT113100 80	202112141862	1	3	30/12/2021 14:58	30/12/2021 21:20	Interna-Não programada-Meio ambiente-Árvore ou Vegetação	220	142	15821	903,1 2
607 2	12	2021	14938	2	105	IU123960 97	202112141870	1	3	30/12/2021 15:26	31/12/2021 09:55	Interna-Não programada-Meio ambiente-Descarga Atmosférica	13800	2	13599	36,95
607 2	12	2021	14961	1	190	PI211109 66	202112141873	1	3	30/12/2021 15:27	30/12/2021 18:02	Interna-Não programada-Meio ambiente-Vento	220	1	40274	2,59
607 2	12	2021	14961	1	190	29602064 30	202112141878	1	3	30/12/2021 15:27	30/12/2021 22:44	Interna-Não programada-Meio ambiente-Vento	220	1	40274	7,28
607 2	12	2021	14939	2	112	MQ21138 029	202112141894	1	3	30/12/2021 17:17	31/12/2021 22:56	Interna-Não programada-Meio ambiente-Vento	220	1	13795	29,66
607 2	12	2021	14939	2	112	MQ12094 074	202112141894	1	3	31/12/2021 19:11	31/12/2021 23:10	Interna-Não programada-Meio ambiente-Vento	13800	8	13795	31,86
607 2	12	2021	15745	7	103	JT211530 99	202112141896	1	3	30/12/2021 15:31	31/12/2021 08:56	Interna-Não programada-Meio ambiente-Vento	220	1	20530	17,42

607 2	12	2021	14925	4	88	10004089 870	202112141897	1	3	30/12/2021 15:31	30/12/2021 16:25	Interna-Não programada-Meio ambiente-Vento	220	1	18446	0,89
607 2	12	2021	14923	2	309	FN123901 40	202112141898	1	3	30/12/2021 08:59	30/12/2021 16:59	Interna-Não programada-Meio ambiente-Descarga Atmosférica	13800	11	32517	87,96
607 2	12	2021	14941	1	92	GS213111 29	202112141901	1	3	30/12/2021 15:34	31/12/2021 17:18	Interna-Não programada-Meio ambiente-Descarga Atmosférica	220	1	7437	25,73
607 2	12	2021	14980	31	171	SM12086 469	202112141908	1	3	30/12/2021 12:08	30/12/2021 18:01	Interna-Não programada-Meio ambiente-Descarga Atmosférica	34500	494	13714	2905, 13
607 2	12	2021	14930	35	374	FAAA2132 5592	202112141914	1	3	30/12/2021 15:35	31/12/2021 12:21	Interna-Não programada-Meio ambiente-Descarga Atmosférica	220	1	53318	20,76
607 2	12	2021	15746	32	563	MH12391 965	202112141915	1	3	30/12/2021 15:07	31/12/2021 09:01	Interna-Não programada-Meio ambiente-Descarga Atmosférica	34500	13	10137	232,6 0
607 2	12	2021	16494	1	583	27500111 95	202112141920	1	3	30/12/2021 15:36	31/12/2021 13:15	Interna-Não programada-Meio ambiente-Vento	220	1	17362	21,64
607 2	12	2021	14955	1	384	IT123042 05	202112141925	1	3	30/12/2021 15:17	30/12/2021 19:30	Interna-Não programada-Meio ambiente-Vento	13800	9	5679	37,94
607 2	12	2021	14934	30	103	JT121211 70	202112141935	1	3	30/12/2021 15:39	31/12/2021 10:45	Interna-Não programada-Meio ambiente-Vento	220	1	7108	19,09
607 2	12	2021	14956	5	581	13901158 26	202112141938	1	3	30/12/2021 15:40	31/12/2021 00:52	Interna-Não programada-Meio ambiente-Vento	220	1	32210	9,21
607 2	12	2021	14970	7	587	RV111594 48	202112141941	1	3	30/12/2021 15:30	31/12/2021 02:49	Interna-Não programada-Meio ambiente-Vento	220	256	36352	2897, 78
607 2	12	2021	14970	7	587	RV111594 48	202112141941	1	3	31/12/2021 09:14	31/12/2021 12:23	Interna-Não programada-Meio ambiente-Vento	220	256	36352	806,1 2
607 2	12	2021	14961	1	190	29600648 30	202112141949	1	3	30/12/2021 15:43	30/12/2021 23:22	Interna-Não programada-Meio ambiente-Vento	220	1	40274	7,65
607 2	12	2021	14964	31	156	PC212144 53	202112141953	1	3	30/12/2021 15:44	31/12/2021 01:43	Interna-Não programada-Meio ambiente-Vento	220	1	27194	9,97
607 2	12	2021	15746	32	563	MH11269 217	202112141962	1	3	30/12/2021 15:46	30/12/2021 22:30	Interna-Não programada-Meio ambiente-Vento	220	1	10137	6,73
607 2	12	2021	16489	31	32	CN210000 79	202112141968	1	3	30/12/2021 15:47	30/12/2021 18:56	Interna-Não programada-Meio ambiente-Vento	220	1	10157	3,14
607 2	12	2021	14889	1	308	NE120788 00	202112141970	1	3	30/12/2021 09:28	30/12/2021 18:07	Interna-Não programada-Meio ambiente-Descarga Atmosférica	13800	5	20532	43,25
607 2	12	2021	14916	33	76	MA12211 609	202112141978	1	3	30/12/2021 15:12	30/12/2021 17:14	Interna-Não programada-Meio ambiente-Vento	34500	20	19124	40,58
607 2	12	2021	14925	1	88	MD21141 796	202112141982	1	3	30/12/2021 15:50	30/12/2021 20:05	Interna-Não programada-Meio ambiente-Descarga Atmosférica	220	1	18446	4,24
607 2	12	2021	14970	3	587	RV111091 09	202112141993	1	3	30/12/2021 12:06	30/12/2021 18:58	Interna-Não programada-Meio ambiente-Vento	220	136	36352	931,7 9
607 2	12	2021	14985	31	180	NQ12235 622	202112141998	1	3	30/12/2021 14:32	30/12/2021 19:16	Interna-Não programada-Meio ambiente-Descarga Atmosférica	34500	31	23984	146,7 3
607 2	12	2021	14959	31	556	PH123418 59	202112142004	1	3	30/12/2021 09:30	30/12/2021 17:25	Interna-Não programada-Meio ambiente-Descarga Atmosférica	34500	6	5625	47,44
607 2	12	2021	14978	2	492	FA184447 64TS	202112142011	1	3	30/12/2021 11:16	30/12/2021 21:19	Interna-Não programada-Meio ambiente-Vento	13800	3	8629	30,11
607 2	12	2021	14979	3	202	SL121147 50	202112142017	1	3	30/12/2021 15:47	30/12/2021 23:47	Interna-Não programada-Meio ambiente-Vento	13800	5	17267	39,94
607 2	12	2021	14980	1	495	LC122701 22	202112142020	1	3	30/12/2021 15:57	30/12/2021 18:11	Interna-Não programada-Meio ambiente-Vento	13800	11	13714	24,45
607 2	12	2021	14938	32	105	RN211526 32	202112142022	1	3	30/12/2021 15:59	31/12/2021 12:07	Interna-Não programada-Meio ambiente-Descarga Atmosférica	220	1	13599	20,13
607 2	12	2021	14923	1	309	12800076 71	202112142032	1	3	30/12/2021 16:01	30/12/2021 21:52	Interna-Não programada-Meio ambiente-Vento	220	1	32517	5,84
607 2	12	2021	16491	1	335	47700000 55	202112142034	1	3	30/12/2021 16:01	30/12/2021 19:46	Interna-Não programada-Meio ambiente-Vento	220	1	17361	3,74
607 2	12	2021	14941	31	329	43800154 16	202112142038	1	3	30/12/2021 16:03	31/12/2021 21:15	Interna-Não programada-Meio ambiente-Vento	220	1	7437	29,20

607 2	12	2021	14939	2	352	MU12408 318LD	202112142045	1	3	30/12/2021 16:04	31/12/2021 22:33	Interna-Não programada-Meio ambiente-Vento	13800	2	13795	60,95
607 2	12	2021	14896	1	44	CF123008 89	202112142047	1	3	30/12/2021 16:04	30/12/2021 18:29	Interna-Não programada-Meio ambiente-Descarga Atmosférica	13800	4	4289	9,61
607 2	12	2021	14958	1	146	60065837	202112142048	1	3	30/12/2021 16:04	31/12/2021 03:17	Interna-Não programada-Meio ambiente-Vento	220	1	11535	11,20
607 2	12	2021	14930	4	374	61020940 1	202112142053	1	3	30/12/2021 16:06	30/12/2021 20:20	Interna-Não programada-Meio ambiente-Vento	220	1	53318	4,23
607 2	12	2021	14980	1	495	BX213097 34	202112142068	1	3	30/12/2021 16:08	31/12/2021 20:44	Interna-Não programada-Meio ambiente-Descarga Atmosférica	220	1	13714	28,59
607 2	12	2021	14875	1	24	BM21208 994	202112142069	1	3	30/12/2021 16:08	30/12/2021 23:19	Interna-Não programada-Meio ambiente-Descarga Atmosférica	220	1	5326	7,17
607 2	12	2021	14973	1	163	RB211143 50	202112142080	1	3	30/12/2021 16:10	30/12/2021 18:08	Interna-Não programada-Meio ambiente-Descarga Atmosférica	220	1	11934	1,96
607 2	12	2021	14974	31	142	ML10416 726	202112142089	1	3	30/12/2021 16:11	30/12/2021 16:17	Interna-Não programada-Meio ambiente-Vento	34500	43	2025	4,14
607 2	12	2021	14974	1	367	O1420414	202112142089	1	3	30/12/2021 16:11	30/12/2021 16:17	Interna-Não programada-Meio ambiente-Vento	34500	387	2025	37,30
607 2	12	2021	14974	2	367	O1420414	202112142089	1	3	30/12/2021 16:11	30/12/2021 16:17	Interna-Não programada-Meio ambiente-Vento	34500	716	2025	69,01
607 2	12	2021	14964	2	486	Q1120528 35	202112142097	1	3	30/12/2021 16:11	31/12/2021 20:05	Interna-Não programada-Meio ambiente-Vento	220	1	27194	27,88
607 2	12	2021	14964	2	486	Q1120528 35	202112142097	1	3	30/12/2021 16:11	01/01/2022 19:55	Interna-Não programada-Meio ambiente-Vento	220	1	27194	51,72
607 2	12	2021	14958	3	146	PJ120000 62	202112142098	1	3	30/12/2021 16:12	31/12/2021 07:20	Interna-Não programada-Meio ambiente-Vento	220	1	11535	15,13
607 2	12	2021	14868	2	16	AV210772 50	202112142100	1	3	30/12/2021 16:13	30/12/2021 18:14	Interna-Não programada-Meio ambiente-Descarga Atmosférica	220	1	2330	2,01
607 2	12	2021	14974	1	367	RV210250 02	202112142103	1	3	30/12/2021 16:14	31/12/2021 00:12	Interna-Não programada-Meio ambiente-Descarga Atmosférica	220	1	2025	7,97
607 2	12	2021	14945	31	337	MZ21238 939	202112142104	1	3	30/12/2021 16:14	31/12/2021 01:19	Interna-Não programada-Meio ambiente-Vento	220	1	9906	9,08
607 2	12	2021	14934	1	167	SX211997 78	202112142105	1	3	30/12/2021 16:14	31/12/2021 08:10	Interna-Não programada-Meio ambiente-Vento	220	1	7108	15,93
607 2	12	2021	14939	2	112	MQ12338 159	202112142106	1	3	30/12/2021 16:14	31/12/2021 12:57	Interna-Não programada-Meio ambiente-Descarga Atmosférica	13800	3	13795	62,13
607 2	12	2021	14988	1	313	PK120473 98	202112142107	1	3	30/12/2021 16:08	30/12/2021 18:44	Interna-Não programada-Meio ambiente-Descarga Atmosférica	13800	9	4288	23,33
607 2	12	2021	14939	1	207	SE210495 78	202112142114	1	3	30/12/2021 16:15	31/12/2021 17:41	Interna-Não programada-Meio ambiente-Vento	220	1	13795	25,43
607 2	12	2021	15729	8	245	RV212467 31	202112142115	1	3	30/12/2021 16:15	31/12/2021 00:38	Interna-Não programada-Meio ambiente-Descarga Atmosférica	220	1	14909	8,38
607 2	12	2021	14956	3	581	MY11084 401	202112142116	1	3	30/12/2021 15:49	30/12/2021 19:55	Interna-Não programada-Meio ambiente-Descarga Atmosférica	220	70	32210	286,9 0
607 2	12	2021	14939	1	47	MQ21287 608	202112142123	1	3	30/12/2021 16:17	31/12/2021 11:27	Interna-Não programada-Meio ambiente-Descarga Atmosférica	220	1	13795	19,16
607 2	12	2021	14868	2	16	AV213347 41	202112142126	1	3	30/12/2021 16:17	30/12/2021 20:27	Interna-Não programada-Meio ambiente-Descarga Atmosférica	220	1	2330	4,16
607 2	12	2021	14953	4	330	PL110601 59	202112142128	1	3	30/12/2021 15:12	30/12/2021 20:46	Interna-Não programada-Meio ambiente-Vento	220	178	20280	989,7 3
607 2	12	2021	14974	2	367	10019776 762	202112142136	1	3	30/12/2021 16:11	30/12/2021 23:31	Interna-Não programada-Meio ambiente-Vento	220	1	2025	7,33
607 2	12	2021	14904	32	283	TE122574 69	202112142140	1	3	30/12/2021 19:25	31/12/2021 03:03	Interna-Não programada-Meio ambiente-Árvore ou Vegetação	34500	142	11602	1085, 83
607 2	12	2021	14922	30	83	IP213723 94	202112142142	1	3	30/12/2021 16:21	30/12/2021 18:21	Interna-Não programada-Meio ambiente-Descarga Atmosférica	220	1	10581	2,00
607 2	12	2021	14944	4	124	MR12172 969	202112142143	1	3	30/12/2021 16:05	30/12/2021 17:21	Interna-Não programada-Meio ambiente-Descarga Atmosférica	13800	122	23941	154,1 9

607 2	12	2021	14890	5	34	19900479 59	202112142145	1	3	30/12/2021 16:21	30/12/2021 20:46	Interna-Não programada-Meio ambiente-Vento	220	1	46783	4,40
607 2	12	2021	14953	4	138	PL212152 78	202112142148	1	3	30/12/2021 16:21	31/12/2021 12:15	Interna-Não programada-Meio ambiente-Descarga Atmosférica	220	1	20280	19,89
607 2	12	2021	14889	2	89	CY120787 06	202112142149	1	3	30/12/2021 14:19	30/12/2021 19:57	Interna-Não programada-Meio ambiente-Descarga Atmosférica	13800	6	20532	33,75
607 2	12	2021	14982	2	489	CN112466 11	202112142152	1	3	30/12/2021 16:04	30/12/2021 18:54	Interna-Não programada-Meio ambiente-Árvore ou Vegetação	220	52	35693	147,2 8
607 2	12	2021	16484	34	328	RV123030 14	202112142153	1	3	30/12/2021 16:23	31/12/2021 08:35	Interna-Não programada-Meio ambiente-Descarga Atmosférica	34500	3	6527	48,60
607 2	12	2021	14931	3	98	10032352 202	202112142159	1	3	30/12/2021 16:24	30/12/2021 18:12	Interna-Não programada-Meio ambiente-Vento	220	1	19350	1,79
607 2	12	2021	14939	2	112	AJ184050 26TS	202112142163	1	3	30/12/2021 15:57	31/12/2021 01:29	Interna-Não programada-Meio ambiente-Vento	13800	35	13795	333,6 5
607 2	12	2021	15730	31	245	RV104529 38	202112142165	1	3	30/12/2021 16:23	31/12/2021 03:11	Interna-Não programada-Meio ambiente-Descarga Atmosférica	34500	29	1278	313,0 5
607 2	12	2021	14964	31	156	QI211012 32	202112142172	1	3	30/12/2021 16:27	31/12/2021 01:05	Interna-Não programada-Meio ambiente-Vento	220	1	27194	8,62
607 2	12	2021	14974	2	367	RV210290 71	202112142180	1	3	30/12/2021 16:29	31/12/2021 00:27	Interna-Não programada-Meio ambiente-Descarga Atmosférica	220	2	2025	15,92
607 2	12	2021	14980	2	171	SM21192 286	202112142181	1	3	30/12/2021 16:29	31/12/2021 14:47	Interna-Não programada-Meio ambiente-Vento	220	1	13714	22,29
607 2	12	2021	14916	31	209	MA12252 650	202112142190	1	3	30/12/2021 16:31	31/12/2021 07:17	Interna-Não programada-Meio ambiente-Descarga Atmosférica	34500	9	19124	132,8 6
607 2	12	2021	14962	1	151	PK184553 00TS	202112142203	1	3	30/12/2021 16:34	30/12/2021 21:42	Interna-Não programada-Meio ambiente-Descarga Atmosférica	13800	173	15025	890,2 3
607 2	12	2021	15748	31	148	IP120870 55	202112142204	1	3	30/12/2021 16:34	31/12/2021 01:52	Interna-Não programada-Meio ambiente-Descarga Atmosférica	34500	17	11672	158,0 5
607 2	12	2021	14868	31	16	AY122459 25	202112142210	1	3	30/12/2021 16:35	30/12/2021 19:36	Interna-Não programada-Meio ambiente-Descarga Atmosférica	34500	3	2330	9,01
607 2	12	2021	14930	33	374	CW12181 812	202112142213	1	3	30/12/2021 16:36	31/12/2021 08:30	Interna-Não programada-Meio ambiente-Vento	34500	2	53318	31,78
607 2	12	2021	14939	2	352	MU21000 006	202112142215	1	3	30/12/2021 16:37	31/12/2021 21:04	Interna-Não programada-Meio ambiente-Descarga Atmosférica	220	1	13795	28,45
607 2	12	2021	15730	31	245	RV211918 33	202112142222	1	3	30/12/2021 16:39	30/12/2021 21:18	Interna-Não programada-Meio ambiente-Vento	220	1	1278	4,65
607 2	12	2021	14913	2	73	GT120766 33LD	202112142238	1	3	30/12/2021 16:41	30/12/2021 20:59	Interna-Não programada-Meio ambiente-Vento	13800	4	15821	17,24
607 2	12	2021	14913	2	73	GT120766 33LD	202112142238	1	3	30/12/2021 19:11	30/12/2021 20:59	Interna-Não programada-Meio ambiente-Vento	13800	277	15821	500,2 2
607 2	12	2021	14956	35	261	MY10396 070	202112142241	1	3	30/12/2021 16:37	30/12/2021 20:08	Interna-Não programada-Meio ambiente-Vento	34500	3	32210	10,56
607 2	12	2021	14956	35	261	MY10396 070	202112142241	1	3	30/12/2021 16:37	31/12/2021 18:42	Interna-Não programada-Meio ambiente-Vento	34500	6	32210	156,5 1
607 2	12	2021	14956	35	261	MY10396 070	202112142241	1	3	30/12/2021 16:37	31/12/2021 19:14	Interna-Não programada-Meio ambiente-Vento	34500	30	32210	798,4 1
607 2	12	2021	14956	35	261	MY10396 070	202112142241	1	3	30/12/2021 21:15	30/12/2021 21:26	Interna-Não programada-Meio ambiente-Vento	34500	3	32210	0,58
607 2	12	2021	14956	35	261	MY10396 070	202112142241	1	3	30/12/2021 21:59	30/12/2021 22:04	Interna-Não programada-Meio ambiente-Vento	34500	3	32210	0,27
607 2	12	2021	14985	31	180	NQ12293 886	202112142242	1	3	30/12/2021 16:30	30/12/2021 22:15	Interna-Não programada-Meio ambiente-Descarga Atmosférica	34500	14	23984	80,41
607 2	12	2021	16493	2	573	AA123888 54	202112142249	1	3	30/12/2021 12:19	30/12/2021 22:03	Interna-Não programada-Meio ambiente-Vento	13800	5	16157	48,62
607 2	12	2021	14978	1	492	FA112336 28	202112142250	1	3	30/12/2021 16:44	31/12/2021 12:27	Interna-Não programada-Meio ambiente-Vento	220	1	8629	19,72
607 2	12	2021	14925	1	88	MD12031 239	202112142254	1	3	30/12/2021 08:35	30/12/2021 18:54	Interna-Não programada-Meio ambiente-Descarga Atmosférica	13800	5	18446	51,55

607 2	12	2021	14963	1	110	FO121853 19	202112142258	1	3	30/12/2021 16:21	30/12/2021 23:32	Interna-Não programada-Meio ambiente-Descarga Atmosférica	13800	38	27324	272,9 4
607 2	12	2021	14918	31	1	FB123842 11	202112142259	1	3	30/12/2021 13:12	30/12/2021 19:01	Interna-Não programada-Meio ambiente-Vento	34500	143	33398	831,5 5
607 2	12	2021	14918	31	1	FB122879 10	202112142268	1	3	30/12/2021 15:34	31/12/2021 03:08	Interna-Não programada-Meio ambiente-Descarga Atmosférica	34500	4	33398	46,26
607 2	12	2021	14922	2	83	58011240 8	202112142273	1	3	30/12/2021 16:45	30/12/2021 20:14	Interna-Não programada-Meio ambiente-Vento	220	1	10581	3,47
607 2	12	2021	14889	30	34	CT211528 97	202112142275	1	3	30/12/2021 16:45	30/12/2021 20:32	Interna-Não programada-Meio ambiente-Descarga Atmosférica	220	1	20532	3,77
607 2	12	2021	14962	2	358	MI210004 09	202112142281	1	3	30/12/2021 16:46	30/12/2021 23:36	Interna-Não programada-Meio ambiente-Descarga Atmosférica	220	3	15025	20,46
607 2	12	2021	14978	31	216	NQ121140 180	202112142290	1	3	30/12/2021 16:45	31/12/2021 11:38	Interna-Não programada-Meio ambiente-Vento	34500	2	8629	37,76
607 2	12	2021	14964	3	156	QI184182 40TS	202112142294	1	3	30/12/2021 16:49	31/12/2021 02:15	Interna-Não programada-Meio ambiente-Vento	13800	60	27194	566,1 8
607 2	12	2021	16491	30	49	AI212329 72	202112142295	1	3	30/12/2021 16:49	31/12/2021 12:51	Interna-Não programada-Meio ambiente-Vento	220	2	17361	40,06
607 2	12	2021	14934	30	103	JT213488 15	202112142296	1	3	30/12/2021 16:49	30/12/2021 22:39	Interna-Não programada-Meio ambiente-Descarga Atmosférica	220	1	7108	5,84
607 2	12	2021	14985	31	180	NQ21238 450	202112142299	1	3	30/12/2021 16:49	31/12/2021 17:41	Interna-Não programada-Meio ambiente-Vento	220	1	23984	24,87
607 2	12	2021	14930	32	374	CW12255 614	202112142303	1	3	30/12/2021 16:50	30/12/2021 21:12	Interna-Não programada-Meio ambiente-Vento	34500	11	53318	48,02
607 2	12	2021	14865	2	349	AC213492 77	202112142304	1	3	30/12/2021 16:50	31/12/2021 07:21	Interna-Não programada-Meio ambiente-Descarga Atmosférica	220	1	17518	14,51
607 2	12	2021	14969	5	160	63010969 2	202112142306	1	3	30/12/2021 16:50	31/12/2021 13:59	Interna-Não programada-Meio ambiente-Vento	220	1	33754	21,14
607 2	12	2021	14918	31	1	FB120452 59	202112142310	1	3	30/12/2021 14:28	30/12/2021 18:56	Interna-Não programada-Meio ambiente-Descarga Atmosférica	34500	315	33398	1401, 84
607 2	12	2021	14956	6	581	13901687 03	202112142318	1	3	30/12/2021 16:52	30/12/2021 21:28	Interna-Não programada-Meio ambiente-Vento	220	1	32210	4,61
607 2	12	2021	14985	3	180	UR122016 88	202112142319	1	3	30/12/2021 15:09	31/12/2021 17:18	Interna-Não programada-Meio ambiente-Vento	13800	4	23984	104,6 2
607 2	12	2021	14953	1	138	10019746 146	202112142320	1	3	30/12/2021 16:52	31/12/2021 10:44	Interna-Não programada-Meio ambiente-Vento	220	1	20280	17,86
607 2	12	2021	14877	1	25	BT123412 20	202112142324	1	3	30/12/2021 16:52	30/12/2021 22:13	Interna-Não programada-Meio ambiente-Descarga Atmosférica	13800	2	7337	10,67
607 2	12	2021	14980	1	171	83006851 0	202112142326	1	3	30/12/2021 16:53	31/12/2021 20:06	Interna-Não programada-Meio ambiente-Vento	220	1	13714	27,21
607 2	12	2021	14923	1	85	IR120401 98	202112142328	1	3	30/12/2021 16:52	30/12/2021 18:10	Interna-Não programada-Meio ambiente-Vento	13800	8	32517	10,31
607 2	12	2021	14876	1	23	10006619 752	202112142330	1	3	30/12/2021 16:53	30/12/2021 22:07	Interna-Não programada-Meio ambiente-Vento	220	1	10269	5,23
607 2	12	2021	14893	2	243	DJ113397 96	202112142367	1	3	30/12/2021 14:41	31/12/2021 00:13	Interna-Não programada-Meio ambiente-Descarga Atmosférica	220	47	5110	447,9 2
607 2	12	2021	16485	1	576	PU121105 55	202112142373	1	3	30/12/2021 16:54	30/12/2021 21:58	Interna-Não programada-Meio ambiente-Descarga Atmosférica	13800	13	5073	65,86
607 2	12	2021	14953	4	138	PL120001 11	202112142410	1	3	30/12/2021 17:08	31/12/2021 10:12	Interna-Não programada-Meio ambiente-Descarga Atmosférica	13800	4	20280	68,25
607 2	12	2021	14968	1	232	BJ131632 67	202112142425	1	3	30/12/2021 16:52	30/12/2021 17:21	Interna-Não programada-Meio ambiente-Descarga Atmosférica	13800	58	10263	28,11
607 2	12	2021	14968	1	368	BJ131632 67	202112142425	1	3	30/12/2021 16:52	30/12/2021 17:21	Interna-Não programada-Meio ambiente-Descarga Atmosférica	13800	411	10263	199,2 2
607 2	12	2021	14968	2	368	BJ131632 67	202112142425	1	3	30/12/2021 16:52	30/12/2021 17:21	Interna-Não programada-Meio ambiente-Descarga Atmosférica	13800	25	10263	12,12
607 2	12	2021	14968	1	232	O2320214	202112142425	1	3	30/12/2021 16:52	30/12/2021 17:22	Interna-Não programada-Meio ambiente-Descarga Atmosférica	13800	1321	10263	659,7 7

607 2	12	2021	14968	1	232	02320214	202112142425	1	3	30/12/2021 16:52	30/12/2021 19:31	Interna-Não programada-Meio ambiente-Descarga Atmosférica	13800	205	10263	544,0 5
607 2	12	2021	14968	1	232	02320214	202112142425	1	3	30/12/2021 16:52	31/12/2021 03:53	Interna-Não programada-Meio ambiente-Descarga Atmosférica	13800	80	10263	881,3 6
607 2	12	2021	14968	1	232	03680414	202112142425	1	3	30/12/2021 17:50	30/12/2021 17:54	Interna-Não programada-Meio ambiente-Descarga Atmosférica	13800	1379	10263	102,6 6
607 2	12	2021	14968	2	368	03680414	202112142425	1	3	30/12/2021 17:50	30/12/2021 17:54	Interna-Não programada-Meio ambiente-Descarga Atmosférica	13800	25	10263	1,86
607 2	12	2021	14968	1	368	03680414	202112142425	1	3	30/12/2021 17:50	30/12/2021 18:14	Interna-Não programada-Meio ambiente-Descarga Atmosférica	13800	411	10263	167,3 7
607 2	12	2021	14986	2	379	UT210952 23	202112142427	1	3	30/12/2021 17:13	30/12/2021 23:19	Interna-Não programada-Meio ambiente-Descarga Atmosférica	220	1	2078	6,10
607 2	12	2021	14930	1	374	10008024 497	202112142434	1	3	30/12/2021 17:14	31/12/2021 07:24	Interna-Não programada-Meio ambiente-Vento	220	1	53318	14,17
607 2	12	2021	16484	34	328	RV212007 13	202112142438	1	3	30/12/2021 17:14	31/12/2021 09:53	Interna-Não programada-Meio ambiente-Descarga Atmosférica	220	1	6527	16,65
607 2	12	2021	14961	1	190	10016730 605	202112142441	1	3	30/12/2021 17:14	30/12/2021 19:13	Interna-Não programada-Meio ambiente-Vento	220	1	40274	1,98
607 2	12	2021	14969	5	160	RV123551 26	202112142448	1	3	30/12/2021 17:15	31/12/2021 15:57	Interna-Não programada-Meio ambiente-Vento	220	1	33754	22,68
607 2	12	2021	14865	2	128	NZ120000 34	202112142454	1	3	30/12/2021 15:27	30/12/2021 22:17	Interna-Não programada-Meio ambiente-Descarga Atmosférica	13800	8	17518	54,54
607 2	12	2021	14953	1	138	59006320 0	202112142461	1	3	30/12/2021 17:17	31/12/2021 11:47	Interna-Não programada-Meio ambiente-Vento	220	1	20280	18,49
607 2	12	2021	14918	1	499	BQ111687 70	202112142464	1	3	30/12/2021 17:18	31/12/2021 07:45	Interna-Não programada-Meio ambiente-Descarga Atmosférica	220	2	33398	28,88
607 2	12	2021	14934	1	167	10030689 790	202112142477	1	3	30/12/2021 17:21	31/12/2021 10:44	Interna-Não programada-Meio ambiente-Árvore ou Vegetação	220	1	7108	17,37
607 2	12	2021	14889	2	263	OU21166 888	202112142481	1	3	30/12/2021 17:22	30/12/2021 20:25	Interna-Não programada-Meio ambiente-Descarga Atmosférica	220	1	20532	3,04
607 2	12	2021	14943	3	197	IH123776 74	202112142486	1	3	30/12/2021 17:23	30/12/2021 20:36	Interna-Não programada-Meio ambiente-Descarga Atmosférica	13800	18	14307	57,74
607 2	12	2021	14957	1	145	PG120606 08	202112142487	1	3	30/12/2021 11:33	30/12/2021 22:52	Interna-Não programada-Meio ambiente-Descarga Atmosférica	13800	3	4512	33,91
607 2	12	2021	14963	33	152	TB213225 42	202112142490	1	3	30/12/2021 17:25	31/12/2021 09:37	Interna-Não programada-Meio ambiente-Descarga Atmosférica	220	1	27324	16,19
607 2	12	2021	14921	2	8	EU184297 92TS	202112142506	1	3	30/12/2021 11:13	31/12/2021 09:59	Interna-Não programada-Meio ambiente-Vento	13800	10	11757	227,5 8
607 2	12	2021	14904	31	283	JL212681 12	202112142514	1	3	30/12/2021 17:29	31/12/2021 10:04	Interna-Não programada-Meio ambiente-Vento	220	1	11602	16,58
607 2	12	2021	14925	4	88	IB210000 28	202112142516	1	3	30/12/2021 17:30	30/12/2021 19:23	Interna-Não programada-Meio ambiente-Descarga Atmosférica	220	2	18446	3,75
607 2	12	2021	14913	4	73	MR12161 814	202112142519	1	3	30/12/2021 17:30	31/12/2021 08:50	Interna-Não programada-Meio ambiente-Descarga Atmosférica	220	1	15821	15,32
607 2	12	2021	14925	2	88	IB120218 58	202112142521	1	3	30/12/2021 16:30	31/12/2021 09:48	Interna-Não programada-Meio ambiente-Descarga Atmosférica	13800	4	18446	69,18
607 2	12	2021	14945	1	430	MZ12238 850	202112142523	1	3	30/12/2021 17:31	31/12/2021 09:59	Interna-Não programada-Meio ambiente-Vento	13800	5	9906	82,29
607 2	12	2021	14865	2	128	NZ210000 09	202112142524	1	3	30/12/2021 17:32	31/12/2021 13:08	Interna-Não programada-Meio ambiente-Descarga Atmosférica	220	3	17518	58,80
607 2	12	2021	14963	33	152	UC214441 88	202112142529	1	3	30/12/2021 17:32	31/12/2021 15:06	Interna-Não programada-Meio ambiente-Descarga Atmosférica	220	1	27324	21,56
607 2	12	2021	14953	1	138	10033450 259	202112142530	1	3	30/12/2021 17:32	31/12/2021 08:22	Interna-Não programada-Meio ambiente-Vento	220	1	20280	14,82
607 2	12	2021	15744	3	103	29006296 2	202112142532	1	3	30/12/2021 17:32	31/12/2021 07:17	Interna-Não programada-Meio ambiente-Vento	220	1	24079	13,74
607 2	12	2021	16484	32	328	10027843 570	202112142533	1	3	30/12/2021 17:32	31/12/2021 11:33	Interna-Não programada-Meio ambiente-Vento	220	1	6527	18,01

607 2	12	2021	14985	3	180	UR122021 49	202112142534	1	3	30/12/2021 14:56	31/12/2021 05:43	Interna-Não programada-Meio ambiente-Vento	13800	26	23984	384,2 4
607 2	12	2021	14985	3	180	20120265	202112142534	1	3	31/12/2021 05:44	31/12/2021 16:15	Interna-Não programada-Meio ambiente-Vento	13800	9	23984	94,65
607 2	12	2021	14985	3	180	UR122660 43	202112142534	1	3	31/12/2021 05:44	31/12/2021 16:55	Interna-Não programada-Meio ambiente-Vento	13800	14	23984	156,5 7
607 2	12	2021	14945	1	185	AK123107 46	202112142538	1	3	30/12/2021 17:33	30/12/2021 22:08	Interna-Não programada-Meio ambiente-Descarga Atmosférica	13800	4	9906	18,30
607 2	12	2021	15748	34	584	CM21165 304	202112142539	1	3	30/12/2021 17:33	30/12/2021 20:47	Interna-Não programada-Meio ambiente-Vento	220	1	11672	3,22
607 2	12	2021	14886	2	326	UR210688 92	202112142542	1	3	30/12/2021 17:33	31/12/2021 15:56	Interna-Não programada-Meio ambiente-Descarga Atmosférica	220	2	5519	44,74
607 2	12	2021	14980	1	495	LC112702 64	202112142547	1	3	30/12/2021 17:35	31/12/2021 23:52	Interna-Não programada-Meio ambiente-Vento	220	1	13714	30,28
607 2	12	2021	14861	2	345	BG120000 05	202112142553	1	3	30/12/2021 17:19	30/12/2021 20:50	Interna-Não programada-Meio ambiente-Descarga Atmosférica	13800	57	4954	200,3 1
607 2	12	2021	14865	1	128	TV120048 04	202112142555	1	3	30/12/2021 16:22	31/12/2021 07:42	Interna-Não programada-Meio ambiente-Descarga Atmosférica	13800	8	17518	122,6 0
607 2	12	2021	15748	1	354	PR120516 86	202112142562	1	3	30/12/2021 17:15	31/12/2021 08:29	Interna-Não programada-Meio ambiente-Descarga Atmosférica	13800	7	11672	106,7 0
607 2	12	2021	15748	1	354	PR120516 86	202112142562	1	3	30/12/2021 17:15	31/12/2021 09:17	Interna-Não programada-Meio ambiente-Descarga Atmosférica	13800	18	11672	288,8 4
607 2	12	2021	14974	31	166	BZ212133 29	202112142575	1	3	30/12/2021 17:39	31/12/2021 07:41	Interna-Não programada-Meio ambiente-Descarga Atmosférica	220	1	2025	14,02
607 2	12	2021	14968	31	232	BJ122268 66	202112142582	1	3	30/12/2021 17:41	31/12/2021 16:35	Interna-Não programada-Meio ambiente-Vento	34500	6	10263	137,3 9
607 2	12	2021	15742	2	99	69013623 7	202112142603	1	3	30/12/2021 17:43	30/12/2021 19:33	Interna-Não programada-Meio ambiente-Vento	220	1	23451	1,84
607 2	12	2021	14963	2	414	10009607 577	202112142608	1	3	30/12/2021 17:44	31/12/2021 23:19	Interna-Não programada-Meio ambiente-Vento	220	1	27324	29,58
607 2	12	2021	15731	1	36	SW11291 701	202112142609	1	3	30/12/2021 14:03	30/12/2021 21:25	Interna-Não programada-Meio ambiente-Vento	220	33	4707	243,0 2
607 2	12	2021	14893	1	243	DJ122484 81	202112142610	1	3	30/12/2021 16:01	01/01/2022 09:24	Interna-Não programada-Meio ambiente-Vento	13800	2	5110	82,76
607 2	12	2021	14944	2	426	PJ211057 58	202112142617	1	3	30/12/2021 17:46	30/12/2021 23:23	Interna-Não programada-Meio ambiente-Descarga Atmosférica	220	1	23941	5,61
607 2	12	2021	14896	1	524	BV210803 58	202112142622	1	3	30/12/2021 17:47	31/12/2021 16:17	Interna-Não programada-Meio ambiente-Vento	220	2	4289	45,00
607 2	12	2021	14963	33	152	UC121971 69	202112142636	1	3	30/12/2021 17:49	31/12/2021 16:57	Interna-Não programada-Meio ambiente-Descarga Atmosférica	34500	3	27324	69,38
607 2	12	2021	14916	33	76	CH122431 23	202112142642	1	3	30/12/2021 17:50	30/12/2021 18:08	Interna-Não programada-Meio ambiente-Vento	34500	2	19124	0,58
607 2	12	2021	14970	5	587	63033747 0	202112142650	1	3	30/12/2021 17:52	31/12/2021 11:09	Interna-Não programada-Meio ambiente-Vento	220	1	36352	17,30
607 2	12	2021	14924	1	355	TQ122507 93	202112142653	1	3	30/12/2021 15:01	30/12/2021 20:44	Interna-Não programada-Meio ambiente-Descarga Atmosférica	220	1	9975	5,71
607 2	12	2021	16486	1	234	RQ110612 99	202112142656	1	3	30/12/2021 16:47	30/12/2021 19:55	Interna-Não programada-Meio ambiente-Descarga Atmosférica	220	59	3404	184,2 3
607 2	12	2021	14980	1	171	SM12000 007LD	202112142660	1	3	30/12/2021 16:01	30/12/2021 20:47	Interna-Não programada-Meio ambiente-Descarga Atmosférica	13800	920	13714	4385, 84
607 2	12	2021	14890	4	34	CT110230 27	202112142665	1	3	30/12/2021 17:32	30/12/2021 21:56	Interna-Não programada-Meio ambiente-Vento	220	157	46783	690,5 8
607 2	12	2021	14938	30	134	FN122298 76	202112142668	1	3	30/12/2021 17:43	30/12/2021 19:14	Interna-Não programada-Meio ambiente-Descarga Atmosférica	34500	5	13599	7,54
607 2	12	2021	15729	7	245	RV110809 15	202112142669	1	3	30/12/2021 15:30	31/12/2021 00:11	Interna-Não programada-Meio ambiente-Vento	220	45	14909	390,2 4
607 2	12	2021	14890	1	34	10004744 924	202112142670	1	3	30/12/2021 17:56	31/12/2021 00:04	Interna-Não programada-Meio ambiente-Vento	220	1	46783	6,12

607 2	12	2021	14877	1	165	RN121240 84LD	202112142678	1	3	30/12/2021 17:56	31/12/2021 11:53	Interna-Não programada-Meio ambiente-Descarga Atmosférica	13800	15	7337	269,0 0
607 2	12	2021	14904	32	283	CJ122399 35	202112142681	1	3	30/12/2021 11:20	31/12/2021 10:45	Interna-Não programada-Meio ambiente-Descarga Atmosférica	34500	150	11602	3510, 79
607 2	12	2021	15747	3	148	46000679 4	202112142686	1	3	30/12/2021 17:59	31/12/2021 08:27	Interna-Não programada-Meio ambiente-Vento	220	1	14615	14,46
607 2	12	2021	15748	2	188	OZ210228 60	202112142689	1	3	30/12/2021 17:59	30/12/2021 21:56	Interna-Não programada-Meio ambiente-Descarga Atmosférica	220	2	11672	7,87
607 2	12	2021	14969	8	160	RV113063 07	202112142695	1	3	30/12/2021 14:16	30/12/2021 21:19	Interna-Não programada-Meio ambiente-Descarga Atmosférica	220	113	33754	795,7 7
607 2	12	2021	14985	31	180	NQ12235 634	202112142702	1	3	30/12/2021 18:03	30/12/2021 21:40	Interna-Não programada-Meio ambiente-Descarga Atmosférica	34500	80	23984	288,7 1
607 2	12	2021	14979	3	202	CO211198 66	202112142708	1	3	30/12/2021 18:05	31/12/2021 16:18	Interna-Não programada-Meio ambiente-Vento	220	1	17267	22,21
607 2	12	2021	16489	4	32	76045429 2	202112142709	1	3	30/12/2021 18:05	30/12/2021 20:10	Interna-Não programada-Meio ambiente-Vento	220	1	10157	2,07
607 2	12	2021	14982	2	489	10010554 430	202112142714	1	3	30/12/2021 18:07	30/12/2021 20:26	Interna-Não programada-Meio ambiente-Vento	220	1	35693	2,32
607 2	12	2021	16484	32	570	CP124134 88	202112142716	1	3	30/12/2021 17:50	31/12/2021 09:33	Interna-Não programada-Meio ambiente-Descarga Atmosférica	34500	6	6527	94,24
607 2	12	2021	14979	3	202	SL120194 59	202112142725	1	3	30/12/2021 18:10	31/12/2021 08:10	Interna-Não programada-Meio ambiente-Descarga Atmosférica	13800	3	17267	41,98
607 2	12	2021	14918	1	1	10007860 976	202112142729	1	3	30/12/2021 18:11	31/12/2021 03:41	Interna-Não programada-Meio ambiente-Vento	220	1	33398	9,49
607 2	12	2021	14911	2	100	AZ122998 28	202112142732	1	3	30/12/2021 18:12	31/12/2021 16:19	Interna-Não programada-Meio ambiente-Vento	13800	3	14783	66,36
607 2	12	2021	14931	3	98	10008999 285	202112142740	1	3	30/12/2021 18:14	30/12/2021 22:12	Interna-Não programada-Meio ambiente-Vento	220	1	19350	3,98
607 2	12	2021	14980	1	495	LC122707 41	202112142745	1	3	30/12/2021 15:41	30/12/2021 19:01	Interna-Não programada-Meio ambiente-Vento	13800	10	13714	33,22
607 2	12	2021	14952	2	380	PY123961 15	202112142755	1	3	30/12/2021 17:41	31/12/2021 00:02	Interna-Não programada-Meio ambiente-Descarga Atmosférica	13800	14	2142	88,90
607 2	12	2021	14881	1	30	CP112920 45	202112142774	1	3	30/12/2021 18:21	30/12/2021 21:08	Interna-Não programada-Meio ambiente-Descarga Atmosférica	220	2	11771	5,54
607 2	12	2021	14982	4	489	76039480 5	202112142786	1	3	30/12/2021 18:22	30/12/2021 19:22	Interna-Não programada-Meio ambiente-Vento	220	1	35693	0,99
607 2	12	2021	14927	30	992	IJ1209611 6	202112142787	1	3	30/12/2021 18:22	31/12/2021 00:15	Interna-Não programada-Meio ambiente-Descarga Atmosférica	220	1	3035	5,87
607 2	12	2021	14986	2	379	UT210169 15	202112142790	1	3	30/12/2021 18:23	30/12/2021 22:06	Interna-Não programada-Meio ambiente-Descarga Atmosférica	220	1	2078	3,71
607 2	12	2021	14868	1	16	AY120000 51	202112142799	1	3	30/12/2021 17:59	31/12/2021 07:26	Interna-Não programada-Meio ambiente-Descarga Atmosférica	13800	7	2330	94,14
607 2	12	2021	14962	2	358	MI124025 81	202112142828	1	3	30/12/2021 18:32	31/12/2021 14:26	Interna-Não programada-Meio ambiente-Vento	13800	65	15025	1294, 37
607 2	12	2021	15749	1	249	VD122510 82	202112142846	1	3	30/12/2021 18:07	30/12/2021 22:40	Interna-Não programada-Meio ambiente-Descarga Atmosférica	13800	19	14673	86,42
607 2	12	2021	15746	1	563	MH12357 676	202112142848	1	3	30/12/2021 01:51	30/12/2021 20:29	Interna-Não programada-Meio ambiente-Vento	13800	3	10137	55,87
607 2	12	2021	14982	6	489	10017865 016	202112142875	1	3	30/12/2021 18:39	30/12/2021 21:10	Interna-Não programada-Meio ambiente-Vento	220	1	35693	2,50
607 2	12	2021	14961	1	190	PI111462 44	202112142881	1	3	30/12/2021 18:38	30/12/2021 19:58	Interna-Não programada-Meio ambiente-Vento	220	311	40274	413,5 4
607 2	12	2021	14961	3	190	29602170 87	202112142885	1	3	30/12/2021 18:41	30/12/2021 22:43	Interna-Não programada-Meio ambiente-Vento	220	1	40274	4,04
607 2	12	2021	14961	1	190	10017840 374	202112142886	1	3	30/12/2021 18:41	30/12/2021 22:40	Interna-Não programada-Meio ambiente-Vento	220	1	40274	3,98
607 2	12	2021	14945	2	430	AK212200 10	202112142899	1	3	30/12/2021 18:43	31/12/2021 10:28	Interna-Não programada-Meio ambiente-Descarga Atmosférica	220	2	9906	31,48

607 2	12	2021	14923	1	85	73010642 1	202112142910	1	3	30/12/2021 18:45	30/12/2021 20:31	Interna-Não programada-Meio ambiente-Vento	220	1	32517	1,77
607 2	12	2021	14961	32	325	PI123557 94	202112142919	1	3	30/12/2021 18:24	30/12/2021 22:18	Interna-Não programada-Meio ambiente-Descarga Atmosférica	34500	15	40274	58,26
607 2	12	2021	14918	31	123	IA120462 95	202112142924	1	3	30/12/2021 18:46	30/12/2021 23:43	Interna-Não programada-Meio ambiente-Vento	138000	87	33398	430,6 5
607 2	12	2021	14918	31	123	IA120462 95	202112142924	1	3	30/12/2021 18:48	30/12/2021 23:43	Interna-Não programada-Meio ambiente-Vento	34500	6	33398	29,49
607 2	12	2021	15748	2	188	OZ210807 05	202112142926	1	3	30/12/2021 18:48	31/12/2021 13:10	Interna-Não programada-Meio ambiente-Descarga Atmosférica	220	1	11672	18,37
607 2	12	2021	14956	4	581	MY12234 339	202112142935	1	3	30/12/2021 18:14	31/12/2021 12:10	Interna-Não programada-Meio ambiente-Vento	13800	11	32210	197,1 8
607 2	12	2021	14916	33	76	MA12224 219	202112142957	1	3	30/12/2021 16:07	31/12/2021 19:46	Interna-Não programada-Meio ambiente-Vento	34500	36	19124	995,9 8
607 2	12	2021	14916	33	76	MA12224 219	202112142957	1	3	30/12/2021 16:07	31/12/2021 21:05	Interna-Não programada-Meio ambiente-Vento	220	1	19124	28,98
607 2	12	2021	14911	31	71	FC123073 60	202112142970	1	3	30/12/2021 18:12	31/12/2021 00:44	Interna-Não programada-Meio ambiente-Descarga Atmosférica	34500	37	14783	241,3 4
607 2	12	2021	14902	1	49	FR120969 71	202112142971	1	3	30/12/2021 15:11	31/12/2021 14:59	Interna-Não programada-Meio ambiente-Descarga Atmosférica	13800	2	5203	47,57
607 2	12	2021	16491	2	348	AC123046 07	202112142972	1	3	30/12/2021 18:44	31/12/2021 00:29	Interna-Não programada-Meio ambiente-Descarga Atmosférica	13800	3	17361	17,24
607 2	12	2021	14953	1	138	PL122333 52	202112142982	1	3	30/12/2021 16:09	30/12/2021 23:14	Interna-Não programada-Meio ambiente-Vento	13800	251	20280	1774, 15
607 2	12	2021	14953	1	138	PL104066 28	202112142982	1	3	30/12/2021 22:13	30/12/2021 22:25	Interna-Não programada-Meio ambiente-Vento	13800	4275	20280	858,5 6
607 2	12	2021	14953	3	330	PL103969 01	202112142982	1	3	30/12/2021 22:19	30/12/2021 22:38	Interna-Não programada-Meio ambiente-Vento	13800	3439	20280	1053, 67
607 2	12	2021	14953	1	138	PL164079 67	202112142982	1	3	30/12/2021 23:10	30/12/2021 23:14	Interna-Não programada-Meio ambiente-Vento	13800	4275	20280	214,9 4
607 2	12	2021	14961	2	190	29600009 92	202112142986	1	3	30/12/2021 19:01	30/12/2021 22:48	Interna-Não programada-Meio ambiente-Vento	220	1	40274	3,78
607 2	12	2021	14890	1	506	CT212156 84	202112142993	1	3	30/12/2021 19:03	31/12/2021 05:04	Interna-Não programada-Meio ambiente-Descarga Atmosférica	220	1	46783	10,01
607 2	12	2021	14868	1	16	AY120000 49	202112142994	1	3	30/12/2021 17:38	30/12/2021 22:56	Interna-Não programada-Meio ambiente-Descarga Atmosférica	13800	35	2330	185,2 2
607 2	12	2021	14961	32	325	PI212419 11	202112143000	1	3	30/12/2021 19:04	31/12/2021 09:47	Interna-Não programada-Meio ambiente-Árvore ou Vegetação	220	1	40274	14,71
607 2	12	2021	14961	1	190	PI111646 36	202112143008	1	3	30/12/2021 18:36	30/12/2021 21:05	Interna-Não programada-Meio ambiente-Vento	220	321	40274	795,7 2
607 2	12	2021	14979	2	202	SL120764 81	202112143016	1	3	30/12/2021 16:53	30/12/2021 21:01	Interna-Não programada-Meio ambiente-Vento	13800	145	17267	599,0 1
607 2	12	2021	14922	30	83	IP211951 97	202112143027	1	3	30/12/2021 19:09	30/12/2021 23:19	Interna-Não programada-Meio ambiente-Descarga Atmosférica	220	1	10581	4,15
607 2	12	2021	14930	1	282	FA122700 01	202112143033	1	3	30/12/2021 14:03	31/12/2021 13:11	Interna-Não programada-Meio ambiente-Descarga Atmosférica	13800	5	53318	115,6 4
607 2	12	2021	16491	1	342	MD21453 391	202112143034	1	3	30/12/2021 19:10	31/12/2021 11:55	Interna-Não programada-Meio ambiente-Descarga Atmosférica	220	1	17361	16,74
607 2	12	2021	14924	31	88	IB122211 35	202112143036	1	3	30/12/2021 17:27	30/12/2021 23:40	Interna-Não programada-Meio ambiente-Descarga Atmosférica	34500	4	9975	24,82
607 2	12	2021	15744	3	103	RV121049 96	202112143048	1	3	30/12/2021 16:11	31/12/2021 03:27	Interna-Não programada-Meio ambiente-Vento	13800	20	24079	225,3 4
607 2	12	2021	15744	3	103	RV121049 96	202112143048	1	3	30/12/2021 16:11	31/12/2021 18:49	Interna-Não programada-Meio ambiente-Vento	13800	3	24079	79,89
607 2	12	2021	15744	3	103	RV121049 96	202112143048	1	3	31/12/2021 03:28	31/12/2021 04:25	Interna-Não programada-Meio ambiente-Vento	13800	16	24079	15,27
607 2	12	2021	15744	3	103	JT121877 31	202112143048	1	3	31/12/2021 03:28	31/12/2021 20:49	Interna-Não programada-Meio ambiente-Vento	13800	2	24079	34,70

607 2	12	2021	15744	3	103	JT123742 01LD	202112143048	1	3	31/12/2021 03:28	31/12/2021 21:32	Interna-Não programada-Meio ambiente-Vento	220	1	24079	18,07
607 2	12	2021	15744	3	103	RV121049 96	202112143048	1	3	31/12/2021 04:28	31/12/2021 18:03	Interna-Não programada-Meio ambiente-Vento	13800	16	24079	217,3 4
607 2	12	2021	15744	3	103	RV121049 96	202112143048	1	3	31/12/2021 22:07	31/12/2021 22:23	Interna-Não programada-Meio ambiente-Vento	13800	20	24079	5,25
607 2	12	2021	15744	3	103	RV121049 96	202112143048	1	3	31/12/2021 22:36	01/01/2022 15:38	Interna-Não programada-Meio ambiente-Vento	13800	20	24079	340,5 3
607 2	12	2021	15744	3	103	JT123781 06B	202112143048	1	3	31/12/2021 22:36	31/12/2021 23:23	Interna-Não programada-Meio ambiente-Vento	13800	345	24079	265,9 4
607 2	12	2021	14962	1	41	11300100 81	202112143049	1	3	30/12/2021 19:12	30/12/2021 21:41	Interna-Não programada-Meio ambiente-Vento	220	1	15025	2,48
607 2	12	2021	14923	1	121	ME12003 739	202112143056	1	3	30/12/2021 19:13	31/12/2021 12:26	Interna-Não programada-Meio ambiente-Vento	13800	6	32517	103,2 1
607 2	12	2021	14865	1	9	AC213338 69	202112143071	1	3	30/12/2021 19:17	31/12/2021 08:27	Interna-Não programada-Meio ambiente-Descarga Atmosférica	220	1	17518	13,17
607 2	12	2021	14889	2	359	IO210852 09	202112143078	1	3	30/12/2021 19:18	31/12/2021 09:06	Interna-Não programada-Meio ambiente-Descarga Atmosférica	220	1	20532	13,79
607 2	12	2021	15742	4	99	IT113841 03	202112143089	1	3	30/12/2021 19:17	30/12/2021 20:35	Interna-Não programada-Meio ambiente-Vento	220	41	23451	53,22
607 2	12	2021	15748	31	148	UT213189 96	202112143091	1	3	30/12/2021 19:22	30/12/2021 21:42	Interna-Não programada-Meio ambiente-Descarga Atmosférica	220	1	11672	2,33
607 2	12	2021	14924	32	88	IB122105 50	202112143093	1	3	30/12/2021 17:47	30/12/2021 21:48	Interna-Não programada-Meio ambiente-Descarga Atmosférica	34500	37	9975	148,1 0
607 2	12	2021	14918	2	262	PS213923 80	202112143094	1	3	30/12/2021 19:23	30/12/2021 21:53	Interna-Não programada-Meio ambiente-Descarga Atmosférica	220	1	33398	2,50
607 2	12	2021	14979	3	202	CO123208 11	202112143107	1	3	30/12/2021 18:46	31/12/2021 08:28	Interna-Não programada-Meio ambiente-Vento	13800	2	17267	27,37
607 2	12	2021	14941	31	329	IU120605 36	202112143111	1	3	30/12/2021 17:38	30/12/2021 23:00	Interna-Não programada-Meio ambiente-Descarga Atmosférica	34500	18	7437	96,37
607 2	12	2021	14941	31	329	MP12299 692	202112143130	1	3	30/12/2021 16:39	31/12/2021 11:52	Interna-Não programada-Meio ambiente-Vento	34500	3	7437	57,62
607 2	12	2021	15748	2	188	OZ120523 40	202112143157	1	3	30/12/2021 15:52	31/12/2021 11:35	Interna-Não programada-Meio ambiente-Descarga Atmosférica	13800	12	11672	236,5 8
607 2	12	2021	14938	1	105	12900524 80	202112143170	1	3	30/12/2021 19:41	31/12/2021 09:05	Interna-Não programada-Meio ambiente-Vento	220	1	13599	13,39
607 2	12	2021	14867	1	11	18200261 06	202112143198	1	3	30/12/2021 19:46	31/12/2021 00:02	Interna-Não programada-Meio ambiente-Vento	220	1	8110	4,26
607 2	12	2021	14889	1	308	NE110000 53	202112143200	1	3	30/12/2021 19:40	30/12/2021 22:06	Interna-Não programada-Meio ambiente-Vento	220	158	20532	382,4 5
607 2	12	2021	14865	2	9	AC212786 47	202112143233	1	3	30/12/2021 19:51	31/12/2021 09:08	Interna-Não programada-Meio ambiente-Descarga Atmosférica	220	1	17518	13,28
607 2	12	2021	14877	1	165	JR121989 07	202112143235	1	3	30/12/2021 19:51	31/12/2021 10:01	Interna-Não programada-Meio ambiente-Vento	13800	39	7337	552,2 6
607 2	12	2021	14911	1	71	GS111623 94	202112143236	1	3	30/12/2021 19:51	31/12/2021 11:03	Interna-Não programada-Meio ambiente-Descarga Atmosférica	220	2	14783	30,39
607 2	12	2021	14944	3	124	MR12389 875	202112143241	1	3	30/12/2021 19:51	30/12/2021 22:00	Interna-Não programada-Meio ambiente-Vento	13800	7	23941	14,94
607 2	12	2021	14986	2	379	IP210129 45	202112143249	1	3	30/12/2021 19:52	31/12/2021 00:48	Interna-Não programada-Meio ambiente-Descarga Atmosférica	220	1	2078	4,92
607 2	12	2021	14898	2	125	IY211981 16	202112143257	1	3	30/12/2021 19:54	30/12/2021 22:15	Interna-Não programada-Meio ambiente-Vento	220	1	12480	2,35
607 2	12	2021	14867	2	11	AG110871 50	202112143345	1	3	30/12/2021 20:13	30/12/2021 21:53	Interna-Não programada-Meio ambiente-Descarga Atmosférica	220	63	8110	104,1 6
607 2	12	2021	14890	5	34	CT112317 12	202112143357	1	3	30/12/2021 20:13	30/12/2021 21:31	Interna-Não programada-Meio ambiente-Descarga Atmosférica	220	133	46783	170,8 7
607 2	12	2021	14958	2	146	PJ120453 36	202112143367	1	3	30/12/2021 20:17	30/12/2021 22:27	Interna-Não programada-Meio ambiente-Descarga Atmosférica	13800	21	11535	45,26

607 2	12	2021	14958	2	146	PJ211424 83	202112143368	1	3	30/12/2021 20:20	31/12/2021 04:15	Interna-Não programada-Meio ambiente-Descarga Atmosférica	220	1	11535	7,90
607 2	12	2021	14911	1	71	GS122200 79	202112143371	1	3	30/12/2021 20:21	31/12/2021 16:34	Interna-Não programada-Meio ambiente-Vento	13800	2	14783	40,42
607 2	12	2021	14877	2	165	RN120784 27	202112143377	1	3	30/12/2021 16:05	31/12/2021 00:49	Interna-Não programada-Meio ambiente-Vento	13800	5	7337	43,62
607 2	12	2021	14982	1	489	CN112140 36	202112143382	1	3	30/12/2021 20:24	30/12/2021 22:59	Interna-Não programada-Meio ambiente-Vento	220	118	35693	304,3 4
607 2	12	2021	14955	1	384	IT120003 61	202112143398	1	3	30/12/2021 20:26	31/12/2021 09:44	Interna-Não programada-Meio ambiente-Árvore ou Vegetação	13800	7	5679	93,06
607 2	12	2021	14955	1	384	IT120003 61	202112143398	1	3	30/12/2021 20:26	31/12/2021 10:23	Interna-Não programada-Meio ambiente-Árvore ou Vegetação	13800	2	5679	27,88
607 2	12	2021	14955	1	384	IT120003 61	202112143398	1	3	30/12/2021 20:26	31/12/2021 10:55	Interna-Não programada-Meio ambiente-Árvore ou Vegetação	13800	4	5679	57,92
607 2	12	2021	14902	3	49	SL321256 44	202112143414	1	3	30/12/2021 20:32	31/12/2021 11:25	Interna-Não programada-Meio ambiente-Descarga Atmosférica	13800	15	5203	223,2 4
607 2	12	2021	14868	2	16	AY120871 96	202112143422	1	3	30/12/2021 20:35	31/12/2021 23:15	Interna-Não programada-Meio ambiente-Descarga Atmosférica	13800	2	2330	53,32
607 2	12	2021	14868	1	16	AY123901 69	202112143425	1	3	30/12/2021 20:32	31/12/2021 07:45	Interna-Não programada-Meio ambiente-Descarga Atmosférica	13800	26	2330	291,5 3
607 2	12	2021	14868	1	16	AY123901 69	202112143425	1	3	31/12/2021 07:46	31/12/2021 10:16	Interna-Não programada-Meio ambiente-Descarga Atmosférica	13800	2	2330	5,01
607 2	12	2021	14868	1	16	AY121964 37LD	202112143425	1	3	31/12/2021 07:46	31/12/2021 13:33	Interna-Não programada-Meio ambiente-Descarga Atmosférica	13800	8	2330	46,30
607 2	12	2021	14868	1	16	AY123319 16	202112143425	1	3	31/12/2021 07:46	01/01/2022 14:57	Interna-Não programada-Meio ambiente-Descarga Atmosférica	13800	2	2330	62,35
607 2	12	2021	14868	1	16	AY123319 16	202112143425	1	3	31/12/2021 07:46	01/01/2022 19:48	Interna-Não programada-Meio ambiente-Descarga Atmosférica	13800	6	2330	216,2 5
607 2	12	2021	14889	1	89	00890406	202112143448	1	3	30/12/2021 20:35	30/12/2021 23:29	Interna-Não programada-Meio ambiente-Vento	34500	565	20532	1641, 64
607 2	12	2021	14889	2	89	00890406	202112143448	1	3	30/12/2021 20:35	31/12/2021 00:34	Interna-Não programada-Meio ambiente-Vento	34500	184	20532	733,9 6
607 2	12	2021	14889	2	89	00890406	202112143448	1	3	30/12/2021 20:35	31/12/2021 00:35	Interna-Não programada-Meio ambiente-Vento	34500	156	20532	623,6 5
607 2	12	2021	14889	2	89	00890406	202112143448	1	3	30/12/2021 20:35	31/12/2021 00:36	Interna-Não programada-Meio ambiente-Vento	34500	525	20532	2106, 27
607 2	12	2021	14889	2	89	00890406	202112143448	1	3	30/12/2021 20:35	31/12/2021 02:08	Interna-Não programada-Meio ambiente-Vento	220	1	20532	5,55
607 2	12	2021	14889	2	89	00890406	202112143448	1	3	30/12/2021 20:35	31/12/2021 02:13	Interna-Não programada-Meio ambiente-Vento	34500	92	20532	518,5 5
607 2	12	2021	14889	1	89	CY104312 32	202112143448	1	3	30/12/2021 21:42	31/12/2021 00:15	Interna-Não programada-Meio ambiente-Vento	34500	443	20532	1127, 93
607 2	12	2021	14889	2	89	AH104073 54	202112143448	1	3	30/12/2021 23:12	31/12/2021 00:36	Interna-Não programada-Meio ambiente-Vento	34500	70	20532	98,31
607 2	12	2021	15730	33	245	RV122714 17	202112143489	1	3	30/12/2021 18:15	31/12/2021 10:49	Interna-Não programada-Meio ambiente-Descarga Atmosférica	34500	6	1278	99,37
607 2	12	2021	14962	1	41	10014821 620	202112143490	1	3	30/12/2021 20:50	30/12/2021 23:10	Interna-Não programada-Meio ambiente-Vento	220	1	15025	2,32
607 2	12	2021	14898	31	50	EA122543 80	202112143502	1	3	30/12/2021 20:54	30/12/2021 23:51	Interna-Não programada-Meio ambiente-Descarga Atmosférica	34500	4	12480	11,78
607 2	12	2021	14877	1	165	JR122505 45	202112143508	1	3	30/12/2021 20:53	31/12/2021 07:33	Interna-Não programada-Meio ambiente-Descarga Atmosférica	13800	62	7337	660,9 9
607 2	12	2021	14931	2	98	IT122738 19	202112143515	1	3	30/12/2021 20:59	30/12/2021 22:53	Interna-Não programada-Meio ambiente-Descarga Atmosférica	13800	21	19350	40,07
607 2	12	2021	14941	31	329	IU213788 06	202112143531	1	3	30/12/2021 17:50	31/12/2021 16:11	Interna-Não programada-Meio ambiente-Descarga Atmosférica	220	1	7437	22,35
607 2	12	2021	14953	1	314	PP123147 93	202112143535	1	3	30/12/2021 21:05	31/12/2021 09:26	Interna-Não programada-Meio ambiente-Vento	13800	42	20280	518,0 4

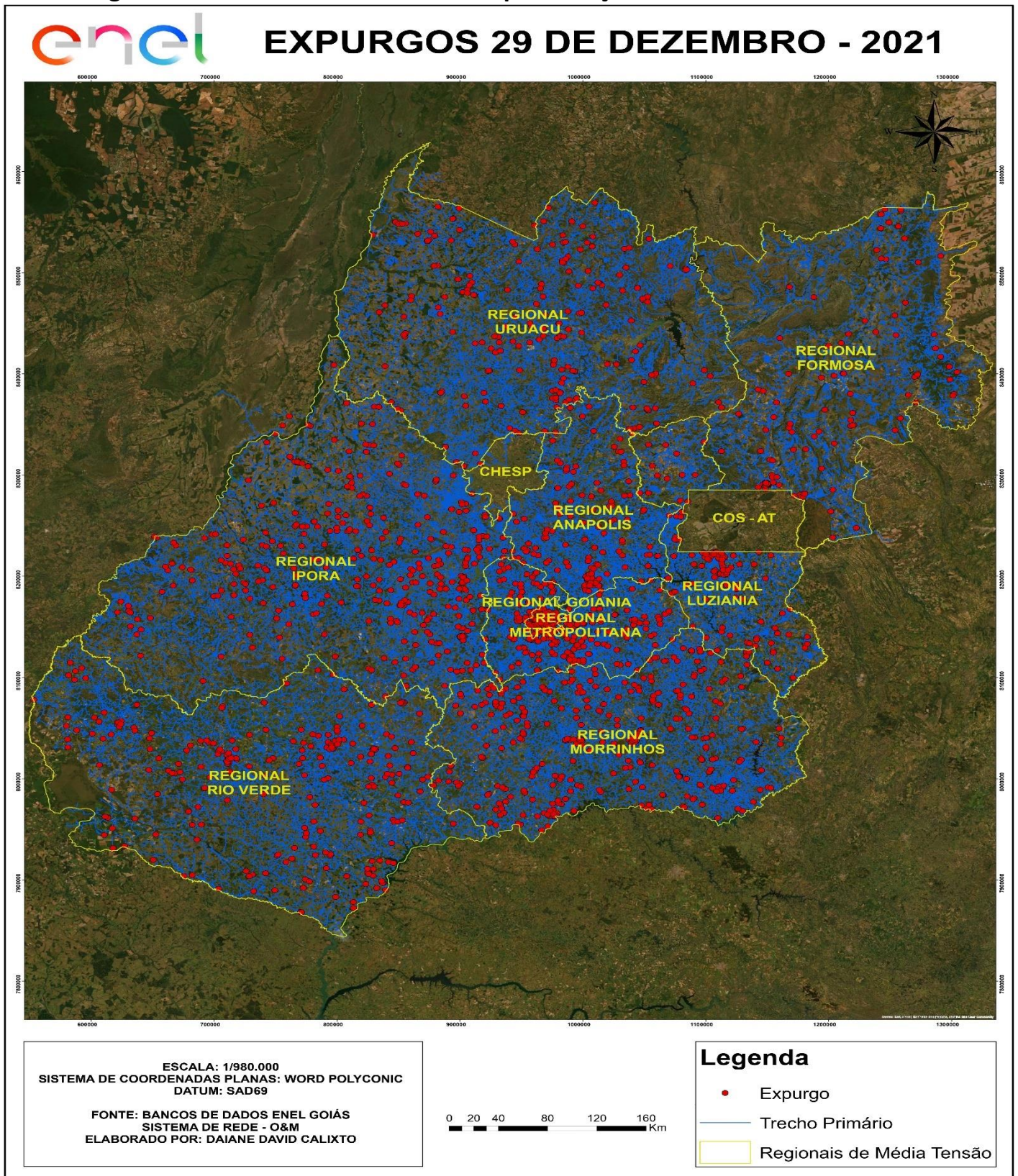
607 2	12	2021	14985	3	180	UR120033 95	202112143547	1	3	30/12/2021 16:56	30/12/2021 22:38	Interna-Não programada-Meio ambiente-Descarga Atmosférica	13800	7	23984	39,84
607 2	12	2021	14972	1	363	JS120001 13	202112143548	1	3	30/12/2021 21:11	31/12/2021 13:46	Interna-Não programada-Meio ambiente-Árvore ou Vegetação	13800	54	2336	895,6 2
607 2	12	2021	14972	1	363	JS120001 13	202112143548	1	3	30/12/2021 21:11	31/12/2021 14:28	Interna-Não programada-Meio ambiente-Árvore ou Vegetação	220	1	2336	17,29
607 2	12	2021	14972	1	363	JS120001 13	202112143548	1	3	30/12/2021 21:11	31/12/2021 14:44	Interna-Não programada-Meio ambiente-Árvore ou Vegetação	13800	12	2336	210,6 3
607 2	12	2021	14972	1	363	JS120001 13	202112143548	1	3	30/12/2021 21:11	31/12/2021 15:56	Interna-Não programada-Meio ambiente-Árvore ou Vegetação	13800	8	2336	150,0 4
607 2	12	2021	14972	1	363	JS120001 13	202112143548	1	3	30/12/2021 21:11	31/12/2021 16:05	Interna-Não programada-Meio ambiente-Árvore ou Vegetação	13800	15	2336	283,6 0
607 2	12	2021	14972	1	363	CQ130231 90	202112143548	1	3	31/12/2021 10:09	31/12/2021 14:44	Interna-Não programada-Meio ambiente-Árvore ou Vegetação	13800	5	2336	22,96
607 2	12	2021	14972	1	363	CQ120254 17	202112143548	1	3	31/12/2021 15:25	31/12/2021 15:32	Interna-Não programada-Meio ambiente-Árvore ou Vegetação	220	1	2336	0,12
607 2	12	2021	14881	1	97	DV123954 78	202112143549	1	3	30/12/2021 21:09	31/12/2021 15:17	Interna-Não programada-Meio ambiente-Descarga Atmosférica	13800	29	11771	525,3 9
607 2	12	2021	14923	32	85	BM12204 862	202112143562	1	3	30/12/2021 09:26	31/12/2021 09:25	Interna-Não programada-Meio ambiente-Descarga Atmosférica	220	1	32517	23,98
607 2	12	2021	14887	1	225	11600049 52	202112143570	1	3	30/12/2021 21:17	31/12/2021 00:07	Interna-Não programada-Meio ambiente-Vento	220	1	3430	2,83
607 2	12	2021	14898	1	125	IY120109 60	202112143574	1	3	30/12/2021 21:20	31/12/2021 00:40	Interna-Não programada-Meio ambiente-Vento	13800	19	12480	63,20
607 2	12	2021	14868	2	16	ME12062 768	202112143577	1	3	30/12/2021 19:20	31/12/2021 12:32	Interna-Não programada-Meio ambiente-Descarga Atmosférica	13800	14	2330	240,7 1
607 2	12	2021	14922	1	83	IP123009 33	202112143580	1	3	30/12/2021 20:51	31/12/2021 00:37	Interna-Não programada-Meio ambiente-Descarga Atmosférica	13800	68	10581	256,0 4
607 2	12	2021	14877	2	25	BT124120 00	202112143583	1	3	30/12/2021 21:24	31/12/2021 15:45	Interna-Não programada-Meio ambiente-Descarga Atmosférica	220	1	7337	18,35
607 2	12	2021	14945	2	127	NAAA210 57175	202112143621	1	3	30/12/2021 21:40	31/12/2021 12:14	Interna-Não programada-Meio ambiente-Descarga Atmosférica	220	1	9906	14,56
607 2	12	2021	14911	2	100	FC122209 07	202112143623	1	3	30/12/2021 21:40	31/12/2021 06:45	Interna-Não programada-Meio ambiente-Vento	13800	13	14783	117,9 2
607 2	12	2021	14911	2	100	FC112507 39	202112143631	1	3	30/12/2021 21:36	31/12/2021 01:39	Interna-Não programada-Meio ambiente-Vento	220	132	14783	532,5 1
607 2	12	2021	14875	1	24	BM12065 611	202112143633	1	3	30/12/2021 21:46	31/12/2021 00:47	Interna-Não programada-Meio ambiente-Descarga Atmosférica	13800	3	5326	9,04
607 2	12	2021	14913	3	73	GT113100 80	202112143650	1	3	30/12/2021 21:52	31/12/2021 00:16	Interna-Não programada-Meio ambiente-Vento	220	142	15821	339,5 4
607 2	12	2021	14953	1	19	11800164 06	202112143660	1	3	30/12/2021 21:58	31/12/2021 00:34	Interna-Não programada-Meio ambiente-Vento	220	1	20280	2,59
607 2	12	2021	14865	2	307	AC210313 00	202112143665	1	3	30/12/2021 22:00	31/12/2021 09:46	Interna-Não programada-Meio ambiente-Descarga Atmosférica	220	1	17518	11,77
607 2	12	2021	14962	1	151	PK184553 00TS	202112143670	1	3	30/12/2021 22:02	31/12/2021 05:22	Interna-Não programada-Meio ambiente-Descarga Atmosférica	13800	174	15025	1274, 41
607 2	12	2021	14924	32	88	IB122105 50	202112143678	1	3	30/12/2021 22:09	31/12/2021 14:58	Interna-Não programada-Meio ambiente-Vento	34500	32	9975	538,2 2
607 2	12	2021	14924	32	88	IB122105 50	202112143678	1	3	31/12/2021 10:25	31/12/2021 14:58	Interna-Não programada-Meio ambiente-Vento	34500	5	9975	22,73
607 2	12	2021	14880	2	521	IT123053 29	202112143696	1	3	30/12/2021 22:20	31/12/2021 11:30	Interna-Não programada-Meio ambiente-Vento	220	1	4975	13,15
607 2	12	2021	14929	2	93	IK123003 85	202112143722	1	3	30/12/2021 22:36	31/12/2021 00:39	Interna-Não programada-Meio ambiente-Descarga Atmosférica	13800	7	18853	14,30
607 2	12	2021	14868	1	16	ME21159 109	202112143735	1	3	30/12/2021 22:46	31/12/2021 10:01	Interna-Não programada-Meio ambiente-Descarga Atmosférica	220	1	2330	11,24
607 2	12	2021	14898	1	50	EA120000 39	202112143736	1	3	30/12/2021 22:44	31/12/2021 07:41	Interna-Não programada-Meio ambiente-Descarga Atmosférica	13800	27	12480	241,3 7

607 2	12	2021	14923	1	369	FN121195 62	202112143739	1	3	30/12/2021 22:48	31/12/2021 08:22	Interna-Não programada-Meio ambiente-Descarga Atmosférica	13800	11	32517	105,2 2
607 2	12	2021	14865	2	307	MD121119 449	202112143748	1	3	30/12/2021 21:36	31/12/2021 07:53	Interna-Não programada-Meio ambiente-Descarga Atmosférica	13800	17	17518	174,5 4
607 2	12	2021	14880	2	28	CD120002 84	202112143751	1	3	30/12/2021 23:02	31/12/2021 00:01	Interna-Não programada-Meio ambiente-Descarga Atmosférica	13800	20	4975	19,48
607 2	12	2021	14923	2	361	IR122078 57	202112143759	1	3	30/12/2021 23:09	31/12/2021 01:39	Interna-Não programada-Meio ambiente-Descarga Atmosférica	13800	13	32517	32,29
607 2	12	2021	14881	32	30	BH123314 13	202112143784	1	3	30/12/2021 23:24	31/12/2021 12:31	Interna-Não programada-Meio ambiente-Descarga Atmosférica	34500	13	11771	170,5 2
607 2	12	2021	14945	1	185	17800142 26	202112143785	1	3	30/12/2021 23:44	31/12/2021 08:18	Interna-Não programada-Meio ambiente-Vento	220	1	9906	8,57
607 2	12	2021	14912	2	395	AD124025 47	202112143838	1	3	30/12/2021 23:49	31/12/2021 06:44	Interna-Não programada-Meio ambiente-Vento	13800	16	6716	110,6 4
607 2	12	2021	14931	3	98	IT122570 23RE	202112143842	1	3	31/12/2021 00:55	31/12/2021 07:18	Interna-Não programada-Meio ambiente-Descarga Atmosférica	13800	44	19350	280,4 0
607 2	12	2021	16489	4	32	00320244	202112143862	1	3	31/12/2021 01:28	31/12/2021 01:31	Interna-Não programada-Meio ambiente-Vento	13800	581	10157	31,96
607 2	12	2021	16489	4	32	00320244	202112143862	1	3	31/12/2021 01:28	31/12/2021 01:36	Interna-Não programada-Meio ambiente-Vento	13800	6318	10157	786,2 4
607 2	12	2021	16489	4	32	00320244	202112143862	1	3	31/12/2021 01:28	31/12/2021 08:11	Interna-Não programada-Meio ambiente-Vento	13800	306	10157	2052, 92
607 2	12	2021	16489	4	32	CN164309 20	202112143862	1	3	31/12/2021 01:39	31/12/2021 03:58	Interna-Não programada-Meio ambiente-Vento	13800	359	10157	836,2 7
607 2	12	2021	16489	4	32	CN120389 77LD	202112143862	1	3	31/12/2021 01:39	31/12/2021 07:03	Interna-Não programada-Meio ambiente-Vento	13800	51	10157	275,7 5
607 2	12	2021	16489	4	32	CN122138 71	202112143862	1	3	31/12/2021 01:39	31/12/2021 07:23	Interna-Não programada-Meio ambiente-Vento	13800	5	10157	28,71
607 2	12	2021	16489	4	32	CN120114 81LD	202112143862	1	3	31/12/2021 01:39	31/12/2021 07:37	Interna-Não programada-Meio ambiente-Vento	13800	62	10157	370,4 0
607 2	12	2021	16489	4	32	CN122986 58	202112143862	1	3	31/12/2021 01:39	31/12/2021 07:46	Interna-Não programada-Meio ambiente-Vento	220	1	10157	6,12
607 2	12	2021	16489	4	32	CN124047 71LD	202112143862	1	3	31/12/2021 01:39	31/12/2021 08:11	Interna-Não programada-Meio ambiente-Vento	13800	47	10157	307,1 7
607 2	12	2021	16489	4	32	CN164057 48	202112143862	1	3	31/12/2021 01:41	31/12/2021 01:46	Interna-Não programada-Meio ambiente-Vento	13800	792	10157	53,90
607 2	12	2021	16489	4	32	CN124047 71LD	202112143862	1	3	31/12/2021 08:18	31/12/2021 10:14	Interna-Não programada-Meio ambiente-Vento	13800	350	10157	675,2 1
607 2	12	2021	16489	4	32	CN212909 54	202112143862	1	3	31/12/2021 08:18	31/12/2021 13:09	Interna-Não programada-Meio ambiente-Vento	220	1	10157	4,85
607 2	12	2021	16489	4	32	CN211103 21	202112143862	1	3	31/12/2021 08:18	31/12/2021 13:16	Interna-Não programada-Meio ambiente-Vento	13800	2	10157	9,92
607 2	12	2021	14953	4	138	PL120346 84	202112143871	1	3	30/12/2021 23:30	31/12/2021 09:02	Interna-Não programada-Meio ambiente-Descarga Atmosférica	13800	13	20280	123,7 7
607 2	12	2021	14924	1	227	GS123103 96	202112143891	1	3	30/12/2021 17:46	31/12/2021 05:31	Interna-Não programada-Meio ambiente-Vento	13800	49	9975	575,2 7
607 2	12	2021	14941	31	329	MP12099 916	202112143932	1	3	30/12/2021 19:10	31/12/2021 15:25	Interna-Não programada-Meio ambiente-Vento	34500	6	7437	121,4 3
607 2	12	2021	14889	1	308	NE120867 50	202112143977	1	3	30/12/2021 21:58	31/12/2021 09:11	Interna-Não programada-Meio ambiente-Vento	13800	16	20532	179,3 7
607 2	12	2021	15748	1	188	OZ120848 93RE	202112143989	1	3	30/12/2021 18:51	31/12/2021 09:48	Interna-Não programada-Meio ambiente-Descarga Atmosférica	13800	151	11672	2257, 24
607 2	12	2021	14868	1	16	DI122600 39	202112144022	1	3	30/12/2021 22:11	31/12/2021 08:55	Interna-Não programada-Meio ambiente-Descarga Atmosférica	13800	10	2330	107,2 7
607 2	12	2021	14945	1	127	MZ18449 908TS	202112144038	1	3	30/12/2021 22:38	31/12/2021 13:41	Interna-Não programada-Meio ambiente-Vento	13800	42	9906	631,7 4
607 2	12	2021	15743	1	26	BG122293 09	202112144071	1	3	30/12/2021 23:48	31/12/2021 08:29	Interna-Não programada-Meio ambiente-Vento	13800	4	1527	34,69

607 2	12	2021	16491	1	17	CG122060 81	202112144110	1	3	30/12/2021 20:38	31/12/2021 14:50	Interna-Não programada-Meio ambiente-Descarga Atmosférica	13800	8	17361	145,5 2
607 2	12	2021	14941	1	92	IU120897 33	202112144166	1	3	30/12/2021 17:07	31/12/2021 13:00	Interna-Não programada-Meio ambiente-Descarga Atmosférica	13800	2	7437	39,75
607 2	12	2021	14941	1	92	IU120897 33	202112144166	1	3	30/12/2021 17:07	31/12/2021 19:29	Interna-Não programada-Meio ambiente-Descarga Atmosférica	13800	18	7437	474,4 7
607 2	12	2021	14881	32	30	BH123313 70	202112144278	1	3	30/12/2021 22:29	31/12/2021 14:15	Interna-Não programada-Meio ambiente-Descarga Atmosférica	34500	13	11771	204,8 9
607 2	12	2021	16485	1	576	PU123366 80	202112144407	1	3	30/12/2021 17:19	31/12/2021 10:06	Interna-Não programada-Meio ambiente-Vento	13800	42	5073	704,8 2
607 2	12	2021	14925	2	88	IB123648 80	202112144485	1	3	30/12/2021 23:44	31/12/2021 16:12	Interna-Não programada-Meio ambiente-Descarga Atmosférica	13800	3	18446	49,40
607 2	12	2021	14911	2	100	AZ122105 53RE	202112144635	1	3	30/12/2021 21:07	31/12/2021 10:55	Interna-Não programada-Meio ambiente-Vento	13800	46	14783	634,5 4
607 2	12	2021	14923	1	309	FN122921 09	202112144859	1	3	30/12/2021 20:56	31/12/2021 10:40	Interna-Não programada-Meio ambiente-Descarga Atmosférica	13800	17	32517	233,3 3
607 2	12	2021	14953	1	314	PP210071 01	202112145060	1	3	30/12/2021 17:25	31/12/2021 16:22	Interna-Não programada-Meio ambiente-Vento	220	1	20280	22,94
607 2	12	2021	14868	2	16	ME12062 803	202112145861	1	3	30/12/2021 21:21	31/12/2021 15:40	Interna-Não programada-Meio ambiente-Descarga Atmosférica	13800	8	2330	146,5 0
607 2	12	2021	14939	2	352	LC212453 17	202112145905	1	3	30/12/2021 14:37	31/12/2021 15:30	Interna-Não programada-Meio ambiente-Descarga Atmosférica	220	1	13795	24,87
607 2	12	2021	14969	8	160	RV104167 18	202112149284	1	3	29/12/2021 16:13	29/12/2021 17:19	Interna-Não programada-Meio ambiente-Vento	13800	9	33754	10,01
607 2	12	2021	14969	8	160	RV104167 18	202112149284	1	3	29/12/2021 16:13	29/12/2021 21:41	Interna-Não programada-Meio ambiente-Vento	13800	199	33754	1090, 24
607 2	12	2021	15730	31	245	RV104167 18	202112149284	1	3	29/12/2021 16:13	29/12/2021 21:41	Interna-Não programada-Meio ambiente-Vento	13800	2	1278	10,96
607 2	12	2021	14969	8	160	RV104167 18	202112149284	1	3	29/12/2021 16:13	30/12/2021 10:46	Interna-Não programada-Meio ambiente-Vento	13800	96	33754	1782, 03
607 2	12	2021	14969	8	160	RV123947 96	202112149284	1	3	29/12/2021 16:13	30/12/2021 11:37	Interna-Não programada-Meio ambiente-Vento	13800	17	33754	329,9 7
607 2	12	2021	14969	8	160	RV120002 67LD	202112149284	1	3	29/12/2021 16:13	30/12/2021 12:14	Interna-Não programada-Meio ambiente-Vento	13800	223	33754	4463, 47
607 2	12	2021	14969	8	160	RV120002 67LD	202112149284	1	3	29/12/2021 16:13	30/12/2021 13:57	Interna-Não programada-Meio ambiente-Vento	13800	16	33754	347,8 1
607 2	12	2021	14969	8	160	RV120002 67LD	202112149284	1	3	29/12/2021 16:13	30/12/2021 14:11	Interna-Não programada-Meio ambiente-Vento	13800	9	33754	197,7 7
607 2	12	2021	14969	8	160	RV120002 67LD	202112149284	1	3	29/12/2021 16:13	30/12/2021 14:55	Interna-Não programada-Meio ambiente-Vento	13800	35	33754	794,9 6
607 2	12	2021	14969	8	160	RV104167 18	202112149284	1	3	29/12/2021 16:13	30/12/2021 18:41	Interna-Não programada-Meio ambiente-Vento	13800	73	33754	1932, 74
607 2	12	2021	14969	8	160	RV121917 58LD	202112149284	1	3	29/12/2021 17:55	30/12/2021 12:45	Interna-Não programada-Meio ambiente-Vento	13800	3	33754	56,45
607 2	12	2021	14969	8	160	RV104167 18	202112149284	1	3	29/12/2021 18:32	29/12/2021 18:40	Interna-Não programada-Meio ambiente-Vento	13800	9	33754	1,19
607 2	12	2021	14969	8	160	RV103714 81	202112149284	1	3	30/12/2021 02:50	30/12/2021 03:07	Interna-Não programada-Meio ambiente-Vento	13800	66	33754	18,81
607 2	12	2021	15730	31	245	RV103714 81	202112149284	1	3	30/12/2021 02:50	30/12/2021 03:07	Interna-Não programada-Meio ambiente-Vento	13800	2	1278	0,57
607 2	12	2021	14969	8	160	RV103714 81	202112149284	1	3	30/12/2021 10:54	30/12/2021 11:01	Interna-Não programada-Meio ambiente-Vento	13800	161	33754	20,08
607 2	12	2021	15730	31	245	RV103714 81	202112149284	1	3	30/12/2021 10:54	30/12/2021 11:01	Interna-Não programada-Meio ambiente-Vento	13800	2	1278	0,25
607 2	12	2021	14961	1	190	O1900214	202112149290	1	3	30/12/2021 11:14	30/12/2021 11:17	Interna-Não programada-Meio ambiente-Árvore ou Vegetação	13800	7674	40274	409,2 8
607 2	12	2021	14961	1	190	O1900214	202112149290	1	3	30/12/2021 11:14	30/12/2021 15:24	Interna-Não programada-Meio ambiente-Árvore ou Vegetação	13800	748	40274	3116, 46

607 2	12	2021	14961	1	190	01900214	202112149290	1	3	30/12/2021 11:14	30/12/2021 15:24	Interna-Não programada-Meio ambiente-Árvore ou Vegetação	13800	4299	40274	1792 9,22
607 2	12	2021	15739	7	62	GN16421 015	202112149327	1	3	30/12/2021 00:00	30/12/2021 00:04	Interna-Não programada-Meio ambiente-Vento	13800	631	47037	40,84
607 2	12	2021	15739	7	62	TR104039 67	202112149327	1	3	30/12/2021 00:00	30/12/2021 00:39	Interna-Não programada-Meio ambiente-Vento	13800	918	47037	590,5 8
607 2	12	2021	15739	7	62	TR164353 99	202112149327	1	3	30/12/2021 00:07	30/12/2021 00:39	Interna-Não programada-Meio ambiente-Vento	13800	7064	47037	3671, 32
607 2	12	2021	15739	7	62	TR104039 67	202112149327	1	3	30/12/2021 00:09	30/12/2021 00:39	Interna-Não programada-Meio ambiente-Vento	13800	1906	47037	957,2 4
607 2	12	2021	15739	7	62	GN16421 017	202112149327	1	3	30/12/2021 00:10	30/12/2021 00:39	Interna-Não programada-Meio ambiente-Vento	13800	3579	47037	1719, 91
607 2	12	2021	15739	7	62	TR164244 65	202112149327	1	3	30/12/2021 00:41	30/12/2021 00:55	Interna-Não programada-Meio ambiente-Vento	13800	907	47037	206,5 9
607 2	12	2021	15739	7	62	TR104039 67	202112149327	1	3	30/12/2021 00:41	30/12/2021 00:55	Interna-Não programada-Meio ambiente-Vento	13800	9888	47037	2266, 00
607 2	12	2021	15739	7	62	TR164161 63	202112149327	1	3	30/12/2021 00:45	30/12/2021 00:54	Interna-Não programada-Meio ambiente-Vento	13800	2074	47037	314,5 6
607 2	12	2021	15739	7	62	GN16421 015	202112149327	1	3	30/12/2021 01:29	30/12/2021 02:24	Interna-Não programada-Meio ambiente-Vento	13800	241	47037	223,8 6
607 2	12	2021	15739	7	62	TR123958 80	202112149327	1	3	30/12/2021 01:29	30/12/2021 03:41	Interna-Não programada-Meio ambiente-Vento	13800	388	47037	859,1 0
607 2	12	2021	15739	7	62	GN21044 073	202112149327	1	3	30/12/2021 01:29	30/12/2021 10:41	Interna-Não programada-Meio ambiente-Vento	13800	2	47037	18,41
607 2	12	2021	15739	7	62	GN16421 017	202112149327	1	3	30/12/2021 13:58	30/12/2021 14:03	Interna-Não programada-Meio ambiente-Vento	13800	907	47037	71,80
607 2	12	2021	15739	7	62	GN10380 349	202112149327	1	3	30/12/2021 13:58	30/12/2021 14:23	Interna-Não programada-Meio ambiente-Vento	13800	7337	47037	3042, 82
607 2	12	2021	15739	7	62	TR164073 80	202112149327	1	3	30/12/2021 13:58	30/12/2021 16:45	Interna-Não programada-Meio ambiente-Vento	13800	2551	47037	7066, 98
607 2	12	2021	15739	7	62	GN16421 017	202112149327	1	3	30/12/2021 13:59	30/12/2021 14:03	Interna-Não programada-Meio ambiente-Vento	13800	598	47037	39,53
607 2	12	2021	15739	7	62	TR164161 63	202112149327	1	3	30/12/2021 13:59	30/12/2021 14:04	Interna-Não programada-Meio ambiente-Vento	13800	2074	47037	157,8 5
607 2	12	2021	15738	2	62	GN13000 213	202112149327	1	3	30/12/2021 14:24	30/12/2021 16:45	Interna-Não programada-Meio ambiente-Vento	13800	12810	38297	2989 3,56
607 2	12	2021	15739	7	62	GN13000 213	202112149327	1	3	30/12/2021 14:24	30/12/2021 16:45	Interna-Não programada-Meio ambiente-Vento	13800	10132	47037	2364 4,15
607 2	12	2021	15737	10	59	00592204	2021122900064	1	3	29/12/2021 13:58	29/12/2021 14:01	Interna-Não programada-Meio ambiente-Vento	13800	5853	14348	292,6 5
607 2	12	2021	14868	31	16	PH104240 19	2021122900071	1	3	29/12/2021 21:11	29/12/2021 21:32	Interna-Não programada-Meio ambiente-Vento	13800	96	2330	33,49
607 2	12	2021	14868	1	16	00160506	2021122900071	1	3	29/12/2021 21:11	29/12/2021 22:59	Interna-Não programada-Meio ambiente-Vento	13800	1901	2330	3390, 64
607 2	12	2021	14868	2	16	00160506	2021122900071	1	3	29/12/2021 21:11	29/12/2021 23:11	Interna-Não programada-Meio ambiente-Vento	13800	195	2330	388,7 5
607 2	1	2022	14939	2	469	MQ12028 706	2,02112E+11	1	3	02/01/2022 12:30	02/01/2022 13:18	Interna-Não programada-Meio ambiente-Vento	13800	1	13703	0,789 17
607 2	1	2022	14985	2	149	GG12203 705RE	2,02112E+11	1	3	02/01/2022 08:51	02/01/2022 09:39	Interna-Não programada-Meio ambiente-Vento	13800	31	24019	24,91 19
607 2	1	2022	14964	2	486	Q120528 35	2,02112E+11	1	3	01/01/2022 19:30	01/01/2022 19:55	Interna-Não programada-Meio ambiente-Vento	13800	1	27204	0,416 67
607 2	1	2022	14868	1	16	AY123901 69	2,02112E+11	1	3	01/01/2022 14:57	01/01/2022 16:50	Interna-Não programada-Meio ambiente-Descarga Atmosférica	13800	1	2333	1,879 17
607 2	1	2022	14868	1	16	AY123901 69	2,02112E+11	1	3	01/01/2022 14:57	01/01/2022 19:48	Interna-Não programada-Meio ambiente-Descarga Atmosférica	13800	1	2333	4,861 94
607 2	1	2022	14868	1	16	AY123901 69	2,02112E+11	1	3	01/01/2022 18:00	01/01/2022 19:48	Interna-Não programada-Meio ambiente-Descarga Atmosférica	13800	3	2333	5,41

7. Plotagem das Ocorrências conforme a Espacialização das Chuvas



O mapa acima apresenta as redes de média tensão que foram afetadas nesse evento. Tendo em vista que o evento afetou toda a área de concessão da Enel GO, o mapa elaborado engloba toda a rede de distribuição, destacado em azul. No Item 12 consta a imagem acima com maior resolução.

8. Clientes Afetados e Impactos Globais

Em análise ao número de clientes interrompidos (CI) na área de concessão da ENEL GO, o gráfico abaixo apresenta a atipicidade vivenciada entre os dias 29 e 30 de Dezembro de 2021, data esta que, conforme laudo meteorológico emitido por empresa especializada, a referida concessão passou por um período de condições climáticas de extrema severidade.

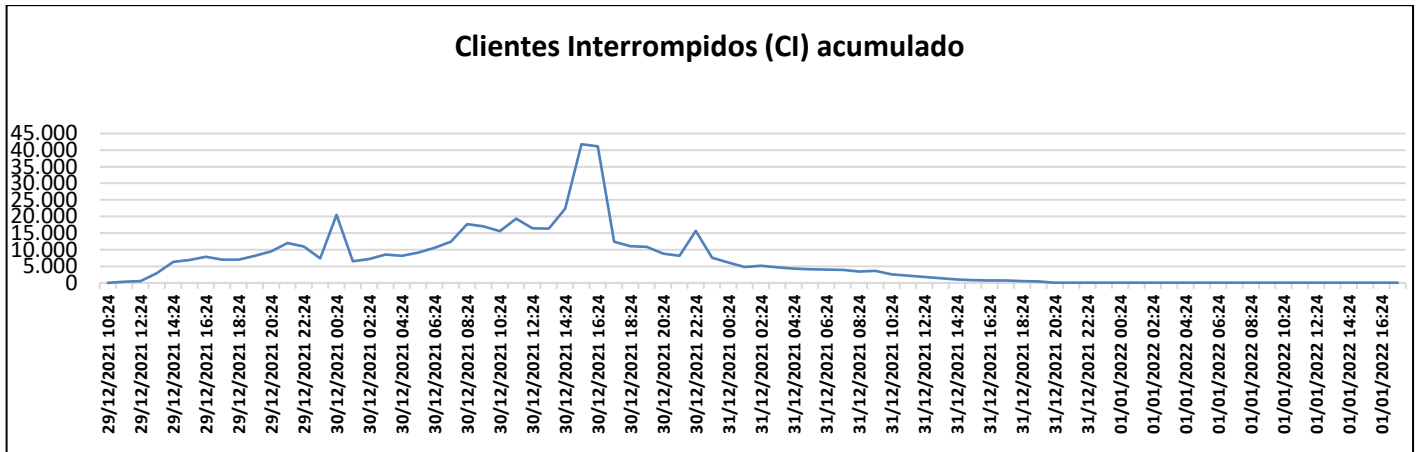
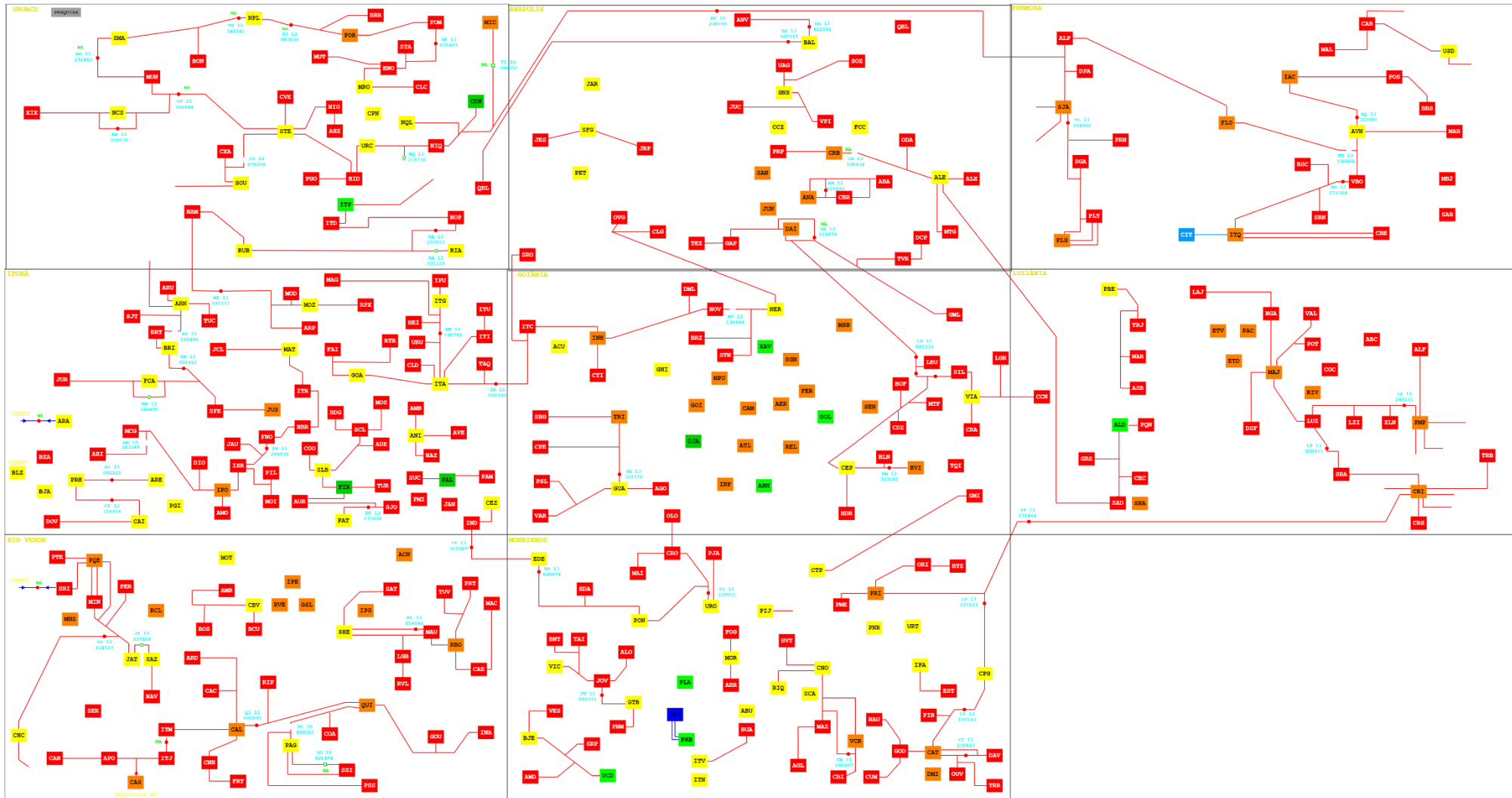


Figura – Clientes Interrompidos x Tempo

O gráfico acima contabiliza o número de consumidores desenergizados pelas ocorrências desse referido relatório em intervalos a cada 2h (duas horas).

9. Diagramas Unifilares



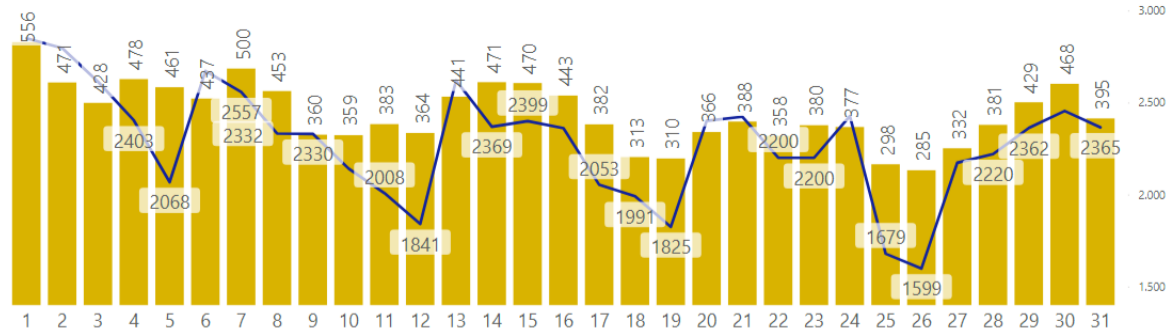
10. Demais Evidências

10.1. Dados Técnico – Operacionais ENEL GO

Enel - GO

TMAE e OE por Dia - Dezembro 2021

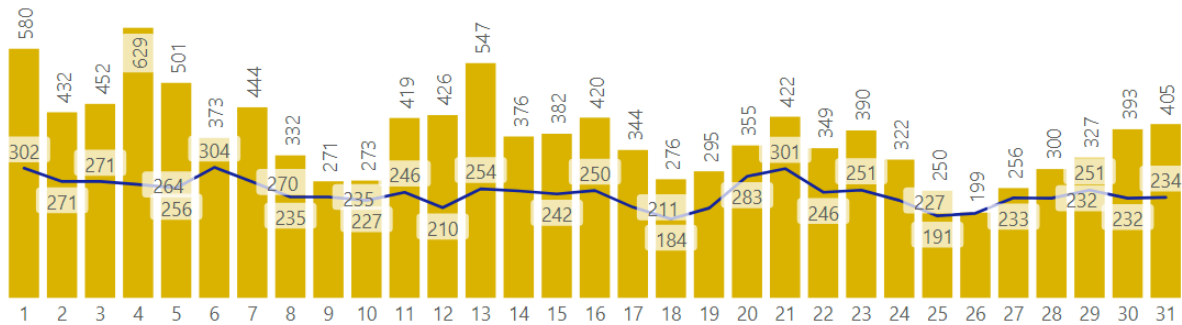
● TMAE ● Contagem de Ocorrências



Regional Anápolis – GO

TMAE e OE por Dia - Dezembro 2021

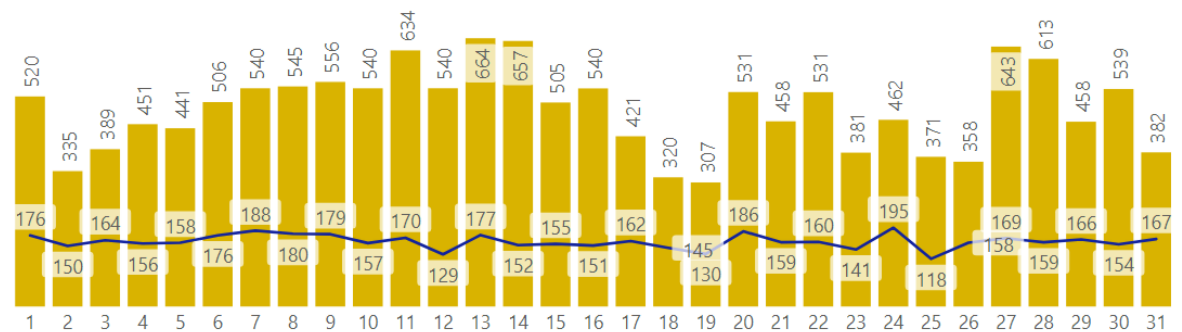
● TMAE ● Contagem de Ocorrências



Regional Formosa – GO

TMAE e OE por Dia - Dezembro 2021

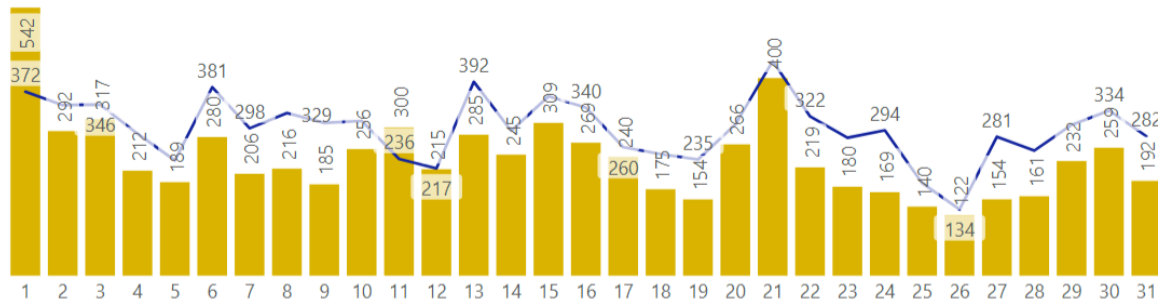
● TMAE ● Contagem de Ocorrências



Regional Goiânia – GO

TMAE e OE por Dia - Dezembro 2021

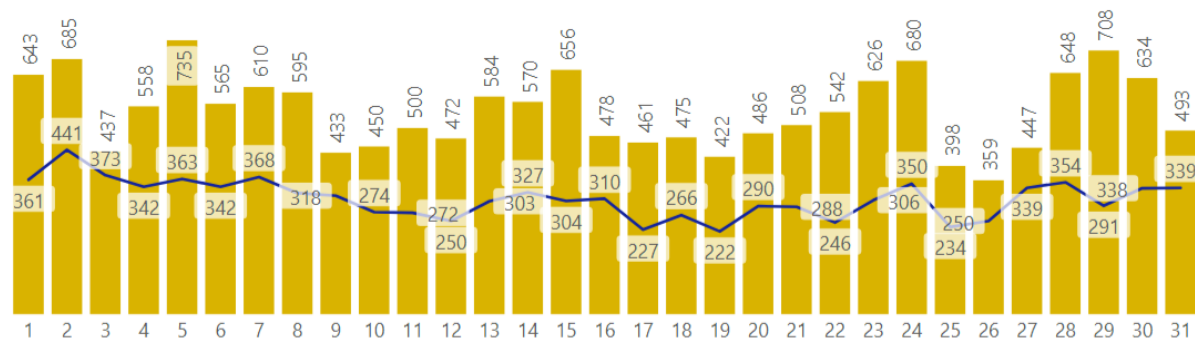
● TMAE ● Contagem de Ocorrências



Regional Iporá – GO

TMAE e OE por Dia - Dezembro 2021

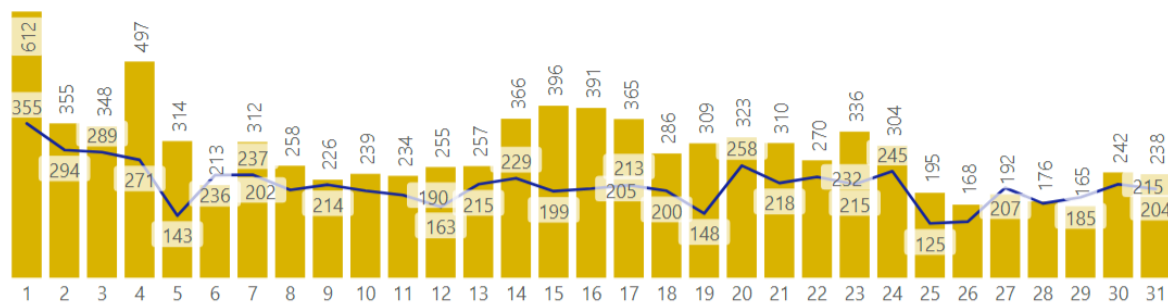
● TMAE ● Contagem de Ocorrências



Regional Luziânia – GO

TMAE e OE por Dia - Dezembro 2021

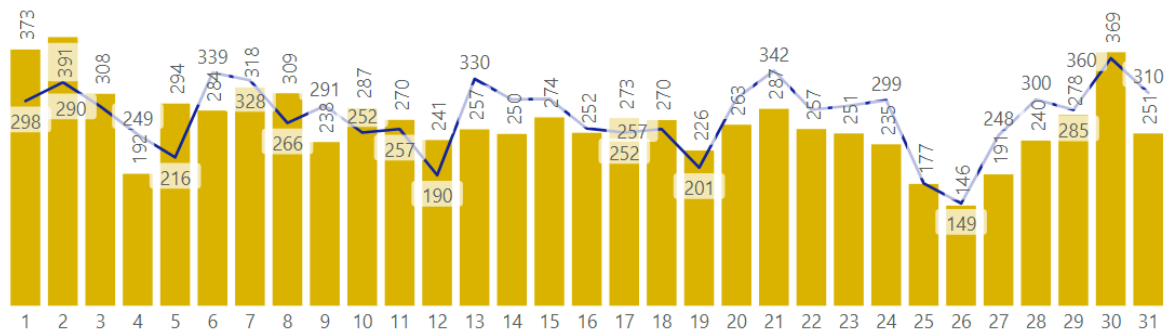
● TMAE ● Contagem de Ocorrências



Regional Metropolitana – GO

TMAE e OE por Dia - Dezembro 2021

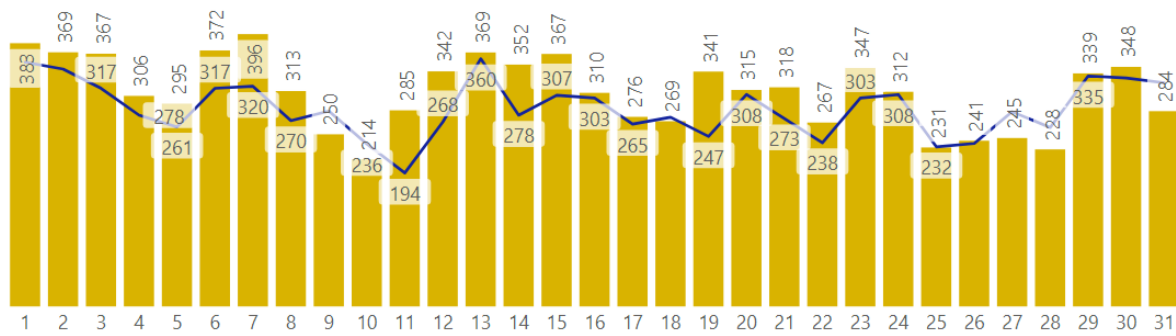
● TMAE ● Contagem de Ocorrências



Regional Morrinhos – GO

TMAE e OE por Dia - Dezembro 2021

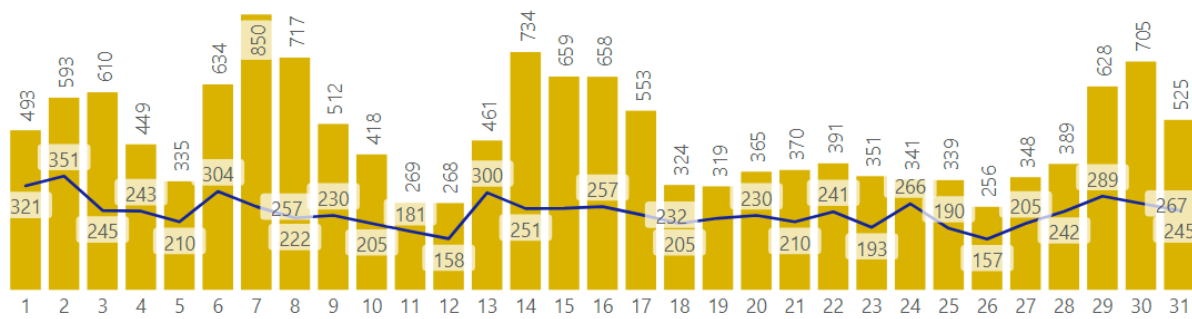
● TMAE ● Contagem de Ocorrências



Regional Rio Verde – GO

TMAE e OE por Dia - Dezembro 2021

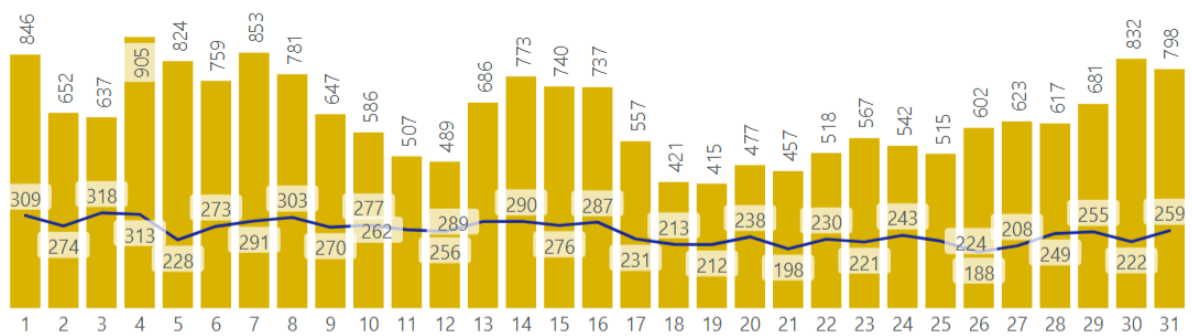
● TMAE ● Contagem de Ocorrências



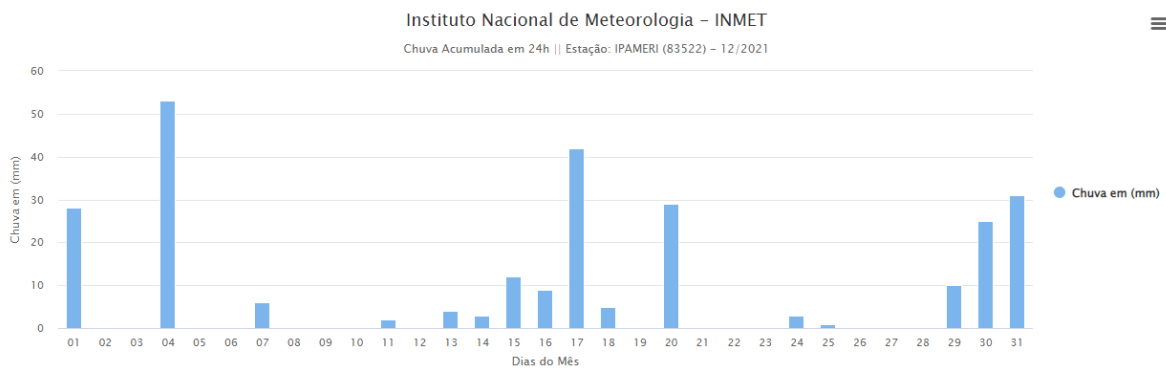
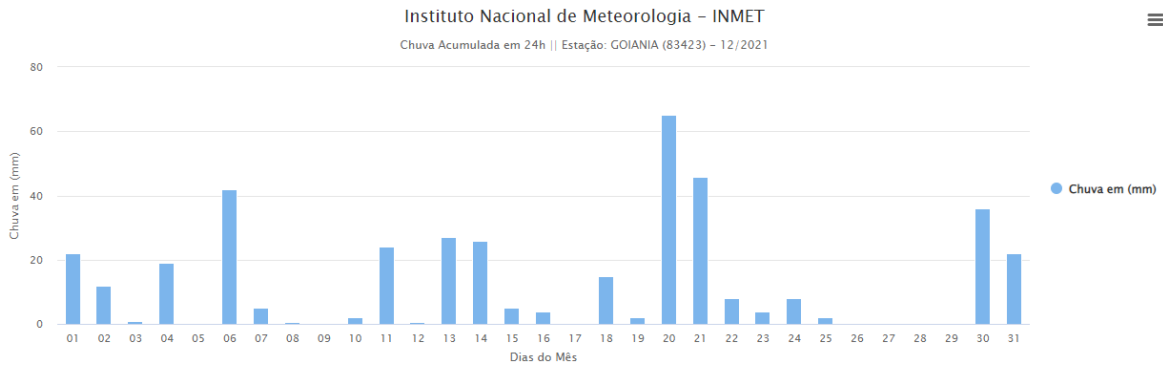
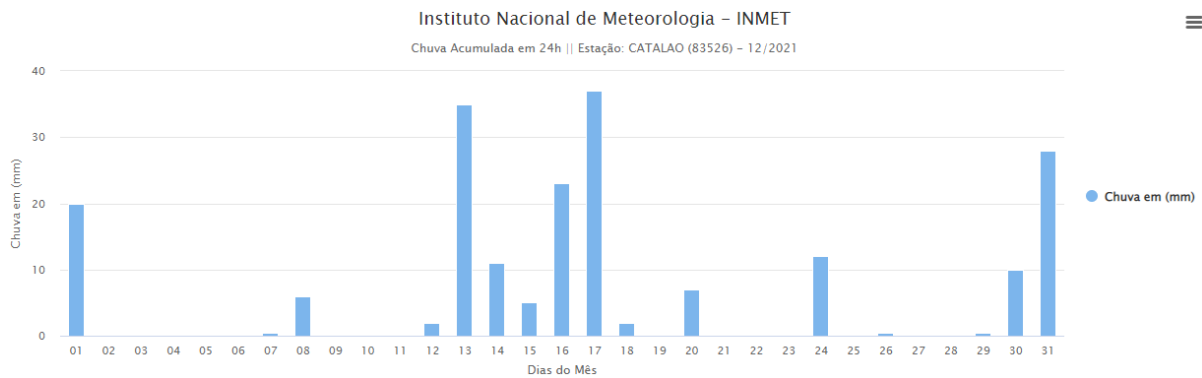
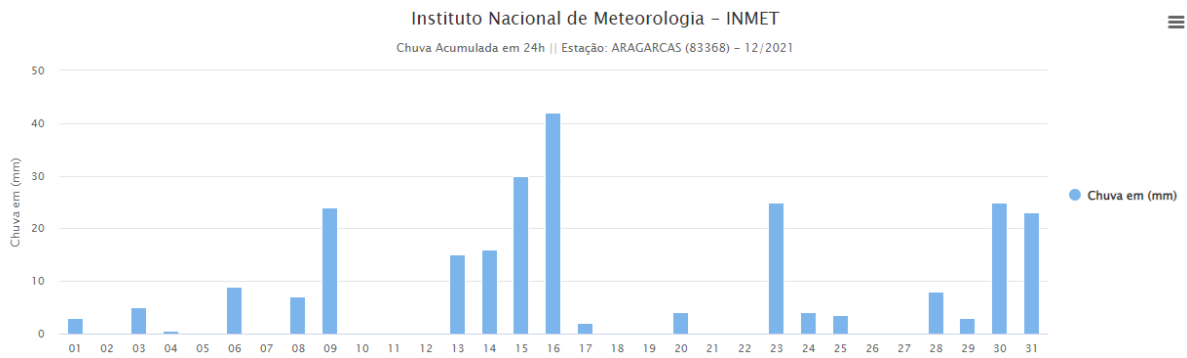
Regional Uruaçu - GO

TMAE e OE por Dia - Dezembro 2021

● TMAE ● Contagem de Ocorrências

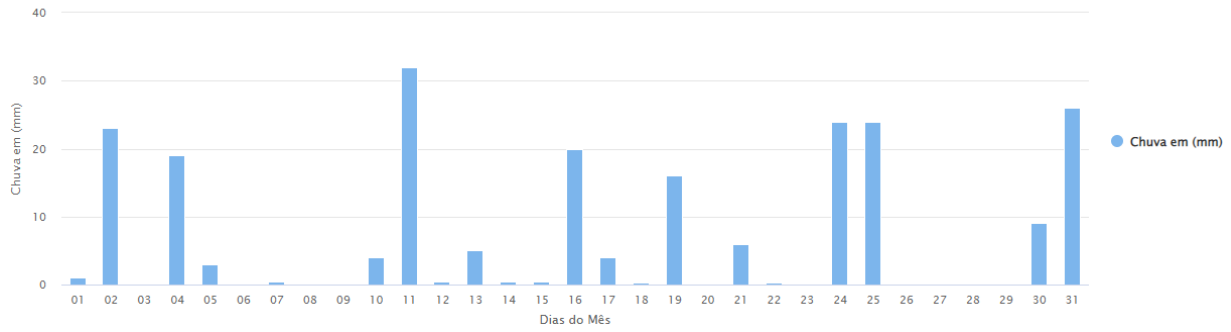


10.2. Dados climatológicos pelo INMET



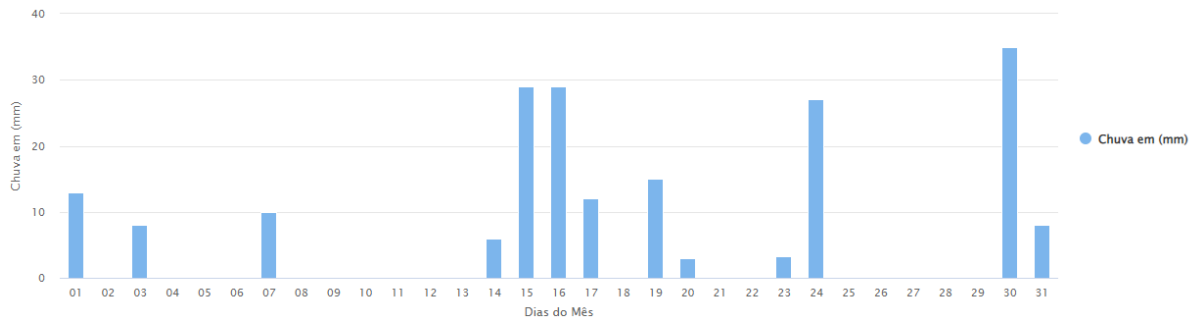
Instituto Nacional de Meteorologia - INMET

Chuva Acumulada em 24h || Estação: PIRENOPOLIS (83376) - 12/2021



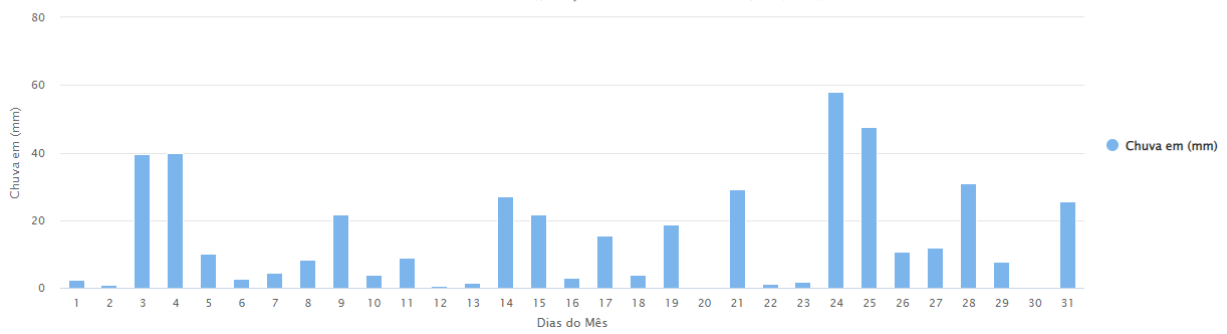
Instituto Nacional de Meteorologia - INMET

Chuva Acumulada em 24h || Estação: RIO VERDE (83470) - 12/2021



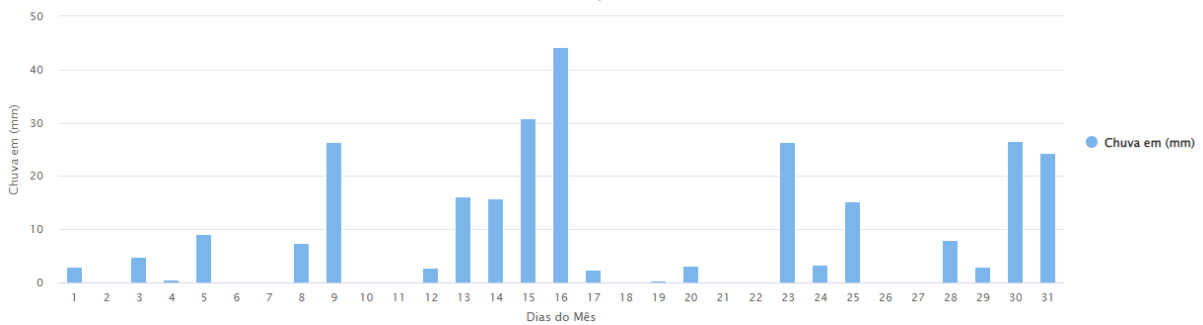
Instituto Nacional de Meteorologia - INMET

Chuva Acumulada em 24h || Estação: ALTO PARAISO DE GOIAS (A024) - 12/2021



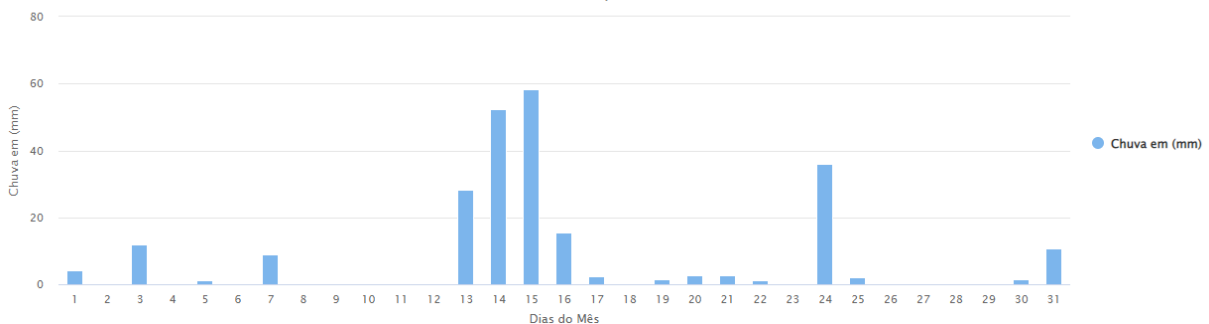
Instituto Nacional de Meteorologia - INMET

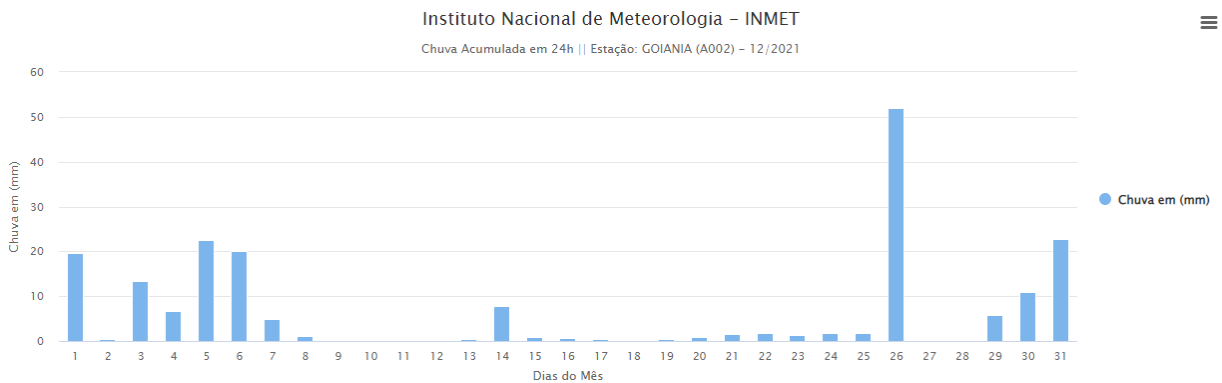
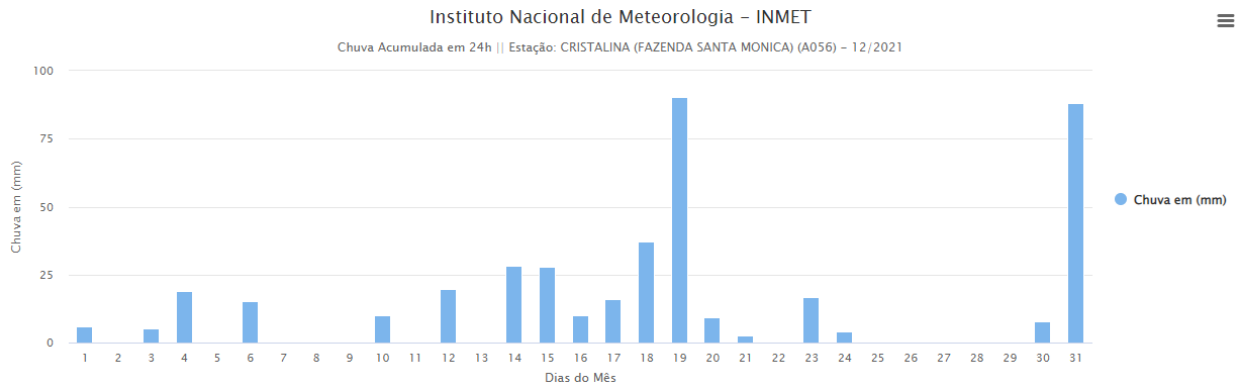
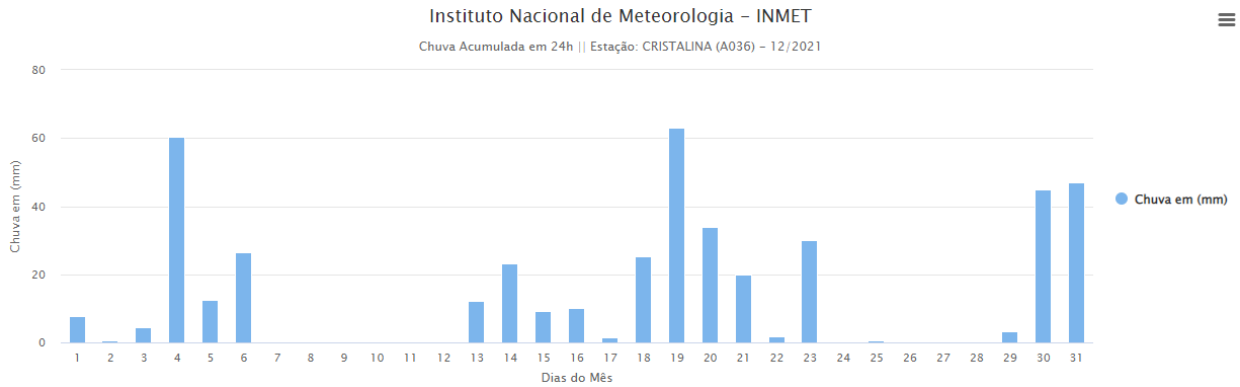
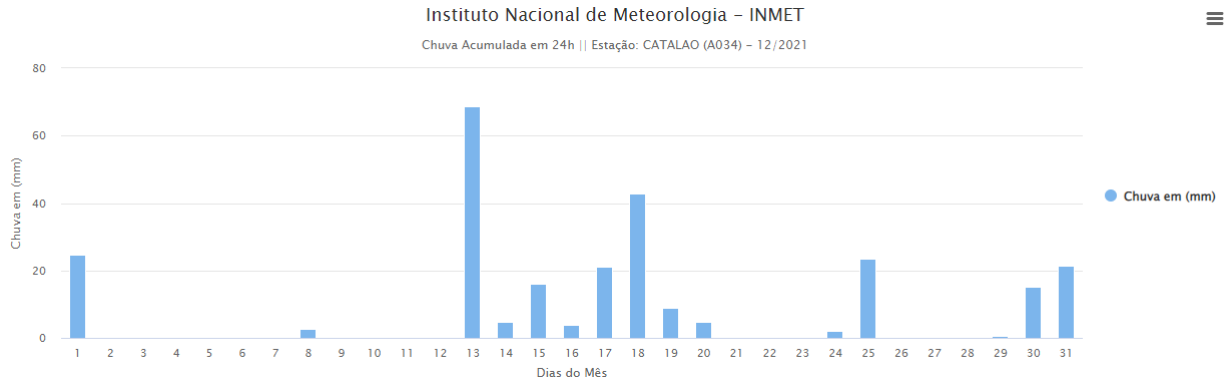
Chuva Acumulada em 24h || Estação: ARAGARCAS (A013) - 12/2021



Instituto Nacional de Meteorologia - INMET

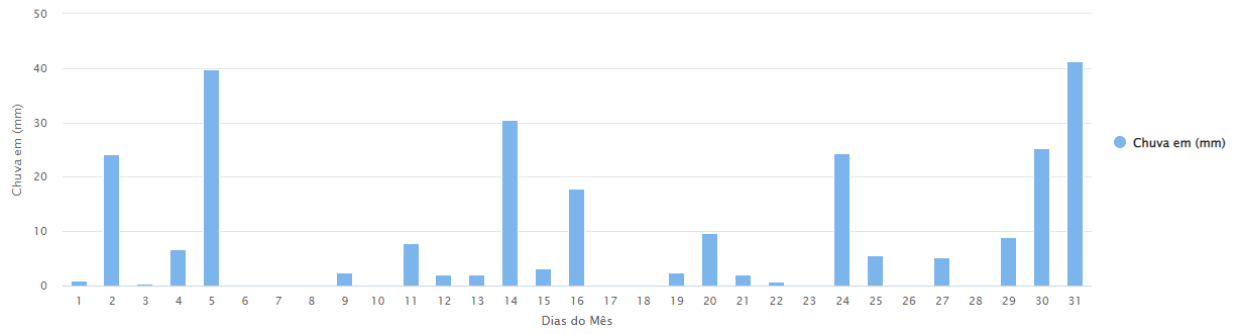
Chuva Acumulada em 24h || Estação: CAIAPONIA (A023) - 12/2021





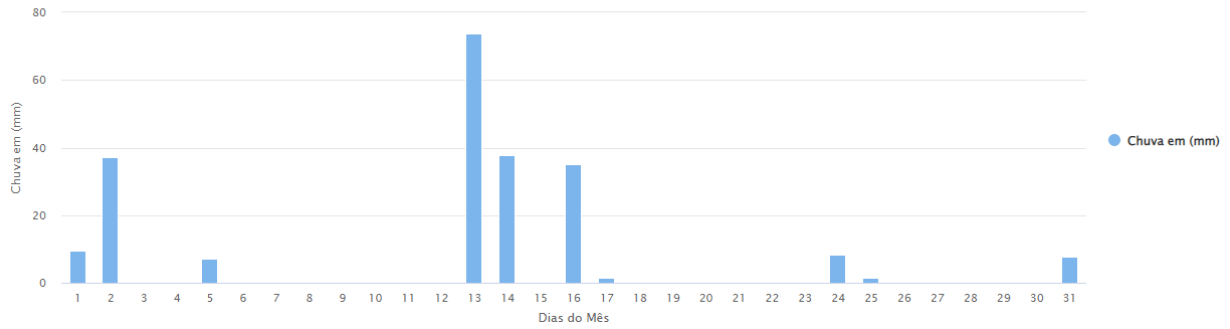
Instituto Nacional de Meteorologia – INMET

Chuva Acumulada em 24h || Estação: GOIAS (A014) – 12/2021



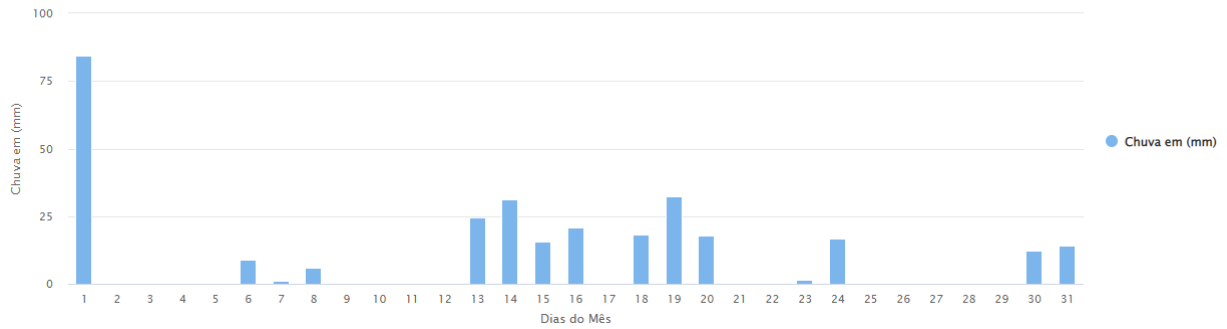
Instituto Nacional de Meteorologia – INMET

Chuva Acumulada em 24h || Estação: IPORA (A028) – 12/2021



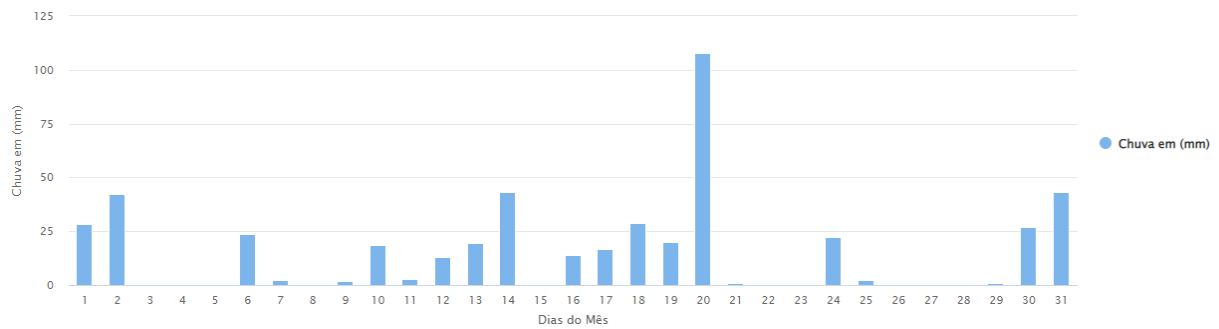
Instituto Nacional de Meteorologia – INMET

Chuva Acumulada em 24h || Estação: ITUMBIARA (A035) – 12/2021



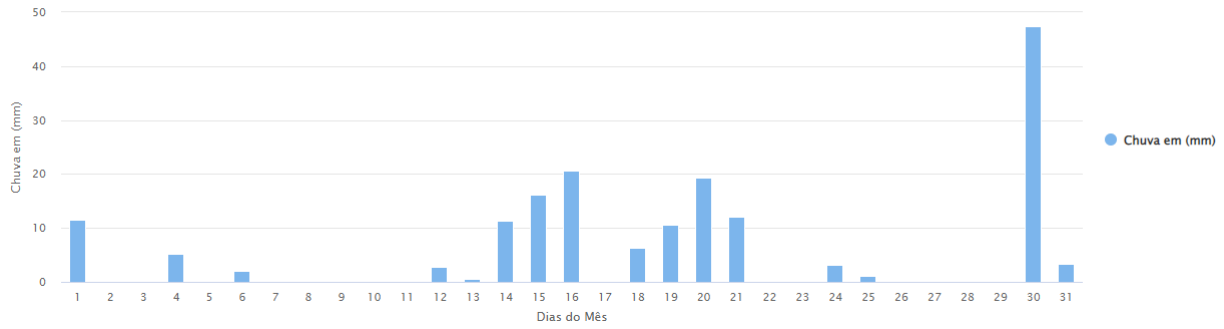
Instituto Nacional de Meteorologia – INMET

Chuva Acumulada em 24h || Estação: LUZIANIA (A012) – 12/2021



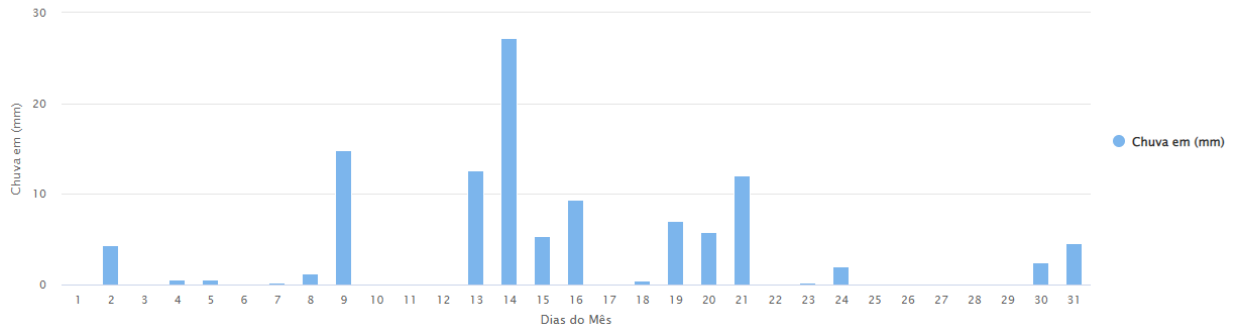
Instituto Nacional de Meteorologia – INMET

Chuva Acumulada em 24h || Estação: MORRINHOS (A003) – 12/2021



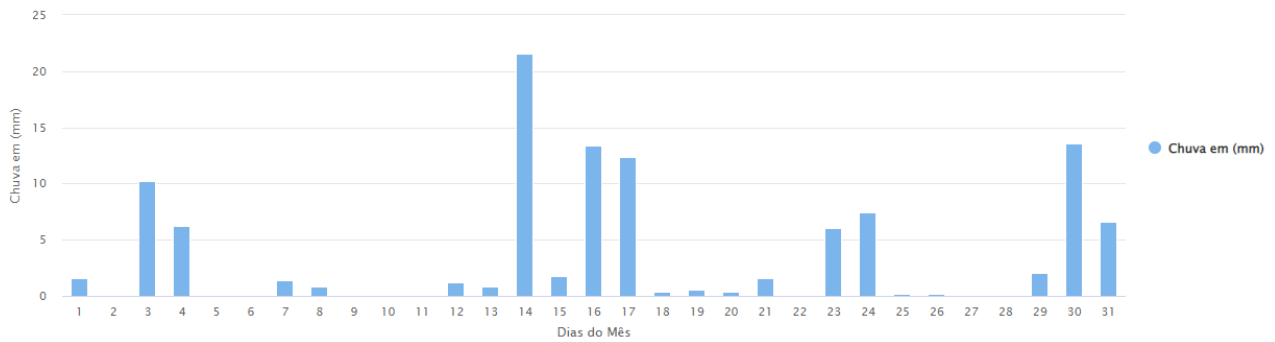
Instituto Nacional de Meteorologia – INMET

Chuva Acumulada em 24h || Estação: PARAUNA (A027) – 12/2021



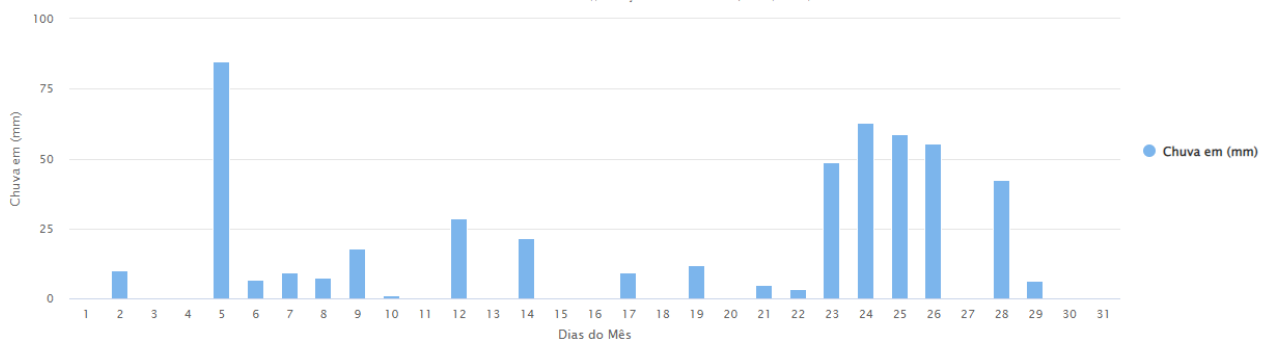
Instituto Nacional de Meteorologia – INMET

Chuva Acumulada em 24h || Estação: PIRES DO RIO (A033) – 12/2021



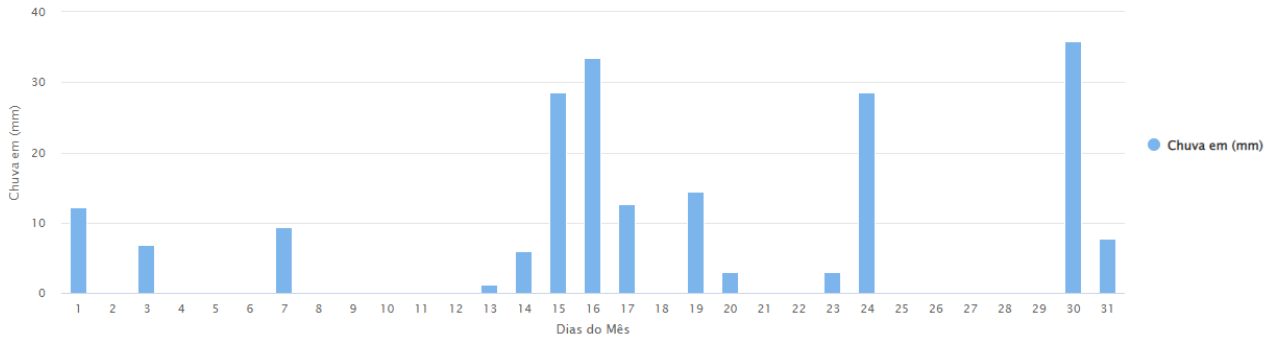
Instituto Nacional de Meteorologia – INMET

Chuva Acumulada em 24h || Estação: PORANGATU (A005) – 12/2021



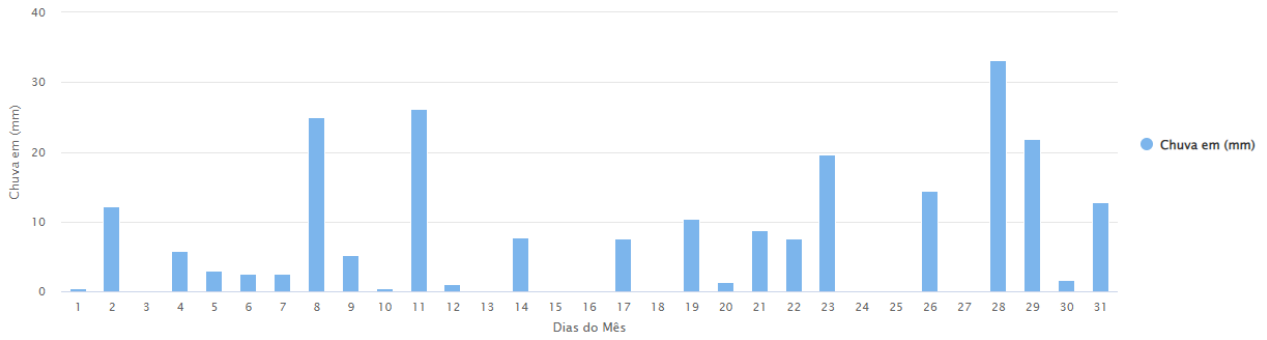
Instituto Nacional de Meteorologia – INMET

Chuva Acumulada em 24h || Estação: RIO VERDE (A025) – 12/2021



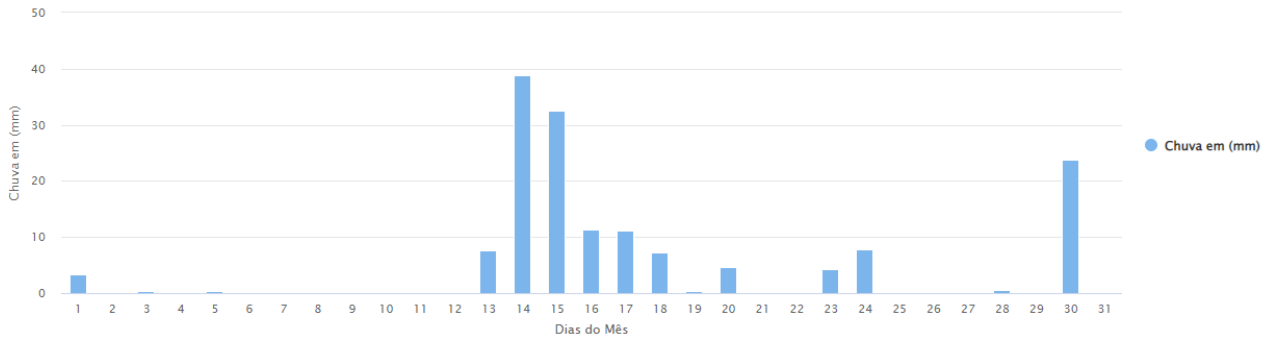
Instituto Nacional de Meteorologia – INMET

Chuva Acumulada em 24h || Estação: SAO MIGUEL DO ARAGUAIA (A031) – 12/2021



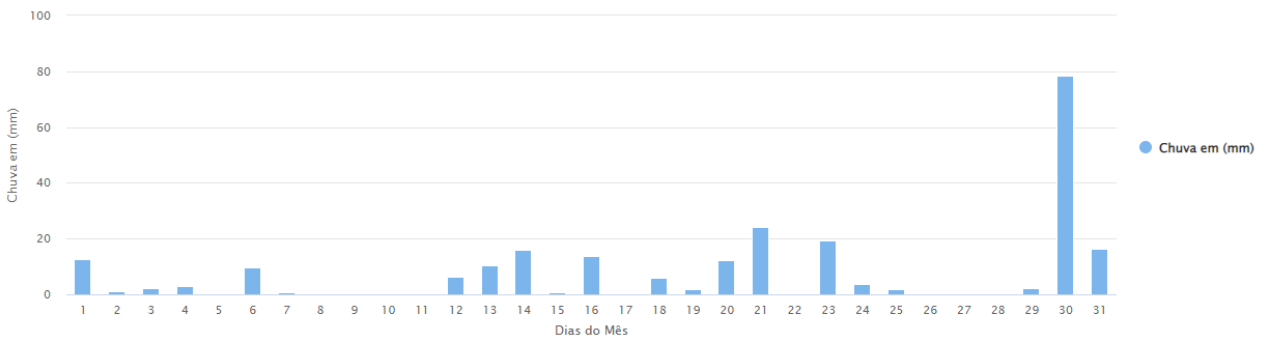
Instituto Nacional de Meteorologia – INMET

Chuva Acumulada em 24h || Estação: SAO SIMAO (A011) – 12/2021



Instituto Nacional de Meteorologia – INMET

Chuva Acumulada em 24h || Estação: SILVANIA (A037) – 12/2021



10.3. Demais Evidências

Corrente humana é feita para levar alimentos a comunidades isoladas por causa dos estragos após chuva em Cavalcante; vídeo

Imagem mostra quando moradores, bombeiros e trabalhadores do governo passam os kits com comida de mão em mão. OVG disse que levou 600 cestas básicas e 600 cobertores.

Por Danielle Oliveira, g1 Goiás

30/12/2021 18h03 · Atualizado há um mês



Corrente humana leva alimentos a comunidades isoladas por causa da chuva em Goiás

<https://g1.globo.com/go/goias/noticia/2021/12/30/corrente-humana-e-feita-para-levar-alimentos-a-comunidades-isoladas-por-causa-dos-estragos-apos-chuva-em-cavalcante-video.ghtml>

TV Anhanguera faz campanha para ajudar famílias ilhadas após chuvas no nordeste de Goiás

Ação 'Socorra o nordeste goiano' é realizada com apoio da Cufa para levar doações aos locais de difícil acesso. Milhares de pessoas enfrentam dificuldades na região; veja como ajudar.

Por Vanessa Martins, g1 Goiás

31/12/2021 11h57 · Atualizado há um mês



<https://g1.globo.com/go/goias/noticia/2021/12/31/campanha-socorra-o-nordeste-goiano-direciona-doacoes-para-familias-ilhadas-apos-fortes-chuvas-em-goias.ghtml>



Curtido por **lizeupotter** e outras pessoas

maisgoias Tempo: chove forte em vários bairros de Goiânia

https://www.instagram.com/reel/CYHKUGWoxu3/?utm_medium=copy_link

Cerca de 1 mil famílias estão ilhadas após estragos causados durante chuvas na região da Chapada dos Veadeiros, em Goiás

Prefeituras de Cavalcante e Monte Alegre de Goiás decretaram calamidade pública. Comunidades quilombolas estão com as casas e lavouras debaixo d'água.

Por Danielle Oliveira, g1 Goiás

27/12/2021 21h24 · Atualizado há um mês



<https://g1.globo.com/go/goias/noticia/2021/12/27/cerca-de-1-mil-familias-estao-ilhadas-apos-estragos-causados-durante-chuvas-na-regiao-da-chapada-dos-veadeiros-em-goias.ghtml>

Goiás pode ter chuvas volumosas com alcance de 150 mm nos próximos cinco dias

Chuvas devem atingir principalmente as regiões Norte Nordeste, locais já afetados pelas precipitações desde o último dia 24 de dezembro

Em 30/12/2021 9:36

<https://www.maisgoias.com.br/goias-pode-ter-chuvas-volumosas-com-alcance-de-150-mm-nos-proximos-cinco-dias/>

Municípios goianos tiveram chuvas acima da média em dezembro

No nordeste do Estado, 14 cidades estão em estado de calamidade e suas comunidades isoladas

05/01/2022 às 18h11

Por: OSG / Fonte: O Popular

Compartilhe:



Dezembro de 2021 foi um mês marcado por fortes chuvas em Goiás. Em alguns municípios choveu acima da média esperada para a região, como em Goiânia, Porangatu, Niquelândia, Posse, Monte Alegre de Goiás, Formosa e Itumbiara. Para 2022, a previsão ainda é de muita água. Segundo o site Climatempo, a região de Goiânia está entre as áreas que terão vários dias de chuva forte e volumosa.

Um levantamento realizado pelo Centro de Informações Meteorológicas e Hidrológicas do Estado de Goiás (Cimehgo), revelou que em alguns municípios a diferença entre a precipitação acumulada e a normal climatológica para o mês de dezembro foi de mais de 80%. Em Posse, no nordeste do Estado, essa variação chegou a 118%.

E foi no nordeste goiano que as fortes chuvas fizeram maior estrago. **14 municípios estão em estado de calamidade** e suas comunidades isoladas. Em Monte Alegre, diversas comunidades quilombolas Kalunga ficaram ilhadas e a população vem sofrendo com falta de remédios e alimentos.

<https://osudoestegoiano.com.br/noticia/1590/municipios-goianos-tiveram-chuvas-acima-da-media-em-dezembro>

11. Laudo Meteorológico

CLIMATEMPO

Laudo Meteorológico de Evento Climático - ENEL Goiás - 29 a 30 de dezembro de 2021

São Paulo, SP, Brasil

Janeiro de 2022

Sumário

1	ANÁLISE DE EVENTO METEOROLÓGICO	2
1.1	Descrição do Evento	2
1.2	Abrangência do Evento	6
2	CLASSIFICAÇÃO COBRADE	14
3	RESUMO DO EVENTO	15
4	REFERÊNCIAS	20

1 Análise de Evento Meteorológico

1.1 Descrição do Evento

Na figura a seguir é apresentada a área de concessão da ENEL DISTRIBUIÇÃO GOIÁS, dividida em regiões, a serem analisadas neste relatório.

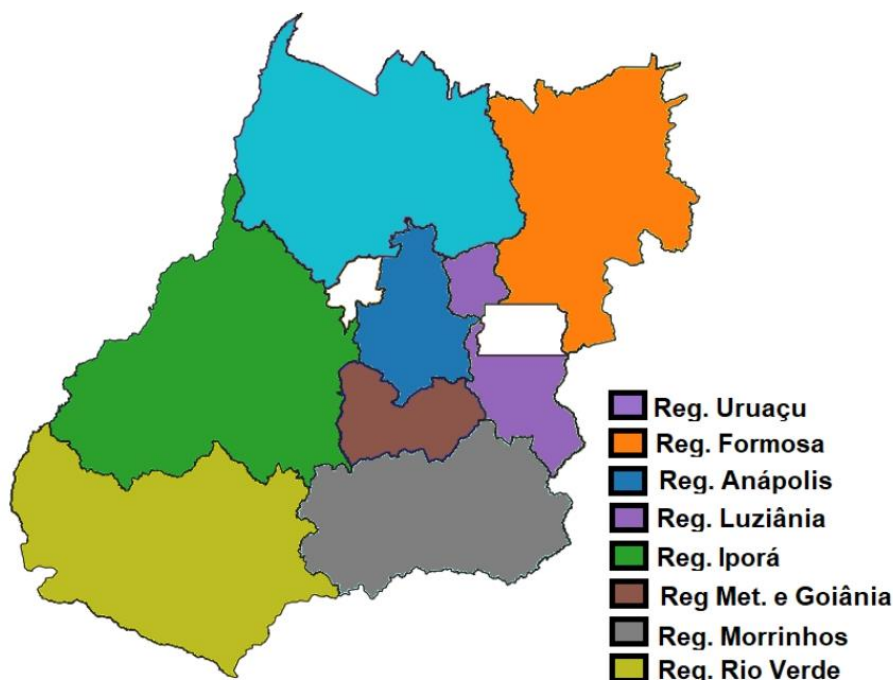


Figura 1 – Regiões atendidas pela ENEL Goiás.

A presença de uma massa de ar quente e úmido em superfície e a divergência de massa em altos níveis mantinham as condições favoráveis à formação de áreas de instabilidade sobre o estado de Goiás a partir do dia 29 de dezembro de 2021.

Na Figura 2 são apresentadas as descargas atmosféricas nuvem-solo (raios) e nuvem-nuvem detectadas pelo sistema Earth Networks. Entre as 10h25 do dia 29 e 01h25 do dia 31 de dezembro foram registrados 8138 raios nuvem-solo e 20703 descargas nuvem-nuvem sobre a área da ENEL Distribuição Goiás.

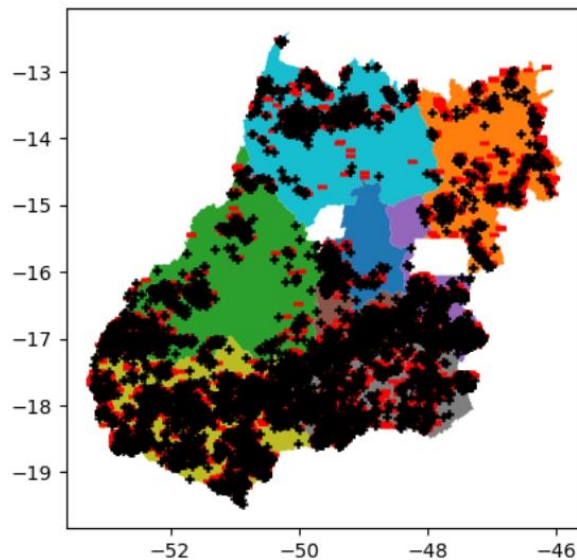


Figura 2 – Descargas atmosféricas nuvem-solo (em preto) e nuvem-nuvem (em vermelho) detectadas pelo sistema Earth Networks entre 10h25 do dia 29 e 01h25 do dia 31 de dezembro de 2021 sobre a área de concessão da ENEL DISTRIBUIÇÃO GOIÁS.

Estações do Instituto Nacional de Meteorologia (INMET) também registraram chuva forte (segundo a American Meteorological Society - Sociedade Meteorológica Americana -, chuvas com taxa entre 2,5mm a 7,6 mm por hora são consideradas moderadas e aquelas com taxa superior a 7,6 mm por hora são consideradas chuva forte). Na tabela 1 são apresentados os registros de acumulados horários superiores a 7,6 mm.

Nas tabelas 2 e 3 são apresentados os maiores acumulados em 24 horas registrados pelo INMET. Em Silvânia foram acumulados 78,4 mm entre as 09h do dia 29 e 09h do dia 30 de dezembro, volume que corresponde a aproximadamente 26% da média climatológica (1981-2010) do mês de dezembro na região. Entre as 09h do dia 30 e 09h do dia 31 de dezembro foram acumulados 88,2 mm em Cristalina, aproximadamente 29% da média de acumulado mensal.

Tabela 1 – Acumulado horário de chuva registrada pelo INMET.

Início da tabela		
Precipitação diária e total para o período (mm)		
Estação	Horário	Precipitação (mm)
Aragarças	2021-12-29 13:00	11.40
Aragarças	2021-12-30 7:00	8.80
Aragarças	2021-12-30 17:00	9.20
Caiapônia	2021-12-30 16:00	8.80
Catalão	2021-12-29 17:00	11.00
Cristalina	2021-12-30 5:00	21.00
Cristalina	2021-12-30 23:00	13.40
Goianésia	2021-12-30 20:00	25.40
Goiás	2021-12-30 5:00	10.60
Goiás	2021-12-30 13:00	18.40
Itumbiara	2021-12-30 21:00	11.60
Luziânia	2021-12-29 19:00	20.80
Luziânia	2021-12-31 0:00	15.00
Mineiros	2021-12-29 23:00	8.60
Mineiros	2021-12-30 20:00	12.40
Monte Alegre de Goiás	2021-12-31 5:00	12.40
Rio Verde	2021-12-30 1:00	7.80
São Simão	2021-12-29 16:00	15.80
Silvânia	2021-12-29 19:00	10.80
Silvânia	2021-12-29 21:00	10.40
Silvânia	2021-12-30 1:00	12.60
Silvânia	2021-12-30 2:00	11.20
Silvânia	2021-12-30 3:00	14.80
Fim da tabela		

Tabela 2 – Precipitação acumulada entre 09h do dia 29 e 09h do dia 30 de dezembro de 2021. FONTE: INMET

Estação	Precipitação Acumulada(mm)
SILVANIA	78.4
EDEIA	53.8
MORRINHOS	47.4
ANAPOLIS - AEROPORTO	45.0
CRISTALINA	45.0
FORMOSA	44.0
JATAI	43.0
JATAÍ	41.8

Tabela 3 – Precipitação acumulada entre 09h do dia 30 e 09h do dia 31 de dezembro de 2021. FONTE: INMET

Estação	Precipitação Acumulada(mm)
CRISTALINA (FAZENDA SANTA MÔNICA)	88.2
FORMOSA	70.0
CRISTALINA	47.0
LUZIANIA	43.4
GOIÁS	41.2

1.2 Abrangência do Evento

A seguir são apresentadas as imagens realçadas do satélite GOES-16 entre a tarde do dia 29 e a madrugada do dia 31 de dezembro de 2021. Os tons em vermelho, preto e rosa indicam a presença de nuvens de grande desenvolvimento vertical, geralmente associadas à ocorrência de tempo severo. Com base nas informações apresentadas é possível afirmar que as condições meteorológicas eram favoráveis à ocorrência de vento forte, com rajada igual ou um pouco superior a 50 km/h.

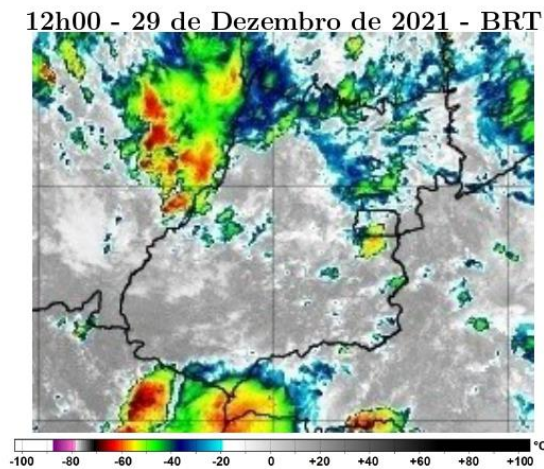


Figura 3 – Imagens realçadas do satélite GOES-16 das 12h00 do dia 29 de Dezembro de 2021. FONTE: Cptec/INPE.

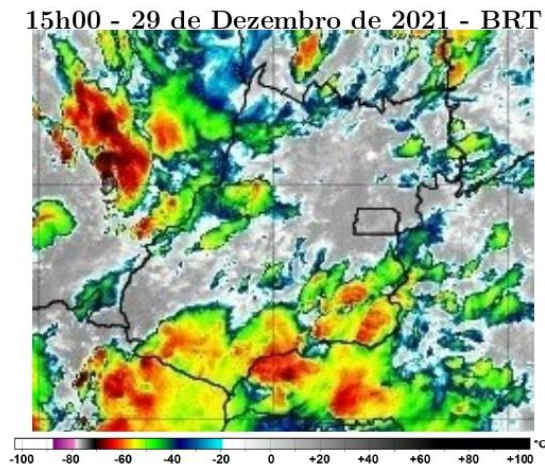


Figura 4 – Imagens realçadas do satélite GOES-16 das 15h00 do dia 29 de Dezembro de 2021. FONTE: Cptec/INPE.




Figura 5 – Imagens realçadas do satélite GOES-16 das 18h00 do dia 29 de Dezembro de 2021. FONTE: Cptec/INPE.

21h00 - 29 de Dezembro de 2021 - BRT

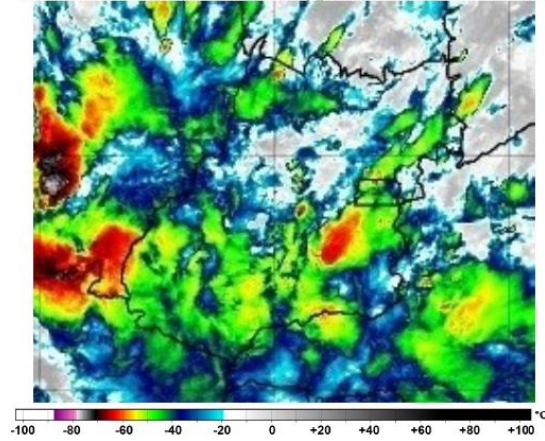


Figura 6 – Imagens realçadas do satélite GOES-16 das 21h00 do dia 29 de Dezembro de 2021. FONTE: Cptec/INPE.

0h00 - 30 de Dezembro de 2021 - BRT

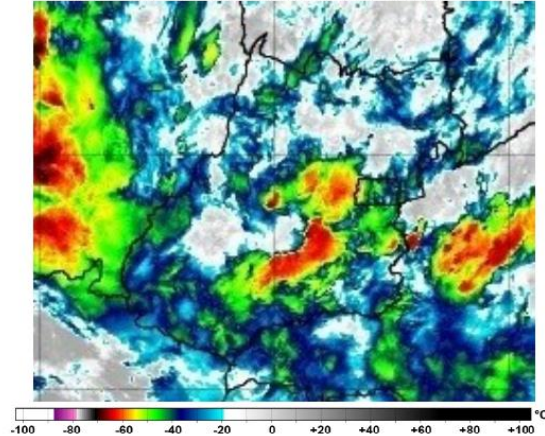


Figura 7 – Imagens realçadas do satélite GOES-16 das 0h00 do dia 30 de Dezembro de 2021. FONTE: Cptec/INPE.

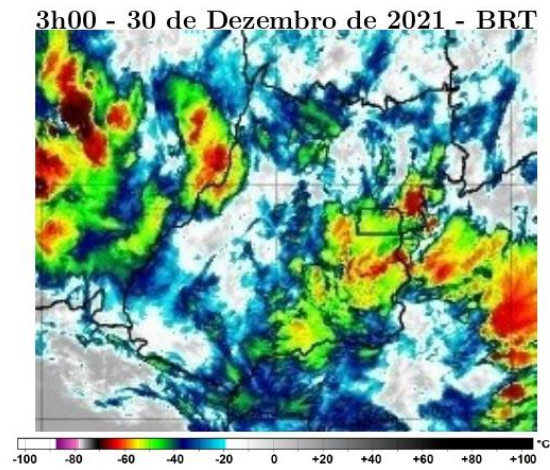


Figura 8 – Imagens realçadas do satélite GOES-16 das 3h00 do dia 30 de Dezembro de 2021. FONTE: Cptec/INPE.




Figura 9 – Imagens realçadas do satélite GOES-16 das 6h00 do dia 30 de Dezembro de 2021. FONTE: Cptec/INPE.

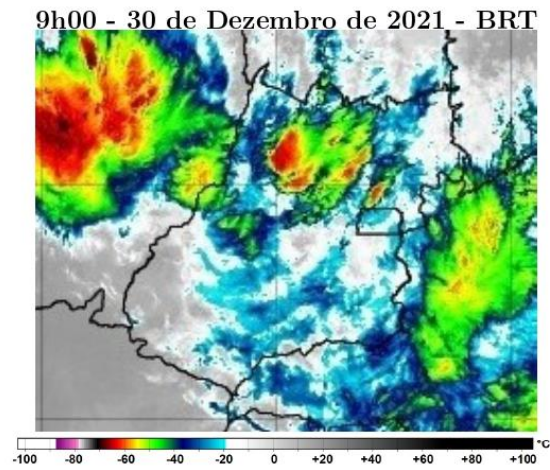


Figura 10 – Imagens realçadas do satélite GOES-16 das 9h00 do dia 30 de Dezembro de 2021. FONTE: Cptec/INPE.

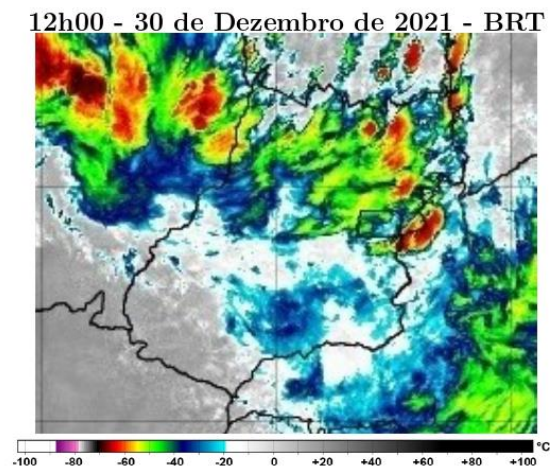


Figura 11 – Imagens realçadas do satélite GOES-16 das 12h00 do dia 30 de Dezembro de 2021. FONTE: Cptec/INPE.

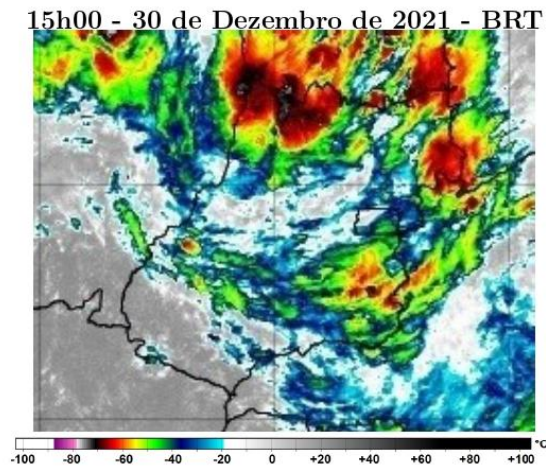


Figura 12 – Imagens realçadas do satélite GOES-16 das 15h00 do dia 30 de Dezembro de 2021. FONTE: Cptec/INPE.

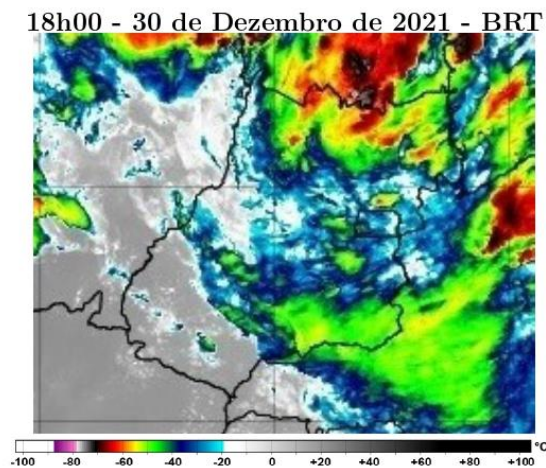


Figura 13 – Imagens realçadas do satélite GOES-16 das 18h00 do dia 30 de Dezembro de 2021. FONTE: Cptec/INPE.

21h00 - 30 de Dezembro de 2021 - BRT

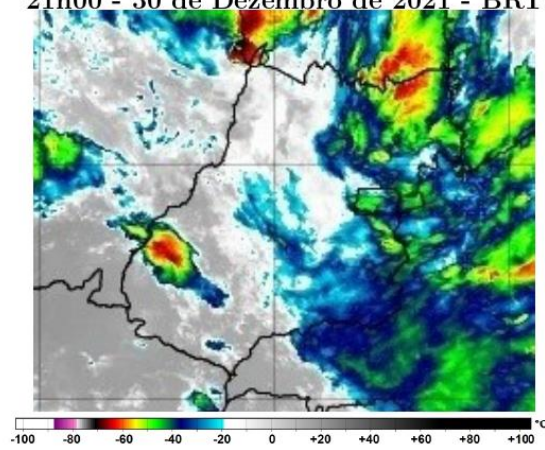


Figura 14 – Imagens realçadas do satélite GOES-16 das 21h00 do dia 30 de Dezembro de 2021. FONTE: Cptec/INPE.

0h00 - 31 de Dezembro de 2021 - BRT

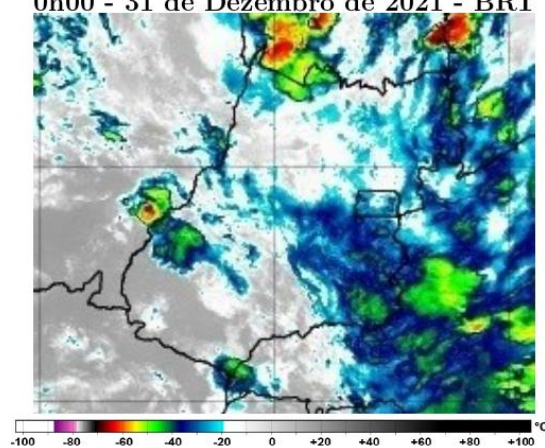


Figura 15 – Imagens realçadas do satélite GOES-16 das 0h00 do dia 31 de Dezembro de 2021. FONTE: Cptec/INPE.

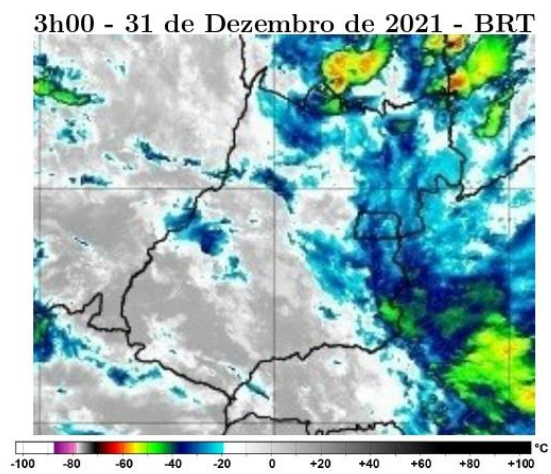


Figura 16 – Imagens realçadas do satélite GOES-16 das 3h00 do dia 31 de Dezembro de 2021. FONTE: Cptec/INPE.

2 Classificação COBRADE

O COBRADE (Classificação e Codificação Brasileira de Desastres) foi criado com o intuito de adequar a classificação brasileira à classificação utilizada pela ONU na classificação de desastres e nivelar o país aos demais organismos de gestão de desastres do mundo.

Baseados nos dados analisados nos itens anteriores, podemos classificar o evento ocorrido sobre a área de concessão da ENEL Distribuição Goiás como Tempestade de Raios (Código 1.3.2.1.2), Chuvas Intensas (Código 1.3.2.1.4) e Vendaval (Código 1.3.2.1.5).

3 Resumo do Evento

Áreas de instabilidade associadas ao ar quente e úmido e a divergência em altos níveis favoreceram a formação de nuvens de tempestade que avançaram sobre o estado de Goiás entre a manhã do dia 29 e a madrugada do dia 31 de dezembro de 2021.

O sistema de detecção da Earth Networks registrou 28841 descargas atmosféricas sobre a área de concessão da ENEL em Goiás entre as 10h25 do dia 29 e 01h25 do dia 31 de dezembro de 2021.

O INMET registrou chuva forte e significativa durante o evento. Entre a manhã do dia 29 e a manhã do dia 30 de dezembro na região do município de Silvânia foram acumulados aproximadamente 26% da média climatológica (1981-2010) para todo o mês de dezembro. Em Cristalina foram acumulados cerca de 29% da média mensal entre a manhã do dia 30 e a manhã do dia 31 de dezembro.

A presença das nuvens de tempestade, do tipo Cumulonimbus, também permitem afirmar que as condições eram favoráveis à ocorrência de vento forte sobre a área de concessão da ENEL GO.

Tabela 4 – Resumo do evento Regional Rio Verde

Número/Código do Evento	01-0034/ENEL
Número/Código do Laudo	0034/ENEL
Descrição	Tempestade com intensa atividade elétrica no interior das nuvens, com grande desenvolvimento vertical. Chuvas com acumulados significativos. Forte deslocamento de uma massa de ar em uma região.
Código COBRADE	Tempestade de raios - 1.3.2.1.2, Chuvas intensas - 1.3.2.1.4 e Vendaval - 1.3.2.1.5
Hora início do evento	12h00 do dia 29 de dezembro de 2021
Hora de fim do evento	01h30 do dia 31 de dezembro de 2021
Abrangência	Regional Rio Verde

Tabela 5 – Resumo do evento Regional Morrinhos

Número/Código do Evento	01-0034/ENEL
Número/Código do Laudo	0034/ENEL
Descrição	Tempestade com intensa atividade elétrica no interior das nuvens, com grande desenvolvimento vertical. Chuvas com acumulados significativos. Forte deslocamento de uma massa de ar em uma região.
Código COBRADE	Tempestade de raios - 1.3.2.1.2, Chuvas intensas - 1.3.2.1.4 e Vendaval - 1.3.2.1.5
Hora início do evento	12h00 do dia 29 de dezembro de 2021
Hora de fim do evento	18h30 do dia 30 de dezembro de 2021
Abrangência	Regional Morrinhos

Tabela 6 – Resumo do evento Regional Metropolitana e Goiânia

Número/Código do Evento	01-0034/ENEL
Número/Código do Laudo	0034/ENEL
Descrição	Tempestade com intensa atividade elétrica no interior das nuvens, com grande desenvolvimento vertical. Chuvas com acumulados significativos. Forte deslocamento de uma massa de ar em uma região.
Código COBRADE	Tempestade de raios - 1.3.2.1.2, Chuvas intensas - 1.3.2.1.4 e Vendaval - 1.3.2.1.5
Hora início do evento	11h30 do dia 29 de dezembro de 2021
Hora de fim do evento	15h00 do dia 30 de dezembro de 2021
Abrangência	Regional Metropolitana e Goiânia

Tabela 7 – Resumo do evento Regional Iporá

Número/Código do Evento	01-0034/ENEL
Número/Código do Laudo	0034/ENEL
Descrição	Tempestade com intensa atividade elétrica no interior das nuvens, com grande desenvolvimento vertical. Chuvas com acumulados significativos. Forte deslocamento de uma massa de ar em uma região.
Código COBRADE	Tempestade de raios - 1.3.2.1.2, Chuvas intensas - 1.3.2.1.4 e Vendaval - 1.3.2.1.5
Hora início do evento	11h30 do dia 29 de dezembro de 2021
Hora de fim do evento	00h30 do dia 31 de dezembro de 2021
Abrangência	Regional Iporá

Tabela 8 – Resumo do evento Regional Luziânia

Número/Código do Evento	01-0034/ENEL
Número/Código do Laudo	0034/ENEL
Descrição	Tempestade com intensa atividade elétrica no interior das nuvens, com grande desenvolvimento vertical. Chuvas com acumulados significativos. Forte deslocamento de uma massa de ar em uma região.
Código COBRADE	Tempestade de raios - 1.3.2.1.2, Chuvas intensas - 1.3.2.1.4 e Vendaval - 1.3.2.1.5
Hora início do evento	11h00 do dia 29 de dezembro de 2021
Hora de fim do evento	14h30 do dia 30 de dezembro de 2021
Abrangência	Regional Luziânia

Tabela 9 – Resumo do evento Regional Anápolis

Número/Código do Evento	01-0034/ENEL
Número/Código do Laudo	0034/ENEL
Descrição	Tempestade com intensa atividade elétrica no interior das nuvens, com grande desenvolvimento vertical. Chuvas com acumulados significativos. Forte deslocamento de uma massa de ar em uma região.
Código COBRADE	Tempestade de raios - 1.3.2.1.2, Chuvas intensas - 1.3.2.1.4 e Vendaval - 1.3.2.1.5
Hora início do evento	10h00 do dia 29 de dezembro de 2021
Hora de fim do evento	13h00 do dia 30 de dezembro de 2021
Abrangência	Regional Anápolis

Tabela 10 – Resumo do evento Regional Formosa

Número/Código do Evento	01-0034/ENEL
Número/Código do Laudo	0034/ENEL
Descrição	Tempestade com intensa atividade elétrica no interior das nuvens, com grande desenvolvimento vertical. Chuvas com acumulados significativos. Forte deslocamento de uma massa de ar em uma região.
Código COBRADE	Tempestade de raios - 1.3.2.1.2, Chuvas intensas - 1.3.2.1.4 e Vendaval - 1.3.2.1.5
Hora início do evento	12h30 do dia 29 de dezembro de 2021
Hora de fim do evento	19h30 do dia 30 de dezembro de 2021
Abrangência	Regional Formosa

Tabela 11 – Resumo do evento Regional Uruaçu

Número/Código do Evento	01-0034/ENEL
Número/Código do Laudo	0034/ENEL
Descrição	Tempestade com intensa atividade elétrica no interior das nuvens, com grande desenvolvimento vertical. Chuvas com acumulados significativos. Forte deslocamento de uma massa de ar em uma região.
Código COBRADE	Tempestade de raios - 1.3.2.1.2, Chuvas intensas - 1.3.2.1.4 e Vendaval - 1.3.2.1.5
Hora início do evento	16h00 do dia 29 de dezembro de 2021
Hora de fim do evento	18h30 do dia 30 de dezembro de 2021
Abrangência	Regional Uruaçu

4 Referências

- RMets Royal Meteorological Society – Beaufort Scale -
<https://www.rmets.org/weather-and-climate/observing/beaufort-scale>
- Instituto Nacional de Meteorologia (INMET) - <http://www.inmet.gov.br>
- Cptec/INPE
<https://www.cptec.inpe.br/>
- Centro de Hidrografia da Marinha do Brasil -
<https://www.marinha.mil.br/chm/>
- Meteorology Glossary - American Meteorological Society -
<http://glossary.ametsoc.org/>

Anexos

A.1 Carta Sinótica

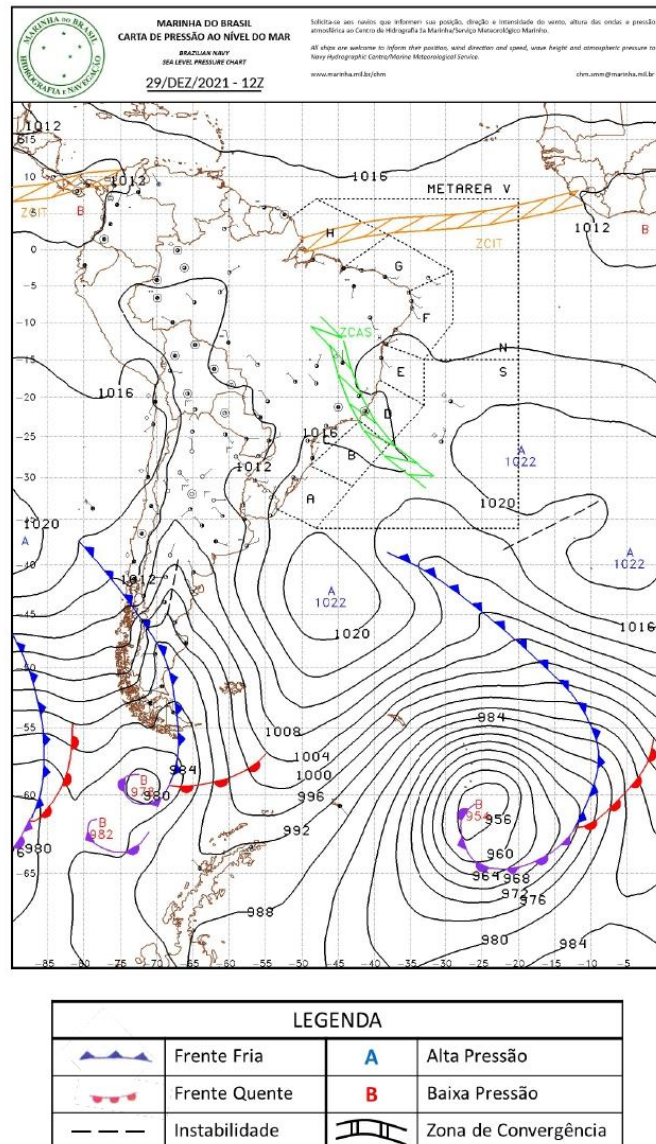


Figura A1 - Carta sinótica da Marinha do Brasil para as 1200Z do dia 29 de dezembro de 2021 (09h00 do dia 29 de dezembro de 2021, hora local).

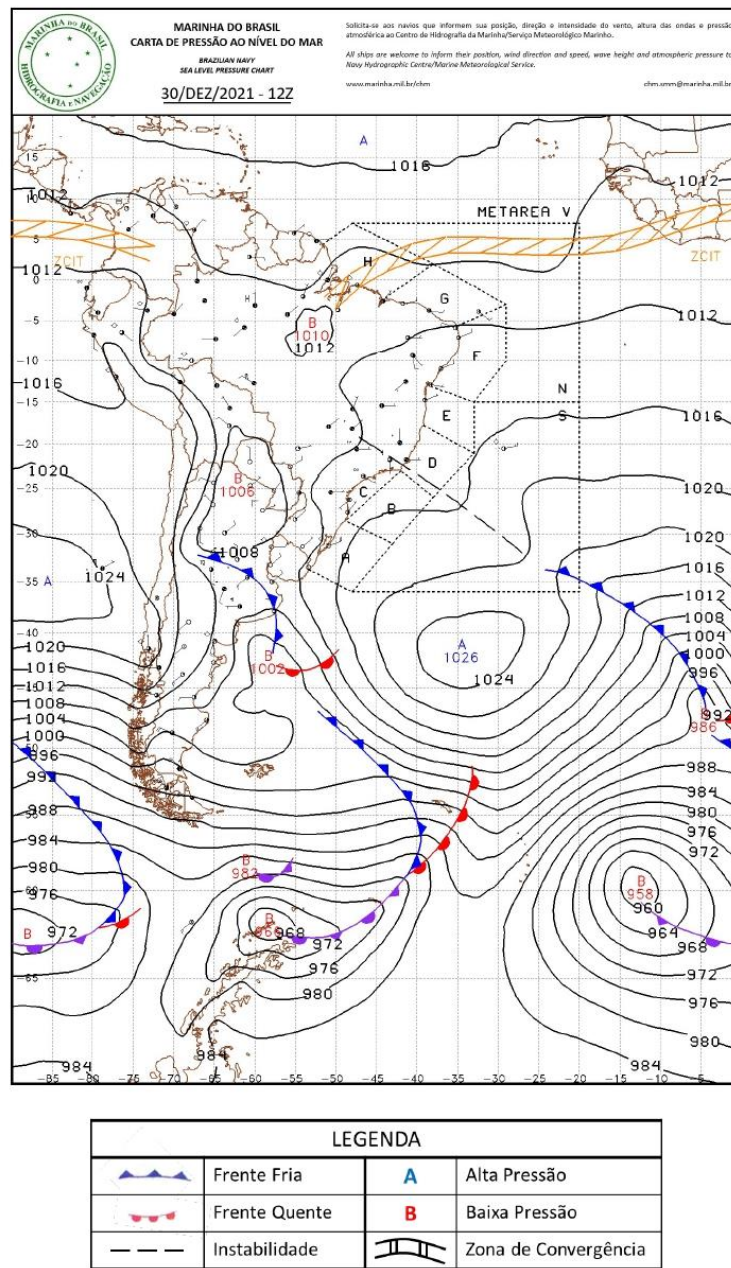


Figura A2 - Carta sinótica da Marinha do Brasil para as 1200Z do dia 30 de dezembro de 2021 (09h00 do dia 30 de dezembro de 2021, hora local).

A.2 Notícias associadas

- Corrente humana é feita para levar alimentos a comunidades isoladas por causa dos estragos após chuva em Cavalcante; vídeo

<https://g1.globo.com/go/goias/noticia/2021/12/30/corrente-humana-e-feita-para-levar-alimentos-a-comunidades-isoladas-por-caoa-dos-estragos-apos-chuva-em-cavalcante-video.ghtml>

- TV Anhanguera faz campanha para ajudar famílias ilhadas após chuvas no nordeste de Goiás

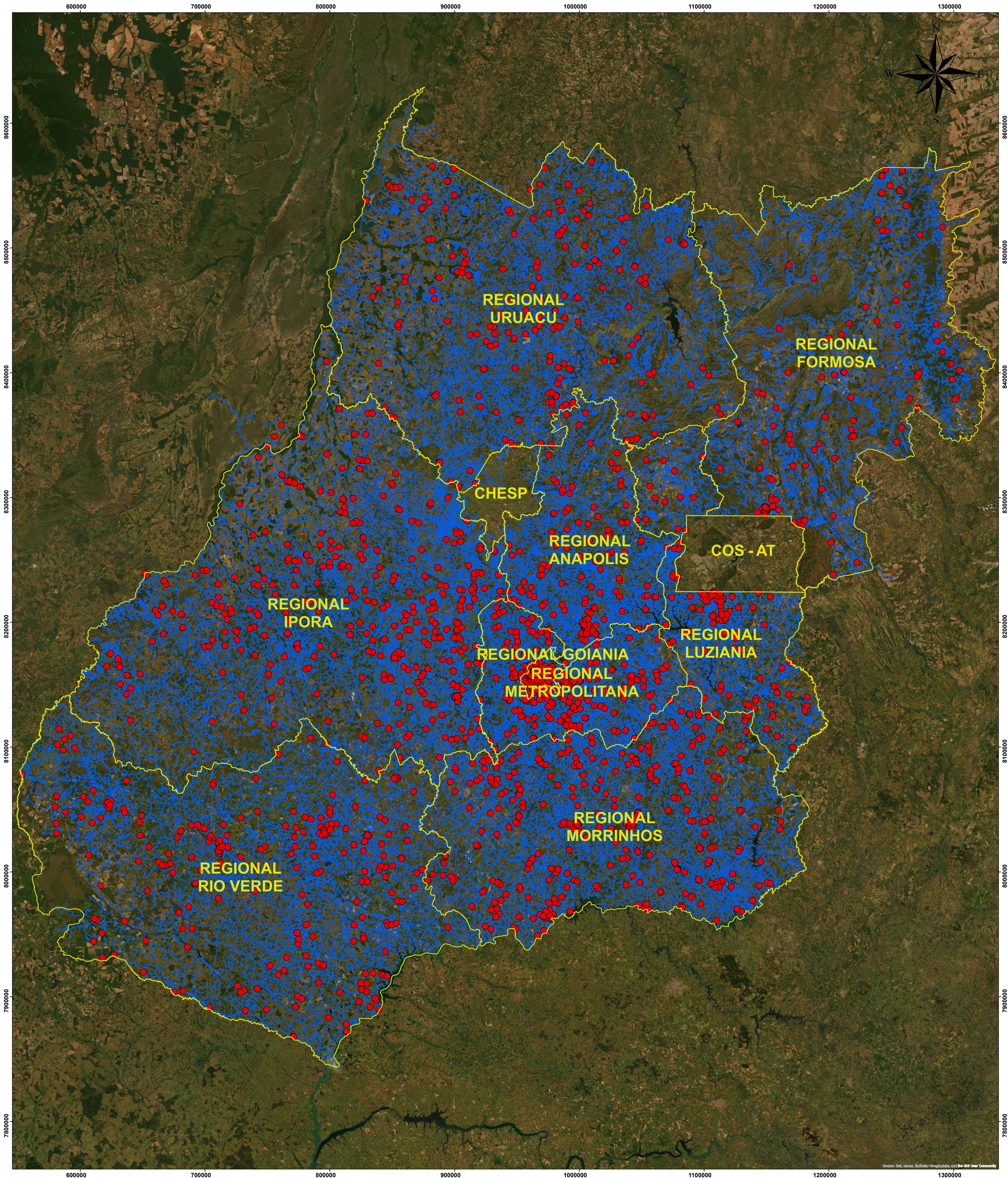
<https://g1.globo.com/go/goias/noticia/2021/12/31/campanha-socorra-o-nordeste-goiano-direciona-doacoes-para-familias-ilhadas-apos-fortes-chuvas-em-goias.ghtml>

Bianca Lobo Silva

Meteorologista

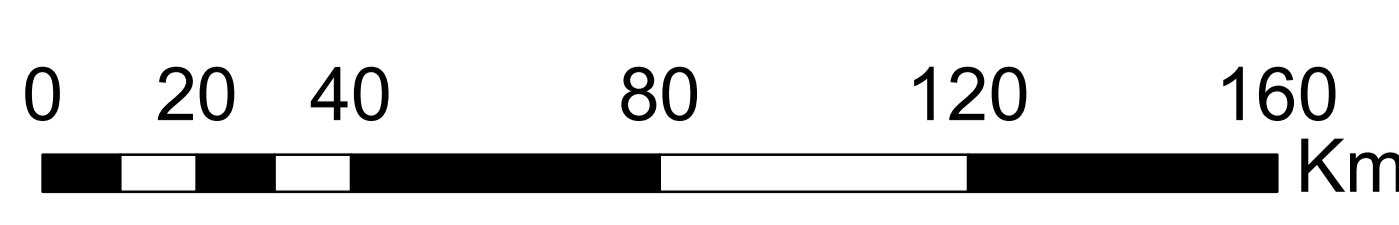
CREA 5063840461

12. Mapa geolétrico da ENEL GO



ESCALA: 1/980.000
SISTEMA DE COORDENADAS PLANAS: WORD POLYCONIC
DATUM: SAD69

FONTE: BANCOS DE DADOS ENEL GOIÁS
SISTEMA DE REDE - O&M
ELABORADO POR: DAIANE DAVID CALIXTO



Legenda

- Expurgo
- Trecho Primário
- Regionais de Média Tensão