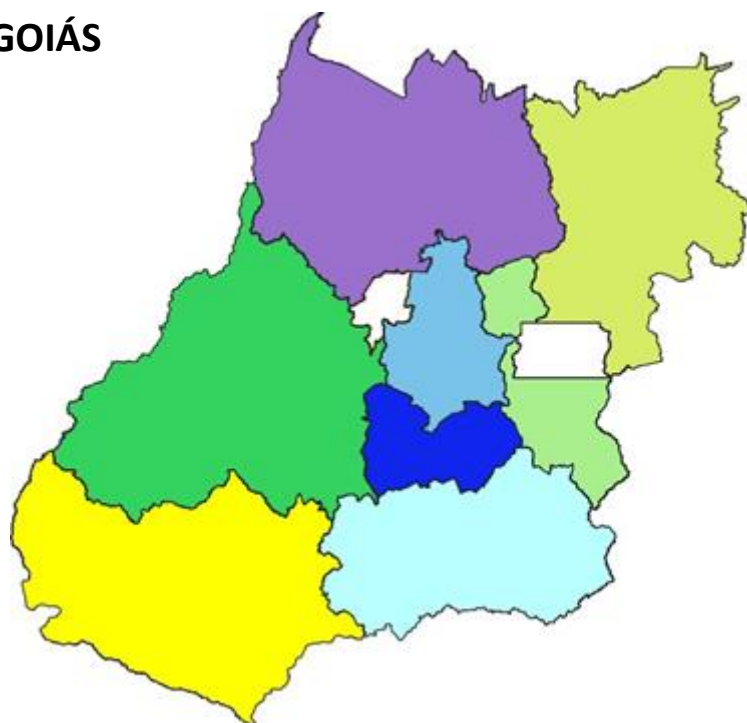


## **EDEL DISTRIBUIÇÃO GOIÁS**



**Relatório de Evento em Situação de Emergência**

**Nº DCR-090**

**Sumário**

<b>1.</b>	<b>INTRODUÇÃO.....</b>	<b>3</b>
<b>2.</b>	<b>DEFINIÇÃO .....</b>	<b>4</b>
<b>3.</b>	<b>RESUMO EXECUTIVO.....</b>	<b>5</b>
<b>3.1.</b>	<b>RELATÓRIO DE OCORRÊNCIAS DO PERÍODO .....</b>	<b>5</b>
<b>4.</b>	<b>DESCRIÇÃO DE DANOS CAUSADOS.....</b>	<b>7</b>
<b>4.1.</b>	<b>DESCRIÇÃO DOS EQUIPAMENTOS AFETADOS .....</b>	<b>7</b>
<b>4.2.</b>	<b>EQUIPAMENTOS AFETADOS .....</b>	<b>8</b>
<b>5.</b>	<b>RELATO TÉCNICO SOBRE A INTERVENÇÃO REALIZADA PARA RESTABELECIMENTO .....</b>	<b>8</b>
<b>6.</b>	<b>LISTA DE OCORRÊNCIAS .....</b>	<b>11</b>
<b>7.</b>	<b>PLOTAGEM DAS OCORRÊNCIAS CONFORME A ESPACIALIZAÇÃO DAS CHUVAS .....</b>	<b>172</b>
<b>8.</b>	<b>CLIENTES AFETADOS E IMPACTOS GLOBAIS .....</b>	<b>173</b>
<b>9.</b>	<b>DIAGRAMAS UNIFILARES .....</b>	<b>174</b>
<b>10.</b>	<b>DEMAIS EVIDÊNCIAS .....</b>	<b>175</b>
<b>10.1.</b>	<b>DADOS TÉCNICO – OPERACIONAIS ENEL GO .....</b>	<b>175</b>
<b>10.2.</b>	<b>DADOS CLIMATOLÓGICOS PELO INMET .....</b>	<b>175</b>
<b>10.3.</b>	<b>DEMAIS EVIDÊNCIAS.....</b>	<b>177</b>
<b>11.</b>	<b>DECRETOS .....</b>	<b>228</b>
<b>12.</b>	<b>LAUDO METEOROLÓGICO .....</b>	<b>256</b>
<b>12.1.</b>	<b>RELATÓRIO DEZEMBRO 2021 .....</b>	<b>256</b>
<b>12.2.</b>	<b>RELATÓRIO JANEIRO 2022 .....</b>	<b>278</b>
<b>13.</b>	<b>MAPA GEOELÉTRICO DA ENEL GO .....</b>	<b>301</b>



## 1. Introdução

As concessionárias do serviço público de distribuição de energia elétrica devem prover o serviço de forma adequada, buscando sempre a eficiência, conforme disposto na legislação e nos respectivos contratos de concessão.

Dentre a legislação vigente, destacam-se os Procedimentos de Distribuição de Energia Elétrica no Sistema Elétrico Nacional – PRODIST, que consistem em documentos elaborados pela Agência Nacional de Energia Elétrica – ANEEL, com a participação dos agentes de distribuição e de outras entidades e associações do setor elétrico nacional, que normatizam e padronizam as atividades técnicas relacionadas ao funcionamento e desempenho dos sistemas de distribuição de energia elétrica.

O Módulo 8 do PRODIST – Revisão 12, mais especificamente em sua Seção 8.2, regulamenta a qualidade do serviço prestado pelas distribuidoras de energia elétrica, estabelecendo a metodologia para apuração dos indicadores de continuidade e dos tempos de atendimento a ocorrências emergenciais.

O referido regulamento prevê que, na apuração dos indicadores coletivos e individuais deverão ser consideradas todas as interrupções de longa duração que atingirem as unidades consumidoras, admitidas algumas exceções (denominadas expurgos), que podem ser encontradas no Item 5.6.2.2 da seção 8.2 do Módulo 8 do PRODIST, transcrito abaixo:

*5.6.2.2 Na apuração dos indicadores DEC e FEC devem ser consideradas todas as interrupções, admitidas apenas as seguintes exceções:*

*i. falha nas instalações da unidade consumidora que não provoque interrupção em instalações de terceiros;*

*ii. interrupção decorrente de obras de interesse exclusivo do consumidor e que afete somente a unidade consumidora do mesmo;*

***iii. Interrupção em Situação de Emergência;***

*iv. suspensão por inadimplemento do consumidor ou por deficiência técnica e/ou de segurança das instalações da unidade consumidora que não provoque interrupção em instalações de terceiros, previstas em regulamentação;*

*v. vinculadas a programas de racionamento instituídos pela União;*

*vi. ocorridas em Dia Crítico;*

*vii. oriundas de atuação de Esquema Regional de Alívio de Carga estabelecido pelo ONS. [grifos nossos]*

Para os casos de expurgo por Interrupção em Situação de Emergência (ISE), a alínea “h” do Item 5.12.1 da seção 8.2 do Módulo 8 do PRODIST estabelece a obrigatoriedade das distribuidoras em disponibilizar, em seu sítio eletrônico, relatórios digitais com as evidências do evento que tenha gerado tais interrupções enquadradas no inciso iii do Item 5.6.2.2 do mesmo.

Nesta seara, o presente documento, visa apresentar as evidências de um evento ocorrido na área de concessão da Enel Distribuição Goiás, bem como informações relevantes a respeito das interrupções em Situação de Emergência decorrentes do mesmo.

Destaca-se que, para o entendimento completo das regras de apuração dos indicadores de continuidade e expurgos, faz-se necessário também a observação das regras contidas nos Módulos 1 e 6 do PRODIST. Todos os módulos destes procedimentos encontram-se disponíveis para consulta no site da ANEEL ([www.aneel.gov.br](http://www.aneel.gov.br)) e as principais definições relacionadas ao tema estão contidas no item 2 deste documento.

## 2. Definição

Seção 1.2 do Módulo 1 do PRODIST – Revisão 10

### **2.198 Evento**

Acontecimento que afete as condições normais de funcionamento de uma rede elétrica, podendo gerar uma ou mais interrupções no fornecimento de energia.

### **2.131 e 2.158 DIC**

Duração de interrupção individual por unidade consumidora, ou seja, intervalo de tempo que, no período de apuração, em cada unidade consumidora ou ponto de conexão ocorreu descontinuidade da distribuição de energia elétrica.

### **2.216 e 2.220 FIC**

Frequência de interrupção individual por unidade consumidora, ou seja, Número de interrupções ocorridas, no período de apuração, em cada unidade consumidora ou ponto de conexão.

### **2.87 Consumidor Hora Interrompido (CHI):**

Somatório dos DICs dos consumidores atingidos por interrupção no fornecimento de energia, expresso em horas e centésimos de horas.

### **2.251 Interrupção em Situação de Emergência:**

Interrupção originada no sistema de distribuição, resultante de Evento que comprovadamente impossibilite a atuação imediata da distribuidora e que não tenha sido provocada ou agravada por esta e que seja:

Decorrentes de evento associado a Decreto de Declaração de Situação de Emergência ou Estado de Calamidade Pública emitido por órgão competente; ou

Decorrentes de Evento cuja soma do CHI das interrupções ocorridas no sistema de distribuição seja superior ao calculado conforme equação a seguir:

$$2.612 \times N^{0,35}$$

N – número de unidades consumidoras faturadas e atendidas em BT ou MT, com 2 (duas) casas decimais, do mês de Outubro do ano anterior ao período de apuração

Seguindo esse regramento, o presente relatório é decorrente de evento associado a Decretos de Situações de Emergência.

### 3. Resumo Executivo

O Presente Relatório tem como objetivo a incorporação de informações que sejam relevantes para que se possa fazer a devida associação aos dados contidos no documento objeto da classificação de Situação de Emergência caracterizada pelo Módulo 8 do Prodist. Este enquadramento se apresenta na maioria das vezes em condições climáticas adversas com severidade dos fatores inerentes a situação, caracterizado pelo período chuvoso no estado de Goiás, caracterizado na maioria dos casos por fortes ventos e chuvas de grande intensidade e continuidade, diversos pontos de alagamento e queda de árvores.

A ocorrência de chuva forte no mês de Dezembro 2021 e Janeiro de 2022 fez com que diversas municípios tivessem problemas de alagamentos, queda de pontes e inundações (G1, 2022). E considerando que as fortes chuvas vêm atingindo o estado de Goiás, foi declarada situação de emergência associação pelos municípios, através dos dados contidos no corpo do documento objeto da classificação de Situação de Emergência caracterizada pelos Decretos (320/2021 – Prefeitura de Mutunópolis, 795/2021 – Prefeitura de Minaçu, 312/2021 - Prefeitura de Cavalcante, 110/2021 - Prefeitura de Teresina de Goiás, 175/2021 - Prefeitura de Campos Belos, 144/2021 - Prefeitura de Guarani de Goiás, 983/2021 – Prefeitura de Colinas do Sul, 454/2021 – Prefeitura de Niquelândia, 183/2021 – Prefeitura de Monte Alegre de Goiás, 569/2021 – Prefeitura de Porangatu ) e Decreto Estadual (10.018/2021 - Estado de Goiás e 10.022/2021 Estado de Goiás, que altera o 10.018).

#### 3.1. Relatório de Ocorrências do período

Na região Norte do Estado de Goiás, verificou-se também que a intensidade da chuva e dos ventos danificaram a rede de distribuição de energia elétrica em diversos pontos, registrando aproximadamente 411 mil clientes com interrupção no fornecimento de energia elétrica devido a eventos relacionados ao temporal, afetando 36 municípios e 41 Subestações.

Para otimizar o volume de atendimentos e reduzir os tempos de interrupção foram mobilizados os recursos extras da empresa que aumentou o contingente em relação a situação normal de operação. O acompanhamento da quantidade de equipes e o Tempo Médio de Atendimento podem ser consultados nas Pág.08 a Pág.10 do Relatório em anexo.

O impacto e severidade do evento estão relatados em artigos de mídia, como fotos e reportagens que demonstram os danos na Rede de Distribuição, oriundos dos eventos climáticos no período. Eventos estes que afetaram 411.008 consumidores com CHI de 1.592.023,05.

<b>Empresa</b>	ENEL DISTRIBUIÇÃO GOIÁS				
<b>Código do Relatório</b>	DCR-090-ENEL DISTRIBUIÇÃO GOIÁS				
<b>Evento:</b>	TEMPORAL NA AREA DE CONCESSÃO DA ENEL DISTRIBUIÇÃO GOIÁS				
<b>Código COBRADE:</b>		<b>Data Início</b>	01/12/2021	<b>Hora início</b>	00h00
<b>Código do Evento:</b>	DCR-090-ENEL GO	<b>Data Término</b>	31/01/2022	<b>Hora Término</b>	23h59
<b>Valor CHI (Limite e Real)</b>	-	1.592.023,05			
<b>Código do Decreto (Se Houver):</b>	(320/2021 – Prefeitura de Mutunópolis, 795/2021 – Prefeitura de Minaçu, 312/2021 - Prefeitura de Cavalcante, 110/2021 - Prefeitura de Teresina de Goiás, 175/2021 - Prefeitura de Campos Belos, 144/2021 - Prefeitura de Guarani de Goiás, 983/2021 – Prefeitura de Colinas do Sul, 454/2021 – Prefeitura de Niquelândia, 183/2021 – Prefeitura de Monte Alegre de Goiás, 569/2021 – Prefeitura de Porangatu ) e Decreto Estadual (10.018/2021 - Estado de Goiás e 10.022/2021 Estado de Goiás, que altera o 10.018	<b>Subestações Atingidas</b>	ALTO PARAISO DE GOIAS / ALVORADA DO NORTE / BARBOSELANDIA / BARRO ALTO / CAMPOS BELOS / COLINACU / DESTILARIA ALTO PARAISO / DESTILARIA BRASIL CENTRAL / ESTRELA DO NORTE / FLORES DE GOIAS / FORMOSO / IACIARA / MAMBAI / MINACU / MONTE ALEGRE / MUTUNOPOLIS / NIQUELANDIA / NIQUELANDIA 69KV / PADRE BERNARDO / PARANA / PORANGATU / POSSE / QUEBRA LINHA / SANTA TEREZA DE GOIAS / SAO DOMINGOS / SAO JOAO D ALIANCA / SITIO DABADIA / URUCU / USINA MAMBAI / VILA BOA		
<b>Quantidade de Interrupções (Evento)</b>	4.652				
<b>Início 1ª Incidência (Data e Hora)</b>	01/12/2021 01:50				
<b>Início Última Incidência (Data e Hora)</b>	31/01/2022 22:48				
<b>Média de Duração das Incidências (h)</b>	9,94				
<b>Duração da Incidência mais longa (h)</b>	108,07				
<b>Total de Clientes afetados</b>	411.008				
		<b>Municípios Atingidos</b>	AGUA FRIA DE GOIAS / ALTO PARAISO DE GOIAS / ALVORADA DO NORTE / AMARALINA / CAMPINACU / CAMPINORTE / CAMPOS BELOS / CAVALCANTE / COLINAS DO SUL / DAMIANOPOLIS / DIVINOPOLIS DE GOIAS / ESTRELA DO NORTE / FLORES DE GOIAS / FORMOSA / FORMOSO / GUARANI DE GOIAS / IACIARA / MAMBAI / MARA ROSA / MIMOSO DE GOIAS / MINACU / MONTE ALEGRE DE GOIAS / MUTUNOPOLIS / NIQUELANDIA / NOVA ROMA / PORANGATU / POSSE / SANTA TEREZA DE GOIAS / SAO DOMINGOS / SAO JOAO D ALIANCA / SIMOLANDIA / SITIO D ABADIA / TERESINA DE GOIAS / TROMBAS / VILA BOA / VILA PROPICIO		

## 4. Descrição de Danos Causados

Segundo o Instituto Nacional de Pesquisas Espaciais (Inpe), os raios são responsáveis por cerca de 70% dos desligamentos na rede de transmissão e 40% na de distribuição de energia e queima de transformadores no Brasil. Durante os temporais, são frequentes casos de quedas de árvores, deslizamento de terras e objetos que são lançados sobre a rede, causando o rompimento de cabos de energia e a destruição de postes, provocando o desabastecimento de energia.

A fim de possibilitar melhor entendimento da importância dos equipamentos afetados na concessão da ENEL GO durante período das chuvas, apresenta-se na tabela abaixo a hierarquia dos equipamentos da rede de distribuição e no item 4.1 estão relacionadas a descrição destes.

Hierarquia	Nome do Equipamento
1	Disjuntor/ Religador/Chave Telecomandada
2	Chave fusível
3	Transformador

### 4.1. Descrição dos equipamentos afetados

**Transformador** – é um dispositivo destinado a modificar os níveis de tensão e corrente elétrica, mantendo potência elétrica praticamente constante, de um circuito a outro, modificando também os valores das impedâncias elétricas de um circuito elétrico.

**Chave fusível** – é um dispositivo fusível no qual o porta-fusível pode ser manipulado de forma a obter uma distância de seccionamento, sem que haja separação física entre o porta-fusível e a base. É um equipamento destinado a proteção de sobrecorrentes de circuitos primários utilizados em redes aéreas de distribuição urbana e rural e em pequenas subestações de consumidor e de concessionária. É dotada de um elemento fusível que responde pelas características básicas de sua operação.

**Disjuntor** – é um interruptor elétrico projetado para proteger um circuito elétrico de danos causados por falhas na alimentação elétrica, principalmente devido a situações de sobrecorrentes, causadas por exemplo por excesso de carga ou um curto-circuito.

**Religadores automáticos** – são equipamentos de interrupção de corrente elétrica dotados de uma determinada capacidade de repetição em operação de abertura e fechamento de um circuito, durante a ocorrência de um defeito.

**Adicionalmente, para conhecimento segue a descrição detalhada abaixo:**

**Alimentador** – linha elétrica destinada a transportar energia elétrica em média tensão.

**Condutor de energia** – é o meio pelo qual se transporta potência desde um determinado ponto, denominada fonte ou alimentação, até um terminal consumidor.

**Para-raios** – são equipamentos protetores de linhas de transmissão e distribuição aéreas contra sobretensões causadas por manobras de chaves ou descargas atmosféricas.

**Isoladores** – são elementos sólidos dotados de propriedades mecânicas, capazes de suportar os esforços produzidos pelos condutores. Eletricamente, exercem a função de isolar os condutores, submetidos a uma diferença de potencial em relação terra (estrutura suporte) ou em relação a um outro condutor de fase.

**Ramal de ligação** - conjunto de condutores e acessórios instalados entre o ponto de derivação do sistema de distribuição da distribuidora e o ponto de conexão das instalações de utilização do acessante.

**Chave faca** – é um tipo de dispositivo destinado a isolar (seccionar) partes (subsistemas, equipamentos, etc.) de circuitos elétricos. São instaladas em postes de energia e redes de distribuição elétrica, visando seccionar a rede para minimizar os efeitos das interrupções.

#### 4.2. Equipamentos Afetados

Adicionalmente, segue abaixo a tabela com o detalhamento da quantidade de equipamentos afetados.

DANOS CAUSADOS			
Equipamentos Danificado	Importância para o Sistema	Local	Quantidade
Disjuntor/Religador/Chave Telecomandada	Proteção do Alimentador	Área de Concessão	111
Chaves Fusíveis Operada	Proteção de Ramais de Alimentadores	Área de Concessão	1155
Transformador Operado	Proteção do Transformador	Área de Concessão	1134

O Item 6 deste documento apresenta, na íntegra, a relação destas interrupções.

### 5. Relato Técnico sobre a intervenção realizada para restabelecimento

Em qualquer evento de situação de emergência, a rede de distribuição registra ocorrências emergenciais que podem estar associadas ao meio ambiente (não gerenciáveis) ou relacionadas à operação do sistema (gerenciáveis). Nesse sentido, é importante destacar que, em qualquer situação, a ENEL GO despacha suas equipes de

forma eficiente sem distinção da causa raiz, uma vez que o fato gerador somente é confirmado in loco, incluindo as ocorrências sem serviços executados (por exemplo, defeito interno), que podem atrasar o atendimento de ocorrências com desligamentos.

Assim, a fim de agilizar o reestabelecimento do serviço, além das equipes de atendimento de emergência, foram mobilizadas as equipes de combate a perdas, corte/religa, construção de rede, técnicos do sistema elétrico e grande equipe de backoffice.

Pode ser observado nas evidências do item 10.3, que as chuvas dos dias analisados no relatório trouxeram vários pontos de alagamento e enxurradas, afetando a locomoção das equipes. Também foram observadas em diversas ocorrências, contidas no item 6, relatos das equipes sobre o mau tempo, incluindo informações de árvores caídas, cabos partidos, dificuldades de acesso, pontos de atolamento, transbordamento de rios e córregos e estradas desmoronadas. Várias ocorrências necessitaram de serviços complexos e muitas vezes em locais com acesso muito limitado.

Abaixo seguem as tabelas com Turnos e o Tempo Médio de Atendimento, com dados diários dos dias 01 de dezembro de 2021 e 31 de Janeiro de 2022.

Relato técnico sobre a Intervenção realizada – Dezembro 2021																																		
	1	2	3	4	5	6	7	8	9	10	11	12	13	14	15	16	17	18	19	20	21	22	23	24	25	26	27	28	29	30	31			
<b>Informações sobre Equipes</b>																																		
<b>Turnos</b>	170	173	152	139	121	167	162	167	171	165	157	122	151	183	168	167	168	141	109	154	166	145	147	140	134	137	131	154	151	135	144	Turmas		
<b>Tempos Médios (Considerando ocorrências Expurgadas)</b>																																		
<b>Preparação</b>	477	336	448	507	446	447	621	566	454	382	453	436	567	623	520	528	366	241	235	357	286	324	242	328	275	307	497	846	476	537	397	Minutos		
<b>Deslocamento</b>	71	73	72	72	74	69	79	71	71	69	73	75	78	76	70	79	79	79	80	76	71	79	71	84	80	76	78	81	79	75	77	Minutos		
<b>Execução</b>	95	96	89	117	73	78	111	120	88	137	137	107	128	64	95	99	92	71	77	104	77	113	133	174	118	91	152	114	89	114	170	Minutos		
<b>TMAE</b>	<b>643</b>	<b>505</b>	<b>609</b>	<b>696</b>	<b>594</b>	<b>623</b>	<b>810</b>	<b>757</b>	<b>612</b>	<b>588</b>	<b>663</b>	<b>618</b>	<b>773</b>	<b>762</b>	<b>685</b>	<b>706</b>	<b>537</b>	<b>390</b>	<b>392</b>	<b>537</b>	<b>434</b>	<b>516</b>	<b>445</b>	<b>586</b>	<b>473</b>	<b>475</b>	<b>727</b>	<b>681</b>	<b>644</b>	<b>725</b>	<b>643</b>	Minutos		

Relato técnico sobre a Intervenção realizada – Janeiro 2022																																		
	1	2	3	4	5	6	7	8	9	10	11	12	13	14	15	16	17	18	19	20	21	22	23	24	25	26	27	28	29	30	31			
<b>Informações sobre Equipes</b>																																		
<b>Quantidade Usual</b>	123	112	148	150	157	164	152	153	126	149	155	165	180	161	135	101	123	140	153	135	153	143	116	144	163	164	176	176	150	122	139	Turmas		
<b>Tempos Médios (Considerando ocorrências Expurgadas)</b>																																		
<b>Preparação</b>	428	390	408	441	555	520	475	445	451	498	495	424	343	350	276	177	253	221	474	444	540	343	348	516	543	633	527	370	328	237	400	Minutos		
<b>Deslocamento</b>	81	77	74	77	67	78	70	77	72	73	76	82	78	72	75	72	76	78	78	73	72	68	75	70	71	72	72	69	78	80	77	Minutos		
<b>Execução</b>	178	149	154	176	127	146	162	147	166	145	129	96	128	99	118	121	75	98	117	114	133	111	169	120	134	145	102	86	78	114	98	Minutos		
<b>TMAE</b>	<b>686</b>	<b>616</b>	<b>637</b>	<b>694</b>	<b>749</b>	<b>743</b>	<b>707</b>	<b>670</b>	<b>689</b>	<b>716</b>	<b>701</b>	<b>602</b>	<b>550</b>	<b>521</b>	<b>468</b>	<b>370</b>	<b>403</b>	<b>397</b>	<b>669</b>	<b>632</b>	<b>744</b>	<b>523</b>	<b>592</b>	<b>706</b>	<b>747</b>	<b>849</b>	<b>704</b>	<b>526</b>	<b>484</b>	<b>431</b>	<b>575</b>	Minutos		



## 6. Lista de Ocorrências

age nte	mes_comp etencia	ano_comp etencia	codigoCo njunto	aliment ador	subst acao	EQP_ORI GEM	numeroOrdemIn terrupcao	codTipoIn te rrupcao	codMotivoE xpurgo	dataHoraInici o terrupcao	dataHoraRe sta bilizacao	fatoGerador	nivelTe nsao	qtdConsumid ora sAtingidas	numConsumid ore sConjunto	CHI
607 2	12	2021	14943	2	197	IH121510 66	20211279	1	3	01/12/2021 01:50	01/12/2021 06:26	Interna-Não programada-Meio ambiente-Árvore ou Vegetação	13800	271	14307	1246,00
607 2	12	2021	14917	1	123	GY184286 86TS	202112172	1	3	01/12/2021 05:31	01/12/2021 10:40	Interna-Não programada-Meio ambiente-Vento	13800	111	6264	571,62
607 2	12	2021	14943	3	197	IH213142 61	202112189	1	3	01/12/2021 05:38	02/12/2021 01:10	Interna-Não programada-Meio ambiente-Descarga Atmosférica	220	1	14307	19,52
607 2	12	2021	16494	31	583	TI1216262 4	202112277	1	3	01/12/2021 05:45	01/12/2021 09:50	Interna-Não programada-Meio ambiente-Vento	34500	81	17362	330,44
607 2	12	2021	14918	31	1	AQ123227 31	202112492	1	3	01/12/2021 05:23	01/12/2021 16:51	Interna-Não programada-Meio ambiente-Descarga Atmosférica	34500	87	33398	996,46
607 2	12	2021	14916	32	209	GY123303 46	202112767	1	3	01/12/2021 07:24	01/12/2021 10:10	Interna-Não programada-Meio ambiente-Vento	34500	15	19124	41,33
607 2	12	2021	14963	2	152	PO123919 12	202201165	1	3	31/12/2021 21:04	01/01/2022 07:10	Interna-Não programada-Meio ambiente-Vento	13800	138	27324	1392,84
607 2	12	2021	14939	1	207	FO121853 09	202201827	1	3	31/12/2021 23:54	01/01/2022 14:44	Interna-Não programada-Meio ambiente-Descarga Atmosférica	13800	10	13795	148,29
607 2	12	2021	14918	31	123	87200058 07	2021121053	1	3	01/12/2021 08:06	01/12/2021 10:42	Interna-Não programada-Meio ambiente-Vento	220	1	33398	2,60
607 2	12	2021	14918	31	123	SD120676 90	2021121325	1	3	01/12/2021 08:31	01/12/2021 12:20	Interna-Não programada-Meio ambiente-Descarga Atmosférica	34500	3	33398	11,41
607 2	12	2021	14916	32	209	SD122681 32	2021121450	1	3	01/12/2021 08:47	01/12/2021 12:40	Interna-Não programada-Meio ambiente-Descarga Atmosférica	34500	39	19124	150,85
607 2	12	2021	14978	33	216	JL2115442 3	2021121554	1	3	01/12/2021 09:03	01/12/2021 14:22	Interna-Não programada-Meio ambiente-Descarga Atmosférica	220	2	8629	10,63
607 2	12	2021	14917	1	123	IA121959 49	2021121753	1	3	01/12/2021 07:30	01/12/2021 11:36	Interna-Não programada-Meio ambiente-Descarga Atmosférica	13800	23	6264	94,24
607 2	12	2021	14917	1	123	GY122159 35	2021122021	1	3	01/12/2021 08:15	01/12/2021 11:20	Interna-Não programada-Meio ambiente-Vento	13800	13	6264	39,92
607 2	12	2021	14917	1	123	IA184426 79TS	2021122053	1	3	01/12/2021 02:49	01/12/2021 17:43	Interna-Não programada-Meio ambiente-Vento	13800	44	6264	655,20
607 2	12	2021	14943	31	197	CJ123231 93LD	2021122266	1	3	01/12/2021 08:08	01/12/2021 18:26	Interna-Não programada-Meio ambiente-Descarga Atmosférica	34500	162	14307	1668,60
607 2	12	2021	14943	3	197	IH123280 91	2021122703	1	3	01/12/2021 07:30	01/12/2021 20:03	Interna-Não programada-Meio ambiente-Descarga Atmosférica	13800	8	14307	100,36
607 2	12	2021	14963	33	152	FO122025 57	2021123901	1	3	01/12/2021 05:37	01/12/2021 19:26	Interna-Não programada-Meio ambiente-Descarga Atmosférica	34500	35	27324	483,41
607 2	12	2021	14963	33	152	FO122025 57	2021123901	1	3	01/12/2021 05:37	02/12/2021 09:22	Interna-Não programada-Meio ambiente-Descarga Atmosférica	34500	7	27324	194,17
607 2	12	2021	14930	1	259	FA121645 36	2021124022	1	3	01/12/2021 07:13	01/12/2021 20:34	Interna-Não programada-Meio ambiente-Descarga Atmosférica	13800	8	53318	106,71
607 2	12	2021	14930	1	259	FA121645 36	2021124022	1	3	01/12/2021 07:13	01/12/2021 22:15	Interna-Não programada-Meio ambiente-Descarga Atmosférica	13800	207	53318	3109,66
607 2	12	2021	14930	1	259	FA121645 36	2021125893	1	3	01/12/2021 20:34	01/12/2021 22:15	Interna-Não programada-Meio ambiente-Vento	13800	33	53318	55,55
607 2	12	2021	14943	3	197	IH211344 82	20211212485	1	3	02/12/2021 20:53	03/12/2021 10:50	Interna-Não programada-Meio ambiente-Descarga Atmosférica	220	1	14307	13,94
607 2	12	2021	14943	3	197	IH123967 37	20211212491	1	3	02/12/2021 20:55	03/12/2021 08:27	Interna-Não programada-Meio ambiente-Vento	13800	15	14307	172,94
607 2	12	2021	14904	1	52	BF113206 02	20211212568	1	3	02/12/2021 20:38	03/12/2021 17:32	Interna-Não programada-Meio ambiente-Árvore ou Vegetação	220	57	11602	1191,40

607 2	12	2021	14943	2	197	IH123071 29	20211212911	1	3	02/12/2021 23:50	03/12/2021 02:23	Interna-Não programada-Meio ambiente-Descarga Atmosférica	13800	14	14307	35,68
607 2	12	2021	14943	3	197	IH123280 91	20211213070	1	3	03/12/2021 05:23	03/12/2021 12:44	Interna-Não programada-Meio ambiente-Descarga Atmosférica	13800	8	14307	58,78
607 2	12	2021	14916	32	209	SD122681 32	20211213150	1	3	03/12/2021 05:57	03/12/2021 09:54	Interna-Não programada-Meio ambiente-Descarga Atmosférica	34500	39	19124	153,7 0
607 2	12	2021	14943	2	197	IH212555 37	20211213183	1	3	03/12/2021 06:06	03/12/2021 12:45	Interna-Não programada-Meio ambiente-Descarga Atmosférica	220	1	14307	6,64
607 2	12	2021	14917	1	123	GY184554 35TS	20211213204	1	3	03/12/2021 05:19	03/12/2021 08:07	Interna-Não programada-Meio ambiente-Descarga Atmosférica	13800	400	6264	1114, 67
607 2	12	2021	14963	33	152	FO212945 27	20211213328	1	3	03/12/2021 06:40	03/12/2021 18:24	Interna-Não programada-Meio ambiente-Descarga Atmosférica	220	1	27324	11,73
607 2	12	2021	14943	3	197	IH122362 22	20211213360	1	3	03/12/2021 06:49	03/12/2021 09:44	Interna-Não programada-Meio ambiente-Descarga Atmosférica	13800	13	14307	37,90
607 2	12	2021	14943	1	197	IH112578 74	20211213521	1	3	03/12/2021 07:16	03/12/2021 08:48	Interna-Não programada-Meio ambiente-Vento	220	101	14307	154,1 7
607 2	12	2021	14918	31	123	IA120462 95	20211213559	1	3	03/12/2021 07:01	03/12/2021 09:33	Interna-Não programada-Meio ambiente-Vento	34500	71	33398	179,3 3
607 2	12	2021	14918	31	1	FB123211 29	20211213573	1	3	03/12/2021 06:02	03/12/2021 20:26	Interna-Não programada-Meio ambiente-Vento	34500	12	33398	172,7 1
607 2	12	2021	14943	1	197	40200480 59	20211213598	1	3	03/12/2021 07:28	03/12/2021 09:14	Interna-Não programada-Meio ambiente-Vento	220	1	14307	1,76
607 2	12	2021	14978	32	216	JL1223703 8	20211213618	1	3	03/12/2021 07:30	03/12/2021 09:19	Interna-Não programada-Meio ambiente-Descarga Atmosférica	34500	5	8629	9,08
607 2	12	2021	14904	34	283	FB121069 93	20211213619	1	3	03/12/2021 07:30	03/12/2021 09:50	Interna-Não programada-Meio ambiente-Vento	34500	46	11602	106,9 4
607 2	12	2021	14916	32	209	SD122576 02	20211213746	1	3	03/12/2021 07:42	03/12/2021 10:30	Interna-Não programada-Meio ambiente-Descarga Atmosférica	34500	3	19124	8,36
607 2	12	2021	14943	3	197	IH213388 04	20211213774	1	3	03/12/2021 07:47	03/12/2021 12:59	Interna-Não programada-Meio ambiente-Vento	220	1	14307	5,18
607 2	12	2021	16494	31	583	TI1216262 4	20211213968	1	3	03/12/2021 07:45	03/12/2021 16:52	Interna-Não programada-Meio ambiente-Descarga Atmosférica	34500	81	17362	738,0 2
607 2	12	2021	14930	1	259	FA120420 61	20211213976	1	3	03/12/2021 08:11	03/12/2021 12:44	Interna-Não programada-Meio ambiente-Vento	13800	3	53318	13,64
607 2	12	2021	14930	1	259	FA120420 61	20211213976	1	3	03/12/2021 08:11	04/12/2021 10:32	Interna-Não programada-Meio ambiente-Vento	13800	2	53318	52,71
607 2	12	2021	14930	1	259	FA120420 61	20211213976	1	3	03/12/2021 08:11	04/12/2021 21:32	Interna-Não programada-Meio ambiente-Vento	220	1	53318	37,36
607 2	12	2021	14916	31	209	SD123847 74	20211214028	1	3	03/12/2021 08:16	03/12/2021 14:59	Interna-Não programada-Meio ambiente-Vento	34500	84	19124	562,8 7
607 2	12	2021	14943	3	197	IH184078 18TS	20211214034	1	3	03/12/2021 06:28	03/12/2021 10:02	Interna-Não programada-Meio ambiente-Vento	13800	81	14307	288,0 0
607 2	12	2021	14943	2	197	IH121510 66	20211214111	1	3	03/12/2021 05:34	03/12/2021 09:45	Interna-Não programada-Meio ambiente-Descarga Atmosférica	13800	168	14307	702,0 1
607 2	12	2021	14943	31	197	10033181 363	20211214158	1	3	03/12/2021 08:30	03/12/2021 18:03	Interna-Não programada-Meio ambiente-Vento	220	1	14307	9,55
607 2	12	2021	14943	3	197	IH184284 00TS	20211214235	1	3	03/12/2021 05:24	03/12/2021 13:23	Interna-Não programada-Meio ambiente-Vento	13800	52	14307	414,8 2
607 2	12	2021	14943	3	197	IH213388 03	20211214293	1	3	03/12/2021 08:46	03/12/2021 14:26	Interna-Não programada-Meio ambiente-Vento	220	1	14307	5,66
607 2	12	2021	14963	33	152	FO121453 00	20211214387	1	3	03/12/2021 06:33	03/12/2021 12:51	Interna-Não programada-Meio ambiente-Descarga Atmosférica	34500	13	27324	81,88
607 2	12	2021	14978	1	492	FA120535 33LD	20211214579	1	3	03/12/2021 07:18	03/12/2021 19:19	Interna-Não programada-Meio ambiente-Vento	13800	14	8629	168,2 0
607 2	12	2021	14943	3	197	IH212360 44	20211214626	1	3	03/12/2021 09:28	03/12/2021 11:12	Interna-Não programada-Meio ambiente-Vento	220	4	14307	6,92
607 2	12	2021	14930	1	259	JL2121828 6	20211214884	1	3	03/12/2021 10:03	03/12/2021 17:40	Interna-Não programada-Meio ambiente-Vento	220	1	53318	7,61

607 2	12	2021	14943	2	197	IH123967 33LD	20211214951	1	3	03/12/2021 10:12	03/12/2021 17:23	Interna-Não programada-Meio ambiente-Vento	13800	120	14307	862,2 3
607 2	12	2021	14943	2	197	IH123967 33LD	20211214951	1	3	03/12/2021 16:54	03/12/2021 17:23	Interna-Não programada-Meio ambiente-Vento	13800	54	14307	26,33
607 2	12	2021	14918	31	1	FB122115 35	20211214966	1	3	03/12/2021 10:15	03/12/2021 16:06	Interna-Não programada-Meio ambiente-Descarga Atmosférica	34500	371	33398	2165, 92
607 2	12	2021	14917	1	123	10002556 683	20211215147	1	3	03/12/2021 10:43	03/12/2021 15:51	Interna-Não programada-Meio ambiente-Vento	220	1	6264	5,13
607 2	12	2021	14918	31	1	FB120855 32	20211215285	1	3	03/12/2021 10:58	03/12/2021 23:10	Interna-Não programada-Meio ambiente-Vento	34500	4	33398	48,74
607 2	12	2021	14918	33	123	PS122682 26	20211215309	1	3	03/12/2021 11:14	03/12/2021 12:27	Interna-Não programada-Meio ambiente-Vento	34500	4	33398	4,83
607 2	12	2021	14943	3	197	IH112625 30	20211215414	1	3	03/12/2021 11:35	03/12/2021 15:02	Interna-Não programada-Meio ambiente-Descarga Atmosférica	220	22	14307	75,59
607 2	12	2021	14978	32	216	JL1238333 5	20211215429	1	3	03/12/2021 11:39	03/12/2021 20:53	Interna-Não programada-Meio ambiente-Vento	34500	12	8629	110,6 8
607 2	12	2021	14916	33	76	10016674 837	20211215516	1	3	03/12/2021 11:57	03/12/2021 16:50	Interna-Não programada-Meio ambiente-Vento	220	1	19124	4,88
607 2	12	2021	14943	2	197	40200253 94	20211215524	1	3	03/12/2021 11:58	03/12/2021 15:50	Interna-Não programada-Meio ambiente-Vento	220	1	14307	3,86
607 2	12	2021	14978	32	216	JL1214466 0	20211215529	1	3	03/12/2021 11:59	03/12/2021 19:50	Interna-Não programada-Meio ambiente-Vento	34500	2	8629	15,69
607 2	12	2021	14904	34	283	FB122041 57	20211215679	1	3	03/12/2021 11:19	03/12/2021 18:22	Interna-Não programada-Meio ambiente-Vento	34500	13	11602	91,52
607 2	12	2021	14904	31	283	FB122501 23	20211215737	1	3	03/12/2021 12:37	03/12/2021 17:16	Interna-Não programada-Meio ambiente-Vento	34500	186	11602	863,4 5
607 2	12	2021	14943	3	197	IH214582 91	20211215867	1	3	03/12/2021 13:10	03/12/2021 23:20	Interna-Não programada-Meio ambiente-Vento	220	1	14307	10,17
607 2	12	2021	14904	34	283	FB210687 83	20211215913	1	3	03/12/2021 13:20	03/12/2021 18:56	Interna-Não programada-Meio ambiente-Vento	220	1	11602	5,60
607 2	12	2021	14943	2	197	IH211349 86	20211215940	1	3	03/12/2021 13:26	04/12/2021 02:00	Interna-Não programada-Meio ambiente-Descarga Atmosférica	220	1	14307	12,56
607 2	12	2021	14916	1	76	CH123833 57	20211216004	1	3	03/12/2021 13:37	03/12/2021 17:33	Interna-Não programada-Meio ambiente-Descarga Atmosférica	13800	2	19124	7,86
607 2	12	2021	14978	1	216	10021863 804	20211216300	1	3	03/12/2021 14:45	03/12/2021 21:58	Interna-Não programada-Meio ambiente-Vento	220	1	8629	7,20
607 2	12	2021	14904	32	283	CJ122399 35	20211216578	1	3	03/12/2021 15:10	03/12/2021 20:49	Interna-Não programada-Meio ambiente-Descarga Atmosférica	34500	150	11602	847,4 6
607 2	12	2021	16494	31	583	TI1239751 8RE	20211216665	1	3	03/12/2021 15:13	03/12/2021 17:53	Interna-Não programada-Meio ambiente-Descarga Atmosférica	34500	136	17362	360,4 4
607 2	12	2021	14904	32	283	CJ213444 03	20211216736	1	3	03/12/2021 16:17	04/12/2021 07:41	Interna-Não programada-Meio ambiente-Descarga Atmosférica	220	1	11602	15,39
607 2	12	2021	14918	31	123	FB212688 41	20211216831	1	3	03/12/2021 16:34	03/12/2021 23:12	Interna-Não programada-Meio ambiente-Vento	220	1	33398	6,62
607 2	12	2021	14943	2	197	IH213209 96	20211216887	1	3	03/12/2021 10:12	04/12/2021 16:23	Interna-Não programada-Meio ambiente-Descarga Atmosférica	220	4	14307	120,7 0
607 2	12	2021	14943	2	197	IH112970 96	20211216888	1	3	03/12/2021 10:12	03/12/2021 22:41	Interna-Não programada-Meio ambiente-Descarga Atmosférica	220	9	14307	112,2 5
607 2	12	2021	14917	1	123	IAAA2119 5848	20211216889	1	3	03/12/2021 16:50	03/12/2021 21:46	Interna-Não programada-Meio ambiente-Vento	220	1	6264	4,93
607 2	12	2021	14943	3	197	IH212207 17	20211216894	1	3	03/12/2021 16:51	03/12/2021 21:06	Interna-Não programada-Meio ambiente-Descarga Atmosférica	220	1	14307	4,25
607 2	12	2021	14978	33	216	JL1240438 5	20211217025	1	3	03/12/2021 17:13	04/12/2021 01:49	Interna-Não programada-Meio ambiente-Descarga Atmosférica	34500	36	8629	309,4 6
607 2	12	2021	14943	3	197	IH214265 16	20211217044	1	3	03/12/2021 17:16	03/12/2021 22:53	Interna-Não programada-Meio ambiente-Descarga Atmosférica	220	1	14307	5,61
607 2	12	2021	14918	31	1	FB113766 59	20211217061	1	3	03/12/2021 17:19	04/12/2021 09:45	Interna-Não programada-Meio ambiente-Vento	220	32	33398	525,7 3

607 2	12	2021	14978	32	216	BF212445 95	20211217127	1	3	03/12/2021 17:35	04/12/2021 02:49	Interna-Não programada-Meio ambiente-Vento	220	1	8629	9,23
607 2	12	2021	16494	31	583	TI1219680 9	20211217201	1	3	03/12/2021 17:52	04/12/2021 01:56	Interna-Não programada-Meio ambiente-Descarga Atmosférica	34500	2	17362	16,12
607 2	12	2021	14904	31	283	JL1231464 5	20211217227	1	3	03/12/2021 18:00	04/12/2021 12:35	Interna-Não programada-Meio ambiente-Vento	34500	4	11602	74,27
607 2	12	2021	14943	3	197	IH184284 00TS	20211217427	1	3	03/12/2021 18:35	03/12/2021 21:04	Interna-Não programada-Meio ambiente-Vento	13800	52	14307	128,4 8
607 2	12	2021	14916	1	76	82002073 4	20211217512	1	3	03/12/2021 18:49	03/12/2021 22:59	Interna-Não programada-Meio ambiente-Vento	220	1	19124	4,17
607 2	12	2021	14943	3	197	IH123480 10	20211217543	1	3	03/12/2021 16:51	03/12/2021 22:35	Interna-Não programada-Meio ambiente-Descarga Atmosférica	13800	4	14307	22,88
607 2	12	2021	14943	3	197	IH211816 92	20211217557	1	3	03/12/2021 18:55	04/12/2021 00:23	Interna-Não programada-Meio ambiente-Vento	220	33	14307	180,2 9
607 2	12	2021	14917	1	123	IA122187 97	20211217596	1	3	03/12/2021 17:40	03/12/2021 21:09	Interna-Não programada-Meio ambiente-Vento	13800	10	6264	34,77
607 2	12	2021	14917	1	123	IAAA2116 0003	20211218023	1	3	03/12/2021 19:54	03/12/2021 22:23	Interna-Não programada-Meio ambiente-Vento	220	1	6264	2,47
607 2	12	2021	14930	1	259	JL12128847 6	20211218406	1	3	03/12/2021 21:21	04/12/2021 10:57	Interna-Não programada-Meio ambiente-Vento	220	1	53318	13,59
607 2	12	2021	14978	1	492	FA122299 46	20211218538	1	3	03/12/2021 22:01	04/12/2021 10:12	Interna-Não programada-Meio ambiente-Descarga Atmosférica	13800	12	8629	146,0 4
607 2	12	2021	14943	2	197	IH164016 78	20211218672	1	3	03/12/2021 23:30	04/12/2021 16:23	Interna-Não programada-Meio ambiente-Vento	13800	68	14307	1147, 75
607 2	12	2021	14943	2	197	IH164016 78	20211218672	1	3	03/12/2021 23:30	04/12/2021 18:53	Interna-Não programada-Meio ambiente-Vento	220	1	14307	19,38
607 2	12	2021	14943	2	197	IH164016 78	20211218672	1	3	03/12/2021 23:30	04/12/2021 22:29	Interna-Não programada-Meio ambiente-Vento	13800	58	14307	1332, 74
607 2	12	2021	14943	2	197	IH164016 78	20211218672	1	3	04/12/2021 16:18	04/12/2021 16:23	Interna-Não programada-Meio ambiente-Vento	13800	2799	14307	224,7 0
607 2	12	2021	16494	31	583	97000071 40	20211219091	1	3	04/12/2021 06:25	05/12/2021 05:40	Interna-Não programada-Meio ambiente-Vento	220	1	17362	23,24
607 2	12	2021	14930	1	259	JL12137099 8	20211219228	1	3	04/12/2021 06:51	04/12/2021 11:57	Interna-Não programada-Meio ambiente-Vento	220	1	53318	5,09
607 2	12	2021	14978	34	216	JL1226188 7	20211219237	1	3	04/12/2021 06:52	04/12/2021 10:56	Interna-Não programada-Meio ambiente-Descarga Atmosférica	34500	24	8629	97,25
607 2	12	2021	14930	1	259	JL1123832 1	20211219327	1	3	04/12/2021 07:10	04/12/2021 11:30	Interna-Não programada-Meio ambiente-Vento	220	1	53318	4,32
607 2	12	2021	14939	1	47	ET123919 16	20211219366	1	3	04/12/2021 07:15	04/12/2021 20:22	Interna-Não programada-Meio ambiente-Descarga Atmosférica	13800	28	13795	366,8 8
607 2	12	2021	14917	1	123	IA121957 54	20211219474	1	3	04/12/2021 07:35	04/12/2021 10:01	Interna-Não programada-Meio ambiente-Descarga Atmosférica	13800	3	6264	7,30
607 2	12	2021	14943	3	197	IH122523 64	20211219526	1	3	04/12/2021 07:40	04/12/2021 13:10	Interna-Não programada-Meio ambiente-Descarga Atmosférica	13800	12	14307	65,86
607 2	12	2021	14916	33	76	MA12211 609	20211219607	1	3	04/12/2021 07:50	04/12/2021 09:59	Interna-Não programada-Meio ambiente-Descarga Atmosférica	34500	13	19124	27,82
607 2	12	2021	14943	1	197	40201236 28	20211219641	1	3	04/12/2021 07:54	04/12/2021 23:26	Interna-Não programada-Meio ambiente-Vento	220	1	14307	15,54
607 2	12	2021	14904	31	283	FB120713 13	20211219738	1	3	04/12/2021 08:03	04/12/2021 10:39	Interna-Não programada-Meio ambiente-Vento	220	1	11602	2,59
607 2	12	2021	14943	3	197	IH123604 53LD	20211219774	1	3	04/12/2021 06:37	04/12/2021 10:12	Interna-Não programada-Meio ambiente-Vento	13800	102	14307	365,1 9
607 2	12	2021	14916	31	209	MA12163 486	20211219825	1	3	04/12/2021 07:56	04/12/2021 10:16	Interna-Não programada-Meio ambiente-Vento	34500	24	19124	55,73
607 2	12	2021	14939	1	47	ET120365 13	20211219835	1	3	04/12/2021 07:12	04/12/2021 09:48	Interna-Não programada-Meio ambiente-Descarga Atmosférica	13800	13	13795	33,64
607 2	12	2021	14918	31	123	IA122187 98	20211219880	1	3	04/12/2021 06:25	04/12/2021 10:26	Interna-Não programada-Meio ambiente-Vento	34500	4	33398	16,02

607 2	12	2021	14916	31	209	CH123822 77	20211219958	1	3	04/12/2021 08:35	04/12/2021 10:03	Interna-Não programada-Meio ambiente-Vento	220	1	19124	1,46
607 2	12	2021	14917	1	123	IA121947 82	20211220044	1	3	04/12/2021 08:46	04/12/2021 15:03	Interna-Não programada-Meio ambiente-Vento	13800	2	6264	12,55
607 2	12	2021	14943	3	197	IH123480 55	20211220076	1	3	04/12/2021 07:47	04/12/2021 10:32	Interna-Não programada-Meio ambiente-Árvore ou Vegetação	13800	2	14307	5,49
607 2	12	2021	14943	3	197	IH112625 30	20211220094	1	3	04/12/2021 08:54	04/12/2021 10:41	Interna-Não programada-Meio ambiente-Vento	220	22	14307	39,12
607 2	12	2021	14939	1	207	FO122981 66	20211220131	1	3	04/12/2021 06:24	04/12/2021 11:54	Interna-Não programada-Meio ambiente-Descarga Atmosférica	13800	8	13795	44,00
607 2	12	2021	16494	31	583	97000019 40	20211220160	1	3	04/12/2021 09:04	04/12/2021 12:19	Interna-Não programada-Meio ambiente-Vento	220	1	17362	3,24
607 2	12	2021	14963	33	152	FO214628 92	20211220163	1	3	04/12/2021 09:05	04/12/2021 21:03	Interna-Não programada-Meio ambiente-Descarga Atmosférica	220	1	27324	11,97
607 2	12	2021	14943	31	197	10034973 670	20211220176	1	3	04/12/2021 09:06	04/12/2021 17:34	Interna-Não programada-Meio ambiente-Descarga Atmosférica	220	1	14307	8,45
607 2	12	2021	14943	31	197	10025073 255	20211220271	1	3	04/12/2021 09:25	04/12/2021 20:40	Interna-Não programada-Meio ambiente-Vento	220	1	14307	11,25
607 2	12	2021	14904	32	283	TE122769 37	20211220292	1	3	04/12/2021 09:28	04/12/2021 17:33	Interna-Não programada-Meio ambiente-Descarga Atmosférica	34500	51	11602	412,0 4
607 2	12	2021	14978	33	216	JL1232573 0	20211220344	1	3	04/12/2021 06:12	04/12/2021 14:45	Interna-Não programada-Meio ambiente-Vento	34500	9	8629	76,93
607 2	12	2021	14943	1	197	10023065 093	20211220474	1	3	04/12/2021 10:08	05/12/2021 00:19	Interna-Não programada-Meio ambiente-Vento	220	1	14307	14,17
607 2	12	2021	14943	3	197	IH122206 80	20211220608	1	3	04/12/2021 10:48	04/12/2021 13:35	Interna-Não programada-Meio ambiente-Árvore ou Vegetação	13800	14	14307	38,82
607 2	12	2021	14943	31	197	CJ123405 40	20211220651	1	3	04/12/2021 09:09	05/12/2021 20:45	Interna-Não programada-Meio ambiente-Descarga Atmosférica	34500	2	14307	71,19
607 2	12	2021	14904	32	283	TE122769 37	20211220707	1	3	04/12/2021 11:19	04/12/2021 17:33	Interna-Não programada-Meio ambiente-Descarga Atmosférica	220	1	11602	6,22
607 2	12	2021	14916	32	209	GY122576 55	20211220764	1	3	04/12/2021 11:33	04/12/2021 15:31	Interna-Não programada-Meio ambiente-Descarga Atmosférica	34500	32	19124	126,5 7
607 2	12	2021	14918	31	123	SD122576 98LD	20211220781	1	3	04/12/2021 11:41	04/12/2021 17:56	Interna-Não programada-Meio ambiente-Vento	34500	2	33398	12,49
607 2	12	2021	14943	3	197	IH122485 80	20211221093	1	3	04/12/2021 10:28	04/12/2021 14:52	Interna-Não programada-Meio ambiente-Vento	13800	2	14307	8,80
607 2	12	2021	14917	1	123	IA122321 30LD	20211221120	1	3	04/12/2021 12:33	04/12/2021 17:02	Interna-Não programada-Meio ambiente-Vento	13800	22	6264	98,45
607 2	12	2021	14904	34	283	FB122041 57	20211221203	1	3	04/12/2021 12:06	05/12/2021 07:35	Interna-Não programada-Meio ambiente-Vento	34500	13	11602	253,1 4
607 2	12	2021	14963	1	110	24100203 01	20211221235	1	3	04/12/2021 13:00	04/12/2021 23:35	Interna-Não programada-Meio ambiente-Vento	220	1	27324	10,58
607 2	12	2021	14943	31	197	TI1040155 1	20211221245	1	3	04/12/2021 13:00	04/12/2021 16:41	Interna-Não programada-Meio ambiente-Descarga Atmosférica	34500	231	14307	853,0 3
607 2	12	2021	14943	31	197	TI1230494 5LD	20211221245	1	3	04/12/2021 13:00	05/12/2021 11:54	Interna-Não programada-Meio ambiente-Descarga Atmosférica	34500	52	14307	1191, 23
607 2	12	2021	14943	31	197	TI1230494 5LD	20211221245	1	3	04/12/2021 13:00	05/12/2021 14:34	Interna-Não programada-Meio ambiente-Descarga Atmosférica	34500	22	14307	562,6 4
607 2	12	2021	14943	31	197	TI1230494 5LD	20211221245	1	3	04/12/2021 13:00	05/12/2021 15:36	Interna-Não programada-Meio ambiente-Descarga Atmosférica	34500	392	14307	1042 8,62
607 2	12	2021	14943	31	197	TI1040155 1	20211221245	1	3	04/12/2021 17:17	04/12/2021 18:14	Interna-Não programada-Meio ambiente-Descarga Atmosférica	34500	231	14307	222,8 5
607 2	12	2021	14918	31	123	IA121805 23	20211221339	1	3	04/12/2021 13:26	04/12/2021 15:39	Interna-Não programada-Meio ambiente-Vento	34500	3	33398	6,64
607 2	12	2021	14918	31	1	FB123211 29	20211221406	1	3	04/12/2021 13:41	04/12/2021 22:01	Interna-Não programada-Meio ambiente-Vento	34500	12	33398	99,95
607 2	12	2021	14917	1	123	10030751 860	20211221429	1	3	04/12/2021 13:46	05/12/2021 02:58	Interna-Não programada-Meio ambiente-Vento	220	1	6264	13,19

607 2	12	2021	14943	3	197	IH123967 39	20211221645	1	3	04/12/2021 09:22	04/12/2021 22:17	Interna-Não programada-Meio ambiente-Descarga Atmosférica	13800	17	14307	219,4 4
607 2	12	2021	14918	31	1	FB212116 55	20211221673	1	3	04/12/2021 14:44	04/12/2021 17:35	Interna-Não programada-Meio ambiente-Descarga Atmosférica	220	1	33398	2,84
607 2	12	2021	14943	31	197	TI1234461 3	20211221728	1	3	04/12/2021 08:58	05/12/2021 08:17	Interna-Não programada-Meio ambiente-Descarga Atmosférica	34500	14	14307	326,3 4
607 2	12	2021	14943	3	197	IH184284 14TS	20211221750	1	3	04/12/2021 12:18	04/12/2021 17:50	Interna-Não programada-Meio ambiente-Descarga Atmosférica	13800	98	14307	541,7 2
607 2	12	2021	14918	31	123	IAAA2119 5842	20211221801	1	3	04/12/2021 15:24	04/12/2021 20:23	Interna-Não programada-Meio ambiente-Vento	220	1	33398	4,98
607 2	12	2021	14978	1	216	JL1126203 0	20211221821	1	3	04/12/2021 14:05	04/12/2021 16:50	Interna-Não programada-Meio ambiente-Descarga Atmosférica	220	116	8629	318,2 3
607 2	12	2021	14904	32	283	TE212375 96	20211222035	1	3	04/12/2021 16:38	05/12/2021 08:38	Interna-Não programada-Meio ambiente-Descarga Atmosférica	220	1	11602	15,99
607 2	12	2021	14943	3	197	IH112625 30	20211222040	1	3	04/12/2021 16:40	05/12/2021 08:20	Interna-Não programada-Meio ambiente-Vento	220	22	14307	344,6 5
607 2	12	2021	14904	32	283	26500000 23	20211222060	1	3	04/12/2021 16:45	04/12/2021 19:42	Interna-Não programada-Meio ambiente-Vento	220	1	11602	2,94
607 2	12	2021	14917	1	123	GY212159 23	20211222079	1	3	04/12/2021 16:52	04/12/2021 18:34	Interna-Não programada-Meio ambiente-Descarga Atmosférica	220	1	6264	1,70
607 2	12	2021	14918	31	1	FB122115 36	20211222082	1	3	04/12/2021 14:19	04/12/2021 18:37	Interna-Não programada-Meio ambiente-Descarga Atmosférica	34500	119	33398	509,9 8
607 2	12	2021	14939	1	207	0207214	20211222087	1	3	04/12/2021 16:54	04/12/2021 18:23	Interna-Não programada-Meio ambiente-Descarga Atmosférica	13800	1805	13795	2691, 96
607 2	12	2021	14943	31	197	TI2129507 1	20211222101	1	3	04/12/2021 16:57	05/12/2021 09:22	Interna-Não programada-Meio ambiente-Descarga Atmosférica	220	1	14307	16,41
607 2	12	2021	14943	2	197	IH121718 69	20211222140	1	3	03/12/2021 23:30	04/12/2021 23:13	Interna-Não programada-Meio ambiente-Descarga Atmosférica	13800	78	14307	1849, 99
607 2	12	2021	14943	2	197	IH121608 93LD	20211222140	1	3	03/12/2021 23:30	05/12/2021 00:32	Interna-Não programada-Meio ambiente-Descarga Atmosférica	13800	62	14307	1552, 57
607 2	12	2021	14943	2	197	IH121608 93LD	20211222140	1	3	04/12/2021 18:53	05/12/2021 00:32	Interna-Não programada-Meio ambiente-Descarga Atmosférica	220	1	14307	5,67
607 2	12	2021	14943	2	197	IH121510 66	20211222140	1	3	04/12/2021 20:01	04/12/2021 21:41	Interna-Não programada-Meio ambiente-Descarga Atmosférica	13800	51	14307	85,23
607 2	12	2021	14943	2	197	IH121510 66	20211222140	1	3	04/12/2021 21:12	04/12/2021 21:41	Interna-Não programada-Meio ambiente-Descarga Atmosférica	13800	20	14307	9,45
607 2	12	2021	14943	2	197	IH121510 66	20211222140	1	3	05/12/2021 00:06	05/12/2021 00:32	Interna-Não programada-Meio ambiente-Descarga Atmosférica	13800	192	14307	84,16
607 2	12	2021	14918	31	123	ND12394 116	20211222165	1	3	04/12/2021 13:03	05/12/2021 08:11	Interna-Não programada-Meio ambiente-Vento	34500	20	33398	382,5 5
607 2	12	2021	14939	1	47	FO211154 55	20211222277	1	3	04/12/2021 17:39	05/12/2021 08:56	Interna-Não programada-Meio ambiente-Vento	220	1	13795	15,28
607 2	12	2021	14943	31	197	10016463 577	20211222555	1	3	04/12/2021 18:33	05/12/2021 19:34	Interna-Não programada-Meio ambiente-Vento	220	1	14307	25,02
607 2	12	2021	14943	2	197	40200592 52	20211222618	1	3	04/12/2021 18:45	05/12/2021 05:47	Interna-Não programada-Meio ambiente-Vento	220	1	14307	11,02
607 2	12	2021	16494	31	583	TI1239751 8RE	20211222663	1	3	04/12/2021 18:04	04/12/2021 21:48	Interna-Não programada-Meio ambiente-Vento	34500	134	17362	498,8 9
607 2	12	2021	14918	31	1	FB214218 06	20211222764	1	3	04/12/2021 19:12	04/12/2021 19:24	Interna-Não programada-Meio ambiente-Descarga Atmosférica	220	1	33398	0,20
607 2	12	2021	14978	32	216	BF210480 07	20211222794	1	3	04/12/2021 19:20	05/12/2021 00:08	Interna-Não programada-Meio ambiente-Descarga Atmosférica	220	1	8629	4,80
607 2	12	2021	16494	31	583	TI1119766 7	20211222800	1	3	04/12/2021 14:49	05/12/2021 03:41	Interna-Não programada-Meio ambiente-Vento	220	152	17362	1954, 47
607 2	12	2021	14943	31	197	TI2113822 2	20211222817	1	3	04/12/2021 19:24	05/12/2021 17:17	Interna-Não programada-Meio ambiente-Descarga Atmosférica	220	2	14307	43,73
607 2	12	2021	14943	2	197	IH212555 37	20211222871	1	3	04/12/2021 19:36	05/12/2021 10:25	Interna-Não programada-Meio ambiente-Árvore ou Vegetação	220	1	14307	14,80

607 2	12	2021	14930	1	259	FA133613 42	20211222999	1	3	05/12/2021 05:19	05/12/2021 11:13	Interna-Não programada-Meio ambiente-Vento	13800	850	53318	5019, 25
607 2	12	2021	14918	31	1	FB120855 32	20211223004	1	3	04/12/2021 07:01	05/12/2021 10:44	Interna-Não programada-Meio ambiente-Árvore ou Vegetação	34500	4	33398	110,8 8
607 2	12	2021	14978	1	216	10009947 459	20211223101	1	3	04/12/2021 20:31	05/12/2021 06:51	Interna-Não programada-Meio ambiente-Vento	220	1	8629	10,33
607 2	12	2021	14917	1	123	IA121177 92LD	20211223120	1	3	04/12/2021 20:13	04/12/2021 22:49	Interna-Não programada-Meio ambiente-Vento	13800	32	6264	83,15
607 2	12	2021	14943	3	197	IH184284 14TS	20211223523	1	3	04/12/2021 22:12	05/12/2021 11:50	Interna-Não programada-Meio ambiente-Vento	13800	103	14307	1403, 12
607 2	12	2021	16494	31	583	TI1239751 8RE	20211223623	1	3	05/12/2021 14:44	06/12/2021 08:06	Interna-Não programada-Meio ambiente-Descarga Atmosférica	34500	109	17362	1891, 39
607 2	12	2021	14917	1	123	IAAA2121 8877	20211223814	1	3	05/12/2021 05:58	05/12/2021 08:58	Interna-Não programada-Meio ambiente-Vento	220	1	6264	3,00
607 2	12	2021	14904	32	283	CJ122624 41	20211223903	1	3	05/12/2021 06:33	05/12/2021 14:32	Interna-Não programada-Meio ambiente-Descarga Atmosférica	34500	29	11602	231,3 6
607 2	12	2021	14917	1	123	GV122679 98	20211224002	1	3	05/12/2021 06:56	05/12/2021 11:13	Interna-Não programada-Meio ambiente-Vento	13800	21	6264	89,68
607 2	12	2021	14918	31	123	IA122188 30	20211224011	1	3	05/12/2021 06:58	05/12/2021 10:35	Interna-Não programada-Meio ambiente-Vento	34500	5	33398	18,05
607 2	12	2021	14918	31	123	IAAA2111 4358	20211224030	1	3	05/12/2021 07:01	05/12/2021 09:50	Interna-Não programada-Meio ambiente-Vento	220	1	33398	2,81
607 2	12	2021	14943	3	197	IH184284 00TS	20211224096	1	3	05/12/2021 07:13	05/12/2021 11:04	Interna-Não programada-Meio ambiente-Descarga Atmosférica	13800	44	14307	169,2 8
607 2	12	2021	14943	2	197	IH123420 8	20211224116	1	3	05/12/2021 07:18	05/12/2021 12:53	Interna-Não programada-Meio ambiente-Descarga Atmosférica	220	1	14307	5,58
607 2	12	2021	14939	1	47	ET123919 16	20211224275	1	3	05/12/2021 05:06	05/12/2021 10:08	Interna-Não programada-Meio ambiente-Descarga Atmosférica	13800	28	13795	140,8 9
607 2	12	2021	14918	31	1	AQ123227 31	20211224311	1	3	04/12/2021 21:04	05/12/2021 09:19	Interna-Não programada-Meio ambiente-Descarga Atmosférica	34500	86	33398	1052, 74
607 2	12	2021	14916	33	76	MA12130 279	20211224490	1	3	05/12/2021 08:21	05/12/2021 10:33	Interna-Não programada-Meio ambiente-Descarga Atmosférica	34500	5	19124	10,99
607 2	12	2021	14916	33	76	MA12130 279	20211224490	1	3	05/12/2021 08:21	05/12/2021 12:13	Interna-Não programada-Meio ambiente-Descarga Atmosférica	34500	2	19124	7,73
607 2	12	2021	14943	3	197	IH211324 47	20211224633	1	3	05/12/2021 08:39	05/12/2021 12:58	Interna-Não programada-Meio ambiente-Vento	220	1	14307	4,31
607 2	12	2021	14939	1	47	FO211853 46	20211224781	1	3	05/12/2021 09:01	05/12/2021 11:12	Interna-Não programada-Meio ambiente-Vento	220	1	13795	2,17
607 2	12	2021	14918	31	1	FB123211 29	20211224931	1	3	05/12/2021 08:02	05/12/2021 22:29	Interna-Não programada-Meio ambiente-Árvore ou Vegetação	34500	3	33398	43,37
607 2	12	2021	14918	31	1	FB123211 29	20211224931	1	3	05/12/2021 08:02	05/12/2021 22:58	Interna-Não programada-Meio ambiente-Árvore ou Vegetação	34500	9	33398	134,4 4
607 2	12	2021	14918	31	1	VB123385 65LD	20211224931	1	3	05/12/2021 23:07	06/12/2021 12:20	Interna-Não programada-Meio ambiente-Árvore ou Vegetação	34500	7	33398	92,52
607 2	12	2021	14918	31	1	FA123855 49	20211224931	1	3	05/12/2021 23:07	06/12/2021 12:45	Interna-Não programada-Meio ambiente-Árvore ou Vegetação	34500	2	33398	27,26
607 2	12	2021	14943	31	197	TI1235550 3	20211224992	1	3	05/12/2021 09:37	06/12/2021 02:05	Interna-Não programada-Meio ambiente-Descarga Atmosférica	34500	5	14307	82,33
607 2	12	2021	14978	32	216	JL1234810 0LD	20211225134	1	3	05/12/2021 10:00	05/12/2021 18:15	Interna-Não programada-Meio ambiente-Descarga Atmosférica	220	1	8629	8,24
607 2	12	2021	14978	32	216	BF121809 28	20211225137	1	3	05/12/2021 10:01	05/12/2021 12:07	Interna-Não programada-Meio ambiente-Vento	34500	2	8629	4,19
607 2	12	2021	14916	31	209	GH122545 08	20211225337	1	3	05/12/2021 10:39	05/12/2021 12:26	Interna-Não programada-Meio ambiente-Vento	34500	8	19124	14,16
607 2	12	2021	14904	1	52	BF211702 11	20211225465	1	3	05/12/2021 11:05	05/12/2021 15:24	Interna-Não programada-Meio ambiente-Vento	220	1	11602	4,30
607 2	12	2021	14904	31	283	FB112114 73	20211225614	1	3	05/12/2021 11:31	05/12/2021 15:01	Interna-Não programada-Meio ambiente-Vento	220	3	11602	10,49



607 2	12	2021	14943	31	197	TI1239676 0	20211225659	1	3	05/12/2021 06:49	06/12/2021 04:34	Interna-Não programada-Meio ambiente-Descarga Atmosférica	34500	8	14307	173,9 1
607 2	12	2021	14916	31	209	GH1222112 10	20211225727	1	3	05/12/2021 11:07	05/12/2021 14:02	Interna-Não programada-Meio ambiente-Vento	34500	19	19124	55,43
607 2	12	2021	14917	1	123	IA122187 97	20211225774	1	3	05/12/2021 12:05	05/12/2021 16:21	Interna-Não programada-Meio ambiente-Vento	13800	7	6264	29,83
607 2	12	2021	14963	33	152	TB121853 17	20211225867	1	3	05/12/2021 12:35	05/12/2021 16:12	Interna-Não programada-Meio ambiente-Vento	34500	5	27324	18,07
607 2	12	2021	14916	31	209	SD1221922 49	20211225894	1	3	05/12/2021 12:43	05/12/2021 18:56	Interna-Não programada-Meio ambiente-Descarga Atmosférica	34500	12	19124	74,42
607 2	12	2021	14918	31	123	ND12394 116	20211225902	1	3	05/12/2021 10:28	05/12/2021 16:16	Interna-Não programada-Meio ambiente-Vento	34500	20	33398	115,8 1
607 2	12	2021	14943	2	197	40200025 76	20211225925	1	3	05/12/2021 12:57	05/12/2021 16:38	Interna-Não programada-Meio ambiente-Vento	220	1	14307	3,67
607 2	12	2021	14939	1	47	FO123844 58	20211225930	1	3	05/12/2021 12:26	06/12/2021 12:31	Interna-Não programada-Meio ambiente-Descarga Atmosférica	13800	3	13795	72,22
607 2	12	2021	14904	32	283	TE122640 68	20211226041	1	3	05/12/2021 13:33	05/12/2021 18:50	Interna-Não programada-Meio ambiente-Descarga Atmosférica	220	1	11602	5,28
607 2	12	2021	14916	32	209	GY122112 48	20211226155	1	3	05/12/2021 14:09	05/12/2021 19:02	Interna-Não programada-Meio ambiente-Vento	34500	136	19124	662,1 3
607 2	12	2021	14917	1	123	GY122679 98	20211226180	1	3	05/12/2021 13:52	05/12/2021 17:19	Interna-Não programada-Meio ambiente-Vento	13800	21	6264	72,43
607 2	12	2021	14943	3	197	IH121523 16	20211226385	1	3	05/12/2021 15:20	05/12/2021 18:54	Interna-Não programada-Meio ambiente-Descarga Atmosférica	220	1	14307	3,55
607 2	12	2021	14904	34	283	FB123206 27	20211226425	1	3	05/12/2021 15:28	05/12/2021 18:14	Interna-Não programada-Meio ambiente-Vento	34500	28	11602	77,21
607 2	12	2021	14943	31	197	CJ124553 85	20211226482	1	3	05/12/2021 14:50	06/12/2021 18:31	Interna-Não programada-Meio ambiente-Descarga Atmosférica	34500	23	14307	636,3 6
607 2	12	2021	14918	31	1	FB121433 03	20211226486	1	3	05/12/2021 15:49	05/12/2021 19:03	Interna-Não programada-Meio ambiente-Descarga Atmosférica	220	2	33398	6,46
607 2	12	2021	14943	3	197	IH121555 55	20211226571	1	3	05/12/2021 16:12	05/12/2021 21:26	Interna-Não programada-Meio ambiente-Vento	220	1	14307	5,23
607 2	12	2021	14978	1	216	JL12133198 1	20211226574	1	3	05/12/2021 16:12	06/12/2021 01:17	Interna-Não programada-Meio ambiente-Descarga Atmosférica	220	1	8629	9,07
607 2	12	2021	14904	32	283	TE122849 26	20211226592	1	3	05/12/2021 16:21	05/12/2021 19:35	Interna-Não programada-Meio ambiente-Descarga Atmosférica	34500	34	11602	109,9 0
607 2	12	2021	14939	31	47	FO121580 37	20211226646	1	3	05/12/2021 16:39	05/12/2021 18:22	Interna-Não programada-Meio ambiente-Descarga Atmosférica	220	2	13795	3,43
607 2	12	2021	14978	32	216	BF1211401 19	20211226686	1	3	05/12/2021 16:54	05/12/2021 18:02	Interna-Não programada-Meio ambiente-Vento	220	1	8629	1,13
607 2	12	2021	14978	32	216	BF120964 95	20211226688	1	3	05/12/2021 16:55	05/12/2021 18:44	Interna-Não programada-Meio ambiente-Vento	34500	8	8629	14,53
607 2	12	2021	14963	1	110	24100235 08	20211226757	1	3	05/12/2021 17:18	05/12/2021 20:03	Interna-Não programada-Meio ambiente-Vento	220	1	27324	2,75
607 2	12	2021	14904	31	283	FB123147 22	20211226873	1	3	05/12/2021 16:30	05/12/2021 21:12	Interna-Não programada-Meio ambiente-Vento	34500	3	11602	14,07
607 2	12	2021	14904	31	283	FB122496 53	20211226893	1	3	05/12/2021 18:00	05/12/2021 19:33	Interna-Não programada-Meio ambiente-Vento	34500	146	11602	225,1 6
607 2	12	2021	16494	31	583	BF1213123 45	20211226956	1	3	05/12/2021 18:11	05/12/2021 21:35	Interna-Não programada-Meio ambiente-Vento	220	1	17362	3,40
607 2	12	2021	14978	32	216	JL1238333 8	20211227023	1	3	05/12/2021 16:04	05/12/2021 20:27	Interna-Não programada-Meio ambiente-Descarga Atmosférica	34500	39	8629	170,4 6
607 2	12	2021	14904	31	283	FB112823 98	20211227028	1	3	05/12/2021 18:00	05/12/2021 23:33	Interna-Não programada-Meio ambiente-Vento	220	3	11602	16,63
607 2	12	2021	14978	32	216	JL12126811 5	20211227205	1	3	05/12/2021 19:03	05/12/2021 21:13	Interna-Não programada-Meio ambiente-Vento	220	2	8629	4,33
607 2	12	2021	14963	1	110	FO211853 42	20211227448	1	3	05/12/2021 19:58	05/12/2021 21:25	Interna-Não programada-Meio ambiente-Descarga Atmosférica	220	1	27324	1,43



607 2	12	2021	14916	31	209	GH122116 67	20211227604	1	3	05/12/2021 20:34	05/12/2021 22:45	Interna-Não programada-Meio ambiente-Descarga Atmosférica	34500	3	19124	6,52
607 2	12	2021	14943	3	197	IH113480 66	20211227631	1	3	05/12/2021 20:46	06/12/2021 07:51	Interna-Não programada-Meio ambiente-Descarga Atmosférica	220	1	14307	11,07
607 2	12	2021	14963	1	110	24100216 40	20211227632	1	3	05/12/2021 20:46	06/12/2021 01:01	Interna-Não programada-Meio ambiente-Vento	220	1	27324	4,24
607 2	12	2021	14917	1	123	IA122115 63	20211227948	1	3	05/12/2021 19:26	06/12/2021 01:33	Interna-Não programada-Meio ambiente-Vento	13800	9	6264	54,95
607 2	12	2021	14943	2	197	IH123754 76	20211228082	1	3	06/12/2021 06:00	06/12/2021 10:25	Interna-Não programada-Meio ambiente-Descarga Atmosférica	13800	60	14307	264,7 8
607 2	12	2021	14943	3	197	IH184284 14TS	20211228122	1	3	06/12/2021 03:30	06/12/2021 09:31	Interna-Não programada-Meio ambiente-Descarga Atmosférica	13800	103	14307	618,8 6
607 2	12	2021	14939	1	207	FO121437 11RE	20211228291	1	3	06/12/2021 06:12	06/12/2021 11:52	Interna-Não programada-Meio ambiente-Descarga Atmosférica	13800	2	13795	11,31
607 2	12	2021	14916	32	209	SD122624 09	20211228298	1	3	06/12/2021 06:16	06/12/2021 09:14	Interna-Não programada-Meio ambiente-Descarga Atmosférica	34500	82	19124	243,0 8
607 2	12	2021	14916	32	209	SD1212576 04	20211228302	1	3	06/12/2021 06:17	06/12/2021 10:08	Interna-Não programada-Meio ambiente-Descarga Atmosférica	220	1	19124	3,84
607 2	12	2021	14978	32	216	JL1238333 5	20211228357	1	3	06/12/2021 06:32	06/12/2021 11:57	Interna-Não programada-Meio ambiente-Descarga Atmosférica	34500	12	8629	64,91
607 2	12	2021	14930	1	259	FA123970 44	20211228401	1	3	06/12/2021 06:41	06/12/2021 18:39	Interna-Não programada-Meio ambiente-Vento	13800	6	53318	71,73
607 2	12	2021	14904	32	283	TE1212375 96	20211228422	1	3	06/12/2021 06:46	06/12/2021 10:48	Interna-Não programada-Meio ambiente-Descarga Atmosférica	220	1	11602	4,02
607 2	12	2021	14943	3	197	IH213142 61	20211228466	1	3	06/12/2021 06:55	06/12/2021 08:56	Interna-Não programada-Meio ambiente-Descarga Atmosférica	220	1	14307	2,01
607 2	12	2021	14918	31	1	96200055 87	20211228482	1	3	06/12/2021 06:59	06/12/2021 21:05	Interna-Não programada-Meio ambiente-Vento	220	1	33398	14,10
607 2	12	2021	14978	34	216	JL12120397 6	20211228534	1	3	06/12/2021 07:08	06/12/2021 20:42	Interna-Não programada-Meio ambiente-Descarga Atmosférica	220	1	8629	13,56
607 2	12	2021	14939	31	47	FO120525 87	20211228544	1	3	06/12/2021 07:10	06/12/2021 08:38	Interna-Não programada-Meio ambiente-Descarga Atmosférica	34500	2	13795	2,92
607 2	12	2021	14943	3	197	IH121822 90	20211228570	1	3	05/12/2021 19:59	06/12/2021 10:11	Interna-Não programada-Meio ambiente-Vento	13800	7	14307	99,30
607 2	12	2021	14943	3	197	IH121822 90	20211228570	1	3	05/12/2021 19:59	06/12/2021 21:32	Interna-Não programada-Meio ambiente-Vento	13800	43	14307	1098, 04
607 2	12	2021	14943	3	197	IH123966 88	20211228693	1	3	06/12/2021 06:03	06/12/2021 08:54	Interna-Não programada-Meio ambiente-Descarga Atmosférica	13800	19	14307	53,84
607 2	12	2021	14916	33	76	MA121130 279	20211228704	1	3	06/12/2021 07:36	06/12/2021 10:04	Interna-Não programada-Meio ambiente-Vento	34500	5	19124	12,32
607 2	12	2021	14943	31	197	TI1040155 1	20211228727	1	3	06/12/2021 07:35	06/12/2021 11:18	Interna-Não programada-Meio ambiente-Vento	34500	484	14307	1801, 69
607 2	12	2021	14943	31	197	TI1040155 1	20211228727	1	3	06/12/2021 07:35	06/12/2021 11:33	Interna-Não programada-Meio ambiente-Vento	34500	193	14307	765,8 9
607 2	12	2021	14943	2	197	IH121510 66	20211229006	1	3	06/12/2021 07:43	06/12/2021 10:24	Interna-Não programada-Meio ambiente-Descarga Atmosférica	13800	139	14307	371,2 1
607 2	12	2021	14943	2	197	IH121510 66	20211229006	1	3	06/12/2021 07:43	06/12/2021 15:34	Interna-Não programada-Meio ambiente-Descarga Atmosférica	13800	34	14307	266,4 7
607 2	12	2021	14978	32	216	JL12126812 0	20211229013	1	3	06/12/2021 08:10	06/12/2021 18:26	Interna-Não programada-Meio ambiente-Vento	220	1	8629	10,26
607 2	12	2021	16494	31	583	TI1216262 4	20211229026	1	3	06/12/2021 06:53	06/12/2021 20:48	Interna-Não programada-Meio ambiente-Vento	34500	71	17362	987,8 7
607 2	12	2021	14963	33	152	TB122569 91	20211229041	1	3	06/12/2021 07:30	06/12/2021 12:16	Interna-Não programada-Meio ambiente-Descarga Atmosférica	34500	34	27324	161,7 3
607 2	12	2021	16494	31	583	TI1239751 8RE	20211229089	1	3	06/12/2021 08:18	06/12/2021 19:26	Interna-Não programada-Meio ambiente-Vento	34500	134	17362	1490, 34
607 2	12	2021	14943	3	197	IH122305 10	20211229341	1	3	06/12/2021 08:46	06/12/2021 12:06	Interna-Não programada-Meio ambiente-Descarga Atmosférica	220	1	14307	3,33

607 2	12	2021	14943	3	197	IH211829 96	20211229369	1	3	06/12/2021 08:50	06/12/2021 22:15	Interna-Não programada-Meio ambiente-Vento	220	1	14307	13,41
607 2	12	2021	14943	2	197	40200288 99	20211229433	1	3	06/12/2021 08:56	07/12/2021 01:02	Interna-Não programada-Meio ambiente-Vento	220	1	14307	16,10
607 2	12	2021	14943	31	197	T11235550 3	20211229521	1	3	06/12/2021 05:39	06/12/2021 16:23	Interna-Não programada-Meio ambiente-Descarga Atmosférica	34500	9	14307	96,56
607 2	12	2021	14916	33	76	SD212242 17	20211229652	1	3	06/12/2021 09:14	06/12/2021 16:55	Interna-Não programada-Meio ambiente-Vento	220	2	19124	15,35
607 2	12	2021	14918	31	1	AQ123227 31	20211229655	1	3	06/12/2021 09:09	07/12/2021 10:24	Interna-Não programada-Meio ambiente-Vento	34500	70	33398	1767, 50
607 2	12	2021	14978	32	216	JL1214464 1	20211229673	1	3	06/12/2021 09:17	06/12/2021 16:40	Interna-Não programada-Meio ambiente-Vento	34500	6	8629	44,25
607 2	12	2021	14963	33	152	TB121853 17	20211229676	1	3	06/12/2021 09:17	06/12/2021 10:33	Interna-Não programada-Meio ambiente-Descarga Atmosférica	34500	5	27324	6,28
607 2	12	2021	14904	1	52	10030828 447	20211229709	1	3	06/12/2021 09:21	06/12/2021 11:19	Interna-Não programada-Meio ambiente-Vento	220	1	11602	1,96
607 2	12	2021	14916	1	76	CH214334 24	20211229710	1	3	06/12/2021 09:21	06/12/2021 12:17	Interna-Não programada-Meio ambiente-Vento	220	1	19124	2,92
607 2	12	2021	14963	33	152	UC122085 37	20211229731	1	3	06/12/2021 09:23	07/12/2021 12:45	Interna-Não programada-Meio ambiente-Descarga Atmosférica	34500	173	27324	4733, 52
607 2	12	2021	14916	32	209	GY122576 55	20211229784	1	3	06/12/2021 07:29	06/12/2021 11:56	Interna-Não programada-Meio ambiente-Descarga Atmosférica	34500	32	19124	142,3 1
607 2	12	2021	14963	1	110	FO211853 45	20211229886	1	3	06/12/2021 09:45	06/12/2021 12:54	Interna-Não programada-Meio ambiente-Vento	220	1	27324	3,14
607 2	12	2021	14943	2	197	IH121924 60	20211229953	1	3	06/12/2021 09:13	06/12/2021 11:18	Interna-Não programada-Meio ambiente-Árvore ou Vegetação	13800	158	14307	328,9 9
607 2	12	2021	14943	3	197	IH213288 46	20211230039	1	3	06/12/2021 10:07	06/12/2021 17:03	Interna-Não programada-Meio ambiente-Descarga Atmosférica	220	2	14307	13,87
607 2	12	2021	14943	3	197	IH121297 95	20211230105	1	3	06/12/2021 09:00	06/12/2021 16:31	Interna-Não programada-Meio ambiente-Vento	13800	56	14307	420,7 6
607 2	12	2021	14943	3	197	IH122077 19LD	20211230194	1	3	06/12/2021 10:40	06/12/2021 16:35	Interna-Não programada-Meio ambiente-Vento	13800	41	14307	242,0 5
607 2	12	2021	16494	31	583	BF211808 91	20211230243	1	3	06/12/2021 10:47	06/12/2021 16:48	Interna-Não programada-Meio ambiente-Vento	220	1	17362	6,01
607 2	12	2021	14917	1	123	IAAA2122 9399	20211230283	1	3	06/12/2021 10:56	07/12/2021 09:20	Interna-Não programada-Meio ambiente-Descarga Atmosférica	220	1	6264	22,39
607 2	12	2021	14978	32	216	JL1223703 8	20211230347	1	3	06/12/2021 11:13	06/12/2021 14:09	Interna-Não programada-Meio ambiente-Descarga Atmosférica	34500	5	8629	14,63
607 2	12	2021	14917	1	123	IA123941 08	20211230604	1	3	06/12/2021 08:11	07/12/2021 08:21	Interna-Não programada-Meio ambiente-Descarga Atmosférica	13800	6	6264	144,9 8
607 2	12	2021	14943	3	197	IH122303 40	20211230645	1	3	06/12/2021 04:21	06/12/2021 15:48	Interna-Não programada-Meio ambiente-Descarga Atmosférica	13800	13	14307	148,8 3
607 2	12	2021	14943	31	197	CJ213405 48	20211230702	1	3	06/12/2021 12:12	07/12/2021 16:22	Interna-Não programada-Meio ambiente-Descarga Atmosférica	220	1	14307	28,15
607 2	12	2021	14943	2	197	IH111510 45	20211230719	1	3	06/12/2021 13:46	07/12/2021 00:39	Interna-Não programada-Meio ambiente-Vento	220	102	14307	1108, 63
607 2	12	2021	14916	31	209	SD121922 49	20211230726	1	3	06/12/2021 12:17	06/12/2021 19:05	Interna-Não programada-Meio ambiente-Vento	34500	12	19124	81,68
607 2	12	2021	14943	2	197	IH184183 59TS	20211230819	1	3	06/12/2021 08:34	06/12/2021 15:34	Interna-Não programada-Meio ambiente-Descarga Atmosférica	13800	166	14307	1159, 93
607 2	12	2021	14916	31	209	SD122186 42	20211230824	1	3	06/12/2021 11:31	06/12/2021 17:53	Interna-Não programada-Meio ambiente-Vento	34500	68	19124	432,9 7
607 2	12	2021	14916	31	209	SD122186 42	20211230824	1	3	06/12/2021 11:31	06/12/2021 19:16	Interna-Não programada-Meio ambiente-Vento	220	1	19124	7,76
607 2	12	2021	14916	31	209	SD122186 42	20211230824	1	3	06/12/2021 11:31	07/12/2021 02:22	Interna-Não programada-Meio ambiente-Vento	34500	13	19124	193,1 6
607 2	12	2021	14916	31	209	SD122186 42	20211230824	1	3	06/12/2021 11:31	07/12/2021 13:55	Interna-Não programada-Meio ambiente-Vento	34500	26	19124	686,6 2

607 2	12	2021	14916	31	209	SD122186 42	20211230824	1	3	07/12/2021 02:22	07/12/2021 04:45	Interna-Não programada-Meio ambiente-Vento	34500	59	19124	139,8 0
607 2	12	2021	14916	31	209	SD123440 62	20211230824	1	3	07/12/2021 02:22	07/12/2021 13:55	Interna-Não programada-Meio ambiente-Vento	34500	9	19124	103,8 9
607 2	12	2021	14904	32	283	CJ122624 41	20211230868	1	3	06/12/2021 12:35	06/12/2021 17:10	Interna-Não programada-Meio ambiente-Vento	34500	29	11602	132,5 6
607 2	12	2021	14943	3	197	IH184284 14TS	20211230870	1	3	06/12/2021 11:00	06/12/2021 15:05	Interna-Não programada-Meio ambiente-Vento	13800	84	14307	342,1 4
607 2	12	2021	14916	1	209	SD123833 71	20211230993	1	3	06/12/2021 11:39	06/12/2021 18:03	Interna-Não programada-Meio ambiente-Descarga Atmosférica	13800	67	19124	428,3 7
607 2	12	2021	14943	3	197	IH121822 90	20211231199	1	3	06/12/2021 06:41	06/12/2021 21:32	Interna-Não programada-Meio ambiente-Vento	13800	7	14307	103,8 8
607 2	12	2021	14943	2	197	IH212361 27	20211231314	1	3	06/12/2021 14:07	07/12/2021 09:32	Interna-Não programada-Meio ambiente-Descarga Atmosférica	220	2	14307	38,82
607 2	12	2021	14939	1	47	ET123919 16	20211231693	1	3	06/12/2021 14:32	06/12/2021 20:20	Interna-Não programada-Meio ambiente-Vento	13800	28	13795	162,1 4
607 2	12	2021	14916	33	76	20498778	20211231694	1	3	06/12/2021 14:53	06/12/2021 19:18	Interna-Não programada-Meio ambiente-Vento	34500	5	19124	22,05
607 2	12	2021	14943	31	197	10010883 957	20211231704	1	3	06/12/2021 15:27	07/12/2021 19:02	Interna-Não programada-Meio ambiente-Vento	220	1	14307	27,58
607 2	12	2021	14904	1	52	BF111023 04	20211231760	1	3	06/12/2021 15:35	06/12/2021 18:37	Interna-Não programada-Meio ambiente-Vento	220	100	11602	303,0 3
607 2	12	2021	14918	31	123	ND12160 040	20211231896	1	3	06/12/2021 15:57	07/12/2021 09:05	Interna-Não programada-Meio ambiente-Vento	34500	119	33398	2037, 64
607 2	12	2021	14918	31	1	FB121646 28	20211232158	1	3	06/12/2021 16:45	07/12/2021 19:23	Interna-Não programada-Meio ambiente-Descarga Atmosférica	34500	15	33398	399,2 6
607 2	12	2021	14978	33	216	JL2132574 0	20211232196	1	3	06/12/2021 16:55	06/12/2021 23:57	Interna-Não programada-Meio ambiente-Descarga Atmosférica	220	1	8629	7,03
607 2	12	2021	14943	2	197	IH212304 65	20211232234	1	3	06/12/2021 12:04	07/12/2021 00:44	Interna-Não programada-Meio ambiente-Vento	220	1	14307	12,66
607 2	12	2021	14904	34	283	FB211645 18	20211232439	1	3	06/12/2021 17:41	07/12/2021 01:07	Interna-Não programada-Meio ambiente-Vento	220	1	11602	7,42
607 2	12	2021	14978	32	216	38400220 20	20211232609	1	3	06/12/2021 18:17	07/12/2021 18:36	Interna-Não programada-Meio ambiente-Vento	220	1	8629	24,30
607 2	12	2021	14943	3	197	IH122305 28	20211232633	1	3	06/12/2021 18:22	07/12/2021 16:11	Interna-Não programada-Meio ambiente-Vento	13800	6	14307	130,8 9
607 2	12	2021	14904	31	283	FB122564 42	20211232752	1	3	07/12/2021 06:41	07/12/2021 18:08	Interna-Não programada-Meio ambiente-Descarga Atmosférica	34500	33	11602	377,6 1
607 2	12	2021	14943	2	197	IH184183 59TS	20211233021	1	3	06/12/2021 19:10	06/12/2021 23:58	Interna-Não programada-Meio ambiente-Vento	13800	127	14307	609,5 6
607 2	12	2021	16494	31	583	BF122062 79	20211233101	1	3	06/12/2021 11:17	07/12/2021 09:32	Interna-Não programada-Meio ambiente-Vento	34500	8	17362	177,9 7
607 2	12	2021	14904	32	283	BF212745 90	20211233155	1	3	06/12/2021 20:08	06/12/2021 22:16	Interna-Não programada-Meio ambiente-Vento	220	1	11602	2,12
607 2	12	2021	14930	1	259	FA121645 36	20211233203	1	3	06/12/2021 20:22	07/12/2021 10:56	Interna-Não programada-Meio ambiente-Vento	13800	241	53318	3507, 76
607 2	12	2021	14939	1	47	FO111155 51	20211233295	1	3	06/12/2021 20:54	06/12/2021 21:37	Interna-Não programada-Meio ambiente-Descarga Atmosférica	220	14	13795	10,01
607 2	12	2021	14939	1	47	FO213134 06	20211233303	1	3	06/12/2021 20:56	06/12/2021 23:01	Interna-Não programada-Meio ambiente-Vento	220	1	13795	2,07
607 2	12	2021	14916	31	209	SD212665 42	20211233347	1	3	06/12/2021 21:08	07/12/2021 14:20	Interna-Não programada-Meio ambiente-Descarga Atmosférica	220	1	19124	17,20
607 2	12	2021	14963	33	152	FO214628 92	20211233367	1	3	06/12/2021 21:16	07/12/2021 08:43	Interna-Não programada-Meio ambiente-Descarga Atmosférica	220	1	27324	11,44
607 2	12	2021	14963	33	152	TB120518 86	20211233389	1	3	06/12/2021 17:36	07/12/2021 00:14	Interna-Não programada-Meio ambiente-Descarga Atmosférica	34500	28	27324	185,7 1
607 2	12	2021	14916	1	76	CH123766 79	20211233439	1	3	06/12/2021 19:12	07/12/2021 01:14	Interna-Não programada-Meio ambiente-Vento	13800	15	19124	90,39

607 2	12	2021	14904	32	283	CJ122624 41	20211233656	1	3	06/12/2021 17:30	07/12/2021 07:14	Interna-Não programada-Meio ambiente-Descarga Atmosférica	34500	29	11602	398,1 3
607 2	12	2021	14943	2	197	IH121510 66	20211233764	1	3	07/12/2021 04:02	07/12/2021 07:15	Interna-Não programada-Meio ambiente-Descarga Atmosférica	13800	71	14307	227,7 3
607 2	12	2021	14943	2	197	IH121510 66	20211233764	1	3	07/12/2021 04:02	07/12/2021 11:01	Interna-Não programada-Meio ambiente-Descarga Atmosférica	13800	106	14307	740,4 1
607 2	12	2021	14943	2	197	IH121510 66	20211233764	1	3	07/12/2021 04:02	07/12/2021 15:40	Interna-Não programada-Meio ambiente-Descarga Atmosférica	13800	3	14307	34,91
607 2	12	2021	14943	2	197	IH121510 66	20211233764	1	3	07/12/2021 04:02	08/12/2021 18:23	Interna-Não programada-Meio ambiente-Descarga Atmosférica	13800	78	14307	2991, 60
607 2	12	2021	14943	2	197	IH121510 66	20211233764	1	3	07/12/2021 04:02	08/12/2021 18:48	Interna-Não programada-Meio ambiente-Descarga Atmosférica	13800	13	14307	503,8 8
607 2	12	2021	14916	31	209	GH120740 67	20211234001	1	3	07/12/2021 06:18	07/12/2021 10:25	Interna-Não programada-Meio ambiente-Descarga Atmosférica	34500	411	19124	1688, 64
607 2	12	2021	14916	1	76	MA12218 640	20211234225	1	3	07/12/2021 07:13	07/12/2021 10:38	Interna-Não programada-Meio ambiente-Descarga Atmosférica	13800	9	19124	30,63
607 2	12	2021	14904	32	283	TE122624 40	20211234288	1	3	07/12/2021 07:26	07/12/2021 22:50	Interna-Não programada-Meio ambiente-Descarga Atmosférica	220	1	11602	15,40
607 2	12	2021	14963	33	152	TB123726 48	20211234551	1	3	07/12/2021 07:49	07/12/2021 10:08	Interna-Não programada-Meio ambiente-Descarga Atmosférica	34500	73	27324	169,1 0
607 2	12	2021	14963	1	110	24100064 07	20211234599	1	3	07/12/2021 08:09	07/12/2021 19:48	Interna-Não programada-Meio ambiente-Vento	220	1	27324	11,65
607 2	12	2021	14918	31	123	ND12302 635RE	20211234617	1	3	07/12/2021 07:12	07/12/2021 17:12	Interna-Não programada-Meio ambiente-Vento	34500	176	33398	1758, 44
607 2	12	2021	14943	31	197	CJ124122 26	20211234666	1	3	07/12/2021 08:19	07/12/2021 20:08	Interna-Não programada-Meio ambiente-Descarga Atmosférica	34500	6	14307	70,87
607 2	12	2021	14943	2	197	IH122474 93	20211234692	1	3	07/12/2021 11:02	08/12/2021 18:48	Interna-Não programada-Meio ambiente-Vento	13800	47	14307	1493, 14
607 2	12	2021	14943	2	197	IH123344 28	20211234692	1	3	07/12/2021 15:40	08/12/2021 18:16	Interna-Não programada-Meio ambiente-Vento	13800	3	14307	79,77
607 2	12	2021	14904	1	52	BF184522 21TS	20211234784	1	3	07/12/2021 08:32	07/12/2021 13:29	Interna-Não programada-Meio ambiente-Vento	13800	47	11602	231,9 2
607 2	12	2021	14963	1	110	FO121853 19	20211234877	1	3	07/12/2021 08:42	07/12/2021 12:22	Interna-Não programada-Meio ambiente-Vento	13800	37	27324	135,5 5
607 2	12	2021	14963	1	110	6185429	20211234877	1	3	07/12/2021 08:42	07/12/2021 22:18	Interna-Não programada-Meio ambiente-Vento	220	1	27324	13,60
607 2	12	2021	14904	32	283	TE12375 96	20211234924	1	3	07/12/2021 08:48	07/12/2021 18:44	Interna-Não programada-Meio ambiente-Descarga Atmosférica	220	1	11602	9,93
607 2	12	2021	14943	3	197	IH123391 03	20211234928	1	3	07/12/2021 08:47	09/12/2021 09:57	Interna-Não programada-Meio ambiente-Árvore ou Vegetação	13800	29	14307	1425, 57
607 2	12	2021	14916	32	209	GY122576 55	20211235000	1	3	06/12/2021 23:38	07/12/2021 14:23	Interna-Não programada-Meio ambiente-Vento	34500	32	19124	471,7 8
607 2	12	2021	14978	32	216	JL2114464 7	20211235042	1	3	07/12/2021 09:04	07/12/2021 16:51	Interna-Não programada-Meio ambiente-Vento	220	1	8629	7,78
607 2	12	2021	14916	31	209	SD121618 05	20211235056	1	3	07/12/2021 06:38	07/12/2021 15:30	Interna-Não programada-Meio ambiente-Vento	34500	34	19124	301,4 5
607 2	12	2021	14939	1	47	ET121688 52	20211235071	1	3	07/12/2021 09:07	07/12/2021 12:47	Interna-Não programada-Meio ambiente-Descarga Atmosférica	13800	7	13795	25,55
607 2	12	2021	14918	31	1	FB122779 79	20211235075	1	3	07/12/2021 07:25	07/12/2021 13:06	Interna-Não programada-Meio ambiente-Descarga Atmosférica	34500	10	33398	56,78
607 2	12	2021	14943	2	197	40200430 25	20211235078	1	3	07/12/2021 09:09	07/12/2021 20:57	Interna-Não programada-Meio ambiente-Vento	220	1	14307	11,80
607 2	12	2021	14943	3	197	IH122077 23	20211235158	1	3	07/12/2021 08:45	08/12/2021 15:38	Interna-Não programada-Meio ambiente-Descarga Atmosférica	13800	6	14307	185,2 8
607 2	12	2021	14943	3	197	IH112085 96	20211235355	1	3	07/12/2021 09:49	08/12/2021 00:40	Interna-Não programada-Meio ambiente-Descarga Atmosférica	220	6	14307	89,03
607 2	12	2021	14916	1	76	CH123833 57	20211235444	1	3	07/12/2021 09:07	07/12/2021 11:39	Interna-Não programada-Meio ambiente-Descarga Atmosférica	13800	2	19124	5,05

607 2	12	2021	14939	1	47	FO211390 01	20211235445	1	3	07/12/2021 10:07	07/12/2021 22:19	Interna-Não programada-Meio ambiente-Descarga Atmosférica	220	1	13795	12,20
607 2	12	2021	14943	3	197	IH212555 43	20211235504	1	3	07/12/2021 10:21	07/12/2021 22:23	Interna-Não programada-Meio ambiente-Descarga Atmosférica	220	1	14307	12,02
607 2	12	2021	14904	31	283	FB113145 50	20211235588	1	3	07/12/2021 10:37	07/12/2021 21:27	Interna-Não programada-Meio ambiente-Vento	220	1	11602	10,83
607 2	12	2021	14904	32	283	ND21325 877	20211235803	1	3	07/12/2021 11:08	07/12/2021 16:00	Interna-Não programada-Meio ambiente-Descarga Atmosférica	220	2	11602	9,72
607 2	12	2021	14916	33	76	SD212242 17	20211235841	1	3	07/12/2021 11:13	08/12/2021 13:09	Interna-Não programada-Meio ambiente-Vento	220	2	19124	51,85
607 2	12	2021	14918	31	123	ND21355 384	20211235917	1	3	07/12/2021 11:29	07/12/2021 12:29	Interna-Não programada-Meio ambiente-Vento	220	1	33398	0,99
607 2	12	2021	14916	1	76	CH214405 58	20211236064	1	3	07/12/2021 11:54	07/12/2021 15:34	Interna-Não programada-Meio ambiente-Vento	220	1	19124	3,65
607 2	12	2021	14917	1	123	IAAA2125 4333	20211236118	1	3	07/12/2021 12:10	07/12/2021 17:24	Interna-Não programada-Meio ambiente-Vento	220	1	6264	5,23
607 2	12	2021	14916	32	209	SD122188 14	20211236133	1	3	07/12/2021 06:29	07/12/2021 17:56	Interna-Não programada-Meio ambiente-Descarga Atmosférica	34500	7	19124	80,07
607 2	12	2021	14943	3	197	IH214300 12	20211236341	1	3	07/12/2021 12:59	08/12/2021 09:14	Interna-Não programada-Meio ambiente-Vento	220	1	14307	20,24
607 2	12	2021	14943	2	197	IH123071 29	20211236353	1	3	07/12/2021 12:53	08/12/2021 10:44	Interna-Não programada-Meio ambiente-Descarga Atmosférica	13800	14	14307	305,8 0
607 2	12	2021	14916	33	76	MA12130 279	20211236375	1	3	07/12/2021 12:12	07/12/2021 14:32	Interna-Não programada-Meio ambiente-Descarga Atmosférica	220	1	19124	2,33
607 2	12	2021	14916	33	76	MA12130 279	20211236375	1	3	07/12/2021 12:12	07/12/2021 17:50	Interna-Não programada-Meio ambiente-Descarga Atmosférica	34500	2	19124	11,26
607 2	12	2021	14916	33	76	MA12130 279	20211236375	1	3	07/12/2021 12:12	08/12/2021 12:45	Interna-Não programada-Meio ambiente-Descarga Atmosférica	220	1	19124	24,55
607 2	12	2021	14916	1	343	CJ123974 09	20211236435	1	3	07/12/2021 13:20	08/12/2021 12:53	Interna-Não programada-Meio ambiente-Descarga Atmosférica	13800	12	19124	282,6 0
607 2	12	2021	14943	31	197	TI1235550 3	20211236512	1	3	07/12/2021 11:12	08/12/2021 20:01	Interna-Não programada-Meio ambiente-Vento	34500	4	14307	131,2 5
607 2	12	2021	14943	3	197	IH123208 99	20211236576	1	3	07/12/2021 12:28	08/12/2021 20:31	Interna-Não programada-Meio ambiente-Vento	13800	22	14307	704,8 9
607 2	12	2021	14930	1	259	FA120420 61	20211236593	1	3	07/12/2021 13:40	08/12/2021 11:48	Interna-Não programada-Meio ambiente-Vento	13800	6	53318	132,7 3
607 2	12	2021	14904	32	283	TE123284 09	20211236775	1	3	07/12/2021 13:39	07/12/2021 17:33	Interna-Não programada-Meio ambiente-Descarga Atmosférica	34500	14	11602	54,58
607 2	12	2021	14943	3	197	IH104007 95	20211236820	1	3	07/12/2021 14:05	07/12/2021 18:49	Interna-Não programada-Meio ambiente-Vento	13800	82	14307	387,8 1
607 2	12	2021	14943	3	197	IH104007 95	20211236820	1	3	07/12/2021 14:05	07/12/2021 19:45	Interna-Não programada-Meio ambiente-Vento	13800	28	14307	158,6 4
607 2	12	2021	14943	3	197	IH123967 40LD	20211236820	1	3	07/12/2021 14:05	07/12/2021 20:42	Interna-Não programada-Meio ambiente-Vento	13800	6	14307	39,67
607 2	12	2021	14943	3	197	IH131923 08	20211236820	1	3	07/12/2021 14:05	07/12/2021 20:59	Interna-Não programada-Meio ambiente-Vento	13800	161	14307	1109, 65
607 2	12	2021	14917	1	123	IA110678 63	20211236849	1	3	07/12/2021 14:20	07/12/2021 22:55	Interna-Não programada-Meio ambiente-Vento	220	227	6264	1950, 12
607 2	12	2021	14943	3	197	IH212361 31	20211237017	1	3	07/12/2021 14:51	08/12/2021 11:04	Interna-Não programada-Meio ambiente-Vento	220	1	14307	20,21
607 2	12	2021	14916	33	76	20498778	20211237135	1	3	07/12/2021 12:12	07/12/2021 17:50	Interna-Não programada-Meio ambiente-Vento	220	1	19124	5,63
607 2	12	2021	14916	33	76	MA12130 279	20211237135	1	3	07/12/2021 12:12	07/12/2021 18:30	Interna-Não programada-Meio ambiente-Vento	220	1	19124	6,30
607 2	12	2021	14916	33	76	MA12130 279	20211237135	1	3	07/12/2021 17:50	07/12/2021 18:30	Interna-Não programada-Meio ambiente-Vento	34500	2	19124	1,33
607 2	12	2021	14916	33	76	MA11405 151	20211237135	1	3	07/12/2021 18:30	08/12/2021 13:16	Interna-Não programada-Meio ambiente-Vento	220	1	19124	18,77

607 2	12	2021	14943	3	197	IH212361 45	20211237291	1	3	07/12/2021 15:36	09/12/2021 10:35	Interna-Não programada-Meio ambiente-Descarga Atmosférica	220	2	14307	85,96
607 2	12	2021	14978	32	216	JL2131265 8	20211237468	1	3	07/12/2021 16:10	07/12/2021 19:12	Interna-Não programada-Meio ambiente-Vento	220	1	8629	3,03
607 2	12	2021	14916	1	76	CH122427 96	20211237512	1	3	07/12/2021 16:19	07/12/2021 18:42	Interna-Não programada-Meio ambiente-Descarga Atmosférica	13800	12	19124	28,53
607 2	12	2021	14917	1	123	15800143 58	20211237553	1	3	07/12/2021 16:27	07/12/2021 21:02	Interna-Não programada-Meio ambiente-Vento	220	1	6264	4,57
607 2	12	2021	14943	3	197	IH122881 27	20211237587	1	3	07/12/2021 12:15	08/12/2021 00:32	Interna-Não programada-Meio ambiente-Descarga Atmosférica	13800	8	14307	98,26
607 2	12	2021	14978	33	216	JL1215443 9	20211237692	1	3	07/12/2021 16:50	07/12/2021 21:06	Interna-Não programada-Meio ambiente-Vento	34500	28	8629	119,1 8
607 2	12	2021	14943	1	197	IH1212485 78	20211237864	1	3	07/12/2021 17:43	08/12/2021 21:11	Interna-Não programada-Meio ambiente-Descarga Atmosférica	220	2	14307	54,91
607 2	12	2021	14943	2	197	10016695 877	20211237962	1	3	07/12/2021 18:05	07/12/2021 23:21	Interna-Não programada-Meio ambiente-Vento	220	1	14307	5,26
607 2	12	2021	14904	31	283	FB122116 32LD	20211237963	1	3	07/12/2021 18:05	07/12/2021 22:29	Interna-Não programada-Meio ambiente-Vento	34500	31	11602	136,0 3
607 2	12	2021	14943	2	197	10016679 286	20211237982	1	3	07/12/2021 18:08	08/12/2021 00:32	Interna-Não programada-Meio ambiente-Vento	220	1	14307	6,39
607 2	12	2021	14943	2	197	IH110526 08	20211238027	1	3	07/12/2021 18:06	07/12/2021 19:25	Interna-Não programada-Meio ambiente-Vento	220	126	14307	165,7 6
607 2	12	2021	14904	32	283	TE122376 03	20211238063	1	3	07/12/2021 10:02	09/12/2021 10:43	Interna-Não programada-Meio ambiente-Descarga Atmosférica	34500	8	11602	389,4 5
607 2	12	2021	14904	31	283	FB214217 70	20211238064	1	3	07/12/2021 18:29	08/12/2021 12:19	Interna-Não programada-Meio ambiente-Vento	220	1	11602	17,82
607 2	12	2021	14917	1	123	IAAA2123 2151	20211238155	1	3	07/12/2021 18:46	07/12/2021 23:52	Interna-Não programada-Meio ambiente-Vento	220	1	6264	5,09
607 2	12	2021	14904	31	283	FB113147 45	20211238408	1	3	07/12/2021 19:34	08/12/2021 13:50	Interna-Não programada-Meio ambiente-Vento	220	1	11602	18,25
607 2	12	2021	14963	33	152	FO121971 86RE	20211238421	1	3	07/12/2021 13:38	08/12/2021 08:43	Interna-Não programada-Meio ambiente-Descarga Atmosférica	34500	38	27324	725,0 5
607 2	12	2021	14943	3	197	IH122881 26	20211238435	1	3	07/12/2021 19:42	08/12/2021 08:53	Interna-Não programada-Meio ambiente-Descarga Atmosférica	13800	3	14307	39,51
607 2	12	2021	14978	32	216	JL2123757 7	20211238438	1	3	07/12/2021 19:44	08/12/2021 10:00	Interna-Não programada-Meio ambiente-Vento	220	2	8629	28,53
607 2	12	2021	14943	31	197	CJ124123 87	20211238481	1	3	07/12/2021 16:35	07/12/2021 21:33	Interna-Não programada-Meio ambiente-Descarga Atmosférica	34500	23	14307	114,0 9
607 2	12	2021	14943	2	197	40200070 10	20211238540	1	3	07/12/2021 20:03	07/12/2021 23:02	Interna-Não programada-Meio ambiente-Vento	220	1	14307	2,97
607 2	12	2021	14943	2	197	40200386 50	20211238564	1	3	07/12/2021 20:10	08/12/2021 01:03	Interna-Não programada-Meio ambiente-Vento	220	1	14307	4,88
607 2	12	2021	14943	2	197	40200712 39	20211238637	1	3	07/12/2021 20:23	08/12/2021 01:50	Interna-Não programada-Meio ambiente-Vento	220	1	14307	5,44
607 2	12	2021	14943	2	197	40200667 24	20211238711	1	3	07/12/2021 20:46	08/12/2021 23:21	Interna-Não programada-Meio ambiente-Vento	220	1	14307	26,57
607 2	12	2021	14943	3	197	10022735 940	20211238816	1	3	07/12/2021 07:44	07/12/2021 22:45	Interna-Não programada-Meio ambiente-Vento	220	1	14307	15,01
607 2	12	2021	14918	31	1	FB111300 75	20211238900	1	3	07/12/2021 21:50	08/12/2021 07:52	Interna-Não programada-Meio ambiente-Vento	220	236	33398	2367, 21
607 2	12	2021	14930	1	259	FA121645 36	20211238966	1	3	07/12/2021 19:55	08/12/2021 10:43	Interna-Não programada-Meio ambiente-Vento	13800	241	53318	3566, 20
607 2	12	2021	14978	32	216	BF104097 32	20211239131	1	3	08/12/2021 00:19	08/12/2021 01:57	Interna-Não programada-Meio ambiente-Vento	34500	63	8629	102,9 7
607 2	12	2021	14978	32	216	BF121559 74LD	20211239131	1	3	08/12/2021 00:19	08/12/2021 04:25	Interna-Não programada-Meio ambiente-Vento	34500	109	8629	447,0 8
607 2	12	2021	14978	32	216	BF122446 28LD	20211239131	1	3	08/12/2021 00:19	08/12/2021 09:57	Interna-Não programada-Meio ambiente-Vento	34500	18	8629	173,4 0

607 2	12	2021	14978	32	216	BF123833 44	20211239131	1	3	08/12/2021 00:19	08/12/2021 10:51	Interna-Não programada-Meio ambiente-Vento	34500	49	8629	516,4 2
607 2	12	2021	14943	3	197	IH104007 95	20211239192	1	3	08/12/2021 04:03	08/12/2021 06:54	Interna-Não programada-Meio ambiente-Árvore ou Vegetação	13800	82	14307	234,5 9
607 2	12	2021	14943	3	197	IH104007 95	20211239192	1	3	08/12/2021 04:03	08/12/2021 08:57	Interna-Não programada-Meio ambiente-Árvore ou Vegetação	13800	28	14307	137,5 4
607 2	12	2021	14943	3	197	IH123967 40LD	20211239192	1	3	08/12/2021 04:03	08/12/2021 11:10	Interna-Não programada-Meio ambiente-Árvore ou Vegetação	13800	191	14307	1358, 70
607 2	12	2021	14943	3	197	IH104007 95	20211239192	1	3	08/12/2021 09:43	08/12/2021 10:20	Interna-Não programada-Meio ambiente-Árvore ou Vegetação	13800	110	14307	68,26
607 2	12	2021	14943	3	197	IH123967 40LD	20211239192	1	3	08/12/2021 09:43	08/12/2021 11:10	Interna-Não programada-Meio ambiente-Árvore ou Vegetação	13800	2	14307	2,90
607 2	12	2021	14918	31	123	ND12302 636	20211239406	1	3	07/12/2021 19:37	08/12/2021 11:25	Interna-Não programada-Meio ambiente-Vento	34500	136	33398	2148, 50
607 2	12	2021	14916	31	209	SD212665 42	20211239451	1	3	08/12/2021 06:32	08/12/2021 18:51	Interna-Não programada-Meio ambiente-Vento	220	1	19124	12,30
607 2	12	2021	14917	1	123	IA103969 22	20211239471	1	3	08/12/2021 06:35	08/12/2021 08:07	Interna-Não programada-Meio ambiente-Vento	13800	81	6264	123,8 0
607 2	12	2021	14917	1	123	IA103969 22	20211239471	1	3	08/12/2021 06:35	08/12/2021 09:17	Interna-Não programada-Meio ambiente-Vento	13800	32	6264	86,43
607 2	12	2021	14917	1	123	IA103969 22	20211239471	1	3	08/12/2021 06:35	08/12/2021 12:02	Interna-Não programada-Meio ambiente-Vento	13800	48	6264	261,3 3
607 2	12	2021	14917	1	123	IA122187 99LD	20211239471	1	3	08/12/2021 06:35	08/12/2021 14:10	Interna-Não programada-Meio ambiente-Vento	13800	322	6264	2441, 03
607 2	12	2021	14917	1	123	GY120935 40	20211239471	1	3	08/12/2021 06:35	08/12/2021 14:26	Interna-Não programada-Meio ambiente-Vento	13800	74	6264	581,0 0
607 2	12	2021	14917	1	123	IA121177 92LD	20211239471	1	3	08/12/2021 06:35	08/12/2021 19:54	Interna-Não programada-Meio ambiente-Vento	13800	48	6264	639,3 6
607 2	12	2021	14943	31	197	TI1040155 1	20211239486	1	3	08/12/2021 06:31	08/12/2021 08:19	Interna-Não programada-Meio ambiente-Vento	34500	699	14307	1255, 87
607 2	12	2021	14943	31	197	TI1040155 1	20211239486	1	3	08/12/2021 08:29	08/12/2021 14:43	Interna-Não programada-Meio ambiente-Vento	34500	482	14307	3005, 27
607 2	12	2021	14943	31	197	TI1040155 1	20211239486	1	3	08/12/2021 08:29	08/12/2021 16:20	Interna-Não programada-Meio ambiente-Vento	34500	214	14307	1678, 53
607 2	12	2021	14943	31	197	TI1040155 1	20211239486	1	3	08/12/2021 09:25	08/12/2021 14:43	Interna-Não programada-Meio ambiente-Vento	34500	2	14307	10,60
607 2	12	2021	14943	31	197	TI1340540 8	20211239486	1	3	08/12/2021 09:25	08/12/2021 16:20	Interna-Não programada-Meio ambiente-Vento	34500	2	14307	13,82
607 2	12	2021	14917	1	123	IA121600 59	20211239555	1	3	08/12/2021 01:22	09/12/2021 09:02	Interna-Não programada-Meio ambiente-Vento	13800	29	6264	917,8 7
607 2	12	2021	14939	1	47	ET121688 52	20211239623	1	3	08/12/2021 07:07	08/12/2021 11:19	Interna-Não programada-Meio ambiente-Descarga Atmosférica	13800	7	13795	29,40
607 2	12	2021	14943	3	197	IH121817 12LD	20211239855	1	3	08/12/2021 06:50	08/12/2021 14:35	Interna-Não programada-Meio ambiente-Descarga Atmosférica	13800	81	14307	627,1 7
607 2	12	2021	14916	1	76	CH122431 18	20211239864	1	3	08/12/2021 07:40	08/12/2021 10:06	Interna-Não programada-Meio ambiente-Vento	13800	46	19124	111,7 0
607 2	12	2021	14943	3	197	IH123966 88	20211239909	1	3	08/12/2021 07:25	08/12/2021 16:20	Interna-Não programada-Meio ambiente-Descarga Atmosférica	13800	38	14307	338,3 3
607 2	12	2021	14916	1	76	CH121645 64	20211240002	1	3	08/12/2021 08:01	08/12/2021 12:50	Interna-Não programada-Meio ambiente-Vento	13800	48	19124	230,6 1
607 2	12	2021	14918	31	1	FB211573 63	20211240114	1	3	08/12/2021 08:13	08/12/2021 18:32	Interna-Não programada-Meio ambiente-Descarga Atmosférica	220	1	33398	10,30
607 2	12	2021	16494	31	583	TI1213566 6	20211240181	1	3	07/12/2021 19:23	08/12/2021 19:05	Interna-Não programada-Meio ambiente-Vento	34500	21	17362	497,4 7
607 2	12	2021	14943	31	197	53000053 48	20211240396	1	3	08/12/2021 08:49	09/12/2021 05:14	Interna-Não programada-Meio ambiente-Vento	220	1	14307	20,41
607 2	12	2021	14916	31	209	GH112227 12	20211240422	1	3	08/12/2021 08:54	08/12/2021 13:49	Interna-Não programada-Meio ambiente-Vento	220	132	19124	648,6 7



607 2	12	2021	14978	32	216	JL2125324 1	20211240456	1	3	08/12/2021 08:59	08/12/2021 18:59	Interna-Não programada-Meio ambiente-Vento	220	2	8629	19,99
607 2	12	2021	14943	3	197	IH212485 90	20211240493	1	3	08/12/2021 09:07	08/12/2021 21:47	Interna-Não programada-Meio ambiente-Descarga Atmosférica	220	2	14307	25,31
607 2	12	2021	14918	31	123	ND12394 116	20211240616	1	3	08/12/2021 06:11	08/12/2021 11:59	Interna-Não programada-Meio ambiente-Vento	34500	20	33398	115,6 9
607 2	12	2021	14917	1	123	GY124652 46	20211240661	1	3	08/12/2021 07:06	08/12/2021 14:35	Interna-Não programada-Meio ambiente-Vento	13800	37	6264	276,6 3
607 2	12	2021	14904	1	52	BF121807 74	20211240678	1	3	08/12/2021 07:18	08/12/2021 14:30	Interna-Não programada-Meio ambiente-Vento	13800	15	11602	107,9 3
607 2	12	2021	14904	34	283	FB211645 18	20211240774	1	3	08/12/2021 09:54	08/12/2021 18:07	Interna-Não programada-Meio ambiente-Vento	220	1	11602	8,20
607 2	12	2021	14943	3	197	IH112085 96	20211240800	1	3	08/12/2021 09:58	09/12/2021 14:25	Interna-Não programada-Meio ambiente-Vento	220	6	14307	170,6 4
607 2	12	2021	14904	31	283	7203720	20211240847	1	3	08/12/2021 10:06	09/12/2021 10:05	Interna-Não programada-Meio ambiente-Vento	34500	2	11602	47,96
607 2	12	2021	14916	1	76	CH122649 02	20211241000	1	3	08/12/2021 10:32	08/12/2021 14:52	Interna-Não programada-Meio ambiente-Descarga Atmosférica	13800	6	19124	25,91
607 2	12	2021	14904	32	283	CJ210332 65	20211241039	1	3	08/12/2021 10:42	08/12/2021 18:00	Interna-Não programada-Meio ambiente-Descarga Atmosférica	220	1	11602	7,28
607 2	12	2021	14904	1	52	BF212567 45	20211241195	1	3	08/12/2021 11:14	08/12/2021 15:33	Interna-Não programada-Meio ambiente-Vento	220	1	11602	4,32
607 2	12	2021	14916	32	209	GY122576 55	20211241266	1	3	08/12/2021 11:26	08/12/2021 16:12	Interna-Não programada-Meio ambiente-Descarga Atmosférica	34500	32	19124	152,3 9
607 2	12	2021	14943	3	197	IH123209 02	20211241313	1	3	08/12/2021 11:36	08/12/2021 21:30	Interna-Não programada-Meio ambiente-Descarga Atmosférica	13800	6	14307	59,37
607 2	12	2021	14963	33	152	IH122881 33	20211241390	1	3	07/12/2021 23:05	09/12/2021 12:45	Interna-Não programada-Meio ambiente-Descarga Atmosférica	220	1	27324	37,66
607 2	12	2021	14918	31	123	ND11314 144	20211241446	1	3	08/12/2021 12:03	08/12/2021 16:56	Interna-Não programada-Meio ambiente-Vento	220	6	33398	29,27
607 2	12	2021	14943	3	197	IH112077 30	20211241920	1	3	08/12/2021 13:44	09/12/2021 10:36	Interna-Não programada-Meio ambiente-Vento	220	1	14307	20,85
607 2	12	2021	14978	32	216	JL1226812 1	20211241959	1	3	08/12/2021 13:55	08/12/2021 16:55	Interna-Não programada-Meio ambiente-Descarga Atmosférica	34500	8	8629	23,87
607 2	12	2021	14916	31	209	25700023 25	20211241962	1	3	08/12/2021 13:56	08/12/2021 16:19	Interna-Não programada-Meio ambiente-Vento	220	1	19124	2,38
607 2	12	2021	14918	31	1	FB214263 61	20211241963	1	3	08/12/2021 13:56	08/12/2021 19:30	Interna-Não programada-Meio ambiente-Vento	220	1	33398	5,56
607 2	12	2021	14904	1	52	BF211702 12	20211241965	1	3	08/12/2021 13:57	08/12/2021 19:03	Interna-Não programada-Meio ambiente-Vento	220	1	11602	5,10
607 2	12	2021	14943	1	197	IH110526 05	20211242020	1	3	08/12/2021 13:48	08/12/2021 20:08	Interna-Não programada-Meio ambiente-Vento	220	117	14307	740,0 3
607 2	12	2021	14918	31	123	ND10447 404	20211242038	1	3	08/12/2021 14:12	08/12/2021 18:29	Interna-Não programada-Meio ambiente-Vento	34500	146	33398	625,4 1
607 2	12	2021	14943	3	197	IH123974 73	20211242147	1	3	08/12/2021 13:22	09/12/2021 10:17	Interna-Não programada-Meio ambiente-Descarga Atmosférica	13800	8	14307	167,3 1
607 2	12	2021	14943	3	197	IH212360 67	20211242172	1	3	08/12/2021 14:43	09/12/2021 11:24	Interna-Não programada-Meio ambiente-Descarga Atmosférica	220	1	14307	20,68
607 2	12	2021	14943	3	197	IH211878 19	20211242182	1	3	08/12/2021 14:46	09/12/2021 14:03	Interna-Não programada-Meio ambiente-Descarga Atmosférica	220	1	14307	23,28
607 2	12	2021	14943	3	197	IH123922 85	20211242347	1	3	08/12/2021 08:25	08/12/2021 23:29	Interna-Não programada-Meio ambiente-Descarga Atmosférica	13800	3	14307	45,19
607 2	12	2021	14917	1	123	IA123029 10	20211242380	1	3	08/12/2021 12:24	09/12/2021 10:26	Interna-Não programada-Meio ambiente-Vento	13800	18	6264	396,3 1
607 2	12	2021	14943	1	197	10009538 885	20211242385	1	3	08/12/2021 15:37	09/12/2021 02:09	Interna-Não programada-Meio ambiente-Vento	220	1	14307	10,52
607 2	12	2021	16494	31	583	97000075 03	20211242448	1	3	08/12/2021 15:54	09/12/2021 20:45	Interna-Não programada-Meio ambiente-Vento	220	1	17362	28,84



607 2	12	2021	14904	32	283	TE212375 96	20211242450	1	3	08/12/2021 15:55	09/12/2021 04:33	Interna-Não Programada-Meio ambiente-Inundação	220	1	11602	12,63
607 2	12	2021	14943	3	197	IH212084 64	20211242480	1	3	08/12/2021 16:01	09/12/2021 11:53	Interna-Não programada-Meio ambiente-Vento	220	1	14307	19,85
607 2	12	2021	14943	3	197	99500044 63	20211242484	1	3	08/12/2021 16:02	09/12/2021 04:20	Interna-Não programada-Meio ambiente-Vento	220	1	14307	12,29
607 2	12	2021	14916	31	209	SD123847 57	20211242485	1	3	08/12/2021 16:03	08/12/2021 17:46	Interna-Não programada-Meio ambiente-Vento	34500	13	19124	22,18
607 2	12	2021	14917	1	123	IA103973 82	20211242563	1	3	08/12/2021 16:15	08/12/2021 16:24	Interna-Não programada-Meio ambiente-Vento	13800	1591	6264	248,8 1
607 2	12	2021	14918	31	1	FB122481 73	20211242738	1	3	08/12/2021 14:19	08/12/2021 21:40	Interna-Não programada-Meio ambiente-Descarga Atmosférica	34500	20	33398	146,8 0
607 2	12	2021	14943	1	197	40200140 01	20211242749	1	3	08/12/2021 17:01	08/12/2021 22:57	Interna-Não programada-Meio ambiente-Vento	220	1	14307	5,93
607 2	12	2021	14918	31	1	FB122535 35	20211242764	1	3	08/12/2021 16:12	09/12/2021 04:38	Interna-Não programada-Meio ambiente-Descarga Atmosférica	34500	72	33398	894,5 4
607 2	12	2021	14943	3	197	IH122085 67LD	20211242822	1	3	08/12/2021 17:23	09/12/2021 09:44	Interna-Não programada-Meio ambiente-Descarga Atmosférica	13800	10	14307	163,4 8
607 2	12	2021	14943	3	197	IH212881 02	20211242841	1	3	08/12/2021 17:29	09/12/2021 15:21	Interna-Não programada-Meio ambiente-Vento	220	1	14307	21,87
607 2	12	2021	14943	3	197	IH214300 12	20211243212	1	3	08/12/2021 19:03	09/12/2021 16:36	Interna-Não programada-Meio ambiente-Descarga Atmosférica	220	1	14307	21,55
607 2	12	2021	14916	32	209	SD211389 56	20211243326	1	3	08/12/2021 19:23	09/12/2021 00:38	Interna-Não programada-Meio ambiente-Vento	220	1	19124	5,24
607 2	12	2021	14916	1	76	CH110468 68	20211243347	1	3	08/12/2021 17:56	09/12/2021 07:40	Interna-Não programada-Meio ambiente-Vento	220	100	19124	1374, 72
607 2	12	2021	14943	3	197	IH122083 44	20211243421	1	3	08/12/2021 10:26	09/12/2021 08:36	Interna-Não programada-Meio ambiente-Árvore ou Vegetação	13800	29	14307	642,6 3
607 2	12	2021	14943	2	197	40200343 34	20211243458	1	3	08/12/2021 20:02	09/12/2021 02:12	Interna-Não programada-Meio ambiente-Vento	220	1	14307	6,15
607 2	12	2021	14943	3	197	IH211823 56	20211243633	1	3	08/12/2021 21:03	09/12/2021 15:18	Interna-Não programada-Meio ambiente-Descarga Atmosférica	220	1	14307	18,24
607 2	12	2021	14943	2	197	10014170 807	20211243679	1	3	08/12/2021 21:36	09/12/2021 00:40	Interna-Não programada-Meio ambiente-Vento	220	1	14307	3,05
607 2	12	2021	14943	3	197	IH122688 97	20211243692	1	3	08/12/2021 21:43	09/12/2021 13:17	Interna-Não programada-Meio ambiente-Descarga Atmosférica	13800	9	14307	139,9 7
607 2	12	2021	14943	31	197	TI1040155 1	20211243926	1	3	09/12/2021 00:38	09/12/2021 03:21	Interna-Não programada-Meio ambiente-Vento	34500	3	14307	8,15
607 2	12	2021	14943	31	197	TI1042762 0	20211243926	1	3	09/12/2021 00:38	09/12/2021 03:21	Interna-Não programada-Meio ambiente-Vento	34500	479	14307	1301, 15
607 2	12	2021	14943	31	197	TI1040155 1	20211243926	1	3	09/12/2021 00:38	09/12/2021 06:56	Interna-Não programada-Meio ambiente-Vento	34500	215	14307	1353, 48
607 2	12	2021	14943	31	197	TI1040155 1	20211243926	1	3	09/12/2021 06:34	09/12/2021 10:43	Interna-Não programada-Meio ambiente-Vento	34500	484	14307	2006, 31
607 2	12	2021	14943	31	197	TI1040155 1	20211243926	1	3	09/12/2021 10:46	09/12/2021 13:35	Interna-Não programada-Meio ambiente-Vento	34500	16	14307	44,96
607 2	12	2021	14943	31	197	TI1230494 5LD	20211243926	1	3	09/12/2021 10:46	09/12/2021 14:59	Interna-Não programada-Meio ambiente-Vento	34500	468	14307	1971, 71
607 2	12	2021	14943	31	197	TI1042762 0	20211243926	1	3	09/12/2021 13:59	09/12/2021 14:59	Interna-Não programada-Meio ambiente-Vento	34500	13	14307	13,00
607 2	12	2021	14943	31	197	TI1340540 8	20211243926	1	3	09/12/2021 16:06	09/12/2021 16:18	Interna-Não programada-Meio ambiente-Vento	34500	215	14307	44,19
607 2	12	2021	14963	1	110	24100024 02	20211244089	1	3	09/12/2021 05:44	09/12/2021 08:27	Interna-Não programada-Meio ambiente-Vento	220	1	27324	2,71
607 2	12	2021	14917	1	123	GY184286 86TS	20211244096	1	3	09/12/2021 03:59	09/12/2021 14:49	Interna-Não programada-Meio ambiente-Vento	13800	121	6264	1309, 49
607 2	12	2021	14917	1	123	IA122115 63	20211244119	1	3	08/12/2021 20:24	09/12/2021 09:00	Interna-Não programada-Meio ambiente-Vento	13800	8	6264	100,7 4

607 2	12	2021	14943	3	197	IH214321 44	20211244257	1	3	09/12/2021 06:30	09/12/2021 10:13	Interna-Não programada-Meio ambiente-Vento	220	1	14307	3,71
607 2	12	2021	14904	32	283	TE112561 54	20211244316	1	3	09/12/2021 06:45	09/12/2021 17:02	Interna-Não programada-Meio ambiente-Descarga Atmosférica	220	1	11602	10,28
607 2	12	2021	14943	31	197	TI2136214 9	20211244377	1	3	09/12/2021 00:38	10/12/2021 10:43	Interna-Não programada-Meio ambiente-Descarga Atmosférica	220	1	14307	34,07
607 2	12	2021	14943	31	197	TI1235550 3	20211244391	1	3	09/12/2021 06:36	09/12/2021 22:47	Interna-Não programada-Meio ambiente-Vento	34500	8	14307	129,3 8
607 2	12	2021	14978	32	216	BF120964 95	20211244418	1	3	09/12/2021 07:08	09/12/2021 09:06	Interna-Não programada-Meio ambiente-Vento	34500	8	8629	15,69
607 2	12	2021	14917	1	123	IA121178 07	20211244462	1	3	09/12/2021 06:38	09/12/2021 09:42	Interna-Não programada-Meio ambiente-Vento	13800	10	6264	30,53
607 2	12	2021	14904	34	283	AQ122576 08	20211244543	1	3	09/12/2021 18:07	10/12/2021 03:05	Interna-Não programada-Meio ambiente-Vento	34500	5	11602	44,85
607 2	12	2021	14904	34	283	AQ122576 08	20211244543	1	3	09/12/2021 18:07	10/12/2021 03:40	Interna-Não programada-Meio ambiente-Vento	34500	17	11602	162,4 0
607 2	12	2021	14943	3	197	IH211324 47	20211244592	1	3	09/12/2021 07:32	09/12/2021 10:58	Interna-Não programada-Meio ambiente-Vento	220	1	14307	3,42
607 2	12	2021	14916	1	76	CH123205 63	20211244737	1	3	09/12/2021 07:54	09/12/2021 08:53	Interna-Não programada-Meio ambiente-Descarga Atmosférica	13800	8	19124	7,76
607 2	12	2021	14917	1	123	IA184481 88TS	20211244804	1	3	08/12/2021 19:57	09/12/2021 11:31	Interna-Não programada-Meio ambiente-Vento	13800	14	6264	217,7 7
607 2	12	2021	14917	1	123	15500179 89	20211244845	1	3	09/12/2021 08:08	09/12/2021 19:10	Interna-Não programada-Meio ambiente-Vento	220	1	6264	11,03
607 2	12	2021	14978	32	216	JL2125324 1	20211244887	1	3	09/12/2021 08:13	09/12/2021 14:39	Interna-Não programada-Meio ambiente-Vento	220	2	8629	12,86
607 2	12	2021	14917	1	123	IAAA2116 0005	20211245160	1	3	09/12/2021 08:49	10/12/2021 04:19	Interna-Não programada-Meio ambiente-Vento	220	1	6264	19,50
607 2	12	2021	14943	3	197	IH212304 73	20211245250	1	3	09/12/2021 09:03	09/12/2021 13:12	Interna-Não programada-Meio ambiente-Descarga Atmosférica	13800	8	14307	33,19
607 2	12	2021	14943	3	197	IH212445 24	20211245262	1	3	09/12/2021 09:04	09/12/2021 16:22	Interna-Não programada-Meio ambiente-Descarga Atmosférica	220	1	14307	7,29
607 2	12	2021	14904	32	283	TE123185 27	20211245294	1	3	09/12/2021 09:09	09/12/2021 11:54	Interna-Não programada-Meio ambiente-Vento	34500	4	11602	10,94
607 2	12	2021	14943	2	197	IH212362 68	20211245303	1	3	09/12/2021 09:11	09/12/2021 11:29	Interna-Não programada-Meio ambiente-Vento	220	1	14307	2,30
607 2	12	2021	14918	31	123	ND11314 144	20211245351	1	3	09/12/2021 09:20	09/12/2021 20:05	Interna-Não programada-Meio ambiente-Vento	220	6	33398	64,47
607 2	12	2021	14943	2	197	IH213159 10	20211245462	1	3	09/12/2021 09:43	09/12/2021 14:51	Interna-Não programada-Meio ambiente-Vento	220	5	14307	25,66
607 2	12	2021	14939	1	47	FO211815 77	20211245505	1	3	09/12/2021 09:47	09/12/2021 23:04	Interna-Não programada-Meio ambiente-Descarga Atmosférica	220	1	13795	13,28
607 2	12	2021	14978	1	492	JL2133297 8	20211245525	1	3	09/12/2021 09:51	09/12/2021 23:57	Interna-Não programada-Meio ambiente-Descarga Atmosférica	220	1	8629	14,10
607 2	12	2021	14939	31	47	10002850 581	20211245529	1	3	09/12/2021 09:51	10/12/2021 09:34	Interna-Não programada-Meio ambiente-Vento	220	1	13795	23,71
607 2	12	2021	14943	31	197	TI2119654 5	20211245556	1	3	09/12/2021 06:34	09/12/2021 23:07	Interna-Não programada-Meio ambiente-Descarga Atmosférica	220	1	14307	16,54
607 2	12	2021	14918	31	1	FB212429 82	20211245562	1	3	09/12/2021 09:58	09/12/2021 15:55	Interna-Não programada-Meio ambiente-Vento	220	1	33398	5,95
607 2	12	2021	14943	3	197	IH213170 29	20211245567	1	3	09/12/2021 09:59	09/12/2021 23:50	Interna-Não programada-Meio ambiente-Vento	220	1	14307	13,84
607 2	12	2021	14904	32	283	ND12325 863	20211245817	1	3	09/12/2021 09:30	09/12/2021 14:17	Interna-Não programada-Meio ambiente-Vento	34500	16	11602	76,45
607 2	12	2021	14904	1	52	38700025 90	20211246011	1	3	09/12/2021 11:29	09/12/2021 16:27	Interna-Não programada-Meio ambiente-Vento	220	1	11602	4,95
607 2	12	2021	14943	3	197	40201159 54	20211246087	1	3	09/12/2021 11:46	09/12/2021 19:36	Interna-Não programada-Meio ambiente-Vento	220	1	14307	7,82

607 2	12	2021	14904	32	283	TE213284 13	20211246143	1	3	09/12/2021 11:57	09/12/2021 15:30	Interna-Não programada-Meio ambiente-Descarga Atmosférica	220	2	11602	7,07
607 2	12	2021	14978	33	216	JL1230712 4	20211246203	1	3	09/12/2021 12:09	09/12/2021 22:11	Interna-Não programada-Meio ambiente-Vento	34500	3	8629	30,09
607 2	12	2021	14943	3	197	IH122658 37LD	20211246337	1	3	09/12/2021 12:36	09/12/2021 23:50	Interna-Não programada-Meio ambiente-Descarga Atmosférica	13800	20	14307	224,5 8
607 2	12	2021	14918	31	123	IAAA2118 0791	20211246386	1	3	09/12/2021 12:45	10/12/2021 11:44	Interna-Não programada-Meio ambiente-Descarga Atmosférica	220	1	33398	22,98
607 2	12	2021	14943	3	197	IH113390 87	20211246488	1	3	09/12/2021 13:10	09/12/2021 18:31	Interna-Não programada-Meio ambiente-Descarga Atmosférica	220	1	14307	5,34
607 2	12	2021	14916	1	76	CH122649 02	20211246501	1	3	09/12/2021 13:14	09/12/2021 14:54	Interna-Não programada-Meio ambiente-Vento	220	1	19124	1,66
607 2	12	2021	14943	2	197	40200754 27	20211246623	1	3	09/12/2021 13:42	09/12/2021 16:32	Interna-Não programada-Meio ambiente-Vento	220	1	14307	2,83
607 2	12	2021	14943	3	197	IH123922 87	20211246643	1	3	09/12/2021 13:47	09/12/2021 22:19	Interna-Não programada-Meio ambiente-Vento	13800	5	14307	42,66
607 2	12	2021	14916	32	76	CH212423 74	20211246786	1	3	09/12/2021 14:22	09/12/2021 18:43	Interna-Não programada-Meio ambiente-Vento	220	1	19124	4,35
607 2	12	2021	14916	32	76	CH121700 29	20211246786	1	3	09/12/2021 17:48	09/12/2021 19:07	Interna-Não programada-Meio ambiente-Vento	34500	24	19124	31,25
607 2	12	2021	16494	31	583	TI1213566 6	20211246860	1	3	09/12/2021 13:18	09/12/2021 21:23	Interna-Não programada-Meio ambiente-Descarga Atmosférica	34500	19	17362	153,5 3
607 2	12	2021	14917	1	123	GY212623 15	20211247035	1	3	09/12/2021 15:12	09/12/2021 18:07	Interna-Não programada-Meio ambiente-Descarga Atmosférica	220	1	6264	2,90
607 2	12	2021	14963	1	110	24100134 85	20211247042	1	3	09/12/2021 15:14	09/12/2021 23:23	Interna-Não programada-Meio ambiente-Vento	220	1	27324	8,15
607 2	12	2021	14943	1	197	40200023 70	20211247287	1	3	09/12/2021 16:09	09/12/2021 20:21	Interna-Não programada-Meio ambiente-Vento	220	1	14307	4,19
607 2	12	2021	14917	1	123	GY310587 77	20211247303	1	3	09/12/2021 16:12	09/12/2021 19:08	Interna-Não programada-Meio ambiente-Descarga Atmosférica	220	11	6264	32,25
607 2	12	2021	14963	33	152	TB120518 86	20211247375	1	3	09/12/2021 15:26	09/12/2021 20:00	Interna-Não programada-Meio ambiente-Descarga Atmosférica	34500	28	27324	127,7 9
607 2	12	2021	14917	1	123	IA122575 69	20211247413	1	3	09/12/2021 15:18	10/12/2021 02:35	Interna-Não programada-Meio ambiente-Vento	13800	20	6264	225,6 4
607 2	12	2021	14917	1	123	IAAA2115 9728	20211247426	1	3	09/12/2021 16:43	09/12/2021 19:35	Interna-Não programada-Meio ambiente-Descarga Atmosférica	220	1	6264	2,85
607 2	12	2021	14978	32	216	JL1113001 4	20211247452	1	3	09/12/2021 16:50	10/12/2021 09:46	Interna-Não programada-Meio ambiente-Descarga Atmosférica	220	4	8629	67,71
607 2	12	2021	14943	31	197	CJ214300 20	20211247678	1	3	09/12/2021 17:48	10/12/2021 00:44	Interna-Não programada-Meio ambiente-Vento	220	1	14307	6,93
607 2	12	2021	14917	1	123	IA121341 80	20211247695	1	3	09/12/2021 16:37	10/12/2021 11:26	Interna-Não programada-Meio ambiente-Descarga Atmosférica	13800	35	6264	658,4 1
607 2	12	2021	14904	32	283	TE122376 04	20211247738	1	3	09/12/2021 18:00	10/12/2021 01:08	Interna-Não programada-Meio ambiente-Descarga Atmosférica	34500	26	11602	185,4 2
607 2	12	2021	14904	32	283	TE122376 04	20211247738	1	3	09/12/2021 18:00	10/12/2021 03:05	Interna-Não programada-Meio ambiente-Descarga Atmosférica	34500	14	11602	127,0 4
607 2	12	2021	14904	32	283	TE122376 04	20211247738	1	3	09/12/2021 18:00	10/12/2021 21:43	Interna-Não programada-Meio ambiente-Descarga Atmosférica	34500	5	11602	138,6 0
607 2	12	2021	14904	32	283	TE122376 04	20211247738	1	3	09/12/2021 18:00	12/12/2021 12:46	Interna-Não programada-Meio ambiente-Descarga Atmosférica	220	1	11602	66,76
607 2	12	2021	14904	32	283	TE122376 04	20211247738	1	3	09/12/2021 18:00	12/12/2021 13:07	Interna-Não programada-Meio ambiente-Descarga Atmosférica	34500	2	11602	134,2 1
607 2	12	2021	14904	32	283	TE122376 04	20211247738	1	3	09/12/2021 18:00	12/12/2021 13:39	Interna-Não programada-Meio ambiente-Descarga Atmosférica	34500	6	11602	405,9 1
607 2	12	2021	14904	32	283	TE122376 04	20211247738	1	3	10/12/2021 01:09	10/12/2021 03:05	Interna-Não programada-Meio ambiente-Descarga Atmosférica	34500	3	11602	5,81
607 2	12	2021	14904	32	283	TE122561 91LD	20211247738	1	3	10/12/2021 21:45	12/12/2021 11:36	Interna-Não programada-Meio ambiente-Descarga Atmosférica	34500	5	11602	189,2 1

607 2	12	2021	14963	1	110	FO123903 72	20211247867	1	3	09/12/2021 18:24	09/12/2021 19:58	Interna-Não programada-Meio ambiente-Descarga Atmosférica	13800	8	27324	12,52
607 2	12	2021	14916	31	209	SD213255 94	20211247966	1	3	09/12/2021 18:57	10/12/2021 01:38	Interna-Não programada-Meio ambiente-Vento	220	1	19124	6,67
607 2	12	2021	16494	31	583	TI2130806 4	20211248337	1	3	09/12/2021 13:18	10/12/2021 09:45	Interna-Não programada-Meio ambiente-Descarga Atmosférica	220	2	17362	40,91
607 2	12	2021	14943	1	197	40200605 64	20211248413	1	3	09/12/2021 20:57	10/12/2021 04:49	Interna-Não programada-Meio ambiente-Vento	220	1	14307	7,85
607 2	12	2021	14943	2	197	40200035 20	20211248503	1	3	09/12/2021 21:45	09/12/2021 23:26	Interna-Não programada-Meio ambiente-Vento	220	1	14307	1,68
607 2	12	2021	14917	1	123	IA122575 69	20211248903	1	3	10/12/2021 05:43	10/12/2021 08:45	Interna-Não programada-Meio ambiente-Descarga Atmosférica	13800	20	6264	60,48
607 2	12	2021	14904	32	283	TE212375 96	20211248963	1	3	10/12/2021 06:17	10/12/2021 19:56	Interna-Não programada-Meio ambiente-Descarga Atmosférica	220	1	11602	13,64
607 2	12	2021	14943	3	197	IH121324 49	20211249011	1	3	10/12/2021 06:28	10/12/2021 09:10	Interna-Não programada-Meio ambiente-Descarga Atmosférica	13800	6	14307	16,10
607 2	12	2021	14904	34	283	FB123979 88	20211249165	1	3	10/12/2021 06:41	10/12/2021 18:23	Interna-Não programada-Meio ambiente-Vento	34500	20	11602	233,81
607 2	12	2021	14939	31	47	ET123491 92	20211249169	1	3	10/12/2021 05:45	10/12/2021 09:29	Interna-Não programada-Meio ambiente-Descarga Atmosférica	34500	11	13795	41,00
607 2	12	2021	14943	3	197	IH211877 51	20211249234	1	3	10/12/2021 07:14	10/12/2021 08:42	Interna-Não programada-Meio ambiente-Vento	220	1	14307	1,45
607 2	12	2021	14978	32	216	JL1225760 6	20211249370	1	3	10/12/2021 06:59	10/12/2021 11:27	Interna-Não programada-Meio ambiente-Descarga Atmosférica	34500	88	8629	392,02
607 2	12	2021	14916	1	76	CH122188 50	20211249436	1	3	10/12/2021 07:43	10/12/2021 10:54	Interna-Não programada-Meio ambiente-Vento	13800	22	19124	69,94
607 2	12	2021	14943	3	197	IH212208 41	20211249444	1	3	10/12/2021 07:43	10/12/2021 11:12	Interna-Não programada-Meio ambiente-Descarga Atmosférica	220	1	14307	3,47
607 2	12	2021	14943	3	197	IH184183 27TS	20211249448	1	3	10/12/2021 07:40	10/12/2021 20:58	Interna-Não programada-Meio ambiente-Vento	13800	143	14307	1902,62
607 2	12	2021	14943	3	197	IH124595 64LD	20211249448	1	3	10/12/2021 07:40	11/12/2021 00:16	Interna-Não programada-Meio ambiente-Vento	13800	99	14307	1644,61
607 2	12	2021	14943	3	197	IH123803 24	20211249448	1	3	10/12/2021 07:40	11/12/2021 00:32	Interna-Não programada-Meio ambiente-Vento	13800	17	14307	286,82
607 2	12	2021	14943	3	197	IH124595 64LD	20211249448	1	3	10/12/2021 10:17	11/12/2021 00:16	Interna-Não programada-Meio ambiente-Vento	13800	2	14307	27,99
607 2	12	2021	14943	3	197	IH123803 24	20211249448	1	3	10/12/2021 10:17	11/12/2021 00:32	Interna-Não programada-Meio ambiente-Vento	220	1	14307	14,26
607 2	12	2021	14963	1	110	FO121853 13	20211249494	1	3	10/12/2021 07:52	10/12/2021 10:59	Interna-Não programada-Meio ambiente-Vento	13800	10	27324	31,04
607 2	12	2021	14943	2	197	IH123071 29	20211249514	1	3	10/12/2021 07:54	10/12/2021 09:35	Interna-Não programada-Meio ambiente-Vento	13800	14	14307	23,43
607 2	12	2021	14918	31	123	ND12302 636	20211249658	1	3	10/12/2021 06:27	10/12/2021 11:00	Interna-Não programada-Meio ambiente-Vento	34500	136	33398	617,40
607 2	12	2021	14978	1	492	FA184423 73TS	20211249705	1	3	10/12/2021 04:52	10/12/2021 19:07	Interna-Não programada-Meio ambiente-Descarga Atmosférica	13800	108	8629	1537,98
607 2	12	2021	14978	32	216	BF210964 96	20211249788	1	3	10/12/2021 08:35	10/12/2021 10:13	Interna-Não programada-Meio ambiente-Descarga Atmosférica	220	1	8629	1,63
607 2	12	2021	14904	31	283	FB212521 36	20211249877	1	3	10/12/2021 08:47	10/12/2021 19:52	Interna-Não programada-Meio ambiente-Vento	220	1	11602	11,07
607 2	12	2021	14918	31	1	FB122481 73	20211250005	1	3	10/12/2021 11:08	10/12/2021 18:03	Interna-Não programada-Meio ambiente-Vento	34500	8	33398	55,24
607 2	12	2021	14918	31	1	FB122728 86LD	20211250005	1	3	10/12/2021 11:08	11/12/2021 11:18	Interna-Não programada-Meio ambiente-Vento	34500	10	33398	241,68
607 2	12	2021	14918	31	1	FB122728 86LD	20211250005	1	3	11/12/2021 11:26	11/12/2021 19:30	Interna-Não programada-Meio ambiente-Vento	34500	12	33398	96,71
607 2	12	2021	14918	31	1	FB122481 73	20211250005	1	3	11/12/2021 18:38	11/12/2021 18:56	Interna-Não programada-Meio ambiente-Vento	34500	7	33398	2,12

607 2	12	2021	14904	32	283	TE212363 82	20211250028	1	3	10/12/2021 09:13	12/12/2021 11:01	Interna-Não programada-Meio ambiente-Descarga Atmosférica	220	3	11602	149,3 5
607 2	12	2021	14943	3	197	IH122304 73	20211250119	1	3	10/12/2021 07:42	10/12/2021 11:23	Interna-Não programada-Meio ambiente-Vento	13800	7	14307	25,69
607 2	12	2021	14978	33	216	JL2115442 3	20211250121	1	3	10/12/2021 09:29	10/12/2021 19:14	Interna-Não programada-Meio ambiente-Descarga Atmosférica	220	2	8629	19,47
607 2	12	2021	14943	3	197	IH213849 66	20211250130	1	3	10/12/2021 09:32	10/12/2021 12:19	Interna-Não programada-Meio ambiente-Descarga Atmosférica	220	1	14307	2,77
607 2	12	2021	14917	1	123	IAAA2111 7857	20211250188	1	3	10/12/2021 09:46	10/12/2021 16:27	Interna-Não programada-Meio ambiente-Descarga Atmosférica	220	1	6264	6,67
607 2	12	2021	14943	3	197	IH211879 36	20211250228	1	3	10/12/2021 09:53	10/12/2021 13:05	Interna-Não programada-Meio ambiente-Descarga Atmosférica	220	1	14307	3,18
607 2	12	2021	14916	32	209	SD123226 77	20211250363	1	3	10/12/2021 10:21	10/12/2021 15:05	Interna-Não programada-Meio ambiente-Descarga Atmosférica	34500	42	19124	198,8 5
607 2	12	2021	14943	31	197	CJ123192 60	20211250515	1	3	10/12/2021 10:41	11/12/2021 15:49	Interna-Não programada-Meio ambiente-Descarga Atmosférica	34500	11	14307	320,3 7
607 2	12	2021	14918	31	123	ND21262 074	20211250735	1	3	10/12/2021 11:29	10/12/2021 14:02	Interna-Não programada-Meio ambiente-Vento	220	1	33398	2,53
607 2	12	2021	14943	3	197	IH120887 95	20211250801	1	3	10/12/2021 11:46	10/12/2021 14:29	Interna-Não programada-Meio ambiente-Descarga Atmosférica	220	1	14307	2,72
607 2	12	2021	14904	31	283	FB112859 62	20211250826	1	3	10/12/2021 11:49	10/12/2021 19:22	Interna-Não programada-Meio ambiente-Vento	220	10	11602	75,37
607 2	12	2021	14978	1	216	JL1126193 0	20211250866	1	3	10/12/2021 11:30	10/12/2021 13:05	Interna-Não programada-Meio ambiente-Vento	220	49	8629	77,45
607 2	12	2021	14978	34	216	JL1226188 7	20211250878	1	3	10/12/2021 11:53	10/12/2021 14:46	Interna-Não programada-Meio ambiente-Vento	34500	24	8629	69,13
607 2	12	2021	14917	1	123	IA122187 97	20211250957	1	3	10/12/2021 07:56	10/12/2021 15:10	Interna-Não programada-Meio ambiente-Vento	13800	11	6264	79,48
607 2	12	2021	14943	2	197	IH111507 14	20211250993	1	3	10/12/2021 11:12	10/12/2021 17:48	Interna-Não programada-Meio ambiente-Vento	220	173	14307	1141, 70
607 2	12	2021	14978	1	492	JL1233296 0	20211251006	1	3	10/12/2021 01:10	10/12/2021 20:56	Interna-Não programada-Meio ambiente-Descarga Atmosférica	13800	2	8629	39,50
607 2	12	2021	14978	33	216	JL2132270 8	20211251050	1	3	10/12/2021 12:57	10/12/2021 20:30	Interna-Não programada-Meio ambiente-Vento	220	1	8629	7,54
607 2	12	2021	14943	3	197	IH113480 11	20211251074	1	3	10/12/2021 13:04	10/12/2021 14:53	Interna-Não programada-Meio ambiente-Vento	220	1	14307	1,81
607 2	12	2021	14918	31	1	FB122427 13	20211251111	1	3	10/12/2021 07:29	11/12/2021 09:55	Interna-Não programada-Meio ambiente-Descarga Atmosférica	34500	7	33398	185,0 1
607 2	12	2021	14943	1	197	40200469 70	20211251265	1	3	10/12/2021 13:49	10/12/2021 16:55	Interna-Não programada-Meio ambiente-Vento	220	1	14307	3,09
607 2	12	2021	14904	34	283	FB122337 55	20211251345	1	3	10/12/2021 07:36	10/12/2021 17:20	Interna-Não programada-Meio ambiente-Vento	34500	4	11602	38,90
607 2	12	2021	14963	33	152	TB120518 86	20211251401	1	3	10/12/2021 00:25	10/12/2021 18:42	Interna-Não programada-Meio ambiente-Descarga Atmosférica	34500	28	27324	511,6 2
607 2	12	2021	14916	1	76	CH122649 02	20211251462	1	3	10/12/2021 12:05	10/12/2021 16:18	Interna-Não programada-Meio ambiente-Vento	13800	6	19124	25,30
607 2	12	2021	14943	2	197	40200234 64	20211251594	1	3	10/12/2021 15:07	10/12/2021 19:13	Interna-Não programada-Meio ambiente-Vento	220	1	14307	4,09
607 2	12	2021	14916	1	76	82004680 2	20211251657	1	3	10/12/2021 15:19	10/12/2021 17:02	Interna-Não programada-Meio ambiente-Vento	220	1	19124	1,71
607 2	12	2021	14978	32	216	JL2132967 8	20211251831	1	3	10/12/2021 16:05	10/12/2021 21:54	Interna-Não programada-Meio ambiente-Descarga Atmosférica	220	1	8629	5,81
607 2	12	2021	14916	32	209	SD123178 64	20211251912	1	3	10/12/2021 13:47	10/12/2021 19:02	Interna-Não programada-Meio ambiente-Vento	34500	34	19124	178,2 4
607 2	12	2021	14978	32	216	JL2125510 3	20211251923	1	3	10/12/2021 16:32	11/12/2021 02:08	Interna-Não programada-Meio ambiente-Descarga Atmosférica	220	1	8629	9,60
607 2	12	2021	16494	31	583	BF122532 04	20211251975	1	3	10/12/2021 16:41	11/12/2021 12:10	Interna-Não programada-Meio ambiente-Vento	34500	10	17362	194,8 5

607 2	12	2021	16494	31	583	BF122532 04	20211251975	1	3	10/12/2021 16:41	13/12/2021 01:29	Interna-Não programada-Meio ambiente-Vento	34500	5	17362	283,9 9
607 2	12	2021	14904	31	283	JL1231464 6	20211252011	1	3	10/12/2021 14:18	10/12/2021 21:21	Interna-Não programada-Meio ambiente-Vento	34500	9	11602	63,45
607 2	12	2021	14943	2	197	IH111671 24	20211252104	1	3	10/12/2021 17:36	10/12/2021 19:48	Interna-Não programada-Meio ambiente-Descarga Atmosférica	220	5	14307	10,98
607 2	12	2021	14943	2	197	40201074 28	20211252108	1	3	10/12/2021 17:38	10/12/2021 20:28	Interna-Não programada-Meio ambiente-Vento	220	1	14307	2,83
607 2	12	2021	14978	32	216	JL2104920 0	20211252109	1	3	10/12/2021 17:39	11/12/2021 02:22	Interna-Não programada-Meio ambiente-Descarga Atmosférica	220	2	8629	17,43
607 2	12	2021	14916	1	76	CH212648 97	20211252113	1	3	10/12/2021 17:41	10/12/2021 20:05	Interna-Não programada-Meio ambiente-Vento	220	1	19124	2,39
607 2	12	2021	14917	1	123	15500145 26	20211252214	1	3	10/12/2021 18:11	10/12/2021 23:44	Interna-Não programada-Meio ambiente-Vento	220	1	6264	5,54
607 2	12	2021	14904	34	283	IA123028 10	20211252715	1	3	10/12/2021 19:47	11/12/2021 13:53	Interna-Não programada-Meio ambiente-Vento	34500	17	11602	307,6 9
607 2	12	2021	14943	2	197	IH123071 29	20211252808	1	3	10/12/2021 20:15	10/12/2021 22:22	Interna-Não programada-Meio ambiente-Descarga Atmosférica	13800	14	14307	29,48
607 2	12	2021	14943	2	197	IH111671 24	20211252850	1	3	10/12/2021 20:33	10/12/2021 22:57	Interna-Não programada-Meio ambiente-Descarga Atmosférica	220	5	14307	11,96
607 2	12	2021	14930	1	259	FA133613 42	20211253087	1	3	10/12/2021 20:24	11/12/2021 05:14	Interna-Não programada-Meio ambiente-Descarga Atmosférica	13800	850	53318	7510, 93
607 2	12	2021	14943	3	197	IH184284 00TS	20211253234	1	3	11/12/2021 04:27	11/12/2021 09:24	Interna-Não programada-Meio ambiente-Vento	13800	31	14307	153,1 7
607 2	12	2021	14943	3	197	IH122658 37LD	20211253234	1	3	11/12/2021 04:27	11/12/2021 12:37	Interna-Não programada-Meio ambiente-Vento	13800	15	14307	122,4 0
607 2	12	2021	14943	3	197	IH122451 44	20211253234	1	3	11/12/2021 04:27	12/12/2021 00:16	Interna-Não programada-Meio ambiente-Vento	220	1	14307	19,82
607 2	12	2021	14943	3	197	IH122451 44	20211253234	1	3	11/12/2021 04:27	12/12/2021 01:01	Interna-Não programada-Meio ambiente-Vento	220	1	14307	20,57
607 2	12	2021	14943	3	197	IH122451 44	20211253234	1	3	11/12/2021 04:27	12/12/2021 01:29	Interna-Não programada-Meio ambiente-Vento	220	1	14307	21,04
607 2	12	2021	14943	3	197	IH122451 44	20211253234	1	3	11/12/2021 04:27	12/12/2021 01:59	Interna-Não programada-Meio ambiente-Vento	220	1	14307	21,54
607 2	12	2021	14943	3	197	IH122451 44	20211253234	1	3	11/12/2021 04:27	12/12/2021 02:23	Interna-Não programada-Meio ambiente-Vento	220	1	14307	21,94
607 2	12	2021	14943	3	197	IH122451 44	20211253234	1	3	11/12/2021 04:27	12/12/2021 02:44	Interna-Não programada-Meio ambiente-Vento	220	1	14307	22,29
607 2	12	2021	14904	32	283	BF102145 95	20211253235	1	3	11/12/2021 02:11	11/12/2021 07:58	Interna-Não programada-Meio ambiente-Vento	34500	4264	11602	2460 3,28
607 2	12	2021	14943	3	197	IH123280 91	20211253362	1	3	11/12/2021 06:01	11/12/2021 08:37	Interna-Não programada-Meio ambiente-Descarga Atmosférica	13800	8	14307	20,75
607 2	12	2021	14917	1	123	IA121957 54	20211253528	1	3	11/12/2021 06:48	11/12/2021 13:58	Interna-Não programada-Meio ambiente-Descarga Atmosférica	13800	3	6264	21,45
607 2	12	2021	14943	2	197	IH123754 76	20211253551	1	3	11/12/2021 06:52	11/12/2021 08:34	Interna-Não programada-Meio ambiente-Vento	13800	46	14307	77,86
607 2	12	2021	14978	1	492	FA184423 73TS	20211253604	1	3	11/12/2021 06:01	11/12/2021 11:07	Interna-Não programada-Meio ambiente-Árvore ou Vegetação	13800	69	8629	351,5 9
607 2	12	2021	14978	1	492	FA184423 73TS	20211253604	1	3	11/12/2021 06:01	11/12/2021 12:25	Interna-Não programada-Meio ambiente-Árvore ou Vegetação	13800	21	8629	134,5 4
607 2	12	2021	14978	1	492	FA120510 30LD	20211253604	1	3	11/12/2021 06:01	15/12/2021 18:05	Interna-Não programada-Meio ambiente-Árvore ou Vegetação	13800	18	8629	1945, 19
607 2	12	2021	16494	31	583	97000018 00	20211253665	1	3	11/12/2021 07:18	12/12/2021 08:51	Interna-Não programada-Meio ambiente-Vento	220	1	17362	25,54
607 2	12	2021	14943	3	197	IH122361 19	20211253751	1	3	11/12/2021 07:36	11/12/2021 09:28	Interna-Não programada-Meio ambiente-Descarga Atmosférica	220	1	14307	1,85
607 2	12	2021	14917	1	123	IA122532 50	20211253811	1	3	11/12/2021 06:51	11/12/2021 11:30	Interna-Não programada-Meio ambiente-Descarga Atmosférica	13800	11	6264	51,01

607 2	12	2021	14904	31	283	JL2131464 8	20211253946	1	3	11/12/2021 08:11	12/12/2021 23:20	Interna-Não programada-Meio ambiente-Vento	220	1	11602	39,15
607 2	12	2021	14939	1	207	FO121436 09	20211253948	1	3	11/12/2021 06:18	11/12/2021 10:06	Interna-Não programada-Meio ambiente-Descarga Atmosférica	13800	13	13795	49,35
607 2	12	2021	14978	32	216	JL2125510 3	20211254075	1	3	11/12/2021 08:31	11/12/2021 12:05	Interna-Não programada-Meio ambiente-Descarga Atmosférica	220	1	8629	3,56
607 2	12	2021	14943	3	197	IH184183 20TS	20211254093	1	3	11/12/2021 08:08	11/12/2021 11:53	Interna-Não programada-Meio ambiente-Vento	13800	30	14307	112,0 9
607 2	12	2021	14943	31	197	TI2134709 2	20211254131	1	3	11/12/2021 08:42	11/12/2021 17:48	Interna-Não programada-Meio ambiente-Descarga Atmosférica	220	1	14307	9,09
607 2	12	2021	14918	31	123	IA121645 39	20211254223	1	3	11/12/2021 06:41	11/12/2021 17:37	Interna-Não programada-Meio ambiente-Vento	34500	15	33398	163,9 0
607 2	12	2021	14939	31	47	FO212851 33	20211254233	1	3	11/12/2021 09:00	11/12/2021 14:36	Interna-Não programada-Meio ambiente-Vento	220	1	13795	5,59
607 2	12	2021	14916	32	209	SD122681 32	20211254303	1	3	11/12/2021 09:11	11/12/2021 21:31	Interna-Não programada-Meio ambiente-Descarga Atmosférica	34500	39	19124	480,9 9
607 2	12	2021	14904	32	283	TE103947 28	20211254315	1	3	11/12/2021 09:12	11/12/2021 10:05	Interna-Não programada-Meio ambiente-Árvore ou Vegetação	34500	1149	11602	1023, 57
607 2	12	2021	14904	32	283	TE103947 28	20211254315	1	3	11/12/2021 09:12	11/12/2021 10:27	Interna-Não programada-Meio ambiente-Árvore ou Vegetação	34500	58	11602	72,79
607 2	12	2021	14904	32	283	TE103947 28	20211254315	1	3	11/12/2021 10:23	11/12/2021 11:40	Interna-Não programada-Meio ambiente-Árvore ou Vegetação	34500	939	11602	1203, 75
607 2	12	2021	14904	32	283	TE121319 03LD	20211254315	1	3	11/12/2021 10:23	11/12/2021 17:24	Interna-Não programada-Meio ambiente-Árvore ou Vegetação	34500	210	11602	1473, 03
607 2	12	2021	14904	32	283	TE103947 28	20211254315	1	3	11/12/2021 11:48	11/12/2021 12:33	Interna-Não programada-Meio ambiente-Árvore ou Vegetação	34500	459	11602	346,8 0
607 2	12	2021	14904	32	283	TE121319 03LD	20211254315	1	3	11/12/2021 11:48	11/12/2021 17:24	Interna-Não programada-Meio ambiente-Árvore ou Vegetação	34500	480	11602	2691, 07
607 2	12	2021	14904	32	283	TE133206 34	20211254315	1	3	11/12/2021 12:35	11/12/2021 12:51	Interna-Não programada-Meio ambiente-Árvore ou Vegetação	34500	58	11602	15,14
607 2	12	2021	14978	32	216	JL1221848 7	20211254329	1	3	11/12/2021 09:17	11/12/2021 13:28	Interna-Não programada-Meio ambiente-Vento	34500	11	8629	45,94
607 2	12	2021	14943	3	197	IH122305 10	20211254335	1	3	11/12/2021 09:18	11/12/2021 15:40	Interna-Não programada-Meio ambiente-Vento	220	1	14307	6,36
607 2	12	2021	14917	1	123	IAAA2121 8877	20211254355	1	3	11/12/2021 09:21	11/12/2021 17:55	Interna-Não programada-Meio ambiente-Descarga Atmosférica	220	1	6264	8,56
607 2	12	2021	14918	31	123	IA122641 75	20211254381	1	3	11/12/2021 08:46	11/12/2021 16:07	Interna-Não programada-Meio ambiente-Descarga Atmosférica	34500	5	33398	36,68
607 2	12	2021	14904	32	283	74000981 3	20211254442	1	3	11/12/2021 09:35	12/12/2021 18:35	Interna-Não programada-Meio ambiente-Vento	220	1	11602	32,99
607 2	12	2021	14917	1	123	IA122620 96	20211254469	1	3	11/12/2021 07:27	11/12/2021 12:50	Interna-Não programada-Meio ambiente-Vento	13800	11	6264	59,10
607 2	12	2021	14978	32	216	JL2138326 3	20211254493	1	3	11/12/2021 09:46	12/12/2021 02:23	Interna-Não programada-Meio ambiente-Descarga Atmosférica	220	1	8629	16,61
607 2	12	2021	14978	32	216	JL2132413 7	20211254510	1	3	11/12/2021 09:50	12/12/2021 04:11	Interna-Não programada-Meio ambiente-Descarga Atmosférica	220	1	8629	18,35
607 2	12	2021	14904	32	283	CJ122624 41	20211254598	1	3	11/12/2021 08:54	12/12/2021 13:59	Interna-Não programada-Meio ambiente-Descarga Atmosférica	34500	29	11602	843,2 8
607 2	12	2021	14930	1	259	FA133613 42	20211254641	1	3	11/12/2021 10:13	11/12/2021 18:37	Interna-Não programada-Meio ambiente-Vento	13800	524	53318	4399, 27
607 2	12	2021	14930	1	259	FA122047 62LD	20211254641	1	3	11/12/2021 10:13	11/12/2021 20:01	Interna-Não programada-Meio ambiente-Vento	13800	323	53318	3165, 49
607 2	12	2021	14930	1	259	FA124043 96	20211254641	1	3	11/12/2021 10:13	11/12/2021 22:42	Interna-Não programada-Meio ambiente-Vento	13800	3	53318	37,43
607 2	12	2021	14930	1	259	FA124043 96	20211254641	1	3	11/12/2021 22:17	11/12/2021 22:42	Interna-Não programada-Meio ambiente-Vento	13800	19	53318	7,82
607 2	12	2021	14916	2	76	CH122474 35	20211254658	1	3	11/12/2021 10:15	11/12/2021 16:00	Interna-Não programada-Meio ambiente-Descarga Atmosférica	13800	2	19124	11,47



607 2	12	2021	14943	2	197	IH123071 29	20211254665	1	3	11/12/2021 10:20	11/12/2021 13:24	Interna-Não programada-Meio ambiente-Descarga Atmosférica	13800	13	14307	39,83
607 2	12	2021	14963	1	110	FO211453 79	20211254735	1	3	11/12/2021 10:37	11/12/2021 23:57	Interna-Não programada-Meio ambiente-Descarga Atmosférica	220	1	27324	13,32
607 2	12	2021	14904	31	283	34800226 23	20211254809	1	3	11/12/2021 10:56	12/12/2021 21:45	Interna-Não programada-Meio ambiente-Vento	220	1	11602	34,82
607 2	12	2021	14916	31	209	SD121705 47	20211255104	1	3	11/12/2021 11:55	12/12/2021 00:36	Interna-Não programada-Meio ambiente-Vento	34500	15	19124	190,1 3
607 2	12	2021	14963	1	110	FO121853 24	20211255233	1	3	11/12/2021 10:42	11/12/2021 22:23	Interna-Não programada-Meio ambiente-Descarga Atmosférica	13800	5	27324	58,41
607 2	12	2021	14904	31	283	FB110389 58	20211255255	1	3	11/12/2021 13:03	11/12/2021 19:23	Interna-Não programada-Meio ambiente-Vento	220	103	11602	651,7 6
607 2	12	2021	14978	32	216	JL1220744 9	20211255260	1	3	11/12/2021 13:04	11/12/2021 14:40	Interna-Não programada-Meio ambiente-Vento	34500	2	8629	3,18
607 2	12	2021	14917	1	123	IA121178 07	20211255273	1	3	11/12/2021 12:01	11/12/2021 15:27	Interna-Não programada-Meio ambiente-Descarga Atmosférica	13800	10	6264	34,24
607 2	12	2021	14904	1	52	BF122454 30	20211255387	1	3	11/12/2021 12:20	11/12/2021 23:26	Interna-Não programada-Meio ambiente-Vento	13800	5	11602	55,43
607 2	12	2021	14904	31	283	FB123147 22	20211255389	1	3	11/12/2021 13:50	11/12/2021 20:40	Interna-Não programada-Meio ambiente-Descarga Atmosférica	34500	3	11602	20,48
607 2	12	2021	14939	31	47	FO214320 90	20211255506	1	3	11/12/2021 14:25	11/12/2021 20:48	Interna-Não programada-Meio ambiente-Descarga Atmosférica	220	1	13795	6,38
607 2	12	2021	14916	31	209	GH214501 44	20211255573	1	3	11/12/2021 14:39	12/12/2021 03:07	Interna-Não programada-Meio ambiente-Descarga Atmosférica	220	1	19124	12,45
607 2	12	2021	14943	2	197	40200036 84	20211255640	1	3	11/12/2021 14:59	12/12/2021 01:39	Interna-Não programada-Meio ambiente-Vento	220	1	14307	10,66
607 2	12	2021	14943	2	197	40201206 64	20211255713	1	3	11/12/2021 15:23	11/12/2021 21:09	Interna-Não programada-Meio ambiente-Vento	220	1	14307	5,75
607 2	12	2021	14904	34	283	FB113983 18	20211255767	1	3	11/12/2021 15:39	12/12/2021 05:52	Interna-Não programada-Meio ambiente-Descarga Atmosférica	220	1	11602	14,22
607 2	12	2021	14943	3	197	IH212465 46	20211255783	1	3	11/12/2021 15:43	11/12/2021 19:05	Interna-Não programada-Meio ambiente-Descarga Atmosférica	220	1	14307	3,36
607 2	12	2021	14978	32	216	BF211964 76	20211255834	1	3	11/12/2021 15:54	12/12/2021 07:11	Interna-Não programada-Meio ambiente-Descarga Atmosférica	220	1	8629	15,27
607 2	12	2021	14943	3	197	IH184183 20TS	20211255896	1	3	11/12/2021 16:09	11/12/2021 22:30	Interna-Não programada-Meio ambiente-Vento	13800	30	14307	190,2 2
607 2	12	2021	14978	33	216	JL1227009 4	20211255946	1	3	11/12/2021 09:53	12/12/2021 08:51	Interna-Não programada-Meio ambiente-Vento	34500	9	8629	206,6 6
607 2	12	2021	14978	32	216	JL1113001 4	20211256034	1	3	11/12/2021 16:46	12/12/2021 03:40	Interna-Não programada-Meio ambiente-Descarga Atmosférica	220	4	8629	43,56
607 2	12	2021	14943	3	197	IH112122 81	20211256046	1	3	11/12/2021 16:48	11/12/2021 21:37	Interna-Não programada-Meio ambiente-Descarga Atmosférica	220	5	14307	24,04
607 2	12	2021	14939	1	207	FO121436 09	20211256067	1	3	11/12/2021 16:29	11/12/2021 19:53	Interna-Não programada-Meio ambiente-Descarga Atmosférica	13800	22	13795	74,79
607 2	12	2021	14916	32	209	GY122576 55	20211256101	1	3	11/12/2021 15:03	11/12/2021 20:45	Interna-Não programada-Meio ambiente-Descarga Atmosférica	34500	32	19124	182,1 5
607 2	12	2021	14943	31	197	TI1219772 6	20211256255	1	3	11/12/2021 17:42	12/12/2021 12:20	Interna-Não programada-Meio ambiente-Descarga Atmosférica	34500	3	14307	55,86
607 2	12	2021	14978	32	216	BF123997 29	20211256266	1	3	11/12/2021 17:47	12/12/2021 08:24	Interna-Não programada-Meio ambiente-Vento	34500	3	8629	43,83
607 2	12	2021	14943	31	197	TI1040155 1	20211256334	1	3	11/12/2021 18:01	11/12/2021 21:17	Interna-Não programada-Meio ambiente-Vento	34500	232	14307	755,6 1
607 2	12	2021	14943	31	197	TI1230494 5LD	20211256334	1	3	11/12/2021 18:01	12/12/2021 09:30	Interna-Não programada-Meio ambiente-Vento	34500	107	14307	1655, 59
607 2	12	2021	14943	31	197	TI1230494 5LD	20211256334	1	3	11/12/2021 18:01	12/12/2021 09:47	Interna-Não programada-Meio ambiente-Vento	34500	347	14307	5469, 30
607 2	12	2021	14943	31	197	TI1040155 1	20211256334	1	3	11/12/2021 21:38	11/12/2021 21:52	Interna-Não programada-Meio ambiente-Vento	34500	232	14307	53,88



607 2	12	2021	14918	31	1	VB122022 06	20211256420	1	3	11/12/2021 16:06	12/12/2021 20:56	Interna-Não programada-Meio ambiente-Vento	34500	4	33398	115,3 2
607 2	12	2021	14943	1	197	40200609 89	20211256560	1	3	11/12/2021 19:12	12/12/2021 02:15	Interna-Não programada-Meio ambiente-Vento	220	1	14307	7,05
607 2	12	2021	14916	31	209	GH122621 62	20211256579	1	3	11/12/2021 16:58	12/12/2021 02:30	Interna-Não programada-Meio ambiente-Descarga Atmosférica	34500	3	19124	28,56
607 2	12	2021	14889	2	359	IO120000 12RE	20211256673	1	3	11/12/2021 19:35	12/12/2021 13:43	Interna-Não programada-Meio ambiente-Vento	13800	107	20532	1939, 43
607 2	12	2021	14943	3	197	IH212207 54	20211256722	1	3	11/12/2021 19:45	12/12/2021 01:54	Interna-Não programada-Meio ambiente-Descarga Atmosférica	220	1	14307	6,15
607 2	12	2021	14943	3	197	IH212362 12	20211256788	1	3	11/12/2021 20:00	11/12/2021 23:59	Interna-Não programada-Meio ambiente-Descarga Atmosférica	220	1	14307	3,98
607 2	12	2021	14916	1	209	SD111516 19	20211256857	1	3	11/12/2021 20:15	11/12/2021 23:47	Interna-Não programada-Meio ambiente-Descarga Atmosférica	220	344	19124	1214, 13
607 2	12	2021	14939	1	47	F0210223 22	20211256945	1	3	11/12/2021 21:09	12/12/2021 01:13	Interna-Não programada-Meio ambiente-Descarga Atmosférica	220	1	13795	4,05
607 2	12	2021	14904	31	283	FB104070 36	20211257027	1	3	11/12/2021 22:19	12/12/2021 03:02	Interna-Não programada-Meio ambiente-Árvore ou Vegetação	34500	13	11602	61,24
607 2	12	2021	14904	31	283	FB122565 26LD	20211257027	1	3	11/12/2021 22:19	12/12/2021 03:51	Interna-Não programada-Meio ambiente-Árvore ou Vegetação	34500	165	11602	912,9 5
607 2	12	2021	14904	31	283	FB104070 36	20211257027	1	3	11/12/2021 22:19	12/12/2021 05:16	Interna-Não programada-Meio ambiente-Árvore ou Vegetação	34500	296	11602	2052, 92
607 2	12	2021	14904	31	283	FB104070 36	20211257027	1	3	11/12/2021 22:19	12/12/2021 07:30	Interna-Não programada-Meio ambiente-Árvore ou Vegetação	34500	497	11602	4556, 11
607 2	12	2021	14904	31	283	FB122501 23	20211257027	1	3	11/12/2021 22:19	12/12/2021 12:33	Interna-Não programada-Meio ambiente-Árvore ou Vegetação	34500	184	11602	2616, 07
607 2	12	2021	14904	31	283	FB104070 36	20211257027	1	3	12/12/2021 07:31	12/12/2021 07:48	Interna-Não programada-Meio ambiente-Árvore ou Vegetação	34500	371	11602	110,0 6
607 2	12	2021	14904	31	283	FB132528 29	20211257027	1	3	12/12/2021 07:31	12/12/2021 11:59	Interna-Não programada-Meio ambiente-Árvore ou Vegetação	34500	4	11602	17,87
607 2	12	2021	14904	31	283	FB132528 30	20211257027	1	3	12/12/2021 07:31	12/12/2021 12:27	Interna-Não programada-Meio ambiente-Árvore ou Vegetação	34500	493	11602	2434, 60
607 2	12	2021	14918	33	123	PS212086 77	20211257371	1	3	12/12/2021 06:29	12/12/2021 09:26	Interna-Não programada-Meio ambiente-Descarga Atmosférica	220	1	33398	2,94
607 2	12	2021	14904	1	52	BF122454 30	20211257375	1	3	12/12/2021 06:30	12/12/2021 12:48	Interna-Não programada-Meio ambiente-Vento	13800	5	11602	31,47
607 2	12	2021	14916	1	209	SD111516 19	20211257426	1	3	12/12/2021 06:08	12/12/2021 10:15	Interna-Não programada-Meio ambiente-Descarga Atmosférica	220	344	19124	1412, 98
607 2	12	2021	14917	1	123	IA123941 08	20211257427	1	3	12/12/2021 06:44	12/12/2021 09:31	Interna-Não programada-Meio ambiente-Vento	13800	6	6264	16,68
607 2	12	2021	16494	31	583	TI1239751 8RE	20211257467	1	3	12/12/2021 00:32	12/12/2021 11:30	Interna-Não programada-Meio ambiente-Vento	34500	68	17362	746,1 1
607 2	12	2021	16494	31	583	TI1239751 8RE	20211257467	1	3	12/12/2021 00:32	12/12/2021 23:14	Interna-Não programada-Meio ambiente-Vento	34500	17	17362	385,9 2
607 2	12	2021	16494	31	583	TI1239751 8RE	20211257467	1	3	12/12/2021 00:32	13/12/2021 11:30	Interna-Não programada-Meio ambiente-Vento	34500	5	17362	174,8 3
607 2	12	2021	16494	31	583	TI1239751 8RE	20211257467	1	3	12/12/2021 00:32	14/12/2021 14:56	Interna-Não programada-Meio ambiente-Vento	34500	41	17362	2559, 00
607 2	12	2021	16494	31	583	TI1239751 8RE	20211257467	1	3	12/12/2021 00:32	14/12/2021 15:31	Interna-Não programada-Meio ambiente-Vento	34500	5	17362	314,9 3
607 2	12	2021	16494	31	583	TI1239751 8RE	20211257467	1	3	12/12/2021 11:31	12/12/2021 23:14	Interna-Não programada-Meio ambiente-Vento	34500	3	17362	35,15
607 2	12	2021	16494	31	583	NO12235 662LD	20211257467	1	3	12/12/2021 11:31	14/12/2021 14:56	Interna-Não programada-Meio ambiente-Vento	34500	45	17362	2314, 39
607 2	12	2021	16494	31	583	TI1219011 7LD	20211257467	1	3	12/12/2021 11:31	14/12/2021 15:31	Interna-Não programada-Meio ambiente-Vento	34500	18	17362	936,0 4
607 2	12	2021	16494	31	583	TI1219011 7LD	20211257467	1	3	13/12/2021 11:31	14/12/2021 13:52	Interna-Não programada-Meio ambiente-Vento	34500	4	17362	105,4 1

607 2	12	2021	16494	31	583	20859399	20211257467	1	3	13/12/2021 11:31	14/12/2021 17:57	Interna-Não programada-Meio ambiente-Vento	220	1	17362	30,43
607 2	12	2021	14963	33	152	FO123919 29	20211257472	1	3	12/12/2021 06:54	12/12/2021 08:28	Interna-Não programada-Meio ambiente-Descarga Atmosférica	34500	12	27324	18,78
607 2	12	2021	14943	2	197	IH123071 29	20211257528	1	3	12/12/2021 07:05	12/12/2021 09:00	Interna-Não programada-Meio ambiente-Descarga Atmosférica	13800	14	14307	26,81
607 2	12	2021	14916	32	209	SD121618 07	20211257657	1	3	12/12/2021 06:31	13/12/2021 04:36	Interna-Não programada-Meio ambiente-Descarga Atmosférica	34500	12	19124	264,9 9
607 2	12	2021	14904	32	283	BF123755 16	20211257721	1	3	12/12/2021 07:20	12/12/2021 08:59	Interna-Não programada-Meio ambiente-Descarga Atmosférica	34500	9	11602	14,70
607 2	12	2021	14904	31	283	JL12126811 2	20211257874	1	3	12/12/2021 08:07	13/12/2021 10:42	Interna-Não programada-Meio ambiente-Vento	220	1	11602	26,57
607 2	12	2021	14904	31	283	FB122868 63	20211257919	1	3	12/12/2021 06:33	12/12/2021 17:22	Interna-Não programada-Meio ambiente-Vento	34500	104	11602	1123, 72
607 2	12	2021	14943	3	197	IH122083 44	20211257972	1	3	11/12/2021 19:20	12/12/2021 14:23	Interna-Não programada-Meio ambiente-Descarga Atmosférica	13800	28	14307	533,2 3
607 2	12	2021	14916	2	76	CH122474 35	20211257983	1	3	12/12/2021 08:29	12/12/2021 15:33	Interna-Não programada-Meio ambiente-Vento	13800	2	19124	14,11
607 2	12	2021	14904	32	283	FB214095 28	20211258022	1	3	12/12/2021 08:38	13/12/2021 05:11	Interna-Não programada-Meio ambiente-Vento	220	1	11602	20,55
607 2	12	2021	14904	34	283	FB113983 18	20211258067	1	3	12/12/2021 08:48	13/12/2021 11:23	Interna-Não programada-Meio ambiente-Descarga Atmosférica	220	1	11602	26,58
607 2	12	2021	14918	31	1	FB124456 41	20211258130	1	3	12/12/2021 09:03	12/12/2021 17:00	Interna-Não programada-Meio ambiente-Descarga Atmosférica	34500	4	33398	31,80
607 2	12	2021	14943	3	197	IH123280 91	20211258174	1	3	12/12/2021 09:12	12/12/2021 16:13	Interna-Não programada-Meio ambiente-Descarga Atmosférica	13800	8	14307	56,02
607 2	12	2021	14904	34	283	FB214099 33	20211258242	1	3	12/12/2021 09:26	13/12/2021 01:35	Interna-Não programada-Meio ambiente-Vento	220	1	11602	16,14
607 2	12	2021	14943	1	197	40200590 45	20211258355	1	3	12/12/2021 09:55	12/12/2021 13:03	Interna-Não programada-Meio ambiente-Vento	220	1	14307	3,13
607 2	12	2021	14939	1	207	FO121853 09	20211258391	1	3	12/12/2021 10:07	12/12/2021 11:52	Interna-Não programada-Meio ambiente-Descarga Atmosférica	13800	9	13795	15,70
607 2	12	2021	14916	31	209	SD121705 47	20211258476	1	3	12/12/2021 06:49	12/12/2021 16:34	Interna-Não programada-Meio ambiente-Descarga Atmosférica	34500	15	19124	146,0 7
607 2	12	2021	14916	31	209	GH122621 62	20211259118	1	3	12/12/2021 08:01	12/12/2021 18:26	Interna-Não programada-Meio ambiente-Descarga Atmosférica	34500	4	19124	41,61
607 2	12	2021	14943	2	197	IH212304 65	20211280731	1	3	16/12/2021 20:19	17/12/2021 11:28	Interna-Não programada-Meio ambiente-Vento	220	1	14307	15,14
607 2	12	2021	14943	2	197	IH214264 88	20211281028	1	3	16/12/2021 22:14	17/12/2021 18:25	Interna-Não programada-Meio ambiente-Vento	220	1	14307	20,17
607 2	12	2021	14943	3	197	IH113390 51	20211281350	1	3	17/12/2021 06:07	18/12/2021 00:14	Interna-Não programada-Meio ambiente-Vento	220	2	14307	36,23
607 2	12	2021	14943	3	197	IH122523 64	20211281418	1	3	17/12/2021 06:26	17/12/2021 10:35	Interna-Não programada-Meio ambiente-Vento	13800	12	14307	49,71
607 2	12	2021	14939	1	47	ET121688 52	20211281435	1	3	17/12/2021 06:32	17/12/2021 12:27	Interna-Não programada-Meio ambiente-Descarga Atmosférica	13800	7	13795	41,40
607 2	12	2021	14943	3	197	IH212867 73	20211281475	1	3	17/12/2021 06:43	18/12/2021 07:31	Interna-Não programada-Meio ambiente-Descarga Atmosférica	220	1	14307	24,79
607 2	12	2021	14904	34	283	FB104014 25	20211281482	1	3	17/12/2021 07:43	17/12/2021 07:47	Interna-Não programada-Meio ambiente-Vento	34500	202	11602	11,05
607 2	12	2021	14904	34	283	FB104014 76	20211281482	1	3	17/12/2021 07:48	17/12/2021 08:50	Interna-Não programada-Meio ambiente-Vento	34500	776	11602	794,1 1
607 2	12	2021	14904	34	283	FB104014 25	20211281482	1	3	17/12/2021 08:51	17/12/2021 09:38	Interna-Não programada-Meio ambiente-Vento	34500	188	11602	148,1 5
607 2	12	2021	14904	34	283	FB104014 76	20211281482	1	3	17/12/2021 08:51	17/12/2021 12:12	Interna-Não programada-Meio ambiente-Vento	34500	14	11602	46,84
607 2	12	2021	14904	34	283	FB104014 25	20211281482	1	3	17/12/2021 10:35	17/12/2021 10:38	Interna-Não programada-Meio ambiente-Vento	34500	189	11602	10,34

607 2	12	2021	14904	34	283	FB104014 74	20211281482	1	3	17/12/2021 11:57	17/12/2021 12:12	Interna-Não programada-Meio ambiente-Vento	34500	639	11602	161,1 7
607 2	12	2021	14916	32	76	10007358 960	20211281489	1	3	17/12/2021 06:49	17/12/2021 08:38	Interna-Não programada-Meio ambiente-Vento	220	1	19124	1,81
607 2	12	2021	14939	1	47	ET120365 13	20211281578	1	3	17/12/2021 06:31	17/12/2021 09:01	Interna-Não programada-Meio ambiente-Descarga Atmosférica	13800	13	13795	32,31
607 2	12	2021	14943	31	197	CJ124044 50	20211281589	1	3	17/12/2021 07:11	17/12/2021 10:13	Interna-Não programada-Meio ambiente-Descarga Atmosférica	34500	155	14307	470,0 4
607 2	12	2021	14917	1	123	IA120000 14	20211281688	1	3	17/12/2021 07:27	17/12/2021 11:00	Interna-Não programada-Meio ambiente-Descarga Atmosférica	13800	27	6264	95,75
607 2	12	2021	14916	33	76	MA12224 219	20211281714	1	3	17/12/2021 10:07	17/12/2021 13:00	Interna-Não programada-Meio ambiente-Vento	34500	19	19124	54,48
607 2	12	2021	14943	3	197	IH211457 47	20211281744	1	3	17/12/2021 07:39	17/12/2021 22:47	Interna-Não programada-Meio ambiente-Vento	13800	2	14307	30,28
607 2	12	2021	14943	3	197	IH211879 35	20211281744	1	3	17/12/2021 07:39	17/12/2021 23:27	Interna-Não programada-Meio ambiente-Vento	220	1	14307	15,80
607 2	12	2021	14917	1	123	IA123029 10	20211281808	1	3	17/12/2021 06:32	17/12/2021 09:11	Interna-Não programada-Meio ambiente-Descarga Atmosférica	13800	18	6264	47,67
607 2	12	2021	14943	3	197	IH112698 81	20211281897	1	3	17/12/2021 08:05	18/12/2021 09:16	Interna-Não programada-Meio ambiente-Descarga Atmosférica	220	1	14307	25,17
607 2	12	2021	14943	3	197	IH212626 66	20211281932	1	3	17/12/2021 08:09	18/12/2021 18:41	Interna-Não programada-Meio ambiente-Vento	220	1	14307	34,52
607 2	12	2021	14943	3	197	IH213455 60	20211281951	1	3	17/12/2021 08:12	18/12/2021 11:22	Interna-Não programada-Meio ambiente-Descarga Atmosférica	220	1	14307	27,16
607 2	12	2021	14978	32	216	JL1234810 OLD	20211281972	1	3	17/12/2021 08:15	17/12/2021 20:18	Interna-Não programada-Meio ambiente-Vento	220	1	8629	12,05
607 2	12	2021	14943	3	197	IH123837 33	20211282062	1	3	17/12/2021 08:10	17/12/2021 22:33	Interna-Não programada-Meio ambiente-Vento	13800	6	14307	86,27
607 2	12	2021	14904	32	283	TE123983 96RE	20211282098	1	3	17/12/2021 08:32	17/12/2021 17:50	Interna-Não programada-Meio ambiente-Descarga Atmosférica	34500	48	11602	445,6 7
607 2	12	2021	14943	1	197	IH112025 00	20211282118	1	3	17/12/2021 08:35	17/12/2021 16:34	Interna-Não programada-Meio ambiente-Descarga Atmosférica	220	12	14307	95,71
607 2	12	2021	16494	31	583	BF123123 87	20211282123	1	3	17/12/2021 08:36	17/12/2021 16:39	Interna-Não programada-Meio ambiente-Descarga Atmosférica	34500	5	17362	40,22
607 2	12	2021	14963	1	110	24100142 71	20211282173	1	3	17/12/2021 08:41	17/12/2021 13:07	Interna-Não programada-Meio ambiente-Vento	220	1	27324	4,42
607 2	12	2021	14963	33	152	TB121853 06	20211282294	1	3	17/12/2021 08:42	17/12/2021 10:54	Interna-Não programada-Meio ambiente-Descarga Atmosférica	34500	15	27324	32,81
607 2	12	2021	14918	31	1	FB122455 66	20211282347	1	3	17/12/2021 06:23	17/12/2021 12:36	Interna-Não programada-Meio ambiente-Descarga Atmosférica	34500	113	33398	701,5 1
607 2	12	2021	14904	34	283	FB120434 91	20211282491	1	3	17/12/2021 09:39	18/12/2021 04:40	Interna-Não programada-Meio ambiente-Vento	34500	127	11602	2414, 09
607 2	12	2021	14904	34	283	FB120434 91	20211282491	1	3	17/12/2021 21:43	18/12/2021 04:40	Interna-Não programada-Meio ambiente-Vento	34500	41	11602	285,0 9
607 2	12	2021	14918	31	1	FB122427 13	20211282593	1	3	17/12/2021 06:16	17/12/2021 11:56	Interna-Não programada-Meio ambiente-Descarga Atmosférica	34500	5	33398	28,27
607 2	12	2021	14904	31	283	FB123147 21	20211282601	1	3	17/12/2021 07:55	17/12/2021 18:50	Interna-Não programada-Meio ambiente-Vento	34500	18	11602	196,3 3
607 2	12	2021	14978	1	216	JL1226902 7	20211282610	1	3	17/12/2021 10:02	17/12/2021 21:59	Interna-Não programada-Meio ambiente-Descarga Atmosférica	220	1	8629	11,94
607 2	12	2021	14916	32	209	SD123226 77	20211282616	1	3	17/12/2021 07:46	17/12/2021 19:31	Interna-Não programada-Meio ambiente-Descarga Atmosférica	34500	15	19124	176,3 1
607 2	12	2021	14916	32	209	SD123226 77	20211282616	1	3	17/12/2021 07:46	17/12/2021 20:01	Interna-Não programada-Meio ambiente-Descarga Atmosférica	34500	24	19124	293,9 5
607 2	12	2021	14916	32	209	SD123226 77	20211282616	1	3	17/12/2021 07:46	18/12/2021 15:40	Interna-Não programada-Meio ambiente-Descarga Atmosférica	34500	3	19124	95,72
607 2	12	2021	14916	1	76	MA12384 761	20211282764	1	3	17/12/2021 10:38	17/12/2021 12:51	Interna-Não programada-Meio ambiente-Descarga Atmosférica	220	1	19124	2,20

607 2	12	2021	14918	31	123	FB113146 99	20211282901	1	3	17/12/2021 11:08	17/12/2021 12:42	Interna-Não programada-Meio ambiente-Vento	220	6	33398	9,34
607 2	12	2021	14943	2	197	40201050 92	20211283008	1	3	17/12/2021 11:33	17/12/2021 21:49	Interna-Não programada-Meio ambiente-Vento	220	1	14307	10,25
607 2	12	2021	14943	31	197	TI1219772 6	20211283011	1	3	17/12/2021 11:34	18/12/2021 16:50	Interna-Não programada-Meio ambiente-Vento	220	1	14307	29,27
607 2	12	2021	14943	31	197	TI1219772 6	20211283011	1	3	17/12/2021 11:34	18/12/2021 21:48	Interna-Não programada-Meio ambiente-Vento	34500	2	14307	68,48
607 2	12	2021	16494	31	583	97000024 87	20211283188	1	3	17/12/2021 12:21	17/12/2021 20:50	Interna-Não programada-Meio ambiente-Vento	220	1	17362	8,48
607 2	12	2021	14916	31	209	SD121705 47	20211283198	1	3	17/12/2021 12:05	17/12/2021 19:18	Interna-Não programada-Meio ambiente-Vento	34500	7	19124	50,49
607 2	12	2021	14943	3	197	IH213170 35	20211283253	1	3	17/12/2021 12:39	18/12/2021 03:30	Interna-Não programada-Meio ambiente-Descarga Atmosférica	220	1	14307	14,85
607 2	12	2021	14904	34	283	FB121069 93	20211283363	1	3	18/12/2021 06:25	18/12/2021 09:13	Interna-Não programada-Meio ambiente-Vento	34500	45	11602	125,5 4
607 2	12	2021	14918	31	1	FB210855 00	20211283632	1	3	17/12/2021 14:25	18/12/2021 09:44	Interna-Não programada-Meio ambiente-Descarga Atmosférica	220	1	33398	19,31
607 2	12	2021	14904	31	283	FB212623 40	20211283907	1	3	17/12/2021 15:31	18/12/2021 14:40	Interna-Não programada-Meio ambiente-Vento	220	1	11602	23,14
607 2	12	2021	14939	1	207	SE120538 56	20211283915	1	3	17/12/2021 14:36	18/12/2021 00:04	Interna-Não programada-Meio ambiente-Vento	13800	3	13795	28,39
607 2	12	2021	14939	1	207	SE120538 56	20211283915	1	3	17/12/2021 14:36	18/12/2021 09:57	Interna-Não programada-Meio ambiente-Vento	13800	4	13795	77,45
607 2	12	2021	14939	1	207	SE120538 56	20211283915	1	3	18/12/2021 00:05	18/12/2021 08:52	Interna-Não programada-Meio ambiente-Vento	220	1	13795	8,79
607 2	12	2021	14939	1	207	SE120538 56	20211283915	1	3	18/12/2021 00:05	18/12/2021 13:05	Interna-Não programada-Meio ambiente-Vento	13800	2	13795	26,02
607 2	12	2021	14939	1	207	SE120538 56	20211283915	1	3	18/12/2021 09:15	18/12/2021 09:57	Interna-Não programada-Meio ambiente-Vento	220	1	13795	0,71
607 2	12	2021	14939	1	207	SE120538 56	20211283915	1	3	18/12/2021 12:37	18/12/2021 13:05	Interna-Não programada-Meio ambiente-Vento	13800	5	13795	2,40
607 2	12	2021	14943	2	197	40200670 78	20211283935	1	3	17/12/2021 15:37	18/12/2021 00:37	Interna-Não programada-Meio ambiente-Vento	220	1	14307	9,00
607 2	12	2021	14918	31	123	FB113146 99	20211283952	1	3	17/12/2021 15:40	17/12/2021 20:55	Interna-Não programada-Meio ambiente-Vento	220	6	33398	31,46
607 2	12	2021	14918	31	123	ND12264 858	20211284153	1	3	17/12/2021 16:29	17/12/2021 17:43	Interna-Não programada-Meio ambiente-Vento	34500	16	33398	19,57
607 2	12	2021	14978	32	216	BF122624 14	20211284160	1	3	17/12/2021 16:32	17/12/2021 18:35	Interna-Não programada-Meio ambiente-Vento	34500	19	8629	38,91
607 2	12	2021	14978	32	216	BF123833 44	20211284183	1	3	17/12/2021 16:38	17/12/2021 20:09	Interna-Não programada-Meio ambiente-Vento	34500	49	8629	171,9 9
607 2	12	2021	16494	31	583	TI1224307 6	20211284349	1	3	17/12/2021 17:21	18/12/2021 11:23	Interna-Não programada-Meio ambiente-Vento	34500	4	17362	72,13
607 2	12	2021	14963	1	110	FO121853 24	20211284416	1	3	17/12/2021 09:44	17/12/2021 20:22	Interna-Não programada-Meio ambiente-Descarga Atmosférica	13800	5	27324	53,09
607 2	12	2021	14943	3	197	IH112084 30	20211284494	1	3	17/12/2021 16:08	17/12/2021 19:55	Interna-Não programada-Meio ambiente-Descarga Atmosférica	220	42	14307	158,6 4
607 2	12	2021	14963	33	152	CR122470 77	20211284613	1	3	17/12/2021 15:49	18/12/2021 12:27	Interna-Não programada-Meio ambiente-Descarga Atmosférica	34500	8	27324	165,0 1
607 2	12	2021	14916	2	76	CH120535 67	20211284652	1	3	17/12/2021 13:26	17/12/2021 20:28	Interna-Não programada-Meio ambiente-Vento	13800	532	19124	3735, 53
607 2	12	2021	14916	32	209	SD123833 60	20211284657	1	3	17/12/2021 17:52	18/12/2021 02:08	Interna-Não programada-Meio ambiente-Descarga Atmosférica	34500	40	19124	330,1 9
607 2	12	2021	14916	2	76	82000717 1	20211284767	1	3	17/12/2021 19:04	18/12/2021 04:58	Interna-Não programada-Meio ambiente-Vento	220	1	19124	9,91
607 2	12	2021	14943	2	197	40201126 18	20211284850	1	3	17/12/2021 19:28	17/12/2021 20:55	Interna-Não programada-Meio ambiente-Vento	220	1	14307	1,45

607 2	12	2021	14916	33	76	MA12224 219	20211284927	1	3	17/12/2021 19:45	18/12/2021 11:49	Interna-Não programada-Meio ambiente-Vento	34500	36	19124	578,1 9
607 2	12	2021	14916	31	209	GH212419 46	20211284959	1	3	17/12/2021 19:56	18/12/2021 04:25	Interna-Não programada-Meio ambiente-Vento	220	1	19124	8,48
607 2	12	2021	14916	32	209	GY122576 55	20211284965	1	3	17/12/2021 19:57	18/12/2021 09:34	Interna-Não programada-Meio ambiente-Descarga Atmosférica	34500	32	19124	435,6 1
607 2	12	2021	14904	31	283	FB120713 76	20211285009	1	3	17/12/2021 19:02	18/12/2021 12:14	Interna-Não programada-Meio ambiente-Vento	34500	42	11602	721,8 9
607 2	12	2021	14904	31	283	FB120713 76	20211285009	1	3	18/12/2021 09:49	18/12/2021 12:14	Interna-Não programada-Meio ambiente-Vento	34500	97	11602	233,7 4
607 2	12	2021	14943	3	197	IH212746 08	20211285052	1	3	17/12/2021 20:25	18/12/2021 12:29	Interna-Não programada-Meio ambiente-Descarga Atmosférica	220	1	14307	16,05
607 2	12	2021	14978	34	216	TL213374 88	20211285107	1	3	17/12/2021 20:51	18/12/2021 04:21	Interna-Não programada-Meio ambiente-Descarga Atmosférica	220	1	8629	7,50
607 2	12	2021	14963	33	152	FO211853 62	20211285147	1	3	17/12/2021 21:13	18/12/2021 11:31	Interna-Não programada-Meio ambiente-Descarga Atmosférica	220	1	27324	14,30
607 2	12	2021	14917	1	123	GY184407 76TS	20211285471	1	3	18/12/2021 06:17	18/12/2021 10:55	Interna-Não programada-Meio ambiente-Vento	13800	64	6264	295,6 8
607 2	12	2021	14918	31	1	FB120452 59	20211285478	1	3	18/12/2021 02:31	18/12/2021 08:30	Interna-Não programada-Meio ambiente-Vento	34500	557	33398	3325, 60
607 2	12	2021	14943	3	197	IH112077 31	20211285501	1	3	18/12/2021 05:59	18/12/2021 11:35	Interna-Não programada-Meio ambiente-Descarga Atmosférica	220	2	14307	11,20
607 2	12	2021	14917	1	123	IA120000 14	20211285602	1	3	18/12/2021 06:36	18/12/2021 10:51	Interna-Não programada-Meio ambiente-Vento	13800	23	6264	97,70
607 2	12	2021	14943	1	197	IH214370 01	20211285641	1	3	18/12/2021 06:49	18/12/2021 09:26	Interna-Não programada-Meio ambiente-Vento	220	1	14307	2,62
607 2	12	2021	14916	1	209	86800041 23	20211285648	1	3	18/12/2021 06:52	18/12/2021 12:05	Interna-Não programada-Meio ambiente-Vento	220	1	19124	5,21
607 2	12	2021	14939	1	47	ET121688 52	20211285650	1	3	18/12/2021 06:25	18/12/2021 09:14	Interna-Não programada-Meio ambiente-Descarga Atmosférica	13800	7	13795	19,60
607 2	12	2021	14943	3	197	IH211304 83	20211285654	1	3	18/12/2021 06:55	18/12/2021 09:03	Interna-Não programada-Meio ambiente-Descarga Atmosférica	220	1	14307	2,13
607 2	12	2021	14918	33	123	GY212543 73	20211285689	1	3	18/12/2021 07:07	18/12/2021 17:26	Interna-Não programada-Meio ambiente-Descarga Atmosférica	220	1	33398	10,32
607 2	12	2021	14943	3	197	IH212420 48	20211285694	1	3	18/12/2021 07:08	18/12/2021 13:31	Interna-Não programada-Meio ambiente-Descarga Atmosférica	220	1	14307	6,38
607 2	12	2021	14916	32	209	SD123833 60	20211285810	1	3	18/12/2021 06:01	18/12/2021 11:58	Interna-Não programada-Meio ambiente-Descarga Atmosférica	34500	40	19124	237,4 4
607 2	12	2021	14943	1	197	IH110526 05	20211285920	1	3	18/12/2021 07:02	18/12/2021 09:23	Interna-Não programada-Meio ambiente-Vento	220	117	14307	274,4 3
607 2	12	2021	14916	1	76	CH120479 47	20211285929	1	3	18/12/2021 08:01	18/12/2021 09:19	Interna-Não programada-Meio ambiente-Vento	13800	2	19124	2,59
607 2	12	2021	14943	3	197	IH212485 90	20211286114	1	3	18/12/2021 08:37	18/12/2021 11:46	Interna-Não programada-Meio ambiente-Vento	220	2	14307	6,28
607 2	12	2021	14917	1	123	IA123442 41	20211286116	1	3	18/12/2021 08:37	18/12/2021 15:27	Interna-Não programada-Meio ambiente-Vento	13800	52	6264	354,5 4
607 2	12	2021	14978	32	216	JL1127602 8	20211286141	1	3	18/12/2021 08:41	18/12/2021 11:39	Interna-Não programada-Meio ambiente-Descarga Atmosférica	220	4	8629	11,81
607 2	12	2021	14943	1	197	40200172 08	20211286142	1	3	18/12/2021 08:42	18/12/2021 13:07	Interna-Não programada-Meio ambiente-Vento	220	1	14307	4,42
607 2	12	2021	14943	1	197	IH211297 89	20211286210	1	3	18/12/2021 08:54	18/12/2021 19:49	Interna-Não programada-Meio ambiente-Vento	220	1	14307	10,91
607 2	12	2021	14917	1	123	PI184285 31TS	20211286324	1	3	18/12/2021 07:40	18/12/2021 13:43	Interna-Não programada-Meio ambiente-Vento	13800	49	6264	296,2 1
607 2	12	2021	14916	31	209	GH121563 43RE	20211286335	1	3	18/12/2021 09:21	18/12/2021 14:45	Interna-Não programada-Meio ambiente-Vento	34500	174	19124	938,1 0
607 2	12	2021	14918	33	123	GY212673 08	20211286349	1	3	18/12/2021 09:25	18/12/2021 12:43	Interna-Não programada-Meio ambiente-Vento	220	1	33398	3,29

607 2	12	2021	14917	1	123	GY123938 12	20211286374	1	3	18/12/2021 08:31	18/12/2021 11:47	Interna-Não programada-Meio ambiente-Descarga Atmosférica	13800	27	6264	87,98
607 2	12	2021	14943	1	197	IH110526 05	20211286522	1	3	18/12/2021 09:39	18/12/2021 15:49	Interna-Não programada-Meio ambiente-Vento	220	117	14307	721,3 4
607 2	12	2021	14904	32	283	CJ121633 86	20211286536	1	3	18/12/2021 09:49	18/12/2021 14:35	Interna-Não programada-Meio ambiente-Descarga Atmosférica	34500	18	11602	85,61
607 2	12	2021	14904	31	283	FB214467 98	20211286630	1	3	18/12/2021 10:27	18/12/2021 16:05	Interna-Não programada-Meio ambiente-Vento	220	1	11602	5,62
607 2	12	2021	14943	3	197	IH121822 90	20211286843	1	3	18/12/2021 07:28	18/12/2021 21:12	Interna-Não programada-Meio ambiente-Vento	13800	50	14307	686,3 1
607 2	12	2021	14918	31	123	ND21262 280	20211286855	1	3	18/12/2021 11:28	18/12/2021 16:11	Interna-Não programada-Meio ambiente-Vento	220	1	33398	4,71
607 2	12	2021	14904	31	283	FB113147 20	20211286871	1	3	18/12/2021 11:32	18/12/2021 21:39	Interna-Não programada-Meio ambiente-Vento	220	3	11602	30,34
607 2	12	2021	14904	31	283	FB112823 89	20211286942	1	3	18/12/2021 11:48	18/12/2021 19:01	Interna-Não programada-Meio ambiente-Vento	220	6	11602	43,23
607 2	12	2021	14917	1	123	GY122620 81	20211286948	1	3	18/12/2021 11:50	18/12/2021 16:40	Interna-Não programada-Meio ambiente-Descarga Atmosférica	13800	8	6264	38,61
607 2	12	2021	14916	2	76	CH110000 03	20211287112	1	3	18/12/2021 12:48	18/12/2021 15:27	Interna-Não programada-Meio ambiente-Vento	220	81	19124	213,4 4
607 2	12	2021	14917	1	123	IAAA2111 7794	20211287318	1	3	18/12/2021 13:59	18/12/2021 17:26	Interna-Não programada-Meio ambiente-Vento	220	1	6264	3,44
607 2	12	2021	14943	3	197	IH211457 22	20211287378	1	3	18/12/2021 14:19	18/12/2021 23:41	Interna-Não programada-Meio ambiente-Vento	220	1	14307	9,36
607 2	12	2021	14963	33	152	TB121853 06	20211287493	1	3	18/12/2021 14:47	18/12/2021 15:45	Interna-Não programada-Meio ambiente-Descarga Atmosférica	34500	12	27324	11,56
607 2	12	2021	14943	1	197	40200957 36	20211287496	1	3	18/12/2021 14:57	18/12/2021 19:28	Interna-Não programada-Meio ambiente-Vento	220	1	14307	4,51
607 2	12	2021	14943	2	197	10033105 489	20211287714	1	3	18/12/2021 16:07	18/12/2021 21:55	Interna-Não programada-Meio ambiente-Vento	220	1	14307	5,80
607 2	12	2021	14916	32	209	GY122576 55	20211287730	1	3	18/12/2021 15:50	18/12/2021 18:12	Interna-Não programada-Meio ambiente-Descarga Atmosférica	34500	32	19124	75,34
607 2	12	2021	14917	1	123	IA111515 89	20211287951	1	3	18/12/2021 16:05	18/12/2021 19:33	Interna-Não programada-Meio ambiente-Vento	220	17	6264	58,70
607 2	12	2021	14939	31	47	FO120609 36RE	20211288254	1	3	18/12/2021 16:45	18/12/2021 21:27	Interna-Não programada-Meio ambiente-Descarga Atmosférica	34500	39	13795	183,1 4
607 2	12	2021	14916	1	343	SD123896 57	20211288287	1	3	18/12/2021 18:40	19/12/2021 16:57	Interna-Não programada-Meio ambiente-Descarga Atmosférica	13800	41	19124	913,3 1
607 2	12	2021	14963	1	110	FO123903 72	20211288301	1	3	18/12/2021 18:38	18/12/2021 22:35	Interna-Não programada-Meio ambiente-Descarga Atmosférica	13800	8	27324	31,51
607 2	12	2021	14943	2	197	IH123071 29	20211288388	1	3	18/12/2021 18:56	18/12/2021 20:50	Interna-Não programada-Meio ambiente-Descarga Atmosférica	13800	13	14307	24,54
607 2	12	2021	14943	1	197	40200852 87	20211288406	1	3	18/12/2021 18:59	19/12/2021 00:29	Interna-Não programada-Meio ambiente-Vento	220	1	14307	5,49
607 2	12	2021	14916	2	76	CH120535 67	20211288441	1	3	18/12/2021 18:57	18/12/2021 21:38	Interna-Não programada-Meio ambiente-Vento	13800	532	19124	1426, 20
607 2	12	2021	14916	2	76	CH120535 67	20211288441	1	3	18/12/2021 21:49	18/12/2021 22:29	Interna-Não programada-Meio ambiente-Vento	13800	532	19124	355,5 5
607 2	12	2021	14918	31	123	ND12394 116	20211288574	1	3	18/12/2021 19:25	19/12/2021 01:22	Interna-Não programada-Meio ambiente-Vento	34500	6	33398	35,69
607 2	12	2021	14978	32	216	BF123652 34	20211288661	1	3	18/12/2021 19:44	18/12/2021 22:07	Interna-Não programada-Meio ambiente-Descarga Atmosférica	34500	10	8629	23,82
607 2	12	2021	14930	1	259	JL1123990 8	20211288714	1	3	18/12/2021 20:27	18/12/2021 23:59	Interna-Não programada-Meio ambiente-Vento	220	1	53318	3,53
607 2	12	2021	14918	31	123	ND12218 839	20211288730	1	3	18/12/2021 19:33	19/12/2021 08:54	Interna-Não programada-Meio ambiente-Vento	34500	27	33398	360,4 1
607 2	12	2021	14978	1	216	38400171 90	20211288741	1	3	18/12/2021 20:36	19/12/2021 01:12	Interna-Não programada-Meio ambiente-Vento	220	1	8629	4,60

607 2	12	2021	14918	31	123	IAAA2121 1518	20211288793	1	3	18/12/2021 20:54	19/12/2021 03:04	Interna-Não programada-Meio ambiente-Vento	220	1	33398	6,15
607 2	12	2021	14943	2	197	IH122474 93	20211289033	1	3	18/12/2021 23:58	19/12/2021 02:27	Interna-Não programada-Meio ambiente-Descarga Atmosférica	13800	113	14307	279,7 4
607 2	12	2021	14918	31	123	FB113146 99	20211289059	1	3	18/12/2021 19:25	19/12/2021 02:46	Interna-Não programada-Meio ambiente-Vento	220	6	33398	44,09
607 2	12	2021	14943	2	197	40200121 56	20211289070	1	3	19/12/2021 01:59	19/12/2021 06:49	Interna-Não programada-Meio ambiente-Vento	220	1	14307	4,82
607 2	12	2021	14943	2	197	IH214444 61	20211289181	1	3	19/12/2021 06:16	19/12/2021 08:42	Interna-Não programada-Meio ambiente-Descarga Atmosférica	220	1	14307	2,42
607 2	12	2021	14943	3	197	IH211457 47	20211289215	1	3	19/12/2021 06:33	19/12/2021 08:35	Interna-Não programada-Meio ambiente-Descarga Atmosférica	220	2	14307	4,06
607 2	12	2021	14904	34	283	IA123922 40	20211289341	1	3	19/12/2021 07:16	19/12/2021 09:15	Interna-Não programada-Meio ambiente-Descarga Atmosférica	34500	8	11602	15,82
607 2	12	2021	14904	31	283	FB214467 98	20211289348	1	3	19/12/2021 07:17	19/12/2021 12:09	Interna-Não programada-Meio ambiente-Vento	220	1	11602	4,86
607 2	12	2021	14917	1	123	GY121600 70	20211289408	1	3	19/12/2021 07:35	19/12/2021 10:57	Interna-Não programada-Meio ambiente-Vento	13800	3	6264	10,09
607 2	12	2021	14918	31	1	FB214191 59	20211289615	1	3	19/12/2021 08:22	19/12/2021 17:46	Interna-Não programada-Meio ambiente-Vento	220	1	33398	9,40
607 2	12	2021	14904	34	283	FB122041 57	20211289650	1	3	19/12/2021 06:44	19/12/2021 20:22	Interna-Não programada-Meio ambiente-Vento	34500	13	11602	177,1 2
607 2	12	2021	14904	34	283	FB211645 18	20211289658	1	3	19/12/2021 08:33	19/12/2021 13:50	Interna-Não programada-Meio ambiente-Vento	220	1	11602	5,27
607 2	12	2021	14963	33	152	TB124410 13	20211289662	1	3	19/12/2021 08:34	20/12/2021 11:41	Interna-Não programada-Meio ambiente-Árvore ou Vegetação	34500	4	27324	108,4 5
607 2	12	2021	14943	3	197	IH122407 67	20211289731	1	3	19/12/2021 08:52	19/12/2021 12:13	Interna-Não programada-Meio ambiente-Descarga Atmosférica	13800	29	14307	97,01
607 2	12	2021	14939	1	47	ET121688 52	20211289764	1	3	19/12/2021 08:02	19/12/2021 10:36	Interna-Não programada-Meio ambiente-Descarga Atmosférica	13800	7	13795	17,88
607 2	12	2021	14904	31	283	FB123147 21	20211289835	1	3	19/12/2021 08:25	19/12/2021 15:21	Interna-Não programada-Meio ambiente-Vento	34500	18	11602	124,6 1
607 2	12	2021	14916	33	76	MA12224 219	20211289836	1	3	19/12/2021 09:11	19/12/2021 15:59	Interna-Não programada-Meio ambiente-Vento	34500	20	19124	135,8 9
607 2	12	2021	14916	31	209	CH122622 25	20211289869	1	3	19/12/2021 09:17	19/12/2021 10:49	Interna-Não programada-Meio ambiente-Vento	34500	4	19124	6,13
607 2	12	2021	14943	1	197	6803541	20211289935	1	3	19/12/2021 09:29	19/12/2021 12:37	Interna-Não programada-Meio ambiente-Vento	220	1	14307	3,13
607 2	12	2021	14916	1	76	CH122188 50	20211289956	1	3	19/12/2021 09:32	19/12/2021 12:09	Interna-Não programada-Meio ambiente-Descarga Atmosférica	13800	24	19124	62,41
607 2	12	2021	14930	1	259	FA133613 42	20211289963	1	3	19/12/2021 05:41	19/12/2021 14:25	Interna-Não programada-Meio ambiente-Descarga Atmosférica	13800	849	53318	7409, 18
607 2	12	2021	14918	31	1	FB122455 66	20211289965	1	3	19/12/2021 09:34	19/12/2021 11:27	Interna-Não programada-Meio ambiente-Descarga Atmosférica	34500	38	33398	71,41
607 2	12	2021	14916	32	209	SD123178 55	20211289990	1	3	19/12/2021 09:39	19/12/2021 13:31	Interna-Não programada-Meio ambiente-Descarga Atmosférica	34500	3	19124	11,55
607 2	12	2021	14918	31	123	IA121807 92	20211290106	1	3	19/12/2021 10:08	19/12/2021 11:38	Interna-Não programada-Meio ambiente-Descarga Atmosférica	34500	13	33398	19,45
607 2	12	2021	14904	34	283	FB210687 83	20211290154	1	3	19/12/2021 10:21	19/12/2021 22:04	Interna-Não programada-Meio ambiente-Vento	220	1	11602	11,71
607 2	12	2021	14943	1	197	40200871 68	20211290164	1	3	19/12/2021 10:25	19/12/2021 16:11	Interna-Não programada-Meio ambiente-Vento	220	1	14307	5,76
607 2	12	2021	14917	1	123	IAAA2137 3149	20211290454	1	3	19/12/2021 12:03	19/12/2021 15:38	Interna-Não programada-Meio ambiente-Vento	220	1	6264	3,58
607 2	12	2021	14904	34	283	FB122430 96	20211290456	1	3	19/12/2021 08:24	19/12/2021 13:03	Interna-Não programada-Meio ambiente-Vento	34500	7	11602	32,53
607 2	12	2021	14943	31	197	TI2128852 2	20211290592	1	3	19/12/2021 12:55	19/12/2021 15:36	Interna-Não programada-Meio ambiente-Descarga Atmosférica	220	1	14307	2,69



607 2	12	2021	14978	32	216	JL1232413 3	20211290635	1	3	19/12/2021 12:49	19/12/2021 22:32	Interna-Não programada-Meio ambiente-Descarga Atmosférica	34500	5	8629	48,51
607 2	12	2021	14943	3	197	IH123967 34	20211290698	1	3	19/12/2021 11:10	19/12/2021 17:03	Interna-Não programada-Meio ambiente-Descarga Atmosférica	13800	68	14307	399,4 6
607 2	12	2021	14943	3	197	IH123956 97	20211290786	1	3	19/12/2021 14:21	19/12/2021 21:34	Interna-Não programada-Meio ambiente-Descarga Atmosférica	220	1	14307	7,22
607 2	12	2021	14917	1	123	PS121959 77	20211290823	1	3	19/12/2021 14:37	19/12/2021 16:52	Interna-Não programada-Meio ambiente-Vento	13800	58	6264	129,9 7
607 2	12	2021	14916	33	76	10007407 996	20211290908	1	3	19/12/2021 15:12	19/12/2021 16:22	Interna-Não programada-Meio ambiente-Vento	220	1	19124	1,16
607 2	12	2021	14939	1	47	FO212320 01	20211290956	1	3	19/12/2021 15:31	19/12/2021 23:18	Interna-Não programada-Meio ambiente-Descarga Atmosférica	220	2	13795	15,56
607 2	12	2021	14918	31	123	ND12262 175LD	20211290989	1	3	19/12/2021 15:35	19/12/2021 17:42	Interna-Não programada-Meio ambiente-Vento	220	1	33398	2,10
607 2	12	2021	14904	31	283	FB113147 20	20211291153	1	3	19/12/2021 16:14	20/12/2021 01:02	Interna-Não programada-Meio ambiente-Vento	220	3	11602	26,39
607 2	12	2021	14943	3	197	IH121422 03	20211291272	1	3	19/12/2021 16:44	19/12/2021 18:57	Interna-Não programada-Meio ambiente-Descarga Atmosférica	220	1	14307	2,20
607 2	12	2021	14978	32	216	JL1238334 0	20211291466	1	3	19/12/2021 17:32	19/12/2021 23:05	Interna-Não programada-Meio ambiente-Descarga Atmosférica	34500	77	8629	426,4 7
607 2	12	2021	14918	31	123	IA121807 92	20211291567	1	3	19/12/2021 17:58	19/12/2021 20:36	Interna-Não programada-Meio ambiente-Vento	34500	7	33398	18,34
607 2	12	2021	14943	31	197	10025073 255	20211291595	1	3	19/12/2021 18:05	19/12/2021 20:54	Interna-Não programada-Meio ambiente-Vento	220	1	14307	2,81
607 2	12	2021	14943	2	197	IH1213150 85	20211291603	1	3	19/12/2021 18:11	19/12/2021 19:28	Interna-Não programada-Meio ambiente-Descarga Atmosférica	220	7	14307	8,88
607 2	12	2021	14918	31	123	15500200 60	20211291641	1	3	19/12/2021 18:20	19/12/2021 20:53	Interna-Não programada-Meio ambiente-Vento	220	1	33398	2,55
607 2	12	2021	14904	34	283	IA123028 10	20211291709	1	3	19/12/2021 18:34	19/12/2021 23:53	Interna-Não programada-Meio ambiente-Vento	34500	17	11602	90,22
607 2	12	2021	14943	31	197	TI12128988 3	20211291739	1	3	19/12/2021 18:42	20/12/2021 09:57	Interna-Não programada-Meio ambiente-Descarga Atmosférica	220	1	14307	15,24
607 2	12	2021	14943	2	197	IH111507 16	20211291876	1	3	19/12/2021 18:13	19/12/2021 22:23	Interna-Não programada-Meio ambiente-Vento	220	54	14307	224,2 8
607 2	12	2021	14917	1	123	IA122543 38	20211292077	1	3	19/12/2021 20:22	20/12/2021 02:39	Interna-Não programada-Meio ambiente-Vento	13800	6	6264	37,63
607 2	12	2021	14918	31	123	IAAA2104 6252	20211292104	1	3	19/12/2021 20:31	20/12/2021 01:19	Interna-Não programada-Meio ambiente-Vento	220	1	33398	4,79
607 2	12	2021	14943	3	197	IH1212501 28	20211292186	1	3	19/12/2021 21:03	19/12/2021 22:57	Interna-Não programada-Meio ambiente-Vento	220	1	14307	1,90
607 2	12	2021	14978	1	216	38400034 87	20211292309	1	3	19/12/2021 22:09	19/12/2021 23:51	Interna-Não programada-Meio ambiente-Vento	220	1	8629	1,70
607 2	12	2021	14939	1	47	FO123776 09	20211292470	1	3	20/12/2021 03:37	20/12/2021 22:32	Interna-Não programada-Meio ambiente-Vento	13800	4	13795	75,61
607 2	12	2021	14978	1	492	FA184423 73TS	20211292550	1	3	20/12/2021 05:54	20/12/2021 19:31	Interna-Não programada-Meio ambiente-Vento	13800	92	8629	1252, 81
607 2	12	2021	14978	1	492	FA123971 90	20211292550	1	3	20/12/2021 05:54	21/12/2021 00:54	Interna-Não programada-Meio ambiente-Vento	13800	16	8629	303,9 0
607 2	12	2021	14978	2	492	FA164169 07	20211292637	1	3	20/12/2021 06:28	20/12/2021 10:51	Interna-Não programada-Meio ambiente-Vento	13800	25	8629	109,6 0
607 2	12	2021	14978	2	492	FA122185 68LD	20211292637	1	3	20/12/2021 06:28	20/12/2021 12:31	Interna-Não programada-Meio ambiente-Vento	13800	42	8629	254,1 0
607 2	12	2021	14978	2	492	FA130492 67	20211292637	1	3	20/12/2021 06:28	20/12/2021 13:16	Interna-Não programada-Meio ambiente-Vento	13800	26	8629	176,6 6
607 2	12	2021	14978	2	492	04920224	20211292637	1	3	20/12/2021 07:30	20/12/2021 10:11	Interna-Não programada-Meio ambiente-Vento	13800	327	8629	878,3 6
607 2	12	2021	14978	2	492	FA164169 04	20211292637	1	3	20/12/2021 07:30	20/12/2021 10:13	Interna-Não programada-Meio ambiente-Vento	13800	115	8629	311,9 1



607 2	12	2021	14978	1	492	04920406	20211292637	1	3	20/12/2021 07:30	20/12/2021 09:40	Interna-Não programada-Meio ambiente-Vento	13800	515	8629	1114,98
607 2	12	2021	14904	32	283	74001716 0	20211292646	1	3	20/12/2021 06:33	20/12/2021 09:51	Interna-Não programada-Meio ambiente-Vento	220	1	11602	3,29
607 2	12	2021	14904	31	283	FB122868 63	20211292660	1	3	20/12/2021 01:59	20/12/2021 09:17	Interna-Não programada-Meio ambiente-Vento	34500	104	11602	758,02
607 2	12	2021	14904	1	52	BF121807 74	20211292725	1	3	20/12/2021 06:53	20/12/2021 08:25	Interna-Não programada-Meio ambiente-Vento	13800	15	11602	22,79
607 2	12	2021	14904	34	283	IA123028 10	20211292794	1	3	20/12/2021 07:05	20/12/2021 09:32	Interna-Não programada-Meio ambiente-Vento	34500	17	11602	41,39
607 2	12	2021	14916	31	209	GH122726 77	20211292880	1	3	20/12/2021 07:20	20/12/2021 10:27	Interna-Não programada-Meio ambiente-Descarga Atmosférica	34500	15	19124	46,57
607 2	12	2021	16494	31	583	TI1213566 6	20211293185	1	3	20/12/2021 07:02	20/12/2021 11:33	Interna-Não programada-Meio ambiente-Descarga Atmosférica	34500	35	17362	157,75
607 2	12	2021	14943	3	197	IH212445 43	20211293187	1	3	20/12/2021 08:06	20/12/2021 10:29	Interna-Não programada-Meio ambiente-Vento	220	1	14307	2,37
607 2	12	2021	14904	32	283	26500065 29	20211293195	1	3	20/12/2021 08:07	20/12/2021 21:07	Interna-Não programada-Meio ambiente-Vento	220	1	11602	13,01
607 2	12	2021	14918	31	123	ND12195 982	20211293209	1	3	20/12/2021 08:09	20/12/2021 09:26	Interna-Não programada-Meio ambiente-Vento	34500	5	33398	6,37
607 2	12	2021	14943	31	197	CJ214429 17	20211293248	1	3	20/12/2021 08:15	20/12/2021 11:28	Interna-Não programada-Meio ambiente-Descarga Atmosférica	220	1	14307	3,21
607 2	12	2021	14943	3	197	IH122501 26	20211293277	1	3	20/12/2021 08:18	20/12/2021 12:34	Interna-Não programada-Meio ambiente-Vento	13800	17	14307	72,53
607 2	12	2021	14943	2	197	IH213455 61	20211293522	1	3	20/12/2021 08:48	20/12/2021 10:21	Interna-Não programada-Meio ambiente-Descarga Atmosférica	220	1	14307	1,54
607 2	12	2021	14918	31	1	FB211433 03	20211293698	1	3	20/12/2021 09:13	20/12/2021 11:49	Interna-Não programada-Meio ambiente-Vento	220	2	33398	5,17
607 2	12	2021	14904	32	283	10002595 344	20211293893	1	3	20/12/2021 09:41	20/12/2021 11:45	Interna-Não programada-Meio ambiente-Vento	220	1	11602	2,06
607 2	12	2021	14963	33	152	FO212709 27	20211293922	1	3	20/12/2021 09:46	20/12/2021 11:34	Interna-Não programada-Meio ambiente-Vento	220	1	27324	1,80
607 2	12	2021	14939	1	207	FO212981 47	20211293981	1	3	20/12/2021 09:58	20/12/2021 21:15	Interna-Não programada-Meio ambiente-Descarga Atmosférica	220	1	13795	11,28
607 2	12	2021	14916	31	209	SD122186 42	20211294006	1	3	20/12/2021 09:30	20/12/2021 12:54	Interna-Não programada-Meio ambiente-Descarga Atmosférica	34500	95	19124	321,71
607 2	12	2021	14943	2	197	IH211823 40	20211294084	1	3	20/12/2021 10:19	20/12/2021 11:33	Interna-Não programada-Meio ambiente-Descarga Atmosférica	220	1	14307	1,22
607 2	12	2021	14943	31	197	IH213633 50	20211294106	1	3	20/12/2021 10:24	20/12/2021 13:20	Interna-Não programada-Meio ambiente-Descarga Atmosférica	220	1	14307	2,92
607 2	12	2021	14963	1	110	24100059 20	20211294125	1	3	20/12/2021 10:27	20/12/2021 20:55	Interna-Não programada-Meio ambiente-Vento	220	1	27324	10,45
607 2	12	2021	14943	3	197	IH211304 80	20211294128	1	3	20/12/2021 10:36	20/12/2021 12:24	Interna-Não programada-Meio ambiente-Descarga Atmosférica	220	1	14307	1,79
607 2	12	2021	14918	31	123	ND211132 039	20211294209	1	3	20/12/2021 10:44	20/12/2021 12:13	Interna-Não programada-Meio ambiente-Vento	220	1	33398	1,47
607 2	12	2021	14916	31	209	SD121705 47	20211294324	1	3	20/12/2021 10:52	20/12/2021 17:54	Interna-Não programada-Meio ambiente-Descarga Atmosférica	34500	15	19124	105,36
607 2	12	2021	14939	1	47	FO211154 39	20211294422	1	3	20/12/2021 11:28	20/12/2021 23:54	Interna-Não programada-Meio ambiente-Vento	220	2	13795	24,86
607 2	12	2021	14943	3	197	IH123256 81	20211294425	1	3	20/12/2021 11:24	20/12/2021 20:10	Interna-Não programada-Meio ambiente-Descarga Atmosférica	13800	4	14307	35,01
607 2	12	2021	14978	32	216	JL1234239 0	20211294492	1	3	20/12/2021 11:44	20/12/2021 22:27	Interna-Não programada-Meio ambiente-Descarga Atmosférica	34500	6	8629	64,22
607 2	12	2021	14943	2	197	40200255 27	20211294550	1	3	20/12/2021 11:59	20/12/2021 14:57	Interna-Não programada-Meio ambiente-Vento	220	1	14307	2,96
607 2	12	2021	14978	1	216	JL2118491 4	20211294581	1	3	20/12/2021 12:08	20/12/2021 21:26	Interna-Não programada-Meio ambiente-Vento	220	1	8629	9,29

607 2	12	2021	14904	31	283	34800220 76	20211294676	1	3	20/12/2021 12:30	20/12/2021 17:16	Interna-Não programada-Meio ambiente-Vento	220	1	11602	4,77
607 2	12	2021	14918	31	123	ND21170 826	20211294875	1	3	20/12/2021 13:02	20/12/2021 17:39	Interna-Não programada-Meio ambiente-Vento	220	2	33398	9,21
607 2	12	2021	14978	32	216	JL1226812 1	20211295214	1	3	20/12/2021 10:22	20/12/2021 20:29	Interna-Não programada-Meio ambiente-Vento	34500	8	8629	80,90
607 2	12	2021	14978	32	216	JL2134238 1	20211295216	1	3	20/12/2021 14:19	20/12/2021 23:05	Interna-Não programada-Meio ambiente-Vento	220	1	8629	8,75
607 2	12	2021	14917	1	123	GY184554 35TS	20211295249	1	3	20/12/2021 14:27	20/12/2021 17:29	Interna-Não programada-Meio ambiente-Descarga Atmosférica	13800	400	6264	1210,33
607 2	12	2021	14963	1	110	24100070 60	20211295307	1	3	20/12/2021 14:39	20/12/2021 23:12	Interna-Não programada-Meio ambiente-Vento	220	1	27324	8,54
607 2	12	2021	14917	1	123	GY184286 86TS	20211295338	1	3	20/12/2021 14:46	20/12/2021 17:19	Interna-Não programada-Meio ambiente-Descarga Atmosférica	13800	121	6264	307,88
607 2	12	2021	14943	3	197	IH120941 45	20211295350	1	3	20/12/2021 14:49	21/12/2021 01:33	Interna-Não programada-Meio ambiente-Descarga Atmosférica	13800	2	14307	21,46
607 2	12	2021	14930	1	259	FA1233613 42	20211295433	1	3	20/12/2021 17:43	20/12/2021 23:19	Interna-Não programada-Meio ambiente-Vento	13800	850	53318	4771,81
607 2	12	2021	14916	1	76	18400008 95	20211295515	1	3	20/12/2021 15:26	20/12/2021 17:29	Interna-Não programada-Meio ambiente-Vento	220	1	19124	2,04
607 2	12	2021	14943	3	197	IH211816 92	20211295548	1	3	20/12/2021 15:33	20/12/2021 19:16	Interna-Não programada-Meio ambiente-Descarga Atmosférica	220	33	14307	122,19
607 2	12	2021	14943	2	197	IH112406 53	20211295555	1	3	20/12/2021 15:35	20/12/2021 19:22	Interna-Não programada-Meio ambiente-Descarga Atmosférica	220	1	14307	3,78
607 2	12	2021	14918	31	123	IA121645 39	20211295578	1	3	20/12/2021 15:09	20/12/2021 19:55	Interna-Não programada-Meio ambiente-Vento	34500	23	33398	109,46
607 2	12	2021	14978	32	216	JL1232414 1	20211295605	1	3	20/12/2021 15:48	21/12/2021 02:47	Interna-Não programada-Meio ambiente-Descarga Atmosférica	34500	4	8629	43,93
607 2	12	2021	14916	1	76	10013540 856	20211295870	1	3	20/12/2021 16:51	20/12/2021 21:20	Interna-Não programada-Meio ambiente-Vento	220	1	19124	4,47
607 2	12	2021	14904	34	283	IA123922 40	20211295942	1	3	20/12/2021 16:30	21/12/2021 03:28	Interna-Não programada-Meio ambiente-Vento	34500	5	11602	54,83
607 2	12	2021	14943	3	197	IH122501 75	20211295973	1	3	20/12/2021 17:21	20/12/2021 21:07	Interna-Não programada-Meio ambiente-Descarga Atmosférica	13800	5	14307	18,82
607 2	12	2021	14943	3	197	IH212206 73	20211296003	1	3	20/12/2021 17:31	20/12/2021 20:07	Interna-Não programada-Meio ambiente-Descarga Atmosférica	220	2	14307	5,19
607 2	12	2021	14904	31	283	FB113147 20	20211296011	1	3	20/12/2021 17:35	21/12/2021 16:48	Interna-Não programada-Meio ambiente-Vento	220	3	11602	69,62
607 2	12	2021	14963	33	152	FO210711 82	20211296088	1	3	20/12/2021 17:43	21/12/2021 09:44	Interna-Não programada-Meio ambiente-Descarga Atmosférica	220	1	27324	16,00
607 2	12	2021	14904	31	283	FB112550 25	20211296271	1	3	20/12/2021 18:07	20/12/2021 23:20	Interna-Não programada-Meio ambiente-Vento	220	31	11602	161,40
607 2	12	2021	14943	31	197	TI2128988 3	20211296450	1	3	20/12/2021 15:44	20/12/2021 20:45	Interna-Não programada-Meio ambiente-Descarga Atmosférica	220	1	14307	5,00
607 2	12	2021	14943	1	197	10032367 870	20211296476	1	3	20/12/2021 18:37	20/12/2021 23:09	Interna-Não programada-Meio ambiente-Vento	220	1	14307	4,53
607 2	12	2021	14916	1	209	86800213 76	20211296543	1	3	20/12/2021 18:51	21/12/2021 01:26	Interna-Não programada-Meio ambiente-Vento	220	1	19124	6,59
607 2	12	2021	14904	32	283	TE123284 03	20211296739	1	3	20/12/2021 19:19	21/12/2021 02:41	Interna-Não programada-Meio ambiente-Vento	34500	9	11602	66,24
607 2	12	2021	14904	34	283	FB122428 56	20211296819	1	3	20/12/2021 19:36	21/12/2021 04:27	Interna-Não programada-Meio ambiente-Vento	34500	2	11602	17,69
607 2	12	2021	14963	33	152	CR122470 77	20211296868	1	3	20/12/2021 15:53	21/12/2021 11:27	Interna-Não programada-Meio ambiente-Descarga Atmosférica	34500	8	27324	156,46
607 2	12	2021	14918	31	123	IA120622 99	20211297221	1	3	20/12/2021 16:49	21/12/2021 00:08	Interna-Não programada-Meio ambiente-Vento	34500	15	33398	109,68
607 2	12	2021	14917	1	123	GY122760 37	20211297268	1	3	20/12/2021 18:34	21/12/2021 11:09	Interna-Não programada-Meio ambiente-Descarga Atmosférica	13800	86	6264	1425,04

607 2	12	2021	14916	31	209	GH123983 74	20211297575	1	3	21/12/2021 00:08	21/12/2021 02:20	Interna-Não programada-Meio ambiente-Descarga Atmosférica	34500	33	19124	72,20
607 2	12	2021	14916	1	76	CH110000 02	20211297581	1	3	21/12/2021 00:17	21/12/2021 06:28	Interna-Não programada-Meio ambiente-Vento	220	123	19124	762,1 9
607 2	12	2021	14930	1	259	FA133613 42	20211297631	1	3	21/12/2021 04:11	21/12/2021 11:06	Interna-Não programada-Meio ambiente-Vento	13800	849	53318	5859, 52
607 2	12	2021	14918	31	123	ND12218 839	20211297659	1	3	21/12/2021 05:19	21/12/2021 08:54	Interna-Não programada-Meio ambiente-Vento	34500	27	33398	96,38
607 2	12	2021	14916	33	76	MA12224 219	20211297709	1	3	21/12/2021 05:59	21/12/2021 09:39	Interna-Não programada-Meio ambiente-Vento	34500	20	19124	73,18
607 2	12	2021	14904	32	283	TE212375 96	20211297860	1	3	21/12/2021 06:55	21/12/2021 17:00	Interna-Não programada-Meio ambiente-Vento	220	1	11602	10,08
607 2	12	2021	14918	31	1	FB122455 66	20211297895	1	3	21/12/2021 07:04	21/12/2021 09:02	Interna-Não programada-Meio ambiente-Descarga Atmosférica	34500	38	33398	74,31
607 2	12	2021	14943	2	197	IH123071 29	20211297903	1	3	21/12/2021 07:06	21/12/2021 08:11	Interna-Não programada-Meio ambiente-Vento	13800	14	14307	15,01
607 2	12	2021	14943	3	197	IH122207 14	20211298025	1	3	21/12/2021 07:27	21/12/2021 11:03	Interna-Não programada-Meio ambiente-Descarga Atmosférica	220	1	14307	3,59
607 2	12	2021	14916	31	209	SD121705 47	20211298075	1	3	21/12/2021 07:36	21/12/2021 10:28	Interna-Não programada-Meio ambiente-Descarga Atmosférica	34500	15	19124	42,76
607 2	12	2021	14963	33	152	FO210711 56	20211298218	1	3	21/12/2021 07:58	21/12/2021 11:40	Interna-Não programada-Meio ambiente-Descarga Atmosférica	220	1	27324	3,69
607 2	12	2021	14904	31	283	34800158 50	20211298294	1	3	21/12/2021 08:10	21/12/2021 15:52	Interna-Não programada-Meio ambiente-Vento	220	1	11602	7,70
607 2	12	2021	14943	31	197	TI1219772 6	20211298370	1	3	21/12/2021 08:20	21/12/2021 11:08	Interna-Não programada-Meio ambiente-Descarga Atmosférica	34500	3	14307	8,37
607 2	12	2021	14904	31	283	34800170 56	20211298533	1	3	21/12/2021 08:46	21/12/2021 14:14	Interna-Não programada-Meio ambiente-Vento	220	1	11602	5,47
607 2	12	2021	14918	31	1	FB123906 45	20211298645	1	3	21/12/2021 08:23	21/12/2021 13:03	Interna-Não programada-Meio ambiente-Descarga Atmosférica	34500	185	33398	861,6 9
607 2	12	2021	14918	31	123	ND12256 420	20211298794	1	3	21/12/2021 09:31	21/12/2021 20:06	Interna-Não programada-Meio ambiente-Árvore ou Vegetação	34500	31	33398	327,7 5
607 2	12	2021	14904	31	283	FB112550 63	20211298945	1	3	21/12/2021 09:59	21/12/2021 21:12	Interna-Não programada-Meio ambiente-Vento	220	18	11602	201,8 4
607 2	12	2021	14943	3	197	IH122207 54	20211298979	1	3	21/12/2021 10:07	21/12/2021 11:50	Interna-Não programada-Meio ambiente-Vento	220	1	14307	1,71
607 2	12	2021	14904	1	52	BF121299 15	20211299019	1	3	21/12/2021 10:15	21/12/2021 13:42	Interna-Não programada-Meio ambiente-Árvore ou Vegetação	13800	26	11602	89,33
607 2	12	2021	14918	31	123	IAAA2114 9612	20211299134	1	3	21/12/2021 10:38	21/12/2021 17:56	Interna-Não programada-Meio ambiente-Descarga Atmosférica	220	1	33398	7,30
607 2	12	2021	14978	32	216	BF123833 44	20211299327	1	3	21/12/2021 11:00	21/12/2021 18:15	Interna-Não programada-Meio ambiente-Vento	34500	49	8629	355,0 2
607 2	12	2021	14918	31	1	FB122856 85	20211299562	1	3	21/12/2021 11:40	21/12/2021 17:32	Interna-Não programada-Meio ambiente-Descarga Atmosférica	34500	74	33398	433,6 6
607 2	12	2021	14963	1	110	FO211853 55	20211299653	1	3	21/12/2021 12:05	21/12/2021 20:37	Interna-Não programada-Meio ambiente-Descarga Atmosférica	220	1	27324	8,53
607 2	12	2021	14904	31	283	FB112823 98	20211299729	1	3	21/12/2021 12:23	21/12/2021 18:46	Interna-Não programada-Meio ambiente-Vento	220	3	11602	19,11
607 2	12	2021	14930	1	259	FA121645 36	20211299757	1	3	21/12/2021 11:32	21/12/2021 19:22	Interna-Não programada-Meio ambiente-Vento	13800	240	53318	1876, 27
607 2	12	2021	14943	2	197	IH123071 29	20211299883	1	3	21/12/2021 12:29	21/12/2021 14:01	Interna-Não programada-Meio ambiente-Árvore ou Vegetação	13800	14	14307	21,42
607 2	12	2021	14916	1	76	CH212184 42	20211299910	1	3	21/12/2021 13:12	21/12/2021 22:32	Interna-Não programada-Meio ambiente-Vento	220	3	19124	27,96
607 2	12	2021	14943	2	197	40200268 29	20211299994	1	3	21/12/2021 13:27	21/12/2021 18:53	Interna-Não programada-Meio ambiente-Vento	220	1	14307	5,42
607 2	12	2021	14978	1	492	FA120309 76LD	202111163683	1	3	01/12/2021 07:13	02/12/2021 21:29	Interna-Não programada-Meio ambiente-Árvore ou Vegetação	13800	9	8629	344,4 3

607 2	12	2021	14904	31	283	FB112115 83	202112100008	1	3	21/12/2021 13:30	21/12/2021 23:25	Interna-Não programada-Meio ambiente-Vento	220	3	11602	29,73
607 2	12	2021	14904	31	283	FB112868 39	202112100023	1	3	21/12/2021 13:31	22/12/2021 08:02	Interna-Não programada-Meio ambiente-Vento	220	1	11602	18,50
607 2	12	2021	14943	3	197	IH123256 81	202112100053	1	3	21/12/2021 13:33	21/12/2021 17:11	Interna-Não programada-Meio ambiente-Descarga Atmosférica	13800	4	14307	14,50
607 2	12	2021	14943	3	197	IH212555 55	202112100267	1	3	21/12/2021 14:10	21/12/2021 20:25	Interna-Não programada-Meio ambiente-Descarga Atmosférica	220	1	14307	6,24
607 2	12	2021	14916	31	209	GH122359 79	202112100274	1	3	21/12/2021 13:18	21/12/2021 16:54	Interna-Não programada-Meio ambiente-Vento	34500	8	19124	28,79
607 2	12	2021	14963	33	152	TB121853 17	202112100421	1	3	21/12/2021 14:26	21/12/2021 19:39	Interna-Não programada-Meio ambiente-Descarga Atmosférica	34500	5	27324	26,01
607 2	12	2021	14918	31	1	FB123842 11	202112100447	1	3	21/12/2021 13:50	22/12/2021 00:26	Interna-Não programada-Meio ambiente-Descarga Atmosférica	34500	143	33398	1514,29
607 2	12	2021	14918	31	1	FB122778 53	202112100465	1	3	21/12/2021 14:44	22/12/2021 04:42	Interna-Não programada-Meio ambiente-Descarga Atmosférica	34500	8	33398	111,72
607 2	12	2021	14943	1	197	40200702 23	202112100569	1	3	21/12/2021 15:11	21/12/2021 18:49	Interna-Não programada-Meio ambiente-Vento	220	1	14307	3,62
607 2	12	2021	14916	31	209	GH124292 89	202112100612	1	3	21/12/2021 15:20	21/12/2021 18:13	Interna-Não programada-Meio ambiente-Vento	220	1	19124	2,88
607 2	12	2021	14930	1	259	FA122047 62LD	202112100660	1	3	21/12/2021 15:29	22/12/2021 08:42	Interna-Não programada-Meio ambiente-Vento	13800	326	53318	5612,00
607 2	12	2021	14930	1	259	FA133613 42	202112100660	1	3	21/12/2021 20:49	22/12/2021 03:59	Interna-Não programada-Meio ambiente-Vento	13800	430	53318	3081,91
607 2	12	2021	14916	32	209	SD123178 55	202112100751	1	3	21/12/2021 15:49	21/12/2021 23:41	Interna-Não programada-Meio ambiente-Descarga Atmosférica	220	1	19124	7,87
607 2	12	2021	14963	33	152	FO122085 50	202112101162	1	3	21/12/2021 16:49	22/12/2021 04:02	Interna-Não programada-Meio ambiente-Vento	34500	3	27324	33,64
607 2	12	2021	14904	32	283	74000853 5	202112101252	1	3	21/12/2021 17:01	22/12/2021 08:41	Interna-Não programada-Meio ambiente-Vento	220	1	11602	15,66
607 2	12	2021	14978	32	216	BF122240 71	202112101302	1	3	21/12/2021 11:17	21/12/2021 19:01	Interna-Não programada-Meio ambiente-Vento	34500	5	8629	38,66
607 2	12	2021	16494	31	583	TI1224307 6	202112101407	1	3	21/12/2021 17:18	21/12/2021 21:09	Interna-Não programada-Meio ambiente-Descarga Atmosférica	220	1	17362	3,84
607 2	12	2021	14943	3	197	IH212626 66	202112101541	1	3	21/12/2021 17:40	21/12/2021 20:42	Interna-Não programada-Meio ambiente-Vento	220	1	14307	3,03
607 2	12	2021	14916	1	343	CJ113899 38	202112101686	1	3	21/12/2021 18:07	22/12/2021 13:34	Interna-Não programada-Meio ambiente-Descarga Atmosférica	220	1	19124	19,45
607 2	12	2021	14918	31	123	IAAA2134 4140	202112101876	1	3	21/12/2021 18:36	22/12/2021 01:07	Interna-Não programada-Meio ambiente-Vento	220	1	33398	6,52
607 2	12	2021	14930	1	259	FA124043 71	202112101900	1	3	21/12/2021 16:39	22/12/2021 11:27	Interna-Não programada-Meio ambiente-Vento	13800	91	53318	1710,60
607 2	12	2021	14978	32	216	JL1232414 1	202112101932	1	3	21/12/2021 18:45	22/12/2021 03:16	Interna-Não programada-Meio ambiente-Descarga Atmosférica	34500	4	8629	34,02
607 2	12	2021	14904	32	283	BF123491 23	202112102086	1	3	21/12/2021 19:08	22/12/2021 02:27	Interna-Não programada-Meio ambiente-Descarga Atmosférica	34500	7	11602	51,21
607 2	12	2021	16494	31	583	TI2124290 6	202112102229	1	3	21/12/2021 19:32	22/12/2021 00:49	Interna-Não programada-Meio ambiente-Descarga Atmosférica	220	2	17362	10,54
607 2	12	2021	14943	3	197	IH212206 73	202112102337	1	3	21/12/2021 19:53	21/12/2021 23:14	Interna-Não programada-Meio ambiente-Descarga Atmosférica	220	2	14307	6,70
607 2	12	2021	14918	31	123	ND12218 839	202112102340	1	3	21/12/2021 19:43	22/12/2021 02:33	Interna-Não programada-Meio ambiente-Vento	34500	27	33398	184,32
607 2	12	2021	14943	2	197	IH212555 37	202112102349	1	3	21/12/2021 19:54	21/12/2021 23:34	Interna-Não programada-Meio ambiente-Vento	220	1	14307	3,66
607 2	12	2021	14978	32	216	BF121283 34	202112102375	1	3	21/12/2021 19:56	22/12/2021 03:10	Interna-Não programada-Meio ambiente-Descarga Atmosférica	34500	5	8629	36,10
607 2	12	2021	14939	1	207	SE184584 72TS	202112102431	1	3	21/12/2021 20:03	22/12/2021 07:21	Interna-Não programada-Meio ambiente-Vento	13800	11	13795	124,26

607 2	12	2021	14939	1	207	SE184584 72TS	202112102431	1	3	21/12/2021 20:03	22/12/2021 08:27	Interna-Não programada-Meio ambiente-Vento	13800	14	13795	173,4 3
607 2	12	2021	14939	1	207	SE184584 72TS	202112102431	1	3	21/12/2021 20:03	22/12/2021 08:42	Interna-Não programada-Meio ambiente-Vento	13800	26	13795	328,9 0
607 2	12	2021	14939	1	207	FO120887 77RE	202112102431	1	3	21/12/2021 20:03	22/12/2021 08:58	Interna-Não programada-Meio ambiente-Vento	13800	13	13795	167,7 9
607 2	12	2021	14939	1	207	FO120887 77RE	202112102431	1	3	21/12/2021 20:03	22/12/2021 10:10	Interna-Não programada-Meio ambiente-Vento	13800	4	13795	56,41
607 2	12	2021	14939	1	207	FO120887 77RE	202112102431	1	3	21/12/2021 20:03	22/12/2021 12:05	Interna-Não programada-Meio ambiente-Vento	13800	9	13795	144,3 0
607 2	12	2021	14939	1	207	FO120887 77RE	202112102431	1	3	21/12/2021 20:03	22/12/2021 12:06	Interna-Não programada-Meio ambiente-Vento	13800	11	13795	176,4 7
607 2	12	2021	14939	1	207	FO120887 77RE	202112102431	1	3	22/12/2021 08:58	22/12/2021 11:40	Interna-Não programada-Meio ambiente-Vento	220	1	13795	2,71
607 2	12	2021	14939	1	207	FO121436 09	202112102431	1	3	22/12/2021 08:58	22/12/2021 12:05	Interna-Não programada-Meio ambiente-Vento	13800	2	13795	6,25
607 2	12	2021	14939	1	207	FO120887 77RE	202112102431	1	3	22/12/2021 10:10	22/12/2021 11:40	Interna-Não programada-Meio ambiente-Vento	13800	4	13795	6,05
607 2	12	2021	14943	3	197	IH211457 47	202112102592	1	3	21/12/2021 20:38	21/12/2021 22:58	Interna-Não programada-Meio ambiente-Vento	220	2	14307	4,65
607 2	12	2021	14943	31	197	TI1215621 6RE	202112102601	1	3	22/12/2021 07:33	22/12/2021 13:04	Interna-Não programada-Meio ambiente-Descarga Atmosférica	34500	71	14307	391,2 3
607 2	12	2021	14904	34	283	FB123302 30	202112102802	1	3	21/12/2021 15:20	22/12/2021 10:01	Interna-Não programada-Meio ambiente-Vento	34500	2	11602	37,36
607 2	12	2021	14943	3	197	IH212523 35	202112102917	1	3	21/12/2021 22:51	22/12/2021 00:49	Interna-Não programada-Meio ambiente-Descarga Atmosférica	220	1	14307	1,96
607 2	12	2021	14916	33	76	MA12224 219	202112103053	1	3	22/12/2021 05:07	22/12/2021 09:40	Interna-Não programada-Meio ambiente-Descarga Atmosférica	34500	37	19124	168,0 0
607 2	12	2021	14918	31	1	FB122115 37	202112103198	1	3	22/12/2021 06:30	22/12/2021 10:36	Interna-Não programada-Meio ambiente-Vento	34500	58	33398	237,0 4
607 2	12	2021	14916	1	76	CH122188 50	202112103260	1	3	22/12/2021 06:44	22/12/2021 09:05	Interna-Não programada-Meio ambiente-Vento	13800	24	19124	56,30
607 2	12	2021	14904	32	283	21102397	202112103302	1	3	22/12/2021 07:05	22/12/2021 15:42	Interna-Não programada-Meio ambiente-Descarga Atmosférica	34500	13	11602	111,9 6
607 2	12	2021	14943	3	197	IH212360 74	202112103305	1	3	22/12/2021 07:05	22/12/2021 10:20	Interna-Não programada-Meio ambiente-Descarga Atmosférica	220	1	14307	3,24
607 2	12	2021	14904	34	283	FB122041 57	202112103309	1	3	22/12/2021 05:40	22/12/2021 13:12	Interna-Não programada-Meio ambiente-Vento	34500	7	11602	52,82
607 2	12	2021	14904	34	283	FB122041 57	202112103309	1	3	22/12/2021 05:40	22/12/2021 19:07	Interna-Não programada-Meio ambiente-Vento	34500	4	11602	53,79
607 2	12	2021	14904	34	283	FB122041 57	202112103309	1	3	22/12/2021 05:40	22/12/2021 19:49	Interna-Não programada-Meio ambiente-Vento	34500	2	11602	28,30
607 2	12	2021	14943	3	197	IH211350 33	202112103393	1	3	22/12/2021 07:25	22/12/2021 09:51	Interna-Não programada-Meio ambiente-Vento	220	1	14307	2,42
607 2	12	2021	14918	31	1	FB124468 16	202112103445	1	3	22/12/2021 07:36	22/12/2021 11:43	Interna-Não programada-Meio ambiente-Descarga Atmosférica	220	1	33398	4,11
607 2	12	2021	14916	1	76	10004924 469	202112103574	1	3	22/12/2021 08:00	22/12/2021 11:00	Interna-Não programada-Meio ambiente-Vento	220	1	19124	2,99
607 2	12	2021	14904	32	283	BF212745 90	202112103580	1	3	22/12/2021 08:01	23/12/2021 10:55	Interna-Não programada-Meio ambiente-Vento	220	1	11602	26,89
607 2	12	2021	14978	32	216	BF123833 44	202112103855	1	3	22/12/2021 08:42	22/12/2021 13:21	Interna-Não programada-Meio ambiente-Vento	34500	42	8629	194,7 5
607 2	12	2021	14916	31	209	25700167 62	202112104071	1	3	22/12/2021 09:10	22/12/2021 23:13	Interna-Não programada-Meio ambiente-Vento	220	1	19124	14,05
607 2	12	2021	14917	1	123	IAAA2113 2601	202112104152	1	3	22/12/2021 09:28	22/12/2021 11:59	Interna-Não programada-Meio ambiente-Vento	220	3	6264	7,51
607 2	12	2021	14943	3	197	IH212475 24	202112104361	1	3	22/12/2021 10:25	22/12/2021 11:56	Interna-Não programada-Meio ambiente-Vento	220	1	14307	1,51

607 2	12	2021	14916	31	209	GH212359 82	202112104390	1	3	22/12/2021 10:27	22/12/2021 16:19	Interna-Não programada-Meio ambiente-Vento	220	1	19124	5,86
607 2	12	2021	14918	31	123	ND21159 881	202112104519	1	3	22/12/2021 10:42	22/12/2021 16:55	Interna-Não programada-Meio ambiente-Vento	220	1	33398	6,20
607 2	12	2021	14904	31	283	FB112550 63	202112104633	1	3	22/12/2021 11:02	23/12/2021 09:26	Interna-Não programada-Meio ambiente-Vento	220	18	11602	403,1 2
607 2	12	2021	14943	3	197	IH213257 91	202112104655	1	3	22/12/2021 11:05	22/12/2021 15:26	Interna-Não programada-Meio ambiente-Descarga Atmosférica	220	1	14307	4,33
607 2	12	2021	16494	31	583	BF213296 76	202112104860	1	3	22/12/2021 11:50	23/12/2021 21:03	Interna-Não programada-Meio ambiente-Descarga Atmosférica	34500	2	17362	66,45
607 2	12	2021	16494	31	583	BF123296 75	202112104860	1	3	23/12/2021 19:52	23/12/2021 21:03	Interna-Não programada-Meio ambiente-Descarga Atmosférica	34500	6	17362	7,18
607 2	12	2021	14943	2	197	IH110525 35	202112104981	1	3	22/12/2021 11:36	22/12/2021 19:12	Interna-Não programada-Meio ambiente-Vento	220	106	14307	804,4 5
607 2	12	2021	14978	32	216	JL1232413 3	202112104988	1	3	22/12/2021 12:01	22/12/2021 14:53	Interna-Não programada-Meio ambiente-Descarga Atmosférica	34500	5	8629	14,26
607 2	12	2021	14943	1	197	IH110525 43	202112105008	1	3	22/12/2021 12:15	22/12/2021 16:51	Interna-Não programada-Meio ambiente-Vento	220	91	14307	417,6 1
607 2	12	2021	14916	33	76	MAAA212 33198	202112105017	1	3	22/12/2021 12:26	22/12/2021 16:06	Interna-Não programada-Meio ambiente-Descarga Atmosférica	220	2	19124	7,30
607 2	12	2021	14917	1	123	15500083 32	202112105177	1	3	22/12/2021 13:11	22/12/2021 16:30	Interna-Não programada-Meio ambiente-Vento	220	1	6264	3,31
607 2	12	2021	14963	33	152	FO122025 57	202112105196	1	3	22/12/2021 10:12	22/12/2021 18:47	Interna-Não programada-Meio ambiente-Descarga Atmosférica	34500	42	27324	359,8 5
607 2	12	2021	14943	2	197	10007154 320	202112105201	1	3	22/12/2021 13:16	22/12/2021 14:40	Interna-Não programada-Meio ambiente-Vento	220	1	14307	1,40
607 2	12	2021	14943	3	197	IH211823 04	202112105260	1	3	22/12/2021 13:29	23/12/2021 11:04	Interna-Não programada-Meio ambiente-Vento	220	2	14307	43,14
607 2	12	2021	14918	31	123	IA121322 52	202112105267	1	3	22/12/2021 13:24	22/12/2021 17:53	Interna-Não programada-Meio ambiente-Vento	34500	3	33398	13,45
607 2	12	2021	14918	31	123	ND12302 635RE	202112105313	1	3	22/12/2021 11:22	22/12/2021 19:09	Interna-Não programada-Meio ambiente-Vento	34500	132	33398	1026, 48
607 2	12	2021	14916	31	209	MA12150 372	202112105321	1	3	22/12/2021 13:45	22/12/2021 16:27	Interna-Não programada-Meio ambiente-Descarga Atmosférica	34500	38	19124	102,5 9
607 2	12	2021	14916	31	209	SD121705 47	202112105393	1	3	22/12/2021 13:15	22/12/2021 22:24	Interna-Não programada-Meio ambiente-Descarga Atmosférica	34500	15	19124	137,1 8
607 2	12	2021	14943	31	197	01970414	202112105663	1	3	22/12/2021 14:58	22/12/2021 18:41	Interna-Não programada-Meio ambiente-Árvore ou Vegetação	34500	4	14307	14,89
607 2	12	2021	14943	31	197	01970414	202112105663	1	3	22/12/2021 14:58	22/12/2021 19:25	Interna-Não programada-Meio ambiente-Árvore ou Vegetação	34500	2	14307	8,89
607 2	12	2021	14943	31	197	01970414	202112105663	1	3	22/12/2021 14:58	22/12/2021 22:35	Interna-Não programada-Meio ambiente-Árvore ou Vegetação	34500	2	14307	15,24
607 2	12	2021	14943	31	197	01970414	202112105663	1	3	22/12/2021 14:58	22/12/2021 23:50	Interna-Não programada-Meio ambiente-Árvore ou Vegetação	34500	10	14307	88,60
607 2	12	2021	14943	31	197	01970414	202112105663	1	3	22/12/2021 14:58	23/12/2021 01:06	Interna-Não programada-Meio ambiente-Árvore ou Vegetação	220	1	14307	10,14
607 2	12	2021	14943	31	197	01970414	202112105663	1	3	22/12/2021 14:58	23/12/2021 14:49	Interna-Não programada-Meio ambiente-Árvore ou Vegetação	34500	2	14307	47,70
607 2	12	2021	14943	31	197	TI1332246 6	202112105663	1	3	23/12/2021 14:46	23/12/2021 14:58	Interna-Não programada-Meio ambiente-Árvore ou Vegetação	220	1	14307	0,20
607 2	12	2021	14943	2	197	40200244 68	202112105682	1	3	22/12/2021 15:04	22/12/2021 20:14	Interna-Não programada-Meio ambiente-Vento	220	1	14307	5,16
607 2	12	2021	14916	32	209	SD111597 24	202112105696	1	3	22/12/2021 13:58	22/12/2021 18:51	Interna-Não programada-Meio ambiente-Vento	220	62	19124	302,4 1
607 2	12	2021	14939	1	207	FO212981 47	202112105717	1	3	22/12/2021 15:12	22/12/2021 20:49	Interna-Não programada-Meio ambiente-Descarga Atmosférica	220	1	13795	5,61
607 2	12	2021	14918	33	123	10004223 134	202112105810	1	3	22/12/2021 15:26	22/12/2021 17:56	Interna-Não programada-Meio ambiente-Vento	220	1	33398	2,49

607 2	12	2021	14916	32	209	GY122576 55	202112105918	1	3	22/12/2021 15:53	22/12/2021 19:08	Interna-Não programada-Meio ambiente-Descarga Atmosférica	34500	32	19124	103,7 8
607 2	12	2021	14943	1	197	40200086 57	202112105950	1	3	22/12/2021 16:01	22/12/2021 21:15	Interna-Não programada-Meio ambiente-Vento	220	1	14307	5,23
607 2	12	2021	14943	3	197	IH121445 05	202112105956	1	3	22/12/2021 16:02	23/12/2021 10:41	Interna-Não programada-Meio ambiente-Descarga Atmosférica	220	1	14307	18,64
607 2	12	2021	14943	31	197	CJ124509 65	202112106060	1	3	22/12/2021 10:47	22/12/2021 19:40	Interna-Não programada-Meio ambiente-Descarga Atmosférica	34500	23	14307	204,1 0
607 2	12	2021	14963	33	152	TB123726 48	202112106502	1	3	22/12/2021 18:05	22/12/2021 20:33	Interna-Não programada-Meio ambiente-Descarga Atmosférica	34500	72	27324	176,6 2
607 2	12	2021	14943	2	197	IH112892 21	202112106503	1	3	22/12/2021 18:06	22/12/2021 21:29	Interna-Não programada-Meio ambiente-Vento	220	17	14307	57,44
607 2	12	2021	14917	1	123	GY212159 56	202112106574	1	3	22/12/2021 18:26	23/12/2021 09:22	Interna-Não programada-Meio ambiente-Vento	220	3	6264	44,77
607 2	12	2021	14943	31	197	CJ123192 78	202112106738	1	3	22/12/2021 19:07	23/12/2021 21:08	Interna-Não programada-Meio ambiente-Descarga Atmosférica	34500	3	14307	78,04
607 2	12	2021	14904	31	283	FB123147 21	202112106779	1	3	22/12/2021 10:11	23/12/2021 10:02	Interna-Não programada-Meio ambiente-Vento	34500	18	11602	429,0 6
607 2	12	2021	14916	31	209	SD122061 18	202112106814	1	3	22/12/2021 19:25	23/12/2021 12:04	Interna-Não programada-Meio ambiente-Descarga Atmosférica	34500	51	19124	848,3 6
607 2	12	2021	14943	1	197	IH110525 43	202112106900	1	3	22/12/2021 18:18	22/12/2021 23:09	Interna-Não programada-Meio ambiente-Vento	220	91	14307	440,4 7
607 2	12	2021	16494	31	583	BF121591 57	202112107067	1	3	22/12/2021 20:20	22/12/2021 22:09	Interna-Não programada-Meio ambiente-Descarga Atmosférica	34500	17	17362	30,69
607 2	12	2021	14943	31	197	TI2115552 6	202112107180	1	3	22/12/2021 21:04	23/12/2021 04:27	Interna-Não programada-Meio ambiente-Vento	220	2	14307	14,76
607 2	12	2021	14918	31	123	ND12394 116	202112107199	1	3	22/12/2021 19:20	23/12/2021 10:20	Interna-Não programada-Meio ambiente-Vento	34500	20	33398	300,1 4
607 2	12	2021	14978	32	216	JL1226812 1	202112107208	1	3	22/12/2021 21:13	22/12/2021 23:16	Interna-Não programada-Meio ambiente-Descarga Atmosférica	34500	8	8629	16,37
607 2	12	2021	14918	31	123	ND12218 839	202112107471	1	3	22/12/2021 23:01	23/12/2021 04:50	Interna-Não programada-Meio ambiente-Vento	34500	27	33398	157,0 4
607 2	12	2021	14916	1	76	82003211 6	202112107485	1	3	22/12/2021 23:20	23/12/2021 02:18	Interna-Não programada-Meio ambiente-Vento	220	1	19124	2,96
607 2	12	2021	16494	31	583	BF121591 57	202112107493	1	3	22/12/2021 23:37	23/12/2021 01:51	Interna-Não programada-Meio ambiente-Descarga Atmosférica	34500	17	17362	37,84
607 2	12	2021	14963	1	110	FO211626 38	202112107495	1	3	22/12/2021 23:39	23/12/2021 09:17	Interna-Não programada-Meio ambiente-Descarga Atmosférica	220	2	27324	19,25
607 2	12	2021	14939	1	352	MU12087 485	202112107705	1	3	23/12/2021 06:11	23/12/2021 11:24	Interna-Não programada-Meio ambiente-Descarga Atmosférica	13800	16	13795	83,29
607 2	12	2021	14930	1	259	JL1123986 8	202112107709	1	3	23/12/2021 06:25	23/12/2021 10:59	Interna-Não programada-Meio ambiente-Vento	220	1	53318	4,57
607 2	12	2021	14930	1	259	FA121645 36	202112107720	1	3	23/12/2021 06:31	23/12/2021 10:14	Interna-Não programada-Meio ambiente-Vento	13800	240	53318	891,2 7
607 2	12	2021	14916	31	209	SD123847 74	202112107875	1	3	23/12/2021 06:38	23/12/2021 12:04	Interna-Não programada-Meio ambiente-Descarga Atmosférica	34500	37	19124	200,7 4
607 2	12	2021	14943	2	197	10000761 972	202112107927	1	3	23/12/2021 07:29	23/12/2021 12:34	Interna-Não programada-Meio ambiente-Vento	220	1	14307	5,07
607 2	12	2021	14917	1	123	GY122654 40	202112107959	1	3	23/12/2021 05:10	23/12/2021 10:17	Interna-Não programada-Meio ambiente-Vento	13800	24	6264	122,6 3
607 2	12	2021	14985	31	180	NQ21372 009	202112107989	1	3	23/12/2021 07:40	23/12/2021 10:07	Interna-Não programada-Meio ambiente-Vento	220	1	23984	2,44
607 2	12	2021	14985	31	180	NQ12353 847	202112108147	1	3	23/12/2021 08:08	23/12/2021 10:43	Interna-Não programada-Meio ambiente-Descarga Atmosférica	34500	12	23984	30,93
607 2	12	2021	14916	32	209	SD212837 45	202112108185	1	3	23/12/2021 08:15	23/12/2021 17:45	Interna-Não programada-Meio ambiente-Vento	220	1	19124	9,50
607 2	12	2021	16494	3	129	NQ12342 777	202112108209	1	3	23/12/2021 07:34	23/12/2021 10:23	Interna-Não programada-Meio ambiente-Vento	220	1	17362	2,82



607 2	12	2021	16494	1	583	27501204 52	202112108239	1	3	23/12/2021 08:25	23/12/2021 09:36	Interna-Não programada-Meio ambiente-Vento	220	1	17362	1,18
607 2	12	2021	14916	33	76	MA12224 219	202112108241	1	3	23/12/2021 07:24	23/12/2021 12:15	Interna-Não programada-Meio ambiente-Vento	34500	20	19124	97,19
607 2	12	2021	14918	31	1	FB122879 10	202112108410	1	3	23/12/2021 08:58	23/12/2021 12:07	Interna-Não programada-Meio ambiente-Descarga Atmosférica	34500	3	33398	9,43
607 2	12	2021	14943	31	197	TI1239676 1	202112108412	1	3	23/12/2021 08:58	23/12/2021 15:21	Interna-Não programada-Meio ambiente-Descarga Atmosférica	34500	4	14307	25,49
607 2	12	2021	14939	31	47	FO211451 39	202112108558	1	3	23/12/2021 09:23	23/12/2021 11:38	Interna-Não programada-Meio ambiente-Vento	220	1	13795	2,24
607 2	12	2021	14917	1	123	15500164 93	202112108581	1	3	23/12/2021 09:27	23/12/2021 19:09	Interna-Não programada-Meio ambiente-Vento	220	1	6264	9,69
607 2	12	2021	16494	31	583	NQ12285 213	202112108667	1	3	23/12/2021 09:31	23/12/2021 10:48	Interna-Não programada-Meio ambiente-Vento	34500	7	17362	8,90
607 2	12	2021	14916	33	76	SD113892 30	202112108673	1	3	23/12/2021 09:42	23/12/2021 16:36	Interna-Não programada-Meio ambiente-Vento	220	1	19124	6,90
607 2	12	2021	14978	32	216	JL1238333 5	202112108747	1	3	23/12/2021 08:11	23/12/2021 13:35	Interna-Não programada-Meio ambiente-Descarga Atmosférica	34500	12	8629	64,67
607 2	12	2021	14918	31	123	NO11078 486	202112108768	1	3	23/12/2021 09:57	23/12/2021 11:55	Interna-Não programada-Meio ambiente-Vento	220	49	33398	96,29
607 2	12	2021	14963	33	152	TB121568 07	202112108774	1	3	23/12/2021 09:58	23/12/2021 11:08	Interna-Não programada-Meio ambiente-Descarga Atmosférica	34500	79	27324	90,89
607 2	12	2021	14978	31	216	O2160414	202112108994	1	3	23/12/2021 10:34	23/12/2021 11:36	Interna-Não programada-Meio ambiente-Vento	34500	470	8629	490,63
607 2	12	2021	14978	31	216	TL103947 19	202112108994	1	3	23/12/2021 10:34	23/12/2021 11:49	Interna-Não programada-Meio ambiente-Vento	34500	2029	8629	2554,29
607 2	12	2021	14939	1	352	MU21171 864	202112108997	1	3	23/12/2021 10:50	23/12/2021 15:03	Interna-Não programada-Meio ambiente-Descarga Atmosférica	220	1	13795	4,21
607 2	12	2021	14918	31	1	FB211391 03	202112109038	1	3	23/12/2021 11:02	23/12/2021 12:54	Interna-Não programada-Meio ambiente-Vento	220	1	33398	1,87
607 2	12	2021	14917	1	123	GY212982 65	202112109067	1	3	23/12/2021 11:12	23/12/2021 15:33	Interna-Não programada-Meio ambiente-Vento	220	1	6264	4,34
607 2	12	2021	14943	3	197	IH214265 31	202112109159	1	3	23/12/2021 11:40	24/12/2021 00:55	Interna-Não programada-Meio ambiente-Vento	220	1	14307	13,24
607 2	12	2021	14943	3	197	IH212555 50	202112109202	1	3	23/12/2021 11:50	23/12/2021 15:06	Interna-Não programada-Meio ambiente-Descarga Atmosférica	220	1	14307	3,25
607 2	12	2021	14985	31	180	NQ21238 450	202112109228	1	3	23/12/2021 11:57	23/12/2021 19:21	Interna-Não programada-Meio ambiente-Descarga Atmosférica	220	1	23984	7,39
607 2	12	2021	16494	31	583	NQ21285 212	202112109314	1	3	23/12/2021 12:21	23/12/2021 13:40	Interna-Não programada-Meio ambiente-Vento	220	1	17362	1,30
607 2	12	2021	14943	3	197	IH211924 88	202112109332	1	3	23/12/2021 12:28	23/12/2021 14:27	Interna-Não programada-Meio ambiente-Vento	220	1	14307	1,97
607 2	12	2021	16494	31	583	NQ12391 782	202112109378	1	3	23/12/2021 12:45	23/12/2021 19:31	Interna-Não programada-Meio ambiente-Vento	34500	86	17362	581,50
607 2	12	2021	14978	32	216	JL2114464 7	202112109452	1	3	23/12/2021 13:09	23/12/2021 20:40	Interna-Não programada-Meio ambiente-Vento	220	1	8629	7,51
607 2	12	2021	14916	32	209	GY122576 55	202112109462	1	3	23/12/2021 13:11	23/12/2021 17:30	Interna-Não programada-Meio ambiente-Vento	34500	32	19124	137,93
607 2	12	2021	14918	31	123	IAAA2128 6104	202112109478	1	3	23/12/2021 13:15	24/12/2021 01:42	Interna-Não programada-Meio ambiente-Vento	220	1	33398	12,44
607 2	12	2021	14918	31	123	IA120462 95	202112109506	1	3	23/12/2021 13:15	23/12/2021 17:00	Interna-Não programada-Meio ambiente-Vento	34500	101	33398	378,61
607 2	12	2021	14918	31	123	IA120462 95	202112109506	1	3	23/12/2021 17:01	23/12/2021 19:53	Interna-Não programada-Meio ambiente-Vento	34500	16	33398	45,75
607 2	12	2021	14918	31	123	IA122188 04LD	202112109506	1	3	23/12/2021 17:01	25/12/2021 15:52	Interna-Não programada-Meio ambiente-Vento	34500	85	33398	3981,33
607 2	12	2021	14916	1	76	10006079 472	202112109528	1	3	23/12/2021 13:29	23/12/2021 15:34	Interna-Não programada-Meio ambiente-Vento	220	1	19124	2,08

607 2	12	2021	14963	1	110	FO123903 72	202112109544	1	3	23/12/2021 13:21	24/12/2021 00:08	Interna-Não programada-Meio ambiente-Descarga Atmosférica	13800	8	27324	86,22
607 2	12	2021	14943	3	197	IH211297 88	202112109722	1	3	23/12/2021 14:15	23/12/2021 18:08	Interna-Não programada-Meio ambiente-Vento	220	1	14307	3,88
607 2	12	2021	16494	2	129	27501363 19	202112109825	1	3	23/12/2021 14:45	23/12/2021 16:15	Interna-Não programada-Meio ambiente-Vento	220	1	17362	1,49
607 2	12	2021	14904	31	283	JL1231464 6	202112109921	1	3	23/12/2021 15:07	25/12/2021 09:30	Interna-Não programada-Meio ambiente-Descarga Atmosférica	34500	9	11602	381,3 7
607 2	12	2021	14917	1	123	IAAA2119 5848	202112110033	1	3	23/12/2021 15:32	23/12/2021 23:29	Interna-Não programada-Meio ambiente-Vento	220	1	6264	7,94
607 2	12	2021	16494	3	129	10004982 485	202112110117	1	3	23/12/2021 15:50	23/12/2021 18:19	Interna-Não programada-Meio ambiente-Vento	220	1	17362	2,47
607 2	12	2021	14904	31	283	FB112868 39	202112110287	1	3	23/12/2021 16:27	23/12/2021 22:46	Interna-Não programada-Meio ambiente-Vento	220	1	11602	6,31
607 2	12	2021	14985	31	180	NQ12222 646	202112110308	1	3	23/12/2021 16:33	23/12/2021 19:23	Interna-Não programada-Meio ambiente-Descarga Atmosférica	34500	8	23984	22,62
607 2	12	2021	14943	31	197	IH213756 27	202112110434	1	3	23/12/2021 17:00	23/12/2021 23:00	Interna-Não programada-Meio ambiente-Descarga Atmosférica	220	4	14307	23,99
607 2	12	2021	14943	3	197	IH113480 32	202112110444	1	3	23/12/2021 17:01	23/12/2021 21:26	Interna-Não programada-Meio ambiente-Vento	220	1	14307	4,41
607 2	12	2021	14943	3	197	IH212206 73	202112110454	1	3	23/12/2021 17:04	24/12/2021 07:46	Interna-Não programada-Meio ambiente-Descarga Atmosférica	220	2	14307	29,38
607 2	12	2021	14904	32	283	TE122849 26	202112110455	1	3	23/12/2021 11:47	24/12/2021 00:08	Interna-Não programada-Meio ambiente-Vento	34500	35	11602	431,9 2
607 2	12	2021	14978	33	216	NQ12140 182	202112110498	1	3	23/12/2021 12:19	23/12/2021 21:43	Interna-Não programada-Meio ambiente-Vento	34500	82	8629	770,5 3
607 2	12	2021	14939	2	352	MU12129 781	202112110522	1	3	23/12/2021 17:10	24/12/2021 08:21	Interna-Não programada-Meio ambiente-Descarga Atmosférica	13800	7	13795	106,2 4
607 2	12	2021	14939	1	207	SE184584 72TS	202112110635	1	3	23/12/2021 17:41	23/12/2021 20:23	Interna-Não programada-Meio ambiente-Vento	13800	89	13795	239,8 1
607 2	12	2021	14916	1	76	CH120917 94LD	202112110650	1	3	23/12/2021 17:43	23/12/2021 21:04	Interna-Não programada-Meio ambiente-Vento	13800	605	19124	2030, 78
607 2	12	2021	14873	2	456	NQ21288 167	202112110738	1	3	23/12/2021 18:00	23/12/2021 21:21	Interna-Não programada-Meio ambiente-Descarga Atmosférica	220	1	6199	3,35
607 2	12	2021	14963	2	152	MU21315 003	202112110777	1	3	23/12/2021 18:13	24/12/2021 19:50	Interna-Não programada-Meio ambiente-Descarga Atmosférica	220	1	27324	25,60
607 2	12	2021	16494	31	583	NQ12314 130	202112110803	1	3	23/12/2021 18:09	23/12/2021 19:58	Interna-Não programada-Meio ambiente-Vento	34500	14	17362	25,22
607 2	12	2021	14918	31	1	FB123983 09	202112110844	1	3	23/12/2021 17:01	24/12/2021 10:09	Interna-Não programada-Meio ambiente-Vento	34500	56	33398	959,3 6
607 2	12	2021	14916	33	76	MA12224 219	202112110864	1	3	23/12/2021 18:22	24/12/2021 10:35	Interna-Não programada-Meio ambiente-Vento	34500	37	19124	599,6 6
607 2	12	2021	14904	31	283	FB122521 47	202112110868	1	3	23/12/2021 18:35	26/12/2021 16:23	Interna-Não programada-Meio ambiente-Vento	34500	2	11602	139,5 7
607 2	12	2021	14918	31	1	FB213211 47	202112110901	1	3	23/12/2021 18:40	24/12/2021 16:18	Interna-Não programada-Meio ambiente-Vento	220	1	33398	21,63
607 2	12	2021	14943	3	197	IH212360 73	202112110929	1	3	23/12/2021 18:45	23/12/2021 23:54	Interna-Não programada-Meio ambiente-Vento	220	2	14307	10,29
607 2	12	2021	14916	31	209	CH113298 20	202112110938	1	3	23/12/2021 18:47	23/12/2021 22:32	Interna-Não programada-Meio ambiente-Vento	220	45	19124	168,4 8
607 2	12	2021	14943	1	197	40200582 60	202112110940	1	3	23/12/2021 18:47	23/12/2021 21:09	Interna-Não programada-Meio ambiente-Vento	220	1	14307	2,36
607 2	12	2021	14939	31	47	FO120609 36RE	202112110981	1	3	23/12/2021 13:22	23/12/2021 22:43	Interna-Não programada-Meio ambiente-Vento	220	1	13795	9,35
607 2	12	2021	14939	2	352	24000010 48	202112111185	1	3	23/12/2021 19:25	24/12/2021 21:19	Interna-Não programada-Meio ambiente-Vento	220	1	13795	25,90
607 2	12	2021	14943	31	197	TI1215621 6RE	202112111192	1	3	23/12/2021 19:26	24/12/2021 00:09	Interna-Não programada-Meio ambiente-Descarga Atmosférica	34500	115	14307	541,8 1

607 2	12	2021	14873	2	456	NQ11362 169	202112111299	1	3	23/12/2021 19:48	23/12/2021 22:08	Interna-Não programada-Meio ambiente-Descarga Atmosférica	220	1	6199	2,33
607 2	12	2021	14930	1	259	JL1123987 9	202112111313	1	3	23/12/2021 19:51	24/12/2021 02:14	Interna-Não programada-Meio ambiente-Descarga Atmosférica	220	2	53318	12,76
607 2	12	2021	14978	32	216	JL1124276 0	202112111413	1	3	23/12/2021 20:10	23/12/2021 21:15	Interna-Não programada-Meio ambiente-Vento	220	1	8629	1,08
607 2	12	2021	14943	3	197	IH213257 81	202112111482	1	3	23/12/2021 20:20	23/12/2021 23:54	Interna-Não programada-Meio ambiente-Vento	220	1	14307	3,55
607 2	12	2021	16494	31	583	NQ12291 036	202112111529	1	3	23/12/2021 20:32	24/12/2021 12:51	Interna-Não programada-Meio ambiente-Vento	34500	4	17362	65,22
607 2	12	2021	14985	31	180	NQ21348 434	202112111745	1	3	23/12/2021 21:26	24/12/2021 13:05	Interna-Não programada-Meio ambiente-Vento	220	6	23984	93,91
607 2	12	2021	14930	1	259	FA124043 71	202112111789	1	3	23/12/2021 21:45	24/12/2021 11:26	Interna-Não programada-Meio ambiente-Vento	13800	91	53318	1244,07
607 2	12	2021	16494	3	129	NQ21070 585	202112111800	1	3	23/12/2021 21:49	23/12/2021 22:58	Interna-Não programada-Meio ambiente-Descarga Atmosférica	220	1	17362	1,14
607 2	12	2021	14904	34	283	FA123959 83	202112111806	1	3	23/12/2021 07:57	25/12/2021 18:16	Interna-Não programada-Meio ambiente-Vento	34500	60	11602	3499,88
607 2	12	2021	14904	34	283	FB121069 93	202112111806	1	3	24/12/2021 11:39	24/12/2021 17:34	Interna-Não programada-Meio ambiente-Vento	34500	60	11602	355,20
607 2	12	2021	14943	1	197	40200582 60	202112112011	1	3	24/12/2021 00:35	24/12/2021 02:52	Interna-Não programada-Meio ambiente-Vento	220	1	14307	2,28
607 2	12	2021	14873	2	456	NQ12039 296	202112112073	1	3	24/12/2021 03:41	24/12/2021 06:23	Interna-Não programada-Meio ambiente-Descarga Atmosférica	13800	101	6199	271,33
607 2	12	2021	14904	32	283	CJ122624 41	202112112118	1	3	24/12/2021 05:17	24/12/2021 15:01	Interna-Não programada-Meio ambiente-Descarga Atmosférica	34500	29	11602	282,26
607 2	12	2021	14943	3	197	IH214265 31	202112112187	1	3	24/12/2021 05:54	24/12/2021 10:27	Interna-Não programada-Meio ambiente-Descarga Atmosférica	220	1	14307	4,54
607 2	12	2021	14873	2	456	NQ12243 514	202112112224	1	3	24/12/2021 06:04	24/12/2021 08:03	Interna-Não programada-Meio ambiente-Descarga Atmosférica	13800	26	6199	51,48
607 2	12	2021	14873	1	18	NQ12171 084	202112112235	1	3	24/12/2021 05:55	24/12/2021 09:31	Interna-Não programada-Meio ambiente-Vento	13800	46	6199	165,28
607 2	12	2021	14930	1	259	JL1123987 9	202112112296	1	3	24/12/2021 06:23	24/12/2021 10:21	Interna-Não programada-Meio ambiente-Descarga Atmosférica	220	2	53318	7,93
607 2	12	2021	14985	31	180	NQ12265 691	202112112302	1	3	24/12/2021 06:25	24/12/2021 12:25	Interna-Não programada-Meio ambiente-Vento	34500	18	23984	108,00
607 2	12	2021	14943	2	197	IH123465 26	202112112312	1	3	24/12/2021 06:28	24/12/2021 10:53	Interna-Não programada-Meio ambiente-Vento	13800	2	14307	8,81
607 2	12	2021	14943	2	197	IH123465 26	202112112312	1	3	24/12/2021 10:53	24/12/2021 11:37	Interna-Não programada-Meio ambiente-Vento	13800	20	14307	14,74
607 2	12	2021	14943	3	197	IH123966 88	202112112427	1	3	24/12/2021 06:53	24/12/2021 09:52	Interna-Não programada-Meio ambiente-Descarga Atmosférica	13800	19	14307	56,39
607 2	12	2021	14963	2	152	PO120848 69	202112112650	1	3	23/12/2021 22:47	24/12/2021 11:22	Interna-Não programada-Meio ambiente-Vento	13800	7	27324	88,01
607 2	12	2021	14943	3	197	IH122421 91	202112112798	1	3	24/12/2021 05:30	24/12/2021 12:06	Interna-Não programada-Meio ambiente-Descarga Atmosférica	13800	7	14307	46,13
607 2	12	2021	14985	31	180	NQ11146 978	202112112826	1	3	24/12/2021 07:56	24/12/2021 11:49	Interna-Não programada-Meio ambiente-Vento	220	25	23984	96,92
607 2	12	2021	14918	33	123	PS212560 86	202112112856	1	3	24/12/2021 08:00	24/12/2021 12:41	Interna-Não programada-Meio ambiente-Vento	220	1	33398	4,67
607 2	12	2021	14985	31	180	NQ21294 077	202112112963	1	3	24/12/2021 08:17	24/12/2021 10:58	Interna-Não programada-Meio ambiente-Descarga Atmosférica	220	1	23984	2,68
607 2	12	2021	14978	32	216	BF123652 35	202112113045	1	3	24/12/2021 08:24	24/12/2021 15:05	Interna-Não programada-Meio ambiente-Vento	34500	9	8629	60,09
607 2	12	2021	14918	31	123	ND12117 570LD	202112113054	1	3	24/12/2021 08:25	25/12/2021 15:33	Interna-Não programada-Meio ambiente-Vento	220	1	33398	31,14
607 2	12	2021	14918	31	123	ND12117 570LD	202112113054	1	3	25/12/2021 09:44	25/12/2021 15:33	Interna-Não programada-Meio ambiente-Vento	34500	94	33398	547,84

607 2	12	2021	16494	31	583	NQ12268 788	202112113155	1	3	24/12/2021 08:37	24/12/2021 16:05	Interna-Não programada-Meio ambiente-Vento	34500	5	17362	37,28
607 2	12	2021	16494	31	583	NQ12292 563LD	202112113155	1	3	24/12/2021 08:37	25/12/2021 19:17	Interna-Não programada-Meio ambiente-Vento	34500	31	17362	1074, 42
607 2	12	2021	14918	31	1	FB123211 29	202112113268	1	3	24/12/2021 08:50	24/12/2021 16:01	Interna-Não programada-Meio ambiente-Descarga Atmosférica	220	1	33398	7,17
607 2	12	2021	16494	3	129	NQ11280 401	202112113301	1	3	24/12/2021 08:53	24/12/2021 10:27	Interna-Não programada-Meio ambiente-Descarga Atmosférica	220	2	17362	3,12
607 2	12	2021	14943	3	197	IH122880 91	202112113362	1	3	24/12/2021 09:02	24/12/2021 14:45	Interna-Não programada-Meio ambiente-Descarga Atmosférica	13800	3	14307	17,15
607 2	12	2021	14978	1	216	38400292 94	202112113427	1	3	24/12/2021 09:11	24/12/2021 10:54	Interna-Não programada-Meio ambiente-Vento	220	1	8629	1,71
607 2	12	2021	16494	31	583	NQ12243 394RE	202112113435	1	3	24/12/2021 06:33	24/12/2021 13:09	Interna-Não programada-Meio ambiente-Descarga Atmosférica	34500	37	17362	243,7 1
607 2	12	2021	14963	33	152	F0210711 72	202112113561	1	3	24/12/2021 09:34	24/12/2021 21:02	Interna-Não programada-Meio ambiente-Descarga Atmosférica	220	2	27324	22,92
607 2	12	2021	14939	1	352	10012552 648	202112113706	1	3	24/12/2021 09:58	24/12/2021 20:45	Interna-Não programada-Meio ambiente-Descarga Atmosférica	220	1	13795	10,78
607 2	12	2021	14917	1	123	GY212884 28	202112113710	1	3	24/12/2021 09:59	24/12/2021 14:42	Interna-Não programada-Meio ambiente-Árvore ou Vegetação	220	3	6264	14,14
607 2	12	2021	14918	31	1	FB122455 66	202112113808	1	3	24/12/2021 10:10	24/12/2021 18:55	Interna-Não programada-Meio ambiente-Descarga Atmosférica	34500	113	33398	988,1 2
607 2	12	2021	14918	31	1	FB123983 36	202112113991	1	3	24/12/2021 10:36	24/12/2021 12:46	Interna-Não programada-Meio ambiente-Vento	34500	12	33398	25,91
607 2	12	2021	14963	33	152	F0123919 29	202112113993	1	3	24/12/2021 09:37	24/12/2021 18:26	Interna-Não programada-Meio ambiente-Descarga Atmosférica	34500	12	27324	105,7 2
607 2	12	2021	14943	31	197	C1123460 73	202112114046	1	3	24/12/2021 08:26	25/12/2021 16:52	Interna-Não programada-Meio ambiente-Vento	34500	355	14307	1151 0,78
607 2	12	2021	14916	31	209	GH212553 49	202112114049	1	3	24/12/2021 10:44	24/12/2021 15:13	Interna-Não programada-Meio ambiente-Vento	220	1	19124	4,48
607 2	12	2021	14943	3	197	IH122881 27	202112114070	1	3	24/12/2021 10:47	24/12/2021 12:51	Interna-Não programada-Meio ambiente-Descarga Atmosférica	13800	8	14307	16,47
607 2	12	2021	14978	32	216	JL1238333 8	202112114229	1	3	24/12/2021 11:09	24/12/2021 12:49	Interna-Não programada-Meio ambiente-Descarga Atmosférica	34500	39	8629	64,61
607 2	12	2021	14916	2	76	10005852 763	202112114356	1	3	24/12/2021 11:31	25/12/2021 09:08	Interna-Não programada-Meio ambiente-Vento	220	1	19124	21,60
607 2	12	2021	14873	2	456	NQ12243 514	202112114380	1	3	24/12/2021 08:54	24/12/2021 20:42	Interna-Não programada-Meio ambiente-Vento	13800	26	6199	306,7 1
607 2	12	2021	14978	32	216	BF212445 14	202112114429	1	3	24/12/2021 11:51	24/12/2021 16:19	Interna-Não programada-Meio ambiente-Vento	220	1	8629	4,45
607 2	12	2021	14916	33	76	MA12224 219	202112114451	1	3	24/12/2021 11:57	24/12/2021 15:05	Interna-Não programada-Meio ambiente-Vento	34500	20	19124	62,51
607 2	12	2021	14978	1	216	10008804 360	202112114564	1	3	24/12/2021 12:17	24/12/2021 14:15	Interna-Não programada-Meio ambiente-Vento	220	1	8629	1,96
607 2	12	2021	14917	1	123	PS121959 77	202112114630	1	3	24/12/2021 06:56	24/12/2021 15:28	Interna-Não programada-Meio ambiente-Vento	13800	58	6264	494,9 0
607 2	12	2021	14904	31	283	JL1231235 8LD	202112114696	1	3	24/12/2021 08:15	26/12/2021 15:09	Interna-Não programada-Meio ambiente-Vento	34500	9	11602	494,0 0
607 2	12	2021	14943	3	197	IH212422 03	202112114842	1	3	24/12/2021 13:10	24/12/2021 23:15	Interna-Não programada-Meio ambiente-Descarga Atmosférica	220	1	14307	10,07
607 2	12	2021	14917	1	123	GY112762 34	202112115001	1	3	24/12/2021 13:49	24/12/2021 16:54	Interna-Não programada-Meio ambiente-Vento	220	1	6264	3,08
607 2	12	2021	14943	2	197	40201204 70	202112115050	1	3	24/12/2021 14:05	24/12/2021 19:09	Interna-Não programada-Meio ambiente-Vento	220	1	14307	5,06
607 2	12	2021	14930	1	259	FA124043 71	202112115076	1	3	24/12/2021 14:13	25/12/2021 17:08	Interna-Não programada-Meio ambiente-Descarga Atmosférica	13800	91	53318	2448, 13
607 2	12	2021	14943	31	197	TI1215624 4RE	202112115098	1	3	24/12/2021 14:22	25/12/2021 01:22	Interna-Não programada-Meio ambiente-Vento	34500	51	14307	560,9 2

607 2	12	2021	14943	3	197	6814786	202112115128	1	3	24/12/2021 14:30	24/12/2021 22:05	Interna-Não programada-Meio ambiente-Descarga Atmosférica	13800	5	14307	37,90
607 2	12	2021	14978	1	216	10011225 201	202112115162	1	3	24/12/2021 14:41	24/12/2021 16:51	Interna-Não programada-Meio ambiente-Vento	220	1	8629	2,17
607 2	12	2021	14916	31	209	CH113298 20	202112115168	1	3	24/12/2021 14:41	24/12/2021 19:14	Interna-Não programada-Meio ambiente-Vento	220	45	19124	204,5 8
607 2	12	2021	14918	31	1	FB122115 35	202112115491	1	3	24/12/2021 16:00	25/12/2021 08:35	Interna-Não programada-Meio ambiente-Descarga Atmosférica	34500	58	33398	961,1 2
607 2	12	2021	16494	31	583	NQ12277 801	202112115499	1	3	24/12/2021 16:20	24/12/2021 18:57	Interna-Não programada-Meio ambiente-Descarga Atmosférica	34500	2	17362	5,22
607 2	12	2021	16494	31	583	NQ12243 394RE	202112115663	1	3	24/12/2021 17:15	25/12/2021 11:35	Interna-Não programada-Meio ambiente-Árvore ou Vegetação	34500	8	17362	146,6 3
607 2	12	2021	16494	31	583	NQ12243 394RE	202112115663	1	3	24/12/2021 17:15	25/12/2021 15:25	Interna-Não programada-Meio ambiente-Árvore ou Vegetação	34500	16	17362	354,6 4
607 2	12	2021	16494	31	583	NQ12243 394RE	202112115663	1	3	24/12/2021 17:15	26/12/2021 16:01	Interna-Não programada-Meio ambiente-Árvore ou Vegetação	34500	13	17362	608,1 1
607 2	12	2021	14916	33	76	MA12224 219	202112115682	1	3	24/12/2021 16:56	25/12/2021 17:53	Interna-Não programada-Meio ambiente-Vento	34500	14	19124	349,3 6
607 2	12	2021	14916	33	76	MA12224 219	202112115682	1	3	24/12/2021 16:56	25/12/2021 21:17	Interna-Não programada-Meio ambiente-Vento	34500	9	19124	255,2 2
607 2	12	2021	14916	33	76	MA12224 219	202112115682	1	3	24/12/2021 16:56	27/12/2021 21:03	Interna-Não programada-Meio ambiente-Vento	34500	14	19124	1065, 52
607 2	12	2021	14916	33	76	MA12224 219	202112115682	1	3	25/12/2021 21:50	26/12/2021 00:37	Interna-Não programada-Meio ambiente-Vento	34500	14	19124	39,15
607 2	12	2021	14916	33	76	MA13224 212	202112115682	1	3	25/12/2021 21:50	27/12/2021 21:03	Interna-Não programada-Meio ambiente-Vento	34500	9	19124	424,9 5
607 2	12	2021	16494	2	129	27500189 67	202112115700	1	3	24/12/2021 17:27	24/12/2021 21:54	Interna-Não programada-Meio ambiente-Vento	220	1	17362	4,44
607 2	12	2021	14904	31	283	34800014 13	202112115730	1	3	24/12/2021 17:38	25/12/2021 00:11	Interna-Não programada-Meio ambiente-Vento	220	1	11602	6,54
607 2	12	2021	16494	3	129	NQ12219 200	202112115753	1	3	24/12/2021 15:15	24/12/2021 19:15	Interna-Não programada-Meio ambiente-Descarga Atmosférica	13800	26	17362	103,8 8
607 2	12	2021	14904	31	283	FB112550 42	202112115769	1	3	24/12/2021 17:48	25/12/2021 03:50	Interna-Não programada-Meio ambiente-Vento	220	18	11602	180,3 1
607 2	12	2021	14963	33	152	FO120525 72	202112115906	1	3	24/12/2021 18:16	24/12/2021 23:01	Interna-Não programada-Meio ambiente-Descarga Atmosférica	34500	3	27324	14,25
607 2	12	2021	16494	31	583	NQ12351 186	202112115913	1	3	24/12/2021 18:17	25/12/2021 02:06	Interna-Não programada-Meio ambiente-Descarga Atmosférica	34500	8	17362	62,50
607 2	12	2021	16494	31	583	TI1216262 4	202112116050	1	3	24/12/2021 17:16	25/12/2021 11:57	Interna-Não programada-Meio ambiente-Vento	34500	69	17362	1288, 36
607 2	12	2021	14985	31	180	NQ21197 688	202112116052	1	3	24/12/2021 18:47	24/12/2021 20:45	Interna-Não programada-Meio ambiente-Vento	220	1	23984	1,95
607 2	12	2021	14985	31	180	NQ11262 916	202112116053	1	3	24/12/2021 18:48	24/12/2021 23:34	Interna-Não programada-Meio ambiente-Descarga Atmosférica	220	16	23984	76,18
607 2	12	2021	16494	2	129	27500846 05	202112116056	1	3	24/12/2021 18:49	24/12/2021 22:10	Interna-Não programada-Meio ambiente-Vento	220	1	17362	3,35
607 2	12	2021	14904	1	52	BF110562 14	202112116070	1	3	24/12/2021 17:03	24/12/2021 21:30	Interna-Não programada-Meio ambiente-Vento	220	91	11602	404,2 9
607 2	12	2021	14918	31	123	IA121322 52	202112116105	1	3	24/12/2021 18:46	25/12/2021 02:45	Interna-Não programada-Meio ambiente-Vento	34500	3	33398	23,92
607 2	12	2021	14904	1	52	38700213 40	202112116124	1	3	24/12/2021 19:09	24/12/2021 23:45	Interna-Não programada-Meio ambiente-Descarga Atmosférica	220	1	11602	4,61
607 2	12	2021	14943	3	197	IH213142 61	202112116232	1	3	24/12/2021 19:20	25/12/2021 10:31	Interna-Não programada-Meio ambiente-Descarga Atmosférica	220	1	14307	15,17
607 2	12	2021	14917	1	123	15500089 52	202112116294	1	3	24/12/2021 19:10	25/12/2021 00:25	Interna-Não programada-Meio ambiente-Vento	220	1	6264	5,25
607 2	12	2021	16494	3	129	NQ11219 006	202112116398	1	3	24/12/2021 15:15	24/12/2021 21:39	Interna-Não programada-Meio ambiente-Descarga Atmosférica	13800	25	17362	159,8 8

607 2	12	2021	14916	1	343	MA12405 108	202112116483	1	3	24/12/2021 23:46	24/12/2021 23:55	Interna-Não programada-Meio ambiente-Árvore ou Vegetação	13800	1529	19124	224,6 8
607 2	12	2021	14916	1	343	03430214	202112116483	1	3	25/12/2021 00:39	25/12/2021 00:57	Interna-Não programada-Meio ambiente-Árvore ou Vegetação	13800	1529	19124	482,4 8
607 2	12	2021	14916	1	343	03430214	202112116483	1	3	25/12/2021 17:00	25/12/2021 17:57	Interna-Não programada-Meio ambiente-Árvore ou Vegetação	13800	1529	19124	1431, 31
607 2	12	2021	14943	2	197	IH104039 49	202112116825	1	3	24/12/2021 20:01	24/12/2021 20:04	Interna-Não programada-Meio ambiente-Vento	13800	3360	14307	213,7 3
607 2	12	2021	14943	2	197	IH164075 63	202112116825	1	3	24/12/2021 20:10	24/12/2021 20:14	Interna-Não programada-Meio ambiente-Vento	13800	193	14307	13,46
607 2	12	2021	14943	2	197	IH164182 99	202112116825	1	3	24/12/2021 20:10	24/12/2021 20:14	Interna-Não programada-Meio ambiente-Vento	13800	682	14307	49,63
607 2	12	2021	14943	2	197	IH164318 25	202112116825	1	3	24/12/2021 20:10	24/12/2021 22:27	Interna-Não programada-Meio ambiente-Vento	13800	109	14307	248,5 8
607 2	12	2021	14943	2	197	IH122821 67	202112116825	1	3	24/12/2021 20:10	24/12/2021 22:34	Interna-Não programada-Meio ambiente-Vento	13800	648	14307	1552, 14
607 2	12	2021	14943	2	197	IH120636 12	202112116825	1	3	24/12/2021 20:10	24/12/2021 22:46	Interna-Não programada-Meio ambiente-Vento	13800	426	14307	1106, 42
607 2	12	2021	14943	2	197	IH164318 25	202112116825	1	3	24/12/2021 20:10	24/12/2021 23:43	Interna-Não programada-Meio ambiente-Vento	13800	122	14307	432,9 6
607 2	12	2021	14943	2	197	IH164318 25	202112116825	1	3	24/12/2021 20:10	25/12/2021 00:29	Interna-Não programada-Meio ambiente-Vento	13800	24	14307	103,5 5
607 2	12	2021	14943	2	197	IH123731 70LD	202112116825	1	3	24/12/2021 20:10	25/12/2021 01:00	Interna-Não programada-Meio ambiente-Vento	13800	2	14307	9,66
607 2	12	2021	14943	2	197	IH123731 70LD	202112116825	1	3	24/12/2021 21:51	25/12/2021 01:00	Interna-Não programada-Meio ambiente-Vento	13800	117	14307	367,8 0
607 2	12	2021	14943	2	197	IH104039 49	202112116825	1	3	24/12/2021 22:37	24/12/2021 22:46	Interna-Não programada-Meio ambiente-Vento	13800	2707	14307	412,0 7
607 2	12	2021	14943	2	197	IH130887 93	202112116825	1	3	24/12/2021 23:47	25/12/2021 00:07	Interna-Não programada-Meio ambiente-Vento	13800	122	14307	41,75
607 2	12	2021	14943	2	197	IH121718 69	202112116946	1	3	24/12/2021 20:07	25/12/2021 01:08	Interna-Não programada-Meio ambiente-Descarga Atmosférica	13800	58	14307	290,7 4
607 2	12	2021	14943	2	197	IH121523 23	202112116983	1	3	24/12/2021 20:17	25/12/2021 11:53	Interna-Não programada-Meio ambiente-Descarga Atmosférica	220	1	14307	15,60
607 2	12	2021	14916	31	209	SD213331 31	202112117352	1	3	24/12/2021 21:03	25/12/2021 08:00	Interna-Não programada-Meio ambiente-Vento	220	2	19124	21,90
607 2	12	2021	14943	31	197	TI1229504 4RE	202112117675	1	3	24/12/2021 22:15	25/12/2021 14:55	Interna-Não programada-Meio ambiente-Descarga Atmosférica	34500	27	14307	449,6 7
607 2	12	2021	14943	31	197	TI2135549 1	202112117749	1	3	24/12/2021 14:22	25/12/2021 02:26	Interna-Não programada-Meio ambiente-Vento	220	1	14307	12,07
607 2	12	2021	14978	33	216	6919077	202112117809	1	3	24/12/2021 23:22	25/12/2021 04:55	Interna-Não programada-Meio ambiente-Vento	34500	9	8629	49,90
607 2	12	2021	14963	1	110	FO120000 22	202112117823	1	3	24/12/2021 20:44	25/12/2021 08:10	Interna-Não programada-Meio ambiente-Descarga Atmosférica	13800	17	27324	194,1 3
607 2	12	2021	14904	1	52	8182683	202112117843	1	3	24/12/2021 19:24	25/12/2021 18:00	Interna-Não programada-Meio ambiente-Vento	13800	2	11602	45,17
607 2	12	2021	14963	33	152	TB121568 07	202112117887	1	3	24/12/2021 21:35	25/12/2021 09:38	Interna-Não programada-Meio ambiente-Vento	34500	11	27324	132,4 8
607 2	12	2021	14963	33	152	TB121568 07	202112117887	1	3	24/12/2021 21:35	25/12/2021 13:26	Interna-Não programada-Meio ambiente-Vento	34500	60	27324	951,1 0
607 2	12	2021	14963	33	152	TB121568 07	202112117887	1	3	24/12/2021 21:35	25/12/2021 13:36	Interna-Não programada-Meio ambiente-Vento	34500	8	27324	128,0 6
607 2	12	2021	14963	33	152	TB121568 07	202112117887	1	3	25/12/2021 09:38	25/12/2021 13:26	Interna-Não programada-Meio ambiente-Vento	34500	6	27324	22,85
607 2	12	2021	14939	2	352	MU18418 349TS	202112117930	1	3	25/12/2021 01:35	25/12/2021 08:43	Interna-Não programada-Meio ambiente-Descarga Atmosférica	13800	70	13795	499,0 2
607 2	12	2021	14930	1	259	FA121645 36	202112117943	1	3	24/12/2021 20:33	25/12/2021 09:23	Interna-Não programada-Meio ambiente-Vento	13800	240	53318	3077, 07

607 2	12	2021	14943	31	197	TI1235550 3	202112118035	1	3	25/12/2021 05:46	25/12/2021 09:20	Interna-Não programada-Meio ambiente-Vento	34500	9	14307	32,00
607 2	12	2021	14939	1	47	ET123919 16	202112118042	1	3	24/12/2021 22:45	25/12/2021 18:34	Interna-Não programada-Meio ambiente-Vento	13800	16	13795	316,9 7
607 2	12	2021	14939	1	47	ET123919 16	202112118042	1	3	24/12/2021 22:45	25/12/2021 22:37	Interna-Não programada-Meio ambiente-Vento	13800	2	13795	47,75
607 2	12	2021	14939	1	47	ET123919 16	202112118042	1	3	24/12/2021 22:45	26/12/2021 20:23	Interna-Não programada-Meio ambiente-Vento	13800	5	13795	228,1 9
607 2	12	2021	14939	1	47	ET123919 16	202112118042	1	3	24/12/2021 22:45	26/12/2021 21:11	Interna-Não programada-Meio ambiente-Vento	13800	5	13795	232,1 5
607 2	12	2021	14939	1	47	FO184183 57TS	202112118042	1	3	25/12/2021 18:34	25/12/2021 21:11	Interna-Não programada-Meio ambiente-Vento	13800	78	13795	204,3 0
607 2	12	2021	14939	1	47	ET123919 16	202112118042	1	3	25/12/2021 18:34	25/12/2021 22:37	Interna-Não programada-Meio ambiente-Vento	13800	9	13795	36,49
607 2	12	2021	14939	1	47	FO122942 09	202112118042	1	3	25/12/2021 18:34	26/12/2021 21:11	Interna-Não programada-Meio ambiente-Vento	220	1	13795	26,61
607 2	12	2021	14904	31	283	FB122868 63	202112118158	1	3	25/12/2021 06:15	25/12/2021 09:16	Interna-Não programada-Meio ambiente-Vento	34500	104	11602	312,5 8
607 2	12	2021	14917	1	123	15500284 58	202112118193	1	3	25/12/2021 07:09	25/12/2021 10:10	Interna-Não programada-Meio ambiente-Vento	220	1	6264	3,01
607 2	12	2021	16494	31	583	NQ21158 616	202112118196	1	3	25/12/2021 07:12	25/12/2021 09:12	Interna-Não programada-Meio ambiente-Vento	220	1	17362	2,01
607 2	12	2021	14978	33	216	JL12126485 9	202112118242	1	3	25/12/2021 07:24	25/12/2021 12:12	Interna-Não programada-Meio ambiente-Descarga Atmosférica	220	1	8629	4,80
607 2	12	2021	14943	2	197	IH123754 76	202112118278	1	3	25/12/2021 06:44	25/12/2021 10:20	Interna-Não programada-Meio ambiente-Vento	13800	56	14307	200,9 9
607 2	12	2021	16494	31	583	10015856 907	202112118289	1	3	25/12/2021 07:37	25/12/2021 10:36	Interna-Não Programada-Meio ambiente-Inundação	220	1	17362	2,98
607 2	12	2021	14918	31	123	ND10401 466	202112118327	1	3	25/12/2021 07:47	25/12/2021 12:23	Interna-Não programada-Meio ambiente-Vento	34500	146	33398	670,1 0
607 2	12	2021	14918	31	123	ND10401 466	202112118327	1	3	25/12/2021 12:17	25/12/2021 12:23	Interna-Não programada-Meio ambiente-Vento	34500	1328	33398	136,4 9
607 2	12	2021	14916	32	209	SD213464 76	202112118351	1	3	25/12/2021 07:54	25/12/2021 22:22	Interna-Não programada-Meio ambiente-Vento	220	2	19124	28,91
607 2	12	2021	16494	3	129	NQ21095 815	202112118353	1	3	25/12/2021 07:55	25/12/2021 10:16	Interna-Não programada-Meio ambiente-Vento	220	3	17362	7,03
607 2	12	2021	14917	1	123	GY112761 86	202112118430	1	3	25/12/2021 08:15	25/12/2021 14:54	Interna-Não programada-Meio ambiente-Descarga Atmosférica	220	1	6264	6,65
607 2	12	2021	14943	3	197	IH124300 81	202112118432	1	3	25/12/2021 08:15	25/12/2021 12:32	Interna-Não programada-Meio ambiente-Descarga Atmosférica	13800	20	14307	85,59
607 2	12	2021	14943	31	197	53000005 82	202112118461	1	3	25/12/2021 08:22	25/12/2021 13:12	Interna-Não programada-Meio ambiente-Vento	220	1	14307	4,83
607 2	12	2021	14943	2	197	40200150 30	202112118464	1	3	25/12/2021 08:23	25/12/2021 13:32	Interna-Não programada-Meio ambiente-Vento	220	1	14307	5,14
607 2	12	2021	14963	1	110	24100163 22	202112118526	1	3	25/12/2021 08:37	25/12/2021 11:41	Interna-Não programada-Meio ambiente-Vento	220	1	27324	3,05
607 2	12	2021	14916	32	209	SD121313 45	202112118527	1	3	24/12/2021 22:04	26/12/2021 17:19	Interna-Não programada-Meio ambiente-Árvore ou Vegetação	34500	7	19124	302,8 0
607 2	12	2021	14904	31	283	FB112550 42	202112118539	1	3	25/12/2021 08:42	26/12/2021 00:12	Interna-Não programada-Meio ambiente-Vento	220	18	11602	278,9 5
607 2	12	2021	14873	2	456	NQ12274 742	202112118581	1	3	25/12/2021 08:04	25/12/2021 12:33	Interna-Não programada-Meio ambiente-Vento	13800	17	6199	76,09
607 2	12	2021	14918	33	123	PS122576 90	202112118637	1	3	25/12/2021 09:10	25/12/2021 10:34	Interna-Não programada-Meio ambiente-Descarga Atmosférica	34500	9	33398	12,52
607 2	12	2021	14943	3	197	IH122207 14	202112118644	1	3	25/12/2021 09:12	25/12/2021 12:29	Interna-Não programada-Meio ambiente-Vento	220	1	14307	3,27
607 2	12	2021	14918	31	1	FB122115 36	202112118654	1	3	25/12/2021 09:15	25/12/2021 12:08	Interna-Não programada-Meio ambiente-Descarga Atmosférica	34500	7	33398	20,18



607 2	12	2021	14978	32	216	38400221 00	202112118662	1	3	25/12/2021 09:16	25/12/2021 16:58	Interna-Não programada-Meio ambiente-Vento	220	1	8629	7,69
607 2	12	2021	14916	33	76	MA12130 281	202112118667	1	3	25/12/2021 08:33	26/12/2021 12:23	Interna-Não programada-Meio ambiente-Vento	34500	11	19124	306,1 1
607 2	12	2021	14918	33	123	GY122705 23	202112118695	1	3	25/12/2021 09:25	25/12/2021 13:01	Interna-Não programada-Meio ambiente-Descarga Atmosférica	34500	11	33398	39,49
607 2	12	2021	14917	1	123	GY212159 53	202112118857	1	3	25/12/2021 10:06	25/12/2021 17:04	Interna-Não programada-Meio ambiente-Descarga Atmosférica	220	2	6264	13,91
607 2	12	2021	14985	31	180	NQ12265 692	202112118907	1	3	25/12/2021 10:11	25/12/2021 12:44	Interna-Não programada-Meio ambiente-Descarga Atmosférica	34500	7	23984	17,74
607 2	12	2021	14904	31	283	FB122550 44	202112118919	1	3	25/12/2021 10:21	25/12/2021 18:33	Interna-Não programada-Meio ambiente-Vento	34500	38	11602	311,0 0
607 2	12	2021	14943	31	197	CJ124428 26	202112118977	1	3	24/12/2021 10:12	25/12/2021 13:32	Interna-Não programada-Meio ambiente-Descarga Atmosférica	34500	2	14307	54,66
607 2	12	2021	14985	31	180	NQ11353 786	202112118989	1	3	25/12/2021 10:41	25/12/2021 13:23	Interna-Não programada-Meio ambiente-Vento	220	1	23984	2,70
607 2	12	2021	14917	1	123	IAAA2123 2151	202112119026	1	3	25/12/2021 10:51	25/12/2021 11:49	Interna-Não programada-Meio ambiente-Vento	220	1	6264	0,96
607 2	12	2021	14918	31	123	IAAA2111 4358	202112119027	1	3	25/12/2021 10:51	25/12/2021 13:13	Interna-Não programada-Meio ambiente-Vento	220	1	33398	2,36
607 2	12	2021	14873	2	456	NQ12264 564	202112119041	1	3	25/12/2021 10:08	25/12/2021 15:13	Interna-Não programada-Meio ambiente-Vento	13800	12	6199	60,81
607 2	12	2021	14904	31	283	JL1231464 6	202112119083	1	3	25/12/2021 11:12	26/12/2021 18:41	Interna-Não programada-Meio ambiente-Vento	34500	9	11602	283,2 8
607 2	12	2021	14916	33	76	MA12290 214	202112119086	1	3	25/12/2021 11:13	25/12/2021 16:40	Interna-Não programada-Meio ambiente-Descarga Atmosférica	34500	15	19124	81,55
607 2	12	2021	16494	31	583	NQ12345 105	202112119088	1	3	25/12/2021 09:28	25/12/2021 13:29	Interna-Não programada-Meio ambiente-Vento	34500	12	17362	48,20
607 2	12	2021	14939	1	352	MU12086 727	202112119103	1	3	25/12/2021 11:20	26/12/2021 00:20	Interna-Não programada-Meio ambiente-Descarga Atmosférica	220	1	13795	12,99
607 2	12	2021	14985	31	180	NQ12238 457	202112119112	1	3	25/12/2021 11:23	25/12/2021 16:54	Interna-Não programada-Meio ambiente-Descarga Atmosférica	34500	9	23984	49,65
607 2	12	2021	14943	31	197	TI2119770 9	202112119130	1	3	25/12/2021 11:30	26/12/2021 14:39	Interna-Não programada-Meio ambiente-Vento	220	1	14307	27,14
607 2	12	2021	14943	31	197	TI1229504 2LD	202112119130	1	3	25/12/2021 11:36	26/12/2021 19:35	Interna-Não programada-Meio ambiente-Vento	34500	3	14307	95,95
607 2	12	2021	14943	31	197	20103365	202112119130	1	3	25/12/2021 11:36	26/12/2021 19:47	Interna-Não programada-Meio ambiente-Vento	220	1	14307	32,19
607 2	12	2021	14943	31	197	TI2119770 9	202112119130	1	3	26/12/2021 14:40	26/12/2021 20:02	Interna-Não programada-Meio ambiente-Vento	220	1	14307	5,37
607 2	12	2021	14918	31	123	IA122187 98	202112119209	1	3	25/12/2021 07:52	25/12/2021 19:59	Interna-Não programada-Meio ambiente-Descarga Atmosférica	34500	4	33398	48,41
607 2	12	2021	14930	1	259	JL1223703 7	202112119250	1	3	25/12/2021 11:36	25/12/2021 19:05	Interna-Não programada-Meio ambiente-Vento	13800	20	53318	149,3 4
607 2	12	2021	14943	2	197	IH212304 65	202112119300	1	3	25/12/2021 12:34	25/12/2021 13:44	Interna-Não programada-Meio ambiente-Vento	220	1	14307	1,16
607 2	12	2021	14943	3	197	IH211878 22	202112119310	1	3	25/12/2021 12:37	25/12/2021 14:47	Interna-Não programada-Meio ambiente-Vento	220	1	14307	2,16
607 2	12	2021	14985	31	180	NQ12243 457	202112119337	1	3	25/12/2021 12:52	25/12/2021 21:35	Interna-Não programada-Meio ambiente-Vento	34500	3	23984	26,13
607 2	12	2021	14916	31	209	GH122098 52	202112119341	1	3	25/12/2021 11:17	26/12/2021 18:53	Interna-Não programada-Meio ambiente-Vento	34500	14	19124	442,2 1
607 2	12	2021	14963	33	152	FO120525 76	202112119364	1	3	25/12/2021 13:02	25/12/2021 19:05	Interna-Não programada-Meio ambiente-Descarga Atmosférica	34500	2	27324	12,09
607 2	12	2021	14943	2	197	IH212523 09	202112119379	1	3	25/12/2021 13:06	25/12/2021 14:01	Interna-Não programada-Meio ambiente-Vento	220	2	14307	1,80
607 2	12	2021	14985	31	180	NQ12265 692	202112119382	1	3	25/12/2021 12:59	25/12/2021 15:03	Interna-Não programada-Meio ambiente-Descarga Atmosférica	34500	7	23984	14,44

607 2	12	2021	16494	1	583	27500008 47	202112119433	1	3	25/12/2021 13:23	25/12/2021 18:08	Interna-Não programada-Meio ambiente-Vento	220	1	17362	4,74
607 2	12	2021	14904	32	283	C1123254 18	202112119487	1	3	25/12/2021 13:53	26/12/2021 14:04	Interna-Não programada-Meio ambiente-Descarga Atmosférica	34500	3	11602	72,54
607 2	12	2021	14943	3	197	IH214435 18	202112119511	1	3	25/12/2021 14:01	25/12/2021 15:35	Interna-Não programada-Meio ambiente-Vento	220	1	14307	1,56
607 2	12	2021	14916	1	76	CH121645 64	202112119591	1	3	25/12/2021 14:04	25/12/2021 19:42	Interna-Não programada-Meio ambiente-Descarga Atmosférica	13800	48	19124	270,0 3
607 2	12	2021	16494	31	583	NQ21393 359	202112119619	1	3	25/12/2021 15:01	26/12/2021 11:24	Interna-Não programada-Meio ambiente-Descarga Atmosférica	220	1	17362	20,37
607 2	12	2021	14943	3	197	IH212304 59	202112119622	1	3	25/12/2021 15:03	25/12/2021 19:05	Interna-Não programada-Meio ambiente-Vento	220	1	14307	4,02
607 2	12	2021	16494	31	583	TI2126718 5	202112119710	1	3	25/12/2021 15:54	25/12/2021 20:49	Interna-Não programada-Meio ambiente-Vento	220	1	17362	4,91
607 2	12	2021	14916	32	76	CH211600 88	202112119758	1	3	25/12/2021 16:16	26/12/2021 19:03	Interna-Não programada-Meio ambiente-Vento	220	1	19124	26,78
607 2	12	2021	14918	31	123	IAAA2125 4267	202112119823	1	3	25/12/2021 16:41	25/12/2021 20:29	Interna-Não programada-Meio ambiente-Vento	220	1	33398	3,80
607 2	12	2021	14918	31	123	NQ12256 420	202112119859	1	3	25/12/2021 16:23	26/12/2021 03:35	Interna-Não programada-Meio ambiente-Vento	34500	31	33398	346,8 7
607 2	12	2021	16494	31	583	NQ12317 176	202112119878	1	3	25/12/2021 16:58	25/12/2021 23:06	Interna-Não programada-Meio ambiente-Descarga Atmosférica	34500	77	17362	471,0 5
607 2	12	2021	14985	31	180	NQ12262 821	202112119898	1	3	25/12/2021 17:04	25/12/2021 21:46	Interna-Não programada-Meio ambiente-Vento	34500	8	23984	37,47
607 2	12	2021	16494	31	583	NQ21406 173	202112119909	1	3	25/12/2021 16:58	26/12/2021 10:06	Interna-Não programada-Meio ambiente-Descarga Atmosférica	220	1	17362	17,12
607 2	12	2021	16494	31	583	NQ12292 677	202112119947	1	3	25/12/2021 16:41	25/12/2021 19:00	Interna-Não programada-Meio ambiente-Descarga Atmosférica	34500	5	17362	11,56
607 2	12	2021	14917	1	123	IA122115 63	202112119982	1	3	25/12/2021 16:33	26/12/2021 08:05	Interna-Não programada-Meio ambiente-Vento	13800	8	6264	124,2 6
607 2	12	2021	14943	2	197	40200878 18	202112119993	1	3	25/12/2021 17:41	25/12/2021 19:06	Interna-Não programada-Meio ambiente-Vento	220	1	14307	1,41
607 2	12	2021	14943	3	197	IH211457 22	202112120048	1	3	25/12/2021 18:01	25/12/2021 21:17	Interna-Não programada-Meio ambiente-Descarga Atmosférica	220	1	14307	3,26
607 2	12	2021	14943	3	197	IH214435 18	202112120049	1	3	25/12/2021 18:01	25/12/2021 20:12	Interna-Não programada-Meio ambiente-Descarga Atmosférica	220	1	14307	2,17
607 2	12	2021	14985	31	180	NQ21238 450	202112120155	1	3	25/12/2021 18:42	26/12/2021 07:32	Interna-Não programada-Meio ambiente-Descarga Atmosférica	220	1	23984	12,83
607 2	12	2021	14904	1	52	BF113815 63	202112120339	1	3	25/12/2021 19:43	26/12/2021 00:49	Interna-Não programada-Meio ambiente-Vento	220	6	11602	30,58
607 2	12	2021	14917	1	123	IA122620 59	202112120382	1	3	25/12/2021 17:24	26/12/2021 00:12	Interna-Não programada-Meio ambiente-Vento	13800	19	6264	128,9 8
607 2	12	2021	14930	1	259	FA124043 71	202112120386	1	3	26/12/2021 07:20	26/12/2021 11:44	Interna-Não programada-Meio ambiente-Vento	13800	90	53318	395,9 8
607 2	12	2021	14943	31	197	TI1239676 1	202112120406	1	3	25/12/2021 20:12	26/12/2021 13:33	Interna-Não programada-Meio ambiente-Descarga Atmosférica	34500	4	14307	69,36
607 2	12	2021	14873	2	456	NQ12371 855RE	202112120580	1	3	25/12/2021 21:14	26/12/2021 11:35	Interna-Não programada-Meio ambiente-Vento	13800	128	6199	1835, 48
607 2	12	2021	14943	2	197	IH123071 29	202112120596	1	3	25/12/2021 21:38	25/12/2021 23:29	Interna-Não programada-Meio ambiente-Descarga Atmosférica	13800	13	14307	23,84
607 2	12	2021	14930	1	259	FA121645 36	202112120777	1	3	25/12/2021 23:30	26/12/2021 04:23	Interna-Não programada-Meio ambiente-Vento	13800	241	53318	1173, 80
607 2	12	2021	14873	2	456	NQ12268 729	202112120781	1	3	25/12/2021 23:41	26/12/2021 07:13	Interna-Não programada-Meio ambiente-Descarga Atmosférica	13800	49	6199	368,7 5
607 2	12	2021	14985	31	180	NQ12219 192	202112120964	1	3	26/12/2021 06:22	26/12/2021 10:37	Interna-Não programada-Meio ambiente-Descarga Atmosférica	34500	8	23984	34,00
607 2	12	2021	14939	1	352	MU12357 192	202112120984	1	3	26/12/2021 06:30	26/12/2021 19:32	Interna-Não programada-Meio ambiente-Descarga Atmosférica	13800	2	13795	26,06

607 2	12	2021	16494	31	583	NQ12262 802LD	202112121043	1	3	26/12/2021 06:51	26/12/2021 09:40	Interna-Não programada-Meio ambiente-Árvore ou Vegetação	34500	8	17362	22,48
607 2	12	2021	14943	3	197	IH112055 76	202112121097	1	3	26/12/2021 07:09	26/12/2021 10:38	Interna-Não programada-Meio ambiente-Vento	220	3	14307	10,43
607 2	12	2021	14873	1	18	NQ112171 084	202112121133	1	3	26/12/2021 04:44	26/12/2021 08:31	Interna-Não programada-Meio ambiente-Vento	13800	46	6199	174,0 2
607 2	12	2021	14904	31	283	FB122868 63	202112121146	1	3	26/12/2021 07:15	26/12/2021 12:17	Interna-Não programada-Meio ambiente-Vento	34500	104	11602	522,6 6
607 2	12	2021	14904	1	52	BF122621 60	202112121185	1	3	26/12/2021 07:26	26/12/2021 10:13	Interna-Não programada-Meio ambiente-Descarga Atmosférica	13800	5	11602	13,88
607 2	12	2021	16494	31	583	TI1226718 4	202112121196	1	3	26/12/2021 07:40	26/12/2021 11:19	Interna-Não programada-Meio ambiente-Descarga Atmosférica	220	1	17362	3,64
607 2	12	2021	14904	1	52	BF113815 63	202112121204	1	3	26/12/2021 07:41	26/12/2021 13:09	Interna-Não programada-Meio ambiente-Vento	220	6	11602	32,75
607 2	12	2021	14918	31	1	FB122115 35	202112121210	1	3	26/12/2021 07:43	26/12/2021 11:14	Interna-Não programada-Meio ambiente-Descarga Atmosférica	34500	245	33398	860,1 5
607 2	12	2021	14918	31	1	FB122115 35	202112121210	1	3	26/12/2021 07:43	26/12/2021 17:36	Interna-Não programada-Meio ambiente-Descarga Atmosférica	34500	116	33398	1145, 79
607 2	12	2021	14916	33	76	SD123892 77	202112121212	1	3	26/12/2021 07:43	26/12/2021 18:19	Interna-Não programada-Meio ambiente-Vento	34500	25	19124	264,6 6
607 2	12	2021	14985	31	180	NQ12358 174	202112121222	1	3	26/12/2021 07:46	26/12/2021 18:16	Interna-Não programada-Meio ambiente-Vento	34500	3	23984	31,50
607 2	12	2021	14904	32	283	TE122815 53	202112121280	1	3	25/12/2021 19:19	26/12/2021 17:02	Interna-Não programada-Meio ambiente-Vento	34500	138	11602	2996, 48
607 2	12	2021	14918	31	1	FB113785 08	202112121296	1	3	26/12/2021 15:03	26/12/2021 17:14	Interna-Não programada-Meio ambiente-Vento	220	4	33398	8,73
607 2	12	2021	14904	32	283	CJ120479 79	202112121374	1	3	26/12/2021 06:20	26/12/2021 13:11	Interna-Não programada-Meio ambiente-Descarga Atmosférica	34500	8	11602	54,70
607 2	12	2021	14904	32	283	CJ120479 79	202112121374	1	3	26/12/2021 06:20	26/12/2021 15:25	Interna-Não programada-Meio ambiente-Descarga Atmosférica	34500	9	11602	81,64
607 2	12	2021	16494	31	583	NQ12292 625	202112121399	1	3	26/12/2021 08:28	26/12/2021 11:30	Interna-Não programada-Meio ambiente-Vento	34500	11	17362	33,21
607 2	12	2021	14918	31	123	IAAA2121 8847	202112121403	1	3	26/12/2021 08:30	26/12/2021 12:20	Interna-Não programada-Meio ambiente-Vento	220	1	33398	3,83
607 2	12	2021	14943	3	197	99500070 02	202112121420	1	3	26/12/2021 08:32	26/12/2021 11:25	Interna-Não programada-Meio ambiente-Vento	220	1	14307	2,87
607 2	12	2021	14943	3	197	IH123967 35	202112121494	1	3	26/12/2021 08:50	26/12/2021 13:36	Interna-Não programada-Meio ambiente-Descarga Atmosférica	13800	4	14307	19,03
607 2	12	2021	14963	2	152	PO120387 70	202112121513	1	3	26/12/2021 08:56	27/12/2021 00:06	Interna-Não programada-Meio ambiente-Descarga Atmosférica	13800	23	27324	348,6 6
607 2	12	2021	14917	1	123	IA122620 59	202112121548	1	3	26/12/2021 08:16	26/12/2021 11:33	Interna-Não programada-Meio ambiente-Vento	13800	19	6264	62,23
607 2	12	2021	14873	2	456	NQ12315 489	202112121596	1	3	26/12/2021 09:17	26/12/2021 13:36	Interna-Não programada-Meio ambiente-Descarga Atmosférica	220	1	6199	4,31
607 2	12	2021	14916	2	76	10019331 892	202112121600	1	3	26/12/2021 09:17	26/12/2021 16:10	Interna-Não programada-Meio ambiente-Vento	220	1	19124	6,88
607 2	12	2021	14963	33	152	FO122025 57	202112121654	1	3	26/12/2021 09:05	26/12/2021 12:31	Interna-Não programada-Meio ambiente-Descarga Atmosférica	34500	42	27324	143,8 2
607 2	12	2021	14978	1	216	JL1220878 2LD	202112121715	1	3	26/12/2021 09:45	26/12/2021 14:10	Interna-Não programada-Meio ambiente-Vento	13800	1012	8629	4466, 57
607 2	12	2021	14916	32	209	SD123464 78	202112121838	1	3	26/12/2021 08:49	26/12/2021 20:55	Interna-Não programada-Meio ambiente-Descarga Atmosférica	34500	9	19124	108,8 1
607 2	12	2021	14985	31	180	NQ12265 692	202112121860	1	3	26/12/2021 09:56	27/12/2021 00:20	Interna-Não programada-Meio ambiente-Vento	34500	4	23984	57,59
607 2	12	2021	14918	31	123	52700004 10	202112121868	1	3	26/12/2021 10:24	26/12/2021 16:40	Interna-Não programada-Meio ambiente-Vento	220	1	33398	6,25
607 2	12	2021	14943	3	197	IH212465 22	202112121889	1	3	26/12/2021 10:31	26/12/2021 19:13	Interna-Não programada-Meio ambiente-Vento	220	1	14307	8,69

607 2	12	2021	14918	31	123	ND12256 420	202112121900	1	3	26/12/2021 09:41	27/12/2021 14:59	Interna-Não programada-Meio ambiente-Árvore ou Vegetação	34500	10	33398	292,8 8
607 2	12	2021	14918	31	123	ND12256 420	202112121900	1	3	26/12/2021 09:41	27/12/2021 19:17	Interna-Não programada-Meio ambiente-Árvore ou Vegetação	34500	13	33398	436,7 8
607 2	12	2021	14918	31	123	ND12256 420	202112121900	1	3	26/12/2021 09:41	27/12/2021 19:58	Interna-Não programada-Meio ambiente-Árvore ou Vegetação	34500	8	33398	274,1 8
607 2	12	2021	14918	31	123	ND12256 420	202112121900	1	3	27/12/2021 14:59	27/12/2021 19:17	Interna-Não programada-Meio ambiente-Árvore ou Vegetação	34500	4	33398	17,24
607 2	12	2021	16494	31	583	NQ12391 782	202112121924	1	3	26/12/2021 09:10	26/12/2021 12:23	Interna-Não programada-Meio ambiente-Descarga Atmosférica	34500	86	17362	276,1 1
607 2	12	2021	14918	31	1	FB212427 66	202112121964	1	3	26/12/2021 10:50	26/12/2021 15:32	Interna-Não programada-Meio ambiente-Descarga Atmosférica	220	1	33398	4,70
607 2	12	2021	14943	3	197	IH211878 21	202112121981	1	3	26/12/2021 10:59	26/12/2021 16:21	Interna-Não programada-Meio ambiente-Descarga Atmosférica	220	1	14307	5,36
607 2	12	2021	14943	3	197	IH212768 16	202112121986	1	3	26/12/2021 11:01	26/12/2021 13:41	Interna-Não programada-Meio ambiente-Vento	220	2	14307	5,33
607 2	12	2021	14943	3	197	IH2123134 41	202112122000	1	3	26/12/2021 11:03	26/12/2021 15:20	Interna-Não programada-Meio ambiente-Descarga Atmosférica	13800	4	14307	17,10
607 2	12	2021	16494	31	583	NQ21268 919	202112122039	1	3	26/12/2021 11:13	26/12/2021 22:26	Interna-Não programada-Meio ambiente-Descarga Atmosférica	220	1	17362	11,21
607 2	12	2021	14985	31	180	NQ12238 457	202112122104	1	3	26/12/2021 11:23	26/12/2021 15:56	Interna-Não programada-Meio ambiente-Vento	34500	8	23984	36,33
607 2	12	2021	14918	31	1	FB122115 36	202112122199	1	3	26/12/2021 09:39	26/12/2021 17:36	Interna-Não programada-Meio ambiente-Descarga Atmosférica	34500	2	33398	15,87
607 2	12	2021	16494	31	583	NQ12232 332	202112122209	1	3	26/12/2021 11:35	26/12/2021 19:06	Interna-Não programada-Meio ambiente-Descarga Atmosférica	34500	125	17362	938,0 9
607 2	12	2021	16494	31	583	84200010 31	202112122252	1	3	26/12/2021 12:09	26/12/2021 18:16	Interna-Não programada-Meio ambiente-Vento	220	1	17362	6,12
607 2	12	2021	14904	31	283	10008528 959	202112122380	1	3	26/12/2021 12:47	26/12/2021 17:42	Interna-Não programada-Meio ambiente-Vento	220	1	11602	4,90
607 2	12	2021	14916	33	76	MA12233 169	202112122383	1	3	26/12/2021 11:38	27/12/2021 11:25	Interna-Não programada-Meio ambiente-Descarga Atmosférica	34500	19	19124	451,6 3
607 2	12	2021	16494	2	129	27500773 27	202112122476	1	3	26/12/2021 13:28	26/12/2021 21:40	Interna-Não programada-Meio ambiente-Vento	220	1	17362	8,19
607 2	12	2021	14904	34	283	FB212578 48	202112122495	1	3	26/12/2021 13:42	26/12/2021 19:20	Interna-Não programada-Meio ambiente-Vento	220	1	11602	5,62
607 2	12	2021	14904	32	283	CJ122624 41	202112122554	1	3	26/12/2021 09:39	26/12/2021 15:25	Interna-Não programada-Meio ambiente-Descarga Atmosférica	34500	20	11602	115,2 4
607 2	12	2021	14873	2	456	NQ12264 564	202112122661	1	3	26/12/2021 11:50	26/12/2021 19:11	Interna-Não programada-Meio ambiente-Descarga Atmosférica	13800	12	6199	88,05
607 2	12	2021	14916	32	76	CH122649 17	202112122688	1	3	26/12/2021 14:05	27/12/2021 08:50	Interna-Não programada-Meio ambiente-Descarga Atmosférica	34500	14	19124	262,3 4
607 2	12	2021	16494	31	583	NQ12317 176	202112122759	1	3	26/12/2021 15:34	26/12/2021 20:35	Interna-Não programada-Meio ambiente-Vento	34500	77	17362	385,1 3
607 2	12	2021	14951	1	137	MJ180719 60FS	202112122761	1	3	26/12/2021 15:28	26/12/2021 17:44	Interna-Não programada-Meio ambiente-Vento	13800	164	15000	370,4 6
607 2	12	2021	14943	3	197	IH212451 36	202112122773	1	3	26/12/2021 15:42	26/12/2021 21:51	Interna-Não programada-Meio ambiente-Vento	220	2	14307	12,28
607 2	12	2021	16494	31	583	TI1235551 3	202112122830	1	3	26/12/2021 12:59	26/12/2021 23:04	Interna-Não programada-Meio ambiente-Descarga Atmosférica	34500	12	17362	120,8 5
607 2	12	2021	16494	31	583	TI1103745 4	202112122837	1	3	26/12/2021 14:32	26/12/2021 20:51	Interna-Não programada-Meio ambiente-Vento	220	125	17362	789,1 0
607 2	12	2021	14985	31	180	NQ12238 457	202112122930	1	3	26/12/2021 16:37	26/12/2021 20:01	Interna-Não programada-Meio ambiente-Vento	34500	9	23984	30,50
607 2	12	2021	14904	1	52	BF111023 04	202112122935	1	3	26/12/2021 16:50	26/12/2021 18:54	Interna-Não programada-Meio ambiente-Vento	220	100	11602	205,6 7
607 2	12	2021	14918	31	123	IA122188 30	202112122940	1	3	26/12/2021 16:52	26/12/2021 21:02	Interna-Não programada-Meio ambiente-Vento	34500	5	33398	20,77

607 2	12	2021	14916	33	76	MA12105 998	202112123044	1	3	26/12/2021 08:14	27/12/2021 06:19	Interna-Não programada-Meio ambiente-Descarga Atmosférica	34500	31	19124	684,2 9
607 2	12	2021	16494	31	583	NQ12292 625	202112123078	1	3	26/12/2021 14:09	27/12/2021 07:45	Interna-Não programada-Meio ambiente-Descarga Atmosférica	34500	7	17362	123,1 0
607 2	12	2021	14918	31	123	IA132188 75	202112123094	1	3	26/12/2021 17:58	27/12/2021 23:30	Interna-Não programada-Meio ambiente-Vento	220	1	33398	29,53
607 2	12	2021	14918	31	123	IA132188 75	202112123094	1	3	27/12/2021 01:50	27/12/2021 23:30	Interna-Não programada-Meio ambiente-Vento	34500	10	33398	216,5 5
607 2	12	2021	16494	1	583	10020282 026	202112123219	1	3	26/12/2021 18:55	26/12/2021 20:54	Interna-Não programada-Meio ambiente-Vento	220	1	17362	1,98
607 2	12	2021	14904	31	283	JL1226836 9	202112123245	1	3	26/12/2021 19:03	27/12/2021 01:56	Interna-Não programada-Meio ambiente-Vento	34500	2	11602	13,74
607 2	12	2021	14985	31	180	NQ12265 692	202112123250	1	3	26/12/2021 09:56	27/12/2021 00:20	Interna-Não programada-Meio ambiente-Árvore ou Vegetação	34500	3	23984	43,19
607 2	12	2021	14918	31	1	FB123211 29	202112123303	1	3	26/12/2021 15:43	27/12/2021 11:55	Interna-Não programada-Meio ambiente-Vento	34500	15	33398	302,9 8
607 2	12	2021	14916	31	209	25700158 48	202112123311	1	3	26/12/2021 19:20	26/12/2021 22:39	Interna-Não programada-Meio ambiente-Vento	220	1	19124	3,33
607 2	12	2021	14916	33	76	MAAA212 02964	202112123348	1	3	26/12/2021 19:25	27/12/2021 18:39	Interna-Não programada-Meio ambiente-Descarga Atmosférica	220	1	19124	23,22
607 2	12	2021	14943	3	197	IH212360 74	202112123372	1	3	26/12/2021 19:32	26/12/2021 21:04	Interna-Não programada-Meio ambiente-Descarga Atmosférica	220	1	14307	1,53
607 2	12	2021	14873	2	456	NQ21271 086	202112123446	1	3	26/12/2021 19:57	27/12/2021 01:17	Interna-Não programada-Meio ambiente-Vento	220	1	6199	5,33
607 2	12	2021	16494	31	583	NQ12232 332	202112123450	1	3	26/12/2021 19:58	26/12/2021 22:53	Interna-Não programada-Meio ambiente-Descarga Atmosférica	34500	125	17362	363,0 9
607 2	12	2021	14985	31	180	NQ21238 450	202112123468	1	3	26/12/2021 20:13	26/12/2021 21:16	Interna-Não programada-Meio ambiente-Vento	220	1	23984	1,04
607 2	12	2021	14943	2	197	IH213957 07	202112123474	1	3	26/12/2021 20:15	26/12/2021 22:33	Interna-Não programada-Meio ambiente-Vento	220	2	14307	4,58
607 2	12	2021	14904	31	283	FB120713 76	202112123488	1	3	26/12/2021 20:21	26/12/2021 23:00	Interna-Não programada-Meio ambiente-Vento	34500	139	11602	366,2 7
607 2	12	2021	14963	33	152	FO121510 52	202112123554	1	3	26/12/2021 20:55	27/12/2021 09:23	Interna-Não programada-Meio ambiente-Descarga Atmosférica	34500	7	27324	87,24
607 2	12	2021	14918	33	123	PS122352 54	202112123563	1	3	26/12/2021 21:01	27/12/2021 02:56	Interna-Não programada-Meio ambiente-Descarga Atmosférica	34500	7	33398	41,32
607 2	12	2021	16494	31	583	97000035 34	202112123571	1	3	26/12/2021 21:07	26/12/2021 22:50	Interna-Não programada-Meio ambiente-Vento	220	1	17362	1,72
607 2	12	2021	14939	1	352	MU10433 857	202112123617	1	3	26/12/2021 21:23	27/12/2021 03:55	Interna-Não programada-Meio ambiente-Vento	13800	6	13795	39,14
607 2	12	2021	14939	1	352	MU10433 857	202112123617	1	3	26/12/2021 21:23	27/12/2021 20:21	Interna-Não programada-Meio ambiente-Vento	13800	7	13795	160,6 9
607 2	12	2021	14939	1	352	MU12086 706	202112123617	1	3	26/12/2021 21:23	27/12/2021 20:40	Interna-Não programada-Meio ambiente-Vento	220	1	13795	23,27
607 2	12	2021	14939	1	352	MU12354 547	202112123617	1	3	26/12/2021 21:23	27/12/2021 21:03	Interna-Não programada-Meio ambiente-Vento	13800	13	13795	307,6 8
607 2	12	2021	14939	1	352	MU12086 727	202112123617	1	3	26/12/2021 21:23	27/12/2021 21:30	Interna-Não programada-Meio ambiente-Vento	220	1	13795	24,11
607 2	12	2021	14939	1	352	MU12394 938LD	202112123617	1	3	26/12/2021 21:23	27/12/2021 21:52	Interna-Não programada-Meio ambiente-Vento	220	1	13795	24,48
607 2	12	2021	14939	1	352	MU12170 091	202112123617	1	3	26/12/2021 21:23	27/12/2021 22:00	Interna-Não programada-Meio ambiente-Vento	13800	21	13795	516,8 6
607 2	12	2021	14939	1	352	MU13170 084	202112123617	1	3	26/12/2021 21:23	27/12/2021 22:56	Interna-Não programada-Meio ambiente-Vento	13800	76	13795	1942, 01
607 2	12	2021	14939	1	352	MU12087 485	202112123617	1	3	26/12/2021 21:23	27/12/2021 23:47	Interna-Não programada-Meio ambiente-Vento	13800	16	13795	422,2 4
607 2	12	2021	14939	1	352	MU12086 730	202112123617	1	3	26/12/2021 21:23	28/12/2021 08:54	Interna-Não programada-Meio ambiente-Vento	13800	33	13795	1172, 20

607 2	12	2021	14939	1	352	MU12220 645	202112123617	1	3	26/12/2021 21:23	28/12/2021 14:42	Interna-Não programada-Meio ambiente-Vento	13800	75	13795	3098,33
607 2	12	2021	14939	1	352	MU12220 645	202112123617	1	3	27/12/2021 01:27	28/12/2021 14:42	Interna-Não programada-Meio ambiente-Vento	220	1	13795	37,25
607 2	12	2021	14939	1	352	MU10433 857	202112123617	1	3	27/12/2021 15:38	27/12/2021 16:42	Interna-Não programada-Meio ambiente-Vento	13800	6	13795	6,45
607 2	12	2021	14939	1	352	MU10433 857	202112123617	1	3	28/12/2021 10:11	28/12/2021 10:55	Interna-Não programada-Meio ambiente-Vento	13800	177	13795	128,92
607 2	12	2021	14939	1	352	MU10433 857	202112123617	1	3	28/12/2021 12:04	28/12/2021 12:43	Interna-Não programada-Meio ambiente-Vento	13800	164	13795	107,28
607 2	12	2021	14939	1	352	MU12354 547	202112123617	1	3	28/12/2021 12:04	28/12/2021 23:23	Interna-Não programada-Meio ambiente-Vento	13800	13	13795	147,30
607 2	12	2021	14904	31	283	JL1231464 6	202112123640	1	3	26/12/2021 21:37	28/12/2021 16:07	Interna-Não programada-Meio ambiente-Descarga Atmosférica	34500	5	11602	212,45
607 2	12	2021	14916	1	76	82002171 4	202112123716	1	3	26/12/2021 22:25	27/12/2021 10:48	Interna-Não programada-Meio ambiente-Vento	220	1	19124	12,38
607 2	12	2021	14985	31	180	NQ21268 821	202112123732	1	3	26/12/2021 22:44	27/12/2021 02:56	Interna-Não programada-Meio ambiente-Vento	220	1	23984	4,20
607 2	12	2021	14873	1	18	NQ111171 098	202112123733	1	3	26/12/2021 22:45	27/12/2021 08:50	Interna-Não programada-Meio ambiente-Vento	220	2	6199	20,14
607 2	12	2021	14985	31	180	NQ21237 322	202112123781	1	3	26/12/2021 23:40	27/12/2021 02:56	Interna-Não programada-Meio ambiente-Vento	220	19	23984	61,82
607 2	12	2021	16494	3	129	NQ21070 585	202112123832	1	3	27/12/2021 01:38	27/12/2021 05:51	Interna-Não programada-Meio ambiente-Vento	220	1	17362	4,21
607 2	12	2021	14904	31	283	FB120713 76	202112123856	1	3	27/12/2021 03:36	27/12/2021 04:55	Interna-Não programada-Meio ambiente-Vento	34500	139	11602	181,97
607 2	12	2021	16494	3	129	NQ12262 919	202112123882	1	3	27/12/2021 05:06	27/12/2021 07:15	Interna-Não programada-Meio ambiente-Vento	13800	12	17362	25,71
607 2	12	2021	14918	31	123	ND10447 404	202112123892	1	3	27/12/2021 05:16	27/12/2021 11:06	Interna-Não programada-Meio ambiente-Vento	34500	26	33398	151,69
607 2	12	2021	14918	31	123	ND10447 404	202112123892	1	3	27/12/2021 05:16	27/12/2021 11:57	Interna-Não programada-Meio ambiente-Vento	34500	17	33398	113,48
607 2	12	2021	14918	31	123	ND10447 404	202112123892	1	3	27/12/2021 05:16	29/12/2021 19:23	Interna-Não programada-Meio ambiente-Vento	34500	2	33398	124,22
607 2	12	2021	14918	31	123	ND12162 968LD	202112123892	1	3	27/12/2021 05:16	29/12/2021 22:39	Interna-Não programada-Meio ambiente-Vento	34500	70	33398	4577,16
607 2	12	2021	14930	1	259	O2590206	202112123926	1	3	27/12/2021 05:53	27/12/2021 13:00	Interna-Não programada-Meio ambiente-Vento	13800	843	53318	5988,58
607 2	12	2021	14985	31	180	NQ10400 424	202112123951	1	3	27/12/2021 06:05	27/12/2021 18:34	Interna-Não programada-Meio ambiente-Vento	34500	3	23984	37,42
607 2	12	2021	14985	31	180	NQ10400 424	202112123951	1	3	27/12/2021 17:51	27/12/2021 18:34	Interna-Não programada-Meio ambiente-Vento	34500	138	23984	99,17
607 2	12	2021	14917	1	123	GV123441 99	202112123982	1	3	27/12/2021 06:18	27/12/2021 11:00	Interna-Não programada-Meio ambiente-Vento	13800	6	6264	28,12
607 2	12	2021	14916	1	76	CH120917 94LD	202112123991	1	3	27/12/2021 06:23	27/12/2021 12:15	Interna-Não programada-Meio ambiente-Árvore ou Vegetação	13800	597	19124	3506,21
607 2	12	2021	14916	1	76	CH120917 94LD	202112123991	1	3	27/12/2021 09:30	27/12/2021 12:15	Interna-Não programada-Meio ambiente-Árvore ou Vegetação	13800	8	19124	22,06
607 2	12	2021	14916	32	209	SD211617 89	202112124074	1	3	27/12/2021 06:46	27/12/2021 10:24	Interna-Não programada-Meio ambiente-Descarga Atmosférica	220	1	19124	3,62
607 2	12	2021	16494	31	583	NQ21239 293	202112124124	1	3	27/12/2021 06:59	27/12/2021 09:38	Interna-Não programada-Meio ambiente-Descarga Atmosférica	220	35	17362	92,58
607 2	12	2021	14943	31	197	TI1342762 0B	202112124130	1	3	27/12/2021 07:01	27/12/2021 22:02	Interna-Não programada-Meio ambiente-Vento	34500	485	14307	7287,13
607 2	12	2021	14916	32	209	SD122188 14	202112124205	1	3	27/12/2021 07:21	27/12/2021 12:21	Interna-Não programada-Meio ambiente-Descarga Atmosférica	34500	7	19124	34,95
607 2	12	2021	14985	31	180	NQ12235 641	202112124206	1	3	27/12/2021 07:21	27/12/2021 10:09	Interna-Não programada-Meio ambiente-Vento	34500	27	23984	75,30

607 2	12	2021	14985	31	180	NQ21237 322	202112124261	1	3	27/12/2021 07:36	27/12/2021 19:30	Interna-Não programada-Meio ambiente-Vento	220	19	23984	225,9 4
607 2	12	2021	14917	1	123	GY120935 40	202112124286	1	3	27/12/2021 07:41	27/12/2021 10:19	Interna-Não programada-Meio ambiente-Vento	13800	75	6264	196,2 7
607 2	12	2021	14916	31	209	GH122619 69	202112124297	1	3	27/12/2021 07:02	27/12/2021 22:14	Interna-Não programada-Meio ambiente-Vento	34500	54	19124	819,9 2
607 2	12	2021	14918	2	262	O2620224	202112124304	1	3	27/12/2021 07:42	27/12/2021 07:45	Interna-Não programada-Meio ambiente-Árvore ou Vegetação	13800	34	33398	1,81
607 2	12	2021	14918	2	262	O2620224	202112124304	1	3	27/12/2021 07:42	27/12/2021 07:45	Interna-Não programada-Meio ambiente-Árvore ou Vegetação	13800	310	33398	17,48
607 2	12	2021	14918	2	262	O2620224	202112124304	1	3	27/12/2021 07:42	27/12/2021 07:46	Interna-Não programada-Meio ambiente-Árvore ou Vegetação	13800	462	33398	33,37
607 2	12	2021	14918	2	262	O2620224	202112124304	1	3	27/12/2021 07:42	27/12/2021 17:07	Interna-Não programada-Meio ambiente-Árvore ou Vegetação	13800	480	33398	4523, 87
607 2	12	2021	14918	2	262	O2620224	202112124304	1	3	27/12/2021 07:42	27/12/2021 17:36	Interna-Não programada-Meio ambiente-Árvore ou Vegetação	13800	37	33398	366,6 7
607 2	12	2021	14873	2	456	NQ12262 808	202112124312	1	3	27/12/2021 07:44	27/12/2021 11:15	Interna-Não programada-Meio ambiente-Descarga Atmosférica	13800	26	6199	91,10
607 2	12	2021	14917	1	123	IAAA2126 4726	202112124482	1	3	27/12/2021 08:11	27/12/2021 16:18	Interna-Não programada-Meio ambiente-Descarga Atmosférica	220	1	6264	8,11
607 2	12	2021	14917	1	123	IA122576 53	202112124482	1	3	27/12/2021 16:18	27/12/2021 17:30	Interna-Não programada-Meio ambiente-Descarga Atmosférica	13800	4	6264	4,80
607 2	12	2021	14917	1	123	GY122654 40	202112124556	1	3	27/12/2021 03:57	27/12/2021 12:37	Interna-Não programada-Meio ambiente-Vento	13800	24	6264	207,7 4
607 2	12	2021	14904	1	52	BF111023 04	202112124753	1	3	27/12/2021 07:59	27/12/2021 10:29	Interna-Não programada-Meio ambiente-Vento	220	100	11602	248,6 7
607 2	12	2021	14916	31	209	25700005 59	202112124761	1	3	27/12/2021 08:52	27/12/2021 16:17	Interna-Não programada-Meio ambiente-Vento	220	1	19124	7,41
607 2	12	2021	14916	31	209	CH113298 20	202112124776	1	3	27/12/2021 08:48	27/12/2021 09:52	Interna-Não programada-Meio ambiente-Descarga Atmosférica	220	45	19124	47,60
607 2	12	2021	14943	3	197	IH213170 31	202112124784	1	3	27/12/2021 08:54	27/12/2021 13:19	Interna-Não programada-Meio ambiente-Descarga Atmosférica	220	1	14307	4,40
607 2	12	2021	14918	31	1	FB213123 51	202112124800	1	3	27/12/2021 08:56	27/12/2021 23:54	Interna-Não programada-Meio ambiente-Vento	220	2	33398	29,92
607 2	12	2021	14916	1	76	82002428 4	202112124827	1	3	27/12/2021 09:02	27/12/2021 16:14	Interna-Não programada-Meio ambiente-Vento	220	1	19124	7,20
607 2	12	2021	14904	31	283	FB123205 75	202112124872	1	3	27/12/2021 09:10	27/12/2021 14:07	Interna-Não programada-Meio ambiente-Descarga Atmosférica	220	1	11602	4,95
607 2	12	2021	14943	3	197	IH212881 21	202112124878	1	3	27/12/2021 09:11	27/12/2021 12:05	Interna-Não programada-Meio ambiente-Descarga Atmosférica	220	1	14307	2,89
607 2	12	2021	14918	31	1	FB212116 14	202112124914	1	3	27/12/2021 09:18	28/12/2021 12:42	Interna-Não programada-Meio ambiente-Descarga Atmosférica	220	2	33398	54,79
607 2	12	2021	16494	31	583	NQ12292 625	202112124917	1	3	27/12/2021 08:44	28/12/2021 14:21	Interna-Não programada-Meio ambiente-Vento	34500	3	17362	88,84
607 2	12	2021	16494	31	583	NQ12292 625	202112124917	1	3	27/12/2021 08:44	28/12/2021 19:39	Interna-Não programada-Meio ambiente-Vento	34500	8	17362	279,3 1
607 2	12	2021	16494	31	583	NQ12292 625	202112124917	1	3	28/12/2021 18:30	28/12/2021 19:39	Interna-Não programada-Meio ambiente-Vento	34500	3	17362	3,44
607 2	12	2021	16494	2	129	10005570 601	202112125031	1	3	27/12/2021 09:38	27/12/2021 12:22	Interna-Não programada-Meio ambiente-Vento	220	1	17362	2,72
607 2	12	2021	14985	31	180	NQ12252 018	202112125171	1	3	27/12/2021 10:05	27/12/2021 21:27	Interna-Não programada-Meio ambiente-Vento	34500	3	23984	34,09
607 2	12	2021	14916	33	76	MA12105 998	202112125178	1	3	27/12/2021 10:06	27/12/2021 14:40	Interna-Não programada-Meio ambiente-Descarga Atmosférica	34500	31	19124	141,4 1
607 2	12	2021	14943	3	197	IH214265 16	202112125293	1	3	27/12/2021 10:25	27/12/2021 23:41	Interna-Não programada-Meio ambiente-Vento	220	1	14307	13,26
607 2	12	2021	14917	1	123	IA122321 31	202112125398	1	3	27/12/2021 10:35	28/12/2021 10:02	Interna-Não programada-Meio ambiente-Vento	13800	3	6264	70,31



607 2	12	2021	14939	1	352	MU12192 452	202112125422	1	3	27/12/2021 10:54	28/12/2021 11:06	Interna-Não programada-Meio ambiente-Descarga Atmosférica	220	1	13795	24,20
607 2	12	2021	14873	2	456	NQ12324 043	202112125453	1	3	27/12/2021 11:01	28/12/2021 03:43	Interna-Não programada-Meio ambiente-Descarga Atmosférica	13800	4	6199	66,80
607 2	12	2021	14985	31	180	NQ12265 692	202112125518	1	3	27/12/2021 09:58	27/12/2021 17:49	Interna-Não programada-Meio ambiente-Vento	34500	7	23984	54,85
607 2	12	2021	14916	33	76	MA12302 824	202112125572	1	3	27/12/2021 11:35	27/12/2021 13:00	Interna-Não programada-Meio ambiente-Descarga Atmosférica	220	1	19124	1,41
607 2	12	2021	14978	1	216	10018539 546	202112125579	1	3	27/12/2021 11:36	27/12/2021 15:01	Interna-Não programada-Meio ambiente-Vento	220	1	8629	3,41
607 2	12	2021	14978	32	216	BF120964 95	202112125825	1	3	27/12/2021 12:43	27/12/2021 17:30	Interna-Não programada-Meio ambiente-Vento	34500	8	8629	38,17
607 2	12	2021	14918	31	123	IA121322 52	202112125989	1	3	27/12/2021 13:18	28/12/2021 08:26	Interna-Não programada-Meio ambiente-Vento	34500	3	33398	57,39
607 2	12	2021	14985	31	180	NQ21268 821	202112126012	1	3	27/12/2021 13:28	27/12/2021 23:09	Interna-Não programada-Meio ambiente-Descarga Atmosférica	220	1	23984	9,67
607 2	12	2021	14943	3	197	IH122688 97	202112126020	1	3	27/12/2021 11:22	27/12/2021 16:00	Interna-Não programada-Meio ambiente-Vento	13800	9	14307	41,61
607 2	12	2021	14916	33	76	10023619 730	202112126074	1	3	27/12/2021 08:59	30/12/2021 23:50	Interna-Não programada-Meio ambiente-Vento	220	1	19124	86,85
607 2	12	2021	14918	31	123	IA120462 54	202112126099	1	3	27/12/2021 13:54	28/12/2021 14:48	Interna-Não programada-Meio ambiente-Descarga Atmosférica	220	1	33398	24,89
607 2	12	2021	14918	31	123	ND12195 973	202112126105	1	3	27/12/2021 13:48	28/12/2021 09:08	Interna-Não programada-Meio ambiente-Vento	34500	11	33398	212,6 5
607 2	12	2021	14918	31	1	67300013 63	202112126117	1	3	27/12/2021 13:58	28/12/2021 16:43	Interna-Não programada-Meio ambiente-Vento	220	1	33398	26,75
607 2	12	2021	14985	31	180	NQ12235 622	202112126149	1	3	27/12/2021 10:18	27/12/2021 20:36	Interna-Não programada-Meio ambiente-Descarga Atmosférica	34500	22	23984	226,3 6
607 2	12	2021	14943	3	197	IH211457 23	202112126183	1	3	27/12/2021 14:13	27/12/2021 22:05	Interna-Não programada-Meio ambiente-Descarga Atmosférica	220	1	14307	7,86
607 2	12	2021	14985	31	180	NQ12398 045	202112126225	1	3	27/12/2021 13:58	27/12/2021 18:44	Interna-Não programada-Meio ambiente-Descarga Atmosférica	34500	12	23984	57,15
607 2	12	2021	14985	31	180	NQ21238 466	202112126293	1	3	27/12/2021 14:45	28/12/2021 08:35	Interna-Não programada-Meio ambiente-Descarga Atmosférica	220	2	23984	35,66
607 2	12	2021	14904	32	283	TE122849 26	202112126410	1	3	27/12/2021 10:35	29/12/2021 08:00	Interna-Não programada-Meio ambiente-Vento	34500	35	11602	1589, 20
607 2	12	2021	14943	2	197	IH213159 08	202112126432	1	3	27/12/2021 15:19	27/12/2021 19:38	Interna-Não programada-Meio ambiente-Descarga Atmosférica	220	2	14307	8,61
607 2	12	2021	14930	1	259	02590204	202112126529	1	3	27/12/2021 15:43	27/12/2021 20:30	Interna-Não programada-Meio ambiente-Vento	13800	846	53318	4033, 07
607 2	12	2021	14873	2	456	NQ12264 564	202112126587	1	3	27/12/2021 11:40	28/12/2021 13:35	Interna-Não programada-Meio ambiente-Descarga Atmosférica	13800	12	6199	310,9 8
607 2	12	2021	14943	2	197	40200333 66	202112126588	1	3	27/12/2021 15:59	27/12/2021 21:07	Interna-Não programada-Meio ambiente-Vento	220	1	14307	5,12
607 2	12	2021	14873	2	456	NQ11243 529	202112126631	1	3	27/12/2021 14:17	28/12/2021 00:13	Interna-Não programada-Meio ambiente-Vento	220	136	6199	1349, 08
607 2	12	2021	14963	1	110	FO110000 10	202112126650	1	3	27/12/2021 14:25	27/12/2021 18:29	Interna-Não programada-Meio ambiente-Descarga Atmosférica	220	80	27324	324,8 7
607 2	12	2021	16494	2	129	27500510 30	202112126659	1	3	27/12/2021 16:18	27/12/2021 23:43	Interna-Não programada-Meio ambiente-Vento	220	1	17362	7,40
607 2	12	2021	16494	1	583	27500627 25	202112126673	1	3	27/12/2021 16:22	28/12/2021 04:29	Interna-Não programada-Meio ambiente-Vento	220	1	17362	12,12
607 2	12	2021	14918	31	1	FB122455 66	202112126778	1	3	27/12/2021 16:35	27/12/2021 23:17	Interna-Não programada-Meio ambiente-Vento	34500	113	33398	755,8 1
607 2	12	2021	14985	31	180	NQ12280 978	202112126821	1	3	27/12/2021 16:45	27/12/2021 20:12	Interna-Não programada-Meio ambiente-Descarga Atmosférica	34500	29	23984	99,82
607 2	12	2021	14904	34	283	FB124049 92	202112126906	1	3	27/12/2021 17:16	28/12/2021 12:28	Interna-Não programada-Meio ambiente-Vento	34500	7	11602	134,3 7

607 2	12	2021	14978	33	216	JL2115448 9	202112126925	1	3	27/12/2021 17:20	28/12/2021 13:34	Interna-Não programada-Meio ambiente-Descarga Atmosférica	220	1	8629	20,23
607 2	12	2021	14904	1	52	BF122454 33	202112126983	1	3	27/12/2021 17:20	27/12/2021 22:40	Interna-Não programada-Meio ambiente-Descarga Atmosférica	13800	9	11602	47,86
607 2	12	2021	16494	31	583	BF123653 93	202112127004	1	3	27/12/2021 17:41	28/12/2021 08:31	Interna-Não programada-Meio ambiente-Descarga Atmosférica	34500	2	17362	29,64
607 2	12	2021	14904	31	283	JL2131234 7	202112127100	1	3	27/12/2021 18:08	27/12/2021 23:22	Interna-Não programada-Meio ambiente-Vento	220	1	11602	5,22
607 2	12	2021	14904	34	283	FB104014 76	202112127113	1	3	27/12/2021 18:04	30/12/2021 17:18	Interna-Não programada-Meio ambiente-Vento	34500	189	11602	1346 4,41
607 2	12	2021	14904	34	283	FB104014 76	202112127113	1	3	30/12/2021 10:57	30/12/2021 17:18	Interna-Não programada-Meio ambiente-Vento	34500	2	11602	12,72
607 2	12	2021	14985	31	180	NQ21353 837	202112127133	1	3	27/12/2021 18:18	28/12/2021 00:03	Interna-Não programada-Meio ambiente-Descarga Atmosférica	220	2	23984	11,48
607 2	12	2021	14985	31	180	10002077 220	202112127162	1	3	27/12/2021 18:28	28/12/2021 00:55	Interna-Não programada-Meio ambiente-Vento	220	1	23984	6,44
607 2	12	2021	14904	32	283	FB213227 51	202112127245	1	3	27/12/2021 18:52	29/12/2021 14:15	Interna-Não programada-Meio ambiente-Vento	220	1	11602	43,37
607 2	12	2021	14943	2	197	IH212082 90	202112127328	1	3	27/12/2021 19:21	27/12/2021 23:59	Interna-Não programada-Meio ambiente-Descarga Atmosférica	220	2	14307	9,25
607 2	12	2021	16494	31	583	NQ21136 449	202112127377	1	3	27/12/2021 19:36	28/12/2021 08:01	Interna-Não programada-Meio ambiente-Descarga Atmosférica	220	2	17362	24,82
607 2	12	2021	14918	31	123	ND21117 708	202112127433	1	3	27/12/2021 19:51	28/12/2021 13:45	Interna-Não programada-Meio ambiente-Vento	220	1	33398	17,89
607 2	12	2021	14917	1	123	GY122654 40	202112127577	1	3	27/12/2021 20:46	28/12/2021 10:18	Interna-Não programada-Meio ambiente-Vento	13800	24	6264	324,6 4
607 2	12	2021	16494	2	129	27500377 67	202112127581	1	3	27/12/2021 20:52	28/12/2021 01:10	Interna-Não programada-Meio ambiente-Vento	220	1	17362	4,30
607 2	12	2021	14985	31	180	NQ12374 579	202112127650	1	3	27/12/2021 21:27	28/12/2021 10:24	Interna-Não programada-Meio ambiente-Vento	34500	19	23984	245,9 2
607 2	12	2021	14918	31	1	FB104014 74	202112127818	1	3	27/12/2021 22:57	27/12/2021 23:02	Interna-Não programada-Meio ambiente-Vento	34500	344	33398	27,71
607 2	12	2021	14918	1	189	00010414	202112127818	1	3	27/12/2021 22:57	27/12/2021 23:02	Interna-Não programada-Meio ambiente-Vento	34500	1367	33398	110,1 2
607 2	12	2021	14918	31	1	FB104109 87	202112127818	1	3	27/12/2021 22:57	27/12/2021 23:42	Interna-Não programada-Meio ambiente-Vento	34500	1084	33398	804,2 7
607 2	12	2021	14918	31	1	00010414	202112127818	1	3	27/12/2021 22:57	28/12/2021 00:58	Interna-Não programada-Meio ambiente-Vento	34500	160	33398	321,1 1
607 2	12	2021	14918	31	1	00010414	202112127818	1	3	27/12/2021 22:57	28/12/2021 01:42	Interna-Não programada-Meio ambiente-Vento	34500	147	33398	404,0 9
607 2	12	2021	14918	31	1	00010414	202112127818	1	3	27/12/2021 22:57	28/12/2021 15:42	Interna-Não programada-Meio ambiente-Vento	34500	60	33398	1004, 25
607 2	12	2021	14918	31	1	AQ133443 46	202112127818	1	3	28/12/2021 15:49	28/12/2021 15:58	Interna-Não programada-Meio ambiente-Vento	34500	160	33398	23,47
607 2	12	2021	14943	31	197	TI1223762 6RE	202112127867	1	3	27/12/2021 23:55	28/12/2021 04:48	Interna-Não programada-Meio ambiente-Descarga Atmosférica	34500	51	14307	248,6 0
607 2	12	2021	16494	2	129	27500399 10	202112127881	1	3	28/12/2021 00:10	28/12/2021 08:34	Interna-Não programada-Meio ambiente-Vento	220	1	17362	8,39
607 2	12	2021	14873	2	456	NQ21274 760	202112127964	1	3	28/12/2021 04:44	28/12/2021 11:40	Interna-Não programada-Meio ambiente-Vento	220	2	6199	13,87
607 2	12	2021	14916	33	76	MA12224 219	202112128079	1	3	28/12/2021 06:08	30/12/2021 15:05	Interna-Não programada-Meio ambiente-Descarga Atmosférica	34500	20	19124	1138, 71
607 2	12	2021	14930	1	259	FA133613 42	202112128114	1	3	28/12/2021 06:19	28/12/2021 10:20	Interna-Não programada-Meio ambiente-Vento	13800	844	53318	3386, 55
607 2	12	2021	14930	1	259	FA122047 59LD	202112128114	1	3	28/12/2021 11:20	28/12/2021 12:11	Interna-Não programada-Meio ambiente-Vento	13800	221	53318	188,2 2
607 2	12	2021	14930	1	259	FA121645 36	202112128114	1	3	28/12/2021 12:11	28/12/2021 14:08	Interna-Não programada-Meio ambiente-Vento	13800	241	53318	470,4 9

607 2	12	2021	14930	1	259	FA122775 68	202112128114	1	3	28/12/2021 14:09	28/12/2021 15:13	Interna-Não programada-Meio ambiente-Vento	13800	16	53318	17,28
607 2	12	2021	14930	1	259	FA122047 59LD	202112128114	1	3	28/12/2021 15:15	29/12/2021 01:14	Interna-Não programada-Meio ambiente-Vento	13800	14	53318	139,8 4
607 2	12	2021	14930	1	259	FA122047 59LD	202112128114	1	3	28/12/2021 15:15	29/12/2021 16:58	Interna-Não programada-Meio ambiente-Vento	13800	5	53318	128,6 1
607 2	12	2021	14930	1	259	FA122047 59LD	202112128114	1	3	28/12/2021 15:15	29/12/2021 17:33	Interna-Não programada-Meio ambiente-Vento	13800	202	53318	5314, 90
607 2	12	2021	14930	1	259	FA122047 59LD	202112128114	1	3	29/12/2021 01:15	29/12/2021 16:55	Interna-Não programada-Meio ambiente-Vento	13800	14	53318	219,1 8
607 2	12	2021	14963	33	152	CR112470 69	202112128152	1	3	28/12/2021 06:27	28/12/2021 11:10	Interna-Não programada-Meio ambiente-Descarga Atmosférica	220	1	27324	4,71
607 2	12	2021	14904	1	52	BF122454 30	202112128155	1	3	28/12/2021 06:28	28/12/2021 14:08	Interna-Não programada-Meio ambiente-Vento	13800	5	11602	38,27
607 2	12	2021	14873	2	456	NQ12252 378	202112128158	1	3	27/12/2021 21:33	28/12/2021 10:58	Interna-Não programada-Meio ambiente-Vento	13800	16	6199	214,4 8
607 2	12	2021	14943	3	197	IH123134 41	202112128170	1	3	28/12/2021 06:33	28/12/2021 09:33	Interna-Não programada-Meio ambiente-Vento	13800	4	14307	11,98
607 2	12	2021	14904	32	283	TE212363 78	202112128302	1	3	28/12/2021 07:09	29/12/2021 15:00	Interna-Não programada-Meio ambiente-Descarga Atmosférica	220	2	11602	63,67
607 2	12	2021	14963	2	152	PO120848 69	202112128324	1	3	28/12/2021 07:11	28/12/2021 19:41	Interna-Não programada-Meio ambiente-Vento	13800	7	27324	87,53
607 2	12	2021	14985	31	180	NQ12235 115	202112128351	1	3	28/12/2021 07:21	28/12/2021 11:45	Interna-Não programada-Meio ambiente-Descarga Atmosférica	34500	27	23984	118,6 1
607 2	12	2021	14943	3	197	IH113390 51	202112128367	1	3	28/12/2021 07:24	28/12/2021 16:27	Interna-Não programada-Meio ambiente-Vento	220	2	14307	18,09
607 2	12	2021	14916	33	76	MAAA211 71544	202112128587	1	3	28/12/2021 08:02	28/12/2021 14:08	Interna-Não programada-Meio ambiente-Árvore ou Vegetação	220	1	19124	6,10
607 2	12	2021	14916	32	76	CH212572 89	202112128666	1	3	28/12/2021 08:15	28/12/2021 14:49	Interna-Não programada-Meio ambiente-Vento	220	1	19124	6,57
607 2	12	2021	14939	1	352	MU12141 105	202112128703	1	3	28/12/2021 04:24	28/12/2021 21:43	Interna-Não programada-Meio ambiente-Descarga Atmosférica	13800	25	13795	432,6 2
607 2	12	2021	14943	2	197	40200521 05	202112128730	1	3	28/12/2021 08:25	28/12/2021 12:11	Interna-Não programada-Meio ambiente-Vento	220	1	14307	3,76
607 2	12	2021	14916	2	76	CH212474 39	202112128756	1	3	28/12/2021 08:29	28/12/2021 15:58	Interna-Não programada-Meio ambiente-Vento	220	1	19124	7,48
607 2	12	2021	14939	32	47	MU21055 244	202112128758	1	3	28/12/2021 08:29	29/12/2021 02:36	Interna-Não programada-Meio ambiente-Descarga Atmosférica	220	1	13795	18,10
607 2	12	2021	14943	3	197	40200907 38	202112128783	1	3	28/12/2021 08:35	29/12/2021 03:15	Interna-Não programada-Meio ambiente-Vento	220	1	14307	18,67
607 2	12	2021	14873	2	456	NQ11243 529	202112128790	1	3	28/12/2021 06:49	28/12/2021 10:14	Interna-Não programada-Meio ambiente-Vento	220	136	6199	462,7 4
607 2	12	2021	16494	2	129	NQ21262 678	202112128901	1	3	28/12/2021 08:55	28/12/2021 13:48	Interna-Não programada-Meio ambiente-Vento	220	2	17362	9,76
607 2	12	2021	14916	1	76	10001731 538	202112128904	1	3	28/12/2021 08:55	28/12/2021 11:45	Interna-Não programada-Meio ambiente-Vento	220	1	19124	2,83
607 2	12	2021	14939	2	352	MU12127 951	202112128910	1	3	28/12/2021 08:56	28/12/2021 17:05	Interna-Não programada-Meio ambiente-Descarga Atmosférica	13800	3	13795	24,42
607 2	12	2021	14904	32	283	TE123283 43	202112128932	1	3	28/12/2021 09:00	29/12/2021 09:43	Interna-Não programada-Meio ambiente-Vento	34500	6	11602	148,2 8
607 2	12	2021	14943	3	197	IH122451 44	202112128934	1	3	28/12/2021 09:00	28/12/2021 13:13	Interna-Não programada-Meio ambiente-Vento	13800	6	14307	25,28
607 2	12	2021	14985	31	180	NQ12268 719	202112128963	1	3	28/12/2021 09:05	28/12/2021 13:45	Interna-Não programada-Meio ambiente-Vento	34500	4	23984	18,60
607 2	12	2021	14963	33	152	TB120518 86	202112128966	1	3	28/12/2021 07:55	28/12/2021 13:37	Interna-Não programada-Meio ambiente-Descarga Atmosférica	34500	25	27324	142,3 5
607 2	12	2021	14963	33	152	TB120518 86	202112128966	1	3	28/12/2021 07:55	28/12/2021 16:33	Interna-Não programada-Meio ambiente-Descarga Atmosférica	34500	3	27324	25,88

607 2	12	2021	14904	32	283	20363465	202112129006	1	3	28/12/2021 09:13	29/12/2021 18:42	Interna-Não programada-Meio ambiente-Descarga Atmosférica	34500	2	11602	66,94
607 2	12	2021	14918	31	1	FB122856 85	202112129010	1	3	28/12/2021 09:14	28/12/2021 15:04	Interna-Não programada-Meio ambiente-Descarga Atmosférica	34500	74	33398	431,0 5
607 2	12	2021	16494	31	583	NQ21239 293	202112129065	1	3	28/12/2021 09:21	28/12/2021 15:14	Interna-Não programada-Meio ambiente-Vento	220	35	17362	205,3 4
607 2	12	2021	14943	31	197	TI2136444 9	202112129119	1	3	28/12/2021 09:32	28/12/2021 20:28	Interna-Não programada-Meio ambiente-Vento	220	1	14307	10,92
607 2	12	2021	14916	32	209	SD124522 16	202112129199	1	3	28/12/2021 09:48	28/12/2021 16:35	Interna-Não programada-Meio ambiente-Vento	34500	9	19124	61,05
607 2	12	2021	14873	2	456	NQ12324 043	202112129203	1	3	28/12/2021 09:48	28/12/2021 12:20	Interna-Não programada-Meio ambiente-Vento	13800	6	6199	15,17
607 2	12	2021	14904	31	283	FB112868 42	202112129270	1	3	28/12/2021 10:01	28/12/2021 11:34	Interna-Não programada-Meio ambiente-Vento	220	1	11602	1,54
607 2	12	2021	14873	2	456	46400014 24	202112129328	1	3	28/12/2021 10:11	28/12/2021 14:49	Interna-Não programada-Meio ambiente-Vento	220	1	6199	4,63
607 2	12	2021	14943	3	197	IH122501 26	202112129356	1	3	28/12/2021 10:17	29/12/2021 14:06	Interna-Não programada-Meio ambiente-Descarga Atmosférica	13800	17	14307	472,8 6
607 2	12	2021	14943	3	197	IH122304 73	202112129369	1	3	28/12/2021 10:02	28/12/2021 19:55	Interna-Não programada-Meio ambiente-Descarga Atmosférica	13800	8	14307	79,03
607 2	12	2021	14918	31	123	ND21195 986	202112129377	1	3	28/12/2021 10:22	28/12/2021 18:22	Interna-Não programada-Meio ambiente-Vento	220	1	33398	7,99
607 2	12	2021	14939	31	47	FO213975 03	202112129403	1	3	28/12/2021 10:27	29/12/2021 16:15	Interna-Não programada-Meio ambiente-Descarga Atmosférica	220	1	13795	29,80
607 2	12	2021	16494	31	583	NQ12273 712	202112129442	1	3	28/12/2021 10:13	28/12/2021 18:39	Interna-Não programada-Meio ambiente-Descarga Atmosférica	34500	2	17362	16,84
607 2	12	2021	14943	3	197	IH211816 92	202112129495	1	3	28/12/2021 10:51	28/12/2021 22:59	Interna-Não programada-Meio ambiente-Descarga Atmosférica	220	33	14307	399,9 1
607 2	12	2021	14985	31	180	NQ12113 859	202112129504	1	3	28/12/2021 10:11	28/12/2021 17:15	Interna-Não programada-Meio ambiente-Descarga Atmosférica	34500	13	23984	91,75
607 2	12	2021	14985	31	180	NQ12265 692	202112129525	1	3	28/12/2021 10:29	28/12/2021 15:16	Interna-Não programada-Meio ambiente-Vento	34500	6	23984	28,66
607 2	12	2021	14917	1	123	GV212982 65	202112129584	1	3	28/12/2021 11:15	28/12/2021 16:41	Interna-Não programada-Meio ambiente-Vento	220	1	6264	5,43
607 2	12	2021	14918	31	123	IA122575 94	202112129600	1	3	28/12/2021 11:19	29/12/2021 00:52	Interna-Não programada-Meio ambiente-Vento	34500	5	33398	67,73
607 2	12	2021	14939	1	352	MU12086 704	202112129623	1	3	28/12/2021 09:50	29/12/2021 01:42	Interna-Não programada-Meio ambiente-Descarga Atmosférica	13800	8	13795	126,9 3
607 2	12	2021	14943	2	197	IH123071 29	202112129641	1	3	28/12/2021 08:47	28/12/2021 16:37	Interna-Não programada-Meio ambiente-Vento	13800	13	14307	101,6 5
607 2	12	2021	14943	3	197	IH213170 35	202112129686	1	3	28/12/2021 11:42	28/12/2021 17:20	Interna-Não programada-Meio ambiente-Vento	220	1	14307	5,63
607 2	12	2021	14943	31	197	TI1235550 3	202112129703	1	3	05/12/2021 06:30	05/12/2021 20:16	Interna-Não programada-Meio ambiente-Descarga Atmosférica	220	1	14307	13,75
607 2	12	2021	14943	31	197	TI1235550 3	202112129703	1	3	05/12/2021 06:30	06/12/2021 02:05	Interna-Não programada-Meio ambiente-Descarga Atmosférica	34500	3	14307	58,70
607 2	12	2021	14943	3	197	IH122688 97	202112129759	1	3	28/12/2021 11:33	28/12/2021 19:53	Interna-Não programada-Meio ambiente-Vento	13800	9	14307	74,86
607 2	12	2021	14873	1	18	NQ11171 116	202112129797	1	3	28/12/2021 12:14	28/12/2021 19:32	Interna-Não programada-Meio ambiente-Descarga Atmosférica	220	2	6199	14,60
607 2	12	2021	14978	32	216	JL1238333 8	202112129896	1	3	28/12/2021 10:24	28/12/2021 14:48	Interna-Não programada-Meio ambiente-Descarga Atmosférica	34500	38	8629	167,1 2
607 2	12	2021	14917	1	123	GV212673 49	202112129991	1	3	28/12/2021 12:43	28/12/2021 18:42	Interna-Não programada-Meio ambiente-Vento	220	1	6264	5,98
607 2	12	2021	14939	1	207	FO212887 53	202112130251	1	3	28/12/2021 13:38	30/12/2021 15:59	Interna-Não programada-Meio ambiente-Descarga Atmosférica	220	1	13795	50,35
607 2	12	2021	14985	31	180	NQ11117 141	202112130558	1	3	28/12/2021 14:32	28/12/2021 18:11	Interna-Não programada-Meio ambiente-Vento	220	36	23984	131,3 7

607 2	12	2021	14943	31	197	CJ123082 72	202112130586	1	3	10/12/2021 19:26	13/12/2021 23:50	Interna-Não programada-Meio ambiente-Vento	34500	14	14307	1069, 64
607 2	12	2021	14916	1	76	10002113 480	202112130588	1	3	28/12/2021 14:38	28/12/2021 17:46	Interna-Não programada-Meio ambiente-Vento	220	1	19124	3,12
607 2	12	2021	14916	33	76	MAAA214 55277	202112130673	1	3	28/12/2021 14:56	29/12/2021 08:11	Interna-Não programada-Meio ambiente-Descarga Atmosférica	220	1	19124	17,25
607 2	12	2021	14916	31	209	GH121563 43RE	202112130683	1	3	28/12/2021 14:57	29/12/2021 01:00	Interna-Não programada-Meio ambiente-Vento	34500	164	19124	1646, 83
607 2	12	2021	14985	31	180	NQ12374 779	202112130851	1	3	28/12/2021 09:55	28/12/2021 18:22	Interna-Não programada-Meio ambiente-Descarga Atmosférica	34500	29	23984	244,9 8
607 2	12	2021	14978	32	216	JL1230283 0	202112130899	1	3	28/12/2021 12:08	28/12/2021 21:10	Interna-Não programada-Meio ambiente-Descarga Atmosférica	34500	125	8629	1127, 71
607 2	12	2021	14916	33	76	MA12349 662	202112130984	1	3	28/12/2021 15:24	28/12/2021 19:22	Interna-Não programada-Meio ambiente-Vento	220	1	19124	3,97
607 2	12	2021	14985	31	180	NQ12262 791	202112131172	1	3	28/12/2021 13:23	29/12/2021 16:51	Interna-Não programada-Meio ambiente-Vento	34500	5	23984	137,2 9
607 2	12	2021	14985	31	180	NQ12262 791	202112131172	1	3	28/12/2021 13:23	29/12/2021 18:22	Interna-Não programada-Meio ambiente-Vento	220	1	23984	28,97
607 2	12	2021	14943	31	197	CJ124509 65	202112131191	1	3	28/12/2021 16:26	29/12/2021 12:48	Interna-Não programada-Meio ambiente-Descarga Atmosférica	34500	23	14307	468,2 0
607 2	12	2021	14985	31	180	NQ21293 887	202112131260	1	3	28/12/2021 17:07	29/12/2021 09:16	Interna-Não programada-Meio ambiente-Vento	220	1	23984	16,14
607 2	12	2021	14930	1	259	FA121645 36	202112131263	1	3	08/12/2021 16:34	08/12/2021 23:34	Interna-Não programada-Meio ambiente-Vento	13800	241	53318	1684, 92
607 2	12	2021	16494	31	583	TI2116449 4	202112131348	1	3	28/12/2021 17:27	28/12/2021 23:33	Interna-Não programada-Meio ambiente-Descarga Atmosférica	220	1	17362	6,10
607 2	12	2021	14918	31	1	FB123211 29	202112131355	1	3	28/12/2021 17:19	30/12/2021 02:58	Interna-Não programada-Meio ambiente-Vento	34500	12	33398	403,8 8
607 2	12	2021	14918	31	1	FB123211 29	202112131355	1	3	28/12/2021 17:19	30/12/2021 04:25	Interna-Não programada-Meio ambiente-Vento	34500	3	33398	105,3 2
607 2	12	2021	14918	31	123	ND21318 546	202112131410	1	3	28/12/2021 17:39	29/12/2021 08:56	Interna-Não programada-Meio ambiente-Vento	220	1	33398	15,27
607 2	12	2021	14943	31	197	TI1239676 1	202112131430	1	3	28/12/2021 17:45	28/12/2021 20:40	Interna-Não programada-Meio ambiente-Vento	34500	4	14307	11,67
607 2	12	2021	14873	2	456	NQ21232 526	202112131466	1	3	28/12/2021 17:53	28/12/2021 20:59	Interna-Não programada-Meio ambiente-Vento	220	1	6199	3,09
607 2	12	2021	14985	31	180	NQ12238 457	202112131489	1	3	28/12/2021 17:52	28/12/2021 21:42	Interna-Não programada-Meio ambiente-Árvore ou Vegetação	34500	8	23984	30,66
607 2	12	2021	14873	2	456	NQ21312 678	202112131541	1	3	28/12/2021 18:08	28/12/2021 23:28	Interna-Não programada-Meio ambiente-Vento	220	1	6199	5,33
607 2	12	2021	14916	31	209	MAAA212 33128	202112131555	1	3	28/12/2021 18:11	29/12/2021 16:49	Interna-Não programada-Meio ambiente-Vento	220	1	19124	22,63
607 2	12	2021	14943	31	197	CJ123405 34	202112131576	1	3	17/12/2021 14:10	17/12/2021 23:31	Interna-Não programada-Meio ambiente-Árvore ou Vegetação	34500	14	14307	130,8 8
607 2	12	2021	14985	31	180	NQ21342 825	202112131651	1	3	28/12/2021 18:32	29/12/2021 09:26	Interna-Não programada-Meio ambiente-Vento	220	1	23984	14,89
607 2	12	2021	14904	34	283	FB212185 94	202112131665	1	3	28/12/2021 18:37	30/12/2021 00:13	Interna-Não programada-Meio ambiente-Vento	220	1	11602	29,60
607 2	12	2021	16494	31	583	10015856 907	202112131675	1	3	28/12/2021 18:39	28/12/2021 22:31	Interna-Não Programada-Meio ambiente-Inundação	220	1	17362	3,87
607 2	12	2021	14916	32	209	SD213480 99	202112131754	1	3	28/12/2021 18:57	29/12/2021 10:03	Interna-Não programada-Meio ambiente-Descarga Atmosférica	220	1	19124	15,10
607 2	12	2021	14918	31	123	IA121807 92	202112131782	1	3	28/12/2021 18:57	29/12/2021 04:00	Interna-Não programada-Meio ambiente-Vento	34500	7	33398	63,31
607 2	12	2021	14978	33	216	NQ12325 258	202112131804	1	3	28/12/2021 19:09	29/12/2021 10:54	Interna-Não programada-Meio ambiente-Descarga Atmosférica	34500	3	8629	47,21
607 2	12	2021	14916	31	209	GH122112 04	202112131822	1	3	28/12/2021 16:42	29/12/2021 07:36	Interna-Não programada-Meio ambiente-Descarga Atmosférica	34500	6	19124	89,31

607 2	12	2021	14904	1	52	BF113847 55	202112131857	1	3	28/12/2021 17:49	28/12/2021 23:20	Interna-Não programada-Meio ambiente-Vento	220	81	11602	446,8 1
607 2	12	2021	14978	32	216	BF122240 61	202112131880	1	3	28/12/2021 19:32	29/12/2021 08:30	Interna-Não programada-Meio ambiente-Vento	220	1	8629	12,97
607 2	12	2021	14943	2	197	IH211823 40	202112131941	1	3	28/12/2021 19:46	28/12/2021 22:39	Interna-Não programada-Meio ambiente-Descarga Atmosférica	220	1	14307	2,87
607 2	12	2021	14917	1	123	GY124375 11	202112131988	1	3	28/12/2021 20:03	29/12/2021 09:34	Interna-Não programada-Meio ambiente-Descarga Atmosférica	220	1	6264	13,51
607 2	12	2021	14904	1	52	BF113614 33	202112132000	1	3	28/12/2021 19:24	28/12/2021 22:47	Interna-Não programada-Meio ambiente-Vento	220	97	11602	328,0 5
607 2	12	2021	14904	1	52	BF110479 98	202112132020	1	3	28/12/2021 18:02	29/12/2021 03:47	Interna-Não programada-Meio ambiente-Vento	220	148	11602	1443, 00
607 2	12	2021	14916	33	76	MA12240 197	202112132102	1	3	28/12/2021 18:44	29/12/2021 10:06	Interna-Não programada-Meio ambiente-Descarga Atmosférica	34500	11	19124	168,9 0
607 2	12	2021	14943	1	197	40200272 75	202112132267	1	3	28/12/2021 21:56	28/12/2021 23:25	Interna-Não programada-Meio ambiente-Vento	220	1	14307	1,48
607 2	12	2021	14943	3	197	IH104197 46	202112132363	1	3	28/12/2021 22:40	29/12/2021 09:35	Interna-Não programada-Meio ambiente-Vento	13800	1034	14307	1129 0,71
607 2	12	2021	14943	3	197	IH122304 99LD	202112132363	1	3	28/12/2021 22:40	29/12/2021 11:31	Interna-Não programada-Meio ambiente-Vento	13800	52	14307	668,7 9
607 2	12	2021	14943	3	197	IH104197 46	202112132363	1	3	28/12/2021 22:40	29/12/2021 14:02	Interna-Não programada-Meio ambiente-Vento	220	1	14307	15,38
607 2	12	2021	14943	3	197	IH104197 46	202112132363	1	3	28/12/2021 22:40	29/12/2021 14:30	Interna-Não programada-Meio ambiente-Vento	220	1	14307	15,83
607 2	12	2021	14943	3	197	IH122304 99LD	202112132363	1	3	28/12/2021 22:40	29/12/2021 15:47	Interna-Não programada-Meio ambiente-Vento	13800	3	14307	51,34
607 2	12	2021	14943	3	197	IH134197 46B	202112132363	1	3	29/12/2021 03:15	29/12/2021 09:35	Interna-Não programada-Meio ambiente-Vento	220	1	14307	6,33
607 2	12	2021	16494	31	583	10015830 827	202112132378	1	3	28/12/2021 22:52	29/12/2021 11:31	Interna-Não programada-Meio ambiente-Vento	220	1	17362	12,65
607 2	12	2021	14916	2	76	CH120140 91	202112132418	1	3	28/12/2021 22:34	29/12/2021 02:46	Interna-Não programada-Meio ambiente-Vento	13800	795	19124	3336, 35
607 2	12	2021	14873	2	456	NQ10406 903	202112132559	1	3	29/12/2021 02:49	29/12/2021 06:00	Interna-Não programada-Meio ambiente-Vento	13800	538	6199	1706, 06
607 2	12	2021	14873	2	456	NQ12197 531LD	202112132559	1	3	29/12/2021 02:49	29/12/2021 06:18	Interna-Não programada-Meio ambiente-Vento	13800	6	6199	20,90
607 2	12	2021	14873	2	456	NQ12197 531LD	202112132559	1	3	29/12/2021 02:49	29/12/2021 07:38	Interna-Não programada-Meio ambiente-Vento	13800	5	6199	24,09
607 2	12	2021	14873	2	456	NQ12197 531LD	202112132559	1	3	29/12/2021 02:49	29/12/2021 08:04	Interna-Não programada-Meio ambiente-Vento	13800	24	6199	125,9 9
607 2	12	2021	14873	2	456	NQ12197 531LD	202112132559	1	3	29/12/2021 02:49	29/12/2021 09:30	Interna-Não programada-Meio ambiente-Vento	13800	28	6199	186,8 9
607 2	12	2021	14873	2	456	NQ12197 531LD	202112132559	1	3	29/12/2021 02:49	29/12/2021 09:43	Interna-Não programada-Meio ambiente-Vento	13800	24	6199	165,4 7
607 2	12	2021	14943	3	197	IH123966 88	202112132708	1	3	29/12/2021 06:01	29/12/2021 10:35	Interna-Não programada-Meio ambiente-Descarga Atmosférica	13800	38	14307	173,4 0
607 2	12	2021	14916	31	209	GH120740 67	202112132764	1	3	29/12/2021 06:18	29/12/2021 10:22	Interna-Não programada-Meio ambiente-Descarga Atmosférica	34500	164	19124	665,7 9
607 2	12	2021	14939	1	352	MU12087 485	202112132795	1	3	29/12/2021 06:16	29/12/2021 23:06	Interna-Não programada-Meio ambiente-Vento	13800	14	13795	235,6 5
607 2	12	2021	14873	1	456	NQ12213 063	202112132840	1	3	29/12/2021 06:30	29/12/2021 13:47	Interna-Não programada-Meio ambiente-Vento	13800	24	6199	174,5 0
607 2	12	2021	14916	1	76	10001731 538	202112132900	1	3	29/12/2021 06:47	29/12/2021 17:10	Interna-Não programada-Meio ambiente-Vento	220	1	19124	10,38
607 2	12	2021	14939	2	352	MU12214 693	202112132937	1	3	28/12/2021 21:14	29/12/2021 20:30	Interna-Não programada-Meio ambiente-Vento	13800	9	13795	209,3 5
607 2	12	2021	14904	1	52	BF122657 61	202112132950	1	3	29/12/2021 06:56	29/12/2021 11:16	Interna-Não programada-Meio ambiente-Vento	13800	2	11602	8,65

607 2	12	2021	14916	2	76	CH120535 67	202112133000	1	3	29/12/2021 05:15	29/12/2021 09:19	Interna-Não programada-Meio ambiente-Descarga Atmosférica	13800	532	19124	2155,63
607 2	12	2021	14904	32	283	BF123755 16	202112133139	1	3	29/12/2021 04:08	29/12/2021 09:35	Interna-Não programada-Meio ambiente-Vento	34500	9	11602	49,03
607 2	12	2021	14930	1	259	JL1123830 2	202112133224	1	3	29/12/2021 07:40	30/12/2021 02:30	Interna-Não programada-Meio ambiente-Vento	220	1	53318	18,83
607 2	12	2021	14985	31	180	NQ11353 811	202112133285	1	3	29/12/2021 07:48	29/12/2021 21:51	Interna-Não programada-Meio ambiente-Descarga Atmosférica	220	2	23984	28,07
607 2	12	2021	14918	31	123	ND12218 839	202112133291	1	3	29/12/2021 06:53	29/12/2021 12:16	Interna-Não programada-Meio ambiente-Vento	34500	26	33398	139,64
607 2	12	2021	14943	1	197	IH213803 65	202112133293	1	3	29/12/2021 07:49	29/12/2021 10:18	Interna-Não programada-Meio ambiente-Descarga Atmosférica	220	1	14307	2,48
607 2	12	2021	14873	2	456	NQ12252 378	202112133326	1	3	29/12/2021 05:58	29/12/2021 11:41	Interna-Não programada-Meio ambiente-Vento	13800	16	6199	91,30
607 2	12	2021	14917	1	123	IA121957 54	202112133367	1	3	29/12/2021 07:59	29/12/2021 12:27	Interna-Não programada-Meio ambiente-Descarga Atmosférica	13800	3	6264	13,38
607 2	12	2021	14916	33	76	MAAA212 82301	202112133395	1	3	29/12/2021 08:02	29/12/2021 13:17	Interna-Não programada-Meio ambiente-Descarga Atmosférica	220	1	19124	5,23
607 2	12	2021	14904	32	283	TE112768 80	202112133401	1	3	29/12/2021 08:03	29/12/2021 16:52	Interna-Não programada-Meio ambiente-Descarga Atmosférica	220	1	11602	8,81
607 2	12	2021	14943	2	197	IH212555 38	202112133426	1	3	29/12/2021 08:06	29/12/2021 11:44	Interna-Não programada-Meio ambiente-Vento	220	1	14307	3,63
607 2	12	2021	14963	2	152	PO122424 27	202112133427	1	3	29/12/2021 05:08	29/12/2021 20:48	Interna-Não programada-Meio ambiente-Vento	13800	9	27324	140,89
607 2	12	2021	14916	31	209	SD122451 78	202112133486	1	3	28/12/2021 20:53	29/12/2021 11:53	Interna-Não programada-Meio ambiente-Descarga Atmosférica	34500	9	19124	134,97
607 2	12	2021	14978	32	216	JL2125324 1	202112133515	1	3	29/12/2021 08:16	29/12/2021 19:18	Interna-Não programada-Meio ambiente-Vento	220	2	8629	22,06
607 2	12	2021	14978	32	216	JL2121859 8	202112133527	1	3	29/12/2021 08:16	29/12/2021 20:01	Interna-Não programada-Meio ambiente-Vento	220	1	8629	11,73
607 2	12	2021	14963	2	152	PO120848 69	202112133530	1	3	29/12/2021 07:04	29/12/2021 12:01	Interna-Não programada-Meio ambiente-Descarga Atmosférica	13800	7	27324	34,54
607 2	12	2021	14918	31	123	IA121645 39	202112133580	1	3	29/12/2021 08:05	29/12/2021 12:06	Interna-Não programada-Meio ambiente-Vento	34500	29	33398	116,33
607 2	12	2021	14918	33	123	PS121809 08	202112133605	1	3	29/12/2021 08:03	29/12/2021 15:52	Interna-Não programada-Meio ambiente-Vento	34500	42	33398	327,69
607 2	12	2021	14916	1	76	82002850 2	202112133677	1	3	29/12/2021 08:36	29/12/2021 17:16	Interna-Não programada-Meio ambiente-Vento	220	1	19124	8,67
607 2	12	2021	14916	2	76	82005359 4	202112133712	1	3	29/12/2021 08:41	29/12/2021 19:58	Interna-Não programada-Meio ambiente-Vento	220	1	19124	11,28
607 2	12	2021	14963	33	152	FO212912 07	202112133790	1	3	29/12/2021 08:51	30/12/2021 22:23	Interna-Não programada-Meio ambiente-Vento	220	1	27324	37,52
607 2	12	2021	14943	1	197	40200834 61	202112133841	1	3	29/12/2021 08:58	29/12/2021 23:13	Interna-Não programada-Meio ambiente-Vento	220	1	14307	14,24
607 2	12	2021	14985	31	180	NQ12232 485	202112133962	1	3	29/12/2021 09:16	29/12/2021 19:44	Interna-Não programada-Meio ambiente-Descarga Atmosférica	220	1	23984	10,46
607 2	12	2021	14916	1	76	CH123028 34	202112134014	1	3	29/12/2021 08:02	29/12/2021 13:45	Interna-Não programada-Meio ambiente-Vento	13800	9	19124	51,42
607 2	12	2021	14918	31	123	IAAA2104 6255	202112134018	1	3	29/12/2021 09:25	29/12/2021 12:54	Interna-Não programada-Meio ambiente-Vento	220	1	33398	3,48
607 2	12	2021	14985	31	180	NQ21237 322	202112134106	1	3	29/12/2021 09:40	30/12/2021 02:36	Interna-Não programada-Meio ambiente-Descarga Atmosférica	220	19	23984	321,83
607 2	12	2021	14918	31	123	ND12256 420	202112134117	1	3	17/12/2021 16:23	17/12/2021 19:44	Interna-Não programada-Meio ambiente-Vento	34500	18	33398	60,04
607 2	12	2021	14918	31	1	FB214475 74	202112134155	1	3	29/12/2021 09:47	29/12/2021 13:30	Interna-Não programada-Meio ambiente-Vento	220	1	33398	3,71
607 2	12	2021	14943	2	197	40200480 96	202112134194	1	3	29/12/2021 09:53	29/12/2021 19:14	Interna-Não programada-Meio ambiente-Vento	220	1	14307	9,34



607 2	12	2021	14916	31	209	MA12163 486	202112134209	1	3	29/12/2021 08:21	29/12/2021 15:51	Interna-Não programada-Meio ambiente-Descarga Atmosférica	34500	24	19124	179,6 2
607 2	12	2021	14985	31	180	NQ21238 450	202112134326	1	3	29/12/2021 10:13	30/12/2021 03:28	Interna-Não programada-Meio ambiente-Descarga Atmosférica	220	1	23984	17,25
607 2	12	2021	14943	3	197	IH211823 04	202112134332	1	3	29/12/2021 10:13	30/12/2021 09:28	Interna-Não programada-Meio ambiente-Descarga Atmosférica	220	2	14307	46,47
607 2	12	2021	14943	3	197	IH213419 75	202112134341	1	3	29/12/2021 10:14	30/12/2021 10:27	Interna-Não programada-Meio ambiente-Descarga Atmosférica	220	1	14307	24,21
607 2	12	2021	14943	3	197	IH122881 26	202112134379	1	3	29/12/2021 09:46	29/12/2021 19:35	Interna-Não programada-Meio ambiente-Descarga Atmosférica	220	1	14307	9,81
607 2	12	2021	14916	32	209	6891810	202112134388	1	3	29/12/2021 09:17	29/12/2021 18:40	Interna-Não programada-Meio ambiente-Descarga Atmosférica	34500	14	19124	131,2 8
607 2	12	2021	14978	32	216	JL1211745 2	202112134425	1	3	29/12/2021 08:15	29/12/2021 18:09	Interna-Não programada-Meio ambiente-Vento	34500	5	8629	49,48
607 2	12	2021	14904	32	283	TE122376 03	202112134434	1	3	29/12/2021 10:29	29/12/2021 15:28	Interna-Não programada-Meio ambiente-Descarga Atmosférica	34500	8	11602	39,83
607 2	12	2021	14985	31	180	NQ12146 984	202112134475	1	3	29/12/2021 10:13	29/12/2021 19:24	Interna-Não programada-Meio ambiente-Descarga Atmosférica	34500	42	23984	385,3 9
607 2	12	2021	14943	3	197	IH122077 23	202112134493	1	3	29/12/2021 10:36	29/12/2021 15:20	Interna-Não programada-Meio ambiente-Vento	13800	6	14307	28,38
607 2	12	2021	14943	2	197	40200181 34	202112134525	1	3	29/12/2021 10:50	29/12/2021 20:48	Interna-Não programada-Meio ambiente-Vento	220	1	14307	9,96
607 2	12	2021	14904	31	283	FB123027 41	202112134537	1	3	29/12/2021 10:51	29/12/2021 16:30	Interna-Não programada-Meio ambiente-Vento	34500	27	11602	152,2 7
607 2	12	2021	14904	32	283	26500046 48	202112134580	1	3	29/12/2021 11:02	30/12/2021 11:35	Interna-Não programada-Meio ambiente-Vento	220	1	11602	24,55
607 2	12	2021	14918	31	123	IA121957 46	202112134615	1	3	29/12/2021 11:10	29/12/2021 14:59	Interna-Não programada-Meio ambiente-Vento	220	1	33398	3,81
607 2	12	2021	14916	31	209	GH122619 69	202112134650	1	3	29/12/2021 09:04	29/12/2021 22:13	Interna-Não programada-Meio ambiente-Descarga Atmosférica	34500	77	19124	1013, 36
607 2	12	2021	14943	3	197	IH212523 49	202112134716	1	3	29/12/2021 11:30	29/12/2021 14:55	Interna-Não programada-Meio ambiente-Vento	220	1	14307	3,40
607 2	12	2021	14943	3	197	IH212208 33	202112134777	1	3	29/12/2021 11:44	29/12/2021 20:01	Interna-Não programada-Meio ambiente-Vento	220	1	14307	8,28
607 2	12	2021	16494	31	583	BF212429 09	202112134827	1	3	29/12/2021 11:58	29/12/2021 21:49	Interna-Não programada-Meio ambiente-Vento	220	1	17362	9,85
607 2	12	2021	16494	3	129	NQ21070 621	202112134902	1	3	29/12/2021 12:17	29/12/2021 21:36	Interna-Não programada-Meio ambiente-Vento	220	3	17362	27,94
607 2	12	2021	14943	31	197	PI213649 04	202112134909	1	3	29/12/2021 12:19	29/12/2021 21:10	Interna-Não programada-Meio ambiente-Descarga Atmosférica	220	2	14307	17,69
607 2	12	2021	14943	1	197	40200245 35	202112134931	1	3	29/12/2021 12:23	30/12/2021 00:57	Interna-Não programada-Meio ambiente-Vento	220	1	14307	12,55
607 2	12	2021	14985	31	180	NQ12237 524	202112136221	1	3	29/12/2021 08:57	29/12/2021 17:56	Interna-Não programada-Meio ambiente-Descarga Atmosférica	34500	5	23984	44,85
607 2	12	2021	14985	31	180	NQ12265 692	202112136267	1	3	29/12/2021 15:33	29/12/2021 19:02	Interna-Não programada-Meio ambiente-Árvore ou Vegetação	34500	7	23984	24,36
607 2	12	2021	14943	1	197	IH112024 88	202112136509	1	3	29/12/2021 12:41	29/12/2021 21:40	Interna-Não programada-Meio ambiente-Vento	220	10	14307	89,83
607 2	12	2021	14963	1	110	FO121853 24	202112136984	1	3	29/12/2021 09:22	30/12/2021 15:21	Interna-Não programada-Meio ambiente-Vento	13800	5	27324	149,8 7
607 2	12	2021	14939	1	352	MU12187 945	202112137040	1	3	29/12/2021 06:45	29/12/2021 22:22	Interna-Não programada-Meio ambiente-Vento	13800	4	13795	62,45
607 2	12	2021	14904	34	283	FB212618 70	202112141026	1	3	27/12/2021 18:04	31/12/2021 15:23	Interna-Não programada-Meio ambiente-Vento	220	3	11602	279,9 2
607 2	12	2021	16494	31	583	TI1216262 4	202112143012	1	3	30/12/2021 18:44	31/12/2021 08:33	Interna-Não programada-Meio ambiente-Vento	34500	81	17362	1118, 23
607 2	12	2021	16494	1	129	27500255 34	202112143051	1	3	30/12/2021 19:13	31/12/2021 00:03	Interna-Não programada-Meio ambiente-Vento	220	1	17362	4,83

607 2	12	2021	14943	2	197	40200320 64	202112143075	1	3	30/12/2021 19:17	31/12/2021 01:47	Interna-Não programada-Meio ambiente-Vento	220	1	14307	6,49
607 2	12	2021	16494	2	129	NQ21262 961	202112143229	1	3	30/12/2021 19:50	30/12/2021 23:40	Interna-Não programada-Meio ambiente-Árvore ou Vegetação	220	70	17362	267,1 9
607 2	12	2021	14916	1	76	CH120856 26	202112143500	1	3	30/12/2021 19:57	30/12/2021 22:52	Interna-Não programada-Meio ambiente-Vento	13800	228	19124	664,6 2
607 2	12	2021	16494	2	129	NQ21255 475	202112143545	1	3	30/12/2021 21:10	01/01/2022 03:21	Interna-Não programada-Meio ambiente-Vento	220	1	17362	30,18
607 2	12	2021	14943	3	197	IH122206 80	202112144068	1	3	31/12/2021 06:09	31/12/2021 10:17	Interna-Não programada-Meio ambiente-Descarga Atmosférica	13800	12	14307	49,52
607 2	12	2021	16494	31	583	NQ12295 228	202112144085	1	3	31/12/2021 06:14	31/12/2021 10:52	Interna-Não programada-Meio ambiente-Descarga Atmosférica	34500	106	17362	490,7 2
607 2	12	2021	14963	33	152	TB120518 86	202112144090	1	3	30/12/2021 22:35	31/12/2021 08:19	Interna-Não programada-Meio ambiente-Descarga Atmosférica	34500	28	27324	272,2 7
607 2	12	2021	14917	1	123	IA121600 59	202112144091	1	3	31/12/2021 06:15	31/12/2021 07:32	Interna-Não programada-Meio ambiente-Vento	13800	28	6264	35,64
607 2	12	2021	14978	32	216	JL1040037 5	202112144114	1	3	31/12/2021 06:18	31/12/2021 10:31	Interna-Não programada-Meio ambiente-Vento	34500	7	8629	29,51
607 2	12	2021	14978	1	557	JL1040037 5	202112144114	1	3	31/12/2021 06:18	31/12/2021 10:31	Interna-Não programada-Meio ambiente-Vento	34500	9	8629	37,95
607 2	12	2021	14978	32	216	JL1040037 5	202112144114	1	3	31/12/2021 06:18	01/01/2022 17:44	Interna-Não programada-Meio ambiente-Vento	34500	247	8629	8752, 79
607 2	12	2021	14917	1	123	IA123442 41	202112144231	1	3	31/12/2021 06:24	31/12/2021 08:05	Interna-Não programada-Meio ambiente-Vento	13800	26	6264	43,72
607 2	12	2021	14918	31	123	IA122575 94	202112144279	1	3	31/12/2021 06:56	31/12/2021 09:38	Interna-Não programada-Meio ambiente-Vento	34500	5	33398	13,49
607 2	12	2021	14918	31	123	ND12394 116	202112144390	1	3	31/12/2021 06:38	31/12/2021 11:02	Interna-Não programada-Meio ambiente-Vento	34500	20	33398	87,74
607 2	12	2021	16494	31	583	10016151 613	202112144443	1	3	31/12/2021 07:24	02/01/2022 08:30	Interna-Não programada-Meio ambiente-Descarga Atmosférica	220	1	17362	49,10
607 2	12	2021	14918	31	1	FB121646 28	202112144658	1	3	31/12/2021 07:54	31/12/2021 16:43	Interna-Não programada-Meio ambiente-Descarga Atmosférica	34500	44	33398	387,4 7
607 2	12	2021	14978	33	216	JL2131337 1	202112144679	1	3	31/12/2021 07:57	31/12/2021 17:02	Interna-Não programada-Meio ambiente-Vento	220	3	8629	27,27
607 2	12	2021	16494	3	129	NQ12280 419	202112144723	1	3	31/12/2021 07:44	31/12/2021 10:28	Interna-Não programada-Meio ambiente-Descarga Atmosférica	13800	64	17362	174,2 4
607 2	12	2021	14918	31	1	FB212728 92	202112144738	1	3	31/12/2021 08:05	31/12/2021 17:16	Interna-Não programada-Meio ambiente-Descarga Atmosférica	220	2	33398	18,36
607 2	12	2021	16494	3	129	NQ12281 264	202112144758	1	3	31/12/2021 06:50	31/12/2021 09:36	Interna-Não programada-Meio ambiente-Descarga Atmosférica	13800	33	17362	91,26
607 2	12	2021	14978	1	216	JL1221839 6	202112144776	1	3	31/12/2021 08:10	31/12/2021 11:25	Interna-Não programada-Meio ambiente-Descarga Atmosférica	13800	7	8629	22,68
607 2	12	2021	14939	1	352	MU12068 524	202112144896	1	3	31/12/2021 08:13	01/01/2022 14:03	Interna-Não programada-Meio ambiente-Descarga Atmosférica	13800	2	13795	59,65
607 2	12	2021	14943	3	197	IH212867 66	202112144988	1	3	31/12/2021 08:34	31/12/2021 21:59	Interna-Não programada-Meio ambiente-Vento	220	1	14307	13,41
607 2	12	2021	14943	2	197	IH113801 04	202112145129	1	3	31/12/2021 08:53	31/12/2021 11:08	Interna-Não programada-Meio ambiente-Descarga Atmosférica	220	2	14307	4,50
607 2	12	2021	14916	31	209	GH122419 28	202112145208	1	3	31/12/2021 06:31	31/12/2021 15:00	Interna-Não programada-Meio ambiente-Descarga Atmosférica	34500	60	19124	508,5 3
607 2	12	2021	14985	31	180	NQ21267 388	202112145270	1	3	31/12/2021 09:17	31/12/2021 17:38	Interna-Não programada-Meio ambiente-Vento	220	1	23984	8,35
607 2	12	2021	14916	32	76	CH212423 74	202112145297	1	3	31/12/2021 09:21	31/12/2021 10:47	Interna-Não programada-Meio ambiente-Descarga Atmosférica	220	1	19124	1,43
607 2	12	2021	14985	31	180	NQ21271 136	202112145315	1	3	31/12/2021 09:24	31/12/2021 20:18	Interna-Não programada-Meio ambiente-Descarga Atmosférica	220	2	23984	21,79
607 2	12	2021	14916	1	76	82003853 2	202112145330	1	3	31/12/2021 09:26	31/12/2021 12:47	Interna-Não programada-Meio ambiente-Vento	220	1	19124	3,35

607 2	12	2021	14943	3	197	IH112055 97	202112145337	1	3	31/12/2021 09:27	31/12/2021 12:24	Interna-Não programada-Meio ambiente-Vento	220	2	14307	5,89
607 2	12	2021	14943	31	197	TI2135550 7	202112145412	1	3	31/12/2021 09:42	31/12/2021 17:22	Interna-Não programada-Meio ambiente-Descarga Atmosférica	220	1	14307	7,66
607 2	12	2021	14985	31	180	NQ12262 781	202112145449	1	3	31/12/2021 08:53	31/12/2021 12:47	Interna-Não programada-Meio ambiente-Vento	34500	9	23984	35,09
607 2	12	2021	16494	31	583	10009052 567	202112145486	1	3	31/12/2021 07:53	31/12/2021 23:13	Interna-Não programada-Meio ambiente-Vento	220	1	17362	15,34
607 2	12	2021	14918	31	1	FB213302 14	202112145564	1	3	31/12/2021 10:11	31/12/2021 17:52	Interna-Não programada-Meio ambiente-Descarga Atmosférica	220	1	33398	7,67
607 2	12	2021	16494	31	583	10016126 635	202112145629	1	3	31/12/2021 10:28	02/01/2022 08:40	Interna-Não Programada-Meio ambiente-Inundação	220	1	17362	46,20
607 2	12	2021	14978	32	216	JL2125324 1	202112145632	1	3	31/12/2021 10:29	31/12/2021 15:28	Interna-Não programada-Meio ambiente-Vento	220	2	8629	9,94
607 2	12	2021	14904	34	283	FB123028 14	202112145678	1	3	31/12/2021 10:42	01/01/2022 10:25	Interna-Não programada-Meio ambiente-Vento	34500	3	11602	71,15
607 2	12	2021	14943	31	197	CJ214300 34	202112145711	1	3	31/12/2021 10:48	31/12/2021 20:17	Interna-Não programada-Meio ambiente-Descarga Atmosférica	220	1	14307	9,47
607 2	12	2021	14963	1	110	FO121853 24	202112145715	1	3	31/12/2021 10:49	31/12/2021 14:08	Interna-Não programada-Meio ambiente-Vento	13800	5	27324	16,56
607 2	12	2021	16494	31	583	NQ21136 380	202112145720	1	3	31/12/2021 10:50	31/12/2021 18:00	Interna-Não programada-Meio ambiente-Descarga Atmosférica	220	2	17362	14,33
607 2	12	2021	14916	1	343	MA12236 748	202112145757	1	3	31/12/2021 10:53	03/01/2022 19:07	Interna-Não programada-Meio ambiente-Vento	13800	30	19124	2406,77
607 2	12	2021	14985	31	180	NQ21468 586	202112145789	1	3	31/12/2021 03:53	31/12/2021 11:27	Interna-Não programada-Meio ambiente-Vento	34500	3	23984	22,72
607 2	12	2021	14918	31	1	FB123211 29	202112145887	1	3	31/12/2021 11:23	31/12/2021 21:41	Interna-Não programada-Meio ambiente-Vento	34500	14	33398	144,10
607 2	12	2021	14904	31	283	FB212618 68	202112145939	1	3	31/12/2021 11:34	01/01/2022 08:42	Interna-Não programada-Meio ambiente-Vento	220	1	11602	21,12
607 2	12	2021	14873	2	456	NQ12262 920	202112145970	1	3	31/12/2021 08:16	31/12/2021 14:33	Interna-Não programada-Meio ambiente-Vento	13800	3	6199	18,83
607 2	12	2021	14978	32	216	JL1238333 8	202112145982	1	3	31/12/2021 11:44	31/12/2021 16:56	Interna-Não programada-Meio ambiente-Descarga Atmosférica	34500	39	8629	202,51
607 2	12	2021	14963	1	110	24100086 23	202112146021	1	3	31/12/2021 11:57	31/12/2021 18:53	Interna-Não programada-Meio ambiente-Vento	220	1	27324	6,92
607 2	12	2021	14943	1	197	40200333 29	202112146025	1	3	31/12/2021 11:58	31/12/2021 15:19	Interna-Não programada-Meio ambiente-Vento	220	1	14307	3,35
607 2	12	2021	14985	31	180	NQ21342 820	202112146047	1	3	31/12/2021 12:03	31/12/2021 16:40	Interna-Não programada-Meio ambiente-Árvore ou Vegetação	220	1	23984	4,61
607 2	12	2021	16494	3	129	NQ12378 056	202112146113	1	3	31/12/2021 12:23	31/12/2021 22:14	Interna-Não programada-Meio ambiente-Descarga Atmosférica	13800	4	17362	39,38
607 2	12	2021	14985	31	180	NQ11362 443	202112146136	1	3	31/12/2021 08:10	31/12/2021 12:58	Interna-Não programada-Meio ambiente-Vento	220	18	23984	86,40
607 2	12	2021	14917	1	123	IA121947 82	202112146164	1	3	31/12/2021 12:35	31/12/2021 13:57	Interna-Não programada-Meio ambiente-Vento	220	1	6264	1,36
607 2	12	2021	14985	31	180	NQ12265 692	202112146165	1	3	31/12/2021 12:02	31/12/2021 20:59	Interna-Não programada-Meio ambiente-Vento	34500	7	23984	62,65
607 2	12	2021	14943	1	197	40200829 61	202112146199	1	3	31/12/2021 12:42	31/12/2021 16:49	Interna-Não programada-Meio ambiente-Vento	220	1	14307	4,10
607 2	12	2021	14904	34	283	FB124191 13	202112146203	1	3	31/12/2021 12:44	03/01/2022 13:06	Interna-Não programada-Meio ambiente-Descarga Atmosférica	34500	6	11602	434,14
607 2	12	2021	14916	31	209	MAAA211 63488	202112146206	1	3	31/12/2021 12:45	31/12/2021 14:44	Interna-Não programada-Meio ambiente-Descarga Atmosférica	220	1	19124	1,98
607 2	12	2021	14939	32	47	MU12060 992	202112146227	1	3	31/12/2021 12:52	02/01/2022 11:12	Interna-Não programada-Meio ambiente-Descarga Atmosférica	34500	2	13795	92,65
607 2	12	2021	16494	2	129	NQ12197 740RE	202112146235	1	3	31/12/2021 08:25	01/01/2022 00:31	Interna-Não programada-Meio ambiente-Descarga Atmosférica	13800	163	17362	2623,39

607 2	12	2021	14918	31	123	SD120676 90	202112146240	1	3	31/12/2021 12:57	31/12/2021 16:22	Interna-Não programada-Meio ambiente-Descarga Atmosférica	34500	3	33398	10,23
607 2	12	2021	14963	2	152	PO120848 69	202112146269	1	3	31/12/2021 12:15	01/01/2022 09:17	Interna-Não programada-Meio ambiente-Vento	13800	7	27324	147,2 0
607 2	12	2021	14985	31	180	NQ12218 292	202112146379	1	3	31/12/2021 13:39	31/12/2021 20:05	Interna-Não programada-Meio ambiente-Descarga Atmosférica	34500	20	23984	128,5 2
607 2	12	2021	14904	31	283	FB112550 52	202112146432	1	3	31/12/2021 13:54	01/01/2022 11:22	Interna-Não programada-Meio ambiente-Vento	220	8	11602	171,6 5
607 2	12	2021	14918	31	123	FB113146 99	202112146449	1	3	31/12/2021 12:37	31/12/2021 21:53	Interna-Não programada-Meio ambiente-Vento	220	6	33398	55,51
607 2	12	2021	14904	34	283	FB123979 55	202112146460	1	3	31/12/2021 06:19	31/12/2021 19:10	Interna-Não programada-Meio ambiente-Vento	34500	10	11602	128,4 8
607 2	12	2021	14916	33	76	MA12290 214	202112146489	1	3	31/12/2021 08:47	31/12/2021 16:12	Interna-Não programada-Meio ambiente-Vento	34500	5	19124	37,04
607 2	12	2021	14904	31	283	FB123147 07	202112146732	1	3	31/12/2021 14:10	01/01/2022 00:14	Interna-Não programada-Meio ambiente-Vento	34500	49	11602	493,2 9
607 2	12	2021	14930	1	259	JL1123983 8	202112146758	1	3	31/12/2021 15:31	01/01/2022 11:31	Interna-Não programada-Meio ambiente-Vento	220	1	53318	20,00
607 2	12	2021	14918	31	123	ND12318 660	202112146766	1	3	31/12/2021 15:32	31/12/2021 18:56	Interna-Não programada-Meio ambiente-Vento	220	1	33398	3,39
607 2	12	2021	14985	31	180	NQ12222 646	202112146798	1	3	31/12/2021 13:33	31/12/2021 21:00	Interna-Não programada-Meio ambiente-Descarga Atmosférica	34500	8	23984	59,56
607 2	12	2021	14918	31	123	ND12394 116	202112146836	1	3	31/12/2021 13:59	31/12/2021 21:53	Interna-Não programada-Meio ambiente-Vento	34500	14	33398	110,5 8
607 2	12	2021	14978	32	216	JL1238333 5	202112146982	1	3	31/12/2021 15:25	31/12/2021 17:23	Interna-Não programada-Meio ambiente-Descarga Atmosférica	34500	12	8629	23,58
607 2	12	2021	14916	33	76	MA12233 169	202112147083	1	3	31/12/2021 14:15	31/12/2021 18:23	Interna-Não programada-Meio ambiente-Vento	34500	19	19124	78,33
607 2	12	2021	14873	2	456	NQ21248 295	202112147138	1	3	31/12/2021 16:55	02/01/2022 10:50	Interna-Não programada-Meio ambiente-Vento	220	1	6199	41,91
607 2	12	2021	14916	1	343	MA12358 005	202112147251	1	3	31/12/2021 17:15	03/01/2022 19:28	Interna-Não programada-Meio ambiente-Vento	13800	2	19124	148,4 2
607 2	12	2021	14904	34	283	FB113950 48	202112147262	1	3	31/12/2021 17:26	01/01/2022 04:06	Interna-Não programada-Meio ambiente-Vento	220	1	11602	10,65
607 2	12	2021	14918	31	1	FB122879 10	202112147485	1	3	31/12/2021 18:28	01/01/2022 02:55	Interna-Não programada-Meio ambiente-Vento	34500	4	33398	33,83
607 2	12	2021	14918	31	123	ND12264 858	202112147500	1	3	31/12/2021 17:34	31/12/2021 21:36	Interna-Não programada-Meio ambiente-Vento	34500	85	33398	342,2 7
607 2	12	2021	14916	33	76	MA12383 372	202112147525	1	3	31/12/2021 18:38	31/12/2021 19:47	Interna-Não programada-Meio ambiente-Vento	34500	4	19124	4,64
607 2	12	2021	14943	3	197	IH213288 46	202112147571	1	3	31/12/2021 18:48	01/01/2022 09:02	Interna-Não programada-Meio ambiente-Descarga Atmosférica	220	2	14307	28,44
607 2	12	2021	14978	32	216	JL1113001 5	202112147702	1	3	31/12/2021 19:14	01/01/2022 02:27	Interna-Não programada-Meio ambiente-Vento	220	6	8629	43,37
607 2	12	2021	14978	32	216	JL1113002 0	202112147731	1	3	31/12/2021 19:18	01/01/2022 02:52	Interna-Não programada-Meio ambiente-Vento	220	2	8629	15,15
607 2	12	2021	16494	2	129	NQ21221 870	202112148339	1	3	31/12/2021 08:25	01/01/2022 09:06	Interna-Não programada-Meio ambiente-Vento	220	1	17362	24,68
607 2	12	2021	16494	2	129	27500360 88	202112148467	1	3	31/12/2021 20:04	01/01/2022 13:01	Interna-Não programada-Meio ambiente-Vento	220	1	17362	16,95
607 2	12	2021	16494	2	129	NQ11262 807	202112148692	1	3	31/12/2021 18:41	31/12/2021 21:28	Interna-Não programada-Meio ambiente-Descarga Atmosférica	220	158	17362	439,0 2
607 2	12	2021	14904	1	52	BF113206 01	202112148749	1	3	31/12/2021 20:50	31/12/2021 22:28	Interna-Não programada-Meio ambiente-Vento	220	94	11602	152,1 8
607 2	12	2021	14943	3	197	10023180 895	202112148933	1	3	31/12/2021 21:40	01/01/2022 00:50	Interna-Não programada-Meio ambiente-Vento	220	1	14307	3,16
607 2	12	2021	14918	31	123	ND21286 027	202112148962	1	3	31/12/2021 21:50	01/01/2022 09:16	Interna-Não programada-Meio ambiente-Vento	220	2	33398	22,84

607 2	12	2021	14978	32	216	BF120964 95	202112148975	1	3	31/12/2021 21:56	31/12/2021 23:53	Interna-Não programada-Meio ambiente-Descarga Atmosférica	34500	6	8629	11,60
607 2	12	2021	16494	2	129	NQ12238 4917	202112149081	1	3	31/12/2021 20:00	01/01/2022 02:54	Interna-Não programada-Meio ambiente-Vento	13800	104	17362	717,2 8
607 2	12	2021	16494	31	583	97000040 22	202112149162	1	3	31/12/2021 23:29	01/01/2022 02:08	Interna-Não programada-Meio ambiente-Vento	220	1	17362	2,65
607 2	12	2021	14916	32	209	SD213179 20	202112149188	1	3	31/12/2021 23:43	01/01/2022 01:10	Interna-Não programada-Meio ambiente-Vento	220	1	19124	1,44
607 2	12	2021	14930	1	259	FA121645 36	202112149302	1	3	09/12/2021 05:50	09/12/2021 23:15	Interna-Não programada-Meio ambiente-Vento	13800	29	53318	505,0 8
607 2	12	2021	14930	1	259	FA121645 36	202112149302	1	3	09/12/2021 05:50	10/12/2021 10:50	Interna-Não programada-Meio ambiente-Vento	13800	173	53318	5016, 95
607 2	12	2021	14930	1	259	FA121645 36	202112149302	1	3	09/12/2021 05:50	10/12/2021 11:50	Interna-Não programada-Meio ambiente-Vento	13800	39	53318	1169, 99
607 2	12	2021	14930	1	259	O2590406	202112149302	1	3	09/12/2021 17:48	09/12/2021 22:54	Interna-Não programada-Meio ambiente-Vento	220	1	53318	5,10
607 2	12	2021	14930	1	259	O2590406	202112149302	1	3	09/12/2021 17:48	09/12/2021 23:15	Interna-Não programada-Meio ambiente-Vento	13800	607	53318	3308, 15
607 2	12	2021	14939	1	469	CR104095 16	202112149330	1	3	23/12/2021 21:25	24/12/2021 01:02	Interna-Não programada-Meio ambiente-Vento	13800	37	13795	133,6 4
607 2	12	2021	14939	1	469	CR104095 16	202112149330	1	3	23/12/2021 21:25	24/12/2021 11:57	Interna-Não programada-Meio ambiente-Vento	13800	30	13795	435,6 5
607 2	12	2021	14939	1	469	CR104095 16	202112149330	1	3	23/12/2021 21:25	24/12/2021 20:00	Interna-Não programada-Meio ambiente-Vento	13800	19	13795	428,9 6
607 2	12	2021	14939	1	469	CR104095 16	202112149330	1	3	23/12/2021 21:25	25/12/2021 09:34	Interna-Não programada-Meio ambiente-Vento	13800	68	13795	2457, 99
607 2	12	2021	14939	1	469	CR104095 16	202112149330	1	3	23/12/2021 21:25	25/12/2021 11:33	Interna-Não programada-Meio ambiente-Vento	13800	4	13795	152,5 0
607 2	12	2021	14939	1	469	CR121723 26	202112149330	1	3	23/12/2021 21:25	25/12/2021 13:01	Interna-Não programada-Meio ambiente-Vento	13800	7	13795	277,1 8
607 2	12	2021	14916	1	76	82003215 3	202112149351	1	3	08/12/2021 16:11	09/12/2021 01:01	Interna-Não programada-Meio ambiente-Vento	220	1	19124	8,83
607 2	12	2021	14904	34	283	O2830444	2021121700051	1	3	17/12/2021 22:19	17/12/2021 22:23	Interna-Não programada-Meio ambiente-Vento	34500	624	11602	41,60
607 2	12	2021	14978	31	216	O2160414	2021122300086	1	3	23/12/2021 10:34	23/12/2021 11:36	Interna-Não programada-Meio ambiente-Vento	34500	122	8629	126,0 7
607 2	12	2021	14978	1	492	49201	2021122300086	1	3	23/12/2021 10:34	23/12/2021 11:36	Interna-Não programada-Meio ambiente-Vento	34500	573	8629	592,1 0
607 2	12	2021	14978	2	492	49202	2021122300086	1	3	23/12/2021 10:34	23/12/2021 11:36	Interna-Não programada-Meio ambiente-Vento	34500	534	8629	551,8 0
607 2	12	2021	14918	2	262	O1235114	2021122800064	1	3	28/12/2021 18:07	28/12/2021 18:12	Interna-Não programada-Meio ambiente-Vento	69000	7	33398	0,50
607 2	12	2021	14916	1	209	USD-TR3	2021122800064	1	3	28/12/2021 18:07	28/12/2021 18:12	Interna-Não programada-Meio ambiente-Vento	69000	2366	19124	174,1 6
607 2	12	2021	14918	31	1	AVN-TR2	2021122800064	1	3	28/12/2021 18:07	28/12/2021 18:12	Interna-Não programada-Meio ambiente-Vento	69000	1844	33398	147,5 2
607 2	12	2021	14918	32	1	AVN-TR2	2021122800064	1	3	28/12/2021 18:07	28/12/2021 18:12	Interna-Não programada-Meio ambiente-Vento	69000	418	33398	33,44
607 2	12	2021	14918	33	1	AVN-TR2	2021122800064	1	3	28/12/2021 18:07	28/12/2021 18:12	Interna-Não programada-Meio ambiente-Vento	69000	248	33398	19,84
607 2	12	2021	14918	1	111	AVN-TR2	2021122800064	1	3	28/12/2021 18:07	28/12/2021 18:12	Interna-Não programada-Meio ambiente-Vento	69000	544	33398	43,52
607 2	12	2021	14918	1	189	AVN-TR2	2021122800064	1	3	28/12/2021 18:07	28/12/2021 18:12	Interna-Não programada-Meio ambiente-Vento	69000	1366	33398	109,2 8
607 2	12	2021	14918	1	429	AVN-TR2	2021122800064	1	3	28/12/2021 18:07	28/12/2021 18:12	Interna-Não programada-Meio ambiente-Vento	69000	95	33398	7,60
607 2	12	2021	14918	2	429	AVN-TR2	2021122800064	1	3	28/12/2021 18:07	28/12/2021 18:12	Interna-Não programada-Meio ambiente-Vento	69000	500	33398	40,00

607 2	12	2021	14918	1	499	AVN-TR2	2021122800064	1	3	28/12/2021 18:07	28/12/2021 18:12	Interna-Não programada-Meio ambiente-Vento	69000	3505	33398	280,4 0
607 2	12	2021	14918	2	499	AVN-TR2	2021122800064	1	3	28/12/2021 18:07	28/12/2021 18:12	Interna-Não programada-Meio ambiente-Vento	69000	1504	33398	120,3 2
607 2	12	2021	14918	1	1	AVN-TR2	2021122800064	1	3	28/12/2021 18:07	28/12/2021 18:12	Interna-Não programada-Meio ambiente-Vento	69000	5484	33398	444,8 1
607 2	12	2021	14918	2	1	AVN-TR2	2021122800064	1	3	28/12/2021 18:07	28/12/2021 18:12	Interna-Não programada-Meio ambiente-Vento	69000	1187	33398	96,28
607 2	12	2021	14917	1	123	01230214	2021122800066	1	3	28/12/2021 18:07	28/12/2021 18:11	Interna-Não programada-Meio ambiente-Vento	69000	46	6264	3,07
607 2	12	2021	14918	31	123	01230414	2021122800066	1	3	28/12/2021 18:07	28/12/2021 18:11	Interna-Não programada-Meio ambiente-Vento	69000	104	33398	6,93
607 2	12	2021	14918	32	123	01230424	2021122800066	1	3	28/12/2021 18:07	28/12/2021 18:11	Interna-Não programada-Meio ambiente-Vento	69000	3	33398	0,20
607 2	12	2021	14918	33	123	01230434	2021122800066	1	3	28/12/2021 18:07	28/12/2021 18:11	Interna-Não programada-Meio ambiente-Vento	69000	140	33398	9,33
607 2	12	2021	14918	1	262	26201	2021122800066	1	3	28/12/2021 18:07	28/12/2021 18:11	Interna-Não programada-Meio ambiente-Vento	69000	100	33398	6,67
607 2	12	2021	14918	2	262	26202	2021122800066	1	3	28/12/2021 18:07	28/12/2021 18:11	Interna-Não programada-Meio ambiente-Vento	69000	183	33398	12,20
607 2	12	2021	14918	1	472	47201	2021122800066	1	3	28/12/2021 18:07	28/12/2021 18:11	Interna-Não programada-Meio ambiente-Vento	69000	14	33398	0,93
607 2	12	2021	14918	2	472	47202	2021122800066	1	3	28/12/2021 18:07	28/12/2021 18:11	Interna-Não programada-Meio ambiente-Vento	69000	7	33398	0,47
607 2	12	2021	14917	1	123	01230214	2021122800066	1	3	28/12/2021 18:07	28/12/2021 18:11	Interna-Não programada-Meio ambiente-Vento	69000	6217	6264	516,3 6
607 2	12	2021	14918	31	123	01230414	2021122800066	1	3	28/12/2021 18:07	28/12/2021 18:12	Interna-Não programada-Meio ambiente-Vento	69000	1672	33398	142,1 2
607 2	12	2021	14918	32	123	01230424	2021122800066	1	3	28/12/2021 18:07	28/12/2021 18:12	Interna-Não programada-Meio ambiente-Vento	69000	313	33398	26,61
607 2	12	2021	14918	33	123	01230434	2021122800066	1	3	28/12/2021 18:07	28/12/2021 18:12	Interna-Não programada-Meio ambiente-Vento	69000	1841	33398	156,4 9
607 2	12	2021	14918	1	262	26201	2021122800066	1	3	28/12/2021 18:07	28/12/2021 18:12	Interna-Não programada-Meio ambiente-Vento	69000	7055	33398	599,6 8
607 2	12	2021	14918	2	262	26202	2021122800066	1	3	28/12/2021 18:07	28/12/2021 18:12	Interna-Não programada-Meio ambiente-Vento	69000	3394	33398	288,4 9
607 2	12	2021	14918	31	262	26231	2021122800066	1	3	28/12/2021 18:07	28/12/2021 18:12	Interna-Não programada-Meio ambiente-Vento	69000	3	33398	0,26
607 2	12	2021	14918	1	472	47201	2021122800066	1	3	28/12/2021 18:07	28/12/2021 18:12	Interna-Não programada-Meio ambiente-Vento	69000	1104	33398	93,84
607 2	12	2021	14918	2	472	47202	2021122800066	1	3	28/12/2021 18:07	28/12/2021 18:12	Interna-Não programada-Meio ambiente-Vento	69000	135	33398	11,48
607 2	1	2022	14963	1	110	FO121853 19	2022277	1	3	31/01/2022 21:51	01/02/2022 13:28	Interna-Não programada-Meio ambiente-Vento	13800	37	27499	577,7 76
607 2	1	2022	14943	31	197	TI2135554 5	20221154	1	3	01/01/2022 03:48	01/01/2022 04:33	Interna-Não programada-Meio ambiente-Descarga Atmosférica	220	1	14317	0,743 61
607 2	1	2022	14917	1	123	IA121600 59	20221159	1	3	01/01/2022 03:57	01/01/2022 07:30	Interna-Não programada-Meio ambiente-Vento	13800	28	6257	99,02 67
607 2	1	2022	14918	33	123	PS211849 10	20221240	1	3	01/01/2022 06:08	01/01/2022 08:49	Interna-Não programada-Meio ambiente-Descarga Atmosférica	220	1	33461	2,671 11
607 2	1	2022	14963	1	110	FO211853 42	20221270	1	3	01/01/2022 06:25	01/01/2022 14:20	Interna-Não programada-Meio ambiente-Vento	220	1	27499	7,911 94
607 2	1	2022	14916	33	76	MA12224 219	20221303	1	3	01/01/2022 06:28	01/01/2022 15:06	Interna-Não programada-Meio ambiente-Descarga Atmosférica	34500	23	19182	198,4 96
607 2	1	2022	14916	33	76	MA12224 219	20221303	1	3	01/01/2022 06:28	04/01/2022 12:14	Interna-Não programada-Meio ambiente-Descarga Atmosférica	34500	6	19182	466,5 3
607 2	1	2022	14916	33	76	MA12224 219	20221303	1	3	01/01/2022 06:28	04/01/2022 13:14	Interna-Não programada-Meio ambiente-Descarga Atmosférica	34500	5	19182	393,7 58

607 2	1	2022	14916	33	76	MA12224 219	20221303	1	3	01/01/2022 06:28	04/01/2022 13:28	Interna-Não programada-Meio ambiente-Descarga Atmosférica	34500	3	19182	236,9 62
607 2	1	2022	14916	33	76	MA12224 219	20221303	1	3	01/01/2022 16:56	02/01/2022 15:20	Interna-Não programada-Meio ambiente-Descarga Atmosférica	34500	23	19182	515,5
607 2	1	2022	14916	33	76	MA12224 219	20221303	1	3	03/01/2022 10:00	03/01/2022 13:36	Interna-Não programada-Meio ambiente-Descarga Atmosférica	34500	23	19182	83,01 72
607 2	1	2022	14916	33	76	MA12224 219	20221303	1	3	03/01/2022 19:43	03/01/2022 21:42	Interna-Não programada-Meio ambiente-Descarga Atmosférica	34500	7	19182	13,88 92
607 2	1	2022	14943	2	197	IH213455 61	20221316	1	3	01/01/2022 06:35	01/01/2022 11:32	Interna-Não programada-Meio ambiente-Descarga Atmosférica	220	1	14317	4,948 89
607 2	1	2022	14918	31	1	34800154 73	20221341	1	3	01/01/2022 06:44	01/01/2022 14:00	Interna-Não programada-Meio ambiente-Vento	220	1	33461	7,272 78
607 2	1	2022	14904	31	283	FB123147 22	20221426	1	3	01/01/2022 07:13	01/01/2022 14:25	Interna-Não programada-Meio ambiente-Vento	34500	3	11610	21,55 92
607 2	1	2022	14904	34	283	FB121069 93	20221429	1	3	01/01/2022 07:14	01/01/2022 09:14	Interna-Não programada-Meio ambiente-Vento	34500	172	11610	343,2 36
607 2	1	2022	14939	1	352	MU12141 105	20221487	1	3	01/01/2022 06:01	01/01/2022 15:21	Interna-Não programada-Meio ambiente-Descarga Atmosférica	13800	25	13703	233,2 15
607 2	1	2022	14917	1	123	IA184426 79TS	20221497	1	3	01/01/2022 07:32	01/01/2022 09:52	Interna-Não programada-Meio ambiente-Vento	13800	36	6257	83,74
607 2	1	2022	14978	32	216	JL1238333 8	20221501	1	3	01/01/2022 06:15	01/01/2022 08:50	Interna-Não programada-Meio ambiente-Descarga Atmosférica	34500	39	8646	100,5 77
607 2	1	2022	14943	31	197	CI123897 79	20221541	1	3	01/01/2022 07:42	01/01/2022 18:55	Interna-Não programada-Meio ambiente-Descarga Atmosférica	34500	286	14317	3203, 99
607 2	1	2022	14904	31	283	FB112116 91	20221564	1	3	01/01/2022 07:49	01/01/2022 15:54	Interna-Não programada-Meio ambiente-Vento	220	3	11610	24,22 83
607 2	1	2022	14904	31	283	FB120713 76	20221599	1	3	01/01/2022 07:58	01/01/2022 11:17	Interna-Não programada-Meio ambiente-Vento	34500	142	11610	469,6 26
607 2	1	2022	14873	2	456	NQ21311 439	20221820	1	3	01/01/2022 08:38	01/01/2022 14:07	Interna-Não programada-Meio ambiente-Vento	220	1	6222	5,468 33
607 2	1	2022	14917	1	123	IA121177 92LD	20221847	1	3	01/01/2022 08:43	01/01/2022 11:57	Interna-Não programada-Meio ambiente-Vento	13800	47	6257	151,8 1
607 2	1	2022	14873	2	456	NQ12274 742	20221929	1	3	01/01/2022 09:00	01/01/2022 14:45	Interna-Não programada-Meio ambiente-Vento	13800	9	6222	51,72 75
607 2	1	2022	14873	2	456	NQ12274 742	20221929	1	3	01/01/2022 09:00	01/01/2022 18:44	Interna-Não programada-Meio ambiente-Vento	13800	3	6222	29,21 58
607 2	1	2022	14873	2	456	NQ12274 742	20221929	1	3	01/01/2022 09:00	01/01/2022 20:47	Interna-Não programada-Meio ambiente-Vento	13800	5	6222	58,98 61
607 2	1	2022	14904	31	283	FB212620 22	20221959	1	3	01/01/2022 09:07	01/01/2022 19:23	Interna-Não programada-Meio ambiente-Descarga Atmosférica	220	2	11610	20,53 33
607 2	1	2022	14904	34	283	FB113979 81	20221969	1	3	01/01/2022 09:09	01/01/2022 12:36	Interna-Não programada-Meio ambiente-Vento	220	1	11610	3,446 39
607 2	1	2022	14985	31	180	NQ21325 177	20221997	1	3	01/01/2022 09:13	01/01/2022 13:06	Interna-Não programada-Meio ambiente-Vento	220	14	24019	54,18
607 2	1	2022	14916	33	76	MA12212 699	20222949	1	3	31/01/2022 22:48	01/02/2022 14:07	Interna-Não programada-Meio ambiente-Descarga Atmosférica	34500	71	19182	1086, 44
607 2	1	2022	14916	1	76	8565113	202211006	1	3	01/01/2022 09:16	01/01/2022 15:10	Interna-Não programada-Meio ambiente-Vento	13800	8	19182	47,27 11
607 2	1	2022	14916	1	76	8565113	202211006	1	3	01/01/2022 13:43	01/01/2022 15:10	Interna-Não programada-Meio ambiente-Vento	13800	2	19182	2,903 33
607 2	1	2022	14943	3	197	IH212935 51	202211028	1	3	01/01/2022 09:21	01/01/2022 10:22	Interna-Não programada-Meio ambiente-Vento	220	1	14317	1,008 89
607 2	1	2022	16494	3	129	NQ11280 539	202211034	1	3	01/01/2022 09:22	02/01/2022 06:53	Interna-Não programada-Meio ambiente-Vento	220	1	17426	21,51 42
607 2	1	2022	14943	3	197	IH123399 52	202211035	1	3	01/01/2022 08:01	01/01/2022 12:14	Interna-Não programada-Meio ambiente-Vento	13800	16	14317	67,33 78
607 2	1	2022	14943	3	197	IH123374 06	202211141	1	3	01/01/2022 09:46	01/01/2022 13:50	Interna-Não programada-Meio ambiente-Descarga Atmosférica	13800	48	14317	194,4 4



607 2	1	2022	14918	31	1	FB123211 29	202211143	1	3	01/01/2022 09:47	02/01/2022 01:47	Interna-Não programada-Meio ambiente-Vento	34500	13	33461	207,9 42
607 2	1	2022	14916	31	209	25700142 36	202211181	1	3	01/01/2022 09:55	01/01/2022 13:29	Interna-Não programada-Meio ambiente-Vento	220	1	19182	3,552 5
607 2	1	2022	16494	2	129	27500705 64	202211219	1	3	01/01/2022 10:02	01/01/2022 15:06	Interna-Não programada-Meio ambiente-Vento	220	1	17426	5,053 89
607 2	1	2022	14904	34	283	FB214191 18	202211226	1	3	01/01/2022 10:03	01/01/2022 19:04	Interna-Não programada-Meio ambiente-Vento	220	1	11610	9,014 17
607 2	1	2022	14916	33	76	79700015 42	202211334	1	3	01/01/2022 10:25	02/01/2022 06:47	Interna-Não programada-Meio ambiente-Vento	220	1	19182	20,36 22
607 2	1	2022	14873	2	456	NQ12031 440	202211337	1	3	01/01/2022 10:26	02/01/2022 01:58	Interna-Não programada-Meio ambiente-Vento	13800	1	6222	15,54 69
607 2	1	2022	14943	1	197	40200803 19	202211474	1	3	01/01/2022 11:04	01/01/2022 13:17	Interna-Não programada-Meio ambiente-Vento	220	1	14317	2,214 44
607 2	1	2022	14939	1	352	MU12170 091	202211509	1	3	01/01/2022 07:42	02/01/2022 19:09	Interna-Não programada-Meio ambiente-Vento	13800	21	13703	744,3 51
607 2	1	2022	14943	3	197	IH122055 88	202211534	1	3	01/01/2022 11:15	01/01/2022 15:49	Interna-Não programada-Meio ambiente-Descarga Atmosférica	13800	9	14317	41,08
607 2	1	2022	14943	3	197	IH122083 44	202211536	1	3	01/01/2022 09:08	02/01/2022 09:22	Interna-Não programada-Meio ambiente-Árvore ou Vegetação	13800	29	14317	702,7 1
607 2	1	2022	16494	31	583	NQ21363 262	202211598	1	3	01/01/2022 11:29	02/01/2022 02:50	Interna-Não programada-Meio ambiente-Descarga Atmosférica	220	2	17426	30,69 61
607 2	1	2022	14978	32	216	JL2104919 6	202211672	1	3	01/01/2022 11:42	01/01/2022 12:30	Interna-Não programada-Meio ambiente-Descarga Atmosférica	220	5	8646	3,997 22
607 2	1	2022	14943	3	197	IH123209 01	202211729	1	3	01/01/2022 11:55	01/01/2022 16:15	Interna-Não programada-Meio ambiente-Descarga Atmosférica	13800	4	14317	17,26 89
607 2	1	2022	14916	31	209	SD121705 47	202211743	1	3	01/01/2022 11:59	03/01/2022 01:19	Interna-Não programada-Meio ambiente-Descarga Atmosférica	34500	7	19182	261,3 22
607 2	1	2022	14873	2	456	NQ12207 364	202211759	1	3	01/01/2022 05:31	01/01/2022 23:33	Interna-Não programada-Meio ambiente-Descarga Atmosférica	13800	30	6222	540,8
607 2	1	2022	14943	3	197	IH212303 07	202211769	1	3	01/01/2022 12:06	01/01/2022 16:31	Interna-Não programada-Meio ambiente-Descarga Atmosférica	220	1	14317	4,415
607 2	1	2022	14873	2	456	NQ21257 442	202211815	1	3	01/01/2022 12:17	01/01/2022 22:01	Interna-Não programada-Meio ambiente-Descarga Atmosférica	220	1	6222	9,721 11
607 2	1	2022	14916	31	209	CH212855 45	202211929	1	3	01/01/2022 12:47	01/01/2022 18:24	Interna-Não programada-Meio ambiente-Descarga Atmosférica	220	1	19182	5,612 22
607 2	1	2022	14978	32	216	JL1234239 0	202211944	1	3	01/01/2022 12:52	01/01/2022 15:08	Interna-Não programada-Meio ambiente-Descarga Atmosférica	34500	6	8646	13,59 33
607 2	1	2022	14904	32	283	CJ104124 06	202212057	1	3	01/01/2022 13:19	01/01/2022 13:23	Interna-Não programada-Meio ambiente-Vento	34500	1180	11610	80,96 11
607 2	1	2022	14918	31	1	FB212127 58	202212071	1	3	01/01/2022 13:27	02/01/2022 01:47	Interna-Não programada-Meio ambiente-Vento	220	1	33461	12,33 19
607 2	1	2022	14917	1	123	10003529 175	202212137	1	3	01/01/2022 13:49	01/01/2022 16:06	Interna-Não programada-Meio ambiente-Vento	220	1	6257	2,269 17
607 2	1	2022	14943	2	197	IH211878 30	202212150	1	3	01/01/2022 13:55	01/01/2022 15:54	Interna-Não programada-Meio ambiente-Vento	220	2	14317	3,951 11
607 2	1	2022	14943	3	197	IH212362 80	202212169	1	3	01/01/2022 11:55	01/01/2022 16:59	Interna-Não programada-Meio ambiente-Descarga Atmosférica	220	1	14317	5,050 56
607 2	1	2022	14985	31	180	NQ21310 324	202212209	1	3	01/01/2022 14:14	01/01/2022 19:32	Interna-Não programada-Meio ambiente-Descarga Atmosférica	220	1	24019	5,285 28
607 2	1	2022	14917	1	123	GY122805 30	202212239	1	3	01/01/2022 14:24	01/01/2022 18:43	Interna-Não programada-Meio ambiente-Vento	13800	5	6257	21,51 94
607 2	1	2022	16494	31	583	NQ21345 127	202212261	1	3	01/01/2022 14:34	02/01/2022 11:06	Interna-Não programada-Meio ambiente-Vento	220	2	17426	41,04 78
607 2	1	2022	14916	33	76	MA12405 597	202212265	1	3	01/01/2022 14:36	02/01/2022 00:57	Interna-Não programada-Meio ambiente-Vento	34500	1	19182	10,34 89
607 2	1	2022	14918	31	1	FB212728 87	202212311	1	3	01/01/2022 14:55	01/01/2022 18:45	Interna-Não programada-Meio ambiente-Vento	220	2	33461	7,635 56

607 2	1	2022	14918	31	123	IA212620 75	202212379	1	3	01/01/2022 15:25	02/01/2022 08:44	Interna-Não programada-Meio ambiente-Vento	220	1	33461	17,30 97
607 2	1	2022	14939	2	352	MU21208 359	202212392	1	3	01/01/2022 15:31	02/01/2022 20:29	Interna-Não programada-Meio ambiente-Descarga Atmosférica	220	1	13703	28,95 14
607 2	1	2022	14916	33	76	SD123891 94	202212403	1	3	01/01/2022 15:37	02/01/2022 11:56	Interna-Não programada-Meio ambiente-Vento	34500	1	19182	20,33 06
607 2	1	2022	14916	33	76	SD123891 94	202212403	1	3	01/01/2022 15:37	02/01/2022 12:00	Interna-Não programada-Meio ambiente-Vento	34500	22	19182	448,6 35
607 2	1	2022	14985	31	180	NQ12201 753LD	202212425	1	3	01/01/2022 15:45	01/01/2022 20:45	Interna-Não programada-Meio ambiente-Vento	34500	72	24019	359,9 8
607 2	1	2022	14963	1	110	FO211853 40	202212441	1	3	01/01/2022 15:50	02/01/2022 09:26	Interna-Não programada-Meio ambiente-Descarga Atmosférica	220	1	27499	17,58 92
607 2	1	2022	14939	1	352	MU21406 083	202212455	1	3	01/01/2022 15:55	02/01/2022 19:55	Interna-Não programada-Meio ambiente-Vento	220	1	13703	27,99 44
607 2	1	2022	14943	3	197	IH123922 87	202212462	1	3	01/01/2022 15:57	01/01/2022 20:25	Interna-Não programada-Meio ambiente-Descarga Atmosférica	13800	3	14317	13,36
607 2	1	2022	14985	31	180	NQ21156 623	202212513	1	3	01/01/2022 15:45	03/01/2022 00:11	Interna-Não programada-Meio ambiente-Descarga Atmosférica	220	1	24019	32,43 31
607 2	1	2022	14963	1	110	FO2121853 24	202212577	1	3	01/01/2022 15:34	02/01/2022 08:07	Interna-Não programada-Meio ambiente-Descarga Atmosférica	13800	5	27499	82,67 92
607 2	1	2022	14943	31	197	CJ214428 78	202212671	1	3	01/01/2022 17:02	02/01/2022 14:40	Interna-Não programada-Meio ambiente-Vento	220	1	14317	21,62 78
607 2	1	2022	14978	32	216	JL1113001 5	202212723	1	3	01/01/2022 17:18	01/01/2022 22:01	Interna-Não programada-Meio ambiente-Vento	220	6	8646	28,34 33
607 2	1	2022	14978	32	216	JL1113002 0	202212735	1	3	01/01/2022 17:22	01/01/2022 22:34	Interna-Não programada-Meio ambiente-Vento	220	2	8646	10,40 39
607 2	1	2022	16494	31	583	NQ12222 641	202212778	1	3	01/01/2022 17:17	01/01/2022 21:49	Interna-Não programada-Meio ambiente-Árvore ou Vegetação	34500	109	17426	493,5 88
607 2	1	2022	14943	3	197	IH120941 45	202212827	1	3	01/01/2022 17:46	01/01/2022 19:35	Interna-Não programada-Meio ambiente-Descarga Atmosférica	13800	3	14317	5,42
607 2	1	2022	14978	32	216	JL1211745 2	202212849	1	3	02/01/2022 09:40	02/01/2022 15:40	Interna-Não programada-Meio ambiente-Vento	34500	5	8646	30,01 11
607 2	1	2022	14943	2	197	10018485 977	202212879	1	3	01/01/2022 18:00	01/01/2022 23:02	Interna-Não programada-Meio ambiente-Vento	220	1	14317	5,031 94
607 2	1	2022	14916	1	76	CH214377 88	202212911	1	3	01/01/2022 18:11	03/01/2022 11:34	Interna-Não programada-Meio ambiente-Descarga Atmosférica	220	1	19182	41,38 19
607 2	1	2022	14918	31	1	FB123026 98	202212913	1	3	01/01/2022 17:33	02/01/2022 09:06	Interna-Não programada-Meio ambiente-Vento	34500	23	33461	357,5 22
607 2	1	2022	14978	32	216	BF212240 74	202213062	1	3	01/01/2022 18:51	01/01/2022 21:22	Interna-Não programada-Meio ambiente-Vento	220	2	8646	5,009 44
607 2	1	2022	14917	1	123	IA120855 26LD	202213095	1	3	01/01/2022 18:32	02/01/2022 03:27	Interna-Não programada-Meio ambiente-Vento	13800	8	6257	71,36 89
607 2	1	2022	14917	1	123	IA120855 26LD	202213095	1	3	01/01/2022 18:32	02/01/2022 06:16	Interna-Não programada-Meio ambiente-Vento	13800	13	6257	152,5 55
607 2	1	2022	14917	1	123	IA120855 26LD	202213095	1	3	01/01/2022 18:32	02/01/2022 11:04	Interna-Não programada-Meio ambiente-Vento	13800	3	6257	49,59 33
607 2	1	2022	14917	1	123	IA120855 26LD	202213095	1	3	01/01/2022 18:32	02/01/2022 11:54	Interna-Não programada-Meio ambiente-Vento	13800	22	6257	381,9 75
607 2	1	2022	14943	2	197	40200959 55	202213203	1	3	01/01/2022 19:30	01/01/2022 22:24	Interna-Não programada-Meio ambiente-Vento	220	1	14317	2,893 33
607 2	1	2022	14978	1	216	10006541 265	202213418	1	3	01/01/2022 20:46	01/01/2022 23:55	Interna-Não programada-Meio ambiente-Vento	220	1	8646	3,155 83
607 2	1	2022	14904	32	283	TE213285 33	202213433	1	3	01/01/2022 20:55	02/01/2022 09:07	Interna-Não programada-Meio ambiente-Vento	220	2	11610	24,38 28
607 2	1	2022	14904	31	283	10030467 169	202213494	1	3	01/01/2022 21:28	01/01/2022 23:06	Interna-Não programada-Meio ambiente-Vento	220	1	11610	1,621 11
607 2	1	2022	14943	31	197	CJ124122 26	202213562	1	3	01/01/2022 22:05	02/01/2022 21:00	Interna-Não programada-Meio ambiente-Vento	34500	6	14317	137,4 17

607 2	1	2022	14963	1	110	24100011 50	202213607	1	3	01/01/2022 22:58	02/01/2022 01:03	Interna-Não programada-Meio ambiente-Vento	220	1	27499	2,066 94
607 2	1	2022	14939	1	352	MU12141 105	202213770	1	3	02/01/2022 05:42	03/01/2022 09:19	Interna-Não programada-Meio ambiente-Descarga Atmosférica	13800	23	13703	634,8 06
607 2	1	2022	14985	31	180	NQ12280 978	202213801	1	3	02/01/2022 06:10	02/01/2022 09:51	Interna-Não programada-Meio ambiente-Vento	34500	29	24019	106,4 62
607 2	1	2022	14939	1	352	MU12187 945	202213851	1	3	02/01/2022 06:32	02/01/2022 20:58	Interna-Não programada-Meio ambiente-Vento	13800	4	13703	57,69 67
607 2	1	2022	14943	31	197	TI1217002 6	202213886	1	3	02/01/2022 06:51	02/01/2022 09:16	Interna-Não programada-Meio ambiente-Descarga Atmosférica	34500	7	14317	16,91 47
607 2	1	2022	14904	31	283	FB122868 63	202213888	1	3	02/01/2022 06:51	02/01/2022 10:06	Interna-Não programada-Meio ambiente-Vento	34500	115	11610	372,9 83
607 2	1	2022	14916	32	209	SD122188 14	202213901	1	3	02/01/2022 06:57	02/01/2022 19:45	Interna-Não programada-Meio ambiente-Vento	34500	7	19182	89,53 19
607 2	1	2022	16494	31	583	27501337 81	202213919	1	3	02/01/2022 07:03	02/01/2022 17:44	Interna-Não programada-Meio ambiente-Vento	220	1	17426	10,67 72
607 2	1	2022	14943	3	197	IH212881 05	202213922	1	3	02/01/2022 07:04	02/01/2022 09:58	Interna-Não programada-Meio ambiente-Descarga Atmosférica	220	1	14317	2,896 39
607 2	1	2022	14904	31	283	FB112550 22	202213988	1	3	02/01/2022 07:25	02/01/2022 13:41	Interna-Não programada-Meio ambiente-Vento	220	16	11610	100,2 4
607 2	1	2022	14873	2	456	NQ12342 798	202214134	1	3	02/01/2022 08:02	02/01/2022 21:42	Interna-Não programada-Meio ambiente-Vento	13800	2	6222	27,31 83
607 2	1	2022	14939	1	207	FO212887 53	202214240	1	3	02/01/2022 08:24	04/01/2022 11:52	Interna-Não programada-Meio ambiente-Descarga Atmosférica	220	1	13703	51,45 92
607 2	1	2022	14943	2	197	40200232 45	202214300	1	3	02/01/2022 08:38	02/01/2022 12:17	Interna-Não programada-Meio ambiente-Vento	220	1	14317	3,648 61
607 2	1	2022	14904	34	283	10032417 509	202214392	1	3	02/01/2022 08:58	02/01/2022 13:02	Interna-Não programada-Meio ambiente-Vento	220	1	11610	4,072 22
607 2	1	2022	14943	1	197	10006614 831	202214426	1	3	02/01/2022 09:07	02/01/2022 12:49	Interna-Não programada-Meio ambiente-Vento	220	1	14317	3,692 22
607 2	1	2022	14939	1	352	MU11389 615	202214447	1	3	02/01/2022 09:12	02/01/2022 23:43	Interna-Não programada-Meio ambiente-Vento	220	1	13703	14,51 58
607 2	1	2022	14978	32	216	JL1238333 8	202214508	1	3	02/01/2022 09:01	02/01/2022 13:06	Interna-Não programada-Meio ambiente-Vento	34500	39	8646	158,7 73
607 2	1	2022	14978	33	216	NQ12140 182	202214554	1	3	02/01/2022 09:35	02/01/2022 17:10	Interna-Não programada-Meio ambiente-Vento	34500	83	8646	629,0 94
607 2	1	2022	14943	3	197	IH211823 20	202214625	1	3	02/01/2022 09:49	02/01/2022 20:05	Interna-Não programada-Meio ambiente-Vento	220	1	14317	10,26 58
607 2	1	2022	16494	31	583	NQ12295 228	202214737	1	3	02/01/2022 08:11	02/01/2022 16:42	Interna-Não programada-Meio ambiente-Descarga Atmosférica	34500	109	17426	928,2 56
607 2	1	2022	14916	31	209	MA11280 106	202214754	1	3	02/01/2022 10:16	03/01/2022 18:20	Interna-Não programada-Meio ambiente-Descarga Atmosférica	220	2	19182	64,10 5
607 2	1	2022	14943	3	197	10024059 976	202214768	1	3	02/01/2022 10:20	02/01/2022 16:28	Interna-Não programada-Meio ambiente-Vento	220	1	14317	6,123 06
607 2	1	2022	14978	33	216	NQ21270 139	202214907	1	3	02/01/2022 10:52	03/01/2022 11:14	Interna-Não programada-Meio ambiente-Vento	220	1	8646	24,36 67
607 2	1	2022	14943	3	197	IH213257 91	202214913	1	3	02/01/2022 10:53	02/01/2022 23:14	Interna-Não programada-Meio ambiente-Vento	220	1	14317	12,34 36
607 2	1	2022	16494	31	583	NQ12314 130	202214921	1	3	02/01/2022 08:32	02/01/2022 17:18	Interna-Não programada-Meio ambiente-Descarga Atmosférica	34500	13	17426	113,8 73
607 2	1	2022	14930	1	259	JL1123827 4	202214926	1	3	02/01/2022 10:56	03/01/2022 00:38	Interna-Não programada-Meio ambiente-Vento	220	1	53461	13,69 17
607 2	1	2022	14918	31	123	ND21286 030	202214952	1	3	02/01/2022 11:03	02/01/2022 15:14	Interna-Não programada-Meio ambiente-Vento	220	1	33461	4,177 5
607 2	1	2022	14917	1	123	IA123029 10	202214976	1	3	02/01/2022 11:09	02/01/2022 12:45	Interna-Não programada-Meio ambiente-Descarga Atmosférica	13800	18	6257	28,72
607 2	1	2022	14918	31	123	6251137	202214991	1	3	02/01/2022 11:13	02/01/2022 18:34	Interna-Não programada-Meio ambiente-Vento	34500	2	33461	14,68 11

607 2	1	2022	14939	2	352	MU21137 742	202214994	1	3	02/01/2022 11:13	03/01/2022 13:28	Interna-Não programada-Meio ambiente-Vento	220	1	13703	26,23 58
607 2	1	2022	14943	3	197	IH212303 76	202215163	1	3	02/01/2022 11:58	02/01/2022 15:00	Interna-Não programada-Meio ambiente-Descarga Atmosférica	220	2	14317	6,053 89
607 2	1	2022	14917	1	123	15500030 85	202215164	1	3	02/01/2022 11:58	02/01/2022 16:04	Interna-Não programada-Meio ambiente-Vento	220	1	6257	4,091 11
607 2	1	2022	14978	33	216	TL212700 92	202215260	1	3	02/01/2022 12:31	02/01/2022 15:52	Interna-Não programada-Meio ambiente-Descarga Atmosférica	220	1	8646	3,346 67
607 2	1	2022	14904	32	283	TE122769 37	202215295	1	3	02/01/2022 12:37	02/01/2022 17:04	Interna-Não programada-Meio ambiente-Vento	34500	52	11610	231,2 56
607 2	1	2022	14918	31	1	FB123211 29	202215340	1	3	02/01/2022 11:21	02/01/2022 16:58	Interna-Não programada-Meio ambiente-Vento	34500	13	33461	72,89 75
607 2	1	2022	14943	3	197	IH213257 81	202215377	1	3	02/01/2022 13:10	02/01/2022 21:00	Interna-Não programada-Meio ambiente-Descarga Atmosférica	220	1	14317	7,821 67
607 2	1	2022	14904	31	283	FB113147 34	202215419	1	3	02/01/2022 13:26	02/01/2022 20:23	Interna-Não programada-Meio ambiente-Vento	220	1	11610	6,943 33
607 2	1	2022	14904	34	283	FB214191 18	202215508	1	3	02/01/2022 13:48	02/01/2022 15:55	Interna-Não programada-Meio ambiente-Vento	220	1	11610	2,103 61
607 2	1	2022	16494	31	583	NQ21210 218	202215659	1	3	02/01/2022 14:37	02/01/2022 18:49	Interna-Não programada-Meio ambiente-Descarga Atmosférica	220	2	17426	8,370 56
607 2	1	2022	14918	31	123	IA213443 34	202215676	1	3	02/01/2022 14:42	02/01/2022 17:50	Interna-Não programada-Meio ambiente-Vento	220	1	33461	3,123 61
607 2	1	2022	14963	1	110	FO123903 72	202215765	1	3	02/01/2022 08:20	02/01/2022 20:00	Interna-Não programada-Meio ambiente-Descarga Atmosférica	13800	8	27499	93,32
607 2	1	2022	14873	2	456	NQ12264 564	202215846	1	3	02/01/2022 15:24	02/01/2022 19:28	Interna-Não programada-Meio ambiente-Vento	13800	12	6222	48,74
607 2	1	2022	14943	2	197	10021364 425	202215910	1	3	02/01/2022 15:42	02/01/2022 19:28	Interna-Não programada-Meio ambiente-Vento	220	1	14317	3,761 94
607 2	1	2022	14978	32	216	JL2104919 6	202216110	1	3	02/01/2022 16:33	02/01/2022 21:57	Interna-Não programada-Meio ambiente-Vento	220	5	8646	26,94 72
607 2	1	2022	14939	1	47	ET123919 16	202216213	1	3	02/01/2022 11:25	02/01/2022 22:11	Interna-Não programada-Meio ambiente-Vento	13800	28	13703	301,2 72
607 2	1	2022	14985	31	180	NQ12238 457	202216299	1	3	02/01/2022 17:06	03/01/2022 01:16	Interna-Não programada-Meio ambiente-Descarga Atmosférica	34500	9	24019	73,45 25
607 2	1	2022	14978	32	216	JL1232413 3	202216317	1	3	02/01/2022 15:32	02/01/2022 23:34	Interna-Não programada-Meio ambiente-Vento	34500	5	8646	40,10 69
607 2	1	2022	14943	1	197	10006614 831	202216347	1	3	02/01/2022 17:20	02/01/2022 20:58	Interna-Não programada-Meio ambiente-Vento	220	1	14317	3,621 39
607 2	1	2022	14939	32	47	24000149 73	202216372	1	3	02/01/2022 17:26	03/01/2022 20:09	Interna-Não programada-Meio ambiente-Descarga Atmosférica	220	1	13703	26,71 81
607 2	1	2022	14918	31	123	IA122431 31	202216398	1	3	02/01/2022 17:35	02/01/2022 20:52	Interna-Não programada-Meio ambiente-Descarga Atmosférica	34500	1	33461	3,281 67
607 2	1	2022	14978	32	216	JL1204920 1	202216450	1	3	02/01/2022 17:24	02/01/2022 21:00	Interna-Não programada-Meio ambiente-Descarga Atmosférica	34500	97	8646	347,7 18
607 2	1	2022	14873	2	456	NQ12243 514	202216656	1	3	02/01/2022 18:36	02/01/2022 21:22	Interna-Não programada-Meio ambiente-Descarga Atmosférica	13800	26	6222	71,67 33
607 2	1	2022	14963	1	110	FO211853 47	202216676	1	3	02/01/2022 18:43	04/01/2022 15:29	Interna-Não programada-Meio ambiente-Descarga Atmosférica	220	1	27499	44,75 61
607 2	1	2022	14918	31	123	ND12218 839	202216738	1	3	03/01/2022 07:00	03/01/2022 09:49	Interna-Não programada-Meio ambiente-Vento	34500	26	33461	72,85 78
607 2	1	2022	16494	31	583	NQ12295 228	202216806	1	3	02/01/2022 18:41	03/01/2022 07:53	Interna-Não programada-Meio ambiente-Vento	34500	44	17426	580,6 53
607 2	1	2022	16494	31	583	NQ12295 228	202216806	1	3	02/01/2022 18:41	03/01/2022 10:50	Interna-Não programada-Meio ambiente-Vento	34500	64	17426	1034, 01
607 2	1	2022	16494	31	583	NQ12295 228	202216806	1	3	02/01/2022 18:41	04/01/2022 09:31	Interna-Não programada-Meio ambiente-Vento	34500	1	17426	38,83 06
607 2	1	2022	16494	31	583	NQ12295 228	202216806	1	3	03/01/2022 11:07	04/01/2022 02:45	Interna-Não programada-Meio ambiente-Vento	34500	35	17426	547,4

607 2	1	2022	16494	31	583	NQ12295 228	202216806	1	3	03/01/2022 11:07	04/01/2022 12:09	Interna-Não programada-Meio ambiente-Vento	34500	29	17426	725,8 3
607 2	1	2022	14873	2	456	NQ12247 390	202216879	1	3	02/01/2022 16:43	02/01/2022 22:35	Interna-Não programada-Meio ambiente-Vento	13800	5	6222	29,35 69
607 2	1	2022	16494	31	583	NQ12264 589	202216979	1	3	02/01/2022 20:12	04/01/2022 04:03	Interna-Não programada-Meio ambiente-Árvore ou Vegetação	34500	2	17426	63,70 17
607 2	1	2022	14943	3	197	IH211878 19	202217008	1	3	02/01/2022 20:24	03/01/2022 10:47	Interna-Não programada-Meio ambiente-Vento	220	1	14317	14,37 08
607 2	1	2022	14943	31	197	CJ214509 59	202217014	1	3	02/01/2022 20:26	03/01/2022 10:30	Interna-Não programada-Meio ambiente-Vento	220	1	14317	14,05 25
607 2	1	2022	14916	32	209	SD212947 38	202217022	1	3	02/01/2022 20:30	03/01/2022 18:49	Interna-Não programada-Meio ambiente-Árvore ou Vegetação	220	1	19182	22,31 53
607 2	1	2022	16494	3	129	10004982 485	202217046	1	3	02/01/2022 20:37	02/01/2022 22:44	Interna-Não programada-Meio ambiente-Vento	220	1	17426	2,12
607 2	1	2022	14918	31	1	FB123211 29	202217209	1	3	02/01/2022 21:35	03/01/2022 02:28	Interna-Não programada-Meio ambiente-Descarga Atmosférica	34500	13	33461	63,30 64
607 2	1	2022	14943	2	197	IH212304 65	202217333	1	3	02/01/2022 23:38	03/01/2022 02:02	Interna-Não programada-Meio ambiente-Descarga Atmosférica	220	1	14317	2,398 33
607 2	1	2022	14978	32	216	JL2130975 1	202217379	1	3	03/01/2022 00:56	03/01/2022 11:50	Interna-Não programada-Meio ambiente-Descarga Atmosférica	220	1	8646	10,89 69
607 2	1	2022	14904	32	283	CJ120479 79	202217414	1	3	03/01/2022 04:07	03/01/2022 08:49	Interna-Não programada-Meio ambiente-Descarga Atmosférica	34500	17	11610	79,66 39
607 2	1	2022	14917	1	123	GY121958 84	202217436	1	3	03/01/2022 05:18	03/01/2022 11:41	Interna-Não programada-Meio ambiente-Descarga Atmosférica	13800	11	6257	70,10 67
607 2	1	2022	14904	34	283	FB121069 93	202217539	1	3	03/01/2022 06:08	03/01/2022 07:59	Interna-Não programada-Meio ambiente-Vento	34500	171	11610	316,0 65
607 2	1	2022	14873	2	456	NQ12197 531LD	202217580	1	3	03/01/2022 06:28	03/01/2022 10:06	Interna-Não programada-Meio ambiente-Descarga Atmosférica	13800	87	6222	315,3 27
607 2	1	2022	14978	32	216	JL1238334 0	202217670	1	3	03/01/2022 06:55	03/01/2022 10:07	Interna-Não programada-Meio ambiente-Descarga Atmosférica	34500	77	8646	246,1 65
607 2	1	2022	14939	1	207	FO121437 11RE	202217710	1	3	03/01/2022 03:57	03/01/2022 13:45	Interna-Não programada-Meio ambiente-Descarga Atmosférica	13800	29	13703	283,7 25
607 2	1	2022	16494	3	129	NQ12086 224LD	202217741	1	3	03/01/2022 07:07	03/01/2022 12:52	Interna-Não programada-Meio ambiente-Vento	13800	17	17426	97,53 75
607 2	1	2022	14904	34	283	FB214099 41	202217749	1	3	03/01/2022 07:10	04/01/2022 09:17	Interna-Não Programada-Meio ambiente-Inundação	220	1	11610	26,11 92
607 2	1	2022	14918	31	123	ND12117 611	202217754	1	3	03/01/2022 07:13	03/01/2022 09:59	Interna-Não programada-Meio ambiente-Vento	34500	8	33461	22,12 89
607 2	1	2022	14978	1	216	JL2107611 9	202217759	1	3	03/01/2022 07:13	03/01/2022 13:39	Interna-Não programada-Meio ambiente-Descarga Atmosférica	220	1	8646	6,418 06
607 2	1	2022	14916	1	76	MA12383 373	202217815	1	3	03/01/2022 07:27	03/01/2022 12:05	Interna-Não programada-Meio ambiente-Vento	13800	7	19182	32,42 17
607 2	1	2022	14985	31	180	NQ12354 573	202217841	1	3	03/01/2022 07:29	03/01/2022 11:51	Interna-Não programada-Meio ambiente-Descarga Atmosférica	34500	11	24019	47,87 14
607 2	1	2022	14873	2	456	NQ12256 560	202217889	1	3	03/01/2022 07:37	03/01/2022 12:08	Interna-Não programada-Meio ambiente-Vento	13800	3	6222	13,50 75
607 2	1	2022	14939	2	352	24000127 10	202217981	1	3	03/01/2022 07:52	04/01/2022 14:54	Interna-Não programada-Meio ambiente-Vento	220	1	13703	31,02 39
607 2	1	2022	14904	31	283	FB112428 67	202217994	1	3	03/01/2022 07:56	03/01/2022 10:31	Interna-Não programada-Meio ambiente-Vento	220	4	11610	10,33
607 2	1	2022	14943	31	197	CJ123897 79	202218005	1	3	03/01/2022 07:57	03/01/2022 19:16	Interna-Não programada-Meio ambiente-Descarga Atmosférica	34500	25	14317	282,6 18
607 2	1	2022	16494	31	583	BF121591 57	202218048	1	3	03/01/2022 08:05	03/01/2022 09:19	Interna-Não programada-Meio ambiente-Vento	34500	12	17426	14,76 67
607 2	1	2022	14916	2	76	82004937 2	202218089	1	3	03/01/2022 09:40	03/01/2022 18:01	Interna-Não programada-Meio ambiente-Vento	220	1	19182	8,335 28
607 2	1	2022	14978	31	216	JL2116469 1	202218163	1	3	03/01/2022 08:20	03/01/2022 11:54	Interna-Não programada-Meio ambiente-Descarga Atmosférica	220	3	8646	10,66 92

607 2	1	2022	16494	1	129	27500875 52	202218194	1	3	03/01/2022 08:24	03/01/2022 18:00	Interna-Não programada-Meio ambiente-Vento	220	1	17426	9,590 56
607 2	1	2022	14904	34	283	FB124098 64	202218210	1	3	03/01/2022 08:26	04/01/2022 09:51	Interna-Não programada-Meio ambiente-Vento	34500	40	11610	1016, 11
607 2	1	2022	14916	33	76	SD213226 89	202218227	1	3	03/01/2022 08:28	03/01/2022 23:21	Interna-Não programada-Meio ambiente-Descarga Atmosférica	220	1	19182	14,87 5
607 2	1	2022	14917	1	123	GY123938 12	202218324	1	3	03/01/2022 08:40	03/01/2022 14:26	Interna-Não programada-Meio ambiente-Descarga Atmosférica	13800	26	6257	149,7 89
607 2	1	2022	14943	3	197	IH122880 91	202218363	1	3	03/01/2022 08:44	03/01/2022 15:29	Interna-Não programada-Meio ambiente-Vento	13800	2	14317	13,47 28
607 2	1	2022	14904	32	283	CJ123296 89	202218368	1	3	03/01/2022 08:45	03/01/2022 11:06	Interna-Não programada-Meio ambiente-Descarga Atmosférica	34500	5	11610	11,72 78
607 2	1	2022	14985	31	180	NQ12293 907	202218808	1	3	03/01/2022 09:47	03/01/2022 17:46	Interna-Não programada-Meio ambiente-Descarga Atmosférica	34500	5	24019	39,85 28
607 2	1	2022	14904	31	283	JL1231464 5	202218948	1	3	03/01/2022 09:51	03/01/2022 13:56	Interna-Não programada-Meio ambiente-Vento	34500	7	11610	28,49 39
607 2	1	2022	14943	2	197	40201025 60	202218961	1	3	03/01/2022 10:14	03/01/2022 12:41	Interna-Não programada-Meio ambiente-Vento	220	1	14317	2,444 17
607 2	1	2022	14918	31	1	FB122185 64	202218993	1	3	03/01/2022 08:38	03/01/2022 18:53	Interna-Não programada-Meio ambiente-Descarga Atmosférica	34500	28	33461	286,7 59
607 2	1	2022	14918	31	123	ND12216 998	202219014	1	3	03/01/2022 10:21	03/01/2022 11:58	Interna-Não programada-Meio ambiente-Vento	34500	11	33461	17,63 97
607 2	1	2022	14916	31	209	GH123833 59	202219050	1	3	03/01/2022 10:29	03/01/2022 12:41	Interna-Não programada-Meio ambiente-Vento	34500	9	19182	19,78 5
607 2	1	2022	16494	31	583	97000089 08	202219075	1	3	03/01/2022 10:33	03/01/2022 12:19	Interna-Não programada-Meio ambiente-Vento	220	1	17426	1,754 17
607 2	1	2022	14918	31	1	FB121432 58	202219092	1	3	03/01/2022 10:36	04/01/2022 01:51	Interna-Não programada-Meio ambiente-Vento	34500	58	33461	883,6 94
607 2	1	2022	14918	31	123	IA212717 53	202219173	1	3	03/01/2022 10:52	03/01/2022 14:51	Interna-Não programada-Meio ambiente-Vento	220	1	33461	3,980 56
607 2	1	2022	14978	32	216	JL2104919 6	202219183	1	3	03/01/2022 10:54	03/01/2022 13:26	Interna-Não programada-Meio ambiente-Vento	220	5	8646	12,63 61
607 2	1	2022	14985	31	180	NQ12265 692	202219246	1	3	03/01/2022 11:06	03/01/2022 21:43	Interna-Não programada-Meio ambiente-Descarga Atmosférica	34500	3	24019	31,84
607 2	1	2022	14943	1	197	40200430 50	202219263	1	3	03/01/2022 11:09	03/01/2022 12:13	Interna-Não programada-Meio ambiente-Vento	220	1	14317	1,055 56
607 2	1	2022	14904	31	283	FB123147 21	202219370	1	3	03/01/2022 09:35	03/01/2022 19:27	Interna-Não programada-Meio ambiente-Descarga Atmosférica	34500	18	11610	177,3 05
607 2	1	2022	16494	1	129	27501204 39	202219392	1	3	03/01/2022 11:35	03/01/2022 20:47	Interna-Não programada-Meio ambiente-Vento	220	1	17426	9,188 33
607 2	1	2022	16494	31	583	97000089 10	202219396	1	3	03/01/2022 11:37	03/01/2022 17:50	Interna-Não programada-Meio ambiente-Vento	220	1	17426	6,212 5
607 2	1	2022	16494	31	583	NQ12396 775	202219409	1	3	03/01/2022 09:25	03/01/2022 17:45	Interna-Não programada-Meio ambiente-Descarga Atmosférica	34500	30	17426	249,5 25
607 2	1	2022	14963	1	110	24100067 54	202219425	1	3	03/01/2022 11:42	03/01/2022 16:42	Interna-Não programada-Meio ambiente-Vento	220	1	27499	4,984 44
607 2	1	2022	14978	32	216	JL2114464 7	202219433	1	3	03/01/2022 11:44	03/01/2022 20:00	Interna-Não programada-Meio ambiente-Vento	220	1	8646	8,263 06
607 2	1	2022	14978	32	216	JL1232413 3	202219503	1	3	03/01/2022 10:43	03/01/2022 15:30	Interna-Não programada-Meio ambiente-Vento	34500	2	8646	9,543 89
607 2	1	2022	14939	1	47	FO111155 51	202219506	1	3	03/01/2022 12:02	03/01/2022 23:11	Interna-Não programada-Meio ambiente-Descarga Atmosférica	220	14	13703	155,9 56
607 2	1	2022	14943	31	197	CJ214428 90	202219509	1	3	03/01/2022 12:03	04/01/2022 08:47	Interna-Não programada-Meio ambiente-Vento	220	1	14317	20,71 97
607 2	1	2022	14985	31	180	NQ21238 450	202219676	1	3	03/01/2022 12:46	03/01/2022 18:50	Interna-Não programada-Meio ambiente-Descarga Atmosférica	220	1	24019	6,066 67
607 2	1	2022	14916	32	209	GY112135 69	202219818	1	3	03/01/2022 13:28	03/01/2022 16:09	Interna-Não programada-Meio ambiente-Descarga Atmosférica	220	5	19182	13,36 39

607 2	1	2022	14943	31	197	TI2123472 2	202219929	1	3	03/01/2022 13:57	03/01/2022 20:19	Interna-Não programada-Meio ambiente-Vento	220	1	14317	6,364 17
607 2	1	2022	14943	3	197	IH212208 40	202219972	1	3	03/01/2022 14:04	03/01/2022 19:56	Interna-Não programada-Meio ambiente-Descarga Atmosférica	220	1	14317	5,853 61
607 2	1	2022	14985	31	180	NQ21181 232	202219988	1	3	03/01/2022 14:09	04/01/2022 14:39	Interna-Não programada-Meio ambiente-Vento	220	2	24019	48,99 11
607 2	1	2022	14978	32	216	JL1204920 1	2022110118	1	3	03/01/2022 12:52	03/01/2022 21:40	Interna-Não programada-Meio ambiente-Vento	34500	97	8646	852,2 26
607 2	1	2022	16494	2	129	NQ12255 460	2022110216	1	3	03/01/2022 14:50	04/01/2022 10:39	Interna-Não programada-Meio ambiente-Descarga Atmosférica	13800	2	17426	39,63 11
607 2	1	2022	14873	2	456	NQ12264 564	2022110226	1	3	03/01/2022 14:52	03/01/2022 22:30	Interna-Não programada-Meio ambiente-Árvore ou Vegetação	13800	12	6222	91,58
607 2	1	2022	14916	33	76	MA21202 245	2022110265	1	3	03/01/2022 15:00	04/01/2022 15:38	Interna-Não programada-Meio ambiente-Descarga Atmosférica	220	1	19182	24,62 28
607 2	1	2022	14904	34	283	FB214333 96	2022110415	1	3	03/01/2022 15:32	04/01/2022 08:45	Interna-Não programada-Meio ambiente-Vento	220	1	11610	17,20 81
607 2	1	2022	14985	31	180	NQ12265 692	2022110435	1	3	03/01/2022 11:06	03/01/2022 21:43	Interna-Não programada-Meio ambiente-Descarga Atmosférica	34500	4	24019	42,45 33
607 2	1	2022	14904	34	283	IA123922 40	2022110491	1	3	03/01/2022 08:30	04/01/2022 09:55	Interna-Não programada-Meio ambiente-Descarga Atmosférica	34500	8	11610	203,2 76
607 2	1	2022	16494	1	583	27500142 38	2022110532	1	3	03/01/2022 16:00	03/01/2022 22:06	Interna-Não programada-Meio ambiente-Vento	220	1	17426	6,086 67
607 2	1	2022	16494	2	129	27500134 16	2022110725	1	3	03/01/2022 16:44	03/01/2022 21:31	Interna-Não programada-Meio ambiente-Vento	220	1	17426	4,767 5
607 2	1	2022	14916	1	76	MA12349 663	2022110763	1	3	03/01/2022 14:16	04/01/2022 12:04	Interna-Não programada-Meio ambiente-Descarga Atmosférica	13800	3	19182	65,37
607 2	1	2022	14918	31	123	ND12256 420	2022110778	1	3	03/01/2022 16:30	03/01/2022 17:30	Interna-Não programada-Meio ambiente-Vento	34500	28	33461	27,61 11
607 2	1	2022	14873	2	456	NQ12371 85SRE	2022110842	1	3	03/01/2022 14:39	04/01/2022 21:22	Interna-Não programada-Meio ambiente-Vento	13800	250	6222	7681, 04
607 2	1	2022	14873	2	456	NQ12371 85SRE	2022110842	1	3	04/01/2022 18:36	04/01/2022 21:12	Interna-Não programada-Meio ambiente-Vento	13800	23	6222	59,46 78
607 2	1	2022	14943	2	197	40200225 87	2022110952	1	3	03/01/2022 17:35	03/01/2022 19:40	Interna-Não programada-Meio ambiente-Vento	220	1	14317	2,075
607 2	1	2022	14916	32	209	GY122576 55	2022111063	1	3	03/01/2022 18:00	03/01/2022 18:50	Interna-Não programada-Meio ambiente-Descarga Atmosférica	34500	24	19182	19,66 67
607 2	1	2022	14918	31	123	ND21242 942	2022111074	1	3	03/01/2022 18:03	04/01/2022 08:56	Interna-Não programada-Meio ambiente-Vento	220	1	33461	14,87 56
607 2	1	2022	14943	1	197	40200964 43	2022111099	1	3	03/01/2022 18:10	03/01/2022 21:16	Interna-Não programada-Meio ambiente-Vento	220	1	14317	3,094 44
607 2	1	2022	14916	1	76	CH212428 89	2022111115	1	3	03/01/2022 18:14	03/01/2022 22:15	Interna-Não programada-Meio ambiente-Vento	220	1	19182	4,013 89
607 2	1	2022	14904	31	283	JL1231464 6	2022111247	1	3	03/01/2022 17:27	04/01/2022 11:11	Interna-Não programada-Meio ambiente-Vento	34500	9	11610	159,5 52
607 2	1	2022	14916	33	76	MA12130 279	2022111265	1	3	03/01/2022 18:51	04/01/2022 14:19	Interna-Não programada-Meio ambiente-Descarga Atmosférica	34500	7	19182	136,1 6
607 2	1	2022	14873	2	456	NQ11090 410	2022111384	1	3	03/01/2022 11:54	03/01/2022 20:44	Interna-Não programada-Meio ambiente-Vento	220	88	6222	776,6
607 2	1	2022	14904	34	283	FB122335 46	2022111559	1	3	03/01/2022 19:59	04/01/2022 14:09	Interna-Não programada-Meio ambiente-Vento	34500	3	11610	54,47 17
607 2	1	2022	14943	3	197	IH211878 22	2022111611	1	3	03/01/2022 20:16	04/01/2022 00:41	Interna-Não programada-Meio ambiente-Vento	220	1	14317	4,408 61
607 2	1	2022	14916	32	209	SD122188 14	2022111619	1	3	03/01/2022 20:18	04/01/2022 13:18	Interna-Não programada-Meio ambiente-Descarga Atmosférica	34500	7	19182	118,9 44
607 2	1	2022	14943	2	197	10019065 653	2022111901	1	3	03/01/2022 20:57	03/01/2022 23:38	Interna-Não programada-Meio ambiente-Vento	220	1	14317	2,668 89
607 2	1	2022	14943	3	197	IH184078 18TS	2022111925	1	3	03/01/2022 21:03	04/01/2022 00:41	Interna-Não programada-Meio ambiente-Descarga Atmosférica	13800	73	14317	264,9 29



607 2	1	2022	14916	33	76	MA12233 169	2022112045	1	3	03/01/2022 17:45	04/01/2022 12:07	Interna-Não programada-Meio ambiente-Descarga Atmosférica	34500	19	19182	348,9 3
607 2	1	2022	14978	33	216	NQ21378 085	2022112107	1	3	03/01/2022 22:10	05/01/2022 12:51	Interna-Não programada-Meio ambiente-Vento	220	1	8646	38,67 14
607 2	1	2022	14943	1	197	IH112024 62	2022112123	1	3	03/01/2022 22:15	04/01/2022 00:24	Interna-Não programada-Meio ambiente-Descarga Atmosférica	220	1	14317	2,139 44
607 2	1	2022	14943	3	197	IH113480 46	2022112246	1	3	04/01/2022 01:34	04/01/2022 08:19	Interna-Não programada-Meio ambiente-Descarga Atmosférica	220	1	14317	6,740 28
607 2	1	2022	14943	3	197	IH123922 89	2022112259	1	3	04/01/2022 02:34	04/01/2022 11:23	Interna-Não programada-Meio ambiente-Vento	13800	18	14317	158,4 65
607 2	1	2022	14917	1	123	GY184554 35TS	2022112272	1	3	04/01/2022 03:51	04/01/2022 08:17	Interna-Não programada-Meio ambiente-Descarga Atmosférica	13800	400	6257	1769, 78
607 2	1	2022	16494	31	583	NQ12310 095	2022112325	1	3	04/01/2022 05:42	04/01/2022 16:57	Interna-Não programada-Meio ambiente-Descarga Atmosférica	34500	23	17426	258,6 35
607 2	1	2022	14943	3	197	99500002 38	2022112358	1	3	04/01/2022 06:01	04/01/2022 09:25	Interna-Não programada-Meio ambiente-Vento	220	1	14317	3,384 44
607 2	1	2022	14918	31	1	FB212556 62	2022112456	1	3	04/01/2022 06:37	04/01/2022 11:28	Interna-Não programada-Meio ambiente-Vento	220	1	33461	4,847 78
607 2	1	2022	14904	1	52	BF122454 30	2022112510	1	3	04/01/2022 06:51	04/01/2022 11:42	Interna-Não programada-Meio ambiente-Descarga Atmosférica	13800	6	11610	29,07 17
607 2	1	2022	14916	31	209	GH123983 69	2022112659	1	3	04/01/2022 06:36	04/01/2022 23:32	Interna-Não programada-Meio ambiente-Descarga Atmosférica	34500	32	19182	541,8 58
607 2	1	2022	14985	31	180	NQ12086 270	2022112668	1	3	04/01/2022 07:23	04/01/2022 08:44	Interna-Não programada-Meio ambiente-Descarga Atmosférica	34500	4	24019	5,393 33
607 2	1	2022	14918	31	1	AQ120854 99	2022112858	1	3	04/01/2022 07:56	04/01/2022 17:05	Interna-Não programada-Meio ambiente-Descarga Atmosférica	34500	5	33461	45,69 72
607 2	1	2022	14943	3	197	IH184078 18TS	2022112879	1	3	04/01/2022 07:59	04/01/2022 11:45	Interna-Não programada-Meio ambiente-Vento	13800	79	14317	297,1 72
607 2	1	2022	14904	31	283	JL2126811 2	2022112922	1	3	04/01/2022 08:05	05/01/2022 07:38	Interna-Não programada-Meio ambiente-Vento	220	1	11610	23,53 94
607 2	1	2022	16494	2	129	NQ12396 793	2022112955	1	3	04/01/2022 08:09	04/01/2022 10:35	Interna-Não programada-Meio ambiente-Descarga Atmosférica	13800	5	17426	12,15 83
607 2	1	2022	14943	3	197	IH212627 11	2022112964	1	3	04/01/2022 07:59	04/01/2022 14:33	Interna-Não programada-Meio ambiente-Vento	220	1	14317	6,561 67
607 2	1	2022	14939	32	47	MU21146 917	2022112972	1	3	04/01/2022 08:11	05/01/2022 10:16	Interna-Não programada-Meio ambiente-Descarga Atmosférica	220	1	13703	26,08 03
607 2	1	2022	16494	31	583	NQ12314 130	2022113064	1	3	04/01/2022 08:23	05/01/2022 08:07	Interna-Não programada-Meio ambiente-Vento	34500	13	17426	308,3 78
607 2	1	2022	16494	31	583	NQ12314 130	2022113064	1	3	04/01/2022 08:23	06/01/2022 08:51	Interna-Não programada-Meio ambiente-Vento	34500	1	17426	48,46 81
607 2	1	2022	14939	1	352	MU12086 704	2022113074	1	3	04/01/2022 06:41	04/01/2022 23:07	Interna-Não programada-Meio ambiente-Descarga Atmosférica	13800	8	13703	131,3 51
607 2	1	2022	14978	1	216	38400259 38	2022113122	1	3	04/01/2022 08:31	04/01/2022 12:29	Interna-Não programada-Meio ambiente-Vento	220	1	8646	3,963 06
607 2	1	2022	14918	31	1	FB214268 22	2022113253	1	3	04/01/2022 08:46	05/01/2022 06:02	Interna-Não programada-Meio ambiente-Vento	220	1	33461	21,25 97
607 2	1	2022	14978	1	216	JL1240438 9	2022113262	1	3	04/01/2022 07:52	04/01/2022 11:52	Interna-Não programada-Meio ambiente-Vento	13800	7	8646	27,97 67
607 2	1	2022	14939	1	207	FO121437 11RE	2022113271	1	3	04/01/2022 08:49	05/01/2022 19:28	Interna-Não programada-Meio ambiente-Descarga Atmosférica	13800	22	13703	762,4 83
607 2	1	2022	14939	1	207	FO121437 11RE	2022113271	1	3	04/01/2022 08:49	05/01/2022 19:32	Interna-Não programada-Meio ambiente-Descarga Atmosférica	13800	4	13703	138,8 82
607 2	1	2022	14918	31	123	IA121645 39	2022113287	1	3	04/01/2022 08:19	04/01/2022 13:44	Interna-Não programada-Meio ambiente-Descarga Atmosférica	34500	30	33461	162,1 42
607 2	1	2022	16494	3	129	NQ12197 539	2022113301	1	3	04/01/2022 08:52	04/01/2022 12:45	Interna-Não programada-Meio ambiente-Vento	13800	12	17426	46,55
607 2	1	2022	14918	31	123	ND12394 116	2022113406	1	3	04/01/2022 07:56	04/01/2022 10:00	Interna-Não programada-Meio ambiente-Vento	34500	21	33461	43,37 67

607 2	1	2022	14904	31	283	FB213989 23	2022113408	1	3	04/01/2022 09:08	04/01/2022 21:27	Interna-Não programada-Meio ambiente-Vento	220	2	11610	24,61 83
607 2	1	2022	14916	32	209	SD121322 14	2022113435	1	3	04/01/2022 09:12	04/01/2022 16:10	Interna-Não programada-Meio ambiente-Descarga Atmosférica	34500	3	19182	20,86 67
607 2	1	2022	14943	3	197	IH122304 73	2022113480	1	3	04/01/2022 09:19	04/01/2022 11:17	Interna-Não programada-Meio ambiente-Vento	13800	7	14317	13,73 56
607 2	1	2022	16494	1	129	27501204 39	2022113500	1	3	04/01/2022 09:21	04/01/2022 14:05	Interna-Não programada-Meio ambiente-Vento	220	1	17426	4,731 67
607 2	1	2022	14873	2	456	NQ11090 410	2022113553	1	3	04/01/2022 08:05	05/01/2022 02:57	Interna-Não programada-Meio ambiente-Vento	220	88	6222	1658, 87
607 2	1	2022	14916	1	343	MA11280 176	2022113567	1	3	04/01/2022 09:32	04/01/2022 16:50	Interna-Não programada-Meio ambiente-Vento	220	1	19182	7,289 72
607 2	1	2022	14943	2	197	40200299 83	2022113672	1	3	04/01/2022 09:54	04/01/2022 12:23	Interna-Não programada-Meio ambiente-Vento	220	1	14317	2,481 11
607 2	1	2022	14904	32	283	TE112830 61	2022113905	1	3	04/01/2022 10:37	04/01/2022 21:53	Interna-Não programada-Meio ambiente-Descarga Atmosférica	220	1	11610	11,25 86
607 2	1	2022	14918	31	123	FB112950 85	2022113916	1	3	04/01/2022 10:39	05/01/2022 02:33	Interna-Não programada-Meio ambiente-Vento	220	6	33461	95,36 17
607 2	1	2022	14904	1	52	BF113847 55	2022113917	1	3	04/01/2022 07:54	04/01/2022 14:17	Interna-Não programada-Meio ambiente-Vento	220	80	11610	509,4 22
607 2	1	2022	14918	31	123	IA120622 99	2022113990	1	3	04/01/2022 10:50	04/01/2022 15:28	Interna-Não programada-Meio ambiente-Vento	34500	14	33461	64,64 89
607 2	1	2022	16494	1	583	27500041 54	2022114012	1	3	04/01/2022 10:57	05/01/2022 06:31	Interna-Não programada-Meio ambiente-Vento	220	1	17426	19,55 69
607 2	1	2022	14904	34	283	20818488	2022114118	1	3	04/01/2022 11:21	04/01/2022 18:11	Interna-Não programada-Meio ambiente-Vento	34500	14	11610	95,62 39
607 2	1	2022	14943	3	197	IH123374 06	2022114196	1	3	04/01/2022 10:09	04/01/2022 15:29	Interna-Não programada-Meio ambiente-Descarga Atmosférica	13800	48	14317	255,7 07
607 2	1	2022	14943	3	197	IH122206 33	2022114271	1	3	04/01/2022 09:59	04/01/2022 20:23	Interna-Não programada-Meio ambiente-Vento	13800	28	14317	290,9 9
607 2	1	2022	14918	31	1	FB212556 62	2022114478	1	3	04/01/2022 12:36	04/01/2022 18:28	Interna-Não programada-Meio ambiente-Vento	220	1	33461	5,858 61
607 2	1	2022	14916	32	209	SD123441 06	2022114479	1	3	04/01/2022 10:35	04/01/2022 18:37	Interna-Não programada-Meio ambiente-Descarga Atmosférica	34500	7	19182	56,22 56
607 2	1	2022	14943	3	197	IH212362 16	2022114480	1	3	04/01/2022 12:38	04/01/2022 16:56	Interna-Não programada-Meio ambiente-Vento	220	1	14317	4,288 89
607 2	1	2022	16494	31	583	BF212647 80	2022114483	1	3	04/01/2022 12:39	04/01/2022 18:00	Interna-Não programada-Meio ambiente-Vento	220	1	17426	5,348 89
607 2	1	2022	16494	1	583	27500105 43	2022114626	1	3	04/01/2022 13:11	05/01/2022 04:30	Interna-Não programada-Meio ambiente-Vento	220	1	17426	15,30 56
607 2	1	2022	14916	31	209	GH212098 62	2022114662	1	3	04/01/2022 13:19	05/01/2022 02:09	Interna-Não programada-Meio ambiente-Vento	220	1	19182	12,81 83
607 2	1	2022	16494	1	129	27500656 84	2022114678	1	3	04/01/2022 13:23	04/01/2022 22:18	Interna-Não programada-Meio ambiente-Vento	220	1	17426	8,907 78
607 2	1	2022	14916	33	76	MA21349 992	2022114774	1	3	04/01/2022 13:43	04/01/2022 19:30	Interna-Não programada-Meio ambiente-Descarga Atmosférica	220	1	19182	5,777 78
607 2	1	2022	14918	31	1	FB121646 28	2022114827	1	3	04/01/2022 13:58	05/01/2022 03:06	Interna-Não programada-Meio ambiente-Vento	34500	44	33461	577,5
607 2	1	2022	14918	31	123	ND12256 420	2022114890	1	3	04/01/2022 14:01	05/01/2022 09:32	Interna-Não programada-Meio ambiente-Árvore ou Vegetação	34500	6	33461	117,1 25
607 2	1	2022	14918	31	123	ND12256 420	2022114890	1	3	04/01/2022 14:01	05/01/2022 15:57	Interna-Não programada-Meio ambiente-Árvore ou Vegetação	34500	17	33461	440,8 71
607 2	1	2022	14918	31	123	ND12256 420	2022114890	1	3	04/01/2022 14:01	05/01/2022 16:18	Interna-Não programada-Meio ambiente-Árvore ou Vegetação	34500	8	33461	210,3 51
607 2	1	2022	14904	1	52	BF211702 94	2022114910	1	3	04/01/2022 14:15	04/01/2022 17:07	Interna-Não programada-Meio ambiente-Descarga Atmosférica	220	1	11610	2,863 06
607 2	1	2022	14978	32	216	JL1132594 3	2022114985	1	3	04/01/2022 14:31	06/01/2022 15:19	Interna-Não programada-Meio ambiente-Vento	220	2	8646	97,59 78

607 2	1	2022	14916	1	76	82003063 6	2022115021	1	3	04/01/2022 14:41	04/01/2022 21:01	Interna-Não programada-Meio ambiente-Vento	220	1	19182	6,317 78
607 2	1	2022	16494	31	583	NQ12295 228	2022115045	1	3	04/01/2022 13:16	04/01/2022 19:20	Interna-Não programada-Meio ambiente-Vento	34500	65	17426	394,0 62
607 2	1	2022	14978	1	216	38400101 10	2022115050	1	3	04/01/2022 14:49	04/01/2022 17:04	Interna-Não programada-Meio ambiente-Vento	220	1	8646	2,238 06
607 2	1	2022	14985	31	180	NQ12375 652	2022115074	1	3	04/01/2022 13:39	04/01/2022 17:52	Interna-Não programada-Meio ambiente-Descarga Atmosférica	34500	126	24019	529,3 75
607 2	1	2022	14904	34	283	FB121069 93	2022115098	1	3	04/01/2022 15:00	04/01/2022 16:51	Interna-Não programada-Meio ambiente-Vento	34500	43	11610	79,19 17
607 2	1	2022	14985	31	180	NQ12243 457	2022115222	1	3	04/01/2022 15:28	05/01/2022 19:53	Interna-Não programada-Meio ambiente-Descarga Atmosférica	34500	3	24019	85,22 67
607 2	1	2022	14943	3	197	IH184170 42TS	2022115271	1	3	04/01/2022 15:39	04/01/2022 23:30	Interna-Não programada-Meio ambiente-Vento	13800	20	14317	157,2 89
607 2	1	2022	14943	3	197	IH122361 16	2022115283	1	3	04/01/2022 15:41	04/01/2022 21:58	Interna-Não programada-Meio ambiente-Descarga Atmosférica	13800	2	14317	12,54 72
607 2	1	2022	14985	31	180	10031915 009	2022115337	1	3	04/01/2022 15:54	04/01/2022 18:24	Interna-Não programada-Meio ambiente-Vento	220	1	24019	2,49
607 2	1	2022	14916	32	209	GY122576 55	2022115339	1	3	04/01/2022 15:55	05/01/2022 00:11	Interna-Não programada-Meio ambiente-Vento	34500	32	19182	264,3 02
607 2	1	2022	14916	1	343	TE213500 03	2022115362	1	3	04/01/2022 15:59	05/01/2022 09:08	Interna-Não programada-Meio ambiente-Descarga Atmosférica	220	3	19182	51,43 83
607 2	1	2022	14939	2	352	MU21208 359	2022115449	1	3	04/01/2022 16:11	05/01/2022 12:39	Interna-Não programada-Meio ambiente-Descarga Atmosférica	220	1	13703	20,45 58
607 2	1	2022	14943	3	197	IH211922 78	2022115450	1	3	04/01/2022 16:11	05/01/2022 07:47	Interna-Não programada-Meio ambiente-Descarga Atmosférica	220	2	14317	31,17 44
607 2	1	2022	14978	32	216	JL2126811 6	2022115511	1	3	04/01/2022 16:28	05/01/2022 11:58	Interna-Não programada-Meio ambiente-Vento	220	1	8646	19,49 39
607 2	1	2022	14904	34	283	IA123922 40	2022115543	1	3	04/01/2022 16:36	05/01/2022 11:18	Interna-Não programada-Meio ambiente-Árvore ou Vegetação	34500	8	11610	149,7 2
607 2	1	2022	16494	2	129	27501090 80	2022115640	1	3	04/01/2022 17:02	04/01/2022 19:04	Interna-Não programada-Meio ambiente-Vento	220	1	17426	2,024 72
607 2	1	2022	14918	31	123	IA211958 42	2022115723	1	3	04/01/2022 17:22	04/01/2022 23:33	Interna-Não programada-Meio ambiente-Vento	220	1	33461	6,175 28
607 2	1	2022	14916	33	76	MA21129 646	2022115735	1	3	04/01/2022 17:25	04/01/2022 18:47	Interna-Não programada-Meio ambiente-Descarga Atmosférica	220	1	19182	1,358 89
607 2	1	2022	14916	2	76	82003249 9	2022115797	1	3	04/01/2022 17:38	04/01/2022 23:34	Interna-Não programada-Meio ambiente-Vento	220	1	19182	5,924 72
607 2	1	2022	14916	31	209	GH211564 31	2022115812	1	3	04/01/2022 17:43	05/01/2022 00:38	Interna-Não programada-Meio ambiente-Vento	220	1	19182	6,905 56
607 2	1	2022	14943	31	197	CJ123405 34	2022115826	1	3	04/01/2022 17:47	05/01/2022 16:00	Interna-Não programada-Meio ambiente-Vento	34500	45	14317	999,7 12
607 2	1	2022	14918	31	1	FB210855 00	2022115844	1	3	04/01/2022 17:51	04/01/2022 17:59	Interna-Não programada-Meio ambiente-Descarga Atmosférica	220	1	33461	0,137 22
607 2	1	2022	14963	33	152	FO121453 00	2022115912	1	3	04/01/2022 17:51	04/01/2022 19:42	Interna-Não programada-Meio ambiente-Descarga Atmosférica	34500	13	27499	23,88 39
607 2	1	2022	14904	31	283	FB123147 21	2022115976	1	3	04/01/2022 18:08	05/01/2022 02:08	Interna-Não programada-Meio ambiente-Vento	34500	18	11610	143,8 9
607 2	1	2022	14978	32	216	JL1238333 7	2022116034	1	3	04/01/2022 17:40	05/01/2022 09:54	Interna-Não programada-Meio ambiente-Vento	34500	15	8646	243,4 29
607 2	1	2022	14943	3	197	IH113480 68	2022116108	1	3	04/01/2022 18:52	05/01/2022 08:28	Interna-Não programada-Meio ambiente-Descarga Atmosférica	220	1	14317	13,59 89
607 2	1	2022	14904	32	283	CJ110713 01	2022116123	1	3	04/01/2022 18:53	05/01/2022 06:12	Interna-Não programada-Meio ambiente-Vento	220	60	11610	679
607 2	1	2022	14904	31	283	FB113146 16	2022116131	1	3	04/01/2022 18:56	04/01/2022 23:00	Interna-Não programada-Meio ambiente-Vento	220	1	11610	4,051 67
607 2	1	2022	14939	2	352	MU21147 220	2022116174	1	3	04/01/2022 19:06	05/01/2022 08:36	Interna-Não programada-Meio ambiente-Vento	220	1	13703	13,49 17

607 2	1	2022	14916	31	209	GH210884 58	2022116297	1	3	04/01/2022 19:35	04/01/2022 23:59	Interna-Não programada-Meio ambiente-Vento	220	1	19182	4,384 44
607 2	1	2022	14943	3	197	IH123209 01	2022116310	1	3	04/01/2022 19:39	05/01/2022 11:12	Interna-Não programada-Meio ambiente-Descarga Atmosférica	13800	5	14317	77,71 39
607 2	1	2022	14939	1	352	MU21335 289	2022116374	1	3	04/01/2022 19:58	05/01/2022 14:54	Interna-Não programada-Meio ambiente-Vento	220	1	13703	18,92 89
607 2	1	2022	14918	31	123	FB113146 99	2022116408	1	3	04/01/2022 20:12	05/01/2022 02:49	Interna-Não programada-Meio ambiente-Vento	220	6	33461	39,69 17
607 2	1	2022	14916	1	76	CH121503 94	2022117250	1	3	05/01/2022 06:33	05/01/2022 09:04	Interna-Não programada-Meio ambiente-Vento	13800	23	19182	57,71 08
607 2	1	2022	14985	31	180	NQ21292 554	2022117277	1	3	05/01/2022 06:41	05/01/2022 20:00	Interna-Não programada-Meio ambiente-Vento	220	1	24019	13,31 14
607 2	1	2022	14985	31	180	NQ12239 401	2022117311	1	3	05/01/2022 06:49	05/01/2022 10:15	Interna-Não programada-Meio ambiente-Descarga Atmosférica	34500	44	24019	150,9 69
607 2	1	2022	14978	1	216	38400097 02	2022117352	1	3	05/01/2022 06:59	05/01/2022 11:52	Interna-Não programada-Meio ambiente-Vento	220	1	8646	4,870 56
607 2	1	2022	14918	31	123	ND12394 116	2022117384	1	3	05/01/2022 07:08	06/01/2022 09:13	Interna-Não programada-Meio ambiente-Vento	34500	21	33461	547,4 7
607 2	1	2022	14873	2	456	NQ12315 971	2022117412	1	3	05/01/2022 07:15	05/01/2022 13:01	Interna-Não programada-Meio ambiente-Vento	13800	12	6222	69,14 33
607 2	1	2022	14943	3	197	10011540 026	2022117432	1	3	05/01/2022 07:18	05/01/2022 10:15	Interna-Não programada-Meio ambiente-Vento	220	1	14317	2,943 33
607 2	1	2022	16494	2	129	27500315 22	2022117489	1	3	05/01/2022 07:27	05/01/2022 11:53	Interna-Não programada-Meio ambiente-Vento	220	1	17426	4,429 17
607 2	1	2022	14943	3	197	IH122881 26	2022117629	1	3	05/01/2022 07:52	05/01/2022 14:24	Interna-Não programada-Meio ambiente-Descarga Atmosférica	13800	3	14317	19,59 58
607 2	1	2022	14943	3	197	IH123967 37	2022117639	1	3	05/01/2022 07:53	05/01/2022 09:43	Interna-Não programada-Meio ambiente-Vento	13800	15	14317	27,38 33
607 2	1	2022	14904	31	283	FB113147 45	2022117697	1	3	05/01/2022 08:04	05/01/2022 19:11	Interna-Não programada-Meio ambiente-Descarga Atmosférica	220	1	11610	11,11 03
607 2	1	2022	14918	31	1	FB212556 62	2022117717	1	3	05/01/2022 08:08	06/01/2022 19:54	Interna-Não programada-Meio ambiente-Vento	220	1	33461	35,75 69
607 2	1	2022	14939	1	352	MU21357 195	2022117765	1	3	05/01/2022 08:15	06/01/2022 01:24	Interna-Não programada-Meio ambiente-Vento	220	1	13703	17,14 58
607 2	1	2022	14943	1	197	40200423 31	2022117914	1	3	05/01/2022 08:33	05/01/2022 21:53	Interna-Não programada-Meio ambiente-Vento	220	1	14317	13,31 86
607 2	1	2022	14916	32	209	10010784 541	2022117979	1	3	05/01/2022 08:42	05/01/2022 12:29	Interna-Não programada-Meio ambiente-Vento	220	1	19182	3,767 5
607 2	1	2022	14873	2	456	NQ21315 993	2022118009	1	3	05/01/2022 08:47	05/01/2022 11:45	Interna-Não programada-Meio ambiente-Vento	220	1	6222	2,955 28
607 2	1	2022	14978	32	216	JL1223703 8	2022118098	1	3	05/01/2022 07:08	05/01/2022 10:53	Interna-Não programada-Meio ambiente-Vento	34500	5	8646	18,70 69
607 2	1	2022	14873	2	456	NQ12271 070	2022118160	1	3	05/01/2022 09:12	05/01/2022 19:40	Interna-Não programada-Meio ambiente-Descarga Atmosférica	13800	9	6222	94,16
607 2	1	2022	14916	33	76	MA112224 219	2022118187	1	3	05/01/2022 09:16	05/01/2022 16:08	Interna-Não programada-Meio ambiente-Descarga Atmosférica	34500	20	19182	137,0 89
607 2	1	2022	14873	2	456	NQ21239 304	2022118209	1	3	05/01/2022 09:21	05/01/2022 22:20	Interna-Não programada-Meio ambiente-Descarga Atmosférica	220	1	6222	12,97 83
607 2	1	2022	14985	31	180	NQ12265 692	2022118305	1	3	05/01/2022 09:33	06/01/2022 08:43	Interna-Não programada-Meio ambiente-Descarga Atmosférica	34500	7	24019	162,1 92
607 2	1	2022	14943	3	197	IH122208 41	2022118320	1	3	05/01/2022 09:36	05/01/2022 11:12	Interna-Não programada-Meio ambiente-Vento	220	1	14317	1,6
607 2	1	2022	14978	32	216	JL2138326 3	2022118341	1	3	05/01/2022 09:39	05/01/2022 15:21	Interna-Não programada-Meio ambiente-Vento	220	1	8646	5,690 28
607 2	1	2022	16494	31	583	NQ12295 228	2022118395	1	3	05/01/2022 09:49	06/01/2022 01:52	Interna-Não programada-Meio ambiente-Descarga Atmosférica	34500	109	17426	1747, 81
607 2	1	2022	14943	2	197	IH123071 29	2022118400	1	3	05/01/2022 09:24	05/01/2022 14:04	Interna-Não programada-Meio ambiente-Vento	13800	14	14317	65,11 94

607 2	1	2022	14904	31	283	FB123147 22	2022118431	1	3	05/01/2022 09:56	05/01/2022 18:50	Interna-Não programada-Meio ambiente-Descarga Atmosférica	34500	3	11610	26,69 83
607 2	1	2022	14904	32	283	10028050 906	2022118475	1	3	05/01/2022 10:04	05/01/2022 17:08	Interna-Não programada-Meio ambiente-Vento	220	1	11610	7,069 17
607 2	1	2022	14917	1	123	IA122187 97	2022118549	1	3	05/01/2022 06:48	05/01/2022 15:26	Interna-Não programada-Meio ambiente-Descarga Atmosférica	13800	11	6257	94,82
607 2	1	2022	14916	33	76	CH212672 68	2022118609	1	3	05/01/2022 10:30	05/01/2022 15:36	Interna-Não programada-Meio ambiente-Vento	220	1	19182	5,085 56
607 2	1	2022	14939	1	352	MU12086 704	2022118705	1	3	05/01/2022 07:29	05/01/2022 21:40	Interna-Não programada-Meio ambiente-Vento	13800	8	13703	113,4 6
607 2	1	2022	14963	31	47	SE120537 84	2022118727	1	3	05/01/2022 10:54	06/01/2022 11:49	Interna-Não programada-Meio ambiente-Vento	34500	1	27499	24,91 17
607 2	1	2022	14916	31	209	GH212683 53	2022118735	1	3	05/01/2022 10:57	05/01/2022 18:15	Interna-Não programada-Meio ambiente-Vento	220	1	19182	7,298 06
607 2	1	2022	14978	32	216	JL2125533 5	2022118847	1	3	05/01/2022 11:25	05/01/2022 14:42	Interna-Não programada-Meio ambiente-Vento	220	1	8646	3,274 17
607 2	1	2022	14917	1	123	29800000 92	2022118912	1	3	05/01/2022 11:42	05/01/2022 18:36	Interna-Não programada-Meio ambiente-Vento	220	1	6257	6,888 89
607 2	1	2022	16494	1	129	27500268 48	2022118939	1	3	05/01/2022 11:51	06/01/2022 10:00	Interna-Não programada-Meio ambiente-Vento	220	1	17426	22,13 67
607 2	1	2022	14963	1	110	FO214434 84	2022119057	1	3	05/01/2022 12:22	06/01/2022 10:07	Interna-Não programada-Meio ambiente-Descarga Atmosférica	220	1	27499	21,74 92
607 2	1	2022	14978	32	216	JL1232413 3	2022119082	1	3	05/01/2022 09:32	05/01/2022 17:51	Interna-Não programada-Meio ambiente-Vento	34500	2	8646	16,60 22
607 2	1	2022	14985	31	180	NQ12268 918	2022119134	1	3	05/01/2022 12:41	06/01/2022 19:10	Interna-Não programada-Meio ambiente-Descarga Atmosférica	34500	1	24019	30,47 25
607 2	1	2022	14873	2	456	NQ12311 495	2022119172	1	3	05/01/2022 10:49	06/01/2022 15:40	Interna-Não programada-Meio ambiente-Vento	13800	7	6222	201,8 51
607 2	1	2022	14943	1	197	IH112024 88	2022119233	1	3	05/01/2022 13:05	05/01/2022 18:35	Interna-Não programada-Meio ambiente-Árvore ou Vegetação	220	10	14317	54,88 06
607 2	1	2022	14873	2	456	NQ21317 676	2022119306	1	3	05/01/2022 13:23	06/01/2022 13:30	Interna-Não programada-Meio ambiente-Vento	220	5	6222	120,5 22
607 2	1	2022	16494	2	129	10001821 340	2022119372	1	3	05/01/2022 13:42	05/01/2022 21:09	Interna-Não programada-Meio ambiente-Vento	220	1	17426	7,444 72
607 2	1	2022	14943	31	197	10034973 670	2022119427	1	3	05/01/2022 13:59	06/01/2022 02:36	Interna-Não programada-Meio ambiente-Vento	220	1	14317	12,61 78
607 2	1	2022	14985	31	180	NQ12238 457	2022119477	1	3	05/01/2022 14:00	05/01/2022 22:33	Interna-Não programada-Meio ambiente-Descarga Atmosférica	34500	9	24019	76,92 75
607 2	1	2022	14963	33	152	FO212912 07	2022119514	1	3	05/01/2022 14:23	05/01/2022 20:42	Interna-Não programada-Meio ambiente-Descarga Atmosférica	220	1	27499	6,314 17
607 2	1	2022	14917	1	123	GY214506 60	2022119581	1	3	05/01/2022 14:38	06/01/2022 10:38	Interna-Não programada-Meio ambiente-Descarga Atmosférica	220	2	6257	39,97 5
607 2	1	2022	14916	1	343	16200096 17	2022119590	1	3	05/01/2022 14:41	05/01/2022 20:01	Interna-Não programada-Meio ambiente-Vento	220	1	19182	5,333 33
607 2	1	2022	14916	32	209	GY122576 55	2022119593	1	3	05/01/2022 14:42	05/01/2022 16:59	Interna-Não programada-Meio ambiente-Descarga Atmosférica	34500	32	19182	72,97 78
607 2	1	2022	16494	31	583	NQ21316 232	2022119597	1	3	05/01/2022 14:42	06/01/2022 10:12	Interna-Não programada-Meio ambiente-Descarga Atmosférica	220	1	17426	19,49 08
607 2	1	2022	14943	1	197	40200307 42	2022119810	1	3	05/01/2022 15:33	05/01/2022 20:03	Interna-Não programada-Meio ambiente-Vento	220	1	14317	4,485 56
607 2	1	2022	14916	33	76	MA12130 286	2022119831	1	3	05/01/2022 15:32	05/01/2022 18:15	Interna-Não programada-Meio ambiente-Descarga Atmosférica	34500	5	19182	13,53 47
607 2	1	2022	14916	32	209	SD121322 14	2022119873	1	3	05/01/2022 15:27	06/01/2022 10:51	Interna-Não programada-Meio ambiente-Vento	34500	3	19182	58,18 5
607 2	1	2022	14873	2	456	NQ12264 564	2022119911	1	3	05/01/2022 13:52	05/01/2022 23:12	Interna-Não programada-Meio ambiente-Árvore ou Vegetação	13800	12	6222	111,8 7
607 2	1	2022	14943	31	197	CJ123897 79	2022120193	1	3	05/01/2022 17:03	06/01/2022 11:17	Interna-Não programada-Meio ambiente-Vento	34500	286	14317	5213, 78

607 2	1	2022	16494	31	583	84200010 31	2022120219	1	3	05/01/2022 17:10	08/01/2022 14:36	Interna-Não Programada-Meio ambiente-Inundação	220	1	17426	69,43 61
607 2	1	2022	14943	31	197	10025073 255	2022120314	1	3	05/01/2022 17:32	05/01/2022 22:15	Interna-Não programada-Meio ambiente-Vento	220	1	14317	4,715 28
607 2	1	2022	14943	3	197	IH212206 73	2022120319	1	3	05/01/2022 17:34	05/01/2022 19:58	Interna-Não programada-Meio ambiente-Vento	220	2	14317	4,789 44
607 2	1	2022	14985	31	180	NQ12146 984	2022120393	1	3	05/01/2022 17:09	05/01/2022 20:39	Interna-Não programada-Meio ambiente-Vento	34500	64	24019	224,1 42
607 2	1	2022	14985	31	180	NQ12146 984	2022120393	1	3	05/01/2022 17:09	05/01/2022 21:05	Interna-Não programada-Meio ambiente-Vento	34500	25	24019	98,31 25
607 2	1	2022	14943	3	197	IH212501 28	2022120427	1	3	05/01/2022 18:02	06/01/2022 00:53	Interna-Não programada-Meio ambiente-Vento	220	1	14317	6,844 72
607 2	1	2022	14917	1	123	GY122805 30	2022120456	1	3	05/01/2022 17:48	06/01/2022 07:59	Interna-Não programada-Meio ambiente-Descarga Atmosférica	13800	5	6257	70,89 58
607 2	1	2022	14916	31	209	GH122098 57	2022120514	1	3	05/01/2022 12:34	06/01/2022 12:27	Interna-Não programada-Meio ambiente-Vento	34500	3	19182	71,62 75
607 2	1	2022	14916	32	209	GY122576 55	2022120615	1	3	05/01/2022 17:45	06/01/2022 13:43	Interna-Não programada-Meio ambiente-Vento	34500	32	19182	638,6 49
607 2	1	2022	14916	31	209	GH122288 17	2022120730	1	3	05/01/2022 19:13	05/01/2022 20:47	Interna-Não programada-Meio ambiente-Vento	34500	17	19182	26,45 39
607 2	1	2022	14978	1	216	38400253 79	2022120749	1	3	05/01/2022 19:23	05/01/2022 21:50	Interna-Não programada-Meio ambiente-Vento	220	1	8646	2,455 83
607 2	1	2022	16494	31	583	NQ12362 152	2022120756	1	3	05/01/2022 19:24	06/01/2022 11:08	Interna-Não programada-Meio ambiente-Descarga Atmosférica	34500	2	17426	31,44 39
607 2	1	2022	14916	1	209	86800012 13	2022120810	1	3	05/01/2022 19:42	06/01/2022 13:32	Interna-Não programada-Meio ambiente-Vento	220	1	19182	17,82 81
607 2	1	2022	14873	1	456	84700038 86	2022120860	1	3	05/01/2022 19:59	08/01/2022 09:34	Interna-Não programada-Meio ambiente-Descarga Atmosférica	220	1	6222	61,58 33
607 2	1	2022	14916	31	209	SD123847 74	2022121063	1	3	05/01/2022 20:59	06/01/2022 01:43	Interna-Não programada-Meio ambiente-Descarga Atmosférica	34500	87	19182	410,6 88
607 2	1	2022	14963	2	152	MU12285 908	2022121076	1	3	05/01/2022 21:03	05/01/2022 22:47	Interna-Não programada-Meio ambiente-Vento	13800	3	27499	5,170 83
607 2	1	2022	14943	31	197	10033858 908	2022121118	1	3	05/01/2022 21:19	06/01/2022 17:19	Interna-Não programada-Meio ambiente-Vento	220	1	14317	20,00 25
607 2	1	2022	14943	2	197	IH212523 43	2022121216	1	3	05/01/2022 22:17	05/01/2022 23:53	Interna-Não programada-Meio ambiente-Descarga Atmosférica	220	2	14317	3,186 11
607 2	1	2022	14918	31	123	ND12164 550	2022121223	1	3	05/01/2022 22:23	06/01/2022 07:14	Interna-Não programada-Meio ambiente-Vento	34500	224	33461	1982, 28
607 2	1	2022	14985	31	180	NQ21292 554	2022121244	1	3	05/01/2022 22:41	06/01/2022 19:56	Interna-Não programada-Meio ambiente-Vento	220	1	24019	21,23 53
607 2	1	2022	14918	31	1	FB123906 45	2022121284	1	3	05/01/2022 23:20	06/01/2022 09:20	Interna-Não programada-Meio ambiente-Descarga Atmosférica	34500	86	33461	859,0 68
607 2	1	2022	14916	33	76	MA12224 219	2022121304	1	3	05/01/2022 23:51	06/01/2022 10:58	Interna-Não programada-Meio ambiente-Vento	34500	20	19182	222,2 22
607 2	1	2022	14916	1	76	CH212622 97	2022121540	1	3	06/01/2022 06:16	06/01/2022 10:15	Interna-Não programada-Meio ambiente-Vento	220	1	19182	3,976 11
607 2	1	2022	14917	1	123	SD211600 71	2022121602	1	3	06/01/2022 06:31	06/01/2022 12:28	Interna-Não programada-Meio ambiente-Descarga Atmosférica	220	1	6257	5,946 94
607 2	1	2022	16494	3	129	NQ12397 478	2022121632	1	3	06/01/2022 06:34	07/01/2022 12:05	Interna-Não programada-Meio ambiente-Descarga Atmosférica	13800	46	17426	1357, 19
607 2	1	2022	14939	1	352	MU21336 203	2022121651	1	3	06/01/2022 06:41	06/01/2022 11:22	Interna-Não programada-Meio ambiente-Vento	220	1	13703	4,673 61
607 2	1	2022	14918	31	1	FB120855 32	2022121717	1	3	06/01/2022 06:57	06/01/2022 15:40	Interna-Não programada-Meio ambiente-Vento	34500	4	33461	34,83 89
607 2	1	2022	14904	32	283	TE122376 05RE	2022121764	1	3	06/01/2022 04:47	06/01/2022 11:50	Interna-Não programada-Meio ambiente-Descarga Atmosférica	34500	286	11610	2012, 33
607 2	1	2022	14918	31	1	FB120434 87	2022121775	1	3	06/01/2022 01:18	07/01/2022 03:50	Interna-Não programada-Meio ambiente-Descarga Atmosférica	34500	4	33461	106,1 16

607 2	1	2022	14918	31	123	IA211496 11	2022121776	1	3	06/01/2022 07:10	06/01/2022 17:53	Interna-Não programada-Meio ambiente-Vento	220	1	33461	10,71 56
607 2	1	2022	14916	1	343	MA21244 089	2022121790	1	3	06/01/2022 07:12	06/01/2022 09:27	Interna-Não programada-Meio ambiente-Descarga Atmosférica	220	1	19182	2,243 33
607 2	1	2022	14873	2	456	NQ12363 553	2022121865	1	3	06/01/2022 07:28	06/01/2022 15:09	Interna-Não programada-Meio ambiente-Descarga Atmosférica	13800	9	6222	69,09 5
607 2	1	2022	14943	31	197	TI2119759 3	2022121916	1	3	06/01/2022 07:38	07/01/2022 12:12	Interna-Não programada-Meio ambiente-Vento	220	1	14317	28,55 14
607 2	1	2022	16494	31	583	NQ12264 207	2022121917	1	3	06/01/2022 04:28	06/01/2022 21:10	Interna-Não programada-Meio ambiente-Descarga Atmosférica	34500	13	17426	216,9 23
607 2	1	2022	14918	31	1	FB123026 98	2022121945	1	3	06/01/2022 06:14	06/01/2022 13:24	Interna-Não programada-Meio ambiente-Descarga Atmosférica	34500	6	33461	42,91 33
607 2	1	2022	14918	31	123	ND12256 420	2022121983	1	3	06/01/2022 07:33	06/01/2022 11:40	Interna-Não programada-Meio ambiente-Vento	34500	18	33461	74,06
607 2	1	2022	14917	1	123	IA184426 79TS	2022122022	1	3	06/01/2022 07:26	06/01/2022 10:33	Interna-Não programada-Meio ambiente-Vento	13800	22	6257	68,30 39
607 2	1	2022	14904	32	283	FB124096 16	2022122024	1	3	05/01/2022 23:27	06/01/2022 19:29	Interna-Não programada-Meio ambiente-Vento	34500	17	11610	340,3 97
607 2	1	2022	14873	2	456	NQ12262 921	2022122058	1	3	06/01/2022 05:39	06/01/2022 12:43	Interna-Não programada-Meio ambiente-Descarga Atmosférica	13800	5	6222	35,29 17
607 2	1	2022	14916	32	209	SD122188 14	2022122131	1	3	05/01/2022 18:30	06/01/2022 10:52	Interna-Não programada-Meio ambiente-Descarga Atmosférica	34500	7	19182	114,5 41
607 2	1	2022	14873	2	456	NQ12264 564	2022122224	1	3	06/01/2022 06:35	06/01/2022 21:59	Interna-Não programada-Meio ambiente-Descarga Atmosférica	13800	12	6222	184,7 73
607 2	1	2022	14943	2	197	IH121718 69	2022122269	1	3	06/01/2022 07:02	06/01/2022 10:12	Interna-Não programada-Meio ambiente-Vento	13800	21	14317	66,59 33
607 2	1	2022	14943	2	197	IH121718 69	2022122269	1	3	06/01/2022 07:02	06/01/2022 15:48	Interna-Não programada-Meio ambiente-Vento	13800	34	14317	298,3 88
607 2	1	2022	14943	2	197	IH121718 69	2022122269	1	3	06/01/2022 07:02	06/01/2022 20:23	Interna-Não programada-Meio ambiente-Vento	13800	23	14317	307,1 52
607 2	1	2022	14939	1	352	MU12357 192	2022122353	1	3	06/01/2022 08:46	07/01/2022 09:57	Interna-Não programada-Meio ambiente-Vento	13800	1	13703	25,18 17
607 2	1	2022	14939	1	352	MU12357 192	2022122353	1	3	06/01/2022 08:46	07/01/2022 11:01	Interna-Não programada-Meio ambiente-Vento	13800	1	13703	26,23 97
607 2	1	2022	14939	1	47	ET121688 52	2022122477	1	3	06/01/2022 08:59	06/01/2022 23:05	Interna-Não programada-Meio ambiente-Descarga Atmosférica	13800	7	13703	98,60 47
607 2	1	2022	14985	31	180	NQ12222 646	2022122688	1	3	06/01/2022 09:40	06/01/2022 20:40	Interna-Não programada-Meio ambiente-Descarga Atmosférica	34500	8	24019	87,95 11
607 2	1	2022	16494	2	129	NQ12335 361	2022122689	1	3	06/01/2022 07:17	06/01/2022 12:29	Interna-Não programada-Meio ambiente-Descarga Atmosférica	13800	2	17426	10,37 83
607 2	1	2022	14918	31	123	ND12268 131	2022122790	1	3	06/01/2022 09:59	06/01/2022 17:57	Interna-Não programada-Meio ambiente-Vento	34500	16	33461	127,4 36
607 2	1	2022	14985	31	180	NQ21238 450	2022122810	1	3	06/01/2022 10:03	07/01/2022 10:22	Interna-Não programada-Meio ambiente-Descarga Atmosférica	220	1	24019	24,30 58
607 2	1	2022	14943	3	197	IH123967 39	2022122840	1	3	06/01/2022 05:09	06/01/2022 17:34	Interna-Não programada-Meio ambiente-Descarga Atmosférica	13800	17	14317	210,8 42
607 2	1	2022	14978	32	216	JL2115147 7	2022122846	1	3	06/01/2022 10:12	06/01/2022 19:13	Interna-Não programada-Meio ambiente-Vento	220	2	8646	18,02 67
607 2	1	2022	14943	1	197	40200007 01	2022122865	1	3	06/01/2022 10:16	06/01/2022 23:28	Interna-Não programada-Meio ambiente-Vento	220	1	14317	13,19 25
607 2	1	2022	14918	33	123	GY122673 40	2022122870	1	3	06/01/2022 05:45	06/01/2022 11:32	Interna-Não programada-Meio ambiente-Descarga Atmosférica	34500	50	33461	288,8 47
607 2	1	2022	14918	31	1	FB214190 89	2022122912	1	3	06/01/2022 10:28	06/01/2022 16:14	Interna-Não programada-Meio ambiente-Vento	220	1	33461	5,762 5
607 2	1	2022	14916	1	76	MA12253 233	2022122936	1	3	06/01/2022 10:33	06/01/2022 14:46	Interna-Não programada-Meio ambiente-Vento	13800	1	19182	4,215 28
607 2	1	2022	14943	3	197	IH122239 31	2022122959	1	3	06/01/2022 10:38	06/01/2022 20:10	Interna-Não programada-Meio ambiente-Descarga Atmosférica	13800	6	14317	57,13 5



607 2	1	2022	16494	31	583	27500967 47	2022122964	1	3	06/01/2022 10:39	07/01/2022 01:54	Interna-Não programada-Meio ambiente-Descarga Atmosférica	220	1	17426	15,24 44
607 2	1	2022	14978	33	216	NQ12371 150	2022123091	1	3	06/01/2022 11:05	06/01/2022 18:45	Interna-Não programada-Meio ambiente-Vento	34500	26	8646	199,3 26
607 2	1	2022	14916	32	209	SD123440 60	2022123151	1	3	06/01/2022 11:18	06/01/2022 11:37	Interna-Não programada-Meio ambiente-Descarga Atmosférica	34500	1	19182	0,31
607 2	1	2022	14916	31	209	SD122543 54	2022123156	1	3	06/01/2022 11:19	07/01/2022 01:30	Interna-Não programada-Meio ambiente-Vento	34500	5	19182	70,86 25
607 2	1	2022	14904	32	283	FB124170 50	2022123159	1	3	06/01/2022 08:13	06/01/2022 20:57	Interna-Não programada-Meio ambiente-Vento	34500	3	11610	38,17
607 2	1	2022	14916	31	209	SD212945 32	2022123165	1	3	06/01/2022 11:21	07/01/2022 10:36	Interna-Não programada-Meio ambiente-Vento	220	1	19182	23,23 67
607 2	1	2022	14904	34	283	FB124099 31	2022123251	1	3	06/01/2022 11:40	07/01/2022 11:38	Interna-Não programada-Meio ambiente-Vento	34500	8	11610	191,6 13
607 2	1	2022	14985	31	180	NQ12265 692	2022123283	1	3	06/01/2022 11:32	06/01/2022 19:46	Interna-Não programada-Meio ambiente-Descarga Atmosférica	34500	3	24019	24,68 42
607 2	1	2022	14985	31	180	NQ21310 324	2022123403	1	3	06/01/2022 12:18	06/01/2022 23:19	Interna-Não programada-Meio ambiente-Vento	220	1	24019	11,00 56
607 2	1	2022	14904	34	283	FB214099 59	2022123490	1	3	06/01/2022 12:33	07/01/2022 14:10	Interna-Não programada-Meio ambiente-Vento	220	1	11610	25,60 75
607 2	1	2022	16494	2	129	27500623 48	2022123500	1	3	06/01/2022 12:36	07/01/2022 07:59	Interna-Não programada-Meio ambiente-Vento	220	1	17426	19,37
607 2	1	2022	14985	31	180	NQ12280 444	2022123635	1	3	06/01/2022 10:33	06/01/2022 22:42	Interna-Não programada-Meio ambiente-Descarga Atmosférica	34500	11	24019	133,5 86
607 2	1	2022	14985	31	180	NQ12280 978	2022123645	1	3	06/01/2022 12:17	06/01/2022 18:40	Interna-Não programada-Meio ambiente-Descarga Atmosférica	34500	29	24019	185,0 93
607 2	1	2022	14916	2	76	CH120468 71	2022123673	1	3	06/01/2022 12:39	06/01/2022 17:07	Interna-Não programada-Meio ambiente-Descarga Atmosférica	13800	133	19182	593,3 28
607 2	1	2022	14916	32	209	GY214503 32	2022123709	1	3	06/01/2022 13:18	06/01/2022 19:12	Interna-Não programada-Meio ambiente-Descarga Atmosférica	220	1	19182	5,897 22
607 2	1	2022	14904	32	283	TE212363 82	2022123752	1	3	06/01/2022 13:26	06/01/2022 18:20	Interna-Não programada-Meio ambiente-Vento	220	3	11610	14,69 5
607 2	1	2022	14985	31	180	10031914 711	2022123835	1	3	06/01/2022 13:45	06/01/2022 23:19	Interna-Não programada-Meio ambiente-Vento	220	1	24019	9,571 39
607 2	1	2022	14916	32	76	CH122649 17	2022123855	1	3	06/01/2022 10:44	06/01/2022 16:27	Interna-Não programada-Meio ambiente-Vento	34500	12	19182	68,41 33
607 2	1	2022	14918	31	1	FB210449 84	2022123923	1	3	06/01/2022 13:57	06/01/2022 16:57	Interna-Não programada-Meio ambiente-Vento	220	1	33461	2,984 72
607 2	1	2022	16494	1	129	NQ11000 010	2022123960	1	3	06/01/2022 11:59	06/01/2022 16:54	Interna-Não programada-Meio ambiente-Descarga Atmosférica	220	108	17426	531
607 2	1	2022	14978	34	216	JL2138836 1	2022124047	1	3	06/01/2022 14:25	07/01/2022 02:37	Interna-Não programada-Meio ambiente-Descarga Atmosférica	220	1	8646	12,19 94
607 2	1	2022	14873	2	456	NQ12117 625	2022124111	1	3	06/01/2022 14:12	06/01/2022 20:34	Interna-Não programada-Meio ambiente-Descarga Atmosférica	13800	6	6222	38,10 17
607 2	1	2022	14916	31	209	SD121618 05	2022124198	1	3	06/01/2022 14:58	07/01/2022 00:16	Interna-Não programada-Meio ambiente-Descarga Atmosférica	34500	35	19182	325,2 47
607 2	1	2022	16494	31	583	BF121964 87	2022124217	1	3	06/01/2022 12:30	07/01/2022 02:30	Interna-Não programada-Meio ambiente-Descarga Atmosférica	34500	2	17426	27,98 44
607 2	1	2022	14904	1	52	BF121807 74	2022124224	1	3	06/01/2022 08:25	06/01/2022 22:44	Interna-Não programada-Meio ambiente-Descarga Atmosférica	13800	16	11610	228,8 76
607 2	1	2022	14873	2	456	NQ12371 855RE	2022124233	1	3	06/01/2022 13:50	06/01/2022 19:25	Interna-Não programada-Meio ambiente-Descarga Atmosférica	13800	131	6222	729,3 06
607 2	1	2022	14916	31	209	SD121705 47	2022124247	1	3	06/01/2022 14:25	06/01/2022 21:14	Interna-Não programada-Meio ambiente-Descarga Atmosférica	34500	15	19182	102,0 08
607 2	1	2022	14916	2	76	CH110778 30	2022124254	1	3	06/01/2022 15:07	06/01/2022 19:27	Interna-Não programada-Meio ambiente-Vento	220	128	19182	553,9 56
607 2	1	2022	14916	31	209	GH212693 30	2022124473	1	3	06/01/2022 15:49	07/01/2022 13:48	Interna-Não programada-Meio ambiente-Vento	220	1	19182	21,97 83

607 2	1	2022	14873	2	456	NQ12264 219	2022124572	1	3	06/01/2022 16:11	06/01/2022 21:48	Interna-Não programada-Meio ambiente-Descarga Atmosférica	13800	1	6222	5,608 61
607 2	1	2022	14918	31	123	ND11160 045	2022124607	1	3	06/01/2022 14:56	06/01/2022 20:18	Interna-Não programada-Meio ambiente-Vento	220	37	33461	197,9 6
607 2	1	2022	14943	3	197	IH112072 59	2022124608	1	3	06/01/2022 16:17	08/01/2022 05:24	Interna-Não programada-Meio ambiente-Vento	220	2	14317	74,23 44
607 2	1	2022	14943	3	197	IH112072 59	2022124608	1	3	07/01/2022 21:40	08/01/2022 05:24	Interna-Não programada-Meio ambiente-Vento	220	3	14317	23,21 75
607 2	1	2022	14978	32	216	JL1226198 9	2022124631	1	3	06/01/2022 12:58	06/01/2022 19:55	Interna-Não programada-Meio ambiente-Vento	34500	5	8646	34,71 94
607 2	1	2022	14963	33	152	FO124385 01	2022124855	1	3	06/01/2022 17:03	07/01/2022 08:24	Interna-Não programada-Meio ambiente-Descarga Atmosférica	34500	19	27499	291,5 13
607 2	1	2022	14916	31	209	GH121563 43RE	2022124871	1	3	06/01/2022 16:01	06/01/2022 23:00	Interna-Não programada-Meio ambiente-Vento	34500	167	19182	1164, 08
607 2	1	2022	14943	3	197	IH211823 10	2022124875	1	3	06/01/2022 17:05	06/01/2022 19:49	Interna-Não programada-Meio ambiente-Vento	220	1	14317	2,726 11
607 2	1	2022	14943	3	197	IH212206 73	2022124881	1	3	06/01/2022 17:06	06/01/2022 22:15	Interna-Não programada-Meio ambiente-Vento	220	2	14317	10,27 78
607 2	1	2022	16494	31	583	NQ12239 305	2022124935	1	3	06/01/2022 15:17	07/01/2022 12:15	Interna-Não programada-Meio ambiente-Vento	34500	13	17426	272,4 8
607 2	1	2022	14963	1	110	24100011 24	2022125005	1	3	06/01/2022 17:33	07/01/2022 13:17	Interna-Não programada-Meio ambiente-Vento	220	1	27499	19,72 11
607 2	1	2022	14985	31	180	NQ12267 395	2022125116	1	3	06/01/2022 18:00	07/01/2022 00:12	Interna-Não programada-Meio ambiente-Descarga Atmosférica	34500	2	24019	12,39 44
607 2	1	2022	14978	32	216	BF122445 73	2022125129	1	3	06/01/2022 14:02	06/01/2022 22:00	Interna-Não programada-Meio ambiente-Vento	34500	3	8646	23,87 42
607 2	1	2022	14985	31	180	NQ21227 333	2022125229	1	3	06/01/2022 18:26	07/01/2022 11:50	Interna-Não programada-Meio ambiente-Vento	220	1	24019	17,40 94
607 2	1	2022	16494	31	583	NQ12359 861	2022125277	1	3	06/01/2022 18:35	08/01/2022 18:03	Interna-Não programada-Meio ambiente-Descarga Atmosférica	34500	2	17426	94,90 83
607 2	1	2022	14985	31	180	NQ12243 457	2022125316	1	3	06/01/2022 18:40	07/01/2022 10:44	Interna-Não programada-Meio ambiente-Vento	34500	3	24019	48,18 33
607 2	1	2022	14943	2	197	IH112970 48	2022125318	1	3	06/01/2022 18:40	06/01/2022 20:45	Interna-Não programada-Meio ambiente-Descarga Atmosférica	220	5	14317	10,34 58
607 2	1	2022	14904	31	283	JL1231464 6	2022125581	1	3	06/01/2022 14:37	09/01/2022 11:09	Interna-Não programada-Meio ambiente-Descarga Atmosférica	34500	9	11610	616,7 13
607 2	1	2022	16494	31	583	BF121807 79	2022125585	1	3	06/01/2022 16:56	07/01/2022 01:28	Interna-Não programada-Meio ambiente-Descarga Atmosférica	34500	15	17426	127,9 58
607 2	1	2022	16494	31	583	BF121807 79	2022125585	1	3	06/01/2022 16:56	07/01/2022 11:46	Interna-Não programada-Meio ambiente-Descarga Atmosférica	34500	2	17426	37,66 11
607 2	1	2022	14943	3	197	IH212501 28	2022125771	1	3	06/01/2022 20:00	06/01/2022 22:04	Interna-Não programada-Meio ambiente-Vento	220	1	14317	2,063 61
607 2	1	2022	14904	32	283	FB214095 78	2022126145	1	3	06/01/2022 21:52	07/01/2022 10:41	Interna-Não programada-Meio ambiente-Vento	220	1	11610	12,80 22
607 2	1	2022	14904	34	283	FB212069 93	2022126385	1	3	07/01/2022 03:00	07/01/2022 08:29	Interna-Não programada-Meio ambiente-Vento	34500	46	11610	252,1 82
607 2	1	2022	14939	32	47	MU21137 738	2022126450	1	3	07/01/2022 05:06	07/01/2022 14:01	Interna-Não programada-Meio ambiente-Descarga Atmosférica	220	1	13703	8,901 11
607 2	1	2022	14939	32	47	MU21137 738	2022126450	1	3	07/01/2022 05:06	08/01/2022 08:27	Interna-Não programada-Meio ambiente-Descarga Atmosférica	220	1	13703	27,33 44
607 2	1	2022	14918	31	123	IA120462 95	2022126482	1	3	07/01/2022 05:31	07/01/2022 07:29	Interna-Não programada-Meio ambiente-Descarga Atmosférica	34500	102	33461	200,3 17
607 2	1	2022	14873	2	456	NQ12039 296	2022126491	1	3	07/01/2022 05:36	07/01/2022 09:18	Interna-Não programada-Meio ambiente-Vento	13800	95	6222	350,3 39
607 2	1	2022	14916	32	209	SD121322 14	2022126531	1	3	06/01/2022 18:17	07/01/2022 23:59	Interna-Não programada-Meio ambiente-Vento	34500	3	19182	89,07 5
607 2	1	2022	14918	31	1	FB113979 70	2022126560	1	3	07/01/2022 06:05	07/01/2022 09:21	Interna-Não programada-Meio ambiente-Vento	220	1	33461	3,262 22

607 2	1	2022	14916	1	76	CH121503 94	2022126586	1	3	07/01/2022 06:12	07/01/2022 13:34	Interna-Não programada-Meio ambiente-Vento	13800	12	19182	88,35 33
607 2	1	2022	14916	1	76	CH121503 94	2022126586	1	3	07/01/2022 06:12	07/01/2022 14:09	Interna-Não programada-Meio ambiente-Vento	13800	1	19182	7,946 94
607 2	1	2022	14916	1	76	CH121503 94	2022126586	1	3	07/01/2022 06:12	07/01/2022 14:38	Interna-Não programada-Meio ambiente-Vento	13800	6	19182	50,61
607 2	1	2022	14916	1	76	CH121503 94	2022126586	1	3	07/01/2022 06:12	07/01/2022 15:06	Interna-Não programada-Meio ambiente-Vento	13800	1	19182	8,907 78
607 2	1	2022	14916	1	76	CH121503 94	2022126586	1	3	07/01/2022 06:12	07/01/2022 15:26	Interna-Não programada-Meio ambiente-Vento	13800	3	19182	27,70 75
607 2	1	2022	14918	31	123	ND11329 821	2022126593	1	3	07/01/2022 06:16	07/01/2022 13:43	Interna-Não programada-Meio ambiente-Vento	220	30	33461	223,6 42
607 2	1	2022	14904	32	283	20886221	2022126650	1	3	07/01/2022 06:29	07/01/2022 10:00	Interna-Não programada-Meio ambiente-Vento	34500	5	11610	17,56 53
607 2	1	2022	14917	1	123	IA123029 10	2022126884	1	3	07/01/2022 07:12	07/01/2022 13:50	Interna-Não programada-Meio ambiente-Descarga Atmosférica	13800	12	6257	79,43 67
607 2	1	2022	14963	1	110	FO121853 19	2022126958	1	3	07/01/2022 03:46	07/01/2022 12:22	Interna-Não programada-Meio ambiente-Descarga Atmosférica	13800	38	27499	326,3 67
607 2	1	2022	14943	3	197	IH123966 88	2022127047	1	3	07/01/2022 07:33	07/01/2022 09:25	Interna-Não programada-Meio ambiente-Vento	13800	38	14317	70,74 33
607 2	1	2022	14917	1	123	IA121600 53	2022127130	1	3	07/01/2022 07:45	07/01/2022 09:13	Interna-Não programada-Meio ambiente-Descarga Atmosférica	13800	27	6257	39,54 75
607 2	1	2022	14939	2	352	MU121219 781	2022127190	1	3	07/01/2022 07:45	07/01/2022 15:07	Interna-Não programada-Meio ambiente-Descarga Atmosférica	13800	7	13703	51,53 56
607 2	1	2022	16494	31	583	BF212240 82	2022127192	1	3	07/01/2022 07:55	07/01/2022 13:06	Interna-Não programada-Meio ambiente-Descarga Atmosférica	220	1	17426	5,182 22
607 2	1	2022	14918	31	123	ND12394 116	2022127249	1	3	07/01/2022 06:42	07/01/2022 09:50	Interna-Não programada-Meio ambiente-Vento	34500	21	33461	65,75 92
607 2	1	2022	16494	3	129	NQ12330 278	2022127278	1	3	07/01/2022 08:03	07/01/2022 15:04	Interna-Não programada-Meio ambiente-Descarga Atmosférica	13800	6	17426	42,08
607 2	1	2022	14916	32	209	SD122188 36	2022127355	1	3	07/01/2022 06:21	07/01/2022 12:13	Interna-Não programada-Meio ambiente-Descarga Atmosférica	34500	20	19182	117,3 28
607 2	1	2022	14873	2	456	NQ21316 161	2022127446	1	3	07/01/2022 08:22	07/01/2022 13:53	Interna-Não programada-Meio ambiente-Descarga Atmosférica	220	1	6222	5,511 39
607 2	1	2022	14978	33	216	NQ12325 450	2022127530	1	3	07/01/2022 08:32	07/01/2022 16:37	Interna-Não programada-Meio ambiente-Vento	34500	1	8646	8,073 06
607 2	1	2022	14985	31	180	NQ12392 024	2022127549	1	3	07/01/2022 08:17	07/01/2022 16:19	Interna-Não programada-Meio ambiente-Árvore ou Vegetação	34500	27	24019	216,8 4
607 2	1	2022	14943	3	197	IH212419 75	2022127692	1	3	07/01/2022 08:48	07/01/2022 15:43	Interna-Não programada-Meio ambiente-Descarga Atmosférica	220	1	14317	6,903 61
607 2	1	2022	14978	33	216	NQ12140 182	2022127768	1	3	07/01/2022 08:59	07/01/2022 12:29	Interna-Não programada-Meio ambiente-Vento	34500	68	8646	237,5 28
607 2	1	2022	14985	31	180	NQ21362 145	2022127840	1	3	07/01/2022 09:07	07/01/2022 14:00	Interna-Não programada-Meio ambiente-Vento	220	2	24019	9,74
607 2	1	2022	14918	31	1	FB122125 74	2022127972	1	3	07/01/2022 09:25	10/01/2022 23:12	Interna-Não programada-Meio ambiente-Vento	34500	4	33461	343,0 98
607 2	1	2022	14918	31	1	FB122125 74	2022127972	1	3	10/01/2022 18:54	10/01/2022 23:12	Interna-Não programada-Meio ambiente-Vento	34500	51	33461	218,8 04
607 2	1	2022	14978	32	216	10034497 640	2022128082	1	3	07/01/2022 09:40	08/01/2022 04:49	Interna-Não programada-Meio ambiente-Descarga Atmosférica	220	1	8646	19,14 33
607 2	1	2022	14918	31	1	FB120434 87	2022128129	1	3	07/01/2022 09:49	08/01/2022 12:40	Interna-Não programada-Meio ambiente-Vento	34500	3	33461	80,54 5
607 2	1	2022	14918	31	1	FB120434 87	2022128129	1	3	07/01/2022 09:49	08/01/2022 14:33	Interna-Não programada-Meio ambiente-Vento	34500	1	33461	28,73 17
607 2	1	2022	14978	33	216	JL2133291 9	2022128199	1	3	07/01/2022 10:02	08/01/2022 04:23	Interna-Não programada-Meio ambiente-Descarga Atmosférica	220	1	8646	18,34 86
607 2	1	2022	14904	31	283	FB123147 21	2022128221	1	3	08/01/2022 07:51	08/01/2022 11:08	Interna-Não programada-Meio ambiente-Vento	34500	18	11610	59,1

607 2	1	2022	16494	31	583	NQ21235 212	2022128366	1	3	07/01/2022 10:29	08/01/2022 19:20	Interna-Não programada-Meio ambiente-Descarga Atmosférica	220	1	17426	32,84 86
607 2	1	2022	14917	1	123	IA123029 10	2022128403	1	3	07/01/2022 08:25	07/01/2022 13:50	Interna-Não programada-Meio ambiente-Vento	13800	6	6257	32,44 33
607 2	1	2022	14943	3	197	IH212419 86	2022128432	1	3	07/01/2022 10:43	07/01/2022 23:24	Interna-Não programada-Meio ambiente-Descarga Atmosférica	220	1	14317	12,67 28
607 2	1	2022	14873	2	456	NQ21197 670	2022128514	1	3	07/01/2022 11:01	07/01/2022 21:30	Interna-Não programada-Meio ambiente-Descarga Atmosférica	220	1	6222	10,47 28
607 2	1	2022	14904	31	283	10035507 460	2022128570	1	3	07/01/2022 11:11	07/01/2022 13:54	Interna-Não programada-Meio ambiente-Vento	220	1	11610	2,715 28
607 2	1	2022	14918	31	123	10019842 056	2022128664	1	3	07/01/2022 11:27	07/01/2022 19:17	Interna-Não programada-Meio ambiente-Vento	220	1	33461	7,817 22
607 2	1	2022	14985	31	180	NQ12265 692	2022128675	1	3	07/01/2022 11:24	07/01/2022 14:01	Interna-Não programada-Meio ambiente-Vento	34500	7	24019	18,24 08
607 2	1	2022	14916	1	343	10027617 821	2022128692	1	3	07/01/2022 11:33	08/01/2022 20:18	Interna-Não programada-Meio ambiente-Vento	220	1	19182	32,75 64
607 2	1	2022	14943	3	197	IH211350 16	2022128696	1	3	07/01/2022 11:33	08/01/2022 00:29	Interna-Não programada-Meio ambiente-Descarga Atmosférica	220	1	14317	12,92 42
607 2	1	2022	14978	33	216	NQ12371 150	2022128834	1	3	07/01/2022 12:03	08/01/2022 18:17	Interna-Não programada-Meio ambiente-Vento	34500	24	8646	725,2 8
607 2	1	2022	14978	33	216	NQ12371 150	2022128834	1	3	07/01/2022 12:03	08/01/2022 21:57	Interna-Não programada-Meio ambiente-Vento	34500	1	8646	33,88 67
607 2	1	2022	14904	34	283	FB214099 91	2022128857	1	3	07/01/2022 12:09	09/01/2022 17:01	Interna-Não programada-Meio ambiente-Vento	220	1	11610	52,86 61
607 2	1	2022	14918	31	123	ND12264 858	2022128897	1	3	07/01/2022 10:45	07/01/2022 15:20	Interna-Não programada-Meio ambiente-Vento	34500	85	33461	388,6 63
607 2	1	2022	14963	33	152	24100192 07	2022128943	1	3	07/01/2022 12:27	08/01/2022 09:13	Interna-Não programada-Meio ambiente-Vento	220	1	27499	20,77 25
607 2	1	2022	14978	32	216	JL1232413 3	2022129071	1	3	07/01/2022 10:45	07/01/2022 16:52	Interna-Não programada-Meio ambiente-Vento	34500	5	8646	30,58 19
607 2	1	2022	14904	32	283	FB214095 78	2022129110	1	3	07/01/2022 13:04	07/01/2022 15:45	Interna-Não programada-Meio ambiente-Vento	220	1	11610	2,67
607 2	1	2022	14943	3	197	IH123134 41	2022129135	1	3	07/01/2022 10:18	07/01/2022 19:20	Interna-Não programada-Meio ambiente-Descarga Atmosférica	13800	4	14317	36,09 78
607 2	1	2022	14943	3	197	IH122555 58	2022129148	1	3	07/01/2022 13:14	09/01/2022 11:24	Interna-Não programada-Meio ambiente-Descarga Atmosférica	13800	1	14317	46,15 67
607 2	1	2022	14916	33	76	16200163 00	2022129179	1	3	07/01/2022 14:51	07/01/2022 21:05	Interna-Não programada-Meio ambiente-Vento	220	1	19182	6,243 61
607 2	1	2022	14904	1	52	BF122454 29	2022129317	1	3	07/01/2022 08:39	07/01/2022 17:25	Interna-Não programada-Meio ambiente-Vento	13800	7	11610	61,30 44
607 2	1	2022	14916	2	76	CH122428 23	2022129326	1	3	07/01/2022 13:49	07/01/2022 15:38	Interna-Não programada-Meio ambiente-Vento	13800	146	19182	263,5 3
607 2	1	2022	14904	32	283	74001968 5	2022129485	1	3	07/01/2022 14:20	07/01/2022 18:15	Interna-Não programada-Meio ambiente-Vento	220	1	11610	3,918 06
607 2	1	2022	14963	1	110	24100104 00	2022129492	1	3	07/01/2022 14:22	07/01/2022 22:01	Interna-Não programada-Meio ambiente-Vento	220	1	27499	7,65
607 2	1	2022	14939	1	207	FO212041 99	2022129574	1	3	07/01/2022 14:38	07/01/2022 23:35	Interna-Não programada-Meio ambiente-Vento	220	1	13703	8,936 67
607 2	1	2022	14918	31	123	IA120462 95	2022129595	1	3	07/01/2022 14:37	07/01/2022 17:10	Interna-Não programada-Meio ambiente-Vento	34500	102	33461	259,2 78
607 2	1	2022	14916	31	209	GH122112 10	2022129597	1	3	07/01/2022 14:44	08/01/2022 04:06	Interna-Não programada-Meio ambiente-Descarga Atmosférica	34500	19	19182	253,9 24
607 2	1	2022	14918	31	123	ND12315 292	2022129624	1	3	07/01/2022 14:47	07/01/2022 15:57	Interna-Não programada-Meio ambiente-Vento	34500	124	33461	144,4 94
607 2	1	2022	14916	32	209	GY122576 55	2022129911	1	3	07/01/2022 10:06	07/01/2022 17:23	Interna-Não programada-Meio ambiente-Descarga Atmosférica	34500	32	19182	232,6 22
607 2	1	2022	14904	32	283	74001805 0	2022129922	1	3	07/01/2022 15:44	07/01/2022 19:39	Interna-Não programada-Meio ambiente-Vento	220	1	11610	3,908 61

607 2	1	2022	14978	32	216	JL2138326 3	2022129931	1	3	07/01/2022 15:47	08/01/2022 00:16	Interna-Não programada-Meio ambiente-Vento	220	1	8646	8,481 94
607 2	1	2022	14916	1	343	MA11273 528	2022130059	1	3	07/01/2022 16:10	08/01/2022 20:24	Interna-Não programada-Meio ambiente-Descarga Atmosférica	220	1	19182	28,22 89
607 2	1	2022	14918	31	1	FB121646 28	2022130124	1	3	07/01/2022 16:21	09/01/2022 19:33	Interna-Não programada-Meio ambiente-Árvore ou Vegetação	34500	44	33461	2252, 43
607 2	1	2022	14943	3	197	IH212206 92	2022130196	1	3	07/01/2022 16:35	08/01/2022 16:34	Interna-Não programada-Meio ambiente-Vento	220	1	14317	23,96 89
607 2	1	2022	16494	31	583	NQ12197 557	2022130220	1	3	07/01/2022 16:39	07/01/2022 21:01	Interna-Não programada-Meio ambiente-Descarga Atmosférica	34500	4	17426	17,41 56
607 2	1	2022	14916	31	209	CH120855 47	2022130229	1	3	07/01/2022 16:41	07/01/2022 20:05	Interna-Não programada-Meio ambiente-Vento	34500	2	19182	6,789 44
607 2	1	2022	14916	32	209	SD122576 02	2022130272	1	3	07/01/2022 16:49	07/01/2022 19:16	Interna-Não programada-Meio ambiente-Descarga Atmosférica	34500	3	19182	7,309 17
607 2	1	2022	14939	32	47	MU12127 950	2022130273	1	3	07/01/2022 13:52	08/01/2022 17:11	Interna-Não programada-Meio ambiente-Descarga Atmosférica	34500	1	13703	27,30 67
607 2	1	2022	14943	3	197	IH212501 28	2022130329	1	3	07/01/2022 17:02	08/01/2022 19:22	Interna-Não programada-Meio ambiente-Vento	220	1	14317	26,33 08
607 2	1	2022	16494	31	583	TI1113637 4	2022130349	1	3	07/01/2022 16:43	07/01/2022 19:50	Interna-Não programada-Meio ambiente-Descarga Atmosférica	220	128	17426	398,8 62
607 2	1	2022	14985	31	180	NQ21197 688	2022130484	1	3	07/01/2022 17:38	07/01/2022 23:18	Interna-Não programada-Meio ambiente-Descarga Atmosférica	220	1	24019	5,658 33
607 2	1	2022	14916	2	76	82005561 0	2022130495	1	3	07/01/2022 17:41	08/01/2022 12:37	Interna-Não programada-Meio ambiente-Vento	220	1	19182	18,93 03
607 2	1	2022	14930	1	259	JL2128847 6	2022130669	1	3	07/01/2022 18:11	09/01/2022 23:23	Interna-Não programada-Meio ambiente-Vento	220	1	53461	53,19 86
607 2	1	2022	14904	34	283	FB121069 93	2022130688	1	3	07/01/2022 18:00	07/01/2022 21:27	Interna-Não programada-Meio ambiente-Vento	34500	173	11610	596,0 33
607 2	1	2022	14918	31	123	NO12394 109	2022130740	1	3	07/01/2022 18:24	08/01/2022 09:24	Interna-Não programada-Meio ambiente-Vento	34500	88	33461	1318, 56
607 2	1	2022	14904	1	52	BF112564 43	2022130992	1	3	07/01/2022 17:56	07/01/2022 23:21	Interna-Não programada-Meio ambiente-Vento	220	105	11610	568,1 67
607 2	1	2022	14943	2	197	40200049 49	2022131249	1	3	07/01/2022 19:41	07/01/2022 21:17	Interna-Não programada-Meio ambiente-Vento	220	1	14317	1,585 83
607 2	1	2022	16494	2	129	10024556 210	2022131388	1	3	07/01/2022 20:15	07/01/2022 23:16	Interna-Não programada-Meio ambiente-Vento	220	1	17426	3,007 78
607 2	1	2022	14904	32	283	10031463 850	2022131421	1	3	07/01/2022 20:26	08/01/2022 13:12	Interna-Não programada-Meio ambiente-Descarga Atmosférica	220	1	11610	16,76 28
607 2	1	2022	14939	1	352	MU12087 485	2022131440	1	3	08/01/2022 06:39	08/01/2022 20:16	Interna-Não programada-Meio ambiente-Vento	13800	16	13703	217,6 18
607 2	1	2022	14873	2	456	NQ12315 971	2022131465	1	3	07/01/2022 20:42	08/01/2022 06:36	Interna-Não programada-Meio ambiente-Descarga Atmosférica	13800	12	6222	118,6 83
607 2	1	2022	14916	32	209	SD212576 04	2022131572	1	3	07/01/2022 21:22	08/01/2022 09:53	Interna-Não programada-Meio ambiente-Descarga Atmosférica	220	1	19182	12,51 08
607 2	1	2022	14873	2	456	NQ12359 872	2022131956	1	3	07/01/2022 21:10	08/01/2022 08:32	Interna-Não programada-Meio ambiente-Vento	13800	1	6222	11,35 86
607 2	1	2022	14873	2	456	NQ12359 872	2022131956	1	3	07/01/2022 21:10	08/01/2022 11:15	Interna-Não programada-Meio ambiente-Vento	13800	2	6222	28,15 94
607 2	1	2022	14918	31	1	FB210449 84	2022132162	1	3	08/01/2022 07:03	08/01/2022 13:18	Interna-Não programada-Meio ambiente-Descarga Atmosférica	220	1	33461	6,243 06
607 2	1	2022	14985	31	180	NQ12374 579	2022132173	1	3	08/01/2022 07:05	08/01/2022 09:41	Interna-Não programada-Meio ambiente-Vento	34500	36	24019	93,38
607 2	1	2022	16494	31	583	NQ12345 105	2022132206	1	3	08/01/2022 07:13	08/01/2022 13:04	Interna-Não programada-Meio ambiente-Vento	34500	12	17426	70,05 33
607 2	1	2022	14917	1	123	IA122227 43	2022132215	1	3	08/01/2022 07:15	08/01/2022 09:17	Interna-Não programada-Meio ambiente-Descarga Atmosférica	13800	8	6257	16,21 56
607 2	1	2022	14918	31	1	FB120449 64	2022132240	1	3	08/01/2022 07:21	09/01/2022 16:48	Interna-Não programada-Meio ambiente-Vento	34500	1	33461	33,44 94

607 2	1	2022	16494	31	583	BF211807 78	2022132527	1	3	08/01/2022 08:06	08/01/2022 10:17	Interna-Não programada-Meio ambiente-Descarga Atmosférica	220	1	17426	2,183 06
607 2	1	2022	14873	2	456	NQ12311 494	2022132541	1	3	08/01/2022 08:06	08/01/2022 11:05	Interna-Não programada-Meio ambiente-Descarga Atmosférica	13800	17	6222	50,53 25
607 2	1	2022	14918	31	123	ND12394 116	2022132581	1	3	08/01/2022 07:41	08/01/2022 10:18	Interna-Não programada-Meio ambiente-Vento	34500	21	33461	54,88
607 2	1	2022	14939	1	207	FO212041 99	2022132604	1	3	08/01/2022 08:14	09/01/2022 12:51	Interna-Não programada-Meio ambiente-Vento	220	1	13703	28,60 42
607 2	1	2022	16494	31	583	10024652 855	2022132828	1	3	08/01/2022 08:47	08/01/2022 18:29	Interna-Não programada-Meio ambiente-Vento	220	1	17426	9,703 61
607 2	1	2022	14985	31	180	NQ12239 432	2022132839	1	3	08/01/2022 08:02	08/01/2022 13:50	Interna-Não programada-Meio ambiente-Vento	34500	21	24019	121,6 72
607 2	1	2022	16494	31	583	NQ11341 276	2022132843	1	3	08/01/2022 08:49	08/01/2022 11:00	Interna-Não programada-Meio ambiente-Descarga Atmosférica	220	4	17426	8,723 33
607 2	1	2022	14917	1	123	IA123029 10	2022132872	1	3	08/01/2022 08:52	08/01/2022 11:40	Interna-Não programada-Meio ambiente-Descarga Atmosférica	13800	18	6257	50,22 5
607 2	1	2022	14978	33	216	JL1233291 6	2022132877	1	3	08/01/2022 08:53	08/01/2022 16:51	Interna-Não programada-Meio ambiente-Vento	34500	3	8646	23,89 92
607 2	1	2022	14916	31	209	SD121618 05	2022132902	1	3	08/01/2022 06:21	08/01/2022 12:19	Interna-Não programada-Meio ambiente-Descarga Atmosférica	34500	59	19182	351,8 86
607 2	1	2022	14873	2	456	NQ12359 872	2022132978	1	3	07/01/2022 21:10	08/01/2022 11:15	Interna-Não programada-Meio ambiente-Vento	13800	13	6222	183,0 36
607 2	1	2022	14917	1	123	IA184426 79TS	2022132982	1	3	08/01/2022 07:53	08/01/2022 10:51	Interna-Não programada-Meio ambiente-Descarga Atmosférica	13800	46	6257	135,8 15
607 2	1	2022	16494	31	583	NQ12256 617	2022133017	1	3	08/01/2022 09:12	08/01/2022 14:23	Interna-Não programada-Meio ambiente-Vento	34500	8	17426	41,35 78
607 2	1	2022	14918	31	1	FB214169 32	2022133024	1	3	08/01/2022 09:13	08/01/2022 18:25	Interna-Não programada-Meio ambiente-Descarga Atmosférica	220	1	33461	9,183 89
607 2	1	2022	14978	33	216	NQ21378 085	2022133046	1	3	07/01/2022 12:03	08/01/2022 22:31	Interna-Não programada-Meio ambiente-Vento	220	1	8646	34,45 33
607 2	1	2022	14918	31	1	FB123977 96	2022133070	1	3	08/01/2022 08:04	08/01/2022 15:43	Interna-Não programada-Meio ambiente-Vento	34500	14	33461	107,0 46
607 2	1	2022	14916	32	209	SD121322 14	2022133098	1	3	08/01/2022 09:25	08/01/2022 17:40	Interna-Não programada-Meio ambiente-Descarga Atmosférica	34500	3	19182	24,73 17
607 2	1	2022	14904	34	283	FB211616 81	2022133227	1	3	08/01/2022 09:53	09/01/2022 10:45	Interna-Não programada-Meio ambiente-Descarga Atmosférica	220	1	11610	24,87 47
607 2	1	2022	14873	2	456	NQ11362 166	2022133247	1	3	08/01/2022 10:01	08/01/2022 11:08	Interna-Não programada-Meio ambiente-Descarga Atmosférica	220	2	6222	2,208 33
607 2	1	2022	14918	31	123	BF121708 28	2022133296	1	3	08/01/2022 08:45	08/01/2022 17:26	Interna-Não programada-Meio ambiente-Vento	34500	29	33461	251,8 09
607 2	1	2022	14918	31	123	ND11160 045	2022133369	1	3	08/01/2022 10:28	08/01/2022 12:17	Interna-Não programada-Meio ambiente-Vento	220	37	33461	66,63 08
607 2	1	2022	16494	31	583	97000060 43	2022133449	1	3	08/01/2022 10:41	08/01/2022 11:45	Interna-Não programada-Meio ambiente-Vento	220	1	17426	1,052 5
607 2	1	2022	14943	3	197	IH212206 73	2022133480	1	3	08/01/2022 10:46	08/01/2022 20:21	Interna-Não programada-Meio ambiente-Descarga Atmosférica	220	2	14317	19,14 56
607 2	1	2022	14985	31	180	NQ21325 177	2022133715	1	3	08/01/2022 11:46	08/01/2022 18:42	Interna-Não programada-Meio ambiente-Vento	220	14	24019	96,93 06
607 2	1	2022	14904	34	283	FB124191 10	2022133730	1	3	08/01/2022 07:53	09/01/2022 08:42	Interna-Não programada-Meio ambiente-Vento	34500	38	11610	942,4 63
607 2	1	2022	14917	1	123	IA214429 95	2022133755	1	3	08/01/2022 11:55	08/01/2022 14:04	Interna-Não programada-Meio ambiente-Vento	220	1	6257	2,139 17
607 2	1	2022	14943	31	197	CJ213462 36	2022134004	1	3	08/01/2022 12:44	08/01/2022 17:58	Interna-Não programada-Meio ambiente-Vento	220	1	14317	5,223 61
607 2	1	2022	16494	3	129	NQ21235 455	2022134038	1	3	08/01/2022 12:53	09/01/2022 11:46	Interna-Não programada-Meio ambiente-Vento	220	1	17426	22,87
607 2	1	2022	14918	31	1	FB112820 73	2022134071	1	3	08/01/2022 13:02	09/01/2022 22:04	Interna-Não programada-Meio ambiente-Vento	220	4	33461	132,1 03



607 2	1	2022	14943	3	197	IH123956 98	2022134166	1	3	08/01/2022 13:22	08/01/2022 20:43	Interna-Não programada-Meio ambiente-Vento	13800	1	14317	7,346 94
607 2	1	2022	14963	1	110	24100104 00	2022134175	1	3	08/01/2022 13:23	08/01/2022 20:47	Interna-Não programada-Meio ambiente-Vento	220	1	27499	7,385 56
607 2	1	2022	14943	3	197	IH123256 81	2022134196	1	3	08/01/2022 09:51	09/01/2022 00:04	Interna-Não programada-Meio ambiente-Descarga Atmosférica	13800	4	14317	56,84 22
607 2	1	2022	14985	31	180	NQ12362 992RE	2022134213	1	3	08/01/2022 13:23	08/01/2022 18:24	Interna-Não programada-Meio ambiente-Vento	34500	376	24019	1880, 73
607 2	1	2022	14916	33	76	MA12224 219	2022134216	1	3	08/01/2022 07:03	08/01/2022 23:37	Interna-Não programada-Meio ambiente-Vento	34500	20	19182	331,2 5
607 2	1	2022	14916	1	209	SD112622 06	2022134515	1	3	08/01/2022 14:54	09/01/2022 00:31	Interna-Não programada-Meio ambiente-Vento	220	140	19182	1345, 28
607 2	1	2022	14978	32	216	JL1232413 3	2022134543	1	3	08/01/2022 12:30	08/01/2022 22:02	Interna-Não programada-Meio ambiente-Vento	34500	5	8646	47,64 58
607 2	1	2022	14943	3	197	IH211304 94	2022134634	1	3	08/01/2022 15:23	08/01/2022 19:11	Interna-Não programada-Meio ambiente-Descarga Atmosférica	220	1	14317	3,795 28
607 2	1	2022	14918	31	1	FB210434 88	2022134740	1	3	08/01/2022 15:49	09/01/2022 06:05	Interna-Não programada-Meio ambiente-Descarga Atmosférica	220	1	33461	14,25 64
607 2	1	2022	14978	33	216	NQ21342 451	2022134780	1	3	08/01/2022 15:55	08/01/2022 23:30	Interna-Não programada-Meio ambiente-Vento	220	1	8646	7,576 67
607 2	1	2022	14985	31	180	NQ21333 942	2022134784	1	3	08/01/2022 15:55	08/01/2022 22:49	Interna-Não programada-Meio ambiente-Vento	220	1	24019	6,886 11
607 2	1	2022	14939	1	47	FO212567 51	2022134809	1	3	08/01/2022 15:59	10/01/2022 11:07	Interna-Não programada-Meio ambiente-Descarga Atmosférica	220	1	13703	43,11 83
607 2	1	2022	14873	2	456	NQ12359 872	2022134935	1	3	08/01/2022 14:42	08/01/2022 21:26	Interna-Não programada-Meio ambiente-Descarga Atmosférica	13800	16	6222	107,7 24
607 2	1	2022	14916	33	76	MA21349 998	2022135138	1	3	08/01/2022 17:21	08/01/2022 19:00	Interna-Não programada-Meio ambiente-Descarga Atmosférica	220	1	19182	1,645 28
607 2	1	2022	14963	1	110	24100088 17	2022135150	1	3	08/01/2022 17:24	08/01/2022 23:22	Interna-Não programada-Meio ambiente-Vento	220	1	27499	5,953 89
607 2	1	2022	14985	31	180	NQ21197 749	2022135151	1	3	08/01/2022 17:25	09/01/2022 00:46	Interna-Não programada-Meio ambiente-Descarga Atmosférica	220	1	24019	7,349 72
607 2	1	2022	14918	31	123	BF121708 28	2022135253	1	3	08/01/2022 17:52	09/01/2022 10:42	Interna-Não programada-Meio ambiente-Descarga Atmosférica	34500	28	33461	471,1
607 2	1	2022	16494	31	583	10010751 147	2022135480	1	3	08/01/2022 16:23	09/01/2022 09:36	Interna-Não programada-Meio ambiente-Vento	220	1	17426	17,20 67
607 2	1	2022	14939	32	47	MU12172 596	2022135492	1	3	08/01/2022 06:51	08/01/2022 21:58	Interna-Não programada-Meio ambiente-Descarga Atmosférica	34500	10	13703	151,0 19
607 2	1	2022	14939	32	47	MU12172 596	2022135492	1	3	08/01/2022 06:51	09/01/2022 12:11	Interna-Não programada-Meio ambiente-Descarga Atmosférica	34500	9	13703	263,8 75
607 2	1	2022	14939	32	47	MU12172 596	2022135492	1	3	08/01/2022 06:51	09/01/2022 14:25	Interna-Não programada-Meio ambiente-Descarga Atmosférica	34500	8	13703	252,5 42
607 2	1	2022	14939	32	47	MU12172 596	2022135492	1	3	08/01/2022 06:51	11/01/2022 11:17	Interna-Não programada-Meio ambiente-Descarga Atmosférica	34500	1	13703	76,41 86
607 2	1	2022	14916	1	76	CH123383 03	2022135565	1	3	08/01/2022 16:50	08/01/2022 19:30	Interna-Não programada-Meio ambiente-Vento	13800	10	19182	26,59 44
607 2	1	2022	14916	1	76	CH123383 03	2022135565	1	3	08/01/2022 16:50	09/01/2022 09:13	Interna-Não programada-Meio ambiente-Vento	13800	4	19182	65,54 33
607 2	1	2022	14985	31	180	NQ12396 795	2022135567	1	3	08/01/2022 18:52	08/01/2022 23:20	Interna-Não programada-Meio ambiente-Descarga Atmosférica	34500	174	24019	777,1 52
607 2	1	2022	14963	1	110	24100173 26	2022135613	1	3	08/01/2022 19:03	08/01/2022 21:59	Interna-Não programada-Meio ambiente-Vento	220	1	27499	2,923 06
607 2	1	2022	14963	33	152	FO212912 07	2022135791	1	3	08/01/2022 19:43	09/01/2022 09:30	Interna-Não programada-Meio ambiente-Descarga Atmosférica	220	1	27499	13,77 36
607 2	1	2022	14904	32	283	TE121318 96	2022135917	1	3	08/01/2022 20:12	08/01/2022 23:00	Interna-Não programada-Meio ambiente-Descarga Atmosférica	34500	33	11610	92,22 58
607 2	1	2022	14985	31	180	NQ12280 978	2022135953	1	3	08/01/2022 20:23	08/01/2022 22:45	Interna-Não programada-Meio ambiente-Descarga Atmosférica	34500	29	24019	68,48 83



607 2	1	2022	14916	1	209	SD111516 19	2022135961	1	3	08/01/2022 20:00	08/01/2022 21:06	Interna-Não programada-Meio ambiente-Descarga Atmosférica	220	345	19182	378,8 29
607 2	1	2022	14918	33	123	01230439	2022136041	1	3	09/01/2022 00:09	09/01/2022 11:14	Interna-Não programada-Meio ambiente-Vento	34500	16	33461	177,5 16
607 2	1	2022	14943	1	197	40200808 00	2022136086	1	3	08/01/2022 21:16	09/01/2022 00:49	Interna-Não programada-Meio ambiente-Vento	220	1	14317	3,538 33
607 2	1	2022	14918	31	1	FB211414 35	2022136166	1	3	08/01/2022 21:56	09/01/2022 16:56	Interna-Não programada-Meio ambiente-Descarga Atmosférica	220	1	33461	18,99 94
607 2	1	2022	14943	31	197	TI1042762 0	2022136303	1	3	09/01/2022 06:13	09/01/2022 10:47	Interna-Não programada-Meio ambiente-Vento	34500	166	14317	756,4 07
607 2	1	2022	14943	31	197	TI1042762 0	2022136303	1	3	09/01/2022 06:13	09/01/2022 13:35	Interna-Não programada-Meio ambiente-Vento	34500	348	14317	2562, 05
607 2	1	2022	14943	31	197	TI1042762 0	2022136303	1	3	09/01/2022 12:56	09/01/2022 13:14	Interna-Não programada-Meio ambiente-Vento	34500	488	14317	151,4 16
607 2	1	2022	14943	31	197	TI1042762 0	2022136303	1	3	09/01/2022 12:56	09/01/2022 13:35	Interna-Não programada-Meio ambiente-Vento	34500	389	14317	254,6 87
607 2	1	2022	14943	31	197	TI1042762 0	2022136303	1	3	09/01/2022 14:08	09/01/2022 14:51	Interna-Não programada-Meio ambiente-Vento	34500	6	14317	4,236 67
607 2	1	2022	14917	1	123	IA120916 16	2022136310	1	3	09/01/2022 00:25	09/01/2022 07:11	Interna-Não programada-Meio ambiente-Descarga Atmosférica	13800	47	6257	317,3 02
607 2	1	2022	14873	2	456	NQ12371 85SRE	2022136316	1	3	09/01/2022 00:38	09/01/2022 11:40	Interna-Não programada-Meio ambiente-Vento	13800	244	6222	2689, 76
607 2	1	2022	14873	2	456	NQ10403 941	2022136435	1	3	09/01/2022 05:03	09/01/2022 07:12	Interna-Não programada-Meio ambiente-Árvore ou Vegetação	13800	22	6222	47,28 78
607 2	1	2022	14873	2	456	NQ10403 941	2022136435	1	3	09/01/2022 05:03	09/01/2022 17:20	Interna-Não programada-Meio ambiente-Árvore ou Vegetação	13800	739	6222	9070, 81
607 2	1	2022	14963	33	152	FO123217 83	2022136535	1	3	08/01/2022 19:39	09/01/2022 09:15	Interna-Não programada-Meio ambiente-Descarga Atmosférica	34500	3	27499	40,76 42
607 2	1	2022	14985	31	180	NQ12280 978	2022136676	1	3	09/01/2022 06:11	09/01/2022 08:48	Interna-Não programada-Meio ambiente-Vento	34500	85	24019	221,9 68
607 2	1	2022	16494	3	129	NQ12095 769	2022136810	1	3	09/01/2022 07:51	09/01/2022 14:26	Interna-Não programada-Meio ambiente-Descarga Atmosférica	13800	2	17426	13,14
607 2	1	2022	14978	33	216	NQ10419 130	2022136839	1	3	09/01/2022 07:57	10/01/2022 00:07	Interna-Não programada-Meio ambiente-Vento	34500	13	8646	210,0 44
607 2	1	2022	14978	33	216	NQ10419 130	2022136839	1	3	09/01/2022 07:57	10/01/2022 14:02	Interna-Não programada-Meio ambiente-Vento	34500	23	8646	691,6 87
607 2	1	2022	14978	33	216	NQ10419 130	2022136839	1	3	09/01/2022 07:57	10/01/2022 16:17	Interna-Não programada-Meio ambiente-Vento	34500	72	8646	2327, 88
607 2	1	2022	14985	31	180	NQ12262 679	2022136872	1	3	09/01/2022 07:39	09/01/2022 11:39	Interna-Não programada-Meio ambiente-Vento	34500	16	24019	63,96 44
607 2	1	2022	14985	31	180	NQ12374 578	2022136955	1	3	09/01/2022 08:21	10/01/2022 15:50	Interna-Não programada-Meio ambiente-Vento	34500	1	24019	31,48 39
607 2	1	2022	14939	1	352	MU12068 520	2022136959	1	3	09/01/2022 08:23	09/01/2022 23:45	Interna-Não programada-Meio ambiente-Vento	13800	14	13703	215,1 33
607 2	1	2022	14943	31	197	TI2136444 7	2022136977	1	3	09/01/2022 06:13	09/01/2022 16:40	Interna-Não programada-Meio ambiente-Vento	220	1	14317	10,43 97
607 2	1	2022	14943	3	197	IH212627 11	2022136982	1	3	09/01/2022 08:29	09/01/2022 10:15	Interna-Não programada-Meio ambiente-Vento	220	1	14317	1,762 5
607 2	1	2022	14916	31	209	MA12352 823	2022137096	1	3	09/01/2022 08:49	09/01/2022 12:53	Interna-Não programada-Meio ambiente-Vento	34500	11	19182	44,55 61
607 2	1	2022	14978	33	216	NQ12371 150	2022137161	1	3	09/01/2022 08:56	10/01/2022 16:34	Interna-Não programada-Meio ambiente-Vento	34500	26	8646	822,3 29
607 2	1	2022	14918	31	123	IA121807 92	2022137238	1	3	09/01/2022 09:05	09/01/2022 14:51	Interna-Não programada-Meio ambiente-Vento	34500	11	33461	63,42 11
607 2	1	2022	14978	1	216	JL2137918 4	2022137242	1	3	09/01/2022 09:11	09/01/2022 12:21	Interna-Não programada-Meio ambiente-Vento	220	2	8646	6,31
607 2	1	2022	14963	1	110	24100123 30	2022137319	1	3	09/01/2022 09:27	09/01/2022 11:23	Interna-Não programada-Meio ambiente-Vento	220	1	27499	1,926 94

607 2	1	2022	14918	31	1	FB120434 87	2022137352	1	3	09/01/2022 07:31	09/01/2022 21:21	Interna-Não programada-Meio ambiente-Vento	34500	4	33461	55,31 56
607 2	1	2022	14963	33	152	FO123217 83	2022137448	1	3	09/01/2022 09:32	09/01/2022 12:32	Interna-Não programada-Meio ambiente-Árvore ou Vegetação	34500	1	27499	3,005
607 2	1	2022	14963	33	152	FO123217 83	2022137448	1	3	09/01/2022 09:32	10/01/2022 11:31	Interna-Não programada-Meio ambiente-Árvore ou Vegetação	34500	2	27499	51,98 89
607 2	1	2022	14963	33	152	FO123217 83	2022137448	1	3	09/01/2022 09:32	10/01/2022 11:56	Interna-Não programada-Meio ambiente-Árvore ou Vegetação	34500	1	27499	26,39 58
607 2	1	2022	14904	32	283	BF213861 62	2022137467	1	3	09/01/2022 09:53	09/01/2022 12:24	Interna-Não programada-Meio ambiente-Descarga Atmosférica	220	1	11610	2,508 33
607 2	1	2022	14943	3	197	IH123967 34	2022137471	1	3	09/01/2022 09:55	09/01/2022 21:05	Interna-Não programada-Meio ambiente-Descarga Atmosférica	13800	68	14317	758,5 02
607 2	1	2022	14985	31	180	NQ12232 485	2022137476	1	3	09/01/2022 09:37	09/01/2022 14:16	Interna-Não programada-Meio ambiente-Descarga Atmosférica	34500	3	24019	13,90 33
607 2	1	2022	14916	1	76	CH124255 74	2022137496	1	3	09/01/2022 10:00	09/01/2022 20:26	Interna-Não programada-Meio ambiente-Vento	13800	6	19182	62,65 5
607 2	1	2022	14918	31	1	FB211432 71	2022137527	1	3	07/01/2022 09:25	11/01/2022 02:47	Interna-Não programada-Meio ambiente-Vento	220	1	33461	89,35 14
607 2	1	2022	16494	31	583	NQ21328 649	2022137541	1	3	09/01/2022 10:07	09/01/2022 17:26	Interna-Não programada-Meio ambiente-Vento	220	1	17426	7,314 17
607 2	1	2022	14904	34	283	FB120434 91	2022137610	1	3	09/01/2022 10:19	09/01/2022 17:01	Interna-Não programada-Meio ambiente-Descarga Atmosférica	34500	167	11610	1118, 67
607 2	1	2022	14918	31	1	FB121778 45	2022137787	1	3	09/01/2022 10:55	10/01/2022 11:15	Interna-Não programada-Meio ambiente-Descarga Atmosférica	220	1	33461	24,33 25
607 2	1	2022	14943	3	197	IH212286 40	2022137934	1	3	09/01/2022 11:13	09/01/2022 15:01	Interna-Não programada-Meio ambiente-Descarga Atmosférica	220	1	14317	3,796 11
607 2	1	2022	14918	31	1	FB211432 73	2022138105	1	3	09/01/2022 11:52	11/01/2022 03:22	Interna-Não programada-Meio ambiente-Descarga Atmosférica	220	1	33461	39,49 58
607 2	1	2022	16494	31	583	NQ11373 488	2022138197	1	3	09/01/2022 12:12	09/01/2022 22:45	Interna-Não programada-Meio ambiente-Descarga Atmosférica	220	32	17426	337,1 91
607 2	1	2022	14943	2	197	40200026 92	2022138228	1	3	09/01/2022 12:21	09/01/2022 19:27	Interna-Não programada-Meio ambiente-Vento	220	1	14317	7,083 61
607 2	1	2022	14904	34	283	FB121069 93	2022138335	1	3	09/01/2022 06:39	09/01/2022 15:41	Interna-Não programada-Meio ambiente-Vento	34500	173	11610	1562, 38
607 2	1	2022	14985	31	180	NQ21249 418	2022138393	1	3	09/01/2022 12:58	09/01/2022 19:17	Interna-Não programada-Meio ambiente-Descarga Atmosférica	220	1	24019	6,301 11
607 2	1	2022	16494	31	583	NQ12345 105	2022138422	1	3	09/01/2022 13:07	09/01/2022 16:58	Interna-Não programada-Meio ambiente-Descarga Atmosférica	34500	10	17426	38,37 5
607 2	1	2022	14978	32	216	JL1221837 3	2022138503	1	3	09/01/2022 08:38	09/01/2022 17:07	Interna-Não programada-Meio ambiente-Vento	34500	62	8646	525,4 67
607 2	1	2022	16494	1	583	27500555 51	2022138531	1	3	09/01/2022 13:40	09/01/2022 23:37	Interna-Não programada-Meio ambiente-Vento	220	1	17426	9,946 94
607 2	1	2022	14943	3	197	IH112122 84	2022138575	1	3	09/01/2022 13:52	10/01/2022 09:00	Interna-Não programada-Meio ambiente-Descarga Atmosférica	220	3	14317	57,37 17
607 2	1	2022	14943	3	197	IH112122 84	2022138575	1	3	10/01/2022 07:15	10/01/2022 08:10	Interna-Não programada-Meio ambiente-Descarga Atmosférica	220	3	14317	2,784 17
607 2	1	2022	14917	1	123	IA103973 82	2022138588	1	3	09/01/2022 13:54	09/01/2022 14:02	Interna-Não programada-Meio ambiente-Vento	13800	312	6257	41,25 33
607 2	1	2022	14917	1	123	IA103973 82	2022138588	1	3	09/01/2022 13:54	09/01/2022 14:03	Interna-Não programada-Meio ambiente-Vento	13800	931	6257	139,3 91
607 2	1	2022	14918	31	1	FB122778 97	2022138684	1	3	09/01/2022 14:27	10/01/2022 10:37	Interna-Não programada-Meio ambiente-Vento	34500	4	33461	80,61 11
607 2	1	2022	14916	33	76	MA12224 219	2022138777	1	3	09/01/2022 14:56	09/01/2022 20:31	Interna-Não programada-Meio ambiente-Descarga Atmosférica	34500	19	19182	105,8 67
607 2	1	2022	14917	1	123	IA122187 97	2022138779	1	3	09/01/2022 11:10	09/01/2022 16:42	Interna-Não programada-Meio ambiente-Descarga Atmosférica	13800	10	6257	55,29 44
607 2	1	2022	16494	31	583	NQ21271 129	2022138847	1	3	09/01/2022 15:11	09/01/2022 19:44	Interna-Não programada-Meio ambiente-Descarga Atmosférica	220	2	17426	9,1

607 2	1	2022	14904	31	283	FB112550 58	2022138864	1	3	09/01/2022 15:15	11/01/2022 10:08	Interna-Não programada-Meio ambiente-Vento	220	18	11610	771,7 1
607 2	1	2022	16494	31	583	NQ12213 117	2022138947	1	3	09/01/2022 12:46	11/01/2022 07:38	Interna-Não programada-Meio ambiente-Descarga Atmosférica	34500	18	17426	771,3 7
607 2	1	2022	14873	2	456	NQ12371 958	2022138996	1	3	09/01/2022 13:42	09/01/2022 19:35	Interna-Não programada-Meio ambiente-Descarga Atmosférica	13800	1	6222	5,882 5
607 2	1	2022	14917	1	123	IA184426 79TS	2022139003	1	3	09/01/2022 15:46	09/01/2022 17:39	Interna-Não programada-Meio ambiente-Descarga Atmosférica	13800	44	6257	82,26 78
607 2	1	2022	14985	31	180	NQ12264 199	2022139087	1	3	09/01/2022 16:13	09/01/2022 21:15	Interna-Não programada-Meio ambiente-Descarga Atmosférica	34500	11	24019	55,20 47
607 2	1	2022	14916	32	209	GY122576 55	2022139115	1	3	09/01/2022 16:18	09/01/2022 19:38	Interna-Não programada-Meio ambiente-Vento	34500	31	19182	103,0 32
607 2	1	2022	14963	33	152	FO122971 18	2022139132	1	3	09/01/2022 16:21	10/01/2022 12:03	Interna-Não programada-Meio ambiente-Descarga Atmosférica	34500	5	27499	98,43 47
607 2	1	2022	14918	31	1	FB122391 02	2022139152	1	3	09/01/2022 13:31	09/01/2022 20:46	Interna-Não programada-Meio ambiente-Vento	34500	19	33461	137,5 23
607 2	1	2022	14963	1	110	24100104 96	2022139188	1	3	09/01/2022 16:35	10/01/2022 13:08	Interna-Não programada-Meio ambiente-Vento	220	1	27499	20,54 94
607 2	1	2022	14916	1	76	CH214386 56	2022139251	1	3	09/01/2022 10:00	09/01/2022 23:29	Interna-Não Programada-Meio ambiente-Inundação	220	1	19182	13,48 33
607 2	1	2022	14917	1	123	IA123029 10	2022139351	1	3	09/01/2022 17:09	09/01/2022 18:25	Interna-Não programada-Meio ambiente-Descarga Atmosférica	13800	12	6257	15,18 33
607 2	1	2022	14943	2	197	10017057 580	2022139496	1	3	09/01/2022 17:51	09/01/2022 20:48	Interna-Não programada-Meio ambiente-Vento	220	1	14317	2,943 06
607 2	1	2022	14985	31	180	NQ21237 322	2022139509	1	3	09/01/2022 17:55	10/01/2022 07:05	Interna-Não programada-Meio ambiente-Descarga Atmosférica	220	19	24019	249,8 92
607 2	1	2022	14978	32	216	JL1238334 0	2022139530	1	3	09/01/2022 18:02	10/01/2022 03:12	Interna-Não programada-Meio ambiente-Descarga Atmosférica	34500	73	8646	668,5 79
607 2	1	2022	14943	31	197	TI2136444 9	2022139573	1	3	09/01/2022 18:10	09/01/2022 20:35	Interna-Não programada-Meio ambiente-Vento	220	1	14317	2,403 33
607 2	1	2022	14978	32	216	JL2126811 6	2022139594	1	3	09/01/2022 18:02	10/01/2022 04:09	Interna-Não programada-Meio ambiente-Descarga Atmosférica	220	1	8646	10,10 86
607 2	1	2022	14943	31	197	TI223661 8	2022139756	1	3	09/01/2022 18:54	10/01/2022 10:31	Interna-Não programada-Meio ambiente-Descarga Atmosférica	34500	2	14317	31,20 33
607 2	1	2022	14873	2	456	NQ12342 798	2022139813	1	3	09/01/2022 19:08	09/01/2022 22:16	Interna-Não programada-Meio ambiente-Descarga Atmosférica	13800	2	6222	6,254 44
607 2	1	2022	14917	1	123	IA214429 95	2022139814	1	3	09/01/2022 19:08	10/01/2022 07:46	Interna-Não programada-Meio ambiente-Vento	220	1	6257	12,62 58
607 2	1	2022	16494	31	583	NQ12357 754	2022139909	1	3	09/01/2022 19:26	09/01/2022 22:00	Interna-Não programada-Meio ambiente-Descarga Atmosférica	34500	11	17426	28,10 19
607 2	1	2022	14916	32	209	SD123486 48	2022139943	1	3	09/01/2022 19:34	09/01/2022 22:17	Interna-Não programada-Meio ambiente-Descarga Atmosférica	34500	18	19182	48,84
607 2	1	2022	14918	31	123	ND12117 611	2022140015	1	3	09/01/2022 19:22	10/01/2022 01:29	Interna-Não programada-Meio ambiente-Vento	34500	6	33461	36,63
607 2	1	2022	14918	31	123	ND21117 607	2022140055	1	3	09/01/2022 20:08	10/01/2022 05:11	Interna-Não programada-Meio ambiente-Vento	220	1	33461	9,041 94
607 2	1	2022	14943	2	197	IH212555 37	2022140196	1	3	09/01/2022 21:05	09/01/2022 22:47	Interna-Não programada-Meio ambiente-Descarga Atmosférica	220	1	14317	1,695 28
607 2	1	2022	14978	32	216	JL1121848 4	2022140216	1	3	09/01/2022 18:02	10/01/2022 03:43	Interna-Não programada-Meio ambiente-Descarga Atmosférica	220	3	8646	29,02 58
607 2	1	2022	14943	2	197	10018634 794	2022140361	1	3	09/01/2022 23:00	10/01/2022 00:33	Interna-Não programada-Meio ambiente-Vento	220	1	14317	1,548 61
607 2	1	2022	14943	3	197	IH112077 31	2022140511	1	3	10/01/2022 05:03	10/01/2022 12:15	Interna-Não programada-Meio ambiente-Vento	220	2	14317	14,38 89
607 2	1	2022	16494	31	583	NQ21128 491	2022140547	1	3	10/01/2022 05:44	10/01/2022 12:15	Interna-Não programada-Meio ambiente-Vento	220	1	17426	6,516 39
607 2	1	2022	14939	1	207	FO121437 11RE	2022140576	1	3	10/01/2022 03:57	10/01/2022 16:13	Interna-Não programada-Meio ambiente-Descarga Atmosférica	13800	29	13703	355,2 9

607 2	1	2022	14873	2	456	NQ12207 364	2022140579	1	3	10/01/2022 06:01	10/01/2022 09:57	Interna-Não programada-Meio ambiente-Descarga Atmosférica	13800	20	6222	78,48 89
607 2	1	2022	14873	2	456	NQ12252 378	2022140626	1	3	10/01/2022 05:48	10/01/2022 08:10	Interna-Não programada-Meio ambiente-Descarga Atmosférica	13800	3	6222	7,095
607 2	1	2022	14978	1	492	JL1233296 0	2022140653	1	3	10/01/2022 06:19	12/01/2022 18:19	Interna-Não programada-Meio ambiente-Descarga Atmosférica	13800	2	8646	119,9 67
607 2	1	2022	14916	31	209	GH120740 67	2022140720	1	3	10/01/2022 06:38	10/01/2022 10:34	Interna-Não programada-Meio ambiente-Descarga Atmosférica	34500	424	19182	1665, 38
607 2	1	2022	14916	33	76	MA12224 219	2022140826	1	3	10/01/2022 06:40	10/01/2022 16:36	Interna-Não programada-Meio ambiente-Vento	34500	20	19182	198,4 44
607 2	1	2022	14943	3	197	IH213804 47	2022140863	1	3	10/01/2022 07:08	10/01/2022 09:17	Interna-Não programada-Meio ambiente-Descarga Atmosférica	220	1	14317	2,137 22
607 2	1	2022	14873	2	456	40400015 53	2022140928	1	3	10/01/2022 07:19	10/01/2022 22:10	Interna-Não programada-Meio ambiente-Vento	220	1	6222	14,84 44
607 2	1	2022	14904	34	283	FB120855 09	2022140962	1	3	10/01/2022 07:22	10/01/2022 10:58	Interna-Não programada-Meio ambiente-Vento	34500	8	11610	28,69 11
607 2	1	2022	14943	31	197	CJ123897 79	2022141008	1	3	10/01/2022 07:25	10/01/2022 13:09	Interna-Não programada-Meio ambiente-Descarga Atmosférica	34500	286	14317	1638, 14
607 2	1	2022	16494	31	583	TI1239751 8RE	2022141052	1	3	09/01/2022 21:32	10/01/2022 11:29	Interna-Não programada-Meio ambiente-Descarga Atmosférica	34500	136	17426	1895, 31
607 2	1	2022	14916	32	209	SD213178 92	2022141165	1	3	10/01/2022 07:50	10/01/2022 14:44	Interna-Não programada-Meio ambiente-Vento	220	1	19182	6,893 06
607 2	1	2022	14978	1	216	38400070 67	2022141241	1	3	10/01/2022 08:00	10/01/2022 15:40	Interna-Não programada-Meio ambiente-Vento	220	1	8646	7,650 56
607 2	1	2022	14943	1	197	40200847 38	2022141258	1	3	10/01/2022 08:02	10/01/2022 11:07	Interna-Não programada-Meio ambiente-Vento	220	1	14317	3,067 5
607 2	1	2022	14916	32	209	SD122188 14	2022141273	1	3	10/01/2022 08:04	10/01/2022 10:51	Interna-Não programada-Meio ambiente-Vento	34500	7	19182	19,37 83
607 2	1	2022	14943	3	197	IH212881 02	2022141305	1	3	10/01/2022 08:10	10/01/2022 10:44	Interna-Não programada-Meio ambiente-Descarga Atmosférica	220	1	14317	2,565 83
607 2	1	2022	14916	1	76	72700026 41	2022141417	1	3	10/01/2022 08:23	10/01/2022 12:52	Interna-Não programada-Meio ambiente-Vento	220	1	19182	4,474 44
607 2	1	2022	14873	2	456	84700039 16	2022141471	1	3	10/01/2022 08:28	11/01/2022 08:41	Interna-Não programada-Meio ambiente-Vento	220	1	6222	24,20 64
607 2	1	2022	14943	3	197	6810936	2022141666	1	3	10/01/2022 10:15	10/01/2022 11:34	Interna-Não programada-Meio ambiente-Descarga Atmosférica	13800	2	14317	2,613 89
607 2	1	2022	14916	33	76	MA12233 169	2022141720	1	3	10/01/2022 06:42	10/01/2022 12:21	Interna-Não programada-Meio ambiente-Descarga Atmosférica	34500	19	19182	107,3 18
607 2	1	2022	14943	2	197	10027490 783	2022141811	1	3	10/01/2022 09:05	10/01/2022 12:28	Interna-Não programada-Meio ambiente-Vento	220	1	14317	3,368 06
607 2	1	2022	14904	31	283	38400250 21	2022141887	1	3	10/01/2022 09:15	12/01/2022 13:25	Interna-Não programada-Meio ambiente-Vento	220	1	11610	52,15 83
607 2	1	2022	14917	1	123	10004812 911	2022141909	1	3	10/01/2022 09:17	10/01/2022 11:26	Interna-Não programada-Meio ambiente-Vento	220	1	6257	2,141 39
607 2	1	2022	14918	31	123	ND10416 743	2022141932	1	3	10/01/2022 08:27	10/01/2022 15:54	Interna-Não programada-Meio ambiente-Vento	34500	11	33461	81,78 5
607 2	1	2022	14978	32	216	JL1238333 5	2022141973	1	3	10/01/2022 06:54	10/01/2022 12:18	Interna-Não programada-Meio ambiente-Vento	34500	12	8646	64,77
607 2	1	2022	14904	34	283	FB120434 91	2022142012	1	3	10/01/2022 09:30	10/01/2022 14:34	Interna-Não programada-Meio ambiente-Vento	34500	160	11610	810,4 44
607 2	1	2022	14904	31	283	FB112429 66	2022142031	1	3	10/01/2022 09:31	10/01/2022 12:22	Interna-Não programada-Meio ambiente-Vento	220	1	11610	2,836 11
607 2	1	2022	14939	2	352	MU12129 783	2022142147	1	3	10/01/2022 09:37	10/01/2022 21:41	Interna-Não programada-Meio ambiente-Descarga Atmosférica	13800	10	13703	120,5 06
607 2	1	2022	14873	2	456	NQ12371 848	2022142186	1	3	10/01/2022 07:10	10/01/2022 11:48	Interna-Não programada-Meio ambiente-Vento	13800	23	6222	106,3 94
607 2	1	2022	14873	2	456	NQ12371 848	2022142186	1	3	10/01/2022 11:49	10/01/2022 17:54	Interna-Não programada-Meio ambiente-Vento	13800	17	6222	103,3 98

607 2	1	2022	14873	2	456	NQ12371 848	2022142186	1	3	10/01/2022 11:49	11/01/2022 17:52	Interna-Não programada-Meio ambiente-Vento	13800	6	6222	180,3 52
607 2	1	2022	14873	2	456	NQ12371 848	2022142186	1	3	10/01/2022 17:55	10/01/2022 20:50	Interna-Não programada-Meio ambiente-Vento	13800	1	6222	2,913 06
607 2	1	2022	14873	2	456	NQ12371 848	2022142186	1	3	10/01/2022 17:55	11/01/2022 17:12	Interna-Não programada-Meio ambiente-Vento	13800	15	6222	349,2 83
607 2	1	2022	14873	2	456	NQ12371 848	2022142186	1	3	10/01/2022 17:55	11/01/2022 18:53	Interna-Não programada-Meio ambiente-Vento	13800	1	6222	24,96 42
607 2	1	2022	14873	2	456	NQ12371 848	2022142186	1	3	11/01/2022 07:41	11/01/2022 08:21	Interna-Não programada-Meio ambiente-Vento	13800	1	6222	0,656 39
607 2	1	2022	16494	31	583	10021168 960	2022142260	1	3	10/01/2022 10:04	11/01/2022 14:02	Interna-Não programada-Meio ambiente-Vento	220	1	17426	27,96 5
607 2	1	2022	14985	31	180	NQ21232 647	2022142427	1	3	10/01/2022 10:28	10/01/2022 17:43	Interna-Não programada-Meio ambiente-Descarga Atmosférica	220	1	24019	7,243 89
607 2	1	2022	16494	31	583	NQ21345 148	2022142648	1	3	10/01/2022 10:57	10/01/2022 20:37	Interna-Não programada-Meio ambiente-Vento	220	1	17426	9,657 5
607 2	1	2022	14918	32	123	IA121509 91	2022142769	1	3	10/01/2022 11:15	10/01/2022 13:48	Interna-Não programada-Meio ambiente-Vento	34500	8	33461	20,34
607 2	1	2022	14978	33	216	TL122700 95	2022142829	1	3	10/01/2022 11:24	11/01/2022 14:44	Interna-Não programada-Meio ambiente-Vento	34500	8	8646	218,5 76
607 2	1	2022	14978	33	216	TL122700 95	2022142829	1	3	11/01/2022 13:23	11/01/2022 14:44	Interna-Não programada-Meio ambiente-Vento	34500	1	8646	1,345
607 2	1	2022	14916	1	76	82005841 5	2022142960	1	3	10/01/2022 11:48	10/01/2022 17:24	Interna-Não programada-Meio ambiente-Vento	220	1	19182	5,588 89
607 2	1	2022	14916	32	209	SD121322 14	2022143005	1	3	10/01/2022 11:59	10/01/2022 23:21	Interna-Não programada-Meio ambiente-Vento	34500	3	19182	34,05 5
607 2	1	2022	14978	32	216	JL2126811 5	2022143144	1	3	10/01/2022 12:28	10/01/2022 14:07	Interna-Não programada-Meio ambiente-Vento	220	2	8646	3,326 11
607 2	1	2022	14916	1	76	CH123383 03	2022143178	1	3	10/01/2022 12:32	10/01/2022 15:31	Interna-Não programada-Meio ambiente-Vento	13800	14	19182	41,55 67
607 2	1	2022	14916	32	209	SD211592 45	2022143202	1	3	10/01/2022 12:38	10/01/2022 13:07	Interna-Não programada-Meio ambiente-Descarga Atmosférica	220	1	19182	0,468 06
607 2	1	2022	14918	31	1	FB123906 45	2022143247	1	3	10/01/2022 07:54	10/01/2022 16:54	Interna-Não programada-Meio ambiente-Vento	34500	192	33461	1725, 71
607 2	1	2022	14904	1	52	BF110480 01	2022143253	1	3	10/01/2022 12:52	10/01/2022 18:27	Interna-Não programada-Meio ambiente-Vento	220	44	11610	246,2 29
607 2	1	2022	14918	31	1	FB113979 66	2022143285	1	3	10/01/2022 12:57	11/01/2022 10:24	Interna-Não programada-Meio ambiente-Vento	220	1	33461	21,44 67
607 2	1	2022	14943	31	197	CJ214503 60	2022143336	1	3	10/01/2022 13:07	11/01/2022 12:58	Interna-Não programada-Meio ambiente-Vento	220	1	14317	23,83 61
607 2	1	2022	14916	32	209	GY122576 55	2022143345	1	3	10/01/2022 13:08	10/01/2022 15:35	Interna-Não programada-Meio ambiente-Descarga Atmosférica	34500	32	19182	78,04 44
607 2	1	2022	14916	31	209	GH122621 62	2022143376	1	3	10/01/2022 13:12	10/01/2022 19:05	Interna-Não programada-Meio ambiente-Descarga Atmosférica	34500	3	19182	17,60 58
607 2	1	2022	14939	32	47	MU12172 596	2022143390	1	3	10/01/2022 13:04	10/01/2022 16:00	Interna-Não programada-Meio ambiente-Descarga Atmosférica	34500	30	13703	87,9
607 2	1	2022	14916	32	209	SD122188 14	2022143450	1	3	10/01/2022 13:26	10/01/2022 16:37	Interna-Não programada-Meio ambiente-Descarga Atmosférica	34500	7	19182	22,27 75
607 2	1	2022	14943	2	197	IH123071 29	2022143560	1	3	10/01/2022 13:44	10/01/2022 15:46	Interna-Não programada-Meio ambiente-Descarga Atmosférica	13800	13	14317	26,26 36
607 2	1	2022	14943	2	197	IH211878 01	2022143704	1	3	10/01/2022 13:44	10/01/2022 16:05	Interna-Não programada-Meio ambiente-Descarga Atmosférica	220	1	14317	2,336 94
607 2	1	2022	16494	31	583	NQ12264 236	2022143960	1	3	10/01/2022 14:51	11/01/2022 00:09	Interna-Não programada-Meio ambiente-Vento	34500	3	17426	27,92
607 2	1	2022	14943	2	197	40200181 34	2022144046	1	3	10/01/2022 15:04	10/01/2022 19:53	Interna-Não programada-Meio ambiente-Vento	220	1	14317	4,802 78
607 2	1	2022	16494	31	583	NQ21139 055	2022144252	1	3	10/01/2022 15:38	10/01/2022 23:22	Interna-Não programada-Meio ambiente-Descarga Atmosférica	220	1	17426	7,727 5

607 2	1	2022	14904	32	283	CJ123405 33	2022144310	1	3	10/01/2022 15:47	10/01/2022 17:25	Interna-Não programada-Meio ambiente-Descarga Atmosférica	34500	3	11610	4,86
607 2	1	2022	14943	3	197	IH133776 77	2022144326	1	3	10/01/2022 15:57	11/01/2022 01:52	Interna-Não programada-Meio ambiente-Vento	13800	1454	14317	1442 6,1
607 2	1	2022	14943	3	197	IH133776 77	2022144326	1	3	10/01/2022 20:07	11/01/2022 01:52	Interna-Não programada-Meio ambiente-Vento	13800	1	14317	5,755 83
607 2	1	2022	14943	3	197	IH133776 77	2022144326	1	3	10/01/2022 23:16	11/01/2022 01:52	Interna-Não programada-Meio ambiente-Vento	13800	19	14317	49,25 22
607 2	1	2022	14939	1	352	MU12244 469	2022144549	1	3	10/01/2022 11:12	11/01/2022 10:53	Interna-Não programada-Meio ambiente-Vento	13800	4	13703	94,68 89
607 2	1	2022	14943	31	197	CJ124502 78	2022144552	1	3	10/01/2022 13:07	11/01/2022 12:58	Interna-Não programada-Meio ambiente-Descarga Atmosférica	34500	22	14317	524,3 94
607 2	1	2022	14985	31	180	NQ21136 429	2022144682	1	3	10/01/2022 15:55	11/01/2022 05:17	Interna-Não programada-Meio ambiente-Vento	220	1	24019	13,35 72
607 2	1	2022	14985	31	180	NQ21136 429	2022144682	1	3	11/01/2022 09:48	12/01/2022 15:41	Interna-Não programada-Meio ambiente-Vento	220	1	24019	29,89 22
607 2	1	2022	14985	31	180	NQ21239 408	2022144800	1	3	10/01/2022 17:11	11/01/2022 01:26	Interna-Não programada-Meio ambiente-Descarga Atmosférica	220	1	24019	8,245 28
607 2	1	2022	14978	33	216	NQ21388 413	2022144855	1	3	10/01/2022 17:21	10/01/2022 23:55	Interna-Não programada-Meio ambiente-Vento	220	1	8646	6,550 56
607 2	1	2022	14985	31	180	NQ21264 239	2022145036	1	3	10/01/2022 17:59	11/01/2022 10:14	Interna-Não Programada-Meio ambiente-Inundação	220	1	24019	16,24 5
607 2	1	2022	14916	1	76	CH124255 74	2022145040	1	3	10/01/2022 16:47	11/01/2022 10:50	Interna-Não programada-Meio ambiente-Vento	13800	7	19182	126,3 5
607 2	1	2022	14939	1	352	MU12087 485	2022145153	1	3	10/01/2022 17:56	11/01/2022 11:57	Interna-Não programada-Meio ambiente-Descarga Atmosférica	13800	16	13703	288,1 11
607 2	1	2022	14943	3	197	IH212501 28	2022145371	1	3	10/01/2022 18:57	10/01/2022 21:05	Interna-Não programada-Meio ambiente-Vento	220	1	14317	2,124 72
607 2	1	2022	14943	31	197	IH213756 27	2022145386	1	3	10/01/2022 18:59	11/01/2022 07:03	Interna-Não programada-Meio ambiente-Descarga Atmosférica	220	4	14317	48,20 33
607 2	1	2022	16494	1	583	NQ11197 629	2022145403	1	3	10/01/2022 18:51	10/01/2022 23:05	Interna-Não programada-Meio ambiente-Descarga Atmosférica	220	62	17426	261,6 06
607 2	1	2022	14943	3	197	IH211297 88	2022145415	1	3	10/01/2022 19:06	10/01/2022 22:30	Interna-Não programada-Meio ambiente-Descarga Atmosférica	220	1	14317	3,399 44
607 2	1	2022	14918	31	1	FB212729 12	2022145525	1	3	10/01/2022 19:19	11/01/2022 11:10	Interna-Não programada-Meio ambiente-Descarga Atmosférica	220	2	33461	31,71 11
607 2	1	2022	14963	31	47	FO214060 58	2022145566	1	3	10/01/2022 19:31	11/01/2022 13:04	Interna-Não programada-Meio ambiente-Vento	220	1	27499	17,54 47
607 2	1	2022	14918	31	1	FB123842 11	2022145591	1	3	10/01/2022 19:24	11/01/2022 03:32	Interna-Não programada-Meio ambiente-Descarga Atmosférica	34500	148	33461	1203, 65
607 2	1	2022	14873	2	456	NQ12342 798	2022145703	1	3	10/01/2022 11:36	11/01/2022 03:42	Interna-Não programada-Meio ambiente-Descarga Atmosférica	13800	2	6222	32,17 78
607 2	1	2022	14916	31	209	GH122621 62	2022145740	1	3	10/01/2022 20:02	11/01/2022 05:06	Interna-Não programada-Meio ambiente-Vento	34500	3	19182	27,19 33
607 2	1	2022	14978	32	216	JL1226812 1	2022145756	1	3	10/01/2022 17:22	10/01/2022 22:02	Interna-Não programada-Meio ambiente-Vento	34500	8	8646	37,27 11
607 2	1	2022	14939	1	47	FO123776 09	2022146396	1	3	11/01/2022 05:34	11/01/2022 10:56	Interna-Não programada-Meio ambiente-Descarga Atmosférica	13800	4	13703	21,40 67
607 2	1	2022	14873	2	456	NQ12342 798	2022146426	1	3	11/01/2022 05:58	11/01/2022 09:50	Interna-Não programada-Meio ambiente-Descarga Atmosférica	13800	2	6222	7,723 33
607 2	1	2022	14916	32	209	SD121493 77LD	2022146488	1	3	11/01/2022 06:23	12/01/2022 17:13	Interna-Não programada-Meio ambiente-Vento	34500	5	19182	174,1 37
607 2	1	2022	14916	32	209	SD121493 77LD	2022146488	1	3	12/01/2022 10:10	12/01/2022 17:13	Interna-Não programada-Meio ambiente-Vento	34500	2	19182	14,1
607 2	1	2022	14916	31	209	GH122621 62	2022146534	1	3	11/01/2022 06:38	11/01/2022 10:18	Interna-Não programada-Meio ambiente-Descarga Atmosférica	34500	3	19182	10,97 33
607 2	1	2022	14916	33	76	MA12224 219	2022146663	1	3	11/01/2022 06:09	11/01/2022 18:20	Interna-Não programada-Meio ambiente-Vento	34500	37	19182	450,4 54

607 2	1	2022	14917	1	123	IA122227 43	2022146668	1	3	11/01/2022 07:06	11/01/2022 08:57	Interna-Não programada-Meio ambiente-Vento	13800	8	6257	14,69 11
607 2	1	2022	14916	32	209	49500015 17	2022146690	1	3	11/01/2022 07:10	11/01/2022 22:40	Interna-Não programada-Meio ambiente-Vento	220	1	19182	15,50 67
607 2	1	2022	14943	2	197	IH123071 29	2022146912	1	3	11/01/2022 07:42	11/01/2022 09:37	Interna-Não programada-Meio ambiente-Descarga Atmosférica	13800	13	14317	24,88 42
607 2	1	2022	14943	3	197	IH122304 73	2022146965	1	3	11/01/2022 07:48	11/01/2022 09:49	Interna-Não programada-Meio ambiente-Descarga Atmosférica	13800	8	14317	16,11 56
607 2	1	2022	14917	1	123	IA123029 10	2022146982	1	3	11/01/2022 07:22	11/01/2022 09:46	Interna-Não programada-Meio ambiente-Vento	13800	18	6257	43,17
607 2	1	2022	14918	31	123	ND21242 942	2022146998	1	3	11/01/2022 07:53	11/01/2022 17:29	Interna-Não programada-Meio ambiente-Vento	220	1	33461	9,585
607 2	1	2022	14916	31	209	GH122116 67	2022147078	1	3	11/01/2022 08:04	11/01/2022 12:29	Interna-Não programada-Meio ambiente-Descarga Atmosférica	34500	5	19182	22,05 28
607 2	1	2022	14943	3	197	IH212445 30	2022147128	1	3	11/01/2022 08:10	11/01/2022 11:59	Interna-Não programada-Meio ambiente-Descarga Atmosférica	220	1	14317	3,812 22
607 2	1	2022	14943	1	197	IH110525 42	2022147228	1	3	11/01/2022 07:45	11/01/2022 10:29	Interna-Não programada-Meio ambiente-Vento	220	127	14317	346,2 51
607 2	1	2022	14918	31	123	IA123851 69	2022147293	1	3	11/01/2022 08:23	11/01/2022 11:40	Interna-Não programada-Meio ambiente-Vento	34500	1	33461	3,267 5
607 2	1	2022	14943	1	197	40200495 56	2022147296	1	3	11/01/2022 08:24	11/01/2022 12:43	Interna-Não programada-Meio ambiente-Vento	220	1	14317	4,310 83
607 2	1	2022	14918	31	123	ND21229 414	2022147399	1	3	11/01/2022 08:33	11/01/2022 15:13	Interna-Não programada-Meio ambiente-Vento	220	1	33461	6,652 22
607 2	1	2022	14916	32	209	SD122576 02	2022147429	1	3	11/01/2022 08:35	11/01/2022 15:07	Interna-Não programada-Meio ambiente-Descarga Atmosférica	34500	3	19182	19,57 58
607 2	1	2022	14963	1	110	24100069 50	2022147511	1	3	11/01/2022 08:39	12/01/2022 00:27	Interna-Não programada-Meio ambiente-Vento	220	1	27499	15,78 56
607 2	1	2022	14978	1	216	JL1844293 4TS	2022147540	1	3	11/01/2022 06:19	11/01/2022 13:10	Interna-Não programada-Meio ambiente-Descarga Atmosférica	13800	76	8646	520,7 69
607 2	1	2022	14978	1	216	JL1844293 4TS	2022147540	1	3	11/01/2022 06:19	11/01/2022 14:28	Interna-Não programada-Meio ambiente-Descarga Atmosférica	13800	1	8646	8,148 33
607 2	1	2022	14918	31	1	FB213211 32	2022147665	1	3	11/01/2022 08:51	11/01/2022 18:56	Interna-Não programada-Meio ambiente-Vento	220	1	33461	10,08 06
607 2	1	2022	14963	1	110	24100221 64	2022147729	1	3	11/01/2022 08:57	11/01/2022 22:52	Interna-Não programada-Meio ambiente-Vento	220	1	27499	13,90 28
607 2	1	2022	14873	2	456	NQ12271 070	2022147735	1	3	11/01/2022 08:57	11/01/2022 20:00	Interna-Não programada-Meio ambiente-Descarga Atmosférica	13800	9	6222	99,45
607 2	1	2022	14918	31	1	FB122391 02	2022147918	1	3	11/01/2022 08:19	11/01/2022 14:24	Interna-Não programada-Meio ambiente-Vento	34500	19	33461	115,3 72
607 2	1	2022	14943	3	197	IH211829 96	2022147928	1	3	11/01/2022 09:17	11/01/2022 19:19	Interna-Não programada-Meio ambiente-Vento	220	1	14317	10,01 86
607 2	1	2022	14904	32	283	TE122468 74	2022148069	1	3	11/01/2022 09:33	11/01/2022 15:35	Interna-Não programada-Meio ambiente-Descarga Atmosférica	34500	2	11610	12,06 67
607 2	1	2022	14918	31	1	FB121432 58	2022148126	1	3	11/01/2022 09:38	12/01/2022 21:00	Interna-Não programada-Meio ambiente-Vento	34500	58	33461	2050, 9
607 2	1	2022	14904	34	283	FB123441 72	2022148170	1	3	11/01/2022 09:41	11/01/2022 14:13	Interna-Não programada-Meio ambiente-Vento	34500	3	11610	13,55 92
607 2	1	2022	16494	31	583	NQ21197 630	2022148215	1	3	11/01/2022 09:45	12/01/2022 11:40	Interna-Não programada-Meio ambiente-Descarga Atmosférica	220	1	17426	25,90 08
607 2	1	2022	14939	32	47	MU12127 950	2022148348	1	3	11/01/2022 05:53	11/01/2022 20:24	Interna-Não programada-Meio ambiente-Vento	34500	3	13703	43,54 75
607 2	1	2022	16494	31	583	BF122531 74	2022148487	1	3	11/01/2022 10:07	11/01/2022 12:09	Interna-Não programada-Meio ambiente-Vento	34500	10	17426	20,17 5
607 2	1	2022	16494	2	129	27501362 28	2022148814	1	3	11/01/2022 10:58	11/01/2022 22:05	Interna-Não programada-Meio ambiente-Vento	220	1	17426	11,10 92
607 2	1	2022	14918	31	1	FB113983 50	2022148870	1	3	11/01/2022 11:07	11/01/2022 14:02	Interna-Não programada-Meio ambiente-Descarga Atmosférica	220	1	33461	2,912 22



607 2	1	2022	14978	32	216	JL2115650 0	2022148895	1	3	11/01/2022 11:11	13/01/2022 04:13	Interna-Não programada-Meio ambiente-Descarga Atmosférica	220	1	8646	41,01 97
607 2	1	2022	14918	31	123	FB113146 99	2022149089	1	3	11/01/2022 11:36	12/01/2022 00:19	Interna-Não programada-Meio ambiente-Vento	220	6	33461	76,22 5
607 2	1	2022	14916	31	209	SD121705 76	2022149469	1	3	11/01/2022 12:40	12/01/2022 20:12	Interna-Não programada-Meio ambiente-Vento	34500	20	19182	630,6 39
607 2	1	2022	14943	1	197	IH121824 49	2022149510	1	3	11/01/2022 11:22	11/01/2022 15:01	Interna-Não programada-Meio ambiente-Vento	13800	125	14317	455,9 03
607 2	1	2022	14943	3	197	IH184377 83TS	2022149517	1	3	11/01/2022 11:21	11/01/2022 16:02	Interna-Não programada-Meio ambiente-Descarga Atmosférica	13800	73	14317	341,4 98
607 2	1	2022	14916	33	76	MA21315 208	2022149582	1	3	11/01/2022 12:58	11/01/2022 16:46	Interna-Não programada-Meio ambiente-Vento	220	1	19182	3,799 44
607 2	1	2022	14917	1	123	GY214522 04	2022149646	1	3	11/01/2022 13:01	11/01/2022 19:03	Interna-Não programada-Meio ambiente-Vento	220	1	6257	6,030 83
607 2	1	2022	16494	31	583	TI2135775 8	2022149678	1	3	11/01/2022 13:16	12/01/2022 07:59	Interna-Não programada-Meio ambiente-Descarga Atmosférica	220	1	17426	18,71 36
607 2	1	2022	14985	31	180	NQ12265 692	2022149703	1	3	11/01/2022 12:31	11/01/2022 23:52	Interna-Não programada-Meio ambiente-Descarga Atmosférica	34500	7	24019	79,40 92
607 2	1	2022	14873	2	456	NQ12371 855RE	2022149758	1	3	11/01/2022 12:37	11/01/2022 20:00	Interna-Não programada-Meio ambiente-Descarga Atmosférica	13800	235	6222	1732, 99
607 2	1	2022	14916	31	209	GH122621 62	2022149829	1	3	11/01/2022 13:44	12/01/2022 04:42	Interna-Não programada-Meio ambiente-Descarga Atmosférica	34500	4	19182	59,82 67
607 2	1	2022	14904	32	283	TE112769 35	2022149844	1	3	11/01/2022 13:48	11/01/2022 18:27	Interna-Não programada-Meio ambiente-Descarga Atmosférica	220	1	11610	4,640 83
607 2	1	2022	14939	1	352	MU12087 485	2022149934	1	3	11/01/2022 13:22	11/01/2022 22:41	Interna-Não programada-Meio ambiente-Vento	13800	14	13703	130,2 62
607 2	1	2022	14963	1	110	FO110000 10	2022149972	1	3	11/01/2022 13:03	11/01/2022 19:06	Interna-Não programada-Meio ambiente-Descarga Atmosférica	220	80	27499	482,8 44
607 2	1	2022	14978	31	216	02160414	2022150124	1	3	11/01/2022 14:26	11/01/2022 14:30	Interna-Não programada-Meio ambiente-Árvore ou Vegetação	34500	2233	8646	152,5 88
607 2	1	2022	14978	1	492	02160414	2022150124	1	3	11/01/2022 14:26	11/01/2022 14:30	Interna-Não programada-Meio ambiente-Árvore ou Vegetação	34500	601	8646	45,40 89
607 2	1	2022	14978	2	492	02160414	2022150124	1	3	11/01/2022 14:26	11/01/2022 14:30	Interna-Não programada-Meio ambiente-Árvore ou Vegetação	34500	324	8646	24,48
607 2	1	2022	14978	31	216	02160414	2022150124	1	3	11/01/2022 14:26	11/01/2022 14:30	Interna-Não programada-Meio ambiente-Árvore ou Vegetação	34500	120	8646	9,066 67
607 2	1	2022	14978	31	216	02160414	2022150124	1	3	11/01/2022 14:26	11/01/2022 18:12	Interna-Não programada-Meio ambiente-Árvore ou Vegetação	34500	248	8646	933,7 2
607 2	1	2022	14978	31	216	02160414	2022150124	1	3	11/01/2022 14:26	11/01/2022 19:32	Interna-Não programada-Meio ambiente-Árvore ou Vegetação	34500	10	8646	51,06 39
607 2	1	2022	14978	31	216	02160414	2022150124	1	3	11/01/2022 14:26	12/01/2022 02:53	Interna-Não programada-Meio ambiente-Árvore ou Vegetação	34500	1	8646	12,44 42
607 2	1	2022	14978	31	216	02160414	2022150124	1	3	11/01/2022 14:26	12/01/2022 10:48	Interna-Não programada-Meio ambiente-Árvore ou Vegetação	34500	2	8646	40,73 83
607 2	1	2022	14978	31	216	02160414	2022150124	1	3	11/01/2022 14:26	12/01/2022 11:08	Interna-Não programada-Meio ambiente-Árvore ou Vegetação	34500	1	8646	20,69 42
607 2	1	2022	14978	31	216	02160414	2022150124	1	3	11/01/2022 14:26	12/01/2022 11:24	Interna-Não programada-Meio ambiente-Árvore ou Vegetação	34500	1	8646	20,96 08
607 2	1	2022	14943	3	197	IH214179 88	2022150263	1	3	11/01/2022 14:58	11/01/2022 16:27	Interna-Não programada-Meio ambiente-Vento	220	1	14317	1,468 33
607 2	1	2022	14873	2	456	NQ12262 921	2022150279	1	3	11/01/2022 14:35	12/01/2022 07:53	Interna-Não programada-Meio ambiente-Vento	13800	5	6222	86,45
607 2	1	2022	14963	33	152	FO210711 72	2022150308	1	3	11/01/2022 15:06	12/01/2022 01:48	Interna-Não programada-Meio ambiente-Descarga Atmosférica	220	2	27499	21,38 5
607 2	1	2022	14904	31	283	JL1231464 6	2022150334	1	3	11/01/2022 12:56	13/01/2022 18:28	Interna-Não programada-Meio ambiente-Vento	34500	9	11610	481,7 42
607 2	1	2022	14943	2	197	10033105 489	2022150548	1	3	11/01/2022 15:48	11/01/2022 22:06	Interna-Não programada-Meio ambiente-Vento	220	1	14317	6,291 11

607 2	1	2022	14939	2	352	MU18437 748T5	2022150591	1	3	11/01/2022 15:23	13/01/2022 13:13	Interna-Não programada-Meio ambiente-Descarga Atmosférica	13800	107	13703	4902,83
607 2	1	2022	14963	33	152	CR113573 87	2022150724	1	3	11/01/2022 16:16	12/01/2022 15:10	Interna-Não programada-Meio ambiente-Vento	220	1	27499	22,8906
607 2	1	2022	16494	3	129	NQ12268 696	2022150876	1	3	11/01/2022 16:41	12/01/2022 01:24	Interna-Não programada-Meio ambiente-Descarga Atmosférica	13800	3	17426	26,1433
607 2	1	2022	14943	3	197	IH214441 31	2022150975	1	3	11/01/2022 16:58	11/01/2022 18:48	Interna-Não programada-Meio ambiente-Vento	220	1	14317	1,8275
607 2	1	2022	14916	32	76	CH122649 17	2022151016	1	3	11/01/2022 17:01	11/01/2022 19:34	Interna-Não programada-Meio ambiente-Vento	34500	11	19182	27,9706
607 2	1	2022	14978	1	216	JL1121148 0	2022151022	1	3	11/01/2022 17:07	12/01/2022 01:54	Interna-Não programada-Meio ambiente-Descarga Atmosférica	220	5	8646	43,8361
607 2	1	2022	14939	32	47	MU12269 538	2022151232	1	3	11/01/2022 15:39	11/01/2022 22:05	Interna-Não programada-Meio ambiente-Descarga Atmosférica	34500	94	13703	604,524
607 2	1	2022	14978	1	216	JL1121152 3	2022151268	1	3	11/01/2022 18:00	12/01/2022 01:39	Interna-Não programada-Meio ambiente-Descarga Atmosférica	220	11	8646	83,985
607 2	1	2022	14943	31	197	TI1042762 0	2022151312	1	3	11/01/2022 17:09	12/01/2022 08:43	Interna-Não programada-Meio ambiente-Descarga Atmosférica	34500	157	14317	2442,57
607 2	1	2022	14985	31	180	NQ12235 115	2022151347	1	3	11/01/2022 13:17	12/01/2022 09:38	Interna-Não programada-Meio ambiente-Descarga Atmosférica	34500	27	24019	549,338
607 2	1	2022	14943	3	197	IH123480 89	2022151382	1	3	11/01/2022 17:46	11/01/2022 23:20	Interna-Não programada-Meio ambiente-Descarga Atmosférica	13800	10	14317	55,5639
607 2	1	2022	16494	3	129	NQ122330 279	2022151389	1	3	11/01/2022 14:33	11/01/2022 20:16	Interna-Não programada-Meio ambiente-Vento	13800	4	17426	22,8144
607 2	1	2022	14917	1	123	IA121959 49	2022151494	1	3	11/01/2022 18:43	11/01/2022 21:17	Interna-Não programada-Meio ambiente-Vento	13800	23	6257	58,8928
607 2	1	2022	14978	33	216	NQ12371 150	2022151496	1	3	11/01/2022 08:20	12/01/2022 13:57	Interna-Não programada-Meio ambiente-Vento	34500	26	8646	769,694
607 2	1	2022	14943	2	197	10021216 469	2022151509	1	3	11/01/2022 18:46	12/01/2022 04:00	Interna-Não programada-Meio ambiente-Vento	220	1	14317	9,23194
607 2	1	2022	14943	3	197	IH123480 03	2022151514	1	3	11/01/2022 18:22	12/01/2022 08:37	Interna-Não programada-Meio ambiente-Árvore ou Vegetação	13800	7	14317	99,7072
607 2	1	2022	14873	2	456	NQ21291 041	2022151580	1	3	11/01/2022 19:03	12/01/2022 08:30	Interna-Não programada-Meio ambiente-Descarga Atmosférica	220	1	6222	13,4467
607 2	1	2022	14985	31	180	NQ12396 807	2022151582	1	3	11/01/2022 19:04	12/01/2022 12:26	Interna-Não programada-Meio ambiente-Descarga Atmosférica	34500	4	24019	69,4644
607 2	1	2022	16494	2	129	NQ12256 382	2022151590	1	3	11/01/2022 12:19	12/01/2022 06:40	Interna-Não programada-Meio ambiente-Descarga Atmosférica	13800	2	17426	36,6839
607 2	1	2022	14943	1	197	40200444 55	2022151719	1	3	11/01/2022 19:32	12/01/2022 02:59	Interna-Não programada-Meio ambiente-Vento	220	1	14317	7,44278
607 2	1	2022	14943	3	197	IH124197 91	2022151779	1	3	11/01/2022 19:45	13/01/2022 00:00	Interna-Não programada-Meio ambiente-Descarga Atmosférica	13800	5	14317	141,168
607 2	1	2022	14943	2	197	IH113709 03	2022151809	1	3	11/01/2022 19:04	12/01/2022 03:03	Interna-Não programada-Meio ambiente-Vento	220	80	14317	637,489
607 2	1	2022	14916	31	209	SD212866 44	2022151822	1	3	11/01/2022 19:53	12/01/2022 06:29	Interna-Não programada-Meio ambiente-Descarga Atmosférica	220	1	19182	10,5869
607 2	1	2022	14917	1	123	IA123029 10	2022151831	1	3	11/01/2022 19:56	11/01/2022 23:07	Interna-Não programada-Meio ambiente-Vento	13800	18	6257	57,19
607 2	1	2022	16494	31	583	NQ11349 184	2022151866	1	3	11/01/2022 20:01	12/01/2022 01:16	Interna-Não programada-Meio ambiente-Vento	220	24	17426	125,94
607 2	1	2022	14978	31	216	JL2126637 7	2022151936	1	3	11/01/2022 20:20	12/01/2022 02:33	Interna-Não programada-Meio ambiente-Descarga Atmosférica	220	3	8646	18,6142
607 2	1	2022	14943	31	197	TI1223762 6RE	2022151963	1	3	11/01/2022 19:33	12/01/2022 09:43	Interna-Não programada-Meio ambiente-Vento	34500	37	14317	524,054
607 2	1	2022	14943	3	197	IH102842 40	2022152019	1	3	11/01/2022 20:39	11/01/2022 20:47	Interna-Não programada-Meio ambiente-Vento	13800	718	14317	93,9383
607 2	1	2022	14939	32	47	MU21137 738	2022152043	1	3	11/01/2022 20:57	12/01/2022 14:46	Interna-Não programada-Meio ambiente-Vento	220	2	13703	35,6211

607 2	1	2022	14943	3	197	IH212523 49	2022152118	1	3	11/01/2022 21:25	13/01/2022 09:07	Interna-Não programada-Meio ambiente-Descarga Atmosférica	220	1	14317	35,69 22
607 2	1	2022	14916	2	76	82000918 0	2022152126	1	3	11/01/2022 21:30	12/01/2022 00:21	Interna-Não Programada-Meio ambiente-Inundação	220	1	19182	2,839 17
607 2	1	2022	14943	2	197	IH211823 47	2022152289	1	3	11/01/2022 23:35	12/01/2022 02:42	Interna-Não programada-Meio ambiente-Vento	220	15	14317	46,64 58
607 2	1	2022	14916	33	76	MA21282 317	2022152296	1	3	11/01/2022 23:41	12/01/2022 05:28	Interna-Não Programada-Meio ambiente-Inundação	220	1	19182	5,782 5
607 2	1	2022	14918	31	1	FB122623 26	2022152298	1	3	11/01/2022 23:47	12/01/2022 09:19	Interna-Não programada-Meio ambiente-Descarga Atmosférica	34500	71	33461	676,1 57
607 2	1	2022	14916	2	76	82000918 0	2022152570	1	3	12/01/2022 06:38	12/01/2022 13:49	Interna-Não programada-Meio ambiente-Vento	220	1	19182	7,172 78
607 2	1	2022	14904	31	283	FB112868 12	2022152579	1	3	12/01/2022 06:40	12/01/2022 13:33	Interna-Não programada-Meio ambiente-Descarga Atmosférica	220	1	11610	6,879 17
607 2	1	2022	14916	1	76	CH211487 45	2022152583	1	3	12/01/2022 06:41	12/01/2022 09:56	Interna-Não programada-Meio ambiente-Vento	220	1	19182	3,240 28
607 2	1	2022	14918	31	123	FB113146 99	2022152589	1	3	12/01/2022 06:42	12/01/2022 13:52	Interna-Não programada-Meio ambiente-Vento	220	6	33461	42,95 67
607 2	1	2022	14916	31	209	SD111705 81	2022152649	1	3	12/01/2022 06:58	12/01/2022 20:25	Interna-Não programada-Meio ambiente-Vento	220	3	19182	40,30 5
607 2	1	2022	14916	31	209	SD122186 42	2022152654	1	3	12/01/2022 06:18	12/01/2022 08:50	Interna-Não programada-Meio ambiente-Descarga Atmosférica	34500	94	19182	237,3 76
607 2	1	2022	14916	33	76	MA12240 200LD	2022152679	1	3	12/01/2022 07:05	12/01/2022 14:05	Interna-Não programada-Meio ambiente-Vento	34500	4	19182	27,99 56
607 2	1	2022	14943	3	197	IH184078 18TS	2022152809	1	3	12/01/2022 07:24	12/01/2022 10:10	Interna-Não programada-Meio ambiente-Descarga Atmosférica	13800	81	14317	222,9 52
607 2	1	2022	14917	1	123	IA184426 79TS	2022152885	1	3	12/01/2022 07:34	12/01/2022 10:34	Interna-Não programada-Meio ambiente-Vento	13800	22	6257	65,63 94
607 2	1	2022	14917	1	123	IA123029 10	2022152908	1	3	12/01/2022 07:27	12/01/2022 08:31	Interna-Não programada-Meio ambiente-Vento	13800	12	6257	12,73 33
607 2	1	2022	14918	31	123	ND12268 131	2022152941	1	3	12/01/2022 07:40	12/01/2022 10:32	Interna-Não programada-Meio ambiente-Vento	34500	16	33461	45,65 33
607 2	1	2022	14873	2	456	NQ12371 848	2022153144	1	3	12/01/2022 07:49	12/01/2022 10:04	Interna-Não programada-Meio ambiente-Vento	13800	23	6222	51,62 86
607 2	1	2022	14943	3	197	IH123480 89	2022153156	1	3	12/01/2022 08:12	12/01/2022 10:39	Interna-Não programada-Meio ambiente-Árvore ou Vegetação	13800	12	14317	29,26 67
607 2	1	2022	14943	2	197	IH121718 69	2022153187	1	3	12/01/2022 08:15	12/01/2022 11:23	Interna-Não programada-Meio ambiente-Descarga Atmosférica	13800	78	14317	243,7 93
607 2	1	2022	14917	1	123	GY212683 78	2022153260	1	3	12/01/2022 08:22	12/01/2022 13:15	Interna-Não programada-Meio ambiente-Vento	220	1	6257	4,876 94
607 2	1	2022	14916	31	209	SD121618 05	2022153265	1	3	12/01/2022 07:35	12/01/2022 11:51	Interna-Não programada-Meio ambiente-Descarga Atmosférica	34500	59	19182	251,6 02
607 2	1	2022	14916	1	76	CH121503 94	2022153266	1	3	12/01/2022 08:03	12/01/2022 12:05	Interna-Não programada-Meio ambiente-Vento	13800	23	19182	92,72 83
607 2	1	2022	16494	31	583	NQ21136 339	2022153327	1	3	12/01/2022 08:30	12/01/2022 13:52	Interna-Não programada-Meio ambiente-Vento	220	1	17426	5,350 56
607 2	1	2022	14904	31	283	FB122868 63	2022153429	1	3	12/01/2022 07:53	12/01/2022 12:10	Interna-Não programada-Meio ambiente-Descarga Atmosférica	34500	113	11610	483,8 91
607 2	1	2022	14916	31	209	SD122543 54	2022153432	1	3	12/01/2022 08:44	13/01/2022 00:04	Interna-Não programada-Meio ambiente-Descarga Atmosférica	34500	5	19182	76,65 42
607 2	1	2022	14939	1	352	MU21134 090	2022153447	1	3	12/01/2022 08:45	13/01/2022 10:30	Interna-Não programada-Meio ambiente-Vento	220	1	13703	25,73 97
607 2	1	2022	14916	31	209	MA12209 854	2022153461	1	3	12/01/2022 07:03	12/01/2022 18:49	Interna-Não programada-Meio ambiente-Descarga Atmosférica	34500	23	19182	270,5 44
607 2	1	2022	14916	1	76	CH122188 50	2022153679	1	3	12/01/2022 09:15	12/01/2022 13:57	Interna-Não programada-Meio ambiente-Vento	13800	9	19182	42,21
607 2	1	2022	16494	31	583	NQ11349 184	2022153786	1	3	12/01/2022 09:30	12/01/2022 12:10	Interna-Não programada-Meio ambiente-Descarga Atmosférica	220	24	17426	63,94

607 2	1	2022	16494	31	583	NQ12213 117	2022153790	1	3	12/01/2022 07:34	13/01/2022 12:34	Interna-Não programada-Meio ambiente-Descarga Atmosférica	34500	16	17426	463,8 27
607 2	1	2022	14943	3	197	IH122305 30	2022153841	1	3	12/01/2022 09:39	12/01/2022 15:24	Interna-Não programada-Meio ambiente-Descarga Atmosférica	13800	5	14317	28,74 03
607 2	1	2022	14916	32	209	SD123226 77	2022153896	1	3	12/01/2022 08:13	12/01/2022 11:56	Interna-Não programada-Meio ambiente-Descarga Atmosférica	34500	41	19182	152,3 04
607 2	1	2022	14943	3	197	IH123257 78	2022153970	1	3	12/01/2022 09:56	13/01/2022 21:45	Interna-Não programada-Meio ambiente-Descarga Atmosférica	13800	5	14317	179,0 32
607 2	1	2022	14916	33	76	MA12233 169	2022154056	1	3	12/01/2022 09:50	12/01/2022 15:11	Interna-Não programada-Meio ambiente-Vento	34500	19	19182	101,5 02
607 2	1	2022	14904	34	283	FB213297 99	2022154069	1	3	12/01/2022 10:12	13/01/2022 01:01	Interna-Não programada-Meio ambiente-Vento	220	1	11610	14,80 08
607 2	1	2022	14918	31	123	IA121947 73	2022154168	1	3	12/01/2022 10:31	12/01/2022 14:44	Interna-Não programada-Meio ambiente-Vento	34500	2	33461	8,401 67
607 2	1	2022	14904	31	283	FB214573 11	2022154224	1	3	12/01/2022 10:37	13/01/2022 03:37	Interna-Não programada-Meio ambiente-Vento	220	1	11610	17,00 42
607 2	1	2022	14916	32	209	SD121655 83	2022154298	1	3	12/01/2022 10:48	12/01/2022 18:05	Interna-Não programada-Meio ambiente-Vento	34500	28	19182	204,1 74
607 2	1	2022	14904	31	283	FB213441 24	2022154335	1	3	12/01/2022 10:55	13/01/2022 03:58	Interna-Não programada-Meio ambiente-Vento	220	1	11610	17,04 78
607 2	1	2022	14978	1	216	JL1121152 3	2022154364	1	3	12/01/2022 11:00	12/01/2022 19:54	Interna-Não programada-Meio ambiente-Árvore ou Vegetação	220	11	8646	97,82 36
607 2	1	2022	14918	1	189	FB104070 15	2022154369	1	3	12/01/2022 10:59	12/01/2022 11:12	Interna-Não programada-Meio ambiente-Vento	34500	1361	33461	299,0 42
607 2	1	2022	14930	35	374	FB104070 15	2022154369	1	3	12/01/2022 10:59	12/01/2022 11:12	Interna-Não programada-Meio ambiente-Vento	34500	265	53461	58,22 64
607 2	1	2022	14918	31	1	FB104070 15	2022154369	1	3	12/01/2022 10:59	12/01/2022 11:12	Interna-Não programada-Meio ambiente-Vento	34500	136	33461	29,88 22
607 2	1	2022	14918	31	1	FB104070 15	2022154369	1	3	12/01/2022 10:59	12/01/2022 12:49	Interna-Não programada-Meio ambiente-Vento	34500	1012	33461	1859, 83
607 2	1	2022	14918	31	1	FB104070 15	2022154369	1	3	12/01/2022 13:00	12/01/2022 14:21	Interna-Não programada-Meio ambiente-Vento	34500	192	33461	261,4 93
607 2	1	2022	14939	32	47	MU12268 751	2022154394	1	3	11/01/2022 23:14	12/01/2022 16:21	Interna-Não programada-Meio ambiente-Vento	34500	5	13703	85,51 25
607 2	1	2022	14916	1	343	TE112623 32	2022154517	1	3	12/01/2022 11:28	12/01/2022 15:02	Interna-Não programada-Meio ambiente-Descarga Atmosférica	220	41	19182	145,6 87
607 2	1	2022	14943	31	197	CJ123460 73	2022154524	1	3	12/01/2022 11:29	13/01/2022 11:49	Interna-Não programada-Meio ambiente-Descarga Atmosférica	34500	328	14317	7976, 05
607 2	1	2022	14873	2	456	NQ12371 848	2022154532	1	3	12/01/2022 11:29	12/01/2022 16:03	Interna-Não programada-Meio ambiente-Árvore ou Vegetação	13800	1	6222	4,555 28
607 2	1	2022	14873	2	456	NQ12371 848	2022154532	1	3	12/01/2022 11:29	13/01/2022 16:26	Interna-Não programada-Meio ambiente-Árvore ou Vegetação	13800	16	6222	463,0 09
607 2	1	2022	14873	2	456	NQ12371 848	2022154532	1	3	12/01/2022 11:29	13/01/2022 20:13	Interna-Não programada-Meio ambiente-Árvore ou Vegetação	13800	6	6222	196,4 25
607 2	1	2022	14873	2	456	NQ12371 848	2022154532	1	3	12/01/2022 21:30	13/01/2022 11:54	Interna-Não programada-Meio ambiente-Árvore ou Vegetação	13800	1	6222	14,39 47
607 2	1	2022	14939	32	47	MU21137 743	2022154570	1	3	12/01/2022 11:39	12/01/2022 17:52	Interna-Não programada-Meio ambiente-Vento	220	1	13703	6,213 89
607 2	1	2022	14916	31	209	MA12261 959	2022154675	1	3	12/01/2022 08:14	12/01/2022 15:43	Interna-Não programada-Meio ambiente-Descarga Atmosférica	34500	30	19182	224,3 5
607 2	1	2022	14943	1	197	IH120437 97	2022154782	1	3	12/01/2022 12:19	12/01/2022 21:09	Interna-Não programada-Meio ambiente-Descarga Atmosférica	13800	134	14317	1182, 29
607 2	1	2022	14978	32	216	JL2131336 8	2022154827	1	3	12/01/2022 12:33	13/01/2022 03:21	Interna-Não programada-Meio ambiente-Descarga Atmosférica	220	1	8646	14,79 28
607 2	1	2022	14963	2	152	MU21285 907	2022154885	1	3	12/01/2022 12:46	12/01/2022 23:53	Interna-Não programada-Meio ambiente-Descarga Atmosférica	220	3	27499	33,32 75
607 2	1	2022	14917	1	123	IA123029 10	2022154901	1	3	12/01/2022 12:29	12/01/2022 16:46	Interna-Não programada-Meio ambiente-Vento	13800	18	6257	76,81 5

607 2	1	2022	14985	31	180	NQ12265 692	2022154921	1	3	12/01/2022 12:43	13/01/2022 06:08	Interna-Não programada-Meio ambiente-Descarga Atmosférica	34500	7	24019	121,8 72
607 2	1	2022	14943	31	197	TI1223762 6RE	2022154980	1	3	12/01/2022 13:02	12/01/2022 20:59	Interna-Não programada-Meio ambiente-Descarga Atmosférica	34500	42	14317	333,7 37
607 2	1	2022	14943	3	197	IH122206 92	2022155027	1	3	12/01/2022 13:13	12/01/2022 22:22	Interna-Não programada-Meio ambiente-Descarga Atmosférica	220	1	14317	9,139 17
607 2	1	2022	14943	3	197	IH131822 89	2022155050	1	3	12/01/2022 08:56	13/01/2022 00:38	Interna-Não programada-Meio ambiente-Vento	13800	71	14317	1114, 35
607 2	1	2022	14939	1	352	MU12220 645	2022155238	1	3	12/01/2022 10:53	12/01/2022 17:57	Interna-Não programada-Meio ambiente-Vento	13800	76	13703	537,0 67
607 2	1	2022	14916	33	76	MA12282 303	2022155351	1	3	12/01/2022 08:50	12/01/2022 17:09	Interna-Não programada-Meio ambiente-Descarga Atmosférica	34500	13	19182	107,9 94
607 2	1	2022	14985	31	180	NQ12392 035	2022155372	1	3	12/01/2022 14:38	12/01/2022 17:26	Interna-Não programada-Meio ambiente-Descarga Atmosférica	34500	4	24019	11,13 78
607 2	1	2022	14916	1	76	CH122188 11	2022155378	1	3	12/01/2022 14:22	12/01/2022 16:54	Interna-Não programada-Meio ambiente-Vento	13800	8	19182	20,17 11
607 2	1	2022	14943	3	197	IH122208 39	2022155388	1	3	12/01/2022 14:23	13/01/2022 11:52	Interna-Não programada-Meio ambiente-Descarga Atmosférica	220	1	14317	21,46 83
607 2	1	2022	14916	32	76	CH211600 88	2022155429	1	3	12/01/2022 14:28	12/01/2022 18:04	Interna-Não programada-Meio ambiente-Vento	220	1	19182	3,585 28
607 2	1	2022	14916	31	209	SD122186 42	2022155545	1	3	12/01/2022 09:40	12/01/2022 18:36	Interna-Não programada-Meio ambiente-Descarga Atmosférica	34500	97	19182	865,2 94
607 2	1	2022	14916	31	209	GH113441 33	2022155732	1	3	12/01/2022 15:25	13/01/2022 02:19	Interna-Não programada-Meio ambiente-Descarga Atmosférica	220	70	19182	762,1 44
607 2	1	2022	14943	3	197	IH214441 31	2022155734	1	3	12/01/2022 15:26	13/01/2022 15:00	Interna-Não programada-Meio ambiente-Descarga Atmosférica	220	1	14317	23,56
607 2	1	2022	14918	31	123	IA122187 98	2022155792	1	3	12/01/2022 15:32	12/01/2022 18:02	Interna-Não programada-Meio ambiente-Vento	34500	4	33461	9,986 67
607 2	1	2022	14916	32	209	SD211536 81	2022155828	1	3	12/01/2022 15:45	12/01/2022 18:18	Interna-Não programada-Meio ambiente-Vento	220	1	19182	2,544 72
607 2	1	2022	14943	2	197	IH123071 29	2022155840	1	3	12/01/2022 12:57	13/01/2022 03:12	Interna-Não programada-Meio ambiente-Vento	13800	14	14317	199,4 22
607 2	1	2022	16494	1	129	27500396 48	2022155901	1	3	12/01/2022 15:58	12/01/2022 22:54	Interna-Não programada-Meio ambiente-Vento	220	1	17426	6,93
607 2	1	2022	14916	32	209	SD213276 66	2022155943	1	3	12/01/2022 16:05	13/01/2022 11:50	Interna-Não programada-Meio ambiente-Descarga Atmosférica	220	2	19182	39,48 5
607 2	1	2022	16494	31	583	10019377 728	2022155947	1	3	12/01/2022 16:06	13/01/2022 16:35	Interna-Não programada-Meio ambiente-Descarga Atmosférica	220	1	17426	24,46 92
607 2	1	2022	14943	3	197	IH122555 58	2022155994	1	3	12/01/2022 16:14	13/01/2022 11:12	Interna-Não programada-Meio ambiente-Descarga Atmosférica	13800	1	14317	18,95 03
607 2	1	2022	14916	32	209	SD122188 36	2022156045	1	3	12/01/2022 13:15	12/01/2022 19:58	Interna-Não programada-Meio ambiente-Descarga Atmosférica	34500	20	19182	134,0 39
607 2	1	2022	16494	1	583	27501155 96	2022156182	1	3	12/01/2022 16:46	13/01/2022 02:00	Interna-Não programada-Meio ambiente-Vento	220	1	17426	9,233 33
607 2	1	2022	14904	34	283	FB121069 93	2022156254	1	3	12/01/2022 17:02	12/01/2022 22:20	Interna-Não programada-Meio ambiente-Vento	34500	172	11610	911,5 04
607 2	1	2022	14873	2	456	NQ11243 529	2022156286	1	3	12/01/2022 16:53	12/01/2022 19:35	Interna-Não programada-Meio ambiente-Descarga Atmosférica	220	137	6222	369,7 86
607 2	1	2022	16494	31	583	NQ21358 166	2022156323	1	3	12/01/2022 17:14	13/01/2022 13:14	Interna-Não programada-Meio ambiente-Descarga Atmosférica	220	1	17426	19,99 64
607 2	1	2022	14943	31	197	CJ123231 93LD	2022156379	1	3	12/01/2022 17:27	14/01/2022 17:21	Interna-Não programada-Meio ambiente-Vento	34500	187	14317	8955, 07
607 2	1	2022	14918	31	1	FB212729 12	2022156391	1	3	12/01/2022 17:31	13/01/2022 03:12	Interna-Não programada-Meio ambiente-Vento	220	2	33461	19,33 78
607 2	1	2022	14916	33	76	CH112622 42	2022156407	1	3	12/01/2022 17:32	12/01/2022 21:45	Interna-Não programada-Meio ambiente-Descarga Atmosférica	220	63	19182	265,3 35
607 2	1	2022	14917	1	123	GY113833 02	2022156505	1	3	12/01/2022 17:56	13/01/2022 10:21	Interna-Não programada-Meio ambiente-Vento	220	1	6257	16,41 33

607 2	1	2022	14985	31	180	NQ12396 807	2022156599	1	3	12/01/2022 15:55	12/01/2022 23:44	Interna-Não programada-Meio ambiente-Descarga Atmosférica	34500	2	24019	15,61 06
607 2	1	2022	14916	32	209	SD211617 89	2022156738	1	3	12/01/2022 18:35	12/01/2022 18:43	Interna-Não programada-Meio ambiente-Vento	220	1	19182	0,132 22
607 2	1	2022	14904	31	283	JL2126810 3	2022156739	1	3	12/01/2022 18:35	12/01/2022 23:37	Interna-Não programada-Meio ambiente-Descarga Atmosférica	220	1	11610	5,023 89
607 2	1	2022	14904	31	283	JL2126810 1	2022156749	1	3	12/01/2022 18:36	13/01/2022 01:46	Interna-Não programada-Meio ambiente-Descarga Atmosférica	220	1	11610	7,168 06
607 2	1	2022	16494	1	583	NQ11197 629	2022156753	1	3	12/01/2022 18:34	12/01/2022 20:30	Interna-Não programada-Meio ambiente-Descarga Atmosférica	220	62	17426	119,7 81
607 2	1	2022	14943	31	197	TI1231929 7	2022156772	1	3	12/01/2022 10:43	12/01/2022 22:20	Interna-Não programada-Meio ambiente-Descarga Atmosférica	34500	6	14317	69,64 83
607 2	1	2022	14904	1	52	BF112564 43	2022157097	1	3	12/01/2022 19:14	12/01/2022 21:37	Interna-Não programada-Meio ambiente-Vento	220	105	11610	250,1 33
607 2	1	2022	14939	2	352	24000009 37	2022157198	1	3	12/01/2022 19:30	13/01/2022 13:27	Interna-Não programada-Meio ambiente-Vento	220	1	13703	17,93 39
607 2	1	2022	14985	31	180	NQ21237 373	2022157281	1	3	12/01/2022 19:47	13/01/2022 09:38	Interna-Não programada-Meio ambiente-Descarga Atmosférica	220	1	24019	13,84 67
607 2	1	2022	14916	32	209	GY122576 55	2022157309	1	3	12/01/2022 19:54	13/01/2022 03:08	Interna-Não programada-Meio ambiente-Vento	34500	32	19182	231,3 87
607 2	1	2022	14917	1	123	IA212642 14	2022157346	1	3	12/01/2022 20:03	13/01/2022 10:13	Interna-Não programada-Meio ambiente-Vento	220	2	6257	28,30 67
607 2	1	2022	14939	2	352	MU118418 349TS	2022157368	1	3	12/01/2022 19:29	13/01/2022 10:47	Interna-Não programada-Meio ambiente-Descarga Atmosférica	13800	175	13703	2677, 21
607 2	1	2022	14939	1	352	24000142 98	2022157446	1	3	12/01/2022 20:33	13/01/2022 16:50	Interna-Não programada-Meio ambiente-Vento	220	1	13703	20,27 11
607 2	1	2022	14943	2	197	40201193 15	2022157700	1	3	12/01/2022 23:29	13/01/2022 01:00	Interna-Não programada-Meio ambiente-Vento	220	1	14317	1,511 39
607 2	1	2022	14916	1	343	MA12211 597	2022157776	1	3	13/01/2022 02:54	13/01/2022 08:10	Interna-Não programada-Meio ambiente-Descarga Atmosférica	13800	5	19182	26,30 14
607 2	1	2022	14873	2	456	NQ10403 941	2022157858	1	3	13/01/2022 00:26	13/01/2022 07:50	Interna-Não programada-Meio ambiente-Árvore ou Vegetação	13800	12	6222	88,82 33
607 2	1	2022	14873	2	456	NQ10403 941	2022157858	1	3	13/01/2022 00:26	13/01/2022 08:58	Interna-Não programada-Meio ambiente-Árvore ou Vegetação	13800	10	6222	85,43 89
607 2	1	2022	14873	2	456	NQ10403 941	2022157858	1	3	13/01/2022 00:26	14/01/2022 01:44	Interna-Não programada-Meio ambiente-Árvore ou Vegetação	13800	739	6222	1869 5,3
607 2	1	2022	14916	31	209	MA12261 959	2022157886	1	3	13/01/2022 06:09	13/01/2022 11:00	Interna-Não programada-Meio ambiente-Descarga Atmosférica	34500	26	19182	126,0 86
607 2	1	2022	14985	31	180	NQ12375 652	2022157983	1	3	13/01/2022 06:37	13/01/2022 20:51	Interna-Não programada-Meio ambiente-Vento	34500	215	24019	3059, 27
607 2	1	2022	14943	31	197	TI1127109 6	2022157988	1	3	13/01/2022 06:39	13/01/2022 20:34	Interna-Não programada-Meio ambiente-Vento	220	2	14317	27,83 39
607 2	1	2022	14904	31	283	FB123441 20	2022158004	1	3	13/01/2022 06:43	13/01/2022 11:48	Interna-Não programada-Meio ambiente-Vento	34500	2	11610	10,14 94
607 2	1	2022	14916	31	209	GH212544 99	2022158007	1	3	13/01/2022 06:44	13/01/2022 09:27	Interna-Não programada-Meio ambiente-Vento	220	2	19182	5,426 67
607 2	1	2022	14918	31	1	FB120449 74RE	2022158070	1	3	13/01/2022 07:02	13/01/2022 12:48	Interna-Não programada-Meio ambiente-Descarga Atmosférica	34500	238	33461	1370, 62
607 2	1	2022	14985	31	180	10016340 530	2022158097	1	3	13/01/2022 07:09	13/01/2022 22:35	Interna-Não programada-Meio ambiente-Vento	220	1	24019	15,42 92
607 2	1	2022	14904	31	283	FB122521 48	2022158157	1	3	13/01/2022 07:18	13/01/2022 15:27	Interna-Não programada-Meio ambiente-Vento	34500	5	11610	40,70 42
607 2	1	2022	14916	1	76	CH214552 43	2022158226	1	3	13/01/2022 07:30	13/01/2022 11:25	Interna-Não programada-Meio ambiente-Descarga Atmosférica	220	1	19182	3,909 17
607 2	1	2022	14943	31	197	10033237 415	2022158252	1	3	13/01/2022 07:34	14/01/2022 19:02	Interna-Não programada-Meio ambiente-Vento	220	1	14317	35,47 5
607 2	1	2022	14918	31	123	ND12218 839	2022158291	1	3	13/01/2022 07:22	13/01/2022 10:02	Interna-Não programada-Meio ambiente-Descarga Atmosférica	34500	26	33461	68,97 94



607 2	1	2022	14904	32	283	JL1239853 5	2022158331	1	3	13/01/2022 07:47	13/01/2022 11:53	Interna-Não programada-Meio ambiente-Vento	34500	1	11610	4,083 89
607 2	1	2022	14943	31	197	10034973 670	2022158406	1	3	13/01/2022 07:56	14/01/2022 19:01	Interna-Não programada-Meio ambiente-Vento	220	1	14317	35,08 64
607 2	1	2022	14904	31	283	FB122564 42	2022158564	1	3	13/01/2022 07:24	13/01/2022 12:15	Interna-Não programada-Meio ambiente-Vento	34500	23	11610	111,2 5
607 2	1	2022	14985	31	180	NQ12086 268	2022158653	1	3	13/01/2022 08:28	14/01/2022 16:17	Interna-Não programada-Meio ambiente-Vento	34500	1	24019	31,80 5
607 2	1	2022	14963	1	110	FO211469 23	2022158744	1	3	13/01/2022 08:41	13/01/2022 11:04	Interna-Não programada-Meio ambiente-Descarga Atmosférica	220	2	27499	4,763 33
607 2	1	2022	14904	32	283	TE212363 82	2022158811	1	3	13/01/2022 08:48	13/01/2022 14:51	Interna-Não programada-Meio ambiente-Descarga Atmosférica	220	3	11610	18,14 67
607 2	1	2022	14985	31	180	NQ12221 620	2022158857	1	3	13/01/2022 08:49	13/01/2022 14:44	Interna-Não programada-Meio ambiente-Vento	34500	144	24019	849,7 2
607 2	1	2022	14916	31	209	SD122186 42	2022158927	1	3	13/01/2022 07:39	13/01/2022 13:10	Interna-Não programada-Meio ambiente-Descarga Atmosférica	34500	97	19182	534,5 78
607 2	1	2022	14916	1	76	07601	2022158996	1	3	06/01/2022 14:33	06/01/2022 14:37	Interna-Não programada-Meio ambiente-Vento	13800	5018	19182	334,5 33
607 2	1	2022	14916	31	209	07601	2022158996	1	3	06/01/2022 14:33	06/01/2022 14:37	Interna-Não programada-Meio ambiente-Vento	13800	3154	19182	210,2 67
607 2	1	2022	14916	2	76	07601	2022158996	1	3	06/01/2022 14:33	06/01/2022 14:37	Interna-Não programada-Meio ambiente-Vento	13800	2722	19182	181,4 67
607 2	1	2022	14916	33	76	07601	2022158996	1	3	06/01/2022 14:33	06/01/2022 14:37	Interna-Não programada-Meio ambiente-Vento	13800	1496	19182	99,73 33
607 2	1	2022	14916	32	209	07601	2022158996	1	3	06/01/2022 14:33	06/01/2022 14:37	Interna-Não programada-Meio ambiente-Vento	13800	1453	19182	96,86 67
607 2	1	2022	14916	32	76	07601	2022158996	1	3	06/01/2022 14:33	06/01/2022 14:37	Interna-Não programada-Meio ambiente-Vento	13800	152	19182	10,13 33
607 2	1	2022	14985	31	180	NQ12265 692	2022159019	1	3	13/01/2022 09:02	14/01/2022 11:18	Interna-Não programada-Meio ambiente-Árvore ou Vegetação	34500	3	24019	78,79 75
607 2	1	2022	14918	31	123	ND12268 131	2022159122	1	3	13/01/2022 09:28	13/01/2022 12:08	Interna-Não programada-Meio ambiente-Vento	34500	16	33461	42,50 67
607 2	1	2022	16494	31	583	NQ11097 488	2022159169	1	3	13/01/2022 09:36	13/01/2022 20:17	Interna-Não programada-Meio ambiente-Descarga Atmosférica	220	4	17426	42,73 22
607 2	1	2022	16494	3	129	NQ12280 465	2022159212	1	3	13/01/2022 08:40	13/01/2022 17:23	Interna-Não programada-Meio ambiente-Descarga Atmosférica	13800	3	17426	26,11 5
607 2	1	2022	14985	31	180	NQ12293 907	2022159215	1	3	13/01/2022 09:43	13/01/2022 19:05	Interna-Não programada-Meio ambiente-Descarga Atmosférica	34500	5	24019	46,77 92
607 2	1	2022	14916	31	209	SD121705 47	2022159315	1	3	13/01/2022 08:27	14/01/2022 20:31	Interna-Não programada-Meio ambiente-Árvore ou Vegetação	34500	6	19182	216,4 43
607 2	1	2022	14916	31	209	SD121705 47	2022159315	1	3	13/01/2022 08:27	15/01/2022 15:00	Interna-Não programada-Meio ambiente-Árvore ou Vegetação	34500	1	19182	54,56 06
607 2	1	2022	14916	31	209	SD121705 47	2022159315	1	3	13/01/2022 08:27	15/01/2022 17:31	Interna-Não programada-Meio ambiente-Árvore ou Vegetação	34500	8	19182	456,6 07
607 2	1	2022	14985	31	180	NQ21372 005	2022159376	1	3	13/01/2022 10:11	13/01/2022 20:14	Interna-Não programada-Meio ambiente-Vento	220	2	24019	20,08 22
607 2	1	2022	14916	33	76	MA21224 207	2022159450	1	3	13/01/2022 10:23	13/01/2022 18:49	Interna-Não programada-Meio ambiente-Descarga Atmosférica	220	1	19182	8,422 22
607 2	1	2022	14916	33	76	SD113892 36	2022159518	1	3	13/01/2022 10:35	13/01/2022 22:09	Interna-Não programada-Meio ambiente-Inundação	220	1	19182	11,55 72
607 2	1	2022	16494	31	583	NQ21369 943	2022159534	1	3	13/01/2022 10:38	13/01/2022 21:35	Interna-Não programada-Meio ambiente-Descarga Atmosférica	220	2	17426	21,89 89
607 2	1	2022	14978	32	216	BF122445 71	2022159566	1	3	13/01/2022 10:44	13/01/2022 12:47	Interna-Não programada-Meio ambiente-Descarga Atmosférica	34500	24	8646	48,81 33
607 2	1	2022	16494	31	583	BF212400 90	2022159595	1	3	13/01/2022 10:52	13/01/2022 23:25	Interna-Não programada-Meio ambiente-Vento	220	2	17426	25,1
607 2	1	2022	14916	32	209	SD122188 36	2022159852	1	3	13/01/2022 11:43	13/01/2022 14:57	Interna-Não programada-Meio ambiente-Descarga Atmosférica	34500	20	19182	64,57 22



607 2	1	2022	14904	31	283	FB211286 25	2022159885	1	3	13/01/2022 11:54	13/01/2022 19:17	Interna-Não programada-Meio ambiente-Vento	220	1	11610	7,368 33
607 2	1	2022	14978	32	216	BF212446 15	2022159896	1	3	13/01/2022 11:56	13/01/2022 13:32	Interna-Não programada-Meio ambiente-Vento	220	2	8646	3,19
607 2	1	2022	14904	34	283	FB212642 42	2022159898	1	3	13/01/2022 11:56	13/01/2022 19:01	Interna-Não programada-Meio ambiente-Vento	220	1	11610	7,076 39
607 2	1	2022	14916	1	209	SD122086 72	2022159923	1	3	13/01/2022 10:28	13/01/2022 17:29	Interna-Não programada-Meio ambiente-Vento	13800	32	19182	224,0 62
607 2	1	2022	14978	33	216	NQ12371 119	2022160041	1	3	13/01/2022 12:30	14/01/2022 22:21	Interna-Não programada-Meio ambiente-Vento	34500	2	8646	67,68 83
607 2	1	2022	16494	31	583	BF122531 74	2022160099	1	3	13/01/2022 12:39	13/01/2022 17:07	Interna-Não programada-Meio ambiente-Vento	34500	7	17426	31,26 67
607 2	1	2022	14916	1	209	86800091 08	2022160125	1	3	13/01/2022 12:48	13/01/2022 18:38	Interna-Não programada-Meio ambiente-Vento	220	1	19182	5,818 06
607 2	1	2022	14978	32	216	JL2137115 6	2022160147	1	3	13/01/2022 12:55	13/01/2022 16:55	Interna-Não programada-Meio ambiente-Vento	220	2	8646	7,978 89
607 2	1	2022	14943	1	197	IH122821 61	2022160158	1	3	13/01/2022 12:34	13/01/2022 14:41	Interna-Não programada-Meio ambiente-Descarga Atmosférica	13800	1559	14317	3296, 42
607 2	1	2022	14963	1	197	IH122821 61	2022160158	1	3	13/01/2022 12:34	13/01/2022 14:41	Interna-Não programada-Meio ambiente-Descarga Atmosférica	13800	1	27499	2,114 44
607 2	1	2022	14916	1	343	MA21349 657	2022160192	1	3	13/01/2022 13:07	13/01/2022 18:55	Interna-Não programada-Meio ambiente-Vento	220	1	19182	5,800 83
607 2	1	2022	14930	1	259	JL1123984 6	2022160275	1	3	13/01/2022 13:22	13/01/2022 22:02	Interna-Não programada-Meio ambiente-Vento	220	1	53461	8,661 39
607 2	1	2022	14939	2	352	MU12391 658	2022160355	1	3	13/01/2022 13:37	13/01/2022 15:51	Interna-Não programada-Meio ambiente-Vento	13800	34	13703	75,82
607 2	1	2022	14916	31	209	SD123303 20	2022160404	1	3	13/01/2022 13:36	13/01/2022 15:47	Interna-Não programada-Meio ambiente-Vento	34500	23	19182	49,88 44
607 2	1	2022	14916	31	209	10018795 402	2022160484	1	3	13/01/2022 14:07	14/01/2022 16:03	Interna-Não programada-Meio ambiente-Descarga Atmosférica	220	1	19182	25,93 25
607 2	1	2022	14916	33	76	MA21282 292	2022160524	1	3	13/01/2022 14:17	13/01/2022 17:11	Interna-Não programada-Meio ambiente-Vento	220	1	19182	2,895 83
607 2	1	2022	14943	2	197	IH212922 41	2022160551	1	3	13/01/2022 14:24	14/01/2022 00:19	Interna-Não programada-Meio ambiente-Descarga Atmosférica	220	1	14317	9,910 83
607 2	1	2022	14873	1	18	NQ21197 635	2022160636	1	3	13/01/2022 14:41	14/01/2022 06:07	Interna-Não programada-Meio ambiente-Vento	220	1	6222	15,42 11
607 2	1	2022	14978	32	216	JL1232413 3	2022160644	1	3	13/01/2022 14:41	13/01/2022 22:01	Interna-Não programada-Meio ambiente-Vento	34500	5	8646	36,63 06
607 2	1	2022	14916	32	209	SD212710 16	2022160745	1	3	13/01/2022 15:09	13/01/2022 17:31	Interna-Não programada-Meio ambiente-Descarga Atmosférica	220	1	19182	2,354 17
607 2	1	2022	14943	3	197	IH212208 39	2022160792	1	3	13/01/2022 15:21	13/01/2022 19:04	Interna-Não programada-Meio ambiente-Descarga Atmosférica	220	1	14317	3,703 89
607 2	1	2022	14916	31	209	GH121512 37	2022160819	1	3	13/01/2022 15:29	13/01/2022 22:40	Interna-Não programada-Meio ambiente-Descarga Atmosférica	34500	67	19182	481,1 34
607 2	1	2022	14918	33	123	GV212673 52	2022160853	1	3	13/01/2022 15:36	14/01/2022 00:10	Interna-Não programada-Meio ambiente-Vento	220	1	33461	8,555 83
607 2	1	2022	14916	31	209	SD213932 45	2022160882	1	3	13/01/2022 15:42	14/01/2022 17:10	Interna-Não programada-Meio ambiente-Vento	220	2	19182	50,91 94
607 2	1	2022	14978	1	216	JL1126203 6	2022160972	1	3	13/01/2022 15:59	13/01/2022 22:50	Interna-Não programada-Meio ambiente-Vento	220	142	8646	972,7 79
607 2	1	2022	16494	1	583	27501155 96	2022161107	1	3	13/01/2022 08:42	13/01/2022 19:59	Interna-Não programada-Meio ambiente-Vento	220	1	17426	11,28 78
607 2	1	2022	14916	32	209	SD213178 92	2022161395	1	3	13/01/2022 18:41	14/01/2022 06:01	Interna-Não programada-Meio ambiente-Vento	220	1	19182	11,32 47
607 2	1	2022	14904	31	283	10035507 460	2022161398	1	3	13/01/2022 17:41	13/01/2022 20:48	Interna-Não programada-Meio ambiente-Vento	220	1	11610	3,115 56
607 2	1	2022	14916	32	209	SD122543 53	2022161429	1	3	13/01/2022 17:48	14/01/2022 13:48	Interna-Não programada-Meio ambiente-Vento	34500	2	19182	39,98 11

607 2	1	2022	14943	3	197	IH122361 14	2022161463	1	3	13/01/2022 17:57	13/01/2022 22:38	Interna-Não programada-Meio ambiente-Descarga Atmosférica	13800	1	14317	4,667 78
607 2	1	2022	16494	3	129	NQ21268 704	2022161512	1	3	13/01/2022 18:09	13/01/2022 22:00	Interna-Não programada-Meio ambiente-Vento	220	1	17426	3,849 72
607 2	1	2022	14978	1	216	JL2107611 9	2022161551	1	3	13/01/2022 18:19	14/01/2022 01:08	Interna-Não programada-Meio ambiente-Descarga Atmosférica	220	1	8646	6,816 67
607 2	1	2022	16494	31	583	NQ21359 883	2022161899	1	3	13/01/2022 19:20	15/01/2022 10:59	Interna-Não programada-Meio ambiente-Vento	220	1	17426	39,64 19
607 2	1	2022	14917	1	123	GY212982 65	2022161934	1	3	13/01/2022 19:26	14/01/2022 09:26	Interna-Não programada-Meio ambiente-Descarga Atmosférica	220	1	6257	13,98 94
607 2	1	2022	14978	32	216	BF123652 82	2022162034	1	3	13/01/2022 19:45	14/01/2022 08:30	Interna-Não programada-Meio ambiente-Vento	34500	49	8646	624,4 37
607 2	1	2022	14943	31	197	TI1231929 7	2022162074	1	3	13/01/2022 17:07	14/01/2022 18:34	Interna-Não programada-Meio ambiente-Descarga Atmosférica	34500	6	14317	152,6 52
607 2	1	2022	14904	31	283	JL1225763 6LD	2022162083	1	3	13/01/2022 19:55	14/01/2022 21:03	Interna-Não programada-Meio ambiente-Vento	34500	1	11610	25,12 19
607 2	1	2022	14963	1	110	24100173 26	2022162128	1	3	13/01/2022 20:09	13/01/2022 22:15	Interna-Não programada-Meio ambiente-Vento	220	1	27499	2,098 06
607 2	1	2022	14916	1	209	SD113464 94	2022162146	1	3	13/01/2022 20:14	14/01/2022 18:25	Interna-Não programada-Meio ambiente-Descarga Atmosférica	220	7	19182	155,2 27
607 2	1	2022	14916	31	209	SD121705 52	2022162187	1	3	13/01/2022 19:16	14/01/2022 23:50	Interna-Não programada-Meio ambiente-Vento	34500	11	19182	314,1 17
607 2	1	2022	14917	1	123	GY212683 78	2022162214	1	3	13/01/2022 20:31	14/01/2022 11:42	Interna-Não programada-Meio ambiente-Descarga Atmosférica	220	1	6257	15,17 92
607 2	1	2022	14916	1	76	82000147 8	2022162310	1	3	13/01/2022 21:09	14/01/2022 00:24	Interna-Não programada-Meio ambiente-Vento	220	1	19182	3,245 83
607 2	1	2022	16494	2	129	NQ11262 807	2022162358	1	3	13/01/2022 21:08	14/01/2022 00:55	Interna-Não programada-Meio ambiente-Vento	220	158	17426	600,1 81
607 2	1	2022	14985	31	180	NQ21372 005	2022162386	1	3	13/01/2022 21:39	14/01/2022 17:24	Interna-Não programada-Meio ambiente-Descarga Atmosférica	220	2	24019	39,47 39
607 2	1	2022	14943	31	197	TI2133394 5	2022162391	1	3	13/01/2022 21:44	14/01/2022 01:27	Interna-Não programada-Meio ambiente-Vento	220	1	14317	3,711 94
607 2	1	2022	14985	31	180	NQ12396 807	2022162420	1	3	13/01/2022 21:02	14/01/2022 19:37	Interna-Não programada-Meio ambiente-Vento	34500	4	24019	90,33 22
607 2	1	2022	14943	2	197	40200589 09	2022162528	1	3	13/01/2022 23:41	14/01/2022 01:20	Interna-Não programada-Meio ambiente-Vento	220	1	14317	1,638 33
607 2	1	2022	14916	1	209	USD-TR3	2022162625	1	3	14/01/2022 05:03	14/01/2022 05:07	Interna-Não programada-Meio ambiente-Vento	13800	2463	19182	141,6 22
607 2	1	2022	14916	1	76	USD-TR3	2022162625	1	3	14/01/2022 05:04	14/01/2022 05:07	Interna-Não programada-Meio ambiente-Vento	13800	5019	19182	284,4 1
607 2	1	2022	14916	31	209	USD-TR3	2022162625	1	3	14/01/2022 05:04	14/01/2022 05:07	Interna-Não programada-Meio ambiente-Vento	13800	3140	19182	177,9 33
607 2	1	2022	14916	2	76	USD-TR3	2022162625	1	3	14/01/2022 05:04	14/01/2022 05:07	Interna-Não programada-Meio ambiente-Vento	13800	2855	19182	161,7 83
607 2	1	2022	14916	33	76	USD-TR3	2022162625	1	3	14/01/2022 05:04	14/01/2022 05:07	Interna-Não programada-Meio ambiente-Vento	13800	1495	19182	84,71 67
607 2	1	2022	14916	32	209	USD-TR3	2022162625	1	3	14/01/2022 05:04	14/01/2022 05:07	Interna-Não programada-Meio ambiente-Vento	13800	1451	19182	82,22 33
607 2	1	2022	14916	32	76	USD-TR3	2022162625	1	3	14/01/2022 05:04	14/01/2022 05:07	Interna-Não programada-Meio ambiente-Vento	13800	164	19182	9,293 33
607 2	1	2022	14918	31	1	USD-TR3	2022162625	1	3	14/01/2022 05:04	14/01/2022 05:07	Interna-Não programada-Meio ambiente-Vento	13800	1929	33461	116,2 76
607 2	1	2022	14918	1	189	USD-TR3	2022162625	1	3	14/01/2022 05:04	14/01/2022 05:07	Interna-Não programada-Meio ambiente-Vento	13800	1361	33461	82,03 81
607 2	1	2022	14930	35	374	USD-TR3	2022162625	1	3	14/01/2022 05:04	14/01/2022 05:07	Interna-Não programada-Meio ambiente-Vento	13800	265	53461	15,97 36
607 2	1	2022	14918	1	1	USD-TR3	2022162625	1	3	14/01/2022 05:04	14/01/2022 05:07	Interna-Não programada-Meio ambiente-Vento	13800	5518	33461	344,8 75

607 2	1	2022	14918	1	499	USD-TR3	2022162625	1	3	14/01/2022 05:04	14/01/2022 05:07	Interna-Não programada-Meio ambiente-Vento	13800	3500	33461	218,7 5
607 2	1	2022	14918	2	499	USD-TR3	2022162625	1	3	14/01/2022 05:04	14/01/2022 05:07	Interna-Não programada-Meio ambiente-Vento	13800	1781	33461	111,3 13
607 2	1	2022	14918	2	1	USD-TR3	2022162625	1	3	14/01/2022 05:04	14/01/2022 05:07	Interna-Não programada-Meio ambiente-Vento	13800	1223	33461	76,43 75
607 2	1	2022	14918	1	111	USD-TR3	2022162625	1	3	14/01/2022 05:04	14/01/2022 05:07	Interna-Não programada-Meio ambiente-Vento	13800	559	33461	34,93 75
607 2	1	2022	14918	2	429	USD-TR3	2022162625	1	3	14/01/2022 05:04	14/01/2022 05:07	Interna-Não programada-Meio ambiente-Vento	13800	545	33461	34,06 25
607 2	1	2022	14918	32	1	USD-TR3	2022162625	1	3	14/01/2022 05:04	14/01/2022 05:07	Interna-Não programada-Meio ambiente-Vento	13800	427	33461	26,68 75
607 2	1	2022	14918	33	1	USD-TR3	2022162625	1	3	14/01/2022 05:04	14/01/2022 05:07	Interna-Não programada-Meio ambiente-Vento	13800	256	33461	16
607 2	1	2022	14918	1	429	USD-TR3	2022162625	1	3	14/01/2022 05:04	14/01/2022 05:07	Interna-Não programada-Meio ambiente-Vento	13800	95	33461	5,937 5
607 2	1	2022	14918	1	262	USD-TR3	2022162625	1	3	14/01/2022 05:04	14/01/2022 05:07	Interna-Não programada-Meio ambiente-Vento	13800	7159	33461	387,7 79
607 2	1	2022	14918	2	262	USD-TR3	2022162625	1	3	14/01/2022 05:04	14/01/2022 05:07	Interna-Não programada-Meio ambiente-Vento	13800	3620	33461	196,0 83
607 2	1	2022	14918	33	123	USD-TR3	2022162625	1	3	14/01/2022 05:04	14/01/2022 05:07	Interna-Não programada-Meio ambiente-Vento	13800	1979	33461	107,1 96
607 2	1	2022	14918	31	123	USD-TR3	2022162625	1	3	14/01/2022 05:04	14/01/2022 05:07	Interna-Não programada-Meio ambiente-Vento	13800	1861	33461	100,8 04
607 2	1	2022	14918	1	472	USD-TR3	2022162625	1	3	14/01/2022 05:04	14/01/2022 05:07	Interna-Não programada-Meio ambiente-Vento	13800	1122	33461	60,77 5
607 2	1	2022	14918	32	123	USD-TR3	2022162625	1	3	14/01/2022 05:04	14/01/2022 05:07	Interna-Não programada-Meio ambiente-Vento	13800	315	33461	17,06 25
607 2	1	2022	14918	2	472	USD-TR3	2022162625	1	3	14/01/2022 05:04	14/01/2022 05:07	Interna-Não programada-Meio ambiente-Vento	13800	143	33461	7,745 83
607 2	1	2022	14918	31	262	USD-TR3	2022162625	1	3	14/01/2022 05:04	14/01/2022 05:07	Interna-Não programada-Meio ambiente-Vento	13800	3	33461	0,162 5
607 2	1	2022	14917	1	123	USD-TR3	2022162625	1	3	14/01/2022 05:04	14/01/2022 05:07	Interna-Não programada-Meio ambiente-Vento	13800	6248	6257	371,4 09
607 2	1	2022	14985	31	180	NQ21147 656	2022162685	1	3	14/01/2022 06:07	14/01/2022 08:48	Interna-Não programada-Meio ambiente-Vento	220	1	24019	2,682 22
607 2	1	2022	14918	31	123	IA122532 49LD	2022162787	1	3	14/01/2022 06:41	14/01/2022 09:47	Interna-Não programada-Meio ambiente-Vento	34500	7	33461	21,58 72
607 2	1	2022	14918	31	123	ND12164 550	2022162851	1	3	14/01/2022 07:05	14/01/2022 09:22	Interna-Não programada-Meio ambiente-Vento	34500	224	33461	507,7 96
607 2	1	2022	14916	32	209	SD213179 16	2022162910	1	3	14/01/2022 07:18	14/01/2022 22:48	Interna-Não programada-Meio ambiente-Vento	220	1	19182	15,48 72
607 2	1	2022	14943	3	197	IH122206 33	2022162953	1	3	14/01/2022 07:26	14/01/2022 11:43	Interna-Não programada-Meio ambiente-Vento	13800	28	14317	119,5 99
607 2	1	2022	14904	31	283	FB112550 61	2022163008	1	3	14/01/2022 07:35	14/01/2022 11:19	Interna-Não programada-Meio ambiente-Descarga Atmosférica	220	14	11610	52,15 39
607 2	1	2022	14985	31	180	NQ12280 444	2022163009	1	3	14/01/2022 06:38	14/01/2022 11:57	Interna-Não programada-Meio ambiente-Vento	34500	11	24019	58,36 72
607 2	1	2022	14939	1	352	MU12187 945	2022163016	1	3	14/01/2022 06:24	14/01/2022 15:41	Interna-Não programada-Meio ambiente-Descarga Atmosférica	13800	3	13703	27,85 42
607 2	1	2022	14916	32	209	SD123441 06	2022163188	1	3	14/01/2022 07:56	14/01/2022 17:47	Interna-Não programada-Meio ambiente-Vento	34500	7	19182	68,91 89
607 2	1	2022	14985	31	180	NQ12293 886	2022163222	1	3	14/01/2022 07:47	14/01/2022 12:19	Interna-Não programada-Meio ambiente-Vento	34500	14	24019	63,27 61
607 2	1	2022	14916	31	209	10016354 255	2022163226	1	3	14/01/2022 08:11	14/01/2022 20:35	Interna-Não programada-Meio ambiente-Vento	220	1	19182	12,40 06
607 2	1	2022	14943	31	197	TI1234461 3	2022163240	1	3	14/01/2022 08:14	15/01/2022 00:10	Interna-Não programada-Meio ambiente-Vento	34500	8	14317	127,4 42

607 2	1	2022	16494	3	129	NQ12378 064	2022163291	1	3	14/01/2022 07:14	14/01/2022 09:55	Interna-Não programada-Meio ambiente-Descarga Atmosférica	13800	5	17426	13,39 58
607 2	1	2022	14873	2	456	NQ21348 700	2022163328	1	3	14/01/2022 08:27	14/01/2022 11:07	Interna-Não programada-Meio ambiente-Vento	220	1	6222	2,650 28
607 2	1	2022	14978	33	216	NQ21378 095	2022163415	1	3	14/01/2022 08:38	14/01/2022 22:38	Interna-Não programada-Meio ambiente-Vento	220	1	8646	13,99 83
607 2	1	2022	16494	31	583	NQ21221 898	2022163430	1	3	14/01/2022 08:40	14/01/2022 21:57	Interna-Não programada-Meio ambiente-Descarga Atmosférica	220	1	17426	13,27 19
607 2	1	2022	14943	3	197	IH212362 86	2022163469	1	3	14/01/2022 08:46	14/01/2022 11:30	Interna-Não programada-Meio ambiente-Descarga Atmosférica	220	1	14317	2,721 39
607 2	1	2022	14916	32	209	SD213276 66	2022163515	1	3	14/01/2022 08:53	14/01/2022 22:33	Interna-Não programada-Meio ambiente-Vento	220	2	19182	27,34 78
607 2	1	2022	14943	3	197	IH212768 16	2022163531	1	3	14/01/2022 08:55	14/01/2022 14:57	Interna-Não programada-Meio ambiente-Descarga Atmosférica	220	2	14317	12,04 44
607 2	1	2022	14904	1	52	BF212800 67	2022163535	1	3	14/01/2022 08:56	14/01/2022 12:06	Interna-Não programada-Meio ambiente-Descarga Atmosférica	220	1	11610	3,161 39
607 2	1	2022	14918	31	1	67300013 26	2022163693	1	3	14/01/2022 09:17	14/01/2022 16:17	Interna-Não programada-Meio ambiente-Vento	220	1	33461	6,995 56
607 2	1	2022	14978	32	216	JL1238334 0	2022163708	1	3	14/01/2022 09:19	14/01/2022 11:02	Interna-Não programada-Meio ambiente-Vento	34500	77	8646	131,8 2
607 2	1	2022	14918	31	123	IA121645 39	2022163980	1	3	14/01/2022 10:01	14/01/2022 19:15	Interna-Não programada-Meio ambiente-Vento	34500	28	33461	258,1 76
607 2	1	2022	14985	31	180	44000001 88	2022163982	1	3	14/01/2022 10:03	14/01/2022 12:35	Interna-Não programada-Meio ambiente-Vento	220	1	24019	2,519 17
607 2	1	2022	16494	31	583	BF122531 74	2022163996	1	3	14/01/2022 10:03	14/01/2022 15:54	Interna-Não programada-Meio ambiente-Descarga Atmosférica	34500	7	17426	40,94 42
607 2	1	2022	14918	31	1	FB211432 72	2022164033	1	3	14/01/2022 10:13	15/01/2022 09:47	Interna-Não programada-Meio ambiente-Vento	220	1	33461	23,56 08
607 2	1	2022	14873	2	456	NQ21281 638	2022164037	1	3	14/01/2022 10:13	16/01/2022 13:21	Interna-Não programada-Meio ambiente-Vento	220	1	6222	51,11 81
607 2	1	2022	14917	1	123	GY213911 21	2022164051	1	3	14/01/2022 10:17	14/01/2022 15:41	Interna-Não programada-Meio ambiente-Descarga Atmosférica	220	1	6257	5,395 83
607 2	1	2022	14916	1	343	16200083 52	2022164067	1	3	14/01/2022 10:22	14/01/2022 13:25	Interna-Não programada-Meio ambiente-Vento	220	1	19182	3,043 33
607 2	1	2022	14873	2	456	NQ21311 439	2022164085	1	3	14/01/2022 10:27	14/01/2022 21:25	Interna-Não programada-Meio ambiente-Descarga Atmosférica	220	1	6222	10,95 44
607 2	1	2022	14916	33	76	SD123892 00	2022164185	1	3	14/01/2022 09:49	14/01/2022 22:02	Interna-Não programada-Meio ambiente-Descarga Atmosférica	34500	64	19182	780,9 07
607 2	1	2022	14873	2	456	NQ12264 564	2022164195	1	3	14/01/2022 10:09	14/01/2022 12:28	Interna-Não programada-Meio ambiente-Descarga Atmosférica	13800	9	6222	20,78 75
607 2	1	2022	14916	31	209	CH212778 13	2022164197	1	3	14/01/2022 10:51	14/01/2022 18:55	Interna-Não programada-Meio ambiente-Vento	220	1	19182	8,058 06
607 2	1	2022	16494	2	129	10006751 162	2022164249	1	3	14/01/2022 11:03	14/01/2022 17:59	Interna-Não programada-Meio ambiente-Vento	220	1	17426	6,925
607 2	1	2022	14917	1	123	15500312 87	2022164294	1	3	14/01/2022 11:12	14/01/2022 15:15	Interna-Não programada-Meio ambiente-Vento	220	1	6257	4,049 72
607 2	1	2022	14873	2	456	NQ12371 848	2022164333	1	3	14/01/2022 10:35	14/01/2022 13:54	Interna-Não programada-Meio ambiente-Descarga Atmosférica	13800	23	6222	75,97 03
607 2	1	2022	14904	31	283	FB112550 63	2022164383	1	3	14/01/2022 11:36	14/01/2022 20:28	Interna-Não programada-Meio ambiente-Vento	220	18	11610	159,3 3
607 2	1	2022	14918	31	123	ND12229 960	2022164449	1	3	14/01/2022 11:51	15/01/2022 00:20	Interna-Não programada-Meio ambiente-Vento	34500	47	33461	586,2 86
607 2	1	2022	14904	32	283	TE213285 33	2022164484	1	3	14/01/2022 12:00	14/01/2022 15:19	Interna-Não programada-Meio ambiente-Descarga Atmosférica	220	2	11610	6,611 67
607 2	1	2022	14918	31	123	ND12242 838	2022164523	1	3	14/01/2022 12:10	15/01/2022 02:36	Interna-Não programada-Meio ambiente-Vento	34500	1	33461	14,43 22
607 2	1	2022	14916	32	209	GY122112 48	2022164563	1	3	14/01/2022 12:19	14/01/2022 18:22	Interna-Não programada-Meio ambiente-Descarga Atmosférica	34500	136	19182	821,2 51

607 2	1	2022	14978	32	216	JL1232413 3	2022164607	1	3	14/01/2022 12:27	14/01/2022 18:46	Interna-Não programada-Meio ambiente-Vento	34500	2	8646	12,60 06
607 2	1	2022	14943	1	197	40200226 80	2022164638	1	3	14/01/2022 12:37	14/01/2022 19:42	Interna-Não programada-Meio ambiente-Vento	220	1	14317	7,071 94
607 2	1	2022	14916	31	209	CH212088 19	2022164647	1	3	14/01/2022 12:41	14/01/2022 19:04	Interna-Não programada-Meio ambiente-Descarga Atmosférica	220	1	19182	6,383 33
607 2	1	2022	14985	31	180	NQ12056 787RE	2022164678	1	3	14/01/2022 12:49	14/01/2022 16:40	Interna-Não programada-Meio ambiente-Vento	34500	68	24019	261,1 39
607 2	1	2022	14985	31	180	NQ12056 787RE	2022164678	1	3	14/01/2022 19:36	14/01/2022 20:38	Interna-Não programada-Meio ambiente-Vento	34500	73	24019	75,25 08
607 2	1	2022	14943	31	197	TI2119770 6	2022164679	1	3	14/01/2022 12:49	15/01/2022 08:40	Interna-Não programada-Meio ambiente-Vento	220	1	14317	19,83 36
607 2	1	2022	14873	2	456	NQ12264 564	2022164836	1	3	14/01/2022 13:02	14/01/2022 17:45	Interna-Não programada-Meio ambiente-Descarga Atmosférica	13800	12	6222	56,43 33
607 2	1	2022	14943	2	197	IH123071 29	2022164858	1	3	14/01/2022 13:12	14/01/2022 16:25	Interna-Não programada-Meio ambiente-Descarga Atmosférica	13800	13	14317	41,63 25
607 2	1	2022	14943	1	197	40200497 51	2022164887	1	3	14/01/2022 13:36	15/01/2022 09:19	Interna-Não programada-Meio ambiente-Vento	220	1	14317	19,71 36
607 2	1	2022	16494	31	583	20860265	2022164945	1	3	14/01/2022 13:41	15/01/2022 21:54	Interna-Não programada-Meio ambiente-Descarga Atmosférica	34500	9	17426	289,8 45
607 2	1	2022	14918	31	123	IA122187 98	2022164984	1	3	14/01/2022 07:21	14/01/2022 17:27	Interna-Não programada-Meio ambiente-Descarga Atmosférica	34500	4	33461	40,35
607 2	1	2022	14943	3	197	IH121816 37	2022165047	1	3	14/01/2022 13:55	15/01/2022 21:57	Interna-Não programada-Meio ambiente-Vento	13800	8	14317	256,1 87
607 2	1	2022	14930	1	259	JL1123984 6	2022165052	1	3	14/01/2022 13:56	14/01/2022 18:46	Interna-Não programada-Meio ambiente-Vento	220	1	53461	4,824 17
607 2	1	2022	14918	31	1	FB123842 11	2022165203	1	3	14/01/2022 12:58	14/01/2022 17:28	Interna-Não programada-Meio ambiente-Descarga Atmosférica	34500	45	33461	202,1 62
607 2	1	2022	14939	1	47	ET121688 52	2022165244	1	3	14/01/2022 14:29	17/01/2022 20:29	Interna-Não programada-Meio ambiente-Descarga Atmosférica	13800	5	13703	389,9 78
607 2	1	2022	14939	1	47	ET121688 52	2022165244	1	3	14/01/2022 14:29	17/01/2022 22:25	Interna-Não programada-Meio ambiente-Descarga Atmosférica	13800	2	13703	159,8 67
607 2	1	2022	14916	1	76	CH110281 38	2022165266	1	3	14/01/2022 14:39	15/01/2022 00:59	Interna-Não programada-Meio ambiente-Descarga Atmosférica	220	80	19182	826,6 22
607 2	1	2022	14873	1	18	NQ111171 116	2022165296	1	3	14/01/2022 14:46	14/01/2022 19:26	Interna-Não programada-Meio ambiente-Descarga Atmosférica	220	2	6222	9,32
607 2	1	2022	16494	2	129	27500866 26	2022165350	1	3	14/01/2022 14:53	14/01/2022 20:45	Interna-Não programada-Meio ambiente-Vento	220	1	17426	5,864 17
607 2	1	2022	14904	31	283	34800188 02	2022165486	1	3	14/01/2022 15:09	14/01/2022 17:02	Interna-Não programada-Meio ambiente-Vento	220	1	11610	1,880 83
607 2	1	2022	14873	2	456	NQ12371 848	2022165544	1	3	14/01/2022 14:26	14/01/2022 19:40	Interna-Não programada-Meio ambiente-Vento	13800	23	6222	120,3 09
607 2	1	2022	14916	32	209	SD212576 04	2022165737	1	3	14/01/2022 15:45	14/01/2022 23:57	Interna-Não programada-Meio ambiente-Descarga Atmosférica	220	1	19182	8,185 28
607 2	1	2022	16494	3	129	10022749 711	2022165851	1	3	14/01/2022 16:09	15/01/2022 08:16	Interna-Não programada-Meio ambiente-Vento	220	1	17426	16,10 78
607 2	1	2022	14916	31	209	GH214405 67	2022165880	1	3	14/01/2022 16:15	15/01/2022 04:36	Interna-Não programada-Meio ambiente-Descarga Atmosférica	220	1	19182	12,34 33
607 2	1	2022	14943	3	197	IH122207 07	2022165908	1	3	14/01/2022 16:23	15/01/2022 10:25	Interna-Não programada-Meio ambiente-Vento	13800	11	14317	198,2 6
607 2	1	2022	14918	31	123	IA212620 75	2022165919	1	3	14/01/2022 16:27	15/01/2022 05:01	Interna-Não programada-Meio ambiente-Vento	220	1	33461	12,56 53
607 2	1	2022	14985	31	180	NQ12222 646	2022165942	1	3	14/01/2022 16:25	14/01/2022 22:01	Interna-Não programada-Meio ambiente-Descarga Atmosférica	34500	8	24019	44,75 11
607 2	1	2022	14916	32	209	SD122543 55	2022166103	1	3	14/01/2022 08:47	14/01/2022 19:01	Interna-Não programada-Meio ambiente-Vento	34500	9	19182	92,13 25
607 2	1	2022	14943	1	197	40200307 42	2022166244	1	3	14/01/2022 17:41	15/01/2022 08:58	Interna-Não programada-Meio ambiente-Vento	220	1	14317	15,26 81

607 2	1	2022	14943	31	197	TI1239676 0	2022166310	1	3	14/01/2022 17:50	14/01/2022 21:53	Interna-Não programada-Meio ambiente-Descarga Atmosférica	34500	14	14317	56,61 83
607 2	1	2022	14939	2	352	MU21373 480	2022166315	1	3	14/01/2022 18:01	14/01/2022 20:41	Interna-Não programada-Meio ambiente-Descarga Atmosférica	220	1	13703	2,654 72
607 2	1	2022	14904	32	283	26500053 55	2022166340	1	3	14/01/2022 18:08	15/01/2022 17:23	Interna-Não programada-Meio ambiente-Vento	220	1	11610	23,24 22
607 2	1	2022	14904	32	283	TE213283 57	2022166420	1	3	14/01/2022 18:29	15/01/2022 11:05	Interna-Não programada-Meio ambiente-Descarga Atmosférica	220	1	11610	16,58 53
607 2	1	2022	14904	1	52	BF214033 73	2022166469	1	3	14/01/2022 18:42	15/01/2022 08:11	Interna-Não programada-Meio ambiente-Descarga Atmosférica	220	1	11610	13,48 03
607 2	1	2022	14916	32	209	SD122047 00	2022166479	1	3	14/01/2022 18:44	15/01/2022 02:31	Interna-Não programada-Meio ambiente-Descarga Atmosférica	34500	8	19182	62,22 67
607 2	1	2022	14978	32	216	JL2132413 4	2022166577	1	3	14/01/2022 19:13	15/01/2022 12:47	Interna-Não programada-Meio ambiente-Vento	220	1	8646	17,55 53
607 2	1	2022	14943	31	197	53000003 63	2022166602	1	3	14/01/2022 19:19	15/01/2022 15:37	Interna-Não programada-Meio ambiente-Vento	220	1	14317	20,29 5
607 2	1	2022	14943	2	197	IH122474 93	2022166672	1	3	14/01/2022 19:20	15/01/2022 01:12	Interna-Não programada-Meio ambiente-Descarga Atmosférica	13800	113	14317	661,9 6
607 2	1	2022	14916	33	76	10023780 523	2022166853	1	3	14/01/2022 20:27	15/01/2022 08:05	Interna-Não programada-Meio ambiente-Vento	220	1	19182	11,62 22
607 2	1	2022	14916	32	209	SD122543 55	2022166866	1	3	14/01/2022 19:57	15/01/2022 11:43	Interna-Não programada-Meio ambiente-Vento	34500	9	19182	141,8 15
607 2	1	2022	16494	3	129	NQ11378 063	2022167086	1	3	14/01/2022 22:52	15/01/2022 09:25	Interna-Não programada-Meio ambiente-Vento	220	1	17426	10,54 61
607 2	1	2022	16494	2	129	27500128 25	2022167179	1	3	15/01/2022 02:30	15/01/2022 09:16	Interna-Não programada-Meio ambiente-Vento	220	1	17426	6,767 22
607 2	1	2022	14916	1	343	MA12233 173LD	2022167276	1	3	15/01/2022 05:54	15/01/2022 08:31	Interna-Não programada-Meio ambiente-Vento	13800	4	19182	10,42 89
607 2	1	2022	14873	1	18	NQ12171 080	2022167278	1	3	15/01/2022 05:54	15/01/2022 09:01	Interna-Não programada-Meio ambiente-Vento	13800	11	6222	34,10 92
607 2	1	2022	14916	33	76	MA12114 728	2022167412	1	3	15/01/2022 06:50	15/01/2022 09:51	Interna-Não programada-Meio ambiente-Vento	34500	35	19182	105,2 43
607 2	1	2022	16494	31	583	NQ12317 176	2022167421	1	3	15/01/2022 06:55	15/01/2022 11:06	Interna-Não programada-Meio ambiente-Vento	34500	79	17426	330,3 3
607 2	1	2022	14917	1	123	IA122440 56	2022167525	1	3	15/01/2022 07:14	15/01/2022 10:12	Interna-Não programada-Meio ambiente-Vento	13800	8	6257	23,72 22
607 2	1	2022	14978	32	216	JL2125531 2	2022167530	1	3	15/01/2022 07:23	15/01/2022 16:08	Interna-Não programada-Meio ambiente-Vento	220	1	8646	8,734 72
607 2	1	2022	14916	33	76	SD123892 77	2022167621	1	3	15/01/2022 07:01	15/01/2022 13:05	Interna-Não programada-Meio ambiente-Vento	34500	25	19182	151,3 33
607 2	1	2022	14918	31	1	FB122186 36	2022167624	1	3	15/01/2022 07:45	16/01/2022 11:42	Interna-Não programada-Meio ambiente-Descarga Atmosférica	34500	4	33461	111,7 63
607 2	1	2022	16494	31	583	NQ12345 105	2022167732	1	3	15/01/2022 08:07	15/01/2022 13:50	Interna-Não programada-Meio ambiente-Árvore ou Vegetação	34500	12	17426	68,53 67
607 2	1	2022	14978	1	216	JL1106830 8	2022167766	1	3	15/01/2022 07:20	15/01/2022 10:11	Interna-Não programada-Meio ambiente-Vento	220	125	8646	354,9 65
607 2	1	2022	14916	31	209	SD121705 52	2022167772	1	3	15/01/2022 08:08	15/01/2022 16:19	Interna-Não programada-Meio ambiente-Vento	34500	15	19182	122,6 25
607 2	1	2022	14985	31	180	NQ12243 457	2022167841	1	3	15/01/2022 08:26	15/01/2022 16:05	Interna-Não programada-Meio ambiente-Vento	34500	3	24019	22,93 33
607 2	1	2022	14943	3	197	IH212523 06	2022167847	1	3	15/01/2022 08:28	17/01/2022 15:19	Interna-Não programada-Meio ambiente-Vento	220	1	14317	54,85 36
607 2	1	2022	14963	1	110	24100008 55	2022167866	1	3	15/01/2022 08:32	15/01/2022 10:52	Interna-Não programada-Meio ambiente-Vento	220	1	27499	2,323 89
607 2	1	2022	14985	31	180	NQ21238 450	2022167895	1	3	15/01/2022 08:36	15/01/2022 11:03	Interna-Não programada-Meio ambiente-Vento	220	1	24019	2,444 17
607 2	1	2022	14916	32	209	10034813 606	2022167972	1	3	15/01/2022 08:51	16/01/2022 00:26	Interna-Não programada-Meio ambiente-Vento	220	1	19182	15,58 06

607 2	1	2022	14943	3	197	IH212303 07	2022168033	1	3	15/01/2022 09:03	15/01/2022 12:04	Interna-Não programada-Meio ambiente-Descarga Atmosférica	220	1	14317	3,011 39
607 2	1	2022	14985	31	180	NQ12222 646	2022168059	1	3	15/01/2022 09:02	17/01/2022 20:13	Interna-Não programada-Meio ambiente-Árvore ou Vegetação	34500	8	24019	473,4 8
607 2	1	2022	14918	31	123	ND12268 131	2022168071	1	3	15/01/2022 07:58	15/01/2022 11:46	Interna-Não programada-Meio ambiente-Descarga Atmosférica	34500	16	33461	60,64 89
607 2	1	2022	14963	1	110	24100178 06	2022168146	1	3	15/01/2022 09:28	15/01/2022 12:02	Interna-Não programada-Meio ambiente-Vento	220	1	27499	2,560 28
607 2	1	2022	14917	1	123	GY122679 93	2022168155	1	3	15/01/2022 05:45	15/01/2022 17:14	Interna-Não programada-Meio ambiente-Vento	13800	64	6257	734,6 49
607 2	1	2022	14916	1	76	CH122619 81	2022168166	1	3	15/01/2022 09:33	15/01/2022 14:17	Interna-Não programada-Meio ambiente-Descarga Atmosférica	13800	80	19182	378,4 22
607 2	1	2022	14943	3	197	IH113803 11	2022168271	1	3	15/01/2022 09:55	15/01/2022 16:53	Interna-Não programada-Meio ambiente-Vento	220	1	14317	6,956 11
607 2	1	2022	14943	1	197	40200582 23	2022168334	1	3	15/01/2022 10:09	15/01/2022 12:43	Interna-Não programada-Meio ambiente-Vento	220	1	14317	2,563 06
607 2	1	2022	14873	2	456	NQ12371 848	2022168403	1	3	15/01/2022 10:04	15/01/2022 19:37	Interna-Não programada-Meio ambiente-Vento	13800	16	6222	152,6 76
607 2	1	2022	14873	2	456	NQ12371 848	2022168403	1	3	15/01/2022 10:04	15/01/2022 21:51	Interna-Não programada-Meio ambiente-Vento	13800	5	6222	58,86 81
607 2	1	2022	14873	2	456	NQ12371 848	2022168403	1	3	15/01/2022 10:04	16/01/2022 06:57	Interna-Não programada-Meio ambiente-Vento	13800	1	6222	20,88 14
607 2	1	2022	14873	2	456	NQ12371 848	2022168403	1	3	15/01/2022 11:05	15/01/2022 19:37	Interna-Não programada-Meio ambiente-Vento	13800	1	6222	8,541 11
607 2	1	2022	14873	2	456	NQ12252 378	2022168504	1	3	15/01/2022 10:49	15/01/2022 13:12	Interna-Não programada-Meio ambiente-Vento	13800	16	6222	37,98 22
607 2	1	2022	16494	31	583	BF122531 74	2022168526	1	3	15/01/2022 10:52	15/01/2022 13:41	Interna-Não programada-Meio ambiente-Descarga Atmosférica	34500	7	17426	19,62 92
607 2	1	2022	14904	32	283	CI113226 61	2022168544	1	3	15/01/2022 11:00	15/01/2022 17:33	Interna-Não programada-Meio ambiente-Vento	220	91	11610	595,5 19
607 2	1	2022	14916	32	209	GY122576 55	2022168623	1	3	15/01/2022 11:19	15/01/2022 15:55	Interna-Não programada-Meio ambiente-Vento	34500	24	19182	110,0 6
607 2	1	2022	14916	33	76	SD123891 94	2022168691	1	3	15/01/2022 10:01	15/01/2022 21:22	Interna-Não programada-Meio ambiente-Descarga Atmosférica	34500	18	19182	204,0 1
607 2	1	2022	14916	32	209	SD122576 02	2022168866	1	3	15/01/2022 12:14	15/01/2022 16:03	Interna-Não programada-Meio ambiente-Descarga Atmosférica	34500	3	19182	11,44 33
607 2	1	2022	14873	2	456	NQ12264 564	2022168873	1	3	15/01/2022 11:21	15/01/2022 17:19	Interna-Não programada-Meio ambiente-Árvore ou Vegetação	13800	12	6222	71,43 33
607 2	1	2022	14916	32	209	SD123328 99	2022168897	1	3	15/01/2022 12:21	15/01/2022 17:55	Interna-Não programada-Meio ambiente-Descarga Atmosférica	34500	2	19182	11,12 72
607 2	1	2022	14985	31	180	NQ12353 847	2022168921	1	3	15/01/2022 11:40	15/01/2022 15:30	Interna-Não programada-Meio ambiente-Vento	34500	11	24019	42,09 03
607 2	1	2022	14916	32	209	SD212543 60	2022169008	1	3	15/01/2022 12:46	15/01/2022 13:25	Interna-Não programada-Meio ambiente-Vento	220	1	19182	0,642 5
607 2	1	2022	14943	2	197	IH122084 11	2022169025	1	3	15/01/2022 12:39	15/01/2022 18:01	Interna-Não programada-Meio ambiente-Vento	13800	68	14317	363,9 89
607 2	1	2022	14963	1	110	24100135 03	2022169037	1	3	15/01/2022 12:54	15/01/2022 18:21	Interna-Não programada-Meio ambiente-Vento	220	1	27499	5,445 56
607 2	1	2022	14916	1	343	MA11397 139	2022169069	1	3	15/01/2022 13:00	16/01/2022 06:03	Interna-Não programada-Meio ambiente-Vento	220	1	19182	17,04 14
607 2	1	2022	14978	33	216	JL1240438 5	2022169174	1	3	15/01/2022 13:18	15/01/2022 19:16	Interna-Não programada-Meio ambiente-Vento	34500	58	8646	345,1 48
607 2	1	2022	14943	2	197	40200184 44	2022169200	1	3	15/01/2022 13:41	15/01/2022 21:18	Interna-Não programada-Meio ambiente-Vento	220	1	14317	7,611 11
607 2	1	2022	14943	31	197	TI1239676 0	2022169216	1	3	15/01/2022 10:19	15/01/2022 18:08	Interna-Não programada-Meio ambiente-Vento	34500	11	14317	85,88 86
607 2	1	2022	14943	2	197	10033237 083	2022169306	1	3	15/01/2022 14:17	16/01/2022 01:03	Interna-Não programada-Meio ambiente-Vento	220	1	14317	10,76 08



607 2	1	2022	14943	2	197	IH123754 76	2022169445	1	3	15/01/2022 15:01	15/01/2022 20:08	Interna-Não programada-Meio ambiente-Descarga Atmosférica	13800	45	14317	230,2 38
607 2	1	2022	14943	2	197	IH123754 76	2022169445	1	3	15/01/2022 15:01	16/01/2022 00:01	Interna-Não programada-Meio ambiente-Descarga Atmosférica	13800	1	14317	8,999 72
607 2	1	2022	14943	2	197	IH123754 76	2022169445	1	3	15/01/2022 15:01	16/01/2022 02:26	Interna-Não programada-Meio ambiente-Descarga Atmosférica	13800	1	14317	11,43 06
607 2	1	2022	14943	2	197	IH123754 76	2022169445	1	3	15/01/2022 15:01	16/01/2022 09:32	Interna-Não programada-Meio ambiente-Descarga Atmosférica	13800	9	14317	166,6 68
607 2	1	2022	14943	2	197	IH123754 76	2022169445	1	3	15/01/2022 15:01	16/01/2022 11:40	Interna-Não programada-Meio ambiente-Descarga Atmosférica	13800	1	14317	20,65 72
607 2	1	2022	14943	2	197	IH123754 76	2022169445	1	3	15/01/2022 15:01	16/01/2022 13:37	Interna-Não programada-Meio ambiente-Descarga Atmosférica	13800	2	14317	45,21 33
607 2	1	2022	14943	2	197	IH123754 76	2022169445	1	3	15/01/2022 15:01	16/01/2022 20:12	Interna-Não programada-Meio ambiente-Descarga Atmosférica	13800	1	14317	29,18 31
607 2	1	2022	14939	32	47	MU12269 538	2022169480	1	3	15/01/2022 11:48	15/01/2022 21:09	Interna-Não programada-Meio ambiente-Vento	34500	87	13703	813,2 57
607 2	1	2022	14904	32	283	TE122561 93	2022169511	1	3	15/01/2022 10:32	15/01/2022 19:05	Interna-Não programada-Meio ambiente-Descarga Atmosférica	34500	3	11610	25,63 08
607 2	1	2022	16494	1	583	NQ11308 175	2022169604	1	3	15/01/2022 15:57	15/01/2022 17:44	Interna-Não programada-Meio ambiente-Vento	220	106	17426	189,5 04
607 2	1	2022	14916	32	209	SD211444 02	2022169811	1	3	15/01/2022 16:59	16/01/2022 02:03	Interna-Não programada-Meio ambiente-Vento	220	1	19182	9,055 28
607 2	1	2022	14943	3	197	IH122206 33	2022169968	1	3	15/01/2022 17:56	15/01/2022 22:32	Interna-Não programada-Meio ambiente-Descarga Atmosférica	13800	27	14317	123,8 7
607 2	1	2022	14943	3	197	IH213068 97	2022169978	1	3	15/01/2022 17:58	16/01/2022 10:27	Interna-Não programada-Meio ambiente-Vento	220	1	14317	16,47 58
607 2	1	2022	14916	1	343	16200007 42	2022170026	1	3	15/01/2022 18:06	15/01/2022 21:02	Interna-Não programada-Meio ambiente-Vento	220	1	19182	2,931 11
607 2	1	2022	14943	1	197	40200428 23	2022170041	1	3	15/01/2022 18:08	15/01/2022 22:15	Interna-Não programada-Meio ambiente-Vento	220	1	14317	4,102 5
607 2	1	2022	14943	31	197	10015847 398	2022170061	1	3	15/01/2022 18:12	15/01/2022 20:23	Interna-Não programada-Meio ambiente-Vento	220	1	14317	2,179 17
607 2	1	2022	16494	3	129	NQ12330 279	2022170137	1	3	15/01/2022 18:27	16/01/2022 07:36	Interna-Não programada-Meio ambiente-Descarga Atmosférica	13800	4	17426	52,53 89
607 2	1	2022	14918	31	123	ND12256 420	2022170158	1	3	15/01/2022 17:41	15/01/2022 22:40	Interna-Não programada-Meio ambiente-Vento	34500	18	33461	89,69
607 2	1	2022	16494	1	129	27500046 71	2022170188	1	3	15/01/2022 18:41	15/01/2022 21:18	Interna-Não programada-Meio ambiente-Vento	220	1	17426	2,615 28
607 2	1	2022	14943	3	197	IH213388 00	2022170283	1	3	15/01/2022 17:56	15/01/2022 23:37	Interna-Não programada-Meio ambiente-Descarga Atmosférica	220	1	14317	5,671 11
607 2	1	2022	14978	33	216	10002254 270	2022170314	1	3	15/01/2022 09:35	15/01/2022 19:48	Interna-Não programada-Meio ambiente-Vento	220	1	8646	10,20 06
607 2	1	2022	14939	1	352	MU12068 520	2022170480	1	3	15/01/2022 18:41	15/01/2022 21:36	Interna-Não programada-Meio ambiente-Vento	13800	14	13703	40,70 5
607 2	1	2022	14943	1	197	40200647 52	2022170510	1	3	15/01/2022 19:42	16/01/2022 04:38	Interna-Não programada-Meio ambiente-Vento	220	1	14317	8,921 67
607 2	1	2022	14978	32	216	JL2125531 2	2022170590	1	3	15/01/2022 20:03	15/01/2022 23:51	Interna-Não programada-Meio ambiente-Vento	220	1	8646	3,790 56
607 2	1	2022	14904	1	52	BF113206 01	2022170703	1	3	15/01/2022 20:36	15/01/2022 22:04	Interna-Não programada-Meio ambiente-Vento	220	95	11610	138,9 37
607 2	1	2022	14978	33	216	JL2143152 4	2022170721	1	3	15/01/2022 20:48	16/01/2022 02:09	Interna-Não programada-Meio ambiente-Descarga Atmosférica	220	1	8646	5,35
607 2	1	2022	14918	31	123	IA122187 98	2022170777	1	3	15/01/2022 21:10	16/01/2022 09:47	Interna-Não programada-Meio ambiente-Vento	34500	4	33461	50,42 56
607 2	1	2022	14943	2	197	IH212555 38	2022170829	1	3	15/01/2022 21:37	16/01/2022 01:00	Interna-Não programada-Meio ambiente-Vento	220	1	14317	3,380 83
607 2	1	2022	16494	1	583	27501000 15	2022170904	1	3	15/01/2022 22:52	16/01/2022 20:32	Interna-Não programada-Meio ambiente-Vento	220	1	17426	21,66 94

607 2	1	2022	16494	31	583	10016032 797	2022171008	1	3	16/01/2022 06:02	17/01/2022 09:53	Interna-Não Programada-Meio ambiente-Inundação	220	1	17426	27,84 31
607 2	1	2022	14963	33	152	F0210711 56	2022171023	1	3	16/01/2022 06:16	16/01/2022 08:22	Interna-Não programada-Meio ambiente-Vento	220	1	27499	2,092 5
607 2	1	2022	14985	31	180	NQ12398 048	2022171095	1	3	16/01/2022 06:49	16/01/2022 10:53	Interna-Não programada-Meio ambiente-Vento	34500	103	24019	417,5 22
607 2	1	2022	14916	1	76	MA12261 978	2022171101	1	3	16/01/2022 06:45	16/01/2022 09:06	Interna-Não programada-Meio ambiente-Vento	13800	39	19182	91,02 17
607 2	1	2022	14916	31	209	GH121563 43RE	2022171136	1	3	16/01/2022 07:13	16/01/2022 09:41	Interna-Não programada-Meio ambiente-Vento	34500	178	19182	438,6 22
607 2	1	2022	16494	1	583	10007866 397	2022171238	1	3	16/01/2022 07:47	16/01/2022 10:12	Interna-Não programada-Meio ambiente-Vento	220	1	17426	2,425 28
607 2	1	2022	14918	31	1	FB122778 96	2022171325	1	3	16/01/2022 08:05	16/01/2022 15:27	Interna-Não programada-Meio ambiente-Vento	34500	23	33461	169,1 59
607 2	1	2022	14939	1	207	SE121709 67	2022171412	1	3	16/01/2022 08:46	16/01/2022 21:10	Interna-Não programada-Meio ambiente-Vento	13800	5	13703	61,92 64
607 2	1	2022	14917	1	123	IA211957 51	2022171515	1	3	16/01/2022 09:17	16/01/2022 14:23	Interna-Não programada-Meio ambiente-Vento	220	1	6257	5,110 56
607 2	1	2022	14917	1	123	IA211957 51	2022171515	1	3	16/01/2022 13:41	16/01/2022 14:28	Interna-Não programada-Meio ambiente-Vento	220	58	6257	45,69 11
607 2	1	2022	16494	31	583	TI1235551 3	2022171681	1	3	16/01/2022 10:06	16/01/2022 12:11	Interna-Não programada-Meio ambiente-Descarga Atmosférica	34500	12	17426	24,83
607 2	1	2022	14943	1	197	40200897 12	2022171683	1	3	16/01/2022 10:08	16/01/2022 12:39	Interna-Não programada-Meio ambiente-Vento	220	1	14317	2,509 72
607 2	1	2022	14904	31	283	JL1231464 6	2022171784	1	3	16/01/2022 10:36	16/01/2022 22:12	Interna-Não programada-Meio ambiente-Vento	34500	9	11610	104,3 93
607 2	1	2022	14943	3	197	IH212303 07	2022171846	1	3	16/01/2022 11:10	16/01/2022 13:09	Interna-Não programada-Meio ambiente-Descarga Atmosférica	220	1	14317	1,978 89
607 2	1	2022	14873	2	456	NQ12371 848	2022171857	1	3	16/01/2022 11:13	16/01/2022 20:59	Interna-Não programada-Meio ambiente-Vento	13800	17	6222	166,0 47
607 2	1	2022	14873	2	456	NQ12371 848	2022171857	1	3	16/01/2022 11:13	17/01/2022 03:46	Interna-Não programada-Meio ambiente-Vento	13800	6	6222	99,35 83
607 2	1	2022	14978	1	492	JL2113189 4	2022171908	1	3	16/01/2022 11:37	16/01/2022 21:43	Interna-Não programada-Meio ambiente-Vento	220	1	8646	10,09 25
607 2	1	2022	14916	32	209	GY122576 55	2022171985	1	3	16/01/2022 12:05	16/01/2022 15:21	Interna-Não programada-Meio ambiente-Descarga Atmosférica	34500	32	19182	104,0 62
607 2	1	2022	14873	2	456	NQ12264 564	2022171990	1	3	16/01/2022 11:26	17/01/2022 00:06	Interna-Não programada-Meio ambiente-Vento	13800	12	6222	151,8 07
607 2	1	2022	14916	31	209	SD121705 47	2022172001	1	3	16/01/2022 11:10	16/01/2022 19:02	Interna-Não programada-Meio ambiente-Árvore ou Vegetação	34500	6	19182	47,16 83
607 2	1	2022	14916	31	209	SD121705 47	2022172001	1	3	16/01/2022 11:10	19/01/2022 19:25	Interna-Não programada-Meio ambiente-Árvore ou Vegetação	34500	9	19182	722,2 82
607 2	1	2022	14916	31	209	SD121705 47	2022172001	1	3	19/01/2022 19:25	19/01/2022 21:26	Interna-Não programada-Meio ambiente-Árvore ou Vegetação	34500	70	19182	140,1 75
607 2	1	2022	16494	31	583	BF212672 52	2022172027	1	3	16/01/2022 12:20	16/01/2022 16:35	Interna-Não programada-Meio ambiente-Descarga Atmosférica	220	1	17426	4,239 44
607 2	1	2022	14943	3	197	IH212362 12	2022172065	1	3	16/01/2022 12:40	16/01/2022 15:58	Interna-Não programada-Meio ambiente-Vento	220	1	14317	3,293 61
607 2	1	2022	16494	3	129	NQ10396 041	2022172142	1	3	16/01/2022 13:23	16/01/2022 14:51	Interna-Não programada-Meio ambiente-Vento	13800	27	17426	39,3
607 2	1	2022	16494	3	129	NQ10396 041	2022172142	1	3	16/01/2022 13:23	16/01/2022 20:29	Interna-Não programada-Meio ambiente-Vento	13800	7	17426	49,69 81
607 2	1	2022	16494	3	129	NQ10396 041	2022172142	1	3	16/01/2022 13:23	16/01/2022 21:00	Interna-Não programada-Meio ambiente-Vento	13800	5	17426	38,02 5
607 2	1	2022	16494	3	129	NQ10396 041	2022172142	1	3	16/01/2022 13:23	17/01/2022 13:57	Interna-Não programada-Meio ambiente-Vento	13800	314	17426	7711, 49
607 2	1	2022	16494	3	129	NQ10396 041	2022172142	1	3	16/01/2022 17:43	16/01/2022 17:55	Interna-Não programada-Meio ambiente-Vento	13800	27	17426	5,265

607 2	1	2022	16494	3	129	NQ10396 041	2022172142	1	3	16/01/2022 22:23	16/01/2022 22:32	Interna-Não programada-Meio ambiente-Vento	13800	39	17426	6,142 5
607 2	1	2022	14943	31	197	CJ214503 60	2022172162	1	3	16/01/2022 13:34	16/01/2022 15:20	Interna-Não programada-Meio ambiente-Vento	220	1	14317	1,762 22
607 2	1	2022	14916	1	76	MA12383 374	2022172164	1	3	16/01/2022 13:30	16/01/2022 20:16	Interna-Não programada-Meio ambiente-Descarga Atmosférica	13800	5	19182	33,78 75
607 2	1	2022	14916	33	76	SD113893 21	2022172302	1	3	16/01/2022 14:51	17/01/2022 00:46	Interna-Não Programada-Meio ambiente-Inundação	220	1	19182	9,904 17
607 2	1	2022	14943	31	197	TI1239676 0	2022172311	1	3	16/01/2022 12:16	16/01/2022 19:31	Interna-Não programada-Meio ambiente-Descarga Atmosférica	34500	8	14317	57,96 44
607 2	1	2022	14939	1	352	MU21406 083	2022172376	1	3	16/01/2022 15:19	16/01/2022 19:56	Interna-Não programada-Meio ambiente-Descarga Atmosférica	220	1	13703	4,616 67
607 2	1	2022	14904	34	283	FB214099 41	2022172399	1	3	16/01/2022 15:28	16/01/2022 18:42	Interna-Não programada-Meio ambiente-Vento	220	1	11610	3,226 39
607 2	1	2022	14904	1	52	BF110480 01	2022172534	1	3	16/01/2022 16:25	16/01/2022 17:46	Interna-Não programada-Meio ambiente-Vento	220	44	11610	58,72 78
607 2	1	2022	14943	3	197	IH213509 36	2022172605	1	3	16/01/2022 16:55	16/01/2022 18:53	Interna-Não programada-Meio ambiente-Descarga Atmosférica	220	1	14317	1,962 22
607 2	1	2022	14916	31	209	SD123847 57	2022172620	1	3	16/01/2022 15:40	16/01/2022 19:52	Interna-Não programada-Meio ambiente-Vento	34500	16	19182	67,15 11
607 2	1	2022	14943	3	197	IH112077 28	2022172625	1	3	16/01/2022 16:59	16/01/2022 21:11	Interna-Não programada-Meio ambiente-Vento	220	2	14317	8,377 78
607 2	1	2022	16494	2	129	27500148 95	2022172828	1	3	16/01/2022 18:11	16/01/2022 20:55	Interna-Não programada-Meio ambiente-Vento	220	1	17426	2,729 72
607 2	1	2022	14943	2	197	IH112970 96	2022172912	1	3	16/01/2022 18:34	16/01/2022 20:04	Interna-Não programada-Meio ambiente-Descarga Atmosférica	220	9	14317	13,43 25
607 2	1	2022	14917	1	123	IA120855 26LD	2022172965	1	3	16/01/2022 18:52	16/01/2022 20:49	Interna-Não programada-Meio ambiente-Vento	13800	44	6257	85,64 11
607 2	1	2022	14904	34	283	FB123613 36	2022172966	1	3	16/01/2022 18:50	17/01/2022 09:30	Interna-Não programada-Meio ambiente-Vento	34500	5	11610	73,26 11
607 2	1	2022	14904	34	283	O2830444	2022173237	1	3	16/01/2022 19:43	16/01/2022 19:57	Interna-Não programada-Meio ambiente-Vento	34500	574	11610	128,6 72
607 2	1	2022	14904	34	283	O2830444	2022173237	1	3	16/01/2022 19:43	16/01/2022 21:34	Interna-Não programada-Meio ambiente-Vento	34500	15	11610	27,77 5
607 2	1	2022	14904	34	283	O2830444	2022173237	1	3	16/01/2022 19:43	17/01/2022 14:20	Interna-Não programada-Meio ambiente-Vento	34500	1	11610	18,60 67
607 2	1	2022	14904	34	283	O2830444	2022173237	1	3	16/01/2022 19:43	17/01/2022 14:55	Interna-Não programada-Meio ambiente-Vento	34500	188	11610	3608, 61
607 2	1	2022	14904	34	283	O2830444	2022173237	1	3	16/01/2022 19:43	17/01/2022 15:12	Interna-Não programada-Meio ambiente-Vento	34500	2	11610	38,96 39
607 2	1	2022	14904	34	283	O2830444	2022173237	1	3	16/01/2022 19:43	17/01/2022 17:41	Interna-Não programada-Meio ambiente-Vento	34500	7	11610	153,7 38
607 2	1	2022	14904	34	283	O2830444	2022173237	1	3	17/01/2022 12:25	17/01/2022 12:32	Interna-Não programada-Meio ambiente-Vento	34500	15	11610	1,754 17
607 2	1	2022	14904	34	283	O2830444	2022173237	1	3	17/01/2022 14:21	17/01/2022 14:31	Interna-Não programada-Meio ambiente-Vento	34500	16	11610	2,746 67
607 2	1	2022	14904	34	283	O2830444	2022173237	1	3	17/01/2022 14:56	17/01/2022 15:06	Interna-Não programada-Meio ambiente-Vento	34500	16	11610	2,684 44
607 2	1	2022	14904	34	283	O2830444	2022173237	1	3	17/01/2022 14:56	18/01/2022 00:00	Interna-Não programada-Meio ambiente-Vento	34500	188	11610	1704, 01
607 2	1	2022	14943	1	197	40200867 96	2022173433	1	3	16/01/2022 20:55	17/01/2022 00:01	Interna-Não programada-Meio ambiente-Vento	220	1	14317	3,088 33
607 2	1	2022	14943	3	197	IH211297 88	2022173575	1	3	16/01/2022 22:20	17/01/2022 10:03	Interna-Não programada-Meio ambiente-Vento	220	1	14317	11,71 14
607 2	1	2022	14943	3	197	IH212305 26	2022173647	1	3	17/01/2022 00:00	17/01/2022 08:49	Interna-Não programada-Meio ambiente-Descarga Atmosférica	220	1	14317	8,800 83
607 2	1	2022	14918	31	1	FB122115 35	2022173719	1	3	17/01/2022 06:03	17/01/2022 09:05	Interna-Não programada-Meio ambiente-Vento	34500	370	33461	1118, 43

607 2	1	2022	14918	31	123	IA121807 92	2022173786	1	3	17/01/2022 06:39	17/01/2022 08:30	Interna-Não programada-Meio ambiente-Descarga Atmosférica	34500	11	33461	20,22 47
607 2	1	2022	14918	31	123	ND12302 636	2022173817	1	3	17/01/2022 06:54	17/01/2022 11:20	Interna-Não programada-Meio ambiente-Descarga Atmosférica	34500	127	33461	562,5 04
607 2	1	2022	14917	1	123	GY121600 70	2022173843	1	3	17/01/2022 07:08	17/01/2022 13:36	Interna-Não programada-Meio ambiente-Vento	13800	3	6257	19,36 33
607 2	1	2022	14873	2	456	NQ12268 729	2022173856	1	3	17/01/2022 07:12	17/01/2022 11:11	Interna-Não programada-Meio ambiente-Vento	13800	49	6222	194,7 07
607 2	1	2022	14963	31	47	FO211454 36	2022173899	1	3	17/01/2022 07:24	17/01/2022 09:11	Interna-Não programada-Meio ambiente-Vento	220	1	27499	1,768 61
607 2	1	2022	14963	1	110	FO211626 38	2022173902	1	3	17/01/2022 07:25	17/01/2022 11:25	Interna-Não programada-Meio ambiente-Vento	220	2	27499	7,973 33
607 2	1	2022	14985	31	180	NQ12243 457	2022173956	1	3	17/01/2022 07:38	17/01/2022 14:17	Interna-Não programada-Meio ambiente-Vento	34500	3	24019	19,90 42
607 2	1	2022	14918	31	123	ND12218 839	2022173964	1	3	17/01/2022 07:40	17/01/2022 10:44	Interna-Não programada-Meio ambiente-Vento	34500	27	33461	82,53 75
607 2	1	2022	14916	32	209	SD211390 32	2022174052	1	3	17/01/2022 08:05	17/01/2022 11:06	Interna-Não programada-Meio ambiente-Descarga Atmosférica	220	1	19182	3,006 11
607 2	1	2022	14939	1	47	77700167 44	2022174057	1	3	17/01/2022 08:06	17/01/2022 22:24	Interna-Não programada-Meio ambiente-Descarga Atmosférica	220	1	13703	14,28 81
607 2	1	2022	14918	33	123	PS212086 77	2022174070	1	3	17/01/2022 08:10	17/01/2022 10:06	Interna-Não programada-Meio ambiente-Vento	220	1	33461	1,926 11
607 2	1	2022	14978	34	216	JL2112993 2	2022174123	1	3	17/01/2022 08:19	17/01/2022 09:57	Interna-Não programada-Meio ambiente-Vento	220	2	8646	3,240 56
607 2	1	2022	14939	2	352	MU12129 781	2022174135	1	3	17/01/2022 06:58	17/01/2022 14:00	Interna-Não programada-Meio ambiente-Vento	13800	7	13703	49,13 03
607 2	1	2022	16494	31	583	NQ21268 948	2022174199	1	3	17/01/2022 08:35	17/01/2022 12:40	Interna-Não programada-Meio ambiente-Vento	220	1	17426	4,089 44
607 2	1	2022	14873	2	456	NQ12371 848	2022174256	1	3	17/01/2022 08:48	17/01/2022 13:26	Interna-Não programada-Meio ambiente-Vento	13800	23	6222	106,3 37
607 2	1	2022	14904	1	52	BF212454 41	2022174392	1	3	17/01/2022 09:09	17/01/2022 13:15	Interna-Não programada-Meio ambiente-Descarga Atmosférica	220	2	11610	8,194 44
607 2	1	2022	14943	1	197	40200372 20	2022174395	1	3	17/01/2022 09:09	17/01/2022 11:07	Interna-Não programada-Meio ambiente-Vento	220	1	14317	1,954 72
607 2	1	2022	14916	31	209	GH121563 43RE	2022174434	1	3	17/01/2022 07:30	17/01/2022 11:09	Interna-Não programada-Meio ambiente-Descarga Atmosférica	34500	112	19182	408,7 38
607 2	1	2022	14916	31	209	GH214405 67	2022174577	1	3	17/01/2022 09:47	18/01/2022 01:37	Interna-Não programada-Meio ambiente-Descarga Atmosférica	220	1	19182	15,81 78
607 2	1	2022	14943	2	197	IH122474 93	2022174584	1	3	17/01/2022 06:57	17/01/2022 11:03	Interna-Não programada-Meio ambiente-Vento	13800	107	14317	437,9 27
607 2	1	2022	14917	1	123	IA121177 92LD	2022174633	1	3	17/01/2022 07:08	17/01/2022 13:36	Interna-Não programada-Meio ambiente-Vento	13800	30	6257	193,6 33
607 2	1	2022	14904	31	283	FB214045 03	2022174683	1	3	17/01/2022 10:08	18/01/2022 04:34	Interna-Não programada-Meio ambiente-Vento	220	2	11610	36,84 5
607 2	1	2022	14978	32	216	BF123652 82	2022174746	1	3	17/01/2022 10:26	17/01/2022 18:40	Interna-Não programada-Meio ambiente-Vento	34500	4	8646	32,90 44
607 2	1	2022	14978	33	216	JL2115451 1	2022174802	1	3	17/01/2022 10:39	17/01/2022 15:02	Interna-Não programada-Meio ambiente-Vento	220	1	8646	4,382 78
607 2	1	2022	14916	1	343	MA11397 139	2022174862	1	3	17/01/2022 10:51	17/01/2022 20:42	Interna-Não programada-Meio ambiente-Descarga Atmosférica	220	1	19182	9,843 06
607 2	1	2022	14943	31	197	TI1215624 4RE	2022174896	1	3	17/01/2022 09:54	17/01/2022 15:30	Interna-Não programada-Meio ambiente-Vento	34500	47	14317	262,4 69
607 2	1	2022	16494	31	583	NQ12345 105	2022175086	1	3	17/01/2022 10:57	17/01/2022 16:16	Interna-Não programada-Meio ambiente-Vento	34500	12	17426	63,8
607 2	1	2022	14943	3	197	IH212208 40	2022175103	1	3	17/01/2022 11:46	17/01/2022 13:46	Interna-Não programada-Meio ambiente-Vento	220	1	14317	1,984 72
607 2	1	2022	14943	3	197	IH112072 67	2022175113	1	3	17/01/2022 11:50	17/01/2022 21:09	Interna-Não programada-Meio ambiente-Vento	220	2	14317	18,62 56

607 2	1	2022	14904	31	283	JL1231464 6	2022175179	1	3	17/01/2022 11:56	18/01/2022 13:43	Interna-Não programada-Meio ambiente-Vento	34500	9	11610	231,9 15
607 2	1	2022	14943	31	197	CJ1214503 11	2022175289	1	3	17/01/2022 12:46	17/01/2022 22:25	Interna-Não programada-Meio ambiente-Descarga Atmosférica	220	1	14317	9,641 67
607 2	1	2022	16494	3	129	NQ112264 211	2022175406	1	3	17/01/2022 13:23	17/01/2022 16:51	Interna-Não programada-Meio ambiente-Vento	13800	11	17426	38,06 92
607 2	1	2022	14943	1	197	40200366 16	2022175470	1	3	17/01/2022 13:41	17/01/2022 18:25	Interna-Não programada-Meio ambiente-Vento	220	1	14317	4,723 33
607 2	1	2022	14904	34	283	FB122528 28	2022175492	1	3	17/01/2022 06:57	18/01/2022 01:51	Interna-Não programada-Meio ambiente-Vento	34500	3	11610	56,67 08
607 2	1	2022	14916	31	209	GH212900 44	2022175558	1	3	17/01/2022 14:10	18/01/2022 04:30	Interna-Não programada-Meio ambiente-Vento	220	1	19182	14,33 56
607 2	1	2022	14918	31	1	96200023 80	2022175669	1	3	17/01/2022 14:37	17/01/2022 22:00	Interna-Não programada-Meio ambiente-Descarga Atmosférica	220	1	33461	7,388 61
607 2	1	2022	14985	31	180	NQ12265 691	2022175677	1	3	17/01/2022 14:18	17/01/2022 19:20	Interna-Não programada-Meio ambiente-Descarga Atmosférica	34500	16	24019	80,51 56
607 2	1	2022	14873	2	456	NQ12371 848	2022175684	1	3	17/01/2022 14:34	17/01/2022 18:29	Interna-Não programada-Meio ambiente-Descarga Atmosférica	13800	23	6222	89,94 92
607 2	1	2022	16494	2	129	NQ21371 152	2022175721	1	3	17/01/2022 14:50	17/01/2022 20:49	Interna-Não programada-Meio ambiente-Vento	220	2	17426	11,99
607 2	1	2022	14943	2	197	40201146 27	2022175753	1	3	17/01/2022 14:56	17/01/2022 19:41	Interna-Não programada-Meio ambiente-Vento	220	1	14317	4,736 94
607 2	1	2022	14904	34	283	FB123613 37	2022175854	1	3	17/01/2022 15:22	18/01/2022 11:18	Interna-Não programada-Meio ambiente-Vento	34500	6	11610	119,5 07
607 2	1	2022	14873	1	456	NQ21312 197	2022176474	1	3	17/01/2022 17:02	17/01/2022 19:41	Interna-Não programada-Meio ambiente-Vento	220	3	6222	7,945 83
607 2	1	2022	14985	31	180	NQ12135 523	2022176591	1	3	17/01/2022 17:12	17/01/2022 21:06	Interna-Não programada-Meio ambiente-Descarga Atmosférica	34500	3	24019	11,69 83
607 2	1	2022	16494	3	129	NQ21095 777	2022176632	1	3	17/01/2022 17:14	17/01/2022 18:07	Interna-Não programada-Meio ambiente-Descarga Atmosférica	220	2	17426	1,744 44
607 2	1	2022	14916	33	76	MA21224 203	2022176669	1	3	17/01/2022 17:19	18/01/2022 02:01	Interna-Não programada-Meio ambiente-Descarga Atmosférica	220	1	19182	8,698 61
607 2	1	2022	14963	2	152	MU21242 437	2022176764	1	3	17/01/2022 17:28	18/01/2022 18:05	Interna-Não programada-Meio ambiente-Descarga Atmosférica	220	1	27499	24,60 78
607 2	1	2022	14916	32	209	GY122576 55	2022176774	1	3	17/01/2022 17:29	18/01/2022 16:16	Interna-Não programada-Meio ambiente-Vento	34500	31	19182	705,9 82
607 2	1	2022	14918	31	1	FB124267 99	2022177171	1	3	17/01/2022 18:05	18/01/2022 11:23	Interna-Não programada-Meio ambiente-Vento	34500	18	33461	311,3 85
607 2	1	2022	14917	1	123	GY121600 70	2022177192	1	3	17/01/2022 18:02	18/01/2022 01:53	Interna-Não programada-Meio ambiente-Vento	13800	5	6257	39,19 17
607 2	1	2022	14917	1	123	GY121600 70	2022177192	1	3	17/01/2022 18:02	18/01/2022 13:43	Interna-Não programada-Meio ambiente-Vento	13800	3	6257	59,03 17
607 2	1	2022	14943	31	197	CJ123231 93LD	2022177288	1	3	17/01/2022 16:45	17/01/2022 22:25	Interna-Não programada-Meio ambiente-Descarga Atmosférica	34500	188	14317	1062, 36
607 2	1	2022	14943	31	197	TI1223661 9	2022177385	1	3	17/01/2022 18:24	17/01/2022 20:28	Interna-Não programada-Meio ambiente-Vento	34500	4	14317	8,233 33
607 2	1	2022	14943	2	197	IH123071 29	2022177481	1	3	17/01/2022 18:32	18/01/2022 08:14	Interna-Não programada-Meio ambiente-Descarga Atmosférica	13800	14	14317	191,6 87
607 2	1	2022	14943	31	197	TI2121307 3	2022177603	1	3	17/01/2022 18:46	17/01/2022 20:56	Interna-Não programada-Meio ambiente-Vento	220	1	14317	2,150 28
607 2	1	2022	14978	32	216	JL1121846 5	2022177746	1	3	17/01/2022 19:05	18/01/2022 00:45	Interna-Não programada-Meio ambiente-Descarga Atmosférica	220	3	8646	16,95 67
607 2	1	2022	14943	2	197	IH213289 17	2022177810	1	3	17/01/2022 19:12	17/01/2022 20:57	Interna-Não programada-Meio ambiente-Descarga Atmosférica	220	1	14317	1,733 89
607 2	1	2022	14916	31	209	GH122419 28	2022177832	1	3	17/01/2022 17:10	18/01/2022 06:37	Interna-Não programada-Meio ambiente-Descarga Atmosférica	34500	60	19182	806,4 83
607 2	1	2022	14939	1	352	MU12354 548	2022177865	1	3	17/01/2022 19:07	18/01/2022 11:58	Interna-Não programada-Meio ambiente-Descarga Atmosférica	13800	2	13703	33,67 33

607 2	1	2022	14943	31	197	TI1215621 6RE	2022177977	1	3	17/01/2022 19:32	17/01/2022 21:48	Interna-Não programada-Meio ambiente-Vento	34500	80	14317	182,1 56
607 2	1	2022	14985	31	180	NQ21218 335	2022178219	1	3	17/01/2022 19:59	18/01/2022 00:09	Interna-Não programada-Meio ambiente-Vento	220	1	24019	4,164 17
607 2	1	2022	14943	31	197	TI2133394 6	2022178548	1	3	17/01/2022 20:47	17/01/2022 22:22	Interna-Não programada-Meio ambiente-Vento	220	1	14317	1,571 94
607 2	1	2022	16494	31	583	NQ12264 589	2022178610	1	3	17/01/2022 20:56	17/01/2022 23:31	Interna-Não programada-Meio ambiente-Descarga Atmosférica	34500	2	17426	5,138 33
607 2	1	2022	14943	3	197	IH211878 05	2022178778	1	3	17/01/2022 21:29	18/01/2022 00:35	Interna-Não programada-Meio ambiente-Descarga Atmosférica	220	1	14317	3,094 17
607 2	1	2022	14943	1	197	40200478 70	2022178916	1	3	17/01/2022 22:00	17/01/2022 23:36	Interna-Não programada-Meio ambiente-Vento	220	1	14317	1,589 44
607 2	1	2022	14943	1	197	10015933 804	2022178998	1	3	17/01/2022 22:27	18/01/2022 00:08	Interna-Não programada-Meio ambiente-Vento	220	1	14317	1,681 67
607 2	1	2022	14985	31	180	NQ12243 457	2022179721	1	3	18/01/2022 07:07	18/01/2022 16:37	Interna-Não programada-Meio ambiente-Descarga Atmosférica	34500	3	24019	28,49 5
607 2	1	2022	14904	34	283	FB122041 57	2022179997	1	3	18/01/2022 07:22	18/01/2022 14:20	Interna-Não programada-Meio ambiente-Descarga Atmosférica	34500	13	11610	90,35 36
607 2	1	2022	14985	31	180	NQ12398 048	2022180113	1	3	18/01/2022 07:58	18/01/2022 11:45	Interna-Não programada-Meio ambiente-Vento	34500	52	24019	196,6 9
607 2	1	2022	14943	3	197	IH184170 42TS	2022180229	1	3	18/01/2022 08:10	18/01/2022 11:30	Interna-Não programada-Meio ambiente-Descarga Atmosférica	13800	25	14317	83,02 78
607 2	1	2022	14943	3	197	IH213170 48	2022180237	1	3	18/01/2022 08:11	18/01/2022 11:03	Interna-Não programada-Meio ambiente-Descarga Atmosférica	220	1	14317	2,859 72
607 2	1	2022	14943	31	197	CJ212950 52	2022180314	1	3	18/01/2022 08:19	18/01/2022 14:08	Interna-Não programada-Meio ambiente-Descarga Atmosférica	220	1	14317	5,812 78
607 2	1	2022	14916	33	76	MA21224 203	2022180559	1	3	18/01/2022 08:45	18/01/2022 20:03	Interna-Não programada-Meio ambiente-Descarga Atmosférica	220	1	19182	11,28 53
607 2	1	2022	14918	33	123	26202	2022180695	1	3	08/01/2022 20:45	08/01/2022 20:48	Interna-Não programada-Meio ambiente-Vento	13800	40	33461	2,177 78
607 2	1	2022	14918	33	123	26202	2022180695	1	3	08/01/2022 20:45	08/01/2022 23:41	Interna-Não programada-Meio ambiente-Vento	13800	16	33461	47,18 67
607 2	1	2022	14918	1	262	26202	2022180695	1	3	08/01/2022 20:45	09/01/2022 11:14	Interna-Não programada-Meio ambiente-Vento	13800	7159	33461	1037 98
607 2	1	2022	14918	2	262	26202	2022180695	1	3	08/01/2022 20:45	09/01/2022 11:14	Interna-Não programada-Meio ambiente-Vento	13800	3620	33461	5248 6
607 2	1	2022	14918	33	123	26202	2022180695	1	3	08/01/2022 20:45	09/01/2022 11:14	Interna-Não programada-Meio ambiente-Vento	13800	1533	33461	2222 6,8
607 2	1	2022	14918	1	472	26202	2022180695	1	3	08/01/2022 20:45	09/01/2022 11:14	Interna-Não programada-Meio ambiente-Vento	13800	1122	33461	1626 7,8
607 2	1	2022	14918	2	472	26202	2022180695	1	3	08/01/2022 20:45	09/01/2022 11:14	Interna-Não programada-Meio ambiente-Vento	13800	139	33461	2015, 35
607 2	1	2022	14918	31	262	26202	2022180695	1	3	08/01/2022 20:45	09/01/2022 11:14	Interna-Não programada-Meio ambiente-Vento	13800	3	33461	43,49 67
607 2	1	2022	14918	33	123	26202	2022180695	1	3	08/01/2022 20:45	09/01/2022 12:17	Interna-Não programada-Meio ambiente-Vento	13800	319	33461	4955, 22
607 2	1	2022	14918	33	123	26202	2022180695	1	3	08/01/2022 20:45	09/01/2022 12:46	Interna-Não programada-Meio ambiente-Vento	13800	69	33461	1105, 32
607 2	1	2022	14963	1	110	24100149 10	2022180828	1	3	18/01/2022 09:14	18/01/2022 12:02	Interna-Não programada-Meio ambiente-Vento	220	1	27499	2,799 72
607 2	1	2022	14916	1	209	SD111516 33	2022180900	1	3	18/01/2022 09:26	18/01/2022 11:58	Interna-Não programada-Meio ambiente-Vento	220	107	19182	269,7 59
607 2	1	2022	16494	31	583	NQ21361 966	2022181095	1	3	18/01/2022 09:55	18/01/2022 12:23	Interna-Não programada-Meio ambiente-Descarga Atmosférica	220	1	17426	2,459 17
607 2	1	2022	14873	2	456	NQ21317 661	2022181192	1	3	18/01/2022 10:13	18/01/2022 17:35	Interna-Não programada-Meio ambiente-Vento	220	1	6222	7,354 44
607 2	1	2022	14985	31	180	NQ21264 239	2022181447	1	3	18/01/2022 10:50	18/01/2022 14:18	Interna-Não programada-Meio ambiente-Descarga Atmosférica	220	1	24019	3,458 89

607 2	1	2022	16494	31	583	NQ12345 105	2022181550	1	3	18/01/2022 11:09	18/01/2022 17:16	Interna-Não programada-Meio ambiente-Descarga Atmosférica	34500	12	17426	73,25 33
607 2	1	2022	14904	32	283	TE213186 18	2022181574	1	3	18/01/2022 11:14	18/01/2022 21:11	Interna-Não programada-Meio ambiente-Vento	220	1	11610	9,947 78
607 2	1	2022	14943	2	197	40200039 08	2022181737	1	3	18/01/2022 11:44	18/01/2022 22:22	Interna-Não programada-Meio ambiente-Vento	220	1	14317	10,62 47
607 2	1	2022	14978	1	492	JL2113189 4	2022181740	1	3	18/01/2022 11:45	19/01/2022 15:50	Interna-Não programada-Meio ambiente-Vento	220	1	8646	28,07 86
607 2	1	2022	14873	2	456	NQ12371 848	2022181900	1	3	18/01/2022 11:02	18/01/2022 17:17	Interna-Não programada-Meio ambiente-Descarga Atmosférica	13800	23	6222	143,4 75
607 2	1	2022	14904	34	283	FB122335 49	2022181970	1	3	18/01/2022 12:26	19/01/2022 07:41	Interna-Não programada-Meio ambiente-Vento	34500	1	11610	19,23 97
607 2	1	2022	14985	31	180	NQ12280 978	2022181993	1	3	18/01/2022 11:52	18/01/2022 18:27	Interna-Não programada-Meio ambiente-Descarga Atmosférica	34500	85	24019	558,3 79
607 2	1	2022	14943	31	197	TI1223762 6RE	2022182032	1	3	18/01/2022 12:39	18/01/2022 16:39	Interna-Não programada-Meio ambiente-Vento	34500	59	14317	236,6 06
607 2	1	2022	14943	31	197	01970414	2022182140	1	3	18/01/2022 12:48	18/01/2022 12:52	Interna-Não programada-Meio ambiente-Vento	34500	21	14317	1,370 83
607 2	1	2022	14943	31	197	01970414	2022182140	1	3	18/01/2022 12:48	18/01/2022 19:40	Interna-Não programada-Meio ambiente-Vento	34500	516	14317	3546, 21
607 2	1	2022	14943	31	197	01970414	2022182140	1	3	18/01/2022 12:48	18/01/2022 20:26	Interna-Não programada-Meio ambiente-Vento	34500	221	14317	1689, 55
607 2	1	2022	14943	31	197	01970414	2022182140	1	3	18/01/2022 20:04	18/01/2022 20:26	Interna-Não programada-Meio ambiente-Vento	34500	517	14317	184,1 09
607 2	1	2022	14873	2	456	NQ11243 529	2022182185	1	3	18/01/2022 12:52	18/01/2022 19:25	Interna-Não programada-Meio ambiente-Descarga Atmosférica	220	137	6222	895,6 76
607 2	1	2022	14943	1	197	40200621 23	2022182284	1	3	18/01/2022 13:19	18/01/2022 23:45	Interna-Não programada-Meio ambiente-Vento	220	1	14317	10,41 81
607 2	1	2022	14985	31	180	NQ12375 606	2022182428	1	3	18/01/2022 13:38	18/01/2022 20:36	Interna-Não programada-Meio ambiente-Descarga Atmosférica	34500	1	24019	6,962 78
607 2	1	2022	16494	31	583	BF122531 74	2022182672	1	3	18/01/2022 14:00	18/01/2022 18:55	Interna-Não programada-Meio ambiente-Descarga Atmosférica	34500	10	17426	49,08 89
607 2	1	2022	14985	31	180	NQ12353 860	2022183116	1	3	18/01/2022 14:35	18/01/2022 19:53	Interna-Não programada-Meio ambiente-Descarga Atmosférica	34500	6	24019	31,73 67
607 2	1	2022	14916	33	76	USD-TR4	2022183280	1	3	18/01/2022 15:01	18/01/2022 16:16	Interna-Não programada-Meio ambiente-Vento	34500	1202	19182	1505, 5
607 2	1	2022	14916	31	209	USD-TR4	2022183280	1	3	18/01/2022 15:01	18/01/2022 16:16	Interna-Não programada-Meio ambiente-Vento	34500	116	19182	145,2 9
607 2	1	2022	14916	1	209	USD-TR4	2022183280	1	3	18/01/2022 15:01	18/01/2022 16:16	Interna-Não programada-Meio ambiente-Vento	34500	2375	19182	2972, 71
607 2	1	2022	14916	1	209	USD-TR4	2022183280	1	3	18/01/2022 15:02	18/01/2022 16:16	Interna-Não programada-Meio ambiente-Vento	34500	95	19182	117,4 31
607 2	1	2022	14916	33	76	USD-TR4	2022183280	1	3	18/01/2022 16:19	18/01/2022 16:59	Interna-Não programada-Meio ambiente-Vento	34500	119	19182	79,86 22
607 2	1	2022	14916	33	76	USD-TR4	2022183280	1	3	18/01/2022 16:19	18/01/2022 21:52	Interna-Não programada-Meio ambiente-Vento	34500	1133	19182	6278, 39
607 2	1	2022	14916	2	76	USD-TR4	2022183280	1	3	18/01/2022 16:21	18/01/2022 16:59	Interna-Não programada-Meio ambiente-Vento	34500	707	19182	456,0 15
607 2	1	2022	14916	1	76	USD-TR4	2022183280	1	3	18/01/2022 16:21	18/01/2022 16:59	Interna-Não programada-Meio ambiente-Vento	34500	280	19182	180,6
607 2	1	2022	14916	32	76	USD-TR4	2022183280	1	3	18/01/2022 16:21	18/01/2022 16:59	Interna-Não programada-Meio ambiente-Vento	34500	163	19182	105,1 35
607 2	1	2022	14916	31	209	USD-TR4	2022183280	1	3	18/01/2022 16:21	18/01/2022 16:59	Interna-Não programada-Meio ambiente-Vento	34500	23	19182	14,83 5
607 2	1	2022	14916	1	76	USD-TR4	2022183280	1	3	18/01/2022 16:21	18/01/2022 17:00	Interna-Não programada-Meio ambiente-Vento	34500	1234	19182	810,3 27
607 2	1	2022	14916	2	76	USD-TR4	2022183280	1	3	18/01/2022 16:21	18/01/2022 17:01	Interna-Não programada-Meio ambiente-Vento	34500	2138	19182	1425, 33



607 2	1	2022	14916	1	76	USD-TR4	2022183280	1	3	18/01/2022 16:21	18/01/2022 17:01	Interna-Não programada-Meio ambiente-Vento	34500	3474	19182	2341,09
607 2	1	2022	14916	1	209	USD-TR4	2022183280	1	3	18/01/2022 16:21	18/01/2022 16:38	Interna-Não programada-Meio ambiente-Vento	34500	2470	19182	725,906
607 2	1	2022	14916	31	209	USD-TR4	2022183280	1	3	18/01/2022 16:21	18/01/2022 16:38	Interna-Não programada-Meio ambiente-Vento	34500	93	19182	27,3575
607 2	1	2022	14916	31	209	USD-TR4	2022183280	1	3	18/01/2022 16:47	18/01/2022 16:58	Interna-Não programada-Meio ambiente-Vento	34500	93	19182	17,3342
607 2	1	2022	14916	1	209	USD-TR4	2022183280	1	3	18/01/2022 16:47	18/01/2022 16:58	Interna-Não programada-Meio ambiente-Vento	34500	2470	19182	463,125
607 2	1	2022	14916	1	209	USD-TR4	2022183280	1	3	18/01/2022 21:37	18/01/2022 21:52	Interna-Não programada-Meio ambiente-Vento	34500	2470	19182	605,15
607 2	1	2022	14904	31	283	FB212729 03	2022183537	1	3	18/01/2022 15:44	18/01/2022 22:20	Interna-Não programada-Meio ambiente-Vento	220	1	11610	6,59806
607 2	1	2022	14873	2	18	NQ21256 452	2022184050	1	3	18/01/2022 16:28	19/01/2022 10:18	Interna-Não programada-Meio ambiente-Vento	220	1	6222	17,8419
607 2	1	2022	14873	2	18	NQ21256 452	2022184050	1	3	19/01/2022 10:40	19/01/2022 11:22	Interna-Não programada-Meio ambiente-Vento	220	1	6222	0,69472
607 2	1	2022	14916	31	209	MA12209 854	2022184466	1	3	18/01/2022 14:25	19/01/2022 01:36	Interna-Não programada-Meio ambiente-Descarga Atmosférica	34500	23	19182	256,891
607 2	1	2022	14939	32	47	24000093 10	2022184708	1	3	18/01/2022 17:20	19/01/2022 20:08	Interna-Não programada-Meio ambiente-Vento	220	1	13703	26,8128
607 2	1	2022	14985	31	180	NQ12262 804	2022184949	1	3	18/01/2022 17:33	18/01/2022 19:06	Interna-Não programada-Meio ambiente-Descarga Atmosférica	34500	2	24019	3,08389
607 2	1	2022	14943	2	197	IH111510 69	2022184977	1	3	18/01/2022 16:55	19/01/2022 00:01	Interna-Não programada-Meio ambiente-Vento	220	41	14317	290,804
607 2	1	2022	14943	1	197	40200497 26	2022185097	1	3	18/01/2022 17:42	18/01/2022 20:42	Interna-Não programada-Meio ambiente-Vento	220	1	14317	2,99333
607 2	1	2022	14963	33	152	FO214434 82	2022185107	1	3	18/01/2022 17:42	18/01/2022 21:01	Interna-Não programada-Meio ambiente-Descarga Atmosférica	220	2	27499	6,60111
607 2	1	2022	16494	31	583	TI1235816 1	2022185849	1	3	18/01/2022 17:09	18/01/2022 22:40	Interna-Não programada-Meio ambiente-Vento	34500	281	17426	1549,64
607 2	1	2022	16494	31	583	TI1235816 1	2022185849	1	3	18/01/2022 17:09	19/01/2022 02:45	Interna-Não programada-Meio ambiente-Vento	34500	67	17426	642,418
607 2	1	2022	14943	31	197	TI1222059 6	2022186031	1	3	18/01/2022 18:40	19/01/2022 09:40	Interna-Não programada-Meio ambiente-Vento	34500	6	14317	90,015
607 2	1	2022	14985	31	180	NQ11354 586	2022186060	1	3	18/01/2022 18:43	18/01/2022 20:59	Interna-Não programada-Meio ambiente-Descarga Atmosférica	220	1	24019	2,25944
607 2	1	2022	14943	3	197	IH112055 65	2022186517	1	3	18/01/2022 19:24	19/01/2022 08:51	Interna-Não programada-Meio ambiente-Descarga Atmosférica	220	1	14317	13,4433
607 2	1	2022	14963	31	47	FO212564 03	2022186677	1	3	18/01/2022 19:39	18/01/2022 20:51	Interna-Não programada-Meio ambiente-Descarga Atmosférica	220	1	27499	1,19194
607 2	1	2022	14918	31	123	ND12218 839	2022187234	1	3	18/01/2022 20:52	18/01/2022 22:33	Interna-Não programada-Meio ambiente-Vento	34500	26	33461	43,68
607 2	1	2022	14904	31	283	JL1231464 6	2022187241	1	3	18/01/2022 20:53	19/01/2022 15:22	Interna-Não programada-Meio ambiente-Vento	34500	9	11610	166,335
607 2	1	2022	14939	2	352	MU12391 658	2022187243	1	3	18/01/2022 20:33	19/01/2022 00:46	Interna-Não programada-Meio ambiente-Vento	13800	35	13703	147,233
607 2	1	2022	14918	31	123	ND12164 550	2022187304	1	3	18/01/2022 21:04	18/01/2022 23:47	Interna-Não programada-Meio ambiente-Vento	34500	215	33461	581,515
607 2	1	2022	14943	31	197	TI1217002 6	2022187381	1	3	18/01/2022 21:18	19/01/2022 15:37	Interna-Não programada-Meio ambiente-Vento	34500	7	14317	128,209
607 2	1	2022	14943	3	197	IH184377 83TS	2022187465	1	3	18/01/2022 21:42	19/01/2022 10:43	Interna-Não programada-Meio ambiente-Descarga Atmosférica	13800	39	14317	507,379
607 2	1	2022	14943	3	197	IH184377 83TS	2022187465	1	3	18/01/2022 21:42	19/01/2022 12:30	Interna-Não programada-Meio ambiente-Descarga Atmosférica	13800	21	14317	310,718
607 2	1	2022	14943	3	197	IH184377 83TS	2022187465	1	3	18/01/2022 21:42	19/01/2022 14:18	Interna-Não programada-Meio ambiente-Descarga Atmosférica	13800	44	14317	730,608

607 2	1	2022	14873	2	456	NQ21316 161	2022187474	1	3	18/01/2022 21:44	19/01/2022 10:18	Interna-Não programada-Meio ambiente-Descarga Atmosférica	220	1	6222	12,56 03
607 2	1	2022	14963	1	110	10034425 860	2022187556	1	3	18/01/2022 22:11	19/01/2022 00:13	Interna-Não programada-Meio ambiente-Vento	220	1	27499	2,027 22
607 2	1	2022	14939	2	352	MU18418 349TS	2022187664	1	3	18/01/2022 23:36	19/01/2022 11:32	Interna-Não programada-Meio ambiente-Descarga Atmosférica	13800	175	13703	2087, 41
607 2	1	2022	14916	32	209	GY213331 19	2022187841	1	3	19/01/2022 05:50	19/01/2022 09:05	Interna-Não programada-Meio ambiente-Vento	220	1	19182	3,246 39
607 2	1	2022	14918	31	123	ND12164 550	2022187894	1	3	19/01/2022 06:19	19/01/2022 09:13	Interna-Não programada-Meio ambiente-Vento	34500	169	33461	489,5 37
607 2	1	2022	14918	31	123	ND12164 550	2022187894	1	3	19/01/2022 06:19	19/01/2022 10:41	Interna-Não programada-Meio ambiente-Vento	34500	7	33461	30,49 67
607 2	1	2022	14918	31	123	ND12164 550	2022187894	1	3	19/01/2022 06:19	19/01/2022 13:50	Interna-Não programada-Meio ambiente-Vento	34500	31	33461	232,7 76
607 2	1	2022	14918	31	123	ND12164 550	2022187894	1	3	19/01/2022 06:19	19/01/2022 14:04	Interna-Não programada-Meio ambiente-Vento	34500	5	33461	38,71 94
607 2	1	2022	14918	31	123	ND12164 550	2022187894	1	3	19/01/2022 08:03	19/01/2022 13:50	Interna-Não programada-Meio ambiente-Vento	34500	12	33461	69,49 33
607 2	1	2022	14916	1	343	MA12212 608	2022187896	1	3	19/01/2022 06:20	19/01/2022 12:08	Interna-Não programada-Meio ambiente-Vento	13800	31	19182	179,5 33
607 2	1	2022	14916	1	343	MA12212 608	2022187896	1	3	19/01/2022 06:20	20/01/2022 15:00	Interna-Não programada-Meio ambiente-Vento	13800	28	19182	914,4 26
607 2	1	2022	14916	1	343	MA12212 608	2022187896	1	3	19/01/2022 12:20	19/01/2022 14:23	Interna-Não programada-Meio ambiente-Vento	13800	8	19182	16,40 44
607 2	1	2022	14916	1	343	MA12212 608	2022187896	1	3	19/01/2022 12:20	20/01/2022 15:00	Interna-Não programada-Meio ambiente-Vento	13800	23	19182	613,2 76
607 2	1	2022	14943	2	197	IH121510 66	2022187912	1	3	19/01/2022 06:28	19/01/2022 11:06	Interna-Não programada-Meio ambiente-Descarga Atmosférica	13800	261	14317	1208, 5
607 2	1	2022	14943	3	197	IH122077 27	2022187921	1	3	19/01/2022 06:31	19/01/2022 13:22	Interna-Não programada-Meio ambiente-Vento	13800	5	14317	34,16 81
607 2	1	2022	16494	31	583	NQ12182 461	2022188003	1	3	19/01/2022 06:45	19/01/2022 14:15	Interna-Não programada-Meio ambiente-Descarga Atmosférica	34500	5	17426	37,56 25
607 2	1	2022	14943	31	197	TI1223762 6RE	2022188011	1	3	18/01/2022 22:04	19/01/2022 10:30	Interna-Não programada-Meio ambiente-Vento	34500	51	14317	633,2 64
607 2	1	2022	14939	1	352	MU18418 344TS	2022188034	1	3	19/01/2022 06:05	19/01/2022 15:04	Interna-Não programada-Meio ambiente-Descarga Atmosférica	13800	95	13703	852,2 56
607 2	1	2022	16494	31	583	NQ12317 176	2022188036	1	3	19/01/2022 06:49	19/01/2022 17:17	Interna-Não programada-Meio ambiente-Descarga Atmosférica	34500	77	17426	805,2 92
607 2	1	2022	16494	31	583	NQ12345 034	2022188100	1	3	19/01/2022 06:59	20/01/2022 11:02	Interna-Não programada-Meio ambiente-Vento	34500	1	17426	28,04 81
607 2	1	2022	14978	33	216	NQ12366 185	2022188161	1	3	19/01/2022 07:08	19/01/2022 20:00	Interna-Não programada-Meio ambiente-Vento	34500	5	8646	64,33 75
607 2	1	2022	14916	31	209	GH120740 67	2022188203	1	3	19/01/2022 06:11	19/01/2022 12:53	Interna-Não programada-Meio ambiente-Vento	34500	275	19182	1839, 06
607 2	1	2022	14939	2	352	MU21320 983	2022188226	1	3	19/01/2022 07:17	19/01/2022 23:26	Interna-Não programada-Meio ambiente-Descarga Atmosférica	220	2	13703	32,29 22
607 2	1	2022	14943	31	197	TI1235550 3	2022188236	1	3	19/01/2022 07:15	19/01/2022 21:53	Interna-Não programada-Meio ambiente-Vento	34500	4	14317	58,47 22
607 2	1	2022	16494	31	583	TI1216262 4	2022188284	1	3	19/01/2022 07:27	19/01/2022 13:06	Interna-Não programada-Meio ambiente-Descarga Atmosférica	34500	71	17426	401,0 32
607 2	1	2022	16494	31	583	NQ12213 126	2022188294	1	3	19/01/2022 07:28	19/01/2022 11:05	Interna-Não programada-Meio ambiente-Vento	34500	7	17426	25,32 44
607 2	1	2022	14873	1	18	NQ11171 120	2022188367	1	3	19/01/2022 07:36	19/01/2022 18:38	Interna-Não programada-Meio ambiente-Descarga Atmosférica	220	2	6222	22,06 67
607 2	1	2022	14943	31	197	CJ123460 73	2022188371	1	3	19/01/2022 07:36	19/01/2022 19:34	Interna-Não programada-Meio ambiente-Descarga Atmosférica	34500	328	14317	3924, 34
607 2	1	2022	16494	31	583	NQ12245 210	2022188384	1	3	19/01/2022 06:43	19/01/2022 12:25	Interna-Não programada-Meio ambiente-Vento	34500	72	17426	410,2

607 2	1	2022	16494	31	583	NQ21141 165	2022188414	1	3	19/01/2022 07:40	19/01/2022 21:52	Interna-Não programada-Meio ambiente-Descarga Atmosférica	220	1	17426	14,18 81
607 2	1	2022	14978	32	216	JL1230283 0	2022188498	1	3	19/01/2022 07:18	19/01/2022 11:22	Interna-Não programada-Meio ambiente-Vento	34500	168	8646	680,9 13
607 2	1	2022	14943	31	197	CJ123082 72	2022188500	1	3	19/01/2022 07:49	19/01/2022 20:55	Interna-Não programada-Meio ambiente-Descarga Atmosférica	34500	12	14317	157,0 13
607 2	1	2022	14985	31	180	NQ12375 652	2022188525	1	3	19/01/2022 07:54	19/01/2022 12:25	Interna-Não programada-Meio ambiente-Vento	34500	216	24019	974,4
607 2	1	2022	16494	31	583	NQ12208 517	2022188539	1	3	19/01/2022 07:56	20/01/2022 12:50	Interna-Não programada-Meio ambiente-Vento	34500	1	17426	28,89 28
607 2	1	2022	16494	31	583	NQ21134 924	2022188545	1	3	19/01/2022 07:57	20/01/2022 13:14	Interna-Não programada-Meio ambiente-Vento	220	1	17426	29,28 14
607 2	1	2022	14978	32	216	JL1225760 6	2022188660	1	3	19/01/2022 06:43	19/01/2022 11:55	Interna-Não programada-Meio ambiente-Vento	34500	88	8646	457,5 76
607 2	1	2022	14963	33	152	FO124385 01	2022188729	1	3	19/01/2022 07:12	19/01/2022 14:59	Interna-Não programada-Meio ambiente-Descarga Atmosférica	34500	20	27499	155,4 78
607 2	1	2022	14985	31	180	NQ12405 246	2022188736	1	3	19/01/2022 07:08	19/01/2022 11:45	Interna-Não programada-Meio ambiente-Vento	34500	13	24019	59,81 08
607 2	1	2022	14943	1	197	IH110525 43	2022188785	1	3	19/01/2022 11:57	20/01/2022 14:34	Interna-Não programada-Meio ambiente-Vento	220	90	14317	2394, 22
607 2	1	2022	16494	1	583	27501048 84	2022188923	1	3	19/01/2022 08:36	19/01/2022 10:47	Interna-Não programada-Meio ambiente-Vento	220	1	17426	2,186 67
607 2	1	2022	14918	31	1	FB212429 81	2022189096	1	3	19/01/2022 08:54	19/01/2022 13:19	Interna-Não programada-Meio ambiente-Vento	220	1	33461	4,415 83
607 2	1	2022	14916	31	209	GH113441 33	2022189170	1	3	19/01/2022 09:01	19/01/2022 13:38	Interna-Não programada-Meio ambiente-Vento	220	70	19182	322,8 36
607 2	1	2022	14978	32	216	JL2133292 9	2022189262	1	3	19/01/2022 09:12	19/01/2022 13:27	Interna-Não programada-Meio ambiente-Vento	220	1	8646	4,246 67
607 2	1	2022	14943	31	197	TI2123661 4	2022189284	1	3	19/01/2022 09:13	20/01/2022 13:09	Interna-Não programada-Meio ambiente-Descarga Atmosférica	220	6	14317	167,5 45
607 2	1	2022	14963	1	110	FO121853 13	2022189349	1	3	19/01/2022 07:33	19/01/2022 20:12	Interna-Não programada-Meio ambiente-Descarga Atmosférica	13800	10	27499	126,4 17
607 2	1	2022	14963	1	110	FO211853 66	2022189357	1	3	19/01/2022 09:23	21/01/2022 08:20	Interna-Não programada-Meio ambiente-Vento	220	1	27499	46,94 92
607 2	1	2022	14985	31	180	NQ21141 755	2022189472	1	3	19/01/2022 09:37	19/01/2022 17:25	Interna-Não programada-Meio ambiente-Vento	220	1	24019	7,8
607 2	1	2022	14978	33	216	NQ21366 186	2022189529	1	3	19/01/2022 09:44	19/01/2022 14:15	Interna-Não programada-Meio ambiente-Vento	220	1	8646	4,506 67
607 2	1	2022	14985	31	180	NQ11353 859	2022189544	1	3	19/01/2022 09:46	19/01/2022 12:07	Interna-Não programada-Meio ambiente-Descarga Atmosférica	220	1	24019	2,340 28
607 2	1	2022	14943	31	197	TI1215621 6RE	2022189565	1	3	19/01/2022 08:09	19/01/2022 15:37	Interna-Não programada-Meio ambiente-Vento	34500	108	14317	805,9 8
607 2	1	2022	14939	1	352	MU12354 548	2022189568	1	3	19/01/2022 09:46	20/01/2022 09:54	Interna-Não programada-Meio ambiente-Vento	13800	2	13703	48,26 33
607 2	1	2022	14917	1	123	GY212429 87	2022189634	1	3	19/01/2022 09:58	19/01/2022 12:20	Interna-Não programada-Meio ambiente-Vento	220	1	6257	2,353 06
607 2	1	2022	14978	32	216	BF123652 34	2022189655	1	3	19/01/2022 10:01	19/01/2022 11:59	Interna-Não programada-Meio ambiente-Vento	34500	10	8646	19,63 33
607 2	1	2022	14904	32	283	ND12318 528	2022189662	1	3	19/01/2022 10:02	20/01/2022 03:21	Interna-Não programada-Meio ambiente-Vento	34500	8	11610	138,4 13
607 2	1	2022	14918	31	123	ND12302 635RE	2022189695	1	3	19/01/2022 09:03	19/01/2022 12:34	Interna-Não programada-Meio ambiente-Vento	34500	105	33461	368,0 54
607 2	1	2022	14978	1	216	JL1213174 7LD	2022190028	1	3	19/01/2022 11:01	20/01/2022 02:24	Interna-Não programada-Meio ambiente-Vento	13800	82	8646	1260, 84
607 2	1	2022	14904	34	283	FB121069 93	2022190035	1	3	19/01/2022 10:58	19/01/2022 18:58	Interna-Não programada-Meio ambiente-Vento	34500	168	11610	1341, 62
607 2	1	2022	14918	31	123	IA212188 48	2022190260	1	3	19/01/2022 23:32	20/01/2022 19:19	Interna-Não programada-Meio ambiente-Vento	220	1	33461	19,76 83

607 2	1	2022	14918	31	123	IA212188 48	2022190260	1	3	19/01/2022 23:33	20/01/2022 18:19	Interna-Não programada-Meio ambiente-Vento	220	20	33461	375,3 28
607 2	1	2022	14918	31	123	IA212188 48	2022190260	1	3	20/01/2022 18:53	20/01/2022 19:19	Interna-Não programada-Meio ambiente-Vento	220	26	33461	11,29 56
607 2	1	2022	14943	2	197	IH211823 34	2022190282	1	3	19/01/2022 11:55	19/01/2022 16:02	Interna-Não programada-Meio ambiente-Descarga Atmosférica	220	1	14317	4,111 94
607 2	1	2022	14916	32	209	GY122576 55	2022190326	1	3	19/01/2022 10:45	19/01/2022 15:47	Interna-Não programada-Meio ambiente-Vento	34500	32	19182	161,0 58
607 2	1	2022	16494	31	583	10027747 210	2022190412	1	3	19/01/2022 12:21	20/01/2022 17:28	Interna-Não programada-Meio ambiente-Vento	220	1	17426	29,10 97
607 2	1	2022	14873	2	456	NQ12371 848	2022190462	1	3	19/01/2022 09:01	19/01/2022 18:04	Interna-Não programada-Meio ambiente-Vento	13800	1	6222	9,061 67
607 2	1	2022	14873	2	456	NQ12371 848	2022190462	1	3	19/01/2022 09:01	19/01/2022 19:54	Interna-Não programada-Meio ambiente-Vento	13800	16	6222	174,1 96
607 2	1	2022	14873	2	456	NQ12371 848	2022190462	1	3	19/01/2022 09:01	19/01/2022 21:09	Interna-Não programada-Meio ambiente-Vento	13800	6	6222	72,79 17
607 2	1	2022	14978	32	216	JL2131462 6	2022190467	1	3	19/01/2022 12:33	20/01/2022 22:33	Interna-Não programada-Meio ambiente-Descarga Atmosférica	220	2	8646	67,98 44
607 2	1	2022	14916	32	209	SD212654 74	2022190676	1	3	19/01/2022 13:11	20/01/2022 01:36	Interna-Não programada-Meio ambiente-Vento	220	1	19182	12,41 31
607 2	1	2022	14916	31	209	SD122061 18	2022190682	1	3	19/01/2022 11:23	20/01/2022 10:50	Interna-Não programada-Meio ambiente-Vento	34500	37	19182	867,5 78
607 2	1	2022	14918	31	123	IA212646 59	2022190687	1	3	19/01/2022 13:14	19/01/2022 23:29	Interna-Não programada-Meio ambiente-Vento	220	1	33461	10,24 39
607 2	1	2022	16494	3	129	NQ21135 538	2022190694	1	3	19/01/2022 13:15	19/01/2022 20:40	Interna-Não programada-Meio ambiente-Vento	220	2	17426	14,82 56
607 2	1	2022	14978	32	216	JL1225323 6	2022190726	1	3	19/01/2022 09:01	19/01/2022 23:48	Interna-Não programada-Meio ambiente-Vento	34500	14	8646	206,8 93
607 2	1	2022	14978	32	216	JL2114464 5	2022190752	1	3	19/01/2022 13:27	20/01/2022 20:25	Interna-Não programada-Meio ambiente-Vento	220	1	8646	30,95 11
607 2	1	2022	14904	34	283	FB122335 49	2022190826	1	3	19/01/2022 13:42	20/01/2022 10:22	Interna-Não programada-Meio ambiente-Vento	34500	1	11610	20,65 61
607 2	1	2022	14904	34	283	FB122335 49	2022190826	1	3	20/01/2022 10:24	20/01/2022 12:50	Interna-Não programada-Meio ambiente-Vento	34500	1	11610	2,436 67
607 2	1	2022	14939	1	352	MU12220 645	2022190879	1	3	19/01/2022 09:50	20/01/2022 11:28	Interna-Não programada-Meio ambiente-Vento	13800	22	13703	563,8 11
607 2	1	2022	14939	1	352	MU12220 645	2022190879	1	3	19/01/2022 09:50	20/01/2022 14:26	Interna-Não programada-Meio ambiente-Vento	13800	54	13703	1544, 42
607 2	1	2022	14916	32	209	SD212430 52	2022191265	1	3	19/01/2022 14:52	20/01/2022 09:27	Interna-Não programada-Meio ambiente-Descarga Atmosférica	220	1	19182	18,57 83
607 2	1	2022	14985	31	180	NQ12396 795	2022191266	1	3	19/01/2022 14:52	20/01/2022 00:57	Interna-Não programada-Meio ambiente-Descarga Atmosférica	34500	307	24019	3093, 71
607 2	1	2022	14943	31	197	TI1227766 1	2022191489	1	3	19/01/2022 15:02	19/01/2022 20:05	Interna-Não programada-Meio ambiente-Vento	34500	10	14317	50,38 33
607 2	1	2022	14978	32	216	JL2131465 4	2022191916	1	3	19/01/2022 15:33	21/01/2022 03:32	Interna-Não programada-Meio ambiente-Vento	220	1	8646	35,98 17
607 2	1	2022	16494	31	583	NQ12245 210	2022192014	1	3	19/01/2022 12:41	19/01/2022 19:20	Interna-Não programada-Meio ambiente-Vento	34500	72	17426	478,6 6
607 2	1	2022	14918	31	1	FB122186 36	2022192310	1	3	19/01/2022 16:17	20/01/2022 11:04	Interna-Não programada-Meio ambiente-Vento	34500	4	33461	75,09 78
607 2	1	2022	14939	1	352	MU12141 105	2022192591	1	3	19/01/2022 15:33	20/01/2022 10:57	Interna-Não programada-Meio ambiente-Vento	13800	25	13703	484,7 78
607 2	1	2022	14904	31	283	FB122501 23	2022192644	1	3	19/01/2022 17:01	19/01/2022 19:45	Interna-Não programada-Meio ambiente-Vento	34500	186	11610	507,0 57
607 2	1	2022	14916	32	209	GY122576 55	2022192784	1	3	19/01/2022 17:01	19/01/2022 20:12	Interna-Não programada-Meio ambiente-Vento	34500	32	19182	101,5 73
607 2	1	2022	14985	31	180	NQ21256 581	2022192864	1	3	19/01/2022 17:33	21/01/2022 09:53	Interna-Não programada-Meio ambiente-Vento	220	1	24019	40,32 92

607 2	1	2022	14916	31	209	GH121563 43RE	2022192868	1	3	19/01/2022 14:02	19/01/2022 20:28	Interna-Não programada-Meio ambiente-Vento	34500	112	19182	719,3 2
607 2	1	2022	14985	31	180	NQ12400 321	2022193318	1	3	19/01/2022 18:22	19/01/2022 21:43	Interna-Não programada-Meio ambiente-Vento	34500	201	24019	670,8 38
607 2	1	2022	14985	31	180	NQ21232 991	2022193365	1	3	19/01/2022 18:30	19/01/2022 20:15	Interna-Não programada-Meio ambiente-Descarga Atmosférica	220	2	24019	3,495
607 2	1	2022	14943	3	197	IH212177 89	2022193455	1	3	19/01/2022 18:40	19/01/2022 22:37	Interna-Não programada-Meio ambiente-Descarga Atmosférica	220	1	14317	3,945 28
607 2	1	2022	14916	1	343	16200075 29	2022193478	1	3	19/01/2022 18:42	20/01/2022 00:53	Interna-Não programada-Meio ambiente-Vento	220	1	19182	6,179 17
607 2	1	2022	14916	1	76	CH110358 45	2022193481	1	3	19/01/2022 18:25	19/01/2022 21:49	Interna-Não programada-Meio ambiente-Vento	220	130	19182	441,1 69
607 2	1	2022	14943	3	197	IH212303 73	2022193487	1	3	19/01/2022 18:43	20/01/2022 00:26	Interna-Não programada-Meio ambiente-Vento	220	1	14317	5,705 56
607 2	1	2022	14918	31	123	ND11160 046	2022193694	1	3	19/01/2022 19:12	20/01/2022 09:40	Interna-Não programada-Meio ambiente-Vento	220	23	33461	332,4 97
607 2	1	2022	14943	3	197	IH124197 91	2022193737	1	3	19/01/2022 14:36	20/01/2022 16:01	Interna-Não programada-Meio ambiente-Árvore ou Vegetação	13800	7	14317	177,8 53
607 2	1	2022	16494	1	583	27500775 34	2022193829	1	3	19/01/2022 19:32	19/01/2022 23:17	Interna-Não programada-Meio ambiente-Vento	220	1	17426	3,751 39
607 2	1	2022	14916	32	209	10003754 373	2022193849	1	3	19/01/2022 19:36	20/01/2022 01:23	Interna-Não programada-Meio ambiente-Descarga Atmosférica	220	1	19182	5,781 67
607 2	1	2022	14985	31	180	NQ12235 131	2022193978	1	3	19/01/2022 19:58	20/01/2022 13:19	Interna-Não programada-Meio ambiente-Vento	34500	4	24019	69,38 67
607 2	1	2022	14963	33	152	FO212912 07	2022193983	1	3	19/01/2022 19:58	20/01/2022 12:48	Interna-Não programada-Meio ambiente-Descarga Atmosférica	220	1	27499	16,82 03
607 2	1	2022	14904	34	283	FB210622 93	2022194060	1	3	19/01/2022 20:09	19/01/2022 23:33	Interna-Não programada-Meio ambiente-Vento	220	1	11610	3,383 89
607 2	1	2022	14943	3	197	IH123966 88	2022194103	1	3	19/01/2022 18:40	19/01/2022 21:43	Interna-Não programada-Meio ambiente-Descarga Atmosférica	13800	38	14317	115,8 26
607 2	1	2022	14873	2	456	NQ12274 742	2022194286	1	3	19/01/2022 17:24	20/01/2022 08:04	Interna-Não programada-Meio ambiente-Descarga Atmosférica	13800	17	6222	249,1 3
607 2	1	2022	14985	31	180	NQ12252 018	2022194301	1	3	19/01/2022 20:54	20/01/2022 10:30	Interna-Não programada-Meio ambiente-Vento	34500	3	24019	40,77 75
607 2	1	2022	14904	31	283	JL1231464 6	2022194302	1	3	19/01/2022 20:47	20/01/2022 02:51	Interna-Não programada-Meio ambiente-Vento	34500	9	11610	54,54
607 2	1	2022	14963	1	110	FO121853 19	2022194354	1	3	19/01/2022 21:07	21/01/2022 08:20	Interna-Não programada-Meio ambiente-Descarga Atmosférica	13800	37	27499	1302, 64
607 2	1	2022	14943	3	197	IH184284 14TS	2022194402	1	3	19/01/2022 21:06	20/01/2022 11:13	Interna-Não programada-Meio ambiente-Vento	13800	77	14317	1085, 91
607 2	1	2022	14943	3	197	IH184284 14TS	2022194402	1	3	19/01/2022 21:06	21/01/2022 18:45	Interna-Não programada-Meio ambiente-Vento	13800	26	14317	1186, 51
607 2	1	2022	14943	3	197	IH184284 14TS	2022194402	1	3	20/01/2022 11:53	21/01/2022 11:13	Interna-Não programada-Meio ambiente-Vento	13800	11	14317	256,5 32
607 2	1	2022	14943	3	197	IH184284 14TS	2022194402	1	3	20/01/2022 11:53	21/01/2022 16:45	Interna-Não programada-Meio ambiente-Vento	13800	41	14317	1183, 33
607 2	1	2022	14943	3	197	IH184284 14TS	2022194402	1	3	21/01/2022 11:16	21/01/2022 16:20	Interna-Não programada-Meio ambiente-Vento	13800	8	14317	40,50 22
607 2	1	2022	14943	3	197	IH184284 14TS	2022194402	1	3	21/01/2022 11:16	21/01/2022 16:29	Interna-Não programada-Meio ambiente-Vento	13800	3	14317	15,62 92
607 2	1	2022	14943	1	197	40200307 42	2022194652	1	3	19/01/2022 08:23	20/01/2022 14:34	Interna-Não programada-Meio ambiente-Vento	220	1	14317	30,17 53
607 2	1	2022	16494	2	129	NQ11262 807	2022194663	1	3	19/01/2022 23:20	20/01/2022 05:56	Interna-Não programada-Meio ambiente-Descarga Atmosférica	220	157	17426	1034, 63
607 2	1	2022	14916	31	209	SD123847 74	2022194901	1	3	19/01/2022 19:33	20/01/2022 09:39	Interna-Não programada-Meio ambiente-Vento	34500	36	19182	507,3 8
607 2	1	2022	14904	34	283	FB124263 90	2022194906	1	3	20/01/2022 06:34	20/01/2022 18:28	Interna-Não programada-Meio ambiente-Vento	34500	15	11610	178,3 33

607 2	1	2022	14916	31	209	GH120740 67	2022194922	1	3	20/01/2022 05:50	20/01/2022 10:13	Interna-Não programada-Meio ambiente-Descarga Atmosférica	34500	275	19182	1201,6
607 2	1	2022	14943	31	197	TI2128851 5	2022194929	1	3	20/01/2022 06:43	21/01/2022 15:55	Interna-Não programada-Meio ambiente-Vento	220	1	14317	33,205
607 2	1	2022	14943	3	197	IH184078 18TS	2022194969	1	3	20/01/2022 06:52	20/01/2022 12:57	Interna-Não programada-Meio ambiente-Descarga Atmosférica	13800	81	14317	492,345
607 2	1	2022	14918	31	123	ND12394 116	2022194987	1	3	20/01/2022 06:50	20/01/2022 13:28	Interna-Não programada-Meio ambiente-Vento	34500	21	33461	139,108
607 2	1	2022	14985	31	180	NQ12396 795	2022195185	1	3	20/01/2022 07:38	20/01/2022 14:18	Interna-Não programada-Meio ambiente-Vento	34500	92	24019	612,567
607 2	1	2022	14985	31	180	NQ12396 795	2022195185	1	3	20/01/2022 07:38	20/01/2022 22:43	Interna-Não programada-Meio ambiente-Vento	34500	215	24019	3239,99
607 2	1	2022	14916	32	209	SD123226 77	2022195245	1	3	20/01/2022 07:31	20/01/2022 10:30	Interna-Não programada-Meio ambiente-Descarga Atmosférica	34500	41	19182	121,656
607 2	1	2022	14916	31	209	GH121702 00LD	2022195279	1	3	20/01/2022 07:51	20/01/2022 18:30	Interna-Não programada-Meio ambiente-Vento	34500	1	19182	10,6358
607 2	1	2022	14943	3	197	IH122305 40	2022195335	1	3	20/01/2022 07:59	20/01/2022 11:58	Interna-Não programada-Meio ambiente-Árvore ou Vegetação	13800	3	14317	11,9408
607 2	1	2022	14916	31	209	25700145 95	2022195378	1	3	20/01/2022 08:05	20/01/2022 18:05	Interna-Não programada-Meio ambiente-Vento	220	1	19182	9,99944
607 2	1	2022	14918	31	123	ND12253 066	2022195440	1	3	20/01/2022 08:13	20/01/2022 11:53	Interna-Não programada-Meio ambiente-Vento	34500	3	33461	10,9742
607 2	1	2022	16494	31	583	NQ21141 161	2022195647	1	3	20/01/2022 08:35	20/01/2022 13:44	Interna-Não programada-Meio ambiente-Vento	220	1	17426	5,13833
607 2	1	2022	16494	2	129	27500403 04	2022195722	1	3	20/01/2022 08:45	20/01/2022 12:25	Interna-Não programada-Meio ambiente-Vento	220	1	17426	3,6525
607 2	1	2022	14916	32	209	SD121322 14	2022195977	1	3	20/01/2022 06:27	20/01/2022 12:37	Interna-Não programada-Meio ambiente-Descarga Atmosférica	34500	3	19182	18,4875
607 2	1	2022	14916	1	76	72700015 70	2022196004	1	3	20/01/2022 09:29	20/01/2022 18:18	Interna-Não programada-Meio ambiente-Vento	220	1	19182	8,80083
607 2	1	2022	14916	31	209	GH121478 42	2022196047	1	3	20/01/2022 08:23	20/01/2022 13:19	Interna-Não programada-Meio ambiente-Vento	34500	4	19182	19,7289
607 2	1	2022	14918	31	1	FB213250 53	2022196118	1	3	20/01/2022 09:50	20/01/2022 21:44	Interna-Não programada-Meio ambiente-Vento	220	1	33461	11,8936
607 2	1	2022	14943	3	197	IH123480 89	2022196173	1	3	20/01/2022 08:54	20/01/2022 23:42	Interna-Não programada-Meio ambiente-Vento	13800	12	14317	177,407
607 2	1	2022	14943	3	197	IH123966 88	2022196191	1	3	20/01/2022 07:05	20/01/2022 19:07	Interna-Não programada-Meio ambiente-Descarga Atmosférica	13800	38	14317	457,045
607 2	1	2022	14873	2	456	NQ21166 559	2022196418	1	3	20/01/2022 10:40	20/01/2022 13:09	Interna-Não programada-Meio ambiente-Descarga Atmosférica	220	1	6222	2,47639
607 2	1	2022	14904	31	283	JL2131464 8	2022196425	1	3	20/01/2022 10:41	21/01/2022 02:16	Interna-Não programada-Meio ambiente-Vento	220	2	11610	31,1344
607 2	1	2022	14985	31	180	NQ12398 048	2022196471	1	3	20/01/2022 10:55	20/01/2022 19:49	Interna-Não programada-Meio ambiente-Vento	34500	103	24019	916,528
607 2	1	2022	14918	31	123	ND12391 127	2022196504	1	3	20/01/2022 11:06	20/01/2022 12:50	Interna-Não programada-Meio ambiente-Descarga Atmosférica	34500	4	33461	6,91
607 2	1	2022	16494	3	129	NQ12256 596	2022196690	1	3	20/01/2022 11:43	21/01/2022 10:22	Interna-Não programada-Meio ambiente-Descarga Atmosférica	13800	4	17426	90,5489
607 2	1	2022	14916	32	209	SD212654 74	2022196726	1	3	20/01/2022 11:46	20/01/2022 14:39	Interna-Não programada-Meio ambiente-Vento	220	1	19182	2,86722
607 2	1	2022	14873	1	456	NQ12335 416	2022196734	1	3	20/01/2022 11:48	21/01/2022 03:14	Interna-Não programada-Meio ambiente-Vento	13800	10	6222	154,208
607 2	1	2022	14873	2	456	NQ21348 722	2022196805	1	3	20/01/2022 12:04	23/01/2022 18:10	Interna-Não programada-Meio ambiente-Vento	220	1	6222	78,0953
607 2	1	2022	14916	31	209	SD121705 52	2022197026	1	3	20/01/2022 12:19	20/01/2022 20:45	Interna-Não programada-Meio ambiente-Vento	34500	15	19182	126,354
607 2	1	2022	14978	33	216	JL2140134 3	2022197162	1	3	20/01/2022 13:25	21/01/2022 10:22	Interna-Não programada-Meio ambiente-Vento	220	1	8646	20,9444

607 2	1	2022	14918	31	1	FB121432 58	2022197263	1	3	20/01/2022 12:50	20/01/2022 20:33	Interna-Não programada-Meio ambiente-Vento	34500	58	33461	446,9 54
607 2	1	2022	14904	34	283	FB211068 12	2022197282	1	3	20/01/2022 13:57	21/01/2022 09:58	Interna-Não programada-Meio ambiente-Vento	220	1	11610	20,01 39
607 2	1	2022	14985	31	180	NQ12146 903RE	2022197336	1	3	20/01/2022 13:27	20/01/2022 20:26	Interna-Não programada-Meio ambiente-Vento	34500	99	24019	690,8 55
607 2	1	2022	14978	32	216	JL2121859 8	2022197404	1	3	20/01/2022 14:25	20/01/2022 21:46	Interna-Não programada-Meio ambiente-Vento	220	1	8646	7,359 17
607 2	1	2022	14916	1	343	10032277 804	2022197439	1	3	20/01/2022 14:32	20/01/2022 20:56	Interna-Não programada-Meio ambiente-Vento	220	1	19182	6,386 39
607 2	1	2022	14873	2	456	NQ12117 625	2022197486	1	3	20/01/2022 07:08	20/01/2022 17:26	Interna-Não programada-Meio ambiente-Árvore ou Vegetação	13800	6	6222	61,72 33
607 2	1	2022	14985	31	180	NQ12235 115	2022197544	1	3	20/01/2022 11:53	20/01/2022 20:27	Interna-Não programada-Meio ambiente-Vento	34500	27	24019	231,2 03
607 2	1	2022	14873	2	456	NQ12264 564	2022197654	1	3	20/01/2022 14:46	20/01/2022 20:44	Interna-Não programada-Meio ambiente-Descarga Atmosférica	13800	9	6222	53,56
607 2	1	2022	14916	1	76	CH112618 97	2022197741	1	3	20/01/2022 14:25	20/01/2022 16:27	Interna-Não programada-Meio ambiente-Vento	220	108	19182	219,3 9
607 2	1	2022	14939	1	47	ET123919 16	2022197936	1	3	20/01/2022 14:34	20/01/2022 21:27	Interna-Não programada-Meio ambiente-Descarga Atmosférica	13800	28	13703	192,4 3
607 2	1	2022	14943	31	197	CJ124093 21	2022198061	1	3	20/01/2022 16:09	21/01/2022 20:19	Interna-Não programada-Meio ambiente-Descarga Atmosférica	34500	5	14317	140,8 13
607 2	1	2022	14916	32	76	CH121700 29	2022198096	1	3	20/01/2022 15:31	20/01/2022 20:40	Interna-Não programada-Meio ambiente-Vento	34500	24	19182	123,7 8
607 2	1	2022	16494	31	583	NQ12182 461	2022198167	1	3	20/01/2022 16:27	20/01/2022 17:28	Interna-Não programada-Meio ambiente-Vento	34500	4	17426	4,055 56
607 2	1	2022	14916	31	209	GH211478 91	2022198290	1	3	20/01/2022 16:46	20/01/2022 22:03	Interna-Não programada-Meio ambiente-Vento	220	1	19182	5,266 94
607 2	1	2022	14943	2	197	IH123465 26	2022198293	1	3	20/01/2022 16:47	21/01/2022 01:52	Interna-Não programada-Meio ambiente-Vento	13800	80	14317	726,2 44
607 2	1	2022	16494	31	583	NQ12232 473	2022198419	1	3	20/01/2022 15:33	21/01/2022 02:31	Interna-Não programada-Meio ambiente-Vento	34500	47	17426	515,2 64
607 2	1	2022	14943	2	197	IH110269 74	2022198618	1	3	20/01/2022 17:25	20/01/2022 21:54	Interna-Não programada-Meio ambiente-Vento	220	120	14317	537,3 33
607 2	1	2022	14917	1	123	IA121600 53	2022198687	1	3	20/01/2022 18:08	21/01/2022 07:29	Interna-Não programada-Meio ambiente-Descarga Atmosférica	13800	27	6257	360,4 28
607 2	1	2022	14916	32	209	SD213471 41	2022198734	1	3	20/01/2022 18:16	21/01/2022 01:39	Interna-Não programada-Meio ambiente-Vento	220	1	19182	7,371 67
607 2	1	2022	16494	1	583	27500092 55	2022198752	1	3	20/01/2022 18:20	20/01/2022 20:40	Interna-Não programada-Meio ambiente-Vento	220	1	17426	2,33
607 2	1	2022	14939	1	47	ET122319 24	2022198908	1	3	20/01/2022 18:48	21/01/2022 15:06	Interna-Não programada-Meio ambiente-Descarga Atmosférica	13800	2	13703	40,59 5
607 2	1	2022	14916	1	76	MA12218 630	2022199002	1	3	20/01/2022 19:03	21/01/2022 10:05	Interna-Não programada-Meio ambiente-Vento	13800	2	19182	30,04 72
607 2	1	2022	14939	1	352	MU18418 326TS	2022199059	1	3	20/01/2022 18:00	21/01/2022 10:40	Interna-Não programada-Meio ambiente-Descarga Atmosférica	13800	96	13703	1598, 85
607 2	1	2022	16494	31	583	NQ12239 305	2022199120	1	3	20/01/2022 17:18	20/01/2022 21:47	Interna-Não programada-Meio ambiente-Descarga Atmosférica	34500	13	17426	58,21 11
607 2	1	2022	14943	1	197	40200817 25	2022199195	1	3	20/01/2022 19:31	20/01/2022 22:24	Interna-Não programada-Meio ambiente-Vento	220	1	14317	2,869 44
607 2	1	2022	14916	1	343	MA21212 703	2022199411	1	3	20/01/2022 20:07	21/01/2022 04:35	Interna-Não programada-Meio ambiente-Vento	220	1	19182	8,467 78
607 2	1	2022	14918	31	123	ND12302 635RE	2022199529	1	3	20/01/2022 20:14	21/01/2022 00:52	Interna-Não programada-Meio ambiente-Vento	34500	177	33461	817,9 37
607 2	1	2022	14985	31	180	NQ12398 048	2022199550	1	3	20/01/2022 20:47	21/01/2022 00:49	Interna-Não programada-Meio ambiente-Descarga Atmosférica	34500	103	24019	414,0 03
607 2	1	2022	14943	2	197	IH122474 93	2022199623	1	3	20/01/2022 20:20	21/01/2022 00:04	Interna-Não programada-Meio ambiente-Vento	13800	49	14317	183,1 92



607 2	1	2022	14943	2	197	IH122474 93	2022199623	1	3	20/01/2022 20:20	21/01/2022 02:10	Interna-Não programada-Meio ambiente-Vento	13800	62	14317	361,9 08
607 2	1	2022	14943	2	197	IH122474 93	2022199623	1	3	20/01/2022 20:20	21/01/2022 10:17	Interna-Não programada-Meio ambiente-Vento	13800	2	14317	27,92 72
607 2	1	2022	14873	2	456	NQ12371 855RE	2022199625	1	3	20/01/2022 20:31	21/01/2022 10:22	Interna-Não programada-Meio ambiente-Descarga Atmosférica	13800	250	6222	3458, 61
607 2	1	2022	14943	3	197	IH122304 73	2022199714	1	3	20/01/2022 21:42	21/01/2022 20:01	Interna-Não programada-Meio ambiente-Descarga Atmosférica	13800	7	14317	156,1 86
607 2	1	2022	14943	1	197	40201005 74	2022199772	1	3	20/01/2022 22:11	21/01/2022 10:14	Interna-Não programada-Meio ambiente-Vento	220	1	14317	12,03 94
607 2	1	2022	14904	31	283	FB212041 73	2022199942	1	3	21/01/2022 05:54	21/01/2022 12:17	Interna-Não programada-Meio ambiente-Vento	220	1	11610	6,376 39
607 2	1	2022	14978	32	216	JL1232414 1	2022199993	1	3	21/01/2022 06:19	21/01/2022 21:37	Interna-Não programada-Meio ambiente-Árvore ou Vegetação	34500	4	8646	61,21
607 2	1	2022	14918	31	123	IA120462 95	20221100075	1	3	21/01/2022 06:48	21/01/2022 09:02	Interna-Não programada-Meio ambiente-Vento	34500	70	33461	156,2 36
607 2	1	2022	14873	2	456	NQ21253 265	20221100086	1	3	21/01/2022 06:51	22/01/2022 08:59	Interna-Não programada-Meio ambiente-Vento	220	1	6222	26,11 89
607 2	1	2022	14918	31	123	IA210462 52	20221100090	1	3	21/01/2022 06:48	21/01/2022 09:27	Interna-Não programada-Meio ambiente-Vento	220	1	33461	2,648 61
607 2	1	2022	14985	31	180	NQ12235 115	20221100102	1	3	21/01/2022 06:57	21/01/2022 13:07	Interna-Não programada-Meio ambiente-Vento	34500	24	24019	148,0 67
607 2	1	2022	14985	31	180	NQ12235 115	20221100102	1	3	21/01/2022 06:57	22/01/2022 09:43	Interna-Não programada-Meio ambiente-Vento	34500	3	24019	80,29 92
607 2	1	2022	14985	31	180	NQ12251 186	20221100178	1	3	21/01/2022 07:13	21/01/2022 10:51	Interna-Não programada-Meio ambiente-Descarga Atmosférica	34500	10	24019	36,31 67
607 2	1	2022	14918	31	123	ND12216 998	20221100185	1	3	20/01/2022 20:39	21/01/2022 10:04	Interna-Não programada-Meio ambiente-Vento	34500	24	33461	321,7 33
607 2	1	2022	14918	31	123	ND12264 858	20221100202	1	3	21/01/2022 06:21	21/01/2022 09:25	Interna-Não programada-Meio ambiente-Descarga Atmosférica	34500	83	33461	254,5 33
607 2	1	2022	14904	32	283	O2830401	20221100262	1	3	21/01/2022 07:23	21/01/2022 09:25	Interna-Não programada-Meio ambiente-Árvore ou Vegetação	34500	73	11610	147,6 63
607 2	1	2022	14904	32	283	O2830401	20221100262	1	3	21/01/2022 07:23	21/01/2022 11:01	Interna-Não programada-Meio ambiente-Árvore ou Vegetação	34500	6	11610	21,77 17
607 2	1	2022	14904	32	283	O2830401	20221100262	1	3	21/01/2022 07:23	21/01/2022 11:28	Interna-Não programada-Meio ambiente-Árvore ou Vegetação	34500	5	11610	20,37 78
607 2	1	2022	14904	32	283	O2830401	20221100262	1	3	21/01/2022 07:23	21/01/2022 13:50	Interna-Não programada-Meio ambiente-Árvore ou Vegetação	34500	19	11610	122,5 34
607 2	1	2022	14904	32	283	O2830401	20221100262	1	3	21/01/2022 07:23	21/01/2022 16:25	Interna-Não programada-Meio ambiente-Árvore ou Vegetação	34500	1	11610	9,024 17
607 2	1	2022	14904	32	283	O2830401	20221100262	1	3	21/01/2022 07:23	22/01/2022 01:14	Interna-Não programada-Meio ambiente-Árvore ou Vegetação	34500	1	11610	17,84 36
607 2	1	2022	14904	32	283	O2830401	20221100262	1	3	21/01/2022 14:34	21/01/2022 20:53	Interna-Não programada-Meio ambiente-Árvore ou Vegetação	34500	73	11610	460,8 94
607 2	1	2022	14904	32	283	O2830401	20221100262	1	3	21/01/2022 14:34	21/01/2022 21:08	Interna-Não programada-Meio ambiente-Árvore ou Vegetação	34500	11	11610	72,12 94
607 2	1	2022	14904	32	283	O2830401	20221100262	1	3	21/01/2022 17:00	21/01/2022 17:22	Interna-Não programada-Meio ambiente-Árvore ou Vegetação	34500	18	11610	6,525
607 2	1	2022	14904	32	283	O2830401	20221100262	1	3	22/01/2022 02:04	22/01/2022 02:20	Interna-Não programada-Meio ambiente-Árvore ou Vegetação	34500	19	11610	4,982 22
607 2	1	2022	14978	32	216	JL2111742 7	20221100605	1	3	21/01/2022 08:22	22/01/2022 04:25	Interna-Não programada-Meio ambiente-Descarga Atmosférica	220	2	8646	40,07 39
607 2	1	2022	14963	2	152	MU12285 908	20221100738	1	3	21/01/2022 06:17	21/01/2022 11:53	Interna-Não programada-Meio ambiente-Vento	13800	4	27499	22,37 11
607 2	1	2022	14985	31	180	NQ12339 884	20221100794	1	3	21/01/2022 07:17	21/01/2022 11:32	Interna-Não programada-Meio ambiente-Descarga Atmosférica	34500	3	24019	12,72 67
607 2	1	2022	14985	31	180	NQ12253 182	20221100807	1	3	21/01/2022 08:41	21/01/2022 12:58	Interna-Não programada-Meio ambiente-Descarga Atmosférica	34500	5	24019	21,34 72

607 2	1	2022	14916	31	209	10016354 255	20221100879	1	3	21/01/2022 09:04	21/01/2022 16:36	Interna-Não programada-Meio ambiente-Vento	220	1	19182	7,520 83
607 2	1	2022	14985	31	180	NQ12375 652	20221100944	1	3	21/01/2022 09:08	21/01/2022 11:27	Interna-Não programada-Meio ambiente-Descarga Atmosférica	34500	78	24019	180,5 92
607 2	1	2022	14916	33	76	MA21240 196	20221100974	1	3	21/01/2022 09:16	21/01/2022 12:00	Interna-Não programada-Meio ambiente-Vento	220	1	19182	2,724 17
607 2	1	2022	14963	33	152	FO122025 57	20221100985	1	3	21/01/2022 07:31	21/01/2022 12:10	Interna-Não programada-Meio ambiente-Descarga Atmosférica	34500	42	27499	195,1 48
607 2	1	2022	14916	32	209	SD123486 44	20221101115	1	3	21/01/2022 09:38	21/01/2022 11:51	Interna-Não programada-Meio ambiente-Descarga Atmosférica	34500	5	19182	11,05 56
607 2	1	2022	14916	2	76	82000568 0	20221101335	1	3	21/01/2022 10:23	21/01/2022 17:29	Interna-Não programada-Meio ambiente-Vento	220	1	19182	7,084 44
607 2	1	2022	14943	3	197	IH124546 53	20221101380	1	3	21/01/2022 10:31	21/01/2022 14:38	Interna-Não programada-Meio ambiente-Vento	13800	11	14317	45,24 36
607 2	1	2022	14978	32	216	JL1214605 8	20221101413	1	3	21/01/2022 08:40	21/01/2022 12:50	Interna-Não programada-Meio ambiente-Vento	34500	12	8646	49,98 33
607 2	1	2022	16494	31	583	TI1216262 4	20221101421	1	3	21/01/2022 10:16	22/01/2022 18:44	Interna-Não programada-Meio ambiente-Descarga Atmosférica	34500	81	17426	2628, 94
607 2	1	2022	16494	31	583	27500918 30	20221101438	1	3	21/01/2022 10:44	22/01/2022 08:49	Interna-Não programada-Meio ambiente-Descarga Atmosférica	220	1	17426	22,08 28
607 2	1	2022	14918	32	123	IA121509 91	20221101460	1	3	21/01/2022 10:48	21/01/2022 17:43	Interna-Não programada-Meio ambiente-Vento	34500	5	33461	34,50 69
607 2	1	2022	14916	2	76	10017975 431	20221101548	1	3	21/01/2022 11:07	21/01/2022 13:03	Interna-Não programada-Meio ambiente-Vento	220	1	19182	1,928 06
607 2	1	2022	14943	31	197	CJ1213462 36	20221101788	1	3	21/01/2022 11:57	22/01/2022 14:50	Interna-Não programada-Meio ambiente-Vento	220	1	14317	26,87 39
607 2	1	2022	14917	1	123	GV184286 86TS	20221101875	1	3	21/01/2022 12:17	21/01/2022 15:55	Interna-Não programada-Meio ambiente-Descarga Atmosférica	13800	97	6257	351,1 67
607 2	1	2022	16494	31	583	NQ21264 629	20221102012	1	3	21/01/2022 12:45	21/01/2022 22:39	Interna-Não programada-Meio ambiente-Descarga Atmosférica	220	1	17426	9,885 83
607 2	1	2022	14985	31	180	NQ11222 948	20221102185	1	3	21/01/2022 13:11	21/01/2022 18:20	Interna-Não programada-Meio ambiente-Vento	220	1	24019	5,146 67
607 2	1	2022	14985	31	180	NQ12256 602	20221102196	1	3	21/01/2022 13:05	21/01/2022 14:20	Interna-Não programada-Meio ambiente-Vento	34500	7	24019	8,695 56
607 2	1	2022	14963	33	152	FO120711 31	20221102301	1	3	21/01/2022 13:23	21/01/2022 21:39	Interna-Não programada-Meio ambiente-Descarga Atmosférica	34500	27	27499	223,1 25
607 2	1	2022	16494	31	583	BF122683 65	20221102428	1	3	21/01/2022 13:41	22/01/2022 07:15	Interna-Não programada-Meio ambiente-Descarga Atmosférica	34500	6	17426	105,3 25
607 2	1	2022	14904	34	283	FB210687 83	20221102430	1	3	21/01/2022 13:41	22/01/2022 11:55	Interna-Não programada-Meio ambiente-Vento	220	1	11610	22,21 92
607 2	1	2022	14873	2	456	NQ12252 378	20221102455	1	3	21/01/2022 13:44	21/01/2022 18:08	Interna-Não programada-Meio ambiente-Vento	13800	14	6222	61,44 06
607 2	1	2022	14873	2	456	NQ12252 378	20221102455	1	3	21/01/2022 13:44	22/01/2022 11:25	Interna-Não programada-Meio ambiente-Vento	13800	1	6222	21,67 19
607 2	1	2022	14939	32	47	MU12172 596	20221102542	1	3	21/01/2022 12:57	21/01/2022 21:40	Interna-Não programada-Meio ambiente-Descarga Atmosférica	34500	23	13703	200,4 58
607 2	1	2022	14904	31	283	7203720	20221102546	1	3	21/01/2022 13:58	22/01/2022 13:52	Interna-Não programada-Meio ambiente-Vento	34500	2	11610	47,79 89
607 2	1	2022	14943	31	197	TI1223943 1	20221102616	1	3	21/01/2022 14:06	21/01/2022 20:41	Interna-Não programada-Meio ambiente-Vento	220	1	14317	6,574 72
607 2	1	2022	14943	31	197	TI1223662 1	20221102740	1	3	21/01/2022 11:35	22/01/2022 20:50	Interna-Não programada-Meio ambiente-Descarga Atmosférica	34500	2	14317	66,49 61
607 2	1	2022	14943	31	197	TI1223662 1	20221102740	1	3	21/01/2022 11:35	24/01/2022 00:15	Interna-Não programada-Meio ambiente-Descarga Atmosférica	34500	2	14317	121,3 61
607 2	1	2022	14943	31	197	TI1223662 1	20221102740	1	3	21/01/2022 11:35	24/01/2022 01:13	Interna-Não programada-Meio ambiente-Descarga Atmosférica	34500	12	14317	739,7 13
607 2	1	2022	14904	34	283	FB210855 06	20221102764	1	3	21/01/2022 14:28	22/01/2022 09:12	Interna-Não programada-Meio ambiente-Vento	220	1	11610	18,72 28

607 2	1	2022	14904	34	283	FB214277 94	20221102842	1	3	21/01/2022 14:42	22/01/2022 10:06	Interna-Não programada-Meio ambiente-Vento	220	1	11610	19,38 69
607 2	1	2022	14943	3	197	40201014 75	20221102865	1	3	21/01/2022 14:45	22/01/2022 00:48	Interna-Não programada-Meio ambiente-Descarga Atmosférica	220	1	14317	10,03 67
607 2	1	2022	14963	33	152	FO122025 57	20221102867	1	3	21/01/2022 12:58	22/01/2022 12:27	Interna-Não programada-Meio ambiente-Vento	34500	5	27499	117,3 93
607 2	1	2022	14963	33	152	FO122025 57	20221102867	1	3	21/01/2022 12:58	22/01/2022 15:01	Interna-Não programada-Meio ambiente-Vento	34500	7	27499	182,3 58
607 2	1	2022	14963	33	152	FO122025 57	20221102867	1	3	21/01/2022 12:58	23/01/2022 19:50	Interna-Não programada-Meio ambiente-Vento	34500	5	27499	274,3 31
607 2	1	2022	14963	33	152	FO122025 57	20221102867	1	3	21/01/2022 12:58	23/01/2022 20:58	Interna-Não programada-Meio ambiente-Vento	34500	20	27499	1119, 79
607 2	1	2022	14963	33	152	FO122025 57	20221102867	1	3	21/01/2022 12:58	23/01/2022 21:06	Interna-Não programada-Meio ambiente-Vento	34500	5	27499	280,6 26
607 2	1	2022	14978	32	216	JL1127602 6	20221102886	1	3	21/01/2022 14:49	21/01/2022 22:41	Interna-Não programada-Meio ambiente-Vento	220	8	8646	62,86 22
607 2	1	2022	14943	3	197	IH123922 86	20221102900	1	3	21/01/2022 14:52	21/01/2022 22:48	Interna-Não programada-Meio ambiente-Descarga Atmosférica	13800	34	14317	269,5 54
607 2	1	2022	14939	1	47	ET123919 16	20221102935	1	3	21/01/2022 14:49	22/01/2022 01:10	Interna-Não programada-Meio ambiente-Vento	13800	7	13703	72,52 97
607 2	1	2022	14939	1	47	ET123919 16	20221102935	1	3	21/01/2022 14:49	22/01/2022 12:38	Interna-Não programada-Meio ambiente-Vento	13800	11	13703	239,9 86
607 2	1	2022	14939	1	47	ET123919 16	20221102935	1	3	21/01/2022 14:49	22/01/2022 13:35	Interna-Não programada-Meio ambiente-Vento	13800	10	13703	227,6 31
607 2	1	2022	14916	31	209	SD121705 52	20221102939	1	3	21/01/2022 13:28	21/01/2022 18:00	Interna-Não programada-Meio ambiente-Vento	34500	15	19182	67,95
607 2	1	2022	14943	2	197	IH111823 32	20221102973	1	3	21/01/2022 14:04	21/01/2022 18:35	Interna-Não programada-Meio ambiente-Vento	220	141	14317	636,3 8
607 2	1	2022	14985	31	180	NQ12086 253RE	20221103023	1	3	21/01/2022 12:36	21/01/2022 19:19	Interna-Não programada-Meio ambiente-Vento	34500	24	24019	161,1 93
607 2	1	2022	14917	1	123	IA122431 84RE	20221103035	1	3	21/01/2022 15:15	21/01/2022 17:10	Interna-Não programada-Meio ambiente-Vento	13800	12	6257	22,87 33
607 2	1	2022	14985	31	180	NQ12227 348	20221103045	1	3	21/01/2022 13:05	21/01/2022 17:55	Interna-Não programada-Meio ambiente-Descarga Atmosférica	34500	45	24019	217,1 5
607 2	1	2022	14963	33	152	FO120525 85	20221103071	1	3	21/01/2022 15:21	22/01/2022 08:24	Interna-Não programada-Meio ambiente-Descarga Atmosférica	34500	4	27499	68,16 44
607 2	1	2022	14939	2	352	MU18418 377TS	20221103092	1	3	21/01/2022 14:07	22/01/2022 19:00	Interna-Não programada-Meio ambiente-Vento	13800	9	13703	259,8 98
607 2	1	2022	14939	2	352	MU18418 377TS	20221103092	1	3	21/01/2022 14:07	23/01/2022 13:30	Interna-Não programada-Meio ambiente-Vento	13800	2	13703	94,77 11
607 2	1	2022	14939	2	352	MU18418 377TS	20221103092	1	3	22/01/2022 19:04	23/01/2022 11:20	Interna-Não programada-Meio ambiente-Vento	13800	9	13703	146,3 67
607 2	1	2022	14904	34	283	34800103 23	20221103099	1	3	21/01/2022 15:26	22/01/2022 14:43	Interna-Não programada-Meio ambiente-Vento	220	1	11610	23,28 78
607 2	1	2022	14916	33	76	MA21349 953	20221103100	1	3	21/01/2022 15:26	22/01/2022 16:24	Interna-Não programada-Meio ambiente-Vento	220	1	19182	24,95 61
607 2	1	2022	14939	2	352	MU12263 037	20221103169	1	3	21/01/2022 13:20	21/01/2022 18:25	Interna-Não programada-Meio ambiente-Descarga Atmosférica	13800	88	13703	447,6 51
607 2	1	2022	14939	2	352	MU12263 037	20221103169	1	3	21/01/2022 13:20	21/01/2022 18:26	Interna-Não programada-Meio ambiente-Descarga Atmosférica	13800	94	13703	479,9 48
607 2	1	2022	14939	1	207	FO122004 15RE	20221103181	1	3	21/01/2022 22:26	23/01/2022 21:22	Interna-Não programada-Meio ambiente-Vento	13800	10	13703	469,4 19
607 2	1	2022	14939	1	207	FO122004 15RE	20221103181	1	3	21/01/2022 22:26	25/01/2022 19:38	Interna-Não programada-Meio ambiente-Vento	13800	11	13703	1025, 3
607 2	1	2022	14916	31	209	MA21143 310	20221103206	1	3	21/01/2022 15:46	22/01/2022 10:38	Interna-Não Programada-Meio ambiente-Inundação	220	1	19182	18,85 69
607 2	1	2022	14918	31	123	IA211906 39	20221103236	1	3	21/01/2022 15:51	22/01/2022 08:14	Interna-Não programada-Meio ambiente-Vento	220	1	33461	16,37 47

607 2	1	2022	14943	1	197	IH112024 99	20221103265	1	3	21/01/2022 13:46	21/01/2022 20:14	Interna-Não programada-Meio ambiente-Vento	220	13	14317	83,96 92
607 2	1	2022	14918	31	123	ND12394 116	20221103311	1	3	21/01/2022 15:06	21/01/2022 17:25	Interna-Não programada-Meio ambiente-Vento	34500	21	33461	48,44
607 2	1	2022	16494	31	583	NQ12317 176	20221103316	1	3	21/01/2022 16:04	21/01/2022 23:24	Interna-Não programada-Meio ambiente-Descarga Atmosférica	34500	77	17426	563,5 54
607 2	1	2022	14916	31	209	MA12261 959	20221103371	1	3	21/01/2022 13:52	21/01/2022 21:39	Interna-Não programada-Meio ambiente-Descarga Atmosférica	34500	29	19182	225,6 2
607 2	1	2022	14943	1	197	IH112024 51	20221103411	1	3	21/01/2022 16:19	22/01/2022 08:12	Interna-Não programada-Meio ambiente-Árvore ou Vegetação	220	16	14317	254,0 27
607 2	1	2022	14985	31	180	NQ12398 048	20221103426	1	3	21/01/2022 16:21	22/01/2022 08:28	Interna-Não programada-Meio ambiente-Descarga Atmosférica	34500	52	24019	837,9 51
607 2	1	2022	14943	2	197	IH110526 01	20221103604	1	3	21/01/2022 16:43	22/01/2022 12:31	Interna-Não programada-Meio ambiente-Árvore ou Vegetação	220	112	14317	2216, 11
607 2	1	2022	14904	34	283	FB122657 11	20221103642	1	3	21/01/2022 13:13	21/01/2022 20:17	Interna-Não programada-Meio ambiente-Vento	34500	12	11610	84,70 33
607 2	1	2022	14985	31	180	NQ12280 978	20221103649	1	3	21/01/2022 15:48	21/01/2022 19:35	Interna-Não programada-Meio ambiente-Descarga Atmosférica	34500	29	24019	109,3 38
607 2	1	2022	14985	31	180	NQ12405 246	20221103688	1	3	21/01/2022 14:55	21/01/2022 20:25	Interna-Não programada-Meio ambiente-Descarga Atmosférica	34500	7	24019	38,48 44
607 2	1	2022	14978	32	216	JL2132967 8	20221103701	1	3	21/01/2022 16:57	22/01/2022 04:10	Interna-Não programada-Meio ambiente-Descarga Atmosférica	220	1	8646	11,21 42
607 2	1	2022	14904	31	283	FB112550 22	20221103704	1	3	21/01/2022 16:57	22/01/2022 10:42	Interna-Não programada-Meio ambiente-Vento	220	16	11610	283,9 33
607 2	1	2022	14904	34	283	FB122428 31	20221103853	1	3	21/01/2022 17:16	22/01/2022 09:30	Interna-Não programada-Meio ambiente-Vento	34500	1	11610	16,22 47
607 2	1	2022	14943	1	197	IH120636 07	20221103856	1	3	21/01/2022 16:20	21/01/2022 18:53	Interna-Não programada-Meio ambiente-Descarga Atmosférica	13800	176	14317	447,0 4
607 2	1	2022	14943	1	197	IH120636 07	20221103856	1	3	21/01/2022 16:20	22/01/2022 01:31	Interna-Não programada-Meio ambiente-Descarga Atmosférica	13800	78	14317	715,5 2
607 2	1	2022	14978	32	216	BF121283 34	20221104375	1	3	21/01/2022 18:09	22/01/2022 08:53	Interna-Não programada-Meio ambiente-Vento	34500	5	8646	73,64 72
607 2	1	2022	14904	34	283	FB120855 09	20221104430	1	3	21/01/2022 18:12	22/01/2022 09:12	Interna-Não programada-Meio ambiente-Vento	34500	8	11610	119,9
607 2	1	2022	14943	3	197	IH12501 28	20221104657	1	3	21/01/2022 18:27	22/01/2022 12:38	Interna-Não programada-Meio ambiente-Vento	220	1	14317	18,16 89
607 2	1	2022	14939	2	352	MU11252 094	20221104859	1	3	21/01/2022 18:45	21/01/2022 23:00	Interna-Não programada-Meio ambiente-Árvore ou Vegetação	220	95	13703	403,3 28
607 2	1	2022	14943	31	197	CJ124122 26	20221105222	1	3	21/01/2022 19:20	22/01/2022 17:30	Interna-Não programada-Meio ambiente-Descarga Atmosférica	34500	6	14317	132,9 78
607 2	1	2022	14985	31	180	NQ12227 348	20221105320	1	3	21/01/2022 19:27	22/01/2022 12:14	Interna-Não programada-Meio ambiente-Vento	34500	26	24019	436,1 64
607 2	1	2022	14943	2	197	40200106 90	20221105387	1	3	21/01/2022 19:43	22/01/2022 14:56	Interna-Não programada-Meio ambiente-Vento	220	1	14317	19,21 58
607 2	1	2022	14985	31	180	NQ12400 321	20221105439	1	3	21/01/2022 17:32	22/01/2022 13:59	Interna-Não programada-Meio ambiente-Vento	34500	201	24019	4107, 21
607 2	1	2022	14904	1	52	BF112576 96	20221105493	1	3	21/01/2022 18:49	21/01/2022 22:14	Interna-Não programada-Meio ambiente-Vento	220	107	11610	364,8 4
607 2	1	2022	14918	31	1	FB120452 59LD	20221105509	1	3	21/01/2022 18:02	21/01/2022 23:52	Interna-Não programada-Meio ambiente-Descarga Atmosférica	34500	561	33461	3264, 08
607 2	1	2022	14943	31	197	TI2129675 3	20221105573	1	3	21/01/2022 20:15	22/01/2022 15:04	Interna-Não programada-Meio ambiente-Vento	220	1	14317	18,80 44
607 2	1	2022	14943	3	197	IH122881 27	20221105635	1	3	21/01/2022 19:24	22/01/2022 00:11	Interna-Não programada-Meio ambiente-Vento	13800	8	14317	38,24 89
607 2	1	2022	16494	31	583	BF121964 90	20221105809	1	3	21/01/2022 17:54	22/01/2022 08:58	Interna-Não programada-Meio ambiente-Descarga Atmosférica	34500	10	17426	150,6 67
607 2	1	2022	14985	31	180	NQ12396 807	20221105862	1	3	21/01/2022 20:55	22/01/2022 08:23	Interna-Não programada-Meio ambiente-Vento	34500	2	24019	22,93

607 2	1	2022	16494	31	583	BF211964 73	20221106167	1	3	21/01/2022 22:40	22/01/2022 10:34	Interna-Não programada-Meio ambiente-Descarga Atmosférica	220	1	17426	11,89 78
607 2	1	2022	14985	31	180	NQ12239 432	20221106264	1	3	21/01/2022 21:43	22/01/2022 10:01	Interna-Não programada-Meio ambiente-Vento	34500	21	24019	258,1 66
607 2	1	2022	14943	3	197	IH122362 22	20221106274	1	3	21/01/2022 18:24	22/01/2022 07:49	Interna-Não programada-Meio ambiente-Descarga Atmosférica	13800	22	14317	294,8 55
607 2	1	2022	14916	33	76	MA12233 165	20221106306	1	3	22/01/2022 00:30	22/01/2022 12:32	Interna-Não programada-Meio ambiente-Descarga Atmosférica	34500	8	19182	96,17 33
607 2	1	2022	14873	2	456	NQ12371 855RE	20221106354	1	3	22/01/2022 02:22	22/01/2022 10:01	Interna-Não programada-Meio ambiente-Vento	13800	212	6222	1620, 86
607 2	1	2022	14918	31	123	IA120462 95	20221106421	1	3	21/01/2022 23:35	22/01/2022 08:14	Interna-Não programada-Meio ambiente-Vento	34500	102	33461	881,7 33
607 2	1	2022	14943	3	197	IH184078 18TS	20221106423	1	3	22/01/2022 05:31	22/01/2022 09:36	Interna-Não programada-Meio ambiente-Descarga Atmosférica	13800	81	14317	330,1 2
607 2	1	2022	14985	31	180	NQ21147 656	20221106499	1	3	22/01/2022 06:18	22/01/2022 09:12	Interna-Não programada-Meio ambiente-Descarga Atmosférica	220	1	24019	2,886 67
607 2	1	2022	16494	31	583	BF122087 46	20221106513	1	3	22/01/2022 06:27	22/01/2022 07:56	Interna-Não programada-Meio ambiente-Descarga Atmosférica	34500	27	17426	39,87
607 2	1	2022	14978	32	216	JL1230283 0	20221106670	1	3	22/01/2022 06:11	22/01/2022 10:01	Interna-Não programada-Meio ambiente-Vento	34500	257	8646	983,9 53
607 2	1	2022	14918	31	1	FB122186 36	20221106698	1	3	22/01/2022 07:06	23/01/2022 10:22	Interna-Não programada-Meio ambiente-Vento	34500	4	33461	109,0 11
607 2	1	2022	14904	32	283	BF123491 23	20221106708	1	3	22/01/2022 07:07	22/01/2022 11:00	Interna-Não programada-Meio ambiente-Vento	34500	7	11610	27,09 39
607 2	1	2022	14916	31	209	GH211478 91	20221106812	1	3	22/01/2022 07:37	22/01/2022 09:37	Interna-Não programada-Meio ambiente-Vento	220	1	19182	1,998 33
607 2	1	2022	14943	3	197	IH213170 35	20221106827	1	3	22/01/2022 07:40	22/01/2022 19:08	Interna-Não programada-Meio ambiente-Descarga Atmosférica	220	1	14317	11,45 22
607 2	1	2022	14918	31	1	FB213123 51	20221107003	1	3	22/01/2022 08:10	22/01/2022 15:00	Interna-Não programada-Meio ambiente-Vento	220	2	33461	13,67
607 2	1	2022	14918	31	1	FB121948 08	20221107024	1	3	22/01/2022 08:13	22/01/2022 12:25	Interna-Não programada-Meio ambiente-Descarga Atmosférica	34500	1	33461	4,198 33
607 2	1	2022	14943	3	197	IH212083 23	20221107079	1	3	22/01/2022 08:24	22/01/2022 16:38	Interna-Não programada-Meio ambiente-Vento	220	3	14317	24,65 58
607 2	1	2022	16494	31	583	BF122683 65	20221107223	1	3	22/01/2022 08:46	22/01/2022 13:21	Interna-Não programada-Meio ambiente-Descarga Atmosférica	34500	6	17426	27,43
607 2	1	2022	16494	31	583	BF121461 92	20221107225	1	3	22/01/2022 08:48	22/01/2022 09:52	Interna-Não programada-Meio ambiente-Descarga Atmosférica	34500	1	17426	1,063 33
607 2	1	2022	14916	31	209	MA12261 965	20221107248	1	3	21/01/2022 18:53	22/01/2022 10:38	Interna-Não programada-Meio ambiente-Descarga Atmosférica	34500	2	19182	31,49 28
607 2	1	2022	16494	31	583	BF122087 46	20221107250	1	3	22/01/2022 08:52	22/01/2022 11:54	Interna-Não programada-Meio ambiente-Descarga Atmosférica	34500	28	17426	84,49
607 2	1	2022	14985	31	180	NQ21218 394	20221107424	1	3	22/01/2022 09:19	22/01/2022 11:51	Interna-Não programada-Meio ambiente-Vento	220	1	24019	2,523 61
607 2	1	2022	16494	2	129	27501159 24	20221107448	1	3	22/01/2022 09:24	22/01/2022 16:57	Interna-Não programada-Meio ambiente-Vento	220	1	17426	7,548 06
607 2	1	2022	14985	31	180	NQ12218 323	20221107532	1	3	22/01/2022 09:35	22/01/2022 11:04	Interna-Não programada-Meio ambiente-Descarga Atmosférica	34500	4	24019	5,872 22
607 2	1	2022	14918	31	123	ND12218 839	20221107543	1	3	22/01/2022 09:37	22/01/2022 13:02	Interna-Não programada-Meio ambiente-Vento	34500	27	33461	92,16
607 2	1	2022	14963	33	152	IH122881 33	20221107570	1	3	22/01/2022 09:42	23/01/2022 18:59	Interna-Não programada-Meio ambiente-Descarga Atmosférica	34500	1	27499	33,27 58
607 2	1	2022	14963	33	152	IH122881 33	20221107570	1	3	22/01/2022 11:53	23/01/2022 18:55	Interna-Não programada-Meio ambiente-Descarga Atmosférica	34500	1	27499	31,03 69
607 2	1	2022	14963	33	152	IH122881 33	20221107570	1	3	22/01/2022 11:54	22/01/2022 13:29	Interna-Não programada-Meio ambiente-Descarga Atmosférica	34500	29	27499	45,82
607 2	1	2022	14917	1	123	GY121808 35LD	20221107616	1	3	22/01/2022 09:08	22/01/2022 16:52	Interna-Não programada-Meio ambiente-Vento	13800	169	6257	1308, 76

607 2	1	2022	14917	1	123	GY121808 35LD	20221107616	1	3	22/01/2022 09:08	22/01/2022 18:41	Interna-Não programada-Meio ambiente-Vento	13800	81	6257	774,3 15
607 2	1	2022	14917	1	123	GY121808 35LD	20221107616	1	3	22/01/2022 09:08	22/01/2022 19:31	Interna-Não programada-Meio ambiente-Vento	13800	64	6257	664,4 44
607 2	1	2022	14917	1	123	GY121808 35LD	20221107616	1	3	22/01/2022 09:08	22/01/2022 20:17	Interna-Não programada-Meio ambiente-Vento	13800	86	6257	959,4 97
607 2	1	2022	14943	3	197	IH122206 33	20221107726	1	3	22/01/2022 06:33	22/01/2022 20:47	Interna-Não programada-Meio ambiente-Descarga Atmosférica	13800	28	14317	398,4 09
607 2	1	2022	14918	31	123	ND12164 550	20221107778	1	3	22/01/2022 09:34	22/01/2022 15:54	Interna-Não programada-Meio ambiente-Vento	34500	181	33461	1145, 38
607 2	1	2022	16494	31	583	NQ12267 179	20221107847	1	3	22/01/2022 10:33	23/01/2022 00:28	Interna-Não programada-Meio ambiente-Descarga Atmosférica	34500	3	17426	41,73 17
607 2	1	2022	14916	1	343	MA12280 221	20221107906	1	3	22/01/2022 09:47	22/01/2022 17:10	Interna-Não programada-Meio ambiente-Descarga Atmosférica	13800	12	19182	88,47 33
607 2	1	2022	14943	2	197	40200204 40	20221108058	1	3	22/01/2022 11:29	23/01/2022 07:48	Interna-Não programada-Meio ambiente-Vento	220	1	14317	20,31 14
607 2	1	2022	14917	1	123	IA212431 83	20221108063	1	3	22/01/2022 11:30	23/01/2022 00:32	Interna-Não programada-Meio ambiente-Vento	220	1	6257	13,01 92
607 2	1	2022	14943	3	197	IH212768 16	20221108106	1	3	22/01/2022 11:40	22/01/2022 20:41	Interna-Não programada-Meio ambiente-Descarga Atmosférica	220	2	14317	18,01 28
607 2	1	2022	14918	31	1	FB212115 44	20221108131	1	3	22/01/2022 11:47	22/01/2022 18:00	Interna-Não programada-Meio ambiente-Vento	220	1	33461	6,226 39
607 2	1	2022	14904	34	283	FB122657 11	20221108147	1	3	22/01/2022 11:50	23/01/2022 09:13	Interna-Não programada-Meio ambiente-Vento	34500	11	11610	235,0 42
607 2	1	2022	14978	32	216	BF113652 22	20221108211	1	3	22/01/2022 12:05	22/01/2022 18:44	Interna-Não programada-Meio ambiente-Descarga Atmosférica	220	1	8646	6,647 78
607 2	1	2022	14916	31	209	SD121705 52	20221108213	1	3	22/01/2022 12:05	22/01/2022 16:40	Interna-Não programada-Meio ambiente-Vento	34500	15	19182	68,58 75
607 2	1	2022	14985	31	180	NQ12398 048	20221108234	1	3	22/01/2022 12:10	22/01/2022 20:16	Interna-Não programada-Meio ambiente-Descarga Atmosférica	34500	103	24019	833,1 27
607 2	1	2022	16494	31	583	NQ12292 677	20221108363	1	3	22/01/2022 09:04	22/01/2022 20:00	Interna-Não programada-Meio ambiente-Descarga Atmosférica	34500	10	17426	109,2 92
607 2	1	2022	14904	32	283	CJ113296 99	20221108384	1	3	22/01/2022 12:42	22/01/2022 20:50	Interna-Não programada-Meio ambiente-Vento	220	197	11610	1601, 83
607 2	1	2022	14904	32	283	CJ113296 99	20221108384	1	3	22/01/2022 21:00	22/01/2022 21:25	Interna-Não programada-Meio ambiente-Vento	220	1211	11610	498,8 65
607 2	1	2022	16494	2	129	NQ11307 166	20221108507	1	3	22/01/2022 12:54	22/01/2022 16:54	Interna-Não programada-Meio ambiente-Vento	220	90	17426	359,1
607 2	1	2022	14904	32	283	CJ121633 86	20221108546	1	3	22/01/2022 12:51	23/01/2022 03:27	Interna-Não programada-Meio ambiente-Descarga Atmosférica	34500	18	11610	262,5 15
607 2	1	2022	14904	31	283	34800104 02	20221108683	1	3	22/01/2022 14:03	22/01/2022 16:07	Interna-Não programada-Meio ambiente-Vento	220	1	11610	2,076 94
607 2	1	2022	14943	3	197	IH212465 36	20221108881	1	3	22/01/2022 14:48	23/01/2022 12:49	Interna-Não programada-Meio ambiente-Vento	220	1	14317	22,00 94
607 2	1	2022	14918	31	123	IA211906 39	20221108896	1	3	22/01/2022 14:52	23/01/2022 08:18	Interna-Não programada-Meio ambiente-Vento	220	1	33461	17,43 11
607 2	1	2022	14985	31	180	NQ12227 348	20221108921	1	3	22/01/2022 13:11	22/01/2022 22:54	Interna-Não programada-Meio ambiente-Árvore ou Vegetação	34500	19	24019	184,6 38
607 2	1	2022	14985	31	180	NQ12227 348	20221108921	1	3	22/01/2022 13:11	23/01/2022 09:45	Interna-Não programada-Meio ambiente-Árvore ou Vegetação	34500	14	24019	287,9 53
607 2	1	2022	14985	31	180	NQ12227 348	20221108921	1	3	22/01/2022 13:11	23/01/2022 13:21	Interna-Não programada-Meio ambiente-Árvore ou Vegetação	34500	12	24019	289,8 8
607 2	1	2022	14985	31	180	NQ12227 348	20221108921	1	3	23/01/2022 09:45	23/01/2022 12:29	Interna-Não programada-Meio ambiente-Árvore ou Vegetação	34500	14	24019	38,11 5
607 2	1	2022	14978	1	216	JL1209885 6	20221108926	1	3	22/01/2022 14:59	22/01/2022 17:38	Interna-Não programada-Meio ambiente-Vento	13800	218	8646	574,9 14
607 2	1	2022	14916	31	209	MA12261 965	20221109044	1	3	22/01/2022 15:34	22/01/2022 22:03	Interna-Não programada-Meio ambiente-Descarga Atmosférica	34500	3	19182	19,44 42

607 2	1	2022	14985	31	180	NQ21345 029	20221109068	1	3	22/01/2022 15:41	23/01/2022 07:01	Interna-Não programada-Meio ambiente-Vento	220	1	24019	15,32 14
607 2	1	2022	14904	32	283	TE122769 26	20221109100	1	3	22/01/2022 10:39	23/01/2022 01:29	Interna-Não programada-Meio ambiente-Vento	34500	24	11610	355,8 27
607 2	1	2022	16494	31	583	BF211807 76	20221109133	1	3	22/01/2022 16:01	22/01/2022 17:00	Interna-Não programada-Meio ambiente-Descarga Atmosférica	220	1	17426	0,972 5
607 2	1	2022	14904	31	283	JL1231464 6	20221109220	1	3	22/01/2022 15:33	23/01/2022 17:30	Interna-Não programada-Meio ambiente-Vento	34500	9	11610	233,4 2
607 2	1	2022	16494	3	129	NQ21073 070	20221109267	1	3	22/01/2022 16:46	23/01/2022 00:46	Interna-Não programada-Meio ambiente-Descarga Atmosférica	220	1	17426	7,989 44
607 2	1	2022	14916	2	76	CH211300 08	20221109273	1	3	22/01/2022 16:47	22/01/2022 18:33	Interna-Não programada-Meio ambiente-Descarga Atmosférica	220	1	19182	1,766 39
607 2	1	2022	16494	31	583	NQ11333 938	20221109298	1	3	22/01/2022 16:55	23/01/2022 10:30	Interna-Não programada-Meio ambiente-Vento	220	1	17426	17,57 89
607 2	1	2022	14943	31	197	TI1239676 0	20221109320	1	3	22/01/2022 16:05	22/01/2022 21:19	Interna-Não programada-Meio ambiente-Descarga Atmosférica	34500	8	14317	41,79 78
607 2	1	2022	14943	31	197	TI2128851 5	20221109324	1	3	22/01/2022 17:00	23/01/2022 01:52	Interna-Não programada-Meio ambiente-Vento	220	1	14317	8,860 28
607 2	1	2022	14963	33	152	FO211879 73	20221109352	1	3	22/01/2022 17:03	22/01/2022 23:53	Interna-Não programada-Meio ambiente-Descarga Atmosférica	220	1	27499	6,824 72
607 2	1	2022	14904	34	283	FB122657 11	20221109403	1	3	22/01/2022 17:09	23/01/2022 09:13	Interna-Não programada-Meio ambiente-Vento	34500	1	11610	16,05 11
607 2	1	2022	14873	2	456	NQ21262 944	20221109499	1	3	22/01/2022 17:18	22/01/2022 23:43	Interna-Não programada-Meio ambiente-Vento	220	1	6222	6,408 06
607 2	1	2022	14943	3	197	IH123967 39	20221109592	1	3	22/01/2022 17:25	22/01/2022 19:55	Interna-Não programada-Meio ambiente-Descarga Atmosférica	13800	16	14317	39,83 56
607 2	1	2022	14904	34	283	FB212936 06	20221109656	1	3	22/01/2022 17:30	23/01/2022 10:50	Interna-Não programada-Meio ambiente-Vento	220	1	11610	17,32 33
607 2	1	2022	14978	32	216	JL2114467 6	20221109757	1	3	22/01/2022 17:38	22/01/2022 20:57	Interna-Não programada-Meio ambiente-Vento	220	1	8646	3,305 56
607 2	1	2022	14978	32	216	JL1232414 1	20221109947	1	3	22/01/2022 17:49	22/01/2022 19:35	Interna-Não programada-Meio ambiente-Vento	34500	4	8646	7,032 22
607 2	1	2022	14918	31	123	ND12268 131	20221110109	1	3	22/01/2022 18:40	23/01/2022 10:55	Interna-Não programada-Meio ambiente-Vento	34500	16	33461	259,9 69
607 2	1	2022	14904	32	283	O2830401	20221110132	1	3	22/01/2022 18:33	22/01/2022 20:26	Interna-Não programada-Meio ambiente-Árvore ou Vegetação	34500	73	11610	137,7 27
607 2	1	2022	14904	32	283	O2830401	20221110132	1	3	22/01/2022 18:33	22/01/2022 23:06	Interna-Não programada-Meio ambiente-Árvore ou Vegetação	34500	11	11610	50,14 78
607 2	1	2022	14904	32	283	O2830401	20221110132	1	3	22/01/2022 18:33	23/01/2022 10:40	Interna-Não programada-Meio ambiente-Árvore ou Vegetação	34500	9	11610	144,9 82
607 2	1	2022	14904	32	283	O2830401	20221110132	1	3	22/01/2022 18:33	23/01/2022 13:05	Interna-Não programada-Meio ambiente-Árvore ou Vegetação	34500	11	11610	203,9 06
607 2	1	2022	14904	32	283	O2830401	20221110132	1	3	22/01/2022 18:33	23/01/2022 22:13	Interna-Não programada-Meio ambiente-Árvore ou Vegetação	34500	1	11610	27,66 28
607 2	1	2022	14904	32	283	O2830401	20221110132	1	3	23/01/2022 08:07	24/01/2022 17:12	Interna-Não programada-Meio ambiente-Árvore ou Vegetação	34500	1	11610	33,07 81
607 2	1	2022	14904	32	283	O2830401	20221110132	1	3	23/01/2022 15:35	23/01/2022 15:52	Interna-Não programada-Meio ambiente-Árvore ou Vegetação	34500	20	11610	5,533 33
607 2	1	2022	14904	32	283	O2830401	20221110132	1	3	24/01/2022 08:42	24/01/2022 09:21	Interna-Não programada-Meio ambiente-Árvore ou Vegetação	34500	20	11610	12,92 78
607 2	1	2022	14943	3	197	IH212208 41	20221110204	1	3	22/01/2022 17:25	22/01/2022 21:27	Interna-Não programada-Meio ambiente-Vento	220	1	14317	4,023 06
607 2	1	2022	14943	3	197	IH211816 92	20221110258	1	3	22/01/2022 19:01	23/01/2022 00:21	Interna-Não programada-Meio ambiente-Vento	220	33	14317	175,8 9
607 2	1	2022	14943	31	197	TI1227766 1	20221110348	1	3	22/01/2022 19:14	22/01/2022 22:34	Interna-Não programada-Meio ambiente-Descarga Atmosférica	34500	9	14317	29,86
607 2	1	2022	14917	1	123	IA110462 45	20221110447	1	3	22/01/2022 13:59	23/01/2022 00:08	Interna-Não programada-Meio ambiente-Vento	220	97	6257	983,5 8



607 2	1	2022	14943	3	197	IH122881 27	20221110511	1	3	22/01/2022 09:51	23/01/2022 08:25	Interna-Não programada-Meio ambiente-Descarga Atmosférica	13800	6	14317	135,3 73
607 2	1	2022	14943	3	197	IH122881 27	20221110511	1	3	22/01/2022 09:51	23/01/2022 09:41	Interna-Não programada-Meio ambiente-Descarga Atmosférica	13800	2	14317	47,66 33
607 2	1	2022	14918	31	1	FB112820 70	20221110606	1	3	22/01/2022 19:56	23/01/2022 10:56	Interna-Não programada-Meio ambiente-Vento	220	7	33461	105
607 2	1	2022	14985	31	180	NQ11345 048	20221110626	1	3	22/01/2022 19:58	23/01/2022 00:21	Interna-Não programada-Meio ambiente-Descarga Atmosférica	220	16	24019	69,90 67
607 2	1	2022	16494	3	129	NQ12292 141	20221110680	1	3	22/01/2022 20:08	23/01/2022 08:19	Interna-Não programada-Meio ambiente-Vento	13800	20	17426	243,6 11
607 2	1	2022	14943	31	197	10025073 255	20221111071	1	3	22/01/2022 21:12	22/01/2022 23:16	Interna-Não programada-Meio ambiente-Vento	220	1	14317	2,050 56
607 2	1	2022	14943	3	197	IH212501 28	20221111092	1	3	22/01/2022 21:19	23/01/2022 00:30	Interna-Não programada-Meio ambiente-Vento	220	1	14317	3,173 89
607 2	1	2022	14978	32	216	JL2134810 1	20221111118	1	3	22/01/2022 21:26	22/01/2022 22:37	Interna-Não programada-Meio ambiente-Vento	220	1	8646	1,176 94
607 2	1	2022	16494	1	129	27500324 00	20221111141	1	3	22/01/2022 21:32	23/01/2022 11:29	Interna-Não programada-Meio ambiente-Vento	220	1	17426	13,94 58
607 2	1	2022	14943	3	197	IH112625 30	20221111151	1	3	22/01/2022 21:33	22/01/2022 23:31	Interna-Não programada-Meio ambiente-Descarga Atmosférica	220	22	14317	43,03 44
607 2	1	2022	14943	2	197	IH122474 93	20221111161	1	3	22/01/2022 21:05	23/01/2022 01:30	Interna-Não programada-Meio ambiente-Vento	13800	49	14317	216,9 75
607 2	1	2022	14943	2	197	IH122474 93	20221111161	1	3	22/01/2022 21:05	23/01/2022 07:51	Interna-Não programada-Meio ambiente-Vento	13800	62	14317	667,7 06
607 2	1	2022	14943	2	197	IH122474 93	20221111161	1	3	22/01/2022 21:05	23/01/2022 08:55	Interna-Não programada-Meio ambiente-Vento	13800	1	14317	11,84 19
607 2	1	2022	14943	2	197	IH122474 93	20221111161	1	3	22/01/2022 21:05	23/01/2022 11:47	Interna-Não programada-Meio ambiente-Vento	13800	1	14317	14,71 33
607 2	1	2022	14985	31	180	NQ21290 030	20221111232	1	3	22/01/2022 21:52	23/01/2022 08:22	Interna-Não programada-Meio ambiente-Vento	220	1	24019	10,48 83
607 2	1	2022	14916	32	209	SD123486 48	20221111245	1	3	22/01/2022 20:45	23/01/2022 00:07	Interna-Não programada-Meio ambiente-Descarga Atmosférica	34500	12	19182	40,21
607 2	1	2022	14943	1	197	IH212485 78	20221111361	1	3	22/01/2022 22:38	23/01/2022 14:06	Interna-Não programada-Meio ambiente-Descarga Atmosférica	220	2	14317	30,93 33
607 2	1	2022	14985	31	180	NQ12364 084	20221111422	1	3	22/01/2022 23:04	23/01/2022 09:52	Interna-Não programada-Meio ambiente-Descarga Atmosférica	34500	4	24019	43,16 44
607 2	1	2022	14918	31	123	ND21218 881	20221111604	1	3	23/01/2022 02:59	23/01/2022 14:14	Interna-Não programada-Meio ambiente-Vento	220	1	33461	11,24 83
607 2	1	2022	14916	1	76	CH122622 96	20221111689	1	3	23/01/2022 05:49	23/01/2022 08:48	Interna-Não programada-Meio ambiente-Vento	13800	1	19182	2,976 94
607 2	1	2022	14943	3	197	IH122208 35	20221111690	1	3	23/01/2022 05:49	23/01/2022 22:47	Interna-Não programada-Meio ambiente-Descarga Atmosférica	13800	6	14317	101,7 53
607 2	1	2022	14873	2	456	NQ21262 944	20221111722	1	3	23/01/2022 06:10	23/01/2022 09:41	Interna-Não programada-Meio ambiente-Vento	220	1	6222	3,502 5
607 2	1	2022	14918	31	123	ND12051 336	20221111821	1	3	23/01/2022 03:10	23/01/2022 09:42	Interna-Não programada-Meio ambiente-Vento	34500	5	33461	32,61 39
607 2	1	2022	14978	32	216	JL1221837 3	20221111827	1	3	23/01/2022 08:58	23/01/2022 16:53	Interna-Não programada-Meio ambiente-Vento	34500	142	8646	112,2 51
607 2	1	2022	14943	31	197	TI2128851 8	20221111994	1	3	23/01/2022 07:33	23/01/2022 09:43	Interna-Não programada-Meio ambiente-Descarga Atmosférica	220	1	14317	2,155
607 2	1	2022	14943	2	197	IH121718 69	20221111998	1	3	23/01/2022 06:34	23/01/2022 12:53	Interna-Não programada-Meio ambiente-Descarga Atmosférica	13800	78	14317	491,5 08
607 2	1	2022	14904	32	283	FB214095 57	20221112057	1	3	23/01/2022 07:46	23/01/2022 12:05	Interna-Não programada-Meio ambiente-Vento	220	1	11610	4,307 78
607 2	1	2022	14939	2	352	10016801 405	20221112059	1	3	23/01/2022 07:46	23/01/2022 11:17	Interna-Não programada-Meio ambiente-Vento	220	1	13703	3,501 67
607 2	1	2022	14904	34	283	FB212791 93	20221112176	1	3	23/01/2022 08:07	23/01/2022 14:24	Interna-Não programada-Meio ambiente-Vento	220	1	11610	6,269 44

607 2	1	2022	14939	2	352	10006773 328	20221112180	1	3	23/01/2022 08:08	23/01/2022 15:33	Interna-Não programada-Meio ambiente-Descarga Atmosférica	220	1	13703	7,409 72
607 2	1	2022	16494	31	583	CJ122850 44	20221112193	1	3	23/01/2022 08:09	23/01/2022 17:55	Interna-Não programada-Meio ambiente-Vento	34500	55	17426	536,7 24
607 2	1	2022	14963	33	152	FO120525 85	20221112270	1	3	23/01/2022 07:04	23/01/2022 11:15	Interna-Não programada-Meio ambiente-Descarga Atmosférica	34500	4	27499	16,71 11
607 2	1	2022	14943	3	197	IH212420 28	20221112339	1	3	23/01/2022 08:40	23/01/2022 10:35	Interna-Não programada-Meio ambiente-Vento	220	1	14317	1,907 22
607 2	1	2022	14943	31	197	CJ213462 36	20221112346	1	3	23/01/2022 08:41	23/01/2022 10:33	Interna-Não programada-Meio ambiente-Vento	220	1	14317	1,859 17
607 2	1	2022	14918	31	123	ND12229 960	20221112418	1	3	22/01/2022 19:58	23/01/2022 10:55	Interna-Não programada-Meio ambiente-Vento	34500	36	33461	537,7 3
607 2	1	2022	14904	31	283	10021313 405	20221112469	1	3	23/01/2022 08:59	23/01/2022 17:26	Interna-Não programada-Meio ambiente-Vento	220	1	11610	8,445
607 2	1	2022	14904	31	283	34800082 01	20221112528	1	3	23/01/2022 09:07	23/01/2022 18:04	Interna-Não programada-Meio ambiente-Vento	220	1	11610	8,939 17
607 2	1	2022	14904	32	283	TE114225 56	20221112582	1	3	23/01/2022 09:16	23/01/2022 12:05	Interna-Não programada-Meio ambiente-Descarga Atmosférica	220	1	11610	2,807 78
607 2	1	2022	14943	31	197	TI1215624 4RE	20221112591	1	3	23/01/2022 08:59	23/01/2022 13:04	Interna-Não programada-Meio ambiente-Vento	34500	62	14317	252,4 09
607 2	1	2022	14904	34	283	FB212563 87	20221112633	1	3	23/01/2022 09:24	23/01/2022 12:30	Interna-Não programada-Meio ambiente-Vento	220	1	11610	3,091 39
607 2	1	2022	14904	31	283	FB122868 63	20221112681	1	3	23/01/2022 08:57	23/01/2022 10:22	Interna-Não programada-Meio ambiente-Vento	34500	115	11610	162,5 97
607 2	1	2022	14943	3	197	IH213068 92	20221112713	1	3	23/01/2022 09:40	23/01/2022 12:13	Interna-Não programada-Meio ambiente-Descarga Atmosférica	220	1	14317	2,544 72
607 2	1	2022	14985	31	180	NQ12396 806	20221112729	1	3	23/01/2022 09:42	23/01/2022 12:15	Interna-Não programada-Meio ambiente-Vento	34500	72	24019	182,8 4
607 2	1	2022	16494	3	129	NQ21136 372	20221112963	1	3	23/01/2022 10:20	23/01/2022 12:01	Interna-Não programada-Meio ambiente-Vento	220	1	17426	1,667 22
607 2	1	2022	14917	1	123	GY184407 76TS	20221112995	1	3	23/01/2022 10:29	23/01/2022 19:51	Interna-Não programada-Meio ambiente-Árvore ou Vegetação	13800	59	6257	553,1 91
607 2	1	2022	14917	1	123	GY184407 76TS	20221112995	1	3	23/01/2022 10:29	23/01/2022 20:16	Interna-Não programada-Meio ambiente-Árvore ou Vegetação	13800	4	6257	39,14 44
607 2	1	2022	14916	31	209	MA12261 965	20221113091	1	3	23/01/2022 10:48	24/01/2022 10:36	Interna-Não programada-Meio ambiente-Vento	34500	1	19182	23,79 58
607 2	1	2022	14916	31	209	MA12261 965	20221113091	1	3	23/01/2022 10:48	24/01/2022 11:53	Interna-Não programada-Meio ambiente-Vento	34500	1	19182	25,08 42
607 2	1	2022	14916	31	209	MA12261 965	20221113091	1	3	23/01/2022 10:48	24/01/2022 14:33	Interna-Não programada-Meio ambiente-Vento	34500	1	19182	27,75 61
607 2	1	2022	14916	31	209	MA12261 965	20221113091	1	3	24/01/2022 13:27	24/01/2022 13:55	Interna-Não programada-Meio ambiente-Vento	34500	2	19182	0,93
607 2	1	2022	14978	31	216	JL2120473 9	20221113154	1	3	23/01/2022 11:02	23/01/2022 14:57	Interna-Não programada-Meio ambiente-Vento	220	4	8646	15,66 11
607 2	1	2022	14917	1	123	GY212680 05	20221113216	1	3	23/01/2022 10:29	24/01/2022 02:36	Interna-Não programada-Meio ambiente-Vento	220	1	6257	16,11 42
607 2	1	2022	14985	31	180	NQ12265 691	20221113347	1	3	23/01/2022 10:51	23/01/2022 16:11	Interna-Não programada-Meio ambiente-Descarga Atmosférica	34500	16	24019	85,24 89
607 2	1	2022	14917	1	123	IA122188 41	20221113424	1	3	23/01/2022 12:28	23/01/2022 14:42	Interna-Não programada-Meio ambiente-Vento	13800	3	6257	6,66
607 2	1	2022	14985	31	180	NQ12375 652	20221113425	1	3	23/01/2022 12:29	23/01/2022 13:53	Interna-Não programada-Meio ambiente-Vento	34500	215	24019	300,2 83
607 2	1	2022	14943	2	197	10027877 319	20221113471	1	3	23/01/2022 12:43	23/01/2022 16:32	Interna-Não programada-Meio ambiente-Vento	220	1	14317	3,803 61
607 2	1	2022	14918	31	1	FB214267 72	20221113517	1	3	23/01/2022 12:57	23/01/2022 19:25	Interna-Não programada-Meio ambiente-Vento	220	1	33461	6,461 11
607 2	1	2022	14943	31	197	TI1215624 4RE	20221113573	1	3	23/01/2022 13:18	23/01/2022 14:30	Interna-Não programada-Meio ambiente-Vento	34500	51	14317	60,50 58

607 2	1	2022	14904	32	283	CJ120631 97	20221113574	1	3	23/01/2022 13:18	24/01/2022 11:13	Interna-Não programada-Meio ambiente-Descarga Atmosférica	34500	1	11610	21,90 11
607 2	1	2022	14916	31	209	SD121705 52	20221113835	1	3	23/01/2022 14:43	23/01/2022 16:59	Interna-Não programada-Meio ambiente-Vento	34500	15	19182	33,86 67
607 2	1	2022	14873	2	18	NQ21210 220	20221113944	1	3	23/01/2022 15:24	23/01/2022 19:37	Interna-Não programada-Meio ambiente-Descarga Atmosférica	220	1	6222	4,207 78
607 2	1	2022	16494	1	583	27500222 47	20221113950	1	3	23/01/2022 15:27	23/01/2022 22:30	Interna-Não programada-Meio ambiente-Vento	220	1	17426	7,041 67
607 2	1	2022	14943	1	197	10016125 779	20221114025	1	3	23/01/2022 15:51	23/01/2022 18:50	Interna-Não programada-Meio ambiente-Vento	220	1	14317	2,981 94
607 2	1	2022	14873	2	456	NQ21090 919	20221114029	1	3	23/01/2022 15:52	23/01/2022 19:21	Interna-Não programada-Meio ambiente-Descarga Atmosférica	220	1	6222	3,467 78
607 2	1	2022	14943	2	197	40200132 88	20221114059	1	3	23/01/2022 16:03	23/01/2022 19:53	Interna-Não programada-Meio ambiente-Vento	220	1	14317	3,819 44
607 2	1	2022	14985	31	180	NQ12405 246	20221114085	1	3	23/01/2022 15:22	23/01/2022 18:20	Interna-Não programada-Meio ambiente-Descarga Atmosférica	34500	7	24019	20,70 44
607 2	1	2022	14873	2	456	NQ21274 751	20221114184	1	3	23/01/2022 16:51	23/01/2022 21:10	Interna-Não programada-Meio ambiente-Descarga Atmosférica	220	1	6222	4,308 61
607 2	1	2022	14918	31	123	ND21133 569	20221114198	1	3	23/01/2022 16:55	23/01/2022 18:48	Interna-Não programada-Meio ambiente-Vento	220	1	33461	1,878 89
607 2	1	2022	14904	31	283	FB112550 29	20221114236	1	3	23/01/2022 17:04	23/01/2022 20:33	Interna-Não programada-Meio ambiente-Vento	220	9	11610	31,21 5
607 2	1	2022	16494	31	583	NQ11333 938	20221114245	1	3	23/01/2022 17:07	25/01/2022 19:05	Interna-Não programada-Meio ambiente-Vento	220	1	17426	49,95 39
607 2	1	2022	14918	31	123	ND21293 579	20221114374	1	3	23/01/2022 17:57	24/01/2022 07:51	Interna-Não programada-Meio ambiente-Vento	220	1	33461	13,90 39
607 2	1	2022	14918	31	123	ND21293 579	20221114374	1	3	24/01/2022 04:03	24/01/2022 08:13	Interna-Não programada-Meio ambiente-Vento	220	3	33461	12,52 17
607 2	1	2022	14985	31	180	NQ10400 364	20221114378	1	3	23/01/2022 18:34	23/01/2022 18:37	Interna-Não programada-Meio ambiente-Vento	34500	279	24019	17,28 25
607 2	1	2022	14985	31	180	NQ10400 364	20221114378	1	3	23/01/2022 18:34	23/01/2022 18:40	Interna-Não programada-Meio ambiente-Vento	34500	1230	24019	125,7 33
607 2	1	2022	16494	31	180	NQ10400 364	20221114378	1	3	23/01/2022 18:34	23/01/2022 18:40	Interna-Não programada-Meio ambiente-Vento	34500	27	17426	2,76
607 2	1	2022	14985	31	180	NQ10400 364	20221114378	1	3	23/01/2022 18:34	23/01/2022 20:02	Interna-Não programada-Meio ambiente-Vento	34500	109	24019	161,2 59
607 2	1	2022	14985	31	180	NQ10400 364	20221114378	1	3	23/01/2022 18:34	23/01/2022 22:24	Interna-Não programada-Meio ambiente-Vento	34500	1	24019	3,831 94
607 2	1	2022	14985	31	180	NQ10400 364	20221114378	1	3	23/01/2022 18:34	25/01/2022 17:35	Interna-Não programada-Meio ambiente-Vento	34500	11	24019	517,2 69
607 2	1	2022	16494	31	180	NQ10400 364	20221114378	1	3	24/01/2022 11:30	24/01/2022 11:34	Interna-Não programada-Meio ambiente-Vento	34500	26	17426	1,726 11
607 2	1	2022	14985	31	180	NQ10400 364	20221114378	1	3	24/01/2022 11:30	24/01/2022 11:34	Interna-Não programada-Meio ambiente-Vento	34500	10	24019	0,663 89
607 2	1	2022	14985	31	180	NQ10400 364	20221114378	1	3	24/01/2022 11:30	24/01/2022 18:44	Interna-Não programada-Meio ambiente-Vento	34500	13	24019	94,01 89
607 2	1	2022	14985	31	180	NQ10400 364	20221114378	1	3	24/01/2022 11:30	24/01/2022 19:14	Interna-Não programada-Meio ambiente-Vento	34500	12	24019	92,81 67
607 2	1	2022	14985	31	180	NQ10400 364	20221114378	1	3	24/01/2022 11:30	24/01/2022 19:21	Interna-Não programada-Meio ambiente-Vento	34500	993	24019	7789, 81
607 2	1	2022	16494	31	180	NQ10400 364	20221114378	1	3	24/01/2022 11:30	24/01/2022 19:21	Interna-Não programada-Meio ambiente-Vento	34500	1	17426	7,844 72
607 2	1	2022	14985	31	180	NQ10400 364	20221114378	1	3	24/01/2022 11:30	24/01/2022 20:51	Interna-Não programada-Meio ambiente-Vento	34500	109	24019	1018, 48
607 2	1	2022	14985	31	180	NQ10400 364	20221114378	1	3	24/01/2022 14:08	24/01/2022 14:15	Interna-Não programada-Meio ambiente-Vento	34500	279	24019	29,29 5
607 2	1	2022	16494	31	180	NQ10400 364	20221114378	1	3	24/01/2022 17:02	24/01/2022 17:13	Interna-Não programada-Meio ambiente-Vento	34500	26	17426	4,708 89

607 2	1	2022	14985	31	180	NQ10400 364	20221114378	1	3	24/01/2022 17:02	24/01/2022 17:13	Interna-Não programada-Meio ambiente-Vento	34500	10	24019	1,811 11
607 2	1	2022	16494	31	180	NQ10400 364	20221114378	1	3	24/01/2022 17:30	24/01/2022 17:47	Interna-Não programada-Meio ambiente-Vento	34500	26	17426	7,337 78
607 2	1	2022	14985	31	180	NQ10400 364	20221114378	1	3	24/01/2022 17:30	24/01/2022 17:47	Interna-Não programada-Meio ambiente-Vento	34500	10	24019	2,822 22
607 2	1	2022	14985	31	180	NQ10400 364	20221114378	1	3	24/01/2022 22:30	24/01/2022 22:36	Interna-Não programada-Meio ambiente-Vento	34500	1506	24019	151,0 18
607 2	1	2022	14985	31	180	NQ10400 364	20221114378	1	3	25/01/2022 17:46	25/01/2022 17:59	Interna-Não programada-Meio ambiente-Vento	34500	11	24019	2,42
607 2	1	2022	14918	31	1	FB120434 87	20221114413	1	3	23/01/2022 17:20	24/01/2022 00:43	Interna-Não programada-Meio ambiente-Vento	34500	4	33461	29,52 67
607 2	1	2022	14943	3	197	IH211823 45	20221114570	1	3	23/01/2022 18:57	23/01/2022 21:20	Interna-Não programada-Meio ambiente-Vento	220	1	14317	2,378 06
607 2	1	2022	14943	2	197	IH212555 38	20221114612	1	3	23/01/2022 19:06	23/01/2022 21:05	Interna-Não programada-Meio ambiente-Descarga Atmosférica	220	1	14317	1,973 89
607 2	1	2022	14963	1	110	FO214634 41	20221114685	1	3	23/01/2022 19:18	25/01/2022 14:53	Interna-Não programada-Meio ambiente-Descarga Atmosférica	220	1	27499	43,57 17
607 2	1	2022	14904	34	283	FB122528 28	20221114805	1	3	23/01/2022 19:47	23/01/2022 23:10	Interna-Não programada-Meio ambiente-Vento	34500	7	11610	23,60 17
607 2	1	2022	14939	1	352	MU12395 764	20221114835	1	3	23/01/2022 19:53	24/01/2022 09:52	Interna-Não programada-Meio ambiente-Descarga Atmosférica	13800	9	13703	125,7 78
607 2	1	2022	14873	2	456	NQ21317 647	20221114928	1	3	23/01/2022 20:23	23/01/2022 22:24	Interna-Não programada-Meio ambiente-Descarga Atmosférica	220	1	6222	2,010 28
607 2	1	2022	14918	31	1	FB123842 11	20221114997	1	3	23/01/2022 20:43	24/01/2022 09:31	Interna-Não programada-Meio ambiente-Vento	34500	150	33461	1919, 75
607 2	1	2022	14939	1	352	MU21082 961	20221114998	1	3	23/01/2022 20:43	24/01/2022 14:28	Interna-Não programada-Meio ambiente-Vento	220	1	13703	17,74 28
607 2	1	2022	16494	3	129	NQ21328 319	20221115079	1	3	23/01/2022 21:07	23/01/2022 22:44	Interna-Não programada-Meio ambiente-Vento	220	1	17426	1,612 5
607 2	1	2022	14904	31	283	FB110856 09	20221115437	1	3	24/01/2022 00:43	24/01/2022 04:24	Interna-Não programada-Meio ambiente-Vento	220	101	11610	371,7 08
607 2	1	2022	14918	31	123	ND12051 336	20221115443	1	3	24/01/2022 01:08	24/01/2022 08:11	Interna-Não programada-Meio ambiente-Vento	34500	7	33461	49,29 75
607 2	1	2022	16494	31	583	NQ12317 176	20221115451	1	3	24/01/2022 01:38	24/01/2022 14:18	Interna-Não programada-Meio ambiente-Vento	34500	79	17426	1000, 34
607 2	1	2022	14985	31	180	NQ12221 620	20221115503	1	3	24/01/2022 05:07	24/01/2022 08:43	Interna-Não programada-Meio ambiente-Descarga Atmosférica	34500	144	24019	516,8 8
607 2	1	2022	14943	3	197	IH122208 35	20221115510	1	3	24/01/2022 05:13	24/01/2022 11:14	Interna-Não programada-Meio ambiente-Descarga Atmosférica	13800	6	14317	36,07 17
607 2	1	2022	14904	31	283	FB110856 09	20221115523	1	3	24/01/2022 05:37	24/01/2022 07:43	Interna-Não programada-Meio ambiente-Vento	220	101	11610	211,3 71
607 2	1	2022	14916	33	76	MA12233 167	20221115612	1	3	24/01/2022 06:25	24/01/2022 11:21	Interna-Não programada-Meio ambiente-Descarga Atmosférica	34500	7	19182	34,44 58
607 2	1	2022	14985	31	180	NQ12056 788	20221115625	1	3	24/01/2022 06:13	24/01/2022 11:49	Interna-Não programada-Meio ambiente-Descarga Atmosférica	34500	90	24019	503,7 5
607 2	1	2022	14943	31	197	TI1215624 4RE	20221115703	1	3	24/01/2022 06:50	24/01/2022 11:43	Interna-Não programada-Meio ambiente-Vento	34500	72	14317	350,5 8
607 2	1	2022	14904	34	283	FB122528 28	20221115769	1	3	24/01/2022 07:07	24/01/2022 18:28	Interna-Não programada-Meio ambiente-Vento	34500	7	11610	79,44 42
607 2	1	2022	14978	32	216	JL1225760 6	20221115802	1	3	24/01/2022 06:34	24/01/2022 13:05	Interna-Não programada-Meio ambiente-Vento	34500	48	8646	313,3 07
607 2	1	2022	14978	32	216	JL1225760 6	20221115802	1	3	24/01/2022 06:34	24/01/2022 13:50	Interna-Não programada-Meio ambiente-Vento	34500	39	8646	283,4 22
607 2	1	2022	14943	1	197	40200668 64	20221115863	1	3	24/01/2022 07:23	24/01/2022 17:58	Interna-Não programada-Meio ambiente-Vento	220	1	14317	10,57 11
607 2	1	2022	14943	31	197	21099628	20221115902	1	3	24/01/2022 06:07	24/01/2022 13:39	Interna-Não programada-Meio ambiente-Vento	34500	187	14317	1407, 38

607 2	1	2022	14904	34	283	10001533 043	20221115908	1	3	24/01/2022 07:32	24/01/2022 18:09	Interna-Não programada-Meio ambiente-Vento	220	1	11610	10,62 25
607 2	1	2022	14943	3	197	IH212360 57	20221115977	1	3	24/01/2022 07:46	24/01/2022 12:13	Interna-Não programada-Meio ambiente-Descarga Atmosférica	220	1	14317	4,446 67
607 2	1	2022	14943	2	197	53100002 32	20221116055	1	3	24/01/2022 07:58	24/01/2022 12:45	Interna-Não programada-Meio ambiente-Vento	220	1	14317	4,780 83
607 2	1	2022	14978	32	216	BF213997 30	20221116067	1	3	24/01/2022 07:58	24/01/2022 12:32	Interna-Não programada-Meio ambiente-Descarga Atmosférica	220	3	8646	13,66 25
607 2	1	2022	14943	2	197	40201144 57	20221116190	1	3	24/01/2022 08:22	25/01/2022 00:58	Interna-Não programada-Meio ambiente-Vento	220	1	14317	16,58 78
607 2	1	2022	14985	31	180	NQ12405 246	20221116248	1	3	24/01/2022 07:54	24/01/2022 13:39	Interna-Não programada-Meio ambiente-Vento	34500	7	24019	40,22 86
607 2	1	2022	14985	31	180	NQ12400 321	20221116262	1	3	24/01/2022 07:08	24/01/2022 11:09	Interna-Não programada-Meio ambiente-Vento	34500	113	24019	453,4 13
607 2	1	2022	14939	1	207	FO211436 20	20221116350	1	3	24/01/2022 08:39	25/01/2022 11:29	Interna-Não programada-Meio ambiente-Descarga Atmosférica	220	1	13703	26,82 39
607 2	1	2022	14916	31	209	SD111705 81	20221116414	1	3	24/01/2022 08:47	24/01/2022 11:37	Interna-Não programada-Meio ambiente-Vento	220	3	19182	8,477 5
607 2	1	2022	16494	31	583	NQ12222 641	20221116418	1	3	24/01/2022 08:39	24/01/2022 18:30	Interna-Não programada-Meio ambiente-Árvore ou Vegetação	34500	60	17426	590,4 17
607 2	1	2022	14873	1	18	NQ11171 116	20221116567	1	3	24/01/2022 09:07	25/01/2022 18:42	Interna-Não programada-Meio ambiente-Vento	220	2	6222	67,18 11
607 2	1	2022	14943	3	197	IH184183 27TS	20221116568	1	3	24/01/2022 07:58	24/01/2022 12:24	Interna-Não programada-Meio ambiente-Árvore ou Vegetação	13800	262	14317	1160, 88
607 2	1	2022	14943	2	197	IH123754 76	20221116596	1	3	24/01/2022 08:10	24/01/2022 09:57	Interna-Não programada-Meio ambiente-Vento	13800	7	14317	12,37 83
607 2	1	2022	14943	2	197	IH123754 76	20221116596	1	3	24/01/2022 08:10	24/01/2022 13:04	Interna-Não programada-Meio ambiente-Vento	13800	22	14317	107,7 45
607 2	1	2022	14943	2	197	IH123754 76	20221116596	1	3	24/01/2022 09:57	24/01/2022 13:04	Interna-Não programada-Meio ambiente-Vento	13800	8	14317	25,03 11
607 2	1	2022	14978	1	492	JL1232000 8	20221116601	1	3	24/01/2022 09:14	24/01/2022 11:02	Interna-Não programada-Meio ambiente-Vento	13800	48	8646	86,37 33
607 2	1	2022	14873	2	456	NQ12253 279	20221116621	1	3	24/01/2022 07:45	25/01/2022 15:26	Interna-Não programada-Meio ambiente-Vento	13800	7	6222	221,6 82
607 2	1	2022	14963	33	152	FO214434 82	20221116624	1	3	24/01/2022 09:17	24/01/2022 20:34	Interna-Não programada-Meio ambiente-Descarga Atmosférica	220	2	27499	22,55 39
607 2	1	2022	14943	3	197	IH213170 48	20221116635	1	3	24/01/2022 09:19	24/01/2022 16:16	Interna-Não programada-Meio ambiente-Descarga Atmosférica	220	1	14317	6,940 28
607 2	1	2022	14943	1	197	40200852 87	20221116695	1	3	24/01/2022 09:28	24/01/2022 18:54	Interna-Não programada-Meio ambiente-Vento	220	1	14317	9,434 72
607 2	1	2022	14943	31	197	53000011 61	20221116750	1	3	24/01/2022 09:37	25/01/2022 09:36	Interna-Não programada-Meio ambiente-Vento	220	1	14317	23,97 72
607 2	1	2022	14904	1	52	10025969 917	20221116751	1	3	24/01/2022 09:37	24/01/2022 13:53	Interna-Não programada-Meio ambiente-Vento	220	1	11610	4,253 61
607 2	1	2022	16494	31	583	27501125 46	20221116845	1	3	24/01/2022 09:56	25/01/2022 08:40	Interna-Não programada-Meio ambiente-Vento	220	1	17426	22,74 78
607 2	1	2022	16494	31	583	NQ12239 305	20221116881	1	3	24/01/2022 08:29	24/01/2022 19:58	Interna-Não programada-Meio ambiente-Descarga Atmosférica	34500	5	17426	57,35 97
607 2	1	2022	14939	1	352	10025464 432	20221117092	1	3	24/01/2022 10:15	25/01/2022 23:00	Interna-Não programada-Meio ambiente-Vento	220	1	13703	36,73 97
607 2	1	2022	14904	32	283	TE112768 87	20221117222	1	3	24/01/2022 10:21	24/01/2022 15:00	Interna-Não programada-Meio ambiente-Vento	220	1	11610	4,652 78
607 2	1	2022	14917	1	123	GY184554 35TS	20221117259	1	3	24/01/2022 10:11	24/01/2022 12:27	Interna-Não programada-Meio ambiente-Descarga Atmosférica	13800	400	6257	901,4 44
607 2	1	2022	16494	31	583	NQ21234 025	20221117320	1	3	24/01/2022 10:34	25/01/2022 11:35	Interna-Não programada-Meio ambiente-Vento	220	1	17426	25,00 72
607 2	1	2022	16494	31	583	NQ12295 228	20221117330	1	3	24/01/2022 03:23	24/01/2022 13:54	Interna-Não programada-Meio ambiente-Descarga Atmosférica	34500	109	17426	1145, 59

607 2	1	2022	16494	2	129	27500447 84	20221117338	1	3	24/01/2022 10:37	24/01/2022 22:33	Interna-Não programada-Meio ambiente-Vento	220	1	17426	11,92 56
607 2	1	2022	16494	31	583	27500925 47	20221117599	1	3	24/01/2022 11:17	25/01/2022 16:19	Interna-Não programada-Meio ambiente-Vento	220	1	17426	29,03 69
607 2	1	2022	16494	31	583	97000081 43	20221117662	1	3	24/01/2022 11:22	24/01/2022 22:53	Interna-Não programada-Meio ambiente-Vento	220	1	17426	11,51 67
607 2	1	2022	14943	31	197	CJ123897 79	20221118058	1	3	24/01/2022 12:06	25/01/2022 16:47	Interna-Não programada-Meio ambiente-Descarga Atmosférica	34500	286	14317	8200, 41
607 2	1	2022	14943	3	197	IH122303 63	20221118085	1	3	24/01/2022 09:56	24/01/2022 14:28	Interna-Não programada-Meio ambiente-Descarga Atmosférica	13800	6	14317	27,15 17
607 2	1	2022	14917	1	123	IA123029 11	20221118158	1	3	24/01/2022 12:22	24/01/2022 14:08	Interna-Não programada-Meio ambiente-Descarga Atmosférica	13800	7	6257	12,35 11
607 2	1	2022	16494	3	129	NQ12197 552RE	20221118362	1	3	24/01/2022 20:55	25/01/2022 07:58	Interna-Não programada-Meio ambiente-Vento	13800	10	17426	110,6 11
607 2	1	2022	16494	3	129	NQ12197 552RE	20221118362	1	3	24/01/2022 20:55	25/01/2022 10:20	Interna-Não programada-Meio ambiente-Vento	13800	27	17426	362,4
607 2	1	2022	16494	3	129	NQ12197 552RE	20221118362	1	3	24/01/2022 20:55	25/01/2022 13:49	Interna-Não programada-Meio ambiente-Vento	13800	2	17426	33,82 44
607 2	1	2022	14904	32	283	BF123491 23	20221118471	1	3	24/01/2022 13:13	25/01/2022 06:43	Interna-Não programada-Meio ambiente-Vento	34500	7	11610	122,5 29
607 2	1	2022	14985	31	180	NQ12243 364RE	20221118679	1	3	24/01/2022 14:00	24/01/2022 17:32	Interna-Não programada-Meio ambiente-Vento	34500	15	24019	52,82 5
607 2	1	2022	16494	31	583	BF122664 19	20221119159	1	3	24/01/2022 13:07	24/01/2022 18:17	Interna-Não programada-Meio ambiente-Descarga Atmosférica	34500	5	17426	25,75 14
607 2	1	2022	16494	2	129	NQ21158 625	20221119396	1	3	24/01/2022 14:36	25/01/2022 13:55	Interna-Não programada-Meio ambiente-Vento	220	1	17426	23,30 08
607 2	1	2022	14963	33	152	CR122349 40	20221119435	1	3	24/01/2022 10:46	24/01/2022 22:26	Interna-Não programada-Meio ambiente-Descarga Atmosférica	34500	9	27499	104,9 27
607 2	1	2022	14873	2	456	NQ12371 848	20221119483	1	3	24/01/2022 07:59	25/01/2022 10:27	Interna-Não programada-Meio ambiente-Descarga Atmosférica	13800	20	6222	529,0 11
607 2	1	2022	14943	3	197	IH212084 64	20221119499	1	3	24/01/2022 14:45	24/01/2022 19:40	Interna-Não programada-Meio ambiente-Descarga Atmosférica	220	1	14317	4,905 28
607 2	1	2022	16494	31	583	NQ12317 141	20221119554	1	3	24/01/2022 14:51	25/01/2022 21:50	Interna-Não programada-Meio ambiente-Descarga Atmosférica	34500	1	17426	30,97 53
607 2	1	2022	14916	32	209	SD121313 45	20221119622	1	3	24/01/2022 15:01	24/01/2022 17:41	Interna-Não programada-Meio ambiente-Descarga Atmosférica	34500	7	19182	18,58 89
607 2	1	2022	14917	1	123	GY122679 93	20221119715	1	3	24/01/2022 14:05	24/01/2022 18:15	Interna-Não programada-Meio ambiente-Descarga Atmosférica	13800	64	6257	266,5 6
607 2	1	2022	14943	3	197	IH214300 23	20221119718	1	3	24/01/2022 15:14	25/01/2022 08:20	Interna-Não programada-Meio ambiente-Vento	220	1	14317	17,09 56
607 2	1	2022	14943	1	197	40200591 85	20221119797	1	3	24/01/2022 15:28	24/01/2022 23:08	Interna-Não programada-Meio ambiente-Vento	220	1	14317	7,650 28
607 2	1	2022	14985	31	180	NQ12235 663	20221119820	1	3	24/01/2022 15:28	24/01/2022 19:16	Interna-Não programada-Meio ambiente-Vento	34500	7	24019	26,53 58
607 2	1	2022	14939	1	352	MU12087 488	20221119823	1	3	24/01/2022 15:32	25/01/2022 21:29	Interna-Não programada-Meio ambiente-Descarga Atmosférica	13800	2	13703	59,89 06
607 2	1	2022	14978	32	216	JL1210684 5	20221119853	1	3	24/01/2022 15:36	24/01/2022 18:39	Interna-Não programada-Meio ambiente-Descarga Atmosférica	34500	15	8646	45,74 58
607 2	1	2022	14943	31	197	TI1223762 6RE	20221119905	1	3	24/01/2022 14:04	24/01/2022 21:55	Interna-Não programada-Meio ambiente-Vento	34500	42	14317	329,2 57
607 2	1	2022	14873	2	456	NQ11243 529	20221120029	1	3	24/01/2022 13:25	24/01/2022 22:07	Interna-Não programada-Meio ambiente-Descarga Atmosférica	220	137	6222	1191, 37
607 2	1	2022	14963	1	110	FO121853 24	20221120150	1	3	24/01/2022 16:04	24/01/2022 19:06	Interna-Não programada-Meio ambiente-Descarga Atmosférica	13800	4	27499	12,11 67
607 2	1	2022	14904	32	283	TE110479 77	20221120333	1	3	24/01/2022 16:00	25/01/2022 03:34	Interna-Não programada-Meio ambiente-Vento	220	144	11610	1666, 56
607 2	1	2022	14916	1	76	82003835 0	20221120340	1	3	24/01/2022 16:22	24/01/2022 20:05	Interna-Não programada-Meio ambiente-Vento	220	1	19182	3,703 89

607 2	1	2022	14963	33	152	FO211879 73	20221120409	1	3	24/01/2022 16:29	24/01/2022 23:43	Interna-Não programada-Meio ambiente-Descarga Atmosférica	220	1	27499	7,225 83
607 2	1	2022	16494	31	583	NQ12213 022	20221120435	1	3	24/01/2022 16:20	25/01/2022 10:30	Interna-Não programada-Meio ambiente-Vento	34500	8	17426	145,2 09
607 2	1	2022	14918	31	123	BF121708 28	20221120465	1	3	24/01/2022 15:36	24/01/2022 23:38	Interna-Não programada-Meio ambiente-Vento	34500	29	33461	232,7 01
607 2	1	2022	14985	31	180	NQ12056 788	20221120490	1	3	24/01/2022 15:01	24/01/2022 19:46	Interna-Não programada-Meio ambiente-Vento	34500	7	24019	33,21 89
607 2	1	2022	14985	31	180	NQ12056 788	20221120490	1	3	24/01/2022 15:01	25/01/2022 08:28	Interna-Não programada-Meio ambiente-Vento	34500	83	24019	1447, 98
607 2	1	2022	14916	33	76	CH112047 36	20221120502	1	3	24/01/2022 16:35	24/01/2022 22:31	Interna-Não programada-Meio ambiente-Vento	220	107	19182	634,2 13
607 2	1	2022	16494	31	583	NQ12262 882	20221120542	1	3	24/01/2022 15:30	25/01/2022 08:27	Interna-Não programada-Meio ambiente-Descarga Atmosférica	34500	5	17426	84,72 08
607 2	1	2022	14904	34	283	FB211573 21	20221120577	1	3	24/01/2022 16:54	25/01/2022 10:36	Interna-Não programada-Meio ambiente-Descarga Atmosférica	220	1	11610	17,69 08
607 2	1	2022	14916	31	209	MA12261 959	20221120602	1	3	24/01/2022 16:59	24/01/2022 21:54	Interna-Não programada-Meio ambiente-Descarga Atmosférica	34500	14	19182	68,63 89
607 2	1	2022	14916	1	76	CH110309 59	20221120618	1	3	24/01/2022 16:44	24/01/2022 20:05	Interna-Não programada-Meio ambiente-Descarga Atmosférica	220	241	19182	805,0 74
607 2	1	2022	14873	2	456	NQ12264 564	20221120741	1	3	24/01/2022 11:40	25/01/2022 09:55	Interna-Não programada-Meio ambiente-Descarga Atmosférica	13800	12	6222	266,8 73
607 2	1	2022	14918	31	1	FB124267 99	20221120753	1	3	24/01/2022 09:45	24/01/2022 19:13	Interna-Não programada-Meio ambiente-Vento	34500	18	33461	170,1 4
607 2	1	2022	14939	2	352	MU12127 951	20221120858	1	3	24/01/2022 06:58	25/01/2022 08:20	Interna-Não programada-Meio ambiente-Descarga Atmosférica	13800	4	13703	101,4 62
607 2	1	2022	14978	32	216	JL1232413 3	20221120868	1	3	24/01/2022 17:36	24/01/2022 20:50	Interna-Não programada-Meio ambiente-Descarga Atmosférica	34500	4	8646	12,92 22
607 2	1	2022	14978	32	216	JL1232413 3	20221120868	1	3	24/01/2022 17:36	25/01/2022 01:56	Interna-Não programada-Meio ambiente-Descarga Atmosférica	34500	1	8646	8,330 56
607 2	1	2022	14943	3	197	IH113390 51	20221120872	1	3	24/01/2022 17:36	24/01/2022 22:49	Interna-Não programada-Meio ambiente-Vento	220	2	14317	10,40 56
607 2	1	2022	14918	33	123	GV122705 23	20221120886	1	3	24/01/2022 13:24	24/01/2022 20:14	Interna-Não programada-Meio ambiente-Descarga Atmosférica	34500	11	33461	75,00 78
607 2	1	2022	16494	31	583	NQ21317 744	20221120950	1	3	24/01/2022 17:50	26/01/2022 08:04	Interna-Não programada-Meio ambiente-Vento	220	2	17426	76,44 56
607 2	1	2022	14978	32	216	JL2138326 3	20221121018	1	3	24/01/2022 18:01	24/01/2022 21:11	Interna-Não programada-Meio ambiente-Vento	220	1	8646	3,151 94
607 2	1	2022	14943	31	197	10009909 166	20221121167	1	3	24/01/2022 18:23	26/01/2022 18:48	Interna-Não programada-Meio ambiente-Descarga Atmosférica	220	1	14317	48,40 89
607 2	1	2022	14916	33	76	82004837 9	20221121297	1	3	24/01/2022 18:32	25/01/2022 09:40	Interna-Não programada-Meio ambiente-Vento	220	1	19182	15,11 83
607 2	1	2022	14916	33	76	CH121302 93	20221121434	1	3	24/01/2022 18:37	24/01/2022 21:14	Interna-Não programada-Meio ambiente-Vento	34500	42	19182	109,9
607 2	1	2022	14917	1	123	GV212552 97	20221121497	1	3	24/01/2022 19:04	25/01/2022 08:02	Interna-Não programada-Meio ambiente-Vento	220	3	6257	38,85 75
607 2	1	2022	14918	31	123	ND12392 238	20221121534	1	3	24/01/2022 19:10	25/01/2022 11:52	Interna-Não programada-Meio ambiente-Vento	34500	151	33461	2520, 32
607 2	1	2022	14943	31	197	TI1217002 6	20221121588	1	3	24/01/2022 16:40	25/01/2022 04:32	Interna-Não programada-Meio ambiente-Vento	34500	6	14317	71,22 33
607 2	1	2022	14916	33	76	MA12383 372	20221121711	1	3	24/01/2022 19:26	25/01/2022 00:02	Interna-Não programada-Meio ambiente-Vento	34500	2	19182	9,174 44
607 2	1	2022	14985	31	180	MQ21384 457	20221121964	1	3	24/01/2022 19:47	25/01/2022 10:00	Interna-Não programada-Meio ambiente-Descarga Atmosférica	220	1	24019	14,21 08
607 2	1	2022	14943	31	197	TI1215553 8	20221122250	1	3	24/01/2022 16:14	25/01/2022 02:00	Interna-Não programada-Meio ambiente-Vento	34500	86	14317	838,5 48
607 2	1	2022	14904	34	283	FB213302 21	20221122279	1	3	24/01/2022 20:19	25/01/2022 12:32	Interna-Não programada-Meio ambiente-Vento	220	1	11610	16,21 31



607 2	1	2022	14916	33	76	79800007 28	20221122291	1	3	24/01/2022 20:20	25/01/2022 12:33	Interna-Não programada-Meio ambiente-Vento	220	1	19182	16,20 67
607 2	1	2022	14939	1	352	MU12170 091	20221122597	1	3	24/01/2022 18:54	26/01/2022 11:44	Interna-Não programada-Meio ambiente-Vento	13800	13	13703	530,6 2
607 2	1	2022	14985	31	180	NQ12374 766	20221122704	1	3	24/01/2022 21:12	25/01/2022 01:20	Interna-Não programada-Meio ambiente-Descarga Atmosférica	34500	2	24019	8,25
607 2	1	2022	14873	2	456	NQ12371 855RE	20221123046	1	3	24/01/2022 21:40	25/01/2022 12:30	Interna-Não programada-Meio ambiente-Vento	13800	128	6222	1897, 56
607 2	1	2022	14943	2	197	IH121510 66	20221123145	1	3	24/01/2022 22:54	25/01/2022 01:46	Interna-Não programada-Meio ambiente-Descarga Atmosférica	13800	174	14317	496,8 67
607 2	1	2022	14978	33	216	NQ10419 130	20221123235	1	3	25/01/2022 02:03	26/01/2022 09:41	Interna-Não programada-Meio ambiente-Vento	34500	8	8646	253,0 16
607 2	1	2022	14978	33	216	NQ10419 130	20221123235	1	3	25/01/2022 02:03	26/01/2022 10:07	Interna-Não programada-Meio ambiente-Vento	34500	1	8646	32,06 28
607 2	1	2022	14978	33	216	NQ10419 130	20221123235	1	3	25/01/2022 02:03	26/01/2022 11:29	Interna-Não programada-Meio ambiente-Vento	34500	98	8646	3276, 44
607 2	1	2022	14978	33	216	NQ10419 130	20221123235	1	3	26/01/2022 11:51	26/01/2022 15:52	Interna-Não programada-Meio ambiente-Vento	34500	23	8646	92,45 36
607 2	1	2022	14978	33	216	NQ10419 130	20221123235	1	3	26/01/2022 11:51	27/01/2022 20:02	Interna-Não programada-Meio ambiente-Vento	34500	16	8646	514,9 6
607 2	1	2022	14978	33	216	NQ10419 130	20221123235	1	3	26/01/2022 11:51	28/01/2022 18:16	Interna-Não programada-Meio ambiente-Vento	34500	55	8646	2992, 9
607 2	1	2022	14978	33	216	NQ10419 130	20221123235	1	3	26/01/2022 13:13	26/01/2022 13:17	Interna-Não programada-Meio ambiente-Vento	34500	13	8646	0,877 5
607 2	1	2022	14978	33	216	NQ10419 130	20221123235	1	3	26/01/2022 16:05	26/01/2022 21:03	Interna-Não programada-Meio ambiente-Vento	34500	10	8646	49,57 22
607 2	1	2022	14978	33	216	NQ10419 130	20221123235	1	3	26/01/2022 16:05	26/01/2022 23:08	Interna-Não programada-Meio ambiente-Vento	34500	20	8646	141,0 17
607 2	1	2022	14978	33	216	NQ10419 130	20221123235	1	3	26/01/2022 16:05	28/01/2022 17:48	Interna-Não programada-Meio ambiente-Vento	34500	3	8646	149,1 28
607 2	1	2022	14978	33	216	NQ10419 130	20221123235	1	3	26/01/2022 16:05	28/01/2022 23:38	Interna-Não programada-Meio ambiente-Vento	34500	3	8646	166,6 4
607 2	1	2022	14917	1	123	IA211314 09	20221123616	1	3	25/01/2022 07:05	25/01/2022 09:03	Interna-Não programada-Meio ambiente-Vento	220	1	6257	1,954 17
607 2	1	2022	14943	3	197	IH212305 24	20221123621	1	3	25/01/2022 07:06	25/01/2022 09:23	Interna-Não programada-Meio ambiente-Descarga Atmosférica	220	1	14317	2,277 5
607 2	1	2022	16494	3	129	NQ12281 264	20221123683	1	3	24/01/2022 23:05	25/01/2022 20:40	Interna-Não programada-Meio ambiente-Descarga Atmosférica	13800	33	17426	712,1 58
607 2	1	2022	14916	1	76	CH122431 18	20221123740	1	3	25/01/2022 07:25	25/01/2022 15:27	Interna-Não programada-Meio ambiente-Vento	13800	16	19182	128,5 33
607 2	1	2022	14943	31	197	TI1215624 4RE	20221123890	1	3	25/01/2022 07:15	25/01/2022 11:20	Interna-Não programada-Meio ambiente-Descarga Atmosférica	34500	48	14317	195,3 47
607 2	1	2022	14917	1	123	IA211322 87	20221123898	1	3	25/01/2022 07:46	25/01/2022 11:05	Interna-Não programada-Meio ambiente-Vento	220	2	6257	6,604 44
607 2	1	2022	14943	3	197	IH212361 22	20221123933	1	3	25/01/2022 07:52	26/01/2022 22:04	Interna-Não programada-Meio ambiente-Vento	220	1	14317	38,19 31
607 2	1	2022	14963	33	152	CR212784 66	20221124014	1	3	25/01/2022 08:00	26/01/2022 11:30	Interna-Não programada-Meio ambiente-Vento	220	1	27499	27,48 36
607 2	1	2022	14943	3	197	IH212083 44	20221124073	1	3	25/01/2022 08:06	25/01/2022 14:08	Interna-Não programada-Meio ambiente-Árvore ou Vegetação	13800	27	14317	162,8 33
607 2	1	2022	14917	1	123	29800010 72	20221124126	1	3	25/01/2022 08:13	25/01/2022 16:52	Interna-Não programada-Meio ambiente-Vento	220	1	6257	8,643 89
607 2	1	2022	14904	32	283	02830401	20221124142	1	3	25/01/2022 08:10	25/01/2022 11:15	Interna-Não programada-Meio ambiente-Vento	34500	83	11610	256,1 47
607 2	1	2022	14904	32	283	02830401	20221124142	1	3	25/01/2022 08:10	25/01/2022 14:20	Interna-Não programada-Meio ambiente-Vento	34500	14	11610	86,48 5
607 2	1	2022	14904	32	283	02830401	20221124142	1	3	25/01/2022 08:10	26/01/2022 12:05	Interna-Não programada-Meio ambiente-Vento	34500	1	11610	27,92 06

607 2	1	2022	14904	32	283	02830401	20221124142	1	3	25/01/2022 08:10	25/01/2022 11:15	Interna-Não programada-Meio ambiente-Vento	34500	1	11610	3,080 28
607 2	1	2022	14904	32	283	02830401	20221124142	1	3	25/01/2022 08:10	25/01/2022 14:20	Interna-Não programada-Meio ambiente-Vento	34500	6	11610	37,03
607 2	1	2022	14904	32	283	02830401	20221124142	1	3	25/01/2022 08:27	25/01/2022 10:28	Interna-Não programada-Meio ambiente-Vento	34500	1	11610	2,022 22
607 2	1	2022	14904	32	283	02830401	20221124142	1	3	25/01/2022 08:27	25/01/2022 13:07	Interna-Não programada-Meio ambiente-Vento	34500	16	11610	74,59 56
607 2	1	2022	14904	32	283	02830401	20221124142	1	3	25/01/2022 08:27	25/01/2022 14:51	Interna-Não programada-Meio ambiente-Vento	34500	10	11610	64,07 78
607 2	1	2022	14904	32	283	02830401	20221124142	1	3	25/01/2022 08:27	25/01/2022 14:56	Interna-Não programada-Meio ambiente-Vento	34500	50	11610	323,8 89
607 2	1	2022	14904	32	283	02830401	20221124142	1	3	25/01/2022 08:27	25/01/2022 15:09	Interna-Não programada-Meio ambiente-Vento	34500	1233	11610	8266, 58
607 2	1	2022	14904	32	283	02830401	20221124142	1	3	25/01/2022 08:27	25/01/2022 16:31	Interna-Não programada-Meio ambiente-Vento	34500	2979	11610	2405 5,4
607 2	1	2022	14904	32	283	02830401	20221124142	1	3	25/01/2022 08:30	25/01/2022 13:07	Interna-Não programada-Meio ambiente-Vento	34500	1	11610	4,610 28
607 2	1	2022	14904	32	283	02830401	20221124142	1	3	25/01/2022 08:30	25/01/2022 16:31	Interna-Não programada-Meio ambiente-Vento	34500	1	11610	8,023 06
607 2	1	2022	14904	32	283	02830401	20221124142	1	3	26/01/2022 11:37	26/01/2022 12:05	Interna-Não programada-Meio ambiente-Vento	34500	20	11610	9,161 11
607 2	1	2022	14904	32	283	02830401	20221124142	1	3	26/01/2022 17:22	26/01/2022 17:29	Interna-Não programada-Meio ambiente-Vento	34500	21	11610	2,508 33
607 2	1	2022	14939	2	352	MU12391 658	20221124157	1	3	24/01/2022 22:53	26/01/2022 10:00	Interna-Não programada-Meio ambiente-Vento	13800	35	13703	1228, 92
607 2	1	2022	14916	31	209	25700037 67	20221124164	1	3	25/01/2022 08:18	25/01/2022 12:31	Interna-Não programada-Meio ambiente-Vento	220	1	19182	4,210 56
607 2	1	2022	14904	34	283	FB124191 10	20221124250	1	3	24/01/2022 19:53	25/01/2022 14:32	Interna-Não programada-Meio ambiente-Vento	34500	40	11610	746,0 44
607 2	1	2022	14873	2	456	NQ21264 181	20221124286	1	3	25/01/2022 08:33	26/01/2022 00:03	Interna-Não programada-Meio ambiente-Descarga Atmosférica	220	1	6222	15,49 5
607 2	1	2022	14916	32	209	SD122693 38	20221124311	1	3	25/01/2022 08:35	25/01/2022 10:38	Interna-Não programada-Meio ambiente-Descarga Atmosférica	34500	13	19182	26,43 69
607 2	1	2022	14904	34	283	FB123027 62	20221124318	1	3	25/01/2022 07:57	25/01/2022 13:02	Interna-Não programada-Meio ambiente-Vento	34500	7	11610	35,57 75
607 2	1	2022	14939	32	47	MU11268 758	20221124403	1	3	25/01/2022 08:46	26/01/2022 20:56	Interna-Não programada-Meio ambiente-Descarga Atmosférica	220	1	13703	36,15 47
607 2	1	2022	14985	31	180	NQ12088 704	20221124433	1	3	25/01/2022 08:32	25/01/2022 13:32	Interna-Não programada-Meio ambiente-Vento	34500	22	24019	109,8 11
607 2	1	2022	16494	31	583	97000035 83	20221124505	1	3	25/01/2022 08:58	26/01/2022 08:10	Interna-Não programada-Meio ambiente-Vento	220	1	17426	23,19 17
607 2	1	2022	14873	1	18	6709892	20221124572	1	3	25/01/2022 09:07	26/01/2022 15:26	Interna-Não programada-Meio ambiente-Vento	13800	1	6222	30,30 72
607 2	1	2022	14918	31	1	FB122115 35	20221124618	1	3	12/01/2022 06:56	12/01/2022 11:04	Interna-Não programada-Meio ambiente-Descarga Atmosférica	34500	370	33461	1527, 38
607 2	1	2022	16494	2	129	NQ12397 516	20221124734	1	3	25/01/2022 09:28	25/01/2022 13:04	Interna-Não programada-Meio ambiente-Vento	13800	3	17426	10,78 33
607 2	1	2022	14978	33	216	JL2138141 3	20221124790	1	3	25/01/2022 09:34	26/01/2022 17:28	Interna-Não programada-Meio ambiente-Descarga Atmosférica	220	1	8646	31,89 92
607 2	1	2022	14943	3	197	IH112056 08	20221124796	1	3	25/01/2022 09:37	25/01/2022 15:11	Interna-Não programada-Meio ambiente-Descarga Atmosférica	220	1	14317	5,559 72
607 2	1	2022	14943	2	197	40201021 45	20221124797	1	3	25/01/2022 09:37	25/01/2022 20:09	Interna-Não programada-Meio ambiente-Vento	220	1	14317	10,52 64
607 2	1	2022	14917	1	123	GY184407 76TS	20221124862	1	3	25/01/2022 09:43	25/01/2022 15:30	Interna-Não programada-Meio ambiente-Vento	13800	44	6257	254,0 27
607 2	1	2022	16494	31	583	NQ21345 691	20221124905	1	3	25/01/2022 09:53	26/01/2022 09:25	Interna-Não programada-Meio ambiente-Vento	220	1	17426	23,52 61

607 2	1	2022	14873	2	456	NQ21221 609	20221124913	1	3	25/01/2022 09:54	26/01/2022 15:15	Interna-Não programada-Meio ambiente-Vento	220	3	6222	88,07 67
607 2	1	2022	14963	33	152	FO122025 57	20221124966	1	3	25/01/2022 08:54	25/01/2022 17:28	Interna-Não programada-Meio ambiente-Vento	34500	19	27499	162,5 03
607 2	1	2022	14963	33	152	FO122025 57	20221124966	1	3	25/01/2022 08:54	26/01/2022 14:25	Interna-Não programada-Meio ambiente-Vento	34500	19	27499	560,5 53
607 2	1	2022	14939	1	47	FO214445 49	20221125006	1	3	25/01/2022 10:08	25/01/2022 22:58	Interna-Não programada-Meio ambiente-Vento	220	1	13703	12,82 28
607 2	1	2022	14985	31	180	NQ12253 182	20221125070	1	3	25/01/2022 07:02	25/01/2022 11:16	Interna-Não programada-Meio ambiente-Descarga Atmosférica	34500	3	24019	12,66 25
607 2	1	2022	14873	2	456	NQ12315 971	20221125109	1	3	24/01/2022 21:59	25/01/2022 11:58	Interna-Não programada-Meio ambiente-Descarga Atmosférica	13800	12	6222	167,7 43
607 2	1	2022	14916	1	76	CH123205 62LD	20221125279	1	3	25/01/2022 10:55	25/01/2022 15:27	Interna-Não programada-Meio ambiente-Vento	13800	137	19182	619,8 49
607 2	1	2022	14978	33	216	JL1232978 8	20221125375	1	3	25/01/2022 06:10	25/01/2022 22:10	Interna-Não programada-Meio ambiente-Vento	34500	86	8646	1375, 83
607 2	1	2022	14873	2	456	NQ12264 564	20221125454	1	3	25/01/2022 11:08	26/01/2022 12:41	Interna-Não programada-Meio ambiente-Descarga Atmosférica	13800	9	6222	229,9 2
607 2	1	2022	14978	32	216	JL12125324 1	20221125486	1	3	25/01/2022 11:27	26/01/2022 18:00	Interna-Não programada-Meio ambiente-Vento	220	2	8646	61,10 22
607 2	1	2022	14985	31	180	NQ12400 321	20221125699	1	3	25/01/2022 11:48	26/01/2022 08:38	Interna-Não programada-Meio ambiente-Descarga Atmosférica	34500	201	24019	4186, 66
607 2	1	2022	16494	31	583	NQ12264 629	20221125729	1	3	25/01/2022 12:17	25/01/2022 15:13	Interna-Não programada-Meio ambiente-Descarga Atmosférica	220	1	17426	2,929 72
607 2	1	2022	14916	32	209	SD123439 01	20221125730	1	3	25/01/2022 12:17	25/01/2022 15:26	Interna-Não programada-Meio ambiente-Descarga Atmosférica	34500	1	19182	3,143 61
607 2	1	2022	14963	2	152	PO211867 05	20221125769	1	3	25/01/2022 12:24	26/01/2022 20:39	Interna-Não programada-Meio ambiente-Descarga Atmosférica	220	1	27499	32,24 14
607 2	1	2022	14917	1	123	IA211322 87	20221125809	1	3	25/01/2022 12:33	26/01/2022 06:23	Interna-Não programada-Meio ambiente-Vento	220	2	6257	35,65 78
607 2	1	2022	14985	31	180	NQ12086 253RE	20221125827	1	3	25/01/2022 12:38	25/01/2022 20:50	Interna-Não programada-Meio ambiente-Descarga Atmosférica	34500	48	24019	392,8 27
607 2	1	2022	14943	3	197	IH123209 02	20221125847	1	3	25/01/2022 12:43	25/01/2022 22:06	Interna-Não programada-Meio ambiente-Descarga Atmosférica	13800	5	14317	46,89 72
607 2	1	2022	14873	2	456	NQ12371 848	20221125859	1	3	25/01/2022 12:43	25/01/2022 13:30	Interna-Não programada-Meio ambiente-Descarga Atmosférica	13800	23	6222	17,81 22
607 2	1	2022	14985	31	180	NQ12256 602	20221125964	1	3	25/01/2022 12:57	25/01/2022 21:32	Interna-Não programada-Meio ambiente-Vento	34500	7	24019	60,01 33
607 2	1	2022	14916	1	76	CH212428 87	20221126077	1	3	25/01/2022 13:25	25/01/2022 17:38	Interna-Não programada-Meio ambiente-Vento	220	1	19182	4,201 11
607 2	1	2022	14943	2	197	O1970224	20221126124	1	3	25/01/2022 13:22	25/01/2022 13:35	Interna-Não programada-Meio ambiente-Vento	13800	6192	14317	1290
607 2	1	2022	14943	1	197	O1970224	20221126124	1	3	25/01/2022 13:37	25/01/2022 17:01	Interna-Não programada-Meio ambiente-Vento	13800	3777	14317	1285 0,2
607 2	1	2022	14943	2	197	O1970224	20221126124	1	3	25/01/2022 13:37	25/01/2022 17:01	Interna-Não programada-Meio ambiente-Vento	13800	2016	14317	6858, 88
607 2	1	2022	14963	1	197	O1970224	20221126124	1	3	25/01/2022 13:37	25/01/2022 17:01	Interna-Não programada-Meio ambiente-Vento	13800	1	27499	3,402 22
607 2	1	2022	14943	2	197	O1970224	20221126124	1	3	25/01/2022 13:37	25/01/2022 17:04	Interna-Não programada-Meio ambiente-Vento	13800	282	14317	973,6 05
607 2	1	2022	14943	1	197	O1970224	20221126124	1	3	25/01/2022 13:37	25/01/2022 17:14	Interna-Não programada-Meio ambiente-Vento	13800	753	14317	2723, 98
607 2	1	2022	14943	2	197	O1970224	20221126124	1	3	25/01/2022 13:37	25/01/2022 17:27	Interna-Não programada-Meio ambiente-Vento	13800	685	14317	2621, 65
607 2	1	2022	14943	2	197	O1970224	20221126124	1	3	25/01/2022 13:37	25/01/2022 18:20	Interna-Não programada-Meio ambiente-Vento	13800	2764	14317	1304 2,2
607 2	1	2022	14943	2	197	O1970224	20221126124	1	3	25/01/2022 13:37	25/01/2022 18:45	Interna-Não programada-Meio ambiente-Vento	13800	445	14317	2285, 57

607 2	1	2022	14943	3	197	01970224	20221126124	1	3	25/01/2022 15:41	25/01/2022 17:01	Interna-Não programada-Meio ambiente-Vento	13800	2300	14317	3077,53
607 2	1	2022	14943	31	197	01970224	20221126124	1	3	25/01/2022 15:41	25/01/2022 15:55	Interna-Não programada-Meio ambiente-Vento	13800	799	14317	188,653
607 2	1	2022	14943	31	197	01970224	20221126124	1	3	25/01/2022 15:41	25/01/2022 15:57	Interna-Não programada-Meio ambiente-Vento	13800	21	14317	5,53
607 2	1	2022	16494	31	583	NQ11097 488	20221126187	1	3	25/01/2022 13:39	25/01/2022 20:31	Interna-Não programada-Meio ambiente-Descarga Atmosférica	220	4	17426	27,4011
607 2	1	2022	14985	31	180	NQ21292 540	20221126378	1	3	25/01/2022 14:08	26/01/2022 09:06	Interna-Não programada-Meio ambiente-Descarga Atmosférica	220	1	24019	18,9556
607 2	1	2022	14943	31	197	CJ124428 26	20221126665	1	3	25/01/2022 13:24	26/01/2022 17:14	Interna-Não programada-Meio ambiente-Descarga Atmosférica	34500	61	14317	1697,7
607 2	1	2022	16494	1	583	NQ11048 787	20221126723	1	3	25/01/2022 14:29	25/01/2022 17:02	Interna-Não programada-Meio ambiente-Vento	220	136	17426	346,573
607 2	1	2022	14918	31	123	ND12051 336	20221126912	1	3	25/01/2022 14:35	25/01/2022 18:09	Interna-Não programada-Meio ambiente-Vento	34500	7	33461	24,9394
607 2	1	2022	14916	31	209	07633	20221126999	1	3	18/01/2022 15:00	18/01/2022 21:52	Interna-Não programada-Meio ambiente-Vento	34500	3025	19182	20771,7
607 2	1	2022	14916	1	343	07633	20221126999	1	3	18/01/2022 15:00	18/01/2022 21:52	Interna-Não programada-Meio ambiente-Vento	34500	2355	19182	16171
607 2	1	2022	14916	33	76	07633	20221126999	1	3	18/01/2022 15:00	18/01/2022 21:52	Interna-Não programada-Meio ambiente-Vento	34500	241	19182	1654,87
607 2	1	2022	14904	34	283	FB214264 16	20221127027	1	3	25/01/2022 15:11	26/01/2022 00:14	Interna-Não programada-Meio ambiente-Vento	220	1	11610	9,03972
607 2	1	2022	14985	31	180	NQ12293 886	20221127038	1	3	26/01/2022 07:13	27/01/2022 12:56	Interna-Não programada-Meio ambiente-Vento	34500	14	24019	416,002
607 2	1	2022	14943	31	197	TI1111608 1	20221127204	1	3	25/01/2022 14:29	25/01/2022 21:23	Interna-Não programada-Meio ambiente-Vento	220	60	14317	414,15
607 2	1	2022	14939	1	352	MU12220 645	20221127630	1	3	25/01/2022 06:19	26/01/2022 12:49	Interna-Não programada-Meio ambiente-Vento	13800	74	13703	2255,81
607 2	1	2022	14916	31	209	SD121705 52	20221127646	1	3	25/01/2022 16:18	25/01/2022 19:03	Interna-Não programada-Meio ambiente-Vento	34500	15	19182	41,1583
607 2	1	2022	14918	31	1	FB122481 73	20221127762	1	3	25/01/2022 16:29	25/01/2022 19:22	Interna-Não programada-Meio ambiente-Vento	34500	15	33461	43,1708
607 2	1	2022	16494	31	583	NQ21213 019	20221127817	1	3	25/01/2022 16:41	26/01/2022 11:39	Interna-Não programada-Meio ambiente-Vento	220	1	17426	18,9517
607 2	1	2022	14978	1	216	10002242 506	20221127941	1	3	25/01/2022 16:58	26/01/2022 20:00	Interna-Não programada-Meio ambiente-Vento	220	1	8646	27,0269
607 2	1	2022	14918	31	1	FB122778 97	20221127995	1	3	25/01/2022 17:04	26/01/2022 00:51	Interna-Não programada-Meio ambiente-Descarga Atmosférica	34500	4	33461	31,0689
607 2	1	2022	14943	3	197	IH211922 98	20221128181	1	3	25/01/2022 17:31	25/01/2022 20:45	Interna-Não programada-Meio ambiente-Descarga Atmosférica	220	1	14317	3,23139
607 2	1	2022	14943	31	197	TI2136052 5	20221128193	1	3	25/01/2022 17:33	26/01/2022 17:10	Interna-Não programada-Meio ambiente-Descarga Atmosférica	220	1	14317	23,6244
607 2	1	2022	14916	32	209	SD124522 16	20221128210	1	3	25/01/2022 17:35	25/01/2022 23:57	Interna-Não programada-Meio ambiente-Vento	34500	9	19182	57,25
607 2	1	2022	14916	1	76	8565175	20221128247	1	3	25/01/2022 16:40	27/01/2022 03:48	Interna-Não programada-Meio ambiente-Vento	13800	32	19182	1124,21
607 2	1	2022	14916	1	76	8565175	20221128247	1	3	26/01/2022 16:10	26/01/2022 16:39	Interna-Não programada-Meio ambiente-Vento	13800	11	19182	5,42667
607 2	1	2022	14916	1	343	MA11320 580	20221128270	1	3	25/01/2022 15:53	26/01/2022 01:39	Interna-Não programada-Meio ambiente-Árvore ou Vegetação	220	55	19182	537,167
607 2	1	2022	14918	31	123	ND21286 029	20221128324	1	3	25/01/2022 17:47	27/01/2022 01:24	Interna-Não programada-Meio ambiente-Vento	220	1	33461	31,6022
607 2	1	2022	14904	34	283	FB212187 14	20221128330	1	3	25/01/2022 17:48	26/01/2022 00:57	Interna-Não programada-Meio ambiente-Vento	220	2	11610	14,2844
607 2	1	2022	14985	31	180	NQ12396 795	20221128410	1	3	25/01/2022 15:17	26/01/2022 20:25	Interna-Não programada-Meio ambiente-Vento	34500	189	24019	5506,25

607 2	1	2022	14943	3	197	IH214385 56	20221128607	1	3	25/01/2022 18:15	25/01/2022 21:54	Interna-Não programada-Meio ambiente-Descarga Atmosférica	220	1	14317	3,634 17
607 2	1	2022	14918	31	1	FB122391 02	20221128682	1	3	25/01/2022 16:25	25/01/2022 19:48	Interna-Não programada-Meio ambiente-Vento	34500	19	33461	64,07 75
607 2	1	2022	16494	31	583	NQ21234 024	20221128764	1	3	25/01/2022 18:30	27/01/2022 10:05	Interna-Não programada-Meio ambiente-Vento	220	1	17426	39,57 42
607 2	1	2022	16494	31	583	BF122062 79	20221128973	1	3	25/01/2022 17:49	26/01/2022 00:17	Interna-Não programada-Meio ambiente-Vento	34500	8	17426	51,67 56
607 2	1	2022	14904	32	283	BF210631 96	20221129028	1	3	25/01/2022 19:04	26/01/2022 12:44	Interna-Não programada-Meio ambiente-Descarga Atmosférica	220	1	11610	17,66 64
607 2	1	2022	16494	1	583	10017813 334	20221129095	1	3	25/01/2022 19:13	26/01/2022 02:11	Interna-Não programada-Meio ambiente-Vento	220	1	17426	6,969 72
607 2	1	2022	14943	31	197	CJ123231 93LD	20221129125	1	3	25/01/2022 16:43	26/01/2022 17:14	Interna-Não programada-Meio ambiente-Descarga Atmosférica	34500	129	14317	3162, 18
607 2	1	2022	14943	3	197	IH212361 21	20221129147	1	3	25/01/2022 19:20	25/01/2022 23:22	Interna-Não programada-Meio ambiente-Descarga Atmosférica	220	1	14317	4,024 72
607 2	1	2022	14943	2	197	IH111510 48	20221129170	1	3	25/01/2022 19:09	25/01/2022 21:16	Interna-Não programada-Meio ambiente-Vento	220	98	14317	205,8 27
607 2	1	2022	14943	1	197	40201124 50	20221129194	1	3	25/01/2022 19:28	25/01/2022 20:53	Interna-Não programada-Meio ambiente-Vento	220	1	14317	1,401 94
607 2	1	2022	14943	3	197	IH212485 88	20221129226	1	3	25/01/2022 19:34	25/01/2022 23:14	Interna-Não programada-Meio ambiente-Descarga Atmosférica	220	1	14317	3,666 11
607 2	1	2022	14918	31	1	FB212729 12	20221129289	1	3	25/01/2022 19:43	26/01/2022 03:01	Interna-Não programada-Meio ambiente-Descarga Atmosférica	220	2	33461	14,56 94
607 2	1	2022	14904	32	283	TE122363 58	20221129511	1	3	25/01/2022 17:38	26/01/2022 11:38	Interna-Não programada-Meio ambiente-Descarga Atmosférica	34500	12	11610	215,9 47
607 2	1	2022	14943	1	197	40200206 21	20221129628	1	3	25/01/2022 20:45	26/01/2022 00:21	Interna-Não programada-Meio ambiente-Vento	220	1	14317	3,594 17
607 2	1	2022	14873	2	456	NQ12233 554	20221129675	1	3	25/01/2022 20:55	26/01/2022 23:29	Interna-Não programada-Meio ambiente-Descarga Atmosférica	13800	13	6222	345,1 79
607 2	1	2022	14943	1	197	IH110269 73	20221130000	1	3	25/01/2022 21:38	26/01/2022 18:09	Interna-Não programada-Meio ambiente-Vento	220	78	14317	1599, 63
607 2	1	2022	14918	31	123	ND12180 904	20221130699	1	3	26/01/2022 06:17	26/01/2022 08:43	Interna-Não programada-Meio ambiente-Árvore ou Vegetação	34500	85	33461	205,9 83
607 2	1	2022	14917	1	123	GY122717 64	20221130827	1	3	26/01/2022 06:44	26/01/2022 12:47	Interna-Não programada-Meio ambiente-Descarga Atmosférica	13800	4	6257	24,17 67
607 2	1	2022	14916	33	76	MA12224 219	20221130946	1	3	26/01/2022 06:07	26/01/2022 15:32	Interna-Não programada-Meio ambiente-Vento	34500	20	19182	188,3 22
607 2	1	2022	14873	2	456	NQ12359 872	20221131004	1	3	26/01/2022 05:55	27/01/2022 00:38	Interna-Não programada-Meio ambiente-Descarga Atmosférica	13800	16	6222	299,3 96
607 2	1	2022	14985	31	180	NQ12384 323	20221131040	1	3	26/01/2022 07:13	27/01/2022 01:49	Interna-Não programada-Meio ambiente-Descarga Atmosférica	34500	1	24019	18,59 25
607 2	1	2022	14917	1	123	IA122115 63	20221131219	1	3	26/01/2022 07:15	26/01/2022 11:47	Interna-Não programada-Meio ambiente-Vento	13800	9	6257	40,87 75
607 2	1	2022	14963	33	152	CR112573 81	20221131234	1	3	26/01/2022 07:35	26/01/2022 13:08	Interna-Não programada-Meio ambiente-Vento	220	1	27499	5,545 28
607 2	1	2022	14943	3	197	IH123399 52	20221131332	1	3	26/01/2022 07:42	26/01/2022 12:42	Interna-Não programada-Meio ambiente-Árvore ou Vegetação	13800	16	14317	79,80 89
607 2	1	2022	14918	31	1	FB212728 87	20221131372	1	3	26/01/2022 07:48	26/01/2022 11:20	Interna-Não programada-Meio ambiente-Vento	220	2	33461	7,06
607 2	1	2022	14916	31	209	SD122186 42	20221131649	1	3	26/01/2022 08:10	27/01/2022 14:24	Interna-Não programada-Meio ambiente-Vento	34500	112	19182	3386, 91
607 2	1	2022	14873	2	456	NQ11362 166	20221131664	1	3	26/01/2022 08:11	27/01/2022 19:13	Interna-Não programada-Meio ambiente-Descarga Atmosférica	220	2	6222	70,03 56
607 2	1	2022	14918	31	1	FB210434 88	20221131673	1	3	26/01/2022 08:12	26/01/2022 09:56	Interna-Não programada-Meio ambiente-Vento	220	1	33461	1,719 72
607 2	1	2022	14918	31	123	ND12302 636	20221131687	1	3	26/01/2022 08:14	26/01/2022 21:25	Interna-Não programada-Meio ambiente-Vento	34500	127	33461	1673, 68

607 2	1	2022	14978	32	216	JL2133292 9	20221131768	1	3	26/01/2022 08:21	27/01/2022 00:36	Interna-Não programada-Meio ambiente-Vento	220	1	8646	16,24 03
607 2	1	2022	16494	2	129	10024691 443	20221131810	1	3	26/01/2022 08:24	28/01/2022 07:07	Interna-Não programada-Meio ambiente-Vento	220	1	17426	46,70 64
607 2	1	2022	14978	33	216	JL1240438 5	20221131857	1	3	26/01/2022 07:07	27/01/2022 10:17	Interna-Não programada-Meio ambiente-Vento	34500	56	8646	1520, 9
607 2	1	2022	14904	34	283	FB210687 83	20221131864	1	3	26/01/2022 08:28	26/01/2022 18:53	Interna-Não programada-Meio ambiente-Vento	220	1	11610	10,40 58
607 2	1	2022	14918	31	123	ND21160 011	20221131884	1	3	26/01/2022 08:30	26/01/2022 23:55	Interna-Não programada-Meio ambiente-Vento	220	7	33461	107,8 68
607 2	1	2022	14916	31	209	CH123847 77	20221131892	1	3	26/01/2022 07:31	26/01/2022 10:27	Interna-Não programada-Meio ambiente-Descarga Atmosférica	34500	16	19182	46,70 67
607 2	1	2022	14918	31	1	FB122778 97	20221131959	1	3	26/01/2022 08:36	26/01/2022 11:29	Interna-Não programada-Meio ambiente-Vento	34500	2	33461	5,758 33
607 2	1	2022	14916	1	76	CH214552 69	20221131987	1	3	26/01/2022 08:38	26/01/2022 14:10	Interna-Não programada-Meio ambiente-Descarga Atmosférica	220	1	19182	5,523 06
607 2	1	2022	16494	31	583	BF104050 64	20221132017	1	3	26/01/2022 08:38	26/01/2022 11:49	Interna-Não programada-Meio ambiente-Vento	34500	126	17426	402,8 15
607 2	1	2022	16494	31	583	BF104050 64	20221132017	1	3	26/01/2022 08:38	26/01/2022 13:24	Interna-Não programada-Meio ambiente-Vento	34500	33	17426	157,3
607 2	1	2022	16494	31	583	BF104050 64	20221132017	1	3	26/01/2022 08:38	26/01/2022 15:42	Interna-Não programada-Meio ambiente-Vento	34500	3	17426	21,22 83
607 2	1	2022	16494	31	583	BF104050 64	20221132017	1	3	26/01/2022 16:06	26/01/2022 21:32	Interna-Não programada-Meio ambiente-Vento	34500	122	17426	663,3 41
607 2	1	2022	16494	31	583	BF104050 64	20221132017	1	3	26/01/2022 16:06	27/01/2022 16:44	Interna-Não programada-Meio ambiente-Vento	34500	7	17426	172,4 14
607 2	1	2022	16494	31	583	BF104050 64	20221132017	1	3	26/01/2022 16:07	26/01/2022 16:16	Interna-Não programada-Meio ambiente-Vento	34500	454	17426	69,86 56
607 2	1	2022	16494	31	583	BF104050 64	20221132017	1	3	26/01/2022 16:07	26/01/2022 16:24	Interna-Não programada-Meio ambiente-Vento	34500	36	17426	10,54
607 2	1	2022	14978	32	216	JL1221837 3	20221132063	1	3	26/01/2022 08:44	26/01/2022 22:35	Interna-Não programada-Meio ambiente-Vento	34500	142	8646	1965, 91
607 2	1	2022	14943	3	197	IH212361 28	20221132091	1	3	26/01/2022 08:46	26/01/2022 23:37	Interna-Não programada-Meio ambiente-Vento	220	1	14317	14,83 97
607 2	1	2022	14918	31	1	FB211645 20	20221132193	1	3	26/01/2022 08:55	26/01/2022 12:16	Interna-Não programada-Meio ambiente-Vento	220	1	33461	3,336 39
607 2	1	2022	14904	34	283	FB122041 57	20221132227	1	3	26/01/2022 08:32	26/01/2022 17:55	Interna-Não programada-Meio ambiente-Vento	34500	13	11610	121,7 99
607 2	1	2022	14918	31	123	ND11180 903	20221132313	1	3	26/01/2022 06:17	26/01/2022 18:27	Interna-Não programada-Meio ambiente-Vento	220	15	33461	182,4 54
607 2	1	2022	14918	31	123	ND11180 903	20221132313	1	3	26/01/2022 06:17	26/01/2022 22:52	Interna-Não programada-Meio ambiente-Vento	220	25	33461	414,4 72
607 2	1	2022	14916	33	76	MA12233 169	20221132320	1	3	26/01/2022 08:46	26/01/2022 17:55	Interna-Não programada-Meio ambiente-Vento	34500	19	19182	173,6 49
607 2	1	2022	14943	3	197	IH213922 88	20221132332	1	3	26/01/2022 09:07	26/01/2022 20:20	Interna-Não programada-Meio ambiente-Descarga Atmosférica	13800	5	14317	56,05 14
607 2	1	2022	16494	2	129	NQ12035 673	20221132338	1	3	26/01/2022 07:32	26/01/2022 14:17	Interna-Não programada-Meio ambiente-Descarga Atmosférica	13800	440	17426	2963, 4
607 2	1	2022	14943	2	197	10011839 560	20221132513	1	3	26/01/2022 09:24	26/01/2022 13:10	Interna-Não programada-Meio ambiente-Vento	220	1	14317	3,760 56
607 2	1	2022	14873	1	456	NQ11035 685	20221132670	1	3	26/01/2022 09:41	27/01/2022 14:37	Interna-Não programada-Meio ambiente-Vento	220	42	6222	1214, 58
607 2	1	2022	16494	31	583	NQ12317 176	20221132745	1	3	26/01/2022 09:48	27/01/2022 10:17	Interna-Não programada-Meio ambiente-Descarga Atmosférica	34500	77	17426	1884, 81
607 2	1	2022	14943	31	197	TI1215621 6RE	20221132825	1	3	26/01/2022 09:58	26/01/2022 21:13	Interna-Não programada-Meio ambiente-Vento	34500	80	14317	899,6 67
607 2	1	2022	14918	31	123	IA120462 95	20221132846	1	3	26/01/2022 08:39	26/01/2022 14:33	Interna-Não programada-Meio ambiente-Vento	34500	71	33461	418,1 9

607 2	1	2022	14943	3	197	IH212304 89	20221132855	1	3	26/01/2022 10:02	26/01/2022 23:40	Interna-Não programada-Meio ambiente-Descarga Atmosférica	220	2	14317	27,25 89
607 2	1	2022	16494	3	129	NQ12281 264	20221133039	1	3	25/01/2022 21:55	26/01/2022 19:41	Interna-Não programada-Meio ambiente-Descarga Atmosférica	13800	27	17426	587,2 88
607 2	1	2022	14916	1	343	ND21318 592	20221133108	1	3	26/01/2022 10:33	26/01/2022 12:55	Interna-Não programada-Meio ambiente-Descarga Atmosférica	220	2	19182	4,712 78
607 2	1	2022	14873	2	456	NQ12342 798	20221133152	1	3	25/01/2022 21:12	26/01/2022 17:23	Interna-Não programada-Meio ambiente-Descarga Atmosférica	13800	2	6222	40,36 56
607 2	1	2022	14978	1	216	JL2112999 2	20221133194	1	3	26/01/2022 10:44	28/01/2022 21:05	Interna-Não programada-Meio ambiente-Vento	220	1	8646	58,34 36
607 2	1	2022	14978	1	216	JL2112999 2	20221133194	1	3	26/01/2022 20:20	27/01/2022 04:12	Interna-Não programada-Meio ambiente-Vento	220	5	8646	39,39 17
607 2	1	2022	14978	1	216	JL2112999 2	20221133194	1	3	27/01/2022 02:20	27/01/2022 03:54	Interna-Não programada-Meio ambiente-Vento	220	1	8646	1,566 67
607 2	1	2022	14978	1	216	JL2112999 2	20221133194	1	3	27/01/2022 04:40	28/01/2022 21:05	Interna-Não programada-Meio ambiente-Vento	220	6	8646	242,4 47
607 2	1	2022	14978	1	216	JL2112999 2	20221133194	1	3	27/01/2022 19:08	28/01/2022 21:05	Interna-Não programada-Meio ambiente-Vento	220	6	8646	155,6 97
607 2	1	2022	14978	1	216	JL2112999 2	20221133194	1	3	27/01/2022 19:08	28/01/2022 23:03	Interna-Não programada-Meio ambiente-Vento	220	1	8646	27,90 94
607 2	1	2022	14943	31	197	TI1239676 1	20221133245	1	3	26/01/2022 07:37	26/01/2022 15:19	Interna-Não programada-Meio ambiente-Descarga Atmosférica	34500	4	14317	30,74 11
607 2	1	2022	14873	2	456	NQ12268 729	20221133246	1	3	26/01/2022 05:04	26/01/2022 12:47	Interna-Não programada-Meio ambiente-Descarga Atmosférica	13800	64	6222	494,0 09
607 2	1	2022	14918	31	123	ND12218 839	20221133352	1	3	26/01/2022 10:51	26/01/2022 17:24	Interna-Não programada-Meio ambiente-Vento	34500	27	33461	176,6 17
607 2	1	2022	14943	3	197	IH122419 88	20221133367	1	3	26/01/2022 10:21	27/01/2022 08:10	Interna-Não programada-Meio ambiente-Árvore ou Vegetação	13800	21	14317	457,8 12
607 2	1	2022	14978	33	216	TL122700 95	20221133374	1	3	25/01/2022 09:36	26/01/2022 17:28	Interna-Não programada-Meio ambiente-Descarga Atmosférica	34500	7	8646	222,9 93
607 2	1	2022	14939	2	352	MU12391 657	20221133609	1	3	26/01/2022 10:53	26/01/2022 18:06	Interna-Não programada-Meio ambiente-Vento	13800	16	13703	115,2 93
607 2	1	2022	14985	31	180	NQ10400 364	20221133712	1	3	26/01/2022 11:57	26/01/2022 12:00	Interna-Não programada-Meio ambiente-Árvore ou Vegetação	34500	336	24019	18,85 33
607 2	1	2022	14985	31	180	NQ10400 364	20221133712	1	3	26/01/2022 11:57	26/01/2022 12:36	Interna-Não programada-Meio ambiente-Árvore ou Vegetação	34500	446	24019	290,1 48
607 2	1	2022	16494	31	180	NQ10400 364	20221133712	1	3	26/01/2022 11:57	26/01/2022 12:36	Interna-Não programada-Meio ambiente-Árvore ou Vegetação	34500	27	17426	17,56 5
607 2	1	2022	14985	31	180	NQ10400 364	20221133712	1	3	26/01/2022 11:57	26/01/2022 20:25	Interna-Não programada-Meio ambiente-Árvore ou Vegetação	34500	446	24019	3775, 27
607 2	1	2022	16494	31	180	NQ10400 364	20221133712	1	3	26/01/2022 12:39	26/01/2022 15:51	Interna-Não programada-Meio ambiente-Árvore ou Vegetação	34500	26	17426	83,27 22
607 2	1	2022	14985	31	180	NQ10400 364	20221133712	1	3	26/01/2022 12:39	26/01/2022 15:51	Interna-Não programada-Meio ambiente-Árvore ou Vegetação	34500	23	24019	73,66 39
607 2	1	2022	14985	31	180	NQ10400 364	20221133712	1	3	26/01/2022 12:39	26/01/2022 17:00	Interna-Não programada-Meio ambiente-Árvore ou Vegetação	34500	12	24019	52,2
607 2	1	2022	14985	31	180	NQ10400 364	20221133712	1	3	26/01/2022 12:39	26/01/2022 18:25	Interna-Não programada-Meio ambiente-Árvore ou Vegetação	34500	22	24019	126,8 67
607 2	1	2022	14985	31	180	NQ10400 364	20221133712	1	3	26/01/2022 12:39	26/01/2022 20:25	Interna-Não programada-Meio ambiente-Árvore ou Vegetação	34500	418	24019	3248, 32
607 2	1	2022	16494	31	180	NQ10400 364	20221133712	1	3	26/01/2022 12:39	26/01/2022 20:25	Interna-Não programada-Meio ambiente-Árvore ou Vegetação	34500	1	17426	7,771 11
607 2	1	2022	14985	31	180	NQ10400 364	20221133712	1	3	26/01/2022 12:39	28/01/2022 21:12	Interna-Não programada-Meio ambiente-Árvore ou Vegetação	34500	1	24019	56,54 72
607 2	1	2022	14985	31	180	NQ10400 364	20221133712	1	3	26/01/2022 12:39	28/01/2022 21:25	Interna-Não programada-Meio ambiente-Árvore ou Vegetação	34500	1	24019	56,76 39
607 2	1	2022	14985	31	180	NQ10400 364	20221133712	1	3	26/01/2022 12:39	28/01/2022 22:15	Interna-Não programada-Meio ambiente-Árvore ou Vegetação	34500	1	24019	57,59 72



607 2	1	2022	14985	31	180	NQ10400 364	20221133712	1	3	26/01/2022 15:50	26/01/2022 20:25	Interna-Não programada-Meio ambiente-Árvore ou Vegetação	34500	119	24019	544,8 22
607 2	1	2022	14978	1	216	38400249 60	20221133719	1	3	26/01/2022 12:07	26/01/2022 21:02	Interna-Não programada-Meio ambiente-Vento	220	1	8646	8,920 83
607 2	1	2022	14918	31	1	FB120434 87	20221133745	1	3	26/01/2022 12:11	26/01/2022 13:00	Interna-Não programada-Meio ambiente-Vento	34500	4	33461	3,253 33
607 2	1	2022	16494	31	583	NQ12239 305	20221133765	1	3	26/01/2022 12:14	26/01/2022 14:09	Interna-Não programada-Meio ambiente-Descarga Atmosférica	34500	13	17426	24,88 78
607 2	1	2022	14943	31	197	TI1042762 0	20221133812	1	3	26/01/2022 10:22	26/01/2022 17:10	Interna-Não programada-Meio ambiente-Vento	34500	512	14317	3485, 87
607 2	1	2022	14918	31	1	FB124170 51	20221133826	1	3	26/01/2022 08:36	26/01/2022 13:39	Interna-Não programada-Meio ambiente-Descarga Atmosférica	34500	51	33461	257,4 79
607 2	1	2022	14943	3	197	IH212445 25	20221133852	1	3	26/01/2022 12:27	27/01/2022 01:22	Interna-Não programada-Meio ambiente-Descarga Atmosférica	220	2	14317	25,82 28
607 2	1	2022	16494	31	583	NQ12294 397	20221133870	1	3	26/01/2022 11:52	26/01/2022 23:14	Interna-Não programada-Meio ambiente-Descarga Atmosférica	34500	12	17426	136,3 03
607 2	1	2022	14939	1	352	MU21094 057	20221133936	1	3	26/01/2022 12:41	26/01/2022 18:25	Interna-Não programada-Meio ambiente-Vento	220	1	13703	5,723 89
607 2	1	2022	16494	31	583	NQ12262 802LD	20221133982	1	3	26/01/2022 12:50	27/01/2022 12:12	Interna-Não programada-Meio ambiente-Vento	34500	4	17426	93,42 56
607 2	1	2022	14985	31	180	NQ12280 978	20221134021	1	3	26/01/2022 12:38	26/01/2022 18:33	Interna-Não programada-Meio ambiente-Descarga Atmosférica	34500	29	24019	171,1 73
607 2	1	2022	14985	31	180	NQ12256 602	20221134058	1	3	26/01/2022 13:01	27/01/2022 09:37	Interna-Não programada-Meio ambiente-Descarga Atmosférica	34500	7	24019	144,1 69
607 2	1	2022	14985	31	180	NQ11353 808	20221134074	1	3	26/01/2022 13:10	27/01/2022 13:28	Interna-Não programada-Meio ambiente-Vento	220	1	24019	24,29 19
607 2	1	2022	16494	31	583	NQ12362 142	20221134083	1	3	26/01/2022 13:12	27/01/2022 12:33	Interna-Não programada-Meio ambiente-Vento	34500	8	17426	186,7 98
607 2	1	2022	14916	1	76	82004198 1	20221134105	1	3	26/01/2022 13:15	26/01/2022 19:22	Interna-Não programada-Meio ambiente-Vento	220	1	19182	6,107 5
607 2	1	2022	14963	33	152	FO120525 72	20221134324	1	3	26/01/2022 07:25	26/01/2022 20:03	Interna-Não programada-Meio ambiente-Descarga Atmosférica	34500	3	27499	37,88 42
607 2	1	2022	16494	2	129	NQ11310 325	20221134507	1	3	26/01/2022 14:24	27/01/2022 01:06	Interna-Não programada-Meio ambiente-Descarga Atmosférica	220	125	17426	1337, 4
607 2	1	2022	14918	31	123	ND12160 040	20221134575	1	3	26/01/2022 08:36	26/01/2022 17:33	Interna-Não programada-Meio ambiente-Vento	34500	123	33461	1100, 64
607 2	1	2022	14985	31	180	NQ12405 246	20221134706	1	3	26/01/2022 13:57	27/01/2022 02:00	Interna-Não programada-Meio ambiente-Vento	34500	7	24019	84,28 39
607 2	1	2022	14943	3	197	IH214582 91	20221134895	1	3	26/01/2022 15:30	27/01/2022 13:51	Interna-Não programada-Meio ambiente-Descarga Atmosférica	220	1	14317	22,34 81
607 2	1	2022	14943	3	197	IH214300 23	20221134903	1	3	27/01/2022 07:20	27/01/2022 15:39	Interna-Não programada-Meio ambiente-Vento	220	1	14317	8,312 78
607 2	1	2022	14916	1	343	16200023 62	20221134904	1	3	26/01/2022 15:32	27/01/2022 12:38	Interna-Não programada-Meio ambiente-Vento	220	1	19182	21,09 17
607 2	1	2022	14916	1	343	10003319 057	20221134968	1	3	26/01/2022 15:44	27/01/2022 03:01	Interna-Não programada-Meio ambiente-Vento	220	1	19182	11,27 81
607 2	1	2022	14978	1	557	BF123833 70	20221135150	1	3	26/01/2022 16:16	27/01/2022 20:07	Interna-Não programada-Meio ambiente-Vento	13800	3	8646	83,52 08
607 2	1	2022	14918	31	1	FB210434 88	20221135167	1	3	26/01/2022 16:20	27/01/2022 01:06	Interna-Não programada-Meio ambiente-Descarga Atmosférica	220	1	33461	8,754 72
607 2	1	2022	14943	3	197	IH121297 95	20221135234	1	3	26/01/2022 11:49	26/01/2022 18:42	Interna-Não programada-Meio ambiente-Descarga Atmosférica	13800	66	14317	453,3 47
607 2	1	2022	14916	31	209	SD123303 20	20221135279	1	3	26/01/2022 16:19	27/01/2022 12:49	Interna-Não programada-Meio ambiente-Árvore ou Vegetação	34500	23	19182	471,5 32
607 2	1	2022	14985	31	180	NQ12235 115	20221135359	1	3	26/01/2022 14:08	27/01/2022 12:01	Interna-Não programada-Meio ambiente-Descarga Atmosférica	34500	27	24019	590,6 4
607 2	1	2022	14916	31	209	SD212086 52	20221135403	1	3	26/01/2022 16:56	26/01/2022 22:09	Interna-Não programada-Meio ambiente-Descarga Atmosférica	220	1	19182	5,216 11

607 2	1	2022	14985	31	180	NQ21262 832	20221135535	1	3	26/01/2022 17:18	26/01/2022 21:13	Interna-Não programada-Meio ambiente-Descarga Atmosférica	220	1	24019	3,910 56
607 2	1	2022	14916	31	209	SD123847 74	20221135542	1	3	26/01/2022 16:56	26/01/2022 22:09	Interna-Não programada-Meio ambiente-Descarga Atmosférica	34500	62	19182	323,3 99
607 2	1	2022	14904	1	52	38700027 71	20221135601	1	3	26/01/2022 17:30	27/01/2022 09:09	Interna-Não programada-Meio ambiente-Vento	220	1	11610	15,63 53
607 2	1	2022	16494	1	129	27500001 24	20221135608	1	3	26/01/2022 17:32	26/01/2022 20:50	Interna-Não programada-Meio ambiente-Vento	220	1	17426	3,298 33
607 2	1	2022	14963	1	110	FO211453 94	20221135627	1	3	26/01/2022 17:35	27/01/2022 07:36	Interna-Não programada-Meio ambiente-Descarga Atmosférica	220	1	27499	14,01 39
607 2	1	2022	14904	31	283	FB112550 42	20221135630	1	3	26/01/2022 17:35	27/01/2022 01:35	Interna-Não programada-Meio ambiente-Vento	220	16	11610	127,7 73
607 2	1	2022	14985	31	180	NQ11353 842	20221135632	1	3	26/01/2022 17:36	27/01/2022 00:30	Interna-Não programada-Meio ambiente-Descarga Atmosférica	220	1	24019	6,896 39
607 2	1	2022	14985	31	180	NQ12141 859	20221135695	1	3	26/01/2022 17:45	27/01/2022 10:57	Interna-Não programada-Meio ambiente-Vento	34500	1	24019	17,19 83
607 2	1	2022	14904	31	283	FB123027 41	20221135741	1	3	26/01/2022 15:30	26/01/2022 20:11	Interna-Não programada-Meio ambiente-Vento	34500	27	11610	126,2 63
607 2	1	2022	14943	2	197	53100002 20	20221135814	1	3	26/01/2022 18:07	26/01/2022 23:47	Interna-Não programada-Meio ambiente-Vento	220	1	14317	5,657 5
607 2	1	2022	14918	31	1	FB113983 60	20221135906	1	3	26/01/2022 18:22	27/01/2022 02:45	Interna-Não programada-Meio ambiente-Descarga Atmosférica	220	1	33461	8,377 22
607 2	1	2022	14917	1	123	IA212532 30	20221135959	1	3	26/01/2022 18:30	27/01/2022 03:22	Interna-Não programada-Meio ambiente-Vento	220	1	6257	8,851 67
607 2	1	2022	14985	31	180	NQ21253 177	20221136098	1	3	26/01/2022 18:46	26/01/2022 23:44	Interna-Não programada-Meio ambiente-Descarga Atmosférica	220	1	24019	4,965 83
607 2	1	2022	14916	31	209	25700051 93	20221136167	1	3	26/01/2022 18:57	27/01/2022 09:11	Interna-Não programada-Meio ambiente-Vento	220	1	19182	14,22 78
607 2	1	2022	14985	31	180	NQ12265 691	20221136258	1	3	26/01/2022 12:55	26/01/2022 22:47	Interna-Não programada-Meio ambiente-Descarga Atmosférica	34500	18	24019	177,5 45
607 2	1	2022	14916	33	76	MA21129 645	20221136323	1	3	26/01/2022 19:18	27/01/2022 11:42	Interna-Não programada-Meio ambiente-Descarga Atmosférica	220	1	19182	16,39 78
607 2	1	2022	14943	31	197	C1123231 93LD	20221136592	1	3	27/01/2022 10:15	27/01/2022 17:05	Interna-Não programada-Meio ambiente-Descarga Atmosférica	34500	167	14317	1139, 96
607 2	1	2022	14918	31	123	ND12180 904	20221136718	1	3	26/01/2022 13:10	26/01/2022 22:52	Interna-Não programada-Meio ambiente-Vento	34500	60	33461	581,8 83
607 2	1	2022	14978	1	492	JL1233296 0	20221136724	1	3	26/01/2022 08:37	27/01/2022 11:13	Interna-Não programada-Meio ambiente-Descarga Atmosférica	13800	2	8646	53,17 56
607 2	1	2022	14943	31	197	TI1235551 9	20221137055	1	3	26/01/2022 14:43	27/01/2022 20:37	Interna-Não programada-Meio ambiente-Vento	34500	5	14317	149,4 56
607 2	1	2022	14939	1	352	MU21241 967	20221137525	1	3	27/01/2022 00:32	27/01/2022 09:55	Interna-Não programada-Meio ambiente-Descarga Atmosférica	220	1	13703	9,377 22
607 2	1	2022	14939	1	352	MU21094 057	20221137536	1	3	27/01/2022 00:45	27/01/2022 13:07	Interna-Não programada-Meio ambiente-Vento	220	1	13703	12,36 31
607 2	1	2022	14943	2	197	40200320 88	20221137581	1	3	27/01/2022 02:47	27/01/2022 11:24	Interna-Não programada-Meio ambiente-Vento	220	1	14317	8,610 56
607 2	1	2022	14918	31	123	IA120462 95	20221137702	1	3	27/01/2022 05:50	27/01/2022 07:41	Interna-Não programada-Meio ambiente-Descarga Atmosférica	34500	99	33461	182,9 3
607 2	1	2022	14904	34	283	FB122041 57	20221137737	1	3	27/01/2022 06:08	27/01/2022 09:40	Interna-Não programada-Meio ambiente-Vento	34500	13	11610	45,93 33
607 2	1	2022	14985	31	180	NQ21238 466	20221137820	1	3	27/01/2022 06:31	27/01/2022 20:50	Interna-Não programada-Meio ambiente-Descarga Atmosférica	220	2	24019	28,60 56
607 2	1	2022	14918	31	123	IA121805 23	20221137930	1	3	27/01/2022 06:58	27/01/2022 09:33	Interna-Não programada-Meio ambiente-Descarga Atmosférica	34500	3	33461	7,738 33
607 2	1	2022	14985	31	180	NQ12262 848	20221137960	1	3	27/01/2022 07:01	28/01/2022 11:50	Interna-Não programada-Meio ambiente-Vento	34500	1	24019	28,81 56
607 2	1	2022	14943	3	197	IH212304 89	20221138091	1	3	27/01/2022 07:18	27/01/2022 11:15	Interna-Não programada-Meio ambiente-Vento	220	2	14317	7,878 89

607 2	1	2022	14943	3	197	IH113390 51	20221138146	1	3	27/01/2022 07:25	28/01/2022 10:41	Interna-Não programada-Meio ambiente-Vento	220	2	14317	54,50 56
607 2	1	2022	14918	31	1	FB210855 00	20221138210	1	3	27/01/2022 07:35	27/01/2022 18:11	Interna-Não programada-Meio ambiente-Descarga Atmosférica	220	1	33461	10,58 36
607 2	1	2022	14917	1	123	GY112760 32	20221138228	1	3	27/01/2022 07:38	27/01/2022 12:17	Interna-Não programada-Meio ambiente-Descarga Atmosférica	220	2	6257	9,282 78
607 2	1	2022	14985	31	180	NQ12235 663	20221138236	1	3	27/01/2022 06:35	27/01/2022 14:29	Interna-Não programada-Meio ambiente-Vento	34500	7	24019	55,18 53
607 2	1	2022	14985	31	180	NQ12253 797	20221138276	1	3	27/01/2022 07:09	27/01/2022 14:00	Interna-Não programada-Meio ambiente-Descarga Atmosférica	34500	22	24019	150,6 02
607 2	1	2022	14978	32	216	JL2125324 1	20221138318	1	3	27/01/2022 07:53	27/01/2022 12:29	Interna-Não programada-Meio ambiente-Descarga Atmosférica	220	2	8646	9,170 56
607 2	1	2022	16494	1	583	10013442 854	20221138401	1	3	27/01/2022 08:03	28/01/2022 10:44	Interna-Não programada-Meio ambiente-Vento	220	1	17426	26,68 25
607 2	1	2022	14904	32	283	BF121299 44	20221138443	1	3	27/01/2022 08:06	28/01/2022 08:28	Interna-Não programada-Meio ambiente-Vento	34500	1	11610	24,36 64
607 2	1	2022	14916	1	343	CJ124608 00	20221138533	1	3	27/01/2022 08:14	28/01/2022 17:21	Interna-Não programada-Meio ambiente-Descarga Atmosférica	13800	1	19182	33,10 75
607 2	1	2022	16494	31	583	BF122532 04	20221138690	1	3	27/01/2022 07:06	28/01/2022 03:39	Interna-Não programada-Meio ambiente-Vento	34500	3	17426	61,61 83
607 2	1	2022	14916	33	76	SD113889 49	20221138814	1	3	27/01/2022 08:47	27/01/2022 14:13	Interna-Não programada-Meio ambiente-Vento	220	1	19182	5,425 56
607 2	1	2022	14943	3	197	IH122420 31	20221138818	1	3	27/01/2022 08:47	27/01/2022 15:14	Interna-Não programada-Meio ambiente-Árvore ou Vegetação	13800	4	14317	25,77 78
607 2	1	2022	14985	31	180	NQ12265 691	20221138883	1	3	27/01/2022 08:52	27/01/2022 11:21	Interna-Não programada-Meio ambiente-Vento	34500	16	24019	39,72 89
607 2	1	2022	14918	31	123	87200036 28	20221138948	1	3	27/01/2022 09:02	27/01/2022 12:54	Interna-Não programada-Meio ambiente-Vento	220	1	33461	3,859 17
607 2	1	2022	14985	31	180	NQ21292 532	20221138995	1	3	27/01/2022 09:09	28/01/2022 01:37	Interna-Não programada-Meio ambiente-Vento	220	1	24019	16,46 5
607 2	1	2022	14985	31	180	NQ12262 781	20221139035	1	3	26/01/2022 20:56	27/01/2022 11:09	Interna-Não programada-Meio ambiente-Descarga Atmosférica	34500	9	24019	127,9 5
607 2	1	2022	14873	2	456	NQ12039 296	20221139090	1	3	27/01/2022 05:37	27/01/2022 13:30	Interna-Não programada-Meio ambiente-Vento	13800	80	6222	629,9 33
607 2	1	2022	14918	31	123	ND21279 912	20221139213	1	3	27/01/2022 09:38	27/01/2022 14:51	Interna-Não programada-Meio ambiente-Vento	220	3	33461	15,63 92
607 2	1	2022	14916	33	76	MA21284 429	20221139471	1	3	27/01/2022 10:11	27/01/2022 13:03	Interna-Não programada-Meio ambiente-Vento	220	1	19182	2,858 61
607 2	1	2022	14918	31	1	FB122185 64	20221139588	1	3	27/01/2022 06:57	27/01/2022 15:30	Interna-Não programada-Meio ambiente-Descarga Atmosférica	34500	28	33461	239,0 03
607 2	1	2022	14943	31	197	CJ123460 73	20221139589	1	3	27/01/2022 10:50	28/01/2022 14:00	Interna-Não programada-Meio ambiente-Descarga Atmosférica	34500	328	14317	8906, 29
607 2	1	2022	14985	31	180	NQ12374 779	20221139643	1	3	27/01/2022 09:24	27/01/2022 14:58	Interna-Não programada-Meio ambiente-Vento	34500	29	24019	161,0 79
607 2	1	2022	14918	31	1	FB212453 77	20221139694	1	3	27/01/2022 10:49	27/01/2022 17:31	Interna-Não programada-Meio ambiente-Árvore ou Vegetação	220	1	33461	6,693 33
607 2	1	2022	14904	1	52	BF212567 45	20221139707	1	3	27/01/2022 10:51	28/01/2022 10:43	Interna-Não programada-Meio ambiente-Descarga Atmosférica	220	1	11610	23,85 89
607 2	1	2022	14985	31	180	NQ12268 918	20221139720	1	3	27/01/2022 10:53	27/01/2022 12:20	Interna-Não programada-Meio ambiente-Descarga Atmosférica	34500	1	24019	1,446 67
607 2	1	2022	14943	3	197	IH184183 65TS	20221139729	1	3	08/01/2022 21:33	09/01/2022 08:14	Interna-Não programada-Meio ambiente-Descarga Atmosférica	13800	34	14317	363,7 24
607 2	1	2022	14904	34	283	10012681 006	20221139741	1	3	27/01/2022 10:58	27/01/2022 23:20	Interna-Não programada-Meio ambiente-Vento	220	1	11610	12,36 42
607 2	1	2022	14943	31	197	TI2118123 1	20221139748	1	3	27/01/2022 11:01	27/01/2022 23:16	Interna-Não programada-Meio ambiente-Vento	220	2	14317	24,49 83
607 2	1	2022	14943	2	197	IH121510 66	20221139822	1	3	27/01/2022 09:33	27/01/2022 18:45	Interna-Não programada-Meio ambiente-Vento	13800	54	14317	496,3 8

607 2	1	2022	14943	2	197	IH121510 66	20221139822	1	3	27/01/2022 09:33	27/01/2022 21:11	Interna-Não programada-Meio ambiente-Vento	13800	25	14317	290,7 78
607 2	1	2022	14943	2	197	IH121510 66	20221139822	1	3	27/01/2022 09:33	27/01/2022 22:02	Interna-Não programada-Meio ambiente-Vento	13800	12	14317	149,8 2
607 2	1	2022	14943	2	197	IH121510 66	20221139822	1	3	27/01/2022 09:33	27/01/2022 22:24	Interna-Não programada-Meio ambiente-Vento	13800	26	14317	334,0 71
607 2	1	2022	14943	2	197	IH121510 66	20221139822	1	3	27/01/2022 09:33	28/01/2022 00:14	Interna-Não programada-Meio ambiente-Vento	13800	34	14317	498,8 56
607 2	1	2022	14943	2	197	IH121510 66	20221139822	1	3	27/01/2022 09:33	28/01/2022 07:45	Interna-Não programada-Meio ambiente-Vento	13800	23	14317	510,6 58
607 2	1	2022	14916	31	209	GH120740 67	20221139970	1	3	27/01/2022 11:38	27/01/2022 16:32	Interna-Não programada-Meio ambiente-Descarga Atmosférica	34500	275	19182	1343, 45
607 2	1	2022	16494	3	129	NQ12330 278	20221139977	1	3	27/01/2022 11:48	27/01/2022 21:10	Interna-Não programada-Meio ambiente-Descarga Atmosférica	13800	6	17426	56,13 33
607 2	1	2022	14963	33	152	FO212912 07	20221140041	1	3	27/01/2022 12:01	28/01/2022 13:02	Interna-Não programada-Meio ambiente-Descarga Atmosférica	220	1	27499	25,00 39
607 2	1	2022	16494	3	129	NQ21235 459	20221140103	1	3	27/01/2022 12:13	28/01/2022 09:01	Interna-Não programada-Meio ambiente-Vento	220	1	17426	20,79 08
607 2	1	2022	14873	1	456	NQ12335 416	20221140194	1	3	27/01/2022 12:31	27/01/2022 20:33	Interna-Não programada-Meio ambiente-Descarga Atmosférica	13800	9	6222	72,25 25
607 2	1	2022	14939	1	207	FO123511 11	20221140318	1	3	27/01/2022 12:56	28/01/2022 13:59	Interna-Não programada-Meio ambiente-Descarga Atmosférica	13800	1	13703	25,04 61
607 2	1	2022	14943	1	197	IH121824 49	20221140350	1	3	27/01/2022 13:02	27/01/2022 19:02	Interna-Não programada-Meio ambiente-Vento	13800	85	14317	510,9 44
607 2	1	2022	14943	1	197	IH121824 49	20221140350	1	3	27/01/2022 13:02	27/01/2022 21:40	Interna-Não programada-Meio ambiente-Vento	13800	40	14317	345,6
607 2	1	2022	14943	1	197	IH121824 49	20221140350	1	3	27/01/2022 20:41	27/01/2022 21:40	Interna-Não programada-Meio ambiente-Vento	13800	297	14317	291,3 9
607 2	1	2022	14904	31	283	FB211286 25	20221140548	1	3	27/01/2022 13:40	27/01/2022 18:03	Interna-Não programada-Meio ambiente-Vento	220	1	11610	4,370 83
607 2	1	2022	14904	34	283	FB212642 42	20221140558	1	3	27/01/2022 13:42	27/01/2022 18:30	Interna-Não programada-Meio ambiente-Vento	220	1	11610	4,798 61
607 2	1	2022	14873	2	456	NQ12348 701	20221140612	1	3	27/01/2022 13:29	28/01/2022 10:34	Interna-Não programada-Meio ambiente-Vento	13800	18	6222	379,3
607 2	1	2022	14904	31	283	34800005 61	20221140641	1	3	27/01/2022 13:56	27/01/2022 17:08	Interna-Não programada-Meio ambiente-Vento	220	1	11610	3,188 06
607 2	1	2022	14939	1	352	MU12192 453	20221140697	1	3	27/01/2022 08:09	27/01/2022 20:00	Interna-Não programada-Meio ambiente-Descarga Atmosférica	13800	2	13703	23,68 33
607 2	1	2022	14873	2	456	NQ12268 729	20221140955	1	3	27/01/2022 06:03	28/01/2022 08:35	Interna-Não programada-Meio ambiente-Descarga Atmosférica	13800	64	6222	1698, 03
607 2	1	2022	14943	2	197	IH110561 61	20221141020	1	3	27/01/2022 12:59	28/01/2022 00:50	Interna-Não programada-Meio ambiente-Vento	220	122	14317	1445, 09
607 2	1	2022	16494	1	583	NQ11048 787	20221141112	1	3	27/01/2022 13:18	27/01/2022 19:38	Interna-Não programada-Meio ambiente-Descarga Atmosférica	220	136	17426	859,8 6
607 2	1	2022	14943	3	197	10011387 139	20221141172	1	3	26/01/2022 15:31	27/01/2022 23:07	Interna-Não programada-Meio ambiente-Vento	220	1	14317	31,58 47
607 2	1	2022	14943	2	197	IH121510 66	20221141192	1	3	27/01/2022 14:04	27/01/2022 18:45	Interna-Não programada-Meio ambiente-Descarga Atmosférica	13800	97	14317	453,7 71
607 2	1	2022	14943	2	197	IH121510 66	20221141192	1	3	28/01/2022 07:46	28/01/2022 14:03	Interna-Não programada-Meio ambiente-Descarga Atmosférica	13800	21	14317	131,8 33
607 2	1	2022	14943	2	197	IH121510 66	20221141192	1	3	28/01/2022 07:46	28/01/2022 15:30	Interna-Não programada-Meio ambiente-Descarga Atmosférica	13800	2	14317	15,45 22
607 2	1	2022	14943	2	197	IH121510 66	20221141192	1	3	28/01/2022 07:46	28/01/2022 08:41	Interna-Não programada-Meio ambiente-Descarga Atmosférica	13800	193	14317	174,2 36
607 2	1	2022	14943	2	197	IH121510 66	20221141192	1	3	28/01/2022 07:46	28/01/2022 08:51	Interna-Não programada-Meio ambiente-Descarga Atmosférica	13800	43	14317	46,41 61
607 2	1	2022	14904	32	283	BF121634 13	20221141230	1	3	27/01/2022 15:46	28/01/2022 10:37	Interna-Não programada-Meio ambiente-Vento	34500	1	11610	18,83 44

607 2	1	2022	14873	2	456	NQ21348 723	20221141288	1	3	27/01/2022 16:00	28/01/2022 10:51	Interna-Não programada-Meio ambiente-Vento	220	2	6222	37,68
607 2	1	2022	14943	3	197	IH211304 94	20221141325	1	3	27/01/2022 16:06	28/01/2022 11:27	Interna-Não programada-Meio ambiente-Vento	220	1	14317	19,34 31
607 2	1	2022	14985	31	180	NQ11202 062	20221141541	1	3	27/01/2022 14:44	28/01/2022 19:32	Interna-Não programada-Meio ambiente-Vento	220	77	24019	2217, 15
607 2	1	2022	14918	31	1	FB124191 04	20221141574	1	3	27/01/2022 15:56	27/01/2022 21:20	Interna-Não programada-Meio ambiente-Vento	34500	12	33461	64,7
607 2	1	2022	14985	31	180	NQ21135 588	20221141691	1	3	27/01/2022 17:13	27/01/2022 20:11	Interna-Não programada-Meio ambiente-Vento	220	1	24019	2,958 33
607 2	1	2022	14943	1	197	40200836 55	20221141751	1	3	27/01/2022 17:25	28/01/2022 11:02	Interna-Não programada-Meio ambiente-Vento	220	1	14317	17,61 17
607 2	1	2022	14916	31	209	SD122186 42	20221141772	1	3	27/01/2022 16:39	27/01/2022 18:12	Interna-Não programada-Meio ambiente-Vento	34500	97	19182	149,6 22
607 2	1	2022	14978	32	216	JL1221837 3	20221141791	1	3	27/01/2022 08:06	27/01/2022 23:53	Interna-Não programada-Meio ambiente-Descarga Atmosférica	34500	142	8646	2239, 14
607 2	1	2022	14917	1	123	10021506 157	20221141963	1	3	27/01/2022 20:11	27/01/2022 21:31	Interna-Não programada-Meio ambiente-Vento	220	1	6257	1,344 72
607 2	1	2022	14916	2	76	CH110778 31	20221141992	1	3	27/01/2022 17:47	27/01/2022 19:17	Interna-Não programada-Meio ambiente-Vento	220	161	19182	239,9 35
607 2	1	2022	14873	2	456	40400033 20	20221141995	1	3	27/01/2022 18:06	27/01/2022 22:26	Interna-Não programada-Meio ambiente-Vento	220	1	6222	4,319 72
607 2	1	2022	14917	1	123	IA112884 09	20221142026	1	3	27/01/2022 18:12	28/01/2022 01:47	Interna-Não programada-Meio ambiente-Vento	220	36	6257	273,2 7
607 2	1	2022	14916	31	209	10034454 002	20221142070	1	3	27/01/2022 18:20	28/01/2022 12:05	Interna-Não programada-Meio ambiente-Vento	220	1	19182	17,75 11
607 2	1	2022	14943	3	197	IH212350 24	20221142140	1	3	27/01/2022 18:36	29/01/2022 09:10	Interna-Não programada-Meio ambiente-Vento	220	1	14317	38,55 67
607 2	1	2022	14904	32	283	26500064 02	20221142149	1	3	27/01/2022 18:37	28/01/2022 12:47	Interna-Não programada-Meio ambiente-Vento	220	1	11610	18,15 64
607 2	1	2022	14978	32	216	JL1220744 9	20221142193	1	3	27/01/2022 18:47	28/01/2022 17:26	Interna-Não programada-Meio ambiente-Vento	34500	2	8646	45,29 78
607 2	1	2022	14904	32	283	TE122363 58	20221142270	1	3	27/01/2022 19:01	28/01/2022 12:47	Interna-Não programada-Meio ambiente-Vento	34500	11	11610	195,2 9
607 2	1	2022	14978	32	216	JL1230283 0	20221142306	1	3	27/01/2022 16:12	27/01/2022 22:44	Interna-Não programada-Meio ambiente-Vento	34500	115	8646	750,7 9
607 2	1	2022	14904	1	52	BF121807 74	20221142348	1	3	27/01/2022 19:20	28/01/2022 12:03	Interna-Não programada-Meio ambiente-Descarga Atmosférica	13800	16	11610	267,4 58
607 2	1	2022	16494	3	129	NQ12330 279	20221142351	1	3	27/01/2022 19:20	28/01/2022 11:51	Interna-Não programada-Meio ambiente-Descarga Atmosférica	13800	4	17426	66,03 44
607 2	1	2022	14917	1	123	IA121959 49	20221142478	1	3	27/01/2022 19:47	27/01/2022 21:58	Interna-Não programada-Meio ambiente-Vento	13800	18	6257	39,3
607 2	1	2022	14985	31	180	NQ21128 478	20221142488	1	3	27/01/2022 19:48	28/01/2022 14:00	Interna-Não programada-Meio ambiente-Descarga Atmosférica	220	1	24019	18,18 72
607 2	1	2022	14985	31	180	NQ12235 622	20221142621	1	3	27/01/2022 13:49	28/01/2022 11:37	Interna-Não programada-Meio ambiente-Vento	34500	30	24019	653,5 67
607 2	1	2022	14978	1	216	JL1204918 4LD	20221142845	1	3	27/01/2022 20:06	28/01/2022 21:05	Interna-Não programada-Meio ambiente-Vento	13800	3	8646	74,94 17
607 2	1	2022	14978	1	216	JL1204918 4LD	20221142845	1	3	28/01/2022 20:42	28/01/2022 20:59	Interna-Não programada-Meio ambiente-Vento	13800	3242	8646	933,8 76
607 2	1	2022	14943	31	197	CJ124003 14	20221143032	1	3	27/01/2022 22:14	28/01/2022 21:38	Interna-Não programada-Meio ambiente-Descarga Atmosférica	34500	40	14317	935,6 78
607 2	1	2022	16494	31	583	NQ12234 274	20221143142	1	3	27/01/2022 22:29	29/01/2022 12:20	Interna-Não programada-Meio ambiente-Descarga Atmosférica	34500	7	17426	264,8 49
607 2	1	2022	14943	2	197	IH123071 29	20221143549	1	3	27/01/2022 23:56	28/01/2022 09:05	Interna-Não programada-Meio ambiente-Descarga Atmosférica	13800	13	14317	118,7 77
607 2	1	2022	14916	1	76	MA12261 978	20221143656	1	3	28/01/2022 06:25	28/01/2022 10:44	Interna-Não programada-Meio ambiente-Descarga Atmosférica	13800	63	19182	271,3 73

607 2	1	2022	14963	1	110	FO122854 91	20221143719	1	3	28/01/2022 06:34	28/01/2022 11:48	Interna-Não programada-Meio ambiente-Descarga Atmosférica	13800	26	27499	135,6 55
607 2	1	2022	14963	1	110	10035127 196	20221143761	1	3	28/01/2022 06:50	28/01/2022 21:02	Interna-Não programada-Meio ambiente-Vento	220	1	27499	14,19 14
607 2	1	2022	14918	31	123	IA121947 73	20221143860	1	3	28/01/2022 07:08	28/01/2022 11:33	Interna-Não programada-Meio ambiente-Vento	34500	2	33461	8,816 67
607 2	1	2022	14939	1	352	MU21171 864	20221143887	1	3	28/01/2022 07:12	28/01/2022 17:05	Interna-Não programada-Meio ambiente-Descarga Atmosférica	220	1	13703	9,871 67
607 2	1	2022	14939	1	352	MU12086 730	20221143956	1	3	28/01/2022 07:13	28/01/2022 16:33	Interna-Não programada-Meio ambiente-Descarga Atmosférica	13800	33	13703	307,7 25
607 2	1	2022	14985	31	180	NQ12262 929	20221143958	1	3	28/01/2022 07:22	28/01/2022 11:15	Interna-Não programada-Meio ambiente-Descarga Atmosférica	34500	4	24019	15,47 11
607 2	1	2022	14918	31	123	IA122641 75	20221143979	1	3	28/01/2022 07:27	28/01/2022 09:55	Interna-Não programada-Meio ambiente-Descarga Atmosférica	34500	5	33461	12,32 36
607 2	1	2022	14916	33	76	SD113890 88	20221144061	1	3	28/01/2022 07:37	28/01/2022 11:41	Interna-Não programada-Meio ambiente-Descarga Atmosférica	220	1	19182	4,063 89
607 2	1	2022	14985	31	180	NQ21362 145	20221144065	1	3	28/01/2022 07:37	28/01/2022 14:44	Interna-Não programada-Meio ambiente-Descarga Atmosférica	220	2	24019	14,20 06
607 2	1	2022	14943	3	197	IH122305 28	20221144163	1	3	28/01/2022 07:40	28/01/2022 18:58	Interna-Não programada-Meio ambiente-Vento	13800	6	14317	67,77 5
607 2	1	2022	14943	1	197	40200852 87	20221144169	1	3	28/01/2022 07:49	28/01/2022 15:03	Interna-Não programada-Meio ambiente-Vento	220	1	14317	7,219 72
607 2	1	2022	14985	31	180	NQ21280 402	20221144224	1	3	28/01/2022 07:57	28/01/2022 12:33	Interna-Não programada-Meio ambiente-Vento	220	1	24019	4,591 94
607 2	1	2022	14918	31	123	NQ21242 942	20221144229	1	3	28/01/2022 07:58	28/01/2022 12:20	Interna-Não programada-Meio ambiente-Vento	220	1	33461	4,361 94
607 2	1	2022	14918	31	123	ND21159 881	20221144250	1	3	28/01/2022 08:00	28/01/2022 16:35	Interna-Não programada-Meio ambiente-Vento	220	1	33461	8,570 56
607 2	1	2022	14943	3	197	IH212881 24	20221144290	1	3	28/01/2022 08:05	28/01/2022 14:50	Interna-Não programada-Meio ambiente-Descarga Atmosférica	220	1	14317	6,748 61
607 2	1	2022	14873	2	456	NQ21345 288	20221144380	1	3	28/01/2022 08:14	28/01/2022 13:18	Interna-Não programada-Meio ambiente-Vento	220	1	6222	5,063 33
607 2	1	2022	14930	1	259	JL1123828 8	20221144421	1	3	28/01/2022 08:17	28/01/2022 23:39	Interna-Não programada-Meio ambiente-Vento	220	1	53461	15,35 19
607 2	1	2022	14943	3	197	IH122206 80	20221144431	1	3	28/01/2022 07:59	28/01/2022 20:31	Interna-Não programada-Meio ambiente-Vento	13800	14	14317	175,2 61
607 2	1	2022	14904	32	283	TE123028 23	20221144438	1	3	28/01/2022 07:21	28/01/2022 13:40	Interna-Não programada-Meio ambiente-Vento	34500	17	11610	107,1 9
607 2	1	2022	14943	3	197	IH184078 18TS	20221144556	1	3	28/01/2022 07:11	28/01/2022 11:05	Interna-Não programada-Meio ambiente-Descarga Atmosférica	13800	78	14317	303,9 18
607 2	1	2022	16494	3	129	NQ21256 594	20221144598	1	3	28/01/2022 08:35	28/01/2022 10:46	Interna-Não programada-Meio ambiente-Vento	220	1	17426	2,178 33
607 2	1	2022	14873	2	456	NQ21345 021	20221144612	1	3	28/01/2022 08:37	28/01/2022 13:11	Interna-Não programada-Meio ambiente-Vento	220	1	6222	4,565 56
607 2	1	2022	14978	32	216	JL1234239 0	20221144858	1	3	28/01/2022 07:17	28/01/2022 14:25	Interna-Não programada-Meio ambiente-Vento	34500	6	8646	42,8
607 2	1	2022	14918	31	1	FB213832 02	20221144907	1	3	28/01/2022 09:12	28/01/2022 15:00	Interna-Não programada-Meio ambiente-Descarga Atmosférica	220	1	33461	5,789 44
607 2	1	2022	14985	31	180	NQ12400 321	20221144908	1	3	28/01/2022 09:13	28/01/2022 12:40	Interna-Não programada-Meio ambiente-Descarga Atmosférica	34500	113	24019	389,6 62
607 2	1	2022	14943	2	197	IH211823 47	20221144997	1	3	28/01/2022 09:31	28/01/2022 12:21	Interna-Não programada-Meio ambiente-Descarga Atmosférica	220	15	14317	42,47 92
607 2	1	2022	14916	33	76	SD123891 94	20221145321	1	3	28/01/2022 09:34	28/01/2022 12:41	Interna-Não programada-Meio ambiente-Descarga Atmosférica	34500	18	19182	55,83
607 2	1	2022	16494	2	129	NQ11000 021	20221145404	1	3	28/01/2022 08:51	28/01/2022 16:55	Interna-Não programada-Meio ambiente-Vento	220	116	17426	935,6 69
607 2	1	2022	14963	33	152	CR122349 40	20221145575	1	3	28/01/2022 09:27	29/01/2022 10:56	Interna-Não programada-Meio ambiente-Vento	34500	4	27499	101,9 26



607 2	1	2022	14963	33	152	CR122349 40	20221145575	1	3	28/01/2022 09:27	29/01/2022 12:58	Interna-Não programada-Meio ambiente-Vento	34500	1	27499	27,51 92
607 2	1	2022	14963	33	152	CR122349 40	20221145575	1	3	28/01/2022 09:27	30/01/2022 13:43	Interna-Não programada-Meio ambiente-Vento	34500	2	27499	104,5 32
607 2	1	2022	14963	33	152	CR122349 40	20221145575	1	3	28/01/2022 09:27	30/01/2022 16:40	Interna-Não programada-Meio ambiente-Vento	34500	2	27499	110,4 06
607 2	1	2022	14963	33	152	CR122349 40	20221145575	1	3	30/01/2022 11:50	30/01/2022 12:15	Interna-Não programada-Meio ambiente-Vento	34500	1	27499	0,419 17
607 2	1	2022	14873	2	456	NQ12245 209	20221145579	1	3	28/01/2022 10:18	28/01/2022 18:56	Interna-Não programada-Meio ambiente-Descarga Atmosférica	13800	10	6222	86,24 72
607 2	1	2022	14939	32	47	MU21000 011	20221145618	1	3	28/01/2022 11:08	28/01/2022 22:34	Interna-Não programada-Meio ambiente-Vento	220	1	13703	11,42 17
607 2	1	2022	14873	2	456	NQ21345 078	20221145673	1	3	28/01/2022 11:19	29/01/2022 10:00	Interna-Não programada-Meio ambiente-Vento	220	2	6222	45,35 33
607 2	1	2022	14985	31	180	NQ12253 289	20221145796	1	3	28/01/2022 10:06	28/01/2022 18:19	Interna-Não programada-Meio ambiente-Descarga Atmosférica	34500	1	24019	8,214 17
607 2	1	2022	14985	31	180	NQ21345 175	20221145822	1	3	28/01/2022 11:48	28/01/2022 18:40	Interna-Não programada-Meio ambiente-Vento	220	2	24019	13,72 72
607 2	1	2022	14943	31	197	TI2118123 1	20221145851	1	3	28/01/2022 11:54	28/01/2022 20:29	Interna-Não programada-Meio ambiente-Descarga Atmosférica	220	2	14317	17,14 89
607 2	1	2022	14916	31	209	SD123983 95	20221145885	1	3	28/01/2022 12:01	28/01/2022 13:39	Interna-Não programada-Meio ambiente-Vento	34500	5	19182	8,145 83
607 2	1	2022	14943	3	197	IH112122 78	20221146001	1	3	28/01/2022 12:25	29/01/2022 12:18	Interna-Não programada-Meio ambiente-Árvore ou Vegetação	220	5	14317	119,3 54
607 2	1	2022	16494	31	583	84200013 04	20221146144	1	3	28/01/2022 12:55	29/01/2022 12:25	Interna-Não programada-Meio ambiente-Vento	220	1	17426	23,50 19
607 2	1	2022	14939	2	352	MU18418 349TS	20221146146	1	3	28/01/2022 07:02	28/01/2022 18:47	Interna-Não programada-Meio ambiente-Descarga Atmosférica	13800	175	13703	2056, 01
607 2	1	2022	14985	31	180	NQ21292 569	20221146149	1	3	28/01/2022 12:56	28/01/2022 23:01	Interna-Não programada-Meio ambiente-Descarga Atmosférica	220	1	24019	10,07 03
607 2	1	2022	14963	1	110	FO214634 41	20221146152	1	3	28/01/2022 12:57	28/01/2022 20:14	Interna-Não programada-Meio ambiente-Descarga Atmosférica	220	1	27499	7,275 56
607 2	1	2022	14904	32	283	TE123283 74	20221146153	1	3	28/01/2022 12:57	29/01/2022 10:14	Interna-Não programada-Meio ambiente-Descarga Atmosférica	34500	4	11610	85,07 89
607 2	1	2022	14916	31	209	GH111600 35	20221146261	1	3	28/01/2022 12:03	29/01/2022 03:34	Interna-Não programada-Meio ambiente-Árvore ou Vegetação	220	125	19182	1939, 17
607 2	1	2022	14917	1	123	GV213471 04	20221146394	1	3	28/01/2022 13:37	29/01/2022 08:38	Interna-Não programada-Meio ambiente-Vento	220	1	6257	19,01 11
607 2	1	2022	14978	1	216	38400136 63	20221146421	1	3	28/01/2022 13:40	28/01/2022 21:58	Interna-Não programada-Meio ambiente-Vento	220	1	8646	8,303 33
607 2	1	2022	14943	3	197	IH113480 74	20221146441	1	3	28/01/2022 13:43	28/01/2022 23:08	Interna-Não programada-Meio ambiente-Vento	220	1	14317	9,403 89
607 2	1	2022	14916	31	209	GH122419 28	20221146478	1	3	28/01/2022 13:47	28/01/2022 17:12	Interna-Não programada-Meio ambiente-Descarga Atmosférica	34500	60	19182	204,8 83
607 2	1	2022	14916	33	76	MA21240 171	20221146554	1	3	28/01/2022 14:01	29/01/2022 09:11	Interna-Não programada-Meio ambiente-Vento	220	1	19182	19,15 56
607 2	1	2022	14943	3	197	IH212305 08	20221146601	1	3	28/01/2022 14:10	29/01/2022 00:46	Interna-Não programada-Meio ambiente-Vento	220	1	14317	10,58 94
607 2	1	2022	14943	3	197	IH212881 39	20221146603	1	3	28/01/2022 14:10	29/01/2022 08:24	Interna-Não programada-Meio ambiente-Descarga Atmosférica	220	1	14317	18,22 06
607 2	1	2022	14943	1	197	IH112024 48	20221146631	1	3	28/01/2022 13:21	28/01/2022 20:33	Interna-Não programada-Meio ambiente-Vento	220	14	14317	100,6 29
607 2	1	2022	14918	31	123	IA122575 94	20221146634	1	3	28/01/2022 14:17	29/01/2022 03:49	Interna-Não programada-Meio ambiente-Vento	34500	5	33461	67,58 47
607 2	1	2022	16494	31	583	BF122062 79	20221146637	1	3	28/01/2022 14:18	28/01/2022 17:14	Interna-Não programada-Meio ambiente-Descarga Atmosférica	34500	8	17426	23,39 11
607 2	1	2022	14916	32	209	SD123441 06	20221146669	1	3	28/01/2022 14:23	30/01/2022 13:52	Interna-Não programada-Meio ambiente-Árvore ou Vegetação	34500	7	19182	332,4 24



607 2	1	2022	14916	32	209	SD123441 06	20221146669	1	3	28/01/2022 18:35	30/01/2022 02:11	Interna-Não programada-Meio ambiente-Árvore ou Vegetação	34500	72	19182	2275,86
607 2	1	2022	14916	31	209	SD212660 73	20221146796	1	3	28/01/2022 12:37	29/01/2022 04:55	Interna-Não programada-Meio ambiente-Descarga Atmosférica	220	2	19182	32,5917
607 2	1	2022	14978	32	216	JL1231448 8	20221146902	1	3	28/01/2022 07:17	29/01/2022 09:37	Interna-Não programada-Meio ambiente-Vento	34500	8	8646	210,598
607 2	1	2022	14918	31	123	IA121645 39	20221146910	1	3	28/01/2022 14:32	28/01/2022 18:37	Interna-Não programada-Meio ambiente-Descarga Atmosférica	34500	30	33461	122,042
607 2	1	2022	14978	32	216	JL1238333 8	20221146982	1	3	28/01/2022 13:15	29/01/2022 09:41	Interna-Não programada-Meio ambiente-Vento	34500	38	8646	776,087
607 2	1	2022	14904	31	283	FB120434 89LD	20221147021	1	3	28/01/2022 15:17	28/01/2022 19:01	Interna-Não programada-Meio ambiente-Vento	34500	1375	11610	5141,35
607 2	1	2022	14904	31	283	FB120434 89LD	20221147021	1	3	28/01/2022 18:50	28/01/2022 19:01	Interna-Não programada-Meio ambiente-Vento	34500	956	11610	183,764
607 2	1	2022	14943	3	197	IH212083 20	20221147033	1	3	28/01/2022 15:19	29/01/2022 20:33	Interna-Não programada-Meio ambiente-Vento	220	1	14317	29,2303
607 2	1	2022	14916	33	76	MA12224 219	20221147134	1	3	28/01/2022 14:51	28/01/2022 19:02	Interna-Não programada-Meio ambiente-Vento	34500	36	19182	150,4
607 2	1	2022	14916	1	209	SD111516 18	20221147275	1	3	28/01/2022 14:42	28/01/2022 17:24	Interna-Não programada-Meio ambiente-Vento	220	230	19182	619,978
607 2	1	2022	14904	32	283	TE122451 81	20221147315	1	3	28/01/2022 16:16	29/01/2022 12:27	Interna-Não programada-Meio ambiente-Descarga Atmosférica	34500	5	11610	100,906
607 2	1	2022	14917	1	123	IA111959 76	20221147445	1	3	28/01/2022 16:44	28/01/2022 17:20	Interna-Não programada-Meio ambiente-Vento	220	65	6257	38,7472
607 2	1	2022	14918	31	123	ND12302 636	20221147521	1	3	28/01/2022 15:07	28/01/2022 19:38	Interna-Não programada-Meio ambiente-Vento	34500	136	33461	612,302
607 2	1	2022	14943	1	197	IH110320 69	20221147622	1	3	28/01/2022 17:13	28/01/2022 21:27	Interna-Não programada-Meio ambiente-Descarga Atmosférica	220	130	14317	549,936
607 2	1	2022	14918	31	123	ND12218 839	20221147714	1	3	28/01/2022 14:50	29/01/2022 03:49	Interna-Não programada-Meio ambiente-Vento	34500	22	33461	285,389
607 2	1	2022	14978	1	216	JL1126202 6	20221147720	1	3	28/01/2022 15:50	28/01/2022 20:49	Interna-Não programada-Meio ambiente-Vento	220	59	8646	293,967
607 2	1	2022	14916	31	209	SD121705 52	20221147724	1	3	28/01/2022 16:49	29/01/2022 09:17	Interna-Não programada-Meio ambiente-Vento	34500	15	19182	246,992
607 2	1	2022	16494	31	583	10006634 484	20221147843	1	3	28/01/2022 18:06	29/01/2022 10:09	Interna-Não programada-Meio ambiente-Vento	220	1	17426	16,0436
607 2	1	2022	14943	2	197	IH112085 92	20221147864	1	3	28/01/2022 17:58	28/01/2022 21:04	Interna-Não programada-Meio ambiente-Vento	220	100	14317	309,167
607 2	1	2022	14943	2	197	IH123754 76	20221147916	1	3	28/01/2022 17:22	29/01/2022 00:07	Interna-Não programada-Meio ambiente-Vento	13800	46	14317	310,104
607 2	1	2022	14904	31	283	7197096	20221147982	1	3	28/01/2022 15:43	29/01/2022 03:59	Interna-Não programada-Meio ambiente-Vento	34500	49	11610	601,271
607 2	1	2022	14978	32	216	BF122445 79	20221148128	1	3	28/01/2022 19:05	28/01/2022 22:51	Interna-Não programada-Meio ambiente-Vento	34500	34	8646	127,84
607 2	1	2022	14873	2	456	NQ11035 682	20221148136	1	3	28/01/2022 18:53	28/01/2022 22:45	Interna-Não programada-Meio ambiente-Descarga Atmosférica	220	130	6222	501,619
607 2	1	2022	14918	31	123	ND12394 116	20221148186	1	3	28/01/2022 18:53	29/01/2022 14:04	Interna-Não programada-Meio ambiente-Vento	34500	21	33461	402,576
607 2	1	2022	14943	3	197	IH122302 95	20221148190	1	3	28/01/2022 19:12	29/01/2022 00:41	Interna-Não programada-Meio ambiente-Descarga Atmosférica	13800	5	14317	27,3528
607 2	1	2022	14904	31	283	FB122550 57	20221148202	1	3	28/01/2022 18:03	29/01/2022 12:07	Interna-Não programada-Meio ambiente-Vento	34500	46	11610	830,568
607 2	1	2022	14904	32	283	74000163 2	20221148217	1	3	28/01/2022 19:27	29/01/2022 15:20	Interna-Não programada-Meio ambiente-Vento	220	1	11610	19,8831
607 2	1	2022	14978	32	216	JL2104919 6	20221148356	1	3	28/01/2022 20:15	29/01/2022 06:44	Interna-Não programada-Meio ambiente-Vento	220	5	8646	52,3958
607 2	1	2022	14943	2	197	40200305 84	20221148376	1	3	28/01/2022 20:21	29/01/2022 00:19	Interna-Não programada-Meio ambiente-Vento	220	1	14317	3,96639

607 2	1	2022	14943	1	197	IH120525 33	20221148417	1	3	28/01/2022 18:53	28/01/2022 21:42	Interna-Não programada-Meio ambiente-Descarga Atmosférica	13800	100	14317	280,3 89
607 2	1	2022	14943	31	197	CJ1214093 20	20221148535	1	3	28/01/2022 21:09	29/01/2022 21:30	Interna-Não programada-Meio ambiente-Descarga Atmosférica	220	2	14317	48,68 06
607 2	1	2022	16494	31	583	53000057 01	20221148562	1	3	28/01/2022 21:19	29/01/2022 09:18	Interna-Não programada-Meio ambiente-Vento	220	1	17426	11,97 75
607 2	1	2022	14985	31	180	NQ21147 569	20221148623	1	3	28/01/2022 21:51	29/01/2022 09:24	Interna-Não programada-Meio ambiente-Vento	220	1	24019	11,54 67
607 2	1	2022	14985	31	180	NQ12253 797	20221148634	1	3	28/01/2022 21:56	29/01/2022 01:30	Interna-Não programada-Meio ambiente-Descarga Atmosférica	34500	22	24019	78,43 61
607 2	1	2022	14904	31	283	FB110389 58	20221148668	1	3	28/01/2022 19:41	29/01/2022 03:05	Interna-Não programada-Meio ambiente-Descarga Atmosférica	220	103	11610	761,8 85
607 2	1	2022	14918	31	123	BF121708 28	20221148711	1	3	28/01/2022 20:29	29/01/2022 16:16	Interna-Não programada-Meio ambiente-Descarga Atmosférica	34500	28	33461	553,7 31
607 2	1	2022	14943	3	197	IH213068 99	20221148759	1	3	28/01/2022 23:17	29/01/2022 09:51	Interna-Não programada-Meio ambiente-Vento	220	1	14317	10,55 19
607 2	1	2022	14985	31	180	NQ12235 622	20221148771	1	3	28/01/2022 23:27	29/01/2022 00:59	Interna-Não programada-Meio ambiente-Vento	34500	30	24019	45,65
607 2	1	2022	14985	31	180	NQ12235 622	20221148771	1	3	28/01/2022 23:27	30/01/2022 02:05	Interna-Não programada-Meio ambiente-Vento	34500	1	24019	26,62 17
607 2	1	2022	14943	3	197	IH211823 50	20221148780	1	3	28/01/2022 23:46	29/01/2022 03:15	Interna-Não programada-Meio ambiente-Descarga Atmosférica	220	1	14317	3,478 06
607 2	1	2022	14985	31	180	NQ12357 961	20221148789	1	3	28/01/2022 23:52	29/01/2022 11:25	Interna-Não programada-Meio ambiente-Descarga Atmosférica	34500	61	24019	703,8 21
607 2	1	2022	14930	1	259	JL1123830 0	20221148801	1	3	29/01/2022 00:15	29/01/2022 02:39	Interna-Não programada-Meio ambiente-Vento	220	1	53461	2,384 72
607 2	1	2022	14904	1	52	BF121299 15	20221148814	1	3	29/01/2022 00:49	29/01/2022 08:08	Interna-Não programada-Meio ambiente-Vento	13800	19	11610	138,8 06
607 2	1	2022	14943	3	197	IH212208 41	20221148908	1	3	29/01/2022 05:08	29/01/2022 21:05	Interna-Não programada-Meio ambiente-Descarga Atmosférica	220	1	14317	15,93 72
607 2	1	2022	14918	31	1	FB210449 86	20221148916	1	3	29/01/2022 05:19	29/01/2022 17:14	Interna-Não programada-Meio ambiente-Vento	220	1	33461	11,90 92
607 2	1	2022	14943	31	197	CJ124123 87	20221148942	1	3	29/01/2022 05:43	29/01/2022 13:06	Interna-Não programada-Meio ambiente-Descarga Atmosférica	34500	23	14317	169,6 83
607 2	1	2022	14918	31	123	IA212646 59	20221148947	1	3	29/01/2022 05:51	29/01/2022 17:18	Interna-Não programada-Meio ambiente-Vento	220	1	33461	11,44 19
607 2	1	2022	14978	1	216	JL1221839 6	20221149036	1	3	29/01/2022 06:27	29/01/2022 08:25	Interna-Não programada-Meio ambiente-Vento	13800	7	8646	13,69 86
607 2	1	2022	14985	31	180	NQ12374 578	20221149078	1	3	29/01/2022 06:42	29/01/2022 19:23	Interna-Não programada-Meio ambiente-Descarga Atmosférica	34500	1	24019	12,66 86
607 2	1	2022	14985	31	180	NQ21222 647	20221149145	1	3	29/01/2022 07:00	29/01/2022 11:31	Interna-Não programada-Meio ambiente-Vento	220	2	24019	9,015 56
607 2	1	2022	14943	3	197	IH212084 26	20221149156	1	3	29/01/2022 07:03	29/01/2022 08:36	Interna-Não programada-Meio ambiente-Vento	220	1	14317	1,545 83
607 2	1	2022	14916	31	209	GH122621 62	20221149306	1	3	29/01/2022 07:36	29/01/2022 12:49	Interna-Não programada-Meio ambiente-Vento	34500	4	19182	20,82 44
607 2	1	2022	14943	3	197	IH213134 47	20221149334	1	3	29/01/2022 07:40	29/01/2022 10:49	Interna-Não programada-Meio ambiente-Vento	220	1	14317	3,136 39
607 2	1	2022	14918	31	1	FB213123 51	20221149404	1	3	29/01/2022 07:54	29/01/2022 12:05	Interna-Não programada-Meio ambiente-Vento	220	2	33461	8,358 33
607 2	1	2022	14943	3	197	IH212627 11	20221149509	1	3	29/01/2022 08:07	29/01/2022 16:56	Interna-Não programada-Meio ambiente-Descarga Atmosférica	220	1	14317	8,804 17
607 2	1	2022	14918	31	1	FB212729 13	20221149563	1	3	29/01/2022 08:16	29/01/2022 17:21	Interna-Não programada-Meio ambiente-Vento	220	2	33461	18,14 17
607 2	1	2022	14963	1	110	FO214634 41	20221149661	1	3	29/01/2022 08:32	29/01/2022 19:01	Interna-Não programada-Meio ambiente-Descarga Atmosférica	220	1	27499	10,48 25
607 2	1	2022	14985	31	180	NQ11202 062	20221149668	1	3	29/01/2022 07:47	29/01/2022 12:04	Interna-Não programada-Meio ambiente-Vento	220	77	24019	328,6 83

607 2	1	2022	16494	31	583	NQ21374 781	20221149675	1	3	29/01/2022 08:33	29/01/2022 16:21	Interna-Não programada-Meio ambiente-Vento	220	2	17426	15,59 06
607 2	1	2022	14939	32	47	MU12060 992	20221149695	1	3	29/01/2022 08:16	29/01/2022 12:18	Interna-Não programada-Meio ambiente-Descarga Atmosférica	34500	3	13703	12,05 17
607 2	1	2022	14978	32	216	JL1231240 5	20221149852	1	3	28/01/2022 14:44	29/01/2022 11:02	Interna-Não programada-Meio ambiente-Vento	34500	29	8646	588,3 7
607 2	1	2022	14904	32	283	TE112768 87	20221149931	1	3	29/01/2022 09:15	29/01/2022 11:15	Interna-Não programada-Meio ambiente-Descarga Atmosférica	220	1	11610	1,995
607 2	1	2022	14978	32	216	JL2131240 2	20221149988	1	3	29/01/2022 09:27	29/01/2022 11:41	Interna-Não programada-Meio ambiente-Vento	220	1	8646	2,222 78
607 2	1	2022	14978	32	216	BF122445 79	20221150066	1	3	29/01/2022 09:44	29/01/2022 14:30	Interna-Não programada-Meio ambiente-Vento	34500	33	8646	157,0 34
607 2	1	2022	14904	31	283	FB112115 99	20221150127	1	3	29/01/2022 09:56	29/01/2022 20:04	Interna-Não programada-Meio ambiente-Vento	220	3	11610	30,37 5
607 2	1	2022	14978	32	216	JL2111742 9	20221150160	1	3	29/01/2022 10:02	29/01/2022 10:47	Interna-Não programada-Meio ambiente-Vento	220	1	8646	0,738 33
607 2	1	2022	14978	1	216	JL2112999 2	20221150253	1	3	29/01/2022 10:20	29/01/2022 15:26	Interna-Não programada-Meio ambiente-Descarga Atmosférica	220	1	8646	5,099 72
607 2	1	2022	14943	3	197	IH112072 89	20221150356	1	3	29/01/2022 10:45	29/01/2022 13:41	Interna-Não programada-Meio ambiente-Descarga Atmosférica	220	2	14317	5,840 56
607 2	1	2022	14918	31	1	96200050 71	20221150369	1	3	29/01/2022 10:48	29/01/2022 17:41	Interna-Não programada-Meio ambiente-Vento	220	1	33461	6,876 39
607 2	1	2022	14985	31	180	NQ21147 097	20221150432	1	3	29/01/2022 11:02	29/01/2022 19:10	Interna-Não programada-Meio ambiente-Vento	220	1	24019	8,121 11
607 2	1	2022	14985	31	180	NQ21221 866	20221150511	1	3	29/01/2022 11:22	29/01/2022 12:40	Interna-Não programada-Meio ambiente-Descarga Atmosférica	220	2	24019	2,587 22
607 2	1	2022	14904	32	283	TE112561 55	20221150574	1	3	29/01/2022 11:36	29/01/2022 13:11	Interna-Não programada-Meio ambiente-Descarga Atmosférica	220	1	11610	1,571 94
607 2	1	2022	14918	33	123	PS212352 43	20221150587	1	3	29/01/2022 11:38	30/01/2022 09:32	Interna-Não programada-Meio ambiente-Vento	220	1	33461	21,89 28
607 2	1	2022	14978	1	216	JL1213182 8LD	20221150649	1	3	29/01/2022 11:53	29/01/2022 15:26	Interna-Não programada-Meio ambiente-Vento	13800	9	8646	31,89 25
607 2	1	2022	14904	31	283	34800174 94	20221150722	1	3	29/01/2022 12:13	29/01/2022 18:35	Interna-Não programada-Meio ambiente-Vento	220	1	11610	6,361 39
607 2	1	2022	14978	32	216	BF113652 70	20221150828	1	3	29/01/2022 12:42	29/01/2022 17:57	Interna-Não programada-Meio ambiente-Vento	220	1	8646	5,237 5
607 2	1	2022	14978	1	216	10031849 430	20221150933	1	3	29/01/2022 13:12	30/01/2022 05:38	Interna-Não programada-Meio ambiente-Vento	220	1	8646	16,41 83
607 2	1	2022	14943	31	197	CJ124093 21	20221151010	1	3	29/01/2022 12:26	29/01/2022 21:30	Interna-Não programada-Meio ambiente-Vento	34500	3	14317	27,16 67
607 2	1	2022	14916	1	209	SD120462 32	20221151053	1	3	29/01/2022 12:30	29/01/2022 16:24	Interna-Não programada-Meio ambiente-Vento	13800	211	19182	821,5 52
607 2	1	2022	16494	31	583	NQ12363 239	20221151107	1	3	29/01/2022 13:59	29/01/2022 19:34	Interna-Não programada-Meio ambiente-Descarga Atmosférica	34500	4	17426	22,30 11
607 2	1	2022	16494	31	583	NQ12256 617	20221151196	1	3	29/01/2022 10:50	29/01/2022 16:37	Interna-Não programada-Meio ambiente-Vento	34500	8	17426	46,2
607 2	1	2022	14916	31	209	GH212419 46	20221151209	1	3	29/01/2022 14:27	30/01/2022 07:30	Interna-Não programada-Meio ambiente-Vento	220	1	19182	17,05 08
607 2	1	2022	14904	31	283	FB111069 68	20221151239	1	3	29/01/2022 13:42	29/01/2022 17:57	Interna-Não programada-Meio ambiente-Vento	220	129	11610	547,6 77
607 2	1	2022	14918	31	1	FB212127 58	20221151355	1	3	29/01/2022 15:01	30/01/2022 14:55	Interna-Não programada-Meio ambiente-Vento	220	1	33461	23,89 36
607 2	1	2022	14904	31	283	FB112428 51	20221151647	1	3	29/01/2022 16:25	30/01/2022 00:36	Interna-Não programada-Meio ambiente-Vento	220	3	11610	24,51 83
607 2	1	2022	14904	31	283	FB112550 63	20221151803	1	3	29/01/2022 17:02	30/01/2022 19:27	Interna-Não programada-Meio ambiente-Vento	220	18	11610	475,4 55
607 2	1	2022	14978	32	216	JL1214464 1	20221151807	1	3	29/01/2022 14:26	30/01/2022 18:41	Interna-Não programada-Meio ambiente-Vento	34500	6	8646	169,5 08

607 2	1	2022	14873	2	456	10003682 143	20221151834	1	3	29/01/2022 17:10	29/01/2022 21:29	Interna-Não programada-Meio ambiente-Vento	220	1	6222	4,300 28
607 2	1	2022	14918	31	123	ND12218 839	20221151903	1	3	29/01/2022 16:59	30/01/2022 08:53	Interna-Não programada-Meio ambiente-Vento	34500	23	33461	365,5 91
607 2	1	2022	14918	31	123	ND12218 839	20221151903	1	3	29/01/2022 16:59	30/01/2022 17:00	Interna-Não programada-Meio ambiente-Vento	34500	3	33461	72,03 58
607 2	1	2022	14978	32	216	BF210480 10	20221151917	1	3	29/01/2022 17:37	29/01/2022 21:47	Interna-Não programada-Meio ambiente-Vento	220	1	8646	4,153 33
607 2	1	2022	14943	31	197	21099628	20221151963	1	3	29/01/2022 17:50	30/01/2022 12:45	Interna-Não programada-Meio ambiente-Descarga Atmosférica	34500	187	14317	3535, 6
607 2	1	2022	14916	32	209	SD122188 14	20221151999	1	3	29/01/2022 18:05	30/01/2022 01:54	Interna-Não programada-Meio ambiente-Descarga Atmosférica	34500	7	19182	54,65 06
607 2	1	2022	14978	34	216	JL2112993 2	20221152004	1	3	29/01/2022 18:06	30/01/2022 04:38	Interna-Não programada-Meio ambiente-Descarga Atmosférica	220	2	8646	21,04 83
607 2	1	2022	14904	32	283	TE123283 81	20221152012	1	3	29/01/2022 18:10	30/01/2022 17:19	Interna-Não programada-Meio ambiente-Descarga Atmosférica	34500	5	11610	115,7 43
607 2	1	2022	14943	2	197	IH121718 69	20221152097	1	3	29/01/2022 18:35	30/01/2022 00:47	Interna-Não programada-Meio ambiente-Vento	13800	78	14317	482,7 33
607 2	1	2022	14963	33	152	FO211879 73	20221152154	1	3	29/01/2022 18:58	29/01/2022 21:06	Interna-Não programada-Meio ambiente-Descarga Atmosférica	220	1	27499	2,128 89
607 2	1	2022	14963	1	110	10022428 419	20221152231	1	3	29/01/2022 19:13	30/01/2022 08:45	Interna-Não programada-Meio ambiente-Vento	220	1	27499	13,53 33
607 2	1	2022	14985	31	180	NQ211361 959	20221152329	1	3	29/01/2022 19:35	29/01/2022 22:08	Interna-Não programada-Meio ambiente-Descarga Atmosférica	220	1	24019	2,542 22
607 2	1	2022	14943	3	197	IH212177 93	20221152416	1	3	29/01/2022 19:56	29/01/2022 23:32	Interna-Não programada-Meio ambiente-Vento	220	1	14317	3,584 72
607 2	1	2022	14916	33	76	MA21240 172	20221152447	1	3	29/01/2022 20:04	30/01/2022 11:00	Interna-Não programada-Meio ambiente-Descarga Atmosférica	220	1	19182	14,93
607 2	1	2022	14916	33	76	MA21240 171	20221152453	1	3	29/01/2022 20:06	30/01/2022 11:00	Interna-Não Programada-Meio ambiente-Inundação	220	1	19182	14,89 44
607 2	1	2022	14943	3	197	IH112077 11	20221152643	1	3	29/01/2022 21:14	30/01/2022 10:39	Interna-Não programada-Meio ambiente-Descarga Atmosférica	220	1	14317	13,41 5
607 2	1	2022	14904	1	52	BF104006 92	20221152673	1	3	29/01/2022 21:26	30/01/2022 01:00	Interna-Não programada-Meio ambiente-Vento	13800	11	11610	39,23 64
607 2	1	2022	14904	1	52	BF104006 92	20221152673	1	3	29/01/2022 21:26	30/01/2022 03:52	Interna-Não programada-Meio ambiente-Vento	13800	29	11610	186,4 14
607 2	1	2022	14904	1	52	BF104006 92	20221152673	1	3	29/01/2022 21:26	30/01/2022 04:42	Interna-Não programada-Meio ambiente-Vento	13800	24	11610	174,4 6
607 2	1	2022	14904	1	52	BF104006 92	20221152673	1	3	29/01/2022 21:26	30/01/2022 05:05	Interna-Não programada-Meio ambiente-Vento	13800	66	11610	505,1 57
607 2	1	2022	14904	1	52	BF104006 92	20221152673	1	3	29/01/2022 21:26	30/01/2022 13:18	Interna-Não programada-Meio ambiente-Vento	13800	109	11610	1729, 22
607 2	1	2022	14904	1	52	BF104006 92	20221152673	1	3	30/01/2022 02:28	30/01/2022 02:37	Interna-Não programada-Meio ambiente-Vento	13800	11	11610	1,656 11
607 2	1	2022	14939	2	352	MU12391 658	20221152719	1	3	29/01/2022 19:43	29/01/2022 23:16	Interna-Não programada-Meio ambiente-Vento	13800	35	13703	123,9 49
607 2	1	2022	14916	33	76	MA12224 219	20221152752	1	3	29/01/2022 22:15	30/01/2022 11:00	Interna-Não programada-Meio ambiente-Descarga Atmosférica	34500	18	19182	229,4 7
607 2	1	2022	14943	3	197	IH122523 63LD	20221152850	1	3	29/01/2022 23:26	30/01/2022 10:03	Interna-Não programada-Meio ambiente-Descarga Atmosférica	13800	3	14317	31,88 17
607 2	1	2022	14943	3	197	IH184078 18TS	20221152972	1	3	30/01/2022 05:15	30/01/2022 15:30	Interna-Não programada-Meio ambiente-Vento	13800	73	14317	747,7 84
607 2	1	2022	16494	31	583	NQ12310 103	20221153005	1	3	30/01/2022 05:57	30/01/2022 10:50	Interna-Não programada-Meio ambiente-Vento	34500	8	17426	38,99 78
607 2	1	2022	14943	31	197	TI1215621 6RE	20221153041	1	3	30/01/2022 09:12	30/01/2022 09:48	Interna-Não programada-Meio ambiente-Descarga Atmosférica	34500	115	14317	69,73 47
607 2	1	2022	14939	1	352	MU12141 105	20221153091	1	3	30/01/2022 06:22	30/01/2022 09:44	Interna-Não programada-Meio ambiente-Descarga Atmosférica	13800	25	13703	83,97 22

607 2	1	2022	14963	31	47	FO212004 33	20221153098	1	3	30/01/2022 06:46	30/01/2022 08:12	Interna-Não programada-Meio ambiente-Vento	220	1	27499	1,421 11
607 2	1	2022	14985	31	180	NQ12280 978	20221153100	1	3	30/01/2022 06:47	30/01/2022 09:40	Interna-Não programada-Meio ambiente-Descarga Atmosférica	34500	29	24019	83,47 17
607 2	1	2022	14873	2	456	NQ12342 798	20221153113	1	3	30/01/2022 06:52	30/01/2022 08:35	Interna-Não programada-Meio ambiente-Vento	13800	2	6222	3,408 89
607 2	1	2022	14939	1	352	MU12068 520	20221153241	1	3	30/01/2022 06:30	30/01/2022 11:22	Interna-Não programada-Meio ambiente-Descarga Atmosférica	13800	10	13703	48,57 78
607 2	1	2022	14918	31	123	IA120462 95	20221153289	1	3	30/01/2022 07:34	30/01/2022 11:29	Interna-Não programada-Meio ambiente-Vento	34500	16	33461	62,67 56
607 2	1	2022	14918	31	123	IA120462 95	20221153289	1	3	30/01/2022 07:34	30/01/2022 21:26	Interna-Não programada-Meio ambiente-Vento	34500	63	33461	873,9 5
607 2	1	2022	14918	31	123	IA120462 95	20221153289	1	3	30/01/2022 07:34	02/02/2022 15:52	Interna-Não programada-Meio ambiente-Vento	34500	9	33461	722,7 6
607 2	1	2022	14918	31	123	IA120462 95	20221153289	1	3	30/01/2022 07:34	02/02/2022 18:07	Interna-Não programada-Meio ambiente-Vento	34500	15	33461	1238, 19
607 2	1	2022	14918	31	123	IA120462 95	20221153289	1	3	30/01/2022 21:31	31/01/2022 11:25	Interna-Não programada-Meio ambiente-Vento	34500	38	33461	527,8 94
607 2	1	2022	14918	31	123	IA120462 95	20221153289	1	3	30/01/2022 21:31	31/01/2022 18:57	Interna-Não programada-Meio ambiente-Vento	34500	10	33461	214,2 64
607 2	1	2022	14918	31	123	IA120462 95	20221153289	1	3	30/01/2022 21:31	02/02/2022 12:25	Interna-Não programada-Meio ambiente-Vento	34500	6	33461	377,3 57
607 2	1	2022	14918	31	123	IA120462 95	20221153289	1	3	30/01/2022 21:31	02/02/2022 13:10	Interna-Não programada-Meio ambiente-Vento	34500	8	33461	509,1 53
607 2	1	2022	14918	31	123	IA120462 95	20221153289	1	3	30/01/2022 21:31	02/02/2022 18:24	Interna-Não programada-Meio ambiente-Vento	34500	1	33461	68,87 81
607 2	1	2022	14918	31	123	IA120462 95	20221153289	1	3	31/01/2022 17:28	31/01/2022 18:57	Interna-Não programada-Meio ambiente-Vento	34500	38	33461	56,00 78
607 2	1	2022	14918	31	123	IA120462 95	20221153289	1	3	31/01/2022 19:58	31/01/2022 20:15	Interna-Não programada-Meio ambiente-Vento	34500	9	33461	2,65
607 2	1	2022	16494	2	129	NQ21057 947	20221153369	1	3	30/01/2022 07:57	30/01/2022 11:40	Interna-Não programada-Meio ambiente-Descarga Atmosférica	220	3	17426	11,14 33
607 2	1	2022	16494	31	583	NQ21197 701	20221153384	1	3	30/01/2022 08:00	30/01/2022 09:48	Interna-Não programada-Meio ambiente-Descarga Atmosférica	220	2	17426	3,58
607 2	1	2022	14918	31	123	ND12302 636	20221153425	1	3	30/01/2022 06:34	30/01/2022 13:25	Interna-Não programada-Meio ambiente-Vento	34500	136	33461	930,9 2
607 2	1	2022	14904	34	283	FB213302 21	20221153448	1	3	30/01/2022 08:12	30/01/2022 11:08	Interna-Não programada-Meio ambiente-Vento	220	1	11610	2,925 28
607 2	1	2022	14904	1	52	BF121299 15	20221153466	1	3	30/01/2022 07:04	30/01/2022 15:58	Interna-Não programada-Meio ambiente-Vento	13800	15	11610	133,4 54
607 2	1	2022	14985	31	180	NQ12243 457	20221153498	1	3	30/01/2022 08:24	30/01/2022 15:57	Interna-Não programada-Meio ambiente-Descarga Atmosférica	34500	3	24019	22,60 5
607 2	1	2022	14978	33	216	JL1215443 9	20221153569	1	3	30/01/2022 08:43	30/01/2022 13:32	Interna-Não programada-Meio ambiente-Vento	34500	28	8646	134,5 4
607 2	1	2022	14916	32	209	SD211600 27	20221153598	1	3	30/01/2022 08:51	30/01/2022 11:54	Interna-Não programada-Meio ambiente-Vento	220	2	19182	6,100 56
607 2	1	2022	14939	32	47	MU21129 820	20221153600	1	3	30/01/2022 08:52	30/01/2022 15:36	Interna-Não programada-Meio ambiente-Vento	220	1	13703	6,732 5
607 2	1	2022	14918	31	123	FB212430 92	20221153679	1	3	30/01/2022 09:06	30/01/2022 21:02	Interna-Não programada-Meio ambiente-Vento	220	1	33461	11,92 31
607 2	1	2022	14943	2	197	IH121718 69	20221153777	1	3	30/01/2022 09:29	30/01/2022 22:31	Interna-Não programada-Meio ambiente-Descarga Atmosférica	13800	78	14317	1015, 43
607 2	1	2022	14904	1	52	BF212485 40	20221153810	1	3	30/01/2022 09:40	30/01/2022 16:35	Interna-Não programada-Meio ambiente-Vento	220	1	11610	6,915 83
607 2	1	2022	14943	3	197	51600002 20	20221153832	1	3	30/01/2022 09:48	30/01/2022 12:28	Interna-Não programada-Meio ambiente-Vento	220	1	14317	2,660 83
607 2	1	2022	16494	1	583	27500735 90	20221153874	1	3	30/01/2022 10:03	30/01/2022 12:16	Interna-Não programada-Meio ambiente-Vento	220	1	17426	2,203 33

607 2	1	2022	14916	31	209	SD123983 95	20221153938	1	3	30/01/2022 06:45	30/01/2022 14:16	Interna-Não programada-Meio ambiente-Vento	34500	5	19182	37,53 19
607 2	1	2022	14943	3	197	IH113390 86	20221153952	1	3	30/01/2022 10:24	30/01/2022 13:54	Interna-Não programada-Meio ambiente-Descarga Atmosférica	220	1	14317	3,5
607 2	1	2022	14916	32	209	SD123178 50	20221153981	1	3	30/01/2022 10:30	30/01/2022 17:55	Interna-Não programada-Meio ambiente-Vento	34500	70	19182	519,1 28
607 2	1	2022	14978	1	216	38400046 50	20221153992	1	3	30/01/2022 10:32	30/01/2022 12:13	Interna-Não programada-Meio ambiente-Vento	220	1	8646	1,667 22
607 2	1	2022	16494	31	583	NQ21136 450	20221154003	1	3	30/01/2022 10:35	30/01/2022 18:42	Interna-Não programada-Meio ambiente-Vento	220	1	17426	8,105 28
607 2	1	2022	14978	1	216	10024256 941	20221154006	1	3	30/01/2022 10:36	30/01/2022 12:38	Interna-Não programada-Meio ambiente-Vento	220	1	8646	2,022 22
607 2	1	2022	14963	1	110	24100192 20	20221154087	1	3	30/01/2022 11:05	30/01/2022 13:40	Interna-Não programada-Meio ambiente-Vento	220	1	27499	2,576 94
607 2	1	2022	14943	3	197	IH112056 04	20221154092	1	3	30/01/2022 11:08	31/01/2022 08:20	Interna-Não programada-Meio ambiente-Vento	220	2	14317	42,38 39
607 2	1	2022	14943	3	197	IH212083 23	20221154172	1	3	30/01/2022 11:29	30/01/2022 15:55	Interna-Não programada-Meio ambiente-Vento	220	3	14317	13,28 67
607 2	1	2022	14943	3	197	IH112072 58	20221154256	1	3	30/01/2022 11:59	31/01/2022 07:05	Interna-Não programada-Meio ambiente-Vento	220	1	14317	19,09 53
607 2	1	2022	16494	2	129	27500930 60	20221154280	1	3	30/01/2022 12:10	30/01/2022 14:37	Interna-Não programada-Meio ambiente-Vento	220	1	17426	2,449 72
607 2	1	2022	14943	2	197	IH111877 61	20221154284	1	3	30/01/2022 10:38	30/01/2022 15:25	Interna-Não programada-Meio ambiente-Árvore ou Vegetação	220	101	14317	482,9 48
607 2	1	2022	14943	3	197	IH213170 54	20221154369	1	3	30/01/2022 12:42	31/01/2022 12:15	Interna-Não programada-Meio ambiente-Vento	220	1	14317	23,54 72
607 2	1	2022	14873	2	456	NQ12315 489	20221154452	1	3	30/01/2022 13:11	31/01/2022 21:41	Interna-Não programada-Meio ambiente-Vento	13800	1	6222	32,50 42
607 2	1	2022	14873	2	456	NQ12315 489	20221154452	1	3	31/01/2022 17:58	31/01/2022 21:41	Interna-Não programada-Meio ambiente-Vento	13800	53	6222	196,8 07
607 2	1	2022	14918	31	123	IA122187 98	20221154454	1	3	29/01/2022 18:08	30/01/2022 17:00	Interna-Não programada-Meio ambiente-Vento	34500	1	33461	22,86 28
607 2	1	2022	14916	31	209	MA21150 386	20221154488	1	3	30/01/2022 13:23	30/01/2022 16:05	Interna-Não programada-Meio ambiente-Vento	220	1	19182	2,698 06
607 2	1	2022	14873	2	456	NQ21334 144	20221154595	1	3	30/01/2022 14:05	30/01/2022 19:07	Interna-Não programada-Meio ambiente-Descarga Atmosférica	220	1	6222	5,020 28
607 2	1	2022	14985	31	180	NQ21237 521	20221154662	1	3	30/01/2022 14:24	30/01/2022 17:44	Interna-Não programada-Meio ambiente-Descarga Atmosférica	220	12	24019	39,96 33
607 2	1	2022	14943	3	197	IH122024 90	20221154707	1	3	30/01/2022 14:37	31/01/2022 12:27	Interna-Não programada-Meio ambiente-Descarga Atmosférica	13800	3	14317	65,48 67
607 2	1	2022	14918	31	1	FB214341 54	20221154819	1	3	30/01/2022 15:11	30/01/2022 17:57	Interna-Não programada-Meio ambiente-Vento	220	1	33461	2,752 5
607 2	1	2022	14985	31	180	NQ12252 018	20221154831	1	3	30/01/2022 15:15	30/01/2022 18:25	Interna-Não programada-Meio ambiente-Descarga Atmosférica	34500	3	24019	9,48
607 2	1	2022	16494	31	583	TI1231237 7	20221154952	1	3	30/01/2022 15:55	30/01/2022 18:09	Interna-Não programada-Meio ambiente-Descarga Atmosférica	34500	15	17426	33,44 17
607 2	1	2022	14963	33	152	CR213095 90	20221155121	1	3	30/01/2022 16:46	31/01/2022 23:38	Interna-Não programada-Meio ambiente-Descarga Atmosférica	220	2	27499	61,71 67
607 2	1	2022	16494	31	583	97000090 56	20221155174	1	3	30/01/2022 17:06	30/01/2022 21:09	Interna-Não programada-Meio ambiente-Vento	220	1	17426	4,049 17
607 2	1	2022	14943	3	197	IH184078 18TS	20221155189	1	3	30/01/2022 15:38	31/01/2022 00:33	Interna-Não programada-Meio ambiente-Vento	13800	6	14317	53,45
607 2	1	2022	14943	3	197	IH184078 18TS	20221155189	1	3	30/01/2022 15:38	31/01/2022 02:08	Interna-Não programada-Meio ambiente-Vento	13800	2	14317	20,98 56
607 2	1	2022	14943	3	197	IH184078 18TS	20221155189	1	3	30/01/2022 15:38	31/01/2022 02:32	Interna-Não programada-Meio ambiente-Vento	13800	1	14317	10,89 33
607 2	1	2022	14943	3	197	IH184078 18TS	20221155189	1	3	30/01/2022 15:38	31/01/2022 02:52	Interna-Não programada-Meio ambiente-Vento	13800	39	14317	437,9 16

607 2	1	2022	14943	3	197	IH184078 18TS	20221155189	1	3	30/01/2022 15:38	31/01/2022 13:28	Interna-Não programada-Meio ambiente-Vento	13800	15	14317	327,5 13
607 2	1	2022	14943	3	197	IH184078 18TS	20221155189	1	3	30/01/2022 15:38	01/02/2022 16:26	Interna-Não programada-Meio ambiente-Vento	13800	1	14317	48,79 94
607 2	1	2022	14943	3	197	IH184078 18TS	20221155189	1	3	30/01/2022 15:38	02/02/2022 00:40	Interna-Não programada-Meio ambiente-Vento	13800	17	14317	969,6 23
607 2	1	2022	14943	3	197	IH184078 18TS	20221155189	1	3	31/01/2022 02:08	31/01/2022 02:32	Interna-Não programada-Meio ambiente-Vento	13800	6	14317	2,355
607 2	1	2022	14943	3	197	IH184078 18TS	20221155189	1	3	31/01/2022 14:03	31/01/2022 22:12	Interna-Não programada-Meio ambiente-Vento	13800	17	14317	138,5 12
607 2	1	2022	14943	3	197	IH184078 18TS	20221155189	1	3	31/01/2022 22:18	01/02/2022 01:25	Interna-Não programada-Meio ambiente-Vento	13800	8	14317	25,00 67
607 2	1	2022	14943	3	197	IH184078 18TS	20221155189	1	3	31/01/2022 22:18	02/02/2022 00:40	Interna-Não programada-Meio ambiente-Vento	13800	9	14317	237,3 72
607 2	1	2022	14939	1	207	FO111507 99	20221155197	1	3	30/01/2022 17:11	31/01/2022 08:36	Interna-Não programada-Meio ambiente-Descarga Atmosférica	220	5	13703	77,03 75
607 2	1	2022	14918	31	123	ND12302 636	20221155306	1	3	30/01/2022 14:19	30/01/2022 22:15	Interna-Não programada-Meio ambiente-Vento	34500	136	33461	1077, 2
607 2	1	2022	14918	33	123	GY122673 40	20221155355	1	3	30/01/2022 17:58	30/01/2022 19:48	Interna-Não programada-Meio ambiente-Vento	34500	75	33461	137,1 25
607 2	1	2022	14904	34	283	FB122430 96	20221155415	1	3	30/01/2022 18:15	31/01/2022 09:39	Interna-Não programada-Meio ambiente-Vento	34500	7	11610	107,7 24
607 2	1	2022	14916	31	209	25700042 67	20221155569	1	3	30/01/2022 18:52	31/01/2022 10:29	Interna-Não programada-Meio ambiente-Vento	220	1	19182	15,60 06
607 2	1	2022	14939	1	47	FO214634 71	20221155604	1	3	30/01/2022 19:02	31/01/2022 12:15	Interna-Não programada-Meio ambiente-Descarga Atmosférica	220	1	13703	17,20 75
607 2	1	2022	14943	3	197	IH123209 02	20221155726	1	3	30/01/2022 16:29	31/01/2022 01:43	Interna-Não programada-Meio ambiente-Descarga Atmosférica	13800	6	14317	55,37 17
607 2	1	2022	14904	34	283	FB212187 14	20221155789	1	3	30/01/2022 19:52	31/01/2022 10:11	Interna-Não programada-Meio ambiente-Vento	220	2	11610	28,61 94
607 2	1	2022	14917	1	123	IA212227 41	20221155809	1	3	30/01/2022 19:58	31/01/2022 01:25	Interna-Não programada-Meio ambiente-Vento	220	1	6257	5,444 17
607 2	1	2022	14904	34	283	FB212791 93	20221156437	1	3	30/01/2022 22:28	31/01/2022 08:11	Interna-Não programada-Meio ambiente-Vento	220	1	11610	9,700 83
607 2	1	2022	14916	1	343	MA122211 597	20221156575	1	3	31/01/2022 01:01	31/01/2022 04:58	Interna-Não programada-Meio ambiente-Descarga Atmosférica	13800	11	19182	43,31 25
607 2	1	2022	14985	31	180	NQ12265 692	20221156656	1	3	31/01/2022 05:10	31/01/2022 08:52	Interna-Não programada-Meio ambiente-Descarga Atmosférica	34500	7	24019	25,83 19
607 2	1	2022	14916	31	209	GH121563 43RE	20221156738	1	3	30/01/2022 23:09	31/01/2022 11:59	Interna-Não programada-Meio ambiente-Vento	34500	167	19182	2141, 31
607 2	1	2022	16494	31	583	NQ12295 228	20221156745	1	3	31/01/2022 06:23	31/01/2022 09:30	Interna-Não programada-Meio ambiente-Vento	34500	109	17426	338,4 15
607 2	1	2022	14904	31	283	FB122550 11	20221156792	1	3	31/01/2022 06:36	31/01/2022 12:16	Interna-Não programada-Meio ambiente-Vento	34500	419	11610	2372, 01
607 2	1	2022	14939	1	207	FO121436 09	20221157013	1	3	31/01/2022 06:16	31/01/2022 10:11	Interna-Não programada-Meio ambiente-Descarga Atmosférica	13800	23	13703	89,85 97
607 2	1	2022	14917	1	123	IA122576 58	20221157030	1	3	31/01/2022 07:26	01/02/2022 11:09	Interna-Não programada-Meio ambiente-Vento	13800	2	6257	55,42 72
607 2	1	2022	14918	31	123	ND12218 839	20221157115	1	3	31/01/2022 04:38	31/01/2022 13:43	Interna-Não programada-Meio ambiente-Vento	34500	6	33461	54,46 17
607 2	1	2022	14918	31	123	ND12218 839	20221157115	1	3	31/01/2022 04:38	01/02/2022 00:43	Interna-Não programada-Meio ambiente-Vento	34500	21	33461	421,5 75
607 2	1	2022	14943	31	197	TI1239676 0	20221157126	1	3	31/01/2022 07:42	01/02/2022 05:38	Interna-Não programada-Meio ambiente-Vento	34500	14	14317	306,8 8
607 2	1	2022	14918	31	1	FB212455 67	20221157280	1	3	31/01/2022 08:04	31/01/2022 14:19	Interna-Não programada-Meio ambiente-Vento	220	1	33461	6,253 61
607 2	1	2022	14939	2	352	24000014 49	20221157291	1	3	31/01/2022 08:05	31/01/2022 12:59	Interna-Não programada-Meio ambiente-Vento	220	1	13703	4,884 17



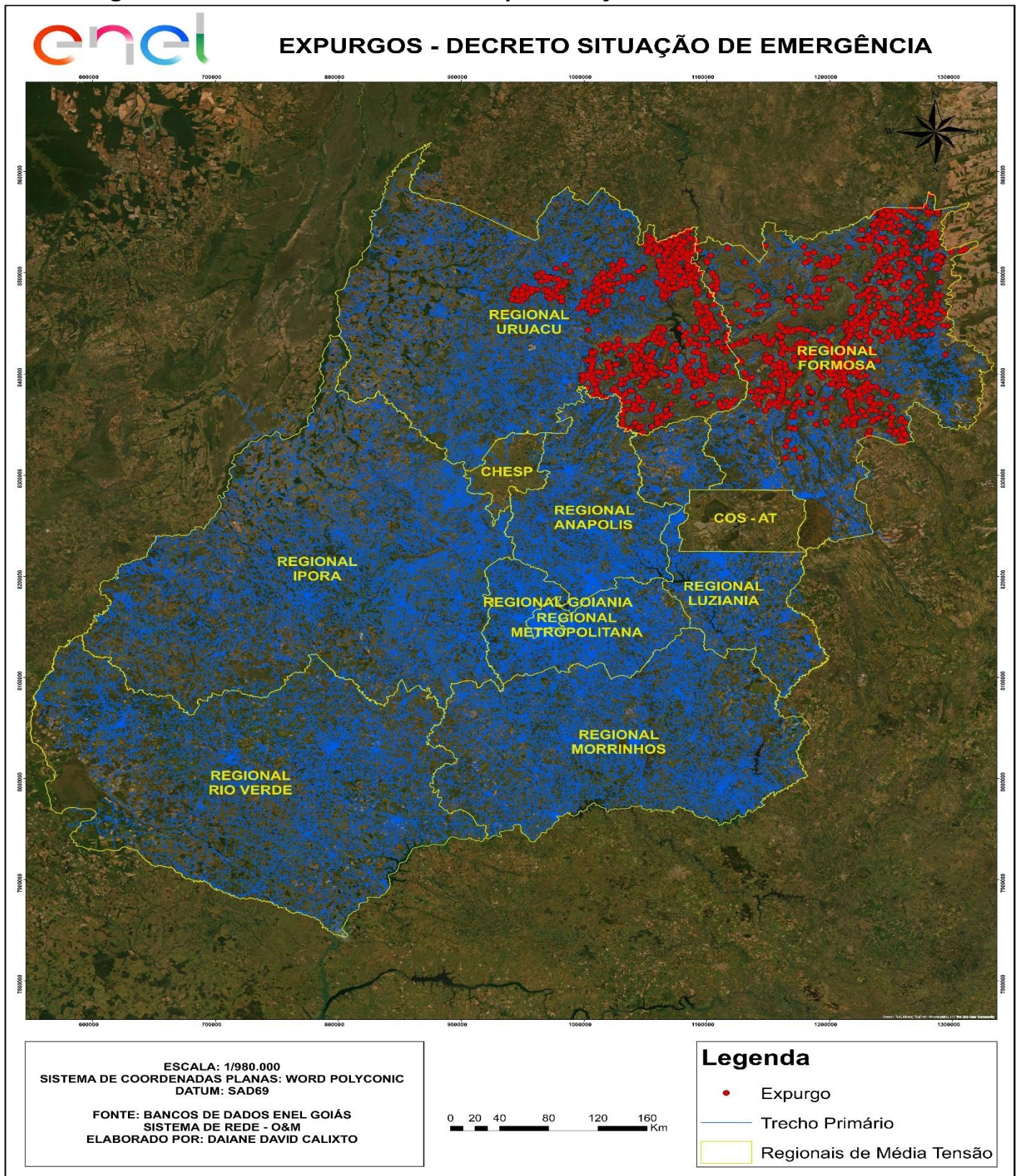
607 2	1	2022	14943	3	197	IH212451 48	20221157315	1	3	31/01/2022 08:09	31/01/2022 16:29	Interna-Não programada-Meio ambiente-Descarga Atmosférica	220	1	14317	8,328 89
607 2	1	2022	14904	32	283	TE123283 81	20221157331	1	3	31/01/2022 08:10	31/01/2022 11:36	Interna-Não programada-Meio ambiente-Descarga Atmosférica	34500	4	11610	13,69 67
607 2	1	2022	14943	3	197	IH120526 24	20221157354	1	3	31/01/2022 06:36	31/01/2022 12:24	Interna-Não programada-Meio ambiente-Árvore ou Vegetação	13800	12	14317	69,44
607 2	1	2022	14873	2	456	NQ12245 209	20221157435	1	3	31/01/2022 07:47	31/01/2022 22:44	Interna-Não programada-Meio ambiente-Vento	13800	10	6222	149,3 89
607 2	1	2022	14904	32	283	CJ123254 18	20221157490	1	3	31/01/2022 06:57	31/01/2022 15:59	Interna-Não programada-Meio ambiente-Descarga Atmosférica	34500	3	11610	27,07 25
607 2	1	2022	14985	31	180	NQ21265 437	20221157515	1	3	31/01/2022 08:31	31/01/2022 11:33	Interna-Não programada-Meio ambiente-Descarga Atmosférica	220	1	24019	3,024 44
607 2	1	2022	14904	34	283	IA213465 39	20221157727	1	3	31/01/2022 08:56	01/02/2022 15:55	Interna-Não programada-Meio ambiente-Vento	220	1	11610	30,97 75
607 2	1	2022	14943	31	197	TI1042762 0	20221157869	1	3	31/01/2022 09:18	31/01/2022 18:10	Interna-Não programada-Meio ambiente-Vento	34500	122	14317	1081, 16
607 2	1	2022	14943	31	197	TI1042762 0	20221157869	1	3	31/01/2022 09:18	31/01/2022 20:38	Interna-Não programada-Meio ambiente-Vento	34500	37	14317	419,1 59
607 2	1	2022	14943	31	197	TI1042762 0	20221157869	1	3	31/01/2022 20:39	31/01/2022 23:51	Interna-Não programada-Meio ambiente-Vento	34500	122	14317	389,6 54
607 2	1	2022	14943	31	197	TI1042762 0	20221157869	1	3	31/01/2022 20:39	01/02/2022 16:40	Interna-Não programada-Meio ambiente-Vento	34500	37	14317	740,6 68
607 2	1	2022	14943	31	197	TI1042762 0	20221157869	1	3	31/01/2022 23:32	31/01/2022 23:44	Interna-Não programada-Meio ambiente-Vento	34500	697	14317	147,1 44
607 2	1	2022	14978	33	216	NQ211141 622	20221157965	1	3	31/01/2022 09:35	31/01/2022 19:51	Interna-Não programada-Meio ambiente-Descarga Atmosférica	220	2	8646	20,50 56
607 2	1	2022	14916	33	76	MA12224 219	20221158008	1	3	31/01/2022 08:34	31/01/2022 11:42	Interna-Não programada-Meio ambiente-Descarga Atmosférica	34500	20	19182	62,56 67
607 2	1	2022	14943	3	197	IH184377 83TS	20221158043	1	3	31/01/2022 07:56	31/01/2022 11:41	Interna-Não programada-Meio ambiente-Árvore ou Vegetação	13800	104	14317	389,5 96
607 2	1	2022	14904	34	283	FB122041 57	20221158516	1	3	31/01/2022 10:11	31/01/2022 14:47	Interna-Não programada-Meio ambiente-Vento	34500	13	11610	59,74 58
607 2	1	2022	14978	1	557	BF213123 86	20221158518	1	3	31/01/2022 11:11	31/01/2022 14:48	Interna-Não programada-Meio ambiente-Descarga Atmosférica	220	1	8646	3,611 94
607 2	1	2022	14943	31	197	TI2123472 2	20221158540	1	3	31/01/2022 11:15	01/02/2022 14:14	Interna-Não programada-Meio ambiente-Descarga Atmosférica	220	1	14317	26,97 25
607 2	1	2022	14985	31	180	NQ21310 324	20221158640	1	3	31/01/2022 11:41	31/01/2022 15:38	Interna-Não programada-Meio ambiente-Vento	220	1	24019	3,945
607 2	1	2022	16494	3	129	NQ21268 704	20221158658	1	3	31/01/2022 11:44	31/01/2022 15:32	Interna-Não programada-Meio ambiente-Descarga Atmosférica	220	1	17426	3,792 22
607 2	1	2022	14918	31	1	FB121432 58	20221158763	1	3	31/01/2022 07:28	31/01/2022 19:21	Interna-Não programada-Meio ambiente-Vento	34500	57	33461	676,8 12
607 2	1	2022	14918	31	1	FB121432 58	20221158763	1	3	31/01/2022 07:28	01/02/2022 02:25	Interna-Não programada-Meio ambiente-Vento	34500	1	33461	18,94 06
607 2	1	2022	14918	31	123	ND12051 336	20221158826	1	3	31/01/2022 11:52	01/02/2022 06:20	Interna-Não programada-Meio ambiente-Descarga Atmosférica	34500	7	33461	129,2 55
607 2	1	2022	14939	1	207	FO121853 09	20221158879	1	3	31/01/2022 12:39	01/02/2022 09:31	Interna-Não programada-Meio ambiente-Descarga Atmosférica	13800	8	13703	166,8 64
607 2	1	2022	14939	1	207	FO121853 09	20221158879	1	3	31/01/2022 12:39	01/02/2022 18:30	Interna-Não programada-Meio ambiente-Descarga Atmosférica	13800	2	13703	59,68 44
607 2	1	2022	14943	3	197	IH123280 91	20221158889	1	3	31/01/2022 06:48	31/01/2022 15:11	Interna-Não programada-Meio ambiente-Descarga Atmosférica	13800	8	14317	66,99 33
607 2	1	2022	14916	33	76	MA21233 196	20221158973	1	3	31/01/2022 13:06	31/01/2022 18:49	Interna-Não programada-Meio ambiente-Descarga Atmosférica	220	1	19182	5,707 22
607 2	1	2022	14943	3	197	IH122451 44	20221159011	1	3	31/01/2022 13:01	31/01/2022 23:35	Interna-Não programada-Meio ambiente-Descarga Atmosférica	13800	6	14317	63,31
607 2	1	2022	14918	31	1	FB123832 42	20221159014	1	3	31/01/2022 13:16	31/01/2022 21:29	Interna-Não programada-Meio ambiente-Vento	34500	1	33461	8,210 56

607 2	1	2022	14873	2	456	NQ12274 797	20221159051	1	3	31/01/2022 13:28	01/02/2022 08:56	Interna-Não programada-Meio ambiente-Vento	13800	2	6222	38,92 89
607 2	1	2022	14916	32	209	SD123465 16	20221159121	1	3	31/01/2022 11:49	31/01/2022 17:16	Interna-Não programada-Meio ambiente-Descarga Atmosférica	34500	1	19182	5,442 22
607 2	1	2022	14904	1	52	38700080 98	20221159138	1	3	31/01/2022 13:46	31/01/2022 18:14	Interna-Não programada-Meio ambiente-Vento	220	1	11610	4,458 61
607 2	1	2022	14918	31	1	FB120449 74RE	20221159553	1	3	31/01/2022 15:23	31/01/2022 21:29	Interna-Não programada-Meio ambiente-Vento	34500	239	33461	1456, 84
607 2	1	2022	14904	31	283	FB123147 07	20221159644	1	3	04/01/2022 09:04	04/01/2022 15:24	Interna-Não programada-Meio ambiente-Vento	34500	49	11610	310,4 29
607 2	1	2022	14904	34	283	FB122528 28	20221159695	1	3	31/01/2022 13:00	31/01/2022 22:18	Interna-Não programada-Meio ambiente-Vento	34500	7	11610	65,08 83
607 2	1	2022	14916	1	343	CJ113974 10	20221159836	1	3	31/01/2022 16:30	01/02/2022 04:15	Interna-Não programada-Meio ambiente-Vento	220	1	19182	11,74 67
607 2	1	2022	16494	31	583	NQ12268 788	20221159931	1	3	31/01/2022 14:37	01/02/2022 09:06	Interna-Não programada-Meio ambiente-Vento	34500	37	17426	683,5 96
607 2	1	2022	14916	32	209	SD211617 92	20221160018	1	3	31/01/2022 17:22	01/02/2022 09:14	Interna-Não programada-Meio ambiente-Descarga Atmosférica	220	1	19182	15,86 17
607 2	1	2022	14904	34	283	FB213302 21	20221160109	1	3	31/01/2022 17:48	31/01/2022 23:03	Interna-Não programada-Meio ambiente-Vento	220	1	11610	5,245 28
607 2	1	2022	14904	32	283	TE123283 81	20221160209	1	3	31/01/2022 18:16	01/02/2022 00:11	Interna-Não programada-Meio ambiente-Vento	34500	5	11610	29,51 81
607 2	1	2022	14943	3	197	IH212362 13	20221160210	1	3	31/01/2022 18:16	01/02/2022 16:16	Interna-Não programada-Meio ambiente-Vento	220	1	14317	21,98 69
607 2	1	2022	14943	3	197	IH212206 84	20221160334	1	3	31/01/2022 18:48	01/02/2022 17:11	Interna-Não programada-Meio ambiente-Descarga Atmosférica	220	1	14317	22,37 61
607 2	1	2022	14904	34	283	FB122041 57	20221160686	1	3	31/01/2022 20:13	01/02/2022 01:59	Interna-Não programada-Meio ambiente-Descarga Atmosférica	34500	13	11610	74,88
607 2	1	2022	14904	31	283	FB112550 18	20221160771	1	3	31/01/2022 20:45	01/02/2022 03:32	Interna-Não programada-Meio ambiente-Vento	220	10	11610	67,70 83
607 2	1	2022	14916	1	76	CH212427 92	20221160824	1	3	31/01/2022 21:05	01/02/2022 10:51	Interna-Não programada-Meio ambiente-Descarga Atmosférica	220	1	19182	13,75 31
607 2	1	2022	14916	31	209	07633	20221161104	1	3	26/01/2022 23:00	26/01/2022 23:04	Interna-Não programada-Meio ambiente-Vento	34500	3036	19182	202,4
607 2	1	2022	14916	1	343	07633	20221161104	1	3	26/01/2022 23:00	26/01/2022 23:04	Interna-Não programada-Meio ambiente-Vento	34500	2537	19182	169,1 33
607 2	1	2022	14916	1	209	07633	20221161104	1	3	26/01/2022 23:00	26/01/2022 23:04	Interna-Não programada-Meio ambiente-Vento	34500	2470	19182	164,6 67
607 2	1	2022	14916	33	76	07633	20221161104	1	3	26/01/2022 23:00	26/01/2022 23:04	Interna-Não programada-Meio ambiente-Vento	34500	1494	19182	99,6
607 2	1	2022	14916	32	209	07633	20221161104	1	3	26/01/2022 23:00	26/01/2022 23:04	Interna-Não programada-Meio ambiente-Vento	34500	1456	19182	97,06 67
607 2	1	2022	16494	31	583	BF104007 25	20221161193	1	3	05/01/2022 20:53	06/01/2022 01:36	Interna-Não programada-Meio ambiente-Vento	34500	129	17426	607,9 84
607 2	1	2022	16494	31	583	BF104007 25	20221161193	1	3	05/01/2022 20:53	06/01/2022 03:52	Interna-Não programada-Meio ambiente-Vento	34500	33	17426	230,0 47
607 2	1	2022	16494	31	583	BF104007 25	20221161193	1	3	05/01/2022 20:53	06/01/2022 05:34	Interna-Não programada-Meio ambiente-Vento	34500	3	17426	26,03 75
607 2	1	2022	16494	31	583	BF104007 25	20221161193	1	3	06/01/2022 03:53	06/01/2022 12:40	Interna-Não programada-Meio ambiente-Vento	34500	14	17426	123,0 76
607 2	1	2022	16494	31	583	BF104007 25	20221161193	1	3	06/01/2022 03:53	06/01/2022 13:03	Interna-Não programada-Meio ambiente-Vento	34500	2	17426	18,34 39
607 2	1	2022	16494	31	583	BF104007 25	20221161193	1	3	06/01/2022 03:53	06/01/2022 14:15	Interna-Não programada-Meio ambiente-Vento	34500	17	17426	176,2 43
607 2	1	2022	14917	1	123	02836114	20221137446	1	3	26/01/2022 23:00	26/01/2022 23:04	Interna-Não programada-Meio ambiente-Vento	34500	6221	6257	376,7 16
607 2	1	2022	14918	1	1	02836114	20221137446	1	3	26/01/2022 23:00	26/01/2022 23:03	Interna-Não programada-Meio ambiente-Vento	34500	5496	33461	276,3 27

607 2	1	2022	14918	2	1	02836114	20221137446	1	3	26/01/2022 23:00	26/01/2022 23:03	Interna-Não programada-Meio ambiente-Vento	34500	1217	33461	61,18 81
607 2	1	2022	14918	32	123	02836114	20221137446	1	3	26/01/2022 23:00	##### ###	Interna-Não programada-Meio ambiente-Vento	34500	1	33461	0,05
607 2	1	2022	14918	1	429	02836114	20221137446	1	3	26/01/2022 23:00	##### ###	Interna-Não programada-Meio ambiente-Vento	34500	95	33461	4,75
607 2	1	2022	14918	33	1	02836114	20221137446	1	3	26/01/2022 23:00	##### ###	Interna-Não programada-Meio ambiente-Vento	34500	254	33461	12,7
607 2	1	2022	14930	35	374	02836114	20221137446	1	3	26/01/2022 23:00	##### ###	Interna-Não programada-Meio ambiente-Vento	34500	263	53461	13,15
607 2	1	2022	14918	32	1	02836114	20221137446	1	3	26/01/2022 23:00	##### ###	Interna-Não programada-Meio ambiente-Vento	34500	424	33461	21,2
607 2	1	2022	14918	2	429	02836114	20221137446	1	3	26/01/2022 23:00	##### ###	Interna-Não programada-Meio ambiente-Vento	34500	545	33461	27,25
607 2	1	2022	14918	1	111	02836114	20221137446	1	3	26/01/2022 23:00	##### ###	Interna-Não programada-Meio ambiente-Vento	34500	546	33461	27,3
607 2	1	2022	14918	1	189	02836114	20221137446	1	3	26/01/2022 23:00	##### ###	Interna-Não programada-Meio ambiente-Vento	34500	1361	33461	68,05
607 2	1	2022	14918	2	499	02836114	20221137446	1	3	26/01/2022 23:00	##### ###	Interna-Não programada-Meio ambiente-Vento	34500	1791	33461	89,55
607 2	1	2022	14918	31	1	02836114	20221137446	1	3	26/01/2022 23:00	##### ###	Interna-Não programada-Meio ambiente-Vento	34500	1914	33461	95,7
607 2	1	2022	14918	1	499	02836114	20221137446	1	3	26/01/2022 23:00	##### ###	Interna-Não programada-Meio ambiente-Vento	34500	3493	33461	174,6 5
607 2	2	2022	14918	31	123	IA120462 95	20221153289	1	3	02/02/2022 15:52	02/02/2022 17:34	Interna-Não programada-Meio ambiente-Vento	34500	3	33566	5,056 67
607 2	2	2022	14918	31	123	IA120462 95	20221153289	1	3	02/02/2022 15:52	02/02/2022 17:47	Interna-Não programada-Meio ambiente-Vento	34500	2	33566	3,830 56
607 2	2	2022	14918	31	123	IA120462 95	20221153289	1	3	02/02/2022 15:52	02/02/2022 17:55	Interna-Não programada-Meio ambiente-Vento	34500	1	33566	2,051 39
607 2	2	2022	14918	31	123	IA120462 95	20221153289	1	3	02/02/2022 15:52	02/02/2022 18:15	Interna-Não programada-Meio ambiente-Vento	34500	1	33566	2,378 89



## 7. Plotagem das Ocorrências conforme a Espacialização das Chuvas



O mapa acima apresenta as redes de média tensão que foram afetadas nesse evento. Tendo em vista que o evento afetou toda a área de concessão da Enel GO, o mapa elaborado engloba toda a rede de distribuição, destacado em azul. No Item 13 consta a imagem acima com maior resolução.

## 8. Clientes Afetados e Impactos Globais

Em análise ao número de clientes interrompidos (CI) nos municípios afetados na área de concessão da ENEL GO, o gráfico abaixo apresenta a atipicidade vivenciada entre os dias 01 de Dezembro de 2021 e 31 de Janeiro de 2022, data esta que, conforme relatório meteorológico emitido por empresa especializada e decretos emitidos por prefeituras e estado de Goiás, a referida concessão passou por um período de condições climáticas de extrema severidade.

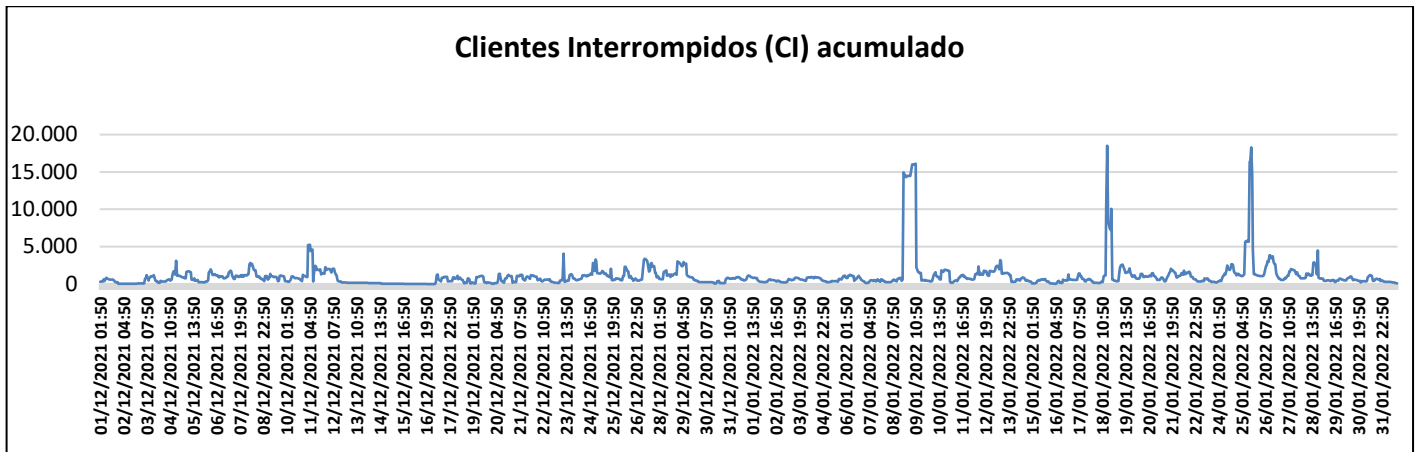
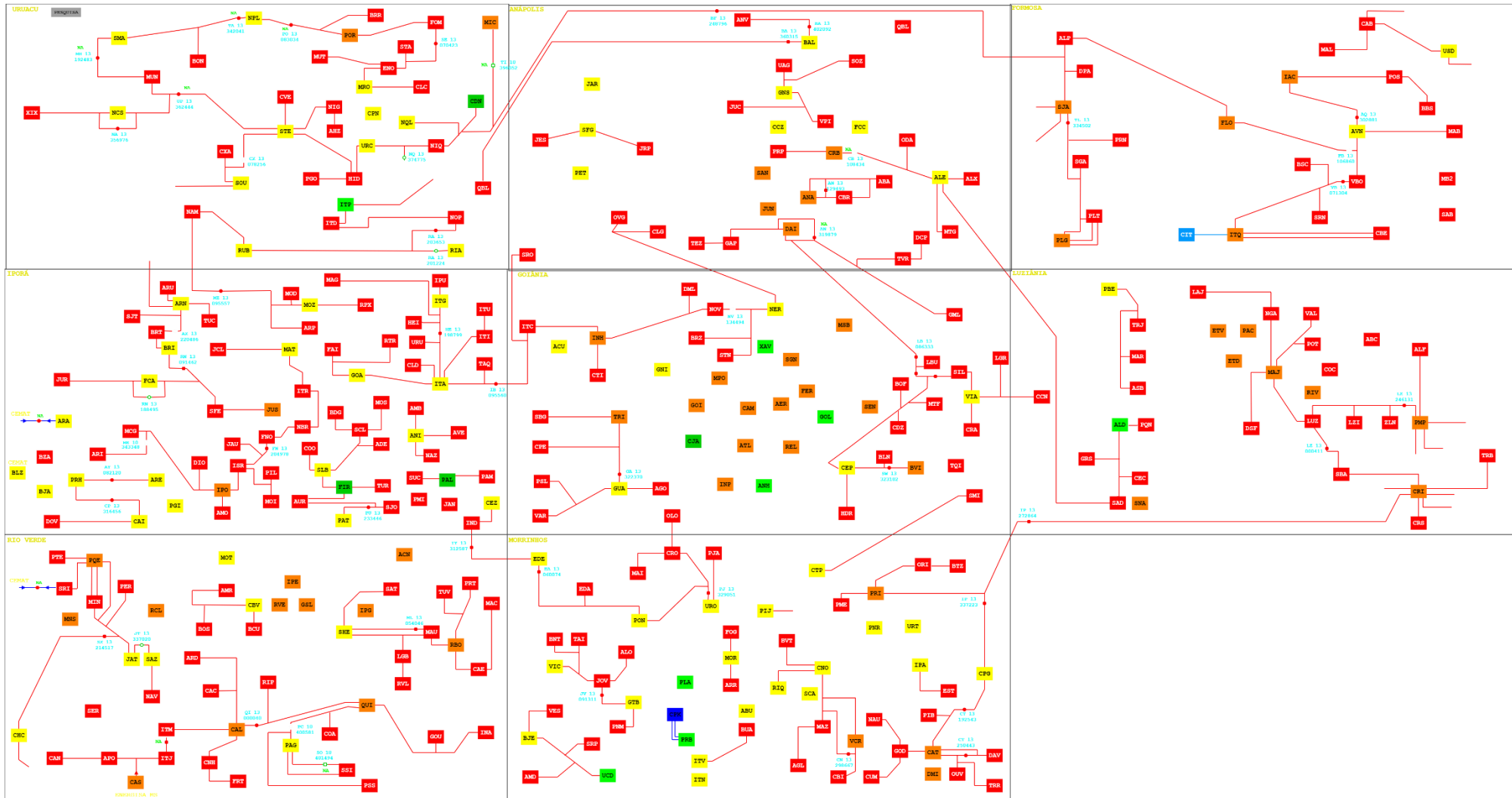


Figura – Clientes Interrompidos x Tempo

O gráfico acima contabiliza o número de consumidores desenergizados pelas ocorrências desse referido relatório em intervalos.



### 9. Diagramas Unifilares

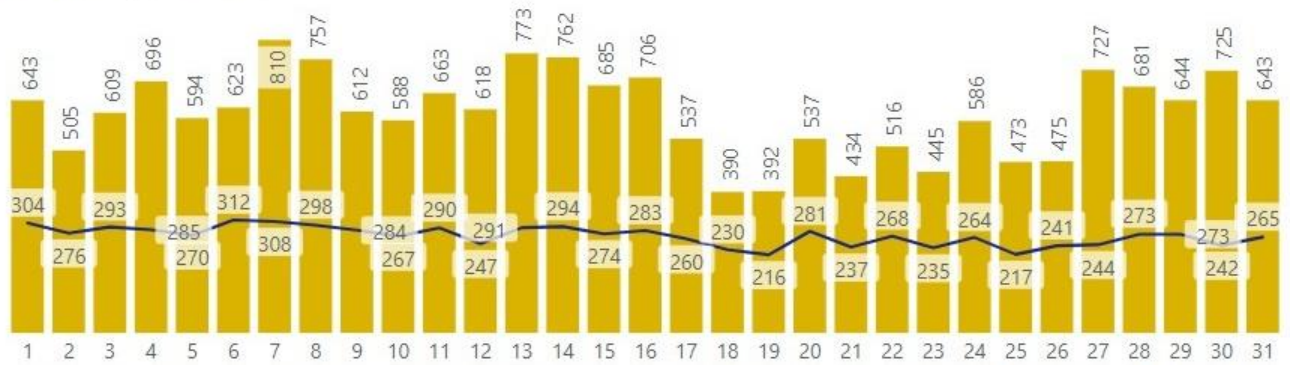


## 10. Demais Evidências

### 10.1. Dados Técnico – Operacionais ENEL GO

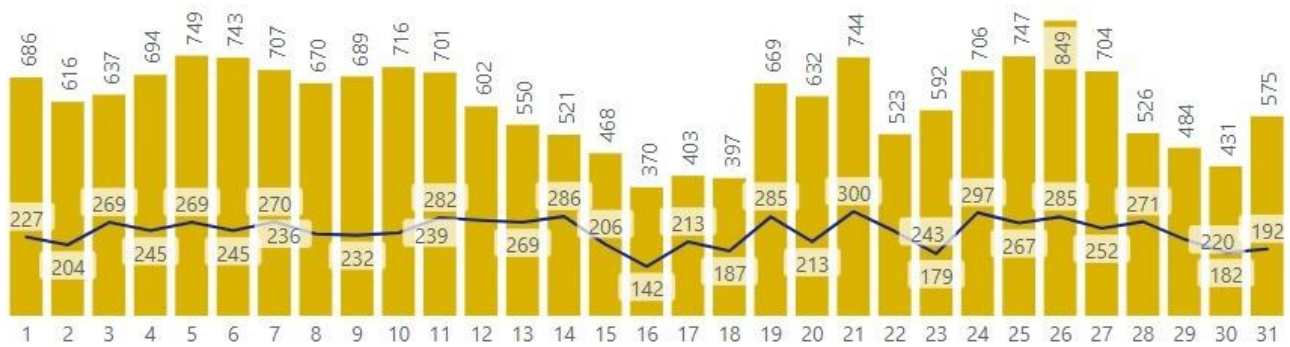
TMAE e OE por Dia - Dezembro 2021

● TMAE ● Contagem de Ocorrências

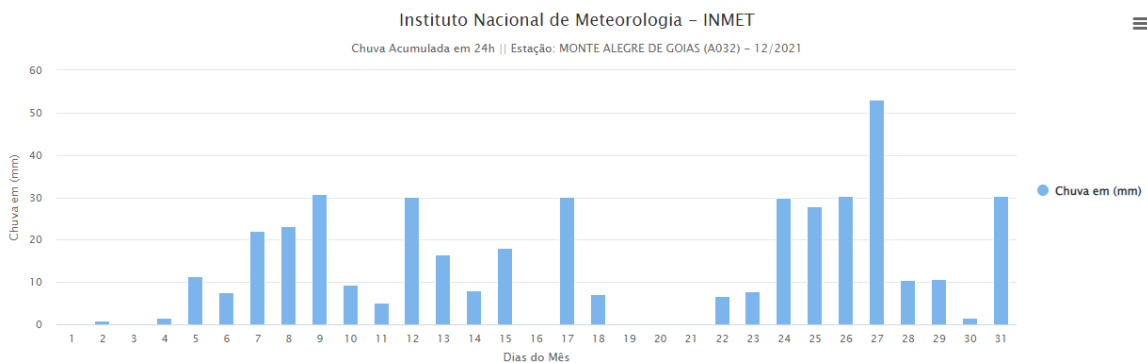


TMAE e OE por Dia - Janeiro 2022

● TMAE ● Contagem de Ocorrências



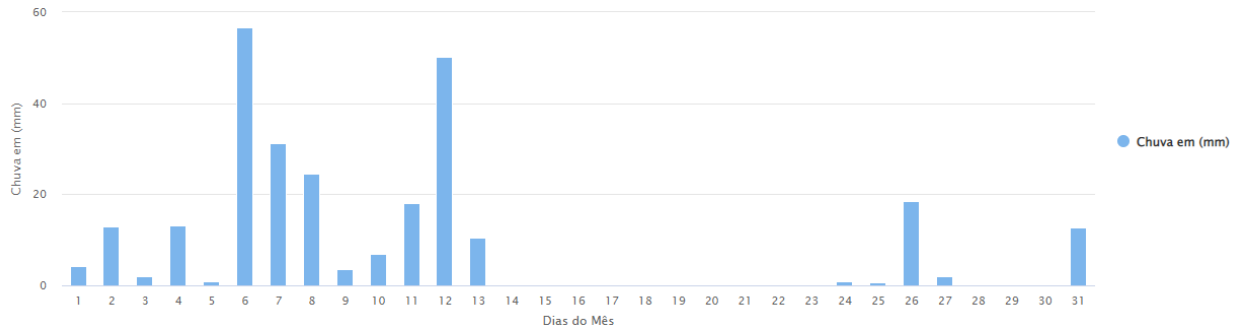
### 10.2. Dados climatológicos pelo INMET





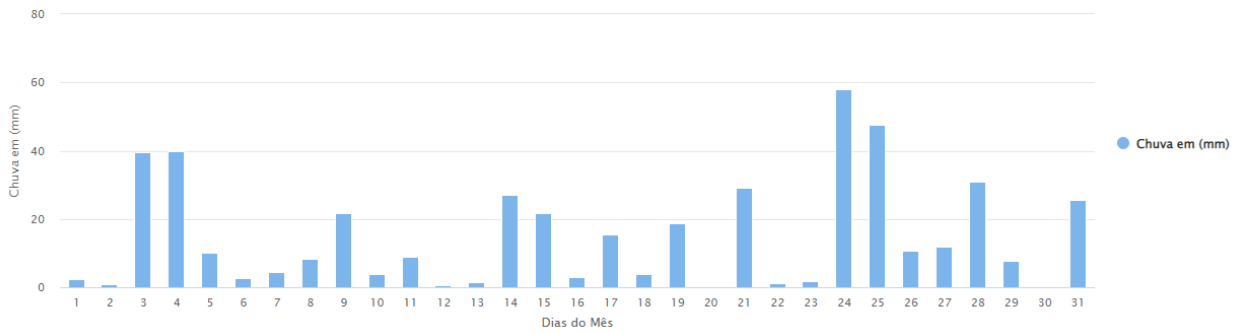
Instituto Nacional de Meteorologia – INMET

Chuva Acumulada em 24h || Estação: MONTE ALEGRE DE GOIAS (A032) – 01/2022



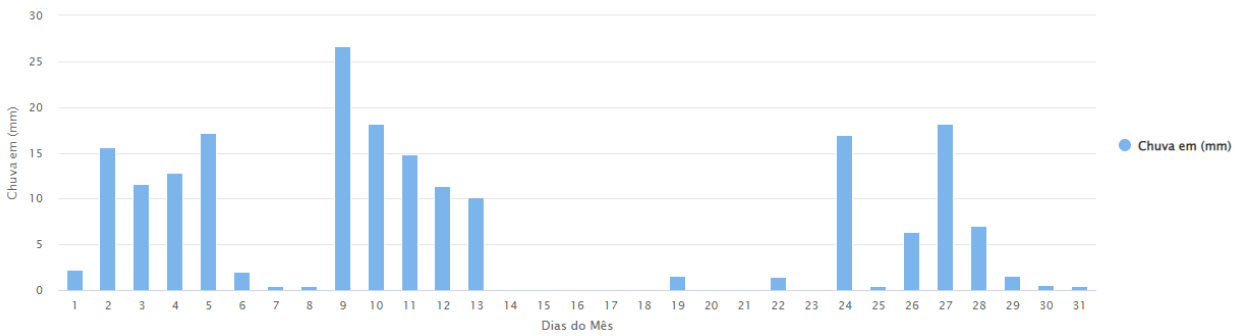
Instituto Nacional de Meteorologia – INMET

Chuva Acumulada em 24h || Estação: ALTO PARAISO DE GOIAS (A024) – 12/2021



Instituto Nacional de Meteorologia – INMET

Chuva Acumulada em 24h || Estação: ALTO PARAISO DE GOIAS (A024) – 01/2022



### 10.3. Demais Evidências

## Chuva forte abre crateras, causa alagamentos e derruba pontes em cidades de Goiás

Prefeitura de Niquelândia decretou estado de calamidade. Carro ficou destruído após cair em cratera em Alto Paraíso de Goiás.



Cratera se abre e interdita parte de rodovia em Teresina de Goiás

<https://g1.globo.com/go/goias/noticia/2021/12/25/chuva-forte-abre-crateras-causa-alagamentos-e-derruba-pontes-em-cidades-de-goias.ghtml>

## Chuva isola mais de mil famílias na Chapada dos Veadeiros

Com fortes temporais, estradas ficaram alagadas na região; previsão é de mais chuva

Cerca de mil famílias estão isoladas na região da Chapada dos Veadeiros, em Goiás, devido às fortes chuvas que atingem o nordeste do estado há cerca de 40 dias. Nesta quarta-feira (29/12), uma mulher grávida de 36 semanas teve que ser resgatada de helicóptero, na comunidade Kalunga do Vão do Moleque em Cavalcante, pelo Corpo de Bombeiros para ficar perto do atendimento médico.

<https://www.correiobraziliense.com.br/brasil/2021/12/4974248-chuva-isola-mais-de-mil-familias-na-chapada-dos-veadeiros.html>

# Vídeos mostram enchente na região da Chapada dos Veadeiros (GO)

Casas foram destruídas pela força da água, estradas caíram no abismo, bar e pontes ficaram submersos. Cidade de Cavalcante ficou destruída

Rede Kalunga Comunicações



<https://www.metropoles.com/brasil/videos-mostram-enchente-na-regiao-da-chapada-dos-veadeiros-go>

## Goiás: chuvas em Cavalcante deixam 400 famílias desabrigadas

*Operação de ajuda foi montada para distribuição de cestas e cobertores*



*Publicado em 29/12/2021 - 13:03 Por Luciano Nascimento - Repórter da Agência Brasil - Brasília*

Cerca de 400 famílias foram afetadas pelas fortes chuvas que caíram nos últimos dias no município de Cavalcante, em Goiás. De acordo com o governo estadual, as chuvas provocaram alagamento e destruíram pontes, deixando muitos desabrigados e isolados. Uma operação de ajuda foi montada e cerca de 600 cobertores e 600 cestas básicas serão entregues nos próximos dias às famílias atingidas pelas chuvas.

<https://agenciabrasil.ebc.com.br/geral/noticia/2021-12/goias-chuvas-em-cavalcante-deixam-400-familias-desabrigadas#:~:text=Cerca%20de%20400%20fam%C3%ADlias%20foram,deixando%20muitos%20desabrigados%20e%20isolados.>

# Cerca de 1 mil famílias estão ilhadas após estragos causados durante chuvas na região da Chapada dos Veadeiros, em Goiás

Prefeituras de Cavalcante e Monte Alegre de Goiás decretaram calamidade pública. Comunidades quilombolas estão com as casas e lavouras debaixo d'água.



Prefeitura de Cavalcante decreta calamidade após estragos causados pela chuva

<https://g1.globo.com/go/goias/noticia/2021/12/27/cerca-de-1-mil-familias-estao-ilhadas-apos-estragos-causados-durante-chuvas-na-regiao-da-chapada-dos-veadeiros-em-goias.ghtml>



**Rodovia**

## Chuva provoca cratera e interdita GO-118, que dá acesso à Chapada dos Veadeiros

domingo 26 dezembro 2021 7:50 --- Por Marcos Aurélio Silva ---

Local já provocou acidente com um carro e deixou três feridos



As chuvas dos últimos dias provocaram uma cratera na GO-118, entre Alto Paraíso e Teresina de Goiás, na Chapada dos Veadeiros. O buraco engoliu uma das faixas de rolamento da rodovia, em um trecho sem duplicação. O problema foi identificado no fim da tarde da última sexta-feira, 24, perto da fazenda Qualipeixe.

<https://www.jornalopcao.com.br/ultimas-noticias/chuva-provoca-cratera-e-interdita-go-118-que-da-acesso-a-chapada-dos-veadeiros-371111/>

## Chuvas caem por mais de 24 horas seguidas e “castigam” Goiás; veja fotos

*Niquelândia já declarou situação de calamidade pública após alagamentos e pontes arrastadas por enxurradas. Outras diversas regiões sofreram danos graves.*



Chuvvas causam destruição em Goiás.

<https://www.g5news.com.br/geral/chuvas-caem-por-mais-de-24-horas-seguidas-e-castiga-goias-veja-fotos/164985>

## Vale da Lua é tomado por água após fortes chuvas na região da Chapada dos Veadeiros; vídeo

Força da água modificou o cenário que antes era formado por pequenos poços e cachoeiras. Guia turístico informou que nível da água está 10 vezes acima do normal; local foi fechado para banhistas.



Vale da Lua é tomado por água após fortes chuvas na região da Chapada dos Veadeiros

<https://g1.globo.com/go/goias/noticia/2022/01/04/vale-da-lua-e-tomado-por-agua-apos-fortes-chuvas-na-regiao-da-chapada-dos-veadeiros-video.ghtml>

## Flores de Goiás decreta situação de emergência após ter 300 famílias isoladas por causa das chuvas intensas

Centenas de pessoas ainda seguem ilhadas no nordeste de Goiás. Bombeiros já distribuíram 2 mil cestas básicas.



Bombeiros levam água a moradores isolados em comunidades de Cavalcante

<https://g1.globo.com/go/goias/noticia/2022/01/03/flores-de-goias-decreta-situacao-de-emergencia-apos-ter-300-familias-isoladas-por-caoa-das-chuvas-intensas.ghtml>

## Casa fica submersa após dias de chuva em Flores de Goiás; vídeo

Imagens do alto mostram local 'antes e depois' que o nível do Rio Paranã aumentou. Outras cidades do nordeste goiano também enfrentam problemas por causa do tempo na região.





Parte da pista da GO-118 deve ser liberada ainda nesta semana, em Cavalcante

<https://g1.globo.com/go/goias/noticia/2022/01/06/casa-fica-submersa-apos-dias-de-chuva-em-flores-de-goias-video.ghtml>

## Regiões Norte e Nordeste de Goiás seguem com chuvas intensas nesta semana

14 cidades decretaram estado de calamidade

04.01.22 - 18:12

Tweetar Share 0



(FOTO: REPRODUÇÃO VIA WHATSAPP)

<https://www.aredacao.com.br/noticias/161695/regioes-norte-e-nordeste-de-goias-seguem-com-chuvas-intensas-nesta-semana>

# Chuvas: Goiás tem 15 cidades em emergência; Chapada sofre alagamentos

Além de perder casas e plantações, moradores de comunidades ilhadas estão enfrentando aumento de casos de dengue e Covid-19

Thalys Alcântara, Felipe Torres

05/01/2022 2:35, atualizado 04/01/2022 20:15

📁 Arquivo pessoal



<https://www.metropoles.com/brasil/chuvas-goias-tem-15-cidades-em-emergencia-chapada-sofre-alagamentos>

# Chuvas causam transtornos e afastam turistas em Cavalcante, na Chapada

Chuvas estão afetando turismo na região de Cavalcante (GO), Chapada dos Veadeiros, com fechamento de hotéis, pontos turísticos e cachoeiras



Fortes chuvas que atingem Cavalcante (GO), na Chapada dos Veadeiros, isolaram moradores—Reprodução

<https://www.metropoles.com/brasil/chuvas-causam-transtornos-e-afastam-turistas-em-cavalcante-na-chapada>

## Centenas de famílias estão isoladas há quase 1 mês, e casas ameaçam cair em Cavalcante após fortes chuvas

Ao todo, 198 casas estão comprometidas. Com os primeiros dias sem chuvas, estradas estão sendo arrumadas para facilitar acesso da Defesa Civil e envio de doações.

<https://g1.globo.com/go/goias/noticia/2022/01/21/centenas-de-familias-estao-isoladas-ha-quase-1-mes-e-casas-ameacam-cair-em-cavalcante-apos-fortes-chuvas.ghtml>



## Força-tarefa atua no amparo a vítimas das chuvas em Faina

Equipe coordenada pela secretária de Meio Ambiente e Desenvolvimento Sustentável, Andréa Vulcanis, realiza distribuição de cestas de alimentos, medicamentos e água potável a moradores isolados em Flores de Goiás, Nova Roma, Cavalcante e Teresina de Goiás. Missão é visitar todos os municípios goianos em situação de emergência. OVG reforça estoque de kits de alimentos



<https://www.goias.gov.br/servico/33-meio-ambiente/126574-for%C3%A7a-tarefa-atua-no-amparo-a-v%C3%ADtimas-das-chuvas-em-faina>

# Em Goiás, 2.500 famílias estão isoladas por causa das chuvas

Alimentos e remédios estão sendo transportados pelo Corpo de Bombeiros de helicóptero e canoas

JR NA TV  
05/01/2022 - 21H49

COMPARTILHE:



<https://noticias.r7.com/jr-na-tv/videos/em-goias-2500-familias-estao-isoladas-por-causa-das-chuvas-05012022>



Enchentes em Goiás: 15 cidades estão em situação de emergência



Enchentes em Goiás: 15 cidades estão em situação de emergência





Enchentes em Goiás: 15 cidades estão em situação de emergência



Enchentes em Goiás: 15 cidades estão em situação de emergência

<https://www.youtube.com/watch?v=WjL4NDhs5rc>

**Municípios alagados**

## 15 minutos de chuva alagam ruas e casas na Cidade de Goiás

sexta-feira 07 janeiro 2022 20:14 ✎ Por Redação ✎

**Até a tarde desta sexta-feira, 7, a GO-164 que leva à Sanclerlândia, ainda se encontrava sob fortes chuvas**



15 minutos de chuva alagam ruas e casas na Cidade de Goiás | Foto: Vídeos/reprodução

**Gabriela Macêdo**

**Marcela Guimarães**

Apenas 15 minutos de chuvas ocorridas nesta quinta-feira, 6, foram suficientes para alagar ruas e casas da Cidade de Goiás. Atualmente, no estado, pelo menos 16 municípios já decretaram situação de emergência devido aos estragos causados pela chuva – especialmente nas regiões Centro, Nordeste e Norte de Goiás. Na cidade de Goiás, vídeos registrados por moradores mostra a água invadindo comércios e casas do Centro Histórico e de bairros.

<https://www.jornalopcao.com.br/ultimas-noticias/15-minutos-de-chuva-alagam-ruas-e-casas-na-cidade-de-goias-373126/>

# Chuvas fazem rios transbordarem, ponte ser arrastada, derrubam parede de casa e alagam pasto com gado, em Goiás; vídeos

Pelo menos 16 cidades estão em situação de emergência. Regiões norte e central do estado são as mais afetadas.

Por Vitor Santana, g1 Goiás

11/01/2022 08h47 · Atualizado há 2 meses



Chuvas fazem rios transbordarem, ponte ser arrastadas e casa ter parede derrubada

<https://g1.globo.com/go/goias/noticia/2022/01/11/chuvas-fazem-rios-transbordarem-ponte-ser-arrastada-derrubam-parede-de-casa-e-alagam-pasto-com-gado-videos.ghtml>

## Goiás enfrenta fortes chuvas e 15 cidades decretam situação de emergência

Goiás é mais um dos estados brasileiros que está enfrentando problemas com a grande quantidade de chuvas que acometeu diferentes regiões do Brasil nas últimas semanas. Segundo o governo do estado, 15 municípios estão em situação de emergência até agora.

Na lista, estão as cidades de Alto Paraíso de Goiás, Colinas do Sul, Teresina de Goiás, Cavalcante, Monte Alegre de Goiás, Campos Belos, Divinópolis de Goiás, São Domingos, Iaciara, Formoso, Niquelândia, São João d'Aliança., Guarani de Goiás, Flores de Goiás e, mais recentemente, Nova Roma.

<https://noticias.uol.com.br/cotidiano/ultimas-noticias/2022/01/12/chuvas-goias.htm%E2%80%8B>



## Município de Iaciara

Evidência de impedimento de atendimento - OE 109506 – 23/12/2021



Vídeo


Angela Priscilla CSC Campos Belos

Angela Priscilla CSC Campos Belos

0:14 Vídeo

OE: 109506 - Equipe 814007 informou impossibilidade de atendimento pois a chuva está engrossando e aumentando o nível da água, nem mesmo com o trator é possível atravessar pois o nível da água está muito alto.

18:36



## Município de Cavalcante

Evidência de impedimento de atendimento - OE 113783 - 24/12/2021



Vídeo



### OE 116483 - Monte Alegre de Goiás (26/12/2021)



18/0 Evidências do pessoal do Kalunfa 08:57



### Município de Monte Alegre de Goiás

Evidência de impedimento de atendimento - OE 115682 – 24/12/2021



Vídeo



### Município de Monte Alegre de Goiás

Evidência de impedimento de atendimento - OE 128079 – 28/12/2021



Vídeo



18/02/2022

20

### Município de Monte Alegre de Goiás

Evidência de impedimento de atendimento - OE 140748 – 30/12/2021





## Município de Monte Alegre de Goiás

Evidência de impedimento de atendimento - OE 145757 – 31/12/2021



Video – Travessias para atendimento feito por canoa

## Município de Divinópolis de Goiás

Evidência de impedimento de atendimento - OE 119341 – 25/12/2021



18/02/2022

10:49



Evidências OE-119341 equipe

30

## Município de Nova Roma

Evidência de impedimento de atendimento - OE 123892 – 27/12/2021



OE:123892  
 TEMPO: 37H55M  
 DATA: 27/12/2021  
 CLIENTES: 71  
 MUNICIPIO: NOVA ROMA  
 DEFETO: POSTE ABALROADO  
 SITUAÇÃO: EQUIPES 814007 E 914008  
 ALOÇADAS  
 OBS: EQUIPES AINDA AGUARDANDO NÍVEL DA ÁGUA PARA TENTAR ATRAVESSAR.  
 PREVISÃO: SEM PREVISÃO

Encaminhada


Ocorrência 123892, o rio continua cheio sem possibilidade de atravessar o Rio, comunidade junto com o Prefeito não está permitindo que o caminhão saia do Local CAMINHAO PRESO

15:54 ✓

Vídeo



Vídeo



## Município de Flores de Goiás

Evidência de impedimento de atendimento - OE 115491 – 24/12/2021



Oc115491 tentamos mais não conseguimos chegar até na chave porque a estradinha não passa tem muita água

## Município de Flores de Goiás

Evidência de impedimento de atendimento - OE 127113 – 27/12/2021



Vídeo




## Município de Flores de Goiás

Evidência de impedimento de atendimento - OE 127245 – 27/12/2021



Vídeo



### Município de Flores de Goiás

Evidência de impedimento de atendimento - OE 124914 – 27/12/2021




Rodovia Interditada

.....

### Município de São Domingos

Evidência de impedimento de atendimento - OE 126074 – 27/12/2021





### Município de São João d'Aliança

Evidência de impedimento de atendimento - OE 109921 – 23//12/2021



### Município de São João d'Aliança

Evidência de impedimento de atendimento - OE 14696 – 24//12/2021



Vídeo



### Município de São João d'Aliança

Evidência de impedimento de atendimento - OE 115142 – 24//12/2021



Vídeo



### Município de São João d'Aliança

Evidência de impedimento de atendimento - OE 123640 - 26/12/2021



Vídeo



### Município de São João d'Aliança

Evidência de impedimento de atendimento - OE 123640 - 26/12/2021



Vídeo



BR-20 Alvorada do Norte

### Município de São João d'Aliança

Evidência de impedimento de atendimento - OE 123640 - 26/12/2021



Vídeo

Balsa entre Campos Belos e Iaciara Inoperante



## Município de Campo Belos

Evidência de impedimento de atendimento - OE 132191 – 28/12/201



OE-132191



Vídeo



Poste caído e cabo partido, dificuldade de acesso para caminhão, equipe deslocando com poste de fibra para ver possibilidade de atendimento

77

## Município de Campo Belos

Evidência de impedimento de atendimento - OE 132191 – 28/12/201



### Município de Niquelândia

Evidência de impedimento de atendimento – OE 2021-12/124917 – 27/12/2021



### Município de Niquelândia

Evidência de impedimento de atendimento – OE 2021-12/132378 – 28/12/2021



Ponte que dava acesso a localidade foi levada pelas águas das chuvas.



### Município de Água Fria de Goiás

Evidência de impedimento de atendimento - OE 2022-01/027904 – 07/01/2022



### Município de Campos Belos

Evidência de impedimento de atendimento - OE 2022-01/002911 – 01/1/2022



## Município de Campos Belos

Evidência de impedimento de atendimento - OE 2022-01/035565 – 08/01/2022



Vídeo

## Município de Flores de Goiás

Evidência de impedimento de atendimento - OE 2022-01/002913 – 01/01/2022



Vídeo

## Município de Flores de Goiás


Evidência de impedimento de atendimento - OE 2022-01/06614 – 02/01/2022



Vídeo

## Município de Flores de Goiás

Evidência de impedimento de atendimento - OE 2022-01/007749 – 03/04/2022



## Município de Flores de Goiás

Evidência de impedimento de atendimento - OE 2022-01/008210 – 03/01/2022



## Município de Flores de Goiás

Evidência de impedimento de atendimento - OE 2022-01/017717 – 05/01/2022



Vídeo



## Município de Flores de Goiás

Evidência de impedimento de atendimento - OE 2022-01/023159 – 06/01/2022



## Município de Flores de Goiás

Evidência de impedimento de atendimento - OE 2022-01/027972 – 07/01/2022



### Município de Flores de Goiás


Evidência de impedimento de atendimento - OE 2022-01/028857 – 07/01/2022



Vídeo

### Município de Flores de Goiás

Evidência de impedimento de atendimento – OE 2022-01/037610 – 09/01/2022



Vídeo

## Município de Flores de Goiás

Evidência de impedimento de atendimento – OE 2022-01/038335 – 09/01/2022



Vídeo

## Município de Flores de Goiás

Evidência de impedimento de atendimento – OE 2022-01/067624 – 15/01/2022



### Município de Flores de Goiás

Ocorrência Emergencial 2022-01/124142 – 25/01/2022



### Município de Formosa

Evidência de impedimento de atendimento - OE 2022-01/004360 - 02/01/2022





### Município de Formosa

Evidência de impedimento de atendimento - OE 2022-01/033044 – 08/01/2022




### Município de Formosa

Evidência de impedimento de atendimento - OE 2022-01/036616 e 2022-01/037005– 09/01/2022



## Município de Formosa

Evidência de impedimento de atendimento - OE 2022-01/039034 – 09/01/2022



Vídeo

## Município de Formosa

Evidência de impedimento de atendimento - OE 2022-01/039392 – 09/01/2022



Vídeo




### Município de Formosa

Evidência de impedimento de atendimento - OE 2022-01/141242 – 29/01/2022



### Município de Formosa

Evidência de impedimento de atendimento - OE 2022-01/141242 – 29/01/2022



Vídeo



Vídeo



Vídeo

### Município de Posse

Evidência de impedimento de atendimento - OE 2022-01/118633 – 24/01/2022



### Município de São João D'Aliança

Evidência de impedimento de atendimento - OE 2022-01/012932 – 04/01/2022



Vídeo

### Município de São João D'Aliança

Evidência de impedimento de atendimento - OE 2022-01/025581 – 06/09/2022





### Município de São João D'Aliança

Evidência de impedimento de atendimento - OE 2022-01/009446 – 03/04/2022



Vídeo



### Município de São João D'Aliança

Evidência de impedimento de atendimento - OE 2022-01/009144 – 03/01/2022




## Município de São João D'Aliança

Evidência de impedimento de atendimento - OE 2022-01/014985 – 04/01/2022



## Município de São João D'Aliança

Evidência de impedimento de atendimento - OE 2022-01/041887 – 10/01/2022



Vídeo

## Município de São João D'Aliança

Evidência de impedimento de atendimento - OE 2022-01/075179 – 17/01/2022





### Município de São João D'Aliança

Evidência de impedimento de atendimento - OE 2022-01/132063 – 26/01/2022



### Município de São João D'Aliança

Evidência de impedimento de atendimento - OE 2022-01/133194 – 26/01/2022






### Município de São João da Aliança

Ocorrência Emergencial 2022-01/048895 – 11/01/2022



### Município de São João da Aliança

Ocorrência Emergencial 2022-01/123063 – 26/01/2022



### Município de São João da Aliança

Ocorrência Emergencial 2022-01/123235 – 25/01/2022



### Município de São Domingos

Evidência de impedimento de atendimento - OE 2022-01/001743 – 01/01/2022



Vídeo

08



### Município de São Domingos

Evidência de impedimento de atendimento - OE 2022-01/002403 – 01/01/2022



### Município de São Domingos

Ocorrência Emergencial 2022-01/059315 – 13/01/2022



### Município de Vila Boa

Evidência de impedimento de atendimento - OE 2022-01/012408 – 04/01/2022



### Município de Vila Boa

Evidência de impedimento de atendimento - OE 2022-01/033904 – 09/01/2022



Vídeo



### Município de Vila Boa

Evidência de impedimento de atendimento - OE 2022-01/036704 – 09/01/2022



Vídeo

### Município de Vila Boa

Evidência de impedimento de atendimento - OE 2022-01/036747 – 09/01/2022



**Município de Vila Boa**

Evidência de impedimento de atendimento - OE 2022-01/042890 – 10/01/2022



**Município de Vila Boa**

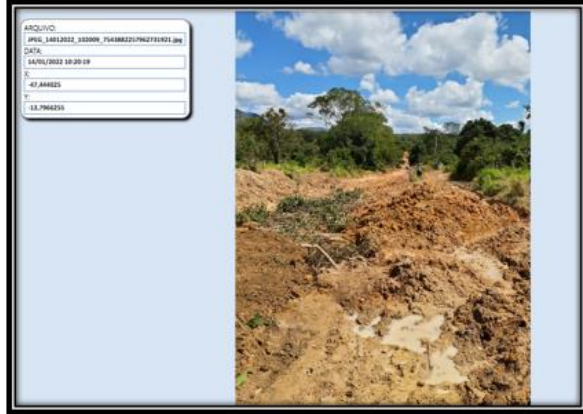
Ocorrência Emergencial 2022-01/059097 – 15/01/2022





### Município de Cavalcante

Ocorrência Emergencial 2022-01/056379 – 12/01/2022



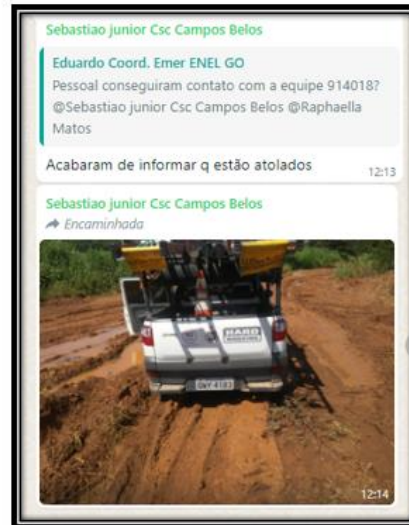
### Município de Cavalcante

Ocorrência Emergencial 2022-01/139589 – 27/01/2022



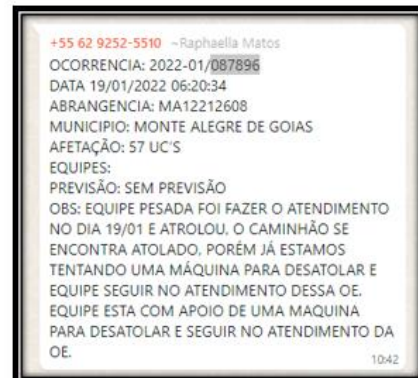
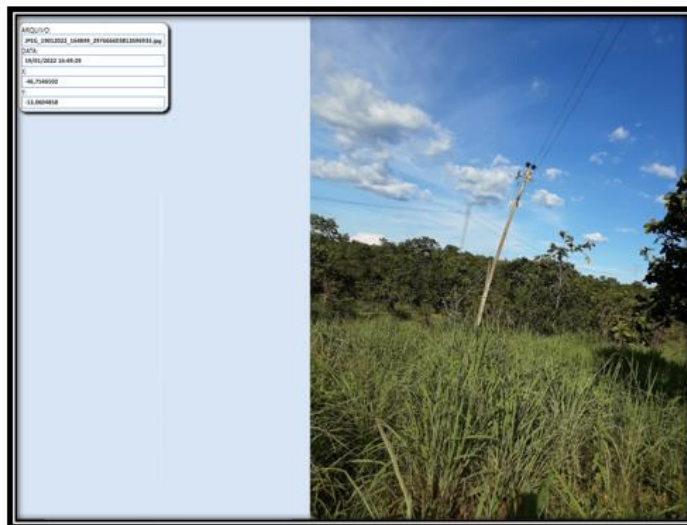
## Município de Guarani de Goiás

Ocorrência Emergencial 2022-01/076774 – 17/01/2022



## Município de Guarani de Goiás

Ocorrência Emergencial 2022-01/076774 – 17/01/2022



## Município de Iaciara

Ocorrência Emergencial 2022-01/153289 – 30/01/2022



## 11. Decretos



### ESTADO DE GOIÁS

#### DECRETO Nº 10.022, DE 3 DE JANEIRO DE 2022

Altera o Decreto nº [10.018](#), de 29 de dezembro de 2021, que declara situação de emergência nos municípios de Alto Paraíso de Goiás, Colinas do Sul, Teresina de Goiás, Cavalcante, Monte Alegre de Goiás, Campos Belos, Divinópolis de Goiás, São Domingos, Iaciara, Formoso, Niquelândia, São João d'Aliança, Guarani de Goiás e Flores de Goiás, no Estado de Goiás, em razão dos desastres classificados e codificados como Chuvas Intensas (COBRADE 1.3.2.1.4), e revoga o Decreto nº [10.012](#), de 27 de dezembro de 2021.

O **GOVERNADOR DO ESTADO DE GOIÁS**, no uso das atribuições constitucionais e legais, com fundamento no inciso IV do art. 37 da [Constituição do Estado de Goiás](#), na Lei federal nº 12.340, de 1º de dezembro de 2010, no inciso VII do art. 7º da Lei federal nº 12.608, de 10 de abril de 2012, no Decreto federal nº 7.257, de 4 de agosto de 2010, na Instrução Normativa nº 36, de 4 de dezembro de 2020, e tendo em vista o que consta do Processo nº 202100011038674,

#### **DECRETA:**

Art. 1º A ementa do Decreto nº [10.018](#), de 29 de dezembro de 2021 passa a vigorar com a seguinte alteração:



“Declara situação de emergência nos municípios de Alto Paraíso de Goiás, Colinas do Sul, Teresina de Goiás, Cavalcante, Monte Alegre de Goiás, Campos Belos, Divinópolis de Goiás, São Domingos, Iaciara, Formoso, Niquelândia, São João d’Aliança, Guarani de Goiás, Flores de Goiás e Nova Roma, no Estado de Goiás, em razão dos desastres classificados e codificados como Chuvas Intensas (COBRADE 1.3.2.1.4), e revoga o Decreto nº 10.012, de 27 de dezembro de 2021.”(NR)

Art. 2º O Decreto nº [10.018](#), de 29 de dezembro de 2021 passa a vigorar com a seguinte alteração:

“Art. 1º Fica declarada a situação de emergência provocada por desastre em decorrência das chuvas intensas (COBRADE 1.3.2.1.4) nos municípios de Alto Paraíso de Goiás, Colinas do Sul, Teresina de Goiás, Cavalcante, Monte Alegre de Goiás, Campos Belos, Divinópolis de Goiás, São Domingos, Iaciara, Formoso, Niquelândia, São João d’Aliança, Guarani de Goiás, Flores de Goiás e Nova Roma a partir do dia 25 de dezembro, que os assolaram e lhes causaram sérios danos e prejuízos.

.....  
(NR)

Art. 3º Este Decreto entra em vigor na data de sua publicação.

Goiânia, 3 de janeiro de 2022; 134º da República.

RONALDO CAIADO  
Governador do Estado

Este texto não substitui o publicado [no Suplemento do D.O de 03/01/2022](#)

**ESTADO DE GOIÁS****DECRETO Nº 10.018, DE 29 DE DEZEMBRO DE 2021**

Declara situação de emergência nos municípios de Alto Paraíso de Goiás, Colinas do Sul, Teresina de Goiás, Cavalcante, Monte Alegre de Goiás, Campos Belos, Divinópolis de Goiás, São Domingos, Iaciara, Formoso, Niquelândia, São João d'Aliança, Guarani de Goiás e Flores de Goiás, no Estado de Goiás, em razão dos desastres classificados e codificados como Chuvas Intensas (COBRADE 1.3.2.1.4), e revoga o Decreto nº 10.012, de 27 de dezembro de 2021.

O **GOVERNADOR DO ESTADO DE GOIÁS**, no uso das atribuições constitucionais e legais, com fundamento no inciso IV do art. 37 da [Constituição do Estado de Goiás](#), na Lei federal nº 12.340, de 1º de dezembro de 2010, no inciso VII do art. 7º da Lei federal nº 12.608, de 10 de abril de 2012, no Decreto federal nº 7.257, de 4 de agosto de 2010, na Instrução Normativa nº 36, de 4 de dezembro de 2020, e tendo em vista o que consta do Processo nº 202100011038674,

**DECRETA:**

Art. 1º Fica declarada a situação de emergência provocada por desastre em decorrência das chuvas intensas (COBRADE 1.3.2.1.4) nos municípios de Alto Paraíso de Goiás, Colinas do Sul, Teresina de Goiás, Cavalcante, Monte Alegre de Goiás, Campos Belos, Divinópolis de Goiás, São



Domingos, Iaciara, Formoso, Niquelândia, São João d'Aliança, Guarani de Goiás e Flores de Goiás a partir do dia 25 de dezembro, que os assolaram e lhes causaram sérios danos e prejuízos.

Parágrafo único. A declaração de situação de emergência é eficaz apenas quanto aos municípios goianos comprovadamente afetados pelo desastre.

Art. 2º O pagamento das despesas referentes às obras de reparos, às intervenções emergenciais e à manutenção das rodovias em decorrência da situação de emergência descrita no art. 1º deste Decreto poderá ser excepcionado da ordem cronológica das obrigações relativas ao fornecimento de bens, serviços, obras e serviços de engenharia.

Art. 3º Em decorrência das disposições do art. 1º deste Decreto, os órgãos do Sistema Nacional de Proteção e Defesa Civil - SINPDEC sediados neste Estado ficam autorizados a prestar apoio suplementar aos municípios afetados pela situação de emergência.

Art. 4º Confirma-se a mobilização do Sistema Nacional de Proteção e Defesa Civil no âmbito do Estado de Goiás para prestar apoio complementar aos municípios atingidos, mediante articulação com todos os setores do Governo estadual e o Comando de Operações de Defesa Civil do Corpo de Bombeiros Militar do Estado de Goiás.

Art. 5º Com base no inciso IV do art. 24 da Lei federal nº 8.666, de 21 de junho de 1993, sem prejuízo das restrições da Lei Complementar nº 101, de 4 de maio de 2000 (Lei de Responsabilidade Fiscal), ficam dispensados de licitação os contratos de aquisição de bens necessários às atividades de resposta ao desastre, de prestação de serviços e de obras relacionadas à reabilitação dos cenários dos desastres, desde que possam ser concluídas no prazo máximo de 180 (cento e oitenta) dias consecutivos e ininterruptos, a partir da caracterização da emergência, vedada a prorrogação dos contratos.

Art. 6º Fica revogado o [Decreto nº 10.012](#), de 27 de dezembro de 2021.

Art. 7º Este Decreto entra em vigor na data de sua publicação e deve vigorar pelo prazo máximo de 180 (cento e oitenta) dias.

Goiânia, 29 de dezembro de 2021; 133º da República.

RONALDO CAIADO  
Governador do Estado

Este texto não substitui o publicado no [D.O de 30/12/2021](#)

DECRETO Nº 320/2021

MUTUNÓPOLIS/GO, 27 DE DEZEMBRO DE 2021.



Rangiely Oliveira Costa  
 Secretária do Controle Interno  
 Decreto 111/2021

"DECLARA SITUAÇÃO DE EMERGÊNCIA EM TODO O TERRITÓRIO DO MUNICÍPIO DE MUTUNÓPOLIS/GO, AFETADO SOB O CÓDIGO COBRADE 1.3.2.1.4 - TEMPESTADE LOCAL/CONVECTIVA-CHUVAS INTENSAS, CONFORME IN/MDR 036/2020 E DA OUTRAS PROVIDÊNCIAS."

O PREFEITO MUNICIPAL DE MUTUNÓPOLIS, Estado de Goiás, no uso de suas atribuições e nos termos da Lei Orgânica Municipal,

**CONSIDERANDO** as chuvas intensas registradas nos dias 23, 24 e 25 de Dezembro de 2021;

**CONSIDERANDO** que em decorrência de danos ocorridos em Pontes, Bueiros e Estradas do Município;

**DECRETA**

**Art. 1º** - Fica declarada Situação de Emergência no município de Mutunópolis/GO, em virtude do desastre classificado e codificado como Tempestade local/Convectiva - Chuvas Intensas - **COBRADE 1.3.2.1.4**, conforme IN/MDR Nº 36/2020, de 04 de dezembro de 2020, ocorrido nos dias 23, 24 e 25 de Dezembro de 2021.

**Art. 2º** - Fica autorizada a mobilização de todos os órgãos municipais para atuarem sob a coordenação da Secretaria Municipal de Obras e Serviços Urbanos, nas ações de resposta ao desastre e reabilitação do cenário e reconstrução.

LUIZ MARTINS DE OLIVEIRA  
 Prefeito Municipal

**Art. 3º** - Com base no inciso IV do artigo 24 da Lei nº **8.666** de 21 de junho de 1993, sem prejuízo das restrições da Lei de Responsabilidade Fiscal (LC **101/2000**), ficam dispensados de licitação os contratos de aquisição de bens necessários às atividades de resposta aos desastres, de prestação de serviços e de obras relacionadas com a reabilitação dos cenários dos desastres, desde que possam ser concluídas no prazo máximo de 90 (noventa) dias consecutivos e ininterruptos, contados a partir da caracterização do desastre, vedada, a prorrogação dos contratos.

**Art. 4º** - Determino que seja comunicado ao Governo Federal e Governo Estadual a situação do município.

**Art. 5º** Este Decreto entra em vigor na data de sua assinatura e terá vigência pelo prazo de 90 (noventa) dias, não podendo ser prorrogado.

**REGISTRE-SE, PUBLIQUE-SE E CUMPRA-SE.**

**Gabinete do Prefeito Municipal de Mutunópolis/GO**, aos 27 (vinte e sete) dias do mês de dezembro de 2021.



**LUIZ MARTINS DE OLIVEIRA**

Prefeito Municipal

**LUIZ MARTINS DE OLIVEIRA**  
— Prefeito Municipal —



INTERNA

**DECRETO Nº 795, DE 29 DE DEZEMBRO DE 2021**

*Declara Situação de Emergência/Calamidade Pública no Município de Minaçu e dá outras providências.*

O PREFEITO DE MINAÇU, no uso de suas atribuições legais previstas na Lei Orgânica do Município de MINAÇU,

**CONSIDERANDO** as fortes chuvas que atingiram o Município nessas últimas semanas com média muito superior à prevista para esta época do ano e que a previsão do tempo dos próximos dias também é de muita chuva, conforme se observa do sítio eletrônico [weather.com](http://weather.com)<sup>1</sup>;

**CONSIDERANDO** que essas chuvas causaram transtornos de grandes proporções, como noticiado nos veículos de mídia estadual<sup>2</sup>;

**CONSIDERANDO** que em consequência deste desastre, resultaram os danos materiais e os prejuízos econômicos, sociais e até ambientais, conforme descrito no laudo técnico;

**CONSIDERANDO** que há relatos, fotos e vídeos que comprovam danos aos seguintes locais: ponte dois de junho próximo da rodovia GO 132, na direção do assentamento Água Quente, assentamento Roberto Martins e região do Biboco; região do Lindomar Barbudo; região da Noite Negra, perto do toro; região da Fazenda Jusla; região do Rio São José; região do córrego calado às margens da rodovia GO 132; Região do Rio Cana Brava; Região do Rio Mucambão; e outros;

**CONSIDERANDO** que o município está em alerta laranja<sup>3</sup> onde o INMET publica aviso que “em: 29/12/2021 11:00. Chuva entre 30 e 60 mm/h ou 50 e 100 mm/dia, ventos intensos (60-100 km/h). Risco de corte de energia elétrica, queda de galhos de árvores, alagamentos e de descargas elétricas. Em caso de rajadas de vento: (não se abrigue debaixo de árvores, pois há risco de queda e descargas elétricas e não estacione veículos próximos a torres de transmissão e placas de propaganda) Se possível, desligue aparelhos elétricos e quadro geral de energia. Obtenha mais informações junto à Defesa Civil (telefone 199) e ao Corpo de Bombeiros (telefone 193).”

**CONSIDERANDO** que o Município está disponibilizando todo o aparato disponível para minimizar os efeitos do desastre, bem como para assistência e socorro aos afetados;

**CONSIDERANDO** a existência de parecer técnico favorável à declaração de Situação de Emergência/Calamidade Pública;

**DECRETA:**

<sup>1</sup> <https://weather.com/pt-BR/clima/mensalmente/1/Mina%C3%A7u-Goi%C3%A1s?canonicalCityId=f05e82b1747e75f2f13bdf991ee9ded5309458b6be898ee11cb66da728e151698>;

<sup>2</sup> <https://opopular.com.br/noticias/cidades/chuva-provoca-enchente-de-c%C3%B3rrego-e-alaga-50-casas-em-mina%C3%A7u-1.1418117>;

<https://globoplay.globo.com/v/10111594/>;

<sup>3</sup> <https://portal.inmet.gov.br/>;





INTERNA

**Art. 1º.** Fica declarada Situação de Emergência/Calamidade Pública nas áreas do município afetadas pelas chuvas.

**§ Único.** A situação de anormalidade é válida para as áreas comprovadamente afetadas pelo desastre.

**Art. 2º.** Autoriza-se a mobilização de todos os órgãos municipais para atuarem sob a Coordenação da Secretaria de Infraestrutura e Transporte, nas ações de resposta ao desastre e reabilitação do cenário e reconstrução.

**Art. 3º.** Autoriza-se a convocação de voluntários e funcionários públicos para reforçar as ações de resposta ao desastre e realização de campanhas de arrecadação de recursos junto à comunidade, com o objetivo de facilitar as ações de assistência à população afetada pelo desastre, sob a Coordenação da Secretaria de Infraestrutura e Transporte.

**Art. 4º.** De acordo com o estabelecido nos incisos XI e XXV do artigo 5º da Constituição Federal, autoriza-se as autoridades administrativas e os agentes de defesa civil, diretamente responsáveis pelas ações de resposta aos desastres, em caso de risco iminente, a penetrar nas casas, para prestar socorro ou para determinar a pronta evacuação das mesmas e usar da propriedade, inclusive particular, em circunstâncias que possam provocar danos ou prejuízos ou comprometer a segurança de pessoas, instalações, serviços e outros bens públicos ou particulares, assegurando-se ao proprietário indenização ulterior, caso o uso da propriedade provoque danos à mesma.

**§ Único.** Será responsabilizado o agente da defesa civil ou autoridade administrativa que se omitir de suas obrigações, relacionadas com a segurança global da população.

**Art. 5º.** De acordo com o inciso IV do artigo 24 da Lei nº 8.666 de 21.06.1993, sem prejuízo das restrições da Lei de Responsabilidade Fiscal (LC 101/2000), em situação emergência, se necessário, ficam dispensados de licitação os contratos de aquisição de bens necessários às atividades de resposta ao desastre, de prestação de serviços e de obras relacionadas com a reabilitação dos cenários dos desastres, desde que possam ser concluídas no prazo máximo de cento e oitenta dias consecutivos e ininterruptos, contados a partir da caracterização do desastre, vedada a prorrogação dos contratos.

**Art. 6º.** De acordo com o artigo 167, § 3º da CF/88, é admitida ao Poder Público a abertura de crédito extraordinário para atender a despesas imprevisíveis e urgentes;

**Art. 7º.** De acordo com a Lei nº 101, de 04 de maio de 2000, ao estabelecer normas de finanças públicas voltadas para a responsabilidade na gestão fiscal, permite abrandamento de prazos ou de limites por ela fixados, conforme art. 65.

**Art. 8º.** Este Decreto tem validade por 180 (cento e oitenta) dias e entra em vigor na data de sua publicação.

GABINETE DO PREFEITO DE MINAÇU, aos 29 dias do mês de dezembro de 2021.

**CARLOS ALBERTO SILVA LEREIRA**  
Prefeito de Minaçu

PREFEITURA MUNICIPAL DE MINAÇU  
AV. AMAZONAS, Nº 295, CENTRO | CEP:76.450-000 | (62) 3379-1020/1021  
E-mail: [prefeitura@minacu.go.gov.br](mailto:prefeitura@minacu.go.gov.br) | [www.minacu.go.gov.br](http://www.minacu.go.gov.br)





**PREFEITURA  
DE CAVALCANTE**

Gabinete do Prefeito

**DECRETO Nº 312, DE 25 DE DEZEMBRO DE 2021**



Declara estado de calamidade pública em razão de chuvas e dá outras providências.

**O PREFEITO DE CAVALCANTE**, no uso da atribuição que lhe confere o art. 64, *caput*, inciso III, da Lei Orgânica;

CONSIDERANDO as constantes chuvas que tem atingido o Município nos últimos vinte dias e a ocorrência de desastres relacionados ao volume de chuvas como quedas de pontes, deslizamento de terras, inundações;

CONSIDERANDO que é urgente a necessidade de resposta a estes desastres naturais

CONSIDERANDO o padrão evolutivo do desastre ocasionado pelas enchentes, que já ocasionou quedas de pontes, deslizamentos de terra que tem prejudicado o tráfego nas estradas municipais;

CONSIDERANDO a intensificação da quebra da situação de normalidade;

CONSIDERANDO a ampliação dos danos e prejuízos ocasionados pelo referido desastre;

CONSIDERANDO o número de famílias que estão isoladas e o iminente aumento de idêntica situação;

CONSIDERANDO que o acesso ao Município em razão do rompimento de trecho da GO-118 entre os Teresina de Goiás e Alto Paraíso de Goiás no dia 24/12/2021 e que esta é a única via de acesso asfaltado ao Município,

CONSIDERANDO a intensificação da quebra da situação de normalidade e da rotina das famílias atingidas pelo volume de chuvas, bem como os impactos negativos causados no sistema de transporte, na saúde pública, afetando a integridade e a incolumidade da população;

CONSIDERANDO o disposto na Lei Federal nº 12.340, de 1º de dezembro de 2010, que dispõe sobre as transferências de recursos da União aos



PREFEITURA  
DE CAVALCANTE

Gabinete do Prefeito

órgãos e entidades dos Estados, Distrito Federal e Municípios para a execução de ações de prevenção em áreas de risco de desastres e de resposta e de recuperação em áreas atingidas por desastres e sobre o Fundo Nacional para Calamidades Públicas, Proteção e Defesa Civil; e dá outras providências;

CONSIDERANDO o disposto no inciso VI, do art. 8º, da Lei Federal nº 12.608, de 10 de abril de 2012, que institui a Política Nacional de Proteção e Defesa Civil - PNPDEC; dispõe sobre o Sistema Nacional de Proteção e Defesa Civil - SINPDEC e o Conselho Nacional de Proteção e Defesa Civil - CONPDEC;

CONSIDERANDO que compete ao Município a preservação do bem estar da população e das atividades socioeconômicas das regiões atingidas por eventos adversos, bem como a adoção imediata das medidas que se fizerem necessárias para, em regime de cooperação, combater situações emergenciais;

CONSIDERANDO que as fortes chuvas que atingiram o Município nos últimos dias resultaram em enchentes e deslizamentos em encostas que colocam em risco inúmeras habitações, expondo a risco de morte considerado contingente de pessoas, além de danos materiais, ambientais e prejuízos econômicos, o que denota situação necessária à declaração de Estado de Calamidade Pública;

CONSIDERANDO o flagrante interesse público da situação;

CONSIDERANDO finalmente, o esgotamento da capacidade do Município de Cavalcante de arcar com o imenso ônus causado pela ocorrência e magnitude deste evento;

#### **DECRETA:**

Art. 1º Fica declarada a existência de situação anormal por intempérie natural provocada pelas fortes chuvas, perfazendo alto índice pluviométrico, afetando várias áreas do Município, nos últimos dias, caracterizado, assim, o Estado de Calamidade Pública.

§ 1º A situação de anormalidade é válida apenas para as áreas comprovadamente afetadas pelas intempéries de que trata o "caput".



PREFEITURA  
DE CAVALCANTE

Gabinete do Prefeito

§ 2º Fica autorizada a mobilização do Sistema Nacional de Defesa Civil, no âmbito do Município, sob a coordenação da Comissão Municipal de Defesa Civil - COMDEC e o desencadeamento do Plano Emergencial de Resposta aos Desastres, adequado à situação de que trata este Decreto.

§ 3º Fica autorizada a mobilização de todos os órgãos municipais para atuarem nas ações de respostas necessárias a minimizar os efeitos causados pelas chuvas.

Art. 2º Ficam dispensados de licitação, na forma do inciso IV, do art. 24, da Lei federal nº 8.666, de 21 de junho de 1993, que regulamenta o art. 37, inciso XXI, da Constituição Federal, institui normas para licitações e contratos da Administração Pública e dá outras providências, sem prejuízo das restrições da Lei Complementar nº 101, de 04 de maio de 2000, que estabelece normas de finanças públicas voltadas para a responsabilidade na gestão fiscal e dá outras providências, os contratos de aquisição de bens necessários às atividades de resposta à enchente, de prestação de serviços e de obras relacionadas com a reabilitação dos cenários causados pela chuva, desde que possam ser concluídas no prazo máximo de cento e oitenta dias consecutivos e ininterruptos.

Art. 3º Todas as secretarias municipais formarão o comitê de crise.

§ 1º. Compete ao comitê o estudo e direcionamento das políticas públicas voltadas a preservação da vida, minimização de danos a particulares e a bens públicos, sendo responsáveis, no prazo de cinco dias, o planejamento das ações a serem realizadas.

§ 2º. Cada secretaria designará um servidor para compor o comitê de crise, este servidor ficará à disposição da comissão para trabalhar as soluções emergências que demandam a situação de calamidade pública.

§ 3º. Identificada a situação de risco de morte a particulares, a comissão através da coordenadoria da defesa civil, notificará o morador para deixar o imóvel imediatamente, caso o particular resista poderá ser requisitada a força policial para ajudar na remoção.

Art. 4º Este Decreto entra em vigor na data de sua publicação, produzindo os seus efeitos pelo prazo de 90 (noventa) dias.




**PREFEITURA  
DE CAVALCANTE**

Gabinete do Prefeito


Parágrafo único. O prazo de vigência deste Decreto pode ser prorrogado até completar um máximo de 180 (cento e oitenta) dias.

Gabinete do Prefeito de Cavalcante, 25 de dezembro de 2021.

  
**VILMAR SOUZA COSTA**  
Prefeito de Cavalcante

	<p style="text-align: center;"><b>ESTADO DE GOIÁS</b> <b>MUNICÍPIO DE TERESINA DE GOIÁS</b> <b>SECRETARIA MUNICIPAL DE ADMINISTRAÇÃO</b> <b>GABINETE DO PREFEITO</b></p> <p style="text-align: center;">Praça Tiradentes, n. 43, Centro, Teresina de Goiás-Go. Fone: (62) 3467-1140. <a href="http://www.teresinadegoias.go.gov.br">www.teresinadegoias.go.gov.br</a></p>
---	---

**DECRETO Nº 110/2021.**

**CERTIDÃO DE PUBLICAÇÃO**  
Certifico que uma via des-  
documento foi afixada na sala  
da Prefeitura Municipal de  
Teresina de Goiás.  
Em: 27 / 12 / 2021  
  
Assinatura e Carimbo

Teresina de Goiás, 28 de dezembro de 2021

**"DECLARA ESTADO DE CALAMIDADE PÚBLICA NO  
MUNICÍPIO DE TERESINA DE GOIÁS-GO,  
COMPROMETIDO PELO ELEVADO VOLUME  
DE CHUVAS, E DÁ OUTRAS PROVIDÊNCIAS."**

O PREFEITO DA CIDADE DE TERESINA DE GOIAS-GO, no uso das atribuições que lhe são conferidas pelo Lei Orgânica do Município, e;

**CONSIDERANDO** que o nível do Rio Paranã em Teresina de Goiás, atingiu, alto nível causa enormes transtornos e situação de perigo à inúmeras famílias que já se encontram em estado de perigo;

**CONSIDERANDO** o padrão evolutivo do desastre ocasionado pelas enchentes do Rio Paranã e seus afluentes, que já ocasionou desbarrancamentos de trecho de estradas vicinais e alagamento de inúmeras casas;

**CONSIDERANDO** a intensificação da quebra da situação de normalidade;



**CONSIDERANDO** a ampliação dos danos e prejuízos ocasionados pelo referido desastre;

**CONSIDERANDO** o crescente número de famílias que estão sendo retiradas de suas casas e o iminente aumento de idêntica situação;



1



**CONSIDERANDO** a intensificação da quebra da situação de normalidade e da rotina das famílias atingidas pela enchente, bem como os impactos negativos causados no sistema de transporte, na saúde pública e na segurança global, afetando a integridade e a incolumidade da população;

**CONSIDERANDO** o disposto na Lei federal nº 12.340, de 1º de dezembro de 2010, que dispõe sobre as transferências de recursos da União aos órgãos e entidades dos Estados, Distrito Federal e Municípios para a execução de ações de prevenção em áreas de risco de desastres e de resposta e de recuperação em áreas atingidas por desastres e sobre o Fundo Nacional para Calamidades Públicas, Proteção e Defesa Civil e dá outras providências;

**CONSIDERANDO** o disposto no inciso VI, do art. 8º, da Lei Federal nº 12.608, de 10 de abril de 2012, que institui a Política Nacional de Proteção e Defesa Civil - PNPDEC; dispõe sobre o Sistema Nacional de Proteção e Defesa Civil - SINPDEC e o Conselho Nacional de Proteção e Defesa Civil - CONPDEC;

**CONSIDERANDO** que compete ao Município a preservação do bem estar da população e das atividades socioeconômicas das regiões atingidas por eventos adversos, bem como a adoção imediata das medidas que se fizerem necessárias para, em regime de cooperação, combater situações emergenciais;



2





**CONSIDERANDO** que as fortes chuvas que atingiram o Município nos últimos dias resultaram em enchentes e deslizamentos em encostas que colocam em risco inúmeras habitações, expondo a risco de morte considerado contingente de pessoas, além de danos materiais, ambientais e prejuízos econômicos, o que denota situação necessária à declaração de Estado de Calamidade Pública;

**CONSIDERANDO** que a garantia da vida humana é prioritária em situações como essa, somado ao fato de que existem inúmeras famílias já desabrigadas e com perdas consideráveis em seu patrimônio pessoal;

**CONSIDERANDO** o flagrante interesse público da situação;

**CONSIDERANDO**, finalmente, o exaurimento da capacidade do Município de Teresina de Goiás, de arcar com o imenso ônus causado pela ocorrência e magnitude deste evento;

**DECRETA:**

**Art. 1º** Fica declarada a existência de situação anormal por intempérie natural provocada pelas fortes chuvas, perfazendo alto índice pluviométrico, afetando várias áreas da Cidade, nos últimos dias, caracterizado, assim, o Estado de Calamidade Pública no Município de Teresina de Goiás.

§ 1º A situação de anormalidade é válida apenas para as áreas comprovadamente afetadas pelas intempéries de que trata o "caput".





§ 2º Fica autorizada a mobilização do Sistema Nacional de Defesa Civil, no âmbito do Município, sob a coordenação da Comissão Municipal de Defesa Civil - COMDEC e o desencadeamento do Plano Emergencial de Resposta aos Desastres, adequado à situação de que trata este Decreto.

§ 3º Fica autorizada a mobilização de todos os órgãos municipais para atuarem nas ações de respostas necessárias a minimizar os efeitos causados pelas chuvas.

**Art. 2º** Ficam dispensados de licitação, na forma do inciso IV, do art. 24, da Lei federal nº 8.666, de 21 de junho de 1993, que regulamenta o art. 37, inciso XXI, da Constituição Federal, institui normas para licitações e contratos da Administração Pública e dá outras providências, sem prejuízo das restrições da Lei Complementar nº 101, de 04 de maio de 2000, que estabelece normas de finanças públicas voltadas para a responsabilidade na gestão fiscal e dá outras providências, os contratos de aquisição de bens necessários às atividades de resposta à enchente, de prestação de serviços e de obras relacionadas com a reabilitação dos cenários causados pela chuva, desde que possam ser concluídas no prazo máximo de cento e oitenta dias consecutivos e ininterruptos.

**Art. 3º** Todas as secretarias municipais formarão o comitê de crise.

§ 1º. Compete ao comitê o estudo e direcionamento das políticas públicas voltadas a preservação da vida, minimização de danos a particulares e a bens públicos, sendo responsáveis, no prazo de cinco dias, o planejamento das ações a serem realizadas.





§ 2º. Cada secretaria designará um servidor para compor o comitê de crise, este servidor ficará à disposição da comissão para trabalhar as soluções emergências que demandam a situação de calamidade pública.

§ 3º. Identificada a situação de risco de morte a particulares, a comissão através da coordenadoria da defesa civil, notificará o morador para deixar o imóvel imediatamente, caso o particular resista poderá ser requisitada a força policial para ajudar na remoção.

**Art. 4º** Este Decreto entra em vigor na data de sua publicação, produzindo os seus efeitos pelo prazo de 90 (noventa) dias.

Parágrafo único. O prazo de vigência deste Decreto pode ser prorrogado até completar um máximo de 180 (cento e oitenta) dias.

**GABINETE DO PREFEITO MUNICIPAL DE TERESINA DE GOIAS, AOS 28 DIAS DO MÊS DE DEZEMBRO DE 2021.**

  
**KLEVERTON BARBOSA DE MELLO (Mano)**  
Prefeito Municipal

REGISTRE-SE,  
PUBLIQUE-SE,  
CUMPRE-SE.



---

**DECRETO Nº 175/2021, DE 31 DE DEZEMBRO DE 2021**

"Declara Situação de Emergência no âmbito do Município de Campos Belos - GO no perímetro urbano e zona rural, em decorrência das fortes chuvas na região, e dá outras providências."

O PREFEITO DO MUNICÍPIO DE CAMPOS BELOS, Estado de Goiás, Pablo Giovanni Moreira Batista, no exercício de suas atribuições funcionais, assim conferidas pela Constituição Federal e pela Lei Orgânica do Município,

CONSIDERANDO que a administração pública, enquanto meio de consecução da satisfação do bem comum deve atuar com estrita observância dos seus princípios regentes, notadamente, aqueles com assento constitucional: legalidade, impessoalidade, moralidade, publicidade e eficiência;

CONSIDERANDO que compete ao Município a preservação do bem estar da população, e das atividades socioeconômicas das regiões atingidas por eventos adversos, bem como a adoção imediata das medidas que se fizerem necessárias para combater as situações emergenciais;

CONSIDERANDO que a situação de emergência é caracterizada pelo reconhecimento, pelo Poder Público, de situação anormal, provocada por fatores adversos, cujo desastre tenha causado danos superáveis pela comunidade afetada.

CONSIDERANDO as fortes chuvas que assolam a região do Município de Campos Belos-GO;

CONSIDERANDO o Decreto nº 10.018 de 29 de dezembro de 2021 do Governo do Estado de Goiás;

CONSIDERANDO a impossibilidade do Poder Executivo Municipal em realizar os reparos e manutenções necessárias nas vias urbanas, estradas vicinais e pontes em decorrência das fortes chuvas no Município;

CONSIDERANDO que a precipitação excessiva no perímetro urbano poderá se estender, com previsão de novos temporais;



**CONSIDERANDO** que a infraestrutura urbana do Município ainda não conta com um sistema plenamente eficiente de drenagem e, por esta razão, os danos causados pelas enxurradas são expressivamente amplificados;

**DECRETA:**

**Art. 1º** - Fica **DECLARADA** a **SITUAÇÃO DE EMERGÊNCIA e URGÊNCIA** no Município de Campos Belos-GO, em decorrência das chuvas intensas (COBRADE 1.3.2.1.4) que assolam a Região do Município.

**Art. 2º** - Em decorrência da Situação de Emergência, ficam dispensados de licitação em caráter emergencial, na forma do inciso IV, do artigo 24 da Lei Federal nº 8.666/93, as aquisições de bens e serviços necessários ao atendimento de situação que possa ocasionar prejuízo ou comprometer a segurança de pessoas, obras, serviços, equipamentos e outros bens, públicos ou particulares, em decorrência da situação emergencial decorrente das fortes chuvas no Município de Campos Belos-GO.

**Art. 3º** - Este decreto entra em vigor na data de sua publicação, e deve vigorar pelo prazo máximo de 180 (cento e oitenta) dias.

**REGISTRE-SE, PUBLIQUE-SE e CUMPRA-SE.**

Gabinete do Prefeito Municipal de Campos Belos, Estado de Goiás, aos 31 dias do mês de dezembro de 2021.



**PABLO GEOVANNI MOREIRA BATISTA**  
Prefeito Municipal





**DECRETO Nº 144/2021**

**Certifico e dou fé que o presente ato foi publicado no plazar e também no site online da Prefeitura do Município de Guarani de Goiás, Estado de Goiás, nos termos do Art. 92 da Lei Orgânica do Município**

Guarani de Goiás, 29 de Dezembro de 2021.  
  
 Secretário de Administração de Guarani de Goiás

**Declara SITUAÇÃO DE CALAMIDADE PÚBLICA no Município de Guarani de Goiás – GO e dá outras providências.**

O PREFEITO MUNICIPAL DE GUARANI DE GOIÁS - GO, estado de Goiás, Exmo. Sr. **JANÉZIO PEREIRA DA SILVA**, no uso das suas atribuições, que lhe conferiu o artigo 43, inciso V, da Lei Orgânica do Município de Guarani de Goiás - GO e:

**CONSIDERANDO** as fortes chuvas que assolam o Município de Guarani de Goiás há vários dias, com intensidade elevada, causando desastre em diversos pontos da cidade, com alagamentos e inundações;

**CONSIDERANDO** que diversas famílias da zona rural, assentamentos e Povoados se encontram com acesso dificultado;

**CONSIDERANDO** os prejuízos e estragos causados pelas chuvas que subitamente têm assolado este Município;

**CONSIDERANDO** as disposições contidas na Lei federal nº 12.340, de 1º de dezembro de 2010, na Lei federal nº 12.608, de 10 de abril de 2012, no Decreto federal nº 7.257, de 4 de agosto de 2010 e na Instrução Normativa nº 2, de 20 de dezembro de 2016.

**DECRETA:**

**Art. 1º** - Fica declarada **SITUAÇÃO DE CALAMIDADE PÚBLICA** no âmbito do Município de Guarani de Goiás, Goiás, em razão das fortes chuvas que assolam este Município e causaram diversos danos e prejuízos, principalmente às comunidades de assentamentos e povoados.

**Art. 2º** - Autoriza-se a mobilização de todos os órgãos municipais para atuarem sob a coordenação do Executivo Municipal, nas ações de resposta ao desastre, reabilitação do cenário e apoio às famílias atingidas.





**Art. 3º** - Com base no inciso IV do artigo 24 da Lei n. 8.666 de 21.06.1993, sem prejuízo das restrições da Lei de Responsabilidade Fiscal (LC 101/2000), ficam dispensados de licitação os contratos de aquisição de bens necessários às atividades Avenida Savagê Alves de Oliveira, s/n, Centro, Guarani de Goiás - GO. CEP: 73910-000, Tel.: 62 3449-1239. E-mail: administracao@guaranidegoias.go.gov.br de resposta ao desastre, de prestação de serviços e de obras relacionadas com a reabilitação dos cenários dos desastres, desde que possam ser concluídas no prazo máximo de 180 (cento e oitenta) dias consecutivos e ininterruptos, contados a partir da caracterização do desastre, vedada a prorrogação dos contratos.

**Art. 4º** - Este decreto entra em vigor na data de sua publicação, e deve vigorar pelo prazo máximo de 180 (cento e oitenta) dias.

**REGISTRE-SE, PUBLIQUE-SE E CUMPRE-SE.**

**Gabinete do Prefeito Municipal de Guarani de Goiás/GO, aos 29 (vinte e nove) dias do mês de dezembro de 2021.**



Janezio Pereira da Silva  
Prefeito Municipal



ESTADO DE GOIÁS  
PREFEITURA MUNICIPAL DE COLINAS DO SUL  
GESTÃO 2021/2024

DECRETO N. 983, DE 30 DE DEZEMBRO DE 2021.

CERTIFICO E DOU FE QUE ESTE ATO  
FOI PUBLICADO NO PLACAR DA  
PREFEITURA MUNICIPAL NA  
PRESENTE DATA

30/12/2021  
Rafael Augusto Silva  
Colinas do Sul - GO

"Dispõe sobre decretação de Estado de Calamidade no Município de Colinas do Sul – Goiás em razão do elevado volume de chuvas e dá outras providências."

O PREFEITO MUNICIPAL DE COLINAS DO SUL, ESTADO DE GOIÁS, no uso de suas atribuições legais e constitucionais; **CONSIDERANDO** o anormal volume de chuva no mês de dezembro, o que já ocasionou vários transtornos a comunidade rural e turística do município; **CONSIDERANDO** que dada a característica da região da chapada na qual as fortes chuvas nas cabeceiras provoca uma vazão intensa da água nos rios e riachos considerando que seus fluxos se dão em terreno rochoso o não permite a dispersão para as margens da maior parte da vazão tornando o fluxo intenso perigoso e causador de grandes desastres tais como destruição de pontes e isolamento de comunidades; **CONSIDERANDO** a intensificação da situação de quebra de normalidade das famílias atingidas pela enchente, bem como os impactos negativos nas estradas vicinais e estradas estaduais que cortam o município, causando reflexo em questão de acesso a recurso e ao sistema de saúde; **CONSIDERANDO** o disposto na Lei Federal n. 12.340/2010, que dispõem sobre as transferências de recursos da União aos órgãos e entidades dos Estados, Distrito Federal e Municípios para execução de ações de prevenção em áreas de risco e desastres e de resposta a de recuperação em áreas atingidas por desastres e sobre o Fundo Nacional para Calamidades Públicas, Proteção e Defesa Civil; **CONSIDERANDO** o disposto no inciso VI, do art. 8º da Lei Federal n. 12.608/2012, que institui a Política Nacional de Proteção e Defesa Civil – PNPDEC, dispõem sobre o Sistema nacional de Proteção e Defesa Civil – SNPDEC e o Conselho Nacional de Proteção e Defesa Civil – COMPEDEC; **CONSIDERANDO** que compete ao Município a preservação do bem estar da população e das atividades socioeconômicas da região atingidas por esses eventos adversos, bem como adoção imediatas de medidas que se fizerem necessárias para em regime de cooperação combater situações emergenciais; **CONSIDERANDO** que as fortes chuvas dos últimos dias ocasionaram situações de incomunicabilidade e isolamento em razão de deslizamento danificação e destruição de pontes e estradas, além de impossibilidade de acesso de parte da população a serviços públicos básicos tais como saúde e educação; **CONSIDERANDO** a flagrante situação de calamidade de risco de morte de cidadãos, além das severas percas patrimoniais de muitas famílias; **CONSIDERANDO** o inegável Interesse público em agir a falta de condições de um município pequeno arcar com tamanho ônus dada a severidade da catástrofe; **DECRETA:**



**ESTADO DE GOIÁS  
PREFEITURA MUNICIPAL DE COLINAS DO SUL  
GESTÃO 2021/2024**

**Art. 1º.** Fica decretada a existência de situação anormal por intempérie natural provocada pelas fortes chuvas na região, perfazendo alto índice pluviométrico, afetando várias áreas do município, caracterizando assim Estado de Calamidade Pública no Município de Colinas do Sul.

**§ 1º.** Fica Autorizado a mobilização do Sistema Nacional da Defesa Civil no âmbito do Município e todas as providências formais para um plano de resposta e ações para garantir a eficácia deste decreto.

**Art. 2º.** Fica dispensada de licitação as aquisições e serviços comprovadamente vinculadas as ações de resposta a situação de calamidade nos termos do art. 24, inciso IV da Lei 8666/93, respeitando no que couber a Lei n. 101/2000, tendo os contratos e ações prazo não superior a 180 (cento e oitenta) dias diretos e ininterruptos.

**Art. 3º.** Todas as Secretárias Municipais indicaram participantes do comitê de crise, que dará o direcionamento das ações para resolução ou minimização dos efeitos dos eventos.

**Art. 4º.** Este Decreto entra em vigor na data de sua publicação e terá vigência inicial de 180 (cento e oitenta dias) revogando-se disposições em contrário.

**Publica-se.**

**Cumpra-se.**

**GABINETE DO PREFEITO MUNICIPAL**, em Colinas do Sul, aos 30 dias do mês de dezembro de 2021.



**PAULINO BATISTA VIEIRA**  
Prefeito Municipal





Estado de Goiás  
Municipal de Niquelândia

DECRETO MUNICIPAL Nº454/2021, 24 DE DEZEMBRO DE 2021.

**CERTIDÃO**

Certifico que  
nesta data publiquei Nº 454/2021  
afixando-o(a) no placar desta Prefeitura em lugar  
visível a todos e de fácil acesso.  
Niquelândia, 24 de dezembro de 2021  
Selma Aparecida Barbosa Miranda

*"Declara situação de Estado de Calamidade Pública no Município de Niquelândia, comprometido pelo elevado volume de chuvas dos dias 23 e 24 de dezembro de 2021".*

**FERNANDO CARNEIRO DA SILVA, PREFEITO MUNICIPAL DE NIQUELÂNDIA, ESTADO DE GOIÁS**, no uso das atribuições que lhe confere o art. 63, Inciso VI, da Lei Orgânica do Município de Niquelândia-Goiás:

**CONSIDERANDO** que compete ao Município a preservação do bem-estar da população e das atividades socioeconômicas das regiões atingidas por eventos adversos, bem como a adoção imediata das medidas que se fizerem necessárias para, em regime de cooperação, combater situações emergenciais;


**CONSIDERANDO** que das fortes chuvas que atingiram o Município nos dias 23 e 24 de dezembro de 2021, resultaram os danos humanos, materiais, ambientais e os prejuízos econômicos e sociais divulgados pelas redes sociais, constantes dos Relatórios de ocorrência emitidos pelo Corpo de Bombeiro local e Secretaria Municipal de Viação e Obras Públicas, que denota situação favorável à declaração de Estado de Calamidade Pública;

**CONSIDERANDO** que concorrem como critérios agravantes da situação de anormalidade as previsões meteorológicas de intensificação do período de chuvas, a vulnerabilidade da população local e dos cenários afetados;

**DECRETA:**

**Art. 1º** Fica declarada a existência de situação anormal provocada pelas fortes chuvas que atingiram a cidade nos dias 23 e 24 de dezembro de 2021 e caracterizado, assim, o Estado de Calamidade Pública no Município de Niquelândia.





Estado de Goiás  
**Municipal de Niquelândia**

---

**Parágrafo único.** Esta situação de anormalidade é válida apenas para as áreas deste Município comprovadamente afetadas pelas chuvas, conforme prova documental estabelecida pelos Relatórios de Ocorrências emitidos pela Secretaria Municipal de Viação e Obras Públicas.

**Art. 2º** Autoriza-se a mobilização de todos os órgãos municipais para atuarem nas ações de respostas necessárias a minimizar os efeitos causados pelas chuvas.

**Art. 3º** Autoriza-se as autoridades administrativas diretamente responsáveis pelas ações de resposta, a usar de propriedade particular, no caso de iminente perigo público.

**Art. 4º** Autoriza-se a utilidade pública, a requisição administrativa, servidão administrativa, ocupação temporária, dentre outras instituições administrativas que se julgarem necessárias, de propriedades particulares, para assegurar a vida da população local.

**Art. 5º** Com base no inciso IV, do artigo 24, da Lei Federal nº 8.666, de 21.06.1993, sem prejuízo das restrições da Lei de Responsabilidade Fiscal (LC 101/2000), ficam dispensados de licitação os contratos de aquisição de bens necessários às atividades de resposta à enchente, de prestação de serviços e de obras relacionadas com a reabilitação dos cenários causados pela chuva, desde que possam ser concluídas no prazo máximo de noventa dias consecutivos e ininterruptos.

**Art. 6º** Este Decreto entra em vigor na data de sua publicação, com vigência de 90 (noventa) dias, permitindo-se uma prorrogação por igual período, se comprovada a necessidade.

**Art. 7º** Este decreto entrará em vigor na data de sua publicação, revogadas as disposições em contrário.

**GABINETE DO PREFEITO MUNICIPAL DE  
NIQUELÂNDIA-GO, aos 24 dias do mês de dezembro de 2021.**

**CERTIDÃO** Certifico que

nesta data publiquei o Decreto


20454/2021

afixado(a) no placar desta prefeitura em lugar visível a todos e de fácil acesso.

Niquelândia, 24 de dezembro de 2021

Saima Aparecida Barbosa Miranda

Projet. Mestr. Idalva. 01 - Cansel - Niquelândia - GO - Telefone (62) 3919-7000 - E-mail: gabinete@niquelandia.go.gov.br  
CNPJ 02.213.893/0001-07



**FERNANDO CARNEIRO DA SILVA**

**Prefeito**



DECRETO Nº 183/2021,  
DE 27 DE DEZEMBRO DE 2021.

*"Decreta Situação de Emergência nas áreas do Município afetadas pelas chuvas intensas, e dá outras providências".*

O Prefeito Municipal de Monte Alegre de Goiás- GO, no uso das atribuições que lhe são conferidas pela Lei Orgânica do Município, e ainda com base na Lei Federal 12608/2012 de 10 de abril de 2012 – Lei que Institui a Política Nacional de Proteção e Defesa Civil, e,

**CONSIDERANDO** que as fortes e incessantes Chuvas, que vem atingindo o município de Monte Alegre de Goiás – GO, iniciadas no dia 23 de Dezembro de 2021 com média pluviométrica acima de 90 (Noventa milímetros) em menos de 24 horas e ultrapassando nos últimos dias volumes previstos para o todo o mês de dezembro, causando inundações, alagamentos e destruição trazendo prejuízo significativos para pequenos e médios produtores rurais, inclusive deixando-os desabrigados e inacessíveis as localidades Quilombolas e demais localidades rurais;

**CONSIDERANDO** que a situação poderá causar eventuais surtos ou epidemia de doenças;

**CONDISERANDO** que diversas estradas municipais foram interditadas devido à grande quantidade de lama e água, causando sérios transtornos na zona rural, prejudicando o acesso das famílias para a sede e o escoamento da produção agropecuária;

**CONSIDERANDO** ainda e por final a situação de emergência que é vivida pelo COVID-19, bem como o parecer da Secretaria Municipal de Saúde que é favorável à presente tomada de decisão.

Praça Matriz, nº 01, Centro | Monte Alegre - GO | Cep: 73.830-000  
Telefone: (62)3457-1231 | Email: prefeitura@montealegre.go.gov.br  
[montealegre.go.gov.br](http://montealegre.go.gov.br)





**DECRETA:**

**Art. 1º** - Fica declarada "SITUAÇÃO DE EMERGÊNCIA" no município de Monte Alegre de Goiás – GO, pelo período que perdurar as situações contidas nos considerandos deste Ato Municipal.

**Art. 2º** - Fica autorizada a mobilização de todos os órgãos municipais para atuarem nas ações de respostas aos fatos acontecidos já narrados no presente Decreto municipal que geraram a Situação de Emergência.

**Art. 3º** - De acordo com o estabelecido nos incisos XI e XXV do Artigo 5º da Constituição Federal, fica autorizado às autoridades administrativas e os agentes de defesa civil, diretamente responsáveis pelas ações, em caso de risco iminente, a:

I – Adentrarem nas casas para prestar socorro ou para determinar a pronta evacuação.

II – Utilizar propriedades particulares, no caso de iminente perigo público, assegurada ao proprietário indenização ulterior, se houver dano.

**Art. 4º** - Com base no inciso IV do Artigo 24 da Lei nº 8666/93 – Lei de Licitações e Contratos, sem prejuízo das restrições da Lei de Responsabilidade Fiscal (LC 101/2000), ficam dispensados de licitação os contratos de aquisição de bens necessários às atividades de resposta aos desastres naturais nos limites do Município de Monte Alegre de Goiás – GO, de prestação de serviços de obras relacionadas com a reabilitação dos cenários dos desastres, desde que possam ser concluídas no prazo máximo de 180 (Cento e oitenta) dias consecutivos e ininterruptos, contados a partir da caracterização do desastre, vedada a prorrogação dos contratos.





Art. 5º - Este Decreto entra em vigor na data de sua publicação.

Registre-se, publique-se e cumpra-se.

Gabinete do Prefeito Municipal de Monte Alegre de Goiás-Go, aos vinte e sete dias do mês de dezembro de dois mil e vinte e um (27/12/2021).

  
Felipe de Sousa Campos  
Prefeito Municipal  
Felipe de Sousa Campos  
Prefeito Municipal

DECLARAÇÃO  
CERTIFICADO QUE O PRESENTE  
FOI DEVIDAMENTE PUBLICADO  
NO PLACAR DESTE MUNICÍPIO

MONTE ALEGRE DE GOIÁS-GO

27/12/21

Certidão  
Registrado em livro  
próprio, afixado no  
placar de publicidade.  
Data Supra



**DECRETO Nº 569/2021, DE 08 DE OUTUBRO DE 2021**

**DECLARA SITUAÇÃO DE EMERGÊNCIA EM TODO O TERRITÓRIO DO MUNICÍPIO AFETADO SOB O CÓDIGO COBRADE 1.3.2.1.5. - TEMPESTADE LOCAL/CONVECTIVA-VENDAVAL, CONFORME IN/MDR 036/2020.**

A PREFEITA MUNICIPAL DE PORANGATU, Estado de Goiás, no uso de suas atribuições legais, e nos termos da Lei Orgânica Municipal;

**CONSIDERANDO** as chuvas e vendaval intensas registradas no dia 08 de outubro de 2021;

**CONSIDERANDO** que em decorrência de danos em centenas de unidades habitacionais e estabelecimentos comerciais que tiveram suas coberturas arrancadas pela ventania e sua estrutura abaladas e ficaram desalojadas, além de ocorrências em prédios públicos, rede pluvial, quedas de árvores e a danificação da malha viária municipal;

**CONSIDERANDO** o relatório o Corpo de Bombeiro, relatando a ocorrência desses desastres é favorável à declaração de Situação de Emergência;

**DECRETA:**

**Art. 1º** Fica declarada Situação de Emergência nas áreas do Município contidas no Formulário de Informações do Desastre - FIDE e demais documentos anexos a este Decreto, em virtude do desastre classificado e codificado como Tempestade local/Convectiva - Vendaval - **COBRADE 1.3.2.1.5**, conforme IN/MDR Nº 36/2020, de 04 de dezembro de 2020.

**Art. 2º** Fica autorizada a mobilização de todos os Órgãos Municipais para atuarem sob a coordenação da Secretaria Municipal de Gestão, nas ações de resposta ao desastre e reabilitação do cenário e reconstrução.

**Art. 3º** Com base no inciso IV do artigo 24 da Lei nº 8.666 de 21 de junho de 1993, sem prejuízo das restrições da Lei de Responsabilidade Fiscal (LC 101/2000), ficam dispensados de licitação os contratos de aquisição de bens necessários às atividades de resposta aos desastres, de prestação de serviços e de obras relacionadas com a reabilitação dos cenários dos desastres, desde que possam ser concluídas no prazo máximo de 180 (cento e oitenta) dias consecutivos e ininterruptos, contados a partir da caracterização do desastre, vedada, a prorrogação dos contratos.

**Art. 4º** Este Decreto entra em vigor na data de sua assinatura e terá vigência pelo prazo de 180 (cento e oitenta) dias, não podendo ser prorrogado.

Porangatu, aos 08 (oito) dias do mês de outubro de 2021.

  
Vanuza Primo de Araújo Valadares  
Prefeita de Porangatu

**CERTIDÃO**  
Certifico que publico presente no placar da prefeitura  
Prefeitura de Porangatu-GO, em 10/10/2021  
  
**Rosirene Balduino dos Santos Meneses**  
Secretaria Mun. de Administração - Decreto nº 569/2021



## 12. Laudo Meteorológico

### 12.1. Relatório Dezembro 2021



Climatempo Energia

## ANÁLISE DAS CONDIÇÕES CLIMÁTICAS DE CHUVA, RAIOS E VENTO NO NORTE DE GOIÁS EM DEZEMBRO DE 2021

**Produzido por:**

CLIMATEMPO

**Cliente:**

ENEL BRASIL - GOIÁS

## Sumário

<b>1</b>	<b>Introdução</b>	<b>2</b>
<b>2</b>	<b>Área de Estudo</b>	<b>2</b>
<b>3</b>	<b>Dados Utilizados</b>	<b>3</b>
<b>4</b>	<b>Visão geral - Dezembro 2021</b>	<b>4</b>
<b>5</b>	<b>Séries temporais</b>	<b>9</b>
<b>6</b>	<b>Avaliação dos casos significativos</b>	<b>15</b>
6.1	Evento de chuva do dia 04/12/2021 . . . . .	15
6.2	Evento de chuva e raios do dia 21/12/2021 . . . . .	16
6.3	Evento de chuva extrema do dia 23/12 e 24/12 de 2021 . . . . .	16
6.4	Evento de chuva do dia 30/12/2021 . . . . .	18
<b>7</b>	<b>Notícias relacionadas</b>	<b>20</b>
<b>8</b>	<b>Considerações Finais</b>	<b>20</b>
<b>9</b>	<b>Notícias relacionadas</b>	<b>21</b>

## 1 Introdução

A Região Centro-Oeste do Brasil, mais especificamente o norte de Goiás possui um regime de chuva bem definido, sendo aproximadamente de setembro a março. Nesse período, diversos fenômenos meteorológicos ocorrem na região, desde fenômenos de grande escala como Zona de Convergência do Atlântico Sul (ZCAS) e Frentes Frias, até de escala menor como tempestades convectivas, que ocorrem devido ao aquecimento ao longo do dia.

A ocorrência de chuva forte no mês de dezembro de 2021 fez com que diversas cidades decretassem situação de emergência (G1, 2021). Dessa maneira, o presente estudo visa identificar as ocorrências de eventos meteorológicos significativos em 17 cidades na região no período proposto.

Para identificarmos os dias de eventos significativos, serão analisadas as variáveis de chuva, vento e descargas atmosféricas ocorridas no mês de dezembro de 2021. Com a finalidade de sabermos exatamente o impacto das variáveis meteorológicas, as ocorrências diárias serão comparadas com os dados de cada cidade.

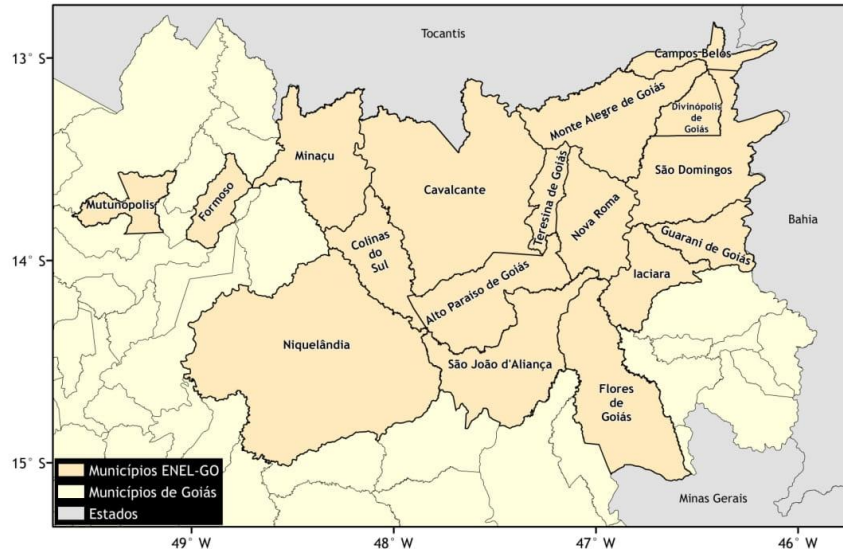
## 2 Área de Estudo

A área de estudo é referente a localização de 17 cidades, localizadas no norte de Goiás. As cidades consideradas neste estudo são as seguintes:

- Alto Paraíso de Goiás;
- Campos Belos;
- Colinas do Sul;
- Cavalcante
- Divinópolis de Goiás;
- Flores de Goiás;
- Formoso;
- Guarani de Goiás;
- Iaciara
- Monte Alegre de Goiás;
- Niquelândia;
- Nova Roma;
- São Domingos;
- São João da Aliança;
- Teresina de Goiás;
- Mutunópolis;
- Minaçu.

A Figura 1 apresenta a localização e a divisão geográficas das 17 cidades, sendo assim:

Figura 1: Região norte de Goiás com a divisão das 17 cidades analisadas.



### 3 Dados Utilizados

Para este estudo são usados dados de precipitação e vento médio na frequência diária. Os dados de chuva serão providos do *Climate Hazards group Infrared Precipitation with Stations (CHIRPS)*, sendo este um conjunto de dados quase-global com mais de 35 anos de histórico e que foi construído a partir da interpolação de imagens de satélite juntamente com os pluviômetros in-situ disponíveis, e com resolução espacial de 5 km. Idealmente, a escolha seria por utilizar apenas dados de estações meteorológicas (medições in-situ), porém há uma grande dificuldade e complexidade em se obter dados de alta qualidade e bem distribuídos ao longo da região de interesse. Para conseguirmos uma boa representatividade da chuva para cada município, realiza-se a média espacial da chuva e do vento dentro do respectivo shapefile de cada município, desta maneira considera-se a precipitação em todos os pontos dentro da município. Dessa maneira, alguns acumulados de chuva podem ser suavizados, porém consegue-se perceber quais dias de maneira geral ocorreram os maiores acumulados ao longo de todo perímetro do município. Em caso de valores discrepantes de chuva, serão buscadas estações meteorológicas de municípios próximas do Instituto Nacional de Meteorologia (INMET) e também do Centro Nacional de Monitoramento e Alertas de Desastres Naturais (CEMADEN).

Já os dados de vento são provenientes da reanálise climática do *European Center for Medium-Range Weather Forecasts (ECMWF)*, conhecida como *Agrometeorological ERA5 (AgERA5)*. A utilização do vento médio, nesse caso, pode ser utilizado como um direcionamento dos dias com velocidade do vento relativamente mais elevada em comparação com os demais. A reanálise AgERA5 possui uma série histórica de 1979 até os

dias atuais, com resolução temporal diária e espacial de aproximadamente 10 km.

Dessa maneira, os dados que serão utilizados serão espacialmente completos e dinamicamente consistentes com a circulação atmosférica global. No caso da reanálise, o conjunto é produzido a partir de uma versão fixa de um sistema de assimilação de dados e do modelo de previsão numérica do tempo. Assim, o modelo roda a partir de uma data histórica até a atualidade, assimilando diversos tipos de dados observacionais (satélite, estações meteorológicas, boias, medições na aviação, entre outros.) e gerando um conjunto de dados que pode ser utilizado como um sistema de referência em diversos estudos.

Para os dados de descargas atmosféricas, utiliza-se a base de dados da rede Earth Networks, sendo esta uma rede global que apresenta melhoria ano após ano em sua detecção de qualquer tipo de raios, seja nuvem-solo, nuvem-nuvem, solo-nuvem. Para o propósito deste trabalho, utiliza-se apenas os raios nuvem-solo em sua quantidades totais diárias, os quais apresentam o maior impacto à infraestrutura e vida humana. Dessa maneira, doravante sempre que mencionado a palavra raios, será referido à nuvem solo.

#### 4 Visão geral - Dezembro 2021

Para visualizarmos de maneira geral a ocorrência de chuva, vento e raios no mês de dezembro de 2021, foram feitas as Figuras 2, 3 e 4.

Na Figura 2, nota-se que o mês de dezembro de 2021 foi marcado pela ocorrência de chuva especialmente no período de natal e ano novo. Porém, logo nos primeiros dias do ano (3 e 4) houve o registro da maior quantidade de raios do mês inteiro na cidade de Niquelândia, sendo de 463 raios nuvem solo (Figura 4). Já no dia 4, houve a ocorrência de chuva intensa em diversas cidades, destacando-se Divinópolis de Goiás onde foi registrado 56 mm. Entre os dias 05 e 20 houve o registro de chuva de maneira mais pontual e isolada em algumas cidades, ultrapassando os 30 mm apenas em Mutunópolis no dia 08 (33 mm) e 18 (30 mm). Quando analisamos do ponto de vista da ocorrência de raios, houveram alguns dias quando a incidência dos raios ultrapassou os 200 raios, sendo no dia 07 em Niquelândia e no dia 11 em São João da Aliança (Figura 4).

No dia 21 de dezembro, a cidade de Alto Paraíso de Goiás sofreu com altos acumulados de chuva (50 mm) e também alta incidência de raios (118). De maneira geral, grande parte das cidades registraram acumulados de chuva significativos nesse dia, ultrapassando os 30 mm.

Nos dias 23 e 24 de dezembro ocorreu o evento de chuva mais intenso nos municípios analisados, sendo responsável por diversos pontos de alagamentos, inundação, queda de pontes, destruição de residências, entre outros (G1, 2021). Dessa maneira, a Figura 2 mostra que praticamente todas as cidades registram acumulados de chuva expressivos, ultrapassando os 60 mm. No dia 24 de dezembro ocorreu o máximo de precipitação no município de Iaciara (96 mm), enquanto que o menor valor foi de 60 mm em Campos Belos. Os municípios Alto Paraíso de Goiás, Formoso, Guarani de Goiás, Nova Roma e Teresina de Goiás também registraram chuva maior que 90 mm nesse mesmo dia. O período de 23 até 27 também foi marcado por alta velocidade do vento, onde diversas cidades registraram uma intensidade maior quando comparado aos demais



dias (Figura 3. Somado ao evento do dia 24, a partir do dia 27 até o final do ano, diversas cidades registraram precipitação elevada novamente, sendo os maiores acumulados ocorridos no próprio dia 27 e especialmente no dia 30. No dia 27, as cidades de São Domingos e Divinópolis de Goiás registraram os maiores acumulados de chuva, sendo acima dos 40 mm. Já no dia 30, diversas cidades ultrapassam os 50 mm, sendo que também foi constatada a ocorrência de raios em quase todas as cidades analisadas.

A ocorrência de diversos dias consecutivos de chuva como o constatado no final de dezembro de 2021, levam a uma alta saturação do solo que favorecem a ocorrência de deslizamentos, alagamentos, enxurradas e diversos outros transtornos.



Figura 2: Distribuição da precipitação diária ocorrida no mês de Dezembro de 2021 nas 17 cidades de interesse.

### Chuva Dezembro 2021

	Alto Paraíso de Goiás	Campos Belos	Cavalcante	Colinas do Sul	Flores de Goiás	Formoso	Divinópolis de Goiás	Guarani de Goiás	Iaciara	Minaçu	Monte Alegre de Goiás	Mutumópolis	Niquelândia	Nova Roma	São Domingos	São João d'Aliança	Teresina de Goiás
01-Dec-2021	10	6	16	7	8	14	9	6	11	10	15	21	10	19	8	15	23
02-Dec-2021	9	10	6	6	13	13	2	12	10	7	8	24	13	13	12	14	13
03-Dec-2021	26	12	25	13	29	13	22	29	33	12	28	6	9	30	26	32	26
04-Dec-2021	23	30	29	17	12	21	56	12	14	24	43	15	13	29	46	12	29
05-Dec-2021	7	0	11	12	2	13	0	8	3	9	1	21	10	2	0	6	5
06-Dec-2021	9	2	1	1	7	0	1	3	2	5	0	0	12	6	6	12	2
07-Dec-2021	12	3	16	15	10	13	3	4	12	13	6	5	16	11	7	12	12
08-Dec-2021	1	11	14	14	2	29	12	4	3	20	14	33	3	10	7	2	18
09-Dec-2021	0	9	3	0	1	7	9	3	9	0	9	3	0	5	3	0	2
10-Dec-2021	2	10	1	0	1	1	4	12	5	4	5	2	0	6	4	2	1
11-Dec-2021	16	2	6	7	16	8	5	9	14	5	3	4	10	12	7	20	8
12-Dec-2021	4	9	7	9	7	4	8	9	10	4	8	5	7	5	9	7	8
13-Dec-2021	21	8	18	18	20	8	11	17	22	10	12	7	15	21	12	25	20
14-Dec-2021	10	4	6	6	7	5	5	11	10	4	4	11	11	8	9	9	8
15-Dec-2021	1	6	3	3	6	0	6	3	0	5	3	0	6	1	4	1	0
16-Dec-2021	14	6	13	9	12	11	10	13	7	8	8	23	3	7	8	10	7
17-Dec-2021	6	7	9	8	5	6	10	13	4	17	8	2	14	3	13	2	6
18-Dec-2021	5	17	9	17	2	17	14	20	5	13	11	30	19	3	18	11	7
19-Dec-2021	14	16	6	5	15	15	12	13	12	4	10	1	12	21	14	20	26
20-Dec-2021	11	5	5	4	17	14	5	11	21	4	9	2	5	18	8	18	14
21-Dec-2021	50	22	37	35	17	22	27	31	32	38	26	15	38	34	32	36	35
22-Dec-2021	2	13	18	12	2	10	7	0	6	8	19	6	8	22	5	9	14
23-Dec-2021	18	9	19	31	21	22	8	27	21	27	13	21	34	17	18	23	20
24-Dec-2021	92	60	82	77	79	92	68	93	96	79	69	75	61	93	80	80	90
25-Dec-2021	0	10	1	0	0	0	15	0	0	0	10	0	0	3	4	0	1
26-Dec-2021	0	3	0	0	0	0	0	0	0	0	0	0	0	0	0	0	0
27-Dec-2021	1	32	9	10	3	2	44	29	14	3	23	0	1	19	40	0	11
28-Dec-2021	10	5	7	13	32	2	1	20	20	5	3	2	16	9	11	6	5
29-Dec-2021	10	9	6	9	10	14	3	1	3	17	18	35	19	15	6	19	19
30-Dec-2021	45	40	44	48	59	56	39	39	52	49	37	46	36	28	30	43	40
31-Dec-2021	15	42	24	4	10	2	33	28	22	6	34	4	7	36	25	11	39





Figura 3: Distribuição da velocidade média do vento ocorrido no mês de Dezembro de 2021 nas 17 cidades de interesse.

### Vento Dezembro 2021

	Alto Paraiso de Goiás	Campos Belos	Cavalcante	Colinas do Sul	Flores de Goiás	Formoso	Divinópolis de Goiás	Guarani de Goiás	Iaciara	Minacu	Monte Alegre de Goiás	Mutunópolis	Niquelândia	Nova Roma	São Domingos	São João d'Aliança	Teresina de Goiás	
01-Dec-2021	6	6	4	5	4	5	6	7	5	4	5	5	5	5	6	5	4	
02-Dec-2021	5	5	4	4	5	5	5	6	6	4	4	5	4	5	5	5	4	
03-Dec-2021	5	5	5	5	5	5	6	5	4	4	5	5	4	5	5	4		
04-Dec-2021	7	7	7	6	6	8	8	7	6	7	5	7	6	6	7	7	6	
05-Dec-2021	7	6	6	5	4	6	6	6	5	6	5	6	6	4	6	6	5	
06-Dec-2021	5	5	5	5	4	6	4	4	4	5	4	5	6	4	4	5	4	
07-Dec-2021	6	6	5	5	5	5	6	7	6	5	5	5	5	6	7	5	5	
08-Dec-2021	5	7	5	4	4	5	7	5	4	4	5	5	5	3	5	5	3	
09-Dec-2021	5	5	5	5	5	8	5	7	6	6	4	7	5	4	5	5	4	
10-Dec-2021	5	5	4	5	4	5	5	6	5	5	4	5	5	4	5	4	4	
11-Dec-2021	6	6	5	5	5	7	5	6	5	5	5	6	6	5	6	5	4	
12-Dec-2021	6	6	6	5	6	7	6	7	6	6	4	6	5	5	6	6	5	
13-Dec-2021	4	6	3	4	3	6	5	5	4	4	4	6	5	3	5	4	3	
14-Dec-2021	5	5	5	4	4	5	5	6	5	4	4	5	4	4	5	4	5	
15-Dec-2021	5	6	4	4	5	6	6	4	5	5	5	6	5	4	5	4	4	
16-Dec-2021	6	7	5	4	4	4	6	5	4	4	4	5	4	4	5	5	5	
17-Dec-2021	5	5	5	5	4	6	4	6	5	5	4	6	5	4	5	5	4	
18-Dec-2021	6	6	5	5	4	4	6	6	5	4	6	5	5	5	6	5	5	
19-Dec-2021	5	6	4	5	4	5	5	6	5	5	5	5	5	5	5	5	4	
20-Dec-2021	5	5	5	5	4	5	5	5	4	5	4	5	5	4	5	5	4	
21-Dec-2021	5	5	5	5	5	6	6	7	7	5	5	6	5	5	6	5	5	
22-Dec-2021	7	7	6	6	5	7	7	9	7	6	6	6	6	6	8	6	6	
23-Dec-2021	7	10	6	5	6	5	9	11	8	5	8	5	6	7	10	6	6	
24-Dec-2021	5	10	6	6	6	8	11	12	8	7	8	8	5	6	11	4	5	
25-Dec-2021	8	6	6	5	5	8	4	4	4	4	5	4	7	7	3	4	7	4
26-Dec-2021	9	10	7	7	7	11	7	7	7	7	4	9	9	5	6	8	5	
27-Dec-2021	7	10	6	7	8	12	10	11	9	7	7	8	10	7	10	6	6	
28-Dec-2021	5	5	5	4	5	8	6	7	6	5	4	6	5	5	6	5	4	
29-Dec-2021	5	6	5	5	6	6	6	7	6	5	4	6	6	5	6	5	4	
30-Dec-2021	5	5	4	4	5	5	5	5	5	4	5	5	5	5	5	5	5	
31-Dec-2021	8	6	7	8	7	12	7	9	8	8	5	10	9	6	7	6	5	

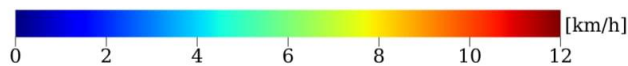
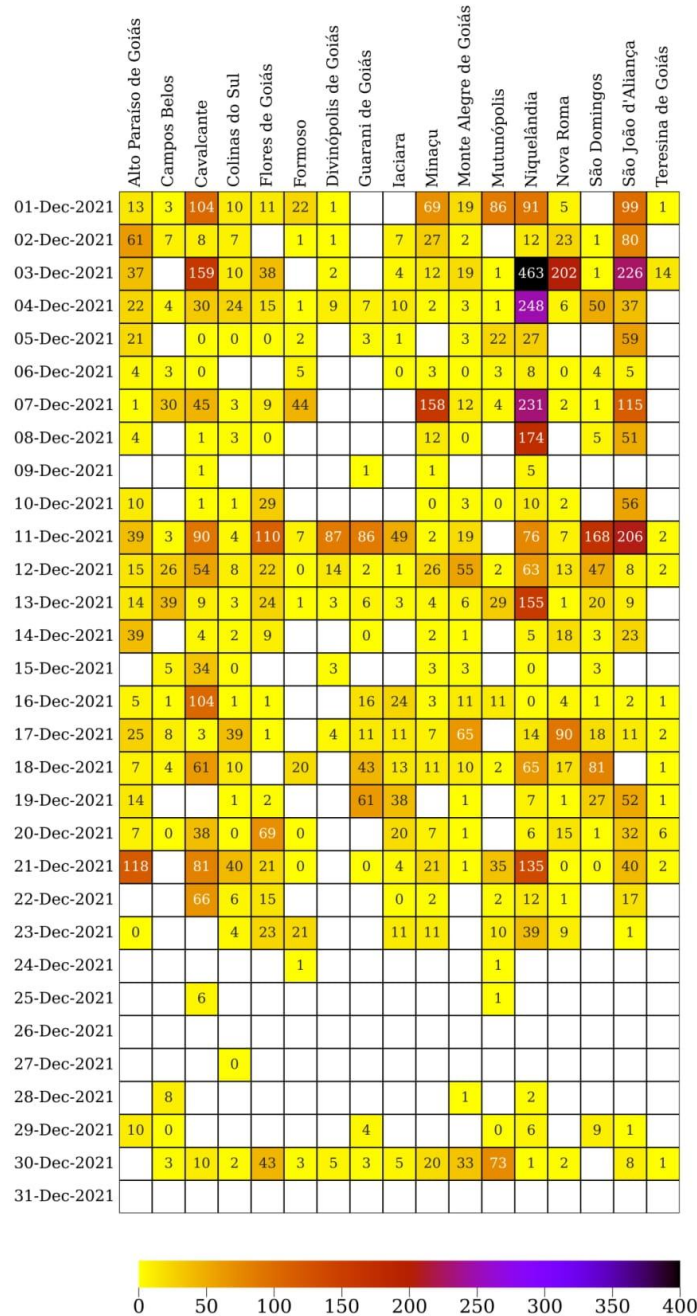




Figura 4: Distribuição da quantidade total de raios nuvem solo ocorridos no mês de Dezembro de 2021 nas 17 cidades de interesse.

### Raio Dezembro 2021





## 5 Séries temporais

As figuras a seguir apresentam as séries temporais diárias do mês de dezembro de 2021 dos 17 municípios analisados neste estudo, para a frequência de raios nuvem-solo (colunas em amarelo), acumulado de chuva (linha em azul), velocidade do vento (linha em verde) e número de ocorrências (círculos coloridos de acordo com a quantidade de ocorrências) associados a transtornos ocasionados por fenômenos meteorológicos. Dessa forma, entende-se de maneira mais específica e detalhada como os fenômenos climáticos podem ter impactados, seja de forma isolada ou conjunta, em cada município individualmente. Os municípios foram agrupados em figuras por sua semelhança dos impactos meteorológicos com os demais, facilitando as análises. De forma especial, as velocidades do vento sofrem um pouco mais com as médias realizadas, até pelo próprio dado que é utilizado que já apresenta uma subestimativa em relação às medições in-situ.

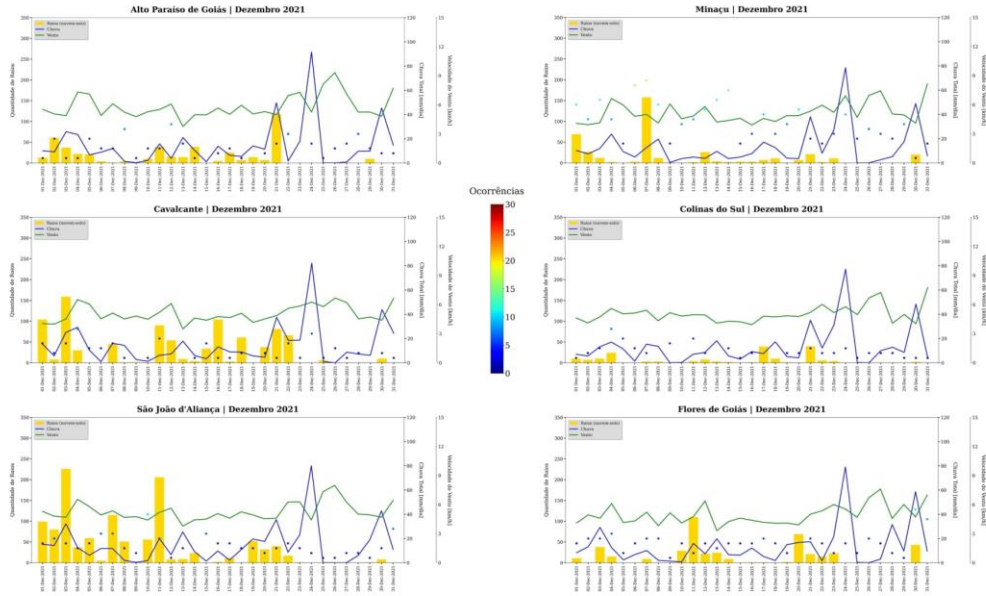
Na Figura 5 fica claro que as descargas atmosféricas se concentraram nos primeiros 20 dias do mês de dezembro de 2021 na maioria dos municípios analisados, com registros de chuva em praticamente todo o mês. Em Alto Paraíso de Goiás a ocorrência de raios foi a que chamou mais atenção em todo o período, evento no qual se associou também a taxas elevadas de chuva (50 mm). Nos municípios de Cavalcante e São João d'Aliança as descargas atmosféricas e chuvas observadas foram acentuadas logo no início do mês (dia 3). No dia 11 de dezembro, as localidades de São João d'Aliança, Flores de Goiás e Cavalcante apresentaram taxas novamente elevadas de raios. No fim do mês, três eventos de chuvas fortes ocorreram, o primeiro no dia 21 e, logo em seguida, nos dias 23-24, e por fim, no dia 30. O episódio na véspera de natal foi o mais intenso em todo o mês, alcançando quase os 100 mm em Alto Paraíso de Goiás.

A Figura 6 apresenta as séries temporais dos raios, chuva, vento e número de ocorrências de transtornos para os municípios de Divinópolis de Goiás, Campos Belos, Monte Alegre de Goiás, São Domingos e Guarani de Goiás. Observa-se que os episódios de maior atividade elétrica ocorreram no dia 11 de dezembro de 2021, e de forma menos intensa, entre os dias 17 e 19. O mês como um todo foi chuvoso, mas de forma mais concentrada nos episódios dos dias 3-4, e 24 e 27 de dezembro. Na véspera de natal (24/12) foi quando a chuva acumulada atingiu seu máximo no mês, ultrapassando os 80 mm em São Domingos, e quase 100 mm em Guarani de Goiás. No dia em questão, a intensidade do vento se elevou consideravelmente. No fim do mês, em particular no dia 30, as chuvas retornam com força em todas as cidades, ao passo que o vento se fortalece posteriormente ao evento.

Na Figura 7 se observa que, assim como para os outros municípios, em Iaciara, Nova Roma e Teresina de Goiás o dezembro foi chuvoso ao longo de todo o mês. Os episódios de maior atividade elétrica ocorreram principalmente no dia 3, mas também no dia 17 em Nova Roma, enquanto em Iaciara se concentrou no dia 11 e no período de 16 a 20 de dezembro. Nos picos de chuva nos três municípios os ventos também foram mais intensos, sobretudo no dia 24 (véspera de natal), quando a precipitação atingiu cerca de 100 mm nas áreas analisadas, e no dia 30 com volumes acentuados, porém entre 40 e 50 mm.

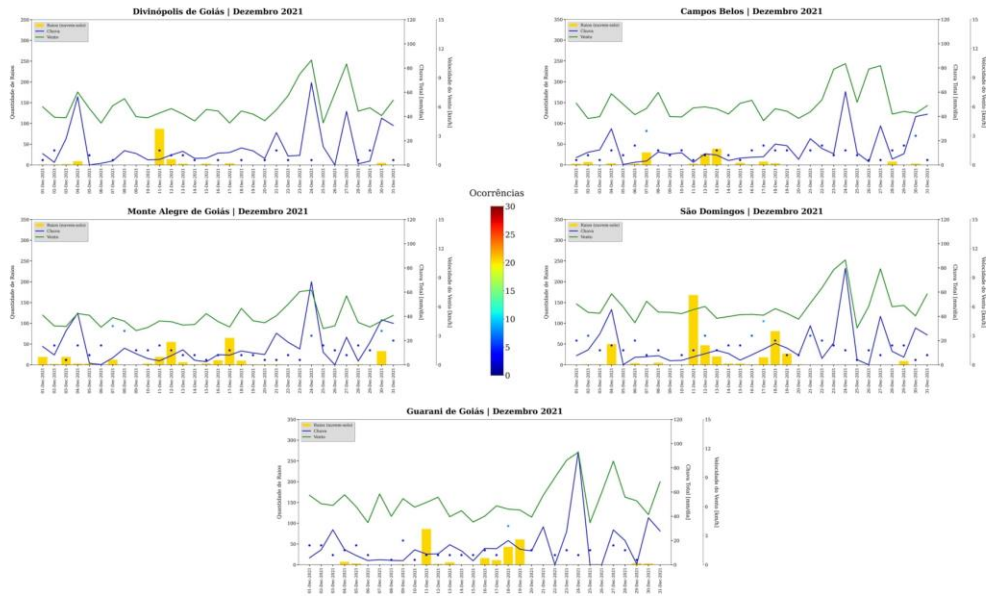


Figura 5: Séries temporais diárias para o mês de Dezembro de 2021 de descargas atmosféricas (raios nuvem-solo) (colunas em amarelo), totais de chuva (linha em azul, em mm/dia), velocidade do vento (linha em verde, em km/h) e número de ocorrências relacionados a transtornos causados por fenômenos meteorológicos. Os municípios analisados são: Alto Paraíso de Goiás; Minaçu; Cavalcante; Colinas do Sul; São João d'Aliança; e Flores de Goiás.



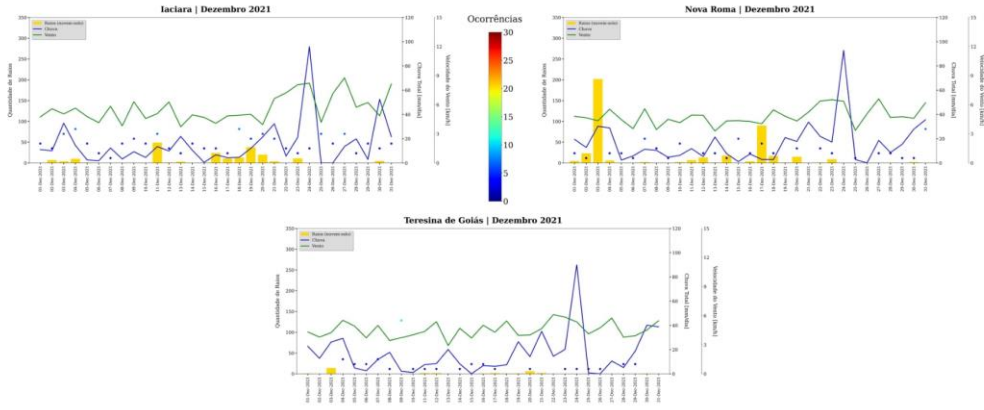
Sede Climatempo - Avenida Paulista, 302 - 5º andar | Sala 63 - Bela Vista - São Paulo/SP - CEP 01310-000 - Tel. (11) 3726-4591  
 Lab's Climatempo - Av. Dr. Altino Bondesan - 500 - Sala 3008 - Parque Tecnológico - São José dos Campos/SP - CEP 12247-016 - Tel. (12) 91943-1232  
 www.climatempo.com.br

Figura 6: Séries temporais diárias para o mês de Dezembro de 2021 de descargas atmosféricas (raios nuvem-solo) (colunas em amarelo), totais de chuva (linha em azul, em mm/dia), velocidade do vento (linha em verde, em km/h) e número de ocorrências relacionados a transtornos causados por fenômenos meteorológicos. Os municípios analisados são: Divinópolis de Goiás; Campos Belos; Monte Alegre de Goiás; São Domingos; e Guarani de Goiás.



Sede Climatempo - Avenida Paulista, 302 - 5º andar | Sala 63 - Bela Vista - São Paulo/SP - CEP 01310-000 - Tel. (11) 3726-4591  
 Lab's Climatempo - Av. Dr. Altino Bondesan - 500 - Sala 3008 - Parque Tecnológico - São José dos Campos/SP - CEP 12247-016 - Tel. (12) 91943-1232  
 www.climatempo.com.br

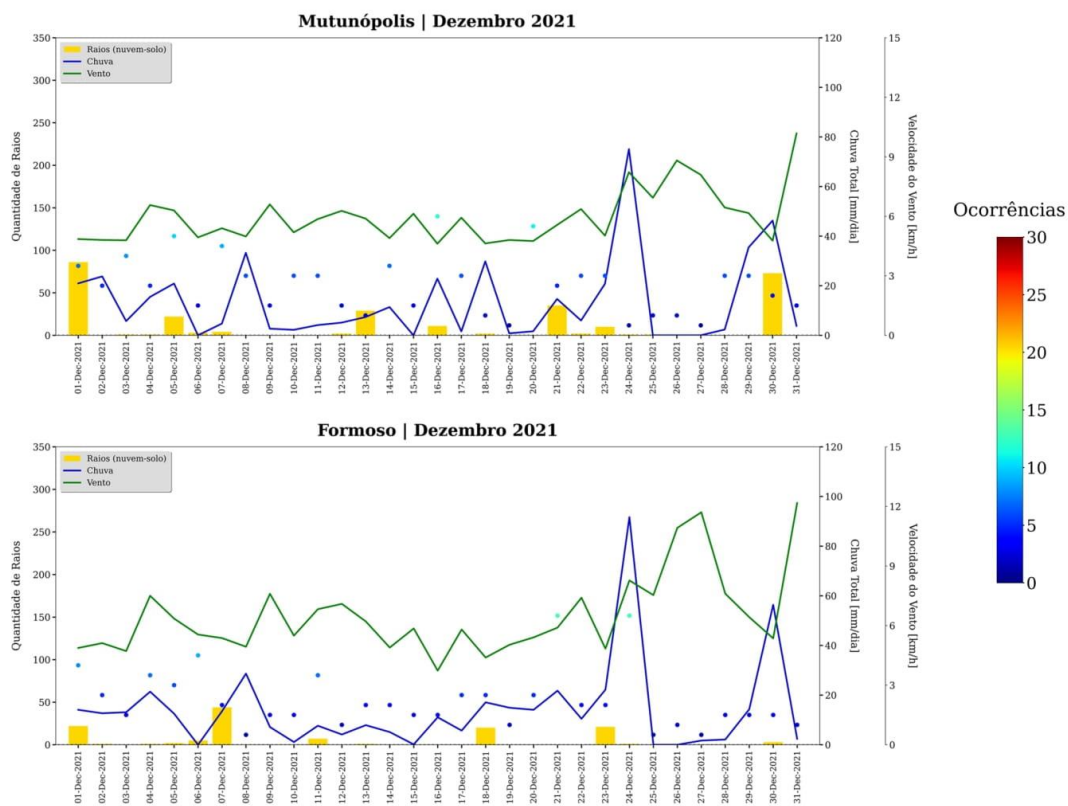
Figura 7: Séries temporais diárias para o mês de Dezembro de 2021 de descargas atmosféricas (raios nuvem-solo) (colunas em amarelo), totais de chuva (linha em azul, em mm/dia), velocidade do vento (linha em verde, em km/h) e número de ocorrências relacionados a transtornos causados por fenômenos meteorológicos. Os municípios analisados são: Iaciara; Nova Roma; e Teresina de Goiás.



Sede Climatempo - Avenida Paulista, 302 - 5º andar | Sala 63 - Bela Vista - São Paulo/SP - CEP 01310-000 - Tel. (11) 3736-4591  
 Labs Climatempo - Av. Dr. Altino Bondesan - 500 - Sala 1308 - Parque Tecnológico - São José dos Campos/SP - CEP 12247-016 - Tel. (12) 9143-1332  
 www.climatempo.com.br  
 www.climatempoconsultoria.com.br  
 www.somngeo.com  
 12 de 21

Similarmente, em Mutunópolis e Formoso (Figura 8) o regime de chuvas também foi intenso ao longo de dezembro de 2021, com forte intensidade do vento nos dias de pico de precipitação. Os eventos de maior risco climático ocorreram entre os dias 7 e 8, e na véspera de natal, dia 24, atingindo valores próximos de 80 (Mutunópolis) e 90 mm (Formoso). As atividades elétricas ficaram mais espaçadas no mês para ambos os municípios, concentrando-se mais no dia 1, 7 (Formoso) e 30 (Mutunópolis). No dia 30 de dezembro outro pico de precipitação impacta os municípios em questão. Os ventos observados foram mais fortes no fim do mês.

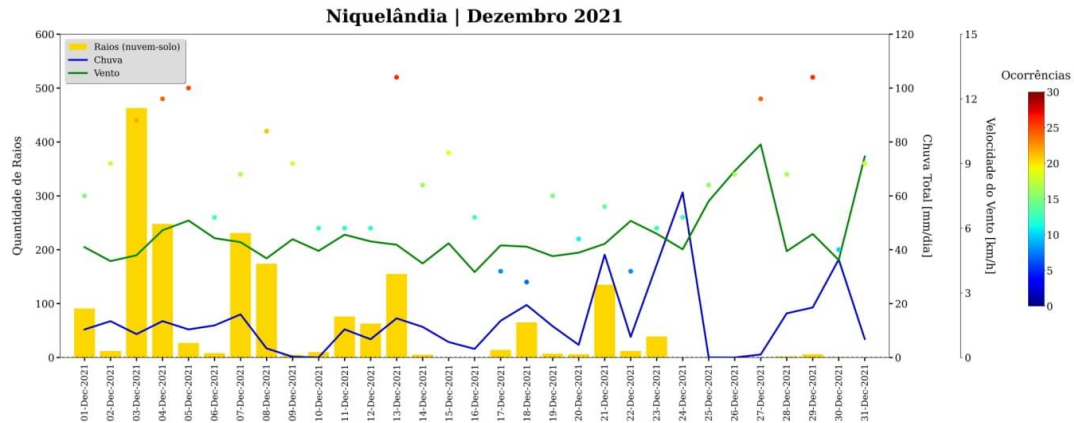
Figura 8: Séries temporais diárias para o mês de Dezembro de 2021 de descargas atmosféricas (raios nuvem-solo) (colunas em amarelo), totais de chuva (linha em azul, em mm/dia), velocidade do vento (linha em verde, em km/h) e número de ocorrências relacionados a transtornos causados por fenômenos meteorológicos. Os municípios analisados são: Mutunópolis e Formoso.



Por fim, a Figura 9 mostra como o regime climático de raios, chuvas e ventos impactaram no município de Niquelândia. Destaca-se que a área de Niquelândia foi a que mais sofreu com atividades elétricas ao longo de praticamente todo o mês de dezembro de 2021. Logo no início de dezembro, no dia 3, próximo de 500 raios atingiu o município, com chuvas e ventos associados, o que levou a um aumento dos números de ocorrências relacionados a transtornos. O pico de chuva ocorreu, novamente, no dia 24 ( 65 mm) e dia 30 ( 40

mm), com ventos mais intensos entre os dias 26 e 27. Após o evento de chuva do dia 30, os ventos se fortalecem significativamente, o que pode ter relação com o aumento do número de ocorrências de transtornos.

Figura 9: Séries temporais diárias para o mês de Dezembro de 2021 de descargas atmosféricas (raios nuvem-solo) (colunas em amarelo), totais de chuva (linha em azul, em mm/dia), velocidade do vento (linha em verde, em km/h) e número de ocorrências relacionados a transtornos causados por fenômenos meteorológicos. O município analisado é o de Niquelândia.





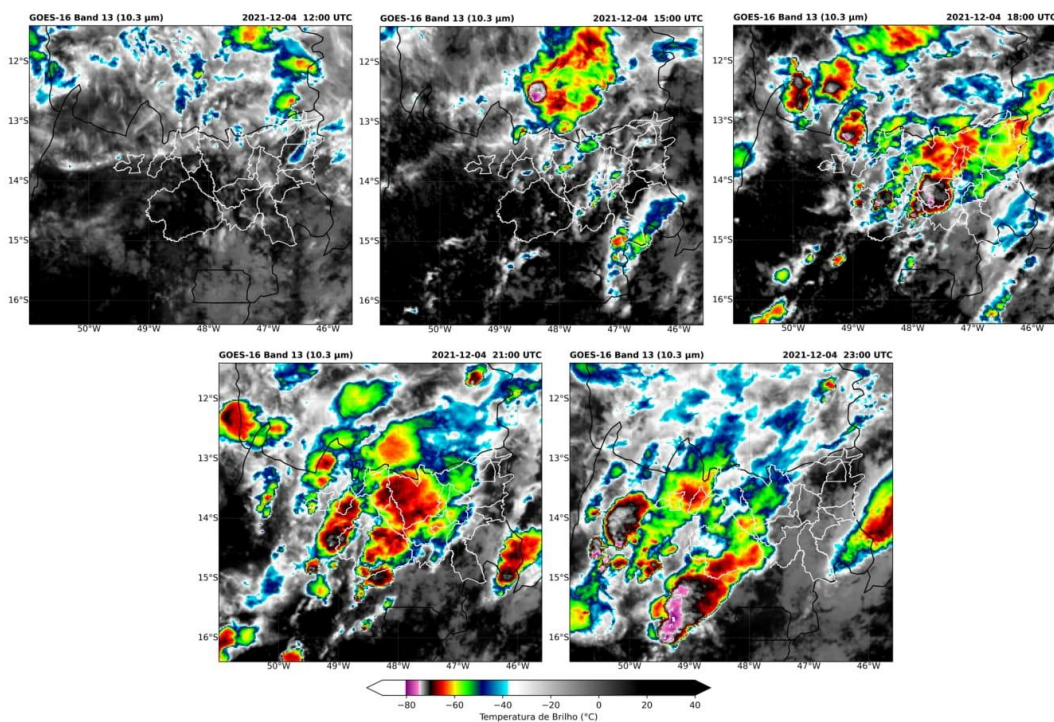
## 6 Avaliação dos casos significativos

Nesta seção, selecionamos alguns dos casos mais intensos de acordo com a primeira seção e vamos fazer uma breve análise de cada caso. Além disso, serão mostradas imagens de satélite e também de radar meteorológico, onde as cores mais quentes indicam nuvens mais intensas.

### 6.1 Evento de chuva do dia 04/12/2021

A atuação de uma Zona de Convergência do Atlântico Sul (ZCAS) favoreceu a formação de convecção ao longo do dia 3 e 4 de dezembro. Este sistema organiza um corredor de umidade e favorece a formação de tempestades intensas e a ocorrência de elevados acumulados de chuva. Desta maneira, especialmente no dia 04/12 foi o dia onde houveram os maiores volumes de chuva. Pode-se perceber pela imagem de satélite na Figura 10 que pela manhã já haviam nuvens sobre as cidades analisadas, sendo que devido ao aquecimento ao longo do dia, tais nuvens já começaram a se intensificar e formar tempestades sobre a região. No período da tarde e noite, se percebe a presença de nuvens com grande desenvolvimento vertical o que pode ser associado com tempestades intensas.

Figura 10: Imagens de satélite do evento de chuva ocorrido no dia 04/12/2021

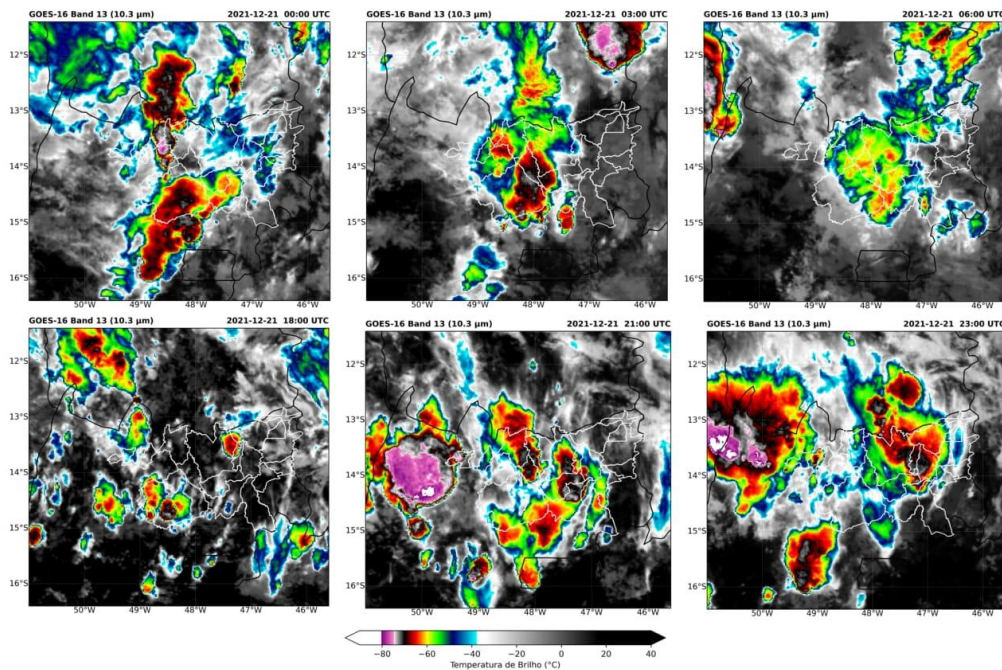




### 6.2 Evento de chuva e raios do dia 21/12/2021

No dia 21/12, as combinações de alta temperatura estão associadas a uma termodinâmica favorável a formação de tempestades. Desta maneira, o dia 21 foi caracterizado pela ocorrência de fortes tempestades que causaram elevados acumulados de precipitação e uma alta quantidade de raios. Na Figura 11 podemos perceber que havia forte instabilidade já durante a madrugada do dia 21 e permaneceu a pelo menos até a noite do mesmo dia, com a presença de tempestades intensas e com grande desenvolvimento vertical.

Figura 11: Imagens de satélite do evento de chuva ocorrido no dia 21/12/2021



### 6.3 Evento de chuva extrema do dia 23/12 e 24/12 de 2021

Durante o dia 23/12, o rápido avanço de um sistema frontal organizou um corredor de umidade sobre o norte da região Centro-Oeste e Sudeste. Este sistema possui grande extensão e favoreceu a formação de convecção generalizada em diversos estados. Desta maneira, como podemos perceber pela Figura 12, durante a manhã do dia 23 havia pouca instabilidade na região, porém ao longo do dia as condições se tornaram favoráveis a formação de tempestades e a região toda ficou sobre a atuação de nuvens com topos muito frios associados a um grande desenvolvimento vertical. As tempestades que se formaram ao longo do dia 23 permaneceram atuando sobre a região ao longo do dia 24, sendo estas responsáveis pelos altos acumulados de chuva em praticamente todos os municípios.

Pelas imagens do radar meteorológico de Gama (Distrito Federal) demonstrado na Figura 13, podemos perceber novamente a atuação de nuvens associadas a altas taxas de precipitação que permaneceram sobre a região analisada ao longo de todo dia 24.

Figura 12: Imagens de satélite do evento de chuva ocorrido no dia 23/12 e 24/12 de 2021

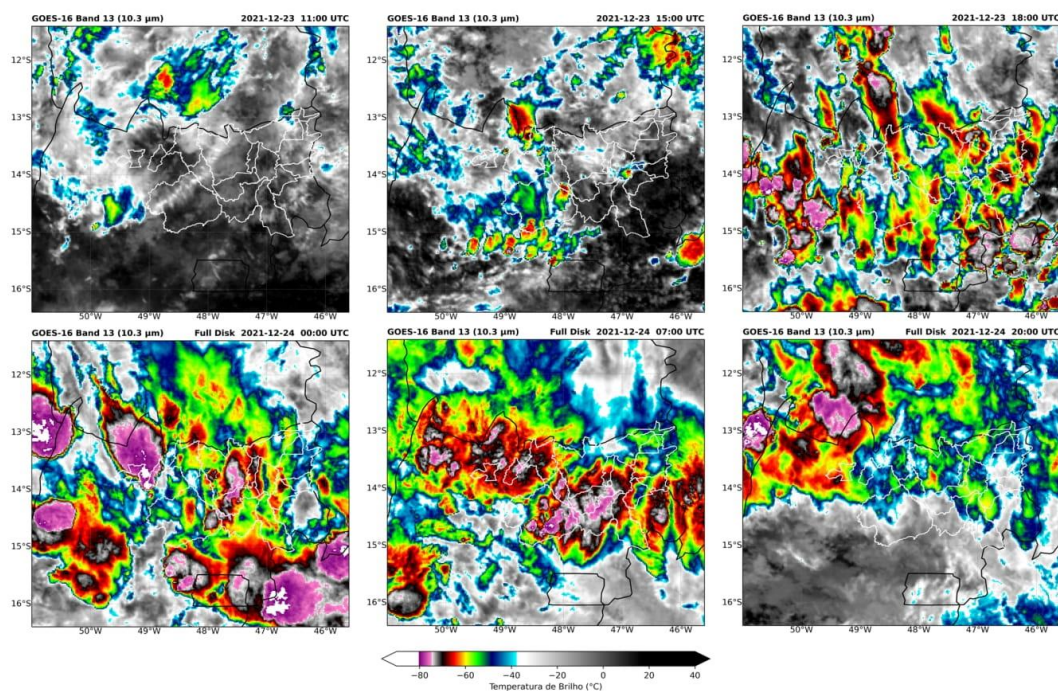
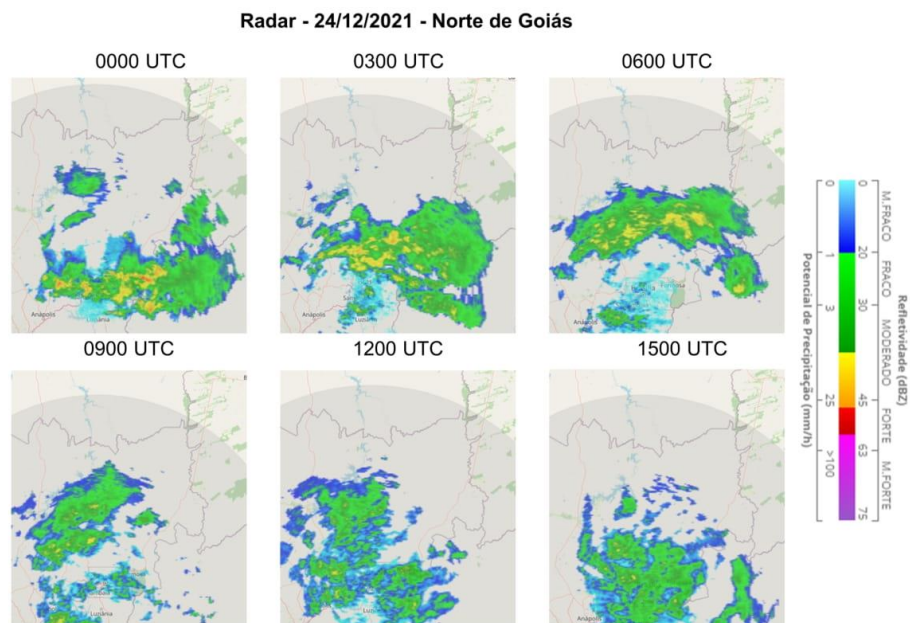




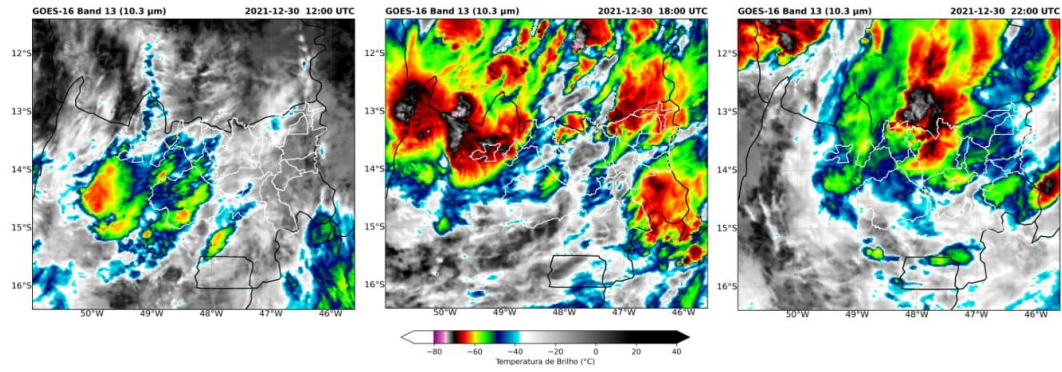
Figura 13: Evolução da tempestade vista por imagens de radar meteorológico de Gama do evento de raios ocorrido no dia 24/12/2021



#### 6.4 Evento de chuva do dia 30/12/2021

Um corredor de umidade ainda atua sobre grande parte da região estudada, o que favorece a ocorrência de instabilidade e a formação de tempestades na região. Na Figura 14 podemos perceber a evolução das tempestades ao longo do dia, onde já se nota a presença de algumas tempestades pela manhã que vão ganhando intensidade ao longo do dia e atuando sobre praticamente sobre todos os municípios analisados. Estas tempestades foram responsáveis por causar os altos acumulados de chuva já mencionados anteriormente.

Figura 14: Imagens de satélite do evento de chuva ocorrido no dia 30/12/2021





## 7 Notícias relacionadas

Foi feito um levantamento das principais notícias associada a eventos meteorológicos no mês de dezembro nas cidades de interesse. Pode ser constatado que assim como já mencionado anteriormente, o final do mês de Dezembro foi o mais afetado pelas chuvas, onde foram causados diversos transtornos, como: famílias desabrigadas, enchentes, inundações, quedas de pontes, destruição de estradas, entre outros como pode ser visto na Figura 15

Figura 15: Levantamento de notícias relacionados ao evento de Dezembro de 2021

### Evento de chuva no período de Natal

#### Chuva forte abre crateras, causa alagamentos e derruba pontes em cidades de Goiás

Prefeitura de Niquelândia decretou estado de calamidade. Carro ficou destruído após cair em cratera em Alto Paraíso de Goiás.

Por Michel Gomes, Danilo Moreira e Johnatan Moreira, g1 Goiás e TV Anhangüera  
25/12/2021 14h47 - Atualizado há um mês



#### Cerca de 1 mil famílias estão ilhadas após estragos causados durante chuvas na região da Chapada dos Veadeiros, em Goiás

Prefeituras de Cavalcante e Monte Alegre de Goiás decretaram calamidade pública. Comunidades quilombolas estão com as casas e lavouras debaixo d'água.

Por Danielle Oliveira, g1 Goiás  
27/12/2021 21h24 - Atualizado há um mês



#### Vídeos mostram enchente na região da Chapada dos Veadeiros (GO)

Casas foram destruídas pela força da água, estradas caíram no abismo, bar e pontes ficaram submersos. Cidade de Cavalcante ficou destruída

Thalys Alcântara  
28/12/2021 12:55, atualizado 28/12/2021 13:47

#### Goiás: chuvas em Cavalcante deixam 400 famílias desabrigadas

Operação de ajuda foi montada para distribuição de cestas e cobertores



Publicado em 29/12/2021 - 13:03 Por Luciano Nascimento - Repórter da Agência Brasil - Brasília

## 8 Considerações Finais

Todas as informações analisadas e discutidas neste relatório são de suma importância para um entendimento detalhado do comportamento da precipitação, velocidade do vento e descargas atmosféricas na área de interesse, norte de Goiás. O relatório trás grande valia para a detecção de sinais pronunciados de possíveis causas climáticas que podem corroborar com transtornos experienciados pela Enel Goiás, e também, no cotidiano das pessoas.

A maioria dos municípios analisados sofreram com intensas atividades elétricas nos primeiros 20 dias do mês de dezembro de 2021. O mês de dezembro de 2021 foi chuvoso para a região como um todo, o que pode ter corroborado com um número de ocorrências relativamente significativos. O evento que se destacou com altas taxas pluviométricas foi exatamente na véspera de natal, no dia 24, onde em algumas localidades



atingiu valores próximos de 100 mm. No fim do mês, no dia 30, a região como um todo também sofreu com intensidade atividade de chuvas. O município de Niquelândia se destaca como o de maior atividade de raios e número de ocorrências de transtornos, sobretudo no início do mês.

## 9 Notícias relacionadas

<https://g1.globo.com/go/goias/noticia/2021/12/25/chuva-forte-abre-crateras-causa-alagamentos-e-derrubam-pontes-em-cidades-de-goias.ghtml>

<https://www.correiobraziliense.com.br/brasil/2021/12/4974248-chuva-isola-mais-de-mil-familias-na-chapada-dos-veadeiros.html>

<https://www.metropoles.com/brasil/videos-mostram-enchente-na-regiao-da-chapada-dos-veadeiros-go>

<https://agenciabrasil.ebc.com.br/geral/noticia/2021-12/goias-chuvas-em-cavalcante-deixam-400-familias-desabrigadas>

<https://g1.globo.com/go/goias/noticia/2021/12/27/cerca-de-1-mil-familias-estao-ilhadas-apos-estragos-causados-durante-chuvas-na-regiao-da-chapada-dos-veadeiros-em-goias.ghtml>

<https://www.jornalopcao.com.br/ultimas-noticias/chuva-provoca-cratera-e-interdita-go-118-que-da-acesso-a-chapada-dos-veadeiros-371111/>

<https://www.g5news.com.br/geral/chuvas-caem-por-mais-de-24-horas-seguidas-e-castiga-goias-veja-fotos/164985>



**Em caso de dúvidas, você pode entrar em contato com:**

**luciano.ritter@climatempo.com.br**  
**(Analista Comercial)**

**pedro.regoto@climatempo.com.br**  
**(Especialista em Clima)**

## 12.2. Relatório Janeiro 2022



Climatedempo Energia

### ANÁLISE DAS CONDIÇÕES CLIMÁTICAS DE CHUVA, RAIOS E VENTO NO NORTE DE GOIÁS EM JANEIRO DE 2022

**Produzido por:**

CLIMATEMPO

**Cliente:**

ENEL BRASIL - GOIÁS



**Sumário**

<b>1</b>	<b>Introdução</b>	<b>2</b>
<b>2</b>	<b>Área de Estudo</b>	<b>2</b>
<b>3</b>	<b>Dados Utilizados</b>	<b>3</b>
<b>4</b>	<b>Visão geral - Janeiro 2022</b>	<b>4</b>
<b>5</b>	<b>Séries temporais</b>	<b>9</b>
<b>6</b>	<b>Avaliação dos casos significativos</b>	<b>16</b>
6.1	Evento de chuva do dia 12/01/2022 . . . . .	16
6.2	Evento de chuva e raios do dia 19/01 e 21/01 de 2022 . . . . .	17
6.3	Eventos com alta incidência de raios do dia 24/01 até o dia 26/01 de 2022 . . . . .	19
<b>7</b>	<b>Notícias relacionadas</b>	<b>20</b>
<b>8</b>	<b>Considerações Finais</b>	<b>20</b>
<b>9</b>	<b>Referências Bibliográficas</b>	<b>22</b>

## 1 Introdução

A Região Centro-Oeste do Brasil, mais especificamente o norte de Goiás possui um regime de chuva bem definido, sendo aproximadamente de setembro a março. Nesse período, diversos fenômenos meteorológicos ocorrem na região, desde fenômenos de grande escala como Zona de Convergência do Atlântico Sul (ZCAS) e Frentes Frias, até de escala menor como tempestades convectivas, que ocorrem devido ao aquecimento ao longo do dia.

A ocorrência de chuva forte no mês de Janeiro de 2022 fez com que diversas municípios tivessem problemas de alagamentos, queda de pontes e inundações (G1, 2022). Dessa maneira, o presente estudo visa identificar as ocorrências de eventos meteorológicos significativos em 17 municípios na região no período proposto.

Para identificarmos os dias de eventos significativos, serão analisadas as variáveis de chuva, vento e descargas atmosféricas ocorridas no mês de janeiro de 2022. Com a finalidade de sabermos exatamente o impacto das variáveis meteorológicas, as ocorrências diárias serão comparadas com os dados de cada município.

## 2 Área de Estudo

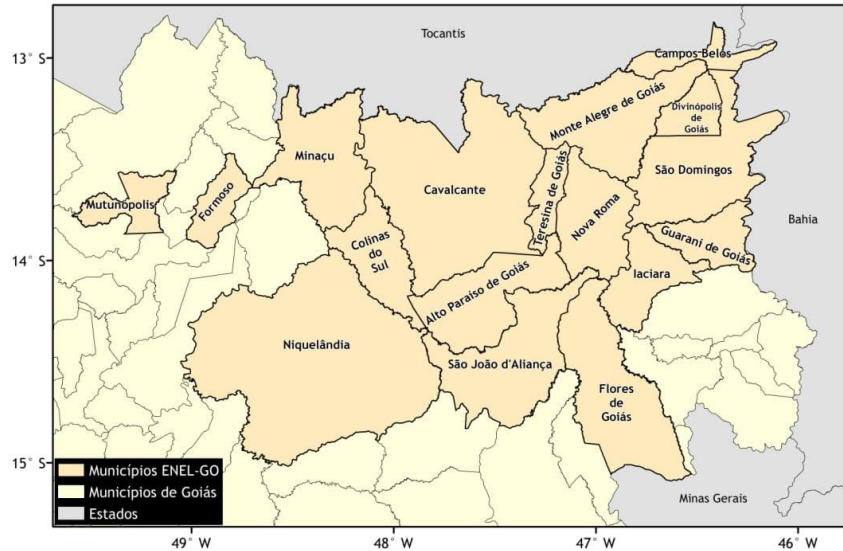
A área de estudo é referente a localização de 17 municípios, localizados no norte de Goiás. Os municípios considerados neste estudo são os seguintes:

- Alto Paraíso de Goiás;
- Campos Belos;
- Colinas do Sul;
- Cavalcante
- Divinópolis de Goiás;
- Flores de Goiás;
- Formoso;
- Guarani de Goiás;
- Iaciara
- Monte Alegre de Goiás;
- Niquelândia;
- Nova Roma;
- São Domingos;
- São João da Aliança;
- Teresina de Goiás;
- Mutunópolis;
- Minaçu.

A Figura 1 apresenta a localização e a divisão geográficas dos 17 municípios, sendo assim:



Figura 1: Região norte de Goiás com a divisão dos 17 municípios analisados.



### 3 Dados Utilizados

Para este estudo são usados dados de precipitação e vento médio na frequência diária. Os dados de chuva serão providos do *Climate Hazards group Infrared Precipitation with Stations (CHIRPS)*, sendo este um conjunto de dados quase-global com mais de 35 anos de histórico e que foi construído a partir da interpolação de imagens de satélite juntamente com os pluviômetros in-situ disponíveis, e com resolução espacial de 5 km. Idealmente, a escolha seria por utilizar apenas dados de estações meteorológicas (medições in-situ), porém há uma grande dificuldade e complexidade em se obter dados de alta qualidade e bem distribuídos ao longo da região de interesse. Para conseguirmos uma boa representatividade da chuva para cada município, realiza-se a média espacial da chuva e do vento dentro do respectivo shapefile de cada município, desta maneira considera-se a precipitação em todos os pontos dentro do município. Dessa maneira, alguns acumulados de chuva podem ser suavizados, porém consegue-se perceber quais dias de maneira geral ocorreram os maiores acumulados ao longo de todo perímetro da município. Em caso de valores discrepantes de chuva, serão buscadas estações meteorológicas de municípios próximas do Instituto Nacional de Meteorologia (INMET) e também do Centro Nacional de Monitoramento e Alertas de Desastres Naturais (CEMADEN).

Já os dados de vento são provenientes da reanálise climática do *European Center for Medium-Range Weather Forecasts (ECMWF)*, conhecida como *Agrometeorological ERA5 (AgERA5)*. A utilização do vento médio, nesse caso, pode ser utilizado como um direcionamento dos dias com velocidade do vento relativamente mais elevada em comparação com os demais. A reanálise AgERA5 possui uma série histórica de 1979 até os

dias atuais, com resolução temporal diária e espacial de aproximadamente 10 km.

Dessa maneira, os dados que serão utilizados serão espacialmente completos e dinamicamente consistentes com a circulação atmosférica global. No caso da reanálise, o conjunto é produzido a partir de uma versão fixa de um sistema de assimilação de dados e do modelo de previsão numérica do tempo. Assim, o modelo roda a partir de uma data histórica até a atualidade, assimilando diversos tipos de dados observacionais (satélite, estações meteorológicas, boias, medições na aviação, entre outros.) e gerando um conjunto de dados que pode ser utilizado como um sistema de referência em diversos estudos.

Para os dados de descargas atmosféricas, utiliza-se a base de dados da rede Earth Networks, sendo esta uma rede global que apresenta melhoria ano após ano em sua detecção de qualquer tipo de raios, seja nuvem-solo, nuvem-nuvem, solo-nuvem. Para o propósito deste trabalho, utiliza-se apenas os raios nuvem-solo em sua quantidades totais diárias, os quais apresentam o maior impacto à infraestrutura e vida humana. Dessa maneira, doravante sempre que mencionado a palavra raios, será referido à nuvem solo.

#### 4 Visão geral - Janeiro 2022

Para visualizarmos de maneira geral a ocorrência de chuva, vento e raios no mês de janeiro de 2022, foram feitas as figuras 2, 3 e 4.

Na figura 2, nota-se elevados acumulados de chuva nos primeiros 12 dias do mês em diversos municípios. Logo no dia 01 de janeiro já se observou chuva na maior parte dos municípios, onde foi registrado chuva acima de 10 mm em todas as municípios, com exceção de São João da Aliança (8 mm). Além disso, nota-se na Figura 3 que o vento nesses dias foi mais elevado em termos gerais, especialmente na município Guarani de Goiás. No dia 02, houve novamente o registro de chuva, porém mais fraca em grande parte dos municípios, com exceção de Campos Belos, Monte Alegre de Goiás e São João da Aliança onde houve o registro de chuva acima de 20 mm. (Figura 2). Nesses mesmos dias, não foram observados valores de ventos significativos, porém, foi observado a ocorrência de 20 raios no dia 02 no município de Niquelândia (Figura 3 e 4). Nos dias 04 e 06, a chuva voltou a ocorrer em praticamente todos os municípios. Os maiores acumulados de chuva ocorreram no dia 06, sendo o município de São João da Aliança aquele com o maior valor acumulado de chuva (37 mm). Especialmente no dia 06, a quantidade de raios é muito significativa no município de Flores de Goiás, onde foram registrados 312 raios que atingiram o solo e aproximadamente 25 mm de chuva.

Os dias 08 e 09 de janeiro são dias com bastante destaque principalmente para o vento, onde houve uma média de vento elevada em todos as municípios quando comparado aos demais dias (Figura 3). Já com relação à chuva, o dia 08 chama mais atenção por ocorrerem acumulados acima dos 20 mm em diversos municípios, sendo ainda de 35 mm em Minaçu (Figura 2). Entre os dias 11 e 12, nota-se que a chuva ocorreu em todos as municípios, sendo mais intensa no dia 12, quando ultrapassou os 50 mm em diversas áreas (Figura 2). Os maiores acumulados de chuva no dia 12 ocorreram em Divinópolis de Goiás (59 mm) e Formoso (57 mm). Ainda nesses dias, chama a atenção a quantidade raios registrados no dia 11 especialmente em Campos Belos (71 raios), Guarani de Goiás (111), Monte Alegre de Goiás (134 raios) e São Domingos (118 raios) (Figura 4).

Nos dias 17, 18 e 19, é claro que houve a formação de tempestades elétricas (Figura 4). Especialmente no dia 19, o município de Niquelândia registrou 929 raios nuvem solo, sendo o município e o dia com mais raios registrados em todo o mês, porém chuva fraca (5 mm). As estações meteorológicas de Niquelândia obtidas pelo CEMADEN registraram aproximadamente 19 mm. Nesse caso, a quantidade expressiva de raios pode estar associado ao processo de formação da tempestade quando a mesma passava por Niquelândia e ainda não causava precipitação intensa.

No dia 21 de janeiro, o município de Cavalcante registrou 636 raios nuvem solo, sendo o segundo maior registro de raios em janeiro (Figura 4). Outros municípios também registraram um alto volume de raios, sejam eles: Flores de Goiás (240), São João da Aliança (221) e Formoso (188). Ainda no dia 21, os maiores valores de chuva ocorreram em Alto Paraíso de Goiás (18 mm) e Guarani de Goiás (26 mm) (Figura 2). A partir do dia 24 de janeiro, volta a chover em praticamente todos os dias, porém de maneira mais intensa no dia 26 e já diminuindo no dia 27. No dia 26, a chuva ocorreu em todos os municípios, sendo os maiores acumulados de chuva próximos aos 40 mm em Guarani de Goiás e Iaciara, enquanto o menor valor ocorreu em Niquelândia (10 mm). Com relação ao vento foi observado ventos mais intensos especialmente nos dias 29 e 30 de janeiro (Figura 3). Quando consideramos os raios, percebe-se que as localidades de Cavalcante e Niquelândia tiveram uma alta incidência de raios nos dias 24, 25, 26 e 27, destacando-se novamente o município de Niquelândia com 592 raios no dia 24 (Figura 4). No dia 31, a chuva volta a ocorrer, porém somente Minaçu registrou chuva acima dos 20 mm, enquanto os demais municípios em que houve chuva ficaram próximas aos 10 mm (Figura 2).





Figura 2: Distribuição da precipitação diária ocorrida no mês de Janeiro de 2022 nos 17 municípios de interesse.

### Chuva Janeiro 2022

	Alto Paraíso de Goiás	Campos Belos	Cavalcante	Colinas do Sul	Flores de Goiás	Formoso	Divinópolis de Goiás	Guarani de Goiás	Iaciara	Minaçu	Monte Alegre de Goiás	Mutunópolis	Niquelândia	Nova Roma	São Domingos	São João d'Alcança	Teresina de Goiás
01-Jan-2022	15	9	21	11	15	12	10	16	16	26	10	18	14	12	8	18	18
02-Jan-2022	7	25	11	11	9	13	17	19	4	15	23	7	5	13	23	9	12
03-Jan-2022	3	0	1	1	1	0	0	0	1	1	0	1	1	2	0	2	0
04-Jan-2022	17	5	13	15	12	17	6	11	13	15	10	16	18	13	7	21	20
05-Jan-2022	2	4	1	0	1	0	1	1	3	4	3	0	1	5	3	2	0
06-Jan-2022	27	16	25	20	25	16	17	3	18	12	23	11	19	17	12	37	24
07-Jan-2022	8	9	7	9	15	12	16	22	19	15	9	15	16	15	16	14	8
08-Jan-2022	9	18	21	22	8	27	10	3	6	35	19	25	13	11	6	2	18
09-Jan-2022	1	4	8	9	1	6	3	3	2	12	6	0	3	6	1	1	4
10-Jan-2022	12	1	12	11	8	9	1	6	9	8	7	13	10	8	7	6	11
11-Jan-2022	24	3	25	24	32	33	11	18	19	24	18	37	30	9	10	37	11
12-Jan-2022	7	51	23	23	4	57	59	44	26	36	47	43	17	36	51	2	34
13-Jan-2022	10	5	1	10	5	2	7	2	14	6	5	3	15	2	5	13	1
14-Jan-2022	0	6	0	0	0	2	0	0	0	1	0	0	3	0	1	0	0
15-Jan-2022	0	0	0	0	0	0	0	0	0	0	0	0	0	0	0	0	0
16-Jan-2022	0	0	0	0	0	0	0	0	0	0	0	0	0	0	0	0	0
17-Jan-2022	5	0	5	5	0	4	1	0	1	1	2	4	3	7	1	2	5
18-Jan-2022	1	6	6	3	0	1	4	1	0	5	6	0	8	2	9	0	6
19-Jan-2022	11	1	9	10	3	4	0	0	1	7	2	4	5	2	0	11	5
20-Jan-2022	0	0	0	0	0	6	0	0	0	0	0	3	0	0	0	0	0
21-Jan-2022	18	1	6	0	10	9	5	18	7	12	1	4	4	1	3	12	7
22-Jan-2022	0	0	0	0	0	6	0	0	0	0	0	0	0	0	0	0	0
23-Jan-2022	0	0	0	0	2	0	1	0	0	0	1	0	1	0	0	1	0
24-Jan-2022	6	15	11	17	9	11	1	1	15	18	9	14	7	20	2	10	16
25-Jan-2022	2	0	3	14	3	7	5	5	6	2	0	19	23	0	8	0	0
26-Jan-2022	29	31	24	21	25	19	24	38	38	20	26	29	10	28	28	32	23
27-Jan-2022	7	6	14	8	1	11	13	1	0	13	8	5	3	7	9	1	13
28-Jan-2022	5	1	2	0	0	0	1	0	6	1	1	0	0	1	0	2	0
29-Jan-2022	0	2	0	1	0	1	1	0	0	0	3	0	0	0	1	3	0
30-Jan-2022	0	7	0	0	0	1	6	0	0	0	1	0	1	0	0	0	0
31-Jan-2022	10	0	7	12	12	10	7	3	4	25	3	11	9	10	4	9	4

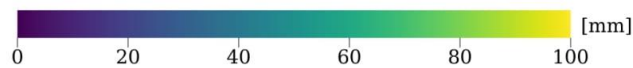




Figura 3: Distribuição da velocidade média do vento ocorrido no mês de Janeiro de 2022 nos 17 municípios de interesse.

### Vento Janeiro 2022

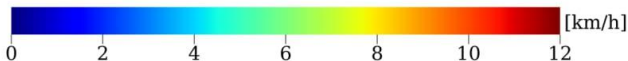
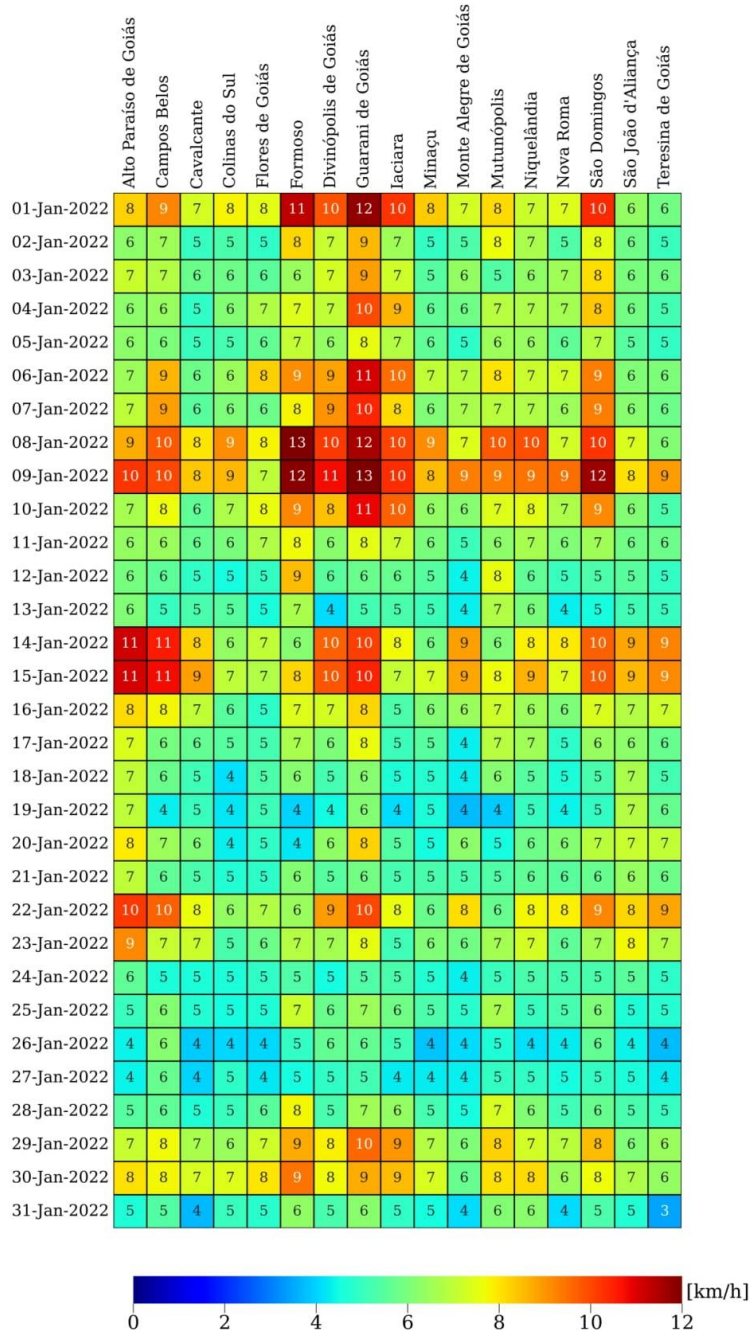
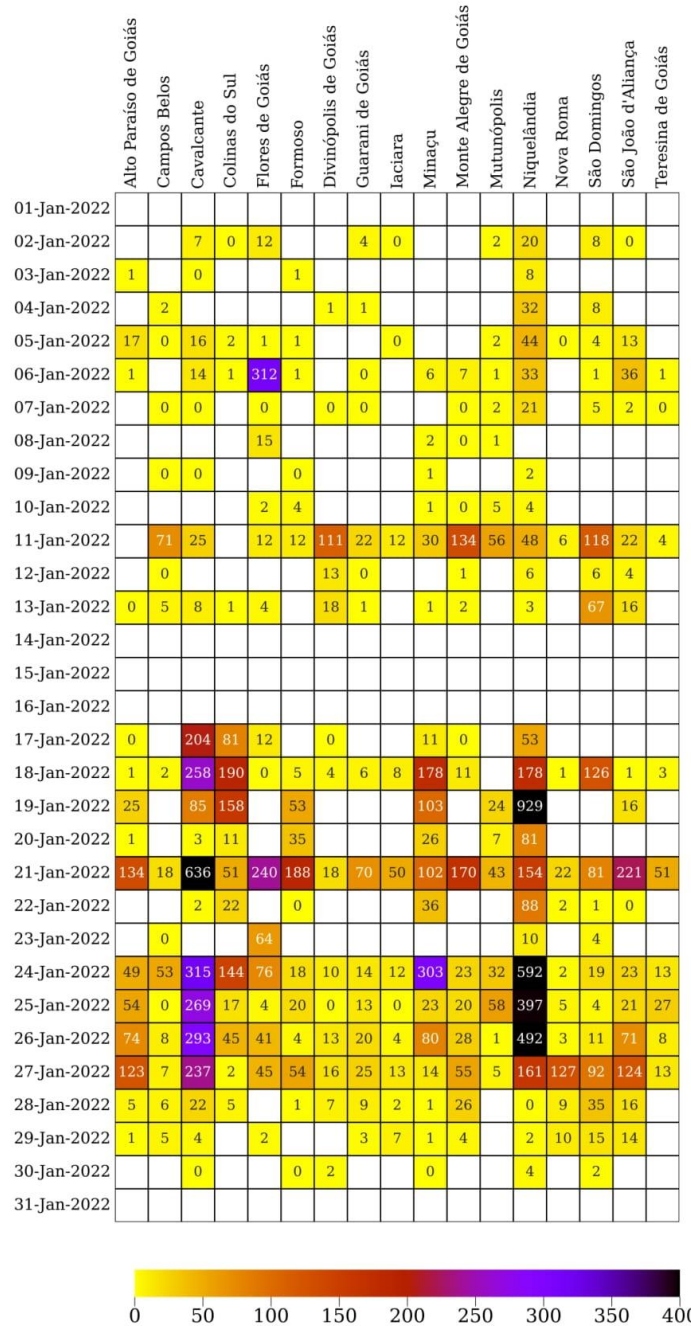






Figura 4: Distribuição da quantidade total de raios nuvem solo ocorridos no mês de Janeiro de 2022 nos 17 municípios de interesse.

### Raio Janeiro 2022



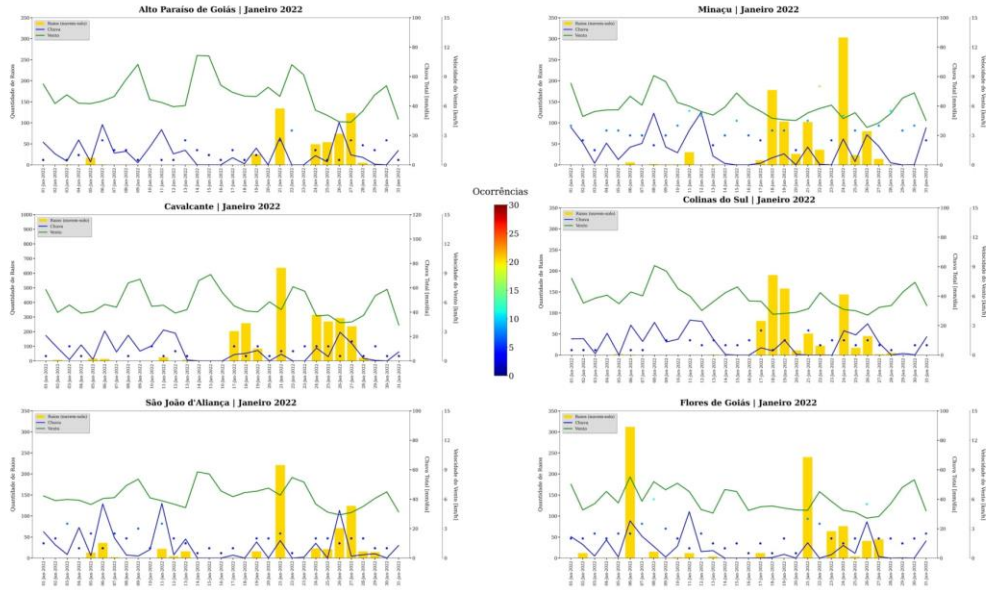
## 5 Séries temporais

As figuras a seguir apresentam as séries temporais diárias do mês de janeiro de 2022 dos 17 municípios analisados neste estudo, para a frequência de raios nuvem-solo (colunas em amarelo), acumulado de chuva (linha em azul), velocidade do vento (linha em verde) e número de ocorrências (círculos coloridos de acordo com a quantidade de ocorrências) associados a transtornos ocasionados por fenômenos meteorológicos. Dessa forma, entende-se de maneira mais específica e detalhada como os fenômenos climáticos podem ter impactados, seja de forma isolada ou conjunta, em cada município individualmente. Os municípios foram agrupados em figuras por sua semelhança dos impactos meteorológicos com os demais, facilitando as análises. De forma especial, as velocidades do vento sofrem um pouco mais com as médias realizadas, até pelo próprio dado que é utilizado que já apresenta uma subestimativa em relação às medições in-situ.

Na Figura 5 fica claro que as descargas atmosféricas se concentraram entre os dias 17 a 27 de janeiro de 2022 na maioria dos municípios analisados. Os dias 21 e 24 foram marcados pela presença de intensa atividade elétrica, enquanto em Flores de Goiás, no dia 6 a intensidade foi a mais elevada. Nesse mesmo dia, o evento causador estava associado a taxas pluviométricas e velocidade de vento significativas, o que não ocorreu no dia 21, por exemplo, mesmo com um número acentuado de raios. O número de ocorrências, no geral, foi de no máximo 15 (aproximadamente), sendo mais elevados no município de Minaçu no dia 22 de janeiro de 2022. Em algumas situações, como no dia 11, a precipitação atingiu valores acumulados próximos de 40 mm. Os eventos meteorológicos nem sempre ocorrem de maneira simultânea, com alta atividade elétrica, chuva e rajadas de vento, por exemplo. Necessita-se de uma combinação de fatores climáticos, como alta umidade, calor, passagens de frentes frias, entre outros, para que todas essas variáveis ocorram ao mesmo tempo de maneira significativa.

A Figura 6 apresenta as séries temporais dos raios, chuva, vento e número de ocorrências de transtornos para os municípios de Divinópolis de Goiás, Campos Belos, Monte Alegre de Goiás, São Domingos e Guarani de Goiás. Observa-se que os episódios de maior atividade elétrica ocorreu no dia 11 de janeiro de 2022, e de forma menos intensa, entre os dias 21 e 28. As chuvas ficaram mais concentradas, com volumes atingindo quase 60 mm, no dia 12, em todos os municípios analisados. Houve ocorrências nesse período (11-12 de janeiro), principalmente em São Domingos, ultrapassando a marca de 10 ocorrências. Outro evento de destaque aconteceu no dia 26 de janeiro, quando a precipitação registrada foi significativa, ficando próximo aos 30 mm.

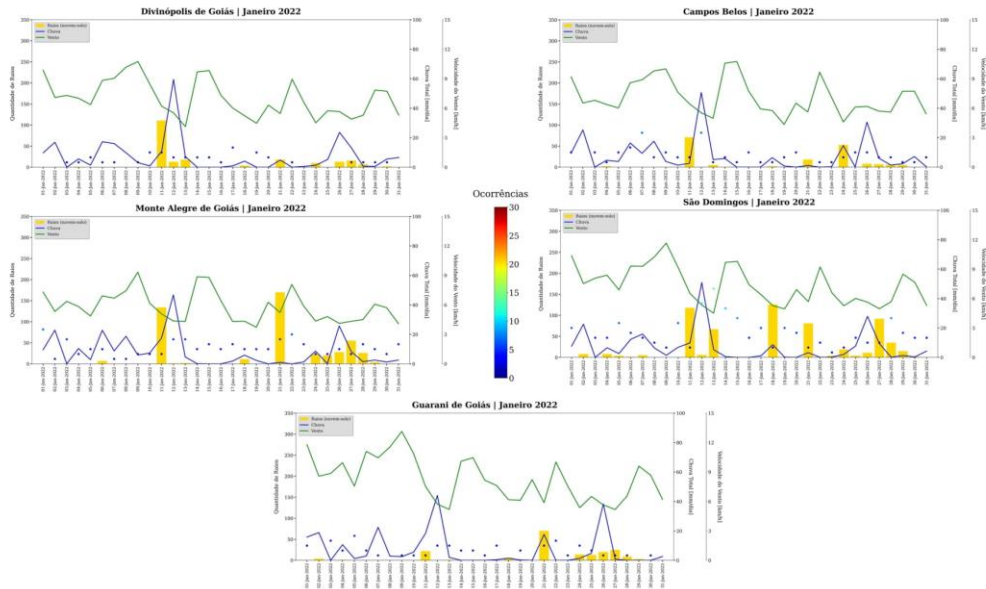
Figura 5: Séries temporais diárias para o mês de janeiro de 2022 de descargas atmosféricas (raios nuvem-solo) (colunas em amarelo), totais de chuva (linha em azul, em mm/dia), velocidade do vento (linha em verde, em km/h) e número de ocorrências relacionados a transtornos causados por fenômenos meteorológicos. Os municípios analisados são: Alto Paraíso de Goiás; Minaçu; Cavalcante; Colinas do Sul; São João d'Aliança; e Flores de Goiás.



Sede Climatempo - Avenida Paulista, 302 - 5º andar | Sala 63 - Bela Vista - São Paulo/SP - CEP 01310-000 - Tel. (11) 3726-4591  
 Lab Climatempo - Av. Dr. Altino Bondesan - 500 - Sala 303B - Parque Tecnológico - São José dos Campos/SP - CEP 12247-016 - Tel. (12) 91943-1232  
 www.climatempo.com.br www.climatempoconsultoria.com.br www.somargo.com

10 de 22

Figura 6: Séries temporais diárias para o mês de janeiro de 2022 de descargas atmosféricas (raios nuvem-solo) (colunas em amarelo), totais de chuva (linha em azul, em mm/dia), velocidade do vento (linha em verde, em km/h) e número de ocorrências relacionados a transtornos causados por fenômenos meteorológicos. Os municípios analisados são: Divinópolis de Goiás; Campos Belos; Monte Alegre de Goiás; São Domingos; e Guarani de Goiás.



Sede Climatempo - Avenida Paulista, 302 - 5º andar | Sala 63 - Bela Vista - São Paulo/SP - CEP 01310-000 - Tel. (11) 3726-4591  
 Lab Climatempo - Av. Dr. Altino Bondesan - 500 - Sala 303B - Parque Tecnológico - São José dos Campos/SP - CEP 12247-016 - Tel. (12) 91943-1232  
 www.climatempo.com.br www.climatempoconsultoria.com.br www.somargo.com

11 de 22

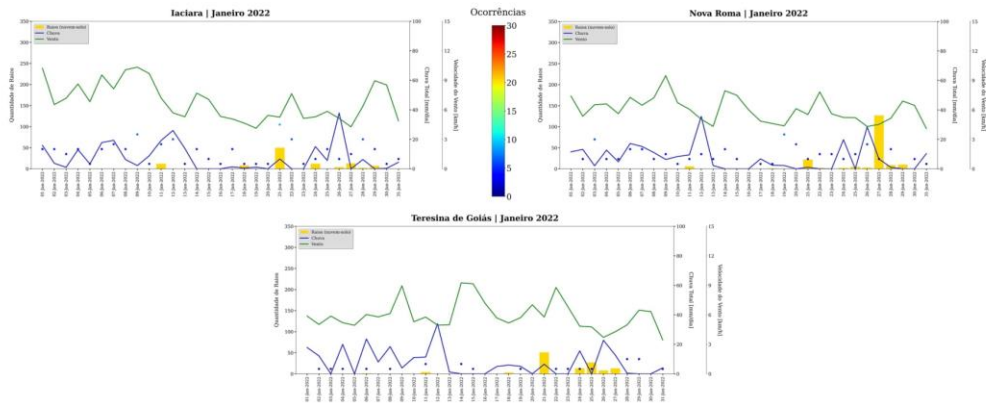
A Figura 7 apresenta as análises de séries temporais para os municípios de Iaciara, Nova Roma e Teresina de Goiás. Em Nova Roma houve registros mais significativos somente no dia 27, enquanto nos três, de modo geral, houve no dia 21. O evento do dia 12, já discutido, também contemplou os municípios de Iaciara, Nova Roma e Teresina de Goiás, com chuvas significativas e ventos que enfraqueceram no dia do evento. No dia 26 as chuvas registradas foram elevadas, alcançando quase os 40 mm, mas sem atividade elétrica observada.

Na Figura 8 fica claro que nos dias 11 e 12 de janeiro de 2022 se registrou altas taxas de chuva, atingindo valores próximos de 60 mm. No período de 19 a 21 de janeiro, os raios aumentaram em frequência (principalmente no dia 21 em Formoso), ao passo que a precipitação não seguiu a mesma tendência. Por outro lado, nota-se uma maior intensidade dos ventos nesse período.

Por último, apresenta-se a série temporal para o município de Niquelândia, o qual apresentou uma posição de destaque para as atividades elétricas durante o período de janeiro de 2022. O evento do dia 11 foi registrado também em Niquelândia, com chuvas significativas (20 mm), mas o destaque é para o período entre 17 e 27 de janeiro. Em praticamente todos os dias do período em questão, o município sofreu com intensas atividades elétricas. Especialmente no dia 19 de janeiro, mais de 900 raios nuvem-solo foram registrados, uma taxa extremamente elevada quando comparada com os 16 municípios já analisados. Por sua vez, o número de ocorrências relacionados aos transtornos meteorológicos foram mais expressivos, até mesmo no mês como um todo. No dia 24 foi o máximo de transtornos, possivelmente com a combinação de intensa atividade elétrica e chuvas mais significativas, o que resultou em um número elevado e prolongado de ocorrências.



Figura 7: Séries temporais diárias para o mês de janeiro de 2022 de descargas atmosféricas (raios nuvem-solo) (colunas em amarelo), totais de chuva (linha em azul, em mm/dia), velocidade do vento (linha em verde, em km/h) e número de ocorrências relacionados a transtornos causados por fenômenos meteorológicos. Os municípios analisados são: Iaciara; Nova Roma; e Teresina de Goiás.



Labs Climatempo - Av. Dir. Alvaro Bortolan - 500 - Sala 1308 - Parque Tecnológico - São José dos Campos/SP - CEP 12247-016 - Tel. (12) 91943-1232  
 www.climatempo.com.br  
 Sede Climatempo - Avenida Paulista, 302 - 5º andar | Sala 63 - Bela Vista - São Paulo/SP - CEP 01310-000 - Tel. (11) 3736-4591  
 www.climatempoconsultoria.com.br  
 www.somngeo.com  
 13 de 22



Figura 8: Séries temporais diárias para o mês de janeiro de 2022 de descargas atmosféricas (raios nuvem-solo) (colunas em amarelo), totais de chuva (linha em azul, em mm/dia), velocidade do vento (linha em verde, em km/h) e número de ocorrências relacionados a transtornos causados por fenômenos meteorológicos. Os municípios analisados são: Mutunópolis e Formoso.

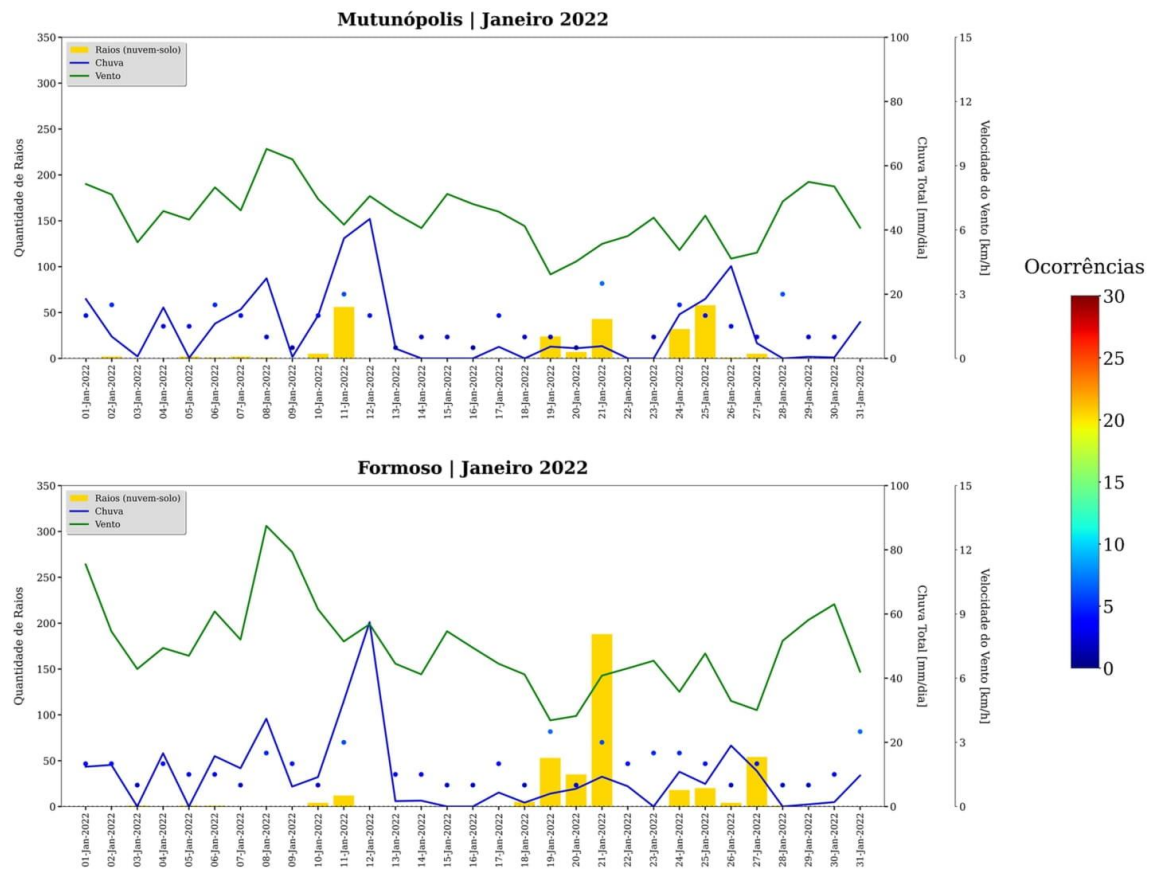
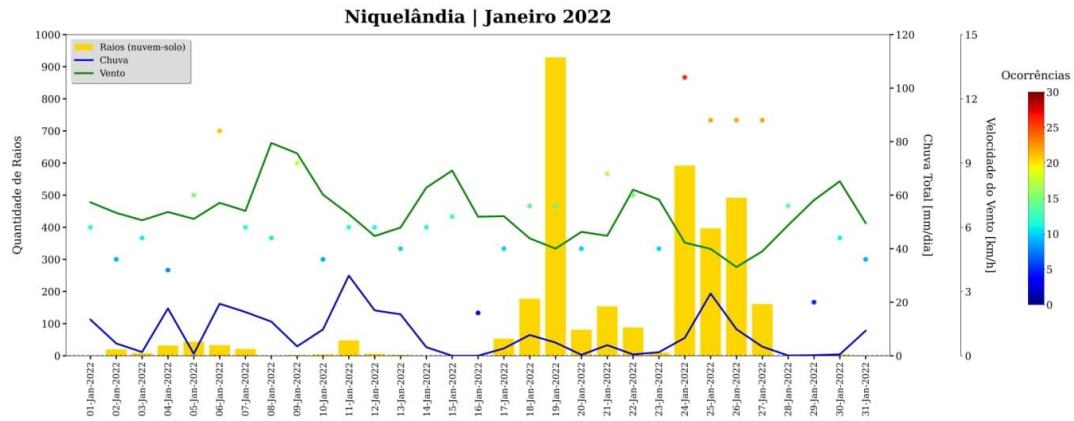


Figura 9: Séries temporais diárias para o mês de janeiro de 2022 de descargas atmosféricas (raios nuvem-solo) (colunas em amarelo), totais de chuva (linha em azul, em mm/dia), velocidade do vento (linha em verde, em km/h) e número de ocorrências relacionados a transtornos causados por fenômenos meteorológicos. O município analisado é o de Niquelândia.



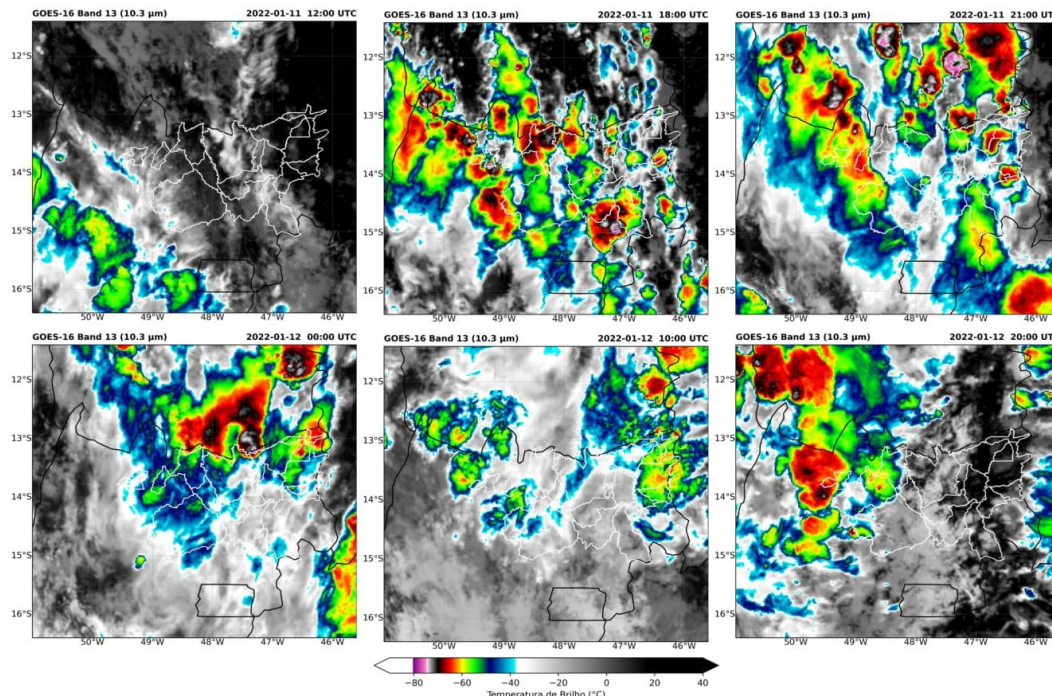
## 6 Avaliação dos casos significativos

Nesta seção, selecionamos alguns dos casos mais intensos de acordo com a primeira seção e vamos fazer uma breve análise de cada caso. Além disso, serão mostradas imagens de satélite e também de radar meteorológico, onde as cores mais quentes indicam nuvens mais intensas.

### 6.1 Evento de chuva do dia 12/01/2022

O escoamento em altos níveis da atmosfera somado ao avanço de uma frente fria sobre o sul de Goiás provocaram o aumento da temperatura e umidade sobre a região de interesse, o que favorece a ocorrência de forte instabilidade e a formação de tempestades isoladas associadas à alta incidência de descargas atmosféricas como o que ocorreu no dia 11/01 nos municípios analisados. Ao longo do dia 12/01 a instabilidade remanescente na região favoreceu a formação de nuvens associado à precipitação contínua, o que provocou elevados acumulados de chuva. Dessa maneira, o acumulado de chuva chegou a 59 mm em Divinópolis de Goiás e ultrapassou os 50 mm em diversos outros municípios no dia 12/01. Na imagem de satélite na Figura 10, nota-se que na manhã do dia 11 havia a presença de algumas nuvens que começam a se desenvolver a partir da tarde e noite do mesmo dia, desta maneira durante a noite já se percebe a formação de forte instabilidade e diversas tempestades com grande desenvolvimento vertical (temperaturas mais frias). No início do dia 12, havia instabilidade fraca na região com a possibilidade de causar chuva contínua sobre os municípios. Tal instabilidade permaneceu ao longo de todo dia (como pode ser visto na imagem das 10 UTC) e se intensificou próximo do final da tarde (às 20 UTC). Nesse momento, nota-se ainda que toda instabilidade mais intensa se encontra a noroeste de Goiás, próximo a Mutunópolis, favorecendo a ocorrência de precipitação na região.

Figura 10: Imagens de satélite do evento de chuva ocorrido no dia 12/01/2022



## 6.2 Evento de chuva e raios do dia 19/01 e 21/01 de 2022

No dia 19/01, o município de Niquelândia registrou 929 raios e aproximadamente 18 mm de chuva, sendo o local com maior quantidade de raios registrados no período de janeiro dentre todos os analisados. A ocorrência desses raios foi favorecida pela formação de uma tempestade no início da madrugada e atuou sobre o município por aproximadamente 3 horas. Na Figura 11, observa-se a imagem de satélite das 04 UTC (1 hora GMT), onde se percebe que essa era uma nuvem de grande desenvolvimento vertical, indicado por uma temperatura de topo de nuvem mais fria, e atuava sobre o leste e sudeste do município. Além disso, a Figura 12 mostra a evolução das imagens de radar a cada 30 minutos dessa tempestade, onde se percebe o desenvolvimento da mesma e a atuação sobre a região urbana do município aproximadamente às 03 UTC.

No dia 21, diversos municípios registraram a ocorrência de chuva e também um número significativo de raios nuvem solo. Dessa maneira, evidencia-se na Figura 11 a presença de núcleos de tempestades sobre os municípios de interesse. Tais núcleos de tempestades foram se formando e se deslocando sobre a região de interesse ao longo do dia.

Vale ressaltar que ainda que as imagens estão sendo mostradas em conjunto, esse não pode ser con-



siderado como um evento único. Porém, a formação dessas tempestades está associada à presença de alta umidade e altas temperaturas na região, o que favorece a ocorrência de levantamento do ar e consequentemente da formação de tempestades isoladas na região.

Figura 11: Imagens de satélite do evento de chuva ocorrido no dia 19/01 e 21/01 de 2022

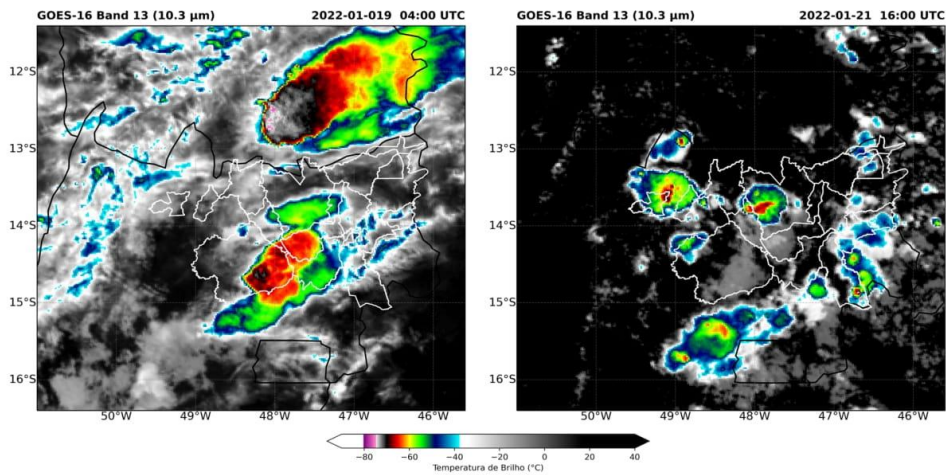



Figura 12: Evolução da tempestade vista por imagens de radar meteorológico de Gama do evento de raios ocorrido no dia 09/01/2022



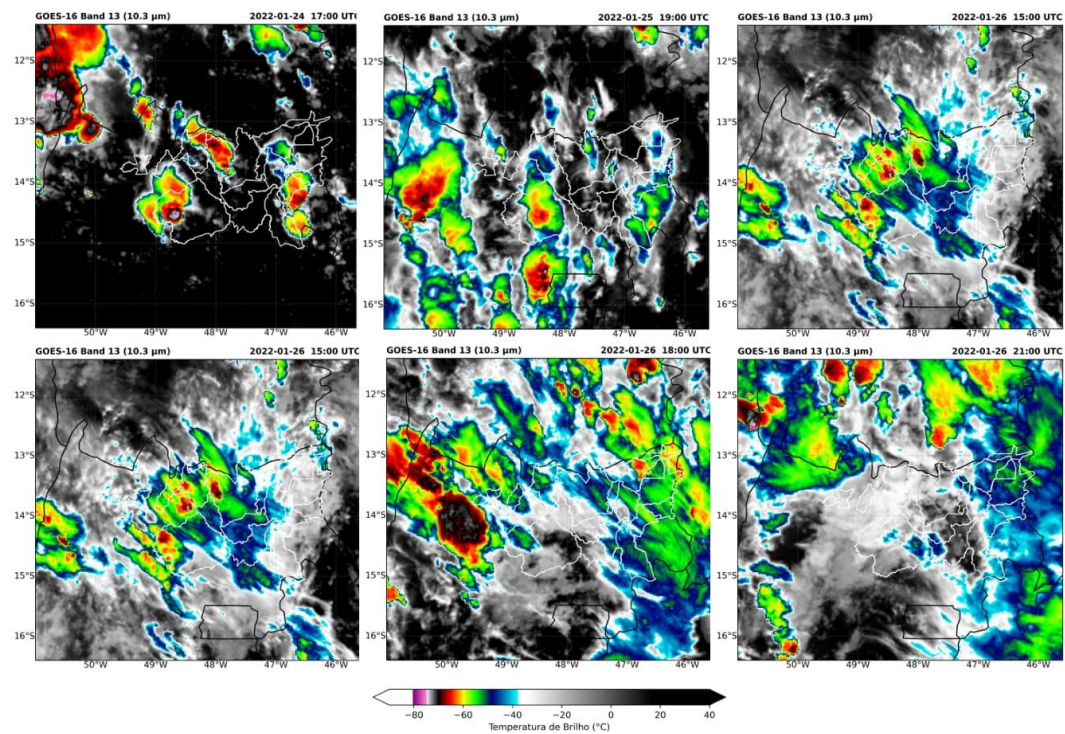


### 6.3 Eventos com alta incidência de raios do dia 24/01 até o dia 26/01 de 2022

Os dias 24, 25 e 26 de janeiro foram marcados por uma termodinâmica atmosférica favorável à ocorrência de tempestades ao longo do dia. Tais tempestades provocaram uma grande quantidade de raios ao longo desses dias nos municípios de Cavalcante e Niquelândia. Na Figura 13, observa-se que nos dias 24 e 25 as tempestades eram mais isoladas e pontuais, no entanto, a partir da tarde do dia a instabilidade se espalha mais sobre a região e provoca chuva em praticamente todos os municípios do norte de Goiás.

É importante destacar que esses não devem ser considerados como um evento único uma vez que não estão associados com a atuação de algum fenômeno de grande escala. As tempestades que ocorreram no dia 24 e 25 se dissiparam rapidamente ao longo da respectiva noite e no dia seguinte novas tempestades eram geradas. Esse tipo de situação é comum em uma atmosfera com uma termodinâmica favorável à formação de tempestades. A compilação das imagens foi feita para auxiliar na interpretação dos dados.

Figura 13: Imagens de satélite do evento de chuva ocorrido no dia 25 e 26 de janeiro de 2022





## 7 Notícias relacionadas

Foi feito um levantamento das principais notícias associadas a eventos meteorológicos no mês de janeiro nos municípios de interesse. Pode ser constatado que assim como já mencionado anteriormente, o início do mês de janeiro foi o mais afetado pelas chuvas, onde foram causados diversos transtornos, como: famílias ilhadas, alagamentos, inundações, entre outros como pode ser visto na Figura 14

Figura 14: Levantamento de notícias relacionados ao evento de janeiro de 2022

### Evento de chuva no início de 2022

#### Com chuvas, estradas e rios em Goiás estão sob estado de alerta

Estruturas são monitoradas. Meteorologia envia previsão de localidades onde maiores volumes de água são esperados. Há 17 municípios em situação de emergência

18/01/2022 - 22:48

#### Vale da Lua é tomado por água após fortes chuvas na região da Chapada dos Veadeiros; vídeo

Força da água modificou o cenário que antes era formado por pequenos poços e cachoeiras. Guia turístico informou que nível da água está 10 vezes acima do normal; local foi fechado para banhistas.

Por Guilherme Rodrigues, g1 Goiás  
04/01/2022 15h49 - Atualizado há um mês

#### Flores de Goiás decreta situação de emergência após ter 300 famílias isoladas por causa das chuvas intensas

Centenas de pessoas ainda seguem ilhadas no nordeste de Goiás. Bombeiros já distribuíram 2 mil cestas básicas.

Por Danielle Oliveira e Danilo Moreira, g1 Goiás e TV Anhanguera  
03/01/2022 20h55 - Atualizado há um mês

#### Chuvas: Goiás tem 15 cidades em emergência; Chapada sofre alagamentos

Além de perder casas e plantações, moradores de comunidades ilhadas estão enfrentando aumento de casos de dengue e Covid-19

Thays Alcântara, Felipe Torres  
05/01/2022 2:38, atualizado 04/01/2022 20:18

#### Casa fica submersa após dias de chuva em Flores de Goiás; vídeo

Imagens do alto mostram local 'antes e depois' que o nível do Rio Paraná aumentou. Outras cidades do nordeste goiano também enfrentam problemas por causa do tempo na região.

Por Vanessa Martins e Danilo Moreira, g1 Goiás e TV Anhanguera  
06/01/2022 06h38 - Atualizado há um mês

## 8 Considerações Finais

Todas as informações analisadas e discutidas neste relatório são de suma importância para um entendimento detalhado do comportamento da precipitação, velocidade do vento e descargas atmosféricas na área de interesse, norte de Goiás. O relatório trás grande valia para a detecção de sinais pronunciados de possíveis causas climáticas que podem corroborar com transtornos experienciados pela Enel Goiás, e também, no cotidiano das pessoas.

De maneira geral, nos casos de maior atividade elétrica, as chuvas e a velocidade do vento não se-

guiram a mesma tendência. Em alguns casos, quando o regime de chuvas foi significativo, os ventos eram mais fracos, algo relativamente comum em outras regiões do Brasil, sobretudo no Nordeste. Os municípios analisados de maneira geral (17 no total) sofreram com intensas atividades elétricas no início e no fim do mês de janeiro de 2022. Nos eventos de maior precipitação registrada, não houve alta incidência de descargas atmosféricas, como nos dias 11 e 12 de janeiro. O mês de janeiro de 2022 foi chuvoso para a região como um todo, o que pode ter corroborado com um número de ocorrências relativamente significativos. O município de Niquelândia se destaca como o de maior atividade de raios e número de ocorrências de transtornos. Ressalta-se ainda que Niquelândia é o de maior extensão territorial dentre os 17 municípios analisados.

## 9 Referências Bibliográficas

<https://g1.globo.com/go/goias/noticia/2022/01/04/vale-da-lua-e-tomado-por-agua-apos-fortes-chuvas-na-regiao-da-chapada-dos-veadeiros-video.ghtml>

<https://g1.globo.com/go/goias/noticia/2022/01/03/flores-de-goias-decreta-situacao-de-emergencia-apos-ter-300-familias-isoladas-por-cao-da-chuvas-intensas.ghtml>

<https://g1.globo.com/go/goias/noticia/2022/01/06/casa-fica-submersa-apos-dias-de-chuva-em-flores-de-goias-video.ghtml>

<https://www.metropoles.com/brasil/chuvas-goias-tem-15-municípios-em-emergencia-chapada-sofre-alagamentos>

<https://opopular.com.br/noticias/cidades/por-conta-da-chuva-14-municípios-goianos-já-decretaram-estado-de-calamidade-1.2381256>

<https://noticias.uol.com.br/cotidiano/ultimas-noticias/2022/01/12/chuvas-goias.htm>

<https://www.metropoles.com/brasil/chuvas-causam-transtornos-e-afastam-turistas-em-cavalcante-na-chapada>

<https://g1.globo.com/go/goias/noticia/2022/01/21/centenas-de-familias-estao-isoladas-ha-quase-1-mes-e-casas-ameacam-cair-em-cavalcante-apos-fortes-chuvas.ghtml>

<https://www.goias.gov.br/servico/33-meio-ambiente/126574-forca-tarefa-atua-no-amparo-a-vitimas-das-chuvas-em-faina.html>





**Em caso de dúvidas, você pode entrar em contato com:**

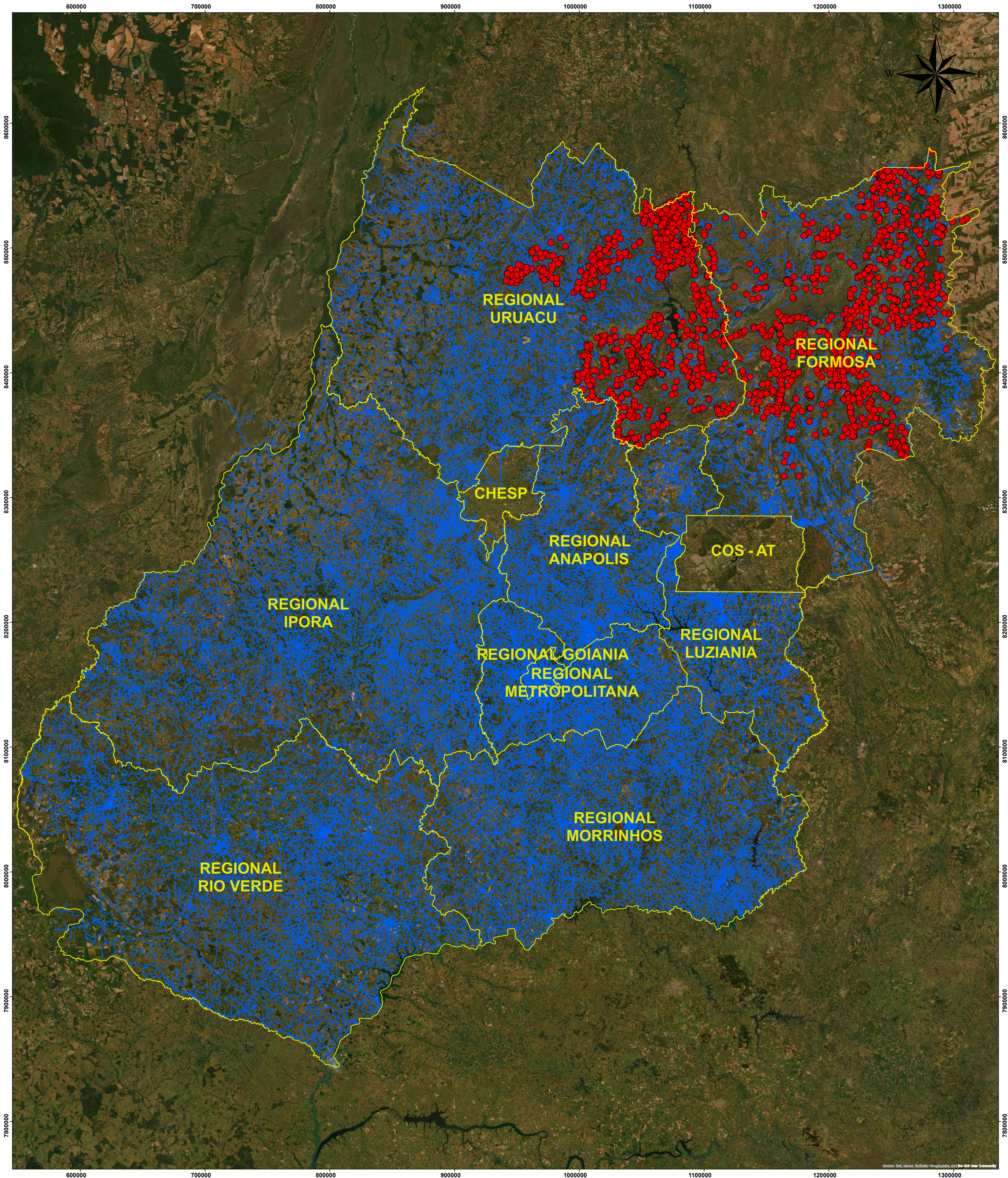
**luciano.ritter@climatempo.com.br**  
**(Analista Comercial)**

**pedro.regoto@climatempo.com.br**  
**(Especialista em Clima)**



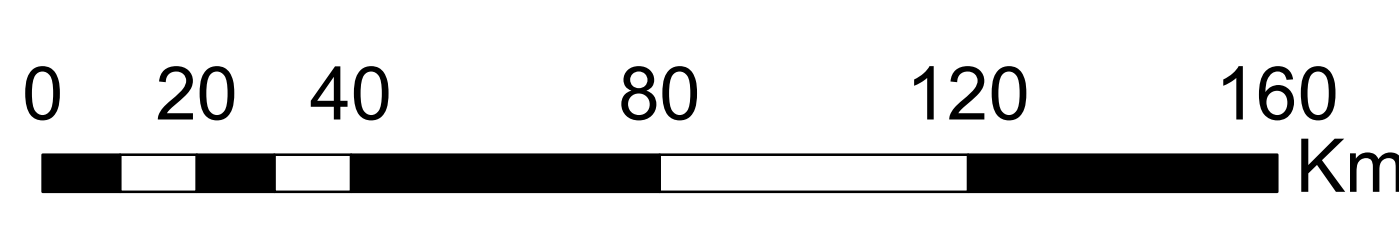
## **13. Mapa Geométrico da ENEL GO**





ESCALA: 1/980.000  
SISTEMA DE COORDENADAS PLANAS: WORD POLYCONIC  
DATUM: SAD69

FONTE: BANCOS DE DADOS ENEL GOIÁS  
SISTEMA DE REDE - O&M  
ELABORADO POR: DAIANE DAVID CALIXTO



### Legenda

- Expurgo
- Trecho Primário
- Regionais de Média Tensão