



Relatório de Evento em Situação de Emergência - ISE

ISE 03 01/2022 – GO

Sumário

1	Introdução	2
2	Definições.....	3
3	Descrição do evento.....	4
3.1	Mapa geoeletrico da ENEL GO	5
3.2	Diagrama unifilar da ENEL GO	15
3.3	Subestações afetadas	16
3.4	Municípios afetados.....	18
4	Descrição dos danos causados ao sistema elétrico	19
4.1	Equipamentos afetados e sua hierarquia de importância para o sistema	20
4.2	Clientes afetados e impactos globais	21
4.3	Síntese das informações técnicas do evento	22
5	Relato técnico sobre a intervenção realizada para restabelecimento	24
5.1	Contingente de técnicos utilizados nos serviços e tempos de atendimento	24
5.2	Tempos médios de atendimento	25
6	Evidências do evento	29
6.1	Matérias jornalísticas	29
	ANEXO I - Relação de ocorrências emergências expurgáveis.....	35
	ANEXO II - Laudo meteorológico	205
	ANEXO III - Mapa geoeletrico da ENEL GO	235

1 Introdução

As concessionárias do serviço público de distribuição de energia elétrica devem prover o serviço de forma adequada, buscando sempre a eficiência, conforme disposto na legislação e nos respectivos contratos de concessão. Dentre a legislação vigente, destacam-se os Procedimentos de Distribuição de Energia Elétrica no Sistema Elétrico Nacional – PRODIST, que consistem em documentos elaborados pela Agência Nacional de Energia Elétrica – ANEEL, que normatizam e padronizam as atividades técnicas relacionadas ao funcionamento e desempenho dos sistemas de distribuição de energia elétrica.

O Módulo 8 destes procedimentos, mais especificamente em sua Seção 8.2, regulamenta a qualidade do serviço prestado pelas distribuidoras de energia elétrica, estabelecendo a metodologia para apuração dos indicadores de continuidade e dos tempos de atendimento a ocorrências emergenciais.

O referido regulamento prevê que, na apuração dos indicadores coletivos e individuais deverão ser consideradas todas as interrupções de longa duração que atingirem as unidades consumidoras, admitidas algumas exceções (denominadas expurgos), que podem ser encontradas no Item 187 do Módulo 8 do PRODIST (Resolução Normativa ANEEL nº 956, de 7 de Dezembro 2021), transcrito abaixo:

187. Na apuração dos indicadores DEC e FEC não devem ser consideradas as seguintes situações:

- a) falha nas instalações da unidade consumidora que não provoque interrupção em instalações de terceiros;*
- b) interrupção decorrente de obras de interesse exclusivo do usuário e que afete somente sua unidade consumidora;*
- c) Interrupção em Situação de Emergência – ISE;**
- d) suspensão por inadimplemento do consumidor;*
- e) suspensão por deficiência técnica ou de segurança das instalações da unidade consumidora que não provoque interrupção em instalações de terceiros, previstas em regulamentação;*
- f) interrupção vinculada à programa de racionamento instituído pela União;*
- g) interrupção ocorrida em Dia Crítico;*
- h) interrupção oriunda de atuação de Esquema Regional de Alívio de Carga – ERAC estabelecido pelo ONS;*
- e*
- i) interrupção de origem externa ao sistema de distribuição. [grifos nossos]*

Para os casos de expurgo por Interrupção em Situação de Emergência (ISE), a alínea “h” do Item 228 do Módulo 8.2 do PRODIST (Resolução Normativa ANEEL nº 956, de 7 de Dezembro 2021) estabelece a obrigatoriedade das distribuidoras em disponibilizar, em seu sítio eletrônico, relatórios digitais com as evidências do evento que tenha gerado tais interrupções enquadradas na alínea “c” do Item 187 do mesmo.

Portanto, o objetivo deste relatório é apresentar as evidências, bem como outras informações relevantes do evento ocorrido na área de concessão da ENEL GO, entre os dias 24 de janeiro de 2022 e 27 de Janeiro de 2022. Trata-se de evento classificado como Tempestade de Raios (Código 1.3.2.1.2), Chuvas Intensas (Código 1.3.2.1.4) e Vendaval (Código 1.3.2.1.5) que causou diversos impactos na rede de distribuição de energia elétrica, ficando caracterizada a Situação de Emergência, conforme demonstrado a seguir.

Destaca-se que, para o entendimento completo das regras de apuração dos indicadores de continuidade e expurgos, faz-se necessário também a observação das regras contidas nos Módulos 1 e 6 do PRODIST. Todos os módulos destes procedimentos encontram-se disponíveis para consulta no

site da ANEEL (www.aneel.gov.br) e as principais definições relacionadas ao tema estão contidas no item 2 deste documento.

2 Definições

Abaixo seguem as definições estabelecidas na **Seção 1.1 do Módulo 1 do PRODIST – Resolução Normativa ANEEL nº 956, de 7 de Dezembro 2021**

Evento

Acontecimento que afete as condições normais de funcionamento de uma rede elétrica, podendo gerar uma ou mais interrupções no fornecimento de energia.

DIC

Duração de interrupção individual por unidade consumidora.

FIC

Frequência de interrupção individual por unidade consumidora.

Consumidor Hora Interrompido (CHI):

Somatório dos DICs dos consumidores atingidos por interrupção no fornecimento de energia, expresso em horas e centésimos de horas.

Interrupção em Situação de Emergência:

Interrupção originada no sistema de distribuição, resultante de Evento que comprovadamente impossibilite a atuação imediata da distribuidora e que não tenha sido por ela provocada ou agravada e que seja:

a) decorrente de Evento associado a Decreto de Declaração de Situação de Emergência ou Estado de Calamidade Pública emitido por órgão competente; ou

b) decorrente de Evento cuja soma do CHI das interrupções ocorridas no sistema de distribuição seja superior ao CHI_{limite} da distribuidora, calculado conforme equação a seguir:

$$CHI_{limite} = 2612 \times N^{0,35}$$

Equação 1 – Cálculo do CHI_{limite} para avaliação ISE

onde:

N número de unidades consumidoras faturadas e atendidas em BT e MT do mês de outubro do ano anterior ao período de apuração.

Seguindo esse regramento, demonstra-se abaixo o limite de CHI da Enel GO.

CÁLCULO CHI PARA ENEL GO

- Quantidade faturas em outubro de 2021 (*N*)

Em outubro de 2021 foram faturadas 3.128.689 unidades consumidoras.

- Valor limite CHI para Enel GO

$$2612 \times 3.128.689^{0,35}$$

490.173,71 *CHI*

3 Descrição do evento

O evento abordado neste Relatório ISE 03 01/2022 – GO refere-se à 01-0047/ENEL que afetou a área de concessão da Enel GO, no período de 24/01/2022 a 27/01/2022. Diante o impacto ocasionado na rede de distribuição, detalhado a seguir, o evento registrou um total de 1.144.864,05 de CHI. Portanto, conforme regras estabelecidas no PRODIST, as interrupções oriundas desse evento são classificadas como Interrupções em Situação de Emergência (ISE), pois a quantidade de CHI observada foi superior ao valor de 490.173,71.

Importante destacar que, para fins de caracterização das interrupções decorrentes do evento, fez-se o uso da lista de Fatos Geradores definidas pelo Anexo II da seção 8.2 do Módulo 8 do PRODIST (Resolução Normativa ANEEL nº 956, de 7 de Dezembro 2021), tendo sido os expurgos restritos às ocorrências de causa Meio Ambiente.

Entre os dias 24 e 26 de janeiro a presença de uma massa de ar quente e úmido mantinham favoráveis as condições para a formação de instabilidades sobre o estado de Goiás. Entre as 07h20 do dia 24 e 09h15 do dia 27 de janeiro de 2022 foram registrados 40.070 raios nuvem-solo e 139.417 descargas nuvem-nuvem sobre a área da ENEL Distribuição Goiás. O maior valor registrado foi de 51,5 km/h em Goiás às 19h00 do dia 26 de janeiro de 2022, vento classificado como vento forte pela escala Beaufort. Estações do INMET também registraram chuva significativa durante o período. Entre os dias 25 e 26 de janeiro foram acumulados em Goiânia aproximadamente 31% da média climatológica para o mês de janeiro na região.

Diante o exposto, para este evento a distribuidora atribuiu os seguintes registros:

Código único do evento:	01-0047/ENEL – GO
COBRADE:	Tempestade de Raios (Código 1.3.2.1.2), Chuvas Intensas (Código 1.3.2.1.4) e Vendaval (Código 1.3.2.1.5).
Quantidade de interrupções associadas:	4.371
Código único do Relatório:	ISE 03 01/2022 – GO

Tabela 1 – Atribuições de Registros dos Evento pela Distribuidora

Este cenário foi atestado pela Climatempo, empresa especializada em meteorologia. Apresenta-se no ANEXO II deste relatório o laudo meteorológico, na íntegra, e na Tabela 2, uma síntese do parecer da empresa, abordando a classificação COBRADE (Código Brasileiro de Desastres) do evento, assim como o período da atipicidade climática vivenciada na área de concessão.

Número/Código do Evento	01-0047/ENEL	
Número/Código do Laudo	0047/ENEL	
Descrição	Tempestade com intensa atividade elétrica no interior das nuvens, com grande desenvolvimento vertical. Chuvas com acumulados significativos. Forte deslocamento de uma massa de ar em uma região.	
Código COBRADE	Tempestade de raios - 1.3.2.1.2, Chuvas intensas - 1.3.2.1.4 e Vendaval - 1.3.2.1.5	
Abrangência (Regional)	Duração (Data/Horário de Início e Término do evento)	
RIO VERDE	24/01/2022 08:00	27/01/2022 09:30
MORRINHOS	24/01/2022 13:00	27/01/2022 03:00
IPORÁ	24/01/2022 11:00	27/01/2022 04:30
ANÁPOLIS	24/01/2022 13:00	26/01/2022 15:00
LUZIÂNIA	24/01/2022 11:30	26/01/2022 21:30
METROPOLITANA	24/01/2022 17:00	27/01/2022 03:00
GOIÂNIA	24/01/2022 17:00	27/01/2022 03:00
URUAÇÚ	24/01/2022 07:00	26/01/2022 16:30
FORMOSA	24/01/2022 11:00	26/01/2022 17:30

Tabela 2 – Resumo do laudo meteorológico do evento, ocorrido entre 24 e 27 de janeiro de 2022.

Devido ao evento caracterizado acima, observaram-se muitos pontos de alagamento, enxurrada, rios cheios, morte de animais provocados por raio, dentre outros.

Em outras regiões, moradores tiveram dificuldades de locomoção com seus veículos, queda de árvores que interditou as vias. Foi necessário realizar limpeza pesada em alguns pontos (2022, Prefeitura de Goiânia).

3.1 Mapa geoeletrico da ENEL GO

Conforme destacado anteriormente, o evento 01-0047/ENEL – GO causou diversos impactos na rede de distribuição de energia elétrica, assim como, na operação de restabelecimento de energia nos locais afetados. Para demonstrar a dimensão do impacto observado pela Enel GO, apresenta-se abaixo o mapa geoeletrico das regiões afetadas.

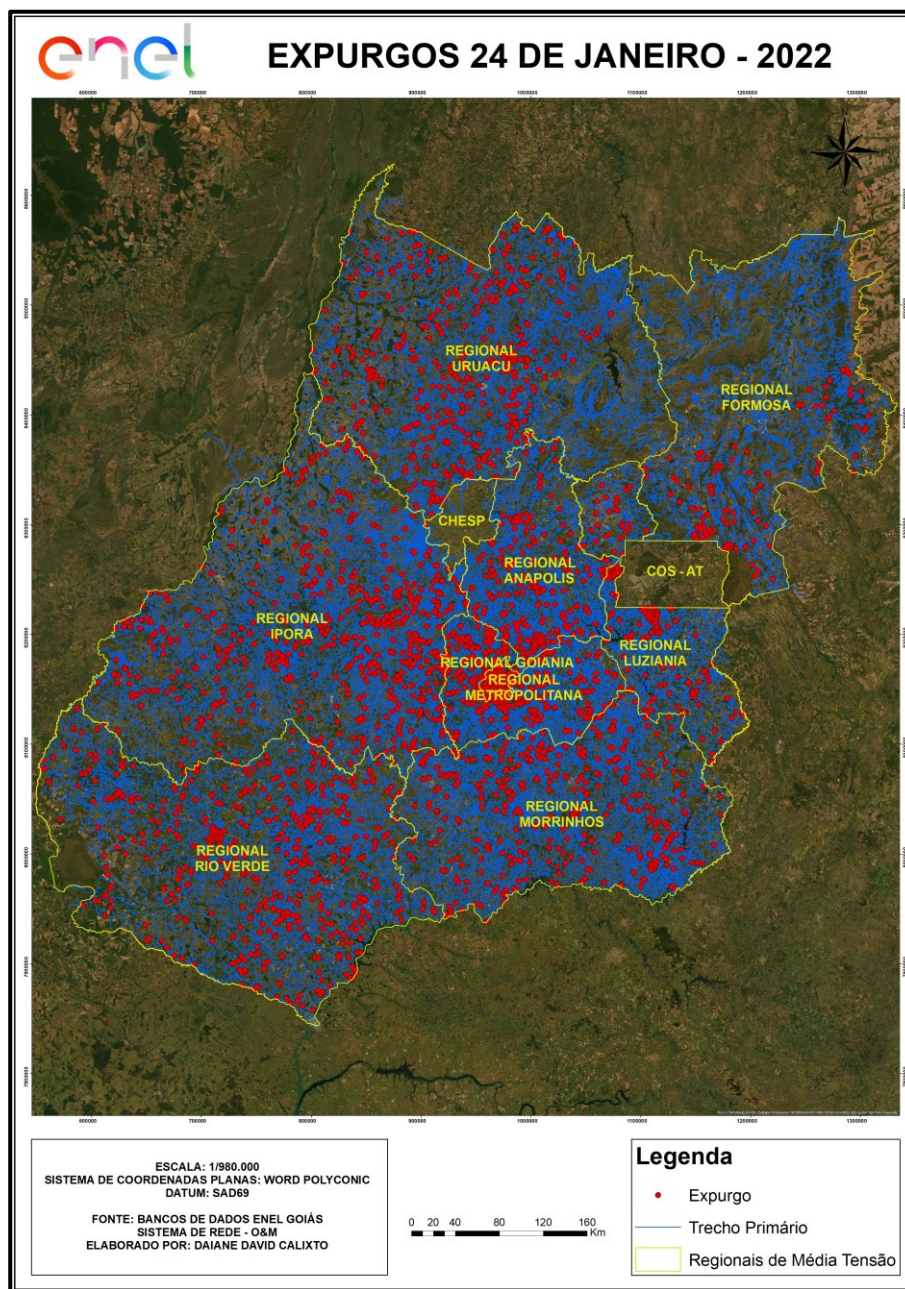


Figura 1 - Mapa geoeletrico da região afetada.

O mapa acima apresenta as redes de média tensão que foram afetadas nesse evento. Tendo em vista que o evento afetou toda a área de concessão da Enel GO, o mapa elaborado engloba toda a rede de distribuição, destacado em azul. No Anexo III consta a imagem acima com maior resolução.

Nas figuras abaixo são apresentadas as redes de média tensão que foram afetadas nesse evento, por regional.

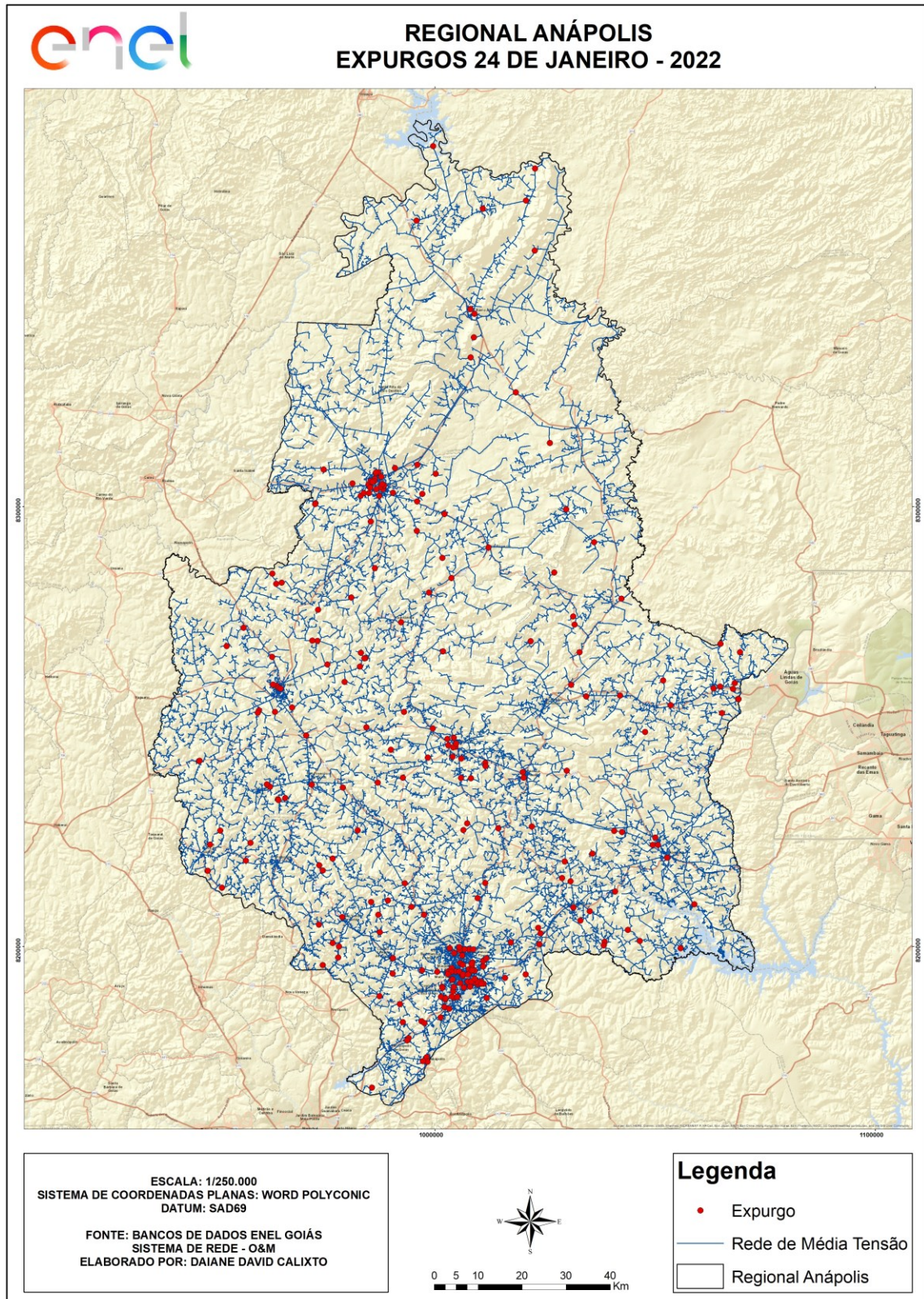


Figura 2 - Mapa geoeletrico da região afetada (Regional Anápolis)

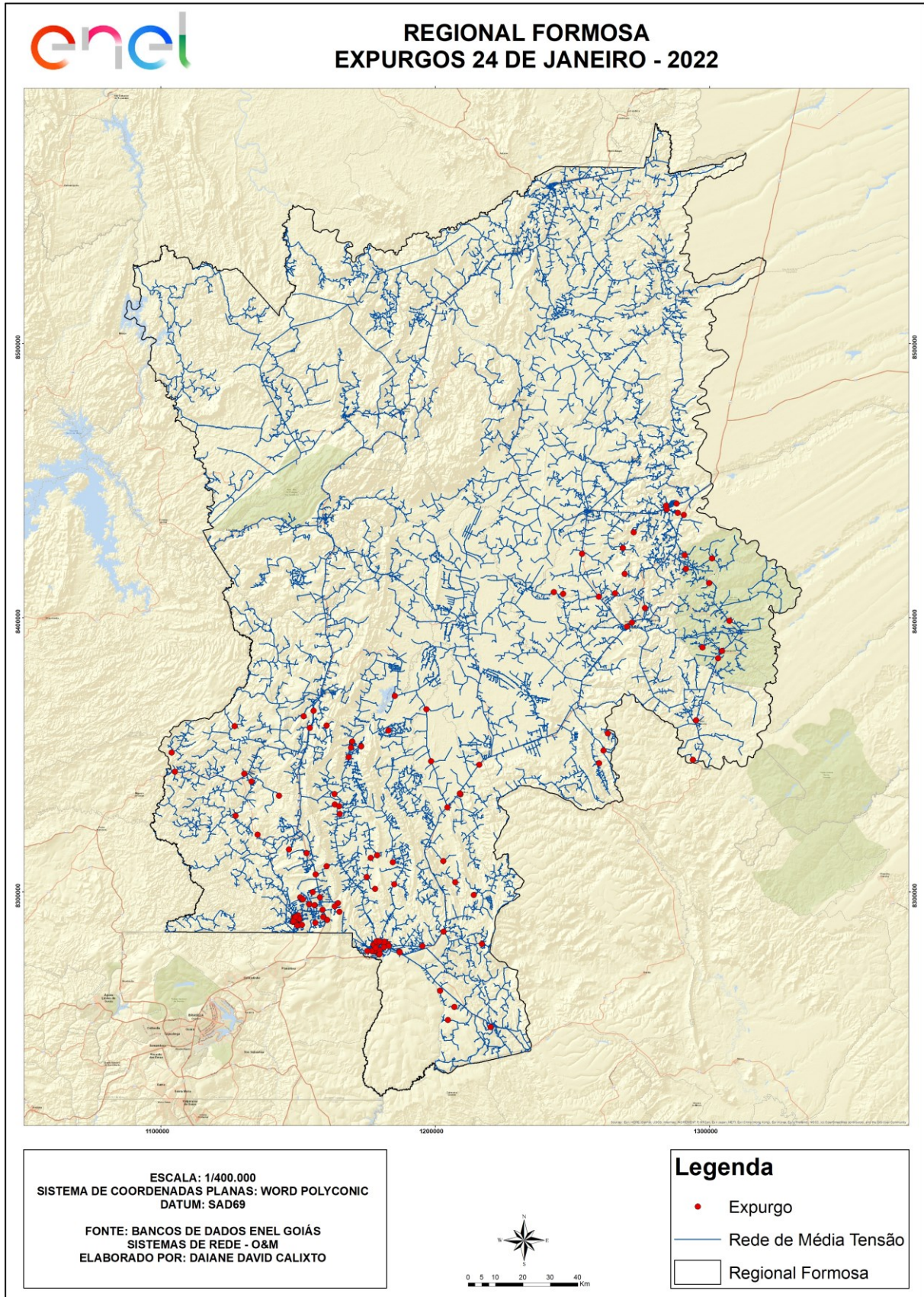


Figura 3 - Mapa geométrico da região afetada (Regional Formosa)

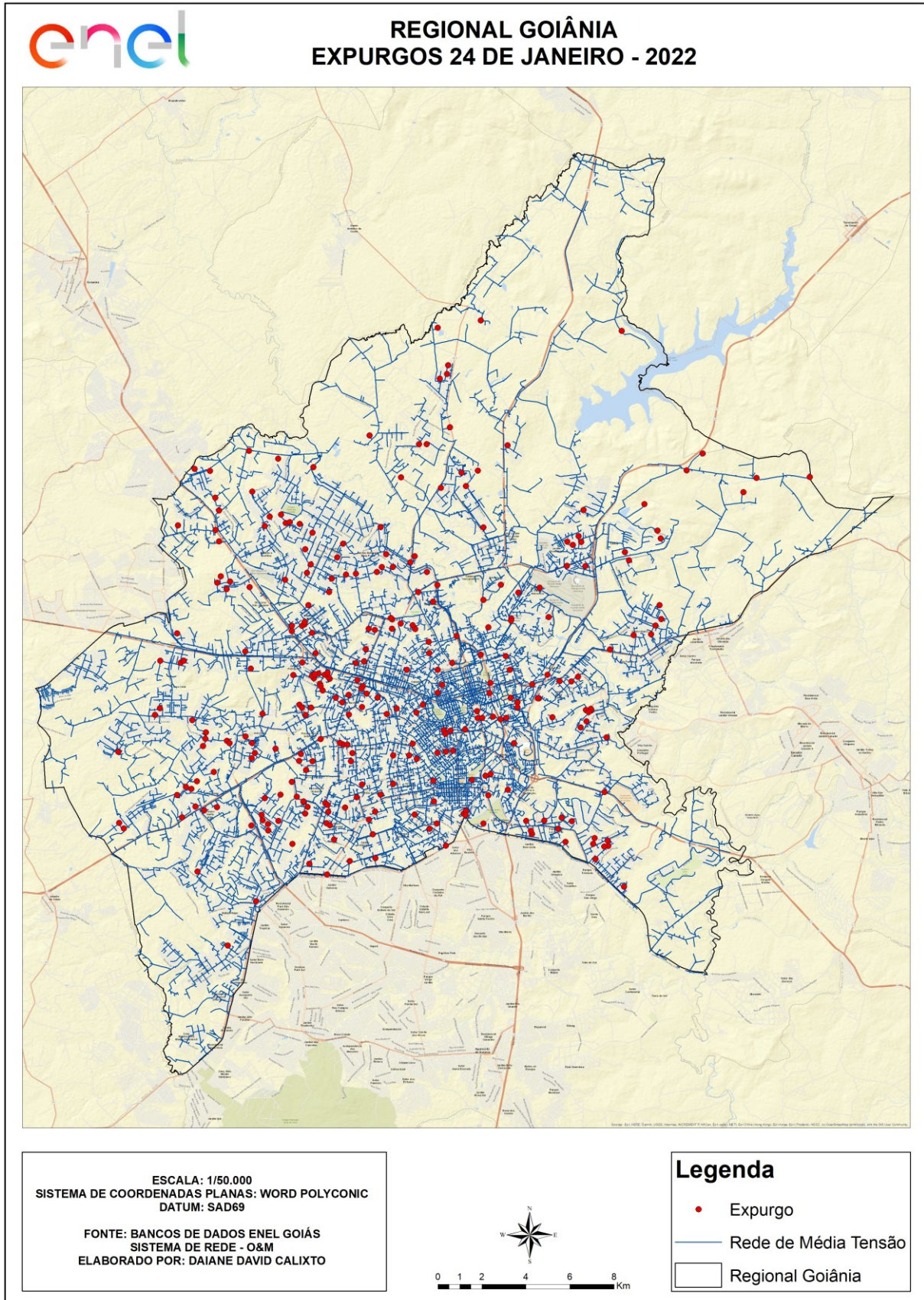


Figura 4 - Mapa geoeletrico da região afetada (Regional Goiânia)

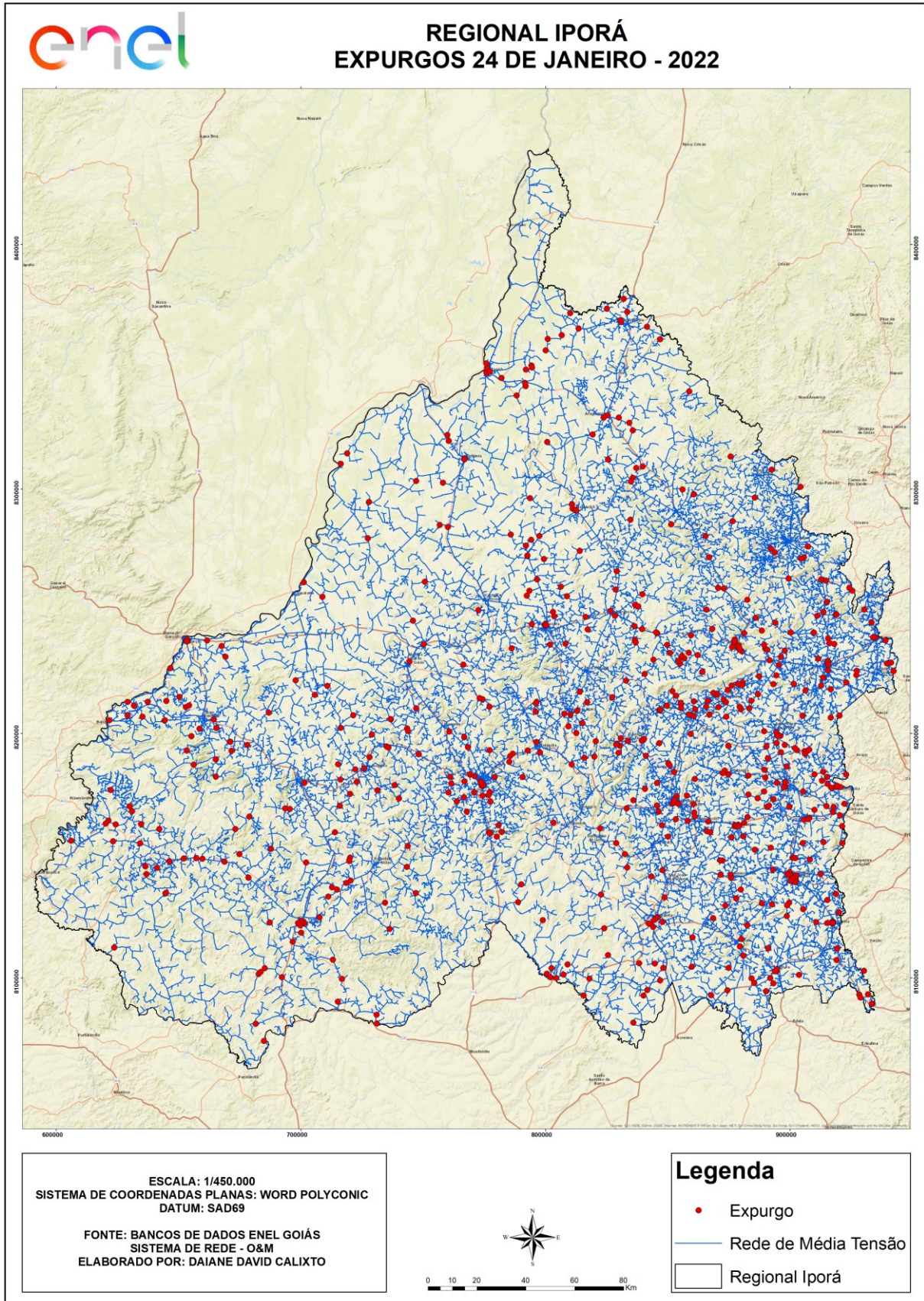


Figura 5 - Mapa geoeletrico da região afetada (Regional Iporá)

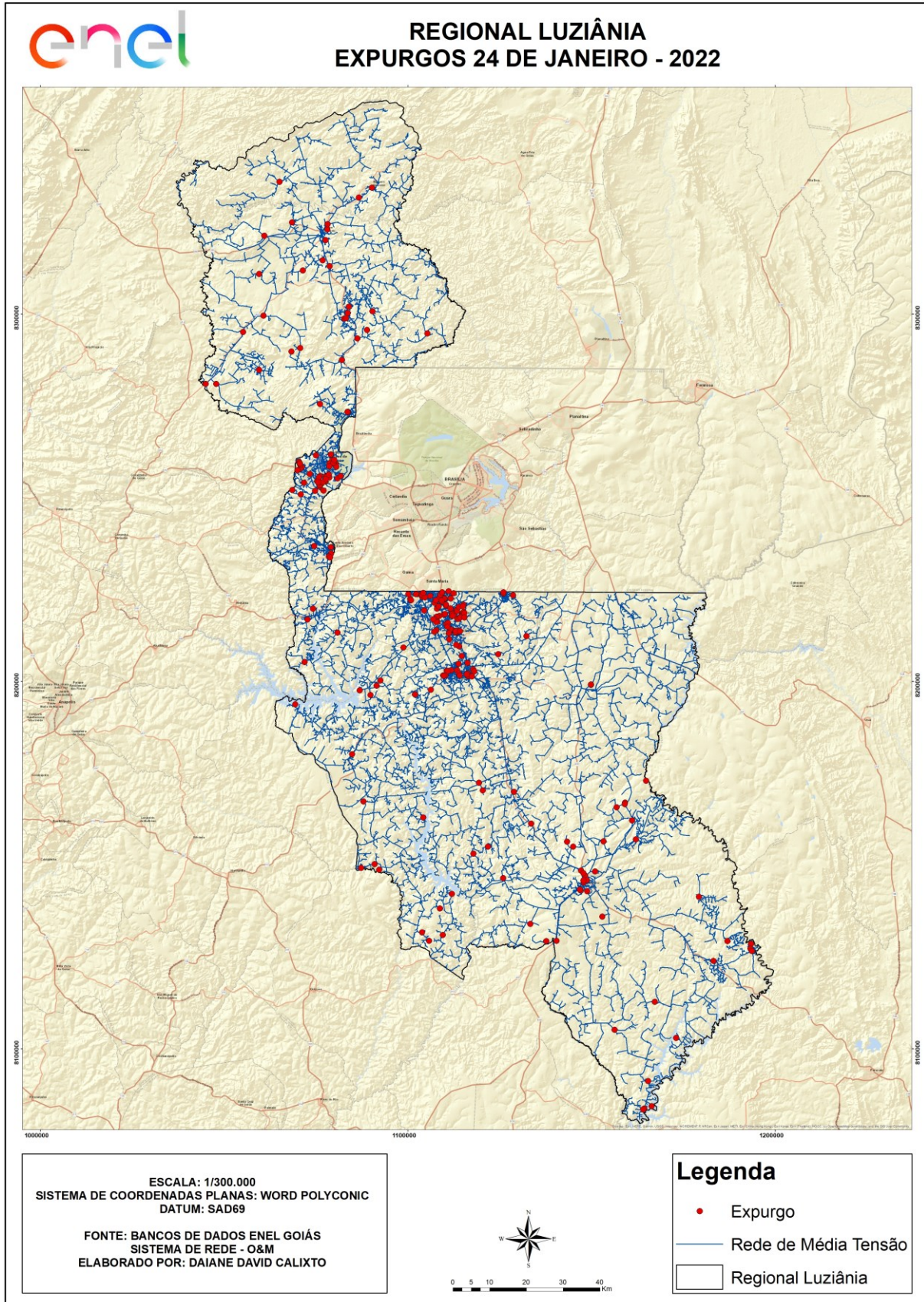


Figura 6 - Mapa geoeletrico da região afetada (Regional Luziânia)

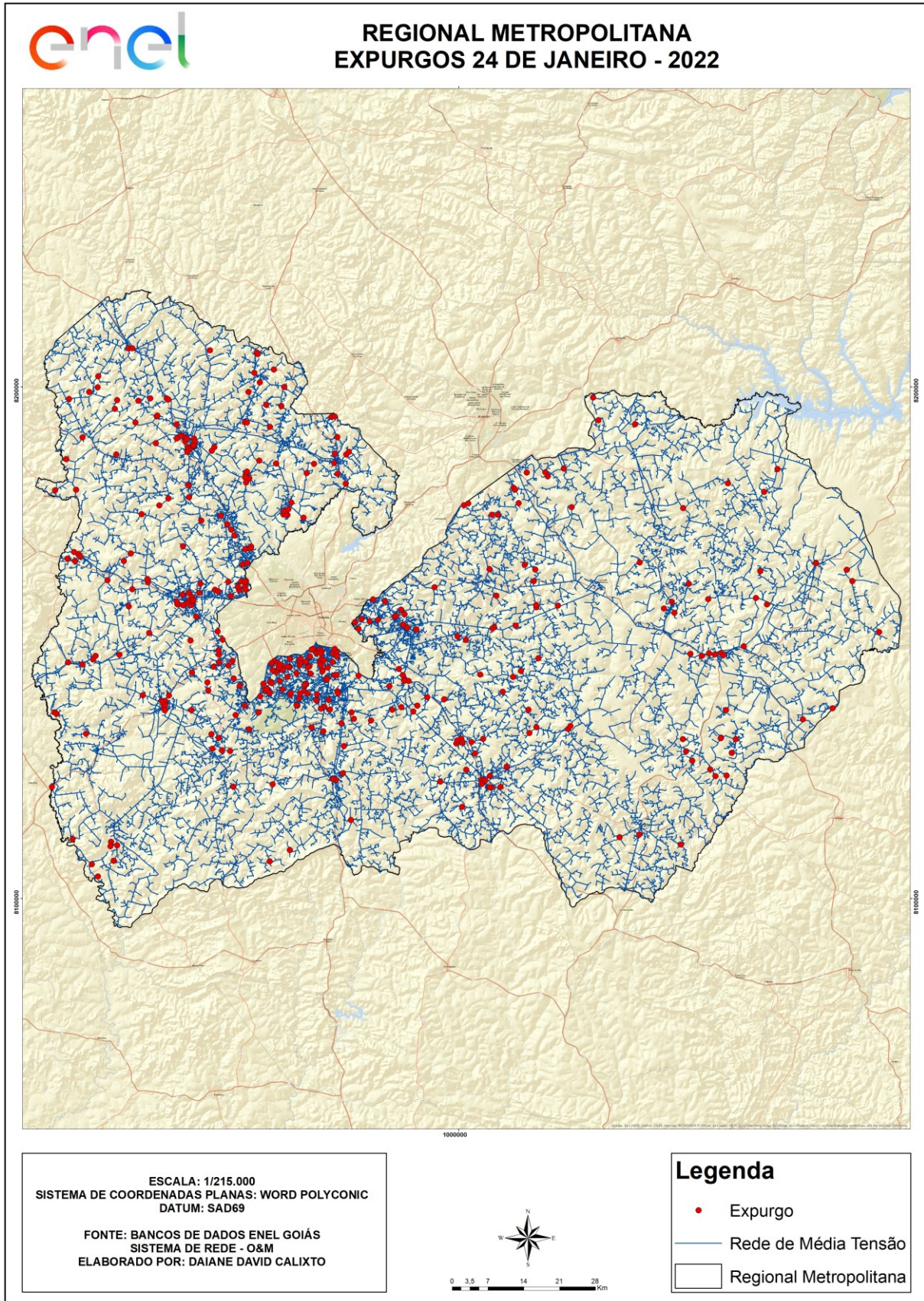


Figura 7 - Mapa geoeétrico da região afetada (Regional Metropolitana)

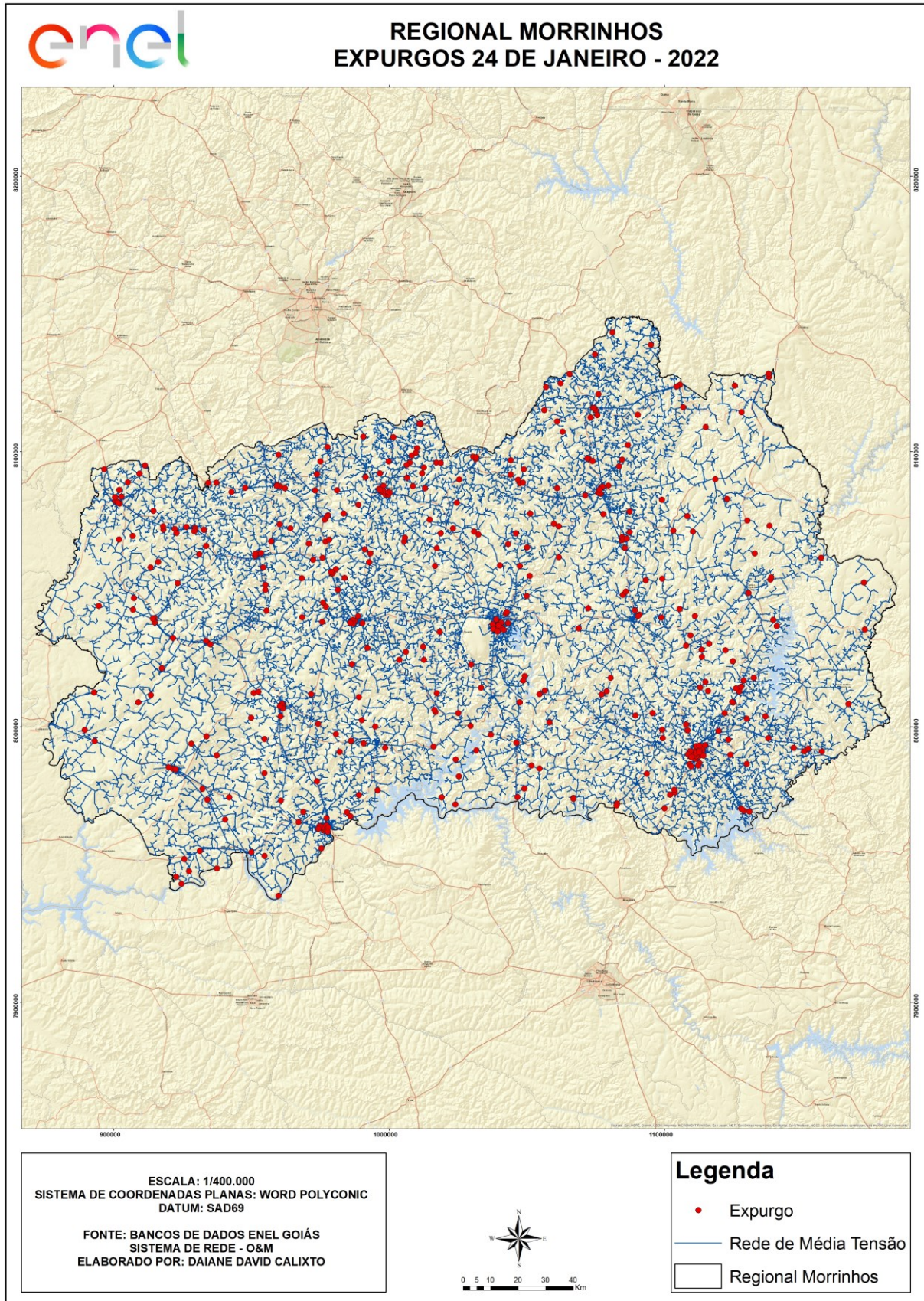


Figura 8 - Mapa geoeétrico da região afetada (Regional Morrinhos)

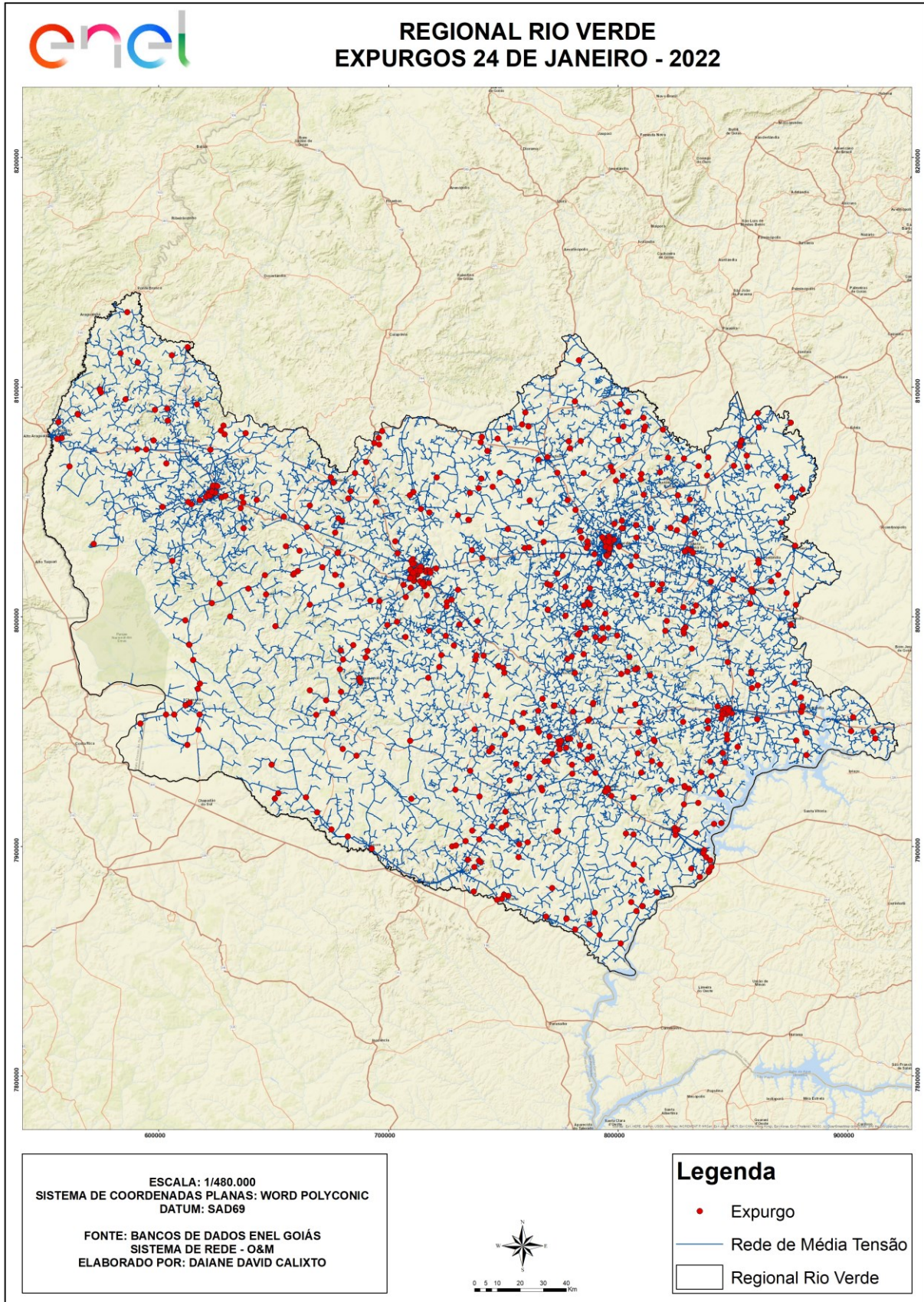


Figura 9 - Mapa geoeletrico da região afetada (Regional Rio Verde)

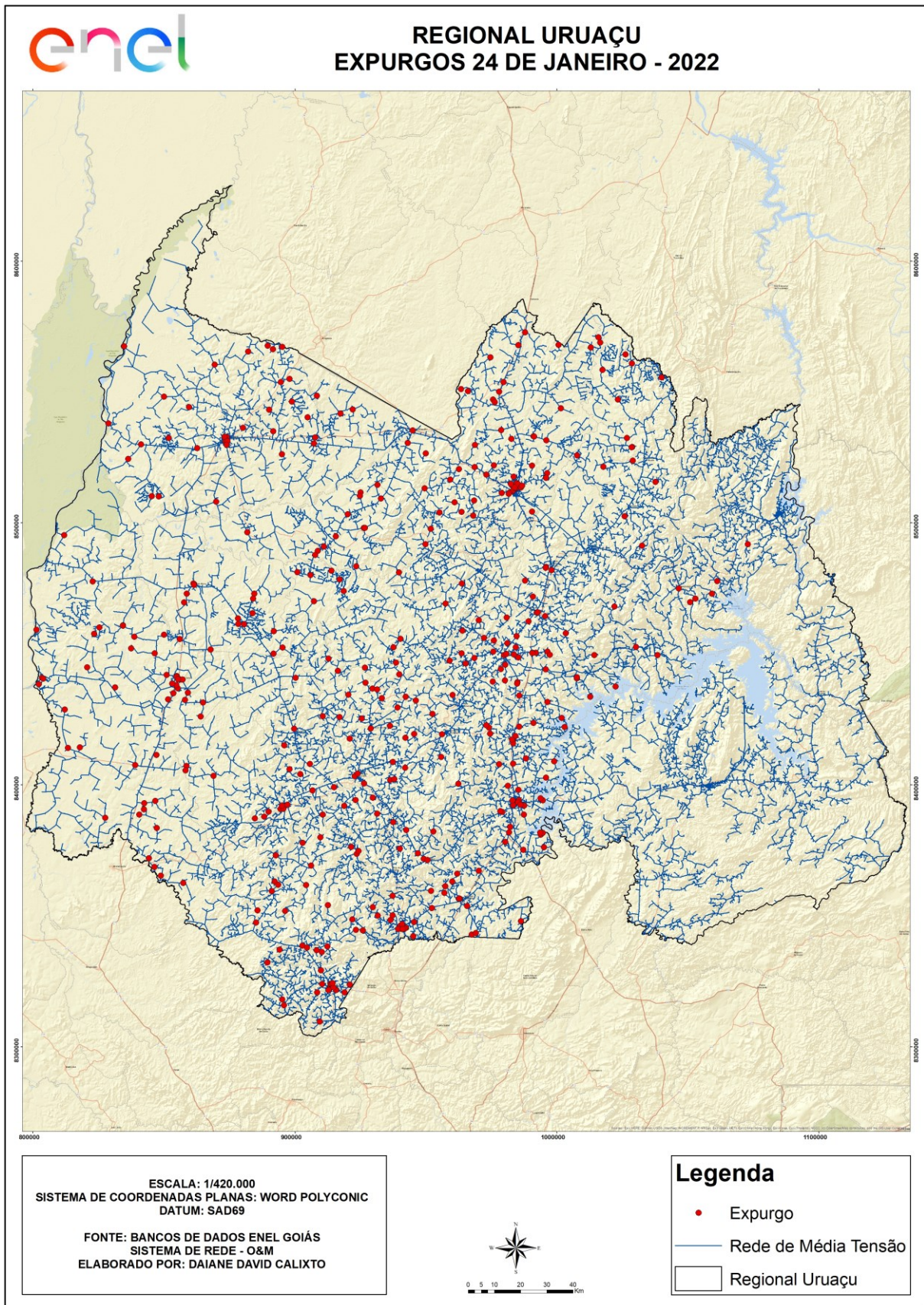


Figura 10 - Mapa geoeletrico da região afetada (Regional Uruaçu)

3.2 Diagrama unifilar da ENEL GO

Além do mapa geoeletrico apresentado anteriormente, a Enel GO destaca abaixo os diagramas unifilares de todas as regionais da empresa Enel GO. Os diagramas unifilares tem o objetivo de demonstrar as interligações das Subestações por meio das linhas de subtransmissão.

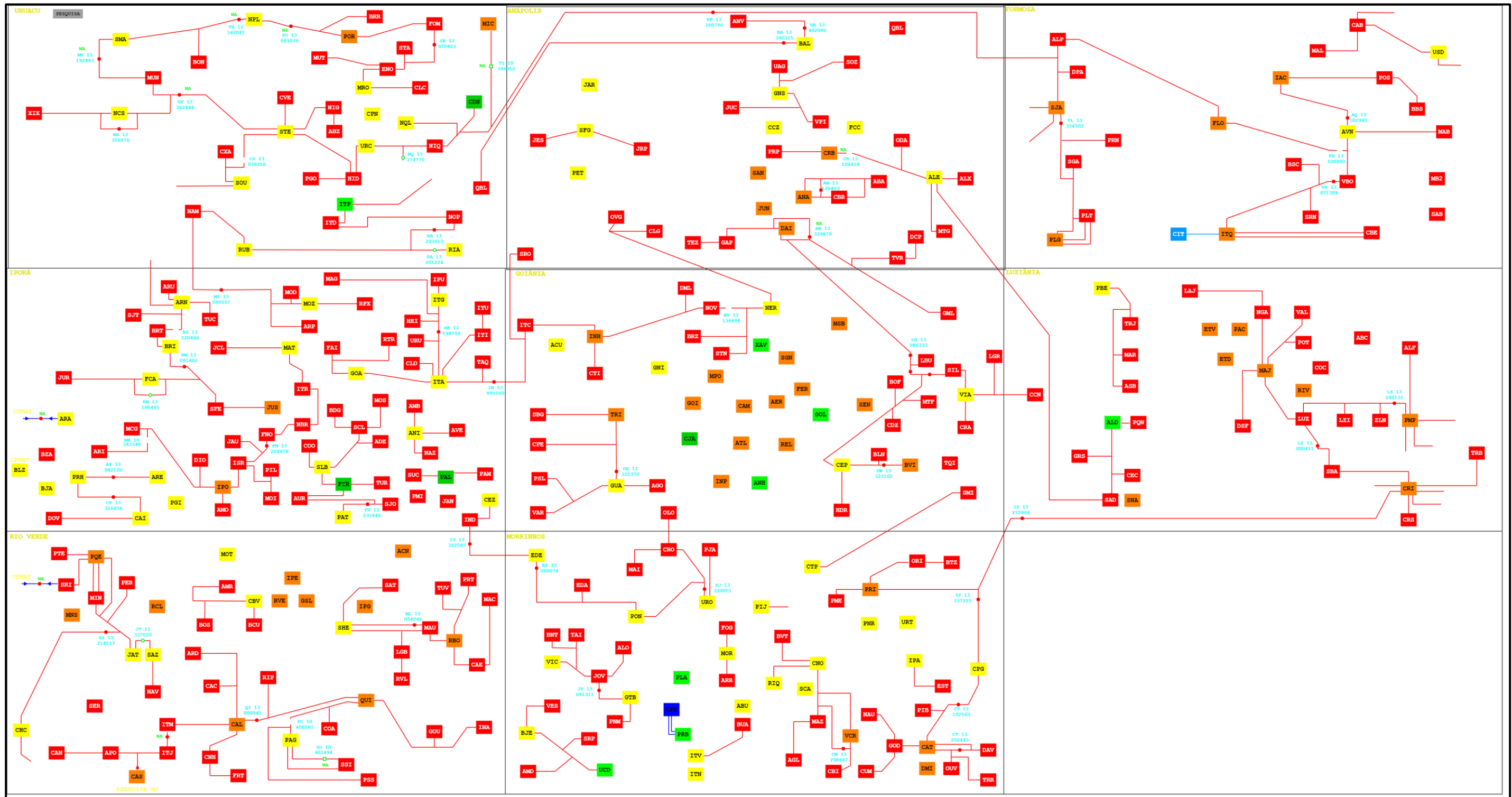


Figura 11 - Diagramas unifilares

3.3 Subestações afetadas

Conforme previamente abordado, o evento em tela impactou toda a área de concessão da ENEL GO, todavia, foram observadas consequências em 314 das 362 subestações e em 223 dos 246 municípios da área de concessão, conforme tabelas abaixo.

Tabela 3– Subestações afetadas pelo evento.

ID	SIGLA	SUBESTAÇÃO	ID	SIGLA	SUBESTAÇÃO	ID	SIGLA	SUBESTAÇÃO
1	ABA	ABADIANIA	106	EST	ESTANIFERA	211	PAC	PACAEMBU (NOVO GAMA)
2	ABC	ABC	107	ETD	ESTRELA DALVA	212	PBE	PADRE BERNARDO
3	ACN	ACREUNA	108	ENO	ESTRELA DO NORTE	213	PNR	PAINEIRAS
4	ADE	ADELANDIA	109	FAI	FAINA	214	PGI	PALESTINA
5	AER	AEROPORTO	110	FNO	FAZENDA NOVA	215	PAL	PALMEIRAS
6	AGL	AGUA LIMPA (MARZAGAO)	111	FER	FERROVIARIO	216	PAM	PALMEIRAS DE GOIAS
7	ALD	AGUAS LINDAS	112	FIR	FIRMINOPOLIS	217	PME	PALMELO
8	ALX	ALEXANIA	113	FLO	FLORES DE GOIAS	218	PMI	PALMINOPOLIS
9	ALE	ALEXANIA TRANSMISSAO	114	FOG	FORMIGA	219	PMP	PAMPLONA
10	AMD	ALMERINDONOPOLIS	115	FRT	FRONTEIRA	220	PNM	PANAMA
11	ALO	ALOANDIA	116	GML	GAMELEIRA	221	PRN	PARANA
12	ABU	ALTO BURITI	117	GRS	GIRASSOL	222	PRB	PARANAIBA
13	AHZ	ALTO HORIZONTE	118	GAP	GOIANAPOLIS	223	PAG	PARANAIGUARA
14	AVN	ALVORADA DO NORTE	119	GOD	GOIANDIRA	224	PAT	PARAUNA SE ALTA TENSAO
15	AMR	AMERICANO (RIO VERDE)	120	GNS	GOIANESIA	225	PQE	PARQUE DAS EMAS (MINEIROS)
16	AMB	AMERICANO DO BRASIL	121	GOL	GOIANIA LESTE	226	PQN	PARQUE DAS NACOES
17	AMO	AMORINOPOLIS	122	GNI	GOIANIRA	227	PER	PEROLANDIA
18	ANA	ANAPOLIS UNIVERSITARIA	123	GOA	GOIAS	228	PET	PETROLINA
19	ANH	ANHANGUERA	124	GTB	GOIATUBA	229	PIL	PILOANDIA
20	ANI	ANICUNS	125	GOU	GOUVERLANDIA	230	PIJ	PIRACANJUBA
21	ANV	ANTONIO DO VITTO	126	GOI	GOYA	231	PRH	PIRANHAS T
22	ARD	APARECIDA DO RIO DOCE	127	GUA	GUAPO	232	PRP	PIRENOPOLIS
23	APO	APORE	128	HEI	HEITORAI	233	PIB	PIRES BELO
24	ACU	ARACU	129	HDR	HIDROLANDIA	234	PRI	PIRES DO RIO
25	ARA	ARAGARCAS	130	HID	HIDROLINA	235	PLT	PLANALTINA
26	AGO	ARAGOIANIA	131	IAC	IACIARA	236	PLG	PLANALTINA (TRANSMISSAO)
27	ARP	ARAGUAPAZ	132	INA	INACIOLANDIA	237	PLA	PLANALTO
28	ARR	ARARAS	133	INP	INDEPENDENCIA	238	PON	PONTALINA
29	ARI	AREIAS	134	IND	INDIARA	239	POR	PORANGATU
30	ARE	ARENOPOLIS	135	INH	INHUMAS	240	PRT	PORTEIRAO
31	ARU	ARUANA	136	IPA	IPAMERI	241	PTE	PORTELANDIA
32	ASB	ASA BRANCA	137	IPE	IPE	242	POT	PORTO CEVAL
33	ATL	ATLANTICO	138	IPG	IPEGUARI	243	PSS	PORTO SAO SIMAO
34	AUR	AURILANDIA	139	IPO	IPORA	244	POS	POSSE
35	AVE	AVELINOPOLIS	140	ISR	ISRAELANDIA	245	PSL	POSSELANDIA
36	BCU	BACURI (RIO VERDE)	141	ITA	ITABERAI	246	PJA	PROFESSOR JAMIL
37	BZA	BALIZA	142	ITI	ITAGUARI	247	QUI	QUIRINOPOLIS
38	BBS	BARBOSELANDIA	143	ITU	ITAGUARU	248	REL	REAL
39	BLN	BARCELONA	144	ITJ	ITAJA	249	RTR	RETIRO / GOIAS
40	BRR	BARREIRO (PORANGATU)	145	ITD	ITAPACI	250	RCL	RIO CLARO JATAI MONTIVIDIU
41	BAL	BARRO ALTO	146	ITP	ITAPACI (TRANSMISSAO)	251	RPX	RIO DO PEIXE
42	BVI	BELA VISTA (TRANSMISSAO)	147	ITR	ITAPIRAPUA	252	RBO	RIO DOS BOIS (MAURILANDIA)
43	BVT	BOA VISTA	148	IPU	ITAPURANGA	253	RIP	RIO PRETO
44	BJA	BOM JARDIM	149	ITG	ITAPURANGA (TRANSMISSAO)	254	RIQ	RIO QUENTE
45	BJE	BOM JESUS DE GOIAS	150	ITM	ITARUMA	255	RVE	RIO VERDE
46	BOF	BONFINOPOLIS	151	ITC	ITAUCU	256	RIV	RIO VERMELHO
47	BNT	BONITO	152	ITQ	ITIQUEIRA (FORMOSA)	257	RVL	RIVERLANDIA (RIO VERDE)
48	BON	BONOPOLIS	153	ITN	ITUMBIARA NOVA	258	URO	ROCHEDO (UEH)
49	BOS	BONSUCESSO (RIO VERDE)	154	ITV	ITUMBIARA VELHA	259	RUB	RUBIATABA
50	BRZ	BRAZABRANTES	155	JCL	JACILANDIA	260	SCL	SANCLERLANDIA
51	BRT	BRITANIA	156	JAN	JANDAIA	261	SBG	SANTA BARBARA
52	BRI	BRITANIA (TRANSMISSAO)	157	JAR	JARAGUA	262	SFE	SANTA FE DE GOIAS
53	BUA	BURITI ALEGRE	158	JAT	JATAI	263	SGN	SANTA GENOVEVA
54	BDG	BURITI DE GOIAS	159	JAU	JAUPACI	264	SHE	SANTA HELENA
55	BTZ	BURITIZINHO	160	JES	JESUPOLIS	265	SRI	SANTA RITA DO ARAGUAIA

ID	SIGLA	SUBESTAÇÃO	ID	SIGLA	SUBESTAÇÃO	ID	SIGLA	SUBESTAÇÃO
56	CBE	CABECEIRAS	161	JOV	JOVIANIA	266	SRO	SANTA ROSA DE GOIAS
57	CBV	CABRIUVA (RIO VERDE)	162	JUN	JUNDIAI	267	SRP	SANTA ROSA DO MEIA PONTE
58	CAL	CACHOEIRA ALTA	163	JUR	JURUMIRIM	268	STA	SANTA TEREZA DE GOIAS
59	UCD	CACHOEIRA DOURADA	164	JUS	JUSSARA	269	STE	SANTA TEREZINHA
60	CCN	CACHOEIRA NOVA	165	LAJ	LAGES	270	SAN	SANTANA
61	CNH	CACHOEIRINHA (ITARUMA)	166	LGR	LAGOA DA SERRA	271	SAT	SANTO ANTONIO DA BARRA
62	CAC	CACU	167	LGB	LAGOA DO BAUZINHO (RIO VERDE)	272	STN	SANTO ANTONIO DE GOIAS
63	CAI	CAIAPONIA	168	LBU	LEOPOLDO DE BULHOES	273	SNA	SANTO ANTONIO DO DESC. TRANS.
64	CLD	CALCILANDIA	169	LUZ	LUZIANIA	274	SAD	SANTO ANTONIO DO DESCOBERTO
65	CNO	CALDAS NOVAS	170	LZI	LUZIANIA INDUSTRIAL	275	SBA	SAO BARTOLOMEU
66	CDZ	CALDAZINHA	171	MAI	MAIRIPOTABA	276	SFG	SAO FRANCISCO DE GOIAS
67	CPE	CAMPESTRE	172	MAB	MAMBAI	277	SGA	SAO GABRIEL DE GOIAS
68	CAM	CAMPINAS	173	MRO	MARA ROSA	278	SJA	SAO JOAO D ALIANCA
69	CPN	CAMPINORTE	174	MAJ	MARAJOARA	279	SJO	SAO JOAO DA PARAUNA
70	CPG	CAMPO ALEGRE DE GOIAS	175	MAC	MARCIANOPOLIS	280	SLB	SAO LUIZ DOS MONTES BELOS
71	CLG	CAMPO LIMPO DE GOIAS	176	MAR	MARIAPOLIS (PADRE BERNARDO)	281	SMA	SAO MIGUEL DO ARAGUAIA
72	CAN	CAMPO NOVO	177	MAZ	MARZAGAO	282	SMI	SAO MIGUEL DO PASSA QUATRO
73	CVE	CAMPOS VERDES	178	MTF	MATA FEIA	283	SSI	SAO SIMAO
74	CRA	CARAIBAS	179	MTG	MATO GRANDE	284	SEN	SENADOR CANEDO TRANSMISSAO
75	CJA	CARAJAS	180	MAT	MATRINCHA	285	SAZ	SERRA AZUL (JATAI)
76	CAE	CASTELANDIA	181	MAU	MAURILANDIA	286	SCA	SERRA DE CALDAS
77	CAT	CATALAO	182	MPO	MEIA PONTE	287	SER	SERRANOPOLIS
78	CTI	CATURAI	183	MIC	MINACU	288	SIL	SILVANIA
79	ZLN	ZELANDIA	184	MIN	MINEIROS	289	SAB	SITIO DABADIA
80	CEP	CEPAIGO	185	MNS	MINEIROS TRANSMISSAO	290	SOZ	SOUZALANDIA
81	CEZ	CEZARINA	186	MOI	MOIPORA	291	SUC	SUCURI
82	CHC	CHAPADAO DO CEU	187	MCG	MONTES CLAROS DE GOIAS	292	TAI	TAIOBA
83	COC	CIDADE OCIDENTAL	188	MOT	MONTIVIDIU T	293	TQI	TAQUARI
84	CCZ	COCALZINHO	189	MOR	MORRINHOS	294	TEZ	TEREZOPOLIS
85	CLC	COLINACU	190	MAG	MORRO AGUDO	295	TRJ	TRAJANOPOLIS (PADRE BERNARDO)
86	COO	CORREGO DO OURO	191	MOS	MOSSAMEDES	296	TRB	TRES BARRAS
87	CRB	CORUMBA	192	MOD	MOZARLANDIA	297	TRR	TRES RANCHOS
88	CBI	CORUMBAIBA	193	MUN	MUNDO NOVO DE GOIAS	298	TRI	TRINDADE
89	CRS	CRISTALINA	194	MUT	MUTUNOPOLIS	299	TUC	TUCUNARE
90	CRI	CRISTALINA TRANSMISSAO	195	NAV	NAVESLANDIA (JATAI)	300	TUR	TURVANIA
91	CTP	CRISTIANOPOLIS	196	NAZ	NAZARIO	301	TUV	TURVELANDIA
92	CXA	CRIXAS	197	NER	NEROPOLIS	302	URU	URU
93	CRO	CROMINIA	198	NAM	NOVA AMERICA	303	URC	URUCU
94	CUM	CUMARI	199	NAU	NOVA AURORA	304	URT	URUTAI
95	DAI	DAIA - ANAPOLIS	200	NCS	NOVA CRIXAS (TRANSMISSAO)	305	UMB	USINA MAMBAI
96	DML	DAMOLANDIA	201	NIG	NOVA IGUACU	306	VAL	VALPARAISO
97	DAV	DAVINOPOLIS	202	NOP	NOVA PONTE	307	VAR	VARJAO
98	DSF	DESFECHO	203	NOV	NOVA VENEZA	308	VIA	VIANOPOLIS
99	BSC	DESTILARIA BRASIL CENTRAL	204	NBR	NOVO BRASIL	309	VIC	VICENTINOPOLIS
100	DMI	DIMIC	205	NGA	NOVO GAMA	310	VBO	VILA BOA
101	DCP	DORCELINO PEIXOTO DE MORAES	206	NPL	NOVO PLANALTO	311	VCR	VILA CORUMBA
102	DOV	DOVERLANDIA	207	OLO	OLOANA	312	VPI	VILA PROPICIO
103	EDA	EDEALINA	208	ORI	ORIZONA	313	XAV	XAVANTES
104	EDE	EDEIA	209	OVG	OURO VERDE DE GOIAS	314	XIX	XIXA
105	CAS	ENERSUL	210	OUV	OUVIDOR			

3.4 Municípios afetados

Conforme previamente abordado, o evento em tela impactou toda a área de concessão da ENEL GO, todavia, em 314 das 362 subestações e em 223 dos 246 municípios da área de concessão, conforme tabelas abaixo.

Tabela 4 – Municípios afetados pelo evento.

ID	MUNICÍPIO	ID	MUNICÍPIO	ID	MUNICÍPIO
1	ABADIA DE GOIAS	76	DOVERLANDIA	151	NOVA VENEZA
2	ABADIANIA	77	EDEALINA	152	NOVO BRASIL
3	ACREUNA	78	EDEIA	153	NOVO GAMA
4	ADELANDIA	79	ESTRELA DO NORTE	154	NOVO PLANALTO
5	AGUA FRIA DE GOIAS	80	FAINA	155	ORIZONA
6	AGUA LIMPA	81	FAZENDA NOVA	156	OURO VERDE DE GOIAS
7	AGUAS LINDAS DE GOIAS	82	FIRMINOPOLIS	157	OUIDOR
8	ALEXANIA	83	FORMOSA	158	PADRE BERNARDO
9	ALOANDIA	84	GAMELEIRA DE GOIAS	159	PALESTINA DE GOIAS
10	ALTO HORIZONTE	85	GOIANAPOLIS	160	PALMEIRAS DE GOIAS
11	ALVORADA DO NORTE	86	GOANDIRA	161	PALMINOPOLIS
12	AMARALINA	87	GOIANESIA	162	PANAMA
13	AMERICANO DO BRASIL	88	GOIANIA	163	PARANAIGUARA
14	AMORINOPOLIS	89	GOIANIRA	164	PARAUNA
15	ANAPOLIS	90	GOIAS	165	PEROLANDIA
16	ANHANGUERA	91	GOIATUBA	166	PETROLINA DE GOIAS
17	ANICUNS	92	GOUVELANDIA	167	PILAR DE GOIAS
18	APARECIDA DE GOIANIA	93	GUAPO	168	PIRACANJUBA
19	APARECIDA DO RIO DOCE	94	GUARAITA	169	PIRANHAS
20	APORE	95	GUARINOS	170	PIRENOPOLIS
21	ARACU	96	HEITORAI	171	PIRES DO RIO
22	ARAGARCAS	97	HIDROLANDIA	172	PLANALTINA
23	ARAGOIANIA	98	HIDROLINA	173	PONTALINA
24	ARAGUAPAZ	99	INACIOLANDIA	174	PORANGATU
25	ARENOPOLIS	100	INDIARA	175	PORTEIRAO
26	ARUANA	101	INHUMAS	176	PORTELANDIA
27	AURILANDIA	102	IPAMERI	177	POSSE
28	AVELINOPOLIS	103	IPIRANGA DE GOIAS	178	PROFESSOR JAMIL
29	BALIZA	104	IPORA	179	QUIRINOPOLIS
30	BARRO ALTO	105	ISRAELANDIA	180	RIO QUENTE
31	BELA VISTA DE GOIAS	106	ITABERAI	181	RIO VERDE
32	BOM JARDIM DE GOIAS	107	ITAGUARI	182	RUBIATABA
33	BOM JESUS DE GOIAS	108	ITAGUARU	183	SANCLERLANDIA
34	BONFINOPOLIS	109	ITAJA	184	SANTA BARBARA DE GOIAS
35	BONOPOLIS	110	ITAPACI	185	SANTA CRUZ DE GOIAS
36	VILA PROPICIO	111	ITAPIRAPUA	186	SANTA FE DE GOIAS
37	BRAZABRANTES	112	ITAPURANGA	187	SANTA HELENA DE GOIAS
38	BRITANIA	113	ITARUMA	188	SANTA ISABEL
39	BURITI ALEGRE	114	ITAUCU	189	SANTA RITA DO ARAGUAIA
40	BURITI DE GOIAS	115	ITUMBIARA	190	SANTA RITA DO NOVO DESTINO
41	BURITINOPOLIS	116	IVOLANDIA	191	SANTA ROSA DE GOIAS
42	CABECEIRAS	117	JANDAIA	192	SANTA TEREZA DE GOIAS
43	CACHOEIRA ALTA	118	JARAGUA	193	SANTA TEREZINHA DE GOIAS
44	CACHOEIRA DE GOIAS	119	JATAI	194	SANTO ANTONIO DA BARRA
45	CACHOEIRA DOURADA	120	JAUPACI	195	SANTO ANTONIO DE GOIAS
46	CACU	121	JESUPOLIS	196	SANTO ANTONIO DO DESCOBERTO
47	CAIAPONIA	122	JOVIANIA	197	SAO FRANCISCO DE GOIAS
48	CALDAS NOVAS	123	JUSSARA	198	SAO JOAO DA PARAUNA
49	CALDAZINHA	124	LAGOA SANTA	199	SAO LUIS DE MONTES BELOS
50	CAMPESTRE DE GOIAS	125	LEOPOLDO DE BULHOES	200	SAO LUIZ DO NORTE
51	CAMPINACU	126	LUZIANIA	201	SAO MIGUEL DO ARAGUAIA
52	CAMPINORTE	127	MAIRIPOTABA	202	SAO MIGUEL DO PASSA QUATRO
53	CAMPO ALEGRE DE GOIAS	128	MAMBAI	203	SAO SIMAO
54	CAMPO LIMPO DE GOIAS	129	MARA ROSA	204	SENADOR CANEDO
55	CAMPOS VERDES	130	MARZAGAO	205	SERRANOPOLIS
56	CARMO DO RIO VERDE	131	MATRINCHA	206	SILVANIA
57	CASTELANDIA	132	MAURILANDIA	207	SIMOLANDIA

ID	MUNICÍPIO	ID	MUNICÍPIO	ID	MUNICÍPIO
58	CATALAO	133	MIMOSO DE GOIAS	208	SITIO D ABADIA
59	CATURAI	134	MINEIROS	209	TAQUARAL DE GOIAS
60	CEZARINA	135	MOIPORA	210	TEREZOPOLIS DE GOIAS
61	CHAPADAO DO CEU	136	MONTES CLAROS DE GOIAS	211	TRES RANCHOS
62	CIDADE OCIDENTAL	137	MONTIVIDIU	212	TRINDADE
63	COCALZINHO DE GOIAS	138	MONTIVIDIU DO NORTE	213	TROMBAS
64	CORREGO DO OURO	139	MORRINHOS	214	TURVANIA
65	CORUMBA DE GOIAS	140	MORRO AGUDO DE GOIAS	215	TURVELANDIA
66	CORUMBAIBA	141	MOSSAMEDES	216	UIRAPURU
67	CRISTALINA	142	MOZARLANDIA	217	URUACU
68	CRISTIANOPOLIS	143	MUNDO NOVO	218	URUTAI
69	CRIXAS	144	NAZARIO	219	VALPARAISO DE GOIAS
70	CROMINIA	145	NEROPOLIS	220	VARJAO
71	CUMARI	146	NOVA AMERICA	221	VIANOPOLIS
72	DAMIANOPOLIS	147	NOVA AURORA	222	VICENTINOPOLIS
73	DAMOLANDIA	148	NOVA CRIXAS	223	VILA BOA
74	DAVINOPOLIS	149	NOVA GLORIA		
75	DIORAMA	150	NOVA IGUACU DE GOIAS		

4 Descrição dos danos causados ao sistema elétrico

A incidência do temporal registrado entre os dias 24 e 27 de janeiro 2022 causou diversos impactos na área de concessão da Enel GO. Aproximadamente 61% do CHI é decorrente de ventos fortes e 19% de descargas atmosféricas. O tombamento de árvores nas estruturas de alimentação de média tensão representa aproximadamente 19% do CHI. Cerca de 97 pontos tiveram tombamento de árvores nas estruturas de alimentação de média tensão, em mais de 1.300 pontos na rede elétrica houve impacto de descargas atmosféricas, cerca de 130 pontos dispuseram de cabo partido ocasionado por fortes ventos e mais de 680 pontos foram impactados por vendavais.

A fim de possibilitar melhor entendimento da importância dos equipamentos afetados na concessão da ENEL GO durante período do Evento, apresenta-se na tabela 5 a hierarquia dos equipamentos da rede de distribuição, assim como a descrição detalhada destes.

Hierarquia	Sigla	Nome do Equipamento
1	DJ/RE/SE	Disjuntor/ Religador/ Chave Telecomandada
2	CH	Chave fusível
3	TF	Transformador

Tabela 5 – Importância dos equipamentos para o sistema elétrico em termos de hierarquia.

Religadores automáticos – são equipamentos de interrupção de corrente elétrica dotados de uma determinada capacidade de repetição em operação de abertura e fechamento de um circuito, durante a ocorrência de um defeito.

Disjuntor – é um interruptor elétrico projetado para proteger um circuito elétrico de danos causados por falhas na alimentação elétrica, principalmente devido a situações de sobrecorrentes, causadas por exemplo por excesso de carga ou um curto-circuito.

Chave fusível – é um dispositivo fusível no qual o porta-fusível pode ser manipulado de forma a obter uma distância de seccionamento, sem que haja separação física entre o porta-fusível e a base. É um equipamento destinado a proteção de sobrecorrentes de circuitos primários utilizados em redes aéreas de distribuição urbana e rural e em pequenas subestações de consumidor e de concessionária. É dotada de um elemento fusível que responde pelas características básicas de sua operação.

Transformador – é um dispositivo destinado a modificar os níveis de tensão e corrente elétrica, mantendo potência elétrica praticamente constante, de um circuito a outro, modificando também os valores das impedâncias elétricas de um circuito elétrico.

Adicionalmente, para conhecimento segue a descrição detalhada abaixo:

Alimentador – linha elétrica destinada a transportar energia elétrica em média tensão.

Condutor de energia – é o meio pelo qual se transporta potência desde um determinado ponto, denominada fonte ou alimentação, até um terminal consumidor.

Para-raios – são equipamentos protetores de linhas de transmissão e distribuição aéreas contra sobretensões causadas por manobras de chaves ou descargas atmosféricas.

Chave faca – é um tipo de dispositivo destinado a isolar (seccionar) partes (subsistemas, equipamentos, etc.) de circuitos elétricos. São instaladas em postes de energia e redes de distribuição elétrica, visando seccionar a rede para minimizar os efeitos das interrupções.

Isoladores – são elementos sólidos dotados de propriedades mecânicas, capazes de suportar os esforços produzidos pelos condutores. Eletricamente, exercem a função de isolar os condutores, submetidos a uma diferença de potencial em relação terra (estrutura suporte) ou em relação a um outro condutor de fase.

Ramal de ligação - conjunto de condutores e acessórios instalados entre o ponto de derivação do sistema de distribuição da distribuidora e o ponto de conexão das instalações de utilização do acessante.

4.1 Equipamentos afetados e sua hierarquia de importância para o sistema

Adicionalmente, segue abaixo a tabela 6, que demonstra o detalhamento da quantidade e o total de equipamentos afetados.

Dispositivo	Quantidade
DJ/RE/SE	87
CH	1277
TF	1293
Total Geral	2.657

Tabela 6 – Equipamentos afetados no período do evento.

O ANEXO I deste documento apresenta, na íntegra, a relação destas interrupções.

4.2 Clientes afetados e impactos globais

Em análise ao número de clientes interrompidos – CI na área de concessão da ENEL GO, a figura abaixo apresenta a atipicidade vivenciada entre os dias 24 e 27 de janeiro de 2022, data esta que, conforme laudo meteorológico emitido por empresa especializada, a referida concessão passou por um período de condições climáticas de extrema severidade.

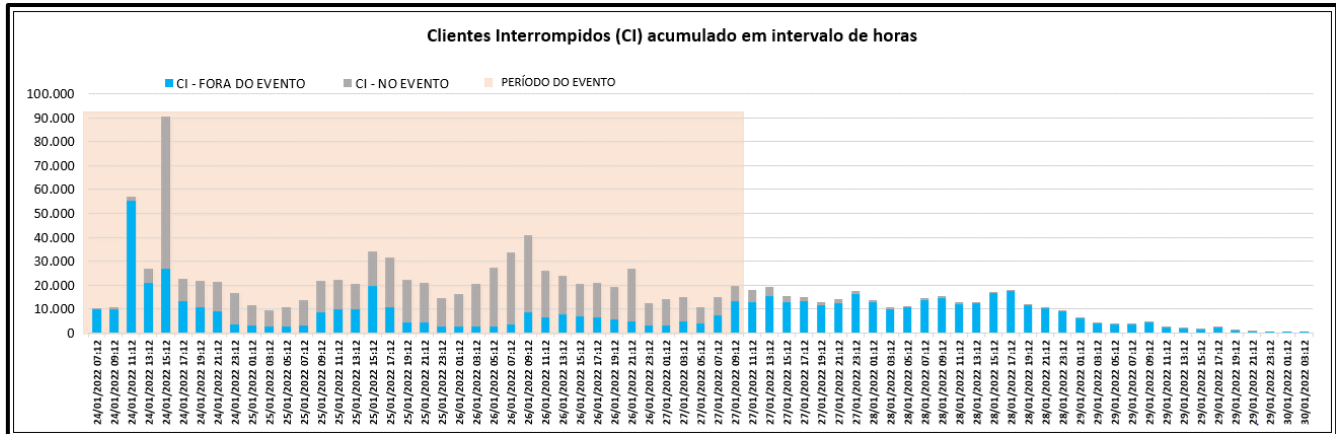


Figura 12-Clientes interrompidos – CI em intervalos de horas

Na figura acima, as barras na cor cinza representam os clientes interrompidos oriundos das ocorrências por Situação de emergência e as barras em azul retratam os demais clientes interrompidos. Destacou-se em laranja o intervalo do evento, para elencar as seguintes situações:

- Anterior ao evento 9.615 clientes estavam desligados por diversas causas.
- Durante o período do evento, registrou-se um pico máximo de 91.910 clientes desligados, resultantes daqueles que já estavam desligados antes do início do evento e aqueles que ficaram sem energia durante o período do evento.
- O restabelecimento se deu progressivamente de tal forma que após 12 horas do fim do evento aproximadamente 14.011 (do pico de 91.910) clientes permaneciam desligados, o que demonstra o esforço da distribuidora para reestabelecer o serviço no menor tempo possível, em situações de emergência.

Na figura abaixo é apresentada outra visão da quantidade de clientes interrompidos, a qual está associada ao início da ocorrência independentemente do tempo do reestabelecimento.

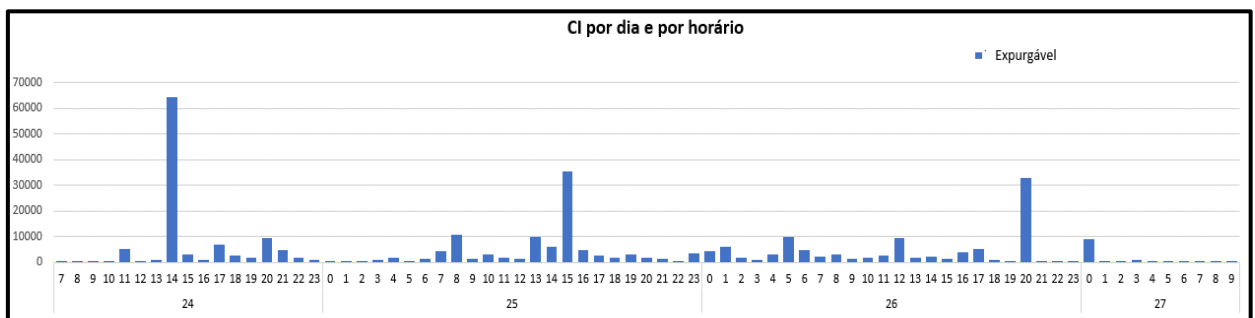


Figura 13 - CI por dia e por Horário

A Figura 13 permite calcular o CI das ocorrências emergenciais associadas ao evento, uma vez que a contabilização é feita uma única vez para cada interrupção (uma ocorrência emergencial pode ter várias

interrupções associadas). Em outras palavras, na figura acima um cliente aparecerá uma única vez em um determinado horário, em relação ao início da mesma ocorrência emergencial.

Em termos de Consumidor Hora Interrompido – CHI, a Figura 14 apresenta seu comportamento ao longo dos dias 24 a 27 de janeiro de 2022. Observa-se que, o CHI acumulado expurgável, resultante da somatória das interrupções decorrentes do evento, resultou em um montante de 1.144.864,05 CHI.



CHI Expurgável																									
DIA_HORA	0	1	2	3	4	5	6	7	8	9	10	11	12	13	14	15	16	17	18	19	20	21	22	23	Total Geral
24								1.397,37	5.158,05	5.374,61	3.729,55	24.775,45	3.469,77	8.757,76	126.597,08	22.433,65	6.442,85	15.969,34	11.736,21	12.359,24	30.613,58	23.318,08	12.509,14	8.923,81	323.565,54
25	7.825,87	421,20	467,46	4.925,45	22.987,65	3.908,32	8.561,73	22.706,64	18.047,86	16.686,69	15.167,40	18.035,26	12.543,42	22.576,72	24.827,98	36.410,46	26.219,97	24.542,32	13.919,31	15.067,11	9.776,13	15.805,02	5.434,29	28.223,31	375.087,56
26	19.533,68	48.973,05	18.377,65	6.622,95	15.510,91	36.686,70	14.367,48	14.116,86	20.130,22	9.584,10	16.927,47	17.677,43	8.299,75	22.236,91	15.379,56	8.543,53	20.305,29	31.674,36	4.829,24	3.090,24	37.537,37	6.756,10	6.728,72	6.909,37	410.798,93
27	17.173,38	2.553,49	845,78	5.146,59	898,36	194,29	2.937,35	3.323,26	2.172,79	166,72															35.412,03
Total Geral																									1.144.864,05

Figura 14 - CHI por dia e por horário

Na Figura 14, os valores estão acumulados de acordo com o início da ocorrência, o que permite avaliar o horário de maior impacto em termos de abrangência e duração das interrupções. No evento em tela, a maior quantidade de CHI aconteceu devido às interrupções que iniciaram no período das 14:00h do dia 24/01.

4.3 Síntese das informações técnicas do evento

A tabela 7 apresenta uma síntese de informações relevantes a respeito do impacto do evento em tela e das interrupções decorrentes deste.

Relatório	ISE 03 01/2022 – GO	Evento	01-0047/ENEL – GO	Período:	Início (dd/mm/aaaa hh:mm:ss)	Fim (dd/mm/aaaa hh:mm:ss)
					24/01/2022 07:00:00	27/01/2022 09:30:00
ABRANGÊNCIA DO LAUDO METEOROLÓGICO PARA VERIFICAÇÃO DE EXPURGO DE SITUAÇÃO DE EMERGÊNCIA						
Abadia De Goias, Abadiania, Acreuna, Adelandia, Agua Fria De Goias, Agua Limpa, Aguas Lindas De Goias, Alexania, Aloandia, Alto Horizonte, Alvorada Do Norte, Amaralina, Americano Do Brasil, Amorinopolis, Anapolis, Anhanguera, Anicuns, Aparecida De Goiania, Aparecida Do Rio Doce, Apore, Aracu, Aragarcas, Aragoiania, Araguapaz, Arenopolis, Aruana, Aurilandia, Avelinopolis, Baliza, Barro Alto, Bela Vista De Goias, Bom Jardim De Goias, Bom Jesus De Goias, Bonfinopolis, Bonopolis, Brazabrantes, Britania, Buriti Alegre, Buriti De Goias, Buritinopolis, Cabeceiras, Cachoeira Alta, Cachoeira De Goias, Cachoeira Dourada, Cacu, Caiaponia, Caldas Novas, Caldazinha, Campestre De Goias, Campinacu, Campinorte, Campo Alegre De Goias, Campo Limpo De Goias, Campos Verdes, Carmo Do Rio Verde, Castelandia, Catalao, Caturai, Cezarina, Chapadao Do Ceu, Cidade Ocidental, Cocalzinho De Goias, Corrego Do Ouro, Corumba De Goias, Corumbaiba, Cristalina, Cristianopolis, Crixas, Crominia, Cumari, Damianopolis, Damolandia, Davinopolis, Diorama, Doverlandia, Edealina, Edeia, Estrela Do Norte, Faina, Fazenda Nova, Firminopolis, Formosa, Gameleira De Goias, Goianapolis, Goiandira, Goianesia, Goiania, Goianira, Goias, Goiatuba, Gouvelandia, Guapo, Guaraita, Guarinos, Heitorai, Hidrolandia, Hidrolina, Inaciolandia, Indiara, Inhumas, Ipameri, Ipiranga De Goias, Ipora, Israelandia, Itaberai,						

Itaguari, Itaguaru, Itaja, Itapaci, Itapirapua, Itapuranga, Itaruma, Itaucu, Itumbiara, Ivolandia, Jandaia, Jaragua, Jatai, Jaupaci, Jesupolis, Joviania, Jussara, Lagoa Santa, Leopoldo De Bulhoes, Luziania, Mairipotaba, Mambai, Mara Rosa, Marzagao, Matrincha, Maurilandia, Mimoso De Goias, Mineiros, Moipora, Montes Claros De Goias, Montividiu, Montividiu Do Norte, Morrinhos, Morro Agudo De Goias, Mossamedes, Mozarlandia, Mundo Novo, Nazario, Neropolis, Nova America, Nova Aurora, Nova Crixas, Nova Gloria, Nova Iguacu De Goias, Nova Veneza, Novo Brasil, Novo Gama, Novo Planalto, Orizona, Ouro Verde De Goias, Ouvidor, Padre Bernardo, Palestina De Goias, Palmeiras De Goias, Palminopolis, Panama, Paranaiguara, Parauna, Perolandia, Petrolina De Goias, Pilar De Goias, Piracanjuba, Piranhas, Pirenopolis, Pires Do Rio, Planaltina, Pontalina, Porangatu, Porteirao, Portelandia, Posse, Professor Jamil, Quirinopolis, Rio Quente, Rio Verde, Rubiataba, Sanclerlandia, Santa Barbara De Goias, Santa Cruz De Goias, Santa Fe De Goias, Santa Helena De Goias, Santa Isabel, Santa Rita Do Araguaia, Santa Rita Do Novo Destino, Santa Rosa De Goias, Santa Tereza De Goias, Santa Terezinha De Goias, Santo Antonio Da Barra, Santo Antonio De Goias, Santo Antonio Do Descoberto, Sao Francisco De Goias, Sao Joao Da Parauna, Sao Luis De Montes Belos, Sao Luiz Do Norte, Sao Miguel Do Araguaia, Sao Miguel Do Passa Quatro, Sao Simao, Senador Canedo, Serranopolis, Sylvania, Simolandia, Sitio D Abadia, Taquaral De Goias, Terezopolis De Goias, Tres Ranchos, Trindade, Trombas, Turvania, Turvelandia, Uirapuru, Uruacu, Urutai, Valparaiso De Goias, Varjao, Vianopolis, Vicentinopolis, Vila Boa, Vila Propicio

ITEM	DESCRIÇÃO	VALOR	UNIDADE
1	Tempo Médio de Preparação das equipes durante o período do evento	431	min
2	Tempo Médio de Deslocamento das equipes durante o período do evento	55	min
3	Tempo Médio de Execução das obras durante o período do evento	91	min
4	Quantidade de municípios afetados durante o período do evento	223	-
5	Quantidade de subestações afetadas durante o período do evento	314	-
6	Data e hora do início da primeira ocorrência com causas expurgáveis	24/01/2022 07:12	dd/mm/aaaa hh:mm
7	Data e hora do término da última ocorrência com causas expurgáveis	27/01/2022 09:26	dd/mm/aaaa hh:mm
8	Soma dos CHI das interrupções associadas ao evento e causas expurgáveis	1.144.864,0 5	hora
9	Número de unidades consumidoras atingidas (CI) com causas expurgáveis	316.865	-
10	Média da duração das interrupções com causas expurgáveis (CHI/CI)	10,66	hora
11	Duração da interrupção mais longa com causas expurgáveis	81,17	hora

Tabela 7 – Síntese de informações gerais do evento.

5 Relato técnico sobre a intervenção realizada para restabelecimento

Em qualquer evento de situação de emergência, a rede de distribuição registra ocorrências emergenciais que podem estar associadas ao meio ambiente (não gerenciáveis) ou relacionadas à operação do sistema (gerenciáveis). Nesse sentido, é importante destacar que, em qualquer situação, a ENEL GO despacha suas equipes de forma eficiente sem distinção da causa raiz, uma vez que o fato gerador somente é confirmado in loco, incluindo as ocorrências sem serviços executados (por exemplo, defeito interno), que podem atrasar o atendimento de ocorrências com desligamentos.

Assim, a fim de agilizar o reestabelecimento do serviço, além das equipes de atendimento de emergência, foram mobilizadas as equipes de combate a perdas, corte/religa, construção de rede, técnicos do sistema elétrico e grande equipe de backoffice.

Pode-se observar nas evidências do Item 6.1, que o evento climático provocou em muitos pontos quedas de árvores, inundações, alagamento de ruas, morte de animais provocadas por descarga atmosférica. Também foram observadas em várias ocorrências, relatos de equipes a respeito do mau tempo, alegando árvores caídas no percurso, atolamentos em estradas e dificuldade de acesso. Por consequência, impactando no atendimento das ocorrências emergenciais.

Neste cenário, durante o período do evento, entre 24 de Janeiro de 2022 e 27 de Janeiro de 2022, observa-se nas imagens a seguir os atendimentos realizados, as equipes e o número de ocorrências iniciadas durante o evento.

Assim, adiante serão apresentadas, com maior nível de detalhes, as ações adotadas pela distribuidora.

5.1 Contingente de técnicos utilizados nos serviços e tempos de atendimento

Nas figuras abaixo o número de ocorrências estão associadas ao dia de início da ocorrência, sendo que cada uma delas é contabilizada apenas uma vez, respeitando os dias do evento climático e independentemente do tempo do reestabelecimento. Dentro da gestão da empresa destaca-se na Figura 16 os atendimentos realizados para atender as ocorrências emergenciais iniciadas no período do evento (Figura 15). Na Figura 17 ilustra a quantidade de turnos para atendimento das ocorrências emergenciais. Ressalta-se que para o atendimento de algumas ocorrências fez-se necessária a alocação de mais de uma equipe.

Anterior ao evento, 377 ocorrências estavam ativas, por diversas causas.

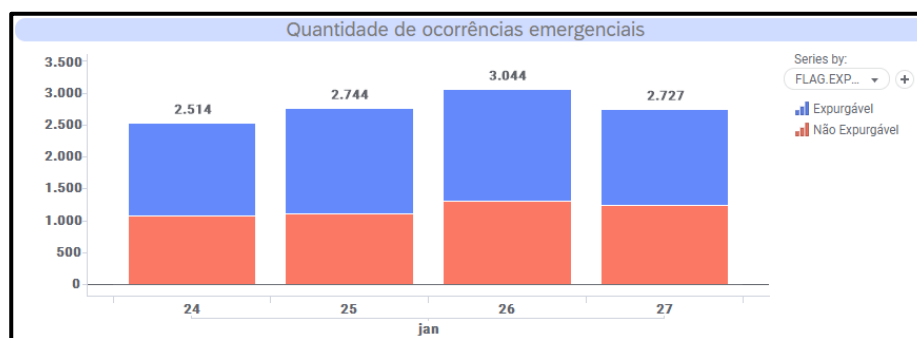


Figura 15 - Ocorrências emergenciais no período do evento por dia

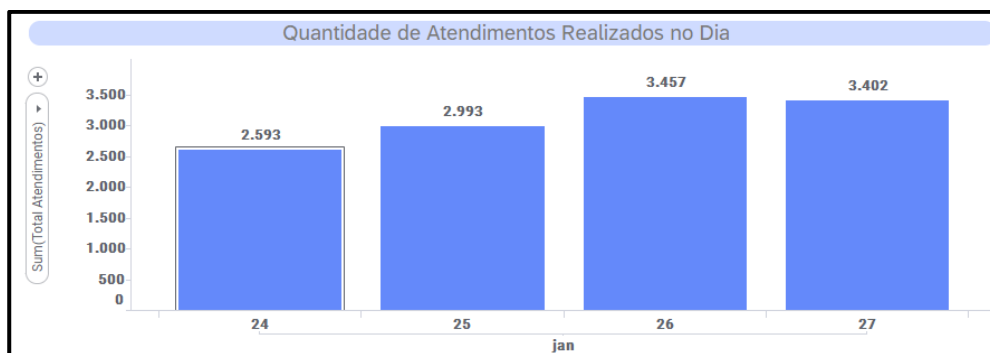


Figura 16 - Atendimentos realizados pelas equipes no período do evento por dia

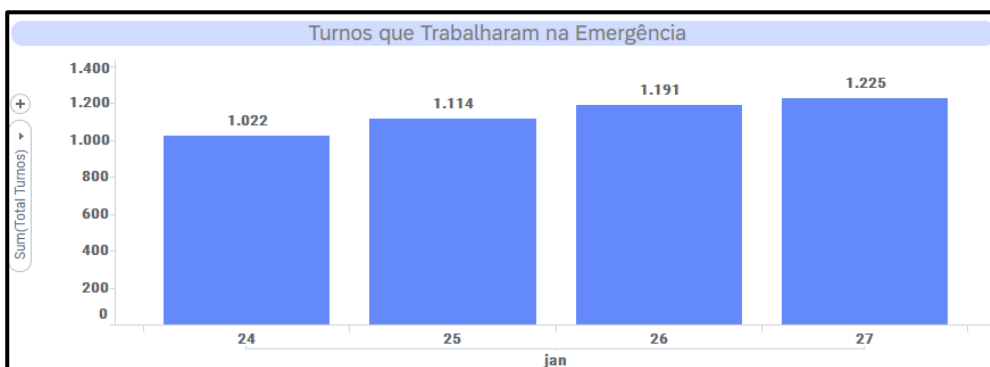


Figura 17 - Equipes no período do evento por dia

5.2 Tempos médios de atendimento

Apresenta-se na Figura 18 informações a respeito dos tempos médios de atendimento das equipes de campo durante a vivência do evento (início 24/01/2022 às 07:00 e Fim 27/01/2022 às 09:30) e nas imagens (Figura 19 a Figura 27), destaca-se as informações a respeito dos tempos médios de atendimento das equipes de campo durante a vivência do evento por regional, incluindo as ocorrências classificadas como situação de emergência.

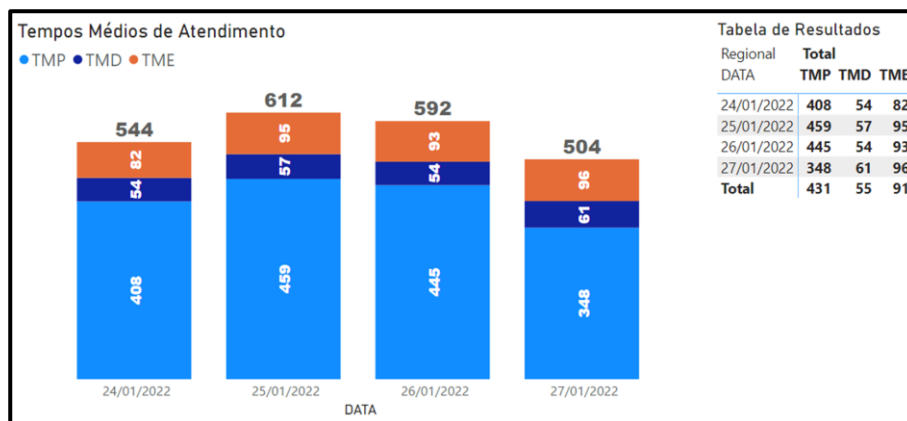


Figura 18 - Tempos de atendimento registrados no período do evento (início 24/01/2022 às 07:00 e Fim 27/01/2022 às 09:30)

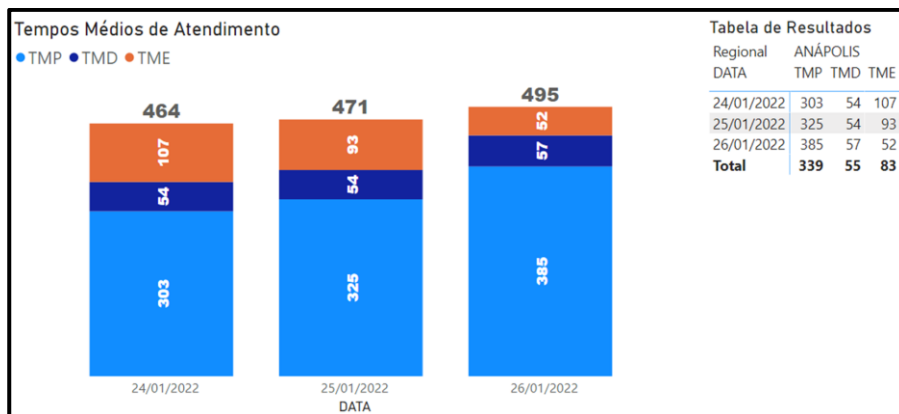


Figura 19 - Tempos de atendimento registrados no período do evento (Regional Anápolis - início 24/01/2022 às 13:00 e Fim 26/01/2022 às 15:00)

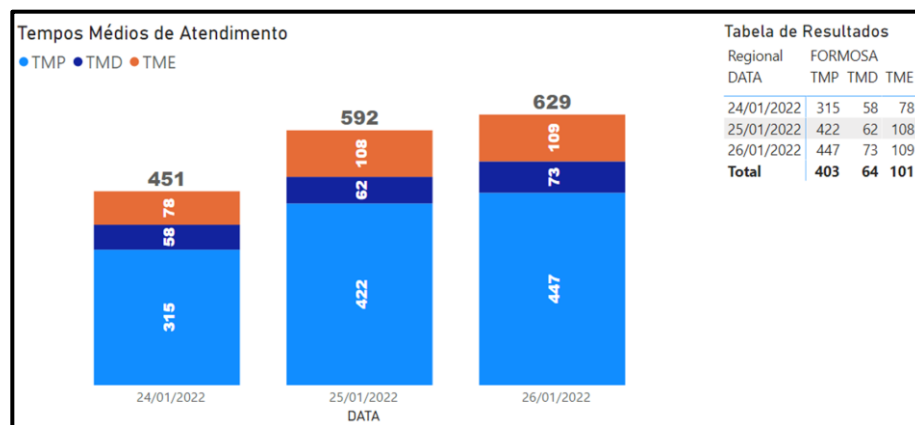


Figura 20 - Tempos de atendimento registrados no período do evento (Regional Formosa - início 24/01/2022 às 11:00 e Fim 26/01/2022 às 17:30)

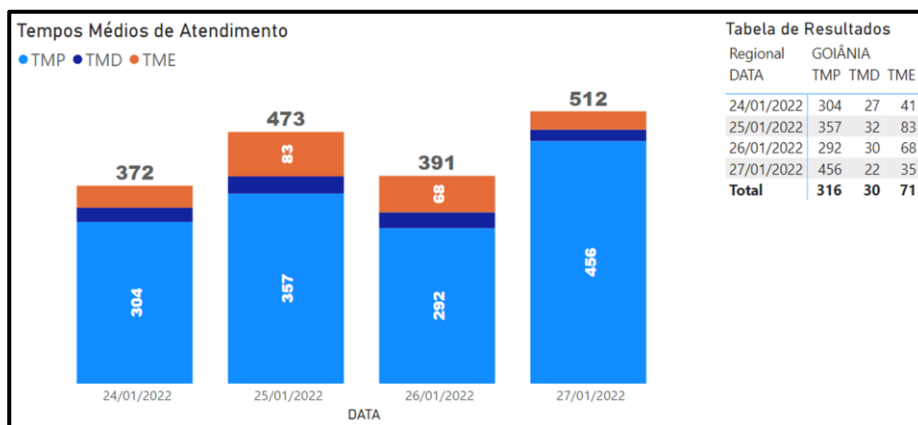


Figura 21 - Tempos de atendimento registrados no período do evento (Regional Goiânia - início 24/01/2022 às 17:00 e Fim 27/01/2022 às 03:00)

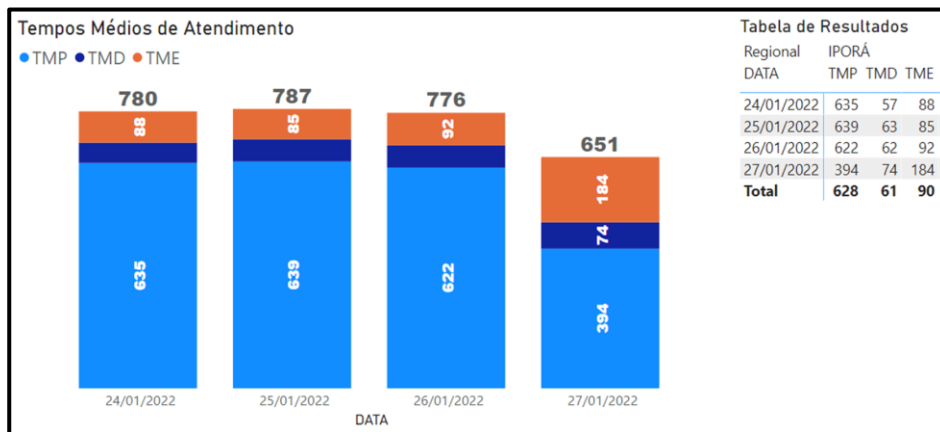


Figura 22 - Tempos de atendimento registrados no período do evento (Regional Iporá - início 24/01/2022 às 11:00 e Fim 27/01/2022 às 04:30)

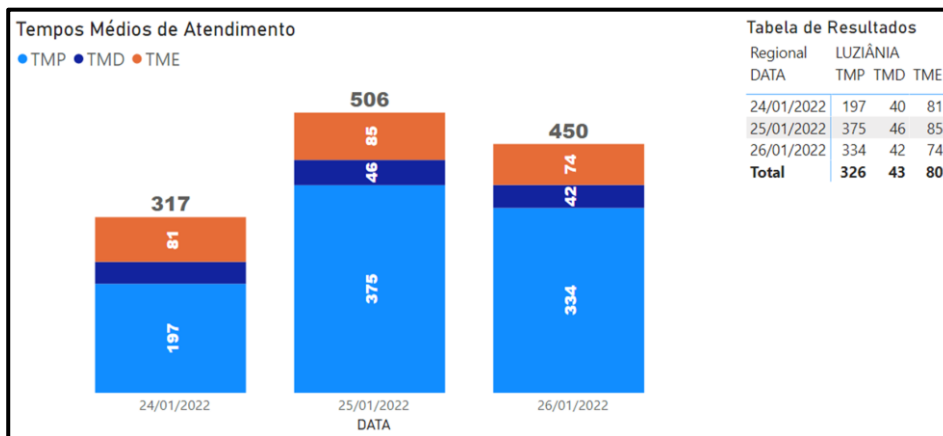


Figura 23 - Tempos de atendimento registrados no período do evento (Regional Luziânia - início 24/01/2022 às 11:30 e Fim 26/01/2022 às 21:30)

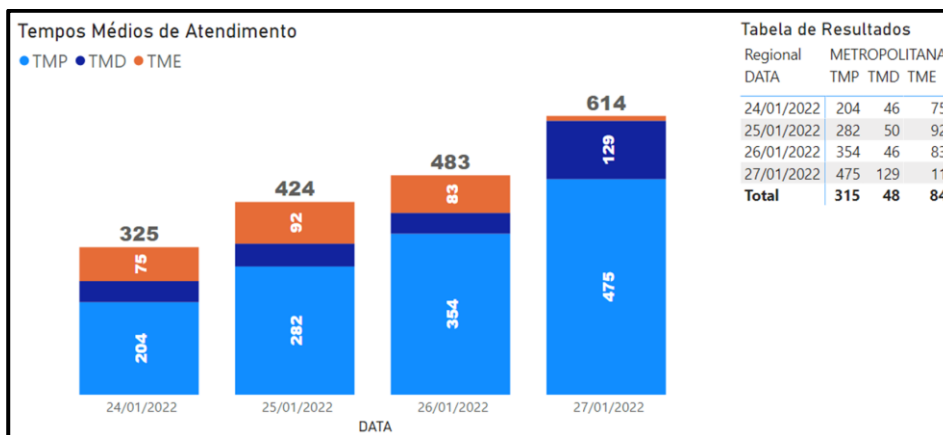


Figura 24 - Tempos de atendimento registrados no período do evento (Regional Metropolitana - início 24/01/2022 às 17:00 e Fim 27/01/2022 às 03:00)

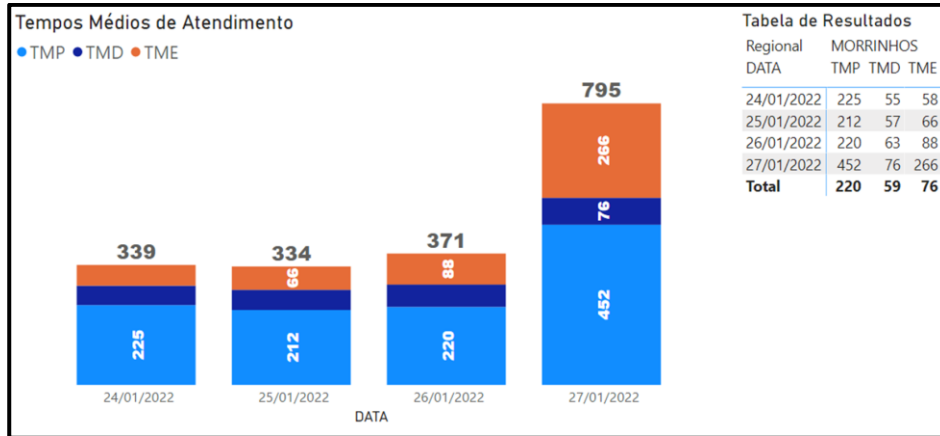


Figura 25 - Tempos de atendimento registrados no período do evento (Regional Morrinhos – início 24/01/2022 às 13:00 e Fim 27/01/2022 às 03:00)

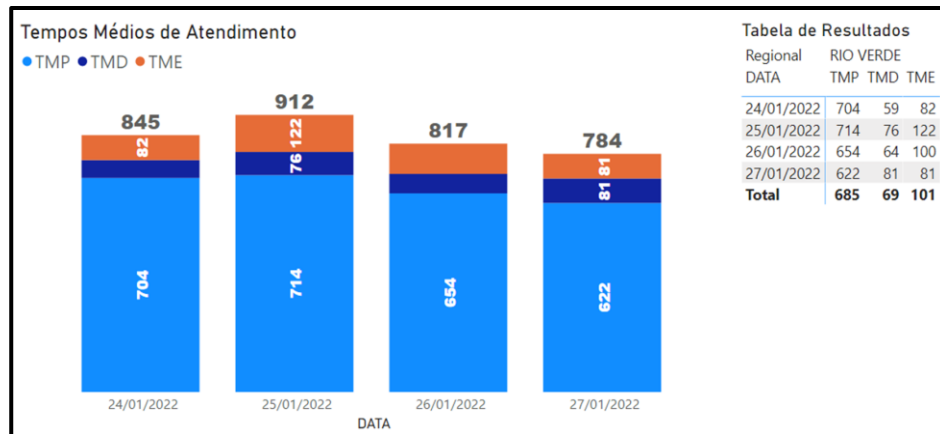


Figura 26 - Tempos de atendimento registrados no período do evento (Regional Rio Verde - início 24/01/2022 às 08:00 e Fim 27/01/2022 às 09:30)

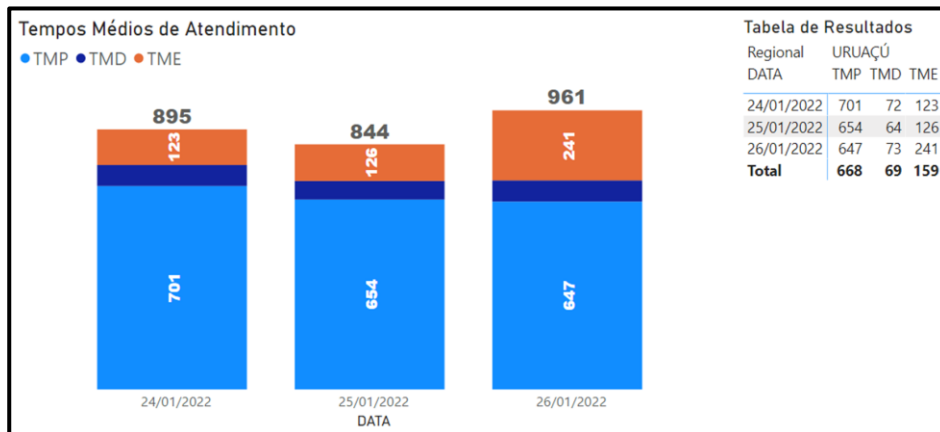


Figura 27 - Tempos de atendimento registrados no período do evento (Regional Uruaçu - início 24/01/2022 às 07:00 e Fim 26/01/2022 às 16:30)

Conforme mostrado nas figuras acima, o aumento de ocorrências no período do evento também trouxe um aumento nas parcelas dos tempos médios de atendimento (preparo deslocamento e execução).

Note-se ainda que, a parcela mais impactada foi o tempo médio de preparo (TMP), em função da quantidade de ocorrências que ficaram em tempo de espera.

6 Evidências do evento

Seguem no subitem abaixo as matérias jornalísticas que evidenciam a severidade e abrangência do evento relatado.

6.1 Matérias jornalísticas

Apresenta-se abaixo diversas reportagens a respeito do evento ocorrido entre os dias 24 a 27 de Janeiro de 2022.

Prefeitura reforça ação de limpeza após fortes chuvas

Publicado em 28 janeiro 2022 às 11h:35
Última atualização em 28 janeiro 2022 às 12h:39

Manutenção Urbana
Meio Ambiente e Urbanização



Foto: Prefeitura de Goiânia

A Prefeitura de Goiânia, por meio da Companhia de Urbanização (Comurg), reforça ações de limpeza após as fortes chuvas que têm caído no mês de janeiro. De acordo com levantamento do órgão, vários locais públicos sofreram algum tipo de dano material, exigindo mais trabalho dos servidores.

O temporal desta quinta-feira (28/1) derrubou cerca de quinze árvores, causando alguns transtornos. Em outras regiões, moradores tiveram dificuldades de locomoção com seus veículos, após quedas de árvores que interditaram as vias. Somente nos dias 21, 22 e 23 os ventos derrubaram cerca de 60 árvores e 61 galhos em ruas e calçadas da cidade.

Outros pontos como praças e arredores de parques tiveram que receber limpeza mais intensa. Nesses casos, a Comurg mantém equipes de plantão para a execução dos serviços, imediatamente após a queda das árvores.

Na Avenida Couto Magalhães, Jardim Goiás, uma árvore de médio porte caiu com o vento, bloqueando o trajeto. Já na Avenida B, Setor Vila Lucy, uma casa foi atingida pela queda de uma árvore. Equipes promoveram a retirada dos galhos e a passagem foi desobstruída.

Outros setores como Jaó, Leste Universitário, Jardim Bela Vista, setor Pedro Ludovico Teixeira, Jardim Europa e Centro, também tiveram ocorrências registradas. Todas as árvores e galhos já foram retirados por equipes da Comurg.

Segundo o presidente da Comurg, Alex Gama, em 11 meses, mais de mil árvores caíram com as fortes chuvas. Os ventos também derrubaram 747 galhos. Alex salienta que as águas das enxurradas, provocadas por chuvas, também trazem bastante sujeira nas proximidades dos córregos e nascentes.

As regiões dos córregos Cascavel, Botafogo e Capim Puba geralmente transbordam e deixam acúmulo de muito lixo, exigindo maior atenção da equipe de limpeza. Outras demandas como limpeza de calçadas, ruas e avenidas, assim como os serviços de jardinagem que sofreram algum dano, já passam por manutenção e reparos realizados por equipes da Comurg.

Fonte: Prefeitura de Goiânia

Link: <https://www.goiania.go.gov.br/prefeitura-reforca-acao-de-limpeza-apos-estragos-causados-pela-chuva/>

HOME / NOTÍCIAS

TEMPO

Falta luz e ruas alagam em diversos pontos de Goiânia com chuva forte

Sexta também tem previsão de temporal 🕒 | 27.01.22 - 22:21

🐦 Twitter 📱 Share 0



(Foto: Hemisul/Agência)

A Redação

Goiânia – Um temporal pegou os goianienses de surpresa na noite desta quinta-feira (27/01). Começou a chover forte em diversos pontos da capital por volta das 21h30 e vários bairros já registram alagamentos e falta de energia.

Em vídeos enviados ao jornal A Redação, a água cobre o asfalto na ponte sobre córrego Anicuns, no Setor Urias Magalhães. Em outro vídeo, feito no Celina Park, é possível ver os relâmpagos.

Fonte: Redação

Link: <https://www.aredacao.com.br/noticias/162757/falta-luz-e-ruas-alagam-em-diversos-pontos-de-goiania-com-chuva-forte>

CIDADES 26/01/2022 às 11:46

Em seis horas, choveu 110 mm na região noroeste de Goiânia; previsão é de mais chuva

Mais de 110 mm de chuva caíram somente nas últimas seis horas em partes da região noroeste de Goiânia. Segundo o Centro de Informações Meteorológicas e Hidrológicas de Goiás (Cimehgo), foram 110,8 mm próximo à estação de medição do aeródromo, entre 4h e 10h desta quarta-feira (26).

No Jardim Curitiba, o Cimehgo registrou 87,8 mm de precipitação. Também houve fortes chuvas no Centro, com 78 mm, e no Universitário, com 60 mm. Na região leste da cidade, com 40 mm, e no Setor Perim, com 25,8 mm, as chuvas foram menos intensas.

Para a quinta-feira (27), a previsão é de mais chuva para a capital. A região central de Goiás deve ter precipitação média de 25 mm. As temperaturas, porém, seguem elevadas. Em Goiânia, a mínima será de 19°C, mas a máxima bate 30°C. A capital terá sol, variação de nebulosidade e pancadas isoladas de chuva.

Fonte: Diário de Goiás

Link: <https://diariodegoias.com.br/em-seis-horas-choveu-110-mm-na-regiao-noroeste-de-goiania-previsao-e-de-mais-chuva/>

Temporal provoca inundações e prejuízos em Palmeiras de Goiás

A chuva forte e concentrada que caiu no fim da tarde alagou ruas, invadiu casas e comércios na região Central da Cidade

Fonte: O Popular

Link: <https://opopular.com.br/noticias/cidades/temporal-provoca-inunda%C3%A7%C3%B5es-e-preju%C3%ADzos-em-palmeiras-de-go%C3%AAs-1.2392602>

EM GOIÁS

Durante chuva, raio provoca a morte de dezenas de vacas em fazenda; veja o vídeo

Os animais teria tentado se abrigar debaixo de árvores



Vacas morreram em fazenda de Nova Crixás, em Goiás, após raio - FOTO: Reprodução/Redes sociais

Fonte: UOL

Link: <https://interior.ne10.uol.com.br/noticias/2022/01/14938428-durante-chuva-raio-provoca-a-morte-de-dezenas-de-vacas-em-fazenda-veja-o->

[video.html#:~:text=Ao%20menos%2030%20vacas%20morreram,meio%20a%20%C3%A1rvores%20da%20propriedade.](#)



Município de São João D'Aliança

Evidência de impedimento de atendimento - OE 2022-01/133194 – 26/01/2022



Município de São João da Aliança

Ocorrência Emergencial 2022-01/123063 – 26/01/2022



Município de São João da Aliança

Ocorrência Emergencial 2022-01/123235 – 25/01/2022



Município de Cavalcante

Ocorrência Emergencial 2022-01/139589 – 27/01/2022



Fonte: Enel GO – Unidade Operativa Norte

ANEXO I - Relação de ocorrências emergências expurgáveis

Relatório: ISE 03 01/2022 – GO	Evento: 01-0047/ENEL – GO	Período:	Início (dd/mm/aaaa hh:mm:ss) 24/01/2022 07:00:00	Fim (dd/mm/aaaa hh:mm:ss) 27/01/2022 09:30:00
ABRANGÊNCIA DO LAUDO METEOROLÓGICO				
Abadia De Goias, Abadiania, Acreuna, Adelandia, Agua Fria De Goias, Agua Limpa, Aguas Lindas De Goias, Alexania, Aloandia, Alto Horizonte, Alvorada Do Norte, Amaralina, Americano Do Brasil, Amarinópolis, Anapolis, Anhanguera, Anicuns, Aparecida De Goiania, Aparecida Do Rio Doce, Apore, Aracu, Aragarcas, Aragoiania, Araguapaz, Arenopolis, Aruana, Aurilandia, Avelinópolis, Baliza, Barro Alto, Bela Vista De Goias, Bom Jardim De Goias, Bom Jesus De Goias, Bonfinópolis, Bonópolis, Brazabrantes, Britania, Buriti Alegre, Buriti De Goias, Buritinópolis, Cabeceiras, Cachoeira Alta, Cachoeira De Goias, Cachoeira Dourada, Cacuc, Caiaponia, Caldas Novas, Caldazinha, Campestre De Goias, Campinacu, Campinorte, Campo Alegre De Goias, Campo Limpo De Goias, Campos Verdes, Carmo Do Rio Verde, Castelandia, Catalao, Caturai, Cezarina, Chapadao Do Ceu, Cidade Ocidental, Cocalzinho De Goias, Corrego Do Ouro, Corumba De Goias, Corumbaiba, Cristalina, Cristianópolis, Crixas, Crominia, Cumari, Damianópolis, Damolandia, Davinópolis, Diorama, Doverlandia, Edealina, Edeia, Estrela Do Norte, Faina, Fazenda Nova, Firminópolis, Formosa, Gameleira De Goias, Goianapolis, Goiandira, Goianesia, Goiania, Goianira, Goias, Goiatuba, Gouvelandia, Guapo, Guaraita, Guarinos, Heitorai, Hidrolandia, Hidrolina, Inaciolandia, Indiara, Inhumas, Ipameri, Ipiranga De Goias, Ipora, Israelandia, Itaberai, Itaguari, Itaguaru, Itaja, Itapaci, Itapirapua, Itapuranga, Itaruma, Itaucu, Itumbiara, Ivolandia, Jandaia, Jaragua, Jatai, Jaupaci, Jesupolis, Joviania, Jussara, Lagoa Santa, Leopoldo De Bulhoes, Luziania, Mairipotaba, Mambai, Mara Rosa, Marzagao, Matrincha, Maurilandia, Mimoso De Goias, Mineiros, Moipora, Montes Claros De Goias, Montividiu, Montividiu Do Norte, Morrinhos, Morro Agudo De Goias, Mossamedes, Mozarlandia, Mundo Novo, Nazario, Neropolis, Nova America, Nova Aurora, Nova Crixas, Nova Gloria, Nova Iguacu De Goias, Nova Veneza, Novo Brasil, Novo Gama, Novo Planalto, Orizona, Ouro Verde De Goias, Ouvidor, Padre Bernardo, Palestina De Goias, Palmeiras De Goias, Palminópolis, Panama, Paranaiguara, Parauna, Perolandia, Petrolina De Goias, Pilar De Goias, Piracanjuba, Piranhas, Pirenópolis, Pires Do Rio, Planaltina, Pontalina, Porangatu, Porteirao, Portelandia, Posse, Professor Jamil, Quirinópolis, Rio Quente, Rio Verde, Rubiataba, Sanclerlandia, Santa Barbara De Goias, Santa Cruz De Goias, Santa Fe De Goias, Santa Helena De Goias, Santa Isabel, Santa Rita Do Araguaia, Santa Rita Do Novo Destino, Santa Rosa De Goias, Santa Tereza De Goias, Santa Terezinha De Goias, Santo Antonio Da Barra, Santo Antonio De Goias, Santo Antonio Do Descoberto, Sao Francisco De Goias, Sao Joao Da Parauna, Sao Luis De Montes Belos, Sao Luiz Do Norte, Sao Miguel Do Araguaia, Sao Miguel Do Passa Quatro, Sao Simao, Senador Canedo, Serranópolis, Sylvania, Simolandia, Sitio D Abadia, Taquaral De Goias, Terezópolis De Goias, Tres Ranchos, Trindade, Trombas, Turvania, Turvelandia, Uirapuru, Uruacu, Urutai, Valparaiso De Goias, Varjao, Vianópolis, Vicentinópolis, Vila Boa, Vila Propicio				

Tabela 8 – Tabela Resumo do evento.

Segue abaixo a tabela resumo relativo às interrupções expurgadas por Situação de Emergência para o período do evento supracitado, bem como o limite de CHI da Distribuidora.

RESUMO			
TOTAL DE INTERRUPTÕES	TOTAL CHI	TOTAL CI	LIMITE CHI
4.371	1.144.864,05	316.865	490.173,71

Tabela 9 – Tabela Resumo das interrupções versus limite CHI.

Segue ainda a relação, na íntegra, a lista de interrupções com o devido detalhamento das informações.

Tabela 10 – Detalhamento das Interrupções Expurgadas.

age nte	mes_comp etencia	ano_comp etencia	codigoCo njunto	aliment ador	subest acao	numeroOrdemIn terrupcao	EQP_ORI GEM	codTipointe rrupcao	codMotivo Expurgo	dataHoraIniciom terrupcao	dataHoraResta bilizacao	fatoGerador	nivelTe nsao	qtdConsumidora sAtingidas	numConsumidor esConjunto	CHI
607 2	1	2022	15746	1	563	20221115819	NA12090 018	1	3	24/01/2022 07:16	25/01/2022 13:03	Interna-Não programada-Meio ambiente-Vento	13800	2	10268	59,57
607 2	1	2022	14949	1	136	20221115856	PO12230 423	1	3	24/01/2022 07:22	24/01/2022 09:49	Interna-Não programada-Meio ambiente-Vento	13800	3	1834	7,32
607 2	1	2022	14928	1	91	20221115872	10000096 4	1	3	24/01/2022 07:25	24/01/2022 11:34	Interna-Não programada-Meio ambiente-Vento	220	1	11953	4,15
607 2	1	2022	14928	1	91	20221115885	IW12405 204	1	3	24/01/2022 07:28	24/01/2022 09:29	Interna-Não programada-Meio ambiente-Vento	13800	16	11953	32,24
607 2	1	2022	15744	3	103	20221115891	JT123781 06B	1	3	25/01/2022 03:47	25/01/2022 10:04	Interna-Não programada-Meio ambiente-Vento	13800	370	24175	2322, 78
607 2	1	2022	15746	2	396	20221115892	NA21092 722	1	3	24/01/2022 07:29	25/01/2022 09:40	Interna-Não programada-Meio ambiente-Vento	220	2	10268	52,34
607 2	1	2022	14985	31	180	20221115899	UR21138 164	1	3	24/01/2022 07:30	24/01/2022 11:23	Interna-Não programada-Meio ambiente-Vento	220	1	24019	3,87
607 2	1	2022	14973	31	163	20221115987	RB121942 88	1	3	24/01/2022 07:16	24/01/2022 10:26	Interna-Não programada-Meio ambiente-Vento	34500	4	11944	12,61
607 2	1	2022	14980	1	171	20221116022	83000572 9	1	3	24/01/2022 07:53	25/01/2022 22:23	Interna-Não programada-Meio ambiente-Vento	220	1	13592	38,49
607 2	1	2022	14934	1	407	20221116089	JT212740 66	1	3	24/01/2022 08:01	24/01/2022 14:35	Interna-Não programada-Meio ambiente-Vento	220	1	7125	6,56
607 2	1	2022	15750	1	45	20221116093	CX123184 71	1	3	24/01/2022 07:12	25/01/2022 10:56	Interna-Não programada-Meio ambiente-Vento	13800	12	6363	332,7 4
607 2	1	2022	14921	31	8	20221116100	EU21301 565	1	3	24/01/2022 08:02	24/01/2022 10:37	Interna-Não programada-Meio ambiente-Descarga Atmosférica	220	1	11795	2,57
607 2	1	2022	14964	3	156	20221116105	GB12295 739	1	3	24/01/2022 08:04	24/01/2022 12:29	Interna-Não programada-Meio ambiente-Vento	13800	4	27204	17,61
607 2	1	2022	14949	1	136	20221116133	PO21281 572	1	3	24/01/2022 08:11	24/01/2022 13:13	Interna-Não programada-Meio ambiente-Descarga Atmosférica	220	1	1834	5,03
607 2	1	2022	14973	2	163	20221116134	RB123725 27	1	3	24/01/2022 08:11	24/01/2022 11:51	Interna-Não programada-Meio ambiente-Descarga Atmosférica	13800	70	11944	256,2 0
607 2	1	2022	14973	1	163	20221116144	10000548 098	1	3	24/01/2022 08:14	24/01/2022 16:58	Interna-Não programada-Meio ambiente-Vento	220	1	11944	8,73
607 2	1	2022	14886	2	326	20221116146	CR213725 96	1	3	24/01/2022 08:14	24/01/2022 17:27	Interna-Não programada-Meio ambiente-Vento	220	2	5527	18,41
607 2	1	2022	14956	2	581	20221116226	MY13274 048	1	3	24/01/2022 08:25	25/01/2022 01:37	Interna-Não programada-Meio ambiente-Descarga Atmosférica	13800	55	32280	945,4 5
607 2	1	2022	16484	32	570	20221116232	PU21305 728	1	3	24/01/2022 08:26	25/01/2022 08:10	Interna-Não programada-Meio ambiente-Descarga Atmosférica	220	1	6552	23,75
607 2	1	2022	14879	2	317	20221116243	SO21385 770	1	3	24/01/2022 08:26	24/01/2022 22:11	Interna-Não programada-Meio ambiente-Descarga Atmosférica	220	1	28716	13,74
607 2	1	2022	14928	32	260	20221116267	HL123843 45LD	1	3	24/01/2022 07:54	24/01/2022 18:51	Interna-Não programada-Meio ambiente-Vento	34500	63	11953	689,7 3
607 2	1	2022	14969	5	160	20221116314	RV210763 40	1	3	24/01/2022 08:34	24/01/2022 12:31	Interna-Não programada-Meio ambiente-Vento	220	1	40334	3,94

607 2	1	2022	15749	1	340	20221116326	GG12181 600	1	3	24/01/2022 07:12	24/01/2022 10:27	Interna-Não programada-Meio ambiente-Descarga Atmosférica	13800	7	14706	22,71
607 2	1	2022	14980	32	171	20221116331	SM12020 677	1	3	24/01/2022 08:35	24/01/2022 16:57	Interna-Não programada-Meio ambiente-Descarga Atmosférica	34500	41	13592	343,0 2
607 2	1	2022	14963	33	152	20221116334	CR122470 77	1	3	24/01/2022 08:37	24/01/2022 13:22	Interna-Não programada-Meio ambiente-Descarga Atmosférica	34500	6	27499	28,42
607 2	1	2022	14879	1	440	20221116342	10004080 147	1	3	24/01/2022 08:38	24/01/2022 22:51	Interna-Não programada-Meio ambiente-Descarga Atmosférica	220	1	28716	14,21
607 2	1	2022	14927	30	992	20221116372	IJ1218402 8	1	3	24/01/2022 08:42	24/01/2022 19:40	Interna-Não programada-Meio ambiente-Vento	34500	1	3044	10,95
607 2	1	2022	15749	31	173	20221116377	UP21328 055	1	3	24/01/2022 08:43	24/01/2022 20:40	Interna-Não programada-Meio ambiente-Vento	220	1	14706	11,94
607 2	1	2022	14970	31	160	20221116383	RV123453 79	1	3	24/01/2022 08:44	24/01/2022 17:12	Interna-Não programada-Meio ambiente-Vento	34500	2	30077	16,92
607 2	1	2022	15744	4	103	20221116401	29034664 2	1	3	24/01/2022 08:46	24/01/2022 21:36	Interna-Não programada-Meio ambiente-Vento	220	1	24175	12,84
607 2	1	2022	14928	1	91	20221116457	10007922 2	1	3	24/01/2022 08:51	24/01/2022 12:32	Interna-Não programada-Meio ambiente-Vento	220	1	11953	3,67
607 2	1	2022	14985	2	180	20221116469	10020583 190	1	3	24/01/2022 08:53	24/01/2022 15:19	Interna-Não programada-Meio ambiente-Vento	220	1	24019	6,43
607 2	1	2022	14879	1	317	20221116476	SO10428 150	1	3	24/01/2022 08:51	24/01/2022 11:17	Interna-Não programada-Meio ambiente-Vento	13800	4	28716	9,71
607 2	1	2022	14879	1	317	20221116476	SO10428 150	1	3	24/01/2022 08:51	24/01/2022 11:29	Interna-Não programada-Meio ambiente-Vento	13800	31	28716	81,48
607 2	1	2022	14963	31	152	20221116489	PO12020 947	1	3	24/01/2022 08:35	24/01/2022 11:23	Interna-Não programada-Meio ambiente-Descarga Atmosférica	34500	46	27499	128,5 1
607 2	1	2022	14927	1	90	20221116495	IJ2136096 9	1	3	24/01/2022 08:57	24/01/2022 13:57	Interna-Não programada-Meio ambiente-Vento	220	1	3044	4,99
607 2	1	2022	14927	1	90	20221116519	IJ2115532 1	1	3	24/01/2022 09:01	24/01/2022 13:34	Interna-Não programada-Meio ambiente-Descarga Atmosférica	220	1	3044	4,54
607 2	1	2022	14969	8	160	20221116527	RV184297 12TS	1	3	24/01/2022 09:03	25/01/2022 02:09	Interna-Não programada-Meio ambiente-Descarga Atmosférica	13800	44	40334	752,0 7
607 2	1	2022	14985	3	180	20221116531	10013296 505	1	3	24/01/2022 09:03	24/01/2022 11:41	Interna-Não programada-Meio ambiente-Vento	220	1	24019	2,62
607 2	1	2022	14956	1	581	20221116585	13900759 44	1	3	24/01/2022 09:11	24/01/2022 18:25	Interna-Não programada-Meio ambiente-Vento	220	1	32280	9,23
607 2	1	2022	15744	4	103	20221116605	JT181917 24TS	1	3	24/01/2022 09:14	24/01/2022 23:12	Interna-Não programada-Meio ambiente-Vento	13800	25	24175	349,2 2
607 2	1	2022	15745	6	103	20221116637	10026029 314	1	3	24/01/2022 09:19	24/01/2022 20:16	Interna-Não programada-Meio ambiente-Vento	220	1	20459	10,95
607 2	1	2022	14969	5	160	20221116644	SH184529 51TS	1	3	24/01/2022 09:21	25/01/2022 00:23	Interna-Não programada-Meio ambiente-Descarga Atmosférica	13800	26	40334	390,8 7
607 2	1	2022	14974	34	166	20221116653	SH123013 10	1	3	24/01/2022 09:21	24/01/2022 13:07	Interna-Não programada-Meio ambiente-Vento	34500	7	2020	26,28
607 2	1	2022	14921	3	8	20221116669	24400170 31	1	3	24/01/2022 09:23	24/01/2022 13:37	Interna-Não programada-Meio ambiente-Vento	220	1	11795	4,22
607 2	1	2022	14980	1	171	20221116674	83009141 5	1	3	24/01/2022 09:23	25/01/2022 02:30	Interna-Não programada-Meio ambiente-Vento	220	1	13592	17,10
607 2	1	2022	14963	3	152	20221116689	84014494 5	1	3	24/01/2022 09:26	24/01/2022 13:37	Interna-Não programada-Meio ambiente-Vento	220	1	27499	4,17
607 2	1	2022	14956	35	261	20221116696	MY12209 690	1	3	24/01/2022 09:28	25/01/2022 22:45	Interna-Não programada-Meio ambiente-Vento	34500	2	32280	74,56

607 2	1	2022	15745	5	103	20221116698	10032676 059	1	3	24/01/2022 09:28	24/01/2022 19:28	Interna-Não programada-Meio ambiente-Vento	220	1	20459	10,00
607 2	1	2022	14964	2	156	20221116736	80047890	1	3	24/01/2022 09:34	24/01/2022 19:49	Interna-Não programada-Meio ambiente-Vento	220	1	27204	10,24
607 2	1	2022	14964	1	231	20221116830	22500185 04	1	3	24/01/2022 09:54	24/01/2022 19:05	Interna-Não programada-Meio ambiente-Vento	220	1	27204	9,18
607 2	1	2022	14926	2	432	20221116834	AE212097 04	1	3	24/01/2022 09:54	24/01/2022 12:54	Interna-Não programada-Meio ambiente-Descarga Atmosférica	220	1	1887	2,99
607 2	1	2022	15744	3	103	20221116838	29028200 7	1	3	24/01/2022 09:55	24/01/2022 22:34	Interna-Não programada-Meio ambiente-Vento	220	1	24175	12,65
607 2	1	2022	14963	2	414	20221116844	PO12088 718	1	3	24/01/2022 09:55	24/01/2022 22:18	Interna-Não programada-Meio ambiente-Descarga Atmosférica	13800	4	27499	49,48
607 2	1	2022	14934	1	144	20221116847	JT213932 89	1	3	24/01/2022 09:56	24/01/2022 12:59	Interna-Não programada-Meio ambiente-Vento	220	1	7125	3,04
607 2	1	2022	14879	2	317	20221116906	SO21226 531	1	3	24/01/2022 10:05	25/01/2022 07:36	Interna-Não programada-Meio ambiente-Descarga Atmosférica	220	3	28716	64,51
607 2	1	2022	14985	3	180	20221116918	10022363 562	1	3	24/01/2022 10:07	24/01/2022 13:29	Interna-Não programada-Meio ambiente-Vento	220	1	24019	3,36
607 2	1	2022	14879	3	141	20221117039	PC120000 18	1	3	25/01/2022 09:03	25/01/2022 12:30	Interna-Não programada-Meio ambiente-Descarga Atmosférica	13800	49	28716	168,6 4
607 2	1	2022	14985	1	180	20221117166	10009602 192	1	3	24/01/2022 10:18	24/01/2022 18:08	Interna-Não programada-Meio ambiente-Vento	220	1	24019	7,82
607 2	1	2022	14969	5	160	20221117188	RV212071 61	1	3	24/01/2022 10:19	25/01/2022 10:11	Interna-Não programada-Meio ambiente-Vento	220	1	40334	23,85
607 2	1	2022	15749	35	173	20221117216	GF122434 92RE	1	3	24/01/2022 08:48	24/01/2022 22:22	Interna-Não programada-Meio ambiente-Descarga Atmosférica	34500	109	14706	1478, 74
607 2	1	2022	14973	31	163	20221117245	RB120541 45	1	3	24/01/2022 10:23	24/01/2022 19:13	Interna-Não programada-Meio ambiente-Vento	34500	17	11944	149,8 9
607 2	1	2022	14879	3	141	20221117250	CC212142 67	1	3	24/01/2022 10:24	25/01/2022 15:10	Interna-Não programada-Meio ambiente-Vento	220	1	28716	28,76
607 2	1	2022	14963	33	152	20221117263	MX12203 429	1	3	24/01/2022 08:14	24/01/2022 12:20	Interna-Não programada-Meio ambiente-Descarga Atmosférica	34500	26	27499	106,3 2
607 2	1	2022	14964	31	156	20221117267	PC124343 95	1	3	24/01/2022 08:57	24/01/2022 16:40	Interna-Não programada-Meio ambiente-Vento	34500	37	27204	285,1 6
607 2	1	2022	14964	31	156	20221117267	PC124343 95	1	3	24/01/2022 08:57	25/01/2022 01:58	Interna-Não programada-Meio ambiente-Vento	34500	7	27204	119,0 5
607 2	1	2022	14964	31	156	20221117267	PC124343 95	1	3	24/01/2022 08:57	25/01/2022 03:06	Interna-Não programada-Meio ambiente-Vento	34500	1	27204	18,14
607 2	1	2022	14964	31	156	20221117267	PC124343 95	1	3	24/01/2022 08:57	25/01/2022 10:44	Interna-Não programada-Meio ambiente-Vento	34500	34	27204	876,3 6
607 2	1	2022	14964	31	156	20221117282	PC120000 86	1	3	24/01/2022 10:28	25/01/2022 14:19	Interna-Não programada-Meio ambiente-Descarga Atmosférica	34500	2	27204	55,67
607 2	1	2022	14956	1	242	20221117284	PW12301 784	1	3	24/01/2022 10:29	26/01/2022 10:25	Interna-Não programada-Meio ambiente-Descarga Atmosférica	13800	9	32280	431,3 7
607 2	1	2022	14934	1	144	20221117295	JT210002 07	1	3	24/01/2022 10:30	25/01/2022 08:11	Interna-Não programada-Meio ambiente-Descarga Atmosférica	220	1	7125	21,68
607 2	1	2022	15746	1	563	20221117349	NA21313 414	1	3	24/01/2022 10:38	24/01/2022 22:07	Interna-Não programada-Meio ambiente-Descarga Atmosférica	220	1	10268	11,47
607 2	1	2022	14956	35	261	20221117366	MY12209 756	1	3	24/01/2022 10:41	24/01/2022 23:46	Interna-Não programada-Meio ambiente-Descarga Atmosférica	34500	4	32280	52,32
607 2	1	2022	14928	2	91	20221117379	IW12167 983	1	3	24/01/2022 10:43	24/01/2022 13:09	Interna-Não programada-Meio ambiente-Descarga Atmosférica	13800	30	11953	72,71

607 2	1	2022	14963	31	152	20221117384	PO21280 448	1	3	24/01/2022 10:45	24/01/2022 19:00	Interna-Não programada-Meio ambiente-Descarga Atmosférica	220	2	27499	16,48
607 2	1	2022	14963	2	152	20221117406	84002635 3	1	3	24/01/2022 10:49	24/01/2022 13:29	Interna-Não programada-Meio ambiente-Vento	220	1	27499	2,65
607 2	1	2022	15744	3	103	20221117416	JT120001 18	1	3	24/01/2022 10:51	24/01/2022 23:03	Interna-Não programada-Meio ambiente-Vento	13800	75	24175	914,6 5
607 2	1	2022	15749	1	249	20221117456	VD12390 436	1	3	24/01/2022 10:56	24/01/2022 20:16	Interna-Não programada-Meio ambiente-Descarga Atmosférica	13800	9	14706	83,92
607 2	1	2022	14956	1	581	20221117466	13900600 23	1	3	24/01/2022 10:58	24/01/2022 18:41	Interna-Não programada-Meio ambiente-Vento	220	1	32280	7,72
607 2	1	2022	14980	31	171	20221117488	SM12393 979	1	3	24/01/2022 11:02	25/01/2022 19:19	Interna-Não programada-Meio ambiente-Descarga Atmosférica	34500	46	13592	1484, 99
607 2	1	2022	14963	2	414	20221117493	10034971 074	1	3	24/01/2022 11:02	24/01/2022 21:39	Interna-Não programada-Meio ambiente-Vento	220	1	27499	10,61
607 2	1	2022	14953	3	330	20221117524	59007105 1	1	3	24/01/2022 11:06	24/01/2022 13:51	Interna-Não programada-Meio ambiente-Vento	220	1	20349	2,74
607 2	1	2022	14970	7	587	20221117527	RV211593 48	1	3	24/01/2022 11:06	24/01/2022 12:20	Interna-Não programada-Meio ambiente-Vento	220	1	30077	1,24
607 2	1	2022	14963	31	152	20221117538	PO12391 930	1	3	24/01/2022 10:02	24/01/2022 19:54	Interna-Não programada-Meio ambiente-Descarga Atmosférica	34500	57	27499	561,8 6
607 2	1	2022	14963	31	152	20221117538	PO12391 930	1	3	24/01/2022 10:02	25/01/2022 11:46	Interna-Não programada-Meio ambiente-Descarga Atmosférica	34500	1	27499	25,72
607 2	1	2022	16482	1	577	20221117567	SH120001 23	1	3	24/01/2022 11:12	24/01/2022 13:45	Interna-Não programada-Meio ambiente-Vento	13800	12	16569	30,47
607 2	1	2022	14985	32	180	20221117571	UR21181 628	1	3	24/01/2022 11:13	24/01/2022 14:40	Interna-Não programada-Meio ambiente-Vento	220	2	24019	6,89
607 2	1	2022	14969	8	160	20221117580	RV211110 60	1	3	24/01/2022 11:14	25/01/2022 09:40	Interna-Não programada-Meio ambiente-Vento	220	1	40334	22,44
607 2	1	2022	14956	3	581	20221117581	13901694 09	1	3	24/01/2022 11:14	24/01/2022 20:25	Interna-Não programada-Meio ambiente-Vento	220	1	32280	9,18
607 2	1	2022	14923	3	85	20221117589	IR210144 35	1	3	24/01/2022 11:15	24/01/2022 19:17	Interna-Não programada-Meio ambiente-Descarga Atmosférica	220	1	32642	8,02
607 2	1	2022	14893	31	243	20221117591	SX212051 20	1	3	24/01/2022 11:16	24/01/2022 20:24	Interna-Não programada-Meio ambiente-Descarga Atmosférica	220	1	5120	9,13
607 2	1	2022	14930	2	374	20221117624	61031951 6	1	3	24/01/2022 11:19	24/01/2022 18:55	Interna-Não programada-Meio ambiente-Vento	220	1	53461	7,60
607 2	1	2022	14892	1	37	20221117625	CZ212289 08	1	3	24/01/2022 11:19	25/01/2022 09:20	Interna-Não programada-Meio ambiente-Descarga Atmosférica	220	1	3880	22,02
607 2	1	2022	16491	1	17	20221117633	AI123835 36	1	3	24/01/2022 11:19	24/01/2022 17:53	Interna-Não programada-Meio ambiente-Vento	13800	4	17439	26,23
607 2	1	2022	15746	1	563	20221117635	10017008 610	1	3	24/01/2022 11:19	24/01/2022 15:59	Interna-Não programada-Meio ambiente-Vento	220	1	10268	4,66
607 2	1	2022	14869	1	494	20221117643	AK212106 21	1	3	24/01/2022 11:20	24/01/2022 12:50	Interna-Não programada-Meio ambiente-Descarga Atmosférica	220	1	4629	1,49
607 2	1	2022	14930	35	374	20221117661	FA212062 28	1	3	24/01/2022 11:21	25/01/2022 02:49	Interna-Não programada-Meio ambiente-Vento	220	1	53461	15,45
607 2	1	2022	14865	2	128	20221117693	AV21032 027	1	3	24/01/2022 11:24	24/01/2022 12:19	Interna-Não programada-Meio ambiente-Vento	220	1	17548	0,91
607 2	1	2022	15730	31	245	20221117741	RV122490 20	1	3	24/01/2022 11:07	24/01/2022 14:42	Interna-Não programada-Meio ambiente-Descarga Atmosférica	34500	20	1277	71,63
607 2	1	2022	14980	32	171	20221117768	SM12099 146RE	1	3	24/01/2022 11:30	24/01/2022 18:44	Interna-Não programada-Meio ambiente-Descarga Atmosférica	34500	55	13592	397,4 8

607 2	1	2022	15745	7	103	20221117803	01030274	1	3	24/01/2022 11:27	24/01/2022 16:42	Interna-Não programada-Meio ambiente-Vento	13800	147	20459	770,3 2
607 2	1	2022	15745	7	103	20221117803	01030274	1	3	24/01/2022 11:27	25/01/2022 10:28	Interna-Não programada-Meio ambiente-Vento	13800	1	20459	23,01
607 2	1	2022	15745	7	103	20221117803	01030274	1	3	24/01/2022 12:29	24/01/2022 16:27	Interna-Não programada-Meio ambiente-Vento	13800	615	20459	2442, 75
607 2	1	2022	15745	7	103	20221117803	01030274	1	3	24/01/2022 12:29	24/01/2022 16:32	Interna-Não programada-Meio ambiente-Vento	13800	1574	20459	6387, 82
607 2	1	2022	15745	7	103	20221117803	01030274	1	3	24/01/2022 12:29	24/01/2022 18:43	Interna-Não programada-Meio ambiente-Vento	13800	1163	20459	7250, 01
607 2	1	2022	15745	7	103	20221117803	01030274	1	3	24/01/2022 12:47	24/01/2022 16:32	Interna-Não programada-Meio ambiente-Vento	13800	2	20459	7,51
607 2	1	2022	15745	7	103	20221117803	01030274	1	3	24/01/2022 18:44	24/01/2022 19:05	Interna-Não programada-Meio ambiente-Vento	13800	795	20459	282,0 0
607 2	1	2022	14879	1	29	20221117820	CC110575 85	1	3	24/01/2022 10:55	24/01/2022 12:34	Interna-Não programada-Meio ambiente-Descarga Atmosférica	220	131	28716	214,8 8
607 2	1	2022	14934	1	144	20221117849	JT210001 79	1	3	24/01/2022 11:38	24/01/2022 21:18	Interna-Não programada-Meio ambiente-Vento	220	1	7125	9,66
607 2	1	2022	14980	1	171	20221117883	SM12220 856	1	3	24/01/2022 07:29	25/01/2022 14:00	Interna-Não programada-Meio ambiente-Vento	13800	4	13592	122,0 5
607 2	1	2022	14980	1	171	20221117883	SM12220 856	1	3	25/01/2022 11:12	25/01/2022 14:00	Interna-Não programada-Meio ambiente-Vento	13800	7	13592	19,56
607 2	1	2022	14918	2	429	20221117910	SI122313 46	1	3	24/01/2022 11:43	24/01/2022 16:19	Interna-Não programada-Meio ambiente-Vento	13800	1	33461	4,59
607 2	1	2022	15749	35	173	20221117917	SG123371 65	1	3	24/01/2022 11:40	24/01/2022 16:28	Interna-Não programada-Meio ambiente-Vento	34500	21	14706	100,6 5
607 2	1	2022	15749	31	173	20221117926	CX212323 78	1	3	24/01/2022 11:44	24/01/2022 23:57	Interna-Não programada-Meio ambiente-Descarga Atmosférica	220	1	14706	12,20
607 2	1	2022	14964	1	156	20221117932	80075125	1	3	24/01/2022 11:45	24/01/2022 20:16	Interna-Não programada-Meio ambiente-Vento	220	1	27204	8,51
607 2	1	2022	14940	2	38	20221117961	DH11128 729	1	3	24/01/2022 16:00	24/01/2022 16:05	Interna-Não programada-Meio ambiente-Vento	220	75	106190	5,69
607 2	1	2022	14930	4	374	20221117992	FA112576 37	1	3	24/01/2022 11:54	24/01/2022 20:22	Interna-Não programada-Meio ambiente-Vento	220	112	53461	948,4 5
607 2	1	2022	15744	4	103	20221117998	29017452 1	1	3	24/01/2022 11:55	24/01/2022 22:49	Interna-Não programada-Meio ambiente-Vento	220	1	24175	10,90
607 2	1	2022	15734	2	394	20221118005	KR112734 38	1	3	24/01/2022 11:56	24/01/2022 21:20	Interna-Não programada-Meio ambiente-Vento	220	1	2518	9,40
607 2	1	2022	15749	35	173	20221118008	SG120000 32	1	3	24/01/2022 11:10	24/01/2022 18:08	Interna-Não programada-Meio ambiente-Vento	34500	8	14706	55,61
607 2	1	2022	14953	2	314	20221118010	PP120133 18	1	3	24/01/2022 11:57	25/01/2022 14:13	Interna-Não programada-Meio ambiente-Vento	13800	2	20349	52,52
607 2	1	2022	14865	2	307	20221118019	KB213228 35	1	3	24/01/2022 11:59	25/01/2022 10:28	Interna-Não programada-Meio ambiente-Vento	220	2	17548	44,96
607 2	1	2022	14881	32	30	20221118023	CP121582 31	1	3	24/01/2022 11:59	24/01/2022 20:45	Interna-Não programada-Meio ambiente-Descarga Atmosférica	34500	4	11784	35,01
607 2	1	2022	14911	1	100	20221118039	AZ124045 60	1	3	24/01/2022 11:54	24/01/2022 15:13	Interna-Não programada-Meio ambiente-Descarga Atmosférica	13800	4	14833	13,21
607 2	1	2022	14940	1	6	20221118082	32002519 28	1	3	24/01/2022 12:11	24/01/2022 14:54	Interna-Não programada-Meio ambiente-Vento	220	1	106190	2,71
607 2	1	2022	15733	1	43	20221118093	IP211475 61	1	3	24/01/2022 12:13	24/01/2022 15:59	Interna-Não programada-Meio ambiente-Vento	220	1	17538	3,76

607 2	1	2022	14881	1	97	20221118094	DV21217 840	1	3	24/01/2022 12:13	25/01/2022 19:18	Interna-Não programada-Meio ambiente-Descarga Atmosférica	220	1	11784	31,07
607 2	1	2022	14879	2	339	20221118120	RV211232 94	1	3	24/01/2022 12:18	25/01/2022 09:48	Interna-Não programada-Meio ambiente-Vento	220	1	28716	21,50
607 2	1	2022	14911	1	71	20221118125	GS111623 14	1	3	24/01/2022 12:18	25/01/2022 17:24	Interna-Não programada-Meio ambiente-Descarga Atmosférica	220	1	14833	29,08
607 2	1	2022	14921	2	8	20221118126	24400412 76	1	3	24/01/2022 12:19	24/01/2022 15:47	Interna-Não programada-Meio ambiente-Vento	220	1	11795	3,47
607 2	1	2022	16491	2	164	20221118157	SC120052 82	1	3	24/01/2022 11:29	24/01/2022 16:39	Interna-Não programada-Meio ambiente-Descarga Atmosférica	13800	18	17439	92,77
607 2	1	2022	14941	31	329	20221118176	IU210766 11	1	3	24/01/2022 12:25	24/01/2022 22:19	Interna-Não programada-Meio ambiente-Descarga Atmosférica	220	1	7446	9,91
607 2	1	2022	14934	30	103	20221118213	JT122096 99	1	3	24/01/2022 12:28	25/01/2022 04:23	Interna-Não programada-Meio ambiente-Vento	34500	19	7125	302,3 1
607 2	1	2022	14963	31	152	20221118216	PO21242 433	1	3	24/01/2022 12:29	24/01/2022 16:55	Interna-Não programada-Meio ambiente-Descarga Atmosférica	220	1	27499	4,42
607 2	1	2022	14879	1	29	20221118221	CA210115 45	1	3	24/01/2022 12:30	24/01/2022 15:11	Interna-Não programada-Meio ambiente-Descarga Atmosférica	220	1	28716	2,67
607 2	1	2022	14924	31	88	20221118232	MD12204 362	1	3	24/01/2022 12:32	24/01/2022 15:18	Interna-Não programada-Meio ambiente-Descarga Atmosférica	34500	5	9990	13,79
607 2	1	2022	14945	1	127	20221118242	10022284 522	1	3	24/01/2022 12:35	25/01/2022 11:14	Interna-Não programada-Meio ambiente-Vento	220	1	9907	22,64
607 2	1	2022	14923	1	121	20221118246	ME21091 489	1	3	24/01/2022 12:35	24/01/2022 14:35	Interna-Não programada-Meio ambiente-Vento	220	1	32642	2,00
607 2	1	2022	14879	1	29	20221118247	CA120115 42	1	3	24/01/2022 12:06	24/01/2022 14:41	Interna-Não programada-Meio ambiente-Vento	13800	10	28716	25,70
607 2	1	2022	14865	2	307	20221118249	DN21021 799	1	3	24/01/2022 12:36	24/01/2022 18:15	Interna-Não programada-Meio ambiente-Descarga Atmosférica	220	1	17548	5,65
607 2	1	2022	14939	1	47	20221118254	24200101 83	1	3	24/01/2022 12:37	24/01/2022 14:15	Interna-Não programada-Meio ambiente-Vento	220	1	13703	1,63
607 2	1	2022	14963	2	414	20221118259	PO12285 190	1	3	24/01/2022 10:36	24/01/2022 21:04	Interna-Não programada-Meio ambiente-Descarga Atmosférica	13800	4	27499	41,83
607 2	1	2022	14881	1	30	20221118281	93003225 1	1	3	24/01/2022 12:43	25/01/2022 16:25	Interna-Não programada-Meio ambiente-Vento	220	1	11784	27,71
607 2	1	2022	15733	33	347	20221118285	KR213519 43	1	3	24/01/2022 12:44	24/01/2022 19:11	Interna-Não programada-Meio ambiente-Vento	220	1	17538	6,44
607 2	1	2022	14927	1	90	20221118292	IJ1220061 7	1	3	24/01/2022 12:45	24/01/2022 15:13	Interna-Não programada-Meio ambiente-Vento	13800	8	3044	19,67
607 2	1	2022	14956	34	261	20221118299	PW12374 317RE	1	3	24/01/2022 12:43	24/01/2022 18:24	Interna-Não programada-Meio ambiente-Descarga Atmosférica	34500	33	32280	187,1 7
607 2	1	2022	14877	1	165	20221118304	FN310742 16	1	3	24/01/2022 12:49	24/01/2022 21:40	Interna-Não programada-Meio ambiente-Descarga Atmosférica	220	1	7366	8,85
607 2	1	2022	14879	2	29	20221118306	CC210786 07	1	3	24/01/2022 12:49	24/01/2022 19:36	Interna-Não programada-Meio ambiente-Descarga Atmosférica	220	1	28716	6,77
607 2	1	2022	14963	2	414	20221118326	PO12100 833	1	3	24/01/2022 11:16	24/01/2022 16:21	Interna-Não programada-Meio ambiente-Descarga Atmosférica	13800	3	27499	15,23
607 2	1	2022	15744	3	103	20221118333	29033077 4	1	3	24/01/2022 12:56	25/01/2022 08:42	Interna-Não programada-Meio ambiente-Vento	220	1	24175	19,76
607 2	1	2022	14953	3	330	20221118338	59005262 7	1	3	24/01/2022 12:57	24/01/2022 22:20	Interna-Não programada-Meio ambiente-Vento	220	1	20349	9,39
607 2	1	2022	14941	2	475	20221118356	IU121428 95	1	3	24/01/2022 13:02	24/01/2022 14:29	Interna-Não programada-Meio ambiente-Descarga Atmosférica	13800	8	7446	11,53

607 2	1	2022	14940	1	241	20221118358	28600332 40	1	3	24/01/2022 13:02	24/01/2022 16:17	Interna-Não programada-Meio ambiente-Vento	220	1	106190	3,23
607 2	1	2022	14890	5	34	20221118377	19900058 25	1	3	24/01/2022 13:07	24/01/2022 15:23	Interna-Não programada-Meio ambiente-Vento	220	1	46909	2,26
607 2	1	2022	14858	7	373	20221118381	10004960 791	1	3	24/01/2022 13:07	24/01/2022 18:08	Interna-Não programada-Meio ambiente-Vento	220	1	66723	5,00
607 2	1	2022	14939	2	112	20221118395	MQ21203 964	1	3	24/01/2022 13:09	24/01/2022 19:19	Interna-Não programada-Meio ambiente-Descarga Atmosférica	220	1	13703	6,16
607 2	1	2022	14879	1	29	20221118397	CC211939 41	1	3	24/01/2022 13:10	25/01/2022 07:51	Interna-Não programada-Meio ambiente-Descarga Atmosférica	220	1	28716	18,68
607 2	1	2022	14879	35	27	20221118399	CA121961 31	1	3	24/01/2022 12:06	25/01/2022 01:37	Interna-Não programada-Meio ambiente-Vento	34500	13	28716	175,6 9
607 2	1	2022	14921	1	169	20221118403	BZ211727 73	1	3	24/01/2022 13:11	24/01/2022 21:33	Interna-Não programada-Meio ambiente-Descarga Atmosférica	220	1	11795	8,35
607 2	1	2022	14980	31	171	20221118404	SM12252 091	1	3	24/01/2022 11:37	24/01/2022 21:03	Interna-Não programada-Meio ambiente-Descarga Atmosférica	34500	60	13592	565,3 0
607 2	1	2022	16493	31	3	20221118407	SV122401 38LD	1	3	24/01/2022 13:12	25/01/2022 01:08	Interna-Não programada-Meio ambiente-Vento	34500	2	16207	23,85
607 2	1	2022	14902	3	49	20221118412	SL121256 16	1	3	24/01/2022 13:13	24/01/2022 22:03	Interna-Não programada-Meio ambiente-Vento	13800	10	5213	88,33
607 2	1	2022	15730	32	245	20221118418	RV122306 56	1	3	24/01/2022 12:54	25/01/2022 00:10	Interna-Não programada-Meio ambiente-Descarga Atmosférica	34500	9	1277	101,2 9
607 2	1	2022	14969	8	160	20221118438	RV123057 75	1	3	24/01/2022 13:15	24/01/2022 20:37	Interna-Não programada-Meio ambiente-Descarga Atmosférica	13800	5	40334	36,83
607 2	1	2022	14963	3	152	20221118445	PO12000 056	1	3	24/01/2022 13:09	24/01/2022 14:29	Interna-Não programada-Meio ambiente-Descarga Atmosférica	13800	215	27499	283,8 6
607 2	1	2022	14893	31	243	20221118452	DJ124535 93	1	3	24/01/2022 13:22	25/01/2022 22:53	Interna-Não programada-Meio ambiente-Vento	34500	3	5120	100,5 7
607 2	1	2022	14860	1	198	20221118455	CB211720 29	1	3	24/01/2022 13:22	24/01/2022 15:56	Interna-Não programada-Meio ambiente-Vento	220	1	27551	2,55
607 2	1	2022	15733	32	347	20221118461	KR213459 54	1	3	24/01/2022 13:23	24/01/2022 23:47	Interna-Não programada-Meio ambiente-Descarga Atmosférica	220	1	17538	10,39
607 2	1	2022	14963	31	152	20221118464	PO21208 395	1	3	24/01/2022 13:24	24/01/2022 23:28	Interna-Não programada-Meio ambiente-Vento	220	1	27499	10,06
607 2	1	2022	14934	30	103	20221118472	JT104002 38	1	3	24/01/2022 13:19	24/01/2022 19:28	Interna-Não programada-Meio ambiente-Descarga Atmosférica	34500	20	7125	123,0 3
607 2	1	2022	14934	30	103	20221118472	JT104002 38	1	3	24/01/2022 13:19	24/01/2022 19:36	Interna-Não programada-Meio ambiente-Descarga Atmosférica	34500	8	7125	50,32
607 2	1	2022	14934	30	103	20221118472	JT104002 38	1	3	24/01/2022 13:19	24/01/2022 20:10	Interna-Não programada-Meio ambiente-Descarga Atmosférica	34500	10	7125	68,49
607 2	1	2022	14934	30	103	20221118472	JT104002 38	1	3	24/01/2022 13:19	24/01/2022 21:20	Interna-Não programada-Meio ambiente-Descarga Atmosférica	34500	4	7125	32,12
607 2	1	2022	14934	30	103	20221118472	JT104002 38	1	3	24/01/2022 13:19	24/01/2022 22:24	Interna-Não programada-Meio ambiente-Descarga Atmosférica	34500	1	7125	9,09
607 2	1	2022	14934	30	103	20221118472	JT104002 38	1	3	24/01/2022 13:19	24/01/2022 23:01	Interna-Não programada-Meio ambiente-Descarga Atmosférica	34500	1	7125	9,70
607 2	1	2022	14934	30	103	20221118472	JT104002 38	1	3	24/01/2022 13:19	24/01/2022 23:19	Interna-Não programada-Meio ambiente-Descarga Atmosférica	34500	1	7125	10,00
607 2	1	2022	14893	1	243	20221118477	DJ123650 07LD	1	3	24/01/2022 13:25	24/01/2022 18:41	Interna-Não programada-Meio ambiente-Vento	13800	10	5120	52,61
607 2	1	2022	14893	1	243	20221118488	DJ103953 73	1	3	24/01/2022 13:12	25/01/2022 10:51	Interna-Não programada-Meio ambiente-Vento	13800	15	5120	324,7 6

607 2	1	2022	14918	1	262	20221118491	PS110000 01	1	3	24/01/2022 13:20	24/01/2022 15:38	Interna-Não programada-Meio ambiente-Vento	220	140	33461	321,1 4
607 2	1	2022	16493	1	107	20221118492	LB210840 65	1	3	24/01/2022 13:27	24/01/2022 15:10	Interna-Não programada-Meio ambiente-Descarga Atmosférica	220	3	16207	5,14
607 2	1	2022	14902	1	49	20221118494	FR210761 29	1	3	24/01/2022 13:27	24/01/2022 18:30	Interna-Não programada-Meio ambiente-Vento	220	1	5213	5,03
607 2	1	2022	14925	3	88	20221118497	50080131	1	3	24/01/2022 13:28	24/01/2022 15:26	Interna-Não programada-Meio ambiente-Vento	220	1	18473	1,96
607 2	1	2022	14970	4	160	20221118498	RV120490 47	1	3	24/01/2022 09:04	24/01/2022 21:54	Interna-Não programada-Meio ambiente-Descarga Atmosférica	13800	25	30077	320,7 6
607 2	1	2022	14956	5	581	20221118500	10019113 216	1	3	24/01/2022 13:28	24/01/2022 20:34	Interna-Não programada-Meio ambiente-Vento	220	1	32280	7,09
607 2	1	2022	14911	31	71	20221118502	FC122744 22	1	3	24/01/2022 13:29	24/01/2022 19:06	Interna-Não programada-Meio ambiente-Descarga Atmosférica	34500	60	14833	336,6 7
607 2	1	2022	14862	2	20	20221118503	AA21045 775	1	3	24/01/2022 13:29	24/01/2022 20:07	Interna-Não programada-Meio ambiente-Descarga Atmosférica	220	1	24113	6,62
607 2	1	2022	14953	4	330	20221118504	PL213044 78	1	3	24/01/2022 13:29	24/01/2022 17:44	Interna-Não programada-Meio ambiente-Descarga Atmosférica	220	1	20349	4,24
607 2	1	2022	14924	2	306	20221118507	IC120652 81	1	3	24/01/2022 13:29	24/01/2022 18:14	Interna-Não programada-Meio ambiente-Vento	13800	9	9990	42,62
607 2	1	2022	14977	1	316	20221118509	SF120660 40	1	3	24/01/2022 13:30	24/01/2022 21:13	Interna-Não programada-Meio ambiente-Descarga Atmosférica	13800	3	6299	23,15
607 2	1	2022	16484	32	570	20221118510	RV213714 60	1	3	24/01/2022 13:30	25/01/2022 11:50	Interna-Não programada-Meio ambiente-Descarga Atmosférica	220	1	6552	22,34
607 2	1	2022	14939	1	112	20221118514	MQ11371 065	1	3	24/01/2022 13:31	24/01/2022 20:54	Interna-Não programada-Meio ambiente-Vento	220	34	13703	250,8 3
607 2	1	2022	14956	2	581	20221118523	13900446 49	1	3	24/01/2022 13:32	24/01/2022 22:54	Interna-Não programada-Meio ambiente-Vento	220	1	32280	9,36
607 2	1	2022	14863	6	5	20221118527	AN31060 161	1	3	24/01/2022 13:34	24/01/2022 18:10	Interna-Não programada-Meio ambiente-Vento	220	3	85787	13,80
607 2	1	2022	14980	32	171	20221118534	TA112936 66	1	3	24/01/2022 13:35	24/01/2022 22:40	Interna-Não programada-Meio ambiente-Descarga Atmosférica	220	1	13592	9,07
607 2	1	2022	14893	32	243	20221118543	DJ104307 57	1	3	24/01/2022 13:32	25/01/2022 00:00	Interna-Não programada-Meio ambiente-Vento	34500	7	5120	73,17
607 2	1	2022	14893	32	243	20221118543	DJ104307 57	1	3	24/01/2022 13:32	25/01/2022 00:50	Interna-Não programada-Meio ambiente-Vento	34500	38	5120	429,1 0
607 2	1	2022	14893	32	243	20221118543	DJ104307 57	1	3	24/01/2022 13:32	25/01/2022 12:05	Interna-Não programada-Meio ambiente-Vento	34500	2	5120	45,10
607 2	1	2022	14893	32	243	20221118543	DJ104307 57	1	3	24/01/2022 13:32	26/01/2022 22:26	Interna-Não programada-Meio ambiente-Vento	34500	1	5120	56,89
607 2	1	2022	14893	32	243	20221118543	DJ104307 57	1	3	24/01/2022 13:32	26/01/2022 22:50	Interna-Não programada-Meio ambiente-Vento	34500	13	5120	744,9 0
607 2	1	2022	14893	32	243	20221118543	DJ104307 57	1	3	24/01/2022 13:32	26/01/2022 23:03	Interna-Não programada-Meio ambiente-Vento	34500	1	5120	57,51
607 2	1	2022	14893	32	243	20221118543	DJ104307 57	1	3	25/01/2022 12:28	25/01/2022 12:48	Interna-Não programada-Meio ambiente-Vento	34500	58	5120	19,32
607 2	1	2022	14893	32	243	20221118543	DJ104307 57	1	3	25/01/2022 17:53	25/01/2022 17:57	Interna-Não programada-Meio ambiente-Vento	34500	57	5120	4,01
607 2	1	2022	14934	1	167	20221118545	SX122144 42	1	3	24/01/2022 13:36	24/01/2022 23:05	Interna-Não programada-Meio ambiente-Vento	13800	3	7125	28,40
607 2	1	2022	14930	1	374	20221118551	FA112453 92	1	3	24/01/2022 13:37	24/01/2022 22:47	Interna-Não programada-Meio ambiente-Vento	220	11	53461	100,7 0

607 2	1	2022	14928	1	195	20221118555	IW21040 080	1	3	24/01/2022 13:38	24/01/2022 19:05	Interna-Não programada-Meio ambiente-Vento	220	1	11953	5,45
607 2	1	2022	14930	4	374	20221118562	FA123832 79	1	3	24/01/2022 12:57	24/01/2022 18:27	Interna-Não programada-Meio ambiente-Vento	13800	43	53461	236,0 8
607 2	1	2022	14973	1	163	20221118564	RB213458 23	1	3	24/01/2022 13:39	24/01/2022 18:44	Interna-Não programada-Meio ambiente-Descarga Atmosférica	220	2	11944	10,14
607 2	1	2022	14964	2	156	20221118570	10032522 132	1	3	24/01/2022 13:40	24/01/2022 18:59	Interna-Não programada-Meio ambiente-Vento	220	1	27204	5,30
607 2	1	2022	14945	2	127	20221118573	MZ12055 634	1	3	24/01/2022 11:26	24/01/2022 16:03	Interna-Não programada-Meio ambiente-Descarga Atmosférica	13800	4	9907	18,45
607 2	1	2022	15750	1	45	20221118580	CX110000 15	1	3	24/01/2022 13:41	24/01/2022 19:14	Interna-Não programada-Meio ambiente-Descarga Atmosférica	220	64	6363	354,7 2
607 2	1	2022	14913	3	73	20221118600	GT11097 409	1	3	24/01/2022 13:45	24/01/2022 20:35	Interna-Não programada-Meio ambiente-Árvore ou Vegetação	220	70	15916	477,8 7
607 2	1	2022	14925	2	88	20221118609	IB123364 00	1	3	24/01/2022 13:44	24/01/2022 19:05	Interna-Não programada-Meio ambiente-Descarga Atmosférica	13800	19	18473	101,5 1
607 2	1	2022	14963	33	152	20221118616	MX12192 265	1	3	24/01/2022 11:19	25/01/2022 10:02	Interna-Não programada-Meio ambiente-Descarga Atmosférica	34500	65	27499	1476, 31
607 2	1	2022	14863	5	580	20221118620	10004453 288	1	3	24/01/2022 13:49	24/01/2022 22:15	Interna-Não programada-Meio ambiente-Vento	220	1	85787	8,42
607 2	1	2022	14933	2	102	20221118628	JA210353 13	1	3	24/01/2022 13:51	25/01/2022 00:37	Interna-Não programada-Meio ambiente-Descarga Atmosférica	220	1	19170	10,76
607 2	1	2022	14982	4	489	20221118630	76021509 1	1	3	24/01/2022 13:51	24/01/2022 22:41	Interna-Não programada-Meio ambiente-Vento	220	1	35540	8,84
607 2	1	2022	15750	1	45	20221118637	NA12306 910	1	3	24/01/2022 11:44	25/01/2022 10:00	Interna-Não programada-Meio ambiente-Descarga Atmosférica	13800	6	6363	133,5 5
607 2	1	2022	15746	32	563	20221118650	NA21235 856	1	3	24/01/2022 13:56	25/01/2022 11:25	Interna-Não programada-Meio ambiente-Vento	220	1	10268	21,48
607 2	1	2022	16491	1	342	20221118651	MD21252 204	1	3	24/01/2022 13:56	24/01/2022 18:14	Interna-Não programada-Meio ambiente-Descarga Atmosférica	220	1	17439	4,30
607 2	1	2022	14956	2	242	20221118656	MY21332 633	1	3	24/01/2022 13:56	25/01/2022 15:40	Interna-Não programada-Meio ambiente-Descarga Atmosférica	220	1	32280	25,72
607 2	1	2022	14861	2	345	20221118660	BG12257 082	1	3	24/01/2022 13:57	24/01/2022 18:42	Interna-Não programada-Meio ambiente-Vento	13800	35	4971	165,7 9
607 2	1	2022	14944	1	426	20221118665	MR12015 135	1	3	24/01/2022 13:25	24/01/2022 18:54	Interna-Não programada-Meio ambiente-Descarga Atmosférica	13800	9	24077	49,28
607 2	1	2022	14925	2	88	20221118666	IB212479 65	1	3	24/01/2022 13:58	24/01/2022 20:58	Interna-Não programada-Meio ambiente-Descarga Atmosférica	220	2	18473	14,00
607 2	1	2022	14963	31	152	20221118672	PO12286 007	1	3	24/01/2022 12:50	24/01/2022 22:04	Interna-Não programada-Meio ambiente-Descarga Atmosférica	34500	8	27499	73,85
607 2	1	2022	14860	31	319	20221118677	AX214649 82	1	3	24/01/2022 14:00	24/01/2022 19:31	Interna-Não programada-Meio ambiente-Vento	220	1	27551	5,51
607 2	1	2022	14934	1	167	20221118685	SX212166 96	1	3	24/01/2022 14:01	25/01/2022 00:13	Interna-Não programada-Meio ambiente-Descarga Atmosférica	220	1	7125	10,19
607 2	1	2022	16483	1	84	20221118688	CI210005 06	1	3	24/01/2022 14:02	24/01/2022 18:35	Interna-Não programada-Meio ambiente-Descarga Atmosférica	220	1	7444	4,55
607 2	1	2022	14963	2	414	20221118694	PO12192 371	1	3	24/01/2022 13:56	24/01/2022 17:21	Interna-Não programada-Meio ambiente-Descarga Atmosférica	13800	12	27499	40,87
607 2	1	2022	16491	1	348	20221118703	23300082 54	1	3	24/01/2022 14:03	25/01/2022 10:04	Interna-Não programada-Meio ambiente-Descarga Atmosférica	220	1	17439	20,01
607 2	1	2022	14930	33	374	20221118735	CW21154 462	1	3	24/01/2022 14:05	24/01/2022 21:25	Interna-Não programada-Meio ambiente-Vento	220	1	53461	7,32

607 2	1	2022	15749	31	173	20221118736	SG123922 97	1	3	24/01/2022 13:23	24/01/2022 20:37	Interna-Não programada-Meio ambiente-Vento	34500	4	14706	28,97
607 2	1	2022	15749	31	173	20221118736	SG123922 97	1	3	24/01/2022 13:23	25/01/2022 13:05	Interna-Não programada-Meio ambiente-Vento	34500	3	14706	71,12
607 2	1	2022	15749	31	173	20221118736	SG123922 97	1	3	25/01/2022 11:43	25/01/2022 13:05	Interna-Não programada-Meio ambiente-Vento	34500	4	14706	5,50
607 2	1	2022	14881	32	30	20221118737	DV12207 831	1	3	24/01/2022 12:55	24/01/2022 22:21	Interna-Não programada-Meio ambiente-Vento	34500	3	11784	28,29
607 2	1	2022	14945	1	127	20221118745	41000719 5	1	3	24/01/2022 14:06	25/01/2022 09:27	Interna-Não programada-Meio ambiente-Vento	220	1	9907	19,35
607 2	1	2022	14894	2	204	20221118780	10013581 889	1	3	24/01/2022 14:07	24/01/2022 20:01	Interna-Não programada-Meio ambiente-Vento	220	1	18135	5,89
607 2	1	2022	14889	6	34	20221118862	CT210000 66	1	3	24/01/2022 14:11	24/01/2022 15:10	Interna-Não programada-Meio ambiente-Vento	220	1	20635	0,97
607 2	1	2022	15746	1	563	20221118877	NA12110 897	1	3	24/01/2022 14:11	24/01/2022 16:31	Interna-Não programada-Meio ambiente-Vento	13800	12	10268	28,00
607 2	1	2022	14964	1	486	20221118885	QI212613 98	1	3	24/01/2022 14:12	25/01/2022 10:10	Interna-Não programada-Meio ambiente-Descarga Atmosférica	220	1	27204	19,96
607 2	1	2022	14968	2	368	20221118909	O3270414	1	3	24/01/2022 14:04	24/01/2022 17:28	Interna-Não programada-Meio ambiente-Vento	34500	25	10325	84,92
607 2	1	2022	14968	1	368	20221118909	O3270414	1	3	24/01/2022 14:04	24/01/2022 23:50	Interna-Não programada-Meio ambiente-Vento	34500	411	10325	4014, 10
607 2	1	2022	14968	31	232	20221118909	O3270414	1	3	24/01/2022 14:04	25/01/2022 12:27	Interna-Não programada-Meio ambiente-Vento	34500	3	10325	67,17
607 2	1	2022	14968	31	232	20221118909	O3270414	1	3	24/01/2022 14:04	25/01/2022 13:12	Interna-Não programada-Meio ambiente-Vento	34500	1	10325	23,14
607 2	1	2022	14968	2	368	20221118909	O3270414	1	3	25/01/2022 15:59	25/01/2022 16:34	Interna-Não programada-Meio ambiente-Vento	34500	24	10325	13,86
607 2	1	2022	15744	2	103	20221118919	JT211722 72	1	3	24/01/2022 14:13	25/01/2022 11:15	Interna-Não programada-Meio ambiente-Vento	220	1	24175	21,03
607 2	1	2022	14880	1	521	20221118959	IT213053 36	1	3	24/01/2022 14:15	24/01/2022 19:10	Interna-Não programada-Meio ambiente-Árvore ou Vegetação	220	1	5004	4,91
607 2	1	2022	14898	2	50	20221119045	EA120869 39	1	3	24/01/2022 14:18	24/01/2022 17:01	Interna-Não programada-Meio ambiente-Vento	13800	10	12499	27,07
607 2	1	2022	14938	1	48	20221119082	FN212779 99	1	3	24/01/2022 14:20	25/01/2022 10:51	Interna-Não programada-Meio ambiente-Descarga Atmosférica	220	1	13621	20,51
607 2	1	2022	14977	1	316	20221119101	SF210660 75	1	3	24/01/2022 14:20	24/01/2022 21:43	Interna-Não programada-Meio ambiente-Descarga Atmosférica	220	1	6299	7,37
607 2	1	2022	14934	30	103	20221119116	JT121821 90	1	3	24/01/2022 13:37	26/01/2022 19:49	Interna-Não programada-Meio ambiente-Vento	34500	24	7125	1300, 77
607 2	1	2022	14944	31	124	20221119125	15015359 4	1	3	24/01/2022 14:21	24/01/2022 21:36	Interna-Não programada-Meio ambiente-Vento	220	1	24077	7,24
607 2	1	2022	14893	31	243	20221119198	DI121642 69	1	3	24/01/2022 14:18	25/01/2022 12:04	Interna-Não programada-Meio ambiente-Descarga Atmosférica	34500	5	5120	108,7 7
607 2	1	2022	14980	1	495	20221119250	BX122025 93	1	3	24/01/2022 12:59	24/01/2022 20:29	Interna-Não programada-Meio ambiente-Descarga Atmosférica	13800	4	13592	29,99
607 2	1	2022	14986	1	379	20221119259	O3790506	1	3	24/01/2022 14:01	24/01/2022 15:16	Interna-Não programada-Meio ambiente-Árvore ou Vegetação	13800	1617	2094	2039, 67
607 2	1	2022	14986	2	379	20221119259	O3790506	1	3	24/01/2022 14:01	24/01/2022 15:16	Interna-Não programada-Meio ambiente-Árvore ou Vegetação	13800	475	2094	599,1 6
607 2	1	2022	14918	31	1	20221119270	VB123027 10	1	3	24/01/2022 14:28	25/01/2022 15:19	Interna-Não programada-Meio ambiente-Vento	34500	2	33461	49,69

607 2	1	2022	14883	5	32	20221119300	10024157 838	1	3	24/01/2022 14:31	24/01/2022 18:44	Interna-Não programada-Meio ambiente-Vento	220	1	19823	4,22
607 2	1	2022	14955	2	384	20221119304	IT210002 57	1	3	24/01/2022 14:31	24/01/2022 16:11	Interna-Não programada-Meio ambiente-Vento	220	1	5704	1,66
607 2	1	2022	14925	2	88	20221119312	IB123106 01	1	3	24/01/2022 14:31	24/01/2022 22:56	Interna-Não programada-Meio ambiente-Descarga Atmosférica	13800	2	18473	16,82
607 2	1	2022	14896	2	524	20221119313	00440506	1	3	24/01/2022 14:01	24/01/2022 16:42	Interna-Não programada-Meio ambiente-Árvore ou Vegetação	34500	1553	4289	4167,22
607 2	1	2022	14896	2	44	20221119313	00440506	1	3	24/01/2022 14:01	24/01/2022 16:42	Interna-Não programada-Meio ambiente-Árvore ou Vegetação	34500	1530	4289	4105,50
607 2	1	2022	14896	1	44	20221119313	00440506	1	3	24/01/2022 14:01	24/01/2022 16:42	Interna-Não programada-Meio ambiente-Árvore ou Vegetação	34500	631	4289	1693,18
607 2	1	2022	14896	1	524	20221119313	00440506	1	3	24/01/2022 14:01	24/01/2022 16:42	Interna-Não programada-Meio ambiente-Árvore ou Vegetação	34500	416	4289	1116,27
607 2	1	2022	14896	31	44	20221119313	00440506	1	3	24/01/2022 14:01	24/01/2022 16:42	Interna-Não programada-Meio ambiente-Árvore ou Vegetação	34500	1	4289	2,68
607 2	1	2022	14886	2	326	20221119316	UR12398 066	1	3	24/01/2022 14:31	24/01/2022 17:15	Interna-Não programada-Meio ambiente-Vento	13800	4	5527	10,88
607 2	1	2022	14961	32	325	20221119349	PI112429 67	1	3	24/01/2022 14:34	24/01/2022 19:27	Interna-Não programada-Meio ambiente-Vento	220	74	40307	361,63
607 2	1	2022	14961	2	190	20221119351	PI111645 78	1	3	24/01/2022 13:56	24/01/2022 16:55	Interna-Não programada-Meio ambiente-Vento	220	53	40307	157,85
607 2	1	2022	14879	1	210	20221119379	SO11000 023	1	3	24/01/2022 14:26	24/01/2022 20:41	Interna-Não programada-Meio ambiente-Descarga Atmosférica	220	164	28716	1024,64
607 2	1	2022	14922	2	83	20221119425	IP211520 72	1	3	24/01/2022 14:39	24/01/2022 21:07	Interna-Não programada-Meio ambiente-Descarga Atmosférica	220	1	10627	6,47
607 2	1	2022	14906	2	56	20221119451	55009377 1	1	3	24/01/2022 14:40	24/01/2022 23:50	Interna-Não programada-Meio ambiente-Vento	220	1	31456	9,15
607 2	1	2022	14951	31	137	20221119461	ZN12216 781	1	3	24/01/2022 14:09	24/01/2022 16:25	Interna-Não programada-Meio ambiente-Descarga Atmosférica	34500	12	15008	27,10
607 2	1	2022	15730	2	415	20221119463	RV120985 21	1	3	24/01/2022 13:50	25/01/2022 01:39	Interna-Não programada-Meio ambiente-Vento	13800	15	1277	177,24
607 2	1	2022	14930	4	374	20221119468	FA112680 84	1	3	24/01/2022 14:42	24/01/2022 16:44	Interna-Não programada-Meio ambiente-Descarga Atmosférica	220	80	53461	162,13
607 2	1	2022	14969	8	160	20221119491	RV214121 87	1	3	24/01/2022 14:45	25/01/2022 11:15	Interna-Não programada-Meio ambiente-Vento	220	2	40334	41,02
607 2	1	2022	16492	3	3	20221119494	AN21146 766	1	3	24/01/2022 14:45	24/01/2022 21:46	Interna-Não programada-Meio ambiente-Vento	220	1	4647	7,01
607 2	1	2022	14957	1	145	20221119557	PG12273 030	1	3	24/01/2022 14:51	25/01/2022 01:36	Interna-Não programada-Meio ambiente-Vento	13800	2	4517	21,48
607 2	1	2022	14968	1	232	20221119564	GT21030 817	1	3	24/01/2022 14:52	25/01/2022 03:20	Interna-Não programada-Meio ambiente-Vento	220	1	10325	12,46
607 2	1	2022	14954	37	346	20221119571	KR212120 26	1	3	24/01/2022 14:53	24/01/2022 21:58	Interna-Não programada-Meio ambiente-Vento	220	2	3379	14,15
607 2	1	2022	14893	1	243	20221119573	AE120868 34	1	3	24/01/2022 14:53	24/01/2022 19:21	Interna-Não programada-Meio ambiente-Descarga Atmosférica	13800	1	5120	4,46
607 2	1	2022	14886	1	326	20221119575	CR110034 76	1	3	24/01/2022 09:12	24/01/2022 22:34	Interna-Não programada-Meio ambiente-Vento	220	180	5527	2404,05
607 2	1	2022	14958	2	146	20221119580	01460504	1	3	24/01/2022 14:00	24/01/2022 16:43	Interna-Não programada-Meio ambiente-Árvore ou Vegetação	34500	4152	11582	11256,53
607 2	1	2022	14958	3	146	20221119580	01460504	1	3	24/01/2022 14:00	24/01/2022 16:43	Interna-Não programada-Meio ambiente-Árvore ou Vegetação	34500	3790	11582	10275,11

607 2	1	2022	14958	1	146	20221119580	01460504	1	3	24/01/2022 14:00	24/01/2022 16:43	Interna-Não programada-Meio ambiente-Árvore ou Vegetação	34500	3594	11582	9743,73
607 2	1	2022	14972	2	363	20221119580	01460504	1	3	24/01/2022 14:00	24/01/2022 16:43	Interna-Não programada-Meio ambiente-Árvore ou Vegetação	34500	1014	2337	2749,07
607 2	1	2022	14972	1	363	20221119580	01460504	1	3	24/01/2022 14:00	24/01/2022 16:43	Interna-Não programada-Meio ambiente-Árvore ou Vegetação	34500	891	2337	2415,60
607 2	1	2022	14972	3	162	20221119580	01460504	1	3	24/01/2022 14:00	24/01/2022 16:43	Interna-Não programada-Meio ambiente-Árvore ou Vegetação	34500	172	2337	466,31
607 2	1	2022	14972	1	162	20221119580	01460504	1	3	24/01/2022 14:00	24/01/2022 16:43	Interna-Não programada-Meio ambiente-Árvore ou Vegetação	34500	77	2337	208,76
607 2	1	2022	14944	2	426	20221119580	01460504	1	3	24/01/2022 14:00	24/01/2022 16:43	Interna-Não programada-Meio ambiente-Árvore ou Vegetação	34500	37	24077	100,31
607 2	1	2022	14958	31	146	20221119580	01460504	1	3	24/01/2022 14:00	24/01/2022 16:43	Interna-Não programada-Meio ambiente-Árvore ou Vegetação	34500	18	11582	48,80
607 2	1	2022	14972	32	162	20221119580	01460504	1	3	24/01/2022 14:00	24/01/2022 16:43	Interna-Não programada-Meio ambiente-Árvore ou Vegetação	34500	12	2337	32,53
607 2	1	2022	14978	31	216	20221119583	TL211698 91	1	3	24/01/2022 14:55	24/01/2022 21:40	Interna-Não programada-Meio ambiente-Vento	220	2	8646	13,48
607 2	1	2022	14881	1	97	20221119591	DV11138 407	1	3	24/01/2022 14:56	25/01/2022 21:42	Interna-Não programada-Meio ambiente-Descarga Atmosférica	220	2	11784	61,51
607 2	1	2022	14938	2	105	20221119611	IU113629 45	1	3	24/01/2022 14:59	24/01/2022 23:15	Interna-Não programada-Meio ambiente-Descarga Atmosférica	220	1	13621	8,26
607 2	1	2022	15733	33	347	20221119628	KR122459 75	1	3	24/01/2022 15:02	24/01/2022 20:22	Interna-Não programada-Meio ambiente-Vento	34500	5	17538	26,61
607 2	1	2022	14921	33	8	20221119651	PU21356 335	1	3	24/01/2022 15:06	24/01/2022 20:01	Interna-Não programada-Meio ambiente-Vento	220	1	11795	4,91
607 2	1	2022	16479	1	386	20221119670	10006850 535	1	3	24/01/2022 15:08	24/01/2022 17:40	Interna-Não programada-Meio ambiente-Vento	220	1	54235	2,53
607 2	1	2022	14963	33	152	20221119671	MX11362 016	1	3	24/01/2022 15:08	25/01/2022 09:58	Interna-Não programada-Meio ambiente-Descarga Atmosférica	220	1	27499	18,82
607 2	1	2022	16493	1	107	20221119676	SV210455 65	1	3	24/01/2022 15:09	24/01/2022 18:26	Interna-Não programada-Meio ambiente-Vento	220	1	16207	3,28
607 2	1	2022	14862	1	2	20221119677	AA21050 461	1	3	24/01/2022 15:09	24/01/2022 21:03	Interna-Não programada-Meio ambiente-Descarga Atmosférica	220	3	24113	17,68
607 2	1	2022	14928	2	91	20221119683	10017992 514	1	3	24/01/2022 15:09	24/01/2022 17:00	Interna-Não programada-Meio ambiente-Vento	220	1	11953	1,84
607 2	1	2022	14893	31	243	20221119693	SX211594 16	1	3	24/01/2022 15:11	24/01/2022 21:51	Interna-Não programada-Meio ambiente-Descarga Atmosférica	220	1	5120	6,66
607 2	1	2022	14968	1	113	20221119694	CL213060 18	1	3	24/01/2022 15:11	25/01/2022 01:10	Interna-Não programada-Meio ambiente-Vento	220	1	10325	9,99
607 2	1	2022	14918	1	499	20221119701	BQ21228 983	1	3	24/01/2022 15:12	24/01/2022 19:09	Interna-Não programada-Meio ambiente-Descarga Atmosférica	220	1	33461	3,94
607 2	1	2022	14876	1	23	20221119703	BJ123921 28	1	3	24/01/2022 15:12	25/01/2022 08:06	Interna-Não programada-Meio ambiente-Vento	13800	5	10262	84,44
607 2	1	2022	14962	1	41	20221119706	ED211085 26	1	3	24/01/2022 15:13	24/01/2022 17:02	Interna-Não programada-Meio ambiente-Vento	220	1	15036	1,82
607 2	1	2022	15746	32	563	20221119723	MH21037 757	1	3	24/01/2022 15:15	25/01/2022 10:42	Interna-Não programada-Meio ambiente-Vento	220	1	10268	19,44
607 2	1	2022	14894	4	204	20221119727	PV211855 73	1	3	24/01/2022 15:15	25/01/2022 01:50	Interna-Não programada-Meio ambiente-Descarga Atmosférica	220	1	18135	10,57
607 2	1	2022	14940	1	290	20221119728	DH21344 870	1	3	24/01/2022 15:16	24/01/2022 21:37	Interna-Não programada-Meio ambiente-Vento	220	6	106190	38,09

607 2	1	2022	14939	2	112	20221119733	LC123088 28	1	3	24/01/2022 15:16	25/01/2022 10:15	Interna-Não programada-Meio ambiente-Descarga Atmosférica	13800	3	13703	56,92
607 2	1	2022	14877	2	25	20221119746	BT123962 20	1	3	24/01/2022 15:19	24/01/2022 20:00	Interna-Não programada-Meio ambiente-Descarga Atmosférica	13800	12	7366	56,05
607 2	1	2022	14921	3	8	20221119748	24400170 31	1	3	24/01/2022 15:20	24/01/2022 22:57	Interna-Não programada-Meio ambiente-Vento	220	1	11795	7,61
607 2	1	2022	14894	2	204	20221119759	PV210178 58	1	3	24/01/2022 15:23	25/01/2022 04:13	Interna-Não programada-Meio ambiente-Árvore ou Vegetação	220	1	18135	12,83
607 2	1	2022	14889	1	476	20221119766	35800013 70	1	3	24/01/2022 15:23	24/01/2022 19:02	Interna-Não programada-Meio ambiente-Vento	220	1	20635	3,63
607 2	1	2022	14945	2	127	20221119776	MZ18449 904TS	1	3	24/01/2022 14:58	24/01/2022 19:50	Interna-Não programada-Meio ambiente-Vento	13800	67	9907	325,3 4
607 2	1	2022	14978	31	216	20221119777	NQ12140 180	1	3	24/01/2022 15:14	24/01/2022 17:19	Interna-Não programada-Meio ambiente-Vento	34500	2	8646	4,14
607 2	1	2022	14954	39	346	20221119779	20931695	1	3	24/01/2022 15:25	26/01/2022 15:24	Interna-Não programada-Meio ambiente-Vento	34500	3	3379	143,9 5
607 2	1	2022	14954	39	346	20221119779	20931695	1	3	26/01/2022 11:30	26/01/2022 15:24	Interna-Não programada-Meio ambiente-Vento	34500	4	3379	15,58
607 2	1	2022	14964	1	486	20221119786	QI213268 38	1	3	24/01/2022 15:26	25/01/2022 11:06	Interna-Não programada-Meio ambiente-Descarga Atmosférica	220	1	27204	19,66
607 2	1	2022	14934	30	103	20221119793	JT123905 97	1	3	24/01/2022 14:59	24/01/2022 20:26	Interna-Não programada-Meio ambiente-Descarga Atmosférica	34500	20	7125	108,8 5
607 2	1	2022	14879	2	339	20221119807	RV184306 96TS	1	3	24/01/2022 15:00	24/01/2022 23:42	Interna-Não programada-Meio ambiente-Vento	13800	52	28716	451,9 4
607 2	1	2022	14934	32	480	20221119817	JT211051 31	1	3	24/01/2022 15:31	26/01/2022 11:46	Interna-Não programada-Meio ambiente-Vento	220	2	7125	88,48
607 2	1	2022	15746	32	563	20221119824	MH11275 024	1	3	24/01/2022 15:32	25/01/2022 12:40	Interna-Não programada-Meio ambiente-Vento	220	1	10268	21,13
607 2	1	2022	14879	2	317	20221119840	SO21306 168	1	3	24/01/2022 15:34	25/01/2022 07:50	Interna-Não programada-Meio ambiente-Descarga Atmosférica	220	2	28716	32,52
607 2	1	2022	14924	2	302	20221119847	TQ21110 678	1	3	24/01/2022 15:35	25/01/2022 08:05	Interna-Não programada-Meio ambiente-Descarga Atmosférica	220	1	9990	16,49
607 2	1	2022	14961	32	325	20221119850	PI113556 75	1	3	24/01/2022 15:35	24/01/2022 20:52	Interna-Não programada-Meio ambiente-Vento	220	1	40307	5,27
607 2	1	2022	14956	1	581	20221119856	MY21065 324	1	3	25/01/2022 11:53	25/01/2022 12:10	Interna-Não programada-Meio ambiente-Vento	220	1	32280	0,29
607 2	1	2022	14865	1	9	20221119864	AC123825 68	1	3	24/01/2022 15:06	24/01/2022 18:55	Interna-Não programada-Meio ambiente-Descarga Atmosférica	13800	9	17548	34,28
607 2	1	2022	16484	33	570	20221119865	MV12340 904	1	3	24/01/2022 15:03	24/01/2022 20:10	Interna-Não programada-Meio ambiente-Vento	34500	18	6552	91,82
607 2	1	2022	14977	1	316	20221119872	SF110746 93	1	3	24/01/2022 15:10	24/01/2022 18:52	Interna-Não programada-Meio ambiente-Vento	220	236	6299	871,0 4
607 2	1	2022	14934	1	167	20221119878	SX213187 81	1	3	24/01/2022 15:38	24/01/2022 21:30	Interna-Não programada-Meio ambiente-Vento	220	7	7125	41,02
607 2	1	2022	16491	2	170	20221119881	AI120080 84	1	3	24/01/2022 13:40	25/01/2022 22:57	Interna-Não programada-Meio ambiente-Descarga Atmosférica	13800	7	17439	232,9 7
607 2	1	2022	14927	30	992	20221119882	IJ1220062 6	1	3	24/01/2022 15:33	24/01/2022 20:58	Interna-Não programada-Meio ambiente-Vento	34500	6	3044	32,43
607 2	1	2022	15746	31	563	20221119883	05630414	1	3	24/01/2022 15:35	24/01/2022 17:40	Interna-Não programada-Meio ambiente-Vento	13800	13	10268	27,06
607 2	1	2022	15746	2	396	20221119883	05630414	1	3	24/01/2022 15:35	24/01/2022 23:57	Interna-Não programada-Meio ambiente-Vento	13800	1280	10268	1070 8,62

607 2	1	2022	15746	1	396	20221119883	05630414	1	3	24/01/2022 15:35	24/01/2022 23:57	Interna-Não programada-Meio ambiente-Vento	13800	119	10268	995,5 7
607 2	1	2022	15746	31	563	20221119883	05630414	1	3	24/01/2022 15:35	24/01/2022 23:57	Interna-Não programada-Meio ambiente-Vento	13800	5	10268	41,83
607 2	1	2022	15746	31	563	20221119883	05630414	1	3	24/01/2022 17:41	24/01/2022 18:04	Interna-Não programada-Meio ambiente-Vento	13800	8	10268	3,00
607 2	1	2022	15746	31	563	20221119883	05630414	1	3	24/01/2022 17:41	24/01/2022 23:57	Interna-Não programada-Meio ambiente-Vento	13800	5	10268	31,32
607 2	1	2022	14980	1	495	20221119884	LC122627 59	1	3	24/01/2022 12:59	25/01/2022 00:52	Interna-Não programada-Meio ambiente-Vento	13800	68	13592	807,9 2
607 2	1	2022	14940	1	241	20221119895	VA12381 888	1	3	24/01/2022 15:39	24/01/2022 17:57	Interna-Não programada-Meio ambiente-Vento	13800	339	106190	775,6 5
607 2	1	2022	15746	32	563	20221119899	LC214582 68	1	3	24/01/2022 15:39	25/01/2022 02:00	Interna-Não programada-Meio ambiente-Vento	220	1	10268	10,34
607 2	1	2022	14939	2	112	20221119900	MQ21248 123	1	3	24/01/2022 15:39	24/01/2022 20:29	Interna-Não programada-Meio ambiente-Vento	220	1	13703	4,82
607 2	1	2022	14959	31	556	20221119902	PH12341 859	1	3	24/01/2022 11:37	24/01/2022 21:27	Interna-Não programada-Meio ambiente-Descarga Atmosférica	34500	7	5628	68,75
607 2	1	2022	14886	2	326	20221119903	NH21148 269	1	3	24/01/2022 15:40	24/01/2022 17:14	Interna-Não programada-Meio ambiente-Descarga Atmosférica	220	1	5527	1,56
607 2	1	2022	14978	33	216	20221119921	TL212056 18	1	3	24/01/2022 15:41	24/01/2022 18:41	Interna-Não programada-Meio ambiente-Vento	220	2	8646	5,99
607 2	1	2022	16484	32	570	20221119931	PU21314 947	1	3	24/01/2022 15:42	25/01/2022 09:20	Interna-Não programada-Meio ambiente-Vento	220	1	6552	17,64
607 2	1	2022	16491	2	473	20221119937	MD12300 425	1	3	24/01/2022 14:08	24/01/2022 21:28	Interna-Não programada-Meio ambiente-Vento	13800	4	17439	29,32
607 2	1	2022	14921	2	8	20221119962	EU21286 150	1	3	24/01/2022 15:45	25/01/2022 00:07	Interna-Não programada-Meio ambiente-Vento	220	2	11795	16,72
607 2	1	2022	14929	4	93	20221119963	IK213110 29	1	3	24/01/2022 15:45	24/01/2022 22:58	Interna-Não programada-Meio ambiente-Vento	220	2	18893	14,41
607 2	1	2022	14970	3	160	20221119977	63013991 0	1	3	24/01/2022 15:46	25/01/2022 20:33	Interna-Não programada-Meio ambiente-Vento	220	1	30077	28,77
607 2	1	2022	14964	31	156	20221120011	QI212038 50	1	3	24/01/2022 15:50	24/01/2022 22:00	Interna-Não programada-Meio ambiente-Vento	220	1	27204	6,16
607 2	1	2022	14930	1	374	20221120014	FA112674 23	1	3	24/01/2022 11:46	24/01/2022 20:15	Interna-Não programada-Meio ambiente-Vento	220	198	53461	1677, 66
607 2	1	2022	14876	32	23	20221120024	BJ210629 09	1	3	24/01/2022 15:51	24/01/2022 19:30	Interna-Não programada-Meio ambiente-Vento	220	1	10262	3,65
607 2	1	2022	14955	1	384	20221120043	IT120001 07RE	1	3	24/01/2022 14:50	24/01/2022 17:22	Interna-Não programada-Meio ambiente-Vento	13800	25	5704	63,14
607 2	1	2022	14964	1	156	20221120048	10010824 462	1	3	24/01/2022 15:53	25/01/2022 00:06	Interna-Não programada-Meio ambiente-Vento	220	1	27204	8,21
607 2	1	2022	16483	2	375	20221120050	AL210002 60	1	3	24/01/2022 15:53	24/01/2022 21:00	Interna-Não programada-Meio ambiente-Vento	220	1	7444	5,11
607 2	1	2022	14889	6	34	20221120052	CT213066 71	1	3	24/01/2022 15:53	24/01/2022 18:28	Interna-Não programada-Meio ambiente-Descarga Atmosférica	220	1	20635	2,57
607 2	1	2022	14963	2	152	20221120062	PO12403 391LD	1	3	24/01/2022 15:37	25/01/2022 01:54	Interna-Não programada-Meio ambiente-Vento	13800	32	27499	329,2 2
607 2	1	2022	14980	32	171	20221120069	SM12170 984	1	3	24/01/2022 15:54	26/01/2022 16:02	Interna-Não programada-Meio ambiente-Descarga Atmosférica	34500	1	13592	48,12
607 2	1	2022	14963	3	152	20221120114	10010280 497	1	3	24/01/2022 15:51	25/01/2022 07:31	Interna-Não programada-Meio ambiente-Vento	220	1	27499	15,67

607 2	1	2022	14868	1	16	20221120120	DI121883 77	1	3	24/01/2022 13:12	25/01/2022 15:34	Interna-Não programada-Meio ambiente-Vento	13800	13	2333	342,8 5
607 2	1	2022	15730	32	245	20221120133	RV212134 83	1	3	24/01/2022 16:00	25/01/2022 19:59	Interna-Não programada-Meio ambiente-Descarga Atmosférica	220	1	1277	27,97
607 2	1	2022	14926	1	10	20221120156	AE212144 65	1	3	24/01/2022 16:05	24/01/2022 18:55	Interna-Não programada-Meio ambiente-Descarga Atmosférica	220	1	1887	2,83
607 2	1	2022	14945	1	185	20221120164	17800107 13	1	3	24/01/2022 16:06	26/01/2022 10:30	Interna-Não programada-Meio ambiente-Vento	220	1	9907	42,40
607 2	1	2022	14980	2	171	20221120178	BX123919 27	1	3	24/01/2022 16:06	24/01/2022 20:00	Interna-Não programada-Meio ambiente-Vento	13800	28	13592	108,9 3
607 2	1	2022	14980	1	171	20221120183	SM12342 059	1	3	24/01/2022 16:07	25/01/2022 20:57	Interna-Não programada-Meio ambiente-Árvore ou Vegetação	13800	9	13592	259,5 0
607 2	1	2022	14980	1	171	20221120183	SM12342 059	1	3	25/01/2022 15:37	25/01/2022 20:57	Interna-Não programada-Meio ambiente-Árvore ou Vegetação	13800	8	13592	42,72
607 2	1	2022	15750	1	45	20221120288	CX121711 40	1	3	24/01/2022 09:24	24/01/2022 22:01	Interna-Não programada-Meio ambiente-Descarga Atmosférica	13800	2	6363	25,22
607 2	1	2022	14961	32	325	20221120344	PI123755 41	1	3	24/01/2022 15:49	24/01/2022 18:53	Interna-Não programada-Meio ambiente-Vento	34500	26	40307	79,94
607 2	1	2022	14961	32	325	20221120344	PI123755 41	1	3	24/01/2022 15:49	24/01/2022 19:30	Interna-Não programada-Meio ambiente-Vento	34500	89	40307	327,8 2
607 2	1	2022	14961	32	325	20221120344	PI123755 41	1	3	24/01/2022 15:49	24/01/2022 20:00	Interna-Não programada-Meio ambiente-Vento	34500	27	40307	112,9 5
607 2	1	2022	14961	32	325	20221120344	PI123755 41	1	3	24/01/2022 15:49	24/01/2022 20:07	Interna-Não programada-Meio ambiente-Vento	34500	61	40307	262,3 0
607 2	1	2022	14911	1	71	20221120356	GS120566 82	1	3	24/01/2022 14:48	24/01/2022 22:52	Interna-Não programada-Meio ambiente-Vento	13800	3	14833	24,23
607 2	1	2022	14911	1	71	20221120356	GS120566 82	1	3	24/01/2022 19:48	24/01/2022 22:52	Interna-Não programada-Meio ambiente-Vento	13800	4	14833	12,29
607 2	1	2022	14963	2	414	20221120357	PO21230 361	1	3	24/01/2022 16:23	25/01/2022 12:07	Interna-Não programada-Meio ambiente-Vento	220	1	27499	19,72
607 2	1	2022	14918	32	123	20221120362	IA120608 74	1	3	24/01/2022 16:23	25/01/2022 07:54	Interna-Não programada-Meio ambiente-Vento	34500	23	33461	356,6 9
607 2	1	2022	14976	1	569	20221120364	SU123743 25RE	1	3	24/01/2022 10:53	25/01/2022 11:42	Interna-Não programada-Meio ambiente-Descarga Atmosférica	13800	35	3302	868,4 9
607 2	1	2022	14941	1	92	20221120374	IU211831 54	1	3	24/01/2022 16:25	25/01/2022 11:17	Interna-Não programada-Meio ambiente-Descarga Atmosférica	220	1	7446	18,87
607 2	1	2022	14912	2	104	20221120378	JV121578 11	1	3	24/01/2022 16:25	24/01/2022 22:00	Interna-Não programada-Meio ambiente-Vento	13800	4	6724	22,29
607 2	1	2022	14918	2	262	20221120381	PS211323 26	1	3	24/01/2022 16:26	25/01/2022 03:31	Interna-Não programada-Meio ambiente-Descarga Atmosférica	220	2	33461	22,17
607 2	1	2022	14956	35	261	20221120384	MY12240 339	1	3	24/01/2022 15:37	24/01/2022 22:15	Interna-Não programada-Meio ambiente-Vento	34500	2	32280	13,24
607 2	1	2022	14865	32	9	20221120418	NZ12393 598	1	3	24/01/2022 16:30	24/01/2022 18:56	Interna-Não programada-Meio ambiente-Descarga Atmosférica	34500	1	17548	2,43
607 2	1	2022	14863	6	580	20221120427	21058120	1	3	24/01/2022 16:31	24/01/2022 22:25	Interna-Não programada-Meio ambiente-Vento	220	1	85787	5,90
607 2	1	2022	14961	2	190	20221120466	29600350 40	1	3	24/01/2022 16:36	24/01/2022 22:02	Interna-Não programada-Meio ambiente-Vento	220	1	40307	5,44
607 2	1	2022	15733	33	347	20221120487	KR122873 83	1	3	24/01/2022 12:20	24/01/2022 18:38	Interna-Não programada-Meio ambiente-Vento	34500	91	17538	572,7 4
607 2	1	2022	14890	4	34	20221120488	10004160 817	1	3	24/01/2022 16:39	24/01/2022 18:40	Interna-Não programada-Meio ambiente-Vento	220	1	46909	2,01

607 2	1	2022	14924	32	88	20221120491	IB213110 88	1	3	24/01/2022 16:39	24/01/2022 20:43	Interna-Não programada-Meio ambiente-Descarga Atmosférica	220	1	9990	4,05
607 2	1	2022	16479	1	386	20221120499	10002756 500	1	3	24/01/2022 16:40	24/01/2022 18:16	Interna-Não programada-Meio ambiente-Vento	220	1	54235	1,59
607 2	1	2022	14980	32	171	20221120511	SM11265 599	1	3	24/01/2022 16:42	24/01/2022 20:29	Interna-Não programada-Meio ambiente-Descarga Atmosférica	220	1	13592	3,78
607 2	1	2022	14863	7	5	20221120514	10015199 000	1	3	24/01/2022 16:42	24/01/2022 23:18	Interna-Não programada-Meio ambiente-Vento	220	1	85787	6,58
607 2	1	2022	16493	1	310	20221120516	GL212840 24	1	3	24/01/2022 16:43	24/01/2022 19:48	Interna-Não programada-Meio ambiente-Vento	220	1	16207	3,08
607 2	1	2022	14974	2	367	20221120517	RV104184 45	1	3	24/01/2022 16:41	24/01/2022 20:28	Interna-Não programada-Meio ambiente-Vento	13800	371	2020	1406,61
607 2	1	2022	14974	2	367	20221120517	RV104184 45	1	3	24/01/2022 16:41	24/01/2022 20:55	Interna-Não programada-Meio ambiente-Vento	13800	11	2020	46,51
607 2	1	2022	14974	2	367	20221120517	RV104184 45	1	3	24/01/2022 16:41	24/01/2022 21:37	Interna-Não programada-Meio ambiente-Vento	13800	5	2020	24,63
607 2	1	2022	14923	30	87	20221120532	10006747 440	1	3	24/01/2022 16:45	25/01/2022 11:03	Interna-Não programada-Meio ambiente-Vento	220	1	32642	18,30
607 2	1	2022	15746	1	563	20221120539	NA12025 131	1	3	24/01/2022 16:46	25/01/2022 14:40	Interna-Não programada-Meio ambiente-Descarga Atmosférica	13800	2	10268	43,78
607 2	1	2022	15746	2	563	20221120544	NA21158 720	1	3	24/01/2022 16:47	24/01/2022 23:41	Interna-Não programada-Meio ambiente-Vento	220	1	10268	6,89
607 2	1	2022	14877	1	387	20221120554	JR120118 13	1	3	24/01/2022 16:50	25/01/2022 18:40	Interna-Não programada-Meio ambiente-Vento	13800	5	7366	129,15
607 2	1	2022	14877	1	387	20221120554	JR120118 13	1	3	24/01/2022 16:50	25/01/2022 18:53	Interna-Não programada-Meio ambiente-Vento	13800	1	7366	26,05
607 2	1	2022	14877	1	387	20221120554	JR120118 13	1	3	24/01/2022 16:50	25/01/2022 19:49	Interna-Não programada-Meio ambiente-Vento	13800	2	7366	53,96
607 2	1	2022	15746	1	563	20221120557	NA12158 757	1	3	24/01/2022 14:15	24/01/2022 21:53	Interna-Não programada-Meio ambiente-Vento	13800	159	10268	1212,51
607 2	1	2022	14974	2	367	20221120560	RV122961 53	1	3	24/01/2022 08:28	25/01/2022 00:13	Interna-Não programada-Meio ambiente-Vento	13800	19	2020	299,21
607 2	1	2022	14911	2	100	20221120568	FC214316 24	1	3	24/01/2022 16:52	24/01/2022 21:12	Interna-Não programada-Meio ambiente-Descarga Atmosférica	220	1	14833	4,32
607 2	1	2022	14868	31	16	20221120571	AY122459 25	1	3	24/01/2022 16:48	25/01/2022 15:15	Interna-Não programada-Meio ambiente-Vento	34500	3	2333	67,35
607 2	1	2022	14911	31	71	20221120573	GS122204 09RE	1	3	24/01/2022 15:38	24/01/2022 18:16	Interna-Não programada-Meio ambiente-Descarga Atmosférica	34500	82	14833	214,79
607 2	1	2022	14976	2	569	20221120578	SU112569 24	1	3	24/01/2022 16:54	24/01/2022 22:31	Interna-Não programada-Meio ambiente-Vento	220	1	3302	5,61
607 2	1	2022	14969	8	160	20221120597	RV212606 51	1	3	24/01/2022 16:58	25/01/2022 21:29	Interna-Não programada-Meio ambiente-Vento	220	1	40334	28,51
607 2	1	2022	14968	1	265	20221120598	CL211908 59	1	3	24/01/2022 17:56	24/01/2022 18:39	Interna-Não programada-Meio ambiente-Vento	220	3	10325	2,17
607 2	1	2022	14956	2	242	20221120599	DV12156 199	1	3	24/01/2022 16:59	26/01/2022 15:04	Interna-Não programada-Meio ambiente-Vento	13800	11	32280	506,97
607 2	1	2022	14937	7	237	20221120610	21349599	1	3	24/01/2022 17:00	24/01/2022 19:47	Interna-Não programada-Meio ambiente-Vento	220	1	33425	2,78
607 2	1	2022	14927	30	992	20221120622	IJ220068 8	1	3	24/01/2022 10:29	24/01/2022 21:52	Interna-Não programada-Meio ambiente-Vento	34500	4	3044	45,49
607 2	1	2022	14934	31	103	20221120623	JT123781 92	1	3	24/01/2022 16:44	25/01/2022 11:24	Interna-Não programada-Meio ambiente-Vento	34500	2	7125	37,32

607 2	1	2022	15746	2	563	20221120631	NA12040 302	1	3	24/01/2022 17:03	25/01/2022 09:42	Interna-Não programada-Meio ambiente-Descarga Atmosférica	13800	1	10268	16,64
607 2	1	2022	14970	1	160	20221120636	63005110 0	1	3	24/01/2022 17:03	25/01/2022 18:16	Interna-Não programada-Meio ambiente-Vento	220	1	30077	25,20
607 2	1	2022	15746	3	563	20221120647	NA12126 912	1	3	24/01/2022 17:05	25/01/2022 08:08	Interna-Não programada-Meio ambiente-Descarga Atmosférica	13800	6	10268	90,29
607 2	1	2022	15746	3	563	20221120647	NA12126 912	1	3	24/01/2022 17:05	25/01/2022 14:01	Interna-Não programada-Meio ambiente-Descarga Atmosférica	13800	6	10268	125,5 9
607 2	1	2022	14906	1	56	20221120651	8235647	1	3	24/01/2022 15:19	24/01/2022 20:18	Interna-Não programada-Meio ambiente-Descarga Atmosférica	13800	184	31456	915,4 5
607 2	1	2022	14962	1	151	20221120652	PK122634 82	1	3	24/01/2022 17:06	24/01/2022 22:16	Interna-Não programada-Meio ambiente-Descarga Atmosférica	13800	3	15036	15,46
607 2	1	2022	15745	7	103	20221120654	10030098 791	1	3	24/01/2022 17:06	25/01/2022 00:30	Interna-Não programada-Meio ambiente-Vento	220	1	20459	7,39
607 2	1	2022	16491	1	342	20221120660	MD21284 761	1	3	24/01/2022 17:07	24/01/2022 20:01	Interna-Não programada-Meio ambiente-Descarga Atmosférica	220	1	17439	2,88
607 2	1	2022	14877	1	25	20221120663	BT122598 04	1	3	24/01/2022 17:08	25/01/2022 08:00	Interna-Não programada-Meio ambiente-Descarga Atmosférica	13800	2	7366	29,72
607 2	1	2022	16475	1	453	20221120675	16642533	1	3	24/01/2022 17:09	24/01/2022 22:39	Interna-Não programada-Meio ambiente-Vento	220	1	48627	5,49
607 2	1	2022	15738	3	62	20221120676	11106670	1	3	24/01/2022 17:09	25/01/2022 09:11	Interna-Não programada-Meio ambiente-Vento	220	1	38338	16,02
607 2	1	2022	16484	32	570	20221120677	RV212054 23	1	3	24/01/2022 17:10	25/01/2022 09:15	Interna-Não programada-Meio ambiente-Vento	220	1	6552	16,08
607 2	1	2022	14869	1	494	20221120681	8092576	1	3	24/01/2022 17:10	25/01/2022 10:53	Interna-Não programada-Meio ambiente-Descarga Atmosférica	13800	9	4629	159,3 2
607 2	1	2022	14981	9	498	20221120684	10032560 883	1	3	24/01/2022 17:11	25/01/2022 04:26	Interna-Não programada-Meio ambiente-Vento	220	1	53610	11,24
607 2	1	2022	15734	2	394	20221120698	KR112734 73	1	3	24/01/2022 17:14	24/01/2022 20:46	Interna-Não programada-Meio ambiente-Descarga Atmosférica	220	1	2518	3,53
607 2	1	2022	15744	4	103	20221120699	JT212195 52	1	3	24/01/2022 17:14	25/01/2022 13:49	Interna-Não programada-Meio ambiente-Descarga Atmosférica	220	1	24175	20,58
607 2	1	2022	14898	1	50	20221120701	EA210439 88	1	3	24/01/2022 17:14	24/01/2022 19:49	Interna-Não programada-Meio ambiente-Descarga Atmosférica	220	1	12499	2,57
607 2	1	2022	14980	31	171	20221120702	46500005 81	1	3	24/01/2022 17:14	26/01/2022 09:06	Interna-Não programada-Meio ambiente-Vento	220	1	13592	39,86
607 2	1	2022	15746	1	563	20221120704	NA12354 875	1	3	24/01/2022 13:36	25/01/2022 12:37	Interna-Não programada-Meio ambiente-Vento	13800	12	10268	276,0 8
607 2	1	2022	15746	1	563	20221120704	NA12354 875	1	3	24/01/2022 13:36	25/01/2022 13:19	Interna-Não programada-Meio ambiente-Vento	13800	4	10268	94,87
607 2	1	2022	15746	1	563	20221120704	NA12354 875	1	3	24/01/2022 13:36	25/01/2022 14:10	Interna-Não programada-Meio ambiente-Vento	13800	6	10268	147,3 2
607 2	1	2022	15746	1	563	20221120704	NA12354 875	1	3	24/01/2022 13:36	25/01/2022 21:25	Interna-Não programada-Meio ambiente-Vento	13800	4	10268	127,2 2
607 2	1	2022	15739	11	62	20221120707	14068588	1	3	24/01/2022 17:14	24/01/2022 21:47	Interna-Não programada-Meio ambiente-Vento	220	1	45144	4,53
607 2	1	2022	16479	3	386	20221120729	VA11192 917	1	3	24/01/2022 17:08	24/01/2022 19:22	Interna-Não programada-Meio ambiente-Vento	220	31	54235	68,81
607 2	1	2022	14893	31	243	20221120737	DJ121642 70	1	3	24/01/2022 17:20	25/01/2022 14:54	Interna-Não programada-Meio ambiente-Descarga Atmosférica	34500	3	5120	64,70
607 2	1	2022	14881	32	30	20221120745	CP123810 55	1	3	24/01/2022 17:21	25/01/2022 08:30	Interna-Não programada-Meio ambiente-Descarga Atmosférica	34500	60	11784	908,6 0

607 2	1	2022	14868	2	16	20221120757	AY121059 59	1	3	24/01/2022 13:45	26/01/2022 09:08	Interna-Não programada-Meio ambiente-Descarga Atmosférica	13800	3	2333	130,1 4
607 2	1	2022	14893	31	243	20221120767	MY12166 286RE	1	3	24/01/2022 15:50	26/01/2022 00:34	Interna-Não programada-Meio ambiente-Descarga Atmosférica	34500	16	5120	523,7 6
607 2	1	2022	14909	26	58	20221120784	10476386	1	3	24/01/2022 17:26	24/01/2022 22:26	Interna-Não programada-Meio ambiente-Vento	220	1	39002	4,99
607 2	1	2022	15737	4	59	20221120790	GN10380 024	1	3	24/01/2022 17:13	24/01/2022 19:14	Interna-Não programada-Meio ambiente-Vento	13800	92	19052	186,5 3
607 2	1	2022	15737	4	59	20221120790	GN10380 024	1	3	24/01/2022 17:15	24/01/2022 17:20	Interna-Não programada-Meio ambiente-Vento	13800	1911	19052	181,0 1
607 2	1	2022	16490	4	59	20221120790	GN10380 024	1	3	24/01/2022 17:15	24/01/2022 17:20	Interna-Não programada-Meio ambiente-Vento	13800	27	21304	2,56
607 2	1	2022	15737	4	59	20221120790	GN10380 024	1	3	24/01/2022 17:15	24/01/2022 17:21	Interna-Não programada-Meio ambiente-Vento	13800	759	19052	77,38
607 2	1	2022	15737	4	59	20221120790	GN10380 024	1	3	24/01/2022 17:15	24/01/2022 17:56	Interna-Não programada-Meio ambiente-Vento	13800	533	19052	362,5 9
607 2	1	2022	15737	4	59	20221120790	GN10380 024	1	3	24/01/2022 17:15	25/01/2022 02:09	Interna-Não programada-Meio ambiente-Vento	13800	79	19052	703,7 8
607 2	1	2022	16490	6	59	20221120790	GN10380 024	1	3	25/01/2022 00:10	25/01/2022 02:00	Interna-Não programada-Meio ambiente-Vento	13800	156	21304	287,3 9
607 2	1	2022	14912	2	395	20221120807	MR21161 948	1	3	24/01/2022 17:29	25/01/2022 07:51	Interna-Não programada-Meio ambiente-Descarga Atmosférica	220	1	6724	14,36
607 2	1	2022	14939	1	207	20221120820	PO21353 607	1	3	24/01/2022 17:30	25/01/2022 15:08	Interna-Não programada-Meio ambiente-Vento	220	1	13703	21,62
607 2	1	2022	14980	2	171	20221120821	SM12013 036	1	3	24/01/2022 13:44	25/01/2022 08:52	Interna-Não programada-Meio ambiente-Descarga Atmosférica	13800	21	13592	401,4 7
607 2	1	2022	14980	2	171	20221120821	SM12013 036	1	3	24/01/2022 13:44	25/01/2022 17:44	Interna-Não programada-Meio ambiente-Descarga Atmosférica	13800	1	13592	27,98
607 2	1	2022	14911	1	71	20221120830	GS210659 09	1	3	24/01/2022 17:31	26/01/2022 18:52	Interna-Não programada-Meio ambiente-Descarga Atmosférica	220	2	14833	98,67
607 2	1	2022	15745	5	103	20221120835	10003534 063	1	3	24/01/2022 17:32	25/01/2022 16:11	Interna-Não programada-Meio ambiente-Vento	220	1	20459	22,66
607 2	1	2022	14987	3	236	20221120836	10035052 439	1	3	24/01/2022 17:32	24/01/2022 21:51	Interna-Não programada-Meio ambiente-Vento	220	1	17297	4,31
607 2	1	2022	14894	33	40	20221120838	CB123848 87	1	3	24/01/2022 17:18	24/01/2022 23:54	Interna-Não programada-Meio ambiente-Descarga Atmosférica	34500	5	18135	32,92
607 2	1	2022	14906	3	56	20221120842	GE12236 840	1	3	24/01/2022 17:32	24/01/2022 21:48	Interna-Não programada-Meio ambiente-Descarga Atmosférica	13800	24	31456	102,0 3
607 2	1	2022	14920	1	364	20221120845	CK104331 42	1	3	24/01/2022 17:30	24/01/2022 19:33	Interna-Não programada-Meio ambiente-Árvore ou Vegetação	13800	607	14432	1243, 68
607 2	1	2022	14920	1	364	20221120845	CK104331 42	1	3	24/01/2022 17:30	25/01/2022 01:33	Interna-Não programada-Meio ambiente-Árvore ou Vegetação	13800	158	14432	1270, 63
607 2	1	2022	16487	4	63	20221120853	10013543 146	1	3	24/01/2022 17:34	24/01/2022 23:13	Interna-Não programada-Meio ambiente-Vento	220	1	41335	5,64
607 2	1	2022	14933	2	102	20221120855	JA110072 07	1	3	24/01/2022 17:13	25/01/2022 12:01	Interna-Não programada-Meio ambiente-Vento	220	125	19170	2348, 92
607 2	1	2022	14940	1	586	20221120857	DH11380 909	1	3	24/01/2022 16:52	24/01/2022 18:42	Interna-Não programada-Meio ambiente-Vento	220	86	106190	156,5 7
607 2	1	2022	15746	32	563	20221120869	MH12274 702	1	3	24/01/2022 14:46	24/01/2022 23:08	Interna-Não programada-Meio ambiente-Vento	34500	39	10268	326,0 9
607 2	1	2022	15744	3	103	20221120875	29030200 6	1	3	24/01/2022 17:37	25/01/2022 18:56	Interna-Não programada-Meio ambiente-Vento	220	1	24175	25,30

607 2	1	2022	14880	2	28	20221120901	13001766 8	1	3	24/01/2022 17:42	24/01/2022 22:08	Interna-Não programada-Meio ambiente-Vento	220	1	5004	4,42
607 2	1	2022	14963	33	152	20221120905	MX12187 848	1	3	24/01/2022 16:29	25/01/2022 08:21	Interna-Não programada-Meio ambiente-Descarga Atmosférica	34500	17	27499	269,5 5
607 2	1	2022	14980	31	171	20221120909	SM12113 573	1	3	24/01/2022 12:22	26/01/2022 13:38	Interna-Não programada-Meio ambiente-Descarga Atmosférica	34500	8	13592	394,0 9
607 2	1	2022	15739	8	62	20221120912	10014249 225	1	3	24/01/2022 17:44	24/01/2022 20:31	Interna-Não programada-Meio ambiente-Vento	220	1	45144	2,77
607 2	1	2022	14963	2	152	20221120914	84008238 1	1	3	24/01/2022 17:44	25/01/2022 21:38	Interna-Não programada-Meio ambiente-Vento	220	1	27499	27,89
607 2	1	2022	14927	1	90	20221120919	IJ2109580 8	1	3	24/01/2022 17:45	24/01/2022 22:10	Interna-Não programada-Meio ambiente-Descarga Atmosférica	220	1	3044	4,41
607 2	1	2022	15740	1	420	20221120920	AP111311 78	1	3	24/01/2022 17:41	24/01/2022 22:06	Interna-Não programada-Meio ambiente-Árvore ou Vegetação	220	135	50391	594,1 1
607 2	1	2022	14879	35	27	20221120923	CC211939 89	1	3	24/01/2022 17:46	24/01/2022 20:40	Interna-Não programada-Meio ambiente-Descarga Atmosférica	220	1	28716	2,89
607 2	1	2022	14955	1	384	20221120934	IT120001 07RE	1	3	24/01/2022 17:47	25/01/2022 07:47	Interna-Não programada-Meio ambiente-Descarga Atmosférica	13800	24	5704	335,6 8
607 2	1	2022	14957	2	145	20221120935	PG12017 759	1	3	24/01/2022 15:57	24/01/2022 20:24	Interna-Não programada-Meio ambiente-Vento	13800	17	4517	75,39
607 2	1	2022	14961	32	325	20221120939	FA211490 72	1	3	24/01/2022 17:48	25/01/2022 02:45	Interna-Não programada-Meio ambiente-Vento	220	1	40307	8,95
607 2	1	2022	14930	1	374	20221120941	61002399 8	1	3	24/01/2022 17:49	24/01/2022 20:34	Interna-Não programada-Meio ambiente-Vento	220	1	53461	2,75
607 2	1	2022	14979	2	202	20221120943	50001569 7	1	3	24/01/2022 17:49	24/01/2022 23:44	Interna-Não programada-Meio ambiente-Vento	220	1	17258	5,91
607 2	1	2022	14918	1	189	20221120952	28800010 98	1	3	24/01/2022 17:50	25/01/2022 13:34	Interna-Não programada-Meio ambiente-Vento	220	1	33461	19,72
607 2	1	2022	15749	35	173	20221120959	CX211900 17	1	3	24/01/2022 17:51	25/01/2022 20:32	Interna-Não programada-Meio ambiente-Descarga Atmosférica	220	1	14706	26,67
607 2	1	2022	14920	1	304	20221120960	SR120797 90	1	3	24/01/2022 17:52	24/01/2022 21:10	Interna-Não programada-Meio ambiente-Descarga Atmosférica	13800	9	14432	29,59
607 2	1	2022	16476	10	453	20221120962	12967701	1	3	24/01/2022 17:52	25/01/2022 08:03	Interna-Não programada-Meio ambiente-Vento	220	1	32729	14,17
607 2	1	2022	14868	1	16	20221120964	IR213242 64	1	3	24/01/2022 17:52	25/01/2022 12:53	Interna-Não programada-Meio ambiente-Descarga Atmosférica	220	1	2333	19,00
607 2	1	2022	14887	1	225	20221120965	CM12077 401	1	3	24/01/2022 17:53	24/01/2022 21:41	Interna-Não programada-Meio ambiente-Vento	13800	3	3495	11,40
607 2	1	2022	14940	2	459	20221120975	DH12183 501	1	3	24/01/2022 22:25	24/01/2022 23:06	Interna-Não programada-Meio ambiente-Vento	13800	495	106190	335,0 9
607 2	1	2022	14881	32	30	20221120983	DV10414 461	1	3	24/01/2022 17:53	24/01/2022 21:15	Interna-Não programada-Meio ambiente-Vento	34500	70	11784	234,7 5
607 2	1	2022	14881	32	30	20221120983	DV10414 461	1	3	24/01/2022 17:53	24/01/2022 22:34	Interna-Não programada-Meio ambiente-Vento	34500	34	11784	158,9 7
607 2	1	2022	14881	32	30	20221120983	DV10414 461	1	3	24/01/2022 17:53	24/01/2022 23:27	Interna-Não programada-Meio ambiente-Vento	34500	38	11784	211,1 3
607 2	1	2022	14886	1	326	20221120988	20400230 90	1	3	24/01/2022 17:56	24/01/2022 19:51	Interna-Não programada-Meio ambiente-Vento	220	1	5527	1,90
607 2	1	2022	14893	31	243	20221120993	DJ121602 47	1	3	24/01/2022 15:55	25/01/2022 16:10	Interna-Não programada-Meio ambiente-Descarga Atmosférica	34500	3	5120	72,71
607 2	1	2022	15728	1	397	20221120997	BV210771 55	1	3	24/01/2022 17:54	24/01/2022 18:46	Interna-Não programada-Meio ambiente-Vento	220	1	2448	0,86

607 2	1	2022	14911	1	71	20221121005	90081894	1	3	24/01/2022 18:00	25/01/2022 16:13	Interna-Não programada-Meio ambiente-Vento	220	1	14833	22,22
607 2	1	2022	14924	1	179	20221121015	IB123001 39	1	3	24/01/2022 17:08	24/01/2022 20:01	Interna-Não programada-Meio ambiente-Descarga Atmosférica	13800	67	9990	192,3 1
607 2	1	2022	14875	1	590	20221121022	05904114	1	3	24/01/2022 17:19	24/01/2022 18:40	Interna-Não programada-Meio ambiente-Vento	13800	772	5337	1038, 13
607 2	1	2022	14859	3	588	20221121024	22100811 73	1	3	24/01/2022 18:02	24/01/2022 20:54	Interna-Não programada-Meio ambiente-Vento	220	1	27200	2,85
607 2	1	2022	14860	2	168	20221121030	10032803 719	1	3	24/01/2022 18:03	24/01/2022 22:36	Interna-Não programada-Meio ambiente-Vento	220	1	27551	4,55
607 2	1	2022	14987	2	236	20221121034	SV213473 85	1	3	24/01/2022 18:03	24/01/2022 21:28	Interna-Não programada-Meio ambiente-Descarga Atmosférica	220	2	17297	6,80
607 2	1	2022	15738	1	62	20221121039	10000390 737	1	3	24/01/2022 18:04	25/01/2022 09:14	Interna-Não programada-Meio ambiente-Vento	220	1	38338	15,16
607 2	1	2022	15732	2	589	20221121043	DE121973 82	1	3	24/01/2022 18:05	26/01/2022 00:14	Interna-Não programada-Meio ambiente-Árvore ou Vegetação	13800	2	15421	60,32
607 2	1	2022	14969	6	160	20221121052	RV121161 52	1	3	24/01/2022 17:25	24/01/2022 20:02	Interna-Não programada-Meio ambiente-Vento	13800	312	40334	813,9 7
607 2	1	2022	14896	2	44	20221121055	47000427 7	1	3	24/01/2022 18:06	24/01/2022 20:59	Interna-Não programada-Meio ambiente-Vento	220	1	4289	2,87
607 2	1	2022	14987	2	372	20221121063	LZ211201 82	1	3	24/01/2022 18:09	25/01/2022 12:15	Interna-Não programada-Meio ambiente-Descarga Atmosférica	220	1	17297	18,09
607 2	1	2022	14933	2	102	20221121064	JA210092 37	1	3	24/01/2022 18:10	24/01/2022 23:45	Interna-Não programada-Meio ambiente-Descarga Atmosférica	220	1	19170	5,58
607 2	1	2022	14973	33	133	20221121067	NM21191 295	1	3	24/01/2022 18:10	24/01/2022 21:25	Interna-Não programada-Meio ambiente-Descarga Atmosférica	220	1	11944	3,24
607 2	1	2022	14889	1	308	20221121068	CI212347 04	1	3	24/01/2022 18:10	24/01/2022 21:45	Interna-Não programada-Meio ambiente-Vento	220	1	20635	3,57
607 2	1	2022	16478	2	350	20221121071	AO11189 573	1	3	24/01/2022 18:11	24/01/2022 23:19	Interna-Não programada-Meio ambiente-Vento	220	30	8587	154,3 9
607 2	1	2022	14928	32	260	20221121074	HL121902 39	1	3	24/01/2022 15:16	24/01/2022 22:16	Interna-Não programada-Meio ambiente-Vento	34500	15	11953	104,8 7
607 2	1	2022	14958	3	146	20221121080	BC211187 82	1	3	24/01/2022 18:12	24/01/2022 21:33	Interna-Não programada-Meio ambiente-Vento	220	1	11582	3,34
607 2	1	2022	14989	4	80	20221121086	30176153	1	3	24/01/2022 18:14	24/01/2022 23:45	Interna-Não programada-Meio ambiente-Vento	220	1	23765	5,52
607 2	1	2022	14965	2	57	20221121087	17432844	1	3	24/01/2022 18:14	25/01/2022 00:06	Interna-Não programada-Meio ambiente-Vento	220	1	51302	5,86
607 2	1	2022	14925	1	88	20221121090	MD21204 352	1	3	24/01/2022 18:14	24/01/2022 22:04	Interna-Não programada-Meio ambiente-Descarga Atmosférica	220	1	18473	3,82
607 2	1	2022	15730	31	245	20221121091	RV122714 45LD	1	3	24/01/2022 18:14	25/01/2022 08:20	Interna-Não programada-Meio ambiente-Vento	34500	2	1277	28,18
607 2	1	2022	15744	3	103	20221121100	29007685 7	1	3	24/01/2022 18:16	24/01/2022 23:04	Interna-Não programada-Meio ambiente-Vento	220	1	24175	4,79
607 2	1	2022	14881	1	97	20221121114	DV11053 612	1	3	24/01/2022 16:11	24/01/2022 19:41	Interna-Não programada-Meio ambiente-Vento	220	162	11784	566,1 0
607 2	1	2022	14908	8	58	20221121116	12552963	1	3	24/01/2022 18:18	25/01/2022 10:00	Interna-Não programada-Meio ambiente-Vento	220	1	44027	15,69
607 2	1	2022	16476	7	453	20221121128	15327176	1	3	24/01/2022 18:20	24/01/2022 23:26	Interna-Não programada-Meio ambiente-Vento	220	1	32729	5,09
607 2	1	2022	14977	1	316	20221121141	SF212850 32	1	3	24/01/2022 18:22	24/01/2022 22:30	Interna-Não programada-Meio ambiente-Vento	220	2	6299	8,26

607 2	1	2022	14875	1	24	20221121146	BM21358 241	1	3	24/01/2022 18:22	25/01/2022 09:15	Interna-Não programada-Meio ambiente-Vento	220	1	5337	14,88
607 2	1	2022	14863	5	580	20221121148	AN12258 851	1	3	24/01/2022 18:19	24/01/2022 21:55	Interna-Não programada-Meio ambiente-Descarga Atmosférica	13800	22	85787	78,85
607 2	1	2022	14869	1	494	20221121151	AK210665 94	1	3	24/01/2022 18:22	25/01/2022 09:17	Interna-Não programada-Meio ambiente-Vento	220	1	4629	14,90
607 2	1	2022	14893	31	243	20221121153	DJ123038 88	1	3	24/01/2022 16:16	25/01/2022 15:41	Interna-Não programada-Meio ambiente-Descarga Atmosférica	34500	3	5120	70,24
607 2	1	2022	15748	1	188	20221121181	VN12159 849	1	3	24/01/2022 18:03	24/01/2022 20:17	Interna-Não programada-Meio ambiente-Descarga Atmosférica	13800	9	11602	20,04
607 2	1	2022	14940	1	38	20221121214	DH11160 806	1	3	24/01/2022 16:52	24/01/2022 19:09	Interna-Não programada-Meio ambiente-Vento	220	187	106190	424,5 9
607 2	1	2022	15746	32	563	20221121224	LC123257 87	1	3	24/01/2022 18:23	25/01/2022 13:54	Interna-Não programada-Meio ambiente-Vento	34500	2	10268	39,05
607 2	1	2022	15746	32	563	20221121224	LC123257 87	1	3	24/01/2022 18:23	25/01/2022 14:34	Interna-Não programada-Meio ambiente-Vento	34500	1	10268	20,20
607 2	1	2022	16487	2	63	20221121227	14527900	1	3	24/01/2022 18:28	25/01/2022 00:06	Interna-Não programada-Meio ambiente-Vento	220	1	41335	5,62
607 2	1	2022	14936	3	237	20221121228	20297762	1	3	24/01/2022 18:28	24/01/2022 23:35	Interna-Não programada-Meio ambiente-Vento	220	1	40697	5,11
607 2	1	2022	14906	1	56	20221121238	55018839 3	1	3	24/01/2022 18:30	25/01/2022 08:21	Interna-Não programada-Meio ambiente-Vento	220	1	31456	13,85
607 2	1	2022	14869	1	494	20221121241	AK210939 98	1	3	24/01/2022 18:30	25/01/2022 11:19	Interna-Não programada-Meio ambiente-Descarga Atmosférica	220	1	4629	16,81
607 2	1	2022	14940	1	6	20221121260	32001861 10	1	3	24/01/2022 18:31	25/01/2022 11:11	Interna-Não programada-Meio ambiente-Vento	220	1	106190	16,68
607 2	1	2022	14963	2	152	20221121267	10017110 619	1	3	24/01/2022 18:31	25/01/2022 19:22	Interna-Não programada-Meio ambiente-Vento	220	1	27499	24,84
607 2	1	2022	15729	8	245	20221121268	RV120225 45	1	3	24/01/2022 18:12	24/01/2022 23:07	Interna-Não programada-Meio ambiente-Descarga Atmosférica	13800	3	14924	14,75
607 2	1	2022	16489	1	422	20221121275	PJ210826 86	1	3	24/01/2022 18:32	24/01/2022 21:04	Interna-Não programada-Meio ambiente-Descarga Atmosférica	220	1	10404	2,53
607 2	1	2022	14963	2	414	20221121298	PO12139 234	1	3	24/01/2022 18:32	25/01/2022 11:43	Interna-Não programada-Meio ambiente-Descarga Atmosférica	13800	4	27499	68,67
607 2	1	2022	14945	1	430	20221121299	NA12038 063	1	3	24/01/2022 17:06	25/01/2022 13:01	Interna-Não programada-Meio ambiente-Descarga Atmosférica	13800	8	9907	159,2 2
607 2	1	2022	14978	31	216	20221121306	TL123515 99	1	3	24/01/2022 18:33	24/01/2022 21:01	Interna-Não programada-Meio ambiente-Vento	34500	2	8646	4,91
607 2	1	2022	14984	2	176	20221121316	TR310047 47	1	3	24/01/2022 18:34	24/01/2022 21:08	Interna-Não programada-Meio ambiente-Vento	220	1	42291	2,55
607 2	1	2022	14928	32	260	20221121317	10023467 027	1	3	24/01/2022 18:34	25/01/2022 07:36	Interna-Não programada-Meio ambiente-Vento	220	1	11953	13,02
607 2	1	2022	15747	5	148	20221121321	PR212728 83	1	3	24/01/2022 18:35	24/01/2022 19:27	Interna-Não programada-Meio ambiente-Descarga Atmosférica	220	1	14650	0,86
607 2	1	2022	15746	1	563	20221121326	NA11354 836	1	3	24/01/2022 18:36	25/01/2022 17:53	Interna-Não programada-Meio ambiente-Vento	220	2	10268	46,56
607 2	1	2022	14982	3	489	20221121330	76015249 4	1	3	24/01/2022 18:36	24/01/2022 20:31	Interna-Não programada-Meio ambiente-Vento	220	1	35540	1,91
607 2	1	2022	15732	2	220	20221121332	HD11271 869	1	3	24/01/2022 18:33	24/01/2022 19:44	Interna-Não programada-Meio ambiente-Vento	220	59	15421	69,59
607 2	1	2022	15739	12	62	20221121338	GN12221 766	1	3	24/01/2022 18:27	24/01/2022 19:42	Interna-Não programada-Meio ambiente-Vento	13800	281	45144	347,7 4

607 2	1	2022	14939	2	112	20221121342	MQ21125 502	1	3	24/01/2022 18:38	25/01/2022 00:00	Interna-Não programada-Meio ambiente-Vento	220	1	13703	5,37
607 2	1	2022	14957	1	145	20221121343	PG12111 252	1	3	24/01/2022 18:35	25/01/2022 00:38	Interna-Não programada-Meio ambiente-Descarga Atmosférica	13800	32	4517	193,2 3
607 2	1	2022	16490	6	59	20221121353	GN11001 076	1	3	24/01/2022 17:29	24/01/2022 20:29	Interna-Não programada-Meio ambiente-Descarga Atmosférica	220	156	21304	466,5 3
607 2	1	2022	15746	32	563	20221121356	MH21346 614	1	3	24/01/2022 18:39	25/01/2022 21:19	Interna-Não programada-Meio ambiente-Vento	220	1	10268	26,66
607 2	1	2022	14971	3	421	20221121360	12035450 0	1	3	24/01/2022 18:40	24/01/2022 21:58	Interna-Não programada-Meio ambiente-Vento	220	1	47348	3,30
607 2	1	2022	14906	3	56	20221121370	GE21110 505	1	3	24/01/2022 18:41	25/01/2022 09:22	Interna-Não programada-Meio ambiente-Descarga Atmosférica	220	1	31456	14,68
607 2	1	2022	14858	8	373	20221121372	LA120975 51	1	3	24/01/2022 18:41	24/01/2022 23:50	Interna-Não programada-Meio ambiente-Vento	13800	6	66723	30,82
607 2	1	2022	14966	10	57	20221121384	GN12000 145	1	3	24/01/2022 17:40	24/01/2022 20:14	Interna-Não programada-Meio ambiente-Vento	13800	276	31332	706,8 7
607 2	1	2022	14970	10	587	20221121387	10019920 359	1	3	24/01/2022 18:44	25/01/2022 22:08	Interna-Não programada-Meio ambiente-Vento	220	1	30077	27,41
607 2	1	2022	14941	31	329	20221121395	MP11158 190	1	3	24/01/2022 18:28	25/01/2022 12:50	Interna-Não programada-Meio ambiente-Vento	220	101	7446	1855, 68
607 2	1	2022	14940	1	135	20221121403	10011213 149	1	3	24/01/2022 18:46	24/01/2022 20:45	Interna-Não programada-Meio ambiente-Vento	220	1	106190	1,98
607 2	1	2022	14952	2	380	20221121406	CP184171 86TS	1	3	24/01/2022 16:34	25/01/2022 11:26	Interna-Não programada-Meio ambiente-Vento	13800	17	2153	320,4 7
607 2	1	2022	14963	33	152	20221121407	MX12364 161	1	3	24/01/2022 16:55	25/01/2022 11:05	Interna-Não programada-Meio ambiente-Descarga Atmosférica	34500	15	27499	272,3 9
607 2	1	2022	14923	2	85	20221121410	73010133 2	1	3	24/01/2022 18:47	25/01/2022 17:04	Interna-Não programada-Meio ambiente-Vento	220	1	32642	22,27
607 2	1	2022	14906	2	56	20221121412	GE21215 088	1	3	24/01/2022 18:48	25/01/2022 09:43	Interna-Não programada-Meio ambiente-Descarga Atmosférica	220	1	31456	14,91
607 2	1	2022	15744	2	103	20221121421	JT111360 33	1	3	24/01/2022 18:44	24/01/2022 21:50	Interna-Não programada-Meio ambiente-Vento	220	159	24175	490,3 8
607 2	1	2022	14865	2	349	20221121422	AV12282 415	1	3	24/01/2022 18:41	24/01/2022 22:49	Interna-Não programada-Meio ambiente-Descarga Atmosférica	13800	53	17548	219,0 4
607 2	1	2022	16484	32	570	20221121424	RV122308 31	1	3	24/01/2022 14:17	24/01/2022 23:15	Interna-Não programada-Meio ambiente-Vento	34500	18	6552	161,5 3
607 2	1	2022	14953	2	19	20221121426	JD213085 96	1	3	24/01/2022 18:50	25/01/2022 09:01	Interna-Não programada-Meio ambiente-Descarga Atmosférica	220	2	20349	28,36
607 2	1	2022	14966	11	57	20221121432	12014023	1	3	24/01/2022 18:51	24/01/2022 21:37	Interna-Não programada-Meio ambiente-Vento	220	1	31332	2,75
607 2	1	2022	15749	35	173	20221121436	CX211390 70	1	3	24/01/2022 18:52	25/01/2022 07:48	Interna-Não programada-Meio ambiente-Vento	220	1	14706	12,93
607 2	1	2022	14906	2	56	20221121441	GE11139 640	1	3	24/01/2022 18:17	25/01/2022 00:28	Interna-Não programada-Meio ambiente-Vento	220	190	31456	1175, 36
607 2	1	2022	14871	7	60	20221121444	14498704	1	3	24/01/2022 18:53	24/01/2022 23:24	Interna-Não programada-Meio ambiente-Vento	220	1	35126	4,50
607 2	1	2022	14868	2	16	20221121451	AY120408 70	1	3	24/01/2022 17:13	25/01/2022 10:40	Interna-Não programada-Meio ambiente-Descarga Atmosférica	13800	23	2333	401,2 0
607 2	1	2022	14958	2	146	20221121455	PJ184547 09TS	1	3	24/01/2022 18:55	24/01/2022 21:05	Interna-Não programada-Meio ambiente-Vento	13800	4	11582	8,62
607 2	1	2022	14956	2	242	20221121458	PW12219 564	1	3	24/01/2022 09:25	25/01/2022 12:35	Interna-Não programada-Meio ambiente-Descarga Atmosférica	13800	8	32280	217,3 2

607 2	1	2022	14956	2	242	20221121458	PW12219 564	1	3	24/01/2022 09:25	26/01/2022 13:00	Interna-Não programada-Meio ambiente-Descarga Atmosférica	13800	12	32280	618,9 8
607 2	1	2022	15738	3	62	20221121461	GN11111 859	1	3	24/01/2022 18:36	24/01/2022 21:26	Interna-Não programada-Meio ambiente-Vento	220	37	38338	104,7 0
607 2	1	2022	14934	1	144	20221121465	JT210318 73	1	3	24/01/2022 18:57	25/01/2022 09:34	Interna-Não programada-Meio ambiente-Descarga Atmosférica	220	1	7125	14,60
607 2	1	2022	14946	1	312	20221121468	OV12266 602LD	1	3	24/01/2022 18:30	24/01/2022 21:15	Interna-Não programada-Meio ambiente-Vento	13800	52	10667	142,9 1
607 2	1	2022	14928	32	260	20221121471	SZ12522 23	1	3	24/01/2022 18:22	24/01/2022 22:53	Interna-Não programada-Meio ambiente-Árvore ou Vegetação	220	172	11953	774,6 2
607 2	1	2022	15749	35	173	20221121477	CX122664 41	1	3	24/01/2022 18:11	25/01/2022 02:05	Interna-Não programada-Meio ambiente-Descarga Atmosférica	34500	6	14706	47,36
607 2	1	2022	15749	1	340	20221121482	GG12181 600	1	3	24/01/2022 18:53	25/01/2022 03:51	Interna-Não programada-Meio ambiente-Vento	13800	7	14706	62,73
607 2	1	2022	14865	1	349	20221121484	AV12272 366	1	3	24/01/2022 19:01	25/01/2022 15:41	Interna-Não programada-Meio ambiente-Descarga Atmosférica	13800	14	17548	289,2 1
607 2	1	2022	14963	33	152	20221121486	TB121853 17	1	3	24/01/2022 18:20	25/01/2022 06:36	Interna-Não programada-Meio ambiente-Árvore ou Vegetação	34500	5	27499	61,31
607 2	1	2022	14931	3	98	20221121490	IT103960 82	1	3	24/01/2022 18:56	24/01/2022 19:09	Interna-Não programada-Meio ambiente-Vento	13800	399	19474	83,57
607 2	1	2022	14940	1	135	20221121491	10000293 600	1	3	24/01/2022 19:02	24/01/2022 21:54	Interna-Não programada-Meio ambiente-Vento	220	1	106190	2,85
607 2	1	2022	14939	2	352	20221121495	MU12391 672	1	3	24/01/2022 16:55	24/01/2022 22:37	Interna-Não programada-Meio ambiente-Descarga Atmosférica	13800	108	13703	614,9 7
607 2	1	2022	14866	1	12	20221121501	IN210334 31	1	3	24/01/2022 19:06	25/01/2022 04:56	Interna-Não programada-Meio ambiente-Vento	220	2	2454	19,66
607 2	1	2022	14986	1	379	20221121503	IP122340 84	1	3	24/01/2022 19:06	24/01/2022 23:51	Interna-Não programada-Meio ambiente-Descarga Atmosférica	13800	6	2094	28,44
607 2	1	2022	14980	32	171	20221121539	SM21138 156	1	3	24/01/2022 19:11	25/01/2022 22:10	Interna-Não programada-Meio ambiente-Descarga Atmosférica	220	1	13592	26,98
607 2	1	2022	14906	1	56	20221121541	JA122477 01	1	3	24/01/2022 18:54	25/01/2022 10:45	Interna-Não programada-Meio ambiente-Vento	13800	7	31456	110,8 7
607 2	1	2022	14987	3	236	20221121552	SV213744 02	1	3	24/01/2022 19:12	24/01/2022 21:37	Interna-Não programada-Meio ambiente-Vento	220	1	17297	2,42
607 2	1	2022	14956	31	114	20221121561	MY12362 701	1	3	24/01/2022 19:13	26/01/2022 13:29	Interna-Não programada-Meio ambiente-Vento	34500	2	32280	84,53
607 2	1	2022	14980	2	495	20221121565	BX122365 08	1	3	24/01/2022 19:07	25/01/2022 02:03	Interna-Não programada-Meio ambiente-Vento	13800	2	13592	13,85
607 2	1	2022	14973	1	163	20221121570	RB112849 75	1	3	24/01/2022 18:57	24/01/2022 20:07	Interna-Não programada-Meio ambiente-Vento	220	68	11944	79,11
607 2	1	2022	14923	1	369	20221121589	FN120607 10	1	3	24/01/2022 19:14	25/01/2022 01:57	Interna-Não programada-Meio ambiente-Vento	13800	51	32642	342,1 7
607 2	1	2022	14953	31	330	20221121590	PL213792 88	1	3	24/01/2022 19:14	25/01/2022 04:22	Interna-Não programada-Meio ambiente-Vento	220	1	20349	9,12
607 2	1	2022	16488	5	61	20221121595	GN11000 962	1	3	24/01/2022 18:44	25/01/2022 00:07	Interna-Não programada-Meio ambiente-Vento	220	116	38836	623,0 2
607 2	1	2022	14876	2	23	20221121603	BJ110935 25	1	3	24/01/2022 18:42	24/01/2022 22:53	Interna-Não programada-Meio ambiente-Descarga Atmosférica	220	80	10262	334,2 9
607 2	1	2022	14930	1	374	20221121606	FA112378 94	1	3	24/01/2022 16:11	24/01/2022 21:05	Interna-Não programada-Meio ambiente-Vento	220	63	53461	309,1 4
607 2	1	2022	14930	1	374	20221121606	FA112378 94	1	3	24/01/2022 16:11	25/01/2022 02:24	Interna-Não programada-Meio ambiente-Vento	220	1	53461	10,21

607 2	1	2022	14923	2	361	20221121610	AM12362 188	1	3	24/01/2022 18:40	25/01/2022 14:17	Interna-Não programada-Meio ambiente-Descarga Atmosférica	13800	4	32642	78,42
607 2	1	2022	14889	1	308	20221121616	CI210920 70	1	3	24/01/2022 19:17	24/01/2022 22:50	Interna-Não programada-Meio ambiente-Descarga Atmosférica	220	1	20635	3,55
607 2	1	2022	15748	33	148	20221121617	OZ21017 059	1	3	24/01/2022 19:17	24/01/2022 23:48	Interna-Não programada-Meio ambiente-Descarga Atmosférica	220	2	11602	9,03
607 2	1	2022	14865	2	128	20221121623	NZ11160 177	1	3	24/01/2022 19:17	25/01/2022 08:24	Interna-Não programada-Meio ambiente-Árvore ou Vegetação	220	94	17548	1231,61
607 2	1	2022	14956	35	261	20221121627	MY21324 501	1	3	24/01/2022 19:18	25/01/2022 11:04	Interna-Não programada-Meio ambiente-Descarga Atmosférica	220	1	32280	15,76
607 2	1	2022	14931	3	98	20221121633	IT213042 09	1	3	24/01/2022 19:19	25/01/2022 10:33	Interna-Não programada-Meio ambiente-Descarga Atmosférica	220	1	19474	15,23
607 2	1	2022	14936	5	237	20221121638	AN11129 479	1	3	24/01/2022 19:08	24/01/2022 22:49	Interna-Não programada-Meio ambiente-Vento	220	97	40697	356,96
607 2	1	2022	14894	2	204	20221121643	PV212360 34	1	3	24/01/2022 19:20	25/01/2022 02:34	Interna-Não programada-Meio ambiente-Vento	220	1	18135	7,23
607 2	1	2022	14855	6	240	20221121674	GN11000 222	1	3	24/01/2022 19:22	24/01/2022 23:07	Interna-Não programada-Meio ambiente-Vento	220	42	22321	157,10
607 2	1	2022	14929	2	93	20221121676	19639418	1	3	24/01/2022 19:24	25/01/2022 16:04	Interna-Não programada-Meio ambiente-Árvore ou Vegetação	13800	1	18893	20,67
607 2	1	2022	14934	1	167	20221121695	SX184250 90TS	1	3	24/01/2022 19:25	26/01/2022 08:37	Interna-Não programada-Meio ambiente-Descarga Atmosférica	13800	100	7125	3718,64
607 2	1	2022	15740	5	420	20221121726	AP212829 94	1	3	24/01/2022 19:27	24/01/2022 23:18	Interna-Não programada-Meio ambiente-Descarga Atmosférica	220	1	50391	3,84
607 2	1	2022	14877	1	25	20221121773	BT110433 75	1	3	24/01/2022 18:50	24/01/2022 21:12	Interna-Não programada-Meio ambiente-Descarga Atmosférica	220	202	7366	476,05
607 2	1	2022	15739	7	62	20221121778	10001866 077	1	3	24/01/2022 19:30	25/01/2022 01:05	Interna-Não programada-Meio ambiente-Vento	220	1	45144	5,58
607 2	1	2022	14969	5	160	20221121785	RV122606 56	1	3	24/01/2022 18:42	25/01/2022 04:54	Interna-Não programada-Meio ambiente-Vento	13800	10	40334	101,99
607 2	1	2022	14988	1	181	20221121787	19700118 93	1	3	24/01/2022 19:31	24/01/2022 23:41	Interna-Não programada-Meio ambiente-Vento	220	1	4283	4,17
607 2	1	2022	14963	33	152	20221121816	MX21156 609	1	3	24/01/2022 19:32	25/01/2022 11:42	Interna-Não programada-Meio ambiente-Descarga Atmosférica	220	1	27499	16,15
607 2	1	2022	16474	14	61	20221121817	GN11169 111	1	3	24/01/2022 18:55	24/01/2022 22:21	Interna-Não programada-Meio ambiente-Vento	220	18	17783	61,67
607 2	1	2022	14956	5	581	20221121839	MY11064 635	1	3	24/01/2022 19:27	24/01/2022 21:05	Interna-Não programada-Meio ambiente-Vento	220	156	32280	255,15
607 2	1	2022	14956	5	581	20221121839	MY11064 635	1	3	24/01/2022 19:27	24/01/2022 22:57	Interna-Não programada-Meio ambiente-Vento	220	1	32280	3,50
607 2	1	2022	14879	1	29	20221121847	CC211216 67	1	3	24/01/2022 19:34	24/01/2022 23:10	Interna-Não programada-Meio ambiente-Descarga Atmosférica	220	1	28716	3,59
607 2	1	2022	14940	34	6	20221121873	LZ113722 69	1	3	24/01/2022 19:11	24/01/2022 20:23	Interna-Não programada-Meio ambiente-Vento	220	262	106190	311,42
607 2	1	2022	16484	33	570	20221121894	RV210306 47	1	3	24/01/2022 19:37	24/01/2022 22:10	Interna-Não programada-Meio ambiente-Vento	220	1	6552	2,54
607 2	1	2022	14971	9	421	20221121897	10021580 489	1	3	24/01/2022 19:37	25/01/2022 03:27	Interna-Não programada-Meio ambiente-Vento	220	1	47348	7,82
607 2	1	2022	14952	2	380	20221121899	CP121429 81	1	3	24/01/2022 17:19	25/01/2022 15:00	Interna-Não programada-Meio ambiente-Vento	13800	11	2153	238,37
607 2	1	2022	14937	8	237	20221121906	AN11004 484	1	3	24/01/2022 19:36	24/01/2022 22:25	Interna-Não programada-Meio ambiente-Vento	220	91	33425	255,38

607 2	1	2022	14880	31	23	20221121931	IT212081 95	1	3	24/01/2022 19:42	25/01/2022 11:56	Interna-Não programada-Meio ambiente-Vento	220	1	5004	16,23
607 2	1	2022	14946	1	393	20221121936	96002034 2	1	3	24/01/2022 19:43	24/01/2022 22:39	Interna-Não programada-Meio ambiente-Vento	220	1	10667	2,95
607 2	1	2022	14945	1	430	20221121938	MZ12220 375	1	3	24/01/2022 14:08	25/01/2022 22:37	Interna-Não programada-Meio ambiente-Vento	13800	33	9907	1071, 41
607 2	1	2022	14866	2	12	20221121940	AR12320 406	1	3	24/01/2022 19:06	25/01/2022 08:10	Interna-Não programada-Meio ambiente-Descarga Atmosférica	13800	10	2454	130,5 8
607 2	1	2022	15747	1	148	20221121946	PR210757 25	1	3	24/01/2022 19:43	25/01/2022 01:24	Interna-Não programada-Meio ambiente-Descarga Atmosférica	220	1	14650	5,67
607 2	1	2022	14923	32	85	20221121949	IR122078 38	1	3	24/01/2022 19:44	26/01/2022 12:40	Interna-Não programada-Meio ambiente-Vento	34500	2	32642	81,89
607 2	1	2022	15730	2	415	20221121954	RV122608 42	1	3	24/01/2022 16:58	25/01/2022 01:15	Interna-Não programada-Meio ambiente-Vento	13800	4	1277	33,10
607 2	1	2022	14978	31	216	20221121965	10019576 500	1	3	24/01/2022 19:47	24/01/2022 22:41	Interna-Não programada-Meio ambiente-Vento	220	1	8646	2,89
607 2	1	2022	14893	2	243	20221121966	DJ113369 85	1	3	24/01/2022 19:47	25/01/2022 09:47	Interna-Não programada-Meio ambiente-Vento	220	59	5120	825,9 2
607 2	1	2022	14964	3	156	20221121968	QI211258 20	1	3	24/01/2022 19:47	25/01/2022 00:04	Interna-Não programada-Meio ambiente-Vento	220	1	27204	4,27
607 2	1	2022	14946	1	312	20221121977	AN21062 637	1	3	24/01/2022 19:49	25/01/2022 00:50	Interna-Não programada-Meio ambiente-Vento	220	2	10667	10,01
607 2	1	2022	15748	3	188	20221121979	OZ11375 950	1	3	24/01/2022 19:49	24/01/2022 23:19	Interna-Não programada-Meio ambiente-Vento	220	21	11602	73,50
607 2	1	2022	15748	3	188	20221121979	OZ11375 950	1	3	24/01/2022 23:08	25/01/2022 03:50	Interna-Não programada-Meio ambiente-Vento	220	138	11602	648,3 7
607 2	1	2022	15748	2	188	20221121979	OZ11375 950	1	3	24/01/2022 23:39	25/01/2022 04:09	Interna-Não programada-Meio ambiente-Vento	220	88	11602	396,4 2
607 2	1	2022	14918	2	262	20221121981	PS112799 42	1	3	24/01/2022 17:03	25/01/2022 02:51	Interna-Não programada-Meio ambiente-Vento	220	131	33461	1283, 55
607 2	1	2022	15749	35	173	20221121994	GG12341 672	1	3	24/01/2022 19:52	25/01/2022 17:03	Interna-Não programada-Meio ambiente-Vento	34500	2	14706	42,36
607 2	1	2022	14887	34	584	20221122000	IP122655 55	1	3	24/01/2022 19:51	24/01/2022 22:38	Interna-Não programada-Meio ambiente-Descarga Atmosférica	34500	7	3495	19,44
607 2	1	2022	15748	34	584	20221122000	IP122655 55	1	3	24/01/2022 19:51	24/01/2022 22:38	Interna-Não programada-Meio ambiente-Descarga Atmosférica	34500	2	11602	5,55
607 2	1	2022	14939	1	352	20221122004	MU12192 418	1	3	24/01/2022 18:10	26/01/2022 01:10	Interna-Não programada-Meio ambiente-Descarga Atmosférica	13800	2	13703	61,98
607 2	1	2022	14984	2	176	20221122012	TR213262 48	1	3	24/01/2022 19:54	24/01/2022 23:32	Interna-Não programada-Meio ambiente-Vento	220	2	42291	7,25
607 2	1	2022	14956	4	581	20221122018	MY21209 750	1	3	24/01/2022 19:56	25/01/2022 09:56	Interna-Não programada-Meio ambiente-Descarga Atmosférica	220	1	32280	14,00
607 2	1	2022	14951	31	137	20221122019	PB211377 64	1	3	24/01/2022 19:56	24/01/2022 22:27	Interna-Não programada-Meio ambiente-Vento	220	2	15008	5,03
607 2	1	2022	14980	2	495	20221122039	BX122464 93	1	3	24/01/2022 19:58	25/01/2022 11:49	Interna-Não programada-Meio ambiente-Descarga Atmosférica	13800	4	13592	63,36
607 2	1	2022	14934	2	407	20221122054	JT211841 80	1	3	24/01/2022 19:59	25/01/2022 10:09	Interna-Não programada-Meio ambiente-Descarga Atmosférica	220	1	7125	14,15
607 2	1	2022	14958	2	146	20221122061	60043520	1	3	24/01/2022 20:00	24/01/2022 23:14	Interna-Não programada-Meio ambiente-Vento	220	1	11582	3,23
607 2	1	2022	14963	2	414	20221122062	PO12079 746	1	3	24/01/2022 19:52	25/01/2022 17:01	Interna-Não programada-Meio ambiente-Descarga Atmosférica	13800	2	27499	42,27

607 2	1	2022	14906	1	56	20221122071	70027213	1	3	24/01/2022 20:00	25/01/2022 11:39	Interna-Não programada-Meio ambiente-Vento	220	1	31456	15,65
607 2	1	2022	14864	4	344	20221122079	AP121042 71	1	3	24/01/2022 19:54	24/01/2022 20:33	Interna-Não programada-Meio ambiente-Descarga Atmosférica	13800	153	30775	98,30
607 2	1	2022	14864	4	344	20221122079	AP121042 71	1	3	24/01/2022 19:54	24/01/2022 21:39	Interna-Não programada-Meio ambiente-Descarga Atmosférica	13800	151	30775	263,1 2
607 2	1	2022	14987	3	236	20221122089	VN12162 942	1	3	24/01/2022 20:01	25/01/2022 02:32	Interna-Não programada-Meio ambiente-Vento	13800	1	17297	6,51
607 2	1	2022	14931	3	98	20221122173	IT120002 42	1	3	24/01/2022 20:06	25/01/2022 09:30	Interna-Não programada-Meio ambiente-Descarga Atmosférica	13800	1	19474	13,39
607 2	1	2022	14973	1	163	20221122232	RB122559 42	1	3	24/01/2022 20:12	24/01/2022 23:07	Interna-Não programada-Meio ambiente-Vento	13800	53	11944	154,4 8
607 2	1	2022	14908	12	58	20221122237	SW21205 540	1	3	24/01/2022 20:12	25/01/2022 11:39	Interna-Não programada-Meio ambiente-Vento	220	1	44027	15,44
607 2	1	2022	14873	2	18	20221122262	10001077 250	1	3	24/01/2022 20:17	25/01/2022 11:26	Interna-Não programada-Meio ambiente-Vento	220	1	6222	15,14
607 2	1	2022	14868	2	16	20221122272	AY121034 82	1	3	24/01/2022 19:54	25/01/2022 13:04	Interna-Não programada-Meio ambiente-Descarga Atmosférica	13800	8	2333	137,3 1
607 2	1	2022	14974	1	367	20221122295	RV120291 57	1	3	24/01/2022 20:22	25/01/2022 19:34	Interna-Não programada-Meio ambiente-Vento	13800	3	2020	69,59
607 2	1	2022	16484	2	416	20221122298	RV211110 74	1	3	24/01/2022 19:21	26/01/2022 08:26	Interna-Não programada-Meio ambiente-Vento	220	1	6552	37,08
607 2	1	2022	14881	32	30	20221122306	DV12023 480	1	3	24/01/2022 15:31	25/01/2022 09:35	Interna-Não programada-Meio ambiente-Descarga Atmosférica	34500	235	11784	4243, 77
607 2	1	2022	15746	32	563	20221122310	MH11274 950	1	3	24/01/2022 20:24	25/01/2022 11:42	Interna-Não programada-Meio ambiente-Vento	220	1	10268	15,29
607 2	1	2022	14945	1	430	20221122323	AK213074 05	1	3	24/01/2022 20:26	26/01/2022 00:56	Interna-Não programada-Meio ambiente-Descarga Atmosférica	220	1	9907	28,49
607 2	1	2022	14881	2	30	20221122350	93002989 6	1	3	24/01/2022 20:28	25/01/2022 17:19	Interna-Não programada-Meio ambiente-Vento	220	1	11784	20,86
607 2	1	2022	14949	1	136	20221122388	TA121923 42	1	3	24/01/2022 20:19	25/01/2022 11:30	Interna-Não programada-Meio ambiente-Vento	13800	10	1834	151,8 1
607 2	1	2022	15746	2	563	20221122390	NA21040 276	1	3	24/01/2022 20:30	25/01/2022 08:51	Interna-Não programada-Meio ambiente-Descarga Atmosférica	220	1	10268	12,34
607 2	1	2022	14902	2	49	20221122413	00490224	1	3	24/01/2022 20:30	24/01/2022 23:23	Interna-Não programada-Meio ambiente-Vento	13800	27	5213	77,89
607 2	1	2022	14902	2	49	20221122413	00490224	1	3	24/01/2022 20:30	25/01/2022 00:04	Interna-Não programada-Meio ambiente-Vento	13800	29	5213	103,4 3
607 2	1	2022	14902	2	49	20221122413	00490224	1	3	24/01/2022 20:30	25/01/2022 08:10	Interna-Não programada-Meio ambiente-Vento	13800	13	5213	151,7 8
607 2	1	2022	14902	2	49	20221122413	00490224	1	3	24/01/2022 20:30	25/01/2022 09:21	Interna-Não programada-Meio ambiente-Vento	13800	12	5213	154,2 6
607 2	1	2022	14925	1	88	20221122420	MD21240 095	1	3	24/01/2022 20:32	25/01/2022 12:48	Interna-Não programada-Meio ambiente-Descarga Atmosférica	220	1	18473	16,26
607 2	1	2022	16480	5	386	20221122428	VA11162 797	1	3	24/01/2022 17:37	24/01/2022 23:00	Interna-Não programada-Meio ambiente-Vento	220	59	25183	316,9 1
607 2	1	2022	14973	2	163	20221122435	RB211947 45	1	3	24/01/2022 20:33	24/01/2022 23:17	Interna-Não programada-Meio ambiente-Descarga Atmosférica	220	1	11944	2,73
607 2	1	2022	14962	32	151	20221122437	ED214463 59	1	3	24/01/2022 20:33	24/01/2022 23:00	Interna-Não programada-Meio ambiente-Vento	220	1	15036	2,45
607 2	1	2022	14924	1	302	20221122467	10009339 653	1	3	24/01/2022 20:35	25/01/2022 11:37	Interna-Não programada-Meio ambiente-Vento	220	1	9990	15,03

607 2	1	2022	14863	12	5	20221122474	20389693	1	3	24/01/2022 20:35	24/01/2022 22:51	Interna-Não programada-Meio ambiente-Vento	220	1	85787	2,25
607 2	1	2022	14924	32	88	20221122480	IB122726 18	1	3	24/01/2022 20:27	24/01/2022 22:34	Interna-Não programada-Meio ambiente-Descarga Atmosférica	34500	31	9990	65,51
607 2	1	2022	14906	2	56	20221122483	GE12273 133	1	3	24/01/2022 19:22	24/01/2022 21:50	Interna-Não programada-Meio ambiente-Vento	13800	97	31456	238,3 5
607 2	1	2022	16483	2	375	20221122488	AL120827 92	1	3	24/01/2022 20:31	24/01/2022 21:54	Interna-Não programada-Meio ambiente-Vento	13800	5	7444	6,84
607 2	1	2022	14971	7	421	20221122491	12003810 9	1	3	24/01/2022 20:37	25/01/2022 00:09	Interna-Não programada-Meio ambiente-Vento	220	1	47348	3,53
607 2	1	2022	14980	2	495	20221122500	BX122025 90	1	3	24/01/2022 20:24	25/01/2022 10:18	Interna-Não programada-Meio ambiente-Vento	13800	12	13592	166,6 6
607 2	1	2022	15739	12	62	20221122511	GN11221 767	1	3	24/01/2022 20:01	24/01/2022 23:01	Interna-Não programada-Meio ambiente-Vento	220	124	45144	371,4 8
607 2	1	2022	15749	2	340	20221122520	AJ123176 86	1	3	24/01/2022 20:40	25/01/2022 18:18	Interna-Não programada-Meio ambiente-Vento	13800	1	14706	21,63
607 2	1	2022	14881	1	30	20221122523	93002262 2	1	3	24/01/2022 20:41	25/01/2022 14:25	Interna-Não programada-Meio ambiente-Vento	220	1	11784	17,73
607 2	1	2022	15741	9	420	20221122538	10020723 901	1	3	24/01/2022 20:44	25/01/2022 03:40	Interna-Não programada-Meio ambiente-Vento	220	1	83317	6,93
607 2	1	2022	15745	7	103	20221122539	JT122343 19	1	3	24/01/2022 20:35	25/01/2022 12:29	Interna-Não programada-Meio ambiente-Descarga Atmosférica	13800	2	20459	31,79
607 2	1	2022	15747	1	148	20221122544	PR212076 88	1	3	24/01/2022 20:44	25/01/2022 07:36	Interna-Não programada-Meio ambiente-Descarga Atmosférica	220	2	14650	21,70
607 2	1	2022	14931	2	98	20221122546	IT164220 15	1	3	24/01/2022 20:13	24/01/2022 22:13	Interna-Não programada-Meio ambiente-Vento	13800	1793	19474	3596, 46
607 2	1	2022	14931	2	98	20221122546	IT164042 37	1	3	24/01/2022 22:08	24/01/2022 22:11	Interna-Não programada-Meio ambiente-Vento	13800	2581	19474	136,9 4
607 2	1	2022	14931	2	98	20221122546	IT104219 68	1	3	24/01/2022 22:08	25/01/2022 03:44	Interna-Não programada-Meio ambiente-Vento	13800	440	19474	2464, 00
607 2	1	2022	14931	2	98	20221122546	IT120653 19	1	3	24/01/2022 22:38	24/01/2022 23:11	Interna-Não programada-Meio ambiente-Vento	13800	1621	19474	908,2 1
607 2	1	2022	15742	1	99	20221122546	IT120653 19	1	3	24/01/2022 22:38	24/01/2022 23:11	Interna-Não programada-Meio ambiente-Vento	13800	192	23512	107,5 7
607 2	1	2022	14864	4	344	20221122548	AP111401 50	1	3	24/01/2022 19:54	24/01/2022 21:39	Interna-Não programada-Meio ambiente-Vento	220	53	30775	92,35
607 2	1	2022	14873	1	561	20221122554	05610214	1	3	24/01/2022 20:37	24/01/2022 20:51	Interna-Não programada-Meio ambiente-Vento	13800	76	6222	18,54
607 2	1	2022	14873	1	561	20221122554	05610214	1	3	25/01/2022 06:35	25/01/2022 11:02	Interna-Não programada-Meio ambiente-Vento	13800	45	6222	200,8 7
607 2	1	2022	14873	1	561	20221122554	05610214	1	3	25/01/2022 06:35	25/01/2022 21:35	Interna-Não programada-Meio ambiente-Vento	13800	11	6222	165,1 5
607 2	1	2022	14873	1	561	20221122554	05610214	1	3	25/01/2022 06:35	25/01/2022 22:21	Interna-Não programada-Meio ambiente-Vento	13800	3	6222	47,30
607 2	1	2022	14873	1	561	20221122554	05610214	1	3	25/01/2022 06:35	26/01/2022 12:46	Interna-Não programada-Meio ambiente-Vento	13800	4	6222	120,7 8
607 2	1	2022	14873	1	561	20221122554	05610214	1	3	25/01/2022 06:35	26/01/2022 19:02	Interna-Não programada-Meio ambiente-Vento	13800	10	6222	364,4 8
607 2	1	2022	14873	1	561	20221122554	05610214	1	3	26/01/2022 11:31	26/01/2022 12:46	Interna-Não programada-Meio ambiente-Vento	13800	40	6222	50,58
607 2	1	2022	14872	15	60	20221122557	GN11001 085	1	3	24/01/2022 20:42	25/01/2022 06:21	Interna-Não programada-Meio ambiente-Árvore ou Vegetação	220	117	40412	1127, 75

607 2	1	2022	14952	2	380	20221122566	PY120213 57	1	3	24/01/2022 20:47	25/01/2022 17:27	Interna-Não programada-Meio ambiente-Vento	13800	15	2153	309,8 5
607 2	1	2022	14952	2	380	20221122566	PY120213 57	1	3	24/01/2022 20:47	27/01/2022 14:49	Interna-Não programada-Meio ambiente-Vento	13800	2	2153	132,0 7
607 2	1	2022	14952	2	380	20221122566	PY120213 57	1	3	24/01/2022 20:47	27/01/2022 15:26	Interna-Não programada-Meio ambiente-Vento	13800	21	2153	1399, 52
607 2	1	2022	14976	2	569	20221122572	SU120906 36	1	3	24/01/2022 20:48	25/01/2022 15:44	Interna-Não programada-Meio ambiente-Descarga Atmosférica	13800	2	3302	37,85
607 2	1	2022	14898	1	50	20221122577	11200199 19	1	3	24/01/2022 20:48	24/01/2022 23:26	Interna-Não programada-Meio ambiente-Vento	220	1	12499	2,62
607 2	1	2022	16488	3	61	20221122580	GN12001 193	1	3	24/01/2022 20:17	24/01/2022 23:06	Interna-Não programada-Meio ambiente-Vento	13800	255	38836	717,4 0
607 2	1	2022	16492	7	3	20221122582	LB213493 72	1	3	24/01/2022 20:50	24/01/2022 22:41	Interna-Não programada-Meio ambiente-Vento	220	2	4647	3,68
607 2	1	2022	15751	14	59	20221122590	GN11140 446	1	3	24/01/2022 20:34	24/01/2022 23:35	Interna-Não programada-Meio ambiente-Vento	220	51	18260	153,5 5
607 2	1	2022	14963	2	414	20221122596	PO12333 244	1	3	24/01/2022 19:07	25/01/2022 11:45	Interna-Não programada-Meio ambiente-Vento	13800	6	27499	99,72
607 2	1	2022	14879	1	29	20221122601	CA120115 48	1	3	24/01/2022 15:07	24/01/2022 22:35	Interna-Não programada-Meio ambiente-Descarga Atmosférica	13800	4	28716	29,84
607 2	1	2022	14881	1	97	20221122614	DV11053 612	1	3	24/01/2022 20:50	25/01/2022 15:54	Interna-Não programada-Meio ambiente-Vento	220	162	11784	3087, 58
607 2	1	2022	14949	2	136	20221122621	25000030 06	1	3	24/01/2022 20:57	24/01/2022 22:42	Interna-Não programada-Meio ambiente-Vento	220	1	1834	1,74
607 2	1	2022	14953	1	314	20221122625	PP123125 65	1	3	24/01/2022 20:58	25/01/2022 07:32	Interna-Não programada-Meio ambiente-Descarga Atmosférica	13800	60	20349	633,7 8
607 2	1	2022	14875	1	24	20221122632	BM12334 788	1	3	24/01/2022 20:59	25/01/2022 13:30	Interna-Não programada-Meio ambiente-Descarga Atmosférica	13800	3	5337	49,51
607 2	1	2022	14908	10	58	20221122634	10144663	1	3	24/01/2022 21:00	25/01/2022 09:13	Interna-Não programada-Meio ambiente-Vento	220	1	44027	12,21
607 2	1	2022	14923	1	361	20221122639	AM10374 984	1	3	24/01/2022 20:43	24/01/2022 22:51	Interna-Não programada-Meio ambiente-Vento	13800	102	32642	217,9 1
607 2	1	2022	14923	1	361	20221122639	AM10374 984	1	3	24/01/2022 20:43	25/01/2022 11:33	Interna-Não programada-Meio ambiente-Vento	13800	169	32642	2509, 37
607 2	1	2022	14923	1	361	20221122639	AM10374 984	1	3	24/01/2022 23:09	25/01/2022 10:42	Interna-Não programada-Meio ambiente-Vento	13800	18	32642	207,8 1
607 2	1	2022	14923	1	361	20221122639	AM10374 984	1	3	24/01/2022 23:32	25/01/2022 11:10	Interna-Não programada-Meio ambiente-Vento	13800	3	32642	34,89
607 2	1	2022	14923	1	361	20221122639	AM10374 984	1	3	25/01/2022 00:22	25/01/2022 10:20	Interna-Não programada-Meio ambiente-Vento	13800	1	32642	9,97
607 2	1	2022	14923	1	361	20221122639	AM10374 984	1	3	25/01/2022 00:48	25/01/2022 01:02	Interna-Não programada-Meio ambiente-Vento	13800	71	32642	16,90
607 2	1	2022	14923	1	361	20221122639	AM10374 984	1	3	25/01/2022 00:48	25/01/2022 09:42	Interna-Não programada-Meio ambiente-Vento	13800	9	32642	80,11
607 2	1	2022	14941	1	475	20221122640	IU123648 47	1	3	24/01/2022 21:01	25/01/2022 00:02	Interna-Não programada-Meio ambiente-Vento	13800	1	7446	3,00
607 2	1	2022	14924	31	88	20221122649	GS104007 37	1	3	24/01/2022 20:45	24/01/2022 23:11	Interna-Não programada-Meio ambiente-Descarga Atmosférica	34500	29	9990	70,52
607 2	1	2022	14924	31	88	20221122649	GS104007 37	1	3	24/01/2022 20:45	25/01/2022 00:11	Interna-Não programada-Meio ambiente-Descarga Atmosférica	34500	237	9990	813,4 4
607 2	1	2022	14924	31	88	20221122649	GS104007 37	1	3	24/01/2022 20:45	25/01/2022 00:58	Interna-Não programada-Meio ambiente-Descarga Atmosférica	34500	71	9990	299,1 5

607 2	1	2022	14924	31	88	20221122649	GS104007 37	1	3	24/01/2022 20:45	25/01/2022 01:21	Interna-Não programada-Meio ambiente-Descarga Atmosférica	34500	19	9990	87,19
607 2	1	2022	14980	1	495	20221122650	LC122702 03	1	3	24/01/2022 20:30	25/01/2022 20:01	Interna-Não programada-Meio ambiente-Vento	13800	9	13592	211,6 2
607 2	1	2022	14964	31	156	20221122654	QI123700 85	1	3	24/01/2022 09:58	25/01/2022 08:25	Interna-Não programada-Meio ambiente-Descarga Atmosférica	34500	2	27204	44,88
607 2	1	2022	14964	31	156	20221122656	QI211820 25	1	3	24/01/2022 10:23	25/01/2022 08:49	Interna-Não programada-Meio ambiente-Descarga Atmosférica	220	1	27204	22,43
607 2	1	2022	14964	31	156	20221122663	QI123700 79	1	3	24/01/2022 13:33	25/01/2022 10:36	Interna-Não programada-Meio ambiente-Descarga Atmosférica	34500	1	27204	21,03
607 2	1	2022	14961	2	190	20221122666	10017821 418	1	3	24/01/2022 21:05	24/01/2022 22:18	Interna-Não programada-Meio ambiente-Vento	220	1	40307	1,21
607 2	1	2022	14875	1	24	20221122675	BM12372 352	1	3	24/01/2022 21:07	25/01/2022 00:37	Interna-Não programada-Meio ambiente-Vento	13800	5	5337	17,43
607 2	1	2022	16475	6	453	20221122676	GN12390 548	1	3	24/01/2022 20:52	24/01/2022 22:41	Interna-Não programada-Meio ambiente-Descarga Atmosférica	13800	285	48627	515,3 0
607 2	1	2022	15748	1	470	20221122683	10035399 242	1	3	24/01/2022 21:08	25/01/2022 10:05	Interna-Não programada-Meio ambiente-Descarga Atmosférica	220	1	11602	12,94
607 2	1	2022	14987	1	360	20221122685	VN12229 564	1	3	24/01/2022 21:01	25/01/2022 02:57	Interna-Não programada-Meio ambiente-Vento	13800	6	17297	35,56
607 2	1	2022	14869	1	14	20221122698	AK113764 30	1	3	24/01/2022 19:09	25/01/2022 10:33	Interna-Não programada-Meio ambiente-Árvore ou Vegetação	220	30	4629	461,9 8
607 2	1	2022	15747	5	148	20221122699	PR213287 21	1	3	24/01/2022 21:11	25/01/2022 01:24	Interna-Não programada-Meio ambiente-Descarga Atmosférica	220	1	14650	4,20
607 2	1	2022	14944	4	124	20221122703	MR12223 469	1	3	24/01/2022 19:17	24/01/2022 23:29	Interna-Não programada-Meio ambiente-Vento	13800	20	24077	84,00
607 2	1	2022	14982	1	489	20221122705	10029466 723	1	3	24/01/2022 21:13	24/01/2022 23:31	Interna-Não programada-Meio ambiente-Vento	220	1	35540	2,30
607 2	1	2022	14921	4	8	20221122708	EU18428 262TS	1	3	24/01/2022 21:13	25/01/2022 09:52	Interna-Não programada-Meio ambiente-Descarga Atmosférica	13800	29	11795	366,7 5
607 2	1	2022	15733	1	43	20221122722	IP211475 61	1	3	24/01/2022 21:15	24/01/2022 22:19	Interna-Não programada-Meio ambiente-Vento	220	1	17538	1,06
607 2	1	2022	14894	3	204	20221122730	PV111229 23	1	3	24/01/2022 21:11	24/01/2022 23:46	Interna-Não programada-Meio ambiente-Vento	220	116	18135	299,6 3
607 2	1	2022	14864	1	344	20221122740	10029222 131	1	3	24/01/2022 21:19	25/01/2022 00:14	Interna-Não programada-Meio ambiente-Vento	220	1	30775	2,91
607 2	1	2022	14875	1	24	20221122743	BM18417 148TS	1	3	24/01/2022 21:08	24/01/2022 23:43	Interna-Não programada-Meio ambiente-Vento	13800	90	5337	231,1 2
607 2	1	2022	14865	2	349	20221122747	AV12020 309	1	3	24/01/2022 19:21	25/01/2022 10:41	Interna-Não programada-Meio ambiente-Vento	13800	24	17548	367,6 9
607 2	1	2022	14940	31	109	20221122748	LZ104141 06	1	3	24/01/2022 21:11	24/01/2022 21:17	Interna-Não programada-Meio ambiente-Vento	34500	15	106190	1,55
607 2	1	2022	14940	31	109	20221122748	LZ104141 06	1	3	24/01/2022 21:19	25/01/2022 00:24	Interna-Não programada-Meio ambiente-Vento	34500	4	106190	12,31
607 2	1	2022	14940	31	109	20221122748	LZ104141 06	1	3	24/01/2022 21:19	25/01/2022 03:29	Interna-Não programada-Meio ambiente-Vento	34500	3	106190	18,50
607 2	1	2022	14940	31	109	20221122748	LZ104141 06	1	3	24/01/2022 21:19	25/01/2022 08:06	Interna-Não programada-Meio ambiente-Vento	34500	1	106190	10,77
607 2	1	2022	14940	31	109	20221122748	LZ104141 06	1	3	24/01/2022 21:19	25/01/2022 08:36	Interna-Não programada-Meio ambiente-Vento	34500	1	106190	11,28
607 2	1	2022	14940	31	109	20221122748	LZ104141 06	1	3	24/01/2022 21:19	25/01/2022 08:53	Interna-Não programada-Meio ambiente-Vento	34500	6	106190	69,41

607 2	1	2022	14940	31	109	20221122748	LZ104141 06	1	3	25/01/2022 02:07	25/01/2022 02:10	Interna-Não programada-Meio ambiente-Vento	34500	366	106190	20,94
607 2	1	2022	14940	31	109	20221122748	LZ104141 06	1	3	25/01/2022 02:07	25/01/2022 02:22	Interna-Não programada-Meio ambiente-Vento	34500	4	106190	1,00
607 2	1	2022	14940	31	109	20221122748	LZ104141 06	1	3	25/01/2022 09:04	25/01/2022 09:40	Interna-Não programada-Meio ambiente-Vento	34500	8	106190	4,80
607 2	1	2022	14940	31	109	20221122748	LZ104141 06	1	3	25/01/2022 09:04	25/01/2022 12:41	Interna-Não programada-Meio ambiente-Vento	34500	6	106190	21,74
607 2	1	2022	14984	2	176	20221122767	40058890	1	3	24/01/2022 21:26	25/01/2022 00:00	Interna-Não programada-Meio ambiente-Vento	220	1	42291	2,56
607 2	1	2022	16491	1	473	20221122772	16800052 64	1	3	24/01/2022 21:27	25/01/2022 09:43	Interna-Não programada-Meio ambiente-Vento	220	1	17439	12,26
607 2	1	2022	15751	14	59	20221122774	16137036	1	3	24/01/2022 21:27	25/01/2022 03:43	Interna-Não programada-Meio ambiente-Vento	220	1	18260	6,26
607 2	1	2022	14924	1	179	20221122777	HE123108 04	1	3	24/01/2022 19:46	25/01/2022 03:06	Interna-Não programada-Meio ambiente-Descarga Atmosférica	13800	22	9990	161,3 0
607 2	1	2022	14930	1	221	20221122780	CW12261 895	1	3	24/01/2022 21:29	25/01/2022 08:40	Interna-Não programada-Meio ambiente-Vento	13800	2	53461	22,36
607 2	1	2022	14944	1	426	20221122782	MR12372 808	1	3	24/01/2022 21:29	25/01/2022 02:42	Interna-Não programada-Meio ambiente-Descarga Atmosférica	13800	2	24077	10,41
607 2	1	2022	16493	2	573	20221122792	AA12180 462	1	3	24/01/2022 21:32	24/01/2022 23:32	Interna-Não programada-Meio ambiente-Descarga Atmosférica	13800	12	16207	23,91
607 2	1	2022	16475	5	453	20221122793	10002557 280	1	3	24/01/2022 21:32	25/01/2022 01:33	Interna-Não programada-Meio ambiente-Vento	220	1	48627	4,01
607 2	1	2022	14979	3	202	20221122800	SL120039 49	1	3	24/01/2022 20:53	25/01/2022 14:46	Interna-Não programada-Meio ambiente-Vento	13800	187	17258	3342, 00
607 2	1	2022	14918	1	189	20221122804	28800007 93	1	3	24/01/2022 21:36	25/01/2022 14:51	Interna-Não programada-Meio ambiente-Vento	220	1	33461	17,25
607 2	1	2022	14987	2	360	20221122806	VN12070 058	1	3	24/01/2022 21:09	25/01/2022 10:18	Interna-Não programada-Meio ambiente-Descarga Atmosférica	13800	149	17297	1959, 14
607 2	1	2022	14925	1	88	20221122814	GS123000 42	1	3	24/01/2022 21:10	25/01/2022 07:35	Interna-Não programada-Meio ambiente-Descarga Atmosférica	13800	15	18473	156,2 2
607 2	1	2022	14864	5	344	20221122823	10018168 378	1	3	24/01/2022 21:40	25/01/2022 01:08	Interna-Não programada-Meio ambiente-Vento	220	1	30775	3,47
607 2	1	2022	14860	2	198	20221122826	AX120808 29	1	3	24/01/2022 21:40	24/01/2022 23:48	Interna-Não programada-Meio ambiente-Vento	13800	1	27551	2,12
607 2	1	2022	14981	5	498	20221122832	19002753 8	1	3	24/01/2022 21:41	25/01/2022 11:23	Interna-Não programada-Meio ambiente-Vento	220	1	53610	13,70
607 2	1	2022	14905	31	184	20221122839	01840414	1	3	24/01/2022 21:36	25/01/2022 09:16	Interna-Não programada-Meio ambiente-Vento	34500	9	5432	105,0 9
607 2	1	2022	14905	31	184	20221122839	01840414	1	3	24/01/2022 21:36	25/01/2022 10:15	Interna-Não programada-Meio ambiente-Vento	34500	49	5432	620,3 3
607 2	1	2022	14905	31	184	20221122839	01840414	1	3	24/01/2022 21:36	25/01/2022 10:25	Interna-Não programada-Meio ambiente-Vento	34500	385	5432	4937, 84
607 2	1	2022	14905	31	184	20221122839	01840414	1	3	24/01/2022 21:36	25/01/2022 13:21	Interna-Não programada-Meio ambiente-Vento	34500	1	5432	15,76
607 2	1	2022	14905	31	184	20221122839	01840414	1	3	24/01/2022 21:36	26/01/2022 14:31	Interna-Não programada-Meio ambiente-Vento	34500	1	5432	40,92
607 2	1	2022	14906	1	56	20221122843	8235647	1	3	24/01/2022 20:41	25/01/2022 03:35	Interna-Não programada-Meio ambiente-Descarga Atmosférica	13800	172	31456	1186, 37
607 2	1	2022	14862	1	20	20221122851	AA12258 353	1	3	24/01/2022 20:57	25/01/2022 07:35	Interna-Não programada-Meio ambiente-Descarga Atmosférica	13800	28	24113	297,7 1

607 2	1	2022	14946	1	392	20221122852	BR112827 76	1	3	24/01/2022 21:38	25/01/2022 05:35	Interna-Não programada-Meio ambiente-Árvore ou Vegetação	220	156	10667	1239, 94
607 2	1	2022	15740	3	420	20221122854	15260392	1	3	24/01/2022 21:46	24/01/2022 22:30	Interna-Não programada-Meio ambiente-Vento	220	1	50391	0,72
607 2	1	2022	14906	3	56	20221122867	GE11132 568	1	3	24/01/2022 21:35	24/01/2022 23:09	Interna-Não programada-Meio ambiente-Descarga Atmosférica	220	117	31456	182,7 8
607 2	1	2022	14922	2	83	20221122868	58005309 0	1	3	24/01/2022 21:50	25/01/2022 12:11	Interna-Não programada-Meio ambiente-Vento	220	1	10627	14,33
607 2	1	2022	14911	1	71	20221122869	GS113107 63	1	3	24/01/2022 21:50	25/01/2022 17:36	Interna-Não programada-Meio ambiente-Vento	220	26	14833	513,5 1
607 2	1	2022	14892	2	37	20221122871	VJ213124 66	1	3	24/01/2022 21:51	25/01/2022 01:19	Interna-Não programada-Meio ambiente-Vento	220	1	3880	3,46
607 2	1	2022	14865	2	9	20221122877	00090226	1	3	24/01/2022 21:31	24/01/2022 21:47	Interna-Não programada-Meio ambiente-Descarga Atmosférica	13800	329	17548	92,30
607 2	1	2022	14865	2	9	20221122877	00090226	1	3	24/01/2022 21:31	25/01/2022 00:07	Interna-Não programada-Meio ambiente-Descarga Atmosférica	13800	1564	17548	4072, 05
607 2	1	2022	14933	2	102	20221122880	JA184392 97T5	1	3	24/01/2022 21:53	25/01/2022 09:15	Interna-Não programada-Meio ambiente-Vento	13800	94	19170	1067, 68
607 2	1	2022	14863	4	5	20221122886	AN21465 081	1	3	24/01/2022 21:56	25/01/2022 01:55	Interna-Não programada-Meio ambiente-Vento	220	1	85787	3,98
607 2	1	2022	14922	2	83	20221122889	IP121994 20	1	3	24/01/2022 21:56	25/01/2022 11:15	Interna-Não programada-Meio ambiente-Descarga Atmosférica	13800	2	10627	26,60
607 2	1	2022	14898	1	50	20221122893	EA110000 05	1	3	24/01/2022 21:58	25/01/2022 00:07	Interna-Não programada-Meio ambiente-Vento	220	128	12499	274,0 3
607 2	1	2022	14911	1	485	20221122900	GS211834 56	1	3	24/01/2022 22:02	25/01/2022 17:52	Interna-Não programada-Meio ambiente-Descarga Atmosférica	220	3	14833	59,50
607 2	1	2022	14969	8	160	20221122903	63058926 4	1	3	24/01/2022 22:02	25/01/2022 20:22	Interna-Não programada-Meio ambiente-Vento	220	1	40334	22,33
607 2	1	2022	14911	1	71	20221122906	GS122105 48	1	3	24/01/2022 21:45	25/01/2022 02:16	Interna-Não programada-Meio ambiente-Árvore ou Vegetação	13800	222	14833	999,0 6
607 2	1	2022	14864	6	344	20221122928	10008293 951	1	3	24/01/2022 22:07	25/01/2022 02:18	Interna-Não programada-Meio ambiente-Vento	220	1	30775	4,19
607 2	1	2022	16478	1	350	20221122936	AO32000 287	1	3	24/01/2022 22:09	24/01/2022 23:36	Interna-Não programada-Meio ambiente-Vento	13800	25	8587	35,90
607 2	1	2022	14965	4	57	20221122950	10002580 592	1	3	24/01/2022 22:14	25/01/2022 00:46	Interna-Não programada-Meio ambiente-Vento	220	1	51302	2,53
607 2	1	2022	15741	9	420	20221122952	10005853 654	1	3	24/01/2022 22:15	25/01/2022 01:34	Interna-Não programada-Meio ambiente-Vento	220	1	83317	3,30
607 2	1	2022	15741	10	420	20221122970	AP110329 18	1	3	24/01/2022 22:18	24/01/2022 23:59	Interna-Não programada-Meio ambiente-Descarga Atmosférica	220	175	83317	292,5 9
607 2	1	2022	14939	1	112	20221122975	MQ121150 566	1	3	24/01/2022 22:09	25/01/2022 08:56	Interna-Não programada-Meio ambiente-Descarga Atmosférica	13800	15	13703	161,6 6
607 2	1	2022	14940	2	241	20221122992	VA12083 678	1	3	24/01/2022 21:58	24/01/2022 23:59	Interna-Não programada-Meio ambiente-Vento	13800	475	106190	955,0 1
607 2	1	2022	16491	2	164	20221122998	SC120609 04	1	3	24/01/2022 20:53	25/01/2022 07:59	Interna-Não programada-Meio ambiente-Descarga Atmosférica	13800	22	17439	244,1 1
607 2	1	2022	14881	32	30	20221123009	CP122418 67	1	3	24/01/2022 22:32	25/01/2022 11:30	Interna-Não programada-Meio ambiente-Descarga Atmosférica	34500	22	11784	285,1 8
607 2	1	2022	14911	1	100	20221123010	AZ212073 22	1	3	24/01/2022 22:32	25/01/2022 17:01	Interna-Não programada-Meio ambiente-Descarga Atmosférica	220	1	14833	18,47
607 2	1	2022	16491	2	348	20221123017	DN18417 190TS	1	3	24/01/2022 22:34	25/01/2022 09:17	Interna-Não programada-Meio ambiente-Descarga Atmosférica	13800	135	17439	1445, 48

607 2	1	2022	14936	4	237	20221123026	AN11327 819	1	3	24/01/2022 22:32	25/01/2022 05:18	Interna-Não programada-Meio ambiente-Vento	220	113	40697	763,2 2
607 2	1	2022	14872	14	60	20221123045	14063281	1	3	24/01/2022 22:41	25/01/2022 00:28	Interna-Não programada-Meio ambiente-Vento	220	1	40412	1,77
607 2	1	2022	14879	1	210	20221123052	SO11134 070	1	3	24/01/2022 22:20	25/01/2022 09:53	Interna-Não programada-Meio ambiente-Descarga Atmosférica	220	156	28716	1800, 54
607 2	1	2022	14880	1	267	20221123054	CD12000 078	1	3	24/01/2022 22:44	25/01/2022 11:40	Interna-Não programada-Meio ambiente-Vento	13800	6	5004	77,58
607 2	1	2022	14953	1	138	20221123068	PL122333 52	1	3	24/01/2022 20:47	25/01/2022 12:14	Interna-Não programada-Meio ambiente-Vento	13800	166	20349	2563, 22
607 2	1	2022	14911	1	71	20221123070	GS110377 52	1	3	24/01/2022 21:56	25/01/2022 15:52	Interna-Não programada-Meio ambiente-Vento	220	69	14833	1236, 73
607 2	1	2022	14889	2	54	20221123080	GD21282 479	1	3	24/01/2022 22:55	25/01/2022 01:17	Interna-Não programada-Meio ambiente-Descarga Atmosférica	220	1	20635	2,36
607 2	1	2022	14905	33	56	20221123085	NP12240 132	1	3	24/01/2022 20:17	25/01/2022 11:40	Interna-Não programada-Meio ambiente-Descarga Atmosférica	34500	11	5432	169,1 3
607 2	1	2022	15746	1	563	20221123086	NA12034 763	1	3	24/01/2022 23:00	25/01/2022 09:16	Interna-Não programada-Meio ambiente-Vento	13800	6	10268	61,54
607 2	1	2022	14939	2	352	20221123100	MU12166 513	1	3	25/01/2022 08:46	25/01/2022 11:41	Interna-Não programada-Meio ambiente-Vento	13800	11	13703	32,02
607 2	1	2022	16490	2	59	20221123107	GN12287 856	1	3	24/01/2022 22:48	25/01/2022 00:30	Interna-Não programada-Meio ambiente-Vento	13800	248	21304	417,8 8
607 2	1	2022	14898	2	50	20221123115	EA213727 19	1	3	24/01/2022 23:13	25/01/2022 00:45	Interna-Não programada-Meio ambiente-Vento	220	1	12499	1,53
607 2	1	2022	16491	1	473	20221123117	BS110280 29	1	3	24/01/2022 22:08	25/01/2022 00:55	Interna-Não programada-Meio ambiente-Descarga Atmosférica	220	136	17439	376,4 6
607 2	1	2022	14985	1	180	20221123119	UR12317 135	1	3	24/01/2022 23:21	25/01/2022 01:00	Interna-Não programada-Meio ambiente-Descarga Atmosférica	13800	11	24019	18,02
607 2	1	2022	14961	32	325	20221123131	PI120660 45	1	3	24/01/2022 23:22	25/01/2022 02:06	Interna-Não programada-Meio ambiente-Descarga Atmosférica	34500	10	40307	27,32
607 2	1	2022	14973	2	163	20221123136	RB121265 65	1	3	24/01/2022 23:25	25/01/2022 07:19	Interna-Não programada-Meio ambiente-Descarga Atmosférica	13800	63	11944	496,8 2
607 2	1	2022	14913	2	73	20221123146	14006916 1	1	3	24/01/2022 23:33	25/01/2022 08:01	Interna-Não programada-Meio ambiente-Vento	220	1	15916	8,46
607 2	1	2022	14963	2	414	20221123147	PO12217 305	1	3	24/01/2022 23:34	25/01/2022 12:26	Interna-Não programada-Meio ambiente-Vento	13800	23	27499	295,6 8
607 2	1	2022	16479	3	386	20221123156	VA11192 917	1	3	24/01/2022 23:17	25/01/2022 01:01	Interna-Não programada-Meio ambiente-Vento	220	31	54235	53,65
607 2	1	2022	14890	5	34	20221123157	CT112315 74	1	3	24/01/2022 23:41	25/01/2022 00:19	Interna-Não programada-Meio ambiente-Descarga Atmosférica	220	56	46909	35,23
607 2	1	2022	14951	1	137	20221123160	PB104007 53	1	3	24/01/2022 23:42	25/01/2022 03:58	Interna-Não programada-Meio ambiente-Vento	13800	4	15008	17,06
607 2	1	2022	14951	1	137	20221123160	PB104007 53	1	3	24/01/2022 23:42	26/01/2022 14:55	Interna-Não programada-Meio ambiente-Vento	13800	10	15008	392,2 2
607 2	1	2022	14951	1	137	20221123160	PB104007 53	1	3	24/01/2022 23:42	26/01/2022 16:04	Interna-Não programada-Meio ambiente-Vento	13800	107	15008	4319, 29
607 2	1	2022	14951	1	137	20221123160	PB104007 53	1	3	24/01/2022 23:42	26/01/2022 16:14	Interna-Não programada-Meio ambiente-Vento	13800	3	15008	121,6 0
607 2	1	2022	14951	1	137	20221123160	PB104007 53	1	3	24/01/2022 23:42	26/01/2022 16:19	Interna-Não programada-Meio ambiente-Vento	13800	5	15008	203,0 8
607 2	1	2022	15748	1	470	20221123161	OZ12195 112	1	3	25/01/2022 06:19	25/01/2022 08:19	Interna-Não programada-Meio ambiente-Descarga Atmosférica	13800	81	11602	161,5 3

607 2	1	2022	14937	7	237	20221123164	AN11000 260	1	3	24/01/2022 23:48	25/01/2022 01:36	Interna-Não programada-Meio ambiente-Vento	220	121	33425	217,1 6
607 2	1	2022	14968	1	113	20221123188	CL123059 83	1	3	24/01/2022 21:26	25/01/2022 02:27	Interna-Não programada-Meio ambiente-Vento	13800	6	10325	30,08
607 2	1	2022	14906	2	56	20221123192	GE12384 153	1	3	24/01/2022 18:32	25/01/2022 09:26	Interna-Não programada-Meio ambiente-Descarga Atmosférica	13800	8	31456	119,0 9
607 2	1	2022	14924	2	302	20221123198	II1222022 6	1	3	25/01/2022 00:23	25/01/2022 10:25	Interna-Não programada-Meio ambiente-Vento	13800	7	9990	70,21
607 2	1	2022	15731	3	36	20221123200	AP210003 11	1	3	25/01/2022 00:26	25/01/2022 03:39	Interna-Não programada-Meio ambiente-Vento	220	1	4333	3,23
607 2	1	2022	15741	10	420	20221123201	AP110329 18	1	3	25/01/2022 00:10	25/01/2022 12:33	Interna-Não programada-Meio ambiente-Vento	220	176	83317	2178, 24
607 2	1	2022	14951	31	137	20221123202	PB123829 65B	1	3	25/01/2022 00:29	25/01/2022 08:06	Interna-Não programada-Meio ambiente-Vento	34500	98	15008	745,5 6
607 2	1	2022	14863	5	580	20221123205	10023773 853	1	3	25/01/2022 00:34	25/01/2022 08:44	Interna-Não programada-Meio ambiente-Vento	220	1	85787	8,16
607 2	1	2022	14940	3	241	20221123207	VA11047 004	1	3	24/01/2022 22:13	25/01/2022 02:54	Interna-Não programada-Meio ambiente-Árvore ou Vegetação	220	164	106190	765,6 5
607 2	1	2022	15749	1	249	20221123211	VD12390 494	1	3	24/01/2022 21:52	25/01/2022 09:21	Interna-Não programada-Meio ambiente-Vento	13800	22	14706	252,7 4
607 2	1	2022	15749	1	249	20221123211	VD12390 494	1	3	24/01/2022 21:52	25/01/2022 12:51	Interna-Não programada-Meio ambiente-Vento	13800	5	14706	74,90
607 2	1	2022	15749	1	249	20221123211	VD12390 494	1	3	24/01/2022 21:52	25/01/2022 14:28	Interna-Não programada-Meio ambiente-Vento	13800	58	14706	962,4 1
607 2	1	2022	15749	1	249	20221123211	VD12390 494	1	3	24/01/2022 21:52	26/01/2022 00:38	Interna-Não programada-Meio ambiente-Vento	13800	1	14706	26,77
607 2	1	2022	14987	2	201	20221123217	SV123458 53	1	3	25/01/2022 00:52	25/01/2022 04:38	Interna-Não programada-Meio ambiente-Árvore ou Vegetação	13800	5	17297	18,79
607 2	1	2022	14945	1	185	20221123218	AZ120429 14	1	3	25/01/2022 00:53	25/01/2022 11:59	Interna-Não programada-Meio ambiente-Descarga Atmosférica	13800	14	9907	155,3 0
607 2	1	2022	14912	1	395	20221123221	MR12249 786	1	3	25/01/2022 01:09	25/01/2022 10:58	Interna-Não programada-Meio ambiente-Vento	13800	28	6724	274,8 0
607 2	1	2022	14946	2	392	20221123222	BR120119 38	1	3	25/01/2022 01:18	25/01/2022 03:03	Interna-Não programada-Meio ambiente-Vento	13800	44	10667	76,35
607 2	1	2022	14907	6	58	20221123228	12638663	1	3	25/01/2022 01:46	25/01/2022 10:34	Interna-Não programada-Meio ambiente-Vento	220	1	44423	8,79
607 2	1	2022	14966	11	57	20221123230	GN11002 229	1	3	24/01/2022 21:09	25/01/2022 02:33	Interna-Não programada-Meio ambiente-Descarga Atmosférica	220	106	31332	571,0 2
607 2	1	2022	14902	1	49	20221123231	FR121053 34	1	3	25/01/2022 02:01	25/01/2022 10:51	Interna-Não programada-Meio ambiente-Descarga Atmosférica	13800	29	5213	255,8 6
607 2	1	2022	14879	2	29	20221123237	CC110954 08	1	3	24/01/2022 23:37	25/01/2022 06:43	Interna-Não programada-Meio ambiente-Descarga Atmosférica	220	116	28716	822,4 4
607 2	1	2022	14879	3	141	20221123247	SO12209 793	1	3	25/01/2022 03:04	25/01/2022 12:35	Interna-Não programada-Meio ambiente-Descarga Atmosférica	13800	3	28716	28,54
607 2	1	2022	16493	1	107	20221123250	LB184367 49TS	1	3	25/01/2022 03:21	25/01/2022 09:12	Interna-Não programada-Meio ambiente-Vento	13800	64	16207	373,6 4
607 2	1	2022	14885	7	61	20221123255	GN11001 627	1	3	25/01/2022 03:47	25/01/2022 09:04	Interna-Não programada-Meio ambiente-Árvore ou Vegetação	220	43	34403	227,1 2
607 2	1	2022	14953	1	488	20221123259	PL123764 14	1	3	25/01/2022 03:58	25/01/2022 10:31	Interna-Não programada-Meio ambiente-Vento	13800	58	20349	379,6 4
607 2	1	2022	14956	2	242	20221123267	MY12336 398RE	1	3	25/01/2022 04:12	25/01/2022 11:28	Interna-Não programada-Meio ambiente-Descarga Atmosférica	13800	27	32280	195,8 8

607 2	1	2022	14938	1	48	20221123269	FN122928 63	1	3	24/01/2022 22:48	25/01/2022 08:20	Interna-Não programada-Meio ambiente-Descarga Atmosférica	13800	18	13621	171,5 3
607 2	1	2022	14986	1	379	20221123275	UT12080 724RE	1	3	25/01/2022 04:34	25/01/2022 12:23	Interna-Não programada-Meio ambiente-Descarga Atmosférica	13800	81	2094	632,4 5
607 2	1	2022	14980	2	171	20221123279	BX123919 27	1	3	25/01/2022 04:37	25/01/2022 14:27	Interna-Não programada-Meio ambiente-Descarga Atmosférica	13800	28	13592	275,2 8
607 2	1	2022	16491	32	17	20221123283	RP104149 56	1	3	25/01/2022 04:39	25/01/2022 10:42	Interna-Não programada-Meio ambiente-Árvore ou Vegetação	34500	13	17439	78,63
607 2	1	2022	16491	32	17	20221123283	RP104149 56	1	3	25/01/2022 04:39	25/01/2022 13:07	Interna-Não programada-Meio ambiente-Árvore ou Vegetação	34500	7	17439	59,22
607 2	1	2022	16491	32	17	20221123283	RP104149 56	1	3	25/01/2022 04:39	25/01/2022 14:49	Interna-Não programada-Meio ambiente-Árvore ou Vegetação	34500	9	17439	91,44
607 2	1	2022	16491	32	17	20221123283	RP104149 56	1	3	25/01/2022 13:04	25/01/2022 13:26	Interna-Não programada-Meio ambiente-Árvore ou Vegetação	34500	13	17439	4,94
607 2	1	2022	14875	1	24	20221123284	BM12297 154	1	3	24/01/2022 19:51	25/01/2022 08:12	Interna-Não programada-Meio ambiente-Descarga Atmosférica	13800	3	5337	37,04
607 2	1	2022	14930	35	374	20221123285	FA121461 08	1	3	25/01/2022 03:00	25/01/2022 08:22	Interna-Não programada-Meio ambiente-Descarga Atmosférica	34500	32	53461	171,5 1
607 2	1	2022	14959	1	556	20221123288	05560214	1	3	25/01/2022 04:49	25/01/2022 04:53	Interna-Não programada-Meio ambiente-Vento	13800	720	5628	47,00
607 2	1	2022	14959	1	556	20221123288	05560214	1	3	25/01/2022 04:49	25/01/2022 17:17	Interna-Não programada-Meio ambiente-Vento	13800	1	5628	12,47
607 2	1	2022	14959	1	556	20221123288	05560214	1	3	25/01/2022 04:49	25/01/2022 17:33	Interna-Não programada-Meio ambiente-Vento	13800	113	5628	1438, 96
607 2	1	2022	14959	1	556	20221123288	05560214	1	3	25/01/2022 04:49	25/01/2022 18:40	Interna-Não programada-Meio ambiente-Vento	13800	1	5628	13,85
607 2	1	2022	14959	1	556	20221123288	05560214	1	3	25/01/2022 04:49	25/01/2022 18:45	Interna-Não programada-Meio ambiente-Vento	13800	1	5628	13,93
607 2	1	2022	14959	1	556	20221123288	05560214	1	3	25/01/2022 04:49	25/01/2022 18:59	Interna-Não programada-Meio ambiente-Vento	13800	1	5628	14,16
607 2	1	2022	14959	1	556	20221123288	05560214	1	3	25/01/2022 04:49	25/01/2022 19:36	Interna-Não programada-Meio ambiente-Vento	13800	2	5628	29,56
607 2	1	2022	14959	1	556	20221123288	05560214	1	3	25/01/2022 04:49	25/01/2022 20:04	Interna-Não programada-Meio ambiente-Vento	13800	1	5628	15,25
607 2	1	2022	14959	1	556	20221123288	05560214	1	3	25/01/2022 04:49	25/01/2022 20:33	Interna-Não programada-Meio ambiente-Vento	13800	1	5628	15,74
607 2	1	2022	14959	1	556	20221123288	05560214	1	3	25/01/2022 04:49	25/01/2022 20:56	Interna-Não programada-Meio ambiente-Vento	13800	4	5628	64,45
607 2	1	2022	14959	1	556	20221123288	05560214	1	3	25/01/2022 04:49	26/01/2022 18:38	Interna-Não programada-Meio ambiente-Vento	13800	20	5628	756,4 5
607 2	1	2022	14959	1	556	20221123288	05560214	1	3	25/01/2022 04:49	26/01/2022 20:20	Interna-Não programada-Meio ambiente-Vento	13800	249	5628	9838, 82
607 2	1	2022	14959	1	556	20221123288	05560214	1	3	25/01/2022 04:49	26/01/2022 21:37	Interna-Não programada-Meio ambiente-Vento	13800	99	5628	4038, 76
607 2	1	2022	14959	1	556	20221123288	05560214	1	3	25/01/2022 04:49	26/01/2022 22:19	Interna-Não programada-Meio ambiente-Vento	13800	16	5628	664,0 1
607 2	1	2022	14959	1	556	20221123288	05560214	1	3	25/01/2022 04:49	26/01/2022 23:21	Interna-Não programada-Meio ambiente-Vento	13800	5	5628	212,6 3
607 2	1	2022	14959	1	556	20221123288	05560214	1	3	25/01/2022 04:49	26/01/2022 23:44	Interna-Não programada-Meio ambiente-Vento	13800	6	5628	257,4 4
607 2	1	2022	14959	1	556	20221123288	05560214	1	3	25/01/2022 04:49	27/01/2022 00:10	Interna-Não programada-Meio ambiente-Vento	13800	3	5628	130,0 6

607 2	1	2022	15748	1	470	20221123291	LZ213355 39	1	3	25/01/2022 04:55	25/01/2022 09:06	Interna-Não programada-Meio ambiente-Descarga Atmosférica	220	1	11602	4,18
607 2	1	2022	14970	8	587	20221123296	RV213606 20	1	3	25/01/2022 05:12	26/01/2022 06:40	Interna-Não programada-Meio ambiente-Vento	220	2	30077	50,93
607 2	1	2022	16484	34	328	20221123297	RV214126 50	1	3	25/01/2022 05:12	26/01/2022 02:18	Interna-Não programada-Meio ambiente-Descarga Atmosférica	220	1	6552	21,09
607 2	1	2022	14875	1	24	20221123300	BM12243 912	1	3	25/01/2022 00:48	25/01/2022 12:42	Interna-Não programada-Meio ambiente-Vento	13800	15	5337	178,4 8
607 2	1	2022	14923	1	369	20221123302	IS210701 50	1	3	25/01/2022 05:17	25/01/2022 15:18	Interna-Não programada-Meio ambiente-Vento	220	1	32642	10,01
607 2	1	2022	16491	2	473	20221123307	BS120088 22	1	3	24/01/2022 22:54	25/01/2022 08:23	Interna-Não programada-Meio ambiente-Descarga Atmosférica	13800	31	17439	293,8 2
607 2	1	2022	14979	3	202	20221123312	SL123735 73	1	3	24/01/2022 21:19	25/01/2022 08:37	Interna-Não programada-Meio ambiente-Vento	13800	11	17258	124,2 2
607 2	1	2022	14972	1	363	20221123313	JS120001 13	1	3	25/01/2022 00:07	26/01/2022 21:02	Interna-Não programada-Meio ambiente-Vento	13800	95	2337	4267, 37
607 2	1	2022	14924	1	179	20221123318	HE123108 04	1	3	25/01/2022 04:23	25/01/2022 07:50	Interna-Não programada-Meio ambiente-Descarga Atmosférica	13800	22	9990	75,72
607 2	1	2022	16491	1	17	20221123320	CG12289 761	1	3	25/01/2022 05:17	25/01/2022 10:43	Interna-Não programada-Meio ambiente-Descarga Atmosférica	13800	18	17439	97,56
607 2	1	2022	14879	1	29	20221123324	CA120115 42	1	3	25/01/2022 01:45	25/01/2022 07:53	Interna-Não programada-Meio ambiente-Vento	13800	10	28716	61,25
607 2	1	2022	16491	1	473	20221123328	SC111023 59	1	3	24/01/2022 22:19	25/01/2022 14:09	Interna-Não programada-Meio ambiente-Vento	220	163	17439	2579, 48
607 2	1	2022	14953	2	19	20221123334	JD184514 64TS	1	3	24/01/2022 22:34	25/01/2022 08:08	Interna-Não programada-Meio ambiente-Vento	13800	77	20349	735,4 6
607 2	1	2022	15746	1	396	20221123340	NA21057 275	1	3	25/01/2022 05:43	25/01/2022 12:27	Interna-Não programada-Meio ambiente-Descarga Atmosférica	220	1	10268	6,73
607 2	1	2022	14928	1	91	20221123344	10003757 4	1	3	25/01/2022 05:46	25/01/2022 07:12	Interna-Não programada-Meio ambiente-Vento	220	1	11953	1,42
607 2	1	2022	16480	5	386	20221123349	VA11084 536	1	3	25/01/2022 05:29	25/01/2022 14:00	Interna-Não programada-Meio ambiente-Vento	220	38	25183	323,1 0
607 2	1	2022	14911	1	71	20221123353	GS112105 49	1	3	25/01/2022 05:14	25/01/2022 10:38	Interna-Não programada-Meio ambiente-Vento	220	222	14833	1197, 57
607 2	1	2022	15728	32	322	20221123357	BV210999 35	1	3	25/01/2022 05:54	25/01/2022 22:42	Interna-Não programada-Meio ambiente-Vento	220	2	2448	33,57
607 2	1	2022	14963	2	414	20221123359	PO12285 190	1	3	25/01/2022 05:56	25/01/2022 11:29	Interna-Não programada-Meio ambiente-Vento	13800	3	27499	16,62
607 2	1	2022	15733	3	43	20221123362	KR121631 17	1	3	25/01/2022 05:35	25/01/2022 07:32	Interna-Não programada-Meio ambiente-Vento	13800	7	17538	13,58
607 2	1	2022	14978	31	216	20221123363	TL122087 73	1	3	25/01/2022 05:58	25/01/2022 11:45	Interna-Não programada-Meio ambiente-Vento	34500	44	8646	254,0 9
607 2	1	2022	14923	1	361	20221123364	AM12000 005	1	3	25/01/2022 03:58	25/01/2022 13:36	Interna-Não programada-Meio ambiente-Descarga Atmosférica	13800	35	32642	336,7 8
607 2	1	2022	14921	2	8	20221123366	EU21296 108	1	3	25/01/2022 05:59	25/01/2022 10:19	Interna-Não programada-Meio ambiente-Vento	220	1	11795	4,32
607 2	1	2022	14858	5	373	20221123367	48301701 66	1	3	25/01/2022 06:00	25/01/2022 09:07	Interna-Não programada-Meio ambiente-Vento	220	1	66723	3,12
607 2	1	2022	14880	2	28	20221123371	CD21140 953	1	3	25/01/2022 06:03	25/01/2022 14:24	Interna-Não programada-Meio ambiente-Vento	220	1	5004	8,36
607 2	1	2022	14989	1	80	20221123379	IN120159 28	1	3	25/01/2022 06:05	25/01/2022 10:30	Interna-Não programada-Meio ambiente-Descarga Atmosférica	13800	4	23765	17,65

607 2	1	2022	14966	10	57	20221123380	GN12000 145	1	3	25/01/2022 06:06	25/01/2022 07:38	Interna-Não programada-Meio ambiente-Vento	13800	276	31332	421,9 0
607 2	1	2022	14880	1	267	20221123381	CD21273 964	1	3	25/01/2022 06:06	25/01/2022 15:03	Interna-Não programada-Meio ambiente-Vento	220	2	5004	17,91
607 2	1	2022	14964	3	156	20221123384	QI211258 20	1	3	25/01/2022 06:08	25/01/2022 13:54	Interna-Não programada-Meio ambiente-Descarga Atmosférica	220	1	27204	7,76
607 2	1	2022	15738	2	62	20221123385	TR120018 11	1	3	25/01/2022 06:08	25/01/2022 07:57	Interna-Não programada-Meio ambiente-Descarga Atmosférica	13800	27	38338	48,85
607 2	1	2022	14933	1	102	20221123386	JA123824 29	1	3	25/01/2022 06:08	25/01/2022 07:55	Interna-Não programada-Meio ambiente-Vento	13800	20	19170	35,46
607 2	1	2022	14941	1	92	20221123389	IU120897 33	1	3	25/01/2022 02:12	25/01/2022 10:40	Interna-Não programada-Meio ambiente-Descarga Atmosférica	13800	25	7446	211,6 0
607 2	1	2022	14976	2	569	20221123406	SU124023 38	1	3	24/01/2022 23:56	25/01/2022 14:49	Interna-Não programada-Meio ambiente-Descarga Atmosférica	13800	60	3302	892,0 8
607 2	1	2022	14944	4	124	20221123408	MR12044 443	1	3	25/01/2022 06:17	25/01/2022 10:06	Interna-Não programada-Meio ambiente-Descarga Atmosférica	13800	2	24077	7,63
607 2	1	2022	14880	31	23	20221123411	CD21190 996	1	3	25/01/2022 06:18	25/01/2022 12:22	Interna-Não programada-Meio ambiente-Vento	220	1	5004	6,06
607 2	1	2022	14912	30	73	20221123416	GT12353 722	1	3	25/01/2022 06:19	25/01/2022 09:57	Interna-Não programada-Meio ambiente-Vento	34500	1	6724	3,64
607 2	1	2022	14958	2	146	20221123420	PI211285 43	1	3	25/01/2022 06:20	25/01/2022 07:33	Interna-Não programada-Meio ambiente-Descarga Atmosférica	220	1	11582	1,22
607 2	1	2022	14944	1	426	20221123421	MR12000 183	1	3	25/01/2022 04:39	25/01/2022 07:30	Interna-Não programada-Meio ambiente-Descarga Atmosférica	13800	7	24077	19,91
607 2	1	2022	14940	3	241	20221123424	VA11345 939	1	3	25/01/2022 03:51	25/01/2022 08:21	Interna-Não programada-Meio ambiente-Vento	220	242	106190	1085, 44
607 2	1	2022	14898	2	50	20221123425	EA120401 00	1	3	25/01/2022 06:20	25/01/2022 08:42	Interna-Não programada-Meio ambiente-Descarga Atmosférica	13800	18	12499	42,36
607 2	1	2022	14894	2	40	20221123426	CB123823 30	1	3	25/01/2022 06:02	25/01/2022 08:39	Interna-Não programada-Meio ambiente-Descarga Atmosférica	13800	13	18135	33,81
607 2	1	2022	14938	2	105	20221123428	JR120874 24	1	3	25/01/2022 05:34	25/01/2022 09:19	Interna-Não programada-Meio ambiente-Descarga Atmosférica	13800	12	13621	44,99
607 2	1	2022	14972	2	363	20221123429	JS210783 22	1	3	25/01/2022 06:21	25/01/2022 10:08	Interna-Não programada-Meio ambiente-Descarga Atmosférica	220	1	2337	3,77
607 2	1	2022	15731	3	36	20221123433	AP123865 74	1	3	25/01/2022 06:04	25/01/2022 08:43	Interna-Não programada-Meio ambiente-Descarga Atmosférica	13800	38	4333	100,5 9
607 2	1	2022	16491	30	49	20221123434	AI211430 64	1	3	25/01/2022 06:23	26/01/2022 13:37	Interna-Não programada-Meio ambiente-Descarga Atmosférica	220	1	17439	31,22
607 2	1	2022	14939	2	112	20221123437	MQ12140 367	1	3	25/01/2022 06:24	25/01/2022 10:23	Interna-Não programada-Meio ambiente-Vento	13800	48	13703	191,1 2
607 2	1	2022	14984	2	176	20221123441	TR320527 84	1	3	25/01/2022 06:24	25/01/2022 08:34	Interna-Não programada-Meio ambiente-Descarga Atmosférica	13800	7	42291	15,07
607 2	1	2022	14954	34	346	20221123448	KR211335 29	1	3	25/01/2022 06:26	25/01/2022 08:55	Interna-Não programada-Meio ambiente-Vento	220	1	3379	2,47
607 2	1	2022	14951	1	7	20221123451	PB112771 57	1	3	25/01/2022 06:26	25/01/2022 09:30	Interna-Não programada-Meio ambiente-Vento	220	18	15008	54,96
607 2	1	2022	14911	1	71	20221123452	GS122038 80	1	3	24/01/2022 23:26	25/01/2022 14:48	Interna-Não programada-Meio ambiente-Vento	13800	26	14833	399,4 2
607 2	1	2022	14952	2	380	20221123455	CP122008 73	1	3	24/01/2022 18:20	25/01/2022 10:44	Interna-Não programada-Meio ambiente-Vento	13800	97	2153	1590, 56
607 2	1	2022	14941	31	329	20221123457	IU210737 49	1	3	25/01/2022 06:28	25/01/2022 13:16	Interna-Não programada-Meio ambiente-Descarga Atmosférica	220	1	7446	6,79

607 2	1	2022	14894	4	204	20221123463	PV123848 99	1	3	25/01/2022 06:29	25/01/2022 08:44	Interna-Não programada-Meio ambiente-Descarga Atmosférica	13800	15	18135	33,66
607 2	1	2022	14934	32	480	20221123469	JT122604 93	1	3	25/01/2022 06:30	26/01/2022 02:56	Interna-Não programada-Meio ambiente-Vento	34500	14	7125	285,8 8
607 2	1	2022	14881	32	30	20221123474	BH12331 383	1	3	25/01/2022 05:43	26/01/2022 22:28	Interna-Não programada-Meio ambiente-Árvore ou Vegetação	34500	10	11784	407,5 7
607 2	1	2022	14924	32	88	20221123477	IB122726 18	1	3	25/01/2022 06:32	25/01/2022 08:18	Interna-Não programada-Meio ambiente-Descarga Atmosférica	34500	30	9990	52,71
607 2	1	2022	14922	1	83	20221123482	IP122146 25	1	3	25/01/2022 06:34	25/01/2022 14:43	Interna-Não programada-Meio ambiente-Descarga Atmosférica	13800	1	10627	8,15
607 2	1	2022	14866	1	12	20221123490	AR21132 780	1	3	25/01/2022 06:36	25/01/2022 13:23	Interna-Não programada-Meio ambiente-Vento	220	3	2454	20,30
607 2	1	2022	14968	1	265	20221123492	TD212467 38	1	3	25/01/2022 06:37	25/01/2022 14:08	Interna-Não programada-Meio ambiente-Vento	220	6	10325	45,04
607 2	1	2022	14944	1	426	20221123495	MR11226 843	1	3	25/01/2022 06:38	25/01/2022 10:12	Interna-Não programada-Meio ambiente-Descarga Atmosférica	220	10	24077	35,62
607 2	1	2022	14923	32	85	20221123496	ME12132 529	1	3	24/01/2022 19:23	25/01/2022 10:38	Interna-Não programada-Meio ambiente-Vento	34500	32	32642	487,8 0
607 2	1	2022	14953	1	19	20221123502	JD122235 92	1	3	25/01/2022 06:39	25/01/2022 10:44	Interna-Não programada-Meio ambiente-Vento	13800	7	20349	28,49
607 2	1	2022	16491	1	342	20221123513	MD18461 101TS	1	3	25/01/2022 06:11	25/01/2022 11:21	Interna-Não programada-Meio ambiente-Vento	13800	121	17439	623,4 9
607 2	1	2022	15750	2	45	20221123515	CX121028 96	1	3	25/01/2022 04:52	25/01/2022 10:54	Interna-Não programada-Meio ambiente-Vento	13800	333	6363	2009, 10
607 2	1	2022	15750	2	45	20221123515	CX121028 96	1	3	25/01/2022 04:52	25/01/2022 18:46	Interna-Não programada-Meio ambiente-Vento	13800	2	6363	27,80
607 2	1	2022	16491	2	348	20221123516	AC122990 11	1	3	25/01/2022 05:26	25/01/2022 13:54	Interna-Não programada-Meio ambiente-Vento	13800	10	17439	84,62
607 2	1	2022	15734	1	186	20221123530	KR121681 38	1	3	25/01/2022 06:46	25/01/2022 10:17	Interna-Não programada-Meio ambiente-Vento	13800	2	2518	7,02
607 2	1	2022	14881	32	30	20221123533	CP123898 43	1	3	25/01/2022 06:47	27/01/2022 00:33	Interna-Não programada-Meio ambiente-Descarga Atmosférica	34500	6	11784	250,5 7
607 2	1	2022	14923	1	121	20221123537	ME18410 323TS	1	3	25/01/2022 04:08	25/01/2022 13:40	Interna-Não programada-Meio ambiente-Vento	13800	92	32642	876,3 5
607 2	1	2022	16490	2	59	20221123541	17314409	1	3	25/01/2022 06:48	25/01/2022 10:51	Interna-Não programada-Meio ambiente-Vento	220	1	21304	4,04
607 2	1	2022	16491	1	335	20221123542	CO21307 212	1	3	25/01/2022 06:48	25/01/2022 11:48	Interna-Não programada-Meio ambiente-Descarga Atmosférica	220	1	17439	4,98
607 2	1	2022	14939	2	112	20221123544	MQ12220 617	1	3	25/01/2022 06:12	25/01/2022 09:15	Interna-Não programada-Meio ambiente-Vento	13800	12	13703	36,44
607 2	1	2022	15741	17	420	20221123556	16541200	1	3	25/01/2022 06:53	25/01/2022 09:24	Interna-Não programada-Meio ambiente-Vento	220	1	83317	2,52
607 2	1	2022	14934	2	407	20221123564	SX120808 54RE	1	3	26/01/2022 18:36	26/01/2022 20:12	Interna-Não programada-Meio ambiente-Vento	13800	68	7125	109,7 4
607 2	1	2022	14934	2	407	20221123564	SX120808 54RE	1	3	26/01/2022 18:36	27/01/2022 16:58	Interna-Não programada-Meio ambiente-Vento	13800	6	7125	134,2 5
607 2	1	2022	14934	2	407	20221123564	SX120808 54RE	1	3	26/01/2022 20:17	26/01/2022 23:32	Interna-Não programada-Meio ambiente-Vento	13800	22	7125	71,56
607 2	1	2022	14934	2	407	20221123564	SX120808 54RE	1	3	26/01/2022 20:17	27/01/2022 13:45	Interna-Não programada-Meio ambiente-Vento	13800	12	7125	209,5 1
607 2	1	2022	14934	2	407	20221123564	SX120808 54RE	1	3	26/01/2022 20:17	28/01/2022 23:10	Interna-Não programada-Meio ambiente-Vento	13800	7	7125	356,1 9

607 2	1	2022	14934	2	407	20221123564	SX120808 54RE	1	3	26/01/2022 20:17	29/01/2022 00:56	Interna-Não programada-Meio ambiente-Vento	13800	2	7125	105,2 9
607 2	1	2022	14934	2	407	20221123564	SX120808 54RE	1	3	26/01/2022 20:17	29/01/2022 15:01	Interna-Não programada-Meio ambiente-Vento	13800	18	7125	1201, 29
607 2	1	2022	14933	2	102	20221123567	JA184392 97TS	1	3	25/01/2022 10:12	25/01/2022 13:48	Interna-Não programada-Meio ambiente-Descarga Atmosférica	13800	95	19170	341,1 8
607 2	1	2022	14979	3	202	20221123570	SL212377 08	1	3	25/01/2022 06:55	25/01/2022 09:57	Interna-Não programada-Meio ambiente-Vento	220	3	17258	9,05
607 2	1	2022	16491	1	300	20221123575	TV122897 24	1	3	25/01/2022 06:56	26/01/2022 03:30	Interna-Não programada-Meio ambiente-Vento	13800	2	17439	41,10
607 2	1	2022	14953	3	330	20221123576	PL110000 30	1	3	25/01/2022 06:34	25/01/2022 08:34	Interna-Não programada-Meio ambiente-Descarga Atmosférica	220	153	20349	303,9 6
607 2	1	2022	16483	1	84	20221123581	CI212316 88	1	3	25/01/2022 06:58	25/01/2022 10:27	Interna-Não programada-Meio ambiente-Descarga Atmosférica	220	1	7444	3,48
607 2	1	2022	14889	1	264	20221123582	TH210004 02	1	3	25/01/2022 06:58	25/01/2022 08:46	Interna-Não programada-Meio ambiente-Vento	220	1	20635	1,80
607 2	1	2022	14962	1	151	20221123584	MI112044 76	1	3	25/01/2022 06:59	25/01/2022 09:08	Interna-Não programada-Meio ambiente-Vento	220	15	15036	32,11
607 2	1	2022	14944	2	341	20221123585	MR21098 217	1	3	25/01/2022 06:59	25/01/2022 14:56	Interna-Não programada-Meio ambiente-Descarga Atmosférica	220	1	24077	7,94
607 2	1	2022	14869	1	494	20221123586	AK121587 46	1	3	24/01/2022 18:45	25/01/2022 16:54	Interna-Não programada-Meio ambiente-Descarga Atmosférica	13800	25	4629	553,4 8
607 2	1	2022	16482	6	577	20221123591	SH122961 70	1	3	25/01/2022 07:01	25/01/2022 13:00	Interna-Não programada-Meio ambiente-Descarga Atmosférica	13800	9	16569	53,83
607 2	1	2022	14977	2	474	20221123595	SF123198 26	1	3	25/01/2022 07:02	25/01/2022 08:57	Interna-Não programada-Meio ambiente-Descarga Atmosférica	13800	5	6299	9,57
607 2	1	2022	14944	4	124	20221123596	MR12223 469	1	3	25/01/2022 06:10	25/01/2022 09:24	Interna-Não programada-Meio ambiente-Descarga Atmosférica	13800	20	24077	64,57
607 2	1	2022	14920	2	364	20221123605	CK211485 91	1	3	25/01/2022 07:03	25/01/2022 08:27	Interna-Não programada-Meio ambiente-Descarga Atmosférica	220	1	14432	1,39
607 2	1	2022	14954	33	346	20221123607	I0600853 34	1	3	25/01/2022 07:03	25/01/2022 10:50	Interna-Não programada-Meio ambiente-Vento	220	1	3379	3,78
607 2	1	2022	14925	1	88	20221123611	IB123000 59RE	1	3	24/01/2022 22:03	25/01/2022 09:40	Interna-Não programada-Meio ambiente-Descarga Atmosférica	13800	81	18473	939,8 3
607 2	1	2022	14952	2	380	20221123614	PY120795 92	1	3	24/01/2022 21:44	26/01/2022 08:52	Interna-Não programada-Meio ambiente-Descarga Atmosférica	13800	19	2153	667,3 1
607 2	1	2022	14951	31	137	20221123615	PB123822 16	1	3	25/01/2022 07:05	26/01/2022 13:15	Interna-Não programada-Meio ambiente-Vento	34500	11	15008	331,7 3
607 2	1	2022	14911	1	71	20221123619	GS184499 05TS	1	3	25/01/2022 05:14	25/01/2022 13:10	Interna-Não programada-Meio ambiente-Vento	13800	67	14833	531,5 3
607 2	1	2022	14911	1	71	20221123619	GS184499 05TS	1	3	25/01/2022 05:14	26/01/2022 16:44	Interna-Não programada-Meio ambiente-Vento	13800	1	14833	35,49
607 2	1	2022	14865	1	9	20221123625	AC212513 92	1	3	25/01/2022 07:06	25/01/2022 10:37	Interna-Não programada-Meio ambiente-Vento	220	1	17548	3,50
607 2	1	2022	14984	2	176	20221123626	TR124681 35	1	3	25/01/2022 07:07	25/01/2022 10:08	Interna-Não programada-Meio ambiente-Descarga Atmosférica	13800	1	42291	3,02
607 2	1	2022	14879	1	29	20221123627	CA120741 03	1	3	25/01/2022 06:41	25/01/2022 10:15	Interna-Não programada-Meio ambiente-Vento	13800	13	28716	46,36
607 2	1	2022	14856	7	240	20221123631	LS203232	1	3	25/01/2022 07:07	25/01/2022 12:27	Interna-Não programada-Meio ambiente-Vento	220	1	17687	5,32
607 2	1	2022	14958	2	146	20221123633	PJ210497 10	1	3	25/01/2022 07:08	25/01/2022 08:44	Interna-Não programada-Meio ambiente-Descarga Atmosférica	220	1	11582	1,59

607 2	1	2022	14879	33	370	20221123634	IJ1233331 1	1	3	25/01/2022 07:08	25/01/2022 12:56	Interna-Não programada-Meio ambiente-Descarga Atmosférica	34500	1	28716	5,79
607 2	1	2022	14875	1	24	20221123636	BH21135 452	1	3	25/01/2022 07:08	25/01/2022 10:01	Interna-Não programada-Meio ambiente-Vento	220	1	5337	2,87
607 2	1	2022	14984	1	176	20221123642	TR320018 19	1	3	25/01/2022 07:10	25/01/2022 09:45	Interna-Não programada-Meio ambiente-Descarga Atmosférica	13800	2	42291	5,16
607 2	1	2022	14875	1	24	20221123645	BH12142 110	1	3	24/01/2022 23:54	25/01/2022 10:40	Interna-Não programada-Meio ambiente-Vento	13800	23	5337	247,3 3
607 2	1	2022	15746	1	396	20221123646	NA21121 150	1	3	25/01/2022 07:11	25/01/2022 12:57	Interna-Não programada-Meio ambiente-Descarga Atmosférica	220	1	10268	5,76
607 2	1	2022	14958	2	146	20221123649	PJ211000 59	1	3	25/01/2022 07:11	25/01/2022 09:28	Interna-Não programada-Meio ambiente-Descarga Atmosférica	220	1	11582	2,27
607 2	1	2022	14963	33	152	20221123650	TB212535 10	1	3	25/01/2022 07:11	25/01/2022 13:34	Interna-Não programada-Meio ambiente-Descarga Atmosférica	220	1	27499	6,37
607 2	1	2022	14951	1	137	20221123663	MJ12251 065	1	3	25/01/2022 06:25	25/01/2022 10:33	Interna-Não programada-Meio ambiente-Descarga Atmosférica	13800	8	15008	32,98
607 2	1	2022	14963	2	414	20221123667	PO12166 512	1	3	24/01/2022 22:55	25/01/2022 14:22	Interna-Não programada-Meio ambiente-Vento	13800	71	27499	1095, 83
607 2	1	2022	15745	7	103	20221123669	JT184344 38TS	1	3	25/01/2022 05:42	25/01/2022 23:22	Interna-Não programada-Meio ambiente-Vento	13800	1	20459	17,66
607 2	1	2022	15745	7	103	20221123669	JT184344 38TS	1	3	25/01/2022 05:42	26/01/2022 09:33	Interna-Não programada-Meio ambiente-Vento	13800	9	20459	250,6 3
607 2	1	2022	15745	7	103	20221123669	JT184344 38TS	1	3	25/01/2022 05:42	26/01/2022 19:22	Interna-Não programada-Meio ambiente-Vento	13800	8	20459	301,2 9
607 2	1	2022	15745	7	103	20221123669	JT184344 38TS	1	3	26/01/2022 20:51	26/01/2022 21:34	Interna-Não programada-Meio ambiente-Vento	13800	10	20459	7,12
607 2	1	2022	14962	32	151	20221123684	PK212499 22	1	3	25/01/2022 07:18	25/01/2022 09:05	Interna-Não programada-Meio ambiente-Descarga Atmosférica	220	2	15036	3,57
607 2	1	2022	16492	3	3	20221123687	AN21146 766	1	3	25/01/2022 07:18	25/01/2022 17:49	Interna-Não programada-Meio ambiente-Vento	220	1	4647	10,51
607 2	1	2022	16492	3	3	20221123687	AN21146 766	1	3	25/01/2022 11:56	25/01/2022 17:49	Interna-Não programada-Meio ambiente-Vento	220	4	4647	23,53
607 2	1	2022	16491	1	300	20221123689	TV120055 65	1	3	25/01/2022 07:18	25/01/2022 12:38	Interna-Não programada-Meio ambiente-Vento	13800	3	17439	15,98
607 2	1	2022	15745	7	103	20221123690	JT123972 58	1	3	25/01/2022 07:18	26/01/2022 05:15	Interna-Não programada-Meio ambiente-Vento	13800	1	20459	21,94
607 2	1	2022	14906	3	56	20221123695	GE12000 018	1	3	25/01/2022 07:18	25/01/2022 11:20	Interna-Não programada-Meio ambiente-Descarga Atmosférica	13800	2	31456	8,03
607 2	1	2022	15749	1	340	20221123700	NH12202 110RE	1	3	25/01/2022 07:19	25/01/2022 21:26	Interna-Não programada-Meio ambiente-Descarga Atmosférica	13800	42	14706	592,2 9
607 2	1	2022	16475	5	453	20221123702	12022056	1	3	25/01/2022 07:19	25/01/2022 11:36	Interna-Não programada-Meio ambiente-Vento	220	1	48627	4,27
607 2	1	2022	16484	2	416	20221123705	RV120857 63	1	3	25/01/2022 06:38	25/01/2022 13:53	Interna-Não programada-Meio ambiente-Vento	13800	6	6552	43,43
607 2	1	2022	15734	2	394	20221123715	KR113769 57	1	3	25/01/2022 07:20	25/01/2022 13:36	Interna-Não programada-Meio ambiente-Vento	220	1	2518	6,25
607 2	1	2022	14924	31	88	20221123716	MD21204 359	1	3	25/01/2022 07:20	25/01/2022 09:30	Interna-Não programada-Meio ambiente-Descarga Atmosférica	220	1	9990	2,15
607 2	1	2022	15732	1	390	20221123719	BV120063 33	1	3	25/01/2022 07:22	26/01/2022 14:07	Interna-Não programada-Meio ambiente-Vento	13800	1	15421	30,76
607 2	1	2022	14894	2	204	20221123726	JA213284 49	1	3	25/01/2022 07:22	25/01/2022 09:29	Interna-Não programada-Meio ambiente-Descarga Atmosférica	220	2	18135	4,20

607 2	1	2022	14889	2	359	20221123729	IO122347 09	1	3	25/01/2022 07:23	25/01/2022 09:47	Interna-Não programada-Meio ambiente-Vento	13800	1	20635	2,40
607 2	1	2022	14979	3	202	20221123730	SL210069 36	1	3	25/01/2022 07:23	25/01/2022 10:48	Interna-Não programada-Meio ambiente-Vento	220	1	17258	3,41
607 2	1	2022	14964	1	156	20221123731	10031881 767	1	3	25/01/2022 07:23	25/01/2022 12:09	Interna-Não programada-Meio ambiente-Vento	220	1	27204	4,76
607 2	1	2022	14889	31	54	20221123733	GD12127 592	1	3	25/01/2022 07:24	25/01/2022 09:04	Interna-Não programada-Meio ambiente-Vento	34500	1	20635	1,66
607 2	1	2022	15749	31	173	20221123739	UP21328 055	1	3	25/01/2022 07:24	25/01/2022 10:54	Interna-Não programada-Meio ambiente-Vento	220	1	14706	3,49
607 2	1	2022	14934	2	144	20221123743	DP12103 843LD	1	3	25/01/2022 06:34	26/01/2022 06:58	Interna-Não programada-Meio ambiente-Descarga Atmosférica	13800	13	7125	317,1 9
607 2	1	2022	14873	1	18	20221123745	BA12168 169	1	3	25/01/2022 06:55	25/01/2022 10:50	Interna-Não programada-Meio ambiente-Descarga Atmosférica	13800	33	6222	128,9 1
607 2	1	2022	15734	1	186	20221123747	KR122907 73	1	3	25/01/2022 06:20	25/01/2022 08:58	Interna-Não programada-Meio ambiente-Vento	13800	8	2518	21,04
607 2	1	2022	14963	2	414	20221123752	PO12027 986	1	3	24/01/2022 21:38	25/01/2022 10:53	Interna-Não programada-Meio ambiente-Vento	13800	24	27499	317,9 9
607 2	1	2022	14934	30	103	20221123753	JT211427 88	1	3	25/01/2022 07:27	26/01/2022 10:22	Interna-Não programada-Meio ambiente-Descarga Atmosférica	220	1	7125	26,91
607 2	1	2022	16487	1	63	20221123757	GN21319 482	1	3	25/01/2022 07:28	25/01/2022 11:04	Interna-Não programada-Meio ambiente-Vento	220	3	41335	10,78
607 2	1	2022	16480	5	386	20221123758	VA11162 797	1	3	24/01/2022 23:42	25/01/2022 09:24	Interna-Não programada-Meio ambiente-Vento	220	59	25183	572,2 0
607 2	1	2022	14881	1	97	20221123762	DV12138 538LD	1	3	25/01/2022 07:06	26/01/2022 00:19	Interna-Não programada-Meio ambiente-Descarga Atmosférica	13800	36	11784	619,4 3
607 2	1	2022	14938	2	105	20221123763	IU212540 84	1	3	25/01/2022 07:29	25/01/2022 19:23	Interna-Não programada-Meio ambiente-Descarga Atmosférica	220	2	13621	23,80
607 2	1	2022	14946	1	393	20221123765	AN21258 735	1	3	25/01/2022 07:29	25/01/2022 09:22	Interna-Não programada-Meio ambiente-Descarga Atmosférica	220	1	10667	1,88
607 2	1	2022	14860	2	198	20221123768	AX120618 53	1	3	25/01/2022 07:26	25/01/2022 15:07	Interna-Não programada-Meio ambiente-Vento	13800	5	27551	38,34
607 2	1	2022	14902	1	49	20221123771	FR210614 00	1	3	25/01/2022 07:30	25/01/2022 11:44	Interna-Não programada-Meio ambiente-Descarga Atmosférica	220	1	5213	4,23
607 2	1	2022	14987	2	360	20221123784	OZ12080 797	1	3	25/01/2022 07:32	25/01/2022 13:35	Interna-Não programada-Meio ambiente-Descarga Atmosférica	13800	12	17297	72,46
607 2	1	2022	15743	1	26	20221123786	BG12363 928	1	3	25/01/2022 05:59	25/01/2022 09:28	Interna-Não programada-Meio ambiente-Vento	13800	5	1529	17,41
607 2	1	2022	14922	2	83	20221123789	IP120627 46	1	3	25/01/2022 07:32	25/01/2022 13:20	Interna-Não programada-Meio ambiente-Descarga Atmosférica	13800	4	10627	23,14
607 2	1	2022	14970	8	587	20221123792	RV122602 49	1	3	25/01/2022 07:33	25/01/2022 12:07	Interna-Não programada-Meio ambiente-Vento	13800	2	30077	9,14
607 2	1	2022	14970	8	587	20221123792	RV122602 49	1	3	25/01/2022 09:21	25/01/2022 12:07	Interna-Não programada-Meio ambiente-Vento	13800	1	30077	2,78
607 2	1	2022	14890	1	506	20221123793	CT122663 11	1	3	25/01/2022 07:33	25/01/2022 08:14	Interna-Não programada-Meio ambiente-Vento	13800	4	46909	2,69
607 2	1	2022	14925	1	88	20221123797	IB210183 39	1	3	25/01/2022 07:33	25/01/2022 11:40	Interna-Não programada-Meio ambiente-Vento	220	3	18473	12,32
607 2	1	2022	14944	4	124	20221123800	MR12239 051	1	3	25/01/2022 07:34	25/01/2022 15:35	Interna-Não programada-Meio ambiente-Vento	13800	11	24077	88,15
607 2	1	2022	14961	2	190	20221123804	10010645 886	1	3	25/01/2022 07:35	25/01/2022 08:48	Interna-Não programada-Meio ambiente-Vento	220	1	40307	1,21

607 2	1	2022	14929	2	93	20221123805	IK122993 50	1	3	25/01/2022 07:35	25/01/2022 11:31	Interna-Não programada-Meio ambiente-Descarga Atmosférica	13800	14	18893	54,92
607 2	1	2022	15746	2	396	20221123809	10013355 072	1	3	25/01/2022 07:36	26/01/2022 10:54	Interna-Não programada-Meio ambiente-Vento	220	1	10268	27,30
607 2	1	2022	14963	33	152	20221123814	MX21187 944	1	3	24/01/2022 15:02	25/01/2022 20:29	Interna-Não programada-Meio ambiente-Descarga Atmosférica	220	1	27499	29,45
607 2	1	2022	14963	33	152	20221123815	10003875 642	1	3	24/01/2022 19:42	25/01/2022 23:50	Interna-Não programada-Meio ambiente-Vento	220	1	27499	28,12
607 2	1	2022	14942	6	233	20221123825	12668564	1	3	25/01/2022 07:38	25/01/2022 09:00	Interna-Não programada-Meio ambiente-Vento	220	1	52967	1,37
607 2	1	2022	14890	1	34	20221123828	CT113337 43	1	3	25/01/2022 07:38	25/01/2022 08:32	Interna-Não programada-Meio ambiente-Vento	220	7	46909	6,26
607 2	1	2022	14938	1	48	20221123830	FN211477 73	1	3	25/01/2022 07:38	25/01/2022 14:20	Interna-Não programada-Meio ambiente-Descarga Atmosférica	220	1	13621	6,68
607 2	1	2022	14868	2	16	20221123840	PH21311 384	1	3	25/01/2022 07:39	25/01/2022 17:55	Interna-Não programada-Meio ambiente-Vento	220	1	2333	10,25
607 2	1	2022	14945	2	127	20221123843	CX120636 89	1	3	25/01/2022 06:25	25/01/2022 14:19	Interna-Não programada-Meio ambiente-Descarga Atmosférica	13800	13	9907	102,5 1
607 2	1	2022	14968	1	232	20221123852	DM12345 983LD	1	3	25/01/2022 07:10	25/01/2022 17:15	Interna-Não programada-Meio ambiente-Vento	13800	32	10325	322,5 1
607 2	1	2022	14929	4	93	20221123853	MS21302 566	1	3	25/01/2022 07:41	25/01/2022 10:53	Interna-Não programada-Meio ambiente-Descarga Atmosférica	220	1	18893	3,19
607 2	1	2022	16488	3	61	20221123859	12194815	1	3	25/01/2022 07:41	26/01/2022 14:55	Interna-Não programada-Meio ambiente-Vento	220	1	38836	31,22
607 2	1	2022	14870	3	60	20221123861	AP110000 75	1	3	25/01/2022 06:04	25/01/2022 09:07	Interna-Não programada-Meio ambiente-Vento	220	49	38258	149,1 0
607 2	1	2022	14989	3	80	20221123865	IN320662 88	1	3	25/01/2022 07:42	25/01/2022 12:18	Interna-Não programada-Meio ambiente-Descarga Atmosférica	13800	8	23765	36,71
607 2	1	2022	14904	34	283	20221123869	PS213884 11	1	3	25/01/2022 07:43	26/01/2022 03:11	Interna-Não programada-Meio ambiente-Vento	220	1	11610	19,47
607 2	1	2022	14989	1	80	20221123873	IN110000 18	1	3	25/01/2022 07:05	25/01/2022 17:32	Interna-Não programada-Meio ambiente-Vento	220	112	23765	1168, 63
607 2	1	2022	14927	30	992	20221123875	IJ2120069 4	1	3	25/01/2022 07:43	25/01/2022 12:01	Interna-Não programada-Meio ambiente-Descarga Atmosférica	220	1	3044	4,29
607 2	1	2022	15747	5	148	20221123881	OZ12036 095	1	3	25/01/2022 07:44	25/01/2022 10:36	Interna-Não programada-Meio ambiente-Vento	13800	6	14650	17,15
607 2	1	2022	14942	6	233	20221123882	GN12049 866	1	3	25/01/2022 07:44	25/01/2022 11:12	Interna-Não programada-Meio ambiente-Vento	13800	428	52967	1477, 67
607 2	1	2022	14953	1	314	20221123883	PP213083 92	1	3	25/01/2022 07:44	25/01/2022 11:18	Interna-Não programada-Meio ambiente-Descarga Atmosférica	220	4	20349	14,20
607 2	1	2022	14940	1	241	20221123889	VA11408 865	1	3	25/01/2022 07:45	25/01/2022 09:49	Interna-Não programada-Meio ambiente-Vento	220	7	106190	14,38
607 2	1	2022	14928	1	91	20221123891	IW21141 876	1	3	25/01/2022 07:45	25/01/2022 10:30	Interna-Não programada-Meio ambiente-Vento	220	1	11953	2,73
607 2	1	2022	14911	2	71	20221123900	GS112596 45	1	3	25/01/2022 07:18	25/01/2022 11:29	Interna-Não programada-Meio ambiente-Vento	220	74	14833	308,3 7
607 2	1	2022	15727	3	322	20221123903	BV164239 32	1	3	25/01/2022 12:40	25/01/2022 12:49	Interna-Não programada-Meio ambiente-Vento	13800	73	12763	11,05
607 2	1	2022	14957	2	145	20221123906	PG21111 296	1	3	25/01/2022 07:48	25/01/2022 09:18	Interna-Não programada-Meio ambiente-Descarga Atmosférica	220	1	4517	1,50
607 2	1	2022	14941	1	92	20221123909	GS123530 54	1	3	25/01/2022 07:36	26/01/2022 08:17	Interna-Não programada-Meio ambiente-Descarga Atmosférica	13800	7	7446	172,6 7

607 2	1	2022	14989	2	80	20221123915	IN211446 89	1	3	25/01/2022 07:49	25/01/2022 10:16	Interna-Não programada-Meio ambiente-Vento	220	1	23765	2,44
607 2	1	2022	14979	2	202	20221123916	50011764 0	1	3	25/01/2022 07:50	26/01/2022 13:32	Interna-Não programada-Meio ambiente-Vento	220	1	17258	29,71
607 2	1	2022	14982	3	489	20221123917	CN21354 024	1	3	25/01/2022 07:50	25/01/2022 08:55	Interna-Não programada-Meio ambiente-Vento	220	1	35540	1,08
607 2	1	2022	14941	1	92	20221123923	GS122067 51	1	3	25/01/2022 04:05	25/01/2022 12:02	Interna-Não programada-Meio ambiente-Descarga Atmosférica	13800	36	7446	285,7 6
607 2	1	2022	14979	2	202	20221123924	50005845 3	1	3	25/01/2022 07:50	26/01/2022 10:52	Interna-Não programada-Meio ambiente-Vento	220	1	17258	27,02
607 2	1	2022	16493	1	338	20221123929	TJ213278 22	1	3	25/01/2022 07:51	25/01/2022 12:03	Interna-Não programada-Meio ambiente-Vento	220	2	16207	8,38
607 2	1	2022	14945	1	185	20221123934	AZ210104 39	1	3	25/01/2022 07:52	25/01/2022 13:57	Interna-Não programada-Meio ambiente-Descarga Atmosférica	220	1	9907	6,07
607 2	1	2022	14933	1	102	20221123936	JA212980 86	1	3	25/01/2022 07:52	25/01/2022 11:23	Interna-Não programada-Meio ambiente-Vento	220	1	19170	3,50
607 2	1	2022	14941	1	92	20221123938	NB12092 962	1	3	24/01/2022 21:41	25/01/2022 18:02	Interna-Não programada-Meio ambiente-Descarga Atmosférica	13800	9	7446	183,0 2
607 2	1	2022	14879	1	317	20221123942	SO10428 150	1	3	25/01/2022 07:45	25/01/2022 07:56	Interna-Não programada-Meio ambiente-Vento	13800	7	28716	1,29
607 2	1	2022	14879	1	317	20221123942	SO10428 150	1	3	25/01/2022 07:45	25/01/2022 07:56	Interna-Não programada-Meio ambiente-Vento	13800	27	28716	5,19
607 2	1	2022	14986	1	379	20221123951	03790214	1	3	25/01/2022 07:44	25/01/2022 07:49	Interna-Não programada-Meio ambiente-Vento	13800	968	2094	76,36
607 2	1	2022	14986	1	379	20221123951	03790214	1	3	25/01/2022 07:44	25/01/2022 08:52	Interna-Não programada-Meio ambiente-Vento	13800	336	2094	381,9 2
607 2	1	2022	14986	1	379	20221123951	03790214	1	3	25/01/2022 07:44	25/01/2022 10:15	Interna-Não programada-Meio ambiente-Vento	13800	225	2094	567,1 9
607 2	1	2022	14986	1	379	20221123951	03790214	1	3	25/01/2022 07:44	25/01/2022 12:35	Interna-Não programada-Meio ambiente-Vento	13800	8	2094	38,73
607 2	1	2022	15738	1	62	20221123953	15475130	1	3	25/01/2022 07:53	25/01/2022 15:24	Interna-Não programada-Meio ambiente-Vento	220	1	38338	7,50
607 2	1	2022	14868	1	16	20221123957	DI120245 88	1	3	24/01/2022 19:24	25/01/2022 11:31	Interna-Não programada-Meio ambiente-Descarga Atmosférica	13800	8	2333	128,8 3
607 2	1	2022	14934	1	144	20221123959	JT210002 08	1	3	25/01/2022 07:54	25/01/2022 13:39	Interna-Não programada-Meio ambiente-Descarga Atmosférica	220	2	7125	11,47
607 2	1	2022	16475	2	453	20221123961	15393227	1	3	25/01/2022 07:55	25/01/2022 09:52	Interna-Não programada-Meio ambiente-Vento	220	1	48627	1,95
607 2	1	2022	16485	3	576	20221123973	PU12361 897	1	3	25/01/2022 06:48	26/01/2022 13:35	Interna-Não programada-Meio ambiente-Descarga Atmosférica	13800	5	5089	153,9 0
607 2	1	2022	14865	2	9	20221123981	AC120332 80	1	3	25/01/2022 07:56	25/01/2022 11:21	Interna-Não programada-Meio ambiente-Descarga Atmosférica	13800	4	17548	13,64
607 2	1	2022	14918	2	472	20221123984	PS121526 80	1	3	25/01/2022 07:56	25/01/2022 11:55	Interna-Não programada-Meio ambiente-Vento	13800	9	33461	35,72
607 2	1	2022	16484	32	328	20221123989	RV121917 73	1	3	25/01/2022 07:39	26/01/2022 14:42	Interna-Não programada-Meio ambiente-Vento	34500	5	6552	155,3 0
607 2	1	2022	15746	1	396	20221123991	NA21334 374	1	3	25/01/2022 07:57	25/01/2022 11:55	Interna-Não programada-Meio ambiente-Descarga Atmosférica	220	1	10268	3,95
607 2	1	2022	16493	1	107	20221123993	LB210840 65	1	3	25/01/2022 07:58	25/01/2022 11:00	Interna-Não programada-Meio ambiente-Vento	220	3	16207	9,08
607 2	1	2022	14879	1	141	20221123995	PC110000 08	1	3	25/01/2022 06:44	25/01/2022 13:00	Interna-Não programada-Meio ambiente-Vento	220	87	28716	545,6 6

607 2	1	2022	16491	1	335	20221123996	CO21005 023	1	3	25/01/2022 07:58	25/01/2022 12:25	Interna-Não programada-Meio ambiente-Descarga Atmosférica	220	1	17439	4,44
607 2	1	2022	14956	6	581	20221123998	MY11381 348	1	3	25/01/2022 04:09	25/01/2022 11:20	Interna-Não programada-Meio ambiente-Vento	220	100	32280	717,6 4
607 2	1	2022	14939	2	112	20221123999	MQ12263 046	1	3	25/01/2022 06:39	26/01/2022 11:26	Interna-Não programada-Meio ambiente-Descarga Atmosférica	13800	9	13703	259,1 1
607 2	1	2022	14910	2	55	20221124000	39007338 6	1	3	25/01/2022 07:59	25/01/2022 10:11	Interna-Não programada-Meio ambiente-Vento	220	1	18895	2,20
607 2	1	2022	16484	32	570	20221124004	MV12065 978	1	3	25/01/2022 05:53	25/01/2022 12:50	Interna-Não programada-Meio ambiente-Vento	34500	23	6552	159,5 4
607 2	1	2022	15738	5	62	20221124006	GN11193 200	1	3	25/01/2022 11:25	25/01/2022 12:34	Interna-Não programada-Meio ambiente-Vento	220	23	38338	26,18
607 2	1	2022	14934	32	480	20221124008	SX122051 92RE	1	3	24/01/2022 18:33	25/01/2022 19:44	Interna-Não programada-Meio ambiente-Descarga Atmosférica	34500	15	7125	377,5 7
607 2	1	2022	14934	32	480	20221124008	SX122051 92RE	1	3	24/01/2022 18:33	26/01/2022 10:00	Interna-Não programada-Meio ambiente-Descarga Atmosférica	34500	1	7125	39,44
607 2	1	2022	15739	11	62	20221124010	13977210	1	3	25/01/2022 08:00	25/01/2022 15:35	Interna-Não programada-Meio ambiente-Vento	220	1	45144	7,57
607 2	1	2022	14889	2	359	20221124015	CT210000 93	1	3	25/01/2022 08:01	25/01/2022 10:33	Interna-Não programada-Meio ambiente-Descarga Atmosférica	220	1	20635	2,53
607 2	1	2022	14894	33	40	20221124018	CB211719 94	1	3	25/01/2022 08:01	25/01/2022 09:54	Interna-Não programada-Meio ambiente-Descarga Atmosférica	220	2	18135	3,75
607 2	1	2022	14939	1	207	20221124024	SE123904 57	1	3	25/01/2022 06:28	25/01/2022 09:55	Interna-Não programada-Meio ambiente-Descarga Atmosférica	13800	7	13703	24,04
607 2	1	2022	14941	1	475	20221124025	IU120874 23	1	3	25/01/2022 08:02	25/01/2022 11:25	Interna-Não programada-Meio ambiente-Descarga Atmosférica	13800	4	7446	13,52
607 2	1	2022	14987	1	360	20221124028	VN12127 632	1	3	25/01/2022 08:02	25/01/2022 12:37	Interna-Não programada-Meio ambiente-Descarga Atmosférica	13800	31	17297	141,7 1
607 2	1	2022	14865	32	9	20221124031	AC122040 48	1	3	25/01/2022 08:02	25/01/2022 16:27	Interna-Não programada-Meio ambiente-Descarga Atmosférica	34500	1	17548	8,40
607 2	1	2022	14877	1	25	20221124032	BT122928 52	1	3	25/01/2022 08:02	25/01/2022 12:36	Interna-Não programada-Meio ambiente-Descarga Atmosférica	13800	1	7366	4,55
607 2	1	2022	16475	6	453	20221124035	GN16413 311	1	3	25/01/2022 12:37	25/01/2022 12:41	Interna-Não programada-Meio ambiente-Vento	13800	1522	48627	98,51
607 2	1	2022	14989	1	80	20221124036	30023282	1	3	25/01/2022 08:03	25/01/2022 13:28	Interna-Não programada-Meio ambiente-Vento	220	1	23765	5,41
607 2	1	2022	14979	3	202	20221124038	50006022 8	1	3	25/01/2022 08:03	26/01/2022 12:18	Interna-Não programada-Meio ambiente-Vento	220	1	17258	28,24
607 2	1	2022	14964	1	156	20221124043	QI110913 15	1	3	25/01/2022 07:01	25/01/2022 13:03	Interna-Não programada-Meio ambiente-Vento	220	67	27204	404,5 3
607 2	1	2022	15730	2	415	20221124046	RV184529 36TS	1	3	25/01/2022 07:22	27/01/2022 14:55	Interna-Não programada-Meio ambiente-Árvore ou Vegetação	13800	11	1277	611,1 5
607 2	1	2022	15730	2	415	20221124046	RV184529 36TS	1	3	26/01/2022 14:46	26/01/2022 21:13	Interna-Não programada-Meio ambiente-Árvore ou Vegetação	13800	4	1277	25,81
607 2	1	2022	14894	2	204	20221124051	PV112488 56	1	3	25/01/2022 08:04	25/01/2022 12:56	Interna-Não programada-Meio ambiente-Vento	220	112	18135	544,7 9
607 2	1	2022	14872	14	60	20221124059	13421220	1	3	25/01/2022 08:04	25/01/2022 10:17	Interna-Não programada-Meio ambiente-Vento	220	1	40412	2,20
607 2	1	2022	16493	1	310	20221124061	SV211273 72	1	3	25/01/2022 08:04	25/01/2022 10:23	Interna-Não programada-Meio ambiente-Descarga Atmosférica	220	1	16207	2,30
607 2	1	2022	14924	2	306	20221124062	IC120652 81	1	3	25/01/2022 08:04	25/01/2022 17:47	Interna-Não programada-Meio ambiente-Árvore ou Vegetação	13800	9	9990	87,41

607 2	1	2022	14929	1	463	20221124063	MS21185 035	1	3	25/01/2022 08:05	25/01/2022 10:34	Interna-Não programada-Meio ambiente-Descarga Atmosférica	220	2	18893	4,96
607 2	1	2022	14934	30	103	20221124064	JT211514 35	1	3	25/01/2022 08:05	25/01/2022 16:43	Interna-Não programada-Meio ambiente-Vento	220	1	7125	8,63
607 2	1	2022	14918	2	262	20221124065	PS211323 26	1	3	25/01/2022 08:05	25/01/2022 20:05	Interna-Não programada-Meio ambiente-Descarga Atmosférica	220	2	33461	23,99
607 2	1	2022	14905	33	56	20221124082	NP12298 233	1	3	24/01/2022 18:13	25/01/2022 11:05	Interna-Não programada-Meio ambiente-Descarga Atmosférica	34500	7	5432	118,0 3
607 2	1	2022	15730	33	245	20221124085	RV122714 17	1	3	24/01/2022 21:51	25/01/2022 10:54	Interna-Não programada-Meio ambiente-Vento	34500	6	1277	78,20
607 2	1	2022	16483	2	375	20221124087	AL212929 66	1	3	25/01/2022 08:08	25/01/2022 11:21	Interna-Não programada-Meio ambiente-Descarga Atmosférica	220	1	7444	3,22
607 2	1	2022	15745	7	103	20221124095	JT212343 91	1	3	25/01/2022 08:09	26/01/2022 10:40	Interna-Não programada-Meio ambiente-Vento	220	1	20459	26,51
607 2	1	2022	14908	1	585	20221124097	15916893	1	3	25/01/2022 08:09	25/01/2022 12:32	Interna-Não programada-Meio ambiente-Vento	220	1	44027	4,37
607 2	1	2022	16478	1	332	20221124099	VJ120197 10	1	3	25/01/2022 07:58	25/01/2022 10:32	Interna-Não programada-Meio ambiente-Vento	13800	19	8587	48,56
607 2	1	2022	14879	1	317	20221124102	SO10428 150	1	3	25/01/2022 08:07	25/01/2022 10:20	Interna-Não programada-Meio ambiente-Vento	13800	4	28716	8,87
607 2	1	2022	14879	1	317	20221124102	SO10428 150	1	3	25/01/2022 08:07	25/01/2022 13:41	Interna-Não programada-Meio ambiente-Vento	13800	28	28716	156,2 1
607 2	1	2022	14879	1	317	20221124102	SO10428 150	1	3	25/01/2022 08:07	25/01/2022 14:33	Interna-Não programada-Meio ambiente-Vento	13800	1	28716	6,44
607 2	1	2022	14879	1	317	20221124102	SO10428 150	1	3	25/01/2022 08:07	25/01/2022 14:55	Interna-Não programada-Meio ambiente-Vento	13800	1	28716	6,81
607 2	1	2022	14909	14	58	20221124103	10806945	1	3	25/01/2022 08:10	25/01/2022 11:50	Interna-Não programada-Meio ambiente-Vento	220	1	39002	3,66
607 2	1	2022	14946	1	393	20221124108	96000134 7	1	3	25/01/2022 08:10	25/01/2022 11:40	Interna-Não programada-Meio ambiente-Vento	220	1	10667	3,48
607 2	1	2022	14911	31	71	20221124111	GS122067 89	1	3	24/01/2022 20:25	25/01/2022 16:15	Interna-Não programada-Meio ambiente-Vento	34500	5	14833	99,09
607 2	1	2022	14863	5	580	20221124113	AN12258 851	1	3	25/01/2022 08:11	25/01/2022 09:32	Interna-Não programada-Meio ambiente-Vento	13800	24	85787	32,15
607 2	1	2022	14978	1	492	20221124118	FA124262 50	1	3	25/01/2022 08:03	25/01/2022 14:13	Interna-Não programada-Meio ambiente-Vento	13800	27	8646	166,1 2
607 2	1	2022	14912	1	104	20221124119	57002640 4	1	3	25/01/2022 08:12	25/01/2022 12:32	Interna-Não programada-Meio ambiente-Vento	220	1	6724	4,32
607 2	1	2022	14981	10	585	20221124120	SW11064 925	1	3	25/01/2022 07:39	25/01/2022 09:39	Interna-Não programada-Meio ambiente-Vento	220	157	53610	312,8 2
607 2	1	2022	14911	2	71	20221124122	90045300	1	3	25/01/2022 08:12	25/01/2022 20:19	Interna-Não programada-Meio ambiente-Vento	220	1	14833	12,10
607 2	1	2022	14877	1	25	20221124136	BT121311 10	1	3	25/01/2022 07:16	25/01/2022 10:30	Interna-Não programada-Meio ambiente-Descarga Atmosférica	13800	28	7366	90,32
607 2	1	2022	16475	2	453	20221124137	14501855	1	3	25/01/2022 08:15	25/01/2022 10:30	Interna-Não programada-Meio ambiente-Vento	220	1	48627	2,25
607 2	1	2022	14934	30	103	20221124138	JT211728 35	1	3	25/01/2022 08:15	25/01/2022 13:43	Interna-Não programada-Meio ambiente-Vento	220	1	7125	5,46
607 2	1	2022	15734	35	347	20221124139	10033954 877	1	3	25/01/2022 08:15	25/01/2022 16:04	Interna-Não programada-Meio ambiente-Vento	220	1	2518	7,82
607 2	1	2022	14956	6	581	20221124143	10033593 912	1	3	25/01/2022 08:15	26/01/2022 00:11	Interna-Não programada-Meio ambiente-Vento	220	1	32280	15,93

607 2	1	2022	16484	32	570	20221124150	RV212962 47	1	3	25/01/2022 08:16	26/01/2022 09:36	Interna-Não programada-Meio ambiente-Descarga Atmosférica	220	1	6552	25,33
607 2	1	2022	14908	10	58	20221124151	12475294	1	3	25/01/2022 08:16	25/01/2022 10:40	Interna-Não programada-Meio ambiente-Vento	220	1	44027	2,39
607 2	1	2022	16493	1	310	20221124152	SV212359 49	1	3	25/01/2022 08:16	25/01/2022 09:43	Interna-Não programada-Meio ambiente-Vento	220	2	16207	2,88
607 2	1	2022	14940	2	241	20221124156	10010012 743	1	3	25/01/2022 08:17	25/01/2022 18:20	Interna-Não programada-Meio ambiente-Vento	220	1	106190	10,04
607 2	1	2022	14973	31	163	20221124172	RB211143 21	1	3	25/01/2022 08:19	26/01/2022 00:29	Interna-Não programada-Meio ambiente-Vento	220	2	11944	32,33
607 2	1	2022	14896	2	524	20221124173	SQ21309 659	1	3	25/01/2022 08:19	26/01/2022 16:40	Interna-Não programada-Meio ambiente-Descarga Atmosférica	220	1	4289	32,35
607 2	1	2022	14889	2	359	20221124176	IO123040 14	1	3	25/01/2022 08:19	25/01/2022 12:03	Interna-Não programada-Meio ambiente-Vento	13800	9	20635	33,52
607 2	1	2022	14958	31	146	20221124177	PJ211395 06	1	3	25/01/2022 08:19	25/01/2022 09:50	Interna-Não programada-Meio ambiente-Descarga Atmosférica	220	1	11582	1,51
607 2	1	2022	14971	9	421	20221124178	12036923 0	1	3	25/01/2022 08:19	25/01/2022 12:50	Interna-Não programada-Meio ambiente-Vento	220	1	47348	4,51
607 2	1	2022	15746	1	563	20221124180	10015165 122	1	3	25/01/2022 08:19	26/01/2022 07:54	Interna-Não programada-Meio ambiente-Vento	220	1	10268	23,57
607 2	1	2022	14964	2	486	20221124181	QI120380 39	1	3	25/01/2022 08:19	25/01/2022 18:40	Interna-Não programada-Meio ambiente-Vento	13800	5	27204	51,69
607 2	1	2022	16489	4	32	20221124182	CN21292 305	1	3	25/01/2022 08:19	25/01/2022 11:58	Interna-Não programada-Meio ambiente-Vento	220	1	10404	3,64
607 2	1	2022	16479	10	386	20221124184	VA12095 633	1	3	25/01/2022 07:07	25/01/2022 11:30	Interna-Não programada-Meio ambiente-Vento	13800	146	54235	639,5 6
607 2	1	2022	16479	10	386	20221124184	VA12095 633	1	3	25/01/2022 07:07	25/01/2022 14:09	Interna-Não programada-Meio ambiente-Vento	13800	193	54235	1358, 18
607 2	1	2022	14974	31	166	20221124187	SH213222 72	1	3	25/01/2022 08:20	25/01/2022 11:51	Interna-Não programada-Meio ambiente-Descarga Atmosférica	220	1	2020	3,51
607 2	1	2022	14877	1	25	20221124189	BT122508 25	1	3	25/01/2022 07:58	25/01/2022 14:16	Interna-Não programada-Meio ambiente-Descarga Atmosférica	13800	4	7366	25,17
607 2	1	2022	15727	4	322	20221124192	BV211085 98	1	3	25/01/2022 08:20	26/01/2022 13:17	Interna-Não programada-Meio ambiente-Vento	220	1	12763	28,94
607 2	1	2022	15733	2	43	20221124194	10601029 76	1	3	25/01/2022 08:21	25/01/2022 13:15	Interna-Não programada-Meio ambiente-Vento	220	1	17538	4,90
607 2	1	2022	15732	1	418	20221124196	DE211230 49	1	3	25/01/2022 08:21	25/01/2022 15:25	Interna-Não programada-Meio ambiente-Vento	220	1	15421	7,06
607 2	1	2022	16484	32	328	20221124198	CP120762 64LD	1	3	25/01/2022 08:21	25/01/2022 16:31	Interna-Não programada-Meio ambiente-Vento	34500	56	6552	456,7 3
607 2	1	2022	14918	2	262	20221124199	10009884 481	1	3	25/01/2022 08:21	25/01/2022 19:00	Interna-Não programada-Meio ambiente-Vento	220	1	33461	10,64
607 2	1	2022	14893	31	243	20221124200	DI121640 65	1	3	25/01/2022 08:22	25/01/2022 15:23	Interna-Não programada-Meio ambiente-Descarga Atmosférica	34500	2	5120	14,03
607 2	1	2022	14865	1	349	20221124205	AV111191 049	1	3	25/01/2022 07:59	25/01/2022 11:05	Interna-Não programada-Meio ambiente-Descarga Atmosférica	220	114	17548	352,2 0
607 2	1	2022	14930	4	374	20221124217	10004353 135	1	3	25/01/2022 08:24	25/01/2022 10:15	Interna-Não programada-Meio ambiente-Vento	220	1	53461	1,85
607 2	1	2022	15746	2	396	20221124219	93200042 31	1	3	25/01/2022 08:24	26/01/2022 15:08	Interna-Não Programada-Meio ambiente-Inundação	220	1	10268	30,74
607 2	1	2022	16476	7	453	20221124224	15327176	1	3	25/01/2022 08:24	25/01/2022 12:18	Interna-Não programada-Meio ambiente-Vento	220	1	32729	3,88

607 2	1	2022	15731	3	36	20221124229	AP210003 27	1	3	25/01/2022 08:25	25/01/2022 15:10	Interna-Não programada-Meio ambiente-Descarga Atmosférica	220	2	4333	13,48
607 2	1	2022	14945	2	127	20221124231	MZ12307 456	1	3	24/01/2022 21:24	25/01/2022 18:25	Interna-Não programada-Meio ambiente-Vento	13800	11	9907	231,0 1
607 2	1	2022	14870	1	60	20221124232	12971625	1	3	25/01/2022 08:25	25/01/2022 10:06	Interna-Não programada-Meio ambiente-Vento	220	1	38258	1,67
607 2	1	2022	14906	1	56	20221124238	GE21238 159	1	3	25/01/2022 08:26	26/01/2022 08:33	Interna-Não programada-Meio ambiente-Descarga Atmosférica	220	2	31456	48,23
607 2	1	2022	14988	32	181	20221124240	VI122182 25	1	3	25/01/2022 08:26	25/01/2022 13:04	Interna-Não programada-Meio ambiente-Vento	34500	2	4283	9,26
607 2	1	2022	14890	5	34	20221124243	10018886 572	1	3	25/01/2022 08:26	25/01/2022 10:04	Interna-Não programada-Meio ambiente-Vento	220	1	46909	1,62
607 2	1	2022	14951	1	7	20221124249	PB122491 92	1	3	25/01/2022 08:27	25/01/2022 10:50	Interna-Não programada-Meio ambiente-Vento	13800	18	15008	42,77
607 2	1	2022	15740	3	420	20221124263	10012562 023	1	3	25/01/2022 08:30	25/01/2022 09:44	Interna-Não programada-Meio ambiente-Vento	220	1	50391	1,23
607 2	1	2022	14889	2	54	20221124265	GD12039 654	1	3	25/01/2022 08:30	25/01/2022 11:03	Interna-Não programada-Meio ambiente-Descarga Atmosférica	13800	8	20635	20,37
607 2	1	2022	14972	3	162	20221124266	PJ212234 07	1	3	25/01/2022 08:30	25/01/2022 11:07	Interna-Não programada-Meio ambiente-Descarga Atmosférica	220	1	2337	2,61
607 2	1	2022	14923	31	85	20221124271	IS120156 89	1	3	25/01/2022 08:32	26/01/2022 10:34	Interna-Não programada-Meio ambiente-Descarga Atmosférica	34500	1	32642	26,03
607 2	1	2022	16491	1	473	20221124281	SC122990 37	1	3	25/01/2022 08:32	25/01/2022 20:01	Interna-Não programada-Meio ambiente-Descarga Atmosférica	13800	1	17439	11,47
607 2	1	2022	14889	2	54	20221124284	GD21286 392	1	3	25/01/2022 08:33	25/01/2022 10:17	Interna-Não programada-Meio ambiente-Vento	220	1	20635	1,73
607 2	1	2022	15749	1	249	20221124298	VD12327 220	1	3	25/01/2022 08:34	26/01/2022 08:42	Interna-Não programada-Meio ambiente-Descarga Atmosférica	13800	1	14706	24,14
607 2	1	2022	14978	31	216	20221124312	TL211698 91	1	3	25/01/2022 08:36	25/01/2022 10:07	Interna-Não programada-Meio ambiente-Vento	220	2	8646	3,05
607 2	1	2022	14989	2	80	20221124314	IX310137 36	1	3	25/01/2022 08:36	25/01/2022 12:13	Interna-Não programada-Meio ambiente-Vento	220	1	23765	3,61
607 2	1	2022	14933	2	102	20221124322	JA210092 37	1	3	25/01/2022 08:37	25/01/2022 15:47	Interna-Não programada-Meio ambiente-Vento	220	1	19170	7,17
607 2	1	2022	15738	6	62	20221124324	GN11135 076	1	3	25/01/2022 08:01	25/01/2022 14:58	Interna-Não programada-Meio ambiente-Vento	220	143	38338	992,1 0
607 2	1	2022	14958	3	146	20221124326	PJ120000 62	1	3	25/01/2022 08:37	25/01/2022 11:56	Interna-Não programada-Meio ambiente-Descarga Atmosférica	13800	1	11582	3,31
607 2	1	2022	14928	32	260	20221124333	SZ212893 30	1	3	25/01/2022 08:38	25/01/2022 11:14	Interna-Não programada-Meio ambiente-Descarga Atmosférica	220	1	11953	2,59
607 2	1	2022	14962	1	41	20221124339	CZ320135 90	1	3	25/01/2022 06:46	25/01/2022 11:41	Interna-Não programada-Meio ambiente-Descarga Atmosférica	13800	24	15036	117,6 6
607 2	1	2022	14889	2	263	20221124342	OU21250 296	1	3	25/01/2022 08:39	25/01/2022 09:56	Interna-Não programada-Meio ambiente-Vento	220	1	20635	1,28
607 2	1	2022	14885	7	61	20221124346	GN11229 562	1	3	25/01/2022 08:40	25/01/2022 10:54	Interna-Não programada-Meio ambiente-Vento	220	15	34403	33,50
607 2	1	2022	14920	1	304	20221124348	SR120000 53	1	3	25/01/2022 08:40	25/01/2022 11:30	Interna-Não programada-Meio ambiente-Descarga Atmosférica	13800	2	14432	5,66
607 2	1	2022	14859	9	588	20221124350	SN104354 88	1	3	25/01/2022 11:29	25/01/2022 11:36	Interna-Não programada-Meio ambiente-Vento	13800	3373	27200	372,9 0
607 2	1	2022	15749	35	173	20221124352	GF211640 78	1	3	25/01/2022 08:40	26/01/2022 09:53	Interna-Não programada-Meio ambiente-Vento	220	2	14706	50,43

607 2	1	2022	14981	5	498	20221124361	19002136 6	1	3	25/01/2022 08:41	25/01/2022 16:20	Interna-Não programada-Meio ambiente-Vento	220	1	53610	7,66
607 2	1	2022	14951	1	137	20221124362	PB213200 73	1	3	25/01/2022 08:41	25/01/2022 10:25	Interna-Não programada-Meio ambiente-Descarga Atmosférica	220	1	15008	1,73
607 2	1	2022	14968	2	113	20221124369	RV210269 06	1	3	25/01/2022 08:42	25/01/2022 23:35	Interna-Não programada-Meio ambiente-Vento	220	1	10325	14,88
607 2	1	2022	14949	1	136	20221124376	PO21380 430	1	3	25/01/2022 08:43	25/01/2022 19:35	Interna-Não programada-Meio ambiente-Vento	220	1	1834	10,86
607 2	1	2022	14953	4	138	20221124379	PL121256 75	1	3	25/01/2022 08:43	25/01/2022 18:52	Interna-Não programada-Meio ambiente-Descarga Atmosférica	13800	1	20349	10,14
607 2	1	2022	14876	1	23	20221124380	BJ210001 09	1	3	25/01/2022 08:43	25/01/2022 15:24	Interna-Não programada-Meio ambiente-Vento	220	1	10262	6,67
607 2	1	2022	14879	1	29	20221124381	CC211216 67	1	3	25/01/2022 08:43	25/01/2022 10:42	Interna-Não programada-Meio ambiente-Descarga Atmosférica	220	1	28716	1,97
607 2	1	2022	14939	2	112	20221124384	10001347 355	1	3	25/01/2022 08:44	25/01/2022 15:09	Interna-Não programada-Meio ambiente-Vento	220	1	13703	6,42
607 2	1	2022	16491	2	335	20221124388	CO12206 022	1	3	25/01/2022 06:18	25/01/2022 20:30	Interna-Não programada-Meio ambiente-Descarga Atmosférica	13800	8	17439	113,4 8
607 2	1	2022	14939	31	112	20221124392	MQ12051 834	1	3	25/01/2022 08:45	25/01/2022 10:54	Interna-Não programada-Meio ambiente-Descarga Atmosférica	34500	14	13703	29,98
607 2	1	2022	14923	1	85	20221124393	IR120139 89	1	3	25/01/2022 07:44	25/01/2022 22:15	Interna-Não programada-Meio ambiente-Vento	13800	5	32642	72,56
607 2	1	2022	16484	32	570	20221124398	PU21309 556	1	3	25/01/2022 08:46	26/01/2022 11:00	Interna-Não programada-Meio ambiente-Vento	220	1	6552	26,24
607 2	1	2022	14864	3	344	20221124402	10028579 109	1	3	25/01/2022 08:46	25/01/2022 16:31	Interna-Não programada-Meio ambiente-Vento	220	1	30775	7,74
607 2	1	2022	14963	3	152	20221124406	84012528 8	1	3	25/01/2022 08:47	25/01/2022 18:54	Interna-Não programada-Meio ambiente-Vento	220	1	27499	10,12
607 2	1	2022	16489	4	32	20221124413	CN21435 173	1	3	25/01/2022 08:47	25/01/2022 20:26	Interna-Não programada-Meio ambiente-Descarga Atmosférica	220	1	10404	11,63
607 2	1	2022	16491	1	473	20221124420	BS110280 29	1	3	25/01/2022 07:43	25/01/2022 10:43	Interna-Não programada-Meio ambiente-Vento	220	136	17439	407,2 8
607 2	1	2022	14953	3	330	20221124425	03300234	1	3	25/01/2022 08:42	25/01/2022 08:45	Interna-Não programada-Meio ambiente-Vento	13800	1038	20349	53,05
607 2	1	2022	14953	3	330	20221124425	03300234	1	3	25/01/2022 08:42	25/01/2022 08:45	Interna-Não programada-Meio ambiente-Vento	13800	2403	20349	153,5 2
607 2	1	2022	14953	3	330	20221124425	03300234	1	3	25/01/2022 08:42	25/01/2022 09:16	Interna-Não programada-Meio ambiente-Vento	13800	176	20349	99,78
607 2	1	2022	14953	3	330	20221124425	03300234	1	3	25/01/2022 08:42	25/01/2022 18:42	Interna-Não programada-Meio ambiente-Vento	13800	44	20349	440,5 6
607 2	1	2022	14953	3	330	20221124425	03300234	1	3	25/01/2022 08:42	25/01/2022 18:58	Interna-Não programada-Meio ambiente-Vento	13800	365	20349	3752, 30
607 2	1	2022	14972	3	162	20221124427	PJ212233 93	1	3	25/01/2022 08:49	25/01/2022 17:43	Interna-Não programada-Meio ambiente-Vento	220	1	2337	8,89
607 2	1	2022	15739	7	62	20221124429	13161325	1	3	25/01/2022 08:47	25/01/2022 12:33	Interna-Não programada-Meio ambiente-Vento	220	1	45144	3,75
607 2	1	2022	14970	4	160	20221124431	RV120490 47	1	3	25/01/2022 08:36	25/01/2022 10:54	Interna-Não programada-Meio ambiente-Vento	13800	26	30077	59,58
607 2	1	2022	14940	2	38	20221124444	26800495 31	1	3	25/01/2022 08:52	25/01/2022 18:02	Interna-Não programada-Meio ambiente-Vento	220	1	106190	9,17
607 2	1	2022	14881	2	30	20221124454	CP122690 04	1	3	24/01/2022 22:37	25/01/2022 21:00	Interna-Não programada-Meio ambiente-Vento	13800	7	11784	156,6 2

607 2	1	2022	14939	31	47	20221124456	SE212885 13	1	3	25/01/2022 08:52	25/01/2022 12:41	Interna-Não programada-Meio ambiente-Descarga Atmosférica	220	1	13703	3,81
607 2	1	2022	14863	3	580	20221124461	AN11000 318	1	3	25/01/2022 08:37	25/01/2022 10:38	Interna-Não programada-Meio ambiente-Descarga Atmosférica	220	172	85787	346,3 9
607 2	1	2022	14939	1	112	20221124464	MQ12390 470	1	3	25/01/2022 08:53	25/01/2022 18:56	Interna-Não programada-Meio ambiente-Vento	13800	4	13703	40,16
607 2	1	2022	14955	1	384	20221124466	IT120001 07RE	1	3	25/01/2022 08:53	25/01/2022 17:35	Interna-Não programada-Meio ambiente-Vento	13800	21	5704	182,4 3
607 2	1	2022	14968	1	113	20221124468	10024910 536	1	3	25/01/2022 08:54	25/01/2022 21:01	Interna-Não programada-Meio ambiente-Vento	220	1	10325	12,13
607 2	1	2022	15739	7	62	20221124473	13795508	1	3	25/01/2022 08:54	25/01/2022 11:53	Interna-Não programada-Meio ambiente-Vento	220	1	45144	2,97
607 2	1	2022	15731	3	36	20221124482	HD32060 189	1	3	25/01/2022 07:06	25/01/2022 17:09	Interna-Não programada-Meio ambiente-Vento	13800	22	4333	220,9 7
607 2	1	2022	14875	1	24	20221124483	BM12333 261	1	3	25/01/2022 08:55	25/01/2022 17:09	Interna-Não programada-Meio ambiente-Descarga Atmosférica	13800	1	5337	8,22
607 2	1	2022	16484	34	328	20221124487	RV121019 58	1	3	25/01/2022 08:56	26/01/2022 11:30	Interna-Não programada-Meio ambiente-Descarga Atmosférica	34500	10	6552	265,6 0
607 2	1	2022	14985	1	180	20221124492	UR12317 136	1	3	25/01/2022 08:56	25/01/2022 13:46	Interna-Não programada-Meio ambiente-Árvore ou Vegetação	13800	1	24019	4,82
607 2	1	2022	14976	2	569	20221124496	SU112569 24	1	3	25/01/2022 08:57	27/01/2022 13:47	Interna-Não programada-Meio ambiente-Descarga Atmosférica	220	1	3302	52,83
607 2	1	2022	15746	32	563	20221124498	MH21297 093	1	3	25/01/2022 08:57	25/01/2022 19:47	Interna-Não programada-Meio ambiente-Descarga Atmosférica	220	1	10268	10,83
607 2	1	2022	14937	8	237	20221124504	20887772	1	3	25/01/2022 08:58	25/01/2022 12:32	Interna-Não programada-Meio ambiente-Vento	220	1	33425	3,56
607 2	1	2022	15748	31	148	20221124507	UT21382 031	1	3	25/01/2022 08:58	25/01/2022 13:28	Interna-Não programada-Meio ambiente-Vento	220	1	11602	4,49
607 2	1	2022	14877	2	25	20221124511	BT210097 75	1	3	25/01/2022 08:58	25/01/2022 17:08	Interna-Não programada-Meio ambiente-Descarga Atmosférica	220	1	7366	8,15
607 2	1	2022	14963	3	152	20221124514	PO12000 010	1	3	25/01/2022 07:29	25/01/2022 14:20	Interna-Não programada-Meio ambiente-Descarga Atmosférica	13800	7	27499	47,86
607 2	1	2022	16475	5	453	20221124517	GN12000 091	1	3	25/01/2022 08:59	25/01/2022 16:21	Interna-Não programada-Meio ambiente-Vento	13800	411	48627	3027, 93
607 2	1	2022	14892	30	37	20221124522	7609071	1	3	25/01/2022 09:00	25/01/2022 14:22	Interna-Não programada-Meio ambiente-Vento	34500	6	3880	32,16
607 2	1	2022	14923	2	309	20221124533	FN120606 93	1	3	25/01/2022 07:39	25/01/2022 11:04	Interna-Não programada-Meio ambiente-Descarga Atmosférica	13800	11	32642	37,44
607 2	1	2022	14989	3	80	20221124536	IN124682 79	1	3	25/01/2022 08:38	25/01/2022 12:05	Interna-Não programada-Meio ambiente-Descarga Atmosférica	13800	15	23765	51,62
607 2	1	2022	14918	32	1	20221124537	10003673 136	1	3	25/01/2022 09:02	25/01/2022 12:55	Interna-Não programada-Meio ambiente-Vento	220	1	33461	3,87
607 2	1	2022	14961	2	190	20221124539	29602303 28	1	3	25/01/2022 09:02	25/01/2022 21:49	Interna-Não programada-Meio ambiente-Vento	220	1	40307	12,77
607 2	1	2022	16478	2	332	20221124541	VJ212452 54	1	3	25/01/2022 09:03	25/01/2022 11:43	Interna-Não programada-Meio ambiente-Vento	220	2	8587	5,33
607 2	1	2022	14885	7	61	20221124551	16847167	1	3	25/01/2022 09:04	25/01/2022 14:53	Interna-Não programada-Meio ambiente-Vento	220	1	34403	5,81
607 2	1	2022	14956	1	581	20221124553	13900759 44	1	3	25/01/2022 09:04	25/01/2022 18:22	Interna-Não programada-Meio ambiente-Vento	220	1	32280	9,30
607 2	1	2022	14951	31	137	20221124563	PB213305 17	1	3	25/01/2022 09:05	25/01/2022 12:08	Interna-Não programada-Meio ambiente-Descarga Atmosférica	220	1	15008	3,04

607 2	1	2022	14939	1	112	20221124564	MQ12082 998	1	3	24/01/2022 20:27	25/01/2022 15:23	Interna-Não programada-Meio ambiente-Vento	13800	2	13703	37,85
607 2	1	2022	14923	2	361	20221124565	IR123901 49	1	3	25/01/2022 09:05	26/01/2022 00:33	Interna-Não programada-Meio ambiente-Vento	13800	9	32642	139,0 8
607 2	1	2022	14863	7	5	20221124566	20388342	1	3	25/01/2022 09:06	25/01/2022 12:15	Interna-Não programada-Meio ambiente-Vento	220	1	85787	3,15
607 2	1	2022	14984	1	176	20221124568	10032109 570	1	3	25/01/2022 09:06	25/01/2022 12:50	Interna-Não programada-Meio ambiente-Vento	220	1	42291	3,72
607 2	1	2022	16485	1	576	20221124576	PU12336 680	1	3	25/01/2022 06:24	27/01/2022 07:49	Interna-Não programada-Meio ambiente-Vento	13800	42	5089	2075, 01
607 2	1	2022	14968	1	113	20221124579	10400244 43	1	3	25/01/2022 09:08	25/01/2022 21:09	Interna-Não programada-Meio ambiente-Vento	220	1	10325	12,02
607 2	1	2022	14879	1	27	20221124581	CA210716 09	1	3	25/01/2022 09:08	26/01/2022 07:28	Interna-Não programada-Meio ambiente-Descarga Atmosférica	220	1	28716	22,32
607 2	1	2022	14973	33	133	20221124583	AZ123039 47LD	1	3	25/01/2022 09:08	26/01/2022 23:18	Interna-Não programada-Meio ambiente-Vento	34500	4	11944	152,6 1
607 2	1	2022	14944	1	426	20221124588	MR21000 149	1	3	25/01/2022 09:09	25/01/2022 15:54	Interna-Não programada-Meio ambiente-Descarga Atmosférica	220	1	24077	6,74
607 2	1	2022	14876	32	23	20221124591	BJ120629 10	1	3	25/01/2022 09:09	25/01/2022 12:29	Interna-Não programada-Meio ambiente-Vento	34500	11	10262	36,54
607 2	1	2022	16491	2	335	20221124598	CO21304 446	1	3	25/01/2022 09:10	25/01/2022 13:21	Interna-Não programada-Meio ambiente-Descarga Atmosférica	220	1	17439	4,18
607 2	1	2022	16478	1	332	20221124604	CZ214059 80	1	3	25/01/2022 08:46	25/01/2022 12:31	Interna-Não programada-Meio ambiente-Descarga Atmosférica	13800	20	8587	74,88
607 2	1	2022	14923	2	85	20221124608	73010241 5	1	3	25/01/2022 09:11	26/01/2022 13:58	Interna-Não programada-Meio ambiente-Vento	220	1	32642	28,78
607 2	1	2022	14963	3	152	20221124610	84003203 1	1	3	25/01/2022 09:11	26/01/2022 07:38	Interna-Não programada-Meio ambiente-Vento	220	1	27499	22,44
607 2	1	2022	14962	31	151	20221124611	CQ12223 443	1	3	25/01/2022 05:51	25/01/2022 12:30	Interna-Não programada-Meio ambiente-Descarga Atmosférica	34500	3	15036	19,90
607 2	1	2022	15744	2	103	20221124612	10005822 970	1	3	25/01/2022 09:12	25/01/2022 18:11	Interna-Não programada-Meio ambiente-Vento	220	1	24175	8,98
607 2	1	2022	16484	34	328	20221124622	RV120857 73	1	3	25/01/2022 09:13	26/01/2022 18:32	Interna-Não programada-Meio ambiente-Vento	34500	1	6552	33,32
607 2	1	2022	15749	1	578	20221124637	AJ212040 10	1	3	25/01/2022 09:15	25/01/2022 20:48	Interna-Não programada-Meio ambiente-Descarga Atmosférica	220	1	14706	11,54
607 2	1	2022	14869	1	14	20221124657	AK111832 67	1	3	25/01/2022 09:18	25/01/2022 16:03	Interna-Não programada-Meio ambiente-Árvore ou Vegetação	220	20	4629	134,9 4
607 2	1	2022	14941	2	475	20221124658	IU211414 22	1	3	25/01/2022 09:18	25/01/2022 18:06	Interna-Não programada-Meio ambiente-Descarga Atmosférica	220	1	7446	8,79
607 2	1	2022	14885	9	61	20221124660	14690408	1	3	25/01/2022 09:18	25/01/2022 16:06	Interna-Não programada-Meio ambiente-Vento	220	1	34403	6,79
607 2	1	2022	14970	10	587	20221124663	RV112414 11	1	3	25/01/2022 09:12	25/01/2022 16:20	Interna-Não programada-Meio ambiente-Vento	220	146	30077	1041, 75
607 2	1	2022	14871	6	60	20221124664	15426117	1	3	25/01/2022 09:18	25/01/2022 12:04	Interna-Não programada-Meio ambiente-Vento	220	1	35126	2,75
607 2	1	2022	14941	1	92	20221124667	IU211404 93	1	3	25/01/2022 09:19	25/01/2022 21:13	Interna-Não programada-Meio ambiente-Descarga Atmosférica	220	1	7446	11,90
607 2	1	2022	14864	6	36	20221124668	20036430 3	1	3	25/01/2022 09:19	25/01/2022 23:46	Interna-Não programada-Meio ambiente-Vento	220	1	30775	14,44
607 2	1	2022	14902	4	49	20221124672	10009237 605	1	3	25/01/2022 09:17	25/01/2022 19:17	Interna-Não programada-Meio ambiente-Vento	220	1	5213	9,99

607 2	1	2022	14984	5	176	20221124679	40065935	1	3	25/01/2022 09:21	25/01/2022 12:14	Interna-Não programada-Meio ambiente-Vento	220	1	42291	2,88
607 2	1	2022	14911	1	71	20221124687	GS111623 68	1	3	25/01/2022 09:22	25/01/2022 21:09	Interna-Não programada-Meio ambiente-Descarga Atmosférica	220	4	14833	47,11
607 2	1	2022	14953	2	314	20221124691	PP210539 86	1	3	25/01/2022 09:22	26/01/2022 18:43	Interna-Não programada-Meio ambiente-Descarga Atmosférica	220	1	20349	33,34
607 2	1	2022	16493	2	388	20221124694	10027678 022	1	3	25/01/2022 09:23	25/01/2022 13:21	Interna-Não programada-Meio ambiente-Vento	220	1	16207	3,97
607 2	1	2022	15740	3	420	20221124703	10010984 737	1	3	25/01/2022 09:24	25/01/2022 10:21	Interna-Não programada-Meio ambiente-Vento	220	1	50391	0,95
607 2	1	2022	14913	3	73	20221124708	GT11000 043	1	3	25/01/2022 08:52	25/01/2022 12:46	Interna-Não programada-Meio ambiente-Vento	220	93	15916	362,5 7
607 2	1	2022	14913	3	73	20221124708	GT11000 043	1	3	25/01/2022 08:52	25/01/2022 12:58	Interna-Não programada-Meio ambiente-Vento	220	1	15916	4,10
607 2	1	2022	14925	1	88	20221124716	MD21013 367	1	3	25/01/2022 09:26	25/01/2022 14:43	Interna-Não programada-Meio ambiente-Vento	220	1	18473	5,28
607 2	1	2022	14964	31	156	20221124724	QI213051 46	1	3	25/01/2022 09:26	26/01/2022 00:03	Interna-Não programada-Meio ambiente-Vento	220	1	27204	14,60
607 2	1	2022	15746	31	563	20221124739	NA21266 590	1	3	25/01/2022 09:29	26/01/2022 09:19	Interna-Não programada-Meio ambiente-Descarga Atmosférica	220	1	10268	23,83
607 2	1	2022	14911	1	71	20221124740	GS121624 82	1	3	25/01/2022 09:28	25/01/2022 20:34	Interna-Não programada-Meio ambiente-Descarga Atmosférica	13800	7	14833	77,61
607 2	1	2022	14980	32	171	20221124742	SM11276 068	1	3	25/01/2022 09:29	25/01/2022 21:09	Interna-Não programada-Meio ambiente-Descarga Atmosférica	220	1	13592	11,66
607 2	1	2022	14961	32	325	20221124748	29601822 18	1	3	25/01/2022 09:30	25/01/2022 11:42	Interna-Não programada-Meio ambiente-Vento	220	1	40307	2,19
607 2	1	2022	14912	31	104	20221124750	JV123811 88	1	3	25/01/2022 09:30	25/01/2022 17:36	Interna-Não programada-Meio ambiente-Vento	34500	4	6724	32,34
607 2	1	2022	14970	1	587	20221124756	63033988 0	1	3	25/01/2022 09:32	26/01/2022 00:50	Interna-Não programada-Meio ambiente-Vento	220	1	30077	15,30
607 2	1	2022	14988	2	181	20221124767	VI210285 89	1	3	25/01/2022 09:33	25/01/2022 20:15	Interna-Não programada-Meio ambiente-Vento	220	1	4283	10,68
607 2	1	2022	14942	11	233	20221124776	13916361	1	3	25/01/2022 09:34	25/01/2022 18:24	Interna-Não programada-Meio ambiente-Vento	220	1	52967	8,84
607 2	1	2022	16489	31	32	20221124777	BC121829 73LD	1	3	25/01/2022 14:42	25/01/2022 15:03	Interna-Não programada-Meio ambiente-Vento	34500	11	10404	3,67
607 2	1	2022	14918	32	123	20221124780	6256791	1	3	25/01/2022 09:34	25/01/2022 22:08	Interna-Não programada-Meio ambiente-Vento	34500	1	33461	12,56
607 2	1	2022	14953	3	330	20221124786	59000893 6	1	3	25/01/2022 09:35	25/01/2022 16:14	Interna-Não programada-Meio ambiente-Vento	220	1	20349	6,64
607 2	1	2022	14875	1	24	20221124794	BM21188 327	1	3	25/01/2022 09:37	25/01/2022 18:04	Interna-Não programada-Meio ambiente-Descarga Atmosférica	220	1	5337	8,45
607 2	1	2022	14918	32	1	20221124798	SA121448 05	1	3	25/01/2022 09:29	25/01/2022 11:36	Interna-Não programada-Meio ambiente-Vento	34500	55	33461	116,0 2
607 2	1	2022	14885	8	61	20221124802	10006573 388	1	3	25/01/2022 09:37	25/01/2022 17:50	Interna-Não programada-Meio ambiente-Vento	220	1	34403	8,20
607 2	1	2022	14951	31	137	20221124805	PB211631 90	1	3	25/01/2022 09:38	26/01/2022 19:18	Interna-Não programada-Meio ambiente-Vento	220	1	15008	33,66
607 2	1	2022	14951	31	137	20221124805	PB211631 90	1	3	25/01/2022 14:59	26/01/2022 19:24	Interna-Não programada-Meio ambiente-Vento	220	128	15008	3637, 62
607 2	1	2022	14951	31	137	20221124805	PB211631 90	1	3	25/01/2022 16:13	26/01/2022 16:37	Interna-Não programada-Meio ambiente-Vento	220	266	15008	6489, 73

607 2	1	2022	16481	31	137	20221124805	PB211631 90	1	3	25/01/2022 16:13	26/01/2022 16:37	Interna-Não programada-Meio ambiente-Vento	220	1	5695	24,40
607 2	1	2022	14949	1	136	20221124815	BX122660 04	1	3	25/01/2022 09:40	25/01/2022 10:53	Interna-Não programada-Meio ambiente-Descarga Atmosférica	13800	3	1834	3,62
607 2	1	2022	14879	1	29	20221124816	CC122026 29	1	3	25/01/2022 09:40	25/01/2022 12:19	Interna-Não programada-Meio ambiente-Descarga Atmosférica	13800	6	28716	15,84
607 2	1	2022	15748	3	188	20221124818	20600053 41	1	3	25/01/2022 09:41	25/01/2022 12:49	Interna-Não programada-Meio ambiente-Vento	220	1	11602	3,13
607 2	1	2022	14985	31	180	20221124820	UR12190 212	1	3	25/01/2022 09:41	25/01/2022 21:29	Interna-Não programada-Meio ambiente-Descarga Atmosférica	34500	8	24019	94,35
607 2	1	2022	16488	4	61	20221124822	GN21071 562	1	3	25/01/2022 12:33	25/01/2022 15:12	Interna-Não programada-Meio ambiente-Vento	220	1	38836	2,64
607 2	1	2022	15750	1	45	20221124828	CX123190 88	1	3	25/01/2022 09:36	25/01/2022 12:54	Interna-Não programada-Meio ambiente-Vento	13800	8	6363	26,32
607 2	1	2022	14875	1	24	20221124832	BH11334 556	1	3	25/01/2022 09:43	25/01/2022 18:33	Interna-Não programada-Meio ambiente-Descarga Atmosférica	220	1	5337	8,83
607 2	1	2022	14940	1	586	20221124833	10009429 040	1	3	25/01/2022 09:43	25/01/2022 18:49	Interna-Não programada-Meio ambiente-Vento	220	1	106190	9,10
607 2	1	2022	14938	2	105	20221124837	JR211209 75	1	3	25/01/2022 09:43	25/01/2022 15:06	Interna-Não programada-Meio ambiente-Descarga Atmosférica	220	1	13621	5,37
607 2	1	2022	16484	32	570	20221124847	MV21305 743	1	3	25/01/2022 09:45	26/01/2022 14:26	Interna-Não programada-Meio ambiente-Vento	220	1	6552	28,70
607 2	1	2022	14923	2	361	20221124852	AM21212 861	1	3	25/01/2022 09:45	26/01/2022 16:35	Interna-Não programada-Meio ambiente-Vento	220	1	32642	30,82
607 2	1	2022	14934	33	480	20221124864	JT104093 48	1	3	25/01/2022 09:42	25/01/2022 11:32	Interna-Não programada-Meio ambiente-Vento	34500	11	7125	20,14
607 2	1	2022	14934	33	480	20221124864	JT104093 48	1	3	25/01/2022 09:42	25/01/2022 13:46	Interna-Não programada-Meio ambiente-Vento	34500	6	7125	24,35
607 2	1	2022	14944	1	426	20221124874	MR21000 155	1	3	25/01/2022 09:49	25/01/2022 11:10	Interna-Não programada-Meio ambiente-Descarga Atmosférica	220	1	24077	1,34
607 2	1	2022	14964	1	156	20221124875	10006812 587	1	3	25/01/2022 09:49	25/01/2022 16:17	Interna-Não programada-Meio ambiente-Vento	220	1	27204	6,45
607 2	1	2022	16482	6	577	20221124886	40013122 5	1	3	25/01/2022 09:51	25/01/2022 13:00	Interna-Não programada-Meio ambiente-Vento	220	1	16569	3,14
607 2	1	2022	16484	34	328	20221124888	RV120985 38	1	3	25/01/2022 09:51	26/01/2022 12:24	Interna-Não programada-Meio ambiente-Descarga Atmosférica	34500	1	6552	26,54
607 2	1	2022	14930	1	374	20221124893	61001141 8	1	3	25/01/2022 09:52	25/01/2022 14:57	Interna-Não programada-Meio ambiente-Vento	220	1	53461	5,08
607 2	1	2022	14862	1	2	20221124908	AA21196 806	1	3	25/01/2022 09:53	25/01/2022 12:25	Interna-Não programada-Meio ambiente-Descarga Atmosférica	220	1	24113	2,52
607 2	1	2022	14962	2	358	20221124915	MI124025 81	1	3	25/01/2022 06:25	25/01/2022 14:46	Interna-Não programada-Meio ambiente-Descarga Atmosférica	13800	63	15036	525,59
607 2	1	2022	14940	2	38	20221124917	DH12261 759	1	3	25/01/2022 07:34	25/01/2022 11:15	Interna-Não programada-Meio ambiente-Vento	13800	274	106190	1007,63
607 2	1	2022	14934	31	480	20221124927	JT213488 74	1	3	25/01/2022 09:57	25/01/2022 12:32	Interna-Não programada-Meio ambiente-Vento	220	1	7125	2,58
607 2	1	2022	14978	31	216	20221124930	TL214049 99	1	3	25/01/2022 09:58	26/01/2022 11:18	Interna-Não programada-Meio ambiente-Descarga Atmosférica	220	1	8646	25,33
607 2	1	2022	14982	3	489	20221124933	76019597 3	1	3	25/01/2022 09:58	25/01/2022 13:39	Interna-Não programada-Meio ambiente-Vento	220	1	35540	3,68
607 2	1	2022	14865	2	9	20221124952	AC123126 00	1	3	25/01/2022 07:02	25/01/2022 11:54	Interna-Não programada-Meio ambiente-Descarga Atmosférica	13800	7	17548	34,05

607 2	1	2022	14898	1	125	20221124965	27100408 60	1	3	25/01/2022 10:02	25/01/2022 12:59	Interna-Não programada-Meio ambiente-Vento	220	1	12499	2,94
607 2	1	2022	14953	2	314	20221124973	PP122598 81	1	3	25/01/2022 10:04	26/01/2022 12:08	Interna-Não programada-Meio ambiente-Vento	13800	6	20349	156,3 9
607 2	1	2022	14973	32	163	20221124977	RB211207 59	1	3	25/01/2022 10:04	25/01/2022 16:28	Interna-Não programada-Meio ambiente-Descarga Atmosférica	220	2	11944	12,78
607 2	1	2022	14987	2	372	20221124981	SV212524 42	1	3	25/01/2022 10:05	25/01/2022 12:26	Interna-Não programada-Meio ambiente-Descarga Atmosférica	220	2	17297	4,69
607 2	1	2022	14881	32	30	20221124983	DV10414 461	1	3	25/01/2022 10:01	25/01/2022 10:05	Interna-Não programada-Meio ambiente-Árvore ou Vegetação	34500	141	11784	10,34
607 2	1	2022	14881	32	30	20221124983	DV10414 461	1	3	25/01/2022 10:01	25/01/2022 18:30	Interna-Não programada-Meio ambiente-Árvore ou Vegetação	34500	40	11784	339,5 9
607 2	1	2022	14881	32	30	20221124983	DV10414 461	1	3	25/01/2022 10:01	25/01/2022 19:25	Interna-Não programada-Meio ambiente-Árvore ou Vegetação	34500	29	11784	272,7 8
607 2	1	2022	14881	32	30	20221124983	DV10414 461	1	3	25/01/2022 10:01	25/01/2022 19:53	Interna-Não programada-Meio ambiente-Árvore ou Vegetação	34500	112	11784	1105, 56
607 2	1	2022	14940	3	459	20221124994	26801193 63	1	3	25/01/2022 10:07	25/01/2022 23:59	Interna-Não programada-Meio ambiente-Vento	220	1	106190	13,86
607 2	1	2022	14890	1	34	20221124995	19901014 01	1	3	25/01/2022 10:07	25/01/2022 12:14	Interna-Não programada-Meio ambiente-Vento	220	1	46909	2,11
607 2	1	2022	14920	1	364	20221125002	CK210157 16	1	3	25/01/2022 10:07	25/01/2022 12:05	Interna-Não programada-Meio ambiente-Vento	220	1	14432	1,95
607 2	1	2022	14925	1	88	20221125004	IB212349 09	1	3	25/01/2022 10:08	25/01/2022 13:33	Interna-Não programada-Meio ambiente-Descarga Atmosférica	220	1	18473	3,42
607 2	1	2022	14941	2	92	20221125010	14200315 00	1	3	25/01/2022 10:09	25/01/2022 17:50	Interna-Não programada-Meio ambiente-Vento	220	1	7446	7,68
607 2	1	2022	16493	1	107	20221125011	LB213433 86	1	3	25/01/2022 10:09	25/01/2022 14:11	Interna-Não programada-Meio ambiente-Descarga Atmosférica	220	1	16207	4,04
607 2	1	2022	14964	3	156	20221125012	QI320503 79	1	3	25/01/2022 08:39	25/01/2022 18:33	Interna-Não programada-Meio ambiente-Vento	13800	2	27204	19,81
607 2	1	2022	14964	3	156	20221125012	QI320503 79	1	3	25/01/2022 08:39	26/01/2022 11:19	Interna-Não programada-Meio ambiente-Vento	13800	7	27204	186,7 2
607 2	1	2022	14879	2	27	20221125016	CA120752 33	1	3	25/01/2022 10:10	25/01/2022 23:27	Interna-Não programada-Meio ambiente-Vento	13800	4	28716	53,10
607 2	1	2022	15737	4	59	20221125024	11070663	1	3	25/01/2022 10:11	25/01/2022 21:31	Interna-Não programada-Meio ambiente-Vento	220	1	19052	11,33
607 2	1	2022	14879	1	29	20221125026	CA120282 52LD	1	3	25/01/2022 08:10	25/01/2022 18:44	Interna-Não programada-Meio ambiente-Descarga Atmosférica	13800	5	28716	52,83
607 2	1	2022	14984	4	176	20221125034	TR113460 82	1	3	25/01/2022 11:54	25/01/2022 21:00	Interna-Não programada-Meio ambiente-Vento	220	38	42291	346,1 7
607 2	1	2022	14945	2	127	20221125038	NA31075 850	1	3	24/01/2022 18:13	25/01/2022 15:38	Interna-Não programada-Meio ambiente-Vento	220	1	9907	21,41
607 2	1	2022	16480	12	386	20221125039	VA11345 922	1	3	25/01/2022 10:13	25/01/2022 17:56	Interna-Não programada-Meio ambiente-Vento	220	88	25183	678,5 0
607 2	1	2022	14937	7	237	20221125043	AN11000 166	1	3	25/01/2022 09:59	25/01/2022 10:54	Interna-Não programada-Meio ambiente-Vento	220	129	33425	116,4 2
607 2	1	2022	14972	2	363	20221125045	JS121634 74	1	3	25/01/2022 10:13	25/01/2022 14:58	Interna-Não programada-Meio ambiente-Vento	13800	14	2337	66,30
607 2	1	2022	14953	31	330	20221125054	PL120989 34	1	3	25/01/2022 10:15	25/01/2022 17:10	Interna-Não programada-Meio ambiente-Vento	34500	6	20349	41,47
607 2	1	2022	14908	12	58	20221125059	GN12170 696	1	3	25/01/2022 10:10	25/01/2022 11:45	Interna-Não programada-Meio ambiente-Árvore ou Vegetação	13800	73	44027	115,8 5

607 2	1	2022	14908	12	58	20221125059	GN12170 696	1	3	25/01/2022 10:10	25/01/2022 11:46	Interna-Não programada-Meio ambiente-Árvore ou Vegetação	13800	31	44027	49,67
607 2	1	2022	15748	33	188	20221125061	OZ21409 058	1	3	25/01/2022 10:16	25/01/2022 14:45	Interna-Não programada-Meio ambiente-Vento	220	2	11602	8,94
607 2	1	2022	16491	2	348	20221125062	SL311459 84	1	3	25/01/2022 10:17	25/01/2022 14:55	Interna-Não programada-Meio ambiente-Descarga Atmosférica	220	1	17439	4,63
607 2	1	2022	14941	1	475	20221125065	IU211430 83	1	3	25/01/2022 10:17	25/01/2022 22:33	Interna-Não programada-Meio ambiente-Descarga Atmosférica	220	1	7446	12,26
607 2	1	2022	14938	33	105	20221125067	JR123962 56	1	3	25/01/2022 09:53	25/01/2022 12:31	Interna-Não programada-Meio ambiente-Descarga Atmosférica	34500	7	13621	18,33
607 2	1	2022	14978	31	216	20221125068	PI211252 99	1	3	25/01/2022 10:18	25/01/2022 18:40	Interna-Não programada-Meio ambiente-Vento	220	2	8646	16,75
607 2	1	2022	16475	7	453	20221125072	13980142	1	3	25/01/2022 10:19	25/01/2022 16:31	Interna-Não programada-Meio ambiente-Vento	220	1	48627	6,20
607 2	1	2022	14958	2	146	20221125079	10017729 198	1	3	25/01/2022 10:19	25/01/2022 13:03	Interna-Não programada-Meio ambiente-Vento	220	1	11582	2,72
607 2	1	2022	14973	1	133	20221125088	RB104322 94	1	3	25/01/2022 10:11	25/01/2022 11:44	Interna-Não programada-Meio ambiente-Vento	34500	1034	11944	1600,69
607 2	1	2022	14973	33	133	20221125088	RB104322 94	1	3	25/01/2022 10:11	25/01/2022 11:44	Interna-Não programada-Meio ambiente-Vento	34500	276	11944	427,26
607 2	1	2022	14973	32	163	20221125088	RB104322 94	1	3	25/01/2022 10:11	25/01/2022 11:44	Interna-Não programada-Meio ambiente-Vento	34500	1	11944	1,55
607 2	1	2022	14973	32	163	20221125088	RB104322 94	1	3	25/01/2022 10:11	25/01/2022 16:59	Interna-Não programada-Meio ambiente-Vento	34500	18	11944	122,36
607 2	1	2022	14973	32	163	20221125088	RB104322 94	1	3	25/01/2022 10:11	25/01/2022 21:38	Interna-Não programada-Meio ambiente-Vento	34500	37	11944	423,29
607 2	1	2022	14973	32	163	20221125088	RB104322 94	1	3	25/01/2022 17:20	25/01/2022 21:21	Interna-Não programada-Meio ambiente-Vento	34500	1	11944	4,02
607 2	1	2022	14883	1	32	20221125096	76001069 9	1	3	25/01/2022 10:23	25/01/2022 11:59	Interna-Não programada-Meio ambiente-Vento	220	1	19823	1,60
607 2	1	2022	14879	1	440	20221125097	IM121227 20	1	3	25/01/2022 08:38	25/01/2022 16:41	Interna-Não programada-Meio ambiente-Descarga Atmosférica	13800	22	28716	177,06
607 2	1	2022	15749	35	173	20221125099	CX211666 25	1	3	25/01/2022 10:24	25/01/2022 20:35	Interna-Não programada-Meio ambiente-Descarga Atmosférica	220	1	14706	10,18
607 2	1	2022	15743	1	26	20221125104	BG12066 333	1	3	25/01/2022 10:24	25/01/2022 12:43	Interna-Não programada-Meio ambiente-Vento	13800	5	1529	11,51
607 2	1	2022	14971	8	421	20221125112	10023843 991	1	3	25/01/2022 10:25	25/01/2022 14:48	Interna-Não programada-Meio ambiente-Vento	220	1	47348	4,38
607 2	1	2022	15730	32	245	20221125114	RV122306 56	1	3	25/01/2022 00:40	25/01/2022 22:57	Interna-Não programada-Meio ambiente-Descarga Atmosférica	34500	9	1277	200,53
607 2	1	2022	14902	3	49	20221125124	FR121116 35	1	3	25/01/2022 07:38	26/01/2022 08:50	Interna-Não programada-Meio ambiente-Descarga Atmosférica	13800	3	5213	75,60
607 2	1	2022	14877	31	321	20221125128	JR121019 70RE	1	3	25/01/2022 10:27	25/01/2022 19:58	Interna-Não programada-Meio ambiente-Descarga Atmosférica	34500	11	7366	104,63
607 2	1	2022	14879	2	27	20221125133	CA212027 72	1	3	25/01/2022 10:28	25/01/2022 22:34	Interna-Não programada-Meio ambiente-Vento	220	2	28716	24,18
607 2	1	2022	14918	31	1	20221125142	FB112857 41	1	3	25/01/2022 10:29	25/01/2022 17:02	Interna-Não programada-Meio ambiente-Vento	220	1	33461	6,54
607 2	1	2022	14911	1	100	20221125149	AZ210610 49	1	3	25/01/2022 10:30	25/01/2022 14:58	Interna-Não programada-Meio ambiente-Descarga Atmosférica	220	1	14833	4,46
607 2	1	2022	14871	10	60	20221125153	16686627	1	3	25/01/2022 10:31	25/01/2022 16:01	Interna-Não programada-Meio ambiente-Vento	220	1	35126	5,49

607 2	1	2022	15744	4	103	20221125154	29006214 7	1	3	25/01/2022 10:31	25/01/2022 21:29	Interna-Não programada-Meio ambiente-Vento	220	1	24175	10,95
607 2	1	2022	14930	2	374	20221125156	61011621 6	1	3	25/01/2022 10:32	25/01/2022 13:10	Interna-Não programada-Meio ambiente-Vento	220	1	53461	2,63
607 2	1	2022	14944	4	124	20221125163	15016278 9	1	3	25/01/2022 10:33	25/01/2022 12:07	Interna-Não programada-Meio ambiente-Vento	220	1	24077	1,56
607 2	1	2022	14879	1	27	20221125171	CA120842 91	1	3	25/01/2022 10:13	26/01/2022 00:37	Interna-Não programada-Meio ambiente-Vento	13800	6	28716	86,32
607 2	1	2022	14938	1	105	20221125172	12900085 56	1	3	25/01/2022 10:35	25/01/2022 17:51	Interna-Não programada-Meio ambiente-Vento	220	1	13621	7,26
607 2	1	2022	16491	1	17	20221125177	AI120735 26	1	3	25/01/2022 07:08	25/01/2022 12:09	Interna-Não programada-Meio ambiente-Vento	13800	17	17439	85,17
607 2	1	2022	14982	1	489	20221125179	76017569 0	1	3	25/01/2022 10:37	25/01/2022 18:33	Interna-Não programada-Meio ambiente-Vento	220	1	35540	7,93
607 2	1	2022	14872	15	60	20221125181	10003947 104	1	3	25/01/2022 10:37	25/01/2022 14:40	Interna-Não programada-Meio ambiente-Vento	220	1	40412	4,04
607 2	1	2022	14978	1	492	20221125182	FA214329 48	1	3	25/01/2022 10:38	25/01/2022 21:23	Interna-Não programada-Meio ambiente-Vento	220	1	8646	10,75
607 2	1	2022	14940	5	421	20221125190	10016120 734	1	3	25/01/2022 10:40	25/01/2022 18:57	Interna-Não programada-Meio ambiente-Vento	220	1	106190	8,27
607 2	1	2022	14969	4	587	20221125192	10024863 716	1	3	25/01/2022 10:40	26/01/2022 05:52	Interna-Não programada-Meio ambiente-Vento	220	1	40334	19,19
607 2	1	2022	14946	1	357	20221125202	GR21027 241	1	3	25/01/2022 10:42	25/01/2022 12:43	Interna-Não programada-Meio ambiente-Descarga Atmosférica	220	1	10667	2,00
607 2	1	2022	16481	2	574	20221125208	ZN12402 010RE	1	3	25/01/2022 10:43	25/01/2022 19:50	Interna-Não programada-Meio ambiente-Descarga Atmosférica	13800	23	5695	209,4 7
607 2	1	2022	16481	2	574	20221125208	ZN12402 010RE	1	3	25/01/2022 10:43	25/01/2022 22:30	Interna-Não programada-Meio ambiente-Descarga Atmosférica	13800	138	5695	1626, 52
607 2	1	2022	14979	3	202	20221125217	SL123069 29	1	3	25/01/2022 10:45	25/01/2022 17:24	Interna-Não programada-Meio ambiente-Descarga Atmosférica	13800	69	17258	458,7 3
607 2	1	2022	14859	1	454	20221125222	10003098 301	1	3	25/01/2022 10:46	25/01/2022 12:14	Interna-Não programada-Meio ambiente-Vento	220	1	27200	1,46
607 2	1	2022	14892	2	37	20221125223	16500118 82	1	3	25/01/2022 10:46	25/01/2022 19:23	Interna-Não programada-Meio ambiente-Vento	220	1	3880	8,61
607 2	1	2022	14906	1	56	20221125228	GE12006 498	1	3	25/01/2022 10:47	26/01/2022 21:38	Interna-Não programada-Meio ambiente-Vento	13800	9	31456	313,7 5
607 2	1	2022	14961	32	325	20221125237	PI112183 72	1	3	25/01/2022 10:47	26/01/2022 02:41	Interna-Não programada-Meio ambiente-Descarga Atmosférica	220	12	40307	190,6 2
607 2	1	2022	14879	1	141	20221125242	PC123610 65	1	3	25/01/2022 09:20	25/01/2022 13:18	Interna-Não programada-Meio ambiente-Descarga Atmosférica	13800	3	28716	11,89
607 2	1	2022	14890	1	506	20221125247	CT122666 82	1	3	25/01/2022 10:49	25/01/2022 12:32	Interna-Não programada-Meio ambiente-Descarga Atmosférica	13800	1	46909	1,71
607 2	1	2022	15750	1	45	20221125248	24900347 23	1	3	25/01/2022 10:49	26/01/2022 09:33	Interna-Não programada-Meio ambiente-Vento	220	1	6363	22,73
607 2	1	2022	14870	4	60	20221125264	GN11001 188	1	3	25/01/2022 10:03	25/01/2022 11:58	Interna-Não programada-Meio ambiente-Árvore ou Vegetação	220	77	38258	146,3 9
607 2	1	2022	14959	2	556	20221125266	PH12170 743	1	3	25/01/2022 07:31	26/01/2022 10:55	Interna-Não programada-Meio ambiente-Descarga Atmosférica	13800	20	5628	547,8 2
607 2	1	2022	14911	2	71	20221125270	10022563 367	1	3	25/01/2022 10:53	25/01/2022 21:44	Interna-Não programada-Meio ambiente-Vento	220	1	14833	10,84
607 2	1	2022	14875	1	24	20221125272	BH21271 125	1	3	25/01/2022 10:54	25/01/2022 20:42	Interna-Não programada-Meio ambiente-Descarga Atmosférica	220	2	5337	19,60

607 2	1	2022	14912	2	301	20221125275	GT21188 830	1	3	25/01/2022 10:54	25/01/2022 21:01	Interna-Não programada-Meio ambiente-Vento	220	1	6724	10,12
607 2	1	2022	16486	2	234	20221125277	RQ21249 814	1	3	25/01/2022 10:54	25/01/2022 19:36	Interna-Não programada-Meio ambiente-Vento	220	1	3415	8,69
607 2	1	2022	14872	14	60	20221125281	10020429 183	1	3	25/01/2022 10:55	25/01/2022 12:20	Interna-Não programada-Meio ambiente-Vento	220	1	40412	1,41
607 2	1	2022	15749	35	173	20221125284	HL120032 23RE	1	3	25/01/2022 10:56	25/01/2022 17:03	Interna-Não programada-Meio ambiente-Descarga Atmosférica	34500	53	14706	324,1 4
607 2	1	2022	14875	1	24	20221125286	BH21238 889	1	3	25/01/2022 10:56	25/01/2022 19:36	Interna-Não programada-Meio ambiente-Descarga Atmosférica	220	1	5337	8,66
607 2	1	2022	16491	1	300	20221125287	TV111940 34	1	3	25/01/2022 08:59	25/01/2022 15:51	Interna-Não programada-Meio ambiente-Vento	220	147	17439	1008, 38
607 2	1	2022	14872	14	60	20221125288	10021788 870	1	3	25/01/2022 10:56	25/01/2022 16:43	Interna-Não programada-Meio ambiente-Vento	220	1	40412	5,77
607 2	1	2022	14964	31	156	20221125290	QI122966 42	1	3	25/01/2022 09:58	25/01/2022 20:17	Interna-Não programada-Meio ambiente-Vento	34500	5	27204	51,55
607 2	1	2022	15742	4	99	20221125291	69009262 3	1	3	25/01/2022 10:57	25/01/2022 17:48	Interna-Não programada-Meio ambiente-Vento	220	1	23512	6,85
607 2	1	2022	14898	1	50	20221125292	EA122633 91	1	3	25/01/2022 10:24	25/01/2022 12:48	Interna-Não programada-Meio ambiente-Descarga Atmosférica	13800	23	12499	54,86
607 2	1	2022	14890	5	34	20221125296	19900592 99	1	3	25/01/2022 10:58	25/01/2022 13:26	Interna-Não programada-Meio ambiente-Vento	220	1	46909	2,46
607 2	1	2022	14925	2	88	20221125301	IB211494 38	1	3	25/01/2022 10:58	25/01/2022 13:18	Interna-Não programada-Meio ambiente-Descarga Atmosférica	220	1	18473	2,32
607 2	1	2022	14937	7	237	20221125305	20470605	1	3	25/01/2022 10:59	25/01/2022 14:38	Interna-Não programada-Meio ambiente-Vento	220	1	33425	3,64
607 2	1	2022	15741	16	420	20221125316	13321092	1	3	25/01/2022 11:00	25/01/2022 17:40	Interna-Não programada-Meio ambiente-Vento	220	1	83317	6,65
607 2	1	2022	14887	34	584	20221125318	CM21086 099	1	3	25/01/2022 11:01	26/01/2022 00:32	Interna-Não programada-Meio ambiente-Descarga Atmosférica	220	1	3495	13,51
607 2	1	2022	14863	9	5	20221125325	10031802 476	1	3	25/01/2022 11:01	25/01/2022 14:17	Interna-Não programada-Meio ambiente-Vento	220	1	85787	3,25
607 2	1	2022	15747	5	148	20221125333	PR212707 95	1	3	25/01/2022 11:03	25/01/2022 17:47	Interna-Não programada-Meio ambiente-Descarga Atmosférica	220	1	14650	6,72
607 2	1	2022	16475	6	453	20221125335	10002466 021	1	3	25/01/2022 11:03	25/01/2022 23:27	Interna-Não programada-Meio ambiente-Vento	220	1	48627	12,39
607 2	1	2022	16487	4	63	20221125339	12890194	1	3	25/01/2022 11:04	25/01/2022 12:46	Interna-Não programada-Meio ambiente-Vento	220	1	41335	1,69
607 2	1	2022	14944	1	426	20221125340	MR12000 183	1	3	25/01/2022 07:43	25/01/2022 11:49	Interna-Não programada-Meio ambiente-Descarga Atmosférica	13800	7	24077	28,61
607 2	1	2022	14863	5	580	20221125346	SV120907 33	1	3	25/01/2022 11:05	25/01/2022 15:04	Interna-Não programada-Meio ambiente-Vento	13800	1	85787	3,98
607 2	1	2022	14979	3	202	20221125349	SL321457 68	1	3	25/01/2022 10:19	26/01/2022 08:27	Interna-Não programada-Meio ambiente-Descarga Atmosférica	13800	29	17258	641,7 4
607 2	1	2022	14879	2	29	20221125355	CC210397 46	1	3	25/01/2022 11:06	26/01/2022 12:05	Interna-Não programada-Meio ambiente-Vento	220	1	28716	24,97
607 2	1	2022	14930	1	374	20221125356	FA124043 79	1	3	25/01/2022 07:12	25/01/2022 17:06	Interna-Não programada-Meio ambiente-Vento	13800	12	53461	118,6 9
607 2	1	2022	14911	1	100	20221125364	FC122199 21	1	3	25/01/2022 07:46	25/01/2022 13:07	Interna-Não programada-Meio ambiente-Descarga Atmosférica	13800	4	14833	21,35
607 2	1	2022	15733	1	43	20221125366	IP211475 60	1	3	25/01/2022 11:08	25/01/2022 20:20	Interna-Não programada-Meio ambiente-Descarga Atmosférica	220	1	17538	9,20

607 2	1	2022	14865	2	349	20221125374	AV21323 524	1	3	25/01/2022 11:09	25/01/2022 16:43	Interna-Não programada-Meio ambiente-Descarga Atmosférica	220	1	17548	5,56
607 2	1	2022	14879	3	141	20221125378	PC212712 38	1	3	25/01/2022 11:09	25/01/2022 13:59	Interna-Não programada-Meio ambiente-Descarga Atmosférica	220	1	28716	2,83
607 2	1	2022	14879	35	27	20221125382	CA213037 11	1	3	25/01/2022 11:09	26/01/2022 12:31	Interna-Não programada-Meio ambiente-Vento	220	1	28716	25,35
607 2	1	2022	14988	32	181	20221125388	EA213179 25	1	3	25/01/2022 11:11	25/01/2022 17:55	Interna-Não programada-Meio ambiente-Vento	220	1	4283	6,73
607 2	1	2022	14911	1	71	20221125397	GS122038 80	1	3	25/01/2022 15:54	26/01/2022 23:11	Interna-Não programada-Meio ambiente-Vento	13800	24	14833	750,60
607 2	1	2022	14911	1	71	20221125397	GS122038 80	1	3	25/01/2022 15:54	27/01/2022 19:00	Interna-Não programada-Meio ambiente-Vento	13800	2	14833	102,18
607 2	1	2022	14930	1	374	20221125405	61002399 8	1	3	25/01/2022 11:14	25/01/2022 20:51	Interna-Não programada-Meio ambiente-Vento	220	1	53461	9,61
607 2	1	2022	14969	5	587	20221125406	63012853 4	1	3	25/01/2022 11:14	26/01/2022 10:38	Interna-Não programada-Meio ambiente-Vento	220	1	40334	23,40
607 2	1	2022	14972	3	162	20221125408	PJ113508 28	1	3	25/01/2022 11:14	25/01/2022 13:02	Interna-Não programada-Meio ambiente-Vento	220	55	2337	98,30
607 2	1	2022	14953	4	330	20221125413	PL211978 74	1	3	25/01/2022 11:15	26/01/2022 02:48	Interna-Não programada-Meio ambiente-Vento	220	1	20349	15,54
607 2	1	2022	15727	1	322	20221125414	BV124103 40	1	3	25/01/2022 11:03	25/01/2022 14:45	Interna-Não programada-Meio ambiente-Vento	13800	299	12763	1105,80
607 2	1	2022	15727	1	322	20221125414	BV124103 40	1	3	25/01/2022 11:03	25/01/2022 15:51	Interna-Não programada-Meio ambiente-Vento	13800	118	12763	565,22
607 2	1	2022	15727	1	322	20221125414	BV124103 40	1	3	25/01/2022 11:03	25/01/2022 18:35	Interna-Não programada-Meio ambiente-Vento	13800	61	12763	459,72
607 2	1	2022	14925	1	88	20221125422	GS122038 96	1	3	25/01/2022 10:51	26/01/2022 10:34	Interna-Não programada-Meio ambiente-Descarga Atmosférica	13800	39	18473	924,87
607 2	1	2022	14906	1	56	20221125426	JA212522 20	1	3	25/01/2022 11:18	25/01/2022 17:35	Interna-Não programada-Meio ambiente-Vento	220	1	31456	6,28
607 2	1	2022	14966	10	57	20221125432	12800375	1	3	25/01/2022 11:18	25/01/2022 14:39	Interna-Não programada-Meio ambiente-Vento	220	1	31332	3,34
607 2	1	2022	14934	30	103	20221125434	JT122418 39	1	3	25/01/2022 11:19	26/01/2022 12:11	Interna-Não programada-Meio ambiente-Descarga Atmosférica	34500	1	7125	24,87
607 2	1	2022	14886	2	326	20221125438	UR21213 069	1	3	25/01/2022 11:20	25/01/2022 16:23	Interna-Não programada-Meio ambiente-Vento	220	15	5527	75,63
607 2	1	2022	14931	4	98	20221125441	69001915 4	1	3	25/01/2022 11:21	25/01/2022 13:28	Interna-Não programada-Meio ambiente-Vento	220	1	19474	2,11
607 2	1	2022	15748	2	188	20221125442	OZ21022 893	1	3	25/01/2022 11:21	25/01/2022 14:03	Interna-Não programada-Meio ambiente-Descarga Atmosférica	220	1	11602	2,69
607 2	1	2022	14964	31	156	20221125447	QI210910 41	1	3	25/01/2022 11:21	25/01/2022 21:18	Interna-Não programada-Meio ambiente-Vento	220	1	27204	9,94
607 2	1	2022	14927	1	90	20221125452	IJ1215533 0	1	3	25/01/2022 10:01	25/01/2022 23:20	Interna-Não programada-Meio ambiente-Vento	13800	7	3044	93,21
607 2	1	2022	14909	1	585	20221125458	GN21060 169	1	3	25/01/2022 11:23	25/01/2022 13:44	Interna-Não programada-Meio ambiente-Descarga Atmosférica	220	1	39002	2,34
607 2	1	2022	14940	5	421	20221125464	32001540 54	1	3	25/01/2022 11:24	26/01/2022 09:59	Interna-Não programada-Meio ambiente-Vento	220	1	106190	22,58
607 2	1	2022	14908	1	585	20221125474	GN11218 996	1	3	25/01/2022 11:23	25/01/2022 12:32	Interna-Não programada-Meio ambiente-Vento	220	97	44027	110,47
607 2	1	2022	15749	35	173	20221125482	GG12181 017	1	3	25/01/2022 11:26	25/01/2022 15:47	Interna-Não programada-Meio ambiente-Descarga Atmosférica	34500	9	14706	39,04

607 2	1	2022	14985	31	180	20221125484	UR21325 166	1	3	25/01/2022 11:27	25/01/2022 17:07	Interna-Não programada-Meio ambiente-Descarga Atmosférica	220	1	24019	5,66
607 2	1	2022	15746	2	396	20221125485	NA11386 649	1	3	25/01/2022 11:27	26/01/2022 14:07	Interna-Não Programada-Meio ambiente-Inundação	220	18	10268	479,9 4
607 2	1	2022	14939	1	112	20221125487	MQ21208 522	1	3	25/01/2022 11:27	25/01/2022 19:18	Interna-Não programada-Meio ambiente-Vento	220	1	13703	7,84
607 2	1	2022	14970	10	587	20221125492	RV112414 11	1	3	25/01/2022 09:12	25/01/2022 16:20	Interna-Não programada-Meio ambiente-Vento	220	1	30077	7,14
607 2	1	2022	14855	3	240	20221125494	GN11000 264	1	3	25/01/2022 11:04	25/01/2022 12:37	Interna-Não programada-Meio ambiente-Vento	220	45	22321	69,30
607 2	1	2022	14936	5	237	20221125497	AN11040 049	1	3	25/01/2022 11:03	25/01/2022 13:15	Interna-Não programada-Meio ambiente-Vento	220	74	40697	162,1 8
607 2	1	2022	14964	31	156	20221125498	PC211191 66	1	3	25/01/2022 11:30	25/01/2022 22:11	Interna-Não programada-Meio ambiente-Vento	220	1	27204	10,68
607 2	1	2022	14940	1	135	20221125500	10005525 070	1	3	25/01/2022 11:31	25/01/2022 21:37	Interna-Não programada-Meio ambiente-Vento	220	1	106190	10,09
607 2	1	2022	14938	1	134	20221125501	NB12396 223	1	3	25/01/2022 11:32	25/01/2022 15:30	Interna-Não programada-Meio ambiente-Descarga Atmosférica	13800	4	13621	15,85
607 2	1	2022	14877	1	25	20221125505	21100103 63	1	3	25/01/2022 11:32	26/01/2022 08:04	Interna-Não programada-Meio ambiente-Vento	220	1	7366	20,52
607 2	1	2022	14923	2	309	20221125508	FN212298 89	1	3	25/01/2022 11:33	25/01/2022 15:46	Interna-Não programada-Meio ambiente-Descarga Atmosférica	220	1	32642	4,21
607 2	1	2022	14928	2	91	20221125509	IW21081 377	1	3	25/01/2022 11:33	26/01/2022 04:35	Interna-Não programada-Meio ambiente-Vento	220	1	11953	17,03
607 2	1	2022	16484	33	570	20221125513	MV21279 891	1	3	25/01/2022 11:34	26/01/2022 19:26	Interna-Não programada-Meio ambiente-Vento	220	1	6552	31,87
607 2	1	2022	14879	2	27	20221125516	CA123840 42	1	3	25/01/2022 09:37	25/01/2022 14:43	Interna-Não programada-Meio ambiente-Vento	13800	127	28716	649,3 9
607 2	1	2022	14940	4	38	20221125517	LZ113706 76	1	3	25/01/2022 06:54	25/01/2022 12:58	Interna-Não programada-Meio ambiente-Vento	220	32	106190	194,0 7
607 2	1	2022	14980	32	171	20221125520	SM12252 458	1	3	25/01/2022 11:36	25/01/2022 19:28	Interna-Não programada-Meio ambiente-Descarga Atmosférica	34500	5	13592	39,33
607 2	1	2022	14939	1	47	20221125531	24200009 67	1	3	25/01/2022 11:37	25/01/2022 15:02	Interna-Não programada-Meio ambiente-Vento	220	1	13703	3,41
607 2	1	2022	14922	1	83	20221125534	IP123591 01	1	3	25/01/2022 11:38	25/01/2022 16:39	Interna-Não programada-Meio ambiente-Descarga Atmosférica	13800	9	10627	45,07
607 2	1	2022	14909	1	585	20221125535	GP21060 104	1	3	25/01/2022 11:38	25/01/2022 15:21	Interna-Não programada-Meio ambiente-Vento	220	1	39002	3,71
607 2	1	2022	14939	1	112	20221125545	MQ11000 006	1	3	25/01/2022 11:39	26/01/2022 19:23	Interna-Não programada-Meio ambiente-Vento	220	107	13703	3394, 01
607 2	1	2022	14951	31	137	20221125547	PB213599 69	1	3	25/01/2022 11:40	25/01/2022 15:16	Interna-Não programada-Meio ambiente-Descarga Atmosférica	220	1	15008	3,61
607 2	1	2022	14951	31	137	20221125547	PB213599 69	1	3	25/01/2022 14:00	25/01/2022 14:34	Interna-Não programada-Meio ambiente-Descarga Atmosférica	220	5	15008	2,82
607 2	1	2022	15746	1	159	20221125552	MH11037 816	1	3	25/01/2022 11:30	25/01/2022 23:48	Interna-Não programada-Meio ambiente-Vento	220	80	10268	983,7 6
607 2	1	2022	16479	10	386	20221125554	VA11370 780	1	3	25/01/2022 11:41	25/01/2022 13:27	Interna-Não programada-Meio ambiente-Vento	220	73	54235	128,5 8
607 2	1	2022	16489	4	32	20221125561	76029094 5	1	3	25/01/2022 11:42	25/01/2022 15:19	Interna-Não programada-Meio ambiente-Vento	220	1	10404	3,61
607 2	1	2022	14929	2	93	20221125569	IK122506 14	1	3	25/01/2022 11:20	25/01/2022 17:43	Interna-Não programada-Meio ambiente-Vento	13800	9	18893	57,38

607 2	1	2022	14929	2	93	20221125569	IK122506 14	1	3	25/01/2022 11:20	25/01/2022 20:58	Interna-Não programada-Meio ambiente-Vento	13800	35	18893	336,8 4
607 2	1	2022	16475	4	453	20221125571	13823504	1	3	25/01/2022 11:44	25/01/2022 15:22	Interna-Não programada-Meio ambiente-Vento	220	1	48627	3,63
607 2	1	2022	16490	3	59	20221125574	GN11041 779	1	3	25/01/2022 16:00	25/01/2022 17:10	Interna-Não programada-Meio ambiente-Vento	220	3	21304	3,50
607 2	1	2022	14978	34	216	20221125580	TL211518 16	1	3	25/01/2022 11:46	26/01/2022 10:00	Interna-Não programada-Meio ambiente-Vento	220	1	8646	22,25
607 2	1	2022	14908	12	58	20221125589	GN11170 634	1	3	25/01/2022 11:48	25/01/2022 15:19	Interna-Não programada-Meio ambiente-Vento	220	31	44027	109,2 3
607 2	1	2022	14956	2	581	20221125590	MY21248 378	1	3	25/01/2022 11:49	26/01/2022 17:34	Interna-Não programada-Meio ambiente-Vento	220	1	32280	29,76
607 2	1	2022	14887	33	225	20221125596	CM21378 468	1	3	25/01/2022 11:51	25/01/2022 21:42	Interna-Não programada-Meio ambiente-Descarga Atmosférica	220	1	3495	9,84
607 2	1	2022	15748	3	188	20221125606	OZ21393 721	1	3	25/01/2022 11:52	25/01/2022 18:22	Interna-Não programada-Meio ambiente-Descarga Atmosférica	220	1	11602	6,49
607 2	1	2022	14939	1	112	20221125612	MQ12150 566	1	3	25/01/2022 11:39	25/01/2022 14:14	Interna-Não programada-Meio ambiente-Vento	13800	12	13703	30,99
607 2	1	2022	14898	1	125	20221125616	10021753 693	1	3	25/01/2022 11:54	25/01/2022 18:15	Interna-Não programada-Meio ambiente-Vento	220	1	12499	6,35
607 2	1	2022	14868	31	16	20221125618	AY123901 61	1	3	25/01/2022 09:38	26/01/2022 16:03	Interna-Não programada-Meio ambiente-Descarga Atmosférica	34500	6	2333	182,4 5
607 2	1	2022	14956	1	581	20221125622	20628431	1	3	24/01/2022 15:09	25/01/2022 20:03	Interna-Não programada-Meio ambiente-Vento	13800	2	32280	57,80
607 2	1	2022	14956	1	581	20221125622	20628431	1	3	25/01/2022 18:47	25/01/2022 20:03	Interna-Não programada-Meio ambiente-Vento	13800	8	32280	10,16
607 2	1	2022	14909	1	585	20221125626	GN21313 032	1	3	25/01/2022 11:55	25/01/2022 14:54	Interna-Não programada-Meio ambiente-Descarga Atmosférica	220	1	39002	2,97
607 2	1	2022	14863	9	5	20221125631	AN11214 718	1	3	25/01/2022 10:41	25/01/2022 12:50	Interna-Não programada-Meio ambiente-Descarga Atmosférica	220	107	85787	228,4 5
607 2	1	2022	14879	2	440	20221125632	LS121315 82	1	3	25/01/2022 11:56	25/01/2022 16:24	Interna-Não programada-Meio ambiente-Vento	13800	72	28716	320,8 8
607 2	1	2022	14927	1	90	20221125632	LS121315 82	1	3	25/01/2022 11:56	25/01/2022 16:24	Interna-Não programada-Meio ambiente-Vento	13800	21	3044	93,59
607 2	1	2022	14859	1	454	20221125639	LA123136 63	1	3	25/01/2022 11:57	25/01/2022 14:25	Interna-Não programada-Meio ambiente-Vento	13800	9	27200	22,09
607 2	1	2022	14892	2	37	20221125644	CZ111864 73	1	3	25/01/2022 10:24	25/01/2022 18:00	Interna-Não programada-Meio ambiente-Vento	220	106	3880	804,7 2
607 2	1	2022	14978	31	216	20221125645	41400071 03	1	3	25/01/2022 11:59	25/01/2022 14:51	Interna-Não programada-Meio ambiente-Vento	220	1	8646	2,87
607 2	1	2022	14926	1	10	20221125646	AE210000 20	1	3	25/01/2022 11:59	25/01/2022 18:11	Interna-Não programada-Meio ambiente-Vento	220	1	1887	6,20
607 2	1	2022	14937	7	237	20221125648	20391407	1	3	25/01/2022 11:59	25/01/2022 13:33	Interna-Não programada-Meio ambiente-Vento	220	1	33425	1,57
607 2	1	2022	16487	4	63	20221125649	13620034	1	3	25/01/2022 11:59	26/01/2022 10:33	Interna-Não programada-Meio ambiente-Vento	220	1	41335	22,56
607 2	1	2022	14933	2	102	20221125653	10011439 376	1	3	25/01/2022 12:00	25/01/2022 15:20	Interna-Não programada-Meio ambiente-Vento	220	1	19170	3,32
607 2	1	2022	14926	1	10	20221125659	AE122097 02	1	3	25/01/2022 12:02	26/01/2022 17:14	Interna-Não programada-Meio ambiente-Vento	13800	2	1887	58,41
607 2	1	2022	14918	33	123	20221125666	PS112884 08	1	3	25/01/2022 12:03	25/01/2022 18:59	Interna-Não programada-Meio ambiente-Árvore ou Vegetação	220	17	33461	117,7 1

607 2	1	2022	14879	2	29	20221125675	CC120351 57	1	3	25/01/2022 12:04	26/01/2022 10:32	Interna-Não programada-Meio ambiente-Vento	13800	10	28716	224,6 1
607 2	1	2022	14980	32	171	20221125682	SM21147 579	1	3	25/01/2022 12:06	26/01/2022 13:34	Interna-Não programada-Meio ambiente-Descarga Atmosférica	220	1	13592	25,45
607 2	1	2022	14938	2	105	20221125683	JR211881 13	1	3	25/01/2022 12:07	26/01/2022 07:25	Interna-Não programada-Meio ambiente-Descarga Atmosférica	220	1	13621	19,30
607 2	1	2022	14964	3	156	20221125688	GB12303 270	1	3	25/01/2022 09:37	25/01/2022 17:08	Interna-Não programada-Meio ambiente-Descarga Atmosférica	13800	8	27204	60,09
607 2	1	2022	14970	4	160	20221125690	RV210626 74	1	3	25/01/2022 12:09	26/01/2022 14:54	Interna-Não programada-Meio ambiente-Vento	220	2	30077	53,51
607 2	1	2022	14970	4	160	20221125690	RV210626 74	1	3	26/01/2022 12:31	26/01/2022 15:11	Interna-Não programada-Meio ambiente-Vento	220	27	30077	72,01
607 2	1	2022	14863	9	5	20221125691	10008299 380	1	3	25/01/2022 12:09	25/01/2022 13:54	Interna-Não programada-Meio ambiente-Vento	220	1	85787	1,74
607 2	1	2022	15744	4	103	20221125693	29032806 8	1	3	25/01/2022 12:09	26/01/2022 03:05	Interna-Não programada-Meio ambiente-Vento	220	1	24175	14,92
607 2	1	2022	14894	2	204	20221125707	PV123812 92	1	3	25/01/2022 09:23	26/01/2022 11:08	Interna-Não programada-Meio ambiente-Descarga Atmosférica	13800	13	18135	334,5 9
607 2	1	2022	14934	1	407	20221125708	AW21207 165	1	3	25/01/2022 12:12	26/01/2022 18:15	Interna-Não programada-Meio ambiente-Vento	220	1	7125	30,05
607 2	1	2022	14964	3	156	20221125709	QI213031 63	1	3	25/01/2022 12:12	26/01/2022 10:46	Interna-Não programada-Meio ambiente-Vento	220	1	27204	22,56
607 2	1	2022	15751	18	59	20221125714	GN11000 005	1	3	25/01/2022 12:13	25/01/2022 14:52	Interna-Não programada-Meio ambiente-Descarga Atmosférica	220	35	18260	92,42
607 2	1	2022	14946	1	357	20221125722	GN11322 918	1	3	25/01/2022 12:15	25/01/2022 14:56	Interna-Não programada-Meio ambiente-Vento	220	9	10667	24,15
607 2	1	2022	15744	3	103	20221125724	JT210001 38	1	3	25/01/2022 12:13	26/01/2022 11:52	Interna-Não programada-Meio ambiente-Descarga Atmosférica	220	2	24175	47,27
607 2	1	2022	14890	3	34	20221125734	19900499 70	1	3	25/01/2022 12:17	25/01/2022 15:48	Interna-Não programada-Meio ambiente-Vento	220	1	46909	3,50
607 2	1	2022	14945	1	185	20221125736	MP21021 523	1	3	25/01/2022 12:18	26/01/2022 11:49	Interna-Não programada-Meio ambiente-Descarga Atmosférica	220	1	9907	23,51
607 2	1	2022	14879	1	95	20221125738	IM122345 38	1	3	25/01/2022 10:06	25/01/2022 15:34	Interna-Não programada-Meio ambiente-Descarga Atmosférica	13800	123	28716	671,1 0
607 2	1	2022	15729	8	245	20221125741	21079888	1	3	25/01/2022 06:44	25/01/2022 17:22	Interna-Não programada-Meio ambiente-Vento	13800	3	14924	31,88
607 2	1	2022	14862	1	20	20221125742	AA12377 404	1	3	25/01/2022 12:19	25/01/2022 13:51	Interna-Não programada-Meio ambiente-Descarga Atmosférica	13800	50	24113	76,67
607 2	1	2022	14980	32	171	20221125749	SM21138 134	1	3	25/01/2022 12:20	26/01/2022 12:04	Interna-Não programada-Meio ambiente-Descarga Atmosférica	220	1	13592	23,73
607 2	1	2022	14879	3	141	20221125750	CC120842 67	1	3	25/01/2022 12:20	26/01/2022 23:14	Interna-Não programada-Meio ambiente-Descarga Atmosférica	13800	6	28716	209,3 6
607 2	1	2022	14906	2	56	20221125756	10018579 920	1	3	25/01/2022 12:21	25/01/2022 23:54	Interna-Não programada-Meio ambiente-Vento	220	1	31456	11,55
607 2	1	2022	14939	2	112	20221125761	MQ12220 617	1	3	25/01/2022 12:19	25/01/2022 15:47	Interna-Não programada-Meio ambiente-Vento	13800	12	13703	41,41
607 2	1	2022	14928	32	260	20221125762	30900171 28	1	3	25/01/2022 12:23	25/01/2022 18:50	Interna-Não programada-Meio ambiente-Vento	220	1	11953	6,45
607 2	1	2022	14898	2	50	20221125763	EA211286 02	1	3	25/01/2022 12:23	25/01/2022 14:13	Interna-Não programada-Meio ambiente-Descarga Atmosférica	220	2	12499	3,66
607 2	1	2022	14929	4	93	20221125770	IK212983 94	1	3	25/01/2022 12:24	25/01/2022 18:20	Interna-Não programada-Meio ambiente-Descarga Atmosférica	220	1	18893	5,92

607 2	1	2022	14885	7	61	20221125775	10007040 430	1	3	25/01/2022 12:25	25/01/2022 14:02	Interna-Não programada-Meio ambiente-Vento	220	1	34403	1,61
607 2	1	2022	14980	1	171	20221125787	10020174 134	1	3	25/01/2022 12:28	26/01/2022 11:27	Interna-Não programada-Meio ambiente-Vento	220	1	13592	22,97
607 2	1	2022	15743	1	26	20221125792	BG21000 063	1	3	25/01/2022 12:29	25/01/2022 13:29	Interna-Não programada-Meio ambiente-Vento	220	1	1529	0,99
607 2	1	2022	14944	2	426	20221125793	MR21120 876	1	3	25/01/2022 12:30	25/01/2022 19:05	Interna-Não programada-Meio ambiente-Descarga Atmosférica	220	1	24077	6,58
607 2	1	2022	14963	2	414	20221125795	PO21151 731	1	3	25/01/2022 12:30	25/01/2022 16:55	Interna-Não programada-Meio ambiente-Descarga Atmosférica	220	1	27499	4,41
607 2	1	2022	14906	2	56	20221125804	GE21236 921	1	3	25/01/2022 12:32	26/01/2022 10:53	Interna-Não programada-Meio ambiente-Descarga Atmosférica	220	2	31456	44,68
607 2	1	2022	14984	1	351	20221125805	SB211647 59	1	3	25/01/2022 12:32	26/01/2022 18:09	Interna-Não programada-Meio ambiente-Árvore ou Vegetação	220	29	42291	858,5 7
607 2	1	2022	14908	12	58	20221125807	11853190	1	3	25/01/2022 12:32	25/01/2022 23:53	Interna-Não programada-Meio ambiente-Vento	220	1	44027	11,33
607 2	1	2022	14934	30	103	20221125816	JT212097 26	1	3	25/01/2022 12:34	25/01/2022 17:19	Interna-Não programada-Meio ambiente-Vento	220	1	7125	4,74
607 2	1	2022	14918	32	1	20221125823	SA112681 84	1	3	25/01/2022 12:36	25/01/2022 18:46	Interna-Não programada-Meio ambiente-Vento	220	1	33461	6,16
607 2	1	2022	14978	1	492	20221125832	FA210334 95	1	3	25/01/2022 12:40	25/01/2022 23:28	Interna-Não programada-Meio ambiente-Vento	220	2	8646	21,60
607 2	1	2022	14946	1	392	20221125833	38000385 5	1	3	25/01/2022 12:40	25/01/2022 15:22	Interna-Não programada-Meio ambiente-Vento	220	1	10667	2,69
607 2	1	2022	14879	1	95	20221125834	IM120878 19LD	1	3	25/01/2022 11:58	25/01/2022 21:59	Interna-Não programada-Meio ambiente-Descarga Atmosférica	13800	13	28716	130,1 2
607 2	1	2022	14987	2	372	20221125843	LZ211201 99	1	3	25/01/2022 12:42	26/01/2022 10:14	Interna-Não programada-Meio ambiente-Vento	220	2	17297	43,06
607 2	1	2022	16488	3	61	20221125845	GN12001 247	1	3	25/01/2022 11:29	25/01/2022 14:57	Interna-Não programada-Meio ambiente-Descarga Atmosférica	13800	235	38836	817,8 0
607 2	1	2022	15733	1	43	20221125846	IP121655 27	1	3	25/01/2022 12:43	25/01/2022 13:58	Interna-Não programada-Meio ambiente-Vento	13800	18	17538	22,44
607 2	1	2022	14879	2	370	20221125853	IJ2100006 7	1	3	25/01/2022 12:43	27/01/2022 02:21	Interna-Não programada-Meio ambiente-Descarga Atmosférica	220	1	28716	37,62
607 2	1	2022	14968	2	113	20221125855	10400171 41	1	3	25/01/2022 12:43	26/01/2022 02:56	Interna-Não programada-Meio ambiente-Vento	220	1	10325	14,20
607 2	1	2022	14988	32	181	20221125861	JV122225 65RE	1	3	25/01/2022 12:45	25/01/2022 18:47	Interna-Não programada-Meio ambiente-Vento	34500	27	4283	162,8 9
607 2	1	2022	14879	1	29	20221125866	CC110000 20	1	3	25/01/2022 12:17	25/01/2022 16:40	Interna-Não programada-Meio ambiente-Vento	220	48	28716	209,7 2
607 2	1	2022	14879	1	29	20221125866	CC110000 20	1	3	25/01/2022 12:17	25/01/2022 19:02	Interna-Não programada-Meio ambiente-Vento	220	88	28716	592,7 5
607 2	1	2022	14953	1	488	20221125867	PL123235 47	1	3	25/01/2022 12:07	25/01/2022 14:44	Interna-Não programada-Meio ambiente-Descarga Atmosférica	13800	12	20349	31,21
607 2	1	2022	15739	7	62	20221125868	10024527 309	1	3	25/01/2022 12:45	25/01/2022 15:11	Interna-Não programada-Meio ambiente-Vento	220	1	45144	2,42
607 2	1	2022	14952	2	380	20221125869	PY211512 25	1	3	25/01/2022 12:46	26/01/2022 12:24	Interna-Não programada-Meio ambiente-Descarga Atmosférica	220	1	2153	23,63
607 2	1	2022	14980	1	171	20221125873	SM11315 129	1	3	25/01/2022 12:39	26/01/2022 14:47	Interna-Não programada-Meio ambiente-Vento	220	61	13592	1593, 27
607 2	1	2022	14985	3	180	20221125883	UR12341 322	1	3	25/01/2022 12:17	25/01/2022 20:39	Interna-Não programada-Meio ambiente-Descarga Atmosférica	13800	7	24019	58,52

607 2	1	2022	15732	1	220	20221125887	18006108 2	1	3	25/01/2022 12:48	26/01/2022 09:14	Interna-Não programada-Meio ambiente-Vento	220	1	15421	20,43
607 2	1	2022	14879	1	29	20221125892	CC120759 22	1	3	25/01/2022 12:49	27/01/2022 09:48	Interna-Não programada-Meio ambiente-Descarga Atmosférica	13800	1	28716	44,97
607 2	1	2022	14956	2	242	20221125893	MY12332 638	1	3	25/01/2022 07:21	26/01/2022 13:30	Interna-Não programada-Meio ambiente-Descarga Atmosférica	13800	4	32280	120,56
607 2	1	2022	14881	32	30	20221125894	CP120679 35	1	3	25/01/2022 10:14	27/01/2022 10:55	Interna-Não programada-Meio ambiente-Descarga Atmosférica	34500	5	11784	243,40
607 2	1	2022	16484	2	570	20221125895	RV122606 58	1	3	25/01/2022 07:39	25/01/2022 22:50	Interna-Não programada-Meio ambiente-Descarga Atmosférica	13800	3	6552	45,52
607 2	1	2022	14940	2	38	20221125902	26801033 43	1	3	25/01/2022 12:51	26/01/2022 01:17	Interna-Não programada-Meio ambiente-Vento	220	1	106190	12,42
607 2	1	2022	14939	2	469	20221125905	UR21375 489	1	3	25/01/2022 12:52	27/01/2022 09:34	Interna-Não programada-Meio ambiente-Descarga Atmosférica	220	1	13703	44,69
607 2	1	2022	16484	34	328	20221125911	RV122142 48	1	3	25/01/2022 07:24	27/01/2022 01:59	Interna-Não programada-Meio ambiente-Vento	34500	3	6552	127,78
607 2	1	2022	14933	2	102	20221125912	JA122834 64	1	3	25/01/2022 06:55	25/01/2022 14:05	Interna-Não programada-Meio ambiente-Descarga Atmosférica	13800	13	19170	93,06
607 2	1	2022	16491	32	164	20221125920	SC121640 06	1	3	25/01/2022 12:54	25/01/2022 17:26	Interna-Não programada-Meio ambiente-Descarga Atmosférica	34500	13	17439	58,85
607 2	1	2022	14924	1	179	20221125922	IB112270 35	1	3	25/01/2022 12:54	25/01/2022 19:13	Interna-Não programada-Meio ambiente-Descarga Atmosférica	220	1	9990	6,31
607 2	1	2022	14906	2	56	20221125924	10020378 589	1	3	25/01/2022 12:54	26/01/2022 07:28	Interna-Não programada-Meio ambiente-Vento	220	1	31456	18,56
607 2	1	2022	14961	2	190	20221125925	29600340 72	1	3	25/01/2022 12:54	25/01/2022 19:06	Interna-Não programada-Meio ambiente-Vento	220	1	40307	6,18
607 2	1	2022	14879	2	95	20221125927	IM122799 01	1	3	25/01/2022 10:47	25/01/2022 21:28	Interna-Não programada-Meio ambiente-Descarga Atmosférica	13800	18	28716	192,21
607 2	1	2022	15732	1	220	20221125932	18006182 3	1	3	25/01/2022 12:56	26/01/2022 13:19	Interna-Não programada-Meio ambiente-Vento	220	1	15421	24,39
607 2	1	2022	14924	1	179	20221125940	IB122507 58	1	3	25/01/2022 12:57	25/01/2022 20:07	Interna-Não programada-Meio ambiente-Descarga Atmosférica	13800	20	9990	143,21
607 2	1	2022	14985	3	180	20221125948	10023671 295	1	3	25/01/2022 12:58	25/01/2022 16:29	Interna-Não programada-Meio ambiente-Vento	220	1	24019	3,51
607 2	1	2022	14931	2	98	20221125955	69017449 4	1	3	25/01/2022 13:00	25/01/2022 15:24	Interna-Não programada-Meio ambiente-Vento	220	1	19474	2,39
607 2	1	2022	15733	1	43	20221125959	10014386 141	1	3	25/01/2022 13:01	25/01/2022 21:56	Interna-Não programada-Meio ambiente-Vento	220	1	17538	8,91
607 2	1	2022	14879	2	29	20221125960	CC122027 15	1	3	25/01/2022 15:01	27/01/2022 14:33	Interna-Não programada-Meio ambiente-Descarga Atmosférica	13800	3	28716	142,58
607 2	1	2022	14986	1	379	20221125962	UT12166 947LD	1	3	25/01/2022 13:02	25/01/2022 15:31	Interna-Não programada-Meio ambiente-Descarga Atmosférica	13800	314	2094	779,24
607 2	1	2022	14956	2	242	20221125968	MY21195 529	1	3	25/01/2022 13:04	26/01/2022 22:29	Interna-Não programada-Meio ambiente-Descarga Atmosférica	220	1	32280	33,41
607 2	1	2022	14918	1	499	20221125970	MB11189 365	1	3	25/01/2022 13:04	25/01/2022 16:57	Interna-Não programada-Meio ambiente-Descarga Atmosférica	220	1	33461	3,88
607 2	1	2022	14927	30	992	20221125977	IJ2121429 1	1	3	25/01/2022 13:05	25/01/2022 23:32	Interna-Não programada-Meio ambiente-Vento	220	1	3044	10,43
607 2	1	2022	14879	2	29	20221125982	JT120359 75	1	3	25/01/2022 12:57	26/01/2022 22:49	Interna-Não programada-Meio ambiente-Vento	13800	4	28716	135,42
607 2	1	2022	14921	2	8	20221125984	PU12301 132	1	3	25/01/2022 13:06	26/01/2022 12:40	Interna-Não programada-Meio ambiente-Vento	13800	2	11795	47,10

607 2	1	2022	14981	9	498	20221125990	10031026 867	1	3	25/01/2022 13:08	25/01/2022 17:43	Interna-Não programada-Meio ambiente-Vento	220	1	53610	4,58
607 2	1	2022	14951	1	7	20221125991	PB122345 73	1	3	25/01/2022 09:30	26/01/2022 01:24	Interna-Não programada-Meio ambiente-Vento	13800	7	15008	111,2 5
607 2	1	2022	16491	1	342	20221125994	MD12188 234	1	3	25/01/2022 11:52	25/01/2022 16:26	Interna-Não programada-Meio ambiente-Descarga Atmosférica	13800	33	17439	150,5 6
607 2	1	2022	14956	35	261	20221125999	MY10408 758	1	3	25/01/2022 13:06	25/01/2022 21:29	Interna-Não programada-Meio ambiente-Vento	34500	99	32280	829,1 8
607 2	1	2022	14976	1	569	20221126005	21300076 43	1	3	25/01/2022 13:12	27/01/2022 08:39	Interna-Não programada-Meio ambiente-Descarga Atmosférica	220	1	3302	43,45
607 2	1	2022	14892	2	37	20221126009	16500279 19	1	3	25/01/2022 13:13	25/01/2022 18:40	Interna-Não programada-Meio ambiente-Vento	220	1	3880	5,45
607 2	1	2022	14886	1	326	20221126020	20400014 33	1	3	25/01/2022 13:16	25/01/2022 23:37	Interna-Não programada-Meio ambiente-Vento	220	1	5527	10,34
607 2	1	2022	14963	2	152	20221126023	PO21102 946	1	3	25/01/2022 13:18	25/01/2022 23:44	Interna-Não programada-Meio ambiente-Descarga Atmosférica	220	1	27499	10,43
607 2	1	2022	14973	1	133	20221126024	NM21334 443	1	3	25/01/2022 13:18	26/01/2022 07:00	Interna-Não programada-Meio ambiente-Descarga Atmosférica	220	1	11944	17,69
607 2	1	2022	14930	4	374	20221126026	61028450 2	1	3	25/01/2022 13:18	25/01/2022 22:48	Interna-Não programada-Meio ambiente-Vento	220	1	53461	9,49
607 2	1	2022	14953	3	330	20221126028	59005254 8	1	3	25/01/2022 13:19	25/01/2022 17:51	Interna-Não programada-Meio ambiente-Vento	220	1	20349	4,53
607 2	1	2022	16487	1	63	20221126034	11817008	1	3	25/01/2022 13:19	26/01/2022 13:19	Interna-Não programada-Meio ambiente-Vento	220	1	41335	23,99
607 2	1	2022	14873	2	18	20221126035	BA21161 169	1	3	25/01/2022 13:19	25/01/2022 15:49	Interna-Não programada-Meio ambiente-Descarga Atmosférica	220	2	6222	4,97
607 2	1	2022	14879	3	27	20221126038	CA121948 83	1	3	25/01/2022 12:22	26/01/2022 00:02	Interna-Não programada-Meio ambiente-Vento	13800	54	28716	629,6 1
607 2	1	2022	16484	32	570	20221126041	PU12233 932	1	3	25/01/2022 13:20	27/01/2022 06:25	Interna-Não programada-Meio ambiente-Vento	34500	20	6552	821,5 5
607 2	1	2022	16484	32	570	20221126041	PU12233 932	1	3	27/01/2022 00:32	27/01/2022 06:25	Interna-Não programada-Meio ambiente-Vento	34500	17	6552	100,0 2
607 2	1	2022	14873	1	18	20221126045	BA21154 639	1	3	25/01/2022 13:21	25/01/2022 15:11	Interna-Não programada-Meio ambiente-Descarga Atmosférica	220	2	6222	3,64
607 2	1	2022	15734	2	394	20221126055	KR122664 26	1	3	25/01/2022 13:09	25/01/2022 14:44	Interna-Não programada-Meio ambiente-Vento	13800	16	2518	25,28
607 2	1	2022	14963	2	152	20221126063	PO12371 814	1	3	25/01/2022 06:30	25/01/2022 18:36	Interna-Não programada-Meio ambiente-Descarga Atmosférica	13800	22	27499	265,8 4
607 2	1	2022	16476	7	453	20221126066	GN11039 397	1	3	25/01/2022 13:23	25/01/2022 21:54	Interna-Não programada-Meio ambiente-Vento	220	108	32729	918,4 5
607 2	1	2022	14985	1	79	20221126088	10200133 73	1	3	25/01/2022 13:28	25/01/2022 21:03	Interna-Não programada-Meio ambiente-Vento	220	1	24019	7,57
607 2	1	2022	14929	31	323	20221126090	HE121587 82	1	3	25/01/2022 12:20	25/01/2022 15:50	Interna-Não programada-Meio ambiente-Descarga Atmosférica	34500	20	18893	69,77
607 2	1	2022	14863	2	580	20221126094	10026647 247	1	3	25/01/2022 13:29	25/01/2022 17:27	Interna-Não programada-Meio ambiente-Vento	220	1	85787	3,95
607 2	1	2022	14893	31	243	20221126097	SX123081 14	1	3	25/01/2022 13:29	27/01/2022 04:18	Interna-Não programada-Meio ambiente-Vento	34500	10	5120	388,0 3
607 2	1	2022	14921	4	8	20221126137	TD120898 97	1	3	25/01/2022 10:31	25/01/2022 21:37	Interna-Não programada-Meio ambiente-Vento	13800	26	11795	288,9 0
607 2	1	2022	14940	1	241	20221126138	28601624 89	1	3	25/01/2022 13:33	25/01/2022 23:00	Interna-Não programada-Meio ambiente-Vento	220	1	106190	9,44

607 2	1	2022	14892	2	37	20221126139	CZ122776 87	1	3	25/01/2022 13:33	25/01/2022 20:29	Interna-Não programada-Meio ambiente-Vento	13800	1	3880	6,92
607 2	1	2022	14984	32	176	20221126144	GC12276 963LD	1	3	25/01/2022 13:18	25/01/2022 16:16	Interna-Não programada-Meio ambiente-Vento	34500	8	42291	23,66
607 2	1	2022	14956	3	581	20221126167	MY12036 538	1	3	25/01/2022 13:30	25/01/2022 15:09	Interna-Não programada-Meio ambiente-Vento	13800	471	32280	778,8 5
607 2	1	2022	14956	3	581	20221126167	MY12036 538	1	3	25/01/2022 13:30	25/01/2022 15:17	Interna-Não programada-Meio ambiente-Vento	13800	82	32280	145,8 0
607 2	1	2022	14879	2	370	20221126172	IJ1242092 6	1	3	25/01/2022 11:18	26/01/2022 01:54	Interna-Não programada-Meio ambiente-Descarga Atmosférica	13800	16	28716	233,4 0
607 2	1	2022	14985	2	180	20221126174	NH12374 720	1	3	25/01/2022 13:07	25/01/2022 19:00	Interna-Não programada-Meio ambiente-Descarga Atmosférica	13800	9	24019	52,95
607 2	1	2022	16491	1	342	20221126188	MD12057 741	1	3	25/01/2022 12:03	25/01/2022 15:19	Interna-Não programada-Meio ambiente-Descarga Atmosférica	13800	19	17439	61,80
607 2	1	2022	14962	2	311	20221126201	CQ11000 018	1	3	25/01/2022 09:07	25/01/2022 14:55	Interna-Não programada-Meio ambiente-Vento	220	168	15036	973,9 8
607 2	1	2022	15734	1	186	20221126203	LZ122615 10	1	3	25/01/2022 13:41	26/01/2022 12:30	Interna-Não programada-Meio ambiente-Vento	13800	4	2518	91,26
607 2	1	2022	15749	35	173	20221126206	SG123905 06	1	3	25/01/2022 13:41	25/01/2022 19:59	Interna-Não programada-Meio ambiente-Descarga Atmosférica	34500	42	14706	264,2 0
607 2	1	2022	15744	3	103	20221126214	JT104006 73	1	3	25/01/2022 13:32	25/01/2022 17:47	Interna-Não programada-Meio ambiente-Vento	13800	19	24175	80,77
607 2	1	2022	15744	3	103	20221126214	JT104006 73	1	3	25/01/2022 13:32	25/01/2022 20:30	Interna-Não programada-Meio ambiente-Vento	13800	84	24175	585,2 5
607 2	1	2022	14984	1	331	20221126216	PL210933 74	1	3	25/01/2022 13:43	25/01/2022 16:30	Interna-Não programada-Meio ambiente-Vento	220	1	42291	2,77
607 2	1	2022	14879	34	27	20221126218	CC213409 67	1	3	25/01/2022 13:44	26/01/2022 14:54	Interna-Não programada-Meio ambiente-Vento	220	1	28716	25,16
607 2	1	2022	14972	3	162	20221126221	PJ111603 92	1	3	25/01/2022 13:44	25/01/2022 19:39	Interna-Não programada-Meio ambiente-Vento	220	96	2337	566,6 1
607 2	1	2022	15744	3	103	20221126222	JT210139 02	1	3	25/01/2022 13:45	26/01/2022 12:49	Interna-Não programada-Meio ambiente-Descarga Atmosférica	220	1	24175	23,07
607 2	1	2022	14887	32	225	20221126223	CM12077 348LD	1	3	25/01/2022 17:24	25/01/2022 18:41	Interna-Não programada-Meio ambiente-Vento	34500	120	3495	152,5 3
607 2	1	2022	14973	33	133	20221126239	NM21307 819	1	3	25/01/2022 13:47	26/01/2022 09:35	Interna-Não programada-Meio ambiente-Descarga Atmosférica	220	2	11944	39,57
607 2	1	2022	14985	3	180	20221126246	UR21333 919	1	3	25/01/2022 13:48	25/01/2022 17:16	Interna-Não programada-Meio ambiente-Descarga Atmosférica	220	1	24019	3,46
607 2	1	2022	14881	32	30	20221126249	DV12207 831	1	3	25/01/2022 13:49	25/01/2022 22:44	Interna-Não programada-Meio ambiente-Descarga Atmosférica	34500	3	11784	26,74
607 2	1	2022	14879	2	27	20221126251	CA111437 15	1	3	25/01/2022 12:28	25/01/2022 15:18	Interna-Não programada-Meio ambiente-Descarga Atmosférica	220	153	28716	431,2 0
607 2	1	2022	14963	33	152	20221126265	TB211465 52	1	3	25/01/2022 13:51	25/01/2022 22:03	Interna-Não programada-Meio ambiente-Descarga Atmosférica	220	1	27499	8,19
607 2	1	2022	14940	3	459	20221126270	10032867 415	1	3	25/01/2022 13:51	25/01/2022 18:38	Interna-Não programada-Meio ambiente-Vento	220	1	106190	4,77
607 2	1	2022	15749	1	249	20221126272	VD11029 478	1	3	25/01/2022 13:44	25/01/2022 22:18	Interna-Não programada-Meio ambiente-Árvore ou Vegetação	220	55	14706	470,5 1
607 2	1	2022	16492	1	3	20221126273	SV310175 92	1	3	25/01/2022 11:05	26/01/2022 00:28	Interna-Não programada-Meio ambiente-Vento	220	1	4647	13,37
607 2	1	2022	14880	31	23	20221126274	CD12166 368	1	3	25/01/2022 13:52	25/01/2022 19:53	Interna-Não programada-Meio ambiente-Descarga Atmosférica	34500	4	5004	24,03

607 2	1	2022	14880	31	23	20221126274	CD12166 368	1	3	25/01/2022 13:52	25/01/2022 19:55	Interna-Não programada-Meio ambiente-Descarga Atmosférica	34500	2	5004	12,09
607 2	1	2022	14928	2	91	20221126277	IW12051 740	1	3	25/01/2022 09:38	25/01/2022 15:20	Interna-Não programada-Meio ambiente-Descarga Atmosférica	13800	4	11953	22,75
607 2	1	2022	15746	32	563	20221126280	NA21328 316	1	3	25/01/2022 13:53	25/01/2022 19:15	Interna-Não programada-Meio ambiente-Vento	220	1	10268	5,36
607 2	1	2022	14890	6	506	20221126281	19900850 06	1	3	25/01/2022 13:53	25/01/2022 17:46	Interna-Não programada-Meio ambiente-Vento	220	1	46909	3,87
607 2	1	2022	14923	1	383	20221126284	10035559 827	1	3	25/01/2022 13:54	25/01/2022 22:11	Interna-Não programada-Meio ambiente-Descarga Atmosférica	220	1	32642	8,29
607 2	1	2022	14910	3	55	20221126285	39007560 7	1	3	25/01/2022 13:54	25/01/2022 18:50	Interna-Não programada-Meio ambiente-Vento	220	1	18895	4,93
607 2	1	2022	14940	2	586	20221126290	VA11149 854	1	3	25/01/2022 19:24	25/01/2022 19:38	Interna-Não programada-Meio ambiente-Vento	220	172	106190	39,66
607 2	1	2022	14980	32	171	20221126296	SM12020 677	1	3	25/01/2022 12:05	25/01/2022 22:49	Interna-Não programada-Meio ambiente-Descarga Atmosférica	34500	41	13592	439,69
607 2	1	2022	14956	2	581	20221126297	MY18043 894TS	1	3	25/01/2022 13:49	25/01/2022 19:40	Interna-Não programada-Meio ambiente-Vento	13800	99	32280	578,57
607 2	1	2022	14956	2	581	20221126297	MY18043 894TS	1	3	25/01/2022 13:49	26/01/2022 18:30	Interna-Não programada-Meio ambiente-Vento	13800	1	32280	28,68
607 2	1	2022	14879	1	317	20221126302	SO12191 548	1	3	25/01/2022 09:11	25/01/2022 16:16	Interna-Não programada-Meio ambiente-Descarga Atmosférica	13800	5	28716	35,37
607 2	1	2022	14973	1	133	20221126305	NM18474 156TS	1	3	25/01/2022 13:57	26/01/2022 12:02	Interna-Não programada-Meio ambiente-Descarga Atmosférica	13800	11	11944	242,82
607 2	1	2022	14953	1	19	20221126319	JD120303 52	1	3	25/01/2022 13:45	25/01/2022 23:37	Interna-Não programada-Meio ambiente-Vento	13800	12	20349	118,20
607 2	1	2022	14862	1	20	20221126327	AA21105 163	1	3	25/01/2022 14:00	25/01/2022 17:31	Interna-Não programada-Meio ambiente-Descarga Atmosférica	220	2	24113	7,01
607 2	1	2022	14980	31	171	20221126330	SM12089 299	1	3	25/01/2022 14:01	25/01/2022 20:53	Interna-Não programada-Meio ambiente-Descarga Atmosférica	34500	3	13592	20,59
607 2	1	2022	14977	1	316	20221126336	PV210722 84	1	3	25/01/2022 14:02	25/01/2022 23:42	Interna-Não programada-Meio ambiente-Descarga Atmosférica	220	1	6299	9,66
607 2	1	2022	14921	2	8	20221126345	8576821	1	3	25/01/2022 14:04	25/01/2022 16:00	Interna-Não programada-Meio ambiente-Vento	13800	1	11795	1,93
607 2	1	2022	14977	1	316	20221126374	PG21097 010	1	3	25/01/2022 14:08	25/01/2022 21:26	Interna-Não programada-Meio ambiente-Descarga Atmosférica	220	2	6299	14,58
607 2	1	2022	14906	2	56	20221126379	55019143 4	1	3	25/01/2022 14:08	26/01/2022 12:20	Interna-Não programada-Meio ambiente-Vento	220	1	31456	22,19
607 2	1	2022	16487	3	63	20221126386	GN11147 252	1	3	25/01/2022 14:07	25/01/2022 17:47	Interna-Não programada-Meio ambiente-Árvore ou Vegetação	220	197	41335	720,31
607 2	1	2022	14940	1	6	20221126396	LZ120001 37	1	3	25/01/2022 14:10	25/01/2022 15:22	Interna-Não programada-Meio ambiente-Descarga Atmosférica	13800	6	106190	7,18
607 2	1	2022	16484	3	570	20221126400	MV21306 283	1	3	25/01/2022 14:10	26/01/2022 13:47	Interna-Não programada-Meio ambiente-Vento	220	1	6552	23,61
607 2	1	2022	14908	1	585	20221126402	05850214	1	3	25/01/2022 13:59	25/01/2022 22:31	Interna-Não programada-Meio ambiente-Vento	13800	5	44027	42,60
607 2	1	2022	14909	1	585	20221126402	05850214	1	3	25/01/2022 14:03	25/01/2022 14:16	Interna-Não programada-Meio ambiente-Vento	13800	981	39002	211,19
607 2	1	2022	14908	1	585	20221126402	05850214	1	3	25/01/2022 14:03	25/01/2022 16:37	Interna-Não programada-Meio ambiente-Vento	13800	8	44027	20,52
607 2	1	2022	14908	1	585	20221126402	05850214	1	3	25/01/2022 14:03	25/01/2022 22:45	Interna-Não programada-Meio ambiente-Vento	13800	376	44027	3270,05

607 2	1	2022	14908	1	585	20221126402	05850214	1	3	25/01/2022 17:50	25/01/2022 22:31	Interna-Não programada-Meio ambiente-Vento	13800	8	44027	37,43
607 2	1	2022	14909	1	585	20221126402	05850214	1	3	25/01/2022 19:28	25/01/2022 19:37	Interna-Não programada-Meio ambiente-Vento	13800	259	39002	41,66
607 2	1	2022	14909	1	585	20221126402	05850214	1	3	25/01/2022 19:35	25/01/2022 20:20	Interna-Não programada-Meio ambiente-Vento	13800	77	39002	57,64
607 2	1	2022	14909	1	585	20221126402	05850214	1	3	26/01/2022 21:47	26/01/2022 21:52	Interna-Não programada-Meio ambiente-Vento	13800	976	39002	73,74
607 2	1	2022	14908	1	585	20221126402	05850214	1	3	26/01/2022 21:47	26/01/2022 21:52	Interna-Não programada-Meio ambiente-Vento	13800	384	44027	29,01
607 2	1	2022	14879	2	29	20221126411	CC211939 78	1	3	25/01/2022 14:11	26/01/2022 10:54	Interna-Não programada-Meio ambiente-Descarga Atmosférica	220	1	28716	20,71
607 2	1	2022	14959	31	556	20221126413	CP123343 23	1	3	25/01/2022 11:36	27/01/2022 11:02	Interna-Não programada-Meio ambiente-Descarga Atmosférica	34500	7	5628	331,9 3
607 2	1	2022	16491	31	202	20221126416	SL212830 35	1	3	25/01/2022 14:11	26/01/2022 16:08	Interna-Não programada-Meio ambiente-Descarga Atmosférica	220	1	17439	25,94
607 2	1	2022	14942	12	233	20221126420	GR12390 232	1	3	25/01/2022 14:12	25/01/2022 20:54	Interna-Não programada-Meio ambiente-Vento	13800	2	52967	13,41
607 2	1	2022	14942	5	233	20221126424	GN12156 156	1	3	25/01/2022 13:30	25/01/2022 16:06	Interna-Não programada-Meio ambiente-Vento	13800	186	52967	481,6 4
607 2	1	2022	14942	5	233	20221126424	GN12156 156	1	3	25/01/2022 13:30	25/01/2022 16:06	Interna-Não programada-Meio ambiente-Vento	13800	91	52967	236,7 0
607 2	1	2022	14978	1	492	20221126425	FA214275 04	1	3	25/01/2022 14:12	26/01/2022 00:07	Interna-Não programada-Meio ambiente-Vento	220	1	8646	9,90
607 2	1	2022	15744	2	103	20221126432	JT112740 28	1	3	25/01/2022 13:34	25/01/2022 16:32	Interna-Não programada-Meio ambiente-Descarga Atmosférica	220	103	24175	305,5 4
607 2	1	2022	15730	1	235	20221126441	RV120384 33	1	3	25/01/2022 13:05	25/01/2022 17:53	Interna-Não programada-Meio ambiente-Vento	13800	43	1277	206,3 2
607 2	1	2022	15750	1	45	20221126446	CX123191 02	1	3	25/01/2022 14:15	26/01/2022 07:07	Interna-Não programada-Meio ambiente-Descarga Atmosférica	13800	3	6363	50,56
607 2	1	2022	14934	32	480	20221126447	JT212643 25	1	3	25/01/2022 14:15	26/01/2022 08:27	Interna-Não programada-Meio ambiente-Vento	220	1	7125	18,19
607 2	1	2022	15749	1	249	20221126450	VD12065 501	1	3	25/01/2022 14:16	26/01/2022 02:00	Interna-Não programada-Meio ambiente-Descarga Atmosférica	13800	2	14706	23,47
607 2	1	2022	15747	5	148	20221126451	PR123455 67	1	3	25/01/2022 11:03	25/01/2022 17:47	Interna-Não programada-Meio ambiente-Descarga Atmosférica	13800	7	14650	47,06
607 2	1	2022	15745	7	103	20221126452	JT122195 03	1	3	25/01/2022 14:16	26/01/2022 12:30	Interna-Não programada-Meio ambiente-Descarga Atmosférica	13800	4	20459	88,90
607 2	1	2022	15734	36	347	20221126453	KR213360 15	1	3	25/01/2022 14:16	25/01/2022 17:22	Interna-Não programada-Meio ambiente-Vento	220	2	2518	6,18
607 2	1	2022	14946	1	357	20221126454	GR12002 136	1	3	25/01/2022 14:16	25/01/2022 16:28	Interna-Não programada-Meio ambiente-Descarga Atmosférica	13800	2	10667	4,38
607 2	1	2022	14962	2	366	20221126461	HD12007 492	1	3	25/01/2022 14:18	26/01/2022 15:28	Interna-Não programada-Meio ambiente-Vento	13800	11	15036	276,8 8
607 2	1	2022	14879	35	27	20221126471	CA210900 00	1	3	25/01/2022 14:17	26/01/2022 08:25	Interna-Não programada-Meio ambiente-Descarga Atmosférica	220	1	28716	18,13
607 2	1	2022	15750	1	45	20221126473	NA21281 113	1	3	25/01/2022 14:17	26/01/2022 12:18	Interna-Não programada-Meio ambiente-Descarga Atmosférica	220	1	6363	22,01
607 2	1	2022	14952	2	380	20221126475	CP184171 86TS	1	3	25/01/2022 11:51	26/01/2022 15:06	Interna-Não programada-Meio ambiente-Descarga Atmosférica	13800	17	2153	462,9 8
607 2	1	2022	16491	2	164	20221126476	SC213530 85	1	3	25/01/2022 08:32	25/01/2022 16:48	Interna-Não programada-Meio ambiente-Vento	220	1	17439	8,27

607 2	1	2022	14964	31	156	20221126478	Q123060 77	1	3	25/01/2022 12:02	25/01/2022 23:19	Interna-Não programada-Meio ambiente-Vento	34500	17	27204	191,8 7
607 2	1	2022	14987	2	360	20221126479	02360424	1	3	25/01/2022 14:10	25/01/2022 14:37	Interna-Não programada-Meio ambiente-Vento	13800	515	17297	234,1 8
607 2	1	2022	14987	1	360	20221126479	02360424	1	3	25/01/2022 14:10	25/01/2022 14:37	Interna-Não programada-Meio ambiente-Vento	13800	451	17297	205,0 8
607 2	1	2022	14987	32	236	20221126479	02360424	1	3	25/01/2022 14:10	25/01/2022 14:37	Interna-Não programada-Meio ambiente-Vento	13800	32	17297	14,55
607 2	1	2022	14987	1	360	20221126479	02360424	1	3	25/01/2022 14:10	25/01/2022 19:55	Interna-Não programada-Meio ambiente-Vento	13800	1	17297	5,74
607 2	1	2022	14987	1	360	20221126479	02360424	1	3	25/01/2022 14:10	25/01/2022 20:07	Interna-Não programada-Meio ambiente-Vento	13800	1	17297	5,94
607 2	1	2022	14984	8	176	20221126617	TR110716 54	1	3	25/01/2022 14:04	25/01/2022 16:22	Interna-Não programada-Meio ambiente-Vento	220	63	42291	144,2 7
607 2	1	2022	15742	1	99	20221126621	69004855 5	1	3	25/01/2022 14:18	25/01/2022 20:16	Interna-Não programada-Meio ambiente-Vento	220	1	23512	5,96
607 2	1	2022	15751	13	59	20221126624	GN12040 872	1	3	25/01/2022 14:02	25/01/2022 15:48	Interna-Não programada-Meio ambiente-Vento	13800	641	18260	1138, 31
607 2	1	2022	14931	3	98	20221126625	69017875 0	1	3	25/01/2022 14:18	25/01/2022 17:03	Interna-Não programada-Meio ambiente-Vento	220	1	19474	2,74
607 2	1	2022	14921	1	169	20221126633	RV124271 64	1	3	25/01/2022 14:19	26/01/2022 00:45	Interna-Não programada-Meio ambiente-Vento	13800	24	11795	250,2 3
607 2	1	2022	14934	30	103	20221126634	SX122643 87RE	1	3	25/01/2022 14:19	25/01/2022 21:22	Interna-Não programada-Meio ambiente-Descarga Atmosférica	34500	20	7125	140,8 2
607 2	1	2022	14879	3	141	20221126637	CA120812 77	1	3	25/01/2022 16:10	26/01/2022 11:14	Interna-Não programada-Meio ambiente-Vento	13800	2	28716	38,12
607 2	1	2022	14934	32	480	20221126642	SX122052 69RE	1	3	25/01/2022 14:20	25/01/2022 20:11	Interna-Não programada-Meio ambiente-Descarga Atmosférica	34500	28	7125	163,3 7
607 2	1	2022	14971	2	421	20221126645	10017509 490	1	3	25/01/2022 14:21	25/01/2022 16:43	Interna-Não programada-Meio ambiente-Vento	220	1	47348	2,36
607 2	1	2022	14855	3	240	20221126647	GN11000 264	1	3	25/01/2022 13:22	25/01/2022 18:16	Interna-Não programada-Meio ambiente-Vento	220	45	22321	219,9 7
607 2	1	2022	14862	5	5	20221126648	21109837	1	3	25/01/2022 14:22	25/01/2022 22:01	Interna-Não programada-Meio ambiente-Vento	220	1	24113	7,65
607 2	1	2022	14927	1	90	20221126649	IJ1208926 6	1	3	25/01/2022 14:22	25/01/2022 17:35	Interna-Não programada-Meio ambiente-Descarga Atmosférica	13800	6	3044	19,29
607 2	1	2022	16493	1	338	20221126650	LB210725 91	1	3	25/01/2022 14:22	25/01/2022 19:49	Interna-Não programada-Meio ambiente-Vento	220	1	16207	5,45
607 2	1	2022	15749	1	340	20221126659	SG211496 74	1	3	25/01/2022 14:23	25/01/2022 21:49	Interna-Não programada-Meio ambiente-Descarga Atmosférica	220	1	14706	7,42
607 2	1	2022	14889	1	359	20221126661	IO120738 75RE	1	3	25/01/2022 13:33	25/01/2022 16:56	Interna-Não programada-Meio ambiente-Descarga Atmosférica	13800	16	20635	53,97
607 2	1	2022	14925	4	88	20221126663	IB110378 09	1	3	25/01/2022 14:05	25/01/2022 16:30	Interna-Não programada-Meio ambiente-Vento	220	164	18473	396,0 6
607 2	1	2022	14939	1	469	20221126669	CR122519 85	1	3	25/01/2022 14:25	26/01/2022 11:26	Interna-Não programada-Meio ambiente-Descarga Atmosférica	13800	1	13703	21,01
607 2	1	2022	15745	7	103	20221126671	JT211353 43	1	3	25/01/2022 14:25	27/01/2022 03:27	Interna-Não programada-Meio ambiente-Vento	220	1	20459	37,03
607 2	1	2022	14908	9	58	20221126673	10405677	1	3	25/01/2022 14:25	26/01/2022 11:38	Interna-Não programada-Meio ambiente-Vento	220	1	44027	21,20
607 2	1	2022	14887	33	225	20221126691	CM12166 727	1	3	25/01/2022 14:29	26/01/2022 00:38	Interna-Não programada-Meio ambiente-Descarga Atmosférica	34500	6	3495	60,89

607 2	1	2022	14934	30	103	20221126695	JT211727 63	1	3	25/01/2022 14:29	26/01/2022 12:35	Interna-Não programada-Meio ambiente-Descarga Atmosférica	220	1	7125	22,09
607 2	1	2022	15744	4	103	20221126696	29032301 0	1	3	25/01/2022 14:29	25/01/2022 17:51	Interna-Não programada-Meio ambiente-Vento	220	1	24175	3,36
607 2	1	2022	14928	32	91	20221126700	IW12379 430	1	3	25/01/2022 14:29	25/01/2022 21:36	Interna-Não programada-Meio ambiente-Descarga Atmosférica	34500	2	11953	14,20
607 2	1	2022	15749	1	249	20221126701	MQ21249 315	1	3	25/01/2022 14:29	25/01/2022 23:06	Interna-Não programada-Meio ambiente-Vento	220	1	14706	8,60
607 2	1	2022	14879	3	370	20221126704	IM120416 73	1	3	25/01/2022 14:29	26/01/2022 17:37	Interna-Não programada-Meio ambiente-Vento	13800	1	28716	27,12
607 2	1	2022	14979	1	202	20221126711	10004725 539	1	3	25/01/2022 14:31	26/01/2022 16:59	Interna-Não programada-Meio ambiente-Vento	220	1	17258	26,46
607 2	1	2022	14953	2	314	20221126718	PP120539 22	1	3	25/01/2022 14:09	26/01/2022 13:12	Interna-Não programada-Meio ambiente-Vento	13800	3	20349	69,12
607 2	1	2022	14881	32	30	20221126722	BH12402 901	1	3	25/01/2022 14:10	26/01/2022 23:31	Interna-Não programada-Meio ambiente-Descarga Atmosférica	34500	27	11784	900,0 1
607 2	1	2022	14885	7	61	20221126726	GN11001 434	1	3	25/01/2022 14:21	25/01/2022 16:19	Interna-Não programada-Meio ambiente-Vento	220	114	34403	223,1 2
607 2	1	2022	14909	1	585	20221126727	GN21100 446	1	3	25/01/2022 14:33	25/01/2022 22:04	Interna-Não programada-Meio ambiente-Vento	220	1	39002	7,51
607 2	1	2022	14978	2	492	20221126728	FA121959 43	1	3	25/01/2022 08:14	25/01/2022 18:12	Interna-Não programada-Meio ambiente-Vento	13800	5	8646	49,82
607 2	1	2022	14934	32	480	20221126729	21037870	1	3	25/01/2022 14:33	27/01/2022 20:48	Interna-Não programada-Meio ambiente-Vento	34500	10	7125	542,4 2
607 2	1	2022	14934	32	480	20221126729	21037870	1	3	27/01/2022 10:16	27/01/2022 20:48	Interna-Não programada-Meio ambiente-Vento	34500	4	7125	42,08
607 2	1	2022	14946	1	312	20221126739	OV21107 572	1	3	25/01/2022 14:35	26/01/2022 02:12	Interna-Não programada-Meio ambiente-Descarga Atmosférica	220	1	10667	11,62
607 2	1	2022	14969	5	160	20221126746	RV123806 48	1	3	25/01/2022 14:35	26/01/2022 10:45	Interna-Não programada-Meio ambiente-Árvore ou Vegetação	13800	3	40334	60,46
607 2	1	2022	16476	7	453	20221126747	GN11001 440	1	3	25/01/2022 14:07	25/01/2022 16:04	Interna-Não programada-Meio ambiente-Vento	220	101	32729	195,3 8
607 2	1	2022	15743	2	26	20221126748	BG12055 919	1	3	25/01/2022 14:36	25/01/2022 16:04	Interna-Não programada-Meio ambiente-Vento	13800	4	1529	5,86
607 2	1	2022	14987	1	360	20221126760	OZ21231 569	1	3	25/01/2022 14:39	25/01/2022 17:47	Interna-Não programada-Meio ambiente-Vento	220	1	17297	3,13
607 2	1	2022	14858	6	373	20221126761	10014514 590	1	3	25/01/2022 14:39	25/01/2022 17:01	Interna-Não programada-Meio ambiente-Vento	220	1	66723	2,36
607 2	1	2022	16493	31	3	20221126766	GL212411 33	1	3	25/01/2022 14:39	25/01/2022 17:54	Interna-Não programada-Meio ambiente-Vento	220	1	16207	3,24
607 2	1	2022	16487	1	63	20221126768	GN11340 675	1	3	25/01/2022 13:51	25/01/2022 16:52	Interna-Não programada-Meio ambiente-Descarga Atmosférica	220	163	41335	491,0 4
607 2	1	2022	14956	4	581	20221126776	13901130 90	1	3	25/01/2022 14:41	25/01/2022 15:43	Interna-Não programada-Meio ambiente-Vento	220	1	32280	1,05
607 2	1	2022	14987	1	360	20221126780	VN21151 384	1	3	25/01/2022 14:41	25/01/2022 16:32	Interna-Não programada-Meio ambiente-Descarga Atmosférica	220	3	17297	5,52
607 2	1	2022	14879	2	370	20221126790	IJ1208819 3	1	3	25/01/2022 14:43	26/01/2022 02:51	Interna-Não programada-Meio ambiente-Descarga Atmosférica	13800	3	28716	36,37
607 2	1	2022	15749	1	249	20221126792	MQ21283 663	1	3	25/01/2022 14:43	26/01/2022 04:00	Interna-Não programada-Meio ambiente-Descarga Atmosférica	220	1	14706	13,27
607 2	1	2022	14978	31	216	20221126799	TL212339 95	1	3	25/01/2022 14:43	25/01/2022 16:02	Interna-Não programada-Meio ambiente-Vento	220	1	8646	1,31

607 2	1	2022	14936	2	237	20221126801	20059474	1	3	25/01/2022 14:44	25/01/2022 20:13	Interna-Não programada-Meio ambiente-Vento	220	1	40697	5,47
607 2	1	2022	15749	34	173	20221126807	SG121718 09	1	3	25/01/2022 14:35	26/01/2022 02:24	Interna-Não programada-Meio ambiente-Vento	34500	12	14706	141,7 8
607 2	1	2022	14940	1	565	20221126810	LZ120613 91	1	3	25/01/2022 12:10	25/01/2022 19:50	Interna-Não programada-Meio ambiente-Vento	13800	80	106190	614,0 0
607 2	1	2022	14940	1	565	20221126810	LZ120613 91	1	3	25/01/2022 23:09	26/01/2022 13:57	Interna-Não programada-Meio ambiente-Vento	13800	80	106190	1184, 44
607 2	1	2022	14964	31	156	20221126812	QI210674 82	1	3	25/01/2022 14:47	26/01/2022 08:45	Interna-Não programada-Meio ambiente-Descarga Atmosférica	220	1	27204	17,96
607 2	1	2022	14865	2	349	20221126818	AV12079 346	1	3	25/01/2022 14:26	26/01/2022 11:25	Interna-Não programada-Meio ambiente-Vento	13800	8	17548	167,8 2
607 2	1	2022	16484	32	570	20221126820	MV12267 711	1	3	25/01/2022 14:35	25/01/2022 22:05	Interna-Não programada-Meio ambiente-Vento	34500	30	6552	225,0 3
607 2	1	2022	16487	1	63	20221126823	GN12340 674LD	1	3	25/01/2022 13:55	25/01/2022 18:05	Interna-Não programada-Meio ambiente-Descarga Atmosférica	13800	49	41335	203,9 5
607 2	1	2022	15734	1	394	20221126826	KR121625 11	1	3	25/01/2022 14:17	25/01/2022 16:28	Interna-Não programada-Meio ambiente-Vento	13800	11	2518	23,89
607 2	1	2022	14863	6	5	20221126827	AN21185 638	1	3	25/01/2022 14:48	25/01/2022 22:44	Interna-Não programada-Meio ambiente-Vento	220	4	85787	31,67
607 2	1	2022	14921	1	169	20221126830	BZ122071 51	1	3	25/01/2022 12:31	26/01/2022 16:15	Interna-Não programada-Meio ambiente-Vento	13800	8	11795	221,8 6
607 2	1	2022	14921	1	169	20221126830	BZ122071 51	1	3	25/01/2022 18:00	26/01/2022 16:15	Interna-Não programada-Meio ambiente-Vento	13800	1	11795	22,25
607 2	1	2022	14930	4	374	20221126831	61007987 6	1	3	25/01/2022 14:49	26/01/2022 12:28	Interna-Não programada-Meio ambiente-Vento	220	1	53461	21,65
607 2	1	2022	14922	30	83	20221126835	IP122758 11	1	3	25/01/2022 14:49	25/01/2022 16:00	Interna-Não programada-Meio ambiente-Descarga Atmosférica	34500	90	10627	105,7 0
607 2	1	2022	14974	1	142	20221126837	SH210002 53	1	3	25/01/2022 14:50	26/01/2022 00:55	Interna-Não programada-Meio ambiente-Vento	220	1	2020	10,09
607 2	1	2022	16484	32	570	20221126838	RV123057 47	1	3	25/01/2022 10:49	26/01/2022 13:00	Interna-Não programada-Meio ambiente-Vento	34500	3	6552	78,53
607 2	1	2022	16475	5	453	20221126842	GN11001 045	1	3	25/01/2022 08:59	25/01/2022 17:27	Interna-Não programada-Meio ambiente-Vento	220	117	48627	989,1 7
607 2	1	2022	15740	3	420	20221126844	10021347 202	1	3	25/01/2022 14:51	25/01/2022 16:14	Interna-Não programada-Meio ambiente-Vento	220	1	50391	1,39
607 2	1	2022	16491	1	335	20221126848	CO21005 024	1	3	25/01/2022 14:51	25/01/2022 22:35	Interna-Não programada-Meio ambiente-Descarga Atmosférica	220	1	17439	7,72
607 2	1	2022	14922	1	46	20221126854	IP121524 94RE	1	3	25/01/2022 14:52	25/01/2022 17:38	Interna-Não programada-Meio ambiente-Descarga Atmosférica	13800	19	10627	52,46
607 2	1	2022	14939	2	469	20221126867	MQ21162 633	1	3	25/01/2022 14:54	25/01/2022 21:25	Interna-Não programada-Meio ambiente-Vento	220	1	13703	6,50
607 2	1	2022	14879	1	95	20221126875	IM121430 52	1	3	25/01/2022 13:59	25/01/2022 23:49	Interna-Não programada-Meio ambiente-Vento	13800	9	28716	88,47
607 2	1	2022	14918	2	499	20221126879	DA11265 975	1	3	25/01/2022 14:56	25/01/2022 17:06	Interna-Não programada-Meio ambiente-Descarga Atmosférica	220	68	33461	147,1 3
607 2	1	2022	15733	3	43	20221126882	KR121035 19	1	3	25/01/2022 14:43	26/01/2022 07:46	Interna-Não programada-Meio ambiente-Vento	13800	14	17538	238,4 9
607 2	1	2022	14907	6	58	20221126884	SW11060 134	1	3	25/01/2022 14:44	25/01/2022 22:21	Interna-Não programada-Meio ambiente-Vento	220	226	44423	1721, 30
607 2	1	2022	14956	2	581	20221126890	MY12305 765	1	3	25/01/2022 14:47	25/01/2022 20:15	Interna-Não programada-Meio ambiente-Vento	13800	5	32280	27,28

607 2	1	2022	14934	32	480	20221126892	JT122343 13	1	3	25/01/2022 08:26	26/01/2022 11:46	Interna-Não programada-Meio ambiente-Vento	34500	7	7125	191,3 1
607 2	1	2022	14908	10	58	20221126902	10017233 044	1	3	25/01/2022 14:58	26/01/2022 10:29	Interna-Não programada-Meio ambiente-Vento	220	1	44027	19,51
607 2	1	2022	14921	2	8	20221126905	EU18434 436TS	1	3	25/01/2022 14:09	26/01/2022 05:42	Interna-Não programada-Meio ambiente-Vento	13800	74	11795	1149, 55
607 2	1	2022	14879	1	440	20221126910	IM123061 27	1	3	25/01/2022 15:00	25/01/2022 18:24	Interna-Não programada-Meio ambiente-Descarga Atmosférica	13800	1	28716	3,39
607 2	1	2022	14885	6	61	20221126915	GN11000 936	1	3	25/01/2022 14:38	25/01/2022 22:37	Interna-Não programada-Meio ambiente-Vento	220	84	34403	669,7 8
607 2	1	2022	14863	4	5	20221126917	AN11394 318	1	3	25/01/2022 15:01	25/01/2022 18:57	Interna-Não programada-Meio ambiente-Vento	220	194	85787	763,0 7
607 2	1	2022	14939	2	112	20221126921	LC212489 62	1	3	25/01/2022 15:01	26/01/2022 00:41	Interna-Não programada-Meio ambiente-Descarga Atmosférica	220	1	13703	9,66
607 2	1	2022	14980	31	171	20221126925	SM12099 600	1	3	25/01/2022 14:14	26/01/2022 10:28	Interna-Não programada-Meio ambiente-Vento	34500	88	13592	1779, 70
607 2	1	2022	14972	2	363	20221126940	PJ210003 99	1	3	25/01/2022 15:04	26/01/2022 16:00	Interna-Não programada-Meio ambiente-Vento	220	2	2337	49,86
607 2	1	2022	16485	31	576	20221126944	PU12172 481	1	3	25/01/2022 15:04	26/01/2022 12:40	Interna-Não programada-Meio ambiente-Descarga Atmosférica	34500	11	5089	237,4 8
607 2	1	2022	15734	2	394	20221126947	KR112764 77	1	3	25/01/2022 15:04	26/01/2022 11:51	Interna-Não programada-Meio ambiente-Vento	220	2	2518	41,54
607 2	1	2022	16485	31	576	20221126968	PU21229 181	1	3	25/01/2022 15:06	25/01/2022 20:11	Interna-Não programada-Meio ambiente-Descarga Atmosférica	220	1	5089	5,08
607 2	1	2022	14889	34	34	20221126977	CT211310 37	1	3	25/01/2022 15:07	25/01/2022 19:29	Interna-Não programada-Meio ambiente-Vento	220	1	20635	4,37
607 2	1	2022	15747	3	148	20221126980	PR121950 19	1	3	25/01/2022 12:53	25/01/2022 18:06	Interna-Não programada-Meio ambiente-Vento	13800	36	14650	187,4 6
607 2	1	2022	16488	4	61	20221126984	GN11001 096	1	3	25/01/2022 13:29	25/01/2022 17:06	Interna-Não programada-Meio ambiente-Descarga Atmosférica	220	141	38836	509,8 3
607 2	1	2022	14955	1	384	20221126988	IT211438 45	1	3	25/01/2022 15:08	25/01/2022 18:02	Interna-Não programada-Meio ambiente-Vento	220	1	5704	2,89
607 2	1	2022	14958	2	146	20221126996	PJ210787 40	1	3	25/01/2022 15:09	25/01/2022 21:11	Interna-Não programada-Meio ambiente-Vento	220	1	11582	6,03
607 2	1	2022	14956	6	581	20221126997	MY13394 758B	1	3	25/01/2022 14:53	27/01/2022 15:25	Interna-Não programada-Meio ambiente-Vento	13800	100	32280	4853, 56
607 2	1	2022	14956	6	581	20221126997	MY13394 758B	1	3	25/01/2022 18:11	27/01/2022 15:25	Interna-Não programada-Meio ambiente-Vento	13800	2	32280	90,49
607 2	1	2022	14952	2	380	20221127007	PY123587 83	1	3	25/01/2022 06:50	26/01/2022 10:40	Interna-Não programada-Meio ambiente-Descarga Atmosférica	13800	7	2153	194,7 5
607 2	1	2022	14907	25	58	20221127011	10012796 504	1	3	25/01/2022 15:10	25/01/2022 23:52	Interna-Não programada-Meio ambiente-Vento	220	1	44423	8,69
607 2	1	2022	14898	1	50	20221127031	EA210000 39	1	3	25/01/2022 15:12	25/01/2022 17:05	Interna-Não programada-Meio ambiente-Vento	220	1	12499	1,87
607 2	1	2022	14889	2	476	20221127041	CT120729 23	1	3	25/01/2022 15:14	26/01/2022 00:40	Interna-Não programada-Meio ambiente-Descarga Atmosférica	13800	2	20635	18,86
607 2	1	2022	14887	1	225	20221127042	CM12029 641RE	1	3	25/01/2022 15:14	25/01/2022 23:41	Interna-Não programada-Meio ambiente-Descarga Atmosférica	13800	15	3495	126,6 7
607 2	1	2022	14864	1	344	20221127043	10014458 576	1	3	25/01/2022 15:14	26/01/2022 14:37	Interna-Não programada-Meio ambiente-Vento	220	1	30775	23,38
607 2	1	2022	14939	1	207	20221127047	SE122459 5	1	3	25/01/2022 10:19	25/01/2022 18:49	Interna-Não programada-Meio ambiente-Descarga Atmosférica	13800	4	13703	33,97

607 2	1	2022	16491	2	164	20221127052	SC120167 82	1	3	25/01/2022 15:10	25/01/2022 18:30	Interna-Não programada-Meio ambiente-Descarga Atmosférica	13800	18	17439	59,79
607 2	1	2022	14984	1	351	20221127065	SB122992 30	1	3	25/01/2022 14:56	25/01/2022 17:22	Interna-Não programada-Meio ambiente-Vento	13800	17	42291	41,20
607 2	1	2022	14889	2	476	20221127066	CT120137 13	1	3	25/01/2022 15:17	25/01/2022 19:51	Interna-Não programada-Meio ambiente-Descarga Atmosférica	13800	11	20635	50,12
607 2	1	2022	16483	1	266	20221127071	CI120397 71	1	3	25/01/2022 15:18	25/01/2022 18:22	Interna-Não programada-Meio ambiente-Vento	13800	3	7444	9,16
607 2	1	2022	14906	2	56	20221127078	SY212729 40	1	3	25/01/2022 15:19	26/01/2022 11:21	Interna-Não programada-Meio ambiente-Descarga Atmosférica	220	1	31456	20,03
607 2	1	2022	14906	3	56	20221127093	55007689 0	1	3	25/01/2022 15:21	26/01/2022 08:59	Interna-Não programada-Meio ambiente-Vento	220	1	31456	17,64
607 2	1	2022	14927	30	992	20221127096	IJ1210742 2LD	1	3	25/01/2022 10:19	25/01/2022 22:45	Interna-Não programada-Meio ambiente-Vento	34500	28	3044	347,9 5
607 2	1	2022	14879	3	141	20221127098	PC211938 42	1	3	25/01/2022 15:21	26/01/2022 00:10	Interna-Não programada-Meio ambiente-Descarga Atmosférica	220	3	28716	26,41
607 2	1	2022	14879	3	141	20221127098	PC211938 42	1	3	25/01/2022 15:21	26/01/2022 01:59	Interna-Não programada-Meio ambiente-Descarga Atmosférica	220	1	28716	10,62
607 2	1	2022	14933	2	102	20221127100	10009710 068	1	3	25/01/2022 15:22	26/01/2022 12:38	Interna-Não programada-Meio ambiente-Vento	220	1	19170	21,26
607 2	1	2022	14925	1	88	20221127111	MD12020 701	1	3	25/01/2022 08:13	25/01/2022 18:48	Interna-Não programada-Meio ambiente-Descarga Atmosférica	13800	57	18473	602,8 7
607 2	1	2022	14898	2	50	20221127112	EA211286 02	1	3	25/01/2022 15:23	25/01/2022 18:59	Interna-Não programada-Meio ambiente-Vento	220	2	12499	7,17
607 2	1	2022	14966	10	57	20221127113	GN12000 145	1	3	25/01/2022 15:00	25/01/2022 17:40	Interna-Não programada-Meio ambiente-Descarga Atmosférica	13800	354	31332	939,8 7
607 2	1	2022	15746	32	563	20221127118	NA12377 684	1	3	25/01/2022 11:05	26/01/2022 15:12	Interna-Não programada-Meio ambiente-Vento	34500	97	10268	2726, 64
607 2	1	2022	14863	4	5	20221127122	AN12414 610	1	3	25/01/2022 15:25	26/01/2022 01:15	Interna-Não programada-Meio ambiente-Vento	13800	73	85787	717,4 9
607 2	1	2022	14937	7	237	20221127126	20301420	1	3	25/01/2022 15:25	25/01/2022 21:49	Interna-Não programada-Meio ambiente-Vento	220	1	33425	6,39
607 2	1	2022	14881	32	30	20221127131	CP122418 67	1	3	25/01/2022 13:34	26/01/2022 20:54	Interna-Não programada-Meio ambiente-Vento	34500	21	11784	658,0 9
607 2	1	2022	14881	32	30	20221127131	CP122418 67	1	3	25/01/2022 13:34	27/01/2022 02:01	Interna-Não programada-Meio ambiente-Vento	34500	1	11784	36,45
607 2	1	2022	14868	2	16	20221127133	AY121800 09	1	3	25/01/2022 12:44	26/01/2022 13:28	Interna-Não programada-Meio ambiente-Descarga Atmosférica	13800	8	2333	197,8 0
607 2	1	2022	14879	2	440	20221127137	23000147 68	1	3	25/01/2022 15:27	27/01/2022 04:16	Interna-Não programada-Meio ambiente-Descarga Atmosférica	220	1	28716	36,81
607 2	1	2022	15744	3	103	20221127150	29028200 7	1	3	25/01/2022 15:29	25/01/2022 22:48	Interna-Não programada-Meio ambiente-Vento	220	1	24175	7,30
607 2	1	2022	14945	1	185	20221127154	AZ124045 46	1	3	25/01/2022 13:20	26/01/2022 08:53	Interna-Não programada-Meio ambiente-Vento	13800	7	9907	136,8 3
607 2	1	2022	14930	1	374	20221127167	61032855 4	1	3	25/01/2022 15:31	25/01/2022 19:10	Interna-Não programada-Meio ambiente-Vento	220	1	53461	3,64
607 2	1	2022	15749	32	173	20221127172	24900192 80	1	3	25/01/2022 15:32	26/01/2022 05:03	Interna-Não programada-Meio ambiente-Descarga Atmosférica	220	1	14706	13,52
607 2	1	2022	14953	3	330	20221127198	PL122060 47LD	1	3	25/01/2022 15:15	25/01/2022 21:40	Interna-Não programada-Meio ambiente-Vento	13800	312	20349	2001, 83
607 2	1	2022	14953	3	330	20221127198	PL122060 47LD	1	3	25/01/2022 21:36	25/01/2022 21:43	Interna-Não programada-Meio ambiente-Vento	13800	370	20349	45,53

607 2	1	2022	14906	2	56	20221127201	GE12335 597	1	3	25/01/2022 15:35	26/01/2022 12:35	Interna-Não programada-Meio ambiente-Descarga Atmosférica	13800	10	31456	209,9 7
607 2	1	2022	14928	32	260	20221127202	SZ121700 02	1	3	25/01/2022 15:20	26/01/2022 03:10	Interna-Não programada-Meio ambiente-Descarga Atmosférica	34500	11	11953	130,0 7
607 2	1	2022	14940	3	241	20221127203	10016190 112	1	3	25/01/2022 15:35	25/01/2022 20:42	Interna-Não programada-Meio ambiente-Vento	220	1	106190	5,11
607 2	1	2022	14962	2	358	20221127206	MI122931 82	1	3	25/01/2022 15:20	25/01/2022 16:56	Interna-Não programada-Meio ambiente-Descarga Atmosférica	13800	27	15036	43,19
607 2	1	2022	15741	3	420	20221127209	10017689 625	1	3	25/01/2022 15:36	25/01/2022 16:25	Interna-Não programada-Meio ambiente-Vento	220	1	83317	0,81
607 2	1	2022	14956	2	581	20221127214	10018252 433	1	3	25/01/2022 15:36	26/01/2022 13:09	Interna-Não programada-Meio ambiente-Vento	220	1	32280	21,54
607 2	1	2022	14934	1	407	20221127218	AW12211 291	1	3	25/01/2022 15:16	26/01/2022 18:48	Interna-Não programada-Meio ambiente-Descarga Atmosférica	13800	3	7125	82,59
607 2	1	2022	14890	2	34	20221127225	19900203 95	1	3	25/01/2022 15:37	25/01/2022 17:45	Interna-Não programada-Meio ambiente-Vento	220	1	46909	2,12
607 2	1	2022	14980	1	495	20221127226	LC121824 75LD	1	3	25/01/2022 14:08	25/01/2022 21:38	Interna-Não programada-Meio ambiente-Descarga Atmosférica	13800	60	13592	449,2 5
607 2	1	2022	15746	32	563	20221127236	MH21037 757	1	3	25/01/2022 15:38	26/01/2022 08:51	Interna-Não programada-Meio ambiente-Vento	220	1	10268	17,20
607 2	1	2022	15732	3	220	20221127241	HD12128 013	1	3	25/01/2022 15:39	26/01/2022 15:53	Interna-Não programada-Meio ambiente-Descarga Atmosférica	13800	1	15421	24,23
607 2	1	2022	15749	33	173	20221127244	SG123206 72	1	3	25/01/2022 13:58	25/01/2022 19:14	Interna-Não programada-Meio ambiente-Descarga Atmosférica	34500	1	14706	5,25
607 2	1	2022	14887	33	225	20221127247	CM12203 167	1	3	25/01/2022 14:50	25/01/2022 20:51	Interna-Não programada-Meio ambiente-Descarga Atmosférica	34500	12	3495	72,03
607 2	1	2022	15749	31	173	20221127248	SG211570 43	1	3	25/01/2022 15:39	26/01/2022 11:42	Interna-Não programada-Meio ambiente-Vento	220	1	14706	20,03
607 2	1	2022	15749	35	173	20221127252	CX123916 62	1	3	25/01/2022 15:40	25/01/2022 20:37	Interna-Não programada-Meio ambiente-Vento	34500	40	14706	197,9 6
607 2	1	2022	14966	11	57	20221127256	AP120368 18	1	3	25/01/2022 15:07	25/01/2022 17:27	Interna-Não programada-Meio ambiente-Descarga Atmosférica	13800	46	31332	107,1 9
607 2	1	2022	14930	34	374	20221127274	FA123815 43	1	3	25/01/2022 15:43	25/01/2022 18:20	Interna-Não programada-Meio ambiente-Vento	34500	4	53461	10,44
607 2	1	2022	14928	32	260	20221127294	IW12210 177	1	3	25/01/2022 13:48	25/01/2022 17:07	Interna-Não programada-Meio ambiente-Descarga Atmosférica	34500	9	11953	29,85
607 2	1	2022	14928	32	260	20221127294	IW12210 177	1	3	25/01/2022 13:48	25/01/2022 21:13	Interna-Não programada-Meio ambiente-Descarga Atmosférica	34500	1	11953	7,42
607 2	1	2022	14939	1	207	20221127301	PO21353 607	1	3	25/01/2022 15:46	25/01/2022 19:38	Interna-Não programada-Meio ambiente-Vento	220	1	13703	3,86
607 2	1	2022	14906	3	56	20221127307	GE12000 018	1	3	25/01/2022 15:46	26/01/2022 10:27	Interna-Não programada-Meio ambiente-Descarga Atmosférica	13800	2	31456	37,34
607 2	1	2022	14894	4	204	20221127310	PV213180 56	1	3	25/01/2022 15:47	25/01/2022 23:56	Interna-Não programada-Meio ambiente-Descarga Atmosférica	220	6	18135	48,86
607 2	1	2022	14964	31	156	20221127311	PC120985 88	1	3	25/01/2022 13:14	25/01/2022 23:06	Interna-Não programada-Meio ambiente-Vento	34500	30	27204	295,7 1
607 2	1	2022	14863	4	580	20221127312	AN12039 265	1	3	25/01/2022 15:36	25/01/2022 16:21	Interna-Não programada-Meio ambiente-Descarga Atmosférica	13800	342	85787	255,3 6
607 2	1	2022	16479	1	386	20221127318	NJ110974 03	1	3	25/01/2022 15:23	25/01/2022 20:15	Interna-Não programada-Meio ambiente-Vento	220	253	54235	1228, 39
607 2	1	2022	16484	33	570	20221127325	MV21147 873	1	3	25/01/2022 15:49	26/01/2022 20:42	Interna-Não programada-Meio ambiente-Vento	220	1	6552	28,88

607 2	1	2022	16491	1	342	20221127331	13100042 77	1	3	25/01/2022 15:50	26/01/2022 08:00	Interna-Não programada-Meio ambiente-Vento	220	1	17439	16,17
607 2	1	2022	14944	4	124	20221127335	15003139 7	1	3	25/01/2022 15:50	25/01/2022 22:46	Interna-Não programada-Meio ambiente-Vento	220	1	24077	6,93
607 2	1	2022	16491	1	342	20221127337	13100011 24	1	3	25/01/2022 15:50	26/01/2022 08:57	Interna-Não programada-Meio ambiente-Vento	220	1	17439	17,11
607 2	1	2022	15746	3	563	20221127340	NA12126 918	1	3	25/01/2022 14:22	26/01/2022 09:11	Interna-Não programada-Meio ambiente-Vento	13800	9	10268	169,2 8
607 2	1	2022	15746	3	563	20221127340	NA12126 918	1	3	25/01/2022 14:22	26/01/2022 15:33	Interna-Não programada-Meio ambiente-Vento	13800	1	10268	25,18
607 2	1	2022	14939	2	352	20221127342	MU12391 672	1	3	25/01/2022 12:42	26/01/2022 08:20	Interna-Não programada-Meio ambiente-Descarga Atmosférica	13800	91	13703	1786, 33
607 2	1	2022	14907	6	58	20221127344	SW11265 258	1	3	25/01/2022 15:01	25/01/2022 18:20	Interna-Não programada-Meio ambiente-Vento	220	83	44423	275,5 1
607 2	1	2022	14906	3	56	20221127345	10003295 670	1	3	25/01/2022 15:50	26/01/2022 22:52	Interna-Não programada-Meio ambiente-Vento	220	1	31456	31,03
607 2	1	2022	14973	1	163	20221127353	RB112849 75	1	3	25/01/2022 15:24	26/01/2022 00:30	Interna-Não programada-Meio ambiente-Descarga Atmosférica	220	68	11944	618,5 2
607 2	1	2022	15734	36	347	20221127354	KR213503 85	1	3	25/01/2022 15:52	26/01/2022 08:25	Interna-Não programada-Meio ambiente-Vento	220	1	2518	16,55
607 2	1	2022	16487	1	63	20221127355	GN11340 663	1	3	25/01/2022 14:33	25/01/2022 19:03	Interna-Não programada-Meio ambiente-Descarga Atmosférica	220	182	41335	816,0 2
607 2	1	2022	14894	4	204	20221127360	PV123922 21	1	3	25/01/2022 15:46	25/01/2022 16:49	Interna-Não programada-Meio ambiente-Descarga Atmosférica	13800	23	18135	23,93
607 2	1	2022	14973	33	133	20221127361	CX123778 39	1	3	25/01/2022 15:09	26/01/2022 08:41	Interna-Não programada-Meio ambiente-Descarga Atmosférica	34500	14	11944	245,4 5
607 2	1	2022	14890	3	34	20221127363	CT112637 22	1	3	25/01/2022 15:53	25/01/2022 21:48	Interna-Não programada-Meio ambiente-Descarga Atmosférica	220	67	46909	396,0 3
607 2	1	2022	14921	4	8	20221127365	EU21132 859	1	3	25/01/2022 15:53	26/01/2022 09:25	Interna-Não programada-Meio ambiente-Descarga Atmosférica	220	1	11795	17,53
607 2	1	2022	14864	6	344	20221127383	HD11197 992	1	3	25/01/2022 15:55	26/01/2022 12:09	Interna-Não programada-Meio ambiente-Vento	220	2	30775	40,45
607 2	1	2022	14951	1	137	20221127384	PB213134 59	1	3	25/01/2022 15:55	26/01/2022 21:10	Interna-Não programada-Meio ambiente-Vento	220	2	15008	58,49
607 2	1	2022	14951	1	137	20221127384	PB213134 59	1	3	26/01/2022 18:37	26/01/2022 21:29	Interna-Não programada-Meio ambiente-Vento	220	58	15008	166,4 9
607 2	1	2022	14881	2	30	20221127402	CP120608 48	1	3	25/01/2022 07:46	25/01/2022 20:30	Interna-Não programada-Meio ambiente-Vento	13800	13	11784	165,5 1
607 2	1	2022	15749	1	173	20221127407	24800083 26	1	3	25/01/2022 15:56	25/01/2022 22:24	Interna-Não programada-Meio ambiente-Vento	220	1	14706	6,45
607 2	1	2022	14906	2	56	20221127408	55009905 0	1	3	25/01/2022 15:56	26/01/2022 09:32	Interna-Não programada-Meio ambiente-Vento	220	1	31456	17,59
607 2	1	2022	14885	7	61	20221127412	GN11159 977	1	3	25/01/2022 15:38	25/01/2022 17:19	Interna-Não programada-Meio ambiente-Árvore ou Vegetação	220	18	34403	30,26
607 2	1	2022	16489	1	422	20221127421	PJ122632 30	1	3	25/01/2022 15:21	25/01/2022 19:25	Interna-Não programada-Meio ambiente-Vento	13800	14	10404	56,89
607 2	1	2022	16489	1	422	20221127421	PJ122632 30	1	3	25/01/2022 15:21	26/01/2022 09:20	Interna-Não programada-Meio ambiente-Vento	13800	5	10404	89,90
607 2	1	2022	14858	4	373	20221127428	LA113829 22	1	3	25/01/2022 15:57	25/01/2022 21:55	Interna-Não programada-Meio ambiente-Vento	220	148	66723	880,7 2
607 2	1	2022	14962	2	151	20221127431	PK111716 88	1	3	25/01/2022 15:35	25/01/2022 18:35	Interna-Não programada-Meio ambiente-Descarga Atmosférica	220	128	15036	383,1 5

607 2	1	2022	14940	1	38	20221127433	10009207 064	1	3	25/01/2022 15:58	26/01/2022 03:56	Interna-Não programada-Meio ambiente-Vento	220	1	106190	11,97
607 2	1	2022	14921	4	8	20221127442	EU12045 005	1	3	25/01/2022 14:03	25/01/2022 23:25	Interna-Não programada-Meio ambiente-Vento	13800	25	11795	234,1 7
607 2	1	2022	16476	11	453	20221127447	GN11275 541	1	3	25/01/2022 15:42	25/01/2022 21:47	Interna-Não programada-Meio ambiente-Vento	220	117	32729	710,8 4
607 2	1	2022	16476	11	453	20221127447	GN11275 541	1	3	25/01/2022 15:42	25/01/2022 22:58	Interna-Não programada-Meio ambiente-Vento	220	1	32729	7,27
607 2	1	2022	14923	32	85	20221127448	ME12088 922	1	3	25/01/2022 15:59	25/01/2022 17:10	Interna-Não programada-Meio ambiente-Descarga Atmosférica	34500	17	32642	20,09
607 2	1	2022	14862	33	5	20221127452	AN11198 744	1	3	25/01/2022 15:49	25/01/2022 17:14	Interna-Não programada-Meio ambiente-Vento	220	99	24113	139,7 0
607 2	1	2022	14890	3	506	20221127460	CT210754 91	1	3	25/01/2022 16:00	25/01/2022 19:26	Interna-Não programada-Meio ambiente-Vento	220	1	46909	3,43
607 2	1	2022	14860	2	365	20221127480	SN123822 52	1	3	25/01/2022 16:01	25/01/2022 18:42	Interna-Não programada-Meio ambiente-Vento	13800	11	27551	29,37
607 2	1	2022	14980	31	171	20221127489	SM12328 098	1	3	25/01/2022 16:02	26/01/2022 14:45	Interna-Não programada-Meio ambiente-Descarga Atmosférica	34500	1	13592	22,71
607 2	1	2022	15738	1	62	20221127492	00620214	1	3	25/01/2022 15:51	25/01/2022 15:58	Interna-Não programada-Meio ambiente-Árvore ou Vegetação	13800	13038	38338	1579, 05
607 2	1	2022	15738	1	62	20221127492	00620214	1	3	25/01/2022 15:51	25/01/2022 16:46	Interna-Não programada-Meio ambiente-Árvore ou Vegetação	13800	645	38338	596,2 7
607 2	1	2022	15738	1	62	20221127492	00620214	1	3	25/01/2022 15:51	25/01/2022 17:07	Interna-Não programada-Meio ambiente-Árvore ou Vegetação	13800	1785	38338	2265, 96
607 2	1	2022	15738	1	62	20221127492	00620214	1	3	25/01/2022 15:51	25/01/2022 17:10	Interna-Não programada-Meio ambiente-Árvore ou Vegetação	13800	237	38338	313,8 9
607 2	1	2022	15738	1	62	20221127492	00620214	1	3	25/01/2022 15:51	25/01/2022 18:05	Interna-Não programada-Meio ambiente-Árvore ou Vegetação	13800	1458	38338	3270, 78
607 2	1	2022	15738	1	62	20221127492	00620214	1	3	25/01/2022 15:51	25/01/2022 18:33	Interna-Não programada-Meio ambiente-Árvore ou Vegetação	13800	1	38338	2,70
607 2	1	2022	15738	1	62	20221127492	00620214	1	3	25/01/2022 15:51	25/01/2022 21:15	Interna-Não programada-Meio ambiente-Árvore ou Vegetação	13800	139	38338	750,8 3
607 2	1	2022	14939	1	112	20221127494	MQ21137 607	1	3	25/01/2022 16:02	26/01/2022 10:05	Interna-Não programada-Meio ambiente-Vento	220	1	13703	18,04
607 2	1	2022	14863	9	5	20221127496	AN12000 105	1	3	25/01/2022 15:45	25/01/2022 17:21	Interna-Não programada-Meio ambiente-Descarga Atmosférica	13800	42	85787	66,84
607 2	1	2022	14969	8	160	20221127497	RV212000 61	1	3	25/01/2022 16:02	26/01/2022 11:21	Interna-Não programada-Meio ambiente-Vento	220	1	40334	19,30
607 2	1	2022	14889	2	359	20221127498	CT123066 64	1	3	25/01/2022 15:58	25/01/2022 17:59	Interna-Não programada-Meio ambiente-Vento	13800	13	20635	26,22
607 2	1	2022	14971	9	421	20221127509	10017371 110	1	3	25/01/2022 16:04	26/01/2022 01:44	Interna-Não programada-Meio ambiente-Vento	220	1	47348	9,67
607 2	1	2022	14858	4	373	20221127524	LA111011 33	1	3	25/01/2022 15:30	25/01/2022 17:02	Interna-Não programada-Meio ambiente-Descarga Atmosférica	220	308	66723	467,6 5
607 2	1	2022	15728	1	397	20221127532	BV120127 80	1	3	25/01/2022 07:04	25/01/2022 18:32	Interna-Não programada-Meio ambiente-Vento	13800	172	2448	1969, 59
607 2	1	2022	15733	3	43	20221127537	KR111287 81	1	3	25/01/2022 15:25	25/01/2022 18:49	Interna-Não programada-Meio ambiente-Descarga Atmosférica	220	113	17538	383,7 3
607 2	1	2022	14956	1	242	20221127541	7078234	1	3	25/01/2022 07:59	26/01/2022 11:54	Interna-Não programada-Meio ambiente-Descarga Atmosférica	13800	4	32280	111,6 6
607 2	1	2022	14951	1	137	20221127543	MJ12313 854	1	3	25/01/2022 15:40	25/01/2022 19:45	Interna-Não programada-Meio ambiente-Descarga Atmosférica	13800	21	15008	85,74

607 2	1	2022	15741	16	420	20221127546	15950670	1	3	25/01/2022 16:07	25/01/2022 19:32	Interna-Não programada-Meio ambiente-Vento	220	1	83317	3,41
607 2	1	2022	14933	1	102	20221127549	JA210222 84	1	3	25/01/2022 16:07	25/01/2022 20:43	Interna-Não programada-Meio ambiente-Descarga Atmosférica	220	1	19170	4,59
607 2	1	2022	15747	4	148	20221127561	PR212864 24	1	3	25/01/2022 16:08	25/01/2022 18:59	Interna-Não programada-Meio ambiente-Descarga Atmosférica	220	2	14650	5,70
607 2	1	2022	14984	2	351	20221127566	SB112154 31	1	3	25/01/2022 16:08	26/01/2022 03:45	Interna-Não programada-Meio ambiente-Árvore ou Vegetação	220	84	42291	974,7 7
607 2	1	2022	14906	1	56	20221127568	GE12000 204	1	3	25/01/2022 15:33	26/01/2022 08:12	Interna-Não programada-Meio ambiente-Descarga Atmosférica	13800	3	31456	49,91
607 2	1	2022	14879	1	440	20221127569	IM210394 32	1	3	25/01/2022 15:00	25/01/2022 19:33	Interna-Não programada-Meio ambiente-Descarga Atmosférica	220	2	28716	9,08
607 2	1	2022	14924	2	302	20221127586	II2123279 3	1	3	25/01/2022 16:11	25/01/2022 18:45	Interna-Não programada-Meio ambiente-Vento	220	1	9990	2,56
607 2	1	2022	14858	4	373	20221127587	LA121025 60	1	3	25/01/2022 15:56	25/01/2022 17:38	Interna-Não programada-Meio ambiente-Vento	13800	188	66723	317,1 5
607 2	1	2022	15732	32	36	20221127591	SW21080 142	1	3	25/01/2022 16:12	26/01/2022 03:13	Interna-Não programada-Meio ambiente-Vento	220	1	15421	11,01
607 2	1	2022	15742	1	99	20221127592	69004798 8	1	3	25/01/2022 16:12	25/01/2022 20:18	Interna-Não programada-Meio ambiente-Vento	220	1	23512	4,09
607 2	1	2022	14947	1	132	20221127593	16005872 7	1	3	25/01/2022 16:12	25/01/2022 18:00	Interna-Não programada-Meio ambiente-Vento	220	1	13557	1,79
607 2	1	2022	14879	2	440	20221127599	IJ2123177 7	1	3	25/01/2022 16:00	26/01/2022 23:13	Interna-Não programada-Meio ambiente-Descarga Atmosférica	13800	34	28716	1061, 18
607 2	1	2022	14923	2	309	20221127600	FN212068 33	1	3	25/01/2022 16:13	25/01/2022 17:47	Interna-Não programada-Meio ambiente-Descarga Atmosférica	220	1	32642	1,56
607 2	1	2022	16478	1	332	20221127628	VJ310662 58	1	3	25/01/2022 16:16	25/01/2022 18:21	Interna-Não programada-Meio ambiente-Vento	220	3	8587	6,20
607 2	1	2022	14858	5	373	20221127638	LA114540 54	1	3	25/01/2022 16:05	25/01/2022 23:20	Interna-Não programada-Meio ambiente-Vento	220	119	66723	861,3 0
607 2	1	2022	15749	1	173	20221127644	24800091 12	1	3	25/01/2022 16:18	26/01/2022 00:17	Interna-Não programada-Meio ambiente-Vento	220	1	14706	7,98
607 2	1	2022	14865	2	307	20221127645	AC122590 88	1	3	25/01/2022 15:33	26/01/2022 08:54	Interna-Não programada-Meio ambiente-Descarga Atmosférica	13800	59	17548	1023, 60
607 2	1	2022	14865	2	307	20221127645	AC122590 88	1	3	25/01/2022 15:33	27/01/2022 00:44	Interna-Não programada-Meio ambiente-Descarga Atmosférica	13800	1	17548	33,18
607 2	1	2022	14928	32	260	20221127649	SZ211700 10	1	3	25/01/2022 16:19	25/01/2022 20:17	Interna-Não programada-Meio ambiente-Descarga Atmosférica	220	1	11953	3,96
607 2	1	2022	14940	1	6	20221127651	LZ113706 45	1	3	25/01/2022 16:06	25/01/2022 20:27	Interna-Não programada-Meio ambiente-Árvore ou Vegetação	220	59	106190	255,6 8
607 2	1	2022	14870	5	60	20221127652	GN11160 993	1	3	25/01/2022 16:15	26/01/2022 00:00	Interna-Não programada-Meio ambiente-Vento	220	89	38258	689,2 6
607 2	1	2022	14894	4	204	20221127661	PV120084 88	1	3	25/01/2022 16:20	25/01/2022 23:07	Interna-Não programada-Meio ambiente-Descarga Atmosférica	13800	31	18135	209,8 3
607 2	1	2022	16491	2	164	20221127664	SC214126 03	1	3	25/01/2022 14:17	25/01/2022 18:02	Interna-Não programada-Meio ambiente-Vento	220	1	17439	3,74
607 2	1	2022	14858	4	373	20221127668	SN122614 39	1	3	25/01/2022 15:19	25/01/2022 19:55	Interna-Não programada-Meio ambiente-Vento	13800	11	66723	50,51
607 2	1	2022	14961	32	325	20221127672	PI214064 39	1	3	25/01/2022 16:21	25/01/2022 18:26	Interna-Não programada-Meio ambiente-Descarga Atmosférica	220	4	40307	8,33
607 2	1	2022	16487	2	63	20221127673	GN11274 958	1	3	25/01/2022 15:15	25/01/2022 18:34	Interna-Não programada-Meio ambiente-Vento	220	54	41335	178,3 8

607 2	1	2022	15733	33	347	20221127676	KR122873 96	1	3	25/01/2022 13:31	25/01/2022 21:49	Interna-Não programada-Meio ambiente-Descarga Atmosférica	34500	24	17538	199,1 6
607 2	1	2022	16475	1	453	20221127679	GN12395 215	1	3	25/01/2022 15:59	25/01/2022 17:51	Interna-Não programada-Meio ambiente-Vento	13800	681	48627	1263, 26
607 2	1	2022	15750	1	45	20221127681	CX213413 40	1	3	25/01/2022 16:22	26/01/2022 08:03	Interna-Não programada-Meio ambiente-Descarga Atmosférica	220	1	6363	15,67
607 2	1	2022	14940	2	38	20221127684	DH11261 695	1	3	25/01/2022 11:56	25/01/2022 17:03	Interna-Não programada-Meio ambiente-Descarga Atmosférica	220	115	106190	588,1 6
607 2	1	2022	14879	1	95	20221127686	CC210857 27	1	3	25/01/2022 16:23	26/01/2022 15:05	Interna-Não programada-Meio ambiente-Vento	220	3	28716	68,08
607 2	1	2022	16476	11	453	20221127693	GN11275 539	1	3	25/01/2022 15:56	25/01/2022 19:15	Interna-Não programada-Meio ambiente-Árvore ou Vegetação	220	87	32729	288,1 9
607 2	1	2022	14940	1	6	20221127703	32001845 38	1	3	25/01/2022 16:25	25/01/2022 20:12	Interna-Não programada-Meio ambiente-Vento	220	1	106190	3,77
607 2	1	2022	15734	35	347	20221127705	KR123895 76	1	3	25/01/2022 12:56	25/01/2022 19:57	Interna-Não programada-Meio ambiente-Descarga Atmosférica	34500	43	2518	301,6 9
607 2	1	2022	14858	2	373	20221127708	LA122614 31	1	3	25/01/2022 16:17	25/01/2022 18:32	Interna-Não programada-Meio ambiente-Descarga Atmosférica	13800	31	66723	69,62
607 2	1	2022	14944	1	426	20221127711	MR21000 153	1	3	25/01/2022 16:26	25/01/2022 18:16	Interna-Não programada-Meio ambiente-Descarga Atmosférica	220	2	24077	3,65
607 2	1	2022	14929	4	93	20221127719	IK123110 10	1	3	25/01/2022 16:28	26/01/2022 02:09	Interna-Não programada-Meio ambiente-Descarga Atmosférica	13800	3	18893	29,03
607 2	1	2022	14911	1	485	20221127720	GS120583 05	1	3	25/01/2022 04:31	25/01/2022 18:29	Interna-Não programada-Meio ambiente-Descarga Atmosférica	13800	5	14833	69,80
607 2	1	2022	16493	2	338	20221127727	LB123531 65	1	3	25/01/2022 16:29	25/01/2022 20:56	Interna-Não programada-Meio ambiente-Vento	13800	20	16207	88,97
607 2	1	2022	14863	5	580	20221127733	AN12382 358	1	3	25/01/2022 15:38	25/01/2022 17:40	Interna-Não programada-Meio ambiente-Descarga Atmosférica	13800	107	85787	217,0 9
607 2	1	2022	16476	12	453	20221127740	GN11198 450	1	3	25/01/2022 15:47	25/01/2022 17:45	Interna-Não programada-Meio ambiente-Vento	220	113	32729	221,0 7
607 2	1	2022	15741	17	420	20221127744	20011781 6	1	3	25/01/2022 16:31	25/01/2022 17:23	Interna-Não programada-Meio ambiente-Vento	220	1	83317	0,86
607 2	1	2022	14969	8	160	20221127746	RV213057 76	1	3	25/01/2022 16:31	26/01/2022 12:19	Interna-Não programada-Meio ambiente-Descarga Atmosférica	220	1	40334	19,79
607 2	1	2022	14894	3	204	20221127748	PV122005 62	1	3	25/01/2022 16:24	25/01/2022 22:18	Interna-Não programada-Meio ambiente-Descarga Atmosférica	13800	139	18135	819,4 1
607 2	1	2022	14984	1	351	20221127755	SB122152 53	1	3	25/01/2022 16:32	25/01/2022 20:47	Interna-Não programada-Meio ambiente-Vento	13800	3	42291	12,72
607 2	1	2022	14949	33	136	20221127763	TA122718 28	1	3	25/01/2022 15:36	25/01/2022 18:51	Interna-Não programada-Meio ambiente-Descarga Atmosférica	34500	14	1834	45,40
607 2	1	2022	14940	1	541	20221127766	SN120371 69	1	3	25/01/2022 16:05	25/01/2022 22:34	Interna-Não programada-Meio ambiente-Descarga Atmosférica	13800	16	106190	103,6 3
607 2	1	2022	14863	3	580	20221127768	AN11026 994	1	3	25/01/2022 16:34	25/01/2022 19:41	Interna-Não programada-Meio ambiente-Vento	220	32	85787	99,32
607 2	1	2022	14930	33	374	20221127771	CW21163 621	1	3	25/01/2022 16:35	25/01/2022 18:19	Interna-Não programada-Meio ambiente-Vento	220	1	53461	1,73
607 2	1	2022	14961	1	190	20221127779	PI120856 34	1	3	25/01/2022 16:02	25/01/2022 18:31	Interna-Não programada-Meio ambiente-Vento	13800	935	40307	2312, 83
607 2	1	2022	14961	1	190	20221127779	PI120856 34	1	3	25/01/2022 16:02	25/01/2022 20:49	Interna-Não programada-Meio ambiente-Vento	13800	1	40307	4,78
607 2	1	2022	14911	2	71	20221127785	GS214315 55	1	3	25/01/2022 16:36	25/01/2022 19:05	Interna-Não programada-Meio ambiente-Descarga Atmosférica	220	1	14833	2,47

607 2	1	2022	14922	1	83	20221127787	IP120170 29	1	3	25/01/2022 15:33	25/01/2022 17:19	Interna-Não programada-Meio ambiente-Descarga Atmosférica	13800	15	10627	26,47
607 2	1	2022	14940	1	6	20221127789	VA12183 881	1	3	25/01/2022 16:37	26/01/2022 10:49	Interna-Não programada-Meio ambiente-Vento	13800	3	106190	54,59
607 2	1	2022	14942	5	233	20221127793	GN11156 158	1	3	25/01/2022 16:36	25/01/2022 21:31	Interna-Não programada-Meio ambiente-Vento	220	91	52967	447,3 4
607 2	1	2022	14939	2	469	20221127794	CR210519 26	1	3	25/01/2022 16:38	25/01/2022 18:31	Interna-Não programada-Meio ambiente-Descarga Atmosférica	220	2	13703	3,76
607 2	1	2022	14858	7	373	20221127808	LA112613 82	1	3	25/01/2022 16:17	25/01/2022 22:04	Interna-Não programada-Meio ambiente-Vento	220	166	66723	958,0 5
607 2	1	2022	16478	1	332	20221127810	VJ310494 04	1	3	25/01/2022 16:40	25/01/2022 19:44	Interna-Não programada-Meio ambiente-Descarga Atmosférica	220	1	8587	3,06
607 2	1	2022	14875	1	24	20221127819	BM21155 796	1	3	25/01/2022 16:41	25/01/2022 22:24	Interna-Não programada-Meio ambiente-Descarga Atmosférica	220	1	5337	5,70
607 2	1	2022	14879	2	27	20221127825	CA123806 70	1	3	25/01/2022 15:02	25/01/2022 22:35	Interna-Não programada-Meio ambiente-Vento	13800	5	28716	37,68
607 2	1	2022	14929	2	93	20221127828	IK213107 90	1	3	25/01/2022 16:43	26/01/2022 00:16	Interna-Não programada-Meio ambiente-Vento	220	1	18893	7,55
607 2	1	2022	14865	2	9	20221127833	10026195 672	1	3	25/01/2022 16:43	25/01/2022 17:51	Interna-Não programada-Meio ambiente-Vento	220	1	17548	1,12
607 2	1	2022	14859	1	419	20221127838	ZN21125 078	1	3	25/01/2022 16:45	26/01/2022 10:08	Interna-Não programada-Meio ambiente-Vento	220	1	27200	17,38
607 2	1	2022	14933	1	102	20221127842	10019212 273	1	3	25/01/2022 16:45	25/01/2022 21:34	Interna-Não programada-Meio ambiente-Vento	220	1	19170	4,80
607 2	1	2022	16489	31	32	20221127844	CN12060 250	1	3	25/01/2022 16:46	25/01/2022 23:37	Interna-Não programada-Meio ambiente-Vento	34500	19	10404	130,1 4
607 2	1	2022	14858	6	373	20221127847	LA121201 50	1	3	25/01/2022 16:22	25/01/2022 21:25	Interna-Não programada-Meio ambiente-Vento	13800	1201	66723	6055, 38
607 2	1	2022	14858	6	373	20221127847	LA121201 50	1	3	25/01/2022 16:22	26/01/2022 02:17	Interna-Não programada-Meio ambiente-Vento	13800	179	66723	1772, 80
607 2	1	2022	14858	2	373	20221127851	ZN12068 045	1	3	25/01/2022 16:01	25/01/2022 20:20	Interna-Não programada-Meio ambiente-Vento	13800	13	66723	56,05
607 2	1	2022	14964	3	156	20221127852	GB12303 158	1	3	25/01/2022 09:17	26/01/2022 08:32	Interna-Não programada-Meio ambiente-Vento	13800	6	27204	139,4 2
607 2	1	2022	16484	34	328	20221127862	MV12085 651	1	3	25/01/2022 15:50	27/01/2022 00:31	Interna-Não programada-Meio ambiente-Descarga Atmosférica	34500	11	6552	359,4 3
607 2	1	2022	15746	32	563	20221127868	NA21127 150	1	3	25/01/2022 16:49	26/01/2022 13:19	Interna-Não programada-Meio ambiente-Descarga Atmosférica	220	1	10268	20,49
607 2	1	2022	14987	1	540	20221127870	SV120770 12	1	3	25/01/2022 16:50	25/01/2022 20:22	Interna-Não programada-Meio ambiente-Descarga Atmosférica	13800	7	17297	24,70
607 2	1	2022	15747	5	148	20221127881	OZ21172 829	1	3	25/01/2022 16:51	25/01/2022 20:43	Interna-Não programada-Meio ambiente-Descarga Atmosférica	220	1	14650	3,86
607 2	1	2022	15741	9	420	20221127884	GA21045 228	1	3	25/01/2022 16:51	26/01/2022 18:23	Interna-Não programada-Meio ambiente-Descarga Atmosférica	220	2	83317	51,06
607 2	1	2022	14953	1	19	20221127885	JD210674 07	1	3	25/01/2022 16:52	26/01/2022 01:11	Interna-Não programada-Meio ambiente-Descarga Atmosférica	220	1	20349	8,31
607 2	1	2022	14924	1	179	20221127889	HE123108 04	1	3	25/01/2022 16:47	26/01/2022 00:52	Interna-Não programada-Meio ambiente-Descarga Atmosférica	13800	23	9990	185,6 5
607 2	1	2022	14876	1	23	20221127892	BJ120003 00	1	3	25/01/2022 16:53	25/01/2022 22:53	Interna-Não programada-Meio ambiente-Descarga Atmosférica	13800	2	10262	11,97
607 2	1	2022	14961	2	190	20221127912	29600259 88	1	3	25/01/2022 16:54	26/01/2022 01:38	Interna-Não programada-Meio ambiente-Vento	220	1	40307	8,72

607 2	1	2022	14898	1	125	20221127920	IY122991 11	1	3	25/01/2022 13:35	25/01/2022 21:20	Interna-Não programada-Meio ambiente-Vento	13800	10	12499	77,47
607 2	1	2022	14987	2	360	20221127934	OZ12079 953	1	3	25/01/2022 16:58	25/01/2022 18:58	Interna-Não programada-Meio ambiente-Descarga Atmosférica	13800	16	17297	31,96
607 2	1	2022	14858	4	373	20221127938	LA120939 35	1	3	25/01/2022 16:18	26/01/2022 07:40	Interna-Não programada-Meio ambiente-Descarga Atmosférica	13800	16	66723	245,8 0
607 2	1	2022	14887	1	225	20221127939	CM12333 317	1	3	25/01/2022 16:58	25/01/2022 21:29	Interna-Não programada-Meio ambiente-Descarga Atmosférica	13800	2	3495	9,02
607 2	1	2022	14906	1	56	20221127945	JA212733 32	1	3	25/01/2022 16:59	25/01/2022 18:51	Interna-Não programada-Meio ambiente-Descarga Atmosférica	220	1	31456	1,86
607 2	1	2022	14865	1	9	20221127949	91007868 3	1	3	25/01/2022 16:59	25/01/2022 18:37	Interna-Não programada-Meio ambiente-Vento	220	1	17548	1,62
607 2	1	2022	14952	2	380	20221127959	CP122386 99	1	3	25/01/2022 16:04	25/01/2022 20:26	Interna-Não programada-Meio ambiente-Vento	13800	9	2153	39,25
607 2	1	2022	14923	1	369	20221127962	FN122953 19	1	3	25/01/2022 16:58	26/01/2022 09:26	Interna-Não programada-Meio ambiente-Descarga Atmosférica	13800	3	32642	49,38
607 2	1	2022	14889	6	34	20221127963	CT212662 06	1	3	25/01/2022 17:00	25/01/2022 21:13	Interna-Não programada-Meio ambiente-Descarga Atmosférica	220	2	20635	8,40
607 2	1	2022	15751	13	59	20221127968	GN12000 410	1	3	25/01/2022 16:54	25/01/2022 20:39	Interna-Não programada-Meio ambiente-Vento	13800	122	18260	455,7 4
607 2	1	2022	14934	1	167	20221127969	AE122195 39	1	3	25/01/2022 17:01	25/01/2022 22:51	Interna-Não programada-Meio ambiente-Descarga Atmosférica	13800	4	7125	23,30
607 2	1	2022	14863	6	580	20221127977	AN11226 669	1	3	25/01/2022 15:47	25/01/2022 18:38	Interna-Não programada-Meio ambiente-Vento	220	60	85787	170,8 8
607 2	1	2022	15733	32	347	20221127987	KR113155 64	1	3	25/01/2022 17:04	26/01/2022 12:46	Interna-Não programada-Meio ambiente-Vento	220	4	17538	78,79
607 2	1	2022	14986	1	379	20221128006	IP212759 16	1	3	25/01/2022 17:06	25/01/2022 21:09	Interna-Não programada-Meio ambiente-Vento	220	1	2094	4,04
607 2	1	2022	14909	20	58	20221128013	GN11002 033	1	3	25/01/2022 17:03	26/01/2022 04:56	Interna-Não programada-Meio ambiente-Vento	220	167	39002	1982, 57
607 2	1	2022	16491	1	300	20221128014	TV120055 77	1	3	25/01/2022 08:19	26/01/2022 03:30	Interna-Não programada-Meio ambiente-Descarga Atmosférica	13800	132	17439	2531, 39
607 2	1	2022	14945	2	127	20221128020	NA12075 890	1	3	25/01/2022 17:52	26/01/2022 11:25	Interna-Não programada-Meio ambiente-Vento	13800	6	9907	105,2 9
607 2	1	2022	14939	2	469	20221128022	UR21340 192	1	3	25/01/2022 17:09	25/01/2022 20:11	Interna-Não programada-Meio ambiente-Descarga Atmosférica	220	1	13703	3,03
607 2	1	2022	15740	3	420	20221128024	10021209 136	1	3	25/01/2022 17:09	25/01/2022 19:58	Interna-Não programada-Meio ambiente-Vento	220	1	50391	2,80
607 2	1	2022	14880	1	521	20221128028	BJ104074 81	1	3	25/01/2022 17:07	25/01/2022 19:14	Interna-Não programada-Meio ambiente-Árvore ou Vegetação	13800	130	5004	276,2 5
607 2	1	2022	14880	1	521	20221128028	BJ104074 81	1	3	25/01/2022 17:07	26/01/2022 21:27	Interna-Não programada-Meio ambiente-Árvore ou Vegetação	13800	33	5004	935,0 6
607 2	1	2022	14858	5	373	20221128029	LA111489 26	1	3	25/01/2022 15:56	25/01/2022 20:36	Interna-Não programada-Meio ambiente-Vento	220	231	66723	1076, 40
607 2	1	2022	14933	2	102	20221128030	JA210001 81	1	3	25/01/2022 17:10	25/01/2022 22:37	Interna-Não programada-Meio ambiente-Vento	220	3	19170	16,32
607 2	1	2022	14930	1	221	20221128038	86002548 2	1	3	25/01/2022 17:11	25/01/2022 19:51	Interna-Não programada-Meio ambiente-Vento	220	1	53461	2,66
607 2	1	2022	14894	2	204	20221128039	PV123551 48	1	3	25/01/2022 17:01	25/01/2022 23:17	Interna-Não programada-Meio ambiente-Descarga Atmosférica	13800	35	18135	218,9 0
607 2	1	2022	16491	1	164	20221128040	10022427 323	1	3	25/01/2022 17:12	25/01/2022 22:03	Interna-Não programada-Meio ambiente-Vento	220	1	17439	4,85

607 2	1	2022	14918	32	123	20221128041	6257680	1	3	25/01/2022 13:46	25/01/2022 23:28	Interna-Não programada-Meio ambiente-Vento	34500	1	33461	9,69
607 2	1	2022	14890	3	34	20221128044	19900485 40	1	3	25/01/2022 17:12	25/01/2022 18:55	Interna-Não programada-Meio ambiente-Vento	220	1	46909	1,71
607 2	1	2022	15739	7	62	20221128046	12110050	1	3	25/01/2022 17:12	25/01/2022 18:21	Interna-Não programada-Meio ambiente-Vento	220	1	45144	1,14
607 2	1	2022	15733	1	43	20221128049	IP211655 36	1	3	25/01/2022 17:12	25/01/2022 23:23	Interna-Não programada-Meio ambiente-Descarga Atmosférica	220	1	17538	6,17
607 2	1	2022	14963	2	414	20221128052	PO21240 614	1	3	25/01/2022 17:13	26/01/2022 01:27	Interna-Não programada-Meio ambiente-Vento	220	1	27499	8,23
607 2	1	2022	14940	33	6	20221128065	LZ124018 35	1	3	25/01/2022 17:15	26/01/2022 01:16	Interna-Não programada-Meio ambiente-Descarga Atmosférica	34500	2	106190	16,03
607 2	1	2022	14939	31	112	20221128067	ET120510 68	1	3	25/01/2022 17:07	25/01/2022 20:54	Interna-Não programada-Meio ambiente-Descarga Atmosférica	34500	3	13703	11,32
607 2	1	2022	14963	2	152	20221128068	84014342 4	1	3	25/01/2022 17:16	25/01/2022 21:00	Interna-Não programada-Meio ambiente-Vento	220	1	27499	3,73
607 2	1	2022	15742	4	99	20221128075	IT111222 42	1	3	25/01/2022 17:16	25/01/2022 22:41	Interna-Não programada-Meio ambiente-Árvore ou Vegetação	220	3	23512	16,25
607 2	1	2022	14879	2	29	20221128076	CC120614 46	1	3	25/01/2022 14:05	27/01/2022 09:44	Interna-Não programada-Meio ambiente-Descarga Atmosférica	13800	2	28716	87,28
607 2	1	2022	14859	2	419	20221128079	ZN12330 505LD	1	3	25/01/2022 16:48	26/01/2022 21:45	Interna-Não programada-Meio ambiente-Vento	13800	32	27200	926,3 0
607 2	1	2022	14937	2	580	20221128080	AN11000 483	1	3	25/01/2022 16:20	25/01/2022 18:50	Interna-Não programada-Meio ambiente-Descarga Atmosférica	220	97	33425	242,1 2
607 2	1	2022	14974	2	367	20221128089	RV110290 68	1	3	25/01/2022 13:56	25/01/2022 22:02	Interna-Não programada-Meio ambiente-Vento	220	80	2020	647,1 1
607 2	1	2022	14881	1	97	20221128091	DV12245 771	1	3	25/01/2022 13:48	27/01/2022 15:40	Interna-Não programada-Meio ambiente-Descarga Atmosférica	13800	4	11784	199,4 7
607 2	1	2022	14865	1	128	20221128096	NZ12000 067	1	3	25/01/2022 17:19	25/01/2022 20:58	Interna-Não programada-Meio ambiente-Descarga Atmosférica	13800	13	17548	47,28
607 2	1	2022	14881	1	97	20221128097	DV11053 612	1	3	25/01/2022 16:32	25/01/2022 21:02	Interna-Não programada-Meio ambiente-Árvore ou Vegetação	220	162	11784	726,4 3
607 2	1	2022	16478	2	350	20221128099	AO111117 267	1	3	25/01/2022 17:20	26/01/2022 10:34	Interna-Não programada-Meio ambiente-Descarga Atmosférica	220	48	8587	827,3 5
607 2	1	2022	15741	12	420	20221128106	20055541 8	1	3	25/01/2022 17:21	25/01/2022 18:57	Interna-Não programada-Meio ambiente-Vento	220	1	83317	1,60
607 2	1	2022	14872	14	60	20221128108	GN11002 662	1	3	25/01/2022 16:23	25/01/2022 18:45	Interna-Não programada-Meio ambiente-Árvore ou Vegetação	220	129	40412	303,1 9
607 2	1	2022	16487	2	63	20221128115	GN11226 787	1	3	25/01/2022 14:19	25/01/2022 23:05	Interna-Não programada-Meio ambiente-Vento	220	89	41335	780,0 8
607 2	1	2022	14962	2	358	20221128117	CZ120338 98	1	3	25/01/2022 17:22	25/01/2022 17:42	Interna-Não programada-Meio ambiente-Descarga Atmosférica	13800	11	15036	3,58
607 2	1	2022	14962	2	358	20221128120	MI210004 47	1	3	25/01/2022 17:22	25/01/2022 21:39	Interna-Não programada-Meio ambiente-Vento	220	1	15036	4,27
607 2	1	2022	14863	12	5	20221128126	20039797	1	3	25/01/2022 17:23	25/01/2022 23:01	Interna-Não programada-Meio ambiente-Vento	220	1	85787	5,63
607 2	1	2022	14928	32	260	20221128127	SZ120342 00	1	3	25/01/2022 15:46	26/01/2022 08:55	Interna-Não programada-Meio ambiente-Descarga Atmosférica	34500	5	11953	85,69
607 2	1	2022	14940	4	38	20221128131	32001727 92	1	3	25/01/2022 17:24	26/01/2022 08:36	Interna-Não programada-Meio ambiente-Vento	220	1	106190	15,20
607 2	1	2022	14894	2	204	20221128143	PV211855 74	1	3	25/01/2022 17:25	26/01/2022 01:32	Interna-Não programada-Meio ambiente-Vento	220	2	18135	16,20

607 2	1	2022	14906	1	56	20221128148	10007146 483	1	3	25/01/2022 17:26	26/01/2022 12:07	Interna-Não programada-Meio ambiente-Vento	220	1	31456	18,67
607 2	1	2022	16484	32	570	20221128149	RV120627 09	1	3	25/01/2022 15:50	25/01/2022 23:03	Interna-Não programada-Meio ambiente-Vento	34500	19	6552	137,2 7
607 2	1	2022	14858	4	373	20221128158	LA111011 34	1	3	25/01/2022 17:18	26/01/2022 00:48	Interna-Não programada-Meio ambiente-Vento	220	119	66723	891,1 8
607 2	1	2022	14879	1	317	20221128175	SO12028 011	1	3	25/01/2022 16:48	25/01/2022 21:14	Interna-Não programada-Meio ambiente-Descarga Atmosférica	13800	21	28716	93,07
607 2	1	2022	14961	2	190	20221128177	PI111460 68	1	3	25/01/2022 16:28	25/01/2022 19:23	Interna-Não programada-Meio ambiente-Descarga Atmosférica	220	102	40307	296,5 1
607 2	1	2022	14863	9	5	20221128180	AN21071 908	1	3	25/01/2022 17:30	25/01/2022 17:56	Interna-Não programada-Meio ambiente-Descarga Atmosférica	220	1	85787	0,43
607 2	1	2022	14862	2	20	20221128182	AA21157 317	1	3	25/01/2022 17:31	25/01/2022 19:29	Interna-Não programada-Meio ambiente-Descarga Atmosférica	220	1	24113	1,96
607 2	1	2022	14934	32	480	20221128186	JT212143 72	1	3	25/01/2022 17:32	26/01/2022 09:42	Interna-Não programada-Meio ambiente-Vento	220	1	7125	16,16
607 2	1	2022	14978	2	492	20221128188	FA214288 40	1	3	25/01/2022 17:32	26/01/2022 03:27	Interna-Não programada-Meio ambiente-Vento	220	1	8646	9,90
607 2	1	2022	14869	1	494	20221128190	AK120666 03	1	3	26/01/2022 05:46	26/01/2022 10:47	Interna-Não programada-Meio ambiente-Descarga Atmosférica	13800	3	4629	15,01
607 2	1	2022	14961	2	190	20221128195	PI123152 90	1	3	25/01/2022 15:59	25/01/2022 19:50	Interna-Não programada-Meio ambiente-Vento	13800	500	40307	1921, 81
607 2	1	2022	14961	2	190	20221128195	PI123152 90	1	3	25/01/2022 15:59	25/01/2022 20:41	Interna-Não programada-Meio ambiente-Vento	13800	1	40307	4,69
607 2	1	2022	14862	2	20	20221128201	AA21141 568	1	3	25/01/2022 17:34	25/01/2022 20:12	Interna-Não programada-Meio ambiente-Descarga Atmosférica	220	1	24113	2,63
607 2	1	2022	14986	2	379	20221128216	UT21279 010	1	3	25/01/2022 17:36	25/01/2022 22:17	Interna-Não programada-Meio ambiente-Descarga Atmosférica	220	1	2094	4,68
607 2	1	2022	16485	31	576	20221128218	PU12159 023	1	3	25/01/2022 15:14	26/01/2022 10:27	Interna-Não programada-Meio ambiente-Descarga Atmosférica	34500	4	5089	76,83
607 2	1	2022	16483	1	84	20221128219	54700005 56	1	3	25/01/2022 17:36	25/01/2022 19:48	Interna-Não programada-Meio ambiente-Vento	220	1	7444	2,19
607 2	1	2022	14938	1	134	20221128223	FN122505 32	1	3	25/01/2022 17:33	25/01/2022 22:21	Interna-Não programada-Meio ambiente-Vento	13800	11	13621	52,79
607 2	1	2022	16491	2	300	20221128231	TV110057 31	1	3	25/01/2022 16:39	26/01/2022 00:30	Interna-Não programada-Meio ambiente-Vento	220	160	17439	1254, 53
607 2	1	2022	14894	2	204	20221128234	PV112730 82	1	3	25/01/2022 17:19	26/01/2022 10:15	Interna-Não programada-Meio ambiente-Vento	220	31	18135	524,9 3
607 2	1	2022	14964	2	156	20221128242	80089392	1	3	25/01/2022 17:39	25/01/2022 19:31	Interna-Não programada-Meio ambiente-Vento	220	1	27204	1,86
607 2	1	2022	14879	2	27	20221128243	10900321 01	1	3	25/01/2022 17:39	26/01/2022 10:42	Interna-Não programada-Meio ambiente-Vento	220	1	28716	17,04
607 2	1	2022	14961	32	325	20221128250	PI113227 70	1	3	25/01/2022 17:40	26/01/2022 09:20	Interna-Não programada-Meio ambiente-Vento	220	2	40307	31,33
607 2	1	2022	14892	2	37	20221128255	C2120110 76	1	3	25/01/2022 12:28	25/01/2022 22:14	Interna-Não programada-Meio ambiente-Descarga Atmosférica	13800	5	3880	48,78
607 2	1	2022	14889	2	476	20221128257	CT120171 55	1	3	25/01/2022 17:40	25/01/2022 20:35	Interna-Não programada-Meio ambiente-Vento	13800	1	20635	2,90
607 2	1	2022	14869	1	494	20221128258	AK122508 08	1	3	25/01/2022 11:48	25/01/2022 23:30	Interna-Não programada-Meio ambiente-Descarga Atmosférica	13800	4	4629	46,79
607 2	1	2022	14984	32	176	20221128267	TR211819 90	1	3	25/01/2022 17:41	25/01/2022 18:33	Interna-Não programada-Meio ambiente-Vento	220	1	42291	0,86

607 2	1	2022	14987	3	201	20221128268	SV210120 09	1	3	25/01/2022 17:41	25/01/2022 22:16	Interna-Não programada-Meio ambiente-Vento	220	1	17297	4,57
607 2	1	2022	14963	33	152	20221128269	MX11203 305	1	3	25/01/2022 17:41	26/01/2022 23:22	Interna-Não programada-Meio ambiente-Descarga Atmosférica	220	3	27499	89,02
607 2	1	2022	16480	5	386	20221128280	10017604 948	1	3	25/01/2022 17:42	26/01/2022 08:30	Interna-Não programada-Meio ambiente-Vento	220	1	25183	14,81
607 2	1	2022	14951	1	137	20221128285	MJ12183 873	1	3	25/01/2022 12:04	25/01/2022 23:00	Interna-Não programada-Meio ambiente-Vento	13800	59	15008	644,6 6
607 2	1	2022	14921	4	8	20221128289	EU21160 745	1	3	25/01/2022 17:44	26/01/2022 03:21	Interna-Não programada-Meio ambiente-Vento	220	1	11795	9,62
607 2	1	2022	14973	2	163	20221128290	78003745 5	1	3	25/01/2022 17:44	27/01/2022 06:25	Interna-Não programada-Meio ambiente-Vento	220	1	11944	36,68
607 2	1	2022	14940	1	38	20221128296	26800922 66	1	3	25/01/2022 17:44	26/01/2022 09:54	Interna-Não programada-Meio ambiente-Vento	220	1	106190	16,16
607 2	1	2022	14963	1	414	20221128302	PO21284 689	1	3	25/01/2022 17:45	26/01/2022 08:29	Interna-Não programada-Meio ambiente-Descarga Atmosférica	220	1	27499	14,73
607 2	1	2022	15730	31	245	20221128304	RV123012 43	1	3	25/01/2022 14:32	25/01/2022 21:59	Interna-Não programada-Meio ambiente-Descarga Atmosférica	34500	2	1277	14,89
607 2	1	2022	14939	1	112	20221128311	MQ12150 566	1	3	25/01/2022 14:26	25/01/2022 21:23	Interna-Não programada-Meio ambiente-Descarga Atmosférica	13800	12	13703	83,35
607 2	1	2022	14906	3	56	20221128317	55006865 0	1	3	25/01/2022 17:47	26/01/2022 08:06	Interna-Não programada-Meio ambiente-Vento	220	1	31456	14,31
607 2	1	2022	14940	1	6	20221128318	VA11261 128	1	3	25/01/2022 17:18	25/01/2022 20:35	Interna-Não programada-Meio ambiente-Vento	220	38	106190	124,6 9
607 2	1	2022	14858	4	373	20221128336	LA111011 31	1	3	25/01/2022 17:17	25/01/2022 21:22	Interna-Não programada-Meio ambiente-Vento	220	150	66723	610,0 4
607 2	1	2022	14863	3	580	20221128337	10027504 504	1	3	25/01/2022 17:49	25/01/2022 19:16	Interna-Não programada-Meio ambiente-Vento	220	1	85787	1,45
607 2	1	2022	15733	33	347	20221128342	KR112873 62	1	3	25/01/2022 17:49	26/01/2022 17:33	Interna-Não programada-Meio ambiente-Vento	220	4	17538	94,88
607 2	1	2022	14858	4	373	20221128349	LA113305 01	1	3	25/01/2022 17:50	25/01/2022 19:13	Interna-Não programada-Meio ambiente-Vento	220	6	66723	8,24
607 2	1	2022	14930	2	374	20221128356	61014330 0	1	3	25/01/2022 17:51	26/01/2022 01:35	Interna-Não programada-Meio ambiente-Vento	220	1	53461	7,73
607 2	1	2022	14879	1	29	20221128370	CC120737 76	1	3	25/01/2022 17:52	26/01/2022 03:46	Interna-Não programada-Meio ambiente-Descarga Atmosférica	13800	2	28716	19,79
607 2	1	2022	14864	4	344	20221128371	20044861 4	1	3	25/01/2022 17:52	26/01/2022 04:34	Interna-Não programada-Meio ambiente-Vento	220	1	30775	10,70
607 2	1	2022	14941	31	329	20221128373	MP12083 682	1	3	25/01/2022 17:49	25/01/2022 22:40	Interna-Não programada-Meio ambiente-Descarga Atmosférica	34500	77	7446	374,0 3
607 2	1	2022	14963	3	152	20221128377	84005390 3	1	3	25/01/2022 17:52	25/01/2022 21:52	Interna-Não programada-Meio ambiente-Vento	220	1	27499	3,99
607 2	1	2022	14973	1	133	20221128379	IW21121 748	1	3	25/01/2022 17:52	26/01/2022 07:55	Interna-Não programada-Meio ambiente-Descarga Atmosférica	220	1	11944	14,03
607 2	1	2022	14978	1	492	20221128397	FA214286 76	1	3	25/01/2022 17:55	26/01/2022 10:40	Interna-Não programada-Meio ambiente-Descarga Atmosférica	220	1	8646	16,75
607 2	1	2022	14987	3	236	20221128404	VN21159 686	1	3	25/01/2022 17:55	25/01/2022 21:55	Interna-Não programada-Meio ambiente-Descarga Atmosférica	220	1	17297	3,99
607 2	1	2022	14962	1	151	20221128408	PK122572 44	1	3	25/01/2022 14:34	25/01/2022 19:30	Interna-Não programada-Meio ambiente-Vento	13800	16	15036	78,67
607 2	1	2022	14939	2	112	20221128415	MQ12187 776	1	3	25/01/2022 08:23	25/01/2022 21:58	Interna-Não programada-Meio ambiente-Descarga Atmosférica	13800	4	13703	54,29

607 2	1	2022	14976	2	569	20221128421	SU124023 38	1	3	25/01/2022 17:27	26/01/2022 14:56	Interna-Não programada-Meio ambiente-Descarga Atmosférica	13800	34	3302	730,4 3
607 2	1	2022	14976	2	569	20221128421	SU124023 38	1	3	25/01/2022 17:27	27/01/2022 13:47	Interna-Não programada-Meio ambiente-Descarga Atmosférica	13800	26	3302	1152, 67
607 2	1	2022	14942	12	233	20221128424	40183038	1	3	25/01/2022 17:57	25/01/2022 21:47	Interna-Não programada-Meio ambiente-Vento	220	1	52967	3,83
607 2	1	2022	14951	31	137	20221128428	PB121035 30	1	3	25/01/2022 17:57	27/01/2022 15:25	Interna-Não programada-Meio ambiente-Vento	34500	4	15008	181,8 2
607 2	1	2022	14951	31	137	20221128428	PB121035 30	1	3	27/01/2022 15:34	27/01/2022 16:44	Interna-Não programada-Meio ambiente-Vento	34500	2	15008	2,32
607 2	1	2022	14941	31	329	20221128439	IU210737 49	1	3	25/01/2022 17:58	25/01/2022 23:25	Interna-Não programada-Meio ambiente-Descarga Atmosférica	220	1	7446	5,44
607 2	1	2022	14943	3	197	20221128444	IH212350 25	1	3	25/01/2022 17:59	27/01/2022 11:16	Interna-Não programada-Meio ambiente-Vento	220	1	14317	41,28
607 2	1	2022	14945	1	430	20221128445	MZ12250 762	1	3	25/01/2022 10:47	26/01/2022 00:56	Interna-Não programada-Meio ambiente-Vento	13800	9	9907	127,3 0
607 2	1	2022	14862	2	2	20221128454	SV121583 98	1	3	25/01/2022 16:08	25/01/2022 20:10	Interna-Não programada-Meio ambiente-Descarga Atmosférica	13800	13	24113	52,25
607 2	1	2022	14966	11	57	20221128462	GN11002 229	1	3	25/01/2022 17:55	25/01/2022 23:27	Interna-Não programada-Meio ambiente-Vento	220	106	31332	585,8 9
607 2	1	2022	14907	22	58	20221128476	GN11001 150	1	3	25/01/2022 17:40	25/01/2022 20:09	Interna-Não programada-Meio ambiente-Vento	220	166	44423	411,1 3
607 2	1	2022	16491	1	300	20221128481	TV111940 34	1	3	25/01/2022 16:59	26/01/2022 04:17	Interna-Não programada-Meio ambiente-Vento	220	145	17439	1636, 16
607 2	1	2022	14858	4	373	20221128482	48304394 16	1	3	25/01/2022 18:02	25/01/2022 22:40	Interna-Não programada-Meio ambiente-Vento	220	1	66723	4,62
607 2	1	2022	14987	3	236	20221128483	VN11291 638	1	3	25/01/2022 17:39	26/01/2022 19:23	Interna-Não programada-Meio ambiente-Vento	220	76	17297	1954, 49
607 2	1	2022	14921	2	8	20221128488	PU21301 159	1	3	25/01/2022 18:04	26/01/2022 14:45	Interna-Não programada-Meio ambiente-Vento	220	2	11795	41,35
607 2	1	2022	14911	1	100	20221128489	FC213457 35	1	3	25/01/2022 18:04	26/01/2022 09:08	Interna-Não programada-Meio ambiente-Descarga Atmosférica	220	1	14833	15,05
607 2	1	2022	14879	33	370	20221128501	IJ1233331 1	1	3	25/01/2022 18:06	26/01/2022 16:44	Interna-Não programada-Meio ambiente-Descarga Atmosférica	34500	1	28716	22,63
607 2	1	2022	14894	2	204	20221128505	10026670 303	1	3	25/01/2022 18:06	26/01/2022 03:10	Interna-Não programada-Meio ambiente-Vento	220	1	18135	9,06
607 2	1	2022	16481	2	574	20221128508	CB120845 85	1	3	25/01/2022 18:06	26/01/2022 12:55	Interna-Não programada-Meio ambiente-Vento	13800	4	5695	75,24
607 2	1	2022	16481	2	574	20221128508	CB120845 85	1	3	26/01/2022 01:07	26/01/2022 07:50	Interna-Não programada-Meio ambiente-Vento	13800	260	5695	1747, 34
607 2	1	2022	15749	35	173	20221128514	CX121811 72	1	3	25/01/2022 17:50	26/01/2022 10:41	Interna-Não programada-Meio ambiente-Vento	34500	7	14706	117,9 2
607 2	1	2022	14958	2	146	20221128519	10014934 955	1	3	25/01/2022 18:07	26/01/2022 11:18	Interna-Não programada-Meio ambiente-Vento	220	1	11582	17,17
607 2	1	2022	16491	1	300	20221128546	TV120057 20	1	3	25/01/2022 16:04	26/01/2022 11:37	Interna-Não programada-Meio ambiente-Descarga Atmosférica	13800	12	17439	234,5 1
607 2	1	2022	14911	2	71	20221128550	GS122105 21	1	3	25/01/2022 17:12	25/01/2022 20:38	Interna-Não programada-Meio ambiente-Árvore ou Vegetação	13800	138	14833	472,6 1
607 2	1	2022	14911	2	71	20221128550	GS122105 21	1	3	25/01/2022 17:12	25/01/2022 22:00	Interna-Não programada-Meio ambiente-Árvore ou Vegetação	13800	86	14833	413,2 5
607 2	1	2022	15748	1	188	20221128554	OZ21087 641	1	3	25/01/2022 18:11	25/01/2022 21:28	Interna-Não programada-Meio ambiente-Descarga Atmosférica	220	1	11602	3,27

607 2	1	2022	14965	1	57	20221128560	11205970	1	3	25/01/2022 18:11	26/01/2022 13:29	Interna-Não programada-Meio ambiente-Vento	220	1	51302	19,28
607 2	1	2022	14978	31	216	20221128565	NQ12140 180	1	3	25/01/2022 07:50	25/01/2022 20:40	Interna-Não programada-Meio ambiente-Vento	34500	2	8646	25,66
607 2	1	2022	14896	2	524	20221128568	VN21105 276	1	3	25/01/2022 18:12	26/01/2022 03:23	Interna-Não programada-Meio ambiente-Vento	220	1	4289	9,18
607 2	1	2022	14877	1	25	20221128581	BT110433 75	1	3	25/01/2022 18:13	25/01/2022 21:07	Interna-Não programada-Meio ambiente-Descarga Atmosférica	220	202	7366	583,3 3
607 2	1	2022	16476	7	453	20221128582	10000236 673	1	3	25/01/2022 18:13	26/01/2022 15:27	Interna-Não programada-Meio ambiente-Vento	220	1	32729	21,22
607 2	1	2022	16491	1	342	20221128588	MD12364 733	1	3	25/01/2022 18:03	26/01/2022 09:24	Interna-Não programada-Meio ambiente-Descarga Atmosférica	13800	19	17439	291,3 4
607 2	1	2022	14968	1	113	20221128599	10400250 22	1	3	25/01/2022 18:15	25/01/2022 23:13	Interna-Não programada-Meio ambiente-Vento	220	1	10325	4,96
607 2	1	2022	14939	1	112	20221128600	MQ21338 188	1	3	25/01/2022 18:15	26/01/2022 10:54	Interna-Não programada-Meio ambiente-Vento	220	1	13703	16,64
607 2	1	2022	14940	33	6	20221128624	LZ212065 70	1	3	25/01/2022 18:18	26/01/2022 02:15	Interna-Não programada-Meio ambiente-Descarga Atmosférica	220	3	106190	23,81
607 2	1	2022	15749	32	173	20221128635	CX212871 33	1	3	25/01/2022 18:19	26/01/2022 20:31	Interna-Não programada-Meio ambiente-Vento	220	1	14706	26,19
607 2	1	2022	15734	1	394	20221128639	KR121625 11	1	3	25/01/2022 17:19	25/01/2022 21:40	Interna-Não programada-Meio ambiente-Vento	13800	11	2518	47,71
607 2	1	2022	16487	2	63	20221128643	14411647	1	3	25/01/2022 18:20	26/01/2022 15:43	Interna-Não programada-Meio ambiente-Vento	220	1	41335	21,38
607 2	1	2022	14982	4	489	20221128646	76008137 2	1	3	25/01/2022 18:20	25/01/2022 20:30	Interna-Não programada-Meio ambiente-Vento	220	1	35540	2,15
607 2	1	2022	15748	3	188	20221128648	20600000 21	1	3	25/01/2022 18:21	25/01/2022 23:08	Interna-Não programada-Meio ambiente-Vento	220	1	11602	4,78
607 2	1	2022	14934	1	407	20221128650	JT123342 26	1	3	25/01/2022 18:21	26/01/2022 22:19	Interna-Não programada-Meio ambiente-Descarga Atmosférica	13800	3	7125	83,88
607 2	1	2022	14887	32	225	20221128652	6942772	1	3	25/01/2022 18:19	25/01/2022 22:41	Interna-Não programada-Meio ambiente-Descarga Atmosférica	34500	4	3495	17,43
607 2	1	2022	14863	12	5	20221128653	AN11205 847	1	3	25/01/2022 18:08	25/01/2022 21:26	Interna-Não programada-Meio ambiente-Vento	220	31	85787	101,9 3
607 2	1	2022	15749	2	340	20221128654	AJ123756 44	1	3	25/01/2022 16:53	26/01/2022 12:31	Interna-Não programada-Meio ambiente-Vento	13800	10	14706	196,3 3
607 2	1	2022	15744	3	103	20221128657	JT121060 03	1	3	25/01/2022 14:15	26/01/2022 10:30	Interna-Não programada-Meio ambiente-Descarga Atmosférica	13800	3	24175	60,70
607 2	1	2022	14905	31	184	20221128658	ZN12327 436	1	3	25/01/2022 18:22	26/01/2022 14:23	Interna-Não programada-Meio ambiente-Descarga Atmosférica	34500	14	5432	280,1 4
607 2	1	2022	15737	8	59	20221128662	10132764	1	3	25/01/2022 18:22	26/01/2022 11:30	Interna-Não programada-Meio ambiente-Vento	220	1	19052	17,12
607 2	1	2022	14889	2	89	20221128665	19800021 41	1	3	25/01/2022 18:22	25/01/2022 21:47	Interna-Não programada-Meio ambiente-Vento	220	1	20635	3,40
607 2	1	2022	14879	1	440	20221128666	IM212166 60	1	3	25/01/2022 18:23	27/01/2022 04:32	Interna-Não programada-Meio ambiente-Descarga Atmosférica	220	2	28716	68,30
607 2	1	2022	15733	32	347	20221128672	KR213233 64	1	3	25/01/2022 18:23	26/01/2022 09:21	Interna-Não programada-Meio ambiente-Vento	220	1	17538	14,96
607 2	1	2022	14940	1	38	20221128673	DH11350 427	1	3	25/01/2022 18:23	26/01/2022 14:11	Interna-Não programada-Meio ambiente-Vento	220	70	106190	1385, 46
607 2	1	2022	15749	35	173	20221128678	GF211355 39	1	3	25/01/2022 18:23	26/01/2022 10:59	Interna-Não programada-Meio ambiente-Vento	220	1	14706	16,59

607 2	1	2022	14865	1	128	20221128681	TV211586 65	1	3	25/01/2022 18:24	26/01/2022 08:18	Interna-Não programada-Meio ambiente-Descarga Atmosférica	220	1	17548	13,90
607 2	1	2022	14963	3	152	20221128683	PO21357 391	1	3	25/01/2022 18:24	26/01/2022 09:07	Interna-Não programada-Meio ambiente-Descarga Atmosférica	220	1	27499	14,71
607 2	1	2022	14908	10	58	20221128687	10573720	1	3	25/01/2022 18:24	26/01/2022 03:12	Interna-Não programada-Meio ambiente-Vento	220	1	44027	8,79
607 2	1	2022	14889	2	54	20221128691	GD21157 979	1	3	25/01/2022 18:24	26/01/2022 04:53	Interna-Não programada-Meio ambiente-Vento	220	1	20635	10,47
607 2	1	2022	14889	2	54	20221128691	GD21157 979	1	3	26/01/2022 01:07	26/01/2022 05:24	Interna-Não programada-Meio ambiente-Vento	220	11	20635	47,09
607 2	1	2022	14951	1	137	20221128718	PB120000 08	1	3	25/01/2022 17:29	25/01/2022 21:18	Interna-Não programada-Meio ambiente-Descarga Atmosférica	13800	108	15008	411,5 1
607 2	1	2022	14860	2	198	20221128719	AX120618 53	1	3	25/01/2022 18:15	25/01/2022 22:34	Interna-Não programada-Meio ambiente-Descarga Atmosférica	13800	5	27551	21,52
607 2	1	2022	14937	6	237	20221128721	20186356	1	3	25/01/2022 18:27	25/01/2022 22:38	Interna-Não programada-Meio ambiente-Vento	220	1	33425	4,18
607 2	1	2022	14865	1	9	20221128722	AC123914 17	1	3	25/01/2022 13:12	26/01/2022 09:18	Interna-Não programada-Meio ambiente-Descarga Atmosférica	13800	5	17548	100,4 2
607 2	1	2022	14929	4	93	20221128724	IK122211 96	1	3	25/01/2022 17:34	25/01/2022 22:35	Interna-Não programada-Meio ambiente-Descarga Atmosférica	13800	14	18893	70,16
607 2	1	2022	15732	1	589	20221128735	BV120607 08	1	3	25/01/2022 16:14	26/01/2022 13:34	Interna-Não programada-Meio ambiente-Vento	13800	1	15421	21,33
607 2	1	2022	14964	31	156	20221128741	QI213608 48	1	3	25/01/2022 18:28	26/01/2022 00:10	Interna-Não programada-Meio ambiente-Vento	220	1	27204	5,69
607 2	1	2022	14971	7	421	20221128765	LZ123308 87	1	3	25/01/2022 14:57	25/01/2022 20:48	Interna-Não programada-Meio ambiente-Vento	13800	143	47348	835,1 2
607 2	1	2022	15747	3	148	20221128777	PR111867 23	1	3	25/01/2022 18:31	25/01/2022 19:39	Interna-Não programada-Meio ambiente-Vento	220	31	14650	35,13
607 2	1	2022	16491	1	342	20221128798	MD12000 173	1	3	25/01/2022 18:33	26/01/2022 11:07	Interna-Não programada-Meio ambiente-Descarga Atmosférica	13800	1	17439	16,56
607 2	1	2022	14940	1	241	20221128800	28600355 71	1	3	25/01/2022 18:33	25/01/2022 22:21	Interna-Não programada-Meio ambiente-Vento	220	1	106190	3,79
607 2	1	2022	14863	6	5	20221128808	AA12286 755	1	3	25/01/2022 18:31	25/01/2022 23:00	Interna-Não programada-Meio ambiente-Descarga Atmosférica	13800	15	85787	67,09
607 2	1	2022	14941	1	92	20221128810	GS184498 58TS	1	3	25/01/2022 17:39	25/01/2022 22:59	Interna-Não programada-Meio ambiente-Vento	13800	75	7446	399,4 8
607 2	1	2022	16475	2	453	20221128820	13853594	1	3	25/01/2022 18:35	26/01/2022 09:03	Interna-Não programada-Meio ambiente-Vento	220	1	48627	14,45
607 2	1	2022	16478	1	332	20221128828	VJ320391 20	1	3	25/01/2022 17:55	25/01/2022 20:34	Interna-Não programada-Meio ambiente-Descarga Atmosférica	13800	11	8587	29,09
607 2	1	2022	14973	31	163	20221128829	NG12181 404	1	3	25/01/2022 17:50	26/01/2022 08:06	Interna-Não programada-Meio ambiente-Vento	34500	2	11944	28,53
607 2	1	2022	14887	1	225	20221128831	CM11077 390	1	3	25/01/2022 16:55	25/01/2022 20:41	Interna-Não programada-Meio ambiente-Vento	220	152	3495	572,3 2
607 2	1	2022	14966	10	57	20221128837	10002083 360	1	3	25/01/2022 18:37	26/01/2022 12:47	Interna-Não programada-Meio ambiente-Vento	220	1	31332	18,16
607 2	1	2022	14940	2	38	20221128850	DH11313 966	1	3	25/01/2022 15:39	26/01/2022 02:56	Interna-Não programada-Meio ambiente-Vento	220	21	106190	236,8 7
607 2	1	2022	14928	1	91	20221128851	IW12201 607	1	3	25/01/2022 15:37	25/01/2022 22:51	Interna-Não programada-Meio ambiente-Vento	13800	3	11953	21,68
607 2	1	2022	16487	1	63	20221128865	GN12193 016	1	3	25/01/2022 17:19	25/01/2022 20:52	Interna-Não programada-Meio ambiente-Descarga Atmosférica	13800	295	41335	1045, 86

607 2	1	2022	14941	2	475	20221128867	IU120250 65	1	3	25/01/2022 18:32	25/01/2022 22:59	Interna-Não programada-Meio ambiente-Vento	13800	21	7446	93,27
607 2	1	2022	14869	1	14	20221128869	AK113364 16	1	3	25/01/2022 18:06	26/01/2022 00:08	Interna-Não programada-Meio ambiente-Vento	220	80	4629	481,6 4
607 2	1	2022	15727	3	322	20221128882	BV113231 36	1	3	25/01/2022 17:31	26/01/2022 16:09	Interna-Não programada-Meio ambiente-Vento	220	182	12763	4116, 28
607 2	1	2022	14923	2	85	20221128883	73001379 0	1	3	25/01/2022 18:43	26/01/2022 13:25	Interna-Não programada-Meio ambiente-Vento	220	1	32642	18,70
607 2	1	2022	14987	3	236	20221128884	VN12162 942	1	3	25/01/2022 18:43	25/01/2022 22:25	Interna-Não programada-Meio ambiente-Vento	13800	1	17297	3,70
607 2	1	2022	16491	1	335	20221128887	CO12237 031	1	3	25/01/2022 18:43	25/01/2022 21:40	Interna-Não programada-Meio ambiente-Descarga Atmosférica	13800	3	17439	8,82
607 2	1	2022	14921	1	169	20221128892	BZ212309 84	1	3	25/01/2022 18:44	26/01/2022 15:36	Interna-Não programada-Meio ambiente-Vento	220	1	11795	20,85
607 2	1	2022	14921	1	169	20221128894	RV211058 29	1	3	25/01/2022 18:45	25/01/2022 23:10	Interna-Não programada-Meio ambiente-Vento	220	1	11795	4,42
607 2	1	2022	14961	3	190	20221128897	PI111646 35	1	3	25/01/2022 18:05	25/01/2022 20:45	Interna-Não programada-Meio ambiente-Vento	220	88	40307	234,8 9
607 2	1	2022	15737	12	59	20221128905	GN11218 928	1	3	25/01/2022 18:41	25/01/2022 23:57	Interna-Não programada-Meio ambiente-Árvore ou Vegetação	220	72	19052	379,1 4
607 2	1	2022	14987	1	360	20221128908	VN12037 574	1	3	25/01/2022 17:24	25/01/2022 20:22	Interna-Não programada-Meio ambiente-Descarga Atmosférica	13800	12	17297	35,53
607 2	1	2022	15741	16	420	20221128911	AP110046 66	1	3	25/01/2022 18:01	25/01/2022 22:41	Interna-Não programada-Meio ambiente-Vento	220	130	83317	604,9 3
607 2	1	2022	14987	2	372	20221128912	SV123900 25	1	3	25/01/2022 18:47	25/01/2022 22:53	Interna-Não programada-Meio ambiente-Descarga Atmosférica	13800	1	17297	4,09
607 2	1	2022	14965	1	57	20221128914	10010300	1	3	25/01/2022 18:47	26/01/2022 11:24	Interna-Não programada-Meio ambiente-Vento	220	1	51302	16,60
607 2	1	2022	14858	5	373	20221128919	10011890 868	1	3	25/01/2022 18:48	26/01/2022 02:42	Interna-Não programada-Meio ambiente-Vento	220	1	66723	7,90
607 2	1	2022	15750	1	45	20221128920	24900280 61	1	3	25/01/2022 18:48	26/01/2022 02:16	Interna-Não programada-Meio ambiente-Vento	220	1	6363	7,46
607 2	1	2022	14951	31	137	20221128934	PB123752 29	1	3	25/01/2022 18:40	26/01/2022 15:41	Interna-Não programada-Meio ambiente-Vento	34500	4	15008	84,03
607 2	1	2022	14894	33	40	20221128941	26002090 4	1	3	25/01/2022 18:50	26/01/2022 07:30	Interna-Não programada-Meio ambiente-Vento	220	1	18135	12,66
607 2	1	2022	15734	36	347	20221128946	KR213048 11	1	3	25/01/2022 18:51	26/01/2022 11:37	Interna-Não programada-Meio ambiente-Vento	220	1	2518	16,76
607 2	1	2022	16493	1	107	20221128956	LB122706 44	1	3	25/01/2022 18:52	25/01/2022 23:31	Interna-Não programada-Meio ambiente-Descarga Atmosférica	13800	5	16207	23,23
607 2	1	2022	16487	2	63	20221128958	10025316 999	1	3	25/01/2022 18:52	26/01/2022 14:22	Interna-Não programada-Meio ambiente-Vento	220	1	41335	19,49
607 2	1	2022	14868	2	16	20221128967	AV120583 18	1	3	25/01/2022 07:46	26/01/2022 15:07	Interna-Não programada-Meio ambiente-Vento	13800	6	2333	188,0 4
607 2	1	2022	14862	5	5	20221128970	20769763	1	3	25/01/2022 18:53	25/01/2022 23:52	Interna-Não programada-Meio ambiente-Vento	220	1	24113	4,98
607 2	1	2022	14881	2	30	20221128974	CP122048 82	1	3	25/01/2022 13:48	26/01/2022 23:30	Interna-Não programada-Meio ambiente-Descarga Atmosférica	13800	80	11784	2695, 53
607 2	1	2022	14881	2	30	20221128976	CP122474 60	1	3	25/01/2022 18:54	26/01/2022 17:35	Interna-Não programada-Meio ambiente-Vento	13800	2	11784	45,35
607 2	1	2022	14922	1	46	20221128981	IP211375 34	1	3	25/01/2022 18:55	26/01/2022 08:03	Interna-Não programada-Meio ambiente-Descarga Atmosférica	220	1	10627	13,13

607 2	1	2022	14953	1	19	20221128985	JD211625 81	1	3	25/01/2022 18:56	26/01/2022 10:42	Interna-Não programada-Meio ambiente-Vento	220	1	20349	15,76
607 2	1	2022	14918	1	262	20221128992	10020503 731	1	3	25/01/2022 18:57	26/01/2022 09:46	Interna-Não programada-Meio ambiente-Vento	220	1	33461	14,81
607 2	1	2022	14890	2	34	20221128995	CT110454 39	1	3	25/01/2022 18:53	25/01/2022 21:15	Interna-Não programada-Meio ambiente-Vento	220	119	46909	281,8 6
607 2	1	2022	14958	3	146	20221128999	PJ210000 54	1	3	25/01/2022 18:58	25/01/2022 22:08	Interna-Não programada-Meio ambiente-Vento	220	1	11582	3,15
607 2	1	2022	14925	1	88	20221129002	IB212744 23	1	3	25/01/2022 18:58	25/01/2022 22:43	Interna-Não programada-Meio ambiente-Descarga Atmosférica	220	1	18473	3,73
607 2	1	2022	14988	2	497	20221129005	EA213290 03	1	3	25/01/2022 18:59	25/01/2022 20:49	Interna-Não programada-Meio ambiente-Descarga Atmosférica	220	1	4283	1,82
607 2	1	2022	14922	1	46	20221129017	IP214261 16	1	3	25/01/2022 19:02	26/01/2022 09:03	Interna-Não programada-Meio ambiente-Descarga Atmosférica	220	1	10627	14,01
607 2	1	2022	14976	2	569	20221129018	SU213415 70	1	3	25/01/2022 19:02	26/01/2022 23:21	Interna-Não programada-Meio ambiente-Descarga Atmosférica	220	1	3302	28,30
607 2	1	2022	14971	2	421	20221129019	10021681 684	1	3	25/01/2022 19:03	26/01/2022 02:47	Interna-Não programada-Meio ambiente-Vento	220	1	47348	7,73
607 2	1	2022	14894	2	40	20221129024	CB121617 27	1	3	25/01/2022 18:25	25/01/2022 20:59	Interna-Não programada-Meio ambiente-Vento	13800	196	18135	502,9 6
607 2	1	2022	14965	2	57	20221129026	12715724	1	3	25/01/2022 19:03	26/01/2022 12:14	Interna-Não programada-Meio ambiente-Vento	220	1	51302	17,17
607 2	1	2022	14864	4	344	20221129030	AP111390 29	1	3	25/01/2022 19:01	25/01/2022 19:38	Interna-Não programada-Meio ambiente-Vento	220	195	30775	117,4 3
607 2	1	2022	14940	1	6	20221129053	32000865 53	1	3	25/01/2022 19:07	26/01/2022 15:08	Interna-Não programada-Meio ambiente-Vento	220	1	106190	20,01
607 2	1	2022	15745	5	103	20221129055	29005847 8	1	3	25/01/2022 19:07	25/01/2022 21:05	Interna-Não programada-Meio ambiente-Vento	220	1	20459	1,96
607 2	1	2022	15744	1	103	20221129057	JT111842 35	1	3	25/01/2022 17:00	25/01/2022 22:11	Interna-Não programada-Meio ambiente-Vento	220	50	24175	258,4 7
607 2	1	2022	14973	1	133	20221129062	IW21335 674	1	3	25/01/2022 19:08	26/01/2022 11:27	Interna-Não programada-Meio ambiente-Descarga Atmosférica	220	1	11944	16,30
607 2	1	2022	14962	1	41	20221129074	EA210664 71	1	3	25/01/2022 19:10	25/01/2022 22:55	Interna-Não programada-Meio ambiente-Vento	220	2	15036	7,49
607 2	1	2022	14879	1	29	20221129079	CC110000 20	1	3	25/01/2022 19:03	26/01/2022 13:41	Interna-Não programada-Meio ambiente-Árvore ou Vegetação	220	136	28716	2534, 96
607 2	1	2022	14879	1	29	20221129082	CA120950 27LD	1	3	25/01/2022 19:06	26/01/2022 01:52	Interna-Não programada-Meio ambiente-Vento	13800	61	28716	412,1 1
607 2	1	2022	14962	1	41	20221129087	ED210768 80	1	3	25/01/2022 19:11	25/01/2022 20:54	Interna-Não programada-Meio ambiente-Vento	220	1	15036	1,70
607 2	1	2022	15748	2	470	20221129089	LZ211538 15	1	3	25/01/2022 19:11	26/01/2022 02:45	Interna-Não programada-Meio ambiente-Descarga Atmosférica	220	1	11602	7,55
607 2	1	2022	14930	1	374	20221129093	FA212478 98	1	3	25/01/2022 19:12	26/01/2022 16:44	Interna-Não programada-Meio ambiente-Descarga Atmosférica	220	1	53461	21,53
607 2	1	2022	14863	4	580	20221129096	10001580 300	1	3	25/01/2022 19:13	25/01/2022 23:27	Interna-Não programada-Meio ambiente-Vento	220	1	85787	4,23
607 2	1	2022	15747	5	148	20221129098	46011999 0	1	3	25/01/2022 19:13	26/01/2022 00:52	Interna-Não programada-Meio ambiente-Vento	220	1	14650	5,65
607 2	1	2022	16478	1	332	20221129099	CZ214059 80	1	3	25/01/2022 15:42	25/01/2022 22:41	Interna-Não programada-Meio ambiente-Descarga Atmosférica	13800	10	8587	69,74
607 2	1	2022	14859	3	588	20221129101	SN123829 95	1	3	25/01/2022 14:58	26/01/2022 01:12	Interna-Não programada-Meio ambiente-Descarga Atmosférica	13800	20	27200	204,5 4

607 2	1	2022	14881	32	30	20221129102	DV21156 479	1	3	25/01/2022 19:13	27/01/2022 23:52	Interna-Não programada-Meio ambiente-Descarga Atmosférica	220	1	11784	52,64
607 2	1	2022	14905	33	56	20221129113	NP21284 925	1	3	25/01/2022 15:28	26/01/2022 16:37	Interna-Não programada-Meio ambiente-Descarga Atmosférica	220	1	5432	25,14
607 2	1	2022	15746	32	563	20221129121	NA12078 447	1	3	25/01/2022 18:51	26/01/2022 08:44	Interna-Não programada-Meio ambiente-Descarga Atmosférica	34500	38	10268	527,2 4
607 2	1	2022	16487	2	63	20221129126	10019027 395	1	3	25/01/2022 19:17	26/01/2022 15:28	Interna-Não programada-Meio ambiente-Vento	220	1	41335	20,17
607 2	1	2022	14920	2	364	20221129133	CK212269 07	1	3	25/01/2022 19:18	25/01/2022 23:53	Interna-Não programada-Meio ambiente-Descarga Atmosférica	220	1	14432	4,58
607 2	1	2022	16477	2	75	20221129145	GA12000 011	1	3	25/01/2022 19:20	26/01/2022 04:40	Interna-Não programada-Meio ambiente-Descarga Atmosférica	13800	1	7115	9,33
607 2	1	2022	14926	2	432	20221129160	AE164167 12	1	3	25/01/2022 21:02	25/01/2022 21:14	Interna-Não programada-Meio ambiente-Descarga Atmosférica	13800	56	1887	11,01
607 2	1	2022	14971	7	421	20221129161	LZ121129 91	1	3	25/01/2022 17:29	25/01/2022 20:41	Interna-Não programada-Meio ambiente-Vento	13800	61	47348	195,0 0
607 2	1	2022	14971	3	421	20221129162	12015002 5	1	3	25/01/2022 19:22	26/01/2022 00:17	Interna-Não programada-Meio ambiente-Vento	220	1	47348	4,92
607 2	1	2022	14863	6	580	20221129163	AN11272 991	1	3	25/01/2022 18:28	25/01/2022 20:35	Interna-Não programada-Meio ambiente-Vento	220	115	85787	243,3 5
607 2	1	2022	14952	2	380	20221129165	CP121608 47	1	3	25/01/2022 11:03	27/01/2022 15:26	Interna-Não programada-Meio ambiente-Vento	13800	1	2153	52,38
607 2	1	2022	14865	1	349	20221129166	99001203 7	1	3	25/01/2022 19:23	26/01/2022 08:59	Interna-Não programada-Meio ambiente-Vento	220	1	17548	13,60
607 2	1	2022	14858	2	373	20221129168	LA113332 21	1	3	25/01/2022 19:13	25/01/2022 22:11	Interna-Não programada-Meio ambiente-Descarga Atmosférica	220	46	66723	136,4 0
607 2	1	2022	16481	2	574	20221129171	ZN12302 528	1	3	25/01/2022 18:05	25/01/2022 23:48	Interna-Não programada-Meio ambiente-Vento	13800	30	5695	171,4 1
607 2	1	2022	15730	32	245	20221129186	RV212137 57	1	3	24/01/2022 16:00	25/01/2022 20:27	Interna-Não programada-Meio ambiente-Descarga Atmosférica	220	1	1277	28,44
607 2	1	2022	14982	5	489	20221129187	CN11246 650	1	3	25/01/2022 19:26	25/01/2022 20:27	Interna-Não programada-Meio ambiente-Vento	220	94	35540	94,52
607 2	1	2022	14961	2	190	20221129191	29600288 86	1	3	25/01/2022 19:28	25/01/2022 23:47	Interna-Não programada-Meio ambiente-Vento	220	1	40307	4,31
607 2	1	2022	14962	32	151	20221129201	ED214254 27	1	3	25/01/2022 19:30	25/01/2022 23:04	Interna-Não programada-Meio ambiente-Vento	220	1	15036	3,56
607 2	1	2022	14936	5	237	20221129211	20559288	1	3	25/01/2022 19:31	25/01/2022 22:03	Interna-Não programada-Meio ambiente-Vento	220	1	40697	2,52
607 2	1	2022	16483	1	266	20221129217	MG12100 096RE	1	3	25/01/2022 19:21	26/01/2022 01:34	Interna-Não programada-Meio ambiente-Vento	13800	33	7444	205,0 5
607 2	1	2022	14964	1	486	20221129221	RV212001 65	1	3	25/01/2022 19:32	26/01/2022 14:05	Interna-Não programada-Meio ambiente-Descarga Atmosférica	220	1	27204	18,54
607 2	1	2022	14858	4	373	20221129224	LA111011 32	1	3	25/01/2022 19:10	25/01/2022 22:40	Interna-Não programada-Meio ambiente-Vento	220	154	66723	538,6 6
607 2	1	2022	16491	32	17	20221129228	RP122992 06	1	3	25/01/2022 17:51	26/01/2022 13:45	Interna-Não programada-Meio ambiente-Descarga Atmosférica	34500	6	17439	119,3 2
607 2	1	2022	14865	1	128	20221129234	TV120048 04	1	3	25/01/2022 16:41	26/01/2022 07:49	Interna-Não programada-Meio ambiente-Descarga Atmosférica	13800	8	17548	120,9 8
607 2	1	2022	14969	8	160	20221129236	RV120745 12	1	3	25/01/2022 17:26	26/01/2022 11:52	Interna-Não programada-Meio ambiente-Vento	13800	1	40334	18,43
607 2	1	2022	14961	1	190	20221129240	PI111299 08	1	3	25/01/2022 19:30	25/01/2022 21:10	Interna-Não programada-Meio ambiente-Descarga Atmosférica	220	194	40307	322,9 0

607 2	1	2022	14965	1	57	20221129241	12207135	1	3	25/01/2022 19:35	26/01/2022 14:49	Interna-Não programada-Meio ambiente-Vento	220	1	51302	19,22
607 2	1	2022	14889	2	476	20221129242	CT120788 22	1	3	25/01/2022 17:40	25/01/2022 22:05	Interna-Não programada-Meio ambiente-Descarga Atmosférica	13800	3	20635	13,22
607 2	1	2022	14879	1	210	20221129245	22400402 52	1	3	25/01/2022 19:36	26/01/2022 04:28	Interna-Não programada-Meio ambiente-Vento	220	1	28716	8,86
607 2	1	2022	15748	3	354	20221129246	PZ121149 41	1	3	25/01/2022 19:15	26/01/2022 08:36	Interna-Não programada-Meio ambiente-Descarga Atmosférica	13800	34	11602	453,5 6
607 2	1	2022	14940	5	421	20221129256	LZ112162 64	1	3	25/01/2022 19:31	25/01/2022 23:30	Interna-Não programada-Meio ambiente-Vento	220	120	106190	476,8 3
607 2	1	2022	14962	1	151	20221129270	10022695 743	1	3	25/01/2022 19:40	25/01/2022 22:04	Interna-Não programada-Meio ambiente-Vento	220	1	15036	2,39
607 2	1	2022	14973	33	133	20221129272	CX122151 12	1	3	25/01/2022 16:21	26/01/2022 10:39	Interna-Não programada-Meio ambiente-Descarga Atmosférica	34500	8	11944	146,3 2
607 2	1	2022	14937	8	237	20221129273	AN21215 216	1	3	25/01/2022 19:41	26/01/2022 00:03	Interna-Não programada-Meio ambiente-Vento	220	3	33425	13,09
607 2	1	2022	16489	1	422	20221129274	PJ210129 73	1	3	25/01/2022 19:41	26/01/2022 09:44	Interna-Não programada-Meio ambiente-Vento	220	1	10404	14,04
607 2	1	2022	14978	2	492	20221129279	FA211561 07	1	3	25/01/2022 19:42	26/01/2022 01:55	Interna-Não programada-Meio ambiente-Vento	220	1	8646	6,21
607 2	1	2022	14936	5	237	20221129283	AN11129 479	1	3	25/01/2022 19:24	25/01/2022 21:20	Interna-Não programada-Meio ambiente-Descarga Atmosférica	220	98	40697	189,4 7
607 2	1	2022	14987	2	372	20221129285	LZ121098 47	1	3	25/01/2022 16:00	26/01/2022 09:09	Interna-Não programada-Meio ambiente-Descarga Atmosférica	13800	5	17297	85,69
607 2	1	2022	14906	2	56	20221129292	GE21080 412	1	3	25/01/2022 19:44	26/01/2022 15:22	Interna-Não programada-Meio ambiente-Vento	220	1	31456	19,63
607 2	1	2022	15741	16	420	20221129299	10030110 350	1	3	25/01/2022 19:44	25/01/2022 23:52	Interna-Não programada-Meio ambiente-Vento	220	1	83317	4,12
607 2	1	2022	14863	5	580	20221129307	AN21165 659	1	3	25/01/2022 19:45	25/01/2022 21:36	Interna-Não programada-Meio ambiente-Vento	220	3	85787	5,53
607 2	1	2022	14944	1	426	20221129308	MR21122 133	1	3	25/01/2022 19:45	25/01/2022 22:00	Interna-Não programada-Meio ambiente-Vento	220	1	24077	2,24
607 2	1	2022	14928	2	91	20221129309	IW21056 866	1	3	25/01/2022 19:45	26/01/2022 14:20	Interna-Não programada-Meio ambiente-Descarga Atmosférica	220	1	11953	18,57
607 2	1	2022	14945	1	430	20221129314	NA12038 063	1	3	25/01/2022 17:43	26/01/2022 09:37	Interna-Não programada-Meio ambiente-Vento	13800	8	9907	127,0 7
607 2	1	2022	14909	1	585	20221129320	GN21127 110	1	3	25/01/2022 19:50	25/01/2022 23:20	Interna-Não programada-Meio ambiente-Vento	220	1	39002	3,49
607 2	1	2022	14858	2	373	20221129321	LA123735 63	1	3	25/01/2022 19:14	25/01/2022 21:28	Interna-Não programada-Meio ambiente-Descarga Atmosférica	13800	68	66723	151,0 7
607 2	1	2022	14925	1	88	20221129322	GS210183 33	1	3	25/01/2022 19:51	26/01/2022 13:21	Interna-Não programada-Meio ambiente-Descarga Atmosférica	220	1	18473	17,49
607 2	1	2022	14989	1	80	20221129326	30086966	1	3	25/01/2022 19:52	25/01/2022 23:16	Interna-Não programada-Meio ambiente-Vento	220	1	23765	3,40
607 2	1	2022	14982	3	489	20221129333	CN11213 985	1	3	25/01/2022 19:53	26/01/2022 01:08	Interna-Não programada-Meio ambiente-Árvore ou Vegetação	220	99	35540	519,3 4
607 2	1	2022	16489	4	32	20221129338	CN12409 029	1	3	25/01/2022 19:37	25/01/2022 21:49	Interna-Não programada-Meio ambiente-Descarga Atmosférica	13800	8	10404	17,47
607 2	1	2022	14910	1	55	20221129339	GR11133 811	1	3	25/01/2022 19:50	25/01/2022 21:14	Interna-Não programada-Meio ambiente-Vento	220	208	18895	289,4 7
607 2	1	2022	14913	3	73	20221129340	14002243 0	1	3	25/01/2022 19:54	25/01/2022 23:59	Interna-Não programada-Meio ambiente-Vento	220	1	15916	4,08

607 2	1	2022	16491	1	335	20221129343	CO21004 068	1	3	25/01/2022 19:54	25/01/2022 23:48	Interna-Não programada-Meio ambiente-Descarga Atmosférica	220	1	17439	3,89
607 2	1	2022	14858	1	373	20221129348	LA111997 34	1	3	25/01/2022 19:52	25/01/2022 23:14	Interna-Não programada-Meio ambiente-Vento	220	133	66723	446,8 1
607 2	1	2022	14909	1	585	20221129352	16514774	1	3	25/01/2022 19:55	26/01/2022 11:32	Interna-Não programada-Meio ambiente-Vento	220	1	39002	15,61
607 2	1	2022	14937	8	237	20221129356	AN11189 914	1	3	25/01/2022 19:33	25/01/2022 20:58	Interna-Não programada-Meio ambiente-Vento	220	114	33425	159,7 3
607 2	1	2022	14944	31	124	20221129357	MR21128 673	1	3	25/01/2022 19:56	25/01/2022 23:30	Interna-Não programada-Meio ambiente-Vento	220	3	24077	10,67
607 2	1	2022	14987	3	236	20221129364	VN21117 157	1	3	25/01/2022 19:57	25/01/2022 23:58	Interna-Não programada-Meio ambiente-Vento	220	2	17297	8,02
607 2	1	2022	14934	2	407	20221129370	SX120808 73LD	1	3	25/01/2022 11:22	26/01/2022 23:21	Interna-Não programada-Meio ambiente-Vento	13800	89	7125	3202, 00
607 2	1	2022	14941	31	329	20221129371	MP21140 445	1	3	25/01/2022 19:58	26/01/2022 11:05	Interna-Não programada-Meio ambiente-Vento	220	2	7446	30,20
607 2	1	2022	14881	1	97	20221129372	DV18460 928TS	1	3	25/01/2022 18:40	27/01/2022 16:35	Interna-Não programada-Meio ambiente-Descarga Atmosférica	13800	44	11784	2019, 97
607 2	1	2022	14941	1	92	20221129380	IU122597 11	1	3	25/01/2022 18:31	25/01/2022 22:31	Interna-Não programada-Meio ambiente-Descarga Atmosférica	13800	5	7446	19,96
607 2	1	2022	14970	8	587	20221129381	RV212605 81	1	3	25/01/2022 20:00	26/01/2022 11:00	Interna-Não programada-Meio ambiente-Descarga Atmosférica	220	1	30077	15,00
607 2	1	2022	15751	14	59	20221129383	GN11140 446	1	3	25/01/2022 19:44	25/01/2022 21:12	Interna-Não programada-Meio ambiente-Vento	220	51	18260	74,80
607 2	1	2022	14961	1	190	20221129384	PI121317 89	1	3	25/01/2022 13:14	25/01/2022 22:11	Interna-Não programada-Meio ambiente-Vento	13800	30	40307	268,3 0
607 2	1	2022	14930	1	374	20221129405	FA123441 71	1	3	25/01/2022 20:04	26/01/2022 11:25	Interna-Não programada-Meio ambiente-Descarga Atmosférica	13800	1	53461	15,34
607 2	1	2022	14909	23	58	20221129407	11856520	1	3	25/01/2022 20:05	26/01/2022 14:19	Interna-Não programada-Meio ambiente-Vento	220	1	39002	18,23
607 2	1	2022	14911	1	100	20221129411	FC213080 88	1	3	25/01/2022 20:05	26/01/2022 12:53	Interna-Não programada-Meio ambiente-Descarga Atmosférica	220	1	14833	16,79
607 2	1	2022	14940	1	38	20221129417	DH11321 888	1	3	25/01/2022 19:23	26/01/2022 00:30	Interna-Não programada-Meio ambiente-Vento	220	273	106190	1395, 86
607 2	1	2022	14940	1	38	20221129417	DH11321 888	1	3	26/01/2022 09:50	26/01/2022 12:36	Interna-Não programada-Meio ambiente-Vento	220	273	106190	755,3 8
607 2	1	2022	14892	2	37	20221129420	CZ110765 13	1	3	25/01/2022 19:18	25/01/2022 23:26	Interna-Não programada-Meio ambiente-Vento	220	162	3880	668,8 8
607 2	1	2022	14881	1	97	20221129426	DV12193 357	1	3	25/01/2022 17:16	27/01/2022 21:20	Interna-Não programada-Meio ambiente-Descarga Atmosférica	13800	9	11784	468,5 8
607 2	1	2022	14941	2	475	20221129428	IU123412 64	1	3	25/01/2022 18:36	25/01/2022 23:55	Interna-Não programada-Meio ambiente-Vento	13800	4	7446	21,24
607 2	1	2022	14981	9	498	20221129429	10014605 536	1	3	25/01/2022 20:08	26/01/2022 11:12	Interna-Não programada-Meio ambiente-Vento	220	1	53610	15,06
607 2	1	2022	14934	2	407	20221129435	JT120804 83	1	3	25/01/2022 14:01	26/01/2022 17:57	Interna-Não programada-Meio ambiente-Vento	13800	11	7125	307,2 1
607 2	1	2022	15730	32	245	20221129438	RV123064 00	1	3	25/01/2022 19:45	26/01/2022 09:34	Interna-Não programada-Meio ambiente-Descarga Atmosférica	34500	7	1277	96,67
607 2	1	2022	14962	1	41	20221129440	EA210396 98	1	3	25/01/2022 20:11	25/01/2022 22:04	Interna-Não programada-Meio ambiente-Vento	220	1	15036	1,88
607 2	1	2022	16487	2	63	20221129453	16388392	1	3	25/01/2022 20:13	26/01/2022 12:45	Interna-Não programada-Meio ambiente-Vento	220	1	41335	16,53

607 2	1	2022	15733	1	43	20221129458	KR112037 86	1	3	25/01/2022 18:15	25/01/2022 23:43	Interna-Não programada-Meio ambiente-Descarga Atmosférica	220	20	17538	109,1 2
607 2	1	2022	14984	2	176	20221129461	GR31135 428	1	3	25/01/2022 20:14	26/01/2022 01:26	Interna-Não programada-Meio ambiente-Vento	220	2	42291	10,38
607 2	1	2022	15746	32	563	20221129465	NA12294 706	1	3	25/01/2022 16:01	26/01/2022 10:13	Interna-Não programada-Meio ambiente-Descarga Atmosférica	34500	2	10268	36,38
607 2	1	2022	14858	2	373	20221129469	CB120989 79	1	3	25/01/2022 20:16	26/01/2022 10:31	Interna-Não programada-Meio ambiente-Descarga Atmosférica	13800	1	66723	14,25
607 2	1	2022	14896	2	44	20221129472	PJ124125 08	1	3	25/01/2022 19:48	26/01/2022 09:26	Interna-Não programada-Meio ambiente-Descarga Atmosférica	13800	17	4289	231,6 1
607 2	1	2022	15749	2	340	20221129476	AI122323 02	1	3	25/01/2022 20:14	26/01/2022 13:21	Interna-Não programada-Meio ambiente-Vento	13800	14	14706	239,5 5
607 2	1	2022	15740	4	420	20221129478	AP114026 73	1	3	25/01/2022 20:12	25/01/2022 22:02	Interna-Não programada-Meio ambiente-Vento	220	59	50391	107,6 3
607 2	1	2022	14973	1	133	20221129483	IW12360 147	1	3	25/01/2022 20:18	26/01/2022 13:19	Interna-Não programada-Meio ambiente-Descarga Atmosférica	13800	5	11944	85,00
607 2	1	2022	14940	3	38	20221129486	26800343 33	1	3	25/01/2022 20:19	26/01/2022 10:55	Interna-Não programada-Meio ambiente-Vento	220	1	106190	14,59
607 2	1	2022	14909	1	585	20221129493	10013742 637	1	3	25/01/2022 20:21	26/01/2022 11:59	Interna-Não programada-Meio ambiente-Vento	220	1	39002	15,63
607 2	1	2022	14962	1	311	20221129497	CQ11108 120	1	3	25/01/2022 20:18	25/01/2022 21:53	Interna-Não programada-Meio ambiente-Descarga Atmosférica	220	171	15036	268,5 2
607 2	1	2022	14962	1	311	20221129497	CQ11108 120	1	3	25/01/2022 20:18	26/01/2022 00:46	Interna-Não programada-Meio ambiente-Descarga Atmosférica	220	1	15036	4,45
607 2	1	2022	14898	32	50	20221129499	EA111604 14	1	3	25/01/2022 20:18	25/01/2022 23:38	Interna-Não programada-Meio ambiente-Vento	220	219	12499	728,4 8
607 2	1	2022	15730	32	245	20221129503	RV212134 83	1	3	25/01/2022 20:20	25/01/2022 21:07	Interna-Não programada-Meio ambiente-Descarga Atmosférica	220	1	1277	0,78
607 2	1	2022	14934	1	167	20221129504	SX212166 81	1	3	25/01/2022 20:23	27/01/2022 11:38	Interna-Não programada-Meio ambiente-Vento	220	1	7125	39,24
607 2	1	2022	15747	5	148	20221129508	46007328 0	1	3	25/01/2022 20:24	26/01/2022 10:11	Interna-Não programada-Meio ambiente-Vento	220	1	14650	13,77
607 2	1	2022	14961	2	190	20221129519	10029914 084	1	3	25/01/2022 20:26	26/01/2022 04:29	Interna-Não programada-Meio ambiente-Vento	220	1	40307	8,04
607 2	1	2022	14923	1	361	20221129520	AM21104 124	1	3	25/01/2022 20:26	26/01/2022 17:55	Interna-Não programada-Meio ambiente-Descarga Atmosférica	220	1	32642	21,47
607 2	1	2022	14978	1	492	20221129524	FA122282 29	1	3	25/01/2022 20:16	26/01/2022 02:57	Interna-Não programada-Meio ambiente-Vento	13800	56	8646	373,5 5
607 2	1	2022	15748	1	354	20221129534	BC110125 14	1	3	25/01/2022 19:32	25/01/2022 23:56	Interna-Não programada-Meio ambiente-Descarga Atmosférica	220	70	11602	307,5 5
607 2	1	2022	14980	1	171	20221129558	SM12013 236	1	3	25/01/2022 20:26	26/01/2022 10:47	Interna-Não programada-Meio ambiente-Vento	13800	17	13592	243,9 3
607 2	1	2022	14980	1	171	20221129558	SM12013 236	1	3	25/01/2022 20:26	26/01/2022 21:42	Interna-Não programada-Meio ambiente-Vento	13800	10	13592	252,6 6
607 2	1	2022	14940	1	459	20221129564	DH12391 861	1	3	25/01/2022 18:51	25/01/2022 23:08	Interna-Não programada-Meio ambiente-Descarga Atmosférica	13800	15	106190	64,25
607 2	1	2022	14980	32	171	20221129565	SM21020 672	1	3	25/01/2022 20:33	27/01/2022 10:09	Interna-Não programada-Meio ambiente-Vento	220	1	13592	37,59
607 2	1	2022	14912	2	104	20221129574	JV121578 11	1	3	25/01/2022 20:35	25/01/2022 23:14	Interna-Não programada-Meio ambiente-Vento	13800	4	6724	10,57
607 2	1	2022	14963	3	152	20221129575	84005047 1	1	3	25/01/2022 20:35	25/01/2022 23:41	Interna-Não programada-Meio ambiente-Vento	220	1	27499	3,09

607 2	1	2022	14858	2	373	20221129576	10008458 608	1	3	25/01/2022 20:35	26/01/2022 08:23	Interna-Não programada-Meio ambiente-Vento	220	1	66723	11,79
607 2	1	2022	14928	32	260	20221129578	SZ213467 87	1	3	25/01/2022 20:36	26/01/2022 14:18	Interna-Não programada-Meio ambiente-Descarga Atmosférica	220	1	11953	17,70
607 2	1	2022	16484	3	570	20221129582	MV12402 290	1	3	25/01/2022 20:36	26/01/2022 01:43	Interna-Não programada-Meio ambiente-Descarga Atmosférica	13800	4	6552	20,42
607 2	1	2022	16483	31	266	20221129586	AL213206 55	1	3	25/01/2022 20:37	26/01/2022 00:35	Interna-Não programada-Meio ambiente-Vento	220	1	7444	3,96
607 2	1	2022	14890	5	34	20221129591	10024927 803	1	3	25/01/2022 20:38	25/01/2022 23:23	Interna-Não programada-Meio ambiente-Vento	220	1	46909	2,74
607 2	1	2022	14934	33	480	20221129596	JT113778 12	1	3	25/01/2022 20:39	27/01/2022 05:07	Interna-Não programada-Meio ambiente-Vento	220	1	7125	32,46
607 2	1	2022	14953	4	330	20221129608	59001174 1	1	3	25/01/2022 20:40	26/01/2022 13:44	Interna-Não programada-Meio ambiente-Vento	220	1	20349	17,05
607 2	1	2022	16485	31	576	20221129609	PU21160 717	1	3	25/01/2022 20:41	26/01/2022 17:57	Interna-Não programada-Meio ambiente-Vento	220	1	5089	21,26
607 2	1	2022	14946	1	312	20221129612	AN21062 637	1	3	25/01/2022 20:41	26/01/2022 09:25	Interna-Não programada-Meio ambiente-Vento	220	2	10667	25,46
607 2	1	2022	14921	2	8	20221129616	10024785 340	1	3	25/01/2022 15:20	26/01/2022 05:50	Interna-Não programada-Meio ambiente-Vento	220	1	11795	14,49
607 2	1	2022	14930	2	374	20221129621	FA110000 66	1	3	25/01/2022 20:40	25/01/2022 22:04	Interna-Não programada-Meio ambiente-Vento	220	247	53461	342,10
607 2	1	2022	14858	6	373	20221129624	LA110781 76	1	3	25/01/2022 20:39	26/01/2022 00:17	Interna-Não programada-Meio ambiente-Vento	220	154	66723	558,89
607 2	1	2022	14936	5	237	20221129631	20661095	1	3	25/01/2022 20:45	25/01/2022 23:18	Interna-Não programada-Meio ambiente-Vento	220	1	40697	2,53
607 2	1	2022	15744	3	103	20221129632	JT110834 41	1	3	25/01/2022 20:46	25/01/2022 21:08	Interna-Não programada-Meio ambiente-Vento	220	1	24175	0,37
607 2	1	2022	14890	4	34	20221129633	19903040 75	1	3	25/01/2022 20:47	25/01/2022 22:34	Interna-Não programada-Meio ambiente-Vento	220	1	46909	1,78
607 2	1	2022	14971	7	421	20221129638	12014509 1	1	3	25/01/2022 17:29	25/01/2022 23:23	Interna-Não programada-Meio ambiente-Vento	220	1	47348	5,90
607 2	1	2022	14988	32	181	20221129639	JV122225 65RE	1	3	25/01/2022 20:48	26/01/2022 00:20	Interna-Não programada-Meio ambiente-Descarga Atmosférica	34500	27	4283	95,15
607 2	1	2022	14971	7	421	20221129648	LZ210004 39	1	3	25/01/2022 18:37	25/01/2022 22:34	Interna-Não programada-Meio ambiente-Vento	220	1	47348	3,95
607 2	1	2022	16484	33	570	20221129655	RV120306 46	1	3	25/01/2022 18:25	27/01/2022 00:00	Interna-Não programada-Meio ambiente-Vento	34500	15	6552	443,68
607 2	1	2022	14940	1	6	20221129658	10030808 870	1	3	25/01/2022 20:52	26/01/2022 12:35	Interna-Não programada-Meio ambiente-Vento	220	1	106190	15,70
607 2	1	2022	14902	2	49	20221129660	FR121863 11	1	3	25/01/2022 15:23	26/01/2022 10:14	Interna-Não programada-Meio ambiente-Descarga Atmosférica	13800	3	5213	56,52
607 2	1	2022	14961	32	325	20221129661	PI211670 20	1	3	25/01/2022 20:53	26/01/2022 12:20	Interna-Não programada-Meio ambiente-Vento	220	2	40307	30,92
607 2	1	2022	15748	1	354	20221129662	BC120222 87	1	3	25/01/2022 20:33	26/01/2022 01:37	Interna-Não programada-Meio ambiente-Descarga Atmosférica	13800	5	11602	25,32
607 2	1	2022	14965	2	57	20221129677	10019857 223	1	3	25/01/2022 20:56	26/01/2022 16:09	Interna-Não programada-Meio ambiente-Vento	220	1	51302	19,21
607 2	1	2022	14941	1	92	20221129679	GS112597 69	1	3	25/01/2022 18:13	26/01/2022 00:32	Interna-Não programada-Meio ambiente-Descarga Atmosférica	220	73	7446	460,67
607 2	1	2022	14928	32	260	20221129683	HL211270 92	1	3	25/01/2022 20:58	26/01/2022 00:59	Interna-Não programada-Meio ambiente-Descarga Atmosférica	220	1	11953	4,00

607 2	1	2022	14976	2	569	20221129689	SU120906 36	1	3	25/01/2022 21:00	28/01/2022 10:43	Interna-Não programada-Meio ambiente-Descarga Atmosférica	13800	3	3302	185,1 3
607 2	1	2022	14885	7	61	20221129693	16501834	1	3	25/01/2022 21:01	26/01/2022 10:02	Interna-Não programada-Meio ambiente-Vento	220	1	34403	13,01
607 2	1	2022	14864	4	344	20221129696	AP111390 29	1	3	25/01/2022 21:00	26/01/2022 01:09	Interna-Não programada-Meio ambiente-Vento	220	195	30775	806,5 4
607 2	1	2022	14881	2	30	20221129708	CP120000 14	1	3	25/01/2022 18:18	26/01/2022 02:50	Interna-Não programada-Meio ambiente-Vento	13800	180	11784	1533, 20
607 2	1	2022	14881	2	30	20221129708	CP120000 14	1	3	25/01/2022 18:18	26/01/2022 16:30	Interna-Não programada-Meio ambiente-Vento	13800	4	11784	88,74
607 2	1	2022	16478	1	332	20221129717	VJ213466 93	1	3	25/01/2022 21:08	25/01/2022 23:48	Interna-Não programada-Meio ambiente-Descarga Atmosférica	220	1	8587	2,66
607 2	1	2022	14860	1	365	20221129718	AX104039 16	1	3	25/01/2022 20:57	26/01/2022 10:14	Interna-Não programada-Meio ambiente-Vento	13800	1	27551	13,28
607 2	1	2022	14860	1	365	20221129718	AX104039 16	1	3	25/01/2022 20:57	26/01/2022 10:50	Interna-Não programada-Meio ambiente-Vento	13800	27	27551	374,5 3
607 2	1	2022	14860	1	365	20221129718	AX104039 16	1	3	25/01/2022 20:57	26/01/2022 11:45	Interna-Não programada-Meio ambiente-Vento	13800	101	27551	1494, 80
607 2	1	2022	14860	1	365	20221129718	AX104039 16	1	3	25/01/2022 20:57	26/01/2022 17:06	Interna-Não programada-Meio ambiente-Vento	13800	2	27551	40,29
607 2	1	2022	14860	1	365	20221129718	AX104039 16	1	3	26/01/2022 18:39	26/01/2022 19:07	Interna-Não programada-Meio ambiente-Vento	13800	124	27551	57,63
607 2	1	2022	16491	1	164	20221129727	SC123763 11	1	3	25/01/2022 21:04	25/01/2022 23:23	Interna-Não programada-Meio ambiente-Descarga Atmosférica	13800	23	17439	53,24
607 2	1	2022	14860	1	198	20221129731	10025716 784	1	3	25/01/2022 21:10	26/01/2022 00:03	Interna-Não programada-Meio ambiente-Vento	220	1	27551	2,87
607 2	1	2022	14930	1	259	20221129739	FA121645 36	1	3	25/01/2022 21:08	26/01/2022 09:55	Interna-Não programada-Meio ambiente-Vento	13800	238	53461	3039, 86
607 2	1	2022	14936	5	237	20221129740	AN11011 347	1	3	25/01/2022 20:37	26/01/2022 06:23	Interna-Não programada-Meio ambiente-Árvore ou Vegetação	220	25	40697	244,1 2
607 2	1	2022	14968	33	327	20221129750	CL213036 09	1	3	25/01/2022 21:16	26/01/2022 08:07	Interna-Não programada-Meio ambiente-Descarga Atmosférica	220	1	10325	10,84
607 2	1	2022	15732	32	36	20221129753	SV211235 68	1	3	25/01/2022 21:17	26/01/2022 09:06	Interna-Não programada-Meio ambiente-Descarga Atmosférica	220	2	15421	23,63
607 2	1	2022	14942	12	233	20221129759	GR12272 374LD	1	3	25/01/2022 21:18	25/01/2022 22:23	Interna-Não programada-Meio ambiente-Vento	13800	7	52967	7,53
607 2	1	2022	15730	33	245	20221129760	RV122007 41	1	3	25/01/2022 20:47	26/01/2022 10:43	Interna-Não programada-Meio ambiente-Vento	34500	9	1277	125,3 5
607 2	1	2022	14953	3	330	20221129762	PL113615 55	1	3	25/01/2022 21:19	25/01/2022 23:34	Interna-Não programada-Meio ambiente-Vento	220	44	20349	98,38
607 2	1	2022	14889	2	476	20221129764	CT120137 13	1	3	25/01/2022 20:05	25/01/2022 22:47	Interna-Não programada-Meio ambiente-Descarga Atmosférica	13800	11	20635	29,68
607 2	1	2022	16491	1	300	20221129765	PL211899 45	1	3	25/01/2022 21:22	26/01/2022 17:03	Interna-Não programada-Meio ambiente-Descarga Atmosférica	220	1	17439	19,68
607 2	1	2022	16485	31	576	20221129782	PU21118 401	1	3	25/01/2022 21:27	26/01/2022 15:24	Interna-Não programada-Meio ambiente-Vento	220	1	5089	17,94
607 2	1	2022	15742	1	99	20221129783	10026969 058	1	3	25/01/2022 21:28	26/01/2022 01:15	Interna-Não programada-Meio ambiente-Vento	220	1	23512	3,77
607 2	1	2022	14969	5	160	20221129788	RV113268 27	1	3	25/01/2022 20:28	26/01/2022 00:50	Interna-Não programada-Meio ambiente-Vento	220	123	40334	536,2 8
607 2	1	2022	14981	9	498	20221129789	SW11373 028	1	3	25/01/2022 21:29	26/01/2022 03:47	Interna-Não programada-Meio ambiente-Vento	220	128	53610	805,0 1

607 2	1	2022	14940	2	6	20221129793	LZ113722 90	1	3	25/01/2022 21:31	26/01/2022 19:27	Interna-Não programada-Meio ambiente-Vento	220	99	106190	2170, 44
607 2	1	2022	14953	1	138	20221129794	PL211863 16	1	3	25/01/2022 21:31	26/01/2022 14:30	Interna-Não programada-Meio ambiente-Vento	220	1	20349	16,97
607 2	1	2022	14944	2	426	20221129795	PJ120114 64LD	1	3	25/01/2022 20:54	26/01/2022 03:01	Interna-Não programada-Meio ambiente-Descarga Atmosférica	13800	37	24077	225,9 5
607 2	1	2022	15732	2	426	20221129795	PJ120114 64LD	1	3	25/01/2022 20:54	26/01/2022 03:01	Interna-Não programada-Meio ambiente-Descarga Atmosférica	13800	1	15421	6,11
607 2	1	2022	14858	6	373	20221129797	LA121649 36	1	3	25/01/2022 20:43	25/01/2022 23:33	Interna-Não programada-Meio ambiente-Vento	13800	133	66723	375,7 6
607 2	1	2022	14987	3	236	20221129800	VN12159 680	1	3	25/01/2022 18:30	25/01/2022 23:02	Interna-Não programada-Meio ambiente-Descarga Atmosférica	13800	7	17297	31,65
607 2	1	2022	14961	1	190	20221129808	10007475 843	1	3	25/01/2022 21:35	26/01/2022 11:40	Interna-Não programada-Meio ambiente-Vento	220	1	40307	14,09
607 2	1	2022	14971	5	421	20221129812	12036480 3	1	3	25/01/2022 21:36	26/01/2022 10:48	Interna-Não programada-Meio ambiente-Vento	220	1	47348	13,20
607 2	1	2022	15745	5	103	20221129814	JT11960 53	1	3	25/01/2022 19:09	26/01/2022 00:44	Interna-Não programada-Meio ambiente-Vento	220	36	20459	200,7 3
607 2	1	2022	14963	2	414	20221129816	TB122084 57	1	3	25/01/2022 20:47	26/01/2022 09:40	Interna-Não programada-Meio ambiente-Vento	13800	17	27499	218,9 1
607 2	1	2022	14940	2	38	20221129818	DH12128 887LD	1	3	25/01/2022 17:46	26/01/2022 00:41	Interna-Não programada-Meio ambiente-Descarga Atmosférica	13800	316	106190	2183, 21
607 2	1	2022	14892	2	37	20221129819	CZ120000 34	1	3	25/01/2022 21:34	26/01/2022 01:45	Interna-Não programada-Meio ambiente-Vento	13800	18	3880	75,24
607 2	1	2022	16483	1	375	20221129822	AL123921 33	1	3	25/01/2022 21:40	26/01/2022 08:40	Interna-Não programada-Meio ambiente-Descarga Atmosférica	13800	47	7444	516,9 0
607 2	1	2022	14868	1	16	20221129823	AY120000 49	1	3	25/01/2022 17:50	26/01/2022 10:26	Interna-Não programada-Meio ambiente-Descarga Atmosférica	13800	54	2333	896,1 3
607 2	1	2022	14938	1	134	20221129825	NB18449 919TS	1	3	25/01/2022 15:32	26/01/2022 12:49	Interna-Não programada-Meio ambiente-Descarga Atmosférica	13800	41	13621	872,1 4
607 2	1	2022	14881	2	30	20221129827	CP122418 68	1	3	25/01/2022 21:41	26/01/2022 17:17	Interna-Não programada-Meio ambiente-Vento	13800	7	11784	137,1 1
607 2	1	2022	14867	1	11	20221129828	AG12234 256	1	3	26/01/2022 07:50	26/01/2022 08:37	Interna-Não programada-Meio ambiente-Descarga Atmosférica	13800	12	8126	9,30
607 2	1	2022	15749	31	173	20221129831	UP21320 988	1	3	25/01/2022 21:43	26/01/2022 01:45	Interna-Não programada-Meio ambiente-Vento	220	1	14706	4,03
607 2	1	2022	15746	2	563	20221129833	8264388	1	3	25/01/2022 15:39	27/01/2022 17:13	Interna-Não Programada-Meio ambiente-Inundação	13800	11	10268	545,1 1
607 2	1	2022	16485	3	576	20221129849	98002343 9	1	3	25/01/2022 21:44	26/01/2022 18:29	Interna-Não programada-Meio ambiente-Vento	220	1	5089	20,74
607 2	1	2022	14941	1	475	20221129859	IU110188 75	1	3	25/01/2022 21:46	26/01/2022 12:47	Interna-Não programada-Meio ambiente-Descarga Atmosférica	220	119	7446	1786, 42
607 2	1	2022	14865	2	349	20221129862	AC121597 16	1	3	25/01/2022 21:47	26/01/2022 12:31	Interna-Não programada-Meio ambiente-Descarga Atmosférica	13800	6	17548	88,36
607 2	1	2022	16491	1	335	20221129867	10700043 18	1	3	25/01/2022 21:50	26/01/2022 12:22	Interna-Não programada-Meio ambiente-Vento	220	1	17439	14,53
607 2	1	2022	15746	1	396	20221129869	NA12091 692	1	3	25/01/2022 21:18	26/01/2022 10:16	Interna-Não programada-Meio ambiente-Vento	13800	19	10268	246,1 8
607 2	1	2022	14875	1	24	20221129875	BH12334 823	1	3	25/01/2022 21:46	26/01/2022 15:28	Interna-Não programada-Meio ambiente-Descarga Atmosférica	13800	189	5337	3343, 93
607 2	1	2022	14860	2	198	20221129879	AX112893 75	1	3	25/01/2022 19:59	25/01/2022 23:42	Interna-Não programada-Meio ambiente-Descarga Atmosférica	220	17	27551	62,94

607 2	1	2022	14982	1	489	20221129904	CN12363 767	1	3	25/01/2022 21:58	26/01/2022 04:12	Interna-Não programada-Meio ambiente-Descarga Atmosférica	13800	2	35540	12,44
607 2	1	2022	14913	4	73	20221129907	BG12048 473	1	3	25/01/2022 21:39	26/01/2022 12:58	Interna-Não programada-Meio ambiente-Vento	13800	6	15916	91,81
607 2	1	2022	14893	1	243	20221129908	10006872 504	1	3	25/01/2022 21:59	27/01/2022 07:19	Interna-Não programada-Meio ambiente-Vento	220	1	5120	33,32
607 2	1	2022	14940	1	38	20221129914	DH11370 648	1	3	25/01/2022 15:56	26/01/2022 00:32	Interna-Não programada-Meio ambiente-Vento	220	166	106190	1427,09
607 2	1	2022	14877	1	387	20221129916	JR121209 83	1	3	25/01/2022 22:05	26/01/2022 12:48	Interna-Não programada-Meio ambiente-Descarga Atmosférica	13800	1	7366	14,71
607 2	1	2022	14939	2	112	20221129919	MQ21000 014	1	3	25/01/2022 22:05	26/01/2022 09:30	Interna-Não programada-Meio ambiente-Descarga Atmosférica	220	1	13703	11,40
607 2	1	2022	14965	5	57	20221129920	14630527	1	3	25/01/2022 22:05	26/01/2022 09:22	Interna-Não programada-Meio ambiente-Vento	220	1	51302	11,27
607 2	1	2022	14881	32	30	20221129922	DV12139 935	1	3	25/01/2022 10:30	27/01/2022 18:11	Interna-Não programada-Meio ambiente-Descarga Atmosférica	34500	8	11784	445,47
607 2	1	2022	14986	1	379	20221129941	UT12083 197	1	3	25/01/2022 22:14	26/01/2022 10:27	Interna-Não programada-Meio ambiente-Descarga Atmosférica	13800	2	2094	24,41
607 2	1	2022	14942	6	233	20221129945	12770966	1	3	25/01/2022 22:17	26/01/2022 10:15	Interna-Não programada-Meio ambiente-Vento	220	1	52967	11,95
607 2	1	2022	14923	31	85	20221129946	IS213585 33	1	3	25/01/2022 22:17	26/01/2022 17:25	Interna-Não programada-Meio ambiente-Descarga Atmosférica	220	1	32642	19,12
607 2	1	2022	14982	1	489	20221129954	CN12298 762	1	3	25/01/2022 22:25	26/01/2022 04:12	Interna-Não programada-Meio ambiente-Vento	13800	34	35540	196,39
607 2	1	2022	14945	2	127	20221129957	NA21272 714	1	3	25/01/2022 22:26	26/01/2022 13:06	Interna-Não programada-Meio ambiente-Vento	220	1	9907	14,66
607 2	1	2022	15745	7	103	20221129963	JT184530 06TS	1	3	25/01/2022 22:31	27/01/2022 03:27	Interna-Não programada-Meio ambiente-Descarga Atmosférica	13800	4	20459	115,71
607 2	1	2022	15743	1	26	20221129964	BG12363 928	1	3	25/01/2022 22:31	26/01/2022 07:41	Interna-Não programada-Meio ambiente-Descarga Atmosférica	13800	5	1529	45,79
607 2	1	2022	15734	1	186	20221129966	KR121681 38	1	3	25/01/2022 22:32	26/01/2022 13:49	Interna-Não programada-Meio ambiente-Vento	13800	2	2518	30,55
607 2	1	2022	14911	2	71	20221129973	GS112204 84	1	3	25/01/2022 22:34	25/01/2022 23:44	Interna-Não programada-Meio ambiente-Vento	220	47	14833	54,52
607 2	1	2022	14923	1	87	20221129975	IS123961 07	1	3	25/01/2022 21:15	26/01/2022 12:25	Interna-Não programada-Meio ambiente-Descarga Atmosférica	13800	6	32642	90,92
607 2	1	2022	16482	4	577	20221129977	SH110499 06	1	3	25/01/2022 22:20	26/01/2022 00:16	Interna-Não programada-Meio ambiente-Vento	220	130	16569	251,55
607 2	1	2022	14964	2	156	20221129995	10006910 961	1	3	25/01/2022 22:41	26/01/2022 02:44	Interna-Não programada-Meio ambiente-Vento	220	1	27204	4,05
607 2	1	2022	14939	32	47	20221129997	ET122565 51	1	3	25/01/2022 22:41	26/01/2022 17:35	Interna-Não programada-Meio ambiente-Descarga Atmosférica	34500	10	13703	188,92
607 2	1	2022	16489	4	32	20221130003	CN12110 281	1	3	25/01/2022 22:44	26/01/2022 08:34	Interna-Não programada-Meio ambiente-Descarga Atmosférica	13800	17	10404	166,93
607 2	1	2022	14964	1	156	20221130004	80076567	1	3	25/01/2022 22:45	26/01/2022 05:29	Interna-Não programada-Meio ambiente-Vento	220	1	27204	6,72
607 2	1	2022	14930	1	374	20221130008	10007314 092	1	3	25/01/2022 22:47	26/01/2022 08:29	Interna-Não programada-Meio ambiente-Vento	220	1	53461	9,70
607 2	1	2022	14956	35	261	20221130019	MY10408 758	1	3	25/01/2022 22:51	26/01/2022 03:19	Interna-Não programada-Meio ambiente-Vento	34500	12	32280	53,64
607 2	1	2022	14956	35	261	20221130019	MY10408 758	1	3	25/01/2022 22:51	26/01/2022 19:33	Interna-Não programada-Meio ambiente-Vento	34500	56	32280	1159,17

607 2	1	2022	14956	35	261	20221130019	MY10408 758	1	3	25/01/2022 22:51	26/01/2022 23:38	Interna-Não programada-Meio ambiente-Vento	34500	4	32280	99,11
607 2	1	2022	14956	35	261	20221130019	MY10408 758	1	3	25/01/2022 22:51	28/01/2022 17:30	Interna-Não programada-Meio ambiente-Vento	34500	25	32280	1666, 13
607 2	1	2022	14956	35	261	20221130019	MY10408 758	1	3	26/01/2022 05:46	26/01/2022 06:23	Interna-Não programada-Meio ambiente-Vento	34500	12	32280	7,37
607 2	1	2022	14956	35	261	20221130019	MY10408 758	1	3	26/01/2022 22:55	26/01/2022 23:07	Interna-Não programada-Meio ambiente-Vento	34500	12	32280	2,32
607 2	1	2022	14889	1	308	20221130030	NE12086 750	1	3	25/01/2022 22:58	26/01/2022 09:03	Interna-Não programada-Meio ambiente-Vento	13800	16	20635	161,2 1
607 2	1	2022	14890	5	34	20221130042	10035314 581	1	3	25/01/2022 23:06	26/01/2022 00:17	Interna-Não programada-Meio ambiente-Vento	220	1	46909	1,18
607 2	1	2022	14938	32	105	20221130052	JR121563 23	1	3	26/01/2022 07:03	26/01/2022 10:31	Interna-Não programada-Meio ambiente-Descarga Atmosférica	34500	26	13621	90,05
607 2	1	2022	16487	4	63	20221130054	GN21002 182	1	3	25/01/2022 23:12	26/01/2022 11:19	Interna-Não programada-Meio ambiente-Vento	220	1	41335	12,11
607 2	1	2022	14920	2	304	20221130055	TQ12320 364	1	3	25/01/2022 23:12	26/01/2022 09:09	Interna-Não programada-Meio ambiente-Vento	13800	5	14432	49,73
607 2	1	2022	14920	2	304	20221130055	TQ12320 364	1	3	25/01/2022 23:12	26/01/2022 12:42	Interna-Não programada-Meio ambiente-Vento	13800	15	14432	202,4 5
607 2	1	2022	14920	2	304	20221130055	TQ12320 364	1	3	25/01/2022 23:12	26/01/2022 13:24	Interna-Não programada-Meio ambiente-Vento	13800	13	14432	184,5 1
607 2	1	2022	14920	2	304	20221130055	TQ12320 364	1	3	25/01/2022 23:12	26/01/2022 13:49	Interna-Não programada-Meio ambiente-Vento	13800	8	14432	116,9 6
607 2	1	2022	16478	1	466	20221130058	GA12276 561	1	3	25/01/2022 23:13	26/01/2022 11:43	Interna-Não programada-Meio ambiente-Descarga Atmosférica	13800	19	8587	237,1 9
607 2	1	2022	14962	1	311	20221130059	CQ12108 117	1	3	25/01/2022 22:56	26/01/2022 00:46	Interna-Não programada-Meio ambiente-Descarga Atmosférica	13800	104	15036	189,7 4
607 2	1	2022	15728	32	322	20221130062	03970214	1	3	25/01/2022 23:19	26/01/2022 11:10	Interna-Não programada-Meio ambiente-Vento	34500	56	2448	663,2 7
607 2	1	2022	15728	32	322	20221130062	03970214	1	3	25/01/2022 23:19	27/01/2022 12:14	Interna-Não programada-Meio ambiente-Vento	34500	1	2448	36,92
607 2	1	2022	14896	1	524	20221130065	SV120228 35	1	3	25/01/2022 23:19	26/01/2022 21:17	Interna-Não programada-Meio ambiente-Vento	13800	1	4289	21,96
607 2	1	2022	15740	3	420	20221130082	10025769 969	1	3	25/01/2022 23:31	26/01/2022 01:35	Interna-Não programada-Meio ambiente-Vento	220	1	50391	2,07
607 2	1	2022	14862	2	20	20221130088	AA21199 959	1	3	25/01/2022 23:32	26/01/2022 09:15	Interna-Não programada-Meio ambiente-Descarga Atmosférica	220	2	24113	19,41
607 2	1	2022	14940	2	6	20221130089	10029041 340	1	3	25/01/2022 23:33	26/01/2022 09:00	Interna-Não programada-Meio ambiente-Vento	220	1	106190	9,45
607 2	1	2022	15733	2	43	20221130093	KR124126 62	1	3	25/01/2022 23:34	26/01/2022 08:48	Interna-Não programada-Meio ambiente-Descarga Atmosférica	13800	13	17538	119,9 7
607 2	1	2022	14974	2	367	20221130099	RV122134 37	1	3	25/01/2022 23:41	26/01/2022 05:38	Interna-Não programada-Meio ambiente-Vento	13800	5	2020	29,70
607 2	1	2022	15727	1	322	20221130100	03220214	1	3	25/01/2022 23:38	25/01/2022 23:44	Interna-Não programada-Meio ambiente-Vento	13800	965	12763	96,50
607 2	1	2022	15727	1	322	20221130100	03220214	1	3	25/01/2022 23:38	26/01/2022 13:54	Interna-Não programada-Meio ambiente-Vento	13800	786	12763	1121 2,73
607 2	1	2022	15727	1	322	20221130100	03220214	1	3	26/01/2022 00:08	26/01/2022 03:53	Interna-Não programada-Meio ambiente-Vento	13800	561	12763	2100, 32
607 2	1	2022	15727	1	322	20221130100	03220214	1	3	26/01/2022 00:08	26/01/2022 14:35	Interna-Não programada-Meio ambiente-Vento	13800	49	12763	707,9 4

607 2	1	2022	15727	1	322	20221130100	03220214	1	3	26/01/2022 00:08	26/01/2022 17:11	Interna-Não programada-Meio ambiente-Vento	13800	149	12763	2540,78
607 2	1	2022	15727	1	322	20221130100	03220214	1	3	26/01/2022 00:08	26/01/2022 17:53	Interna-Não programada-Meio ambiente-Vento	13800	83	12763	1472,35
607 2	1	2022	15727	1	322	20221130100	03220214	1	3	26/01/2022 21:24	26/01/2022 21:53	Interna-Não programada-Meio ambiente-Vento	13800	40	12763	19,01
607 2	1	2022	14858	6	373	20221130103	LA113752 92	1	3	25/01/2022 16:22	26/01/2022 02:17	Interna-Não programada-Meio ambiente-Descarga Atmosférica	220	1	66723	9,90
607 2	1	2022	16479	1	386	20221130104	24600167 18	1	3	25/01/2022 23:46	26/01/2022 10:08	Interna-Não programada-Meio ambiente-Vento	220	1	54235	10,35
607 2	1	2022	14938	30	134	20221130108	NB12099 390	1	3	25/01/2022 23:50	26/01/2022 14:53	Interna-Não programada-Meio ambiente-Descarga Atmosférica	34500	42	13621	631,64
607 2	1	2022	15727	4	322	20221130118	BV211450 60	1	3	25/01/2022 23:56	26/01/2022 19:31	Interna-Não programada-Meio ambiente-Vento	220	1	12763	19,58
607 2	1	2022	14934	32	480	20221130120	JT211911 19	1	3	25/01/2022 23:59	26/01/2022 15:04	Interna-Não programada-Meio ambiente-Descarga Atmosférica	220	2	7125	30,16
607 2	1	2022	14965	3	57	20221130132	GN11352 120	1	3	25/01/2022 23:47	26/01/2022 10:05	Interna-Não programada-Meio ambiente-Vento	220	125	51302	1285,83
607 2	1	2022	16487	1	63	20221130157	GN11056 819	1	3	26/01/2022 00:23	26/01/2022 08:25	Interna-Não programada-Meio ambiente-Vento	220	199	41335	1598,41
607 2	1	2022	14971	7	421	20221130164	LZ212302 15	1	3	26/01/2022 00:31	26/01/2022 17:09	Interna-Não programada-Meio ambiente-Descarga Atmosférica	220	1	47348	16,63
607 2	1	2022	14922	2	83	20221130167	IP121595 97	1	3	25/01/2022 23:31	26/01/2022 08:03	Interna-Não programada-Meio ambiente-Descarga Atmosférica	13800	23	10627	195,95
607 2	1	2022	15733	1	43	20221130174	10600733 20	1	3	26/01/2022 00:33	26/01/2022 08:09	Interna-Não programada-Meio ambiente-Vento	220	1	17538	7,59
607 2	1	2022	16487	2	63	20221130183	14814390	1	3	26/01/2022 00:31	26/01/2022 10:27	Interna-Não programada-Meio ambiente-Vento	220	1	41335	9,94
607 2	1	2022	14873	1	18	20221130190	BA12298 193	1	3	26/01/2022 00:37	26/01/2022 21:37	Interna-Não programada-Meio ambiente-Descarga Atmosférica	13800	5	6222	104,99
607 2	1	2022	14977	1	316	20221130202	SF120001 73	1	3	26/01/2022 00:41	26/01/2022 09:26	Interna-Não programada-Meio ambiente-Descarga Atmosférica	13800	13	6299	113,74
607 2	1	2022	14889	1	264	20221130216	TH104253 44	1	3	26/01/2022 00:49	26/01/2022 10:02	Interna-Não programada-Meio ambiente-Vento	13800	11	20635	101,35
607 2	1	2022	14889	1	264	20221130216	TH104253 44	1	3	26/01/2022 00:49	26/01/2022 14:40	Interna-Não programada-Meio ambiente-Vento	13800	6	20635	83,06
607 2	1	2022	14889	1	264	20221130216	TH104253 44	1	3	26/01/2022 00:49	26/01/2022 15:08	Interna-Não programada-Meio ambiente-Vento	13800	2	20635	28,61
607 2	1	2022	14889	1	264	20221130216	TH104253 44	1	3	26/01/2022 00:49	26/01/2022 15:16	Interna-Não programada-Meio ambiente-Vento	13800	38	20635	549,21
607 2	1	2022	14889	1	264	20221130216	TH104253 44	1	3	26/01/2022 00:49	26/01/2022 15:22	Interna-Não programada-Meio ambiente-Vento	13800	56	20635	814,86
607 2	1	2022	14889	1	264	20221130216	TH104253 44	1	3	26/01/2022 08:41	26/01/2022 09:25	Interna-Não programada-Meio ambiente-Vento	13800	1874	20635	1359,69
607 2	1	2022	14889	1	264	20221130216	TH104253 44	1	3	26/01/2022 13:14	26/01/2022 13:58	Interna-Não programada-Meio ambiente-Vento	13800	11	20635	8,07
607 2	1	2022	16487	1	63	20221130221	GN10421 072	1	3	26/01/2022 00:47	26/01/2022 00:51	Interna-Não programada-Meio ambiente-Vento	13800	344	41335	24,27
607 2	1	2022	16487	1	63	20221130221	GN10421 072	1	3	26/01/2022 00:47	26/01/2022 16:50	Interna-Não programada-Meio ambiente-Vento	13800	110	41335	1766,39
607 2	1	2022	16487	1	63	20221130221	GN10421 072	1	3	26/01/2022 00:47	26/01/2022 16:58	Interna-Não programada-Meio ambiente-Vento	13800	4	41335	64,78

607 2	1	2022	16487	1	63	20221130221	GN10421 072	1	3	26/01/2022 16:53	26/01/2022 17:40	Interna-Não programada-Meio ambiente-Vento	13800	146	41335	114,3 7
607 2	1	2022	14933	2	102	20221130225	JA122979 43	1	3	26/01/2022 00:56	26/01/2022 02:06	Interna-Não programada-Meio ambiente-Descarga Atmosférica	13800	21	19170	24,39
607 2	1	2022	14989	1	80	20221130237	10017269 278	1	3	26/01/2022 01:00	26/01/2022 09:40	Interna-Não programada-Meio ambiente-Vento	220	1	23765	8,66
607 2	1	2022	14942	6	233	20221130268	GN11331 304	1	3	26/01/2022 00:29	26/01/2022 12:07	Interna-Não programada-Meio ambiente-Vento	220	149	52967	1732, 46
607 2	1	2022	15734	1	394	20221130270	KR123200 36	1	3	26/01/2022 01:12	26/01/2022 04:55	Interna-Não programada-Meio ambiente-Descarga Atmosférica	13800	11	2518	40,71
607 2	1	2022	15740	4	420	20221130295	AP103836 08	1	3	26/01/2022 01:19	26/01/2022 08:37	Interna-Não programada-Meio ambiente-Árvore ou Vegetação	13800	542	50391	3954, 19
607 2	1	2022	15732	2	220	20221130295	AP103836 08	1	3	26/01/2022 01:19	26/01/2022 08:37	Interna-Não programada-Meio ambiente-Árvore ou Vegetação	13800	48	15421	350,1 9
607 2	1	2022	15740	4	420	20221130295	AP103836 08	1	3	26/01/2022 01:19	26/01/2022 10:46	Interna-Não programada-Meio ambiente-Árvore ou Vegetação	13800	257	50391	2430, 65
607 2	1	2022	14864	6	344	20221130295	AP103836 08	1	3	26/01/2022 01:19	26/01/2022 10:46	Interna-Não programada-Meio ambiente-Árvore ou Vegetação	13800	67	30775	633,6 7
607 2	1	2022	15740	4	420	20221130295	AP103836 08	1	3	26/01/2022 01:19	26/01/2022 12:04	Interna-Não programada-Meio ambiente-Árvore ou Vegetação	13800	59	50391	634,4 5
607 2	1	2022	15740	4	420	20221130295	AP103836 08	1	3	26/01/2022 01:19	26/01/2022 12:31	Interna-Não programada-Meio ambiente-Árvore ou Vegetação	13800	22	50391	246,4 2
607 2	1	2022	15740	4	420	20221130295	AP103836 08	1	3	26/01/2022 01:19	26/01/2022 14:01	Interna-Não programada-Meio ambiente-Árvore ou Vegetação	13800	4	50391	50,81
607 2	1	2022	15740	4	420	20221130295	AP103836 08	1	3	26/01/2022 01:19	26/01/2022 17:29	Interna-Não programada-Meio ambiente-Árvore ou Vegetação	13800	2	50391	32,32
607 2	1	2022	15740	4	420	20221130295	AP103836 08	1	3	26/01/2022 14:05	26/01/2022 14:09	Interna-Não programada-Meio ambiente-Árvore ou Vegetação	13800	564	50391	35,25
607 2	1	2022	15732	2	220	20221130295	AP103836 08	1	3	26/01/2022 14:05	26/01/2022 14:09	Interna-Não programada-Meio ambiente-Árvore ou Vegetação	13800	47	15421	2,94
607 2	1	2022	14961	32	325	20221130298	PI213797 08	1	3	25/01/2022 08:43	26/01/2022 03:13	Interna-Não programada-Meio ambiente-Descarga Atmosférica	220	1	40307	18,50
607 2	1	2022	14924	1	227	20221130318	GS123103 96	1	3	26/01/2022 01:29	26/01/2022 07:58	Interna-Não programada-Meio ambiente-Descarga Atmosférica	13800	49	9990	317,6 4
607 2	1	2022	15740	6	420	20221130335	AP164087 65	1	3	26/01/2022 02:40	26/01/2022 10:10	Interna-Não programada-Meio ambiente-Vento	13800	743	50391	5583, 65
607 2	1	2022	15740	6	420	20221130335	AP164087 65	1	3	26/01/2022 05:33	26/01/2022 10:10	Interna-Não programada-Meio ambiente-Vento	13800	754	50391	3492, 07
607 2	1	2022	15746	1	159	20221130338	MH12291 217LD	1	3	26/01/2022 01:22	26/01/2022 10:45	Interna-Não programada-Meio ambiente-Vento	13800	27	10268	252,9 7
607 2	1	2022	14871	10	60	20221130340	GN11034 283	1	3	26/01/2022 01:19	26/01/2022 11:08	Interna-Não programada-Meio ambiente-Árvore ou Vegetação	220	100	35126	980,5 3
607 2	1	2022	14965	3	57	20221130350	AP122001 91	1	3	26/01/2022 01:03	26/01/2022 05:54	Interna-Não programada-Meio ambiente-Vento	13800	170	51302	822,2 3
607 2	1	2022	14965	3	57	20221130350	AP122001 91	1	3	26/01/2022 01:03	26/01/2022 12:22	Interna-Não programada-Meio ambiente-Vento	13800	494	51302	5587, 41
607 2	1	2022	14965	3	57	20221130350	AP122001 91	1	3	26/01/2022 05:55	26/01/2022 12:05	Interna-Não programada-Meio ambiente-Vento	13800	170	51302	1048, 00
607 2	1	2022	14984	2	176	20221130358	TR104068 74	1	3	26/01/2022 02:05	26/01/2022 21:08	Interna-Não programada-Meio ambiente-Vento	13800	148	42291	2820, 10
607 2	1	2022	14984	1	351	20221130359	SB104066 69	1	3	26/01/2022 02:11	26/01/2022 07:54	Interna-Não programada-Meio ambiente-Vento	13800	274	42291	1566, 98

607 2	1	2022	14984	1	351	20221130359	SB104066 69	1	3	26/01/2022 02:11	26/01/2022 15:24	Interna-Não programada-Meio ambiente-Vento	13800	31	42291	409,7 8
607 2	1	2022	15741	11	420	20221130360	AP110784 62	1	3	26/01/2022 00:57	26/01/2022 10:33	Interna-Não programada-Meio ambiente-Vento	220	167	83317	1601, 76
607 2	1	2022	14962	1	311	20221130369	CQ10400 592	1	3	26/01/2022 02:27	26/01/2022 09:00	Interna-Não programada-Meio ambiente-Vento	13800	39	15036	255,4 1
607 2	1	2022	14962	1	311	20221130369	CQ10400 592	1	3	26/01/2022 02:27	26/01/2022 09:11	Interna-Não programada-Meio ambiente-Vento	13800	20	15036	134,5 8
607 2	1	2022	14962	1	311	20221130369	CQ10400 592	1	3	26/01/2022 02:27	26/01/2022 11:22	Interna-Não programada-Meio ambiente-Vento	13800	58	15036	516,7 8
607 2	1	2022	14962	1	311	20221130369	CQ10400 592	1	3	26/01/2022 02:27	26/01/2022 13:15	Interna-Não programada-Meio ambiente-Vento	13800	16	15036	172,7 6
607 2	1	2022	14962	1	311	20221130369	CQ10400 592	1	3	26/01/2022 02:27	26/01/2022 16:07	Interna-Não programada-Meio ambiente-Vento	13800	1	15036	13,66
607 2	1	2022	14962	1	311	20221130369	CQ10400 592	1	3	26/01/2022 02:27	26/01/2022 16:45	Interna-Não programada-Meio ambiente-Vento	13800	5	15036	71,46
607 2	1	2022	14962	1	311	20221130369	CQ10400 592	1	3	26/01/2022 02:27	27/01/2022 16:29	Interna-Não programada-Meio ambiente-Vento	13800	10	15036	380,1 9
607 2	1	2022	14962	1	311	20221130369	CQ10400 592	1	3	26/01/2022 17:32	27/01/2022 12:03	Interna-Não programada-Meio ambiente-Vento	13800	15	15036	277,7 4
607 2	1	2022	14962	1	311	20221130369	CQ10400 592	1	3	26/01/2022 17:32	27/01/2022 14:32	Interna-Não programada-Meio ambiente-Vento	13800	19	15036	399,0 3
607 2	1	2022	14962	1	311	20221130369	CQ10400 592	1	3	26/01/2022 17:32	27/01/2022 14:34	Interna-Não programada-Meio ambiente-Vento	13800	58	15036	1219, 29
607 2	1	2022	14962	1	311	20221130369	CQ10400 592	1	3	26/01/2022 17:32	27/01/2022 15:05	Interna-Não programada-Meio ambiente-Vento	13800	20	15036	430,9 4
607 2	1	2022	14962	1	311	20221130369	CQ10400 592	1	3	26/01/2022 17:32	27/01/2022 15:11	Interna-Não programada-Meio ambiente-Vento	13800	5	15036	108,2 6
607 2	1	2022	14962	1	311	20221130369	CQ10400 592	1	3	26/01/2022 17:32	27/01/2022 16:02	Interna-Não programada-Meio ambiente-Vento	13800	22	15036	494,8 2
607 2	1	2022	14962	1	311	20221130369	CQ10400 592	1	3	27/01/2022 12:11	27/01/2022 14:09	Interna-Não programada-Meio ambiente-Vento	13800	14	15036	27,44
607 2	1	2022	14962	1	311	20221130369	CQ10400 592	1	3	27/01/2022 12:11	27/01/2022 18:55	Interna-Não programada-Meio ambiente-Vento	13800	1	15036	6,73
607 2	1	2022	16477	1	75	20221130374	8556844	1	3	26/01/2022 02:37	26/01/2022 16:20	Interna-Não programada-Meio ambiente-Vento	13800	205	7115	2812, 83
607 2	1	2022	16477	1	75	20221130374	8556844	1	3	26/01/2022 10:03	26/01/2022 16:20	Interna-Não programada-Meio ambiente-Vento	13800	281	7115	1764, 06
607 2	1	2022	14909	23	58	20221130376	GN11239 222	1	3	26/01/2022 02:38	26/01/2022 16:41	Interna-Não programada-Meio ambiente-Vento	220	1	39002	14,04
607 2	1	2022	14855	3	240	20221130382	16615712	1	3	26/01/2022 05:46	26/01/2022 09:54	Interna-Não programada-Meio ambiente-Vento	220	1	22321	4,14
607 2	1	2022	14920	2	333	20221130396	DL210279 92	1	3	26/01/2022 03:02	26/01/2022 19:22	Interna-Não programada-Meio ambiente-Descarga Atmosférica	220	1	14432	16,32
607 2	1	2022	14953	31	330	20221130397	PL104149 75	1	3	26/01/2022 03:02	26/01/2022 07:25	Interna-Não programada-Meio ambiente-Vento	34500	5	20349	21,94
607 2	1	2022	14953	31	330	20221130397	PL104149 75	1	3	26/01/2022 03:02	26/01/2022 17:44	Interna-Não programada-Meio ambiente-Vento	34500	20	20349	294,0 6
607 2	1	2022	14923	1	85	20221130401	IR122513 80LD	1	3	26/01/2022 03:12	26/01/2022 09:38	Interna-Não programada-Meio ambiente-Descarga Atmosférica	13800	59	32642	379,1 7
607 2	1	2022	16493	2	20	20221130403	AA12374 423	1	3	25/01/2022 21:59	26/01/2022 08:11	Interna-Não programada-Meio ambiente-Descarga Atmosférica	13800	27	16207	275,2 3

607 2	1	2022	14862	2	20	20221130403	AA12374 423	1	3	25/01/2022 21:59	26/01/2022 08:11	Interna-Não programada-Meio ambiente-Descarga Atmosférica	13800	14	24113	142,7 1
607 2	1	2022	14947	4	132	20221130408	OV21011 615	1	3	26/01/2022 03:28	26/01/2022 10:14	Interna-Não programada-Meio ambiente-Vento	220	2	13557	13,53
607 2	1	2022	14944	2	426	20221130416	04260224	1	3	26/01/2022 03:26	26/01/2022 03:36	Interna-Não programada-Meio ambiente-Vento	13800	83	24077	13,33
607 2	1	2022	14944	2	426	20221130416	04260224	1	3	26/01/2022 03:26	26/01/2022 13:42	Interna-Não programada-Meio ambiente-Vento	13800	12	24077	123,3 0
607 2	1	2022	14944	2	426	20221130416	04260224	1	3	26/01/2022 03:26	26/01/2022 13:59	Interna-Não programada-Meio ambiente-Vento	13800	79	24077	833,6 5
607 2	1	2022	15732	2	426	20221130416	04260224	1	3	26/01/2022 03:26	26/01/2022 13:59	Interna-Não programada-Meio ambiente-Vento	13800	1	15421	10,55
607 2	1	2022	14944	2	426	20221130416	04260224	1	3	26/01/2022 18:05	26/01/2022 18:55	Interna-Não programada-Meio ambiente-Vento	13800	35	24077	28,95
607 2	1	2022	15751	13	59	20221130418	GN12338 047	1	3	26/01/2022 00:40	26/01/2022 07:49	Interna-Não programada-Meio ambiente-Vento	13800	795	18260	5682, 04
607 2	1	2022	14865	32	9	20221130427	AC122040 48	1	3	26/01/2022 03:53	26/01/2022 10:15	Interna-Não programada-Meio ambiente-Descarga Atmosférica	34500	1	17548	6,36
607 2	1	2022	14964	2	486	20221130428	QI120380 39	1	3	26/01/2022 03:58	26/01/2022 13:28	Interna-Não programada-Meio ambiente-Descarga Atmosférica	13800	5	27204	47,48
607 2	1	2022	14905	1	184	20221130447	GE12243 252	1	3	26/01/2022 00:15	26/01/2022 07:28	Interna-Não programada-Meio ambiente-Descarga Atmosférica	13800	11	5432	79,34
607 2	1	2022	14965	4	57	20221130448	AP110550 00	1	3	26/01/2022 00:56	26/01/2022 09:50	Interna-Não programada-Meio ambiente-Vento	220	53	51302	471,4 5
607 2	1	2022	16492	7	3	20221130460	LB120006 24	1	3	26/01/2022 04:27	26/01/2022 08:10	Interna-Não programada-Meio ambiente-Árvore ou Vegetação	13800	50	4647	185,9 0
607 2	1	2022	14923	2	361	20221130463	IR120140 29	1	3	25/01/2022 23:24	26/01/2022 07:30	Interna-Não programada-Meio ambiente-Descarga Atmosférica	13800	50	32642	404,4 0
607 2	1	2022	14933	2	102	20221130471	JA122730 04	1	3	26/01/2022 04:40	26/01/2022 10:02	Interna-Não programada-Meio ambiente-Descarga Atmosférica	13800	8	19170	42,86
607 2	1	2022	14924	1	179	20221130472	HE123108 04	1	3	26/01/2022 04:36	26/01/2022 08:31	Interna-Não programada-Meio ambiente-Descarga Atmosférica	13800	23	9990	89,85
607 2	1	2022	14886	2	326	20221130475	CR121010 42	1	3	26/01/2022 01:13	26/01/2022 07:47	Interna-Não programada-Meio ambiente-Descarga Atmosférica	13800	8	5527	52,47
607 2	1	2022	14989	1	80	20221130476	BR122829 06	1	3	26/01/2022 04:50	26/01/2022 12:14	Interna-Não programada-Meio ambiente-Descarga Atmosférica	13800	11	23765	81,33
607 2	1	2022	14980	1	495	20221130482	BX122025 94	1	3	26/01/2022 04:58	26/01/2022 07:26	Interna-Não programada-Meio ambiente-Vento	13800	1	13592	2,47
607 2	1	2022	14984	2	176	20221130483	TR123112 61	1	3	26/01/2022 02:31	26/01/2022 09:41	Interna-Não programada-Meio ambiente-Vento	13800	145	42291	1037, 23
607 2	1	2022	14872	14	60	20221130490	AP110409 23	1	3	26/01/2022 05:04	26/01/2022 10:15	Interna-Não programada-Meio ambiente-Vento	220	121	40412	626,5 1
607 2	1	2022	14989	1	80	20221130492	IN132055 13	1	3	26/01/2022 05:04	26/01/2022 09:40	Interna-Não programada-Meio ambiente-Árvore ou Vegetação	13800	1309	23765	6005, 76
607 2	1	2022	14989	1	80	20221130492	IN132055 13	1	3	26/01/2022 05:04	26/01/2022 09:43	Interna-Não programada-Meio ambiente-Árvore ou Vegetação	13800	2327	23765	1079 9,87
607 2	1	2022	14989	1	80	20221130492	IN132055 13	1	3	26/01/2022 05:04	26/01/2022 09:52	Interna-Não programada-Meio ambiente-Árvore ou Vegetação	13800	1370	23765	6570, 67
607 2	1	2022	14989	1	80	20221130492	IN132055 13	1	3	26/01/2022 08:04	26/01/2022 08:14	Interna-Não programada-Meio ambiente-Árvore ou Vegetação	13800	1076	23765	182,9 2
607 2	1	2022	14989	1	80	20221130492	IN132055 13	1	3	26/01/2022 08:04	26/01/2022 08:16	Interna-Não programada-Meio ambiente-Árvore ou Vegetação	13800	174	23765	34,22

607 2	1	2022	14989	1	80	20221130492	IN132055 13	1	3	26/01/2022 08:54	26/01/2022 09:52	Interna-Não programada-Meio ambiente-Árvore ou Vegetação	13800	1250	23765	1199,65
607 2	1	2022	14879	2	29	20221130504	CC210198 73	1	3	26/01/2022 05:12	26/01/2022 14:17	Interna-Não programada-Meio ambiente-Vento	220	1	28716	9,08
607 2	1	2022	14963	2	152	20221130508	PO12282 160	1	3	25/01/2022 23:28	26/01/2022 06:04	Interna-Não programada-Meio ambiente-Descarga Atmosférica	13800	11	27499	72,43
607 2	1	2022	15727	3	322	20221130510	BV120534 09	1	3	25/01/2022 23:38	26/01/2022 11:39	Interna-Não programada-Meio ambiente-Descarga Atmosférica	13800	13	12763	156,19
607 2	1	2022	14933	1	102	20221130522	JA212734 10	1	3	26/01/2022 05:20	26/01/2022 09:15	Interna-Não programada-Meio ambiente-Vento	220	6	19170	23,45
607 2	1	2022	16485	1	576	20221130523	PU21007 965	1	3	26/01/2022 05:22	27/01/2022 00:31	Interna-Não programada-Meio ambiente-Vento	220	1	5089	19,15
607 2	1	2022	14923	1	85	20221130528	IR122231 15	1	3	26/01/2022 05:23	27/01/2022 00:38	Interna-Não programada-Meio ambiente-Vento	13800	11	32642	211,59
607 2	1	2022	15739	12	62	20221130529	GN12036 683	1	3	26/01/2022 05:24	26/01/2022 12:11	Interna-Não programada-Meio ambiente-Descarga Atmosférica	13800	27	45144	183,10
607 2	1	2022	16476	11	453	20221130542	10005096 470	1	3	26/01/2022 05:33	26/01/2022 15:47	Interna-Não programada-Meio ambiente-Vento	220	1	32729	10,22
607 2	1	2022	16476	12	453	20221130545	GN12162 224	1	3	26/01/2022 05:33	26/01/2022 08:25	Interna-Não programada-Meio ambiente-Árvore ou Vegetação	13800	190	32729	543,77
607 2	1	2022	16476	12	453	20221130545	GN12162 224	1	3	26/01/2022 08:37	26/01/2022 11:59	Interna-Não programada-Meio ambiente-Árvore ou Vegetação	13800	58	32729	195,33
607 2	1	2022	14988	1	313	20221130554	PK122931 44	1	3	26/01/2022 05:39	26/01/2022 08:50	Interna-Não programada-Meio ambiente-Vento	13800	10	4283	31,81
607 2	1	2022	14966	11	57	20221130555	AP112163 51	1	3	26/01/2022 04:25	26/01/2022 12:19	Interna-Não programada-Meio ambiente-Vento	220	91	31332	718,62
607 2	1	2022	14871	7	60	20221130563	AP120517 09	1	3	26/01/2022 01:30	26/01/2022 14:10	Interna-Não programada-Meio ambiente-Árvore ou Vegetação	13800	118	35126	1494,47
607 2	1	2022	14871	7	60	20221130563	AP120517 09	1	3	26/01/2022 01:30	26/01/2022 14:21	Interna-Não programada-Meio ambiente-Árvore ou Vegetação	13800	515	35126	6613,74
607 2	1	2022	14953	4	138	20221130566	PL121863 33	1	3	26/01/2022 03:08	27/01/2022 07:59	Interna-Não programada-Meio ambiente-Vento	13800	23	20349	663,39
607 2	1	2022	14880	1	267	20221130572	CD12000 066	1	3	26/01/2022 05:45	26/01/2022 10:25	Interna-Não programada-Meio ambiente-Descarga Atmosférica	13800	35	5004	163,01
607 2	1	2022	15746	1	563	20221130577	NA12090 020	1	3	26/01/2022 05:46	26/01/2022 10:06	Interna-Não programada-Meio ambiente-Descarga Atmosférica	13800	12	10268	51,89
607 2	1	2022	15738	1	62	20221130590	GN11002 141	1	3	26/01/2022 05:18	26/01/2022 11:17	Interna-Não programada-Meio ambiente-Vento	220	101	38338	603,73
607 2	1	2022	14987	2	236	20221130594	20725889	1	3	26/01/2022 03:00	26/01/2022 11:20	Interna-Não programada-Meio ambiente-Descarga Atmosférica	13800	135	17297	1124,36
607 2	1	2022	14934	2	407	20221130595	JT210621 74	1	3	26/01/2022 05:54	26/01/2022 19:54	Interna-Não programada-Meio ambiente-Vento	220	1	7125	13,99
607 2	1	2022	14946	1	357	20221130600	NV21251 983	1	3	26/01/2022 05:56	26/01/2022 06:49	Interna-Não programada-Meio ambiente-Descarga Atmosférica	220	5	10667	4,39
607 2	1	2022	14949	1	136	20221130602	TA122630 13	1	3	26/01/2022 05:57	26/01/2022 08:31	Interna-Não programada-Meio ambiente-Descarga Atmosférica	13800	32	1834	81,93
607 2	1	2022	14889	2	476	20221130605	CT122670 43	1	3	26/01/2022 05:57	26/01/2022 09:26	Interna-Não programada-Meio ambiente-Descarga Atmosférica	13800	5	20635	17,37
607 2	1	2022	16483	1	84	20221130608	CI121208 10	1	3	26/01/2022 05:59	26/01/2022 08:45	Interna-Não programada-Meio ambiente-Descarga Atmosférica	13800	53	7444	146,34
607 2	1	2022	14930	2	374	20221130613	61005897 6	1	3	26/01/2022 06:01	26/01/2022 07:40	Interna-Não programada-Meio ambiente-Vento	220	1	53461	1,64

607 2	1	2022	14866	1	12	20221130624	AR31110 010	1	3	26/01/2022 06:04	26/01/2022 16:24	Interna-Não programada-Meio ambiente-Descarga Atmosférica	220	1	2454	10,32
607 2	1	2022	16487	4	63	20221130626	GN12001 501	1	3	25/01/2022 23:28	26/01/2022 08:32	Interna-Não programada-Meio ambiente-Vento	13800	224	41335	2028,76
607 2	1	2022	15748	1	470	20221130630	OZ12395 554RE	1	3	26/01/2022 06:06	26/01/2022 09:44	Interna-Não programada-Meio ambiente-Vento	13800	36	11602	130,57
607 2	1	2022	15748	1	470	20221130630	OZ12395 554RE	1	3	26/01/2022 06:06	26/01/2022 19:28	Interna-Não programada-Meio ambiente-Vento	13800	1	11602	13,35
607 2	1	2022	15748	1	470	20221130630	OZ12395 554RE	1	3	26/01/2022 12:45	26/01/2022 19:28	Interna-Não programada-Meio ambiente-Vento	13800	30	11602	201,14
607 2	1	2022	14946	1	392	20221130634	BR121665 74	1	3	26/01/2022 06:08	26/01/2022 08:00	Interna-Não programada-Meio ambiente-Descarga Atmosférica	13800	26	10667	48,43
607 2	1	2022	14920	2	333	20221130637	DL120141 87	1	3	26/01/2022 06:08	26/01/2022 08:11	Interna-Não programada-Meio ambiente-Descarga Atmosférica	13800	91	14432	185,79
607 2	1	2022	14920	2	333	20221130637	DL120141 87	1	3	26/01/2022 06:08	26/01/2022 14:40	Interna-Não programada-Meio ambiente-Descarga Atmosférica	13800	1	14432	8,53
607 2	1	2022	14879	3	27	20221130638	PC123896 40	1	3	26/01/2022 06:02	26/01/2022 17:55	Interna-Não programada-Meio ambiente-Vento	13800	20	28716	237,64
607 2	1	2022	14879	3	27	20221130638	PC123896 40	1	3	26/01/2022 06:02	27/01/2022 10:10	Interna-Não programada-Meio ambiente-Vento	13800	5	28716	140,68
607 2	1	2022	14939	2	112	20221130639	CR120518 95RE	1	3	26/01/2022 06:09	26/01/2022 09:14	Interna-Não programada-Meio ambiente-Descarga Atmosférica	13800	34	13703	104,62
607 2	1	2022	14964	3	156	20221130642	QI213015 12	1	3	26/01/2022 06:09	26/01/2022 11:34	Interna-Não programada-Meio ambiente-Vento	220	1	27204	5,40
607 2	1	2022	14869	1	494	20221130646	AK123075 29	1	3	26/01/2022 06:11	26/01/2022 11:59	Interna-Não programada-Meio ambiente-Descarga Atmosférica	13800	1	4629	5,80
607 2	1	2022	15746	1	563	20221130648	NA12202 054	1	3	26/01/2022 06:11	26/01/2022 10:49	Interna-Não programada-Meio ambiente-Descarga Atmosférica	13800	60	10268	277,63
607 2	1	2022	15746	1	563	20221130648	NA12202 054	1	3	26/01/2022 06:11	26/01/2022 14:49	Interna-Não programada-Meio ambiente-Descarga Atmosférica	13800	1	10268	8,63
607 2	1	2022	14912	30	73	20221130667	10024304 598	1	3	26/01/2022 06:13	26/01/2022 11:25	Interna-Não programada-Meio ambiente-Vento	220	1	6724	5,20
607 2	1	2022	14860	2	198	20221130668	AX120618 53	1	3	26/01/2022 06:04	26/01/2022 17:44	Interna-Não programada-Meio ambiente-Descarga Atmosférica	13800	6	27551	69,96
607 2	1	2022	14885	9	61	20221130671	GN11164 439	1	3	25/01/2022 23:52	26/01/2022 07:47	Interna-Não programada-Meio ambiente-Árvore ou Vegetação	220	78	34403	616,85
607 2	1	2022	14876	1	23	20221130677	BJ184626 93TS	1	3	26/01/2022 06:14	26/01/2022 08:07	Interna-Não programada-Meio ambiente-Vento	13800	39	10262	73,23
607 2	1	2022	14936	4	237	20221130682	10031349 240	1	3	26/01/2022 06:15	26/01/2022 07:35	Interna-Não programada-Meio ambiente-Vento	220	1	40697	1,33
607 2	1	2022	14940	1	541	20221130683	SN123893 82	1	3	25/01/2022 23:32	26/01/2022 10:27	Interna-Não programada-Meio ambiente-Vento	13800	27	106190	294,74
607 2	1	2022	14965	2	57	20221130685	10030345 330	1	3	26/01/2022 06:14	26/01/2022 12:23	Interna-Não programada-Meio ambiente-Vento	220	1	51302	6,13
607 2	1	2022	14924	2	302	20221130696	TQ12074 928	1	3	26/01/2022 05:37	26/01/2022 17:18	Interna-Não programada-Meio ambiente-Descarga Atmosférica	13800	33	9990	385,40
607 2	1	2022	14879	1	29	20221130697	CA120147 43RE	1	3	26/01/2022 04:10	26/01/2022 09:45	Interna-Não programada-Meio ambiente-Vento	13800	69	28716	384,73
607 2	1	2022	14923	2	85	20221130702	IR120145 01	1	3	26/01/2022 05:38	26/01/2022 08:15	Interna-Não programada-Meio ambiente-Descarga Atmosférica	13800	52	32642	135,66
607 2	1	2022	14974	2	367	20221130704	RV122961 55	1	3	26/01/2022 06:19	26/01/2022 09:10	Interna-Não programada-Meio ambiente-Vento	13800	60	2020	170,12

607 2	1	2022	14987	2	236	20221130705	VN21159 691	1	3	26/01/2022 06:15	26/01/2022 15:38	Interna-Não programada-Meio ambiente-Descarga Atmosférica	220	2	17297	18,74
607 2	1	2022	14985	31	180	20221130708	UR11221 613	1	3	26/01/2022 06:20	27/01/2022 00:55	Interna-Não programada-Meio ambiente-Descarga Atmosférica	220	34	24019	631,5 0
607 2	1	2022	14984	2	176	20221130714	TR114028 69	1	3	26/01/2022 03:01	26/01/2022 10:19	Interna-Não programada-Meio ambiente-Árvore ou Vegetação	220	219	42291	1598, 88
607 2	1	2022	14964	31	156	20221130716	QI121017 08	1	3	26/01/2022 04:05	26/01/2022 07:40	Interna-Não programada-Meio ambiente-Descarga Atmosférica	34500	15	27204	53,72
607 2	1	2022	14898	1	125	20221130722	IY210092 19	1	3	26/01/2022 06:22	26/01/2022 10:36	Interna-Não programada-Meio ambiente-Vento	220	1	12499	4,22
607 2	1	2022	14956	34	261	20221130723	PW12374 317RE	1	3	26/01/2022 06:20	26/01/2022 15:49	Interna-Não programada-Meio ambiente-Vento	34500	20	32280	189,3 5
607 2	1	2022	14956	34	261	20221130723	PW12374 317RE	1	3	26/01/2022 06:20	26/01/2022 18:12	Interna-Não programada-Meio ambiente-Vento	34500	1	32280	11,86
607 2	1	2022	14956	34	261	20221130723	PW12374 317RE	1	3	26/01/2022 06:20	27/01/2022 04:17	Interna-Não programada-Meio ambiente-Vento	34500	11	32280	241,2 8
607 2	1	2022	14944	4	124	20221130734	MR21000 245	1	3	26/01/2022 06:25	26/01/2022 07:29	Interna-Não programada-Meio ambiente-Vento	220	1	24077	1,06
607 2	1	2022	14855	3	240	20221130739	GN11403 018	1	3	26/01/2022 02:10	26/01/2022 08:51	Interna-Não programada-Meio ambiente-Vento	220	105	22321	700,8 2
607 2	1	2022	14917	1	123	20221130742	PS122123 66	1	3	26/01/2022 07:15	26/01/2022 12:39	Interna-Não programada-Meio ambiente-Descarga Atmosférica	13800	42	6257	226,6 3
607 2	1	2022	14936	5	237	20221130744	GP12011 844	1	3	26/01/2022 06:03	26/01/2022 09:10	Interna-Não programada-Meio ambiente-Vento	13800	12	40697	37,30
607 2	1	2022	14865	2	307	20221130745	KB213228 12	1	3	26/01/2022 06:28	26/01/2022 14:42	Interna-Não programada-Meio ambiente-Descarga Atmosférica	220	1	17548	8,23
607 2	1	2022	16481	2	574	20221130752	ZN21132 836	1	3	26/01/2022 06:31	26/01/2022 09:55	Interna-Não programada-Meio ambiente-Vento	220	1	5695	3,39
607 2	1	2022	16488	3	61	20221130758	10651135	1	3	26/01/2022 06:33	26/01/2022 15:37	Interna-Não programada-Meio ambiente-Vento	220	1	38836	9,06
607 2	1	2022	14923	1	85	20221130759	IR120650 90	1	3	26/01/2022 05:58	26/01/2022 09:52	Interna-Não programada-Meio ambiente-Vento	13800	30	32642	116,5 7
607 2	1	2022	15730	31	245	20221130760	RV213460 66	1	3	26/01/2022 06:33	26/01/2022 11:55	Interna-Não programada-Meio ambiente-Vento	220	1	1277	5,36
607 2	1	2022	15741	11	420	20221130765	10034503 887	1	3	26/01/2022 06:33	26/01/2022 10:51	Interna-Não programada-Meio ambiente-Vento	220	1	83317	4,28
607 2	1	2022	14930	35	374	20221130773	FA121462 15	1	3	26/01/2022 06:35	26/01/2022 12:44	Interna-Não programada-Meio ambiente-Vento	34500	2	53461	12,28
607 2	1	2022	15737	11	59	20221130776	GN11041 879	1	3	26/01/2022 04:36	26/01/2022 12:12	Interna-Não programada-Meio ambiente-Árvore ou Vegetação	220	126	19052	955,6 4
607 2	1	2022	14872	12	60	20221130780	GN11001 828	1	3	26/01/2022 05:35	26/01/2022 11:16	Interna-Não programada-Meio ambiente-Vento	220	174	40412	987,7 4
607 2	1	2022	14872	12	60	20221130780	GN11001 828	1	3	26/01/2022 05:35	26/01/2022 11:31	Interna-Não programada-Meio ambiente-Vento	220	1	40412	5,93
607 2	1	2022	14855	5	240	20221130781	10976851	1	3	26/01/2022 06:37	26/01/2022 21:56	Interna-Não programada-Meio ambiente-Vento	220	1	22321	15,32
607 2	1	2022	14945	2	127	20221130784	CX120636 89	1	3	25/01/2022 21:19	26/01/2022 11:43	Interna-Não programada-Meio ambiente-Vento	13800	13	9907	187,0 9
607 2	1	2022	14911	1	71	20221130787	GS111623 10	1	3	26/01/2022 06:37	26/01/2022 21:28	Interna-Não programada-Meio ambiente-Descarga Atmosférica	220	1	14833	14,83
607 2	1	2022	15746	32	563	20221130788	MH12208 452	1	3	26/01/2022 06:38	26/01/2022 14:31	Interna-Não programada-Meio ambiente-Vento	34500	39	10268	307,3 0

607 2	1	2022	15739	7	62	20221130789	TR110440 72	1	3	26/01/2022 03:38	26/01/2022 11:05	Interna-Não programada-Meio ambiente-Árvore ou Vegetação	220	109	45144	811,1 7
607 2	1	2022	14939	1	47	20221130792	ET120365 13	1	3	26/01/2022 06:38	26/01/2022 10:09	Interna-Não programada-Meio ambiente-Vento	13800	13	13703	45,50
607 2	1	2022	16483	1	375	20221130793	AL212632 07	1	3	26/01/2022 06:39	26/01/2022 09:57	Interna-Não programada-Meio ambiente-Descarga Atmosférica	220	1	7444	3,30
607 2	1	2022	15739	12	62	20221130795	GN12152 080	1	3	25/01/2022 23:19	26/01/2022 14:51	Interna-Não programada-Meio ambiente-Vento	13800	39	45144	605,5 1
607 2	1	2022	16475	2	453	20221130798	LG212455 87	1	3	26/01/2022 06:39	26/01/2022 13:15	Interna-Não programada-Meio ambiente-Vento	220	3	48627	19,76
607 2	1	2022	15727	3	322	20221130802	PI120973 95	1	3	26/01/2022 06:40	27/01/2022 09:23	Interna-Não programada-Meio ambiente-Descarga Atmosférica	13800	2	12763	53,43
607 2	1	2022	14885	9	61	20221130803	13161337	1	3	26/01/2022 06:40	26/01/2022 09:00	Interna-Não programada-Meio ambiente-Vento	220	1	34403	2,33
607 2	1	2022	16477	1	75	20221130809	GA11048 132	1	3	26/01/2022 04:04	26/01/2022 14:50	Interna-Não programada-Meio ambiente-Vento	220	181	7115	1950, 12
607 2	1	2022	14949	1	136	20221130820	PO12391 645	1	3	26/01/2022 06:43	26/01/2022 11:12	Interna-Não programada-Meio ambiente-Descarga Atmosférica	13800	10	1834	44,81
607 2	1	2022	14920	2	333	20221130821	IN211062 22	1	3	26/01/2022 06:43	26/01/2022 12:58	Interna-Não programada-Meio ambiente-Vento	220	1	14432	6,25
607 2	1	2022	14951	1	228	20221130828	1000626 023	1	3	26/01/2022 06:44	26/01/2022 09:39	Interna-Não programada-Meio ambiente-Vento	220	1	15008	2,91
607 2	1	2022	14944	4	124	20221130831	MR11172 958	1	3	26/01/2022 06:45	26/01/2022 10:50	Interna-Não programada-Meio ambiente-Vento	220	62	24077	252,8 2
607 2	1	2022	14944	4	124	20221130831	MR11172 958	1	3	26/01/2022 06:45	26/01/2022 11:13	Interna-Não programada-Meio ambiente-Vento	220	131	24077	586,3 7
607 2	1	2022	14944	4	124	20221130831	MR11172 958	1	3	26/01/2022 10:51	26/01/2022 11:13	Interna-Não programada-Meio ambiente-Vento	220	238	24077	90,84
607 2	1	2022	14920	1	364	20221130832	TR120157 50LD	1	3	26/01/2022 06:45	26/01/2022 15:26	Interna-Não programada-Meio ambiente-Descarga Atmosférica	13800	53	14432	459,9 1
607 2	1	2022	14920	1	364	20221130832	TR120157 50LD	1	3	26/01/2022 06:45	26/01/2022 21:24	Interna-Não programada-Meio ambiente-Descarga Atmosférica	13800	16	14432	234,3 1
607 2	1	2022	14920	1	364	20221130832	TR120157 50LD	1	3	26/01/2022 06:45	27/01/2022 08:00	Interna-Não programada-Meio ambiente-Descarga Atmosférica	13800	1	14432	25,24
607 2	1	2022	14936	1	237	20221130836	AN21258 241	1	3	26/01/2022 06:45	26/01/2022 10:20	Interna-Não programada-Meio ambiente-Descarga Atmosférica	220	1	40697	3,59
607 2	1	2022	14946	2	357	20221130837	BW12403 258	1	3	26/01/2022 06:45	26/01/2022 07:49	Interna-Não programada-Meio ambiente-Descarga Atmosférica	13800	3	10667	3,15
607 2	1	2022	14879	1	95	20221130838	IM120923 29LD	1	3	26/01/2022 08:27	26/01/2022 10:40	Interna-Não programada-Meio ambiente-Vento	13800	8	28716	17,72
607 2	1	2022	14947	4	132	20221130841	OV21203 409	1	3	26/01/2022 06:46	26/01/2022 11:01	Interna-Não programada-Meio ambiente-Descarga Atmosférica	220	2	13557	8,49
607 2	1	2022	14951	2	137	20221130842	PB123767 77	1	3	25/01/2022 16:56	26/01/2022 13:47	Interna-Não programada-Meio ambiente-Vento	13800	18	15008	375,1 3
607 2	1	2022	14945	2	127	20221130843	NA12311 139	1	3	25/01/2022 21:34	26/01/2022 23:34	Interna-Não programada-Meio ambiente-Vento	13800	23	9907	598,1 8
607 2	1	2022	15746	1	396	20221130843	NA12311 139	1	3	25/01/2022 21:34	26/01/2022 23:34	Interna-Não programada-Meio ambiente-Vento	13800	1	10268	26,01
607 2	1	2022	14945	2	127	20221130843	NA12311 139	1	3	26/01/2022 20:21	26/01/2022 23:34	Interna-Não programada-Meio ambiente-Vento	13800	7	9907	22,59
607 2	1	2022	14987	2	236	20221130844	VN12036 451RE	1	3	26/01/2022 06:15	26/01/2022 12:07	Interna-Não programada-Meio ambiente-Descarga Atmosférica	13800	95	17297	556,7 5

607 2	1	2022	14956	1	242	20221130845	MY12303 867	1	3	26/01/2022 05:54	26/01/2022 16:51	Interna-Não programada-Meio ambiente-Descarga Atmosférica	13800	8	32280	87,54
607 2	1	2022	16493	1	107	20221130846	LB120121 93	1	3	26/01/2022 06:40	26/01/2022 10:07	Interna-Não programada-Meio ambiente-Vento	13800	199	16207	685,17
607 2	1	2022	14982	3	489	20221130852	CN12213 855	1	3	26/01/2022 06:49	26/01/2022 07:44	Interna-Não programada-Meio ambiente-Vento	13800	58	35540	52,51
607 2	1	2022	15739	11	62	20221130855	L2212179	1	3	26/01/2022 06:49	26/01/2022 21:01	Interna-Não programada-Meio ambiente-Vento	220	1	45144	14,18
607 2	1	2022	14886	2	326	20221130868	NH12255 661	1	3	26/01/2022 06:53	26/01/2022 09:22	Interna-Não programada-Meio ambiente-Descarga Atmosférica	13800	5	5527	12,36
607 2	1	2022	14909	1	585	20221130879	GN12133 835	1	3	26/01/2022 06:16	26/01/2022 10:13	Interna-Não programada-Meio ambiente-Descarga Atmosférica	13800	15	39002	59,11
607 2	1	2022	14923	32	85	20221130880	DI211267 64	1	3	26/01/2022 06:56	27/01/2022 10:39	Interna-Não programada-Meio ambiente-Descarga Atmosférica	220	1	32642	27,71
607 2	1	2022	14953	4	330	20221130898	PL120339 18	1	3	26/01/2022 04:17	26/01/2022 08:12	Interna-Não programada-Meio ambiente-Vento	13800	24	20349	93,95
607 2	1	2022	16489	4	32	20221130900	CN12409 029	1	3	25/01/2022 22:35	26/01/2022 12:05	Interna-Não programada-Meio ambiente-Árvore ou Vegetação	13800	6	10404	81,01
607 2	1	2022	16489	4	32	20221130900	CN12409 029	1	3	25/01/2022 22:35	26/01/2022 14:19	Interna-Não programada-Meio ambiente-Árvore ou Vegetação	13800	2	10404	31,45
607 2	1	2022	14969	8	160	20221130907	RV122606 42	1	3	26/01/2022 06:54	26/01/2022 12:26	Interna-Não programada-Meio ambiente-Vento	13800	29	40334	160,35
607 2	1	2022	14970	8	160	20221130907	RV122606 42	1	3	26/01/2022 06:54	26/01/2022 12:26	Interna-Não programada-Meio ambiente-Vento	13800	2	30077	11,06
607 2	1	2022	14933	2	102	20221130908	JA122540 78	1	3	26/01/2022 06:12	26/01/2022 08:46	Interna-Não programada-Meio ambiente-Vento	13800	26	19170	66,59
607 2	1	2022	15748	31	584	20221130913	IP212030 19	1	3	26/01/2022 07:02	26/01/2022 12:55	Interna-Não programada-Meio ambiente-Vento	220	1	11602	5,87
607 2	1	2022	14867	2	11	20221130919	AG12072 894LD	1	3	26/01/2022 06:00	26/01/2022 09:02	Interna-Não programada-Meio ambiente-Descarga Atmosférica	13800	134	8126	405,28
607 2	1	2022	15732	1	303	20221130920	BO12209 913	1	3	26/01/2022 07:04	26/01/2022 13:02	Interna-Não programada-Meio ambiente-Vento	13800	7	15421	41,74
607 2	1	2022	14942	5	233	20221130922	GN11002 585	1	3	25/01/2022 23:50	26/01/2022 10:43	Interna-Não programada-Meio ambiente-Árvore ou Vegetação	220	132	52967	1434,95
607 2	1	2022	14964	31	156	20221130924	QI121004 93	1	3	26/01/2022 06:41	26/01/2022 10:34	Interna-Não programada-Meio ambiente-Descarga Atmosférica	34500	11	27204	42,63
607 2	1	2022	15732	2	418	20221130930	DE122447 49	1	3	26/01/2022 06:41	26/01/2022 12:47	Interna-Não programada-Meio ambiente-Vento	13800	20	15421	122,14
607 2	1	2022	14980	32	171	20221130934	SM21298 989	1	3	26/01/2022 07:05	26/01/2022 15:25	Interna-Não programada-Meio ambiente-Descarga Atmosférica	220	1	13592	8,33
607 2	1	2022	15740	6	420	20221130938	AP120409 76	1	3	26/01/2022 01:00	26/01/2022 08:40	Interna-Não programada-Meio ambiente-Vento	13800	408	50391	3121,43
607 2	1	2022	14946	1	393	20221130951	AN12357 374	1	3	26/01/2022 06:30	26/01/2022 10:38	Interna-Não programada-Meio ambiente-Vento	13800	15	10667	61,96
607 2	1	2022	14927	30	992	20221130952	IM113826 60	1	3	26/01/2022 07:06	27/01/2022 20:06	Interna-Não programada-Meio ambiente-Vento	220	2	3044	73,97
607 2	1	2022	14980	2	495	20221130953	BX121369 24	1	3	26/01/2022 07:14	26/01/2022 09:23	Interna-Não programada-Meio ambiente-Descarga Atmosférica	13800	5	13592	10,67
607 2	1	2022	14913	2	73	20221130958	GT21190 843	1	3	26/01/2022 07:07	26/01/2022 09:53	Interna-Não programada-Meio ambiente-Vento	220	1	15916	2,76
607 2	1	2022	16488	4	61	20221130959	GN12000 056	1	3	26/01/2022 05:10	26/01/2022 10:53	Interna-Não programada-Meio ambiente-Vento	13800	251	38836	1433,00

607 2	1	2022	16488	4	61	20221130959	GN12000 056	1	3	26/01/2022 05:10	26/01/2022 14:08	Interna-Não programada-Meio ambiente-Vento	13800	57	38836	510,5 6
607 2	1	2022	15743	1	26	20221130961	BG12066 334	1	3	26/01/2022 07:07	26/01/2022 10:38	Interna-Não programada-Meio ambiente-Vento	13800	26	1529	91,18
607 2	1	2022	14894	2	40	20221130967	CB213388 27	1	3	26/01/2022 07:07	26/01/2022 09:13	Interna-Não programada-Meio ambiente-Descarga Atmosférica	220	1	18135	2,09
607 2	1	2022	14939	32	47	20221130968	MQ12156 024	1	3	26/01/2022 06:44	26/01/2022 09:40	Interna-Não programada-Meio ambiente-Descarga Atmosférica	34500	9	13703	26,36
607 2	1	2022	14939	32	47	20221130968	MQ12156 024	1	3	26/01/2022 06:44	26/01/2022 14:31	Interna-Não programada-Meio ambiente-Descarga Atmosférica	34500	1	13703	7,78
607 2	1	2022	14860	2	198	20221130972	AX112893 75	1	3	26/01/2022 06:08	26/01/2022 12:07	Interna-Não programada-Meio ambiente-Vento	220	17	27551	101,6 5
607 2	1	2022	14879	2	370	20221130975	IJ1242092 6	1	3	26/01/2022 07:08	27/01/2022 00:23	Interna-Não programada-Meio ambiente-Descarga Atmosférica	13800	15	28716	258,5 8
607 2	1	2022	14984	2	176	20221130977	TR110715 30	1	3	26/01/2022 06:01	26/01/2022 14:10	Interna-Não programada-Meio ambiente-Árvore ou Vegetação	220	177	42291	1443, 14
607 2	1	2022	16478	2	350	20221130978	AO12095 515	1	3	26/01/2022 06:42	26/01/2022 09:47	Interna-Não programada-Meio ambiente-Vento	13800	163	8587	502,1 8
607 2	1	2022	14920	31	80	20221130979	IN212531 04	1	3	26/01/2022 07:09	26/01/2022 12:19	Interna-Não programada-Meio ambiente-Vento	220	1	14432	5,16
607 2	1	2022	14934	2	167	20221130985	SX184282 55TS	1	3	26/01/2022 07:09	26/01/2022 09:49	Interna-Não programada-Meio ambiente-Descarga Atmosférica	13800	17	7125	45,11
607 2	1	2022	14889	6	34	20221130986	CT212662 06	1	3	26/01/2022 07:09	26/01/2022 08:43	Interna-Não programada-Meio ambiente-Descarga Atmosférica	220	2	20635	3,11
607 2	1	2022	15747	5	148	20221130987	OZ12036 095	1	3	26/01/2022 07:09	26/01/2022 14:51	Interna-Não programada-Meio ambiente-Descarga Atmosférica	13800	6	14650	46,11
607 2	1	2022	14887	34	584	20221130988	IP210733 39	1	3	26/01/2022 07:09	26/01/2022 10:17	Interna-Não programada-Meio ambiente-Vento	220	1	3495	3,12
607 2	1	2022	14988	32	181	20221130989	BJ122637 68RE	1	3	26/01/2022 07:09	26/01/2022 18:19	Interna-Não programada-Meio ambiente-Descarga Atmosférica	34500	3	4283	33,45
607 2	1	2022	14947	4	132	20221130996	OV21332 136	1	3	26/01/2022 07:10	26/01/2022 09:45	Interna-Não programada-Meio ambiente-Descarga Atmosférica	220	3	13557	7,73
607 2	1	2022	14875	1	24	20221130997	BM12370 569	1	3	26/01/2022 06:11	26/01/2022 13:11	Interna-Não programada-Meio ambiente-Descarga Atmosférica	13800	9	5337	62,89
607 2	1	2022	14947	4	132	20221131000	NR12000 048	1	3	26/01/2022 07:02	26/01/2022 09:53	Interna-Não programada-Meio ambiente-Descarga Atmosférica	13800	17	13557	48,37
607 2	1	2022	14946	2	392	20221131003	BR210119 57	1	3	26/01/2022 07:10	26/01/2022 10:27	Interna-Não programada-Meio ambiente-Descarga Atmosférica	220	3	10667	9,81
607 2	1	2022	14868	1	16	20221131007	DI120660 71	1	3	26/01/2022 06:38	26/01/2022 13:04	Interna-Não programada-Meio ambiente-Descarga Atmosférica	13800	29	2333	186,4 9
607 2	1	2022	14906	2	56	20221131008	GE12000 279	1	3	26/01/2022 03:40	26/01/2022 10:18	Interna-Não programada-Meio ambiente-Vento	13800	39	31456	258,2 1
607 2	1	2022	14871	8	60	20221131009	16793420	1	3	26/01/2022 07:11	26/01/2022 11:00	Interna-Não programada-Meio ambiente-Vento	220	1	35126	3,81
607 2	1	2022	14923	32	85	20221131013	DI120656 93	1	3	26/01/2022 04:57	26/01/2022 12:09	Interna-Não programada-Meio ambiente-Vento	34500	9	32642	64,77
607 2	1	2022	14966	10	57	20221131016	GN12000 145	1	3	26/01/2022 01:13	26/01/2022 08:15	Interna-Não programada-Meio ambiente-Vento	13800	354	31332	2487, 34
607 2	1	2022	14947	4	132	20221131018	OV12215 905	1	3	26/01/2022 06:04	26/01/2022 09:40	Interna-Não programada-Meio ambiente-Descarga Atmosférica	13800	11	13557	39,57
607 2	1	2022	14920	1	333	20221131023	DL122722 81	1	3	26/01/2022 07:11	26/01/2022 10:41	Interna-Não programada-Meio ambiente-Descarga Atmosférica	13800	10	14432	34,84

607 2	1	2022	14938	2	105	20221131029	JR120874 24	1	3	26/01/2022 01:14	26/01/2022 09:20	Interna-Não programada-Meio ambiente-Descarga Atmosférica	13800	12	13621	97,17
607 2	1	2022	14965	1	57	20221131038	GN11158 614	1	3	26/01/2022 04:06	26/01/2022 10:23	Interna-Não programada-Meio ambiente-Vento	220	121	51302	758,5 7
607 2	1	2022	14879	2	95	20221131039	IM122799 01	1	3	26/01/2022 04:13	27/01/2022 00:19	Interna-Não programada-Meio ambiente-Descarga Atmosférica	13800	31	28716	622,9 7
607 2	1	2022	14855	3	240	20221131047	GN16455 853	1	3	26/01/2022 10:09	26/01/2022 10:12	Interna-Não programada-Meio ambiente-Vento	13800	1155	22321	66,41
607 2	1	2022	14857	17	240	20221131047	GN16455 853	1	3	26/01/2022 10:09	26/01/2022 10:13	Interna-Não programada-Meio ambiente-Vento	13800	846	18367	58,51
607 2	1	2022	14965	2	57	20221131048	10015974 730	1	3	26/01/2022 07:14	26/01/2022 15:16	Interna-Não programada-Meio ambiente-Vento	220	1	51302	8,03
607 2	1	2022	16484	32	570	20221131049	PU12306 629	1	3	26/01/2022 07:14	27/01/2022 08:34	Interna-Não programada-Meio ambiente-Descarga Atmosférica	34500	35	6552	886,5 2
607 2	1	2022	14980	2	495	20221131067	TA211709 58	1	3	26/01/2022 07:15	26/01/2022 10:28	Interna-Não programada-Meio ambiente-Descarga Atmosférica	220	1	13592	3,20
607 2	1	2022	14875	1	24	20221131070	BM18460 923TS	1	3	26/01/2022 02:43	26/01/2022 11:27	Interna-Não programada-Meio ambiente-Descarga Atmosférica	13800	5	5337	43,65
607 2	1	2022	14929	2	93	20221131071	IK121578 50	1	3	26/01/2022 07:16	26/01/2022 12:36	Interna-Não programada-Meio ambiente-Descarga Atmosférica	13800	8	18893	42,63
607 2	1	2022	14890	1	506	20221131072	CT213335 12	1	3	26/01/2022 07:16	26/01/2022 09:10	Interna-Não programada-Meio ambiente-Vento	220	1	46909	1,89
607 2	1	2022	14958	1	146	20221131074	PI122933 65	1	3	26/01/2022 07:16	29/01/2022 15:22	Interna-Não programada-Meio ambiente-Vento	13800	3	11582	240,2 9
607 2	1	2022	14953	1	488	20221131081	PL123493 53	1	3	25/01/2022 23:25	26/01/2022 11:14	Interna-Não programada-Meio ambiente-Descarga Atmosférica	13800	16	20349	188,8 3
607 2	1	2022	14987	33	236	20221131082	VN12105 256	1	3	26/01/2022 07:17	26/01/2022 17:04	Interna-Não programada-Meio ambiente-Descarga Atmosférica	34500	2	17297	19,54
607 2	1	2022	14929	1	463	20221131088	MS21157 477	1	3	26/01/2022 07:18	26/01/2022 16:15	Interna-Não programada-Meio ambiente-Vento	220	1	18893	8,93
607 2	1	2022	15741	9	420	20221131094	AP111370 37	1	3	26/01/2022 07:19	26/01/2022 12:16	Interna-Não programada-Meio ambiente-Vento	220	4	83317	19,74
607 2	1	2022	14942	6	233	20221131096	12681120	1	3	26/01/2022 07:20	26/01/2022 15:36	Interna-Não programada-Meio ambiente-Vento	220	1	52967	8,27
607 2	1	2022	15727	4	322	20221131098	BV120000 73	1	3	26/01/2022 07:05	27/01/2022 03:29	Interna-Não programada-Meio ambiente-Descarga Atmosférica	13800	2	12763	40,78
607 2	1	2022	14934	32	480	20221131104	JT121090 29	1	3	26/01/2022 07:21	26/01/2022 20:25	Interna-Não programada-Meio ambiente-Vento	34500	31	7125	404,7 8
607 2	1	2022	16493	2	338	20221131107	LB213348 72	1	3	26/01/2022 07:21	26/01/2022 12:17	Interna-Não programada-Meio ambiente-Vento	220	5	16207	24,60
607 2	1	2022	16475	1	453	20221131108	GN11138 766	1	3	26/01/2022 02:59	26/01/2022 17:25	Interna-Não programada-Meio ambiente-Vento	220	115	48627	1659, 64
607 2	1	2022	15739	7	62	20221131112	TR111592 52	1	3	26/01/2022 06:49	26/01/2022 10:10	Interna-Não programada-Meio ambiente-Vento	220	157	45144	523,6 4
607 2	1	2022	14953	2	488	20221131117	PL120929 97	1	3	26/01/2022 06:26	26/01/2022 13:21	Interna-Não programada-Meio ambiente-Vento	13800	20	20349	138,3 8
607 2	1	2022	14953	2	488	20221131117	PL120929 97	1	3	26/01/2022 06:26	26/01/2022 13:46	Interna-Não programada-Meio ambiente-Vento	13800	9	20349	66,00
607 2	1	2022	14953	2	488	20221131117	PL120929 97	1	3	26/01/2022 06:26	26/01/2022 13:57	Interna-Não programada-Meio ambiente-Vento	13800	6	20349	45,08
607 2	1	2022	14953	2	488	20221131117	PL120929 97	1	3	26/01/2022 06:26	28/01/2022 21:19	Interna-Não programada-Meio ambiente-Vento	13800	1	20349	62,89

607 2	1	2022	14953	2	488	20221131117	PL120929 97	1	3	26/01/2022 06:26	28/01/2022 21:54	Interna-Não programada-Meio ambiente-Vento	13800	1	20349	63,47
607 2	1	2022	14921	4	8	20221131119	EU21295 891	1	3	26/01/2022 07:23	26/01/2022 11:01	Interna-Não programada-Meio ambiente-Vento	220	1	11795	3,62
607 2	1	2022	16475	2	453	20221131122	GN12329 282	1	3	26/01/2022 06:13	26/01/2022 09:10	Interna-Não programada-Meio ambiente-Vento	13800	209	48627	614,4 0
607 2	1	2022	14953	4	138	20221131125	PL123084 13	1	3	26/01/2022 06:36	26/01/2022 14:19	Interna-Não programada-Meio ambiente-Descarga Atmosférica	13800	12	20349	92,59
607 2	1	2022	14976	2	569	20221131134	SU122484 25	1	3	25/01/2022 19:03	26/01/2022 14:56	Interna-Não programada-Meio ambiente-Descarga Atmosférica	13800	37	3302	735,1 2
607 2	1	2022	14976	2	569	20221131134	SU122484 25	1	3	25/01/2022 19:03	27/01/2022 13:47	Interna-Não programada-Meio ambiente-Descarga Atmosférica	13800	65	3302	2776, 67
607 2	1	2022	14934	2	144	20221131136	DP21375 083	1	3	26/01/2022 07:12	26/01/2022 12:29	Interna-Não programada-Meio ambiente-Descarga Atmosférica	220	1	7125	5,28
607 2	1	2022	14958	2	146	20221131140	PJ211826 68	1	3	26/01/2022 07:27	26/01/2022 09:40	Interna-Não programada-Meio ambiente-Descarga Atmosférica	220	2	11582	4,43
607 2	1	2022	16491	1	17	20221131142	PU12194 225	1	3	26/01/2022 07:14	26/01/2022 09:47	Interna-Não programada-Meio ambiente-Vento	13800	11	17439	28,00
607 2	1	2022	14887	1	225	20221131143	CM12075 519	1	3	26/01/2022 07:27	26/01/2022 10:02	Interna-Não programada-Meio ambiente-Descarga Atmosférica	13800	1	3495	2,57
607 2	1	2022	14923	2	361	20221131149	IR122078 57	1	3	26/01/2022 05:36	26/01/2022 09:40	Interna-Não programada-Meio ambiente-Descarga Atmosférica	13800	13	32642	52,71
607 2	1	2022	16475	2	453	20221131151	10030506 075	1	3	26/01/2022 07:28	26/01/2022 19:28	Interna-Não programada-Meio ambiente-Descarga Atmosférica	220	1	48627	12,00
607 2	1	2022	14858	2	373	20221131153	LA123396 95	1	3	26/01/2022 07:28	26/01/2022 09:03	Interna-Não programada-Meio ambiente-Vento	13800	3	66723	4,73
607 2	1	2022	14863	11	5	20221131160	AN11000 250	1	3	26/01/2022 07:29	26/01/2022 09:13	Interna-Não programada-Meio ambiente-Vento	220	12	85787	20,76
607 2	1	2022	14879	2	29	20221131163	CC121705 73	1	3	26/01/2022 07:30	26/01/2022 18:24	Interna-Não programada-Meio ambiente-Descarga Atmosférica	13800	3	28716	32,70
607 2	1	2022	14951	1	137	20221131165	PB184408 95TS	1	3	26/01/2022 07:11	26/01/2022 17:15	Interna-Não programada-Meio ambiente-Vento	13800	10	15008	100,6 9
607 2	1	2022	14951	1	137	20221131165	PB184408 95TS	1	3	26/01/2022 07:11	27/01/2022 18:07	Interna-Não programada-Meio ambiente-Vento	13800	5	15008	174,6 9
607 2	1	2022	16488	3	61	20221131173	11158621	1	3	26/01/2022 07:30	26/01/2022 16:57	Interna-Não programada-Meio ambiente-Vento	220	1	38836	9,44
607 2	1	2022	14979	3	202	20221131182	SL120272 20	1	3	26/01/2022 07:31	26/01/2022 19:17	Interna-Não programada-Meio ambiente-Descarga Atmosférica	13800	3	17258	35,27
607 2	1	2022	14989	3	80	20221131187	30003222	1	3	26/01/2022 07:32	26/01/2022 11:45	Interna-Não programada-Meio ambiente-Vento	220	1	23765	4,22
607 2	1	2022	15746	1	563	20221131193	NA12041 162	1	3	25/01/2022 23:32	26/01/2022 10:45	Interna-Não programada-Meio ambiente-Vento	13800	65	10268	728,5 4
607 2	1	2022	14956	31	114	20221131194	MY21324 523	1	3	26/01/2022 07:32	26/01/2022 21:37	Interna-Não programada-Meio ambiente-Vento	220	1	32280	14,09
607 2	1	2022	15741	9	420	20221131206	AP110000 51	1	3	26/01/2022 07:33	26/01/2022 09:27	Interna-Não programada-Meio ambiente-Vento	220	72	83317	136,4 4
607 2	1	2022	14941	1	92	20221131209	IU120897 42	1	3	26/01/2022 06:35	26/01/2022 10:01	Interna-Não programada-Meio ambiente-Descarga Atmosférica	13800	5	7446	17,12
607 2	1	2022	15732	1	390	20221131210	BV120661 03	1	3	26/01/2022 02:34	26/01/2022 11:02	Interna-Não programada-Meio ambiente-Descarga Atmosférica	13800	42	15421	355,3 8
607 2	1	2022	15748	2	470	20221131211	LZ213049 89	1	3	26/01/2022 07:33	26/01/2022 11:28	Interna-Não programada-Meio ambiente-Vento	220	1	11602	3,91

607 2	1	2022	14873	2	18	20221131217	BA21000 032	1	3	26/01/2022 07:33	27/01/2022 10:25	Interna-Não programada-Meio ambiente-Descarga Atmosférica	220	1	6222	26,85
607 2	1	2022	14923	1	121	20221131227	ME18410 323TS	1	3	26/01/2022 00:05	26/01/2022 10:28	Interna-Não programada-Meio ambiente-Vento	13800	7	32642	72,58
607 2	1	2022	14923	1	121	20221131227	ME18410 323TS	1	3	26/01/2022 00:05	26/01/2022 21:27	Interna-Não programada-Meio ambiente-Vento	13800	3	32642	64,10
607 2	1	2022	14923	1	121	20221131227	ME18410 323TS	1	3	26/01/2022 00:05	27/01/2022 00:27	Interna-Não programada-Meio ambiente-Vento	13800	69	32642	1680,74
607 2	1	2022	14923	1	121	20221131227	ME18410 323TS	1	3	26/01/2022 00:05	27/01/2022 08:40	Interna-Não programada-Meio ambiente-Vento	13800	13	32642	423,58
607 2	1	2022	14865	2	128	20221131231	NZ21383 578	1	3	26/01/2022 07:35	26/01/2022 10:21	Interna-Não programada-Meio ambiente-Descarga Atmosférica	220	1	17548	2,76
607 2	1	2022	14886	2	326	20221131243	UR12398 066	1	3	26/01/2022 07:35	26/01/2022 16:26	Interna-Não programada-Meio ambiente-Árvore ou Vegetação	13800	6	5527	53,07
607 2	1	2022	15741	9	420	20221131253	GA12022 424	1	3	26/01/2022 07:36	26/01/2022 11:48	Interna-Não programada-Meio ambiente-Descarga Atmosférica	13800	2	83317	8,37
607 2	1	2022	14868	31	16	20221131269	00160404	1	3	26/01/2022 07:33	26/01/2022 10:08	Interna-Não programada-Meio ambiente-Vento	34500	88	2333	226,70
607 2	1	2022	14905	1	362	20221131270	NP12414 614	1	3	26/01/2022 06:15	26/01/2022 23:51	Interna-Não programada-Meio ambiente-Descarga Atmosférica	13800	10	5432	175,91
607 2	1	2022	14865	2	128	20221131271	NZ12398 840	1	3	26/01/2022 04:09	26/01/2022 12:57	Interna-Não programada-Meio ambiente-Descarga Atmosférica	13800	62	17548	544,86
607 2	1	2022	15746	32	563	20221131272	NA12294 695	1	3	26/01/2022 07:38	26/01/2022 11:52	Interna-Não programada-Meio ambiente-Descarga Atmosférica	34500	2	10268	8,45
607 2	1	2022	14947	4	132	20221131275	NR21317 423	1	3	26/01/2022 07:38	26/01/2022 12:12	Interna-Não programada-Meio ambiente-Descarga Atmosférica	220	1	13557	4,55
607 2	1	2022	14941	1	92	20221131277	IU122742 99	1	3	25/01/2022 21:42	26/01/2022 08:50	Interna-Não programada-Meio ambiente-Descarga Atmosférica	13800	17	7446	189,26
607 2	1	2022	14980	1	171	20221131283	83004200 3	1	3	26/01/2022 07:39	28/01/2022 11:05	Interna-Não programada-Meio ambiente-Vento	220	1	13592	51,43
607 2	1	2022	14879	3	141	20221131284	PC122482 77	1	3	25/01/2022 22:32	26/01/2022 09:39	Interna-Não programada-Meio ambiente-Descarga Atmosférica	13800	26	28716	288,72
607 2	1	2022	14922	1	83	20221131286	IP210129 47	1	3	26/01/2022 07:39	26/01/2022 09:01	Interna-Não programada-Meio ambiente-Descarga Atmosférica	220	1	10627	1,35
607 2	1	2022	14985	3	180	20221131294	UR12213 102	1	3	26/01/2022 07:40	26/01/2022 10:52	Interna-Não programada-Meio ambiente-Vento	13800	10	24019	31,94
607 2	1	2022	14880	1	267	20221131299	ID123712 29	1	3	26/01/2022 02:40	26/01/2022 10:20	Interna-Não programada-Meio ambiente-Descarga Atmosférica	13800	59	5004	451,76
607 2	1	2022	14879	2	440	20221131305	LS121315 82	1	3	26/01/2022 17:08	27/01/2022 11:29	Interna-Não programada-Meio ambiente-Descarga Atmosférica	13800	70	28716	1283,66
607 2	1	2022	14927	1	90	20221131305	LS121315 82	1	3	26/01/2022 17:08	27/01/2022 11:29	Interna-Não programada-Meio ambiente-Descarga Atmosférica	13800	21	3044	385,10
607 2	1	2022	14879	2	440	20221131305	LS121315 82	1	3	26/01/2022 17:08	27/01/2022 18:38	Interna-Não programada-Meio ambiente-Descarga Atmosférica	13800	1	28716	25,49
607 2	1	2022	14942	5	233	20221131306	GN11209 293	1	3	26/01/2022 05:09	26/01/2022 10:18	Interna-Não programada-Meio ambiente-Vento	220	104	52967	535,37
607 2	1	2022	14958	2	146	20221131309	PJ210833 02	1	3	26/01/2022 07:41	26/01/2022 11:02	Interna-Não programada-Meio ambiente-Descarga Atmosférica	220	1	11582	3,34
607 2	1	2022	14871	7	60	20221131314	14264389	1	3	26/01/2022 07:41	26/01/2022 09:42	Interna-Não programada-Meio ambiente-Vento	220	1	35126	2,01
607 2	1	2022	16487	4	63	20221131315	15460680	1	3	26/01/2022 07:41	26/01/2022 15:21	Interna-Não programada-Meio ambiente-Vento	220	1	41335	7,66

607 2	1	2022	15745	6	103	20221131318	29022045 2	1	3	26/01/2022 07:41	26/01/2022 21:10	Interna-Não programada-Meio ambiente-Vento	220	1	20459	13,47
607 2	1	2022	14939	2	469	20221131320	UC12237 456	1	3	26/01/2022 05:16	26/01/2022 13:22	Interna-Não programada-Meio ambiente-Descarga Atmosférica	13800	5	13703	40,46
607 2	1	2022	16484	2	570	20221131331	8313165	1	3	26/01/2022 15:39	27/01/2022 14:47	Interna-Não programada-Meio ambiente-Vento	13800	3	6552	69,41
607 2	1	2022	14966	11	57	20221131335	AP110412 78	1	3	26/01/2022 01:59	26/01/2022 09:45	Interna-Não programada-Meio ambiente-Árvore ou Vegetação	220	217	31332	1684,10
607 2	1	2022	14879	1	440	20221131337	IM210394 32	1	3	26/01/2022 07:43	28/01/2022 16:03	Interna-Não programada-Meio ambiente-Descarga Atmosférica	220	2	28716	112,66
607 2	1	2022	14879	1	440	20221131337	IM210394 32	1	3	28/01/2022 14:19	28/01/2022 16:08	Interna-Não programada-Meio ambiente-Descarga Atmosférica	220	22	28716	39,94
607 2	1	2022	16484	32	570	20221131340	RV120182 54	1	3	26/01/2022 07:43	26/01/2022 11:17	Interna-Não programada-Meio ambiente-Vento	34500	3	6552	10,65
607 2	1	2022	14920	1	334	20221131351	NV12270 701	1	3	26/01/2022 07:44	26/01/2022 18:25	Interna-Não programada-Meio ambiente-Vento	13800	6	14432	64,02
607 2	1	2022	14875	1	24	20221131352	BM12193 386	1	3	26/01/2022 03:22	26/01/2022 12:50	Interna-Não programada-Meio ambiente-Descarga Atmosférica	13800	12	5337	113,55
607 2	1	2022	15727	3	322	20221131356	BV110000 06	1	3	26/01/2022 07:00	26/01/2022 13:43	Interna-Não programada-Meio ambiente-Árvore ou Vegetação	220	107	12763	717,64
607 2	1	2022	16489	1	422	20221131364	PJ124203 92	1	3	26/01/2022 07:46	26/01/2022 12:43	Interna-Não programada-Meio ambiente-Descarga Atmosférica	13800	32	10404	158,08
607 2	1	2022	14963	2	152	20221131366	PO12057 986	1	3	26/01/2022 05:42	26/01/2022 09:01	Interna-Não programada-Meio ambiente-Descarga Atmosférica	13800	153	27499	506,35
607 2	1	2022	14912	2	104	20221131379	JV121578 11	1	3	26/01/2022 07:49	26/01/2022 09:06	Interna-Não programada-Meio ambiente-Vento	13800	4	6724	5,12
607 2	1	2022	15731	1	36	20221131382	10030132 477	1	3	26/01/2022 07:49	26/01/2022 13:09	Interna-Não programada-Meio ambiente-Vento	220	1	4333	5,34
607 2	1	2022	16487	3	63	20221131388	GN12199 010	1	3	26/01/2022 06:36	26/01/2022 16:18	Interna-Não programada-Meio ambiente-Vento	13800	24	41335	232,71
607 2	1	2022	16485	1	576	20221131392	98001479 7	1	3	26/01/2022 07:50	26/01/2022 21:38	Interna-Não programada-Meio ambiente-Vento	220	1	5089	13,79
607 2	1	2022	14868	1	16	20221131421	AY123901 69	1	3	26/01/2022 05:32	26/01/2022 11:33	Interna-Não programada-Meio ambiente-Descarga Atmosférica	13800	26	2333	156,18
607 2	1	2022	14934	31	103	20221131425	JT213781 91	1	3	26/01/2022 07:53	26/01/2022 09:47	Interna-Não programada-Meio ambiente-Vento	220	1	7125	1,89
607 2	1	2022	14939	1	112	20221131426	MQ21255 162	1	3	26/01/2022 07:53	26/01/2022 13:07	Interna-Não programada-Meio ambiente-Descarga Atmosférica	220	1	13703	5,22
607 2	1	2022	15734	1	394	20221131428	KR121625 11	1	3	25/01/2022 23:08	26/01/2022 12:22	Interna-Não programada-Meio ambiente-Árvore ou Vegetação	13800	4	2518	52,93
607 2	1	2022	15734	1	394	20221131428	KR121625 11	1	3	25/01/2022 23:08	26/01/2022 20:45	Interna-Não programada-Meio ambiente-Árvore ou Vegetação	13800	1	2518	21,60
607 2	1	2022	15734	1	394	20221131428	KR121625 11	1	3	25/01/2022 23:08	26/01/2022 22:24	Interna-Não programada-Meio ambiente-Árvore ou Vegetação	13800	6	2518	139,52
607 2	1	2022	15734	1	394	20221131428	KR121625 11	1	3	26/01/2022 12:36	26/01/2022 20:03	Interna-Não programada-Meio ambiente-Árvore ou Vegetação	13800	4	2518	29,76
607 2	1	2022	14934	1	407	20221131429	JT122100 06	1	3	26/01/2022 07:53	26/01/2022 21:20	Interna-Não programada-Meio ambiente-Descarga Atmosférica	13800	2	7125	26,87
607 2	1	2022	14923	1	309	20221131430	JP120454 94	1	3	26/01/2022 06:58	26/01/2022 10:00	Interna-Não programada-Meio ambiente-Descarga Atmosférica	13800	10	32642	30,24
607 2	1	2022	14974	2	367	20221131435	RV183012 18TS	1	3	26/01/2022 07:54	26/01/2022 11:42	Interna-Não programada-Meio ambiente-Vento	13800	56	2020	212,49

607 2	1	2022	14865	2	128	20221131436	NZ21307 000	1	3	26/01/2022 07:54	26/01/2022 11:00	Interna-Não programada-Meio ambiente-Descarga Atmosférica	220	1	17548	3,09
607 2	1	2022	16481	2	574	20221131443	ZN12402 010RE	1	3	26/01/2022 07:55	26/01/2022 12:27	Interna-Não programada-Meio ambiente-Vento	13800	138	5695	623,8 4
607 2	1	2022	14879	1	29	20221131445	CA210282 51	1	3	26/01/2022 07:55	27/01/2022 12:10	Interna-Não programada-Meio ambiente-Vento	220	1	28716	28,24
607 2	1	2022	14956	1	242	20221131447	PW12000 116	1	3	26/01/2022 07:32	26/01/2022 13:30	Interna-Não programada-Meio ambiente-Vento	13800	9	32280	53,61
607 2	1	2022	14894	4	204	20221131456	AA12072 462	1	3	26/01/2022 04:05	26/01/2022 11:35	Interna-Não programada-Meio ambiente-Descarga Atmosférica	13800	34	18135	254,9 0
607 2	1	2022	14966	11	57	20221131469	16639911	1	3	26/01/2022 07:10	26/01/2022 12:00	Interna-Não programada-Meio ambiente-Vento	220	1	31332	4,83
607 2	1	2022	14984	2	176	20221131475	TR111447 89	1	3	26/01/2022 05:18	26/01/2022 09:33	Interna-Não programada-Meio ambiente-Árvore ou Vegetação	220	217	42291	920,6 8
607 2	1	2022	14911	1	485	20221131478	GS122505 77	1	3	26/01/2022 07:57	26/01/2022 09:40	Interna-Não programada-Meio ambiente-Descarga Atmosférica	13800	9	14833	15,36
607 2	1	2022	14946	1	393	20221131482	AN11130 904	1	3	26/01/2022 07:59	26/01/2022 13:40	Interna-Não programada-Meio ambiente-Vento	220	113	10667	640,8 4
607 2	1	2022	14933	2	102	20221131483	JA184392 97TS	1	3	26/01/2022 05:23	26/01/2022 12:34	Interna-Não programada-Meio ambiente-Descarga Atmosférica	13800	70	19170	502,1 9
607 2	1	2022	14968	33	327	20221131484	TD122133 35	1	3	26/01/2022 07:59	26/01/2022 09:28	Interna-Não programada-Meio ambiente-Vento	34500	2	10325	2,94
607 2	1	2022	16476	12	453	20221131486	GN11156 580	1	3	26/01/2022 06:26	26/01/2022 13:29	Interna-Não programada-Meio ambiente-Árvore ou Vegetação	220	84	32729	592,0 1
607 2	1	2022	14921	32	8	20221131490	EU21301 450	1	3	26/01/2022 08:00	26/01/2022 12:20	Interna-Não programada-Meio ambiente-Descarga Atmosférica	220	1	11795	4,34
607 2	1	2022	14987	2	372	20221131506	LZ123900 28	1	3	26/01/2022 07:49	26/01/2022 12:39	Interna-Não programada-Meio ambiente-Descarga Atmosférica	13800	15	17297	72,31
607 2	1	2022	14879	2	29	20221131508	CC120198 74	1	3	26/01/2022 08:01	26/01/2022 10:13	Interna-Não programada-Meio ambiente-Descarga Atmosférica	13800	5	28716	11,00
607 2	1	2022	14949	1	136	20221131514	PO12236 042	1	3	26/01/2022 08:01	26/01/2022 12:16	Interna-Não programada-Meio ambiente-Descarga Atmosférica	13800	5	1834	21,17
607 2	1	2022	16481	2	574	20221131515	ZN12295 684	1	3	26/01/2022 07:55	26/01/2022 12:01	Interna-Não programada-Meio ambiente-Descarga Atmosférica	13800	6	5695	24,51
607 2	1	2022	14945	1	430	20221131521	AK120635 80	1	3	26/01/2022 08:02	26/01/2022 13:10	Interna-Não programada-Meio ambiente-Descarga Atmosférica	13800	2	9907	10,25
607 2	1	2022	14947	4	132	20221131528	NR12319 494	1	3	26/01/2022 07:16	26/01/2022 11:39	Interna-Não programada-Meio ambiente-Descarga Atmosférica	13800	20	13557	87,38
607 2	1	2022	16492	3	3	20221131532	AN21146 766	1	3	26/01/2022 08:03	26/01/2022 15:30	Interna-Não programada-Meio ambiente-Vento	220	1	4647	7,46
607 2	1	2022	14907	6	58	20221131534	SW11265 258	1	3	26/01/2022 06:29	26/01/2022 08:46	Interna-Não programada-Meio ambiente-Vento	220	55	44423	124,8 8
607 2	1	2022	14984	4	176	20221131535	GN32050 559	1	3	26/01/2022 08:03	26/01/2022 11:48	Interna-Não programada-Meio ambiente-Descarga Atmosférica	13800	9	42291	33,69
607 2	1	2022	14984	4	176	20221131535	GN32050 559	1	3	26/01/2022 08:03	26/01/2022 11:50	Interna-Não programada-Meio ambiente-Descarga Atmosférica	13800	5	42291	18,88
607 2	1	2022	16475	5	453	20221131540	16173193	1	3	26/01/2022 08:03	26/01/2022 11:07	Interna-Não programada-Meio ambiente-Vento	220	1	48627	3,06
607 2	1	2022	15748	1	354	20221131542	BC211188 20	1	3	26/01/2022 08:03	26/01/2022 12:59	Interna-Não programada-Meio ambiente-Vento	220	2	11602	9,84
607 2	1	2022	14921	1	169	20221131544	RV212895 20	1	3	26/01/2022 08:04	26/01/2022 20:36	Interna-Não programada-Meio ambiente-Vento	220	1	11795	12,53

607 2	1	2022	14906	3	56	20221131546	GE12255 876	1	3	25/01/2022 20:49	26/01/2022 11:01	Interna-Não programada-Meio ambiente-Descarga Atmosférica	13800	39	31456	553,8 0
607 2	1	2022	14894	2	204	20221131550	JA213284 49	1	3	26/01/2022 08:04	26/01/2022 10:48	Interna-Não programada-Meio ambiente-Descarga Atmosférica	220	2	18135	5,45
607 2	1	2022	16491	1	300	20221131552	TV120055 77	1	3	26/01/2022 05:31	26/01/2022 13:53	Interna-Não programada-Meio ambiente-Descarga Atmosférica	13800	134	17439	1119, 57
607 2	1	2022	14929	4	93	20221131553	IK122211 96	1	3	26/01/2022 06:27	26/01/2022 12:00	Interna-Não programada-Meio ambiente-Vento	13800	8	18893	44,40
607 2	1	2022	14929	4	93	20221131553	IK122211 96	1	3	26/01/2022 06:27	26/01/2022 15:04	Interna-Não programada-Meio ambiente-Vento	13800	6	18893	51,76
607 2	1	2022	14863	6	5	20221131557	AA12286 755	1	3	26/01/2022 07:35	26/01/2022 11:00	Interna-Não programada-Meio ambiente-Vento	13800	21	85787	71,73
607 2	1	2022	16475	2	453	20221131562	10007360 566	1	3	26/01/2022 08:05	26/01/2022 10:01	Interna-Não programada-Meio ambiente-Vento	220	1	48627	1,92
607 2	1	2022	14924	33	88	20221131569	IB122201 62	1	3	26/01/2022 07:50	26/01/2022 10:28	Interna-Não programada-Meio ambiente-Descarga Atmosférica	34500	4	9990	10,51
607 2	1	2022	14892	2	37	20221131588	CZ120000 34	1	3	26/01/2022 06:15	26/01/2022 16:51	Interna-Não programada-Meio ambiente-Descarga Atmosférica	13800	18	3880	190,5 6
607 2	1	2022	14889	2	476	20221131593	CT210171 56	1	3	26/01/2022 08:06	26/01/2022 10:00	Interna-Não programada-Meio ambiente-Vento	220	1	20635	1,90
607 2	1	2022	14920	1	96	20221131598	AR21220 521	1	3	26/01/2022 08:06	26/01/2022 15:50	Interna-Não programada-Meio ambiente-Descarga Atmosférica	220	1	14432	7,72
607 2	1	2022	14906	1	56	20221131604	GE12321 362	1	3	25/01/2022 21:59	27/01/2022 08:23	Interna-Não programada-Meio ambiente-Vento	13800	2	31456	68,79
607 2	1	2022	14906	1	56	20221131604	GE12321 362	1	3	25/01/2022 21:59	27/01/2022 18:01	Interna-Não programada-Meio ambiente-Vento	13800	12	31456	528,4 5
607 2	1	2022	14936	4	237	20221131607	20873736	1	3	26/01/2022 08:07	26/01/2022 10:24	Interna-Não programada-Meio ambiente-Vento	220	1	40697	2,27
607 2	1	2022	14858	4	373	20221131610	SN211416 25	1	3	26/01/2022 08:07	26/01/2022 16:46	Interna-Não programada-Meio ambiente-Vento	220	2	66723	17,27
607 2	1	2022	14946	2	392	20221131613	BR120111 35	1	3	26/01/2022 07:04	26/01/2022 09:19	Interna-Não programada-Meio ambiente-Descarga Atmosférica	13800	13	10667	29,06
607 2	1	2022	14877	1	387	20221131618	JR211653 20	1	3	26/01/2022 08:08	27/01/2022 09:57	Interna-Não programada-Meio ambiente-Descarga Atmosférica	220	3	7366	77,44
607 2	1	2022	14953	1	19	20221131622	IY211465 90	1	3	26/01/2022 08:08	26/01/2022 11:47	Interna-Não programada-Meio ambiente-Vento	220	1	20349	3,64
607 2	1	2022	16487	2	63	20221131630	10022667 227	1	3	26/01/2022 08:09	26/01/2022 16:30	Interna-Não programada-Meio ambiente-Vento	220	1	41335	8,35
607 2	1	2022	14930	35	374	20221131635	FA123922 07	1	3	26/01/2022 08:09	26/01/2022 12:01	Interna-Não programada-Meio ambiente-Vento	34500	2	53461	7,72
607 2	1	2022	14979	3	202	20221131638	SL123888 76	1	3	26/01/2022 08:09	26/01/2022 19:05	Interna-Não programada-Meio ambiente-Vento	13800	3	17258	32,77
607 2	1	2022	14951	1	228	20221131639	PB120971 84	1	3	26/01/2022 07:52	26/01/2022 10:58	Interna-Não programada-Meio ambiente-Descarga Atmosférica	13800	8	15008	24,69
607 2	1	2022	15732	32	36	20221131644	SW12217 284	1	3	26/01/2022 08:09	26/01/2022 15:28	Interna-Não programada-Meio ambiente-Vento	34500	67	15421	489,2 5
607 2	1	2022	14863	4	5	20221131663	AN21252 293	1	3	26/01/2022 08:11	26/01/2022 21:15	Interna-Não programada-Meio ambiente-Vento	220	1	85787	13,05
607 2	1	2022	14939	2	469	20221131665	UR21243 627	1	3	26/01/2022 05:47	26/01/2022 12:16	Interna-Não programada-Meio ambiente-Descarga Atmosférica	220	29	13703	187,8 6
607 2	1	2022	14941	1	475	20221131671	JR210874 13	1	3	26/01/2022 08:12	26/01/2022 16:36	Interna-Não programada-Meio ambiente-Descarga Atmosférica	220	1	7446	8,39

607 2	1	2022	14909	20	58	20221131679	GN11048 166	1	3	26/01/2022 01:05	26/01/2022 12:23	Interna-Não programada-Meio ambiente-Vento	220	51	39002	575,6 1
607 2	1	2022	14965	3	57	20221131682	16128047	1	3	26/01/2022 08:13	26/01/2022 17:22	Interna-Não programada-Meio ambiente-Vento	220	1	51302	9,14
607 2	1	2022	14964	2	486	20221131698	QI312609 91	1	3	26/01/2022 08:15	26/01/2022 14:30	Interna-Não programada-Meio ambiente-Descarga Atmosférica	220	1	27204	6,25
607 2	1	2022	14865	1	349	20221131700	AV111191 049	1	3	26/01/2022 07:37	26/01/2022 09:57	Interna-Não programada-Meio ambiente-Vento	220	114	17548	265,8 7
607 2	1	2022	14898	1	125	20221131706	27100408 60	1	3	26/01/2022 08:15	26/01/2022 16:03	Interna-Não programada-Meio ambiente-Vento	220	1	12499	7,79
607 2	1	2022	16493	1	338	20221131708	LB212733 54	1	3	26/01/2022 08:16	26/01/2022 19:13	Interna-Não programada-Meio ambiente-Descarga Atmosférica	220	6	16207	65,69
607 2	1	2022	14885	9	61	20221131711	GN11164 439	1	3	26/01/2022 08:11	26/01/2022 13:21	Interna-Não programada-Meio ambiente-Árvore ou Vegetação	220	78	34403	402,6 3
607 2	1	2022	15740	1	420	20221131712	10000277 329	1	3	26/01/2022 08:16	26/01/2022 11:23	Interna-Não programada-Meio ambiente-Vento	220	1	50391	3,11
607 2	1	2022	15748	1	354	20221131714	BC210125 18	1	3	26/01/2022 08:16	26/01/2022 12:05	Interna-Não programada-Meio ambiente-Vento	220	1	11602	3,81
607 2	1	2022	14923	32	85	20221131715	IR120145 24	1	3	26/01/2022 06:55	26/01/2022 11:36	Interna-Não programada-Meio ambiente-Vento	34500	6	32642	28,05
607 2	1	2022	14941	31	329	20221131716	IU210737 49	1	3	26/01/2022 08:16	26/01/2022 14:21	Interna-Não programada-Meio ambiente-Vento	220	1	7446	6,07
607 2	1	2022	14953	1	488	20221131717	PL122775 11	1	3	26/01/2022 07:38	26/01/2022 18:20	Interna-Não programada-Meio ambiente-Descarga Atmosférica	13800	2	20349	21,39
607 2	1	2022	14953	1	488	20221131717	PL122775 11	1	3	26/01/2022 07:38	26/01/2022 22:22	Interna-Não programada-Meio ambiente-Descarga Atmosférica	13800	39	20349	574,4 8
607 2	1	2022	15731	1	36	20221131729	AP120002 08	1	3	26/01/2022 02:19	26/01/2022 10:59	Interna-Não programada-Meio ambiente-Descarga Atmosférica	13800	20	4333	173,1 1
607 2	1	2022	14922	2	83	20221131730	IP213071 84	1	3	26/01/2022 08:17	26/01/2022 10:53	Interna-Não programada-Meio ambiente-Descarga Atmosférica	220	1	10627	2,58
607 2	1	2022	16485	31	576	20221131732	PU12233 886	1	3	26/01/2022 08:18	26/01/2022 18:42	Interna-Não programada-Meio ambiente-Vento	34500	20	5089	208,0 0
607 2	1	2022	15744	2	103	20221131733	10009841 308	1	3	26/01/2022 08:18	26/01/2022 20:00	Interna-Não programada-Meio ambiente-Vento	220	1	24175	11,70
607 2	1	2022	14966	11	57	20221131735	AP110363 96	1	3	26/01/2022 07:37	26/01/2022 12:00	Interna-Não programada-Meio ambiente-Vento	220	160	31332	700,4 4
607 2	1	2022	14980	32	171	20221131736	SM11246 960	1	3	26/01/2022 08:18	27/01/2022 09:14	Interna-Não programada-Meio ambiente-Descarga Atmosférica	220	1	13592	24,93
607 2	1	2022	14940	2	135	20221131746	NJ113722 80	1	3	26/01/2022 08:19	26/01/2022 15:28	Interna-Não programada-Meio ambiente-Descarga Atmosférica	220	77	106190	549,9 7
607 2	1	2022	15733	3	43	20221131751	KR211035 17	1	3	26/01/2022 08:19	26/01/2022 11:34	Interna-Não programada-Meio ambiente-Vento	220	3	17538	9,71
607 2	1	2022	16488	4	61	20221131753	GN11001 096	1	3	26/01/2022 07:26	26/01/2022 09:50	Interna-Não programada-Meio ambiente-Vento	220	141	38836	339,5 7
607 2	1	2022	14894	4	204	20221131765	PV123848 99	1	3	26/01/2022 08:21	26/01/2022 12:28	Interna-Não programada-Meio ambiente-Descarga Atmosférica	13800	13	18135	53,46
607 2	1	2022	16489	31	32	20221131767	BC214125 32	1	3	26/01/2022 08:21	27/01/2022 02:40	Interna-Não programada-Meio ambiente-Descarga Atmosférica	220	1	10404	18,31
607 2	1	2022	14925	1	88	20221131776	MD21020 710	1	3	26/01/2022 08:22	26/01/2022 11:44	Interna-Não programada-Meio ambiente-Vento	220	1	18473	3,36
607 2	1	2022	16476	12	453	20221131777	GN11281 916	1	3	26/01/2022 06:04	26/01/2022 13:27	Interna-Não programada-Meio ambiente-Árvore ou Vegetação	220	34	32729	250,7 2

607 2	1	2022	14987	33	236	20221131785	SV121597 50	1	3	26/01/2022 08:22	26/01/2022 14:16	Interna-Não programada-Meio ambiente-Vento	34500	5	17297	29,42
607 2	1	2022	14858	2	373	20221131787	LA122613 24	1	3	26/01/2022 08:23	26/01/2022 09:56	Interna-Não programada-Meio ambiente-Descarga Atmosférica	13800	14	66723	21,60
607 2	1	2022	14859	3	588	20221131791	SN113514 33	1	3	26/01/2022 08:23	26/01/2022 12:04	Interna-Não programada-Meio ambiente-Vento	220	3	27200	11,02
607 2	1	2022	14978	2	492	20221131797	FA310427 19	1	3	26/01/2022 08:24	26/01/2022 13:34	Interna-Não programada-Meio ambiente-Descarga Atmosférica	220	1	8646	5,16
607 2	1	2022	14858	4	373	20221131800	48301359 70	1	3	26/01/2022 08:24	26/01/2022 10:15	Interna-Não programada-Meio ambiente-Vento	220	1	66723	1,84
607 2	1	2022	14918	1	1	20221131801	SA123842 01	1	3	26/01/2022 00:40	26/01/2022 13:15	Interna-Não programada-Meio ambiente-Vento	13800	14	33461	175,9 6
607 2	1	2022	14863	9	5	20221131802	20339847	1	3	26/01/2022 08:24	26/01/2022 10:24	Interna-Não programada-Meio ambiente-Vento	220	1	85787	1,99
607 2	1	2022	14920	1	333	20221131817	IN120135 04	1	3	26/01/2022 07:58	26/01/2022 11:42	Interna-Não programada-Meio ambiente-Descarga Atmosférica	13800	16	14432	59,51
607 2	1	2022	14924	1	179	20221131819	HE122507 06	1	3	26/01/2022 07:07	26/01/2022 10:48	Interna-Não programada-Meio ambiente-Descarga Atmosférica	13800	17	9990	62,61
607 2	1	2022	14964	31	156	20221131823	QI210910 25	1	3	26/01/2022 08:25	26/01/2022 17:01	Interna-Não programada-Meio ambiente-Descarga Atmosférica	220	2	27204	17,18
607 2	1	2022	15746	32	563	20221131832	MH121035 579	1	3	26/01/2022 08:26	26/01/2022 22:22	Interna-Não programada-Meio ambiente-Vento	220	1	10268	13,93
607 2	1	2022	14921	2	8	20221131846	EU12317 016	1	3	26/01/2022 08:27	26/01/2022 12:48	Interna-Não programada-Meio ambiente-Vento	13800	1	11795	4,34
607 2	1	2022	14858	4	373	20221131847	10001690 106	1	3	26/01/2022 08:27	26/01/2022 12:37	Interna-Não programada-Meio ambiente-Vento	220	1	66723	4,16
607 2	1	2022	14864	6	36	20221131849	AP111621 73	1	3	26/01/2022 03:58	26/01/2022 11:03	Interna-Não programada-Meio ambiente-Vento	220	14	30775	99,03
607 2	1	2022	14877	1	165	20221131852	RN12391 528	1	3	26/01/2022 00:01	26/01/2022 11:35	Interna-Não programada-Meio ambiente-Descarga Atmosférica	13800	7	7366	80,97
607 2	1	2022	14934	1	167	20221131861	SX122964 82	1	3	26/01/2022 08:04	26/01/2022 13:15	Interna-Não programada-Meio ambiente-Vento	13800	2	7125	10,35
607 2	1	2022	14927	30	992	20221131866	IJ2123658 9	1	3	26/01/2022 08:28	26/01/2022 18:58	Interna-Não programada-Meio ambiente-Descarga Atmosférica	220	1	3044	10,49
607 2	1	2022	14933	1	102	20221131869	JA211942 57	1	3	26/01/2022 08:28	26/01/2022 10:52	Interna-Não programada-Meio ambiente-Vento	220	1	19170	2,38
607 2	1	2022	14951	1	7	20221131873	PB122486 53	1	3	26/01/2022 08:02	26/01/2022 23:49	Interna-Não programada-Meio ambiente-Vento	13800	18	15008	284,0 0
607 2	1	2022	14942	5	233	20221131876	GN12048 903	1	3	26/01/2022 08:29	26/01/2022 16:19	Interna-Não programada-Meio ambiente-Descarga Atmosférica	13800	1	52967	7,82
607 2	1	2022	14946	1	392	20221131879	BR120119 66	1	3	26/01/2022 08:30	26/01/2022 14:45	Interna-Não programada-Meio ambiente-Vento	13800	1	10667	6,25
607 2	1	2022	14866	1	12	20221131885	AR18435 850TS	1	3	26/01/2022 07:33	26/01/2022 15:05	Interna-Não programada-Meio ambiente-Descarga Atmosférica	13800	35	2454	263,4 5
607 2	1	2022	15740	4	420	20221131901	AP111608 56	1	3	26/01/2022 07:40	26/01/2022 09:01	Interna-Não programada-Meio ambiente-Vento	220	123	50391	165,0 3
607 2	1	2022	15749	34	173	20221131904	SG121718 09	1	3	26/01/2022 12:36	26/01/2022 19:11	Interna-Não programada-Meio ambiente-Vento	34500	11	14706	72,27
607 2	1	2022	15749	34	173	20221131904	SG121718 09	1	3	26/01/2022 12:36	27/01/2022 08:51	Interna-Não programada-Meio ambiente-Vento	34500	1	14706	20,24
607 2	1	2022	15741	11	420	20221131928	16511323	1	3	26/01/2022 08:33	26/01/2022 12:02	Interna-Não programada-Meio ambiente-Vento	220	1	83317	3,48

607 2	1	2022	14864	1	344	20221131930	10009463 400	1	3	26/01/2022 08:33	26/01/2022 14:57	Interna-Não programada-Meio ambiente-Vento	220	1	30775	6,39
607 2	1	2022	14946	2	357	20221131933	BW21320 005	1	3	26/01/2022 08:33	26/01/2022 15:20	Interna-Não programada-Meio ambiente-Descarga Atmosférica	220	1	10667	6,77
607 2	1	2022	14961	2	190	20221131935	29600288 86	1	3	26/01/2022 08:34	26/01/2022 11:55	Interna-Não programada-Meio ambiente-Vento	220	1	40307	3,35
607 2	1	2022	14984	4	176	20221131936	GN11203 802	1	3	26/01/2022 06:43	26/01/2022 09:50	Interna-Não programada-Meio ambiente-Árvore ou Vegetação	220	75	42291	233,6 7
607 2	1	2022	14873	1	18	20221131948	BA21152 572	1	3	26/01/2022 08:35	27/01/2022 09:59	Interna-Não programada-Meio ambiente-Descarga Atmosférica	220	1	6222	25,39
607 2	1	2022	15733	1	43	20221131952	KR121015 26	1	3	26/01/2022 04:12	26/01/2022 10:48	Interna-Não programada-Meio ambiente-Descarga Atmosférica	13800	88	17538	580,5 3
607 2	1	2022	14887	34	584	20221131953	CM21086 099	1	3	26/01/2022 08:35	26/01/2022 13:14	Interna-Não programada-Meio ambiente-Descarga Atmosférica	220	1	3495	4,64
607 2	1	2022	14969	8	160	20221131960	RV120306 29	1	3	26/01/2022 08:36	26/01/2022 15:48	Interna-Não programada-Meio ambiente-Descarga Atmosférica	13800	2	40334	14,39
607 2	1	2022	14944	4	124	20221131966	15008600 3	1	3	26/01/2022 08:36	26/01/2022 08:57	Interna-Não programada-Meio ambiente-Vento	220	1	24077	0,34
607 2	1	2022	14881	32	30	20221131975	PH12259 516	1	3	26/01/2022 07:31	26/01/2022 21:25	Interna-Não programada-Meio ambiente-Vento	34500	24	11784	333,5 7
607 2	1	2022	14881	32	30	20221131975	PH12259 516	1	3	26/01/2022 07:31	27/01/2022 01:14	Interna-Não programada-Meio ambiente-Vento	34500	21	11784	372,0 3
607 2	1	2022	14881	32	30	20221131975	PH12259 516	1	3	26/01/2022 07:31	27/01/2022 01:28	Interna-Não programada-Meio ambiente-Vento	34500	28	11784	502,7 0
607 2	1	2022	14984	2	176	20221131977	40039158	1	3	26/01/2022 08:37	26/01/2022 15:46	Interna-Não programada-Meio ambiente-Vento	220	1	42291	7,14
607 2	1	2022	16476	9	453	20221131984	15192910	1	3	26/01/2022 08:38	26/01/2022 20:24	Interna-Não programada-Meio ambiente-Vento	220	1	32729	11,76
607 2	1	2022	14984	1	331	20221131985	GC12000 125	1	3	26/01/2022 02:42	26/01/2022 12:34	Interna-Não programada-Meio ambiente-Vento	13800	6	42291	59,20
607 2	1	2022	14923	32	85	20221131988	DI210232 71	1	3	26/01/2022 08:38	27/01/2022 11:55	Interna-Não programada-Meio ambiente-Descarga Atmosférica	220	2	32642	54,54
607 2	1	2022	14956	35	261	20221131992	MY21101 983	1	3	26/01/2022 08:39	27/01/2022 10:33	Interna-Não programada-Meio ambiente-Vento	220	1	32280	25,90
607 2	1	2022	14946	1	357	20221131999	NV21251 983	1	3	26/01/2022 08:39	26/01/2022 12:47	Interna-Não programada-Meio ambiente-Vento	220	5	10667	20,60
607 2	1	2022	16478	1	332	20221132001	VJ211985 37	1	3	26/01/2022 08:39	27/01/2022 10:26	Interna-Não programada-Meio ambiente-Árvore ou Vegetação	220	2	8587	51,54
607 2	1	2022	16478	2	350	20221132003	AO10400 701	1	3	26/01/2022 08:27	26/01/2022 13:14	Interna-Não programada-Meio ambiente-Vento	13800	569	8587	2718, 24
607 2	1	2022	16478	2	350	20221132003	AO10400 701	1	3	26/01/2022 08:27	26/01/2022 13:23	Interna-Não programada-Meio ambiente-Vento	13800	22	8587	108,2 8
607 2	1	2022	16478	2	350	20221132003	AO10400 701	1	3	26/01/2022 08:27	26/01/2022 13:24	Interna-Não programada-Meio ambiente-Vento	13800	62	8587	306,5 6
607 2	1	2022	16478	2	350	20221132003	AO10400 701	1	3	26/01/2022 08:27	26/01/2022 21:48	Interna-Não programada-Meio ambiente-Vento	13800	1	8587	13,34
607 2	1	2022	14940	2	38	20221132006	DH12370 611	1	3	26/01/2022 08:40	26/01/2022 12:53	Interna-Não programada-Meio ambiente-Vento	13800	7	106190	29,48
607 2	1	2022	14970	4	160	20221132007	SH112193 73	1	3	26/01/2022 08:40	27/01/2022 01:00	Interna-Não programada-Meio ambiente-Vento	220	1	30077	16,33
607 2	1	2022	14987	2	372	20221132010	SV120780 47	1	3	26/01/2022 07:49	26/01/2022 10:26	Interna-Não programada-Meio ambiente-Descarga Atmosférica	13800	2	17297	5,22

607 2	1	2022	14984	5	176	20221132016	TR111800 43	1	3	26/01/2022 12:34	26/01/2022 16:06	Interna-Não programada-Meio ambiente-Vento	220	75	42291	264,5 0
607 2	1	2022	14980	2	495	20221132023	BX122924 22	1	3	26/01/2022 07:06	26/01/2022 19:21	Interna-Não programada-Meio ambiente-Vento	13800	32	13592	391,5 3
607 2	1	2022	14885	7	61	20221132037	16272304	1	3	26/01/2022 08:42	26/01/2022 14:44	Interna-Não programada-Meio ambiente-Vento	220	1	34403	6,02
607 2	1	2022	15732	2	418	20221132038	23400010 25	1	3	26/01/2022 08:42	26/01/2022 11:50	Interna-Não programada-Meio ambiente-Vento	220	1	15421	3,12
607 2	1	2022	14946	2	357	20221132045	BW12232 189	1	3	26/01/2022 08:18	26/01/2022 11:11	Interna-Não programada-Meio ambiente-Descarga Atmosférica	13800	364	10667	1044, 68
607 2	1	2022	14953	2	314	20221132061	13400050 53	1	3	26/01/2022 08:43	26/01/2022 21:50	Interna-Não programada-Meio ambiente-Vento	220	1	20349	13,10
607 2	1	2022	14984	3	351	20221132068	SB12- 417921	1	3	26/01/2022 05:59	26/01/2022 12:06	Interna-Não programada-Meio ambiente-Vento	13800	144	42291	880,6 8
607 2	1	2022	14931	2	98	20221132071	69017449 4	1	3	26/01/2022 08:44	26/01/2022 21:11	Interna-Não programada-Meio ambiente-Vento	220	1	19474	12,44
607 2	1	2022	14918	1	472	20221132075	PS212355 51	1	3	26/01/2022 08:45	26/01/2022 16:01	Interna-Não programada-Meio ambiente-Descarga Atmosférica	220	1	33461	7,26
607 2	1	2022	14984	1	331	20221132077	GC18459 726TS	1	3	26/01/2022 07:58	26/01/2022 13:30	Interna-Não programada-Meio ambiente-Vento	13800	11	42291	60,88
607 2	1	2022	14984	1	331	20221132077	GC18459 726TS	1	3	26/01/2022 07:58	26/01/2022 14:48	Interna-Não programada-Meio ambiente-Vento	13800	6	42291	40,92
607 2	1	2022	16489	4	32	20221132079	CN21100 171	1	3	26/01/2022 08:45	26/01/2022 17:44	Interna-Não programada-Meio ambiente-Descarga Atmosférica	220	1	10404	8,97
607 2	1	2022	14989	1	80	20221132093	30102390	1	3	26/01/2022 08:46	26/01/2022 13:42	Interna-Não programada-Meio ambiente-Vento	220	1	23765	4,92
607 2	1	2022	14974	2	367	20221132099	RV213509 10	1	3	26/01/2022 08:47	26/01/2022 12:41	Interna-Não programada-Meio ambiente-Vento	220	1	2020	3,90
607 2	1	2022	14961	32	325	20221132103	PI120434 59	1	3	26/01/2022 08:47	26/01/2022 15:24	Interna-Não programada-Meio ambiente-Descarga Atmosférica	34500	7	40307	46,29
607 2	1	2022	15748	2	470	20221132107	OZ12390 024	1	3	26/01/2022 08:47	26/01/2022 18:59	Interna-Não programada-Meio ambiente-Descarga Atmosférica	13800	5	11602	50,95
607 2	1	2022	16477	2	75	20221132112	GA11347 762	1	3	26/01/2022 08:27	26/01/2022 14:18	Interna-Não programada-Meio ambiente-Vento	220	154	7115	902,7 0
607 2	1	2022	16488	5	61	20221132113	10370420	1	3	26/01/2022 08:47	26/01/2022 15:04	Interna-Não programada-Meio ambiente-Vento	220	1	38836	6,27
607 2	1	2022	14898	1	125	20221132118	IY120399 83	1	3	26/01/2022 08:22	26/01/2022 12:23	Interna-Não programada-Meio ambiente-Vento	13800	11	12499	44,06
607 2	1	2022	14865	1	128	20221132122	NZ12259 104	1	3	26/01/2022 08:00	26/01/2022 15:05	Interna-Não programada-Meio ambiente-Vento	13800	34	17548	240,4 3
607 2	1	2022	14865	1	128	20221132122	NZ12259 104	1	3	26/01/2022 11:38	26/01/2022 15:05	Interna-Não programada-Meio ambiente-Vento	13800	1	17548	3,45
607 2	1	2022	14909	14	58	20221132130	GN21356 251	1	3	26/01/2022 08:49	26/01/2022 16:39	Interna-Não programada-Meio ambiente-Árvore ou Vegetação	220	1	39002	7,83
607 2	1	2022	14934	30	103	20221132137	DP12209 680	1	3	26/01/2022 08:50	26/01/2022 21:01	Interna-Não programada-Meio ambiente-Descarga Atmosférica	34500	4	7125	48,72
607 2	1	2022	14987	1	372	20221132138	LZ122615 66RE	1	3	26/01/2022 07:11	26/01/2022 22:07	Interna-Não programada-Meio ambiente-Descarga Atmosférica	13800	32	17297	477,3 7
607 2	1	2022	14987	2	236	20221132148	SV211999 44	1	3	26/01/2022 06:15	26/01/2022 20:40	Interna-Não programada-Meio ambiente-Descarga Atmosférica	220	1	17297	14,40
607 2	1	2022	14885	8	61	20221132153	10279453	1	3	26/01/2022 08:52	26/01/2022 10:52	Interna-Não programada-Meio ambiente-Vento	220	1	34403	2,00

607 2	1	2022	14894	2	204	20221132161	PV123622 68	1	3	26/01/2022 08:52	26/01/2022 13:26	Interna-Não programada-Meio ambiente-Descarga Atmosférica	13800	6	18135	27,32
607 2	1	2022	14984	2	176	20221132164	GR31135 428	1	3	26/01/2022 08:52	27/01/2022 00:16	Interna-Não programada-Meio ambiente-Vento	220	2	42291	30,77
607 2	1	2022	16483	1	84	20221132165	CI120005 10	1	3	26/01/2022 08:06	26/01/2022 10:59	Interna-Não programada-Meio ambiente-Descarga Atmosférica	13800	5	7444	14,39
607 2	1	2022	14984	2	176	20221132167	TR110736 24	1	3	26/01/2022 08:02	26/01/2022 14:27	Interna-Não programada-Meio ambiente-Vento	220	125	42291	802,4 3
607 2	1	2022	14930	34	374	20221132168	FA212576 47	1	3	26/01/2022 08:53	26/01/2022 16:40	Interna-Não programada-Meio ambiente-Vento	220	1	53461	7,78
607 2	1	2022	16493	1	107	20221132170	SV212845 12	1	3	26/01/2022 08:53	26/01/2022 15:08	Interna-Não programada-Meio ambiente-Descarga Atmosférica	220	1	16207	6,25
607 2	1	2022	14951	2	137	20221132171	PB123767 55	1	3	26/01/2022 08:53	26/01/2022 11:41	Interna-Não programada-Meio ambiente-Vento	13800	2	15008	5,59
607 2	1	2022	14963	2	152	20221132174	84010159 4	1	3	26/01/2022 08:53	26/01/2022 10:02	Interna-Não programada-Meio ambiente-Vento	220	1	27499	1,14
607 2	1	2022	16474	12	61	20221132175	GN11001 274	1	3	26/01/2022 07:48	26/01/2022 10:22	Interna-Não programada-Meio ambiente-Vento	220	105	17783	269,0 0
607 2	1	2022	14931	3	98	20221132178	PX212264 39	1	3	26/01/2022 08:54	26/01/2022 18:05	Interna-Não programada-Meio ambiente-Vento	220	1	19474	9,18
607 2	1	2022	14910	3	55	20221132185	GR11141 251	1	3	26/01/2022 08:12	26/01/2022 16:12	Interna-Não programada-Meio ambiente-Árvore ou Vegetação	220	167	18895	1335, 68
607 2	1	2022	16485	1	576	20221132186	PU12386 413	1	3	25/01/2022 23:09	26/01/2022 16:05	Interna-Não programada-Meio ambiente-Descarga Atmosférica	13800	7	5089	118,4 9
607 2	1	2022	14963	31	152	20221132188	PO12345 569	1	3	26/01/2022 08:54	26/01/2022 11:23	Interna-Não programada-Meio ambiente-Descarga Atmosférica	34500	15	27499	37,17
607 2	1	2022	14930	1	374	20221132196	61007833 1	1	3	26/01/2022 08:56	26/01/2022 11:13	Interna-Não programada-Meio ambiente-Vento	220	1	53461	2,28
607 2	1	2022	14865	2	349	20221132199	AV12020 485	1	3	26/01/2022 07:04	26/01/2022 11:25	Interna-Não programada-Meio ambiente-Descarga Atmosférica	13800	16	17548	69,40
607 2	1	2022	14893	32	243	20221132201	DJ121602 36	1	3	26/01/2022 08:56	27/01/2022 08:31	Interna-Não programada-Meio ambiente-Vento	34500	11	5120	259,3 1
607 2	1	2022	14954	37	346	20221132205	KR122120 20	1	3	26/01/2022 08:56	26/01/2022 18:54	Interna-Não programada-Meio ambiente-Descarga Atmosférica	34500	2	3379	19,91
607 2	1	2022	15746	1	159	20221132208	MH12170 094	1	3	26/01/2022 05:39	26/01/2022 11:20	Interna-Não programada-Meio ambiente-Vento	13800	4	10268	22,70
607 2	1	2022	14879	2	317	20221132211	SO21261 036	1	3	26/01/2022 08:57	26/01/2022 15:41	Interna-Não programada-Meio ambiente-Vento	220	1	28716	6,73
607 2	1	2022	14868	1	16	20221132212	10008725 517	1	3	26/01/2022 08:57	27/01/2022 17:45	Interna-Não programada-Meio ambiente-Vento	220	1	2333	32,79
607 2	1	2022	16484	32	328	20221132215	CP120762 64LD	1	3	25/01/2022 20:07	26/01/2022 13:46	Interna-Não programada-Meio ambiente-Vento	34500	89	6552	1570, 63
607 2	1	2022	15732	1	390	20221132219	BV210940 13	1	3	26/01/2022 08:57	27/01/2022 03:13	Interna-Não programada-Meio ambiente-Vento	220	1	15421	18,25
607 2	1	2022	14927	30	992	20221132226	IM212395 30	1	3	26/01/2022 07:11	27/01/2022 11:04	Interna-Não programada-Meio ambiente-Vento	220	1	3044	27,88
607 2	1	2022	14945	2	127	20221132232	NA12057 201	1	3	25/01/2022 15:46	26/01/2022 11:34	Interna-Não programada-Meio ambiente-Vento	13800	10	9907	197,9 6
607 2	1	2022	14946	1	312	20221132237	AN21267 964	1	3	26/01/2022 08:53	26/01/2022 19:09	Interna-Não programada-Meio ambiente-Vento	220	2	10667	20,52
607 2	1	2022	14937	8	237	20221132246	AN11221 412	1	3	26/01/2022 07:52	26/01/2022 13:20	Interna-Não programada-Meio ambiente-Vento	220	22	33425	120,0 8

607 2	1	2022	14941	31	329	20221132256	GS211830 73	1	3	26/01/2022 09:00	26/01/2022 13:37	Interna-Não programada-Meio ambiente-Vento	220	1	7446	4,60
607 2	1	2022	14871	9	60	20221132260	11285783	1	3	26/01/2022 09:01	26/01/2022 11:17	Interna-Não programada-Meio ambiente-Vento	220	1	35126	2,26
607 2	1	2022	14961	3	190	20221132261	29602416 97	1	3	26/01/2022 09:01	26/01/2022 23:09	Interna-Não programada-Meio ambiente-Vento	220	1	40307	14,13
607 2	1	2022	14933	2	102	20221132264	JA212979 12	1	3	26/01/2022 09:01	26/01/2022 10:34	Interna-Não programada-Meio ambiente-Vento	220	1	19170	1,54
607 2	1	2022	14905	31	184	20221132269	PV123966 32	1	3	26/01/2022 09:02	27/01/2022 08:49	Interna-Não programada-Meio ambiente-Descarga Atmosférica	34500	9	5432	214,0 2
607 2	1	2022	14858	4	373	20221132271	LA120781 71	1	3	26/01/2022 06:49	26/01/2022 10:31	Interna-Não programada-Meio ambiente-Vento	13800	7	66723	25,86
607 2	1	2022	14940	1	241	20221132272	10028630 570	1	3	26/01/2022 09:02	26/01/2022 12:35	Interna-Não programada-Meio ambiente-Vento	220	1	106190	3,54
607 2	1	2022	14923	32	85	20221132274	ME12088 922	1	3	26/01/2022 07:58	26/01/2022 13:48	Interna-Não programada-Meio ambiente-Descarga Atmosférica	34500	18	32642	104,9 2
607 2	1	2022	14973	33	133	20221132276	CX212137 96	1	3	26/01/2022 09:03	26/01/2022 20:30	Interna-Não programada-Meio ambiente-Descarga Atmosférica	220	1	11944	11,45
607 2	1	2022	14923	31	85	20221132278	IS120156 92	1	3	26/01/2022 09:03	26/01/2022 15:55	Interna-Não programada-Meio ambiente-Vento	34500	6	32642	41,21
607 2	1	2022	14984	5	176	20221132280	40009520	1	3	26/01/2022 09:03	27/01/2022 09:05	Interna-Não programada-Meio ambiente-Vento	220	1	42291	24,03
607 2	1	2022	15727	4	322	20221132281	24001094 2	1	3	26/01/2022 09:03	27/01/2022 06:16	Interna-Não programada-Meio ambiente-Vento	220	1	12763	21,21
607 2	1	2022	14952	2	380	20221132284	CP123954 53	1	3	26/01/2022 07:45	27/01/2022 20:02	Interna-Não programada-Meio ambiente-Descarga Atmosférica	13800	6	2153	217,6 3
607 2	1	2022	14865	2	307	20221132285	AC214543 98	1	3	26/01/2022 09:03	26/01/2022 15:35	Interna-Não programada-Meio ambiente-Descarga Atmosférica	220	1	17548	6,52
607 2	1	2022	16493	1	338	20221132296	10015077 681	1	3	26/01/2022 09:04	26/01/2022 13:41	Interna-Não programada-Meio ambiente-Vento	220	1	16207	4,61
607 2	1	2022	14856	12	240	20221132303	GN11374 054	1	3	26/01/2022 04:33	26/01/2022 09:47	Interna-Não programada-Meio ambiente-Vento	220	260	17687	1357, 27
607 2	1	2022	14861	2	345	20221132305	BG21307 840	1	3	26/01/2022 09:05	26/01/2022 11:57	Interna-Não programada-Meio ambiente-Vento	220	1	4971	2,86
607 2	1	2022	14930	1	259	20221132308	FA120420 61	1	3	26/01/2022 09:05	27/01/2022 15:44	Interna-Não programada-Meio ambiente-Vento	13800	6	53461	183,9 1
607 2	1	2022	14928	1	91	20221132327	GG21341 579	1	3	26/01/2022 09:07	26/01/2022 17:10	Interna-Não programada-Meio ambiente-Descarga Atmosférica	220	1	11953	8,05
607 2	1	2022	14953	4	138	20221132331	PL210108 92	1	3	26/01/2022 09:07	27/01/2022 03:23	Interna-Não programada-Meio ambiente-Vento	220	3	20349	54,79
607 2	1	2022	14907	1	58	20221132333	GN11001 611	1	3	26/01/2022 08:03	26/01/2022 15:57	Interna-Não programada-Meio ambiente-Vento	220	107	44423	844,2 0
607 2	1	2022	15730	1	235	20221132335	RV184345 68TS	1	3	26/01/2022 06:35	26/01/2022 15:04	Interna-Não programada-Meio ambiente-Descarga Atmosférica	13800	50	1277	423,9 6
607 2	1	2022	14946	2	357	20221132339	BW11417 477	1	3	26/01/2022 07:04	26/01/2022 13:28	Interna-Não programada-Meio ambiente-Descarga Atmosférica	220	59	10667	377,3 5
607 2	1	2022	15748	3	354	20221132340	BC123006 93	1	3	26/01/2022 07:42	26/01/2022 18:49	Interna-Não programada-Meio ambiente-Descarga Atmosférica	13800	5	11602	55,54
607 2	1	2022	14906	3	56	20221132347	GE21000 048	1	3	26/01/2022 09:08	27/01/2022 07:33	Interna-Não programada-Meio ambiente-Descarga Atmosférica	220	1	31456	22,41
607 2	1	2022	14868	2	16	20221132353	AY211396 34	1	3	26/01/2022 09:09	27/01/2022 10:38	Interna-Não programada-Meio ambiente-Vento	220	1	2333	25,48

607 2	1	2022	14942	4	233	20221132361	GN12310 230	1	3	26/01/2022 07:11	26/01/2022 14:16	Interna-Não programada-Meio ambiente-Vento	13800	9	52967	63,64
607 2	1	2022	14862	2	2	20221132367	AN21377 576	1	3	26/01/2022 09:10	26/01/2022 19:45	Interna-Não programada-Meio ambiente-Descarga Atmosférica	220	1	24113	10,57
607 2	1	2022	15732	1	390	20221132383	BV113506 82	1	3	26/01/2022 09:12	26/01/2022 20:38	Interna-Não programada-Meio ambiente-Descarga Atmosférica	220	4	15421	45,71
607 2	1	2022	14934	32	480	20221132393	SX122052 69RE	1	3	26/01/2022 08:33	26/01/2022 21:16	Interna-Não programada-Meio ambiente-Vento	34500	28	7125	355,8 4
607 2	1	2022	14940	2	586	20221132403	10013918 999	1	3	26/01/2022 09:14	26/01/2022 19:06	Interna-Não programada-Meio ambiente-Vento	220	1	106190	9,86
607 2	1	2022	14889	30	34	20221132410	CT123940 15	1	3	26/01/2022 09:14	26/01/2022 16:06	Interna-Não programada-Meio ambiente-Vento	34500	10	20635	68,53
607 2	1	2022	14896	2	44	20221132423	CF211071 70	1	3	26/01/2022 09:15	26/01/2022 13:18	Interna-Não programada-Meio ambiente-Vento	220	1	4289	4,05
607 2	1	2022	14881	2	30	20221132431	CP210964 20	1	3	26/01/2022 09:16	26/01/2022 15:12	Interna-Não programada-Meio ambiente-Vento	220	1	11784	5,93
607 2	1	2022	14881	2	30	20221132432	93002388 2	1	3	26/01/2022 09:16	26/01/2022 15:35	Interna-Não programada-Meio ambiente-Vento	220	1	11784	6,33
607 2	1	2022	14944	1	294	20221132433	MR21092 123	1	3	26/01/2022 09:16	26/01/2022 12:36	Interna-Não programada-Meio ambiente-Vento	220	2	24077	6,66
607 2	1	2022	15739	12	62	20221132434	GN21000 665	1	3	26/01/2022 09:16	26/01/2022 12:24	Interna-Não programada-Meio ambiente-Vento	220	1	45144	3,13
607 2	1	2022	16482	6	577	20221132435	SH122961 34	1	3	26/01/2022 05:36	26/01/2022 23:00	Interna-Não programada-Meio ambiente-Vento	13800	11	16569	191,3 1
607 2	1	2022	14964	1	222	20221132466	ID211909 31	1	3	26/01/2022 09:19	26/01/2022 11:32	Interna-Não programada-Meio ambiente-Descarga Atmosférica	220	1	27204	2,22
607 2	1	2022	15732	1	220	20221132467	18000451 7	1	3	26/01/2022 09:19	27/01/2022 01:48	Interna-Não programada-Meio ambiente-Vento	220	1	15421	16,48
607 2	1	2022	14881	2	30	20221132476	CP122690 04	1	3	26/01/2022 09:15	27/01/2022 00:32	Interna-Não programada-Meio ambiente-Descarga Atmosférica	13800	7	11784	106,9 2
607 2	1	2022	14987	2	360	20221132481	VN12072 138	1	3	26/01/2022 08:29	26/01/2022 14:28	Interna-Não programada-Meio ambiente-Descarga Atmosférica	13800	115	17297	689,1 4
607 2	1	2022	14930	1	374	20221132495	61011259 4	1	3	26/01/2022 09:21	26/01/2022 11:36	Interna-Não programada-Meio ambiente-Vento	220	1	53461	2,24
607 2	1	2022	14881	32	30	20221132499	DV12259 474	1	3	26/01/2022 09:21	28/01/2022 08:31	Interna-Não programada-Meio ambiente-Descarga Atmosférica	34500	38	11784	1791, 74
607 2	1	2022	14968	2	305	20221132502	10017446 943	1	3	26/01/2022 09:22	26/01/2022 12:08	Interna-Não programada-Meio ambiente-Vento	220	1	10325	2,76
607 2	1	2022	14958	3	146	20221132508	60083487	1	3	26/01/2022 09:23	26/01/2022 18:02	Interna-Não programada-Meio ambiente-Vento	220	1	11582	8,65
607 2	1	2022	14980	2	495	20221132523	PO12374 529	1	3	26/01/2022 09:25	26/01/2022 14:47	Interna-Não programada-Meio ambiente-Descarga Atmosférica	13800	3	13592	16,07
607 2	1	2022	14923	2	85	20221132524	IR113347 54	1	3	26/01/2022 08:48	26/01/2022 09:55	Interna-Não programada-Meio ambiente-Descarga Atmosférica	220	67	32642	73,83
607 2	1	2022	14877	1	25	20221132527	BT120104 98	1	3	26/01/2022 09:26	26/01/2022 13:01	Interna-Não programada-Meio ambiente-Descarga Atmosférica	13800	1	7366	3,58
607 2	1	2022	16476	12	453	20221132532	15514067	1	3	26/01/2022 09:26	26/01/2022 18:29	Interna-Não programada-Meio ambiente-Vento	220	1	32729	9,04
607 2	1	2022	14938	1	48	20221132535	FN212779 99	1	3	26/01/2022 09:27	26/01/2022 13:26	Interna-Não programada-Meio ambiente-Descarga Atmosférica	220	1	13621	3,98
607 2	1	2022	14913	4	73	20221132538	GT21296 827	1	3	26/01/2022 09:27	26/01/2022 11:41	Interna-Não programada-Meio ambiente-Vento	220	1	15916	2,23

607 2	1	2022	14879	2	27	20221132547	10028146 334	1	3	26/01/2022 09:28	26/01/2022 12:12	Interna-Não programada-Meio ambiente-Vento	220	1	28716	2,72
607 2	1	2022	14949	1	136	20221132552	TA122630 13	1	3	26/01/2022 08:56	26/01/2022 12:47	Interna-Não programada-Meio ambiente-Descarga Atmosférica	13800	32	1834	122,7 3
607 2	1	2022	14924	32	88	20221132559	IB212533 07	1	3	26/01/2022 09:29	26/01/2022 13:20	Interna-Não programada-Meio ambiente-Descarga Atmosférica	220	1	9990	3,84
607 2	1	2022	14875	1	24	20221132570	BM12410 755	1	3	26/01/2022 06:13	26/01/2022 14:37	Interna-Não programada-Meio ambiente-Descarga Atmosférica	13800	6	5337	50,39
607 2	1	2022	16485	1	576	20221132571	PU10404 071	1	3	26/01/2022 09:26	26/01/2022 10:05	Interna-Não programada-Meio ambiente-Vento	13800	99	5089	65,78
607 2	1	2022	15749	32	173	20221132583	CX212766 91	1	3	26/01/2022 09:31	29/01/2022 17:07	Interna-Não programada-Meio ambiente-Vento	220	1	14706	79,59
607 2	1	2022	14947	3	132	20221132592	NR12000 035	1	3	26/01/2022 09:32	26/01/2022 13:15	Interna-Não programada-Meio ambiente-Descarga Atmosférica	13800	6	13557	22,25
607 2	1	2022	14925	1	88	20221132604	MD21210 497	1	3	26/01/2022 09:33	26/01/2022 12:06	Interna-Não programada-Meio ambiente-Descarga Atmosférica	220	1	18473	2,54
607 2	1	2022	14963	2	152	20221132608	PO21221 907	1	3	26/01/2022 09:34	26/01/2022 11:51	Interna-Não programada-Meio ambiente-Vento	220	1	27499	2,28
607 2	1	2022	14911	1	71	20221132610	GS184313 41TS	1	3	26/01/2022 22:02	27/01/2022 09:06	Interna-Não programada-Meio ambiente-Descarga Atmosférica	13800	40	14833	442,1 7
607 2	1	2022	15742	4	99	20221132611	IT123090 05	1	3	26/01/2022 09:34	26/01/2022 12:49	Interna-Não programada-Meio ambiente-Vento	13800	83	23512	268,7 4
607 2	1	2022	14982	6	489	20221132614	76013140 5	1	3	26/01/2022 09:34	26/01/2022 13:04	Interna-Não programada-Meio ambiente-Vento	220	1	35540	3,50
607 2	1	2022	14962	2	358	20221132625	MI112640 08	1	3	26/01/2022 09:15	26/01/2022 10:29	Interna-Não programada-Meio ambiente-Vento	220	82	15036	100,0 4
607 2	1	2022	14923	2	361	20221132629	IR213163 48	1	3	26/01/2022 08:06	26/01/2022 14:00	Interna-Não programada-Meio ambiente-Vento	220	1	32642	5,89
607 2	1	2022	14953	32	330	20221132635	PL213125 30	1	3	26/01/2022 09:37	26/01/2022 19:13	Interna-Não programada-Meio ambiente-Descarga Atmosférica	220	1	20349	9,60
607 2	1	2022	14906	3	56	20221132640	GE21185 202	1	3	26/01/2022 09:37	27/01/2022 08:34	Interna-Não programada-Meio ambiente-Descarga Atmosférica	220	1	31456	22,94
607 2	1	2022	16476	7	453	20221132645	13901928	1	3	26/01/2022 09:38	26/01/2022 23:10	Interna-Não programada-Meio ambiente-Vento	220	1	32729	13,52
607 2	1	2022	14906	3	56	20221132647	55000838 0	1	3	26/01/2022 09:38	26/01/2022 12:50	Interna-Não programada-Meio ambiente-Vento	220	1	31456	3,18
607 2	1	2022	14858	6	373	20221132657	LA112615 69	1	3	26/01/2022 09:40	26/01/2022 13:24	Interna-Não programada-Meio ambiente-Vento	220	41	66723	153,0 7
607 2	1	2022	16483	2	84	20221132672	CI120603 48	1	3	26/01/2022 08:27	26/01/2022 18:02	Interna-Não programada-Meio ambiente-Vento	13800	13	7444	124,4 1
607 2	1	2022	16490	3	59	20221132686	15456754	1	3	26/01/2022 09:43	26/01/2022 17:26	Interna-Não programada-Meio ambiente-Vento	220	1	21304	7,72
607 2	1	2022	15739	7	62	20221132690	14319585	1	3	26/01/2022 09:43	26/01/2022 17:03	Interna-Não programada-Meio ambiente-Vento	220	1	45144	7,33
607 2	1	2022	14859	2	419	20221132699	ZN21105 173	1	3	26/01/2022 09:43	26/01/2022 11:56	Interna-Não programada-Meio ambiente-Vento	220	1	27200	2,20
607 2	1	2022	14958	2	146	20221132708	PJ210957 34	1	3	26/01/2022 09:44	26/01/2022 19:56	Interna-Não programada-Meio ambiente-Vento	220	1	11582	10,19
607 2	1	2022	14989	3	80	20221132717	IN320662 93	1	3	26/01/2022 09:45	26/01/2022 11:58	Interna-Não programada-Meio ambiente-Descarga Atmosférica	13800	3	23765	6,62
607 2	1	2022	14855	2	240	20221132718	GN11000 324	1	3	26/01/2022 09:21	26/01/2022 15:27	Interna-Não programada-Meio ambiente-Vento	220	32	22321	195,1 1

607 2	1	2022	15730	33	245	20221132719	RV122306 29	1	3	26/01/2022 06:23	26/01/2022 14:00	Interna-Não programada-Meio ambiente-Vento	34500	8	1277	60,83
607 2	1	2022	14912	1	395	20221132727	PK120460 26	1	3	26/01/2022 09:46	26/01/2022 12:41	Interna-Não programada-Meio ambiente-Vento	13800	29	6724	84,26
607 2	1	2022	14934	1	167	20221132737	SX184251 24TS	1	3	26/01/2022 09:21	27/01/2022 10:09	Interna-Não programada-Meio ambiente-Vento	13800	5	7125	123,9 9
607 2	1	2022	16493	2	388	20221132738	GP21353 264	1	3	26/01/2022 09:47	26/01/2022 17:27	Interna-Não programada-Meio ambiente-Descarga Atmosférica	220	1	16207	7,66
607 2	1	2022	15733	3	43	20221132753	KR210723 74	1	3	26/01/2022 09:49	26/01/2022 12:51	Interna-Não programada-Meio ambiente-Descarga Atmosférica	220	3	17538	9,06
607 2	1	2022	14985	3	180	20221132756	UR21128 497	1	3	26/01/2022 09:49	27/01/2022 00:31	Interna-Não programada-Meio ambiente-Descarga Atmosférica	220	1	24019	14,68
607 2	1	2022	15742	3	99	20221132758	69018512 1	1	3	26/01/2022 09:50	26/01/2022 11:46	Interna-Não programada-Meio ambiente-Vento	220	1	23512	1,93
607 2	1	2022	14973	33	133	20221132761	CX113642 73	1	3	26/01/2022 09:50	26/01/2022 16:16	Interna-Não programada-Meio ambiente-Descarga Atmosférica	220	1	11944	6,42
607 2	1	2022	14981	9	585	20221132765	15150021	1	3	26/01/2022 09:50	26/01/2022 13:48	Interna-Não programada-Meio ambiente-Vento	220	1	53610	3,95
607 2	1	2022	14962	1	41	20221132769	CZ320135 90	1	3	26/01/2022 09:51	26/01/2022 18:21	Interna-Não programada-Meio ambiente-Descarga Atmosférica	13800	24	15036	203,8 2
607 2	1	2022	14923	2	361	20221132772	IR120140 36	1	3	26/01/2022 08:51	26/01/2022 11:26	Interna-Não programada-Meio ambiente-Descarga Atmosférica	13800	8	32642	20,60
607 2	1	2022	14934	1	167	20221132776	SX121821 20	1	3	26/01/2022 07:25	27/01/2022 13:55	Interna-Não programada-Meio ambiente-Descarga Atmosférica	13800	15	7125	457,4 0
607 2	1	2022	15732	2	303	20221132784	LB211182 45	1	3	26/01/2022 09:52	26/01/2022 14:38	Interna-Não programada-Meio ambiente-Descarga Atmosférica	220	2	15421	9,51
607 2	1	2022	14877	1	25	20221132791	BT122508 25	1	3	26/01/2022 09:42	26/01/2022 13:42	Interna-Não programada-Meio ambiente-Descarga Atmosférica	13800	4	7366	15,97
607 2	1	2022	16476	11	453	20221132795	10029070 170	1	3	26/01/2022 09:53	26/01/2022 13:32	Interna-Não programada-Meio ambiente-Vento	220	1	32729	3,64
607 2	1	2022	14930	4	374	20221132796	FA110000 38	1	3	26/01/2022 09:03	26/01/2022 12:57	Interna-Não programada-Meio ambiente-Vento	220	144	53461	560,4 8
607 2	1	2022	14930	32	374	20221132797	CW12255 614	1	3	26/01/2022 09:54	26/01/2022 21:41	Interna-Não programada-Meio ambiente-Descarga Atmosférica	34500	12	53461	141,3 0
607 2	1	2022	14936	5	237	20221132802	TJ311293 42	1	3	26/01/2022 10:01	27/01/2022 08:20	Interna-Não programada-Meio ambiente-Vento	220	1	40697	22,31
607 2	1	2022	14929	2	93	20221132805	IK213003 44	1	3	26/01/2022 09:55	26/01/2022 15:31	Interna-Não programada-Meio ambiente-Descarga Atmosférica	220	1	18893	5,59
607 2	1	2022	15732	2	220	20221132809	10030883 219	1	3	26/01/2022 09:56	27/01/2022 03:26	Interna-Não programada-Meio ambiente-Vento	220	1	15421	17,51
607 2	1	2022	15744	4	103	20221132812	29023258 2	1	3	26/01/2022 09:56	26/01/2022 17:23	Interna-Não programada-Meio ambiente-Vento	220	1	24175	7,44
607 2	1	2022	14989	1	80	20221132814	30103034	1	3	26/01/2022 09:56	26/01/2022 15:15	Interna-Não programada-Meio ambiente-Vento	220	1	23765	5,30
607 2	1	2022	14946	2	357	20221132820	10029571 462	1	3	26/01/2022 09:57	26/01/2022 16:24	Interna-Não programada-Meio ambiente-Vento	220	1	10667	6,44
607 2	1	2022	14928	1	91	20221132821	10007950 7	1	3	26/01/2022 09:58	27/01/2022 04:05	Interna-Não programada-Meio ambiente-Vento	220	1	11953	18,11
607 2	1	2022	14865	1	349	20221132823	AV12083 933	1	3	26/01/2022 04:35	26/01/2022 15:08	Interna-Não programada-Meio ambiente-Vento	13800	15	17548	158,1 2
607 2	1	2022	15732	1	390	20221132835	BV112784 11	1	3	26/01/2022 09:59	27/01/2022 02:17	Interna-Não programada-Meio ambiente-Vento	220	9	15421	146,6 5

607 2	1	2022	14863	10	5	20221132840	20463583	1	3	26/01/2022 09:59	26/01/2022 18:38	Interna-Não programada-Meio ambiente-Vento	220	1	85787	8,64
607 2	1	2022	14980	2	171	20221132843	SM11000 018	1	3	26/01/2022 10:00	26/01/2022 22:13	Interna-Não programada-Meio ambiente-Vento	220	42	13592	512,6 2
607 2	1	2022	14864	6	344	20221132851	10034176 711	1	3	26/01/2022 10:01	27/01/2022 00:50	Interna-Não programada-Meio ambiente-Vento	220	1	30775	14,82
607 2	1	2022	14934	32	480	20221132856	JT212604 83	1	3	26/01/2022 10:02	27/01/2022 10:49	Interna-Não programada-Meio ambiente-Vento	220	1	7125	24,77
607 2	1	2022	14940	1	541	20221132857	SN122378 30	1	3	26/01/2022 09:11	26/01/2022 11:29	Interna-Não programada-Meio ambiente-Vento	13800	31	106190	71,26
607 2	1	2022	16491	1	300	20221132859	TV123889 26	1	3	25/01/2022 20:16	26/01/2022 17:45	Interna-Não programada-Meio ambiente-Descarga Atmosférica	13800	2	17439	42,96
607 2	1	2022	14981	6	498	20221132867	BV212189 51	1	3	26/01/2022 10:03	27/01/2022 00:14	Interna-Não programada-Meio ambiente-Descarga Atmosférica	220	5	53610	70,87
607 2	1	2022	14858	6	373	20221132875	10023030 184	1	3	26/01/2022 10:05	26/01/2022 12:17	Interna-Não programada-Meio ambiente-Vento	220	1	66723	2,20
607 2	1	2022	14880	1	267	20221132880	CD12000 359	1	3	26/01/2022 10:03	26/01/2022 12:50	Interna-Não programada-Meio ambiente-Vento	13800	12	5004	33,43
607 2	1	2022	14985	31	180	20221132881	UR21232 402	1	3	26/01/2022 13:55	26/01/2022 17:20	Interna-Não programada-Meio ambiente-Vento	220	2	24019	6,85
607 2	1	2022	14925	2	88	20221132887	IB210000 63	1	3	26/01/2022 10:07	26/01/2022 13:04	Interna-Não programada-Meio ambiente-Descarga Atmosférica	220	1	18473	2,95
607 2	1	2022	14923	1	85	20221132890	IR121051 67	1	3	26/01/2022 08:24	26/01/2022 15:15	Interna-Não programada-Meio ambiente-Vento	13800	9	32642	61,53
607 2	1	2022	14958	3	146	20221132902	PJ120688 68	1	3	26/01/2022 10:09	26/01/2022 13:08	Interna-Não programada-Meio ambiente-Descarga Atmosférica	13800	13	11582	38,77
607 2	1	2022	14862	2	2	20221132906	97800001 17	1	3	26/01/2022 10:09	26/01/2022 14:38	Interna-Não programada-Meio ambiente-Vento	220	1	24113	4,47
607 2	1	2022	16474	12	61	20221132915	10688742	1	3	26/01/2022 10:10	26/01/2022 11:40	Interna-Não programada-Meio ambiente-Vento	220	1	17783	1,49
607 2	1	2022	14951	1	187	20221132931	10017008 563	1	3	26/01/2022 10:12	26/01/2022 13:13	Interna-Não programada-Meio ambiente-Vento	220	1	15008	3,01
607 2	1	2022	14885	9	62	20221132945	11267896	1	3	26/01/2022 10:14	26/01/2022 12:36	Interna-Não programada-Meio ambiente-Vento	220	1	34403	2,37
607 2	1	2022	14920	1	334	20221132950	BR120096 35	1	3	26/01/2022 05:45	26/01/2022 11:27	Interna-Não programada-Meio ambiente-Vento	13800	28	14432	159,3 3
607 2	1	2022	14930	4	374	20221132952	10032252 941	1	3	26/01/2022 10:14	26/01/2022 13:07	Interna-Não programada-Meio ambiente-Vento	220	1	53461	2,88
607 2	1	2022	14865	2	307	20221132956	AC211160 50	1	3	26/01/2022 10:15	26/01/2022 18:24	Interna-Não programada-Meio ambiente-Descarga Atmosférica	220	1	17548	8,15
607 2	1	2022	14989	4	80	20221132957	10018963 372	1	3	26/01/2022 10:15	26/01/2022 15:35	Interna-Não programada-Meio ambiente-Vento	220	1	23765	5,33
607 2	1	2022	14879	1	29	20221132958	CC112421 53	1	3	26/01/2022 09:12	26/01/2022 15:32	Interna-Não programada-Meio ambiente-Descarga Atmosférica	220	131	28716	828,3 2
607 2	1	2022	14940	1	241	20221132966	10008059 037	1	3	26/01/2022 10:16	26/01/2022 13:59	Interna-Não programada-Meio ambiente-Vento	220	1	106190	3,71
607 2	1	2022	16484	32	570	20221132974	MV12054 362	1	3	26/01/2022 09:40	26/01/2022 15:26	Interna-Não programada-Meio ambiente-Vento	34500	6	6552	34,57
607 2	1	2022	15743	1	26	20221132978	BG21120 889	1	3	26/01/2022 10:17	26/01/2022 14:48	Interna-Não programada-Meio ambiente-Vento	220	1	1529	4,51
607 2	1	2022	16477	1	75	20221132980	GA12000 164	1	3	26/01/2022 10:03	26/01/2022 11:19	Interna-Não programada-Meio ambiente-Descarga Atmosférica	13800	9	7115	11,32

607 2	1	2022	14934	1	144	20221132983	JT211423 00	1	3	26/01/2022 10:18	27/01/2022 15:50	Interna-Não programada-Meio ambiente-Vento	220	1	7125	29,53
607 2	1	2022	15739	12	62	20221132985	15325910	1	3	26/01/2022 10:18	26/01/2022 22:04	Interna-Não programada-Meio ambiente-Vento	220	1	45144	11,76
607 2	1	2022	14879	34	27	20221132996	CC210765 67	1	3	26/01/2022 10:19	27/01/2022 05:05	Interna-Não programada-Meio ambiente-Vento	220	1	28716	18,76
607 2	1	2022	14980	1	171	20221132997	83008836 2	1	3	26/01/2022 10:19	26/01/2022 23:42	Interna-Não programada-Meio ambiente-Vento	220	1	13592	13,37
607 2	1	2022	14908	8	58	20221133008	11589838	1	3	26/01/2022 10:21	26/01/2022 16:25	Interna-Não programada-Meio ambiente-Vento	220	1	44027	6,06
607 2	1	2022	14978	2	492	20221133010	FA210855 94	1	3	26/01/2022 10:21	26/01/2022 14:00	Interna-Não programada-Meio ambiente-Descarga Atmosférica	220	1	8646	3,64
607 2	1	2022	14923	1	121	20221133011	JR122049 19	1	3	26/01/2022 08:19	26/01/2022 21:29	Interna-Não programada-Meio ambiente-Vento	13800	9	32642	118,3 7
607 2	1	2022	14879	34	27	20221133026	CC121917 02	1	3	26/01/2022 10:22	26/01/2022 14:54	Interna-Não programada-Meio ambiente-Vento	34500	4	28716	18,10
607 2	1	2022	14930	1	259	20221133027	FA121645 36	1	3	26/01/2022 22:12	27/01/2022 13:24	Interna-Não programada-Meio ambiente-Vento	13800	236	53461	3587, 20
607 2	1	2022	14930	1	259	20221133027	FA121645 36	1	3	26/01/2022 22:12	29/01/2022 00:32	Interna-Não programada-Meio ambiente-Vento	13800	1	53461	50,33
607 2	1	2022	14894	2	204	20221133028	PV211712 82	1	3	26/01/2022 10:23	26/01/2022 20:19	Interna-Não programada-Meio ambiente-Vento	220	1	18135	9,93
607 2	1	2022	14934	30	103	20221133029	SX123371 09	1	3	26/01/2022 10:23	27/01/2022 09:24	Interna-Não programada-Meio ambiente-Vento	34500	1	7125	23,01
607 2	1	2022	14925	4	88	20221133032	IB211989 35	1	3	26/01/2022 10:23	26/01/2022 17:28	Interna-Não programada-Meio ambiente-Vento	220	1	18473	7,08
607 2	1	2022	14982	5	489	20221133038	CN11246 650	1	3	26/01/2022 10:17	26/01/2022 12:00	Interna-Não programada-Meio ambiente-Árvore ou Vegetação	220	94	35540	159,9 3
607 2	1	2022	16488	5	61	20221133040	10319293	1	3	26/01/2022 10:24	27/01/2022 00:16	Interna-Não programada-Meio ambiente-Vento	220	1	38836	13,86
607 2	1	2022	14958	1	146	20221133042	PJ210848 58	1	3	26/01/2022 10:24	26/01/2022 18:56	Interna-Não programada-Meio ambiente-Vento	220	1	11582	8,52
607 2	1	2022	14930	4	374	20221133043	61010408 1	1	3	26/01/2022 10:24	27/01/2022 08:13	Interna-Não programada-Meio ambiente-Vento	220	1	53461	21,80
607 2	1	2022	14898	1	125	20221133056	27100324 50	1	3	26/01/2022 10:26	26/01/2022 22:02	Interna-Não programada-Meio ambiente-Vento	220	1	12499	11,59
607 2	1	2022	14907	4	58	20221133061	14943372	1	3	26/01/2022 10:27	26/01/2022 13:00	Interna-Não programada-Meio ambiente-Vento	220	1	44423	2,54
607 2	1	2022	14865	1	128	20221133064	AC212346 47	1	3	26/01/2022 10:28	26/01/2022 20:45	Interna-Não programada-Meio ambiente-Descarga Atmosférica	220	1	17548	10,28
607 2	1	2022	15748	2	188	20221133065	OZ21111 530	1	3	26/01/2022 10:28	26/01/2022 23:31	Interna-Não programada-Meio ambiente-Descarga Atmosférica	220	1	11602	13,05
607 2	1	2022	15739	12	62	20221133067	39000245 8	1	3	26/01/2022 10:28	27/01/2022 10:25	Interna-Não programada-Meio ambiente-Vento	220	1	45144	23,95
607 2	1	2022	16488	3	61	20221133068	10060133	1	3	26/01/2022 10:28	26/01/2022 17:50	Interna-Não programada-Meio ambiente-Vento	220	1	38836	7,36
607 2	1	2022	14953	3	330	20221133072	10025367 534	1	3	26/01/2022 10:28	26/01/2022 20:12	Interna-Não programada-Meio ambiente-Vento	220	1	20349	9,72
607 2	1	2022	14930	35	374	20221133077	29200003 00	1	3	26/01/2022 10:29	26/01/2022 15:33	Interna-Não programada-Meio ambiente-Vento	220	1	53461	5,06
607 2	1	2022	15740	1	420	20221133081	10025819 087	1	3	26/01/2022 10:29	26/01/2022 12:55	Interna-Não programada-Meio ambiente-Vento	220	1	50391	2,42

607 2	1	2022	14973	33	133	20221133083	AZ123852 04	1	3	26/01/2022 09:29	27/01/2022 10:11	Interna-Não programada-Meio ambiente-Vento	34500	7	11944	172,7 9
607 2	1	2022	14858	2	373	20221133085	ZN21145 000	1	3	26/01/2022 10:30	26/01/2022 18:03	Interna-Não programada-Meio ambiente-Vento	220	1	66723	7,53
607 2	1	2022	14906	3	56	20221133089	10018551 830	1	3	26/01/2022 10:31	26/01/2022 15:34	Interna-Não programada-Meio ambiente-Vento	220	1	31456	5,04
607 2	1	2022	16485	31	576	20221133100	PU12163 951	1	3	26/01/2022 10:32	27/01/2022 10:16	Interna-Não programada-Meio ambiente-Vento	34500	3	5089	71,15
607 2	1	2022	14920	1	333	20221133103	DL120141 18	1	3	26/01/2022 06:50	26/01/2022 11:38	Interna-Não programada-Meio ambiente-Vento	13800	5	14432	23,95
607 2	1	2022	15744	3	103	20221133104	JT121841 10	1	3	26/01/2022 10:33	26/01/2022 12:56	Interna-Não programada-Meio ambiente-Vento	13800	3	24175	7,13
607 2	1	2022	14868	1	16	20221133115	DI120245 94	1	3	26/01/2022 07:30	26/01/2022 14:35	Interna-Não programada-Meio ambiente-Descarga Atmosférica	13800	6	2333	42,41
607 2	1	2022	14875	1	24	20221133121	BM12297 154	1	3	26/01/2022 09:50	27/01/2022 11:20	Interna-Não programada-Meio ambiente-Descarga Atmosférica	13800	3	5337	76,49
607 2	1	2022	15739	7	62	20221133122	14201860	1	3	26/01/2022 10:35	26/01/2022 16:45	Interna-Não programada-Meio ambiente-Vento	220	1	45144	6,16
607 2	1	2022	14865	2	307	20221133125	AC120913 22	1	3	26/01/2022 09:46	26/01/2022 17:17	Interna-Não programada-Meio ambiente-Descarga Atmosférica	13800	9	17548	67,50
607 2	1	2022	16482	3	577	20221133129	40006019 0	1	3	26/01/2022 10:35	27/01/2022 09:58	Interna-Não programada-Meio ambiente-Vento	220	1	16569	23,38
607 2	1	2022	14934	30	103	20221133130	JT121642 02	1	3	26/01/2022 10:35	27/01/2022 14:00	Interna-Não programada-Meio ambiente-Vento	220	1	7125	27,41
607 2	1	2022	16487	1	63	20221133136	16753021	1	3	26/01/2022 10:36	26/01/2022 19:25	Interna-Não programada-Meio ambiente-Vento	220	1	41335	8,81
607 2	1	2022	15730	2	415	20221133137	RV121903 61	1	3	26/01/2022 08:48	26/01/2022 15:34	Interna-Não programada-Meio ambiente-Descarga Atmosférica	13800	11	1277	74,31
607 2	1	2022	16475	5	453	20221133142	15827367	1	3	26/01/2022 10:37	26/01/2022 14:44	Interna-Não programada-Meio ambiente-Vento	220	1	48627	4,11
607 2	1	2022	14923	2	85	20221133143	IR120145 01	1	3	26/01/2022 10:09	26/01/2022 11:00	Interna-Não programada-Meio ambiente-Descarga Atmosférica	13800	52	32642	43,41
607 2	1	2022	16493	1	338	20221133144	LB120785 06	1	3	26/01/2022 10:33	26/01/2022 21:52	Interna-Não programada-Meio ambiente-Descarga Atmosférica	13800	15	16207	169,6 5
607 2	1	2022	14885	7	61	20221133153	16027620	1	3	26/01/2022 10:39	26/01/2022 11:54	Interna-Não programada-Meio ambiente-Vento	220	1	34403	1,24
607 2	1	2022	14969	5	160	20221133163	10002394 322	1	3	26/01/2022 10:40	26/01/2022 15:32	Interna-Não programada-Meio ambiente-Vento	220	1	40334	4,86
607 2	1	2022	14909	20	58	20221133167	10853741	1	3	26/01/2022 10:40	27/01/2022 02:58	Interna-Não programada-Meio ambiente-Vento	220	1	39002	16,29
607 2	1	2022	14906	3	56	20221133171	NP21285 637	1	3	26/01/2022 10:41	27/01/2022 11:00	Interna-Não programada-Meio ambiente-Descarga Atmosférica	220	1	31456	24,32
607 2	1	2022	15727	3	322	20221133174	24003062 0	1	3	26/01/2022 10:41	27/01/2022 03:40	Interna-Não programada-Meio ambiente-Vento	220	1	12763	16,99
607 2	1	2022	14951	31	137	20221133179	PB213194 56	1	3	26/01/2022 10:42	26/01/2022 12:25	Interna-Não programada-Meio ambiente-Vento	220	1	15008	1,71
607 2	1	2022	14865	2	128	20221133183	NZ12040 406	1	3	26/01/2022 10:42	27/01/2022 12:09	Interna-Não programada-Meio ambiente-Descarga Atmosférica	13800	1	17548	25,44
607 2	1	2022	14966	10	57	20221133189	16611032	1	3	26/01/2022 10:44	26/01/2022 20:16	Interna-Não programada-Meio ambiente-Vento	220	1	31332	9,53
607 2	1	2022	16488	3	61	20221133191	GN11001 955	1	3	26/01/2022 10:44	26/01/2022 19:22	Interna-Não programada-Meio ambiente-Descarga Atmosférica	220	53	38836	457,2 0

607 2	1	2022	14921	4	8	20221133193	EU21301 696	1	3	26/01/2022 10:44	27/01/2022 10:28	Interna-Não programada-Meio ambiente-Vento	220	1	11795	23,72
607 2	1	2022	14977	2	474	20221133195	JE213421 80	1	3	26/01/2022 10:45	26/01/2022 15:28	Interna-Não programada-Meio ambiente-Vento	220	1	6299	4,72
607 2	1	2022	14978	2	492	20221133196	FA184049 78TS	1	3	26/01/2022 10:45	27/01/2022 11:47	Interna-Não programada-Meio ambiente-Vento	13800	183	8646	4580, 18
607 2	1	2022	15738	1	62	20221133198	GN11201 575	1	3	26/01/2022 09:43	26/01/2022 11:47	Interna-Não programada-Meio ambiente-Vento	220	98	38338	201,8 0
607 2	1	2022	14865	2	307	20221133199	AC120192 79	1	3	26/01/2022 10:20	26/01/2022 16:25	Interna-Não programada-Meio ambiente-Descarga Atmosférica	13800	25	17548	151,9 7
607 2	1	2022	14876	1	23	20221133204	BJ120003 00	1	3	26/01/2022 10:47	26/01/2022 13:56	Interna-Não programada-Meio ambiente-Vento	13800	2	10262	6,30
607 2	1	2022	14879	2	27	20221133205	CA123840 41	1	3	26/01/2022 10:47	26/01/2022 14:56	Interna-Não programada-Meio ambiente-Vento	13800	2	28716	8,29
607 2	1	2022	14894	4	204	20221133207	PV212977 10	1	3	26/01/2022 10:47	26/01/2022 13:08	Interna-Não programada-Meio ambiente-Vento	220	1	18135	2,34
607 2	1	2022	16475	2	453	20221133212	16313392	1	3	26/01/2022 10:47	26/01/2022 12:07	Interna-Não programada-Meio ambiente-Vento	220	1	48627	1,32
607 2	1	2022	14872	11	60	20221133216	12352640	1	3	26/01/2022 10:48	26/01/2022 13:21	Interna-Não programada-Meio ambiente-Vento	220	1	40412	2,54
607 2	1	2022	16478	2	350	20221133218	AO21298 347	1	3	26/01/2022 10:48	26/01/2022 20:10	Interna-Não programada-Meio ambiente-Vento	220	1	8587	9,35
607 2	1	2022	14885	10	61	20221133219	10294053	1	3	26/01/2022 10:48	26/01/2022 13:27	Interna-Não programada-Meio ambiente-Vento	220	1	34403	2,64
607 2	1	2022	14989	1	80	20221133221	IN120001 12	1	3	26/01/2022 10:18	26/01/2022 12:22	Interna-Não programada-Meio ambiente-Descarga Atmosférica	13800	527	23765	1082, 40
607 2	1	2022	14862	2	2	20221133228	SV121583 98	1	3	26/01/2022 10:25	26/01/2022 18:23	Interna-Não programada-Meio ambiente-Vento	13800	13	24113	103,4 4
607 2	1	2022	16483	1	84	20221133233	CI120549 37	1	3	26/01/2022 10:14	26/01/2022 16:22	Interna-Não programada-Meio ambiente-Vento	13800	171	7444	1050, 03
607 2	1	2022	14987	3	236	20221133234	VN21286 076	1	3	26/01/2022 10:50	26/01/2022 15:47	Interna-Não programada-Meio ambiente-Descarga Atmosférica	220	1	17297	4,95
607 2	1	2022	16487	1	63	20221133236	GN21001 149	1	3	26/01/2022 10:50	26/01/2022 17:40	Interna-Não programada-Meio ambiente-Vento	220	1	41335	6,82
607 2	1	2022	15733	33	347	20221133242	KR122873 96	1	3	26/01/2022 10:29	26/01/2022 18:43	Interna-Não programada-Meio ambiente-Vento	34500	12	17538	98,62
607 2	1	2022	15749	1	249	20221133249	VD12201 669	1	3	26/01/2022 08:19	26/01/2022 12:57	Interna-Não programada-Meio ambiente-Vento	13800	2	14706	9,25
607 2	1	2022	14864	3	344	20221133253	10033815 672	1	3	26/01/2022 10:53	26/01/2022 16:08	Interna-Não programada-Meio ambiente-Vento	220	1	30775	5,24
607 2	1	2022	14869	1	494	20221133256	AK120666 11	1	3	25/01/2022 17:29	26/01/2022 10:58	Interna-Não programada-Meio ambiente-Vento	13800	14	4629	244,6 5
607 2	1	2022	16484	34	328	20221133263	RV211378 46	1	3	25/01/2022 09:13	27/01/2022 08:42	Interna-Não programada-Meio ambiente-Descarga Atmosférica	220	1	6552	47,49
607 2	1	2022	14898	1	50	20221133264	EA210282 23	1	3	26/01/2022 10:53	26/01/2022 12:20	Interna-Não programada-Meio ambiente-Descarga Atmosférica	220	1	12499	1,44
607 2	1	2022	14989	2	80	20221133266	IN212283 18	1	3	26/01/2022 10:54	26/01/2022 13:37	Interna-Não programada-Meio ambiente-Vento	220	2	23765	5,43
607 2	1	2022	14923	2	361	20221133271	AM12333 160	1	3	26/01/2022 07:08	26/01/2022 18:55	Interna-Não programada-Meio ambiente-Vento	13800	6	32642	70,62
607 2	1	2022	14946	2	392	20221133280	BR213158 76	1	3	26/01/2022 10:56	26/01/2022 20:57	Interna-Não programada-Meio ambiente-Descarga Atmosférica	220	4	10667	40,02

607 2	1	2022	14923	1	85	20221133281	IR120690 53	1	3	26/01/2022 10:01	26/01/2022 11:44	Interna-Não programada-Meio ambiente-Descarga Atmosférica	13800	13	32642	22,14
607 2	1	2022	14989	3	80	20221133283	10023254 635	1	3	26/01/2022 10:56	27/01/2022 05:07	Interna-Não programada-Meio ambiente-Vento	220	1	23765	18,18
607 2	1	2022	14974	2	367	20221133285	RV122961 53	1	3	26/01/2022 10:57	26/01/2022 17:15	Interna-Não programada-Meio ambiente-Descarga Atmosférica	13800	19	2020	119,6 6
607 2	1	2022	14909	1	585	20221133286	10027333 106	1	3	26/01/2022 10:57	27/01/2022 09:56	Interna-Não programada-Meio ambiente-Vento	220	1	39002	22,98
607 2	1	2022	15744	3	103	20221133291	JT210001 40	1	3	26/01/2022 10:57	26/01/2022 14:52	Interna-Não programada-Meio ambiente-Vento	220	1	24175	3,90
607 2	1	2022	14879	2	440	20221133293	LS123956 84	1	3	26/01/2022 10:58	27/01/2022 11:29	Interna-Não programada-Meio ambiente-Descarga Atmosférica	13800	1	28716	24,51
607 2	1	2022	14939	2	112	20221133296	MQ12187 918	1	3	26/01/2022 06:39	27/01/2022 12:31	Interna-Não programada-Meio ambiente-Vento	13800	6	13703	179,1 2
607 2	1	2022	14892	30	37	20221133299	IY211386 34	1	3	26/01/2022 10:59	27/01/2022 02:26	Interna-Não programada-Meio ambiente-Descarga Atmosférica	220	2	3880	30,87
607 2	1	2022	16475	1	453	20221133300	10022893 758	1	3	26/01/2022 11:00	26/01/2022 13:50	Interna-Não programada-Meio ambiente-Vento	220	1	48627	2,83
607 2	1	2022	14920	2	364	20221133304	CK212269 07	1	3	26/01/2022 11:00	26/01/2022 22:02	Interna-Não programada-Meio ambiente-Vento	220	1	14432	11,02
607 2	1	2022	14885	8	61	20221133305	16145150	1	3	26/01/2022 11:00	26/01/2022 14:57	Interna-Não programada-Meio ambiente-Vento	220	1	34403	3,93
607 2	1	2022	14930	1	374	20221133313	61029194 4	1	3	26/01/2022 11:02	26/01/2022 16:17	Interna-Não programada-Meio ambiente-Vento	220	1	53461	5,25
607 2	1	2022	14885	10	61	20221133321	17472970	1	3	26/01/2022 11:03	26/01/2022 17:03	Interna-Não programada-Meio ambiente-Vento	220	1	34403	5,99
607 2	1	2022	14946	1	312	20221133327	AN21062 637	1	3	26/01/2022 11:04	26/01/2022 22:13	Interna-Não programada-Meio ambiente-Vento	220	2	10667	22,30
607 2	1	2022	15744	3	103	20221133329	JT213247 29	1	3	26/01/2022 11:04	27/01/2022 14:54	Interna-Não programada-Meio ambiente-Vento	220	1	24175	27,83
607 2	1	2022	15744	3	103	20221133329	JT213247 29	1	3	27/01/2022 09:54	27/01/2022 14:43	Interna-Não programada-Meio ambiente-Vento	220	1	24175	4,82
607 2	1	2022	14925	1	88	20221133332	MD21144 825	1	3	26/01/2022 11:05	26/01/2022 13:09	Interna-Não programada-Meio ambiente-Descarga Atmosférica	220	1	18473	2,07
607 2	1	2022	15730	33	245	20221133334	RV210002 76	1	3	26/01/2022 11:05	26/01/2022 19:10	Interna-Não programada-Meio ambiente-Vento	220	1	1277	8,08
607 2	1	2022	16483	1	84	20221133339	CI212850 68	1	3	26/01/2022 11:06	27/01/2022 00:10	Interna-Não programada-Meio ambiente-Vento	220	1	7444	13,06
607 2	1	2022	14864	4	344	20221133341	10021284 650	1	3	26/01/2022 11:06	26/01/2022 12:24	Interna-Não programada-Meio ambiente-Vento	220	1	30775	1,29
607 2	1	2022	14946	2	393	20221133342	20900009 30	1	3	26/01/2022 11:06	27/01/2022 00:07	Interna-Não programada-Meio ambiente-Vento	220	1	10667	13,00
607 2	1	2022	14956	2	242	20221133347	MY12212 642	1	3	26/01/2022 07:13	26/01/2022 19:38	Interna-Não programada-Meio ambiente-Árvore ou Vegetação	13800	3	32280	37,22
607 2	1	2022	16476	9	453	20221133359	10016902 554	1	3	26/01/2022 11:11	26/01/2022 16:21	Interna-Não programada-Meio ambiente-Vento	220	1	32729	5,16
607 2	1	2022	15733	3	43	20221133363	KR212486 43	1	3	26/01/2022 11:11	26/01/2022 17:06	Interna-Não programada-Meio ambiente-Árvore ou Vegetação	220	1	17538	5,90
607 2	1	2022	14927	1	90	20221133365	IJ2108927 3	1	3	26/01/2022 11:12	26/01/2022 15:37	Interna-Não programada-Meio ambiente-Descarga Atmosférica	220	1	3044	4,41
607 2	1	2022	14865	1	349	20221133369	99001141 0	1	3	26/01/2022 11:12	26/01/2022 17:38	Interna-Não programada-Meio ambiente-Vento	220	1	17548	6,42

607 2	1	2022	14911	1	71	20221133373	GS212203 56	1	3	26/01/2022 11:13	26/01/2022 16:02	Interna-Não programada-Meio ambiente-Vento	220	2	14833	9,63
607 2	1	2022	14971	5	421	20221133375	LZ123707 46	1	3	26/01/2022 11:13	26/01/2022 23:32	Interna-Não programada-Meio ambiente-Descarga Atmosférica	13800	34	47348	418,7 3
607 2	1	2022	14963	31	152	20221133379	PO21134 039	1	3	26/01/2022 11:13	26/01/2022 15:24	Interna-Não programada-Meio ambiente-Descarga Atmosférica	220	1	27499	4,18
607 2	1	2022	14964	31	156	20221133380	QI120647 79	1	3	26/01/2022 11:13	26/01/2022 13:40	Interna-Não programada-Meio ambiente-Descarga Atmosférica	34500	1	27204	2,44
607 2	1	2022	15744	4	103	20221133382	29010436 1	1	3	26/01/2022 11:13	26/01/2022 14:56	Interna-Não programada-Meio ambiente-Vento	220	1	24175	3,70
607 2	1	2022	16481	2	574	20221133383	ZN12297 656	1	3	26/01/2022 11:13	26/01/2022 15:06	Interna-Não programada-Meio ambiente-Vento	13800	2	5695	7,74
607 2	1	2022	14939	2	112	20221133391	MQ21146 948	1	3	26/01/2022 11:14	26/01/2022 17:55	Interna-Não programada-Meio ambiente-Descarga Atmosférica	220	2	13703	13,35
607 2	1	2022	15745	7	103	20221133398	10026404 786	1	3	26/01/2022 11:14	26/01/2022 22:19	Interna-Não programada-Meio ambiente-Vento	220	1	20459	11,07
607 2	1	2022	14861	1	345	20221133405	BG12263 620	1	3	26/01/2022 07:36	26/01/2022 14:19	Interna-Não programada-Meio ambiente-Vento	13800	3	4971	20,11
607 2	1	2022	16477	1	75	20221133409	GA12114 748LD	1	3	26/01/2022 08:39	26/01/2022 17:32	Interna-Não programada-Meio ambiente-Vento	13800	391	7115	3471, 54
607 2	1	2022	16488	2	61	20221133415	10652772	1	3	26/01/2022 11:18	26/01/2022 21:37	Interna-Não programada-Meio ambiente-Vento	220	1	38836	10,31
607 2	1	2022	14985	1	180	20221133417	UR12317 135	1	3	26/01/2022 11:10	26/01/2022 21:39	Interna-Não programada-Meio ambiente-Descarga Atmosférica	13800	11	24019	115,2 8
607 2	1	2022	14877	1	25	20221133423	JR120344 35	1	3	26/01/2022 11:02	27/01/2022 11:00	Interna-Não programada-Meio ambiente-Descarga Atmosférica	13800	3	7366	71,88
607 2	1	2022	14969	5	160	20221133424	RV121910 82	1	3	26/01/2022 11:14	26/01/2022 12:30	Interna-Não programada-Meio ambiente-Descarga Atmosférica	13800	797	40334	997,5 8
607 2	1	2022	15727	3	322	20221133426	24005439 8	1	3	26/01/2022 11:20	26/01/2022 23:00	Interna-Não programada-Meio ambiente-Vento	220	1	12763	11,66
607 2	1	2022	14987	1	201	20221133427	66003746 4	1	3	26/01/2022 11:20	26/01/2022 13:21	Interna-Não programada-Meio ambiente-Vento	220	1	17297	2,01
607 2	1	2022	14988	2	181	20221133430	10013284 744	1	3	26/01/2022 11:20	26/01/2022 13:06	Interna-Não programada-Meio ambiente-Vento	220	1	4283	1,76
607 2	1	2022	16493	1	107	20221133435	SV121166 79	1	3	26/01/2022 08:09	26/01/2022 14:19	Interna-Não programada-Meio ambiente-Descarga Atmosférica	13800	21	16207	129,4 8
607 2	1	2022	14963	2	152	20221133439	10011516 435	1	3	26/01/2022 11:21	26/01/2022 22:40	Interna-Não programada-Meio ambiente-Vento	220	1	27499	11,31
607 2	1	2022	14926	2	432	20221133442	AE184460 077S	1	3	26/01/2022 11:23	26/01/2022 22:39	Interna-Não programada-Meio ambiente-Descarga Atmosférica	13800	10	1887	112,6 6
607 2	1	2022	14962	32	151	20221133452	PK211819 10	1	3	26/01/2022 11:24	26/01/2022 15:52	Interna-Não programada-Meio ambiente-Vento	220	1	15036	4,46
607 2	1	2022	14984	2	176	20221133455	TR320452 21	1	3	26/01/2022 08:40	26/01/2022 13:03	Interna-Não programada-Meio ambiente-Vento	13800	10	42291	43,80
607 2	1	2022	14889	2	89	20221133465	AH11000 072	1	3	26/01/2022 11:02	26/01/2022 19:22	Interna-Não programada-Meio ambiente-Vento	220	103	20635	856,9 0
607 2	1	2022	14980	1	171	20221133475	SM12220 856	1	3	25/01/2022 20:26	26/01/2022 21:42	Interna-Não programada-Meio ambiente-Descarga Atmosférica	13800	1	13592	25,27
607 2	1	2022	14989	2	80	20221133477	IN211956 56	1	3	26/01/2022 11:28	26/01/2022 23:50	Interna-Não programada-Meio ambiente-Vento	220	1	23765	12,35
607 2	1	2022	14930	35	374	20221133478	FA122494 82	1	3	26/01/2022 11:28	26/01/2022 16:29	Interna-Não programada-Meio ambiente-Vento	34500	4	53461	20,01

607 2	1	2022	14908	12	58	20221133479	14265497	1	3	26/01/2022 11:28	26/01/2022 22:40	Interna-Não programada-Meio ambiente-Vento	220	1	44027	11,18
607 2	1	2022	14923	1	369	20221133484	FN122236 77	1	3	26/01/2022 11:13	26/01/2022 18:33	Interna-Não programada-Meio ambiente-Descarga Atmosférica	13800	7	32642	51,32
607 2	1	2022	16477	2	75	20221133485	10019821 741	1	3	26/01/2022 11:29	26/01/2022 16:58	Interna-Não programada-Meio ambiente-Vento	220	1	7115	5,47
607 2	1	2022	15734	35	347	20221133490	IP123762 52	1	3	26/01/2022 08:52	26/01/2022 16:27	Interna-Não programada-Meio ambiente-Vento	34500	20	2518	151,4 9
607 2	1	2022	14930	1	259	20221133495	FA113977 40	1	3	26/01/2022 11:31	27/01/2022 03:23	Interna-Não programada-Meio ambiente-Vento	220	1	53461	15,86
607 2	1	2022	16484	31	570	20221133507	RV212226 00	1	3	26/01/2022 11:33	27/01/2022 09:41	Interna-Não programada-Meio ambiente-Descarga Atmosférica	220	1	6552	22,13
607 2	1	2022	14923	1	383	20221133510	AY122593 43	1	3	26/01/2022 11:34	27/01/2022 21:47	Interna-Não programada-Meio ambiente-Descarga Atmosférica	13800	2	32642	68,42
607 2	1	2022	14898	1	125	20221133512	IY210441 73	1	3	26/01/2022 11:34	27/01/2022 14:31	Interna-Não programada-Meio ambiente-Vento	220	1	12499	26,94
607 2	1	2022	16484	34	328	20221133514	RV214126 50	1	3	26/01/2022 11:34	27/01/2022 09:27	Interna-Não programada-Meio ambiente-Descarga Atmosférica	220	1	6552	21,89
607 2	1	2022	15731	3	36	20221133515	HD12021 442	1	3	26/01/2022 08:22	27/01/2022 01:34	Interna-Não programada-Meio ambiente-Descarga Atmosférica	13800	2	4333	34,39
607 2	1	2022	14940	4	586	20221133516	10020957 325	1	3	26/01/2022 11:35	26/01/2022 18:42	Interna-Não programada-Meio ambiente-Vento	220	1	106190	7,12
607 2	1	2022	14870	2	60	20221133517	16669204	1	3	26/01/2022 11:35	26/01/2022 15:30	Interna-Não programada-Meio ambiente-Vento	220	1	38258	3,91
607 2	1	2022	14879	1	95	20221133521	CC210857 30	1	3	26/01/2022 11:35	28/01/2022 00:06	Interna-Não programada-Meio ambiente-Vento	220	1	28716	36,51
607 2	1	2022	14918	1	429	20221133522	SI122115 88	1	3	26/01/2022 03:00	26/01/2022 15:45	Interna-Não programada-Meio ambiente-Descarga Atmosférica	13800	13	33461	165,7 1
607 2	1	2022	14873	1	18	20221133524	BA12382 484LD	1	3	25/01/2022 22:58	26/01/2022 20:18	Interna-Não programada-Meio ambiente-Descarga Atmosférica	13800	18	6222	383,7 2
607 2	1	2022	14939	1	207	20221133536	24300150 62	1	3	26/01/2022 11:37	27/01/2022 10:51	Interna-Não programada-Meio ambiente-Vento	220	1	13703	23,23
607 2	1	2022	15734	38	347	20221133540	KR212446 33	1	3	26/01/2022 11:39	27/01/2022 09:13	Interna-Não programada-Meio ambiente-Vento	220	1	2518	21,57
607 2	1	2022	16481	2	574	20221133541	ZN21295 714	1	3	26/01/2022 11:39	26/01/2022 14:10	Interna-Não programada-Meio ambiente-Descarga Atmosférica	220	1	5695	2,50
607 2	1	2022	14864	6	344	20221133543	20008653 4	1	3	26/01/2022 11:40	27/01/2022 08:00	Interna-Não programada-Meio ambiente-Vento	220	1	30775	20,33
607 2	1	2022	16475	1	453	20221133546	GN16422 683	1	3	26/01/2022 17:13	26/01/2022 18:12	Interna-Não programada-Meio ambiente-Vento	13800	196	48627	191,5 4
607 2	1	2022	14890	1	506	20221133547	CT210787 74	1	3	26/01/2022 11:41	26/01/2022 14:13	Interna-Não programada-Meio ambiente-Vento	220	1	46909	2,52
607 2	1	2022	14922	30	83	20221133553	IP212449 53	1	3	26/01/2022 11:43	26/01/2022 16:42	Interna-Não programada-Meio ambiente-Descarga Atmosférica	220	1	10627	4,98
607 2	1	2022	14940	8	386	20221133557	10012559 260	1	3	26/01/2022 11:43	26/01/2022 20:33	Interna-Não programada-Meio ambiente-Vento	220	1	106190	8,82
607 2	1	2022	14939	2	469	20221133558	UC10410 031	1	3	26/01/2022 11:35	27/01/2022 10:12	Interna-Não programada-Meio ambiente-Vento	13800	21	13703	474,8 3
607 2	1	2022	14939	2	469	20221133558	UC10410 031	1	3	26/01/2022 11:35	27/01/2022 11:18	Interna-Não programada-Meio ambiente-Vento	13800	62	13703	1470, 64
607 2	1	2022	14939	2	469	20221133558	UC10410 031	1	3	26/01/2022 11:35	27/01/2022 11:34	Interna-Não programada-Meio ambiente-Vento	13800	19	13703	455,5 7

607 2	1	2022	14939	2	469	20221133558	UC10410 031	1	3	26/01/2022 11:35	27/01/2022 14:28	Interna-Não programada-Meio ambiente-Vento	13800	5	13703	134,4 2
607 2	1	2022	14939	2	469	20221133558	UC10410 031	1	3	26/01/2022 11:35	27/01/2022 14:40	Interna-Não programada-Meio ambiente-Vento	13800	1	13703	27,07
607 2	1	2022	14939	2	469	20221133558	UC10410 031	1	3	26/01/2022 11:35	27/01/2022 14:50	Interna-Não programada-Meio ambiente-Vento	13800	3	13703	81,72
607 2	1	2022	14939	2	469	20221133558	UC10410 031	1	3	26/01/2022 19:08	27/01/2022 14:50	Interna-Não programada-Meio ambiente-Vento	13800	1	13703	19,69
607 2	1	2022	14939	2	469	20221133558	UC10410 031	1	3	27/01/2022 10:32	27/01/2022 10:45	Interna-Não programada-Meio ambiente-Vento	13800	21	13703	4,49
607 2	1	2022	14939	2	469	20221133558	UC10410 031	1	3	27/01/2022 11:38	27/01/2022 14:28	Interna-Não programada-Meio ambiente-Vento	13800	12	13703	33,94
607 2	1	2022	14939	2	469	20221133558	UC10410 031	1	3	27/01/2022 11:38	28/01/2022 15:02	Interna-Não programada-Meio ambiente-Vento	13800	71	13703	1944, 73
607 2	1	2022	14939	2	469	20221133558	UC10410 031	1	3	27/01/2022 11:38	28/01/2022 19:48	Interna-Não programada-Meio ambiente-Vento	13800	19	13703	611,0 8
607 2	1	2022	14939	2	469	20221133558	UC10410 031	1	3	28/01/2022 14:40	28/01/2022 15:02	Interna-Não programada-Meio ambiente-Vento	13800	22	13703	8,03
607 2	1	2022	14989	3	80	20221133570	30102650	1	3	26/01/2022 11:45	26/01/2022 14:32	Interna-Não programada-Meio ambiente-Vento	220	1	23765	2,78
607 2	1	2022	16475	5	453	20221133576	10032688 529	1	3	26/01/2022 11:46	27/01/2022 02:25	Interna-Não programada-Meio ambiente-Vento	220	1	48627	14,64
607 2	1	2022	14923	31	85	20221133580	8642616	1	3	26/01/2022 11:47	27/01/2022 14:50	Interna-Não programada-Meio ambiente-Vento	34500	1	32642	27,05
607 2	1	2022	14982	1	489	20221133586	10022791 734	1	3	26/01/2022 11:47	26/01/2022 17:16	Interna-Não programada-Meio ambiente-Vento	220	1	35540	5,48
607 2	1	2022	14922	30	83	20221133593	IP211951 97	1	3	26/01/2022 11:49	26/01/2022 14:33	Interna-Não programada-Meio ambiente-Descarga Atmosférica	220	1	10627	2,72
607 2	1	2022	14961	32	325	20221133595	PI123755 41	1	3	26/01/2022 11:44	26/01/2022 14:01	Interna-Não programada-Meio ambiente-Vento	34500	199	40307	453,0 6
607 2	1	2022	14923	2	85	20221133597	73000095 3	1	3	26/01/2022 11:50	27/01/2022 03:05	Interna-Não programada-Meio ambiente-Vento	220	1	32642	15,26
607 2	1	2022	14867	2	11	20221133598	AG11072 863	1	3	26/01/2022 11:50	27/01/2022 07:37	Interna-Não programada-Meio ambiente-Vento	220	1	8126	19,78
607 2	1	2022	15728	1	397	20221133599	7786103	1	3	26/01/2022 14:09	26/01/2022 20:11	Interna-Não programada-Meio ambiente-Vento	13800	197	2448	1186, 92
607 2	1	2022	14951	1	228	20221133602	10021816 016	1	3	26/01/2022 11:50	26/01/2022 17:15	Interna-Não programada-Meio ambiente-Vento	220	1	15008	5,41
607 2	1	2022	16493	1	573	20221133608	AA12385 392	1	3	26/01/2022 09:48	26/01/2022 13:56	Interna-Não programada-Meio ambiente-Descarga Atmosférica	13800	26	16207	107,1 6
607 2	1	2022	15732	32	36	20221133622	SV210870 03	1	3	26/01/2022 11:52	26/01/2022 22:12	Interna-Não programada-Meio ambiente-Vento	220	1	15421	10,32
607 2	1	2022	14863	7	5	20221133629	21015211	1	3	26/01/2022 11:53	26/01/2022 20:33	Interna-Não programada-Meio ambiente-Vento	220	1	85787	8,66
607 2	1	2022	16484	32	570	20221133631	MV12267 711	1	3	26/01/2022 08:59	26/01/2022 14:31	Interna-Não programada-Meio ambiente-Vento	34500	30	6552	165,8 4
607 2	1	2022	14875	1	24	20221133633	BM12245 130	1	3	26/01/2022 06:54	26/01/2022 17:39	Interna-Não programada-Meio ambiente-Descarga Atmosférica	13800	10	5337	107,4 1
607 2	1	2022	14871	6	60	20221133644	14484493	1	3	26/01/2022 11:56	26/01/2022 17:41	Interna-Não programada-Meio ambiente-Vento	220	1	35126	5,75
607 2	1	2022	14984	1	331	20221133645	GC12277 241	1	3	26/01/2022 11:22	26/01/2022 17:44	Interna-Não programada-Meio ambiente-Vento	13800	3	42291	19,07

607 2	1	2022	14894	1	204	20221133647	22003667 6	1	3	26/01/2022 11:56	26/01/2022 21:45	Interna-Não programada-Meio ambiente-Vento	220	1	18135	9,81
607 2	1	2022	14949	33	136	20221133655	TA213154 33	1	3	26/01/2022 11:58	26/01/2022 21:52	Interna-Não programada-Meio ambiente-Descarga Atmosférica	220	1	1834	9,90
607 2	1	2022	15746	32	563	20221133658	MH12060 624	1	3	26/01/2022 11:58	26/01/2022 23:05	Interna-Não programada-Meio ambiente-Vento	34500	3	10268	33,31
607 2	1	2022	14920	1	333	20221133664	DL210514 93	1	3	26/01/2022 11:59	26/01/2022 17:02	Interna-Não programada-Meio ambiente-Descarga Atmosférica	220	1	14432	5,04
607 2	1	2022	14937	8	237	20221133671	10007251 317	1	3	26/01/2022 12:01	26/01/2022 20:18	Interna-Não programada-Meio ambiente-Vento	220	1	33425	8,28
607 2	1	2022	14918	1	1	20221133678	10004734 287	1	3	26/01/2022 12:02	27/01/2022 08:28	Interna-Não programada-Meio ambiente-Vento	220	1	33461	20,43
607 2	1	2022	14934	1	167	20221133679	SX184250 90TS	1	3	26/01/2022 09:10	26/01/2022 22:05	Interna-Não programada-Meio ambiente-Vento	13800	136	7125	1755,95
607 2	1	2022	14887	32	225	20221133684	CM21231 666	1	3	26/01/2022 08:37	26/01/2022 17:24	Interna-Não programada-Meio ambiente-Descarga Atmosférica	220	1	3495	8,78
607 2	1	2022	14907	1	58	20221133687	14640946	1	3	26/01/2022 12:03	27/01/2022 01:33	Interna-Não programada-Meio ambiente-Vento	220	1	44423	13,49
607 2	1	2022	14923	32	85	20221133700	ME12124 936	1	3	26/01/2022 11:56	27/01/2022 01:47	Interna-Não programada-Meio ambiente-Vento	34500	10	32642	138,36
607 2	1	2022	14862	33	5	20221133701	AN11198 744	1	3	26/01/2022 12:00	26/01/2022 16:41	Interna-Não programada-Meio ambiente-Árvore ou Vegetação	220	100	24113	468,00
607 2	1	2022	16484	32	570	20221133702	RV179796 02	1	3	26/01/2022 12:05	27/01/2022 11:54	Interna-Não programada-Meio ambiente-Descarga Atmosférica	220	1	6552	23,81
607 2	1	2022	14941	1	475	20221133708	IU120187 53	1	3	26/01/2022 10:27	26/01/2022 12:47	Interna-Não programada-Meio ambiente-Vento	13800	127	7446	296,33
607 2	1	2022	16484	33	570	20221133714	MV21338 608	1	3	26/01/2022 12:06	27/01/2022 12:46	Interna-Não programada-Meio ambiente-Descarga Atmosférica	220	1	6552	24,65
607 2	1	2022	14907	6	58	20221133717	10007396 110	1	3	26/01/2022 12:07	26/01/2022 22:56	Interna-Não programada-Meio ambiente-Vento	220	1	44423	10,81
607 2	1	2022	14928	32	91	20221133728	IW21379 429	1	3	26/01/2022 12:08	27/01/2022 23:33	Interna-Não programada-Meio ambiente-Descarga Atmosférica	220	1	11953	35,41
607 2	1	2022	14951	1	137	20221133731	10025338 631	1	3	26/01/2022 12:08	26/01/2022 15:36	Interna-Não programada-Meio ambiente-Vento	220	1	15008	3,46
607 2	1	2022	14987	1	201	20221133732	66001436 1	1	3	26/01/2022 12:08	26/01/2022 14:40	Interna-Não programada-Meio ambiente-Vento	220	1	17297	2,52
607 2	1	2022	14879	1	29	20221133735	CA120200 34LD	1	3	26/01/2022 10:21	26/01/2022 22:32	Interna-Não programada-Meio ambiente-Vento	13800	62	28716	754,78
607 2	1	2022	14965	2	57	20221133736	GN12023 382	1	3	26/01/2022 11:26	26/01/2022 13:09	Interna-Não programada-Meio ambiente-Vento	13800	535	51302	912,18
607 2	1	2022	14984	1	331	20221133740	TR320339 62	1	3	26/01/2022 08:19	26/01/2022 13:23	Interna-Não programada-Meio ambiente-Descarga Atmosférica	13800	9	42291	45,54
607 2	1	2022	14881	32	30	20221133741	CP122079 50	1	3	26/01/2022 12:10	27/01/2022 15:55	Interna-Não programada-Meio ambiente-Descarga Atmosférica	34500	1	11784	27,74
607 2	1	2022	15741	11	420	20221133748	16558297	1	3	26/01/2022 12:11	26/01/2022 22:36	Interna-Não programada-Meio ambiente-Vento	220	1	83317	10,41
607 2	1	2022	14858	4	373	20221133750	LA113829 35	1	3	26/01/2022 12:12	26/01/2022 16:20	Interna-Não programada-Meio ambiente-Árvore ou Vegetação	220	97	66723	400,74
607 2	1	2022	14894	4	204	20221133754	PV212443 23	1	3	26/01/2022 12:12	26/01/2022 21:38	Interna-Não programada-Meio ambiente-Vento	220	1	18135	9,42
607 2	1	2022	14934	1	407	20221133760	JT122072 01	1	3	26/01/2022 12:13	26/01/2022 20:04	Interna-Não programada-Meio ambiente-Descarga Atmosférica	13800	1	7125	7,84

607 2	1	2022	16484	32	570	20221133763	RV120627 09	1	3	26/01/2022 12:12	26/01/2022 16:41	Interna-Não programada-Meio ambiente-Vento	34500	19	6552	84,88
607 2	1	2022	14963	2	414	20221133764	PO12079 746	1	3	26/01/2022 12:08	27/01/2022 10:49	Interna-Não programada-Meio ambiente-Vento	13800	3	27499	68,02
607 2	1	2022	14973	1	163	20221133777	78005946 3	1	3	26/01/2022 12:15	27/01/2022 09:36	Interna-Não programada-Meio ambiente-Vento	220	1	11944	21,33
607 2	1	2022	14985	3	180	20221133778	UR12390 488	1	3	26/01/2022 10:14	26/01/2022 20:05	Interna-Não programada-Meio ambiente-Descarga Atmosférica	13800	36	24019	354,0 6
607 2	1	2022	14925	3	88	20221133786	10012265 860	1	3	26/01/2022 12:17	26/01/2022 18:11	Interna-Não programada-Meio ambiente-Vento	220	1	18473	5,91
607 2	1	2022	14887	32	225	20221133795	CM21316 177	1	3	26/01/2022 12:18	26/01/2022 16:10	Interna-Não programada-Meio ambiente-Descarga Atmosférica	220	1	3495	3,85
607 2	1	2022	14868	1	16	20221133797	DI120284 36	1	3	26/01/2022 07:04	26/01/2022 13:41	Interna-Não programada-Meio ambiente-Descarga Atmosférica	13800	18	2333	118,9 2
607 2	1	2022	14978	31	216	20221133807	TL212061 86	1	3	26/01/2022 12:19	27/01/2022 11:12	Interna-Não programada-Meio ambiente-Vento	220	2	8646	45,78
607 2	1	2022	15737	4	59	20221133817	GN11035 846	1	3	26/01/2022 11:29	26/01/2022 14:20	Interna-Não programada-Meio ambiente-Vento	220	93	19052	264,8 7
607 2	1	2022	14984	2	176	20221133820	TR122664 90	1	3	26/01/2022 12:22	27/01/2022 01:30	Interna-Não programada-Meio ambiente-Vento	13800	187	42291	2454, 74
607 2	1	2022	14984	2	176	20221133820	TR122664 90	1	3	27/01/2022 01:22	27/01/2022 01:30	Interna-Não programada-Meio ambiente-Vento	13800	2517	42291	324,4 1
607 2	1	2022	14859	32	373	20221133823	SN211490 36	1	3	26/01/2022 12:22	26/01/2022 16:19	Interna-Não programada-Meio ambiente-Vento	220	1	27200	3,94
607 2	1	2022	14971	1	421	20221133833	12033179 2	1	3	26/01/2022 12:24	26/01/2022 15:26	Interna-Não programada-Meio ambiente-Vento	220	1	47348	3,03
607 2	1	2022	14941	1	92	20221133835	IU122742 99	1	3	26/01/2022 09:22	27/01/2022 01:08	Interna-Não programada-Meio ambiente-Vento	13800	17	7446	267,9 3
607 2	1	2022	14939	1	469	20221133841	UC12291 200	1	3	26/01/2022 11:32	26/01/2022 22:56	Interna-Não programada-Meio ambiente-Descarga Atmosférica	13800	17	13703	193,6 1
607 2	1	2022	15730	33	245	20221133842	RV122125 59	1	3	26/01/2022 12:23	26/01/2022 15:52	Interna-Não programada-Meio ambiente-Vento	34500	9	1277	31,23
607 2	1	2022	14984	1	331	20221133861	GC11277 362	1	3	26/01/2022 12:28	26/01/2022 18:08	Interna-Não programada-Meio ambiente-Vento	220	2	42291	11,31
607 2	1	2022	14973	2	163	20221133862	RB121560 50	1	3	26/01/2022 11:33	26/01/2022 17:36	Interna-Não programada-Meio ambiente-Descarga Atmosférica	13800	30	11944	181,1 5
607 2	1	2022	14871	8	60	20221133863	14697695	1	3	26/01/2022 12:28	26/01/2022 22:43	Interna-Não programada-Meio ambiente-Vento	220	1	35126	10,24
607 2	1	2022	14962	32	151	20221133872	ED211085 02	1	3	26/01/2022 12:30	26/01/2022 13:48	Interna-Não programada-Meio ambiente-Vento	220	2	15036	2,60
607 2	1	2022	14869	1	494	20221133879	AK120666 11	1	3	26/01/2022 12:27	26/01/2022 16:25	Interna-Não programada-Meio ambiente-Vento	13800	14	4629	55,45
607 2	1	2022	14939	1	207	20221133880	01120414	1	3	26/01/2022 12:20	26/01/2022 12:24	Interna-Não programada-Meio ambiente-Vento	34500	1845	13703	117,8 7
607 2	1	2022	14939	1	47	20221133880	01120414	1	3	26/01/2022 12:20	26/01/2022 12:24	Interna-Não programada-Meio ambiente-Vento	34500	1653	13703	105,6 1
607 2	1	2022	14939	2	352	20221133880	01120414	1	3	26/01/2022 12:20	26/01/2022 12:24	Interna-Não programada-Meio ambiente-Vento	34500	1501	13703	95,90
607 2	1	2022	14939	1	352	20221133880	01120414	1	3	26/01/2022 12:20	26/01/2022 12:24	Interna-Não programada-Meio ambiente-Vento	34500	404	13703	25,81
607 2	1	2022	14939	32	47	20221133880	01120414	1	3	26/01/2022 12:20	26/01/2022 12:24	Interna-Não programada-Meio ambiente-Vento	34500	202	13703	12,91

607 2	1	2022	14963	31	47	20221133880	01120414	1	3	26/01/2022 12:20	26/01/2022 12:24	Interna-Não programada-Meio ambiente-Vento	34500	108	27499	6,90
607 2	1	2022	14939	31	47	20221133880	01120414	1	3	26/01/2022 12:20	26/01/2022 12:24	Interna-Não programada-Meio ambiente-Vento	34500	102	13703	6,52
607 2	1	2022	14939	31	112	20221133880	01120414	1	3	26/01/2022 12:20	26/01/2022 12:24	Interna-Não programada-Meio ambiente-Vento	34500	41	13703	2,62
607 2	1	2022	14939	31	112	20221133880	01120414	1	3	26/01/2022 12:20	26/01/2022 13:13	Interna-Não programada-Meio ambiente-Vento	34500	31	13703	27,31
607 2	1	2022	14911	2	100	20221133882	FC123325 32	1	3	26/01/2022 12:32	27/01/2022 10:00	Interna-Não programada-Meio ambiente-Descarga Atmosférica	13800	1	14833	21,46
607 2	1	2022	14966	10	57	20221133889	16123104	1	3	26/01/2022 12:32	26/01/2022 21:35	Interna-Não programada-Meio ambiente-Vento	220	1	31332	9,04
607 2	1	2022	14945	2	127	20221133890	CX122436 60	1	3	26/01/2022 12:32	27/01/2022 11:29	Interna-Não programada-Meio ambiente-Vento	13800	1	9907	22,94
607 2	1	2022	14907	25	58	20221133895	GN21042 145	1	3	26/01/2022 12:33	26/01/2022 17:25	Interna-Não programada-Meio ambiente-Vento	220	1	44423	4,86
607 2	1	2022	14907	25	58	20221133895	GN21042 145	1	3	26/01/2022 17:33	26/01/2022 17:46	Interna-Não programada-Meio ambiente-Vento	220	11	44423	2,45
607 2	1	2022	14907	25	58	20221133895	GN21042 145	1	3	26/01/2022 17:54	26/01/2022 19:51	Interna-Não programada-Meio ambiente-Vento	220	11	44423	21,45
607 2	1	2022	14907	25	58	20221133895	GN21042 145	1	3	26/01/2022 17:57	26/01/2022 19:28	Interna-Não programada-Meio ambiente-Vento	220	1	44423	1,52
607 2	1	2022	14985	3	180	20221133897	10006786 942	1	3	26/01/2022 12:34	26/01/2022 16:47	Interna-Não programada-Meio ambiente-Vento	220	1	24019	4,22
607 2	1	2022	14955	1	384	20221133902	IT120001 07RE	1	3	26/01/2022 12:06	26/01/2022 17:11	Interna-Não programada-Meio ambiente-Vento	13800	25	5704	127,08
607 2	1	2022	14863	6	580	20221133903	AN21295 699	1	3	26/01/2022 12:35	26/01/2022 21:12	Interna-Não programada-Meio ambiente-Descarga Atmosférica	220	1	85787	8,60
607 2	1	2022	15730	2	415	20221133906	RV213882 56	1	3	26/01/2022 12:36	26/01/2022 16:38	Interna-Não programada-Meio ambiente-Descarga Atmosférica	220	1	1277	4,03
607 2	1	2022	14858	2	373	20221133907	ZN21345 318	1	3	26/01/2022 12:36	26/01/2022 21:12	Interna-Não programada-Meio ambiente-Vento	220	2	66723	17,18
607 2	1	2022	14989	1	80	20221133916	10011297 750	1	3	26/01/2022 12:37	26/01/2022 23:10	Interna-Não programada-Meio ambiente-Vento	220	1	23765	10,53
607 2	1	2022	16493	2	573	20221133920	AA12180 462	1	3	26/01/2022 12:31	26/01/2022 21:03	Interna-Não programada-Meio ambiente-Descarga Atmosférica	13800	12	16207	102,38
607 2	1	2022	14930	35	374	20221133935	VB111808 58	1	3	26/01/2022 12:41	27/01/2022 00:10	Interna-Não programada-Meio ambiente-Descarga Atmosférica	220	3	53461	34,42
607 2	1	2022	14945	2	127	20221133946	MZ12055 676	1	3	26/01/2022 12:39	27/01/2022 08:20	Interna-Não programada-Meio ambiente-Vento	13800	10	9907	196,67
607 2	1	2022	16491	1	342	20221133952	MD12364 733	1	3	26/01/2022 11:14	26/01/2022 14:34	Interna-Não programada-Meio ambiente-Descarga Atmosférica	13800	15	17439	49,90
607 2	1	2022	15739	12	62	20221133967	GN11180 035	1	3	26/01/2022 05:24	27/01/2022 02:20	Interna-Não programada-Meio ambiente-Vento	220	5	45144	104,66
607 2	1	2022	15739	12	62	20221133967	GN11180 035	1	3	26/01/2022 16:08	26/01/2022 18:59	Interna-Não programada-Meio ambiente-Vento	220	18	45144	51,33
607 2	1	2022	15739	12	62	20221133967	GN11180 035	1	3	26/01/2022 16:08	26/01/2022 19:27	Interna-Não programada-Meio ambiente-Vento	220	1	45144	3,32
607 2	1	2022	14973	2	163	20221133972	78000433 4	1	3	26/01/2022 12:48	27/01/2022 07:11	Interna-Não programada-Meio ambiente-Vento	220	1	11944	18,38
607 2	1	2022	15749	31	173	20221133976	UP21320 988	1	3	26/01/2022 12:49	27/01/2022 11:26	Interna-Não programada-Meio ambiente-Descarga Atmosférica	220	1	14706	22,61

607 2	1	2022	14873	2	18	20221133981	BA12382 469	1	3	26/01/2022 12:50	26/01/2022 23:12	Interna-Não programada-Meio ambiente-Descarga Atmosférica	13800	6	6222	62,15
607 2	1	2022	14892	2	37	20221133991	CZ110763 71	1	3	26/01/2022 12:37	26/01/2022 19:56	Interna-Não programada-Meio ambiente-Descarga Atmosférica	220	19	3880	138,9 4
607 2	1	2022	14963	33	152	20221133996	UC21236 205	1	3	26/01/2022 12:54	26/01/2022 20:54	Interna-Não programada-Meio ambiente-Descarga Atmosférica	220	1	27499	7,99
607 2	1	2022	14912	1	151	20221133999	PK122933 52	1	3	26/01/2022 12:54	26/01/2022 14:55	Interna-Não programada-Meio ambiente-Descarga Atmosférica	13800	10	6724	20,15
607 2	1	2022	14963	2	414	20221134000	PO21254 086	1	3	26/01/2022 12:54	26/01/2022 20:33	Interna-Não programada-Meio ambiente-Descarga Atmosférica	220	1	27499	7,63
607 2	1	2022	15745	7	103	20221134002	JT122343 19	1	3	26/01/2022 07:09	26/01/2022 23:01	Interna-Não programada-Meio ambiente-Descarga Atmosférica	13800	2	20459	31,72
607 2	1	2022	14928	2	91	20221134005	IW12251 271	1	3	26/01/2022 12:55	27/01/2022 12:30	Interna-Não programada-Meio ambiente-Vento	13800	3	11953	70,74
607 2	1	2022	14970	1	160	20221134008	63029530 0	1	3	26/01/2022 12:56	26/01/2022 18:33	Interna-Não programada-Meio ambiente-Vento	220	1	30077	5,61
607 2	1	2022	14940	3	459	20221134009	DH11149 723	1	3	26/01/2022 23:56	27/01/2022 01:22	Interna-Não programada-Meio ambiente-Vento	220	83	106190	117,8 4
607 2	1	2022	14875	1	24	20221134010	BM11369 941	1	3	26/01/2022 12:57	26/01/2022 18:36	Interna-Não programada-Meio ambiente-Vento	220	1	5337	5,64
607 2	1	2022	14862	2	20	20221134012	AA21084 832	1	3	26/01/2022 12:58	26/01/2022 17:13	Interna-Não programada-Meio ambiente-Descarga Atmosférica	220	1	24113	4,25
607 2	1	2022	14958	3	146	20221134014	60097942	1	3	26/01/2022 12:58	26/01/2022 21:21	Interna-Não programada-Meio ambiente-Vento	220	1	11582	8,38
607 2	1	2022	14987	3	236	20221134018	VN21184 966	1	3	26/01/2022 12:59	26/01/2022 16:31	Interna-Não programada-Meio ambiente-Descarga Atmosférica	220	1	17297	3,53
607 2	1	2022	14940	2	135	20221134020	29000233 20	1	3	26/01/2022 13:00	27/01/2022 08:50	Interna-Não programada-Meio ambiente-Vento	220	1	106190	19,83
607 2	1	2022	14961	1	190	20221134023	29600706 96	1	3	26/01/2022 13:00	27/01/2022 09:34	Interna-Não programada-Meio ambiente-Vento	220	1	40307	20,57
607 2	1	2022	14870	5	60	20221134030	11356571	1	3	26/01/2022 13:01	27/01/2022 08:53	Interna-Não programada-Meio ambiente-Vento	220	1	38258	19,86
607 2	1	2022	14945	1	185	20221134031	AZ122105 54	1	3	26/01/2022 13:01	26/01/2022 15:46	Interna-Não programada-Meio ambiente-Descarga Atmosférica	13800	2	9907	5,48
607 2	1	2022	14988	2	181	20221134037	10033336 863	1	3	26/01/2022 13:02	26/01/2022 16:48	Interna-Não programada-Meio ambiente-Vento	220	1	4283	3,75
607 2	1	2022	15734	1	394	20221134038	KR123722 93	1	3	26/01/2022 12:35	26/01/2022 22:59	Interna-Não programada-Meio ambiente-Descarga Atmosférica	13800	7	2518	72,70
607 2	1	2022	14952	2	380	20221134047	CP123954 35	1	3	26/01/2022 13:05	27/01/2022 07:52	Interna-Não programada-Meio ambiente-Descarga Atmosférica	13800	4	2153	75,12
607 2	1	2022	14963	2	414	20221134051	PO12189 564	1	3	25/01/2022 18:21	26/01/2022 14:22	Interna-Não programada-Meio ambiente-Vento	13800	1	27499	20,01
607 2	1	2022	14937	8	237	20221134055	20277799	1	3	26/01/2022 13:06	26/01/2022 22:48	Interna-Não programada-Meio ambiente-Vento	220	1	33425	9,69
607 2	1	2022	14962	1	41	20221134059	ED210396 99	1	3	26/01/2022 13:07	26/01/2022 14:41	Interna-Não programada-Meio ambiente-Descarga Atmosférica	220	1	15036	1,55
607 2	1	2022	14918	1	1	20221134061	15100137 42	1	3	26/01/2022 13:07	27/01/2022 09:31	Interna-Não programada-Meio ambiente-Vento	220	1	33461	20,38
607 2	1	2022	16481	2	574	20221134065	ZN21371 791	1	3	26/01/2022 13:08	26/01/2022 20:06	Interna-Não programada-Meio ambiente-Descarga Atmosférica	220	1	5695	6,95
607 2	1	2022	14951	31	137	20221134067	PB211486 65	1	3	26/01/2022 13:08	26/01/2022 18:50	Interna-Não programada-Meio ambiente-Descarga Atmosférica	220	2	15008	11,37

607 2	1	2022	14989	3	80	20221134069	IN120664 16	1	3	26/01/2022 09:05	26/01/2022 18:57	Interna-Não programada-Meio ambiente-Descarga Atmosférica	13800	10	23765	98,63
607 2	1	2022	14939	2	469	20221134073	CR124054 04	1	3	26/01/2022 08:08	27/01/2022 08:53	Interna-Não programada-Meio ambiente-Descarga Atmosférica	13800	4	13703	98,99
607 2	1	2022	14879	1	317	20221134075	SO12028 011	1	3	26/01/2022 08:27	26/01/2022 17:13	Interna-Não programada-Meio ambiente-Vento	13800	13	28716	113,8 3
607 2	1	2022	15741	17	420	20221134077	GN11211 453	1	3	26/01/2022 13:11	26/01/2022 16:08	Interna-Não programada-Meio ambiente-Árvore ou Vegetação	220	24	83317	70,79
607 2	1	2022	16475	5	453	20221134080	10009796	1	3	26/01/2022 13:11	27/01/2022 03:16	Interna-Não programada-Meio ambiente-Vento	220	1	48627	14,09
607 2	1	2022	14928	32	260	20221134084	HL211270 95	1	3	26/01/2022 13:12	26/01/2022 16:26	Interna-Não programada-Meio ambiente-Descarga Atmosférica	220	1	11953	3,23
607 2	1	2022	14879	3	141	20221134088	CC121304 08	1	3	26/01/2022 13:12	28/01/2022 15:09	Interna-Não programada-Meio ambiente-Vento	13800	2	28716	99,90
607 2	1	2022	14956	2	242	20221134092	MY21371 639	1	3	26/01/2022 13:13	27/01/2022 13:32	Interna-Não programada-Meio ambiente-Vento	220	1	32280	24,31
607 2	1	2022	14924	2	306	20221134093	HE212299 85	1	3	26/01/2022 13:13	26/01/2022 23:36	Interna-Não programada-Meio ambiente-Descarga Atmosférica	220	1	9990	10,38
607 2	1	2022	14963	2	152	20221134095	84005336 8	1	3	26/01/2022 13:13	27/01/2022 08:18	Interna-Não programada-Meio ambiente-Vento	220	1	27499	19,07
607 2	1	2022	14905	1	362	20221134097	PV210903 57	1	3	26/01/2022 13:14	27/01/2022 15:48	Interna-Não programada-Meio ambiente-Vento	220	1	5432	26,56
607 2	1	2022	14918	31	1	20221134098	FB122856 85	1	3	26/01/2022 11:44	26/01/2022 18:08	Interna-Não programada-Meio ambiente-Descarga Atmosférica	34500	76	33461	485,9 1
607 2	1	2022	14923	2	85	20221134107	73008775 0	1	3	26/01/2022 13:16	26/01/2022 16:35	Interna-Não programada-Meio ambiente-Vento	220	1	32642	3,32
607 2	1	2022	14921	1	169	20221134115	RV122060 11	1	3	26/01/2022 13:18	26/01/2022 23:00	Interna-Não programada-Meio ambiente-Vento	13800	121	11795	1173, 46
607 2	1	2022	14889	6	34	20221134118	CT122156 05	1	3	26/01/2022 13:18	26/01/2022 15:49	Interna-Não programada-Meio ambiente-Vento	13800	2	20635	5,02
607 2	1	2022	15738	1	62	20221134124	13712494	1	3	26/01/2022 13:19	26/01/2022 15:36	Interna-Não programada-Meio ambiente-Vento	220	1	38338	2,27
607 2	1	2022	14934	2	167	20221134129	SX184282 55TS	1	3	26/01/2022 13:06	26/01/2022 21:46	Interna-Não programada-Meio ambiente-Vento	13800	25	7125	216,5 1
607 2	1	2022	14938	1	48	20221134132	10800073 41	1	3	26/01/2022 13:20	27/01/2022 08:52	Interna-Não programada-Meio ambiente-Vento	220	1	13621	19,52
607 2	1	2022	15733	3	43	20221134133	KR210723 74	1	3	26/01/2022 13:21	27/01/2022 11:04	Interna-Não programada-Meio ambiente-Vento	220	3	17538	65,14
607 2	1	2022	14963	2	152	20221134137	PO12100 797	1	3	26/01/2022 12:33	27/01/2022 06:30	Interna-Não programada-Meio ambiente-Vento	13800	8	27499	143,6 0
607 2	1	2022	14980	2	495	20221134138	BX213217 46	1	3	26/01/2022 13:21	26/01/2022 21:10	Interna-Não programada-Meio ambiente-Vento	220	1	13592	7,80
607 2	1	2022	16475	1	453	20221134143	10009320 219	1	3	26/01/2022 13:22	26/01/2022 16:29	Interna-Não programada-Meio ambiente-Vento	220	1	48627	3,11
607 2	1	2022	14906	3	56	20221134144	GE11132 568	1	3	26/01/2022 13:22	26/01/2022 18:08	Interna-Não programada-Meio ambiente-Descarga Atmosférica	220	117	31456	557,4 1
607 2	1	2022	16487	2	63	20221134150	10011560 051	1	3	26/01/2022 13:22	26/01/2022 17:48	Interna-Não programada-Meio ambiente-Vento	220	1	41335	4,42
607 2	1	2022	15747	3	148	20221134160	46000114 0	1	3	26/01/2022 13:24	26/01/2022 20:27	Interna-Não programada-Meio ambiente-Vento	220	1	14650	7,05
607 2	1	2022	16483	32	385	20221134161	CN12363 686	1	3	26/01/2022 13:24	27/01/2022 11:37	Interna-Não programada-Meio ambiente-Vento	34500	1	7444	22,21

607 2	1	2022	15728	1	397	20221134163	BV120127 68	1	3	26/01/2022 11:54	26/01/2022 20:52	Interna-Não programada-Meio ambiente-Vento	13800	86	2448	770,4 6
607 2	1	2022	14889	2	89	20221134169	CY210922 73	1	3	26/01/2022 13:25	26/01/2022 18:38	Interna-Não programada-Meio ambiente-Descarga Atmosférica	220	1	20635	5,21
607 2	1	2022	15734	38	347	20221134170	KR124044 35	1	3	26/01/2022 13:25	26/01/2022 20:51	Interna-Não programada-Meio ambiente-Vento	34500	1	2518	7,43
607 2	1	2022	14964	2	486	20221134173	8054904	1	3	26/01/2022 13:25	26/01/2022 16:05	Interna-Não programada-Meio ambiente-Descarga Atmosférica	13800	6	27204	15,92
607 2	1	2022	14984	4	176	20221134183	10029978 082	1	3	26/01/2022 07:42	26/01/2022 17:47	Interna-Não programada-Meio ambiente-Descarga Atmosférica	220	1	42291	10,09
607 2	1	2022	15741	17	420	20221134184	11528138	1	3	26/01/2022 13:27	27/01/2022 08:18	Interna-Não programada-Meio ambiente-Vento	220	1	83317	18,84
607 2	1	2022	15749	1	249	20221134186	MQ12140 366	1	3	26/01/2022 13:28	27/01/2022 21:07	Interna-Não programada-Meio ambiente-Vento	13800	45	14706	1424, 16
607 2	1	2022	15749	1	249	20221134186	MQ12140 366	1	3	27/01/2022 21:28	27/01/2022 22:32	Interna-Não programada-Meio ambiente-Vento	13800	4	14706	4,33
607 2	1	2022	14907	2	58	20221134189	GN12000 298	1	3	26/01/2022 10:47	26/01/2022 18:35	Interna-Não programada-Meio ambiente-Descarga Atmosférica	13800	36	44423	280,3 8
607 2	1	2022	14907	6	58	20221134208	11252625	1	3	26/01/2022 13:31	27/01/2022 00:33	Interna-Não programada-Meio ambiente-Vento	220	1	44423	11,02
607 2	1	2022	14939	2	112	20221134210	MQ21359 153	1	3	26/01/2022 13:31	26/01/2022 23:40	Interna-Não programada-Meio ambiente-Vento	220	1	13703	10,14
607 2	1	2022	14980	1	171	20221134211	SM12013 236	1	3	26/01/2022 13:32	26/01/2022 17:14	Interna-Não programada-Meio ambiente-Descarga Atmosférica	13800	17	13592	62,90
607 2	1	2022	14964	31	156	20221134212	QI120476 00	1	3	26/01/2022 08:30	26/01/2022 14:28	Interna-Não programada-Meio ambiente-Descarga Atmosférica	34500	5	27204	29,76
607 2	1	2022	15738	2	62	20221134215	8486122	1	3	26/01/2022 12:50	26/01/2022 14:57	Interna-Não programada-Meio ambiente-Vento	13800	132	38338	278,8 5
607 2	1	2022	14984	32	176	20221134220	TR212967 32	1	3	26/01/2022 13:33	26/01/2022 19:14	Interna-Não programada-Meio ambiente-Vento	220	1	42291	5,67
607 2	1	2022	14952	2	380	20221134225	CP212049 42	1	3	26/01/2022 13:34	27/01/2022 17:32	Interna-Não programada-Meio ambiente-Descarga Atmosférica	220	1	2153	27,96
607 2	1	2022	16489	31	32	20221134226	BC123522 88	1	3	26/01/2022 13:34	27/01/2022 16:34	Interna-Não programada-Meio ambiente-Vento	34500	1	10404	27,00
607 2	1	2022	14985	3	180	20221134229	UR21356 467	1	3	26/01/2022 13:34	27/01/2022 10:51	Interna-Não programada-Meio ambiente-Vento	220	1	24019	21,27
607 2	1	2022	15749	32	173	20221134232	CX213133 87	1	3	26/01/2022 13:35	27/01/2022 22:50	Interna-Não programada-Meio ambiente-Descarga Atmosférica	220	1	14706	33,24
607 2	1	2022	14987	2	201	20221134236	SV122053 74	1	3	26/01/2022 13:36	26/01/2022 16:14	Interna-Não programada-Meio ambiente-Árvore ou Vegetação	13800	3	17297	7,89
607 2	1	2022	15727	3	322	20221134237	10021264 030	1	3	26/01/2022 13:36	27/01/2022 00:18	Interna-Não programada-Meio ambiente-Vento	220	1	12763	10,70
607 2	1	2022	16481	2	574	20221134251	ZN21302 362	1	3	26/01/2022 13:38	26/01/2022 22:48	Interna-Não programada-Meio ambiente-Descarga Atmosférica	220	1	5695	9,15
607 2	1	2022	14943	3	197	20221134253	IH124198 04	1	3	26/01/2022 13:37	26/01/2022 23:10	Interna-Não programada-Meio ambiente-Descarga Atmosférica	13800	13	14317	124,0 1
607 2	1	2022	14944	1	426	20221134254	PJ210354 77	1	3	26/01/2022 13:39	26/01/2022 22:32	Interna-Não programada-Meio ambiente-Vento	220	1	24077	8,87
607 2	1	2022	14964	31	156	20221134255	QI121013 85	1	3	26/01/2022 13:39	26/01/2022 23:25	Interna-Não programada-Meio ambiente-Vento	34500	1	27204	9,76
607 2	1	2022	14889	2	476	20221134256	CT212450 80	1	3	26/01/2022 13:39	27/01/2022 03:01	Interna-Não programada-Meio ambiente-Descarga Atmosférica	220	1	20635	13,35

607 2	1	2022	16484	32	570	20221134258	RV212007 45	1	3	26/01/2022 13:40	27/01/2022 21:14	Interna-Não programada-Meio ambiente-Vento	220	1	6552	31,57
607 2	1	2022	14923	2	85	20221134261	IR120140 19	1	3	26/01/2022 12:18	26/01/2022 15:42	Interna-Não programada-Meio ambiente-Descarga Atmosférica	13800	4	32642	13,56
607 2	1	2022	14923	1	309	20221134262	JP123241 14	1	3	26/01/2022 13:40	27/01/2022 16:49	Interna-Não programada-Meio ambiente-Descarga Atmosférica	13800	1	32642	27,14
607 2	1	2022	15746	2	563	20221134267	NA21040 276	1	3	26/01/2022 13:41	26/01/2022 14:48	Interna-Não programada-Meio ambiente-Vento	220	1	10268	1,10
607 2	1	2022	15739	11	62	20221134268	16345113	1	3	26/01/2022 13:41	26/01/2022 16:40	Interna-Não programada-Meio ambiente-Vento	220	1	45144	2,97
607 2	1	2022	15749	1	340	20221134269	GG12340 120	1	3	26/01/2022 13:41	27/01/2022 13:49	Interna-Não programada-Meio ambiente-Descarga Atmosférica	13800	2	14706	48,24
607 2	1	2022	14984	4	176	20221134270	GN32050 563	1	3	26/01/2022 13:41	27/01/2022 07:48	Interna-Não programada-Meio ambiente-Vento	13800	1	42291	18,10
607 2	1	2022	14965	2	57	20221134276	10006457 370	1	3	26/01/2022 13:42	26/01/2022 16:19	Interna-Não programada-Meio ambiente-Vento	220	1	51302	2,61
607 2	1	2022	16487	2	63	20221134277	16388392	1	3	26/01/2022 13:42	26/01/2022 21:34	Interna-Não programada-Meio ambiente-Vento	220	1	41335	7,86
607 2	1	2022	16493	1	338	20221134285	95002793 5	1	3	26/01/2022 13:44	26/01/2022 20:41	Interna-Não programada-Meio ambiente-Vento	220	1	16207	6,95
607 2	1	2022	14963	2	414	20221134288	PO18459 566TS	1	3	26/01/2022 13:44	27/01/2022 06:42	Interna-Não programada-Meio ambiente-Vento	13800	60	27499	1017, 47
607 2	1	2022	16479	11	386	20221134290	28603194 94	1	3	26/01/2022 13:44	27/01/2022 11:16	Interna-Não programada-Meio ambiente-Vento	220	1	54235	21,52
607 2	1	2022	14956	1	242	20221134291	PW21209 829	1	3	26/01/2022 13:44	26/01/2022 17:34	Interna-Não programada-Meio ambiente-Vento	220	1	32280	3,84
607 2	1	2022	14879	3	370	20221134295	IM210394 36	1	3	25/01/2022 14:29	27/01/2022 12:22	Interna-Não programada-Meio ambiente-Descarga Atmosférica	220	1	28716	45,87
607 2	1	2022	14984	8	176	20221134296	TR211195 30	1	3	26/01/2022 13:45	26/01/2022 15:07	Interna-Não programada-Meio ambiente-Descarga Atmosférica	220	1	42291	1,36
607 2	1	2022	14963	2	414	20221134298	PO12391 667	1	3	26/01/2022 09:08	27/01/2022 11:38	Interna-Não programada-Meio ambiente-Vento	13800	2	27499	52,97
607 2	1	2022	16484	32	570	20221134304	RV213057 90	1	3	26/01/2022 13:47	27/01/2022 13:28	Interna-Não programada-Meio ambiente-Descarga Atmosférica	220	1	6552	23,67
607 2	1	2022	14894	4	204	20221134312	PV212977 10	1	3	26/01/2022 13:49	27/01/2022 08:40	Interna-Não programada-Meio ambiente-Vento	220	1	18135	18,86
607 2	1	2022	14918	32	123	20221134319	IA120608 74	1	3	26/01/2022 13:13	26/01/2022 17:06	Interna-Não programada-Meio ambiente-Vento	34500	43	33461	166,7 4
607 2	1	2022	16485	31	576	20221134322	PU12304 395	1	3	26/01/2022 13:50	27/01/2022 19:06	Interna-Não programada-Meio ambiente-Vento	34500	3	5089	87,79
607 2	1	2022	16485	31	576	20221134322	PU12304 395	1	3	26/01/2022 13:50	27/01/2022 22:08	Interna-Não programada-Meio ambiente-Vento	34500	1	5089	32,30
607 2	1	2022	15749	1	578	20221134323	AJ212040 10	1	3	26/01/2022 13:50	26/01/2022 16:01	Interna-Não programada-Meio ambiente-Vento	220	1	14706	2,17
607 2	1	2022	14886	2	326	20221134341	NH18474 226TS	1	3	26/01/2022 13:42	26/01/2022 19:36	Interna-Não programada-Meio ambiente-Vento	13800	4	5527	23,65
607 2	1	2022	14886	2	326	20221134341	NH18474 226TS	1	3	26/01/2022 13:42	27/01/2022 13:53	Interna-Não programada-Meio ambiente-Vento	13800	5	5527	120,9 2
607 2	1	2022	14886	2	326	20221134341	NH18474 226TS	1	3	26/01/2022 13:42	27/01/2022 14:15	Interna-Não programada-Meio ambiente-Vento	13800	7	5527	171,8 8
607 2	1	2022	14886	2	326	20221134341	NH18474 226TS	1	3	26/01/2022 13:42	27/01/2022 14:45	Interna-Não programada-Meio ambiente-Vento	13800	2	5527	50,12

607 2	1	2022	14886	2	326	20221134341	NH18474 226TS	1	3	26/01/2022 13:42	28/01/2022 09:22	Interna-Não programada-Meio ambiente-Vento	13800	14	5527	611,4 2
607 2	1	2022	14886	2	326	20221134341	NH18474 226TS	1	3	26/01/2022 13:42	28/01/2022 10:05	Interna-Não programada-Meio ambiente-Vento	13800	8	5527	355,1 2
607 2	1	2022	14886	2	326	20221134341	NH18474 226TS	1	3	26/01/2022 13:42	28/01/2022 10:18	Interna-Não programada-Meio ambiente-Vento	13800	5	5527	223,0 7
607 2	1	2022	14886	2	326	20221134341	NH18474 226TS	1	3	26/01/2022 13:42	28/01/2022 10:40	Interna-Não programada-Meio ambiente-Vento	13800	3	5527	134,9 2
607 2	1	2022	14886	2	326	20221134341	NH18474 226TS	1	3	27/01/2022 11:56	28/01/2022 09:22	Interna-Não programada-Meio ambiente-Vento	13800	1	5527	21,44
607 2	1	2022	14886	2	326	20221134341	NH18474 226TS	1	3	27/01/2022 18:55	28/01/2022 07:36	Interna-Não programada-Meio ambiente-Vento	13800	14	5527	177,6 6
607 2	1	2022	14886	2	326	20221134341	NH18474 226TS	1	3	28/01/2022 07:54	28/01/2022 09:22	Interna-Não programada-Meio ambiente-Vento	13800	14	5527	20,53
607 2	1	2022	14880	1	267	20221134342	ID123043 20	1	3	26/01/2022 13:48	26/01/2022 19:16	Interna-Não programada-Meio ambiente-Descarga Atmosférica	13800	2	5004	10,92
607 2	1	2022	14934	1	144	20221134350	JT184529 57TS	1	3	26/01/2022 13:54	27/01/2022 10:01	Interna-Não programada-Meio ambiente-Vento	13800	8	7125	160,8 0
607 2	1	2022	16478	2	350	20221134356	AO11189 573	1	3	26/01/2022 13:55	26/01/2022 15:58	Interna-Não programada-Meio ambiente-Vento	220	30	8587	61,03
607 2	1	2022	15728	31	322	20221134358	BV120204 06	1	3	26/01/2022 09:04	26/01/2022 18:32	Interna-Não programada-Meio ambiente-Vento	34500	10	2448	94,66
607 2	1	2022	14873	1	18	20221134360	DF122295 07	1	3	26/01/2022 13:15	26/01/2022 18:19	Interna-Não programada-Meio ambiente-Descarga Atmosférica	13800	32	6222	161,8 4
607 2	1	2022	14980	2	171	20221134361	SM10396 890	1	3	26/01/2022 13:51	26/01/2022 13:56	Interna-Não programada-Meio ambiente-Vento	13800	33	13592	2,62
607 2	1	2022	14980	2	171	20221134361	SM10396 890	1	3	26/01/2022 13:51	27/01/2022 13:04	Interna-Não programada-Meio ambiente-Vento	13800	7	13592	162,5 3
607 2	1	2022	14980	2	171	20221134361	SM10396 890	1	3	26/01/2022 13:51	27/01/2022 14:22	Interna-Não programada-Meio ambiente-Vento	13800	6	13592	147,0 5
607 2	1	2022	14980	2	171	20221134361	SM10396 890	1	3	26/01/2022 13:51	27/01/2022 19:09	Interna-Não programada-Meio ambiente-Vento	13800	101	13592	2958, 04
607 2	1	2022	14964	2	486	20221134369	RV211527 29	1	3	26/01/2022 13:57	27/01/2022 14:37	Interna-Não programada-Meio ambiente-Vento	220	1	27204	24,66
607 2	1	2022	14969	5	160	20221134370	10010008 061	1	3	26/01/2022 13:58	26/01/2022 19:59	Interna-Não programada-Meio ambiente-Vento	220	1	40334	6,02
607 2	1	2022	14890	5	34	20221134372	CT111492 88	1	3	26/01/2022 13:58	26/01/2022 14:41	Interna-Não programada-Meio ambiente-Vento	220	102	46909	71,85
607 2	1	2022	14937	8	237	20221134374	10030737 972	1	3	26/01/2022 13:59	26/01/2022 23:01	Interna-Não programada-Meio ambiente-Vento	220	1	33425	9,02
607 2	1	2022	14985	32	180	20221134375	UR12245 232RE	1	3	26/01/2022 13:29	28/01/2022 14:57	Interna-Não programada-Meio ambiente-Vento	34500	23	24019	1137, 64
607 2	1	2022	14985	32	180	20221134375	UR12245 232RE	1	3	26/01/2022 13:29	28/01/2022 20:30	Interna-Não programada-Meio ambiente-Vento	34500	16	24019	880,2 4
607 2	1	2022	14985	32	180	20221134375	UR12245 232RE	1	3	26/01/2022 13:29	28/01/2022 21:01	Interna-Não programada-Meio ambiente-Vento	34500	6	24019	333,1 5
607 2	1	2022	14985	32	180	20221134375	UR12245 232RE	1	3	28/01/2022 15:00	28/01/2022 19:10	Interna-Não programada-Meio ambiente-Vento	34500	23	24019	96,04
607 2	1	2022	14920	2	333	20221134379	DL211487 51	1	3	26/01/2022 14:00	26/01/2022 23:26	Interna-Não programada-Meio ambiente-Descarga Atmosférica	220	1	14432	9,42
607 2	1	2022	14921	2	169	20221134382	BZ212958 00	1	3	26/01/2022 14:01	26/01/2022 15:40	Interna-Não programada-Meio ambiente-Descarga Atmosférica	220	1	11795	1,65

607 2	1	2022	14928	2	91	20221134387	10007661 0	1	3	26/01/2022 14:02	27/01/2022 19:20	Interna-Não programada-Meio ambiente-Vento	220	1	11953	29,30
607 2	1	2022	14955	2	384	20221134389	IT122225 27	1	3	26/01/2022 13:55	26/01/2022 18:25	Interna-Não programada-Meio ambiente-Vento	13800	13	5704	58,33
607 2	1	2022	14964	31	156	20221134393	QI120548 41	1	3	26/01/2022 13:43	26/01/2022 20:46	Interna-Não programada-Meio ambiente-Vento	34500	19	27204	133,6 4
607 2	1	2022	14934	1	407	20221134395	JT120814 70	1	3	26/01/2022 10:17	27/01/2022 09:46	Interna-Não programada-Meio ambiente-Descarga Atmosférica	13800	12	7125	281,7 3
607 2	1	2022	15746	1	159	20221134410	42400010 56	1	3	26/01/2022 14:07	27/01/2022 12:43	Interna-Não programada-Meio ambiente-Vento	220	1	10268	22,59
607 2	1	2022	15732	1	390	20221134423	SW12060 624	1	3	26/01/2022 07:50	26/01/2022 17:45	Interna-Não programada-Meio ambiente-Vento	13800	6	15421	59,55
607 2	1	2022	14941	31	329	20221134428	MP12239 999	1	3	26/01/2022 14:11	27/01/2022 09:03	Interna-Não programada-Meio ambiente-Descarga Atmosférica	34500	3	7446	56,59
607 2	1	2022	14973	31	163	20221134450	RB120033 38	1	3	26/01/2022 13:27	26/01/2022 16:10	Interna-Não programada-Meio ambiente-Vento	34500	141	11944	382,8 9
607 2	1	2022	14909	1	585	20221134452	GN12001 654	1	3	26/01/2022 14:14	26/01/2022 17:19	Interna-Não programada-Meio ambiente-Vento	13800	9	39002	27,74
607 2	1	2022	14909	20	58	20221134458	10861040	1	3	26/01/2022 14:15	27/01/2022 00:35	Interna-Não programada-Meio ambiente-Vento	220	1	39002	10,33
607 2	1	2022	15750	1	45	20221134465	CX103947 18	1	3	26/01/2022 14:14	26/01/2022 18:18	Interna-Não programada-Meio ambiente-Vento	13800	82	6363	333,6 5
607 2	1	2022	15750	1	45	20221134465	CX103947 18	1	3	26/01/2022 14:14	26/01/2022 20:11	Interna-Não programada-Meio ambiente-Vento	13800	14	6363	83,21
607 2	1	2022	15750	1	45	20221134465	CX103947 18	1	3	26/01/2022 14:14	26/01/2022 22:11	Interna-Não programada-Meio ambiente-Vento	13800	5	6363	39,71
607 2	1	2022	15750	1	45	20221134465	CX103947 18	1	3	26/01/2022 14:14	27/01/2022 00:09	Interna-Não programada-Meio ambiente-Vento	13800	55	6363	544,9 0
607 2	1	2022	15750	1	45	20221134465	CX103947 18	1	3	26/01/2022 14:14	27/01/2022 10:34	Interna-Não programada-Meio ambiente-Vento	13800	5	6363	101,6 3
607 2	1	2022	15750	1	45	20221134465	CX103947 18	1	3	26/01/2022 14:14	27/01/2022 12:07	Interna-Não programada-Meio ambiente-Vento	13800	22	6363	481,5 4
607 2	1	2022	15750	1	45	20221134465	CX103947 18	1	3	26/01/2022 14:14	28/01/2022 23:00	Interna-Não programada-Meio ambiente-Vento	13800	17	6363	964,8 7
607 2	1	2022	15750	1	45	20221134465	CX103947 18	1	3	26/01/2022 14:14	28/01/2022 23:50	Interna-Não programada-Meio ambiente-Vento	13800	23	6363	1324, 70
607 2	1	2022	15750	1	45	20221134465	CX103947 18	1	3	26/01/2022 20:11	26/01/2022 22:11	Interna-Não programada-Meio ambiente-Vento	13800	2	6363	3,97
607 2	1	2022	15750	1	45	20221134465	CX103947 18	1	3	26/01/2022 20:11	28/01/2022 23:00	Interna-Não programada-Meio ambiente-Vento	13800	1	6363	50,80
607 2	1	2022	15750	1	45	20221134465	CX103947 18	1	3	27/01/2022 16:49	27/01/2022 16:58	Interna-Não programada-Meio ambiente-Vento	13800	172	6363	25,66
607 2	1	2022	15750	1	45	20221134465	CX103947 18	1	3	27/01/2022 16:49	28/01/2022 23:00	Interna-Não programada-Meio ambiente-Vento	13800	2	6363	60,35
607 2	1	2022	15750	1	45	20221134465	CX103947 18	1	3	27/01/2022 20:12	27/01/2022 22:51	Interna-Não programada-Meio ambiente-Vento	13800	89	6363	235,2 6
607 2	1	2022	15750	1	45	20221134465	CX103947 18	1	3	27/01/2022 20:12	28/01/2022 11:57	Interna-Não programada-Meio ambiente-Vento	13800	30	6363	472,6 7
607 2	1	2022	15750	1	45	20221134465	CX103947 18	1	3	27/01/2022 20:12	28/01/2022 12:19	Interna-Não programada-Meio ambiente-Vento	13800	4	6363	64,50
607 2	1	2022	15750	1	45	20221134465	CX103947 18	1	3	27/01/2022 20:12	28/01/2022 12:41	Interna-Não programada-Meio ambiente-Vento	13800	17	6363	280,1 7

607 2	1	2022	15750	1	45	20221134465	CX103947 18	1	3	27/01/2022 20:12	28/01/2022 13:18	Interna-Não programada-Meio ambiente-Vento	13800	20	6363	341,8 8
607 2	1	2022	15750	1	45	20221134465	CX103947 18	1	3	27/01/2022 20:12	28/01/2022 13:33	Interna-Não programada-Meio ambiente-Vento	13800	10	6363	173,4 7
607 2	1	2022	15750	1	45	20221134465	CX103947 18	1	3	27/01/2022 20:12	28/01/2022 19:26	Interna-Não programada-Meio ambiente-Vento	13800	2	6363	46,45
607 2	1	2022	15750	1	45	20221134465	CX103947 18	1	3	28/01/2022 08:23	28/01/2022 08:39	Interna-Não programada-Meio ambiente-Vento	13800	89	6363	24,01
607 2	1	2022	15750	1	45	20221134465	CX103947 18	1	3	28/01/2022 09:53	28/01/2022 10:07	Interna-Não programada-Meio ambiente-Vento	13800	89	6363	21,04
607 2	1	2022	15750	1	45	20221134465	CX103947 18	1	3	28/01/2022 09:53	28/01/2022 11:57	Interna-Não programada-Meio ambiente-Vento	13800	1	6363	2,08
607 2	1	2022	14933	2	102	20221134466	70093192	1	3	26/01/2022 14:16	26/01/2022 19:49	Interna-Não programada-Meio ambiente-Vento	220	1	19170	5,54
607 2	1	2022	14856	11	240	20221134474	16220481	1	3	26/01/2022 14:17	26/01/2022 16:11	Interna-Não programada-Meio ambiente-Vento	220	1	17687	1,89
607 2	1	2022	14984	5	176	20221134475	40109227	1	3	26/01/2022 14:17	26/01/2022 18:58	Interna-Não programada-Meio ambiente-Vento	220	1	42291	4,68
607 2	1	2022	14921	2	8	20221134477	PU12248 911	1	3	26/01/2022 14:18	27/01/2022 11:47	Interna-Não programada-Meio ambiente-Descarga Atmosférica	13800	1	11795	21,48
607 2	1	2022	14865	2	9	20221134481	AC211586 74	1	3	26/01/2022 14:18	27/01/2022 12:27	Interna-Não programada-Meio ambiente-Descarga Atmosférica	220	1	17548	22,14
607 2	1	2022	16475	5	453	20221134484	10012177 090	1	3	26/01/2022 14:19	26/01/2022 16:50	Interna-Não programada-Meio ambiente-Vento	220	1	48627	2,51
607 2	1	2022	14879	1	339	20221134486	CA210381 87	1	3	26/01/2022 14:19	27/01/2022 15:10	Interna-Não programada-Meio ambiente-Descarga Atmosférica	220	1	28716	24,84
607 2	1	2022	15744	2	103	20221134495	JT120000 92	1	3	26/01/2022 14:21	27/01/2022 11:02	Interna-Não programada-Meio ambiente-Vento	13800	1	24175	20,68
607 2	1	2022	14940	8	386	20221134499	10007540 025	1	3	26/01/2022 14:22	26/01/2022 17:42	Interna-Não programada-Meio ambiente-Vento	220	1	106190	3,33
607 2	1	2022	14906	3	56	20221134504	GE12255 876	1	3	26/01/2022 13:48	26/01/2022 23:45	Interna-Não programada-Meio ambiente-Descarga Atmosférica	13800	39	31456	387,5 6
607 2	1	2022	14880	1	267	20221134508	CD21435 077	1	3	26/01/2022 14:25	27/01/2022 09:15	Interna-Não programada-Meio ambiente-Vento	220	1	5004	18,84
607 2	1	2022	14936	5	237	20221134527	20586267	1	3	26/01/2022 14:27	26/01/2022 22:55	Interna-Não programada-Meio ambiente-Vento	220	1	40697	8,45
607 2	1	2022	15742	3	99	20221134530	69005053 7	1	3	26/01/2022 14:28	26/01/2022 22:47	Interna-Não programada-Meio ambiente-Vento	220	1	23512	8,31
607 2	1	2022	14885	7	61	20221134533	14412100	1	3	26/01/2022 14:28	27/01/2022 04:28	Interna-Não programada-Meio ambiente-Vento	220	1	34403	13,99
607 2	1	2022	14860	31	319	20221134534	AX210743 25	1	3	26/01/2022 14:28	27/01/2022 02:44	Interna-Não programada-Meio ambiente-Vento	220	1	27551	12,25
607 2	1	2022	14907	6	58	20221134541	11481419	1	3	26/01/2022 14:29	27/01/2022 00:21	Interna-Não programada-Meio ambiente-Vento	220	1	44423	9,85
607 2	1	2022	14893	31	243	20221134544	DJ121640 60	1	3	26/01/2022 14:27	27/01/2022 16:23	Interna-Não programada-Meio ambiente-Descarga Atmosférica	34500	8	5120	207,3 5
607 2	1	2022	14928	2	91	20221134550	IW11074 945	1	3	26/01/2022 14:03	26/01/2022 18:48	Interna-Não programada-Meio ambiente-Vento	220	142	11953	672,2 1
607 2	1	2022	15747	5	148	20221134551	PR210000 38	1	3	26/01/2022 14:31	26/01/2022 19:19	Interna-Não programada-Meio ambiente-Vento	220	1	14650	4,79
607 2	1	2022	14969	8	160	20221134552	RV214065 65	1	3	26/01/2022 14:31	26/01/2022 20:50	Interna-Não programada-Meio ambiente-Descarga Atmosférica	220	3	40334	18,93

607 2	1	2022	14865	1	349	20221134557	AV12020 301	1	3	26/01/2022 09:36	27/01/2022 12:18	Interna-Não programada-Meio ambiente-Descarga Atmosférica	13800	1	17548	26,68
607 2	1	2022	15746	32	563	20221134564	NA12078 447	1	3	26/01/2022 13:20	27/01/2022 22:12	Interna-Não programada-Meio ambiente-Árvore ou Vegetação	34500	5	10268	164,3 4
607 2	1	2022	15746	32	563	20221134564	NA12078 447	1	3	26/01/2022 13:20	29/01/2022 19:03	Interna-Não programada-Meio ambiente-Árvore ou Vegetação	34500	4	10268	310,8 6
607 2	1	2022	15746	32	563	20221134564	NA12078 447	1	3	26/01/2022 13:20	29/01/2022 21:50	Interna-Não programada-Meio ambiente-Árvore ou Vegetação	34500	13	10268	1046, 48
607 2	1	2022	15746	32	563	20221134564	NA12078 447	1	3	26/01/2022 13:20	29/01/2022 22:02	Interna-Não programada-Meio ambiente-Árvore ou Vegetação	34500	2	10268	161,4 0
607 2	1	2022	15746	32	563	20221134564	NA12078 447	1	3	26/01/2022 13:20	29/01/2022 22:30	Interna-Não programada-Meio ambiente-Árvore ou Vegetação	34500	14	10268	1136, 31
607 2	1	2022	15746	32	563	20221134564	NA12078 447	1	3	28/01/2022 11:42	28/01/2022 13:20	Interna-Não programada-Meio ambiente-Árvore ou Vegetação	34500	5	10268	8,12
607 2	1	2022	14865	1	349	20221134566	AV12323 612LD	1	3	26/01/2022 14:23	26/01/2022 18:16	Interna-Não programada-Meio ambiente-Descarga Atmosférica	13800	18	17548	69,70
607 2	1	2022	14865	1	349	20221134568	AV12019 672	1	3	26/01/2022 09:35	26/01/2022 16:50	Interna-Não programada-Meio ambiente-Descarga Atmosférica	13800	59	17548	427,0 9
607 2	1	2022	15746	1	563	20221134569	10018546 534	1	3	26/01/2022 14:31	26/01/2022 23:08	Interna-Não programada-Meio ambiente-Vento	220	1	10268	8,60
607 2	1	2022	14918	1	472	20221134578	PS212623 55	1	3	26/01/2022 14:33	27/01/2022 19:08	Interna-Não programada-Meio ambiente-Vento	220	3	33461	85,71
607 2	1	2022	14964	1	231	20221134580	GB21279 600	1	3	26/01/2022 14:34	26/01/2022 17:44	Interna-Não programada-Meio ambiente-Vento	220	1	27204	3,17
607 2	1	2022	15748	1	188	20221134582	OZ21300 554	1	3	26/01/2022 14:34	26/01/2022 22:19	Interna-Não programada-Meio ambiente-Descarga Atmosférica	220	1	11602	7,75
607 2	1	2022	14940	1	389	20221134586	DH12170 619	1	3	26/01/2022 12:44	27/01/2022 17:09	Interna-Não programada-Meio ambiente-Vento	13800	5	106190	142,0 8
607 2	1	2022	14905	1	362	20221134589	7587399	1	3	26/01/2022 14:35	27/01/2022 11:31	Interna-Não programada-Meio ambiente-Descarga Atmosférica	13800	1	5432	20,93
607 2	1	2022	14879	1	440	20221134595	IJ1235942 4	1	3	26/01/2022 14:36	27/01/2022 15:16	Interna-Não programada-Meio ambiente-Descarga Atmosférica	13800	11	28716	271,1 7
607 2	1	2022	14971	2	421	20221134596	12044667 4	1	3	26/01/2022 14:37	27/01/2022 03:29	Interna-Não programada-Meio ambiente-Vento	220	1	47348	12,87
607 2	1	2022	14939	31	112	20221134601	MQ21236 303	1	3	26/01/2022 14:37	27/01/2022 14:11	Interna-Não programada-Meio ambiente-Vento	220	1	13703	23,56
607 2	1	2022	14965	2	57	20221134607	13013567	1	3	26/01/2022 14:38	26/01/2022 17:16	Interna-Não programada-Meio ambiente-Vento	220	1	51302	2,62
607 2	1	2022	14985	3	180	20221134610	UR12202 144	1	3	26/01/2022 14:34	26/01/2022 23:10	Interna-Não programada-Meio ambiente-Vento	13800	7	24019	60,16
607 2	1	2022	14938	1	105	20221134618	12900293 77	1	3	26/01/2022 14:40	26/01/2022 17:43	Interna-Não programada-Meio ambiente-Vento	220	1	13621	3,04
607 2	1	2022	14974	31	166	20221134623	SH121786 01	1	3	26/01/2022 14:41	27/01/2022 12:40	Interna-Não programada-Meio ambiente-Descarga Atmosférica	220	3	2020	65,98
607 2	1	2022	14862	1	2	20221134633	AN21339 363	1	3	26/01/2022 14:42	27/01/2022 07:18	Interna-Não programada-Meio ambiente-Vento	220	1	24113	16,59
607 2	1	2022	15748	3	354	20221134635	BC123009 03	1	3	26/01/2022 14:42	26/01/2022 21:29	Interna-Não programada-Meio ambiente-Descarga Atmosférica	13800	1	11602	6,77
607 2	1	2022	14940	4	586	20221134643	10015172 480	1	3	26/01/2022 14:43	26/01/2022 19:07	Interna-Não programada-Meio ambiente-Vento	220	1	106190	4,40
607 2	1	2022	14862	2	20	20221134644	AA21199 959	1	3	26/01/2022 14:43	26/01/2022 19:05	Interna-Não programada-Meio ambiente-Descarga Atmosférica	220	2	24113	8,72

607 2	1	2022	14911	1	71	20221134651	GS111881 73	1	3	26/01/2022 14:43	26/01/2022 22:43	Interna-Não programada-Meio ambiente-Descarga Atmosférica	220	1	14833	7,99
607 2	1	2022	14918	1	111	20221134654	DA12302 922	1	3	26/01/2022 14:44	26/01/2022 19:44	Interna-Não programada-Meio ambiente-Descarga Atmosférica	13800	1	33461	4,99
607 2	1	2022	14886	2	326	20221134657	UR12147 094	1	3	26/01/2022 14:45	27/01/2022 11:22	Interna-Não programada-Meio ambiente-Descarga Atmosférica	13800	3	5527	61,83
607 2	1	2022	15746	1	563	20221134671	NA21093 378	1	3	26/01/2022 14:47	27/01/2022 10:31	Interna-Não programada-Meio ambiente-Descarga Atmosférica	220	1	10268	19,72
607 2	1	2022	14906	3	56	20221134674	GE12000 018	1	3	26/01/2022 14:48	27/01/2022 08:47	Interna-Não programada-Meio ambiente-Descarga Atmosférica	13800	2	31456	35,96
607 2	1	2022	14879	1	210	20221134675	SO11000 023	1	3	26/01/2022 13:23	26/01/2022 18:34	Interna-Não programada-Meio ambiente-Descarga Atmosférica	220	164	28716	848,2 4
607 2	1	2022	14927	1	90	20221134676	IJ1220061 7	1	3	26/01/2022 12:45	27/01/2022 09:34	Interna-Não programada-Meio ambiente-Descarga Atmosférica	13800	7	3044	145,6 3
607 2	1	2022	14920	1	334	20221134679	BR211090 49	1	3	26/01/2022 14:49	26/01/2022 19:15	Interna-Não programada-Meio ambiente-Vento	220	3	14432	13,29
607 2	1	2022	14881	32	30	20221134683	CP212064 21	1	3	26/01/2022 14:50	26/01/2022 18:42	Interna-Não programada-Meio ambiente-Vento	220	1	11784	3,86
607 2	1	2022	14918	2	499	20221134688	DA11196 506	1	3	26/01/2022 14:51	26/01/2022 18:57	Interna-Não programada-Meio ambiente-Vento	220	11	33461	45,08
607 2	1	2022	14939	1	112	20221134691	MQ12150 566	1	3	26/01/2022 13:46	26/01/2022 22:46	Interna-Não programada-Meio ambiente-Descarga Atmosférica	13800	15	13703	134,9 5
607 2	1	2022	14865	2	128	20221134697	NZ12000 021	1	3	26/01/2022 14:13	27/01/2022 09:07	Interna-Não programada-Meio ambiente-Descarga Atmosférica	13800	20	17548	377,7 9
607 2	1	2022	15732	2	589	20221134703	BV320803 37LD	1	3	26/01/2022 14:51	26/01/2022 17:48	Interna-Não programada-Meio ambiente-Vento	13800	151	15421	444,9 9
607 2	1	2022	15727	1	322	20221134703	BV320803 37LD	1	3	26/01/2022 14:51	26/01/2022 17:48	Interna-Não programada-Meio ambiente-Vento	13800	40	12763	117,8 8
607 2	1	2022	15732	1	589	20221134703	BV320803 37LD	1	3	26/01/2022 14:51	26/01/2022 17:48	Interna-Não programada-Meio ambiente-Vento	13800	16	15421	47,15
607 2	1	2022	15727	1	322	20221134703	BV320803 37LD	1	3	26/01/2022 14:51	26/01/2022 22:26	Interna-Não programada-Meio ambiente-Vento	13800	9	12763	68,32
607 2	1	2022	14862	2	20	20221134704	35001634 3	1	3	26/01/2022 14:54	26/01/2022 23:09	Interna-Não programada-Meio ambiente-Vento	220	1	24113	8,25
607 2	1	2022	14939	2	469	20221134713	CR212307 40	1	3	26/01/2022 14:55	27/01/2022 11:19	Interna-Não programada-Meio ambiente-Descarga Atmosférica	220	1	13703	20,39
607 2	1	2022	15749	35	173	20221134722	GF213212 04	1	3	26/01/2022 14:57	26/01/2022 20:37	Interna-Não programada-Meio ambiente-Descarga Atmosférica	220	1	14706	5,67
607 2	1	2022	16484	32	328	20221134725	CP120762 64LD	1	3	26/01/2022 14:55	27/01/2022 00:44	Interna-Não programada-Meio ambiente-Vento	34500	77	6552	756,6 3
607 2	1	2022	14940	1	6	20221134726	VA11276 307	1	3	26/01/2022 13:57	26/01/2022 16:58	Interna-Não programada-Meio ambiente-Descarga Atmosférica	220	11	106190	33,11
607 2	1	2022	14979	3	202	20221134736	SL121459 42	1	3	26/01/2022 14:10	27/01/2022 07:26	Interna-Não programada-Meio ambiente-Vento	13800	9	17258	155,3 4
607 2	1	2022	14969	5	587	20221134740	63056850 9	1	3	26/01/2022 15:00	26/01/2022 22:44	Interna-Não programada-Meio ambiente-Vento	220	1	40334	7,72
607 2	1	2022	14877	2	165	20221134747	RN12378 891	1	3	26/01/2022 10:16	27/01/2022 00:10	Interna-Não programada-Meio ambiente-Vento	13800	4	7366	55,56
607 2	1	2022	14939	2	352	20221134752	MU12391 672	1	3	26/01/2022 12:17	26/01/2022 17:30	Interna-Não programada-Meio ambiente-Descarga Atmosférica	13800	108	13703	562,0 8
607 2	1	2022	14961	32	325	20221134753	PI121008 78	1	3	26/01/2022 14:55	27/01/2022 03:21	Interna-Não programada-Meio ambiente-Vento	34500	26	40307	322,9 9

607 2	1	2022	14987	2	236	20221134754	SV124000 26	1	3	26/01/2022 14:42	26/01/2022 18:35	Interna-Não programada-Meio ambiente-Descarga Atmosférica	13800	16	17297	62,08
607 2	1	2022	16483	31	385	20221134757	RQ21063 074	1	3	26/01/2022 15:04	26/01/2022 19:45	Interna-Não programada-Meio ambiente-Vento	220	1	7444	4,70
607 2	1	2022	14908	12	58	20221134759	GN11092 991	1	3	26/01/2022 14:47	26/01/2022 16:23	Interna-Não programada-Meio ambiente-Árvore ou Vegetação	220	141	44027	223,80
607 2	1	2022	14965	4	57	20221134762	12446701	1	3	26/01/2022 15:04	26/01/2022 17:57	Interna-Não programada-Meio ambiente-Vento	220	1	51302	2,87
607 2	1	2022	14923	2	361	20221134763	IR210140 84	1	3	26/01/2022 15:04	27/01/2022 09:28	Interna-Não programada-Meio ambiente-Descarga Atmosférica	220	1	32642	18,39
607 2	1	2022	14921	1	169	20221134765	RV212402 91	1	3	26/01/2022 15:05	27/01/2022 10:45	Interna-Não programada-Meio ambiente-Descarga Atmosférica	220	1	11795	19,65
607 2	1	2022	14866	1	12	20221134771	AR21019 219	1	3	26/01/2022 15:06	27/01/2022 06:57	Interna-Não programada-Meio ambiente-Vento	220	1	2454	15,85
607 2	1	2022	14921	32	8	20221134773	JD121998 49	1	3	26/01/2022 15:06	27/01/2022 08:41	Interna-Não programada-Meio ambiente-Descarga Atmosférica	34500	5	11795	87,85
607 2	1	2022	14953	4	330	20221134775	PL180000 70TS	1	3	26/01/2022 14:17	27/01/2022 04:29	Interna-Não programada-Meio ambiente-Vento	13800	23	20349	326,48
607 2	1	2022	14889	30	34	20221134776	CT123337 25	1	3	26/01/2022 08:09	26/01/2022 20:42	Interna-Não programada-Meio ambiente-Descarga Atmosférica	34500	13	20635	163,13
607 2	1	2022	14980	32	171	20221134778	SM21263 021	1	3	26/01/2022 15:07	26/01/2022 22:56	Interna-Não programada-Meio ambiente-Vento	220	1	13592	7,80
607 2	1	2022	15749	1	249	20221134788	VD12257 347	1	3	26/01/2022 15:08	26/01/2022 19:40	Interna-Não programada-Meio ambiente-Descarga Atmosférica	13800	7	14706	31,66
607 2	1	2022	15739	12	62	20221134803	10017676 868	1	3	26/01/2022 15:11	26/01/2022 21:17	Interna-Não programada-Meio ambiente-Vento	220	1	45144	6,09
607 2	1	2022	14939	2	112	20221134807	MQ12051 946	1	3	26/01/2022 15:11	27/01/2022 15:54	Interna-Não programada-Meio ambiente-Vento	13800	1	13703	24,70
607 2	1	2022	14980	32	171	20221134810	SM21153 708	1	3	26/01/2022 15:12	28/01/2022 11:42	Interna-Não programada-Meio ambiente-Vento	220	1	13592	44,50
607 2	1	2022	14961	1	217	20221134815	PI212915 10	1	3	26/01/2022 15:13	26/01/2022 23:52	Interna-Não programada-Meio ambiente-Vento	220	1	40307	8,65
607 2	1	2022	14956	2	581	20221134818	13901139 82	1	3	26/01/2022 15:13	27/01/2022 11:00	Interna-Não programada-Meio ambiente-Vento	220	1	32280	19,78
607 2	1	2022	14941	1	475	20221134821	IU122072 79	1	3	26/01/2022 09:26	27/01/2022 07:57	Interna-Não programada-Meio ambiente-Descarga Atmosférica	13800	2	7446	45,02
607 2	1	2022	14963	33	152	20221134823	57000093 70	1	3	26/01/2022 15:14	27/01/2022 13:04	Interna-Não programada-Meio ambiente-Vento	220	1	27499	21,83
607 2	1	2022	14944	31	124	20221134827	MR12100 222	1	3	26/01/2022 15:14	26/01/2022 17:24	Interna-Não programada-Meio ambiente-Vento	34500	1	24077	2,15
607 2	1	2022	14929	2	93	20221134831	IK212356 86	1	3	26/01/2022 15:15	26/01/2022 23:36	Interna-Não programada-Meio ambiente-Vento	220	1	18893	8,35
607 2	1	2022	14964	31	156	20221134833	QI210674 82	1	3	26/01/2022 15:16	27/01/2022 10:16	Interna-Não programada-Meio ambiente-Vento	220	1	27204	19,00
607 2	1	2022	15738	1	62	20221134842	GN12001 781	1	3	26/01/2022 15:19	26/01/2022 16:30	Interna-Não programada-Meio ambiente-Vento	13800	91	38338	107,53
607 2	1	2022	14945	2	127	20221134846	NA21229 190	1	3	26/01/2022 15:20	26/01/2022 18:06	Interna-Não programada-Meio ambiente-Vento	220	1	9907	2,76
607 2	1	2022	15740	4	420	20221134852	20023246 0	1	3	26/01/2022 15:21	26/01/2022 22:15	Interna-Não programada-Meio ambiente-Vento	220	1	50391	6,89
607 2	1	2022	14973	31	163	20221134857	RB211871 87	1	3	26/01/2022 15:23	27/01/2022 06:30	Interna-Não programada-Meio ambiente-Descarga Atmosférica	220	2	11944	30,22

607 2	1	2022	14963	33	152	20221134866	UC21346 899	1	3	26/01/2022 15:24	26/01/2022 23:12	Interna-Não programada-Meio ambiente-Descarga Atmosférica	220	2	27499	15,57
607 2	1	2022	15749	35	173	20221134874	GF121648 81	1	3	26/01/2022 14:18	26/01/2022 18:30	Interna-Não programada-Meio ambiente-Descarga Atmosférica	34500	30	14706	125,6 7
607 2	1	2022	14987	2	236	20221134877	SV212844 80	1	3	26/01/2022 15:27	26/01/2022 21:37	Interna-Não programada-Meio ambiente-Descarga Atmosférica	220	2	17297	12,33
607 2	1	2022	15748	1	354	20221134881	4430001 91	1	3	26/01/2022 15:27	26/01/2022 20:38	Interna-Não programada-Meio ambiente-Vento	220	1	11602	5,18
607 2	1	2022	14981	9	498	20221134882	10032560 883	1	3	26/01/2022 15:28	27/01/2022 01:15	Interna-Não programada-Meio ambiente-Vento	220	1	53610	9,79
607 2	1	2022	14920	1	333	20221134897	DL120141 18	1	3	26/01/2022 12:27	26/01/2022 22:27	Interna-Não programada-Meio ambiente-Descarga Atmosférica	13800	8	14432	79,95
607 2	1	2022	14889	1	308	20221134900	IP211279 62	1	3	26/01/2022 15:31	26/01/2022 22:10	Interna-Não programada-Meio ambiente-Vento	220	1	20635	6,64
607 2	1	2022	14941	31	329	20221134902	MP21051 598	1	3	26/01/2022 15:31	27/01/2022 07:15	Interna-Não programada-Meio ambiente-Descarga Atmosférica	220	1	7446	15,72
607 2	1	2022	15749	31	173	20221134905	UP21181 161	1	3	26/01/2022 15:32	28/01/2022 11:19	Interna-Não programada-Meio ambiente-Vento	220	1	14706	43,77
607 2	1	2022	16475	1	453	20221134907	10032260 960	1	3	26/01/2022 15:32	26/01/2022 19:33	Interna-Não programada-Meio ambiente-Vento	220	1	48627	4,02
607 2	1	2022	14869	1	14	20221134910	AK124607 71	1	3	26/01/2022 10:16	27/01/2022 07:28	Interna-Não programada-Meio ambiente-Descarga Atmosférica	13800	8	4629	169,5 9
607 2	1	2022	14964	2	156	20221134915	80005287	1	3	26/01/2022 15:34	26/01/2022 21:11	Interna-Não programada-Meio ambiente-Vento	220	1	27204	5,62
607 2	1	2022	15746	32	563	20221134917	NA12294 695	1	3	26/01/2022 15:07	28/01/2022 17:10	Interna-Não programada-Meio ambiente-Vento	34500	1	10268	50,04
607 2	1	2022	15746	32	563	20221134917	NA12294 695	1	3	26/01/2022 15:07	28/01/2022 17:24	Interna-Não programada-Meio ambiente-Vento	34500	1	10268	50,27
607 2	1	2022	15746	32	563	20221134917	NA12294 695	1	3	26/01/2022 15:07	28/01/2022 17:38	Interna-Não programada-Meio ambiente-Vento	34500	1	10268	50,51
607 2	1	2022	16475	1	453	20221134918	GN11048 760	1	3	26/01/2022 12:18	26/01/2022 16:56	Interna-Não programada-Meio ambiente-Vento	220	48	48627	222,0 0
607 2	1	2022	15749	35	173	20221134921	SG214138 19	1	3	26/01/2022 15:35	28/01/2022 01:45	Interna-Não programada-Meio ambiente-Vento	220	1	14706	34,15
607 2	1	2022	14885	11	61	20221134922	12457073	1	3	26/01/2022 15:35	26/01/2022 20:02	Interna-Não programada-Meio ambiente-Vento	220	1	34403	4,43
607 2	1	2022	15749	1	340	20221134923	GG12181 616	1	3	26/01/2022 14:49	27/01/2022 02:25	Interna-Não programada-Meio ambiente-Vento	13800	2	14706	23,22
607 2	1	2022	15749	1	340	20221134923	GG12181 616	1	3	26/01/2022 14:49	27/01/2022 12:00	Interna-Não programada-Meio ambiente-Vento	13800	2	14706	42,40
607 2	1	2022	15749	1	340	20221134923	GG12181 616	1	3	26/01/2022 14:49	27/01/2022 14:44	Interna-Não programada-Meio ambiente-Vento	13800	5	14706	119,5 8
607 2	1	2022	14920	2	333	20221134930	NV21217 804	1	3	26/01/2022 15:36	26/01/2022 23:52	Interna-Não programada-Meio ambiente-Descarga Atmosférica	220	2	14432	16,50
607 2	1	2022	15746	1	563	20221134931	NA12041 162	1	3	26/01/2022 14:51	26/01/2022 17:59	Interna-Não programada-Meio ambiente-Vento	13800	66	10268	206,5 4
607 2	1	2022	14918	1	472	20221134935	PS212553 72	1	3	26/01/2022 15:37	27/01/2022 12:27	Interna-Não programada-Meio ambiente-Vento	220	1	33461	20,82
607 2	1	2022	15746	32	563	20221134938	NA12294 706	1	3	26/01/2022 14:19	26/01/2022 16:41	Interna-Não programada-Meio ambiente-Descarga Atmosférica	34500	2	10268	4,70
607 2	1	2022	14918	31	1	20221134939	FB112780 23	1	3	26/01/2022 15:39	27/01/2022 10:14	Interna-Não programada-Meio ambiente-Vento	220	1	33461	18,58

607 2	1	2022	14885	8	61	20221134940	10003182 140	1	3	26/01/2022 15:39	26/01/2022 17:08	Interna-Não programada-Meio ambiente-Vento	220	1	34403	1,47
607 2	1	2022	14859	2	419	20221134944	10013451 217	1	3	26/01/2022 15:40	26/01/2022 22:52	Interna-Não programada-Meio ambiente-Vento	220	1	27200	7,20
607 2	1	2022	14969	8	160	20221134951	RV213057 76	1	3	26/01/2022 15:40	27/01/2022 00:12	Interna-Não programada-Meio ambiente-Descarga Atmosférica	220	1	40334	8,52
607 2	1	2022	14870	5	60	20221134962	13603930	1	3	26/01/2022 15:43	26/01/2022 20:28	Interna-Não programada-Meio ambiente-Vento	220	1	38258	4,74
607 2	1	2022	15730	31	245	20221134964	RV213063 78	1	3	26/01/2022 15:43	27/01/2022 09:45	Interna-Não programada-Meio ambiente-Descarga Atmosférica	220	1	1277	18,02
607 2	1	2022	14887	33	225	20221134970	CM21166 722	1	3	26/01/2022 15:44	26/01/2022 18:36	Interna-Não programada-Meio ambiente-Descarga Atmosférica	220	1	3495	2,85
607 2	1	2022	14858	7	373	20221134976	48300925 44	1	3	26/01/2022 15:46	26/01/2022 18:22	Interna-Não programada-Meio ambiente-Vento	220	1	66723	2,60
607 2	1	2022	14923	32	85	20221134977	ME12088 922	1	3	26/01/2022 14:32	26/01/2022 23:08	Interna-Não programada-Meio ambiente-Vento	34500	18	32642	154,8 5
607 2	1	2022	14866	1	12	20221134980	IX213130 01	1	3	26/01/2022 15:47	27/01/2022 10:19	Interna-Não programada-Meio ambiente-Descarga Atmosférica	220	1	2454	18,53
607 2	1	2022	16477	2	75	20221134987	GA21035 005	1	3	26/01/2022 15:48	26/01/2022 17:04	Interna-Não programada-Meio ambiente-Vento	220	1	7115	1,26
607 2	1	2022	14906	2	56	20221134993	GE12000 280	1	3	26/01/2022 11:29	27/01/2022 00:39	Interna-Não programada-Meio ambiente-Descarga Atmosférica	13800	10	31456	131,5 0
607 2	1	2022	14879	1	29	20221134995	IM210970 94	1	3	26/01/2022 15:49	27/01/2022 07:24	Interna-Não programada-Meio ambiente-Descarga Atmosférica	220	1	28716	15,57
607 2	1	2022	14930	35	374	20221134997	FA120710 48	1	3	26/01/2022 15:34	26/01/2022 17:19	Interna-Não programada-Meio ambiente-Vento	34500	13	53461	22,55
607 2	1	2022	14940	1	565	20221134999	LZ123830 09	1	3	26/01/2022 15:14	26/01/2022 22:13	Interna-Não programada-Meio ambiente-Vento	13800	13	106190	90,58
607 2	1	2022	14863	6	580	20221135011	AN11335 617	1	3	26/01/2022 12:21	26/01/2022 18:02	Interna-Não programada-Meio ambiente-Vento	220	48	85787	272,2 3
607 2	1	2022	16493	2	388	20221135030	TJ122732 40	1	3	26/01/2022 10:22	27/01/2022 00:45	Interna-Não programada-Meio ambiente-Descarga Atmosférica	13800	9	16207	129,4 5
607 2	1	2022	14880	1	521	20221135032	IT210973 14	1	3	26/01/2022 15:53	26/01/2022 22:17	Interna-Não programada-Meio ambiente-Descarga Atmosférica	220	1	5004	6,39
607 2	1	2022	14964	31	156	20221135035	PC212144 53	1	3	26/01/2022 15:54	27/01/2022 01:15	Interna-Não programada-Meio ambiente-Vento	220	1	27204	9,34
607 2	1	2022	15734	36	347	20221135037	LZ123050 50RE	1	3	26/01/2022 15:19	26/01/2022 20:41	Interna-Não programada-Meio ambiente-Árvore ou Vegetação	34500	26	2518	139,4 5
607 2	1	2022	14981	9	585	20221135046	15197724	1	3	26/01/2022 15:55	26/01/2022 17:09	Interna-Não programada-Meio ambiente-Vento	220	1	53610	1,22
607 2	1	2022	14896	2	524	20221135048	VN21105 276	1	3	26/01/2022 15:56	27/01/2022 03:45	Interna-Não programada-Meio ambiente-Descarga Atmosférica	220	1	4289	11,81
607 2	1	2022	16475	2	453	20221135054	LG111580 46	1	3	26/01/2022 15:48	26/01/2022 20:33	Interna-Não programada-Meio ambiente-Vento	220	81	48627	385,3 6
607 2	1	2022	15749	35	173	20221135056	SG122374 14	1	3	26/01/2022 15:57	27/01/2022 09:29	Interna-Não programada-Meio ambiente-Descarga Atmosférica	34500	1	14706	17,52
607 2	1	2022	14920	2	304	20221135064	SR122405 20	1	3	26/01/2022 15:58	26/01/2022 21:31	Interna-Não programada-Meio ambiente-Vento	13800	3	14432	16,60
607 2	1	2022	14982	2	489	20221135067	76021849 3	1	3	26/01/2022 15:59	26/01/2022 23:56	Interna-Não programada-Meio ambiente-Vento	220	1	35540	7,94
607 2	1	2022	14877	31	321	20221135070	JR212928 13	1	3	26/01/2022 15:59	29/01/2022 17:06	Interna-Não programada-Meio ambiente-Árvore ou Vegetação	220	1	7366	73,11

607 2	1	2022	14877	31	321	20221135070	JR212928 13	1	3	28/01/2022 09:29	28/01/2022 14:59	Interna-Não programada-Meio ambiente-Árvore ou Vegetação	220	7	7366	38,51
607 2	1	2022	14877	31	321	20221135070	JR212928 13	1	3	28/01/2022 09:29	29/01/2022 16:54	Interna-Não programada-Meio ambiente-Árvore ou Vegetação	220	3	7366	94,24
607 2	1	2022	14877	31	321	20221135070	JR212928 13	1	3	28/01/2022 16:09	28/01/2022 17:22	Interna-Não programada-Meio ambiente-Árvore ou Vegetação	220	25	7366	30,31
607 2	1	2022	14877	31	321	20221135070	JR212928 13	1	3	28/01/2022 16:09	28/01/2022 19:24	Interna-Não programada-Meio ambiente-Árvore ou Vegetação	220	2	7366	6,50
607 2	1	2022	14877	31	321	20221135070	JR212928 13	1	3	28/01/2022 19:54	28/01/2022 21:06	Interna-Não programada-Meio ambiente-Árvore ou Vegetação	220	7	7366	8,33
607 2	1	2022	14987	2	540	20221135080	LZ213140 63	1	3	26/01/2022 16:02	26/01/2022 19:53	Interna-Não programada-Meio ambiente-Descarga Atmosférica	220	1	17297	3,84
607 2	1	2022	14864	5	344	20221135087	20039258 0	1	3	26/01/2022 16:03	27/01/2022 02:01	Interna-Não programada-Meio ambiente-Vento	220	1	30775	9,96
607 2	1	2022	14945	1	185	20221135101	AZ104041 94	1	3	26/01/2022 16:02	27/01/2022 16:59	Interna-Não programada-Meio ambiente-Vento	13800	36	9907	898,36
607 2	1	2022	14945	1	185	20221135101	AZ104041 94	1	3	26/01/2022 16:02	27/01/2022 18:21	Interna-Não programada-Meio ambiente-Vento	13800	147	9907	3868,84
607 2	1	2022	14984	1	331	20221135106	GC21000 158	1	3	26/01/2022 16:06	26/01/2022 20:03	Interna-Não programada-Meio ambiente-Vento	220	1	42291	3,94
607 2	1	2022	14980	31	171	20221135108	SM11358 668	1	3	26/01/2022 16:06	27/01/2022 15:29	Interna-Não programada-Meio ambiente-Descarga Atmosférica	220	1	13592	23,37
607 2	1	2022	16489	4	32	20221135110	CN12391 202	1	3	26/01/2022 16:07	26/01/2022 18:05	Interna-Não programada-Meio ambiente-Vento	13800	9	10404	17,79
607 2	1	2022	14856	12	240	20221135111	GN11001 818	1	3	26/01/2022 15:11	26/01/2022 18:03	Interna-Não programada-Meio ambiente-Árvore ou Vegetação	220	33	17687	94,29
607 2	1	2022	14934	32	480	20221135112	JT213985 96	1	3	26/01/2022 16:08	27/01/2022 11:36	Interna-Não programada-Meio ambiente-Vento	220	1	7125	19,46
607 2	1	2022	14945	2	127	20221135113	CX121949 52	1	3	26/01/2022 15:49	27/01/2022 10:12	Interna-Não programada-Meio ambiente-Vento	13800	3	9907	55,12
607 2	1	2022	14963	33	152	20221135127	UC21448 379	1	3	26/01/2022 16:12	26/01/2022 22:13	Interna-Não programada-Meio ambiente-Descarga Atmosférica	220	1	27499	6,01
607 2	1	2022	14889	6	34	20221135132	10007594 788	1	3	26/01/2022 16:13	26/01/2022 19:44	Interna-Não programada-Meio ambiente-Vento	220	1	20635	3,51
607 2	1	2022	16474	12	61	20221135134	10067929	1	3	26/01/2022 16:13	27/01/2022 09:33	Interna-Não programada-Meio ambiente-Vento	220	1	17783	17,32
607 2	1	2022	15732	1	390	20221135143	10017012 668	1	3	26/01/2022 16:15	26/01/2022 21:02	Interna-Não programada-Meio ambiente-Vento	220	1	15421	4,79
607 2	1	2022	16481	2	574	20221135156	ZN12295 667	1	3	26/01/2022 14:27	26/01/2022 17:32	Interna-Não programada-Meio ambiente-Vento	13800	15	5695	46,15
607 2	1	2022	15732	1	390	20221135177	24008509 7	1	3	26/01/2022 16:22	26/01/2022 22:51	Interna-Não programada-Meio ambiente-Vento	220	1	15421	6,49
607 2	1	2022	14886	2	326	20221135178	CR123980 67	1	3	26/01/2022 14:25	27/01/2022 01:53	Interna-Não programada-Meio ambiente-Descarga Atmosférica	13800	10	5527	114,51
607 2	1	2022	14944	3	124	20221135180	MR21329 063	1	3	26/01/2022 16:22	27/01/2022 07:23	Interna-Não programada-Meio ambiente-Vento	220	1	24077	15,00
607 2	1	2022	14858	7	373	20221135181	48303194 47	1	3	26/01/2022 16:23	26/01/2022 18:28	Interna-Não programada-Meio ambiente-Vento	220	1	66723	2,08
607 2	1	2022	14923	3	85	20221135185	IS213418 03	1	3	26/01/2022 16:23	26/01/2022 17:34	Interna-Não programada-Meio ambiente-Descarga Atmosférica	220	1	32642	1,18
607 2	1	2022	14942	5	233	20221135188	10017878 401	1	3	26/01/2022 16:24	26/01/2022 18:44	Interna-Não programada-Meio ambiente-Vento	220	1	52967	2,33

607 2	1	2022	14929	31	323	20221135189	HE121587 82	1	3	26/01/2022 16:17	26/01/2022 20:59	Interna-Não programada-Meio ambiente-Descarga Atmosférica	34500	23	18893	107,7 6
607 2	1	2022	14961	32	325	20221135194	PI212431 61	1	3	26/01/2022 16:25	27/01/2022 05:12	Interna-Não programada-Meio ambiente-Vento	220	1	40307	12,80
607 2	1	2022	14925	4	88	20221135197	TQ12000 081	1	3	26/01/2022 16:20	26/01/2022 19:12	Interna-Não programada-Meio ambiente-Vento	13800	25	18473	71,34
607 2	1	2022	15734	36	347	20221135200	LZ120859 56	1	3	26/01/2022 15:28	26/01/2022 21:36	Interna-Não programada-Meio ambiente-Descarga Atmosférica	34500	16	2518	97,93
607 2	1	2022	14985	3	180	20221135204	UR12202 149	1	3	26/01/2022 14:58	26/01/2022 21:55	Interna-Não programada-Meio ambiente-Vento	13800	29	24019	201,4 1
607 2	1	2022	15727	1	322	20221135207	BV123131 51	1	3	26/01/2022 16:28	26/01/2022 21:41	Interna-Não programada-Meio ambiente-Vento	13800	147	12763	765,7 9
607 2	1	2022	15732	1	390	20221135209	10004576 312	1	3	26/01/2022 16:28	27/01/2022 00:03	Interna-Não programada-Meio ambiente-Vento	220	1	15421	7,57
607 2	1	2022	14973	32	163	20221135231	RB122013 63	1	3	26/01/2022 16:12	26/01/2022 17:35	Interna-Não programada-Meio ambiente-Descarga Atmosférica	34500	14	11944	19,19
607 2	1	2022	15749	35	173	20221135241	GG12245 194	1	3	26/01/2022 13:39	27/01/2022 11:30	Interna-Não programada-Meio ambiente-Descarga Atmosférica	34500	2	14706	43,70
607 2	1	2022	16489	4	32	20221135243	CN121200 087	1	3	26/01/2022 16:34	26/01/2022 19:30	Interna-Não programada-Meio ambiente-Descarga Atmosférica	220	1	10404	2,93
607 2	1	2022	14958	3	146	20221135253	10000633 664	1	3	26/01/2022 16:35	26/01/2022 23:09	Interna-Não programada-Meio ambiente-Vento	220	1	11582	6,56
607 2	1	2022	14939	1	47	20221135261	MQ12117 969	1	3	26/01/2022 15:23	27/01/2022 16:45	Interna-Não programada-Meio ambiente-Vento	13800	33	13703	836,8 2
607 2	1	2022	16489	4	32	20221135264	76001772 4	1	3	26/01/2022 16:36	26/01/2022 20:01	Interna-Não programada-Meio ambiente-Vento	220	1	10404	3,42
607 2	1	2022	14956	34	261	20221135265	MY12329 880	1	3	26/01/2022 08:07	27/01/2022 04:17	Interna-Não programada-Meio ambiente-Descarga Atmosférica	34500	1	32280	20,16
607 2	1	2022	14962	2	151	20221135274	PK123124 33	1	3	26/01/2022 16:35	26/01/2022 17:29	Interna-Não programada-Meio ambiente-Vento	13800	128	15036	113,9 9
607 2	1	2022	14964	1	156	20221135284	10020477 412	1	3	26/01/2022 16:38	26/01/2022 20:09	Interna-Não programada-Meio ambiente-Vento	220	1	27204	3,50
607 2	1	2022	14858	5	373	20221135287	LA122456 50	1	3	26/01/2022 16:39	26/01/2022 18:16	Interna-Não programada-Meio ambiente-Descarga Atmosférica	13800	2	66723	3,22
607 2	1	2022	14868	2	16	20221135295	AY121800 09	1	3	26/01/2022 16:34	27/01/2022 10:47	Interna-Não programada-Meio ambiente-Descarga Atmosférica	13800	8	2333	145,7 2
607 2	1	2022	14973	1	133	20221135306	NM11099 834	1	3	26/01/2022 15:58	26/01/2022 21:42	Interna-Não programada-Meio ambiente-Vento	220	154	11944	882,0 8
607 2	1	2022	14867	1	11	20221135307	AG11053 350	1	3	26/01/2022 15:55	26/01/2022 22:00	Interna-Não programada-Meio ambiente-Vento	220	153	8126	929,9 0
607 2	1	2022	14925	2	88	20221135312	IB121857 94	1	3	26/01/2022 16:42	27/01/2022 11:30	Interna-Não programada-Meio ambiente-Descarga Atmosférica	13800	6	18473	112,7 8
607 2	1	2022	14981	9	498	20221135313	10021147 068	1	3	26/01/2022 16:42	27/01/2022 01:59	Interna-Não programada-Meio ambiente-Vento	220	1	53610	9,28
607 2	1	2022	15730	33	245	20221135314	RV123221 41	1	3	26/01/2022 16:42	26/01/2022 19:43	Interna-Não programada-Meio ambiente-Vento	34500	5	1277	15,03
607 2	1	2022	14939	1	112	20221135315	MQ12099 868	1	3	26/01/2022 13:04	27/01/2022 11:00	Interna-Não programada-Meio ambiente-Vento	13800	28	13703	614,1 3
607 2	1	2022	14939	1	112	20221135315	MQ12099 868	1	3	26/01/2022 13:04	27/01/2022 15:24	Interna-Não programada-Meio ambiente-Vento	13800	3	13703	79,01
607 2	1	2022	16488	4	61	20221135317	11379765	1	3	26/01/2022 16:43	26/01/2022 21:38	Interna-Não programada-Meio ambiente-Vento	220	1	38836	4,91

607 2	1	2022	14924	1	302	20221135318	II1200906 5	1	3	26/01/2022 16:43	26/01/2022 21:46	Interna-Não programada-Meio ambiente-Vento	13800	28	9990	141,1 6
607 2	1	2022	14981	5	498	20221135326	10009685 276	1	3	26/01/2022 16:45	27/01/2022 03:27	Interna-Não programada-Meio ambiente-Vento	220	1	53610	10,70
607 2	1	2022	14989	3	80	20221135331	IN212176 97	1	3	26/01/2022 16:45	27/01/2022 00:23	Interna-Não programada-Meio ambiente-Vento	220	2	23765	15,24
607 2	1	2022	14890	2	34	20221135335	CT110000 46	1	3	26/01/2022 16:46	26/01/2022 20:16	Interna-Não programada-Meio ambiente-Vento	220	86	46909	301,4 3
607 2	1	2022	16488	4	61	20221135340	10335330	1	3	26/01/2022 16:46	27/01/2022 01:21	Interna-Não programada-Meio ambiente-Vento	220	1	38836	8,57
607 2	1	2022	14920	2	96	20221135342	11000837 6	1	3	26/01/2022 16:46	27/01/2022 00:50	Interna-Não programada-Meio ambiente-Vento	220	1	14432	8,05
607 2	1	2022	16483	1	84	20221135345	CI122633 42LD	1	3	26/01/2022 16:45	26/01/2022 20:32	Interna-Não programada-Meio ambiente-Vento	13800	269	7444	1013, 38
607 2	1	2022	14907	25	58	20221135355	10472526	1	3	26/01/2022 16:48	27/01/2022 01:22	Interna-Não programada-Meio ambiente-Vento	220	1	44423	8,56
607 2	1	2022	14973	33	133	20221135360	CX123918 33	1	3	26/01/2022 14:11	26/01/2022 22:49	Interna-Não programada-Meio ambiente-Vento	34500	10	11944	86,22
607 2	1	2022	14923	3	85	20221135362	8641759	1	3	26/01/2022 16:34	27/01/2022 09:30	Interna-Não programada-Meio ambiente-Vento	13800	99	32642	1675, 77
607 2	1	2022	14892	2	37	20221135369	CZ110765 13	1	3	26/01/2022 11:01	26/01/2022 19:29	Interna-Não programada-Meio ambiente-Vento	220	162	3880	1370, 34
607 2	1	2022	14947	3	132	20221135370	NR12029 257	1	3	26/01/2022 16:32	26/01/2022 21:42	Interna-Não programada-Meio ambiente-Descarga Atmosférica	13800	9	13557	46,45
607 2	1	2022	14870	2	60	20221135375	GN12118 598	1	3	26/01/2022 16:32	26/01/2022 18:20	Interna-Não programada-Meio ambiente-Vento	13800	1	38258	1,79
607 2	1	2022	14870	2	60	20221135375	GN12118 598	1	3	26/01/2022 16:32	26/01/2022 19:32	Interna-Não programada-Meio ambiente-Vento	13800	71	38258	212,4 7
607 2	1	2022	14881	32	30	20221135380	DV12138 342	1	3	25/01/2022 16:43	27/01/2022 12:25	Interna-Não programada-Meio ambiente-Descarga Atmosférica	34500	7	11784	305,8 8
607 2	1	2022	14940	2	135	20221135385	NU113722 80	1	3	26/01/2022 16:52	27/01/2022 12:21	Interna-Não programada-Meio ambiente-Descarga Atmosférica	220	77	106190	1499, 98
607 2	1	2022	14923	2	371	20221135392	IV112565 15	1	3	26/01/2022 16:53	27/01/2022 18:15	Interna-Não programada-Meio ambiente-Descarga Atmosférica	220	2	32642	50,71
607 2	1	2022	14982	3	489	20221135395	CN11000 028	1	3	26/01/2022 17:35	26/01/2022 19:47	Interna-Não programada-Meio ambiente-Vento	220	122	35540	267,7 9
607 2	1	2022	14938	1	134	20221135398	NB12396 223	1	3	26/01/2022 15:10	26/01/2022 21:52	Interna-Não programada-Meio ambiente-Vento	13800	4	13621	26,76
607 2	1	2022	15739	7	62	20221135402	TR212190 62	1	3	26/01/2022 16:55	26/01/2022 22:47	Interna-Não programada-Meio ambiente-Vento	220	1	45144	5,85
607 2	1	2022	14868	2	16	20221135415	ME12062 803	1	3	26/01/2022 11:00	27/01/2022 18:34	Interna-Não programada-Meio ambiente-Descarga Atmosférica	13800	8	2333	252,4 6
607 2	1	2022	14965	2	57	20221135416	10123593	1	3	26/01/2022 16:57	26/01/2022 19:32	Interna-Não programada-Meio ambiente-Vento	220	1	51302	2,57
607 2	1	2022	14930	1	374	20221135421	61007833 1	1	3	26/01/2022 16:58	26/01/2022 22:30	Interna-Não programada-Meio ambiente-Vento	220	1	53461	5,52
607 2	1	2022	14964	31	156	20221135424	QI122795 86	1	3	26/01/2022 15:44	26/01/2022 19:10	Interna-Não programada-Meio ambiente-Vento	34500	20	27204	68,62
607 2	1	2022	16491	1	300	20221135432	AC212287 72	1	3	26/01/2022 17:00	26/01/2022 18:47	Interna-Não programada-Meio ambiente-Descarga Atmosférica	220	1	17439	1,78
607 2	1	2022	14961	1	190	20221135440	10010727 122	1	3	26/01/2022 17:01	27/01/2022 11:35	Interna-Não programada-Meio ambiente-Vento	220	1	40307	18,56

607 2	1	2022	14889	2	359	20221135446	CT184627 39TS	1	3	26/01/2022 14:28	26/01/2022 18:21	Interna-Não programada-Meio ambiente-Descarga Atmosférica	13800	113	20635	437,0 9
607 2	1	2022	14946	1	357	20221135453	BW21351 593	1	3	26/01/2022 17:03	27/01/2022 02:31	Interna-Não programada-Meio ambiente-Descarga Atmosférica	220	1	10667	9,47
607 2	1	2022	14987	2	360	20221135474	02360424	1	3	26/01/2022 17:04	26/01/2022 21:01	Interna-Não programada-Meio ambiente-Vento	13800	515	17297	2034, 39
607 2	1	2022	14987	1	360	20221135474	02360424	1	3	26/01/2022 17:04	26/01/2022 22:33	Interna-Não programada-Meio ambiente-Vento	13800	153	17297	839,3 3
607 2	1	2022	14987	1	360	20221135474	02360424	1	3	26/01/2022 17:04	26/01/2022 23:16	Interna-Não programada-Meio ambiente-Vento	13800	60	17297	372,5 8
607 2	1	2022	14987	32	236	20221135474	02360424	1	3	26/01/2022 17:04	27/01/2022 23:37	Interna-Não programada-Meio ambiente-Vento	13800	8	17297	244,4 3
607 2	1	2022	14987	32	236	20221135474	02360424	1	3	26/01/2022 17:04	28/01/2022 00:18	Interna-Não programada-Meio ambiente-Vento	13800	17	17297	530,9 8
607 2	1	2022	14987	32	236	20221135474	02360424	1	3	26/01/2022 17:04	28/01/2022 01:31	Interna-Não programada-Meio ambiente-Vento	13800	7	17297	227,2 1
607 2	1	2022	14987	1	360	20221135474	02360424	1	3	26/01/2022 17:04	28/01/2022 03:01	Interna-Não programada-Meio ambiente-Vento	13800	196	17297	6654, 69
607 2	1	2022	14987	1	360	20221135474	02360424	1	3	26/01/2022 17:04	28/01/2022 04:03	Interna-Não programada-Meio ambiente-Vento	13800	39	17297	1364, 38
607 2	1	2022	14941	31	329	20221135475	MP21098 500	1	3	26/01/2022 17:08	27/01/2022 10:40	Interna-Não programada-Meio ambiente-Descarga Atmosférica	220	1	7446	17,53
607 2	1	2022	14930	1	374	20221135477	FA212478 98	1	3	26/01/2022 17:08	27/01/2022 10:07	Interna-Não programada-Meio ambiente-Vento	220	1	53461	16,98
607 2	1	2022	14965	3	57	20221135479	AP111434 69	1	3	26/01/2022 13:06	26/01/2022 20:29	Interna-Não programada-Meio ambiente-Vento	220	178	51302	1312, 70
607 2	1	2022	14889	6	34	20221135484	CT211514 26	1	3	26/01/2022 17:10	26/01/2022 23:53	Interna-Não programada-Meio ambiente-Descarga Atmosférica	220	1	20635	6,72
607 2	1	2022	15744	3	103	20221135486	29015430 3	1	3	26/01/2022 17:10	26/01/2022 23:20	Interna-Não programada-Meio ambiente-Vento	220	1	24175	6,16
607 2	1	2022	15728	31	322	20221135487	BV120204 55	1	3	26/01/2022 09:21	26/01/2022 23:12	Interna-Não programada-Meio ambiente-Descarga Atmosférica	34500	7	2448	96,87
607 2	1	2022	14963	2	414	20221135490	PO12333 244	1	3	26/01/2022 13:31	27/01/2022 08:22	Interna-Não programada-Meio ambiente-Vento	13800	6	27499	113,0 4
607 2	1	2022	14923	3	85	20221135497	MO21223 061	1	3	26/01/2022 17:12	27/01/2022 10:49	Interna-Não programada-Meio ambiente-Descarga Atmosférica	220	1	32642	17,61
607 2	1	2022	14925	2	88	20221135498	IB110000 41	1	3	26/01/2022 16:44	26/01/2022 19:34	Interna-Não programada-Meio ambiente-Vento	220	111	18473	313,3 9
607 2	1	2022	14929	1	353	20221135499	IC123076 18	1	3	26/01/2022 17:07	26/01/2022 22:14	Interna-Não programada-Meio ambiente-Descarga Atmosférica	13800	7	18893	35,73
607 2	1	2022	14924	1	179	20221135502	HE123108 04	1	3	26/01/2022 16:56	26/01/2022 22:56	Interna-Não programada-Meio ambiente-Descarga Atmosférica	13800	23	9990	137,7 5
607 2	1	2022	14951	31	137	20221135504	PB121632 11	1	3	26/01/2022 17:12	26/01/2022 23:26	Interna-Não programada-Meio ambiente-Vento	34500	4	15008	24,87
607 2	1	2022	14940	33	6	20221135512	LZ213139 98	1	3	26/01/2022 17:14	27/01/2022 08:37	Interna-Não programada-Meio ambiente-Vento	220	1	106190	15,37
607 2	1	2022	14945	1	430	20221135517	MZ21300 443	1	3	26/01/2022 17:15	27/01/2022 10:42	Interna-Não programada-Meio ambiente-Vento	220	1	9907	17,45
607 2	1	2022	14890	3	34	20221135531	19903501 27	1	3	26/01/2022 17:17	26/01/2022 21:22	Interna-Não programada-Meio ambiente-Vento	220	1	46909	4,07
607 2	1	2022	14923	30	87	20221135534	FN122079 98	1	3	26/01/2022 15:37	27/01/2022 09:05	Interna-Não programada-Meio ambiente-Descarga Atmosférica	34500	2	32642	34,90

607 2	1	2022	14961	32	325	20221135551	FA214287 96	1	3	26/01/2022 17:20	27/01/2022 09:14	Interna-Não programada-Meio ambiente-Vento	220	1	40307	15,89
607 2	1	2022	14923	1	383	20221135554	AY123546 01	1	3	26/01/2022 17:21	28/01/2022 14:52	Interna-Não programada-Meio ambiente-Vento	13800	2	32642	91,05
607 2	1	2022	14953	1	330	20221135555	PL124432 00	1	3	26/01/2022 08:23	27/01/2022 10:13	Interna-Não programada-Meio ambiente-Descarga Atmosférica	13800	5	20349	129,14
607 2	1	2022	14898	1	125	20221135558	IY120399 83	1	3	26/01/2022 16:24	27/01/2022 03:59	Interna-Não programada-Meio ambiente-Descarga Atmosférica	13800	11	12499	127,27
607 2	1	2022	14881	2	30	20221135559	CP122525 03	1	3	26/01/2022 17:17	27/01/2022 15:29	Interna-Não programada-Meio ambiente-Descarga Atmosférica	13800	6	11784	133,17
607 2	1	2022	14961	32	325	20221135560	FA211220 67	1	3	26/01/2022 17:22	27/01/2022 09:52	Interna-Não programada-Meio ambiente-Vento	220	1	40307	16,50
607 2	1	2022	15728	32	322	20221135562	BV211703 17	1	3	26/01/2022 17:22	27/01/2022 04:41	Interna-Não programada-Meio ambiente-Descarga Atmosférica	220	1	2448	11,30
607 2	1	2022	14958	2	146	20221135565	PJ122263 39	1	3	26/01/2022 14:34	26/01/2022 18:38	Interna-Não programada-Meio ambiente-Vento	13800	39	11582	158,43
607 2	1	2022	14920	1	96	20221135568	IB120182 73	1	3	26/01/2022 16:52	26/01/2022 23:17	Interna-Não programada-Meio ambiente-Descarga Atmosférica	13800	19	14432	121,66
607 2	1	2022	14889	30	34	20221135570	CT120423 93	1	3	26/01/2022 16:24	27/01/2022 00:06	Interna-Não programada-Meio ambiente-Vento	34500	2	20635	15,42
607 2	1	2022	14889	30	34	20221135570	CT120423 93	1	3	26/01/2022 16:24	27/01/2022 23:51	Interna-Não programada-Meio ambiente-Vento	34500	9	20635	283,10
607 2	1	2022	14889	30	34	20221135570	CT120423 93	1	3	27/01/2022 00:21	27/01/2022 23:31	Interna-Não programada-Meio ambiente-Vento	34500	1	20635	23,17
607 2	1	2022	16481	2	574	20221135571	ZN12345 237	1	3	26/01/2022 14:07	26/01/2022 22:15	Interna-Não programada-Meio ambiente-Vento	13800	3	5695	24,40
607 2	1	2022	15749	34	173	20221135572	SG111810 30	1	3	26/01/2022 15:23	27/01/2022 01:01	Interna-Não programada-Meio ambiente-Vento	220	161	14706	1549,98
607 2	1	2022	15746	1	159	20221135573	MH12394 971	1	3	26/01/2022 13:40	27/01/2022 09:17	Interna-Não programada-Meio ambiente-Vento	13800	6	10268	117,69
607 2	1	2022	16477	1	75	20221135581	TR320536 77	1	3	27/01/2022 10:21	27/01/2022 14:03	Interna-Não programada-Meio ambiente-Árvore ou Vegetação	13800	22	7115	81,41
607 2	1	2022	16477	1	75	20221135581	TR320536 77	1	3	27/01/2022 11:06	27/01/2022 12:34	Interna-Não programada-Meio ambiente-Árvore ou Vegetação	13800	55	7115	80,47
607 2	1	2022	14942	12	233	20221135583	13964616	1	3	26/01/2022 17:27	27/01/2022 00:55	Interna-Não programada-Meio ambiente-Vento	220	1	52967	7,46
607 2	1	2022	14902	4	49	20221135596	10011115 813	1	3	26/01/2022 17:29	26/01/2022 23:25	Interna-Não programada-Meio ambiente-Vento	220	1	5213	5,92
607 2	1	2022	14951	31	137	20221135598	27600569 41	1	3	26/01/2022 17:30	27/01/2022 12:23	Interna-Não programada-Meio ambiente-Vento	220	1	15008	18,89
607 2	1	2022	14939	31	112	20221135605	MQ12390 121	1	3	26/01/2022 11:29	27/01/2022 18:04	Interna-Não programada-Meio ambiente-Vento	34500	11	13703	336,24
607 2	1	2022	14938	1	105	20221135606	JR122597 58	1	3	26/01/2022 17:31	26/01/2022 18:55	Interna-Não programada-Meio ambiente-Descarga Atmosférica	13800	42	13621	58,44
607 2	1	2022	14879	3	27	20221135614	CA124199 34	1	3	26/01/2022 08:37	27/01/2022 10:10	Interna-Não programada-Meio ambiente-Vento	13800	53	28716	1353,99
607 2	1	2022	14969	5	160	20221135620	RV121910 82	1	3	26/01/2022 17:16	26/01/2022 18:54	Interna-Não programada-Meio ambiente-Descarga Atmosférica	13800	316	40334	515,52
607 2	1	2022	15737	11	59	20221135622	13227350	1	3	26/01/2022 17:34	26/01/2022 22:12	Interna-Não programada-Meio ambiente-Vento	220	1	19052	4,63
607 2	1	2022	14889	1	264	20221135625	TH210777 31	1	3	26/01/2022 17:34	27/01/2022 03:01	Interna-Não programada-Meio ambiente-Descarga Atmosférica	220	2	20635	18,87

607 2	1	2022	14865	2	307	20221135626	AC211529 89	1	3	26/01/2022 17:34	27/01/2022 10:27	Interna-Não programada-Meio ambiente-Descarga Atmosférica	220	1	17548	16,87
607 2	1	2022	14934	2	407	20221135639	JT120804 71	1	3	25/01/2022 22:39	26/01/2022 20:43	Interna-Não programada-Meio ambiente-Vento	13800	6	7125	132,3 3
607 2	1	2022	14934	2	407	20221135646	JT120804 76	1	3	26/01/2022 08:35	26/01/2022 22:28	Interna-Não programada-Meio ambiente-Vento	13800	3	7125	41,64
607 2	1	2022	15728	31	322	20221135665	BV210664 48	1	3	26/01/2022 08:32	26/01/2022 22:18	Interna-Não programada-Meio ambiente-Vento	220	1	2448	13,76
607 2	1	2022	15728	31	322	20221135667	BV111910 63	1	3	26/01/2022 13:56	27/01/2022 11:37	Interna-Não programada-Meio ambiente-Vento	220	12	2448	260,2 0
607 2	1	2022	14889	2	359	20221135668	IO212314 30	1	3	26/01/2022 17:39	26/01/2022 22:24	Interna-Não programada-Meio ambiente-Descarga Atmosférica	220	2	20635	9,48
607 2	1	2022	14924	1	306	20221135671	IC123001 54	1	3	26/01/2022 10:11	26/01/2022 22:40	Interna-Não programada-Meio ambiente-Vento	13800	13	9990	162,1 0
607 2	1	2022	16491	2	300	20221135682	I2200052 56	1	3	26/01/2022 17:42	27/01/2022 12:16	Interna-Não programada-Meio ambiente-Vento	220	1	17439	18,55
607 2	1	2022	14929	2	93	20221135683	GS210908 50	1	3	26/01/2022 17:42	26/01/2022 21:32	Interna-Não programada-Meio ambiente-Descarga Atmosférica	220	1	18893	3,82
607 2	1	2022	14939	31	112	20221135686	MQ12051 834	1	3	26/01/2022 13:24	26/01/2022 21:32	Interna-Não programada-Meio ambiente-Descarga Atmosférica	34500	14	13703	113,6 6
607 2	1	2022	14952	2	380	20221135688	PY120795 92	1	3	26/01/2022 17:07	27/01/2022 08:31	Interna-Não programada-Meio ambiente-Descarga Atmosférica	13800	19	2153	292,3 3
607 2	1	2022	14889	30	34	20221135691	CT120938 71	1	3	26/01/2022 17:44	27/01/2022 10:17	Interna-Não programada-Meio ambiente-Vento	34500	40	20635	661,5 9
607 2	1	2022	14974	2	367	20221135692	RV122961 53	1	3	26/01/2022 17:44	26/01/2022 20:45	Interna-Não programada-Meio ambiente-Vento	13800	19	2020	57,15
607 2	1	2022	16488	4	61	20221135696	GN21038 365	1	3	26/01/2022 16:43	26/01/2022 19:03	Interna-Não programada-Meio ambiente-Vento	220	57	38836	132,1 6
607 2	1	2022	14923	1	309	20221135700	JP212001 84	1	3	26/01/2022 17:45	27/01/2022 17:24	Interna-Não programada-Meio ambiente-Descarga Atmosférica	220	1	32642	23,63
607 2	1	2022	14924	2	302	20221135705	96300005 74	1	3	26/01/2022 17:47	27/01/2022 00:02	Interna-Não programada-Meio ambiente-Vento	220	1	9990	6,26
607 2	1	2022	14858	5	373	20221135714	LA114266 61	1	3	26/01/2022 17:48	26/01/2022 19:17	Interna-Não programada-Meio ambiente-Vento	220	58	66723	85,10
607 2	1	2022	14881	32	30	20221135716	CP122442 22	1	3	26/01/2022 14:11	27/01/2022 14:35	Interna-Não programada-Meio ambiente-Descarga Atmosférica	34500	5	11784	122,0 0
607 2	1	2022	14879	1	29	20221135733	CC120250 43	1	3	26/01/2022 16:04	27/01/2022 16:05	Interna-Não programada-Meio ambiente-Descarga Atmosférica	13800	45	28716	1080, 18
607 2	1	2022	14986	1	379	20221135734	UT12166 947LD	1	3	26/01/2022 17:18	26/01/2022 19:46	Interna-Não programada-Meio ambiente-Descarga Atmosférica	13800	270	2094	662,8 5
607 2	1	2022	16489	4	32	20221135737	10021756 790	1	3	26/01/2022 16:07	26/01/2022 20:37	Interna-Não programada-Meio ambiente-Vento	220	1	10404	4,49
607 2	1	2022	14945	2	127	20221135745	MZ12055 636	1	3	26/01/2022 16:31	27/01/2022 07:52	Interna-Não programada-Meio ambiente-Vento	13800	1	9907	15,35
607 2	1	2022	15748	1	188	20221135748	OZ12022 847	1	3	26/01/2022 17:14	26/01/2022 21:14	Interna-Não programada-Meio ambiente-Descarga Atmosférica	13800	8	11602	32,00
607 2	1	2022	14889	2	476	20221135752	CT122157 09RE	1	3	26/01/2022 17:55	26/01/2022 23:47	Interna-Não programada-Meio ambiente-Descarga Atmosférica	13800	128	20635	749,3 0
607 2	1	2022	14879	3	141	20221135758	PC211938 42	1	3	26/01/2022 17:49	27/01/2022 06:10	Interna-Não programada-Meio ambiente-Descarga Atmosférica	220	4	28716	49,38
607 2	1	2022	14892	1	37	20221135759	CZ212106 29	1	3	26/01/2022 17:57	27/01/2022 10:35	Interna-Não programada-Meio ambiente-Vento	220	1	3880	16,62

607 2	1	2022	14924	2	302	20221135764	96300005 25	1	3	26/01/2022 17:58	26/01/2022 23:50	Interna-Não programada-Meio ambiente-Vento	220	1	9990	5,87
607 2	1	2022	15734	2	394	20221135765	KR214017 74	1	3	26/01/2022 17:58	27/01/2022 15:48	Interna-Não programada-Meio ambiente-Vento	220	1	2518	21,82
607 2	1	2022	14858	2	373	20221135768	10020191 012	1	3	26/01/2022 17:59	27/01/2022 07:20	Interna-Não programada-Meio ambiente-Vento	220	1	66723	13,34
607 2	1	2022	16491	1	342	20221135769	MD21004 826	1	3	26/01/2022 17:59	26/01/2022 23:50	Interna-Não programada-Meio ambiente-Árvore ou Vegetação	220	1	17439	5,84
607 2	1	2022	14964	3	156	20221135771	QI120503 68	1	3	26/01/2022 17:16	27/01/2022 01:32	Interna-Não programada-Meio ambiente-Vento	13800	92	27204	759,3 6
607 2	1	2022	14869	1	14	20221135773	23800008 46	1	3	26/01/2022 18:00	27/01/2022 11:46	Interna-Não programada-Meio ambiente-Vento	220	1	4629	17,77
607 2	1	2022	14980	1	495	20221135777	LC124446 02	1	3	26/01/2022 11:21	28/01/2022 14:47	Interna-Não programada-Meio ambiente-Descarga Atmosférica	13800	45	13592	2314, 44
607 2	1	2022	14980	1	495	20221135777	LC124446 02	1	3	27/01/2022 14:14	28/01/2022 14:47	Interna-Não programada-Meio ambiente-Descarga Atmosférica	13800	39	13592	957,3 2
607 2	1	2022	14865	1	307	20221135785	03070214	1	3	26/01/2022 17:57	26/01/2022 19:05	Interna-Não programada-Meio ambiente-Vento	13800	1084	17548	1226, 73
607 2	1	2022	14865	1	307	20221135785	03070214	1	3	26/01/2022 17:57	27/01/2022 12:54	Interna-Não programada-Meio ambiente-Vento	13800	8	17548	151,6 3
607 2	1	2022	14865	1	307	20221135785	03070214	1	3	26/01/2022 17:57	27/01/2022 12:59	Interna-Não programada-Meio ambiente-Vento	13800	3	17548	57,11
607 2	1	2022	14865	1	307	20221135785	03070214	1	3	26/01/2022 17:57	27/01/2022 13:35	Interna-Não programada-Meio ambiente-Vento	13800	111	17548	2178, 99
607 2	1	2022	14865	1	307	20221135785	03070214	1	3	26/01/2022 17:57	27/01/2022 13:53	Interna-Não programada-Meio ambiente-Vento	13800	12	17548	239,2 2
607 2	1	2022	14865	1	307	20221135785	03070214	1	3	26/01/2022 20:24	26/01/2022 20:33	Interna-Não programada-Meio ambiente-Vento	13800	1084	17548	171,0 3
607 2	1	2022	15727	3	322	20221135789	10024591 589	1	3	26/01/2022 18:04	27/01/2022 05:17	Interna-Não programada-Meio ambiente-Vento	220	1	12763	11,21
607 2	1	2022	14918	1	499	20221135791	MB12239 958	1	3	26/01/2022 12:29	27/01/2022 00:17	Interna-Não programada-Meio ambiente-Vento	13800	8	33461	94,34
607 2	1	2022	14889	2	359	20221135792	CT123066 64	1	3	26/01/2022 16:45	26/01/2022 19:16	Interna-Não programada-Meio ambiente-Descarga Atmosférica	13800	13	20635	32,54
607 2	1	2022	14947	1	132	20221135793	NR21277 028	1	3	26/01/2022 18:04	27/01/2022 01:48	Interna-Não programada-Meio ambiente-Vento	220	2	13557	15,44
607 2	1	2022	14951	31	137	20221135794	PB122754 81	1	3	26/01/2022 18:04	27/01/2022 01:11	Interna-Não programada-Meio ambiente-Vento	34500	4	15008	28,41
607 2	1	2022	14946	1	312	20221135799	AN21267 794	1	3	26/01/2022 18:05	26/01/2022 23:17	Interna-Não programada-Meio ambiente-Vento	220	1	10667	5,19
607 2	1	2022	14921	2	8	20221135803	10024785 340	1	3	26/01/2022 18:06	26/01/2022 21:37	Interna-Não programada-Meio ambiente-Vento	220	1	11795	3,52
607 2	1	2022	16487	4	63	20221135807	12952254	1	3	26/01/2022 18:06	26/01/2022 22:49	Interna-Não programada-Meio ambiente-Vento	220	1	41335	4,71
607 2	1	2022	14879	2	95	20221135813	IM213437 88	1	3	26/01/2022 18:07	27/01/2022 14:20	Interna-Não programada-Meio ambiente-Descarga Atmosférica	220	1	28716	20,21
607 2	1	2022	15749	35	173	20221135816	SG122374 13	1	3	26/01/2022 15:21	27/01/2022 09:29	Interna-Não programada-Meio ambiente-Descarga Atmosférica	34500	8	14706	145,0 4
607 2	1	2022	14953	2	19	20221135818	JD213929 07	1	3	26/01/2022 18:08	27/01/2022 10:14	Interna-Não programada-Meio ambiente-Descarga Atmosférica	220	2	20349	32,19
607 2	1	2022	15727	3	322	20221135821	10002038 224	1	3	26/01/2022 18:08	27/01/2022 04:42	Interna-Não programada-Meio ambiente-Vento	220	1	12763	10,56

607 2	1	2022	14889	1	264	20221135827	TH121614 34	1	3	26/01/2022 18:09	26/01/2022 22:21	Interna-Não programada-Meio ambiente-Descarga Atmosférica	13800	4	20635	16,74
607 2	1	2022	15749	34	173	20221135836	UP12297 236	1	3	26/01/2022 07:23	27/01/2022 09:27	Interna-Não programada-Meio ambiente-Vento	34500	1	14706	26,06
607 2	1	2022	15749	34	173	20221135837	SG122130 46	1	3	26/01/2022 07:48	26/01/2022 20:24	Interna-Não programada-Meio ambiente-Vento	34500	13	14706	163,7 8
607 2	1	2022	15749	34	173	20221135842	SG121815 88	1	3	26/01/2022 15:37	26/01/2022 21:18	Interna-Não programada-Meio ambiente-Vento	34500	12	14706	68,08
607 2	1	2022	14924	33	88	20221135849	IB122201 62	1	3	26/01/2022 18:05	26/01/2022 19:50	Interna-Não programada-Meio ambiente-Vento	34500	4	9990	6,95
607 2	1	2022	15740	6	420	20221135855	10031562 513	1	3	26/01/2022 18:14	26/01/2022 23:06	Interna-Não programada-Meio ambiente-Vento	220	1	50391	4,86
607 2	1	2022	14934	30	103	20221135856	JT122096 99	1	3	26/01/2022 16:32	26/01/2022 20:24	Interna-Não programada-Meio ambiente-Vento	34500	20	7125	77,28
607 2	1	2022	14885	7	61	20221135859	16405134	1	3	26/01/2022 18:14	27/01/2022 04:58	Interna-Não programada-Meio ambiente-Vento	220	1	34403	10,72
607 2	1	2022	14875	1	24	20221135872	BM21065 654	1	3	26/01/2022 18:16	27/01/2022 08:16	Interna-Não programada-Meio ambiente-Descarga Atmosférica	220	1	5337	13,99
607 2	1	2022	14964	3	156	20221135882	QJ310531 55	1	3	26/01/2022 18:17	27/01/2022 07:32	Interna-Não programada-Meio ambiente-Vento	220	1	27204	13,24
607 2	1	2022	14859	2	419	20221135884	10014895 607	1	3	26/01/2022 18:17	27/01/2022 01:47	Interna-Não programada-Meio ambiente-Vento	220	1	27200	7,49
607 2	1	2022	14929	2	93	20221135885	IK212985 17	1	3	26/01/2022 18:17	27/01/2022 12:37	Interna-Não programada-Meio ambiente-Descarga Atmosférica	220	1	18893	18,32
607 2	1	2022	14875	1	24	20221135888	BM12334 137	1	3	26/01/2022 18:19	27/01/2022 11:05	Interna-Não programada-Meio ambiente-Descarga Atmosférica	13800	3	5337	50,30
607 2	1	2022	16477	2	75	20221135890	GA11275 651	1	3	26/01/2022 18:17	26/01/2022 21:53	Interna-Não programada-Meio ambiente-Descarga Atmosférica	220	173	7115	623,3 3
607 2	1	2022	16477	2	75	20221135890	GA11275 651	1	3	26/01/2022 21:55	26/01/2022 22:33	Interna-Não programada-Meio ambiente-Descarga Atmosférica	220	173	7115	110,1 9
607 2	1	2022	14881	32	30	20221135892	BH11330 996	1	3	26/01/2022 18:20	27/01/2022 21:10	Interna-Não programada-Meio ambiente-Descarga Atmosférica	220	1	11784	26,83
607 2	1	2022	14879	2	95	20221135893	IJ2103322 7	1	3	26/01/2022 18:20	28/01/2022 00:32	Interna-Não programada-Meio ambiente-Vento	220	1	28716	30,19
607 2	1	2022	15741	16	420	20221135902	AP111621 91	1	3	26/01/2022 17:43	26/01/2022 19:59	Interna-Não programada-Meio ambiente-Vento	220	87	83317	196,9 6
607 2	1	2022	15742	2	99	20221135903	69000766 8	1	3	26/01/2022 18:21	26/01/2022 19:47	Interna-Não programada-Meio ambiente-Vento	220	1	23512	1,42
607 2	1	2022	14867	2	11	20221135911	AG11072 871	1	3	26/01/2022 18:23	27/01/2022 08:24	Interna-Não programada-Meio ambiente-Vento	220	2	8126	28,03
607 2	1	2022	16489	1	422	20221135914	PJ212932 75	1	3	26/01/2022 18:23	27/01/2022 09:40	Interna-Não programada-Meio ambiente-Descarga Atmosférica	220	1	10404	15,27
607 2	1	2022	14969	5	160	20221135925	63054999 0	1	3	26/01/2022 18:25	27/01/2022 13:25	Interna-Não programada-Meio ambiente-Vento	220	1	40334	19,01
607 2	1	2022	14911	1	71	20221135927	GS213107 73	1	3	26/01/2022 18:25	27/01/2022 11:09	Interna-Não programada-Meio ambiente-Vento	220	1	14833	16,73
607 2	1	2022	14909	14	58	20221135934	10811709	1	3	26/01/2022 18:26	27/01/2022 02:09	Interna-Não programada-Meio ambiente-Vento	220	1	39002	7,70
607 2	1	2022	14987	1	540	20221135937	SV122650 97	1	3	26/01/2022 18:27	26/01/2022 22:41	Interna-Não programada-Meio ambiente-Descarga Atmosférica	13800	1	17297	4,23
607 2	1	2022	14911	31	71	20221135944	FC123073 61	1	3	26/01/2022 17:58	27/01/2022 08:12	Interna-Não programada-Meio ambiente-Descarga Atmosférica	34500	42	14833	597,5 2

607 2	1	2022	14909	5	585	20221135946	10032783 408	1	3	26/01/2022 18:28	27/01/2022 03:49	Interna-Não programada-Meio ambiente-Vento	220	1	39002	9,34
607 2	1	2022	14881	1	30	20221135949	CP122919 91	1	3	26/01/2022 18:22	27/01/2022 11:54	Interna-Não programada-Meio ambiente-Vento	13800	2	11784	35,04
607 2	1	2022	14921	2	8	20221135951	EU21295 890	1	3	26/01/2022 18:29	27/01/2022 11:59	Interna-Não programada-Meio ambiente-Descarga Atmosférica	220	2	11795	34,98
607 2	1	2022	14920	1	96	20221135960	IX120000 51	1	3	26/01/2022 16:46	27/01/2022 08:55	Interna-Não programada-Meio ambiente-Descarga Atmosférica	13800	3	14432	48,41
607 2	1	2022	14941	1	92	20221135980	IU211404 52	1	3	26/01/2022 18:32	27/01/2022 03:13	Interna-Não programada-Meio ambiente-Descarga Atmosférica	220	2	7446	17,36
607 2	1	2022	14939	1	352	20221135986	PO12240 217	1	3	26/01/2022 14:43	27/01/2022 15:40	Interna-Não programada-Meio ambiente-Vento	13800	2	13703	49,87
607 2	1	2022	14958	3	146	20221135988	PJ120002 02	1	3	26/01/2022 16:56	26/01/2022 21:31	Interna-Não programada-Meio ambiente-Vento	13800	5	11582	22,90
607 2	1	2022	14865	2	307	20221135990	AC211260 99	1	3	26/01/2022 18:33	27/01/2022 11:03	Interna-Não programada-Meio ambiente-Descarga Atmosférica	220	1	17548	16,49
607 2	1	2022	14962	1	151	20221135992	PK123902 76	1	3	26/01/2022 18:33	26/01/2022 22:22	Interna-Não programada-Meio ambiente-Descarga Atmosférica	13800	61	15036	232,3 6
607 2	1	2022	14962	1	41	20221135993	11300119 80	1	3	26/01/2022 18:33	26/01/2022 20:54	Interna-Não programada-Meio ambiente-Vento	220	1	15036	2,33
607 2	1	2022	14986	1	379	20221135994	10016769 994	1	3	26/01/2022 18:34	26/01/2022 21:35	Interna-Não programada-Meio ambiente-Vento	220	1	2094	3,02
607 2	1	2022	14867	1	11	20221135996	AG12000 003	1	3	26/01/2022 18:17	26/01/2022 20:34	Interna-Não programada-Meio ambiente-Vento	13800	97	8126	221,4 0
607 2	1	2022	14879	2	29	20221135998	CC210970 91	1	3	26/01/2022 18:34	27/01/2022 19:12	Interna-Não programada-Meio ambiente-Descarga Atmosférica	220	2	28716	49,24
607 2	1	2022	14963	31	152	20221136011	PO12241 996	1	3	26/01/2022 15:39	26/01/2022 22:54	Interna-Não programada-Meio ambiente-Vento	34500	82	27499	593,5 2
607 2	1	2022	15739	11	62	20221136036	14552784	1	3	26/01/2022 18:37	27/01/2022 02:36	Interna-Não programada-Meio ambiente-Vento	220	1	45144	7,97
607 2	1	2022	14876	2	23	20221136052	10000269 083	1	3	26/01/2022 18:38	27/01/2022 08:16	Interna-Não programada-Meio ambiente-Vento	220	1	10262	13,63
607 2	1	2022	14970	8	587	20221136070	RV122602 49	1	3	26/01/2022 17:33	27/01/2022 11:31	Interna-Não programada-Meio ambiente-Vento	13800	3	30077	53,87
607 2	1	2022	16478	2	350	20221136077	AO11251 669	1	3	26/01/2022 18:42	27/01/2022 06:35	Interna-Não programada-Meio ambiente-Árvore ou Vegetação	220	25	8587	297,0 3
607 2	1	2022	14942	12	233	20221136079	GR11282 767	1	3	26/01/2022 17:26	27/01/2022 10:41	Interna-Não programada-Meio ambiente-Vento	220	95	52967	1638, 91
607 2	1	2022	16475	1	453	20221136080	10000164 516	1	3	26/01/2022 18:43	27/01/2022 09:59	Interna-Não programada-Meio ambiente-Vento	220	1	48627	15,26
607 2	1	2022	14944	4	124	20221136089	MR12000 278	1	3	26/01/2022 18:44	26/01/2022 21:15	Interna-Não programada-Meio ambiente-Descarga Atmosférica	13800	55	24077	137,6 7
607 2	1	2022	14865	2	307	20221136092	AC211942 10	1	3	26/01/2022 18:45	27/01/2022 16:31	Interna-Não programada-Meio ambiente-Descarga Atmosférica	220	1	17548	21,76
607 2	1	2022	14920	1	304	20221136099	SR210190 00	1	3	26/01/2022 18:46	26/01/2022 23:11	Interna-Não programada-Meio ambiente-Vento	220	1	14432	4,41
607 2	1	2022	14889	2	476	20221136121	CT212662 24	1	3	26/01/2022 18:49	27/01/2022 07:48	Interna-Não programada-Meio ambiente-Descarga Atmosférica	220	1	20635	12,97
607 2	1	2022	14949	1	136	20221136137	PO12236 042	1	3	26/01/2022 12:59	26/01/2022 20:55	Interna-Não programada-Meio ambiente-Vento	13800	5	1834	39,66
607 2	1	2022	16485	1	576	20221136140	PU21110 537	1	3	26/01/2022 18:53	26/01/2022 23:52	Interna-Não programada-Meio ambiente-Vento	220	2	5089	9,97

607 2	1	2022	14889	2	476	20221136146	CT120611 60	1	3	26/01/2022 18:07	26/01/2022 21:23	Interna-Não programada-Meio ambiente-Vento	13800	11	20635	35,99
607 2	1	2022	14925	1	88	20221136172	GS121047 22	1	3	26/01/2022 18:27	27/01/2022 15:28	Interna-Não programada-Meio ambiente-Descarga Atmosférica	13800	7	18473	147,0 8
607 2	1	2022	15745	6	103	20221136174	10023809 670	1	3	26/01/2022 18:57	27/01/2022 11:17	Interna-Não programada-Meio ambiente-Vento	220	1	20459	16,32
607 2	1	2022	14962	2	151	20221136175	PK110545 84	1	3	26/01/2022 21:48	26/01/2022 22:40	Interna-Não programada-Meio ambiente-Descarga Atmosférica	220	90	15036	78,05
607 2	1	2022	15744	3	103	20221136176	10004359 125	1	3	26/01/2022 18:58	27/01/2022 11:42	Interna-Não programada-Meio ambiente-Vento	220	1	24175	16,73
607 2	1	2022	14962	1	151	20221136177	21002127 5	1	3	26/01/2022 18:58	26/01/2022 20:26	Interna-Não programada-Meio ambiente-Vento	220	1	15036	1,46
607 2	1	2022	14969	5	160	20221136180	10011315 561	1	3	26/01/2022 18:58	27/01/2022 18:25	Interna-Não programada-Meio ambiente-Vento	220	1	40334	23,44
607 2	1	2022	15738	3	62	20221136182	17208191	1	3	26/01/2022 18:59	26/01/2022 22:37	Interna-Não programada-Meio ambiente-Vento	220	1	38338	3,63
607 2	1	2022	14981	9	498	20221136188	10014871 481	1	3	26/01/2022 18:59	27/01/2022 09:16	Interna-Não programada-Meio ambiente-Vento	220	1	53610	14,27
607 2	1	2022	15744	4	103	20221136202	29010436 1	1	3	26/01/2022 19:02	27/01/2022 13:23	Interna-Não programada-Meio ambiente-Vento	220	1	24175	18,34
607 2	1	2022	15748	1	354	20221136203	BC210125 34	1	3	26/01/2022 19:02	27/01/2022 04:00	Interna-Não programada-Meio ambiente-Vento	220	1	11602	8,95
607 2	1	2022	14879	1	317	20221136207	SO21152 248	1	3	26/01/2022 19:03	26/01/2022 23:52	Interna-Não programada-Meio ambiente-Vento	220	1	28716	4,81
607 2	1	2022	16475	2	453	20221136215	10009133 451	1	3	26/01/2022 19:04	27/01/2022 10:32	Interna-Não programada-Meio ambiente-Vento	220	1	48627	15,46
607 2	1	2022	14962	1	41	20221136218	ED213256 94	1	3	26/01/2022 19:04	26/01/2022 22:16	Interna-Não programada-Meio ambiente-Descarga Atmosférica	220	1	15036	3,19
607 2	1	2022	14964	3	156	20221136224	QI123701 50	1	3	26/01/2022 14:21	26/01/2022 23:17	Interna-Não programada-Meio ambiente-Vento	13800	86	27204	767,5 5
607 2	1	2022	14968	3	156	20221136224	QI123701 50	1	3	26/01/2022 14:21	26/01/2022 23:17	Interna-Não programada-Meio ambiente-Vento	13800	26	10325	232,0 5
607 2	1	2022	14941	31	329	20221136228	MP12299 698	1	3	26/01/2022 15:57	27/01/2022 06:49	Interna-Não programada-Meio ambiente-Descarga Atmosférica	34500	2	7446	29,71
607 2	1	2022	14976	1	569	20221136230	21300167 35	1	3	26/01/2022 19:05	27/01/2022 05:54	Interna-Não programada-Meio ambiente-Descarga Atmosférica	220	1	3302	10,81
607 2	1	2022	14881	32	30	20221136232	DV12133 496	1	3	26/01/2022 18:50	28/01/2022 00:57	Interna-Não programada-Meio ambiente-Vento	34500	49	11784	1475, 84
607 2	1	2022	14881	32	30	20221136232	DV12133 496	1	3	26/01/2022 18:50	28/01/2022 14:48	Interna-Não programada-Meio ambiente-Vento	34500	1	11784	43,95
607 2	1	2022	14985	3	180	20221136235	64013540 7	1	3	26/01/2022 13:32	27/01/2022 13:15	Interna-Não programada-Meio ambiente-Vento	220	1	24019	23,71
607 2	1	2022	14985	3	180	20221136237	UR11385 025	1	3	26/01/2022 12:41	27/01/2022 14:12	Interna-Não programada-Meio ambiente-Vento	220	14	24019	357,2 2
607 2	1	2022	14913	3	73	20221136240	GT12296 818	1	3	26/01/2022 19:06	27/01/2022 12:28	Interna-Não programada-Meio ambiente-Vento	13800	4	15916	69,42
607 2	1	2022	14980	1	495	20221136241	LC122627 59	1	3	26/01/2022 14:56	27/01/2022 13:16	Interna-Não programada-Meio ambiente-Vento	13800	44	13592	982,3 4
607 2	1	2022	14926	2	432	20221136247	AE120591 86	1	3	26/01/2022 16:46	27/01/2022 11:53	Interna-Não programada-Meio ambiente-Descarga Atmosférica	13800	5	1887	95,51
607 2	1	2022	14953	2	314	20221136255	PP120539 36	1	3	26/01/2022 19:05	27/01/2022 09:40	Interna-Não programada-Meio ambiente-Descarga Atmosférica	13800	3	20349	43,71

607 2	1	2022	14858	4	373	20221136270	48304625 30	1	3	26/01/2022 19:12	27/01/2022 09:52	Interna-Não programada-Meio ambiente-Vento	220	1	66723	14,66
607 2	1	2022	14885	7	61	20221136279	12095345	1	3	26/01/2022 19:13	27/01/2022 05:37	Interna-Não programada-Meio ambiente-Vento	220	1	34403	10,39
607 2	1	2022	14956	34	261	20221136280	MY12301 837	1	3	26/01/2022 17:02	27/01/2022 05:26	Interna-Não programada-Meio ambiente-Descarga Atmosférica	34500	3	32280	37,17
607 2	1	2022	14958	3	146	20221136286	PJ122121 56	1	3	26/01/2022 14:47	26/01/2022 22:15	Interna-Não programada-Meio ambiente-Descarga Atmosférica	13800	34	11582	253,5 9
607 2	1	2022	14962	2	311	20221136314	CQ21000 211	1	3	26/01/2022 19:16	27/01/2022 08:58	Interna-Não programada-Meio ambiente-Vento	220	1	15036	13,69
607 2	1	2022	15748	1	354	20221136316	BC210270 27	1	3	26/01/2022 19:16	26/01/2022 22:42	Interna-Não programada-Meio ambiente-Descarga Atmosférica	220	1	11602	3,42
607 2	1	2022	14889	2	54	20221136319	8199249	1	3	26/01/2022 18:33	27/01/2022 02:07	Interna-Não programada-Meio ambiente-Descarga Atmosférica	13800	3	20635	22,69
607 2	1	2022	14907	1	58	20221136322	11494281	1	3	26/01/2022 19:17	27/01/2022 11:01	Interna-Não programada-Meio ambiente-Vento	220	1	44423	15,72
607 2	1	2022	14871	7	60	20221136327	14385508	1	3	26/01/2022 19:19	27/01/2022 05:51	Interna-Não programada-Meio ambiente-Vento	220	1	35126	10,53
607 2	1	2022	16483	2	375	20221136328	43000633 0	1	3	26/01/2022 19:19	26/01/2022 23:29	Interna-Não programada-Meio ambiente-Vento	220	1	7444	4,17
607 2	1	2022	15744	3	103	20221136333	29021387 3	1	3	26/01/2022 19:20	27/01/2022 14:00	Interna-Não programada-Meio ambiente-Vento	220	1	24175	18,67
607 2	1	2022	14871	10	60	20221136346	GN11034 283	1	3	26/01/2022 16:42	26/01/2022 22:04	Interna-Não programada-Meio ambiente-Descarga Atmosférica	220	99	35126	530,9 7
607 2	1	2022	14871	10	60	20221136346	GN11034 283	1	3	26/01/2022 16:42	26/01/2022 22:35	Interna-Não programada-Meio ambiente-Descarga Atmosférica	220	1	35126	5,88
607 2	1	2022	15748	1	188	20221136353	OZ21111 502	1	3	26/01/2022 19:24	27/01/2022 09:08	Interna-Não programada-Meio ambiente-Vento	220	2	11602	27,46
607 2	1	2022	14865	2	307	20221136356	KB120104 62	1	3	26/01/2022 19:06	27/01/2022 13:01	Interna-Não programada-Meio ambiente-Descarga Atmosférica	13800	16	17548	286,5 8
607 2	1	2022	14908	8	58	20221136366	14902734	1	3	26/01/2022 19:26	27/01/2022 00:49	Interna-Não programada-Meio ambiente-Vento	220	1	44027	5,38
607 2	1	2022	16488	3	61	20221136370	10754556	1	3	26/01/2022 19:27	27/01/2022 08:11	Interna-Não programada-Meio ambiente-Vento	220	1	38836	12,73
607 2	1	2022	14911	1	71	20221136375	10007044 796	1	3	26/01/2022 19:28	27/01/2022 14:35	Interna-Não programada-Meio ambiente-Vento	220	1	14833	19,11
607 2	1	2022	14913	3	73	20221136376	GT12044 818	1	3	26/01/2022 19:04	26/01/2022 23:45	Interna-Não programada-Meio ambiente-Descarga Atmosférica	13800	7	15916	32,74
607 2	1	2022	14911	1	71	20221136382	GS122222 26	1	3	26/01/2022 19:29	27/01/2022 18:55	Interna-Não programada-Meio ambiente-Descarga Atmosférica	13800	3	14833	70,29
607 2	1	2022	14907	5	58	20221136383	13280235	1	3	26/01/2022 19:29	27/01/2022 09:22	Interna-Não programada-Meio ambiente-Vento	220	1	44423	13,88
607 2	1	2022	15749	1	249	20221136388	VD12257 334	1	3	26/01/2022 06:43	26/01/2022 23:10	Interna-Não programada-Meio ambiente-Descarga Atmosférica	13800	4	14706	65,75
607 2	1	2022	16484	32	570	20221136391	RV122962 52	1	3	26/01/2022 19:30	27/01/2022 12:30	Interna-Não programada-Meio ambiente-Vento	34500	1	6552	17,00
607 2	1	2022	14885	8	61	20221136393	12979004	1	3	26/01/2022 19:30	27/01/2022 01:58	Interna-Não programada-Meio ambiente-Vento	220	1	34403	6,46
607 2	1	2022	14921	2	8	20221136398	24400591 65	1	3	26/01/2022 17:01	26/01/2022 22:48	Interna-Não programada-Meio ambiente-Vento	220	1	11795	5,77
607 2	1	2022	14921	2	8	20221136402	24400259 57	1	3	26/01/2022 12:33	26/01/2022 22:00	Interna-Não programada-Meio ambiente-Vento	220	1	11795	9,44

607 2	1	2022	16491	2	348	20221136404	AC213046 76	1	3	26/01/2022 19:32	27/01/2022 09:05	Interna-Não programada-Meio ambiente-Descarga Atmosférica	220	2	17439	27,09
607 2	1	2022	15727	1	322	20221136409	BV124027 19RE	1	3	26/01/2022 16:02	26/01/2022 21:27	Interna-Não programada-Meio ambiente-Vento	13800	175	12763	945,6 8
607 2	1	2022	15740	2	420	20221136422	16623903	1	3	26/01/2022 19:33	26/01/2022 21:26	Interna-Não programada-Meio ambiente-Vento	220	1	50391	1,88
607 2	1	2022	14958	2	146	20221136423	PJ120333 64	1	3	26/01/2022 19:33	26/01/2022 22:38	Interna-Não programada-Meio ambiente-Vento	13800	20	11582	61,65
607 2	1	2022	14892	2	37	20221136432	CZ122776 87	1	3	26/01/2022 19:34	27/01/2022 11:34	Interna-Não programada-Meio ambiente-Descarga Atmosférica	13800	1	3880	16,00
607 2	1	2022	14970	2	160	20221136434	10007725 572	1	3	26/01/2022 19:34	27/01/2022 10:19	Interna-Não programada-Meio ambiente-Vento	220	1	30077	14,75
607 2	1	2022	16487	2	63	20221136435	15388736	1	3	26/01/2022 19:34	27/01/2022 01:38	Interna-Não programada-Meio ambiente-Vento	220	1	41335	6,06
607 2	1	2022	14879	1	29	20221136452	CA120789 37	1	3	26/01/2022 16:30	27/01/2022 18:17	Interna-Não programada-Meio ambiente-Descarga Atmosférica	13800	6	28716	154,6 4
607 2	1	2022	14969	5	160	20221136455	RV210002 17	1	3	26/01/2022 19:36	27/01/2022 11:51	Interna-Não programada-Meio ambiente-Descarga Atmosférica	220	1	40334	16,25
607 2	1	2022	14885	10	61	20221136457	12439046	1	3	26/01/2022 19:35	26/01/2022 21:18	Interna-Não programada-Meio ambiente-Vento	220	1	34403	1,71
607 2	1	2022	14857	16	240	20221136468	12083884	1	3	26/01/2022 19:37	27/01/2022 09:20	Interna-Não programada-Meio ambiente-Vento	220	1	18367	13,71
607 2	1	2022	14940	1	459	20221136469	DH12391 861	1	3	26/01/2022 19:37	27/01/2022 11:01	Interna-Não programada-Meio ambiente-Vento	13800	15	106190	230,8 0
607 2	1	2022	16490	2	59	20221136471	10027822 956	1	3	26/01/2022 19:38	26/01/2022 23:55	Interna-Não programada-Meio ambiente-Vento	220	1	21304	4,28
607 2	1	2022	16474	14	61	20221136472	10267700	1	3	26/01/2022 19:38	27/01/2022 02:35	Interna-Não programada-Meio ambiente-Vento	220	1	17783	6,95
607 2	1	2022	16476	12	453	20221136492	10368024	1	3	26/01/2022 19:40	27/01/2022 07:52	Interna-Não programada-Meio ambiente-Vento	220	1	32729	12,19
607 2	1	2022	15748	1	354	20221136496	BC123116 62	1	3	26/01/2022 19:41	27/01/2022 02:58	Interna-Não programada-Meio ambiente-Descarga Atmosférica	13800	9	11602	65,49
607 2	1	2022	14870	1	60	20221136504	10591771	1	3	26/01/2022 19:42	27/01/2022 10:20	Interna-Não programada-Meio ambiente-Vento	220	1	38258	14,63
607 2	1	2022	15740	1	420	20221136521	10032983 911	1	3	26/01/2022 19:46	26/01/2022 23:15	Interna-Não programada-Meio ambiente-Vento	220	1	50391	3,47
607 2	1	2022	16491	1	300	20221136537	TV210729 58	1	3	26/01/2022 19:49	26/01/2022 23:20	Interna-Não programada-Meio ambiente-Vento	220	1	17439	3,50
607 2	1	2022	15734	35	347	20221136551	IP124542 07	1	3	26/01/2022 19:51	27/01/2022 00:43	Interna-Não programada-Meio ambiente-Descarga Atmosférica	34500	1	2518	4,86
607 2	1	2022	14926	1	432	20221136554	00100414	1	3	26/01/2022 18:37	26/01/2022 20:26	Interna-Não programada-Meio ambiente-Descarga Atmosférica	34500	149	1887	270,7 7
607 2	1	2022	14926	2	432	20221136554	00100414	1	3	26/01/2022 18:37	26/01/2022 20:26	Interna-Não programada-Meio ambiente-Descarga Atmosférica	34500	43	1887	78,14
607 2	1	2022	14926	31	10	20221136554	00100414	1	3	26/01/2022 18:37	26/01/2022 20:26	Interna-Não programada-Meio ambiente-Descarga Atmosférica	34500	8	1887	14,54
607 2	1	2022	14934	32	480	20221136563	SX122051 92RE	1	3	26/01/2022 19:44	26/01/2022 22:39	Interna-Não programada-Meio ambiente-Vento	34500	21	7125	61,08
607 2	1	2022	14965	5	57	20221136564	13337890	1	3	26/01/2022 19:52	27/01/2022 08:04	Interna-Não programada-Meio ambiente-Vento	220	1	51302	12,19
607 2	1	2022	15728	31	322	20221136572	BV210784 89	1	3	26/01/2022 19:53	26/01/2022 23:42	Interna-Não programada-Meio ambiente-Vento	220	1	2448	3,81

607 2	1	2022	15740	4	420	20221136581	20005777 7	1	3	26/01/2022 19:54	27/01/2022 00:16	Interna-Não programada-Meio ambiente-Vento	220	1	50391	4,35
607 2	1	2022	14944	1	426	20221136637	PJ210404 26	1	3	26/01/2022 20:02	27/01/2022 07:20	Interna-Não programada-Meio ambiente-Descarga Atmosférica	220	1	24077	11,29
607 2	1	2022	15747	5	148	20221136651	PR111950 85	1	3	26/01/2022 20:06	27/01/2022 02:01	Interna-Não programada-Meio ambiente-Vento	220	68	14650	402,3 7
607 2	1	2022	14920	2	96	20221136652	IX111419 71	1	3	26/01/2022 20:06	27/01/2022 01:55	Interna-Não programada-Meio ambiente-Vento	220	13	14432	75,54
607 2	1	2022	15738	2	62	20221136653	40274639	1	3	26/01/2022 20:06	27/01/2022 14:57	Interna-Não programada-Meio ambiente-Vento	220	1	38338	18,84
607 2	1	2022	14885	7	61	20221136654	10308295	1	3	26/01/2022 20:06	27/01/2022 05:50	Interna-Não programada-Meio ambiente-Vento	220	1	34403	9,72
607 2	1	2022	14867	1	11	20221136656	AG11207 753	1	3	26/01/2022 20:07	26/01/2022 21:21	Interna-Não programada-Meio ambiente-Vento	220	86	8126	106,0 4
607 2	1	2022	14864	1	344	20221136658	AP112330 80	1	3	26/01/2022 19:22	26/01/2022 21:36	Interna-Não programada-Meio ambiente-Descarga Atmosférica	220	49	30775	109,1 9
607 2	1	2022	14969	7	160	20221136666	63006955 4	1	3	26/01/2022 20:10	27/01/2022 12:16	Interna-Não programada-Meio ambiente-Vento	220	1	40334	16,10
607 2	1	2022	14865	2	9	20221136682	51000004 95	1	3	26/01/2022 20:14	27/01/2022 09:34	Interna-Não programada-Meio ambiente-Vento	220	1	17548	13,33
607 2	1	2022	14945	1	430	20221136698	MZ12158 752	1	3	26/01/2022 20:20	27/01/2022 14:18	Interna-Não programada-Meio ambiente-Vento	13800	3	9907	53,86
607 2	1	2022	14898	1	50	20221136703	EA120000 39	1	3	26/01/2022 20:20	27/01/2022 00:01	Interna-Não programada-Meio ambiente-Descarga Atmosférica	13800	27	12499	99,32
607 2	1	2022	14858	7	373	20221136705	LA111489 00	1	3	26/01/2022 20:15	27/01/2022 03:15	Interna-Não programada-Meio ambiente-Vento	220	120	66723	839,7 7
607 2	1	2022	14981	9	498	20221136706	SW11366 024	1	3	26/01/2022 20:22	26/01/2022 22:57	Interna-Não programada-Meio ambiente-Vento	220	112	53610	288,9 3
607 2	1	2022	14951	31	137	20221136720	PB112632 18	1	3	26/01/2022 20:24	27/01/2022 10:03	Interna-Não programada-Meio ambiente-Descarga Atmosférica	34500	1	15008	13,64
607 2	1	2022	14924	2	227	20221136725	GS211587 93	1	3	26/01/2022 20:25	27/01/2022 10:14	Interna-Não programada-Meio ambiente-Descarga Atmosférica	220	2	9990	27,61
607 2	1	2022	14889	32	34	20221136727	OU10401 443	1	3	26/01/2022 20:23	27/01/2022 09:30	Interna-Não programada-Meio ambiente-Vento	34500	9	20635	118,1 1
607 2	1	2022	14889	32	34	20221136727	OU10401 443	1	3	26/01/2022 20:23	27/01/2022 18:25	Interna-Não programada-Meio ambiente-Vento	34500	2	20635	44,07
607 2	1	2022	14889	32	34	20221136727	OU10401 443	1	3	26/01/2022 20:23	27/01/2022 19:00	Interna-Não programada-Meio ambiente-Vento	34500	3	20635	67,86
607 2	1	2022	14982	3	489	20221136730	76029464 1	1	3	26/01/2022 20:26	26/01/2022 23:27	Interna-Não programada-Meio ambiente-Vento	220	1	35540	3,01
607 2	1	2022	14962	2	358	20221136731	MI211730 13	1	3	26/01/2022 20:26	27/01/2022 11:14	Interna-Não programada-Meio ambiente-Vento	220	1	15036	14,79
607 2	1	2022	14964	2	156	20221136736	10018911 194	1	3	26/01/2022 20:28	27/01/2022 07:41	Interna-Não programada-Meio ambiente-Vento	220	1	27204	11,20
607 2	1	2022	14944	4	124	20221136738	10007203 258	1	3	26/01/2022 20:29	26/01/2022 22:07	Interna-Não programada-Meio ambiente-Vento	220	1	24077	1,64
607 2	1	2022	14926	1	432	20221136766	AE211606 80	1	3	26/01/2022 20:31	27/01/2022 13:01	Interna-Não Programada-Meio ambiente-Inundação	220	1	1887	16,49
607 2	1	2022	14925	1	88	20221136789	MD21132 310	1	3	26/01/2022 20:33	27/01/2022 10:18	Interna-Não programada-Meio ambiente-Descarga Atmosférica	220	1	18473	13,75
607 2	1	2022	14879	1	95	20221136804	CC120630 74RE	1	3	26/01/2022 17:01	27/01/2022 20:02	Interna-Não programada-Meio ambiente-Descarga Atmosférica	13800	39	28716	1053, 08

607 2	1	2022	14867	1	11	20221136853	AG11000 003	1	3	26/01/2022 20:36	27/01/2022 00:47	Interna-Não programada-Meio ambiente-Vento	220	24	8126	100,0 4
607 2	1	2022	14958	2	146	20221136864	PJ210174 79	1	3	26/01/2022 20:38	26/01/2022 22:56	Interna-Não programada-Meio ambiente-Vento	220	1	11582	2,30
607 2	1	2022	14876	1	23	20221136868	BJ210001 25	1	3	26/01/2022 20:38	27/01/2022 11:18	Interna-Não programada-Meio ambiente-Vento	220	1	10262	14,66
607 2	1	2022	16475	2	453	20221136872	10016642 471	1	3	26/01/2022 20:38	27/01/2022 01:26	Interna-Não programada-Meio ambiente-Vento	220	1	48627	4,78
607 2	1	2022	14881	1	97	20221136926	DV18460 939TS	1	3	26/01/2022 10:16	27/01/2022 19:35	Interna-Não programada-Meio ambiente-Descarga Atmosférica	13800	37	11784	1232, 45
607 2	1	2022	14947	1	132	20221136941	NR11347 755	1	3	26/01/2022 19:25	26/01/2022 22:48	Interna-Não programada-Meio ambiente-Vento	220	126	13557	424,4 4
607 2	1	2022	14965	1	57	20221136945	GN11251 494	1	3	26/01/2022 20:40	26/01/2022 22:45	Interna-Não programada-Meio ambiente-Descarga Atmosférica	220	82	51302	170,5 4
607 2	1	2022	14925	3	88	20221136957	50113252	1	3	26/01/2022 20:45	26/01/2022 23:40	Interna-Não programada-Meio ambiente-Vento	220	1	18473	2,90
607 2	1	2022	14898	1	50	20221137004	EA113756 78	1	3	26/01/2022 20:50	26/01/2022 23:01	Interna-Não programada-Meio ambiente-Descarga Atmosférica	220	99	12499	215,9 0
607 2	1	2022	14855	6	240	20221137011	GN11000 231	1	3	26/01/2022 19:53	26/01/2022 22:18	Interna-Não programada-Meio ambiente-Vento	220	17	22321	41,03
607 2	1	2022	14958	2	146	20221137013	PJ212338 17	1	3	26/01/2022 20:51	26/01/2022 23:10	Interna-Não programada-Meio ambiente-Vento	220	1	11582	2,31
607 2	1	2022	14966	10	57	20221137015	15802942	1	3	26/01/2022 20:51	27/01/2022 00:17	Interna-Não programada-Meio ambiente-Vento	220	1	31332	3,42
607 2	1	2022	14927	30	992	20221137039	IM121889 75	1	3	26/01/2022 08:58	27/01/2022 11:04	Interna-Não programada-Meio ambiente-Descarga Atmosférica	34500	11	3044	287,0 1
607 2	1	2022	14875	1	24	20221137045	BH12142 110	1	3	26/01/2022 20:56	27/01/2022 08:39	Interna-Não programada-Meio ambiente-Árvore ou Vegetação	13800	1	5337	11,72
607 2	1	2022	14875	1	24	20221137045	BH12142 110	1	3	26/01/2022 20:56	27/01/2022 10:44	Interna-Não programada-Meio ambiente-Árvore ou Vegetação	13800	40	5337	551,9 4
607 2	1	2022	14875	1	24	20221137045	BH12142 110	1	3	26/01/2022 20:56	27/01/2022 11:02	Interna-Não programada-Meio ambiente-Árvore ou Vegetação	13800	24	5337	338,3 1
607 2	1	2022	14875	1	24	20221137045	BH12142 110	1	3	26/01/2022 20:56	27/01/2022 11:18	Interna-Não programada-Meio ambiente-Árvore ou Vegetação	13800	17	5337	244,2 4
607 2	1	2022	15748	3	188	20221137049	10004978 976	1	3	26/01/2022 20:57	26/01/2022 23:34	Interna-Não programada-Meio ambiente-Vento	220	1	11602	2,60
607 2	1	2022	14953	4	330	20221137065	PL120609 87	1	3	26/01/2022 20:54	27/01/2022 01:25	Interna-Não programada-Meio ambiente-Vento	13800	241	20349	1086, 58
607 2	1	2022	14974	31	166	20221137068	SH122712 66	1	3	26/01/2022 18:29	27/01/2022 10:49	Interna-Não programada-Meio ambiente-Descarga Atmosférica	34500	5	2020	81,59
607 2	1	2022	16478	2	350	20221137075	AO11198 277	1	3	26/01/2022 20:34	27/01/2022 01:28	Interna-Não programada-Meio ambiente-Vento	220	83	8587	406,1 9
607 2	1	2022	14913	2	73	20221137103	14001148 1	1	3	26/01/2022 21:06	27/01/2022 01:31	Interna-Não programada-Meio ambiente-Vento	220	1	15916	4,41
607 2	1	2022	14938	1	48	20221137107	FN122204 64	1	3	26/01/2022 20:50	27/01/2022 07:52	Interna-Não programada-Meio ambiente-Descarga Atmosférica	13800	31	13621	341,6 5
607 2	1	2022	14989	3	80	20221137165	IN120664 16	1	3	26/01/2022 21:10	27/01/2022 08:14	Interna-Não programada-Meio ambiente-Descarga Atmosférica	13800	10	23765	110,5 1
607 2	1	2022	14971	7	421	20221137174	LZ212302 15	1	3	26/01/2022 21:13	27/01/2022 09:44	Interna-Não programada-Meio ambiente-Árvore ou Vegetação	220	1	47348	12,51
607 2	1	2022	14966	11	57	20221137180	11174997	1	3	26/01/2022 21:18	26/01/2022 23:53	Interna-Não programada-Meio ambiente-Vento	220	1	31332	2,57

607 2	1	2022	16491	1	473	20221137186	10019397 001	1	3	26/01/2022 21:22	27/01/2022 08:49	Interna-Não programada-Meio ambiente-Vento	220	1	17439	11,43
607 2	1	2022	14934	30	103	20221137191	JT211842 04	1	3	26/01/2022 21:24	27/01/2022 18:52	Interna-Não programada-Meio ambiente-Vento	220	1	7125	21,46
607 2	1	2022	14958	2	146	20221137195	PJ212219 69	1	3	26/01/2022 21:24	26/01/2022 23:27	Interna-Não programada-Meio ambiente-Vento	220	2	11582	4,07
607 2	1	2022	14944	2	341	20221137196	MR21070 791	1	3	26/01/2022 21:25	27/01/2022 05:06	Interna-Não programada-Meio ambiente-Descarga Atmosférica	220	1	24077	7,68
607 2	1	2022	14896	2	44	20221137200	CF121951 29RE	1	3	26/01/2022 21:26	27/01/2022 07:48	Interna-Não programada-Meio ambiente-Descarga Atmosférica	13800	126	4289	1304, 97
607 2	1	2022	16493	1	310	20221137208	SV120563 34	1	3	26/01/2022 13:02	27/01/2022 00:59	Interna-Não programada-Meio ambiente-Descarga Atmosférica	13800	37	16207	441,8 6
607 2	1	2022	14924	30	88	20221137217	IB213530 39	1	3	26/01/2022 21:28	27/01/2022 12:00	Interna-Não programada-Meio ambiente-Vento	220	1	9990	14,53
607 2	1	2022	14924	30	88	20221137217	IB213530 39	1	3	27/01/2022 10:40	27/01/2022 12:18	Interna-Não programada-Meio ambiente-Vento	220	2	9990	3,27
607 2	1	2022	14890	2	34	20221137223	CT111667 95	1	3	26/01/2022 21:29	26/01/2022 21:55	Interna-Não programada-Meio ambiente-Vento	220	38	46909	15,94
607 2	1	2022	14890	2	34	20221137223	CT111667 95	1	3	26/01/2022 21:29	27/01/2022 11:20	Interna-Não programada-Meio ambiente-Vento	220	163	46909	2257, 14
607 2	1	2022	14971	2	421	20221137224	10029838 639	1	3	26/01/2022 21:29	27/01/2022 02:51	Interna-Não programada-Meio ambiente-Vento	220	1	47348	5,35
607 2	1	2022	14934	30	103	20221137231	JT213742 89	1	3	26/01/2022 21:30	27/01/2022 10:00	Interna-Não programada-Meio ambiente-Vento	220	1	7125	12,50
607 2	1	2022	15741	16	420	20221137243	10013789 064	1	3	26/01/2022 21:36	27/01/2022 00:09	Interna-Não programada-Meio ambiente-Vento	220	1	83317	2,55
607 2	1	2022	14984	2	176	20221137246	TR213261 74	1	3	26/01/2022 21:37	27/01/2022 09:55	Interna-Não programada-Meio ambiente-Vento	220	1	42291	12,29
607 2	1	2022	14909	24	58	20221137247	GN11211 404	1	3	27/01/2022 00:36	27/01/2022 02:25	Interna-Não programada-Meio ambiente-Vento	220	81	39002	147,1 5
607 2	1	2022	14890	1	34	20221137272	19903406 99	1	3	26/01/2022 21:49	26/01/2022 23:32	Interna-Não programada-Meio ambiente-Vento	220	1	46909	1,71
607 2	1	2022	14971	8	421	20221137278	LZ122615 16	1	3	26/01/2022 20:59	26/01/2022 23:54	Interna-Não programada-Meio ambiente-Vento	13800	303	47348	883,3 3
607 2	1	2022	14971	8	421	20221137278	LZ122615 16	1	3	26/01/2022 20:59	27/01/2022 03:13	Interna-Não programada-Meio ambiente-Vento	13800	94	47348	585,8 0
607 2	1	2022	14959	1	556	20221137297	PH21134 384	1	3	26/01/2022 21:56	27/01/2022 11:58	Interna-Não programada-Meio ambiente-Descarga Atmosférica	220	1	5628	14,02
607 2	1	2022	14941	1	475	20221137299	IU120188 34	1	3	26/01/2022 21:36	27/01/2022 09:08	Interna-Não programada-Meio ambiente-Descarga Atmosférica	13800	9	7446	103,6 9
607 2	1	2022	14925	3	88	20221137302	50071282	1	3	26/01/2022 21:58	27/01/2022 16:29	Interna-Não programada-Meio ambiente-Vento	220	1	18473	18,51
607 2	1	2022	14925	1	88	20221137305	MD21295 004	1	3	26/01/2022 21:58	27/01/2022 12:40	Interna-Não programada-Meio ambiente-Descarga Atmosférica	220	1	18473	14,69
607 2	1	2022	16483	1	84	20221137331	CI123637 86	1	3	26/01/2022 22:05	27/01/2022 08:04	Interna-Não programada-Meio ambiente-Descarga Atmosférica	13800	18	7444	179,6 0
607 2	1	2022	15745	6	103	20221137333	10032132 393	1	3	26/01/2022 22:06	27/01/2022 15:05	Interna-Não programada-Meio ambiente-Vento	220	1	20459	16,98
607 2	1	2022	14956	1	242	20221137339	MY10406 634	1	3	26/01/2022 22:06	27/01/2022 10:55	Interna-Não programada-Meio ambiente-Descarga Atmosférica	13800	20	32280	256,2 8
607 2	1	2022	14956	1	242	20221137339	MY10406 634	1	3	26/01/2022 22:06	27/01/2022 11:53	Interna-Não programada-Meio ambiente-Descarga Atmosférica	13800	7	32280	96,53

607 2	1	2022	14956	1	242	20221137339	MY10406 634	1	3	26/01/2022 22:06	27/01/2022 17:12	Interna-Não programada-Meio ambiente-Descarga Atmosférica	13800	1	32280	19,10
607 2	1	2022	14956	1	242	20221137339	MY10406 634	1	3	26/01/2022 22:06	27/01/2022 19:07	Interna-Não programada-Meio ambiente-Descarga Atmosférica	13800	22	32280	462,4 9
607 2	1	2022	14956	1	242	20221137339	MY10406 634	1	3	26/01/2022 22:06	27/01/2022 21:13	Interna-Não programada-Meio ambiente-Descarga Atmosférica	13800	55	32280	1271, 48
607 2	1	2022	14956	1	242	20221137339	MY10406 634	1	3	26/01/2022 22:06	28/01/2022 11:01	Interna-Não programada-Meio ambiente-Descarga Atmosférica	13800	13	32280	479,9 1
607 2	1	2022	14956	1	242	20221137339	MY10406 634	1	3	26/01/2022 22:06	28/01/2022 11:59	Interna-Não programada-Meio ambiente-Descarga Atmosférica	13800	13	32280	492,4 9
607 2	1	2022	14956	1	242	20221137339	MY10406 634	1	3	27/01/2022 21:33	27/01/2022 23:28	Interna-Não programada-Meio ambiente-Descarga Atmosférica	13800	50	32280	96,19
607 2	1	2022	14956	1	242	20221137339	MY10406 634	1	3	27/01/2022 21:33	28/01/2022 03:47	Interna-Não programada-Meio ambiente-Descarga Atmosférica	13800	8	32280	49,88
607 2	1	2022	14956	1	242	20221137339	MY10406 634	1	3	27/01/2022 21:33	28/01/2022 10:38	Interna-Não programada-Meio ambiente-Descarga Atmosférica	13800	25	32280	327,2 1
607 2	1	2022	14956	1	242	20221137339	MY10406 634	1	3	27/01/2022 21:33	28/01/2022 11:20	Interna-Não programada-Meio ambiente-Descarga Atmosférica	13800	22	32280	303,2 2
607 2	1	2022	16485	31	576	20221137346	PU12273 594	1	3	26/01/2022 13:30	27/01/2022 13:25	Interna-Não programada-Meio ambiente-Descarga Atmosférica	34500	9	5089	215,1 1
607 2	1	2022	14966	10	57	20221137369	16611032	1	3	26/01/2022 22:21	27/01/2022 00:20	Interna-Não programada-Meio ambiente-Vento	220	1	31332	1,97
607 2	1	2022	14870	1	60	20221137380	10000731 941	1	3	26/01/2022 22:27	27/01/2022 10:20	Interna-Não programada-Meio ambiente-Vento	220	1	38258	11,87
607 2	1	2022	14969	8	160	20221137381	RV122606 42	1	3	26/01/2022 15:42	27/01/2022 08:48	Interna-Não programada-Meio ambiente-Descarga Atmosférica	13800	13	40334	222,3 4
607 2	1	2022	14970	8	160	20221137381	RV122606 42	1	3	26/01/2022 15:42	27/01/2022 08:48	Interna-Não programada-Meio ambiente-Descarga Atmosférica	13800	2	30077	34,21
607 2	1	2022	14976	2	569	20221137384	SU122484 25	1	3	26/01/2022 16:46	27/01/2022 13:47	Interna-Não programada-Meio ambiente-Descarga Atmosférica	13800	71	3302	1491, 79
607 2	1	2022	16483	1	84	20221137385	CI120646 19	1	3	26/01/2022 22:30	27/01/2022 12:23	Interna-Não programada-Meio ambiente-Descarga Atmosférica	13800	38	7444	527,4 7
607 2	1	2022	14964	31	156	20221137389	QI212982 76	1	3	26/01/2022 13:39	27/01/2022 17:44	Interna-Não programada-Meio ambiente-Vento	220	1	27204	28,09
607 2	1	2022	14964	31	156	20221137389	QI212982 76	1	3	27/01/2022 15:30	27/01/2022 17:49	Interna-Não programada-Meio ambiente-Vento	220	1	27204	2,32
607 2	1	2022	16484	32	570	20221137394	RV122308 31	1	3	26/01/2022 22:39	27/01/2022 23:35	Interna-Não programada-Meio ambiente-Vento	34500	18	6552	448,7 1
607 2	1	2022	14947	4	132	20221137398	NR11193 065	1	3	26/01/2022 22:25	27/01/2022 01:17	Interna-Não programada-Meio ambiente-Vento	220	182	13557	521,0 3
607 2	1	2022	16491	1	300	20221137415	TV120057 14	1	3	26/01/2022 22:50	27/01/2022 16:59	Interna-Não programada-Meio ambiente-Descarga Atmosférica	13800	2	17439	36,29
607 2	1	2022	14890	4	34	20221137436	10007237 772	1	3	26/01/2022 23:04	27/01/2022 08:53	Interna-Não programada-Meio ambiente-Vento	220	1	46909	9,81
607 2	1	2022	14875	1	24	20221137439	BM12233 259	1	3	26/01/2022 23:07	27/01/2022 09:11	Interna-Não programada-Meio ambiente-Descarga Atmosférica	13800	3	5337	30,16
607 2	1	2022	14971	5	421	20221137449	LZ120281 34	1	3	26/01/2022 20:56	27/01/2022 00:16	Interna-Não programada-Meio ambiente-Vento	13800	559	47348	1854, 33
607 2	1	2022	16477	1	75	20221137458	GA10400 800	1	3	26/01/2022 17:12	27/01/2022 09:31	Interna-Não programada-Meio ambiente-Vento	13800	182	7115	2969, 99
607 2	1	2022	16477	1	75	20221137458	GA10400 800	1	3	26/01/2022 17:12	27/01/2022 14:03	Interna-Não programada-Meio ambiente-Vento	13800	22	7115	458,4 1

607 2	1	2022	14968	1	368	20221137484	03680214	1	3	26/01/2022 23:40	27/01/2022 15:56	Interna-Não programada-Meio ambiente-Vento	13800	407	10325	6626,07
607 2	1	2022	14968	1	368	20221137484	03680214	1	3	26/01/2022 23:40	27/01/2022 20:30	Interna-Não programada-Meio ambiente-Vento	13800	4	10325	83,33
607 2	1	2022	14887	33	225	20221137497	CM12166 727	1	3	26/01/2022 23:59	27/01/2022 10:01	Interna-Não programada-Meio ambiente-Descarga Atmosférica	34500	6	3495	60,18
607 2	1	2022	14896	1	524	20221137503	SQ10426 922	1	3	27/01/2022 00:02	27/01/2022 03:32	Interna-Não programada-Meio ambiente-Vento	13800	23	4289	80,47
607 2	1	2022	14896	1	524	20221137503	SQ10426 922	1	3	27/01/2022 00:02	27/01/2022 09:59	Interna-Não programada-Meio ambiente-Vento	13800	29	4289	288,43
607 2	1	2022	14896	1	524	20221137503	SQ10426 922	1	3	27/01/2022 00:02	27/01/2022 11:31	Interna-Não programada-Meio ambiente-Vento	13800	47	4289	539,69
607 2	1	2022	14896	1	524	20221137503	SQ10426 922	1	3	27/01/2022 00:02	28/01/2022 12:05	Interna-Não programada-Meio ambiente-Vento	13800	9	4289	324,40
607 2	1	2022	14896	1	524	20221137503	SQ10426 922	1	3	27/01/2022 00:02	28/01/2022 12:10	Interna-Não programada-Meio ambiente-Vento	13800	4	4289	144,48
607 2	1	2022	14896	1	524	20221137503	SQ10426 922	1	3	27/01/2022 00:02	28/01/2022 12:33	Interna-Não programada-Meio ambiente-Vento	13800	15	4289	547,73
607 2	1	2022	14896	1	524	20221137503	SQ10426 922	1	3	27/01/2022 00:02	28/01/2022 12:37	Interna-Não programada-Meio ambiente-Vento	13800	6	4289	219,43
607 2	1	2022	14896	1	524	20221137503	SQ10426 922	1	3	27/01/2022 11:50	27/01/2022 12:00	Interna-Não programada-Meio ambiente-Vento	13800	98	4289	16,28
607 2	1	2022	14896	1	524	20221137503	SQ10426 922	1	3	27/01/2022 16:13	27/01/2022 16:41	Interna-Não programada-Meio ambiente-Vento	13800	99	4289	46,72
607 2	1	2022	14923	2	361	20221137523	IR120144 80	1	3	27/01/2022 00:13	27/01/2022 02:13	Interna-Não programada-Meio ambiente-Vento	13800	14	32642	27,88
607 2	1	2022	14988	32	181	20221137529	ED211011 55	1	3	27/01/2022 00:38	27/01/2022 08:49	Interna-Não programada-Meio ambiente-Descarga Atmosférica	220	1	4283	8,18
607 2	1	2022	14962	1	358	20221137534	MI120513 47	1	3	27/01/2022 00:42	27/01/2022 10:24	Interna-Não programada-Meio ambiente-Vento	13800	10	15036	96,94
607 2	1	2022	14964	1	156	20221137554	10012936 667	1	3	27/01/2022 01:17	27/01/2022 09:10	Interna-Não programada-Meio ambiente-Vento	220	1	27204	7,87
607 2	1	2022	15748	2	470	20221137577	20480109	1	3	27/01/2022 02:24	27/01/2022 19:01	Interna-Não programada-Meio ambiente-Vento	13800	4	11602	66,45
607 2	1	2022	14929	1	353	20221137580	HE123000 74	1	3	27/01/2022 02:46	27/01/2022 09:19	Interna-Não programada-Meio ambiente-Descarga Atmosférica	13800	11	18893	72,05
607 2	1	2022	14879	1	27	20221137584	CA210243 27	1	3	27/01/2022 03:03	28/01/2022 05:28	Interna-Não programada-Meio ambiente-Descarga Atmosférica	220	1	28716	26,41
607 2	1	2022	14940	4	38	20221137585	DH11172 220	1	3	26/01/2022 17:47	27/01/2022 07:18	Interna-Não programada-Meio ambiente-Descarga Atmosférica	220	143	106190	1932,76
607 2	1	2022	16491	2	473	20221137590	BS120799 46	1	3	27/01/2022 03:11	27/01/2022 07:57	Interna-Não programada-Meio ambiente-Descarga Atmosférica	13800	3	17439	14,28
607 2	1	2022	14964	1	156	20221137592	QI213953 20	1	3	27/01/2022 03:15	27/01/2022 07:59	Interna-Não programada-Meio ambiente-Descarga Atmosférica	220	1	27204	4,72
607 2	1	2022	14911	1	71	20221137593	GS121624 91	1	3	27/01/2022 03:15	27/01/2022 10:17	Interna-Não programada-Meio ambiente-Descarga Atmosférica	13800	53	14833	372,03
607 2	1	2022	15730	2	415	20221137599	RV104005 62	1	3	27/01/2022 03:25	27/01/2022 03:30	Interna-Não programada-Meio ambiente-Vento	34500	72	1277	5,62
607 2	1	2022	15730	1	415	20221137599	RV104005 62	1	3	27/01/2022 03:25	27/01/2022 08:06	Interna-Não programada-Meio ambiente-Vento	34500	176	1277	823,24
607 2	1	2022	15730	2	415	20221137599	RV104005 62	1	3	27/01/2022 03:25	27/01/2022 08:06	Interna-Não programada-Meio ambiente-Vento	34500	137	1277	640,82

607 2	1	2022	15730	33	245	20221137599	RV104005 62	1	3	27/01/2022 03:25	27/01/2022 08:06	Interna-Não programada-Meio ambiente-Vento	34500	4	1277	18,71
607 2	1	2022	15730	33	245	20221137599	RV104005 62	1	3	27/01/2022 03:25	27/01/2022 09:26	Interna-Não programada-Meio ambiente-Vento	34500	62	1277	372,9 3
607 2	1	2022	15730	33	245	20221137599	RV104005 62	1	3	27/01/2022 03:25	27/01/2022 10:01	Interna-Não programada-Meio ambiente-Vento	34500	25	1277	164,7 9
607 2	1	2022	15730	33	245	20221137599	RV104005 62	1	3	27/01/2022 03:25	27/01/2022 10:21	Interna-Não programada-Meio ambiente-Vento	34500	42	1277	291,2 2
607 2	1	2022	14956	2	242	20221137678	PW21318 131	1	3	27/01/2022 05:37	27/01/2022 13:44	Interna-Não programada-Meio ambiente-Vento	220	1	32280	8,13
607 2	1	2022	14988	32	181	20221137693	VI123525 42	1	3	27/01/2022 01:11	27/01/2022 06:58	Interna-Não programada-Meio ambiente-Descarga Atmosférica	34500	22	4283	127,2 3
607 2	1	2022	14926	2	432	20221137751	AE121626 94	1	3	27/01/2022 06:12	27/01/2022 18:50	Interna-Não programada-Meio ambiente-Descarga Atmosférica	13800	3	1887	37,85
607 2	1	2022	15748	1	470	20221137754	OZ12402 562RE	1	3	26/01/2022 21:06	27/01/2022 10:11	Interna-Não programada-Meio ambiente-Vento	13800	158	11602	2066, 11
607 2	1	2022	14921	2	8	20221137776	EU12071 821	1	3	27/01/2022 06:18	27/01/2022 13:52	Interna-Não programada-Meio ambiente-Descarga Atmosférica	13800	4	11795	30,21
607 2	1	2022	14898	1	50	20221137825	EA120000 39	1	3	27/01/2022 01:05	27/01/2022 11:10	Interna-Não programada-Meio ambiente-Descarga Atmosférica	13800	27	12499	271,9 5
607 2	1	2022	14938	1	105	20221137828	JR123960 94	1	3	27/01/2022 00:55	27/01/2022 08:50	Interna-Não programada-Meio ambiente-Descarga Atmosférica	13800	5	13621	39,58
607 2	1	2022	14938	1	105	20221137828	JR123960 94	1	3	27/01/2022 00:55	27/01/2022 17:30	Interna-Não programada-Meio ambiente-Descarga Atmosférica	13800	26	13621	431,1 6
607 2	1	2022	14934	2	167	20221137865	SX184282 55TS	1	3	27/01/2022 06:40	27/01/2022 15:22	Interna-Não programada-Meio ambiente-Descarga Atmosférica	13800	25	7125	217,3 1
607 2	1	2022	14953	31	330	20221137888	PL120989 34	1	3	26/01/2022 18:05	27/01/2022 11:16	Interna-Não programada-Meio ambiente-Vento	34500	6	20349	103,0 6
607 2	1	2022	14879	36	27	20221137907	QI212965 82	1	3	27/01/2022 06:53	27/01/2022 12:54	Interna-Não programada-Meio ambiente-Descarga Atmosférica	220	1	28716	6,01
607 2	1	2022	14974	2	367	20221137912	RV184291 62TS	1	3	27/01/2022 06:54	27/01/2022 16:25	Interna-Não programada-Meio ambiente-Vento	13800	15	2020	142,6 1
607 2	1	2022	15727	1	322	20221137934	BV320100 41	1	3	27/01/2022 00:23	27/01/2022 09:34	Interna-Não programada-Meio ambiente-Descarga Atmosférica	13800	6	12763	55,00
607 2	1	2022	14879	1	29	20221137977	CC110575 85	1	3	27/01/2022 03:18	27/01/2022 12:11	Interna-Não programada-Meio ambiente-Vento	220	131	28716	1163, 50
607 2	1	2022	15730	1	235	20221138004	RV122690 45	1	3	26/01/2022 18:31	27/01/2022 11:28	Interna-Não programada-Meio ambiente-Descarga Atmosférica	13800	5	1277	84,72
607 2	1	2022	14956	2	581	20221138006	MY11036 554	1	3	27/01/2022 01:57	27/01/2022 10:13	Interna-Não programada-Meio ambiente-Vento	220	175	32280	1445, 26
607 2	1	2022	14865	2	307	20221138009	KB120651 94	1	3	26/01/2022 19:29	27/01/2022 13:46	Interna-Não programada-Meio ambiente-Descarga Atmosférica	13800	47	17548	858,6 5
607 2	1	2022	14964	1	222	20221138052	ID211282 61	1	3	27/01/2022 07:13	27/01/2022 13:53	Interna-Não programada-Meio ambiente-Vento	220	1	27204	6,67
607 2	1	2022	16482	6	577	20221138068	SH212961 33	1	3	27/01/2022 07:15	28/01/2022 07:30	Interna-Não programada-Meio ambiente-Descarga Atmosférica	220	1	16569	24,24
607 2	1	2022	15730	32	245	20221138070	RV122220 09	1	3	27/01/2022 07:02	27/01/2022 20:00	Interna-Não programada-Meio ambiente-Vento	34500	37	1277	479,3 6
607 2	1	2022	14964	3	156	20221138090	QI184182 40TS	1	3	27/01/2022 05:52	27/01/2022 09:08	Interna-Não programada-Meio ambiente-Vento	13800	57	27204	186,1 7
607 2	1	2022	14934	32	480	20221138096	JT122604 05	1	3	27/01/2022 07:19	27/01/2022 14:49	Interna-Não programada-Meio ambiente-Vento	34500	3	7125	22,48

607 2	1	2022	14941	2	475	20221138116	IU121428 95	1	3	26/01/2022 22:44	27/01/2022 10:24	Interna-Não programada-Meio ambiente-Descarga Atmosférica	13800	8	7446	93,25
607 2	1	2022	14876	1	23	20221138141	BJ184626 93T5	1	3	26/01/2022 22:35	27/01/2022 11:18	Interna-Não programada-Meio ambiente-Vento	13800	38	10262	482,6 7
607 2	1	2022	14979	3	202	20221138155	SL321457 68	1	3	27/01/2022 02:22	27/01/2022 12:04	Interna-Não programada-Meio ambiente-Descarga Atmosférica	13800	27	17258	261,6 0
607 2	1	2022	14964	2	156	20221138160	QI320179 87	1	3	27/01/2022 07:18	27/01/2022 11:11	Interna-Não programada-Meio ambiente-Vento	13800	11	27204	42,54
607 2	1	2022	14879	3	141	20221138181	PC211938 42	1	3	27/01/2022 07:31	27/01/2022 12:30	Interna-Não programada-Meio ambiente-Vento	220	4	28716	19,92
607 2	1	2022	14964	3	156	20221138184	QI123701 50	1	3	27/01/2022 07:18	27/01/2022 16:52	Interna-Não programada-Meio ambiente-Vento	13800	53	27204	506,6 8
607 2	1	2022	14964	3	156	20221138184	QI123701 50	1	3	27/01/2022 07:18	28/01/2022 00:39	Interna-Não programada-Meio ambiente-Vento	13800	33	27204	572,1 4
607 2	1	2022	14968	3	156	20221138184	QI123701 50	1	3	27/01/2022 07:18	28/01/2022 00:39	Interna-Não programada-Meio ambiente-Vento	13800	30	10325	520,1 3
607 2	1	2022	14964	3	156	20221138184	QI123701 50	1	3	27/01/2022 16:53	27/01/2022 17:58	Interna-Não programada-Meio ambiente-Vento	13800	31	27204	33,24
607 2	1	2022	14964	3	156	20221138184	QI123701 50	1	3	27/01/2022 16:53	28/01/2022 00:39	Interna-Não programada-Meio ambiente-Vento	13800	22	27204	170,5 7
607 2	1	2022	14964	3	156	20221138184	QI123701 50	1	3	27/01/2022 17:59	28/01/2022 00:39	Interna-Não programada-Meio ambiente-Vento	13800	31	27204	206,2 7
607 2	1	2022	14881	2	30	20221138205	CP120608 48	1	3	26/01/2022 21:57	27/01/2022 11:12	Interna-Não programada-Meio ambiente-Descarga Atmosférica	13800	13	11784	172,0 7
607 2	1	2022	14879	1	440	20221138240	IM212265 37	1	3	27/01/2022 07:40	28/01/2022 14:27	Interna-Não programada-Meio ambiente-Árvore ou Vegetação	220	5	28716	153,8 6
607 2	1	2022	14879	2	339	20221138245	RV211232 94	1	3	27/01/2022 07:41	27/01/2022 21:39	Interna-Não programada-Meio ambiente-Vento	220	1	28716	13,95
607 2	1	2022	14896	2	44	20221138252	PJ123265 69	1	3	27/01/2022 02:17	27/01/2022 15:06	Interna-Não programada-Meio ambiente-Descarga Atmosférica	13800	34	4289	435,5 6
607 2	1	2022	14881	2	30	20221138260	CP122008 68	1	3	27/01/2022 01:00	27/01/2022 11:23	Interna-Não programada-Meio ambiente-Descarga Atmosférica	13800	5	11784	51,87
607 2	1	2022	14921	2	8	20221138263	BZ212716 21	1	3	27/01/2022 07:45	27/01/2022 18:06	Interna-Não programada-Meio ambiente-Descarga Atmosférica	220	1	11795	10,33
607 2	1	2022	14934	30	103	20221138281	JT122097 12LD	1	3	27/01/2022 06:12	27/01/2022 11:42	Interna-Não programada-Meio ambiente-Vento	34500	119	7125	653,0 8
607 2	1	2022	16484	32	328	20221138301	CP121607 72	1	3	27/01/2022 21:08	27/01/2022 21:29	Interna-Não programada-Meio ambiente-Vento	34500	2	6552	0,71
607 2	1	2022	14934	2	407	20221138316	JT120804 76	1	3	27/01/2022 07:10	28/01/2022 17:32	Interna-Não programada-Meio ambiente-Descarga Atmosférica	13800	4	7125	137,4 2
607 2	1	2022	14881	2	30	20221138354	CP122489 81	1	3	26/01/2022 22:48	27/01/2022 12:48	Interna-Não programada-Meio ambiente-Descarga Atmosférica	13800	8	11784	111,9 2
607 2	1	2022	16484	2	570	20221138371	MV21136 122	1	3	27/01/2022 08:00	27/01/2022 15:09	Interna-Não programada-Meio ambiente-Descarga Atmosférica	220	1	6552	7,14
607 2	1	2022	14879	1	29	20221138415	CC122416 67	1	3	27/01/2022 08:03	28/01/2022 00:07	Interna-Não programada-Meio ambiente-Vento	13800	2	28716	32,10
607 2	1	2022	14964	1	486	20221138434	CA212007 78	1	3	27/01/2022 08:05	28/01/2022 01:10	Interna-Não programada-Meio ambiente-Descarga Atmosférica	220	2	27204	34,16
607 2	1	2022	16483	1	84	20221138478	CI120354 04	1	3	27/01/2022 01:42	27/01/2022 09:05	Interna-Não programada-Meio ambiente-Descarga Atmosférica	13800	88	7444	649,3 2
607 2	1	2022	14970	8	587	20221138489	RV122602 47	1	3	27/01/2022 07:22	27/01/2022 18:45	Interna-Não programada-Meio ambiente-Vento	13800	6	30077	68,30

607 2	1	2022	15730	2	415	20221138500	RV211527 22	1	3	27/01/2022 08:11	27/01/2022 20:54	Interna-Não programada-Meio ambiente-Vento	220	2	1277	25,42
607 2	1	2022	14926	1	10	20221138515	AE122144 70	1	3	27/01/2022 08:12	27/01/2022 17:13	Interna-Não programada-Meio ambiente-Descarga Atmosférica	13800	1	1887	9,00
607 2	1	2022	15730	32	245	20221138530	10017489 804	1	3	27/01/2022 08:14	27/01/2022 16:54	Interna-Não programada-Meio ambiente-Vento	220	1	1277	8,67
607 2	1	2022	14964	32	156	20221138531	GB12135 923	1	3	27/01/2022 06:11	27/01/2022 11:53	Interna-Não programada-Meio ambiente-Vento	34500	13	27204	73,94
607 2	1	2022	14964	31	156	20221138570	QI212038 50	1	3	27/01/2022 08:19	27/01/2022 12:24	Interna-Não programada-Meio ambiente-Vento	220	1	27204	4,07
607 2	1	2022	15745	7	103	20221138571	JT211044 60	1	3	27/01/2022 08:20	27/01/2022 15:37	Interna-Não programada-Meio ambiente-Vento	220	1	20459	7,28
607 2	1	2022	14956	34	261	20221138587	MY12212 678	1	3	27/01/2022 08:21	28/01/2022 10:20	Interna-Não programada-Meio ambiente-Descarga Atmosférica	34500	3	32280	77,93
607 2	1	2022	14956	2	581	20221138628	MY18043 894TS	1	3	27/01/2022 03:51	27/01/2022 15:10	Interna-Não programada-Meio ambiente-Vento	13800	91	32280	1029, 13
607 2	1	2022	14879	3	141	20221138640	CC120842 67	1	3	27/01/2022 08:27	28/01/2022 15:56	Interna-Não programada-Meio ambiente-Vento	13800	7	28716	220,2 9
607 2	1	2022	14974	2	367	20221138675	RV123035 52LD	1	3	27/01/2022 08:30	27/01/2022 16:56	Interna-Não programada-Meio ambiente-Vento	13800	3	2020	25,25
607 2	1	2022	14934	30	103	20221138683	JT104002 38	1	3	27/01/2022 08:29	27/01/2022 14:39	Interna-Não programada-Meio ambiente-Descarga Atmosférica	34500	42	7125	259,0 5
607 2	1	2022	14934	30	103	20221138683	JT104002 38	1	3	27/01/2022 08:29	27/01/2022 16:34	Interna-Não programada-Meio ambiente-Descarga Atmosférica	34500	3	7125	24,24
607 2	1	2022	14968	1	113	20221138715	CL123059 83	1	3	27/01/2022 06:28	27/01/2022 13:06	Interna-Não programada-Meio ambiente-Descarga Atmosférica	13800	6	10325	39,80
607 2	1	2022	14934	1	144	20221138721	JT123068 43	1	3	27/01/2022 07:45	27/01/2022 15:49	Interna-Não programada-Meio ambiente-Vento	13800	2	7125	16,12
607 2	1	2022	14879	2	440	20221138737	IJ1239593 7	1	3	27/01/2022 06:35	27/01/2022 18:29	Interna-Não programada-Meio ambiente-Vento	13800	3	28716	35,70
607 2	1	2022	15730	2	415	20221138744	RV211593 14	1	3	27/01/2022 08:40	27/01/2022 21:57	Interna-Não programada-Meio ambiente-Vento	220	1	1277	13,28
607 2	1	2022	14964	31	156	20221138756	QI211009 30	1	3	27/01/2022 08:42	27/01/2022 22:59	Interna-Não programada-Meio ambiente-Vento	220	1	27204	14,28
607 2	1	2022	14934	1	144	20221138765	JT12964 08	1	3	27/01/2022 08:43	27/01/2022 17:40	Interna-Não programada-Meio ambiente-Vento	220	1	7125	8,95
607 2	1	2022	14893	32	243	20221138802	DJ211378 41	1	3	27/01/2022 08:46	27/01/2022 21:01	Interna-Não programada-Meio ambiente-Descarga Atmosférica	220	1	5120	12,24
607 2	1	2022	14934	2	407	20221138805	JT121052 08	1	3	27/01/2022 08:47	27/01/2022 16:50	Interna-Não programada-Meio ambiente-Descarga Atmosférica	13800	8	7125	64,39
607 2	1	2022	14956	35	261	20221138849	MY21191 153	1	3	27/01/2022 08:51	27/01/2022 13:23	Interna-Não programada-Meio ambiente-Descarga Atmosférica	220	1	32280	4,53
607 2	1	2022	16484	34	328	20221138863	MV21092 246	1	3	27/01/2022 08:52	28/01/2022 08:52	Interna-Não programada-Meio ambiente-Vento	220	6	6552	144,0 2
607 2	1	2022	14964	3	156	20221138940	QI322965 99	1	3	27/01/2022 09:01	27/01/2022 10:24	Interna-Não programada-Meio ambiente-Descarga Atmosférica	13800	7	27204	9,61
607 2	1	2022	14893	31	243	20221138965	DJ121360 66	1	3	27/01/2022 09:04	27/01/2022 17:11	Interna-Não programada-Meio ambiente-Descarga Atmosférica	34500	1	5120	8,10
607 2	1	2022	14934	1	167	20221138973	SX122643 89RE	1	3	27/01/2022 06:14	27/01/2022 12:20	Interna-Não programada-Meio ambiente-Vento	13800	47	7125	286,0 6
607 2	1	2022	14934	1	167	20221138973	SX122643 89RE	1	3	27/01/2022 06:14	28/01/2022 11:21	Interna-Não programada-Meio ambiente-Vento	13800	14	7125	407,4 4

607 2	1	2022	16491	1	17	20221138992	A1121260 17	1	3	27/01/2022 03:59	27/01/2022 13:59	Interna-Não programada-Meio ambiente-Descarga Atmosférica	13800	9	17439	89,95
607 2	1	2022	16484	32	570	20221139029	PU21212 368	1	3	27/01/2022 09:12	27/01/2022 16:40	Interna-Não programada-Meio ambiente-Descarga Atmosférica	220	1	6552	7,45
607 2	1	2022	14934	32	480	20221139047	SX122051 92RE	1	3	27/01/2022 06:35	28/01/2022 12:17	Interna-Não programada-Meio ambiente-Vento	34500	18	7125	534,3 6
607 2	1	2022	16482	6	577	20221139072	40003908 4	1	3	27/01/2022 09:19	27/01/2022 23:52	Interna-Não programada-Meio ambiente-Vento	220	1	16569	14,55
607 2	1	2022	14974	2	367	20221139080	7601283	1	3	27/01/2022 08:38	27/01/2022 15:03	Interna-Não programada-Meio ambiente-Vento	13800	8	2020	51,33
607 2	1	2022	14902	3	49	20221139088	SL321256 44	1	3	26/01/2022 19:33	27/01/2022 16:24	Interna-Não programada-Meio ambiente-Descarga Atmosférica	13800	15	5213	312,6 6
607 2	1	2022	14879	35	27	20221139128	CA211938 88	1	3	27/01/2022 09:26	28/01/2022 17:00	Interna-Não programada-Meio ambiente-Descarga Atmosférica	220	1	28716	31,55
607 2	1	2022	14941	1	92	20221139231	IU120916 45	1	3	26/01/2022 20:23	27/01/2022 13:26	Interna-Não programada-Meio ambiente-Vento	13800	8	7446	136,3 9
607 2	1	2022	14974	2	367	20221139266	QI320524 65	1	3	27/01/2022 07:46	27/01/2022 14:43	Interna-Não programada-Meio ambiente-Descarga Atmosférica	13800	6	2020	41,69
607 2	1	2022	14868	1	16	20221139291	DI120284 36	1	3	26/01/2022 21:48	27/01/2022 20:52	Interna-Não programada-Meio ambiente-Vento	13800	18	2333	414,9 7
607 2	1	2022	15730	2	415	20221139347	RV121359 50	1	3	27/01/2022 08:14	27/01/2022 21:47	Interna-Não programada-Meio ambiente-Vento	13800	20	1277	271,0 0
607 2	1	2022	14964	1	486	20221139396	QI121264 64	1	3	27/01/2022 07:53	28/01/2022 11:33	Interna-Não programada-Meio ambiente-Descarga Atmosférica	13800	10	27204	276,6 4
607 2	1	2022	14934	2	407	20221139480	JT122309 59	1	3	26/01/2022 23:29	27/01/2022 14:53	Interna-Não programada-Meio ambiente-Descarga Atmosférica	13800	2	7125	30,79
607 2	1	2022	14959	2	556	20221139486	PH12212 440	1	3	27/01/2022 03:10	27/01/2022 13:07	Interna-Não programada-Meio ambiente-Descarga Atmosférica	13800	13	5628	129,2 5
607 2	1	2022	15730	2	415	20221139488	RV122718 83	1	3	27/01/2022 08:05	27/01/2022 13:53	Interna-Não programada-Meio ambiente-Vento	13800	4	1277	23,16
607 2	1	2022	14979	3	202	20221139914	SL311457 76	1	3	27/01/2022 02:22	27/01/2022 12:30	Interna-Não programada-Meio ambiente-Vento	220	1	17258	10,12
607 2	1	2022	14952	2	380	20221140151	CP122478 10	1	3	26/01/2022 23:30	27/01/2022 16:46	Interna-Não programada-Meio ambiente-Descarga Atmosférica	13800	4	2153	69,01
607 2	1	2022	14974	2	367	20221140225	RV212838 36	1	3	27/01/2022 08:30	28/01/2022 11:46	Interna-Não programada-Meio ambiente-Vento	220	1	2020	27,26
607 2	1	2022	14934	1	167	20221140283	SX122603 14	1	3	27/01/2022 09:21	28/01/2022 09:13	Interna-Não programada-Meio ambiente-Descarga Atmosférica	13800	4	7125	95,45
607 2	1	2022	16482	6	577	20221140603	SH122961 72LD	1	3	27/01/2022 04:34	27/01/2022 22:11	Interna-Não programada-Meio ambiente-Vento	13800	51	16569	898,3 6
607 2	1	2022	14956	2	242	20221140922	MY12241 641	1	3	27/01/2022 06:51	29/01/2022 11:25	Interna-Não programada-Meio ambiente-Descarga Atmosférica	13800	9	32280	472,9 9
607 2	1	2022	14934	32	480	20221142567	SX122052 69RE	1	3	27/01/2022 08:43	28/01/2022 14:10	Interna-Não programada-Meio ambiente-Descarga Atmosférica	34500	26	7125	765,6 3
607 2	1	2022	14934	32	480	20221142567	SX122052 69RE	1	3	27/01/2022 08:43	28/01/2022 22:50	Interna-Não programada-Meio ambiente-Descarga Atmosférica	34500	1	7125	38,11
607 2	1	2022	14881	2	30	20221144476	CP122593 79	1	3	26/01/2022 12:04	28/01/2022 12:04	Interna-Não programada-Meio ambiente-Descarga Atmosférica	13800	2	11784	96,03
607 2	1	2022	14934	1	167	20221147941	16701	1	3	25/01/2022 13:49	25/01/2022 14:13	Interna-Não programada-Meio ambiente-Vento	13800	3276	7125	1310, 40
607 2	1	2022	14934	32	480	20221147941	16701	1	3	25/01/2022 13:49	25/01/2022 14:13	Interna-Não programada-Meio ambiente-Vento	13800	398	7125	159,2 0

607 2	1	2022	14934	2	167	20221147941	16701	1	3	25/01/2022 13:49	25/01/2022 14:13	Interna-Não programada-Meio ambiente-Vento	13800	91	7125	36,40
607 2	1	2022	14934	1	167	20221147941	16701	1	3	25/01/2022 13:49	26/01/2022 12:18	Interna-Não programada-Meio ambiente-Vento	13800	1	7125	22,48
607 2	1	2022	14873	1	18	20221147956	07901	1	3	25/01/2022 15:31	25/01/2022 19:15	Interna-Não programada-Meio ambiente-Vento	13800	33	6222	123,20
607 2	1	2022	14985	2	180	20221147956	07901	1	3	25/01/2022 15:31	26/01/2022 10:48	Interna-Não programada-Meio ambiente-Vento	13800	8	24019	154,27
607 2	1	2022	14940	4	38	20221147967	03831	1	3	25/01/2022 13:49	25/01/2022 19:25	Interna-Não programada-Meio ambiente-Vento	34500	1	106190	5,60
607 2	1	2022	14942	12	62	20221161176	GR12355 457	1	3	26/01/2022 01:23	26/01/2022 22:28	Interna-Não programada-Meio ambiente-Vento	13800	1	52967	21,09
607 2	1	2022	14942	12	62	20221161176	GR12355 457	1	3	26/01/2022 01:23	26/01/2022 22:38	Interna-Não programada-Meio ambiente-Vento	13800	263	52967	5589,99
607 2	1	2022	14942	12	62	20221161176	GR12355 457	1	3	26/01/2022 01:23	26/01/2022 22:49	Interna-Não programada-Meio ambiente-Vento	13800	23	52967	493,10
607 2	1	2022	14942	12	62	20221161176	GR12355 457	1	3	26/01/2022 01:23	26/01/2022 23:00	Interna-Não programada-Meio ambiente-Vento	13800	11	52967	237,79
607 2	1	2022	14961	1	217	20221161180	PI104006 95	1	3	26/01/2022 16:00	26/01/2022 16:17	Interna-Não programada-Meio ambiente-Vento	34500	740	40307	198,77
607 2	1	2022	14961	32	325	20221161180	PI104006 95	1	3	26/01/2022 16:00	26/01/2022 16:17	Interna-Não programada-Meio ambiente-Vento	34500	181	40307	48,62
607 2	1	2022	14961	32	325	20221161180	PI104006 95	1	3	26/01/2022 16:00	26/01/2022 17:18	Interna-Não programada-Meio ambiente-Vento	34500	565	40307	726,34
607 2	1	2022	14961	32	325	20221161180	PI104006 95	1	3	26/01/2022 16:00	26/01/2022 23:36	Interna-Não programada-Meio ambiente-Vento	34500	275	40307	2085,95
607 2	1	2022	14963	2	414	20221161188	23500008 07	1	3	24/01/2022 14:46	25/01/2022 12:26	Interna-Não programada-Meio ambiente-Vento	220	1	27499	21,66
607 2	1	2022	14940	1	38	20221161202	26801158 37	1	3	24/01/2022 17:00	24/01/2022 17:05	Interna-Não programada-Meio ambiente-Vento	220	1	106190	0,08
607 2	1	2022	15730	33	245	20221161207	RV104566 21	1	3	24/01/2022 11:35	24/01/2022 17:15	Interna-Não programada-Meio ambiente-Vento	34500	19	1277	107,71
607 2	1	2022	15730	33	245	20221161207	RV104566 21	1	3	24/01/2022 11:35	24/01/2022 23:21	Interna-Não programada-Meio ambiente-Vento	34500	1	1277	11,77
607 2	1	2022	15730	33	245	20221161208	RV104022 39	1	3	24/01/2022 12:14	24/01/2022 15:51	Interna-Não programada-Meio ambiente-Vento	34500	17	1277	61,41
607 2	1	2022	15730	33	245	20221161208	RV104022 39	1	3	24/01/2022 12:14	24/01/2022 17:15	Interna-Não programada-Meio ambiente-Vento	34500	2	1277	10,04
607 2	1	2022	15730	33	245	20221161208	RV104022 39	1	3	24/01/2022 12:14	25/01/2022 01:27	Interna-Não programada-Meio ambiente-Vento	34500	7	1277	92,47
607 2	1	2022	15730	33	245	20221161208	RV104022 39	1	3	24/01/2022 12:14	25/01/2022 11:49	Interna-Não programada-Meio ambiente-Vento	34500	5	1277	117,87
607 2	1	2022	16487	4	63	20221161215	GN10422 724	1	3	26/01/2022 04:33	26/01/2022 08:44	Interna-Não programada-Meio ambiente-Vento	13800	519	41335	2172,59
607 2	1	2022	16487	4	63	20221161215	GN10422 724	1	3	26/01/2022 04:33	26/01/2022 09:37	Interna-Não programada-Meio ambiente-Vento	13800	447	41335	2264,06
607 2	1	2022	16487	4	63	20221161215	GN10422 724	1	3	26/01/2022 04:33	26/01/2022 15:13	Interna-Não programada-Meio ambiente-Vento	13800	144	41335	1534,96
607 2	1	2022	16487	4	63	20221161215	GN10422 724	1	3	26/01/2022 10:17	26/01/2022 15:07	Interna-Não programada-Meio ambiente-Vento	13800	118	41335	568,76
607 2	1	2022	16487	4	63	20221161215	GN10422 724	1	3	26/01/2022 16:29	26/01/2022 16:38	Interna-Não programada-Meio ambiente-Vento	13800	519	41335	69,34

607 2	1	2022	14980	31	171	20221161221	SM11317 008	1	3	27/01/2022 00:36	27/01/2022 00:46	Interna-Não Programada-Meio ambiente-Inundação	220	65	13592	10,83
607 2	1	2022	14980	31	171	20221161222	SM11321 065	1	3	27/01/2022 01:01	27/01/2022 01:11	Interna-Não Programada-Meio ambiente-Inundação	220	39	13592	6,50
607 2	1	2022	14968	1	113	20221161232	03270424	1	3	27/01/2022 00:20	27/01/2022 00:23	Interna-Não programada-Meio ambiente-Vento	13800	677	10325	41,94
607 2	1	2022	14974	33	166	20221161232	03270424	1	3	27/01/2022 00:20	27/01/2022 00:25	Interna-Não programada-Meio ambiente-Vento	13800	10	2020	0,82
607 2	1	2022	14968	32	327	20221161232	03270424	1	3	27/01/2022 00:24	27/01/2022 00:51	Interna-Não programada-Meio ambiente-Vento	13800	7	10325	3,16
607 2	1	2022	14968	1	113	20221161232	03270424	1	3	27/01/2022 00:24	27/01/2022 03:36	Interna-Não programada-Meio ambiente-Vento	13800	1872	10325	5993, 52
607 2	1	2022	14968	2	113	20221161232	03270424	1	3	27/01/2022 00:24	27/01/2022 05:00	Interna-Não programada-Meio ambiente-Vento	13800	1661	10325	7653, 06
607 2	1	2022	14968	32	327	20221161232	03270424	1	3	27/01/2022 00:24	27/01/2022 07:49	Interna-Não programada-Meio ambiente-Vento	13800	1	10325	7,42
607 2	1	2022	14968	32	327	20221161232	03270424	1	3	27/01/2022 07:01	27/01/2022 07:21	Interna-Não programada-Meio ambiente-Vento	13800	7	10325	2,29
607 2	1	2022	14974	33	166	20221161232	03270424	1	3	27/01/2022 07:04	27/01/2022 07:15	Interna-Não programada-Meio ambiente-Vento	13800	10	2020	1,88
607 2	1	2022	14968	32	327	20221161232	03270424	1	3	27/01/2022 07:26	27/01/2022 09:08	Interna-Não programada-Meio ambiente-Vento	13800	7	10325	11,90
607 2	1	2022	14974	34	166	20221161232	03270424	1	3	27/01/2022 07:45	27/01/2022 07:49	Interna-Não programada-Meio ambiente-Vento	13800	11	2020	0,82
607 2	1	2022	14968	32	327	20221161232	03270424	1	3	27/01/2022 10:22	27/01/2022 11:11	Interna-Não programada-Meio ambiente-Vento	13800	3	10325	2,43
607 2	1	2022	14968	32	327	20221161232	03270424	1	3	27/01/2022 10:22	27/01/2022 12:18	Interna-Não programada-Meio ambiente-Vento	13800	4	10325	7,71
607 2	1	2022	14974	34	166	20221161232	03270424	1	3	27/01/2022 12:39	27/01/2022 12:44	Interna-Não programada-Meio ambiente-Vento	13800	11	2020	0,91
607 2	1	2022	14968	32	327	20221161232	03270424	1	3	27/01/2022 12:39	27/01/2022 12:44	Interna-Não programada-Meio ambiente-Vento	13800	1	10325	0,09
607 2	1	2022	14968	2	113	20221161232	03270424	1	3	27/01/2022 12:47	27/01/2022 12:52	Interna-Não programada-Meio ambiente-Vento	13800	1772	10325	120,1 0
607 2	1	2022	14968	1	113	20221161232	03270424	1	3	27/01/2022 12:53	27/01/2022 13:04	Interna-Não programada-Meio ambiente-Vento	13800	2540	10325	458,6 1
607 2	1	2022	14968	32	327	20221161232	03270424	1	3	27/01/2022 13:57	27/01/2022 14:04	Interna-Não programada-Meio ambiente-Vento	13800	3	10325	0,34
607 2	1	2022	14940	2	241	20221161233	00060464	1	3	26/01/2022 20:28	26/01/2022 20:34	Interna-Não programada-Meio ambiente-Vento	13800	4151	106190	427,7 8
607 2	1	2022	14940	36	6	20221161233	00060464	1	3	26/01/2022 20:28	26/01/2022 20:41	Interna-Não programada-Meio ambiente-Vento	13800	1	106190	0,21
607 2	1	2022	14940	1	247	20221161233	00060464	1	3	26/01/2022 20:28	26/01/2022 20:41	Interna-Não programada-Meio ambiente-Vento	13800	1	106190	0,21
607 2	1	2022	14940	1	241	20221161233	00060464	1	3	26/01/2022 20:28	26/01/2022 20:47	Interna-Não programada-Meio ambiente-Vento	13800	8136	106190	2571, 88
607 2	1	2022	16480	1	241	20221161233	00060464	1	3	26/01/2022 20:28	26/01/2022 20:47	Interna-Não programada-Meio ambiente-Vento	13800	1	25183	0,32
607 2	1	2022	14940	36	6	20221161233	00060464	1	3	26/01/2022 20:28	26/01/2022 22:35	Interna-Não programada-Meio ambiente-Vento	13800	5	106190	10,55
607 2	1	2022	14940	3	241	20221161233	00060464	1	3	26/01/2022 20:28	26/01/2022 22:48	Interna-Não programada-Meio ambiente-Vento	13800	5378	106190	1250 0,86

607 2	1	2022	14940	4	586	20221161233	00060464	1	3	26/01/2022 20:28	26/01/2022 22:48	Interna-Não programada-Meio ambiente-Vento	13800	1365	106190	3172,87
607 2	1	2022	14940	1	241	20221161233	00060464	1	3	26/01/2022 20:28	26/01/2022 22:48	Interna-Não programada-Meio ambiente-Vento	13800	259	106190	602,03
607 2	1	2022	14940	36	6	20221161233	00060464	1	3	26/01/2022 20:28	26/01/2022 22:48	Interna-Não programada-Meio ambiente-Vento	13800	2	106190	4,65
607 2	1	2022	14940	1	241	20221161233	00060464	1	3	26/01/2022 20:28	26/01/2022 22:54	Interna-Não programada-Meio ambiente-Vento	13800	3429	106190	8361,05
607 2	1	2022	14940	1	241	20221161233	00060464	1	3	26/01/2022 22:49	26/01/2022 22:54	Interna-Não programada-Meio ambiente-Vento	13800	8136	106190	657,66
607 2	1	2022	16480	1	241	20221161233	00060464	1	3	26/01/2022 22:49	26/01/2022 22:54	Interna-Não programada-Meio ambiente-Vento	13800	1	25183	0,08
607 2	1	2022	15748	1	354	20221119110	PRI-TR3	1	3	24/01/2022 14:01	24/01/2022 15:24	Interna-Não programada-Meio ambiente-Árvore ou Vegetação	34500	2423	11602	3322,20
607 2	1	2022	15748	3	354	20221119110	PRI-TR3	1	3	24/01/2022 14:01	24/01/2022 15:24	Interna-Não programada-Meio ambiente-Árvore ou Vegetação	34500	250	11602	342,78
607 2	1	2022	15748	32	148	20221119110	PRI-TR3	1	3	24/01/2022 14:01	24/01/2022 15:24	Interna-Não programada-Meio ambiente-Árvore ou Vegetação	34500	192	11602	263,25
607 2	1	2022	14862	3	354	20221119110	PRI-TR3	1	3	24/01/2022 14:01	24/01/2022 15:24	Interna-Não programada-Meio ambiente-Árvore ou Vegetação	34500	1	24113	1,37
607 2	1	2022	15748	3	188	20221119110	PRI-TR3	1	3	24/01/2022 14:01	24/01/2022 15:24	Interna-Não programada-Meio ambiente-Árvore ou Vegetação	34500	2769	11602	3808,14
607 2	1	2022	15748	2	188	20221119110	PRI-TR3	1	3	24/01/2022 14:01	24/01/2022 15:24	Interna-Não programada-Meio ambiente-Árvore ou Vegetação	34500	2248	11602	3091,62
607 2	1	2022	15748	1	188	20221119110	PRI-TR3	1	3	24/01/2022 14:01	24/01/2022 15:24	Interna-Não programada-Meio ambiente-Árvore ou Vegetação	34500	1157	11602	1591,20
607 2	1	2022	15748	4	188	20221119110	PRI-TR3	1	3	24/01/2022 14:01	24/01/2022 15:24	Interna-Não programada-Meio ambiente-Árvore ou Vegetação	34500	881	11602	1211,62
607 2	1	2022	15748	1	470	20221119110	PRI-TR3	1	3	24/01/2022 14:01	24/01/2022 15:24	Interna-Não programada-Meio ambiente-Árvore ou Vegetação	34500	510	11602	701,39
607 2	1	2022	15748	2	470	20221119110	PRI-TR3	1	3	24/01/2022 14:01	24/01/2022 15:24	Interna-Não programada-Meio ambiente-Árvore ou Vegetação	34500	158	11602	217,29
607 2	1	2022	15748	33	148	20221119110	PRI-TR3	1	3	24/01/2022 14:01	24/01/2022 15:24	Interna-Não programada-Meio ambiente-Árvore ou Vegetação	34500	141	11602	193,91
607 2	1	2022	15748	33	188	20221119110	PRI-TR3	1	3	24/01/2022 14:01	24/01/2022 15:24	Interna-Não programada-Meio ambiente-Árvore ou Vegetação	34500	3	11602	4,13
607 2	1	2022	14987	2	360	20221119110	PRI-TR3	1	3	24/01/2022 14:01	24/01/2022 15:24	Interna-Não programada-Meio ambiente-Árvore ou Vegetação	34500	1	17297	1,38
607 2	1	2022	15747	5	148	20221119110	PRI-TR3	1	3	24/01/2022 14:01	24/01/2022 15:22	Interna-Não programada-Meio ambiente-Árvore ou Vegetação	34500	6674	14650	8917,21
607 2	1	2022	15747	3	148	20221119110	PRI-TR3	1	3	24/01/2022 14:01	24/01/2022 15:22	Interna-Não programada-Meio ambiente-Árvore ou Vegetação	34500	6642	14650	8874,45
607 2	1	2022	15747	1	148	20221119110	PRI-TR3	1	3	24/01/2022 14:01	24/01/2022 15:22	Interna-Não programada-Meio ambiente-Árvore ou Vegetação	34500	628	14650	839,08
607 2	1	2022	15747	4	148	20221119110	PRI-TR3	1	3	24/01/2022 14:01	24/01/2022 15:22	Interna-Não programada-Meio ambiente-Árvore ou Vegetação	34500	392	14650	523,76
607 2	1	2022	15748	1	470	20221119110	PRI-TR3	1	3	24/01/2022 15:42	24/01/2022 16:48	Interna-Não programada-Meio ambiente-Árvore ou Vegetação	34500	514	11602	562,54
607 2	1	2022	15748	2	470	20221119110	PRI-TR3	1	3	24/01/2022 15:42	24/01/2022 16:48	Interna-Não programada-Meio ambiente-Árvore ou Vegetação	34500	162	11602	177,30
607 2	1	2022	15748	1	354	20221119110	PRI-TR3	1	3	24/01/2022 15:46	24/01/2022 16:46	Interna-Não programada-Meio ambiente-Árvore ou Vegetação	34500	2424	11602	2404,47

607 2	1	2022	15748	3	354	20221119110	PRI-TR3	1	3	24/01/2022 15:46	24/01/2022 16:46	Interna-Não programada-Meio ambiente-Árvore ou Vegetação	34500	250	11602	247,9 9
607 2	1	2022	15748	32	148	20221119110	PRI-TR3	1	3	24/01/2022 15:46	24/01/2022 16:46	Interna-Não programada-Meio ambiente-Árvore ou Vegetação	34500	192	11602	190,4 5
607 2	1	2022	14862	3	354	20221119110	PRI-TR3	1	3	24/01/2022 15:46	24/01/2022 16:46	Interna-Não programada-Meio ambiente-Árvore ou Vegetação	34500	1	24113	0,99
607 2	1	2022	14987	2	372	20221119520	VIA-TR2	1	3	24/01/2022 14:04	24/01/2022 16:39	Interna-Não programada-Meio ambiente-Árvore ou Vegetação	34500	632	17297	1627, 40
607 2	1	2022	14987	2	540	20221119520	VIA-TR2	1	3	24/01/2022 14:04	24/01/2022 16:39	Interna-Não programada-Meio ambiente-Árvore ou Vegetação	34500	575	17297	1480, 62
607 2	1	2022	14987	2	360	20221119520	VIA-TR2	1	3	24/01/2022 14:04	24/01/2022 16:39	Interna-Não programada-Meio ambiente-Árvore ou Vegetação	34500	514	17297	1323, 55
607 2	1	2022	14987	1	360	20221119520	VIA-TR2	1	3	24/01/2022 14:04	24/01/2022 16:39	Interna-Não programada-Meio ambiente-Árvore ou Vegetação	34500	452	17297	1163, 90
607 2	1	2022	14987	1	372	20221119520	VIA-TR2	1	3	24/01/2022 14:04	24/01/2022 16:39	Interna-Não programada-Meio ambiente-Árvore ou Vegetação	34500	428	17297	1102, 10
607 2	1	2022	15748	2	470	20221119520	VIA-TR2	1	3	24/01/2022 14:04	24/01/2022 16:39	Interna-Não programada-Meio ambiente-Árvore ou Vegetação	34500	337	11602	867,7 7
607 2	1	2022	14987	1	540	20221119520	VIA-TR2	1	3	24/01/2022 14:04	24/01/2022 16:39	Interna-Não programada-Meio ambiente-Árvore ou Vegetação	34500	286	17297	736,4 5
607 2	1	2022	14987	33	236	20221119520	VIA-TR2	1	3	24/01/2022 14:04	24/01/2022 16:39	Interna-Não programada-Meio ambiente-Árvore ou Vegetação	34500	178	17297	458,3 5
607 2	1	2022	14987	32	236	20221119520	VIA-TR2	1	3	24/01/2022 14:04	24/01/2022 16:39	Interna-Não programada-Meio ambiente-Árvore ou Vegetação	34500	32	17297	82,40
607 2	1	2022	14987	31	236	20221119520	VIA-TR2	1	3	24/01/2022 14:04	24/01/2022 16:39	Interna-Não programada-Meio ambiente-Árvore ou Vegetação	34500	31	17297	79,82
607 2	1	2022	14987	3	236	20221119520	VIA-TR2	1	3	24/01/2022 14:04	24/01/2022 16:39	Interna-Não programada-Meio ambiente-Árvore ou Vegetação	34500	4670	17297	1200 7,09
607 2	1	2022	14987	2	236	20221119520	VIA-TR2	1	3	24/01/2022 14:04	24/01/2022 16:39	Interna-Não programada-Meio ambiente-Árvore ou Vegetação	34500	2031	17297	5221, 93
607 2	1	2022	15728	32	322	20221119520	VIA-TR2	1	3	24/01/2022 14:04	24/01/2022 16:39	Interna-Não programada-Meio ambiente-Árvore ou Vegetação	34500	1	2448	2,57
607 2	1	2022	16493	2	107	20221119520	VIA-TR2	1	3	24/01/2022 14:10	24/01/2022 14:17	Interna-Não programada-Meio ambiente-Árvore ou Vegetação	34500	2144	16207	243,5 8
607 2	1	2022	16493	1	107	20221119520	VIA-TR2	1	3	24/01/2022 14:10	24/01/2022 14:17	Interna-Não programada-Meio ambiente-Árvore ou Vegetação	34500	1539	16207	174,8 5
607 2	1	2022	16493	31	3	20221119520	VIA-TR2	1	3	24/01/2022 14:10	24/01/2022 14:17	Interna-Não programada-Meio ambiente-Árvore ou Vegetação	34500	45	16207	5,11
607 2	1	2022	15748	31	148	20221119606	05844118	1	3	24/01/2022 14:01	24/01/2022 16:42	Interna-Não programada-Meio ambiente-Árvore ou Vegetação	34500	262	11602	703,0 3
607 2	1	2022	14887	34	584	20221119606	05844118	1	3	24/01/2022 14:01	24/01/2022 16:42	Interna-Não programada-Meio ambiente-Árvore ou Vegetação	34500	125	3495	335,4 2
607 2	1	2022	15748	31	584	20221119606	05844118	1	3	24/01/2022 14:01	24/01/2022 16:42	Interna-Não programada-Meio ambiente-Árvore ou Vegetação	34500	98	11602	262,9 7
607 2	1	2022	15748	33	584	20221119606	05844118	1	3	24/01/2022 14:01	24/01/2022 16:42	Interna-Não programada-Meio ambiente-Árvore ou Vegetação	34500	62	11602	166,3 7
607 2	1	2022	15748	34	584	20221119606	05844118	1	3	24/01/2022 14:01	24/01/2022 16:42	Interna-Não programada-Meio ambiente-Árvore ou Vegetação	34500	2	11602	5,37
607 2	1	2022	14887	32	225	20221119606	05844118	1	3	24/01/2022 14:01	24/01/2022 16:42	Interna-Não programada-Meio ambiente-Árvore ou Vegetação	34500	1	3495	2,68
607 2	1	2022	14862	33	584	20221119606	05844118	1	3	24/01/2022 14:01	24/01/2022 16:42	Interna-Não programada-Meio ambiente-Árvore ou Vegetação	34500	1	24113	2,68

607 2	1	2022	16490	3	59	20221126772	GN10380 025	1	3	25/01/2022 14:36	25/01/2022 14:40	Interna-Não programada-Meio ambiente-Árvore ou Vegetação	13800	857	21304	45,71
607 2	1	2022	16490	3	59	20221126772	GN10380 025	1	3	25/01/2022 14:36	25/01/2022 15:56	Interna-Não programada-Meio ambiente-Árvore ou Vegetação	13800	331	21304	440,1 4
607 2	1	2022	15737	11	59	20221126772	GN10380 025	1	3	25/01/2022 14:36	25/01/2022 15:56	Interna-Não programada-Meio ambiente-Árvore ou Vegetação	13800	1	19052	1,33
607 2	1	2022	16490	3	59	20221126772	GN10380 025	1	3	25/01/2022 14:36	25/01/2022 17:03	Interna-Não programada-Meio ambiente-Árvore ou Vegetação	13800	301	21304	737,7 8
607 2	1	2022	16490	3	59	20221126772	GN10380 025	1	3	25/01/2022 14:36	25/01/2022 18:38	Interna-Não programada-Meio ambiente-Árvore ou Vegetação	13800	260	21304	1045, 20
607 2	1	2022	16490	3	59	20221126772	GN10380 025	1	3	25/01/2022 14:36	26/01/2022 04:30	Interna-Não programada-Meio ambiente-Árvore ou Vegetação	13800	1	21304	13,89
607 2	1	2022	16490	3	59	20221126772	GN10380 025	1	3	25/01/2022 18:41	25/01/2022 18:49	Interna-Não programada-Meio ambiente-Árvore ou Vegetação	13800	301	21304	42,31
607 2	1	2022	14858	1	373	20221127303	03730214	1	3	25/01/2022 15:22	25/01/2022 15:25	Interna-Não programada-Meio ambiente-Vento	13800	711	66723	36,74
607 2	1	2022	14858	1	373	20221127303	03730214	1	3	25/01/2022 15:22	25/01/2022 15:26	Interna-Não programada-Meio ambiente-Vento	13800	4679	66723	336,6 3
607 2	1	2022	14858	8	373	20221127303	03730214	1	3	25/01/2022 15:22	25/01/2022 15:26	Interna-Não programada-Meio ambiente-Vento	13800	102	66723	7,34
607 2	1	2022	14858	1	373	20221127303	03730214	1	3	25/01/2022 15:23	25/01/2022 16:26	Interna-Não programada-Meio ambiente-Vento	13800	97	66723	101,4 2
607 2	1	2022	14858	1	373	20221127303	03730214	1	3	25/01/2022 15:28	25/01/2022 15:41	Interna-Não programada-Meio ambiente-Vento	13800	981	66723	214,4 6
607 2	1	2022	14858	1	373	20221127303	03730214	1	3	25/01/2022 15:28	25/01/2022 15:42	Interna-Não programada-Meio ambiente-Vento	13800	1008	66723	237,7 2
607 2	1	2022	14858	1	373	20221127303	03730214	1	3	25/01/2022 15:28	25/01/2022 15:44	Interna-Não programada-Meio ambiente-Vento	13800	4382	66723	1192, 88
607 2	1	2022	14858	8	373	20221127303	03730214	1	3	25/01/2022 15:28	25/01/2022 15:44	Interna-Não programada-Meio ambiente-Vento	13800	102	66723	27,77
607 2	1	2022	14858	1	373	20221127303	03730214	1	3	25/01/2022 17:47	25/01/2022 18:06	Interna-Não programada-Meio ambiente-Vento	13800	168	66723	54,74
607 2	1	2022	15749	35	173	20221127319	GF122434 92RE	1	3	25/01/2022 13:40	25/01/2022 20:56	Interna-Não programada-Meio ambiente-Árvore ou Vegetação	34500	8	14706	58,25
607 2	1	2022	15749	35	173	20221127319	GF122434 92RE	1	3	25/01/2022 13:40	26/01/2022 20:42	Interna-Não programada-Meio ambiente-Árvore ou Vegetação	34500	22	14706	682,8 2
607 2	1	2022	15749	35	173	20221127319	GF122434 92RE	1	3	25/01/2022 13:40	26/01/2022 21:19	Interna-Não programada-Meio ambiente-Árvore ou Vegetação	34500	13	14706	411,5 1
607 2	1	2022	15749	35	173	20221127319	GF122434 92RE	1	3	25/01/2022 13:40	26/01/2022 23:14	Interna-Não programada-Meio ambiente-Árvore ou Vegetação	34500	8	14706	268,5 5
607 2	1	2022	15749	35	173	20221127319	GF122434 92RE	1	3	25/01/2022 13:40	26/01/2022 23:32	Interna-Não programada-Meio ambiente-Árvore ou Vegetação	34500	54	14706	1829, 26
607 2	1	2022	15749	35	173	20221127319	GF122434 92RE	1	3	25/01/2022 13:40	27/01/2022 11:00	Interna-Não programada-Meio ambiente-Árvore ou Vegetação	34500	7	14706	317,3 3
607 2	1	2022	15749	35	173	20221127319	GF122434 92RE	1	3	25/01/2022 13:40	27/01/2022 18:50	Interna-Não programada-Meio ambiente-Árvore ou Vegetação	34500	7	14706	372,1 7
607 2	1	2022	14933	2	102	20221127659	JA120092 29	1	3	25/01/2022 16:20	25/01/2022 19:48	Interna-Não programada-Meio ambiente-Descarga Atmosférica	13800	4	19170	13,81
607 2	1	2022	14894	2	204	20221127659	JA120092 29	1	3	25/01/2022 16:20	25/01/2022 19:48	Interna-Não programada-Meio ambiente-Descarga Atmosférica	13800	1	18135	3,45
607 2	1	2022	15748	4	188	20221128780	OZ12073 391	1	3	25/01/2022 17:07	25/01/2022 19:53	Interna-Não programada-Meio ambiente-Descarga Atmosférica	13800	9	11602	24,79

607 2	1	2022	15748	1	188	20221128780	OZ12073 391	1	3	25/01/2022 17:07	25/01/2022 19:53	Interna-Não programada-Meio ambiente-Descarga Atmosférica	13800	1	11602	2,75
607 2	1	2022	15741	12	420	20221129090	AP110731 63	1	3	25/01/2022 19:05	25/01/2022 20:21	Interna-Não programada-Meio ambiente-Vento	220	146	83317	184,28
607 2	1	2022	14864	4	344	20221129090	AP110731 63	1	3	25/01/2022 19:05	25/01/2022 20:21	Interna-Não programada-Meio ambiente-Vento	220	1	30775	1,26
607 2	1	2022	14953	1	488	20221133544	PL210110 98	1	3	26/01/2022 11:40	26/01/2022 16:57	Interna-Não programada-Meio ambiente-Descarga Atmosférica	220	2	20349	10,54
607 2	1	2022	14892	1	37	20221133544	PL210110 98	1	3	26/01/2022 11:40	26/01/2022 16:57	Interna-Não programada-Meio ambiente-Descarga Atmosférica	220	1	3880	5,27
607 2	1	2022	15739	9	62	20221135041	GN12001 846	1	3	26/01/2022 15:08	26/01/2022 17:04	Interna-Não programada-Meio ambiente-Árvore ou Vegetação	13800	467	45144	899,49
607 2	1	2022	14885	9	61	20221135041	GN12001 846	1	3	26/01/2022 15:08	26/01/2022 17:04	Interna-Não programada-Meio ambiente-Árvore ou Vegetação	13800	1	34403	1,93

ANEXO II - Laudo meteorológico

CLIMATEMPO

**Lauda Meteorológico de Evento Climático -
ENEL Goiás - 24 de janeiro de 2022**

São Paulo, SP, Brasil

Fevereiro de 2022

Sumário

1	ANÁLISE DE EVENTO METEOROLÓGICO	2
1.1	Descrição do Evento	2
1.2	Abrangência do Evento	6
2	CLASSIFICAÇÃO COBRADE	18
3	RESUMO DO EVENTO	19
4	REFERÊNCIAS	24

1 Análise de Evento Meteorológico

1.1 Descrição do Evento

Na figura a seguir é apresentada a área de concessão da ENEL DISTRIBUIÇÃO GOIÁS, dividida em regiões, a serem analisadas neste relatório.

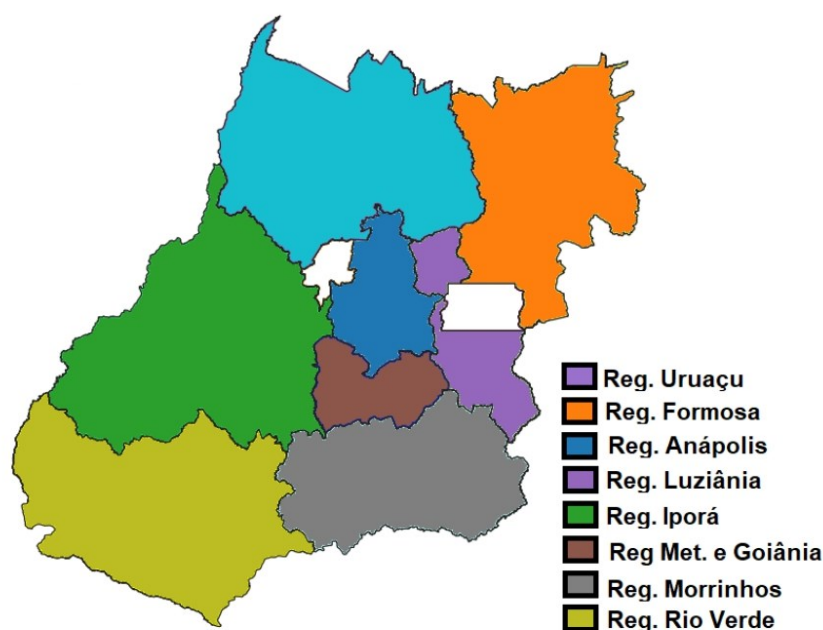


Figura 1 – Regiões atendidas pela ENEL Goiás.

Entre os dias 24 e 26 de janeiro a presença de uma massa de ar quente e úmido mantinham favoráveis as condições para a formação de instabilidades sobre o estado de Goiás.

Na Figura 2 são apresentadas as descargas atmosféricas nuvem-solo (raios) e nuvem-nuvem detectadas pelo sistema Earth Networks. Entre as 07h20 do dia 24 e 09h15 do dia 27 de janeiro de 2022 foram registrados 40070 raios nuvem-solo e 139417 descargas nuvem-nuvem sobre a área da ENEL Distribuição Goiás.

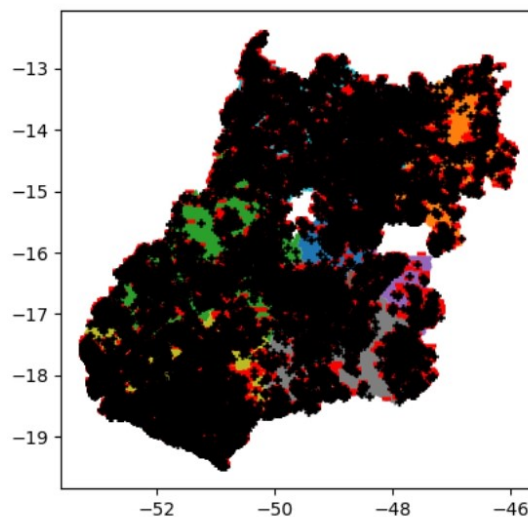


Figura 2 – Descargas atmosféricas nuvem-solo (em preto) e nuvem-nuvem (em vermelho) detectadas pelo sistema Earth Networks entre 07h20 do dia 24 e 09h15 do dia 27 de janeiro de 2022 sobre a área de concessão da ENEL DISTRIBUIÇÃO GOIÁS.

Na tabela 1 são apresentadas as rajadas de vento de 50 km/h ou mais registradas por estações do Instituto Nacional de Meteorologia (INMET) representativas da área de concessão da ENEL GO. O maior valor registrado foi de 51,5 km/h em Goiás às 19h00 do dia 26 de janeiro de 2022, vento classificado como vento forte pela escala Beaufort.

Tabela 1 – Rajadas de vento maiores ou iguais a 50 km/h registradas pelo INMET. Segundo a escala Beaufort, ventos entre 50 e 61 km/h são classificados como vento forte, entre 62 e 74 km/h como ventania.

Estacao	Horario	Rajada (km/h)
Aragarças	2022-01-26 17:00	50.8
Aragarças	2022-01-26 18:00	50.8
Goiás	2022-01-26 19:00	51.5

Estações do Instituto Nacional de Meteorologia (INMET) também registraram chuva forte (segundo a American Meteorological Society - Sociedade Meteorológica Americana -, chuvas com taxa entre 2,5mm a 7,6 mm por hora são consideradas moderadas e aquelas com taxa superior a 7,6 mm por hora são consideradas chuva forte). Na tabela 2

são apresentados os registros de acumulados horários superiores a 7,6 mm.

Nas tabelas 3, 4 e 5 são apresentados os maiores acumulados em 24 horas registrados pelo INMET. Entre a manhã do dia 24 e a manhã do dia 25 de janeiro o maior volume acumulado foi registrado em São Miguel do Araguaia, com 61,6 mm, que corresponde a aproximadamente 24% da média climatológica (1981-2010) do mês de janeiro na região. Entre os dias 25 e 26 de janeiro o maior acumulado foi registrado em Goiânia, com 78,0 mm, aproximadamente 31% da média do mês. No período entre 09h do dia 26 e 09h do dia 27 de janeiro a cidade de São Simão registrou o maior acumulado, com total de 58,6 mm, cerca de 19% da média climatológica para o mês de janeiro na região.

Tabela 2 – Acumulado horário de chuva registrada pelo INMET.

Início da tabela		
Precipitação diária e total para o período (mm)		
Estação	Horário	Precipitação (mm)
Aragarças	2022-01-26 6:00	11.40
Caiapônia	2022-01-26 6:00	16.80
Goiás	2022-01-24 23:00	40.40
Goiás	2022-01-26 20:00	11.60
Goiás	2022-01-26 21:00	8.40
Iporá	2022-01-25 23:00	42.00
Jataí	2022-01-26 12:00	22.40
Luziânia	2022-01-26 23:00	13.00
Monte Alegre de Goiás	2022-01-26 6:00	8.80
Morrinhos	2022-01-26 6:00	9.00
Morrinhos	2022-01-26 7:00	11.80
Paraúna	2022-01-25 5:00	10.20
São Simão	2022-01-26 14:00	47.60
São Simão	2022-01-26 15:00	9.20
Fim da tabela		

Tabela 3 – Precipitação acumulada entre 09h do dia 24 e 09h do dia 25 de janeiro de 2022. FONTE: INMET

Estação	Precipitação Acumulada(mm)
SÃO MIGUEL DO ARAGUAIA	61.6
GOIÁS	44.2

Tabela 4 – Precipitação acumulada entre 09h do dia 25 e 09h do dia 26 de janeiro de 2022. FONTE: INMET

Estação	Precipitação Acumulada(mm)
GOIANIA	78.0
GOIANIA - AEROPORTO	52.0
IPORÁ	47.2

Tabela 5 – Precipitação acumulada entre 09h do dia 26 e 09h do dia 27 de janeiro de 2022. FONTE: INMET

Estação	Precipitação Acumulada(mm)
SAO SIMAO	58.6
JATAI	36.0
JATAÍ	34.8
GOIÁS	31.2

1.2 Abrangência do Evento

A seguir são apresentadas as imagens realçadas do satélite GOES-16 entre a tarde do dia 24 e a manhã do dia 27 de janeiro de 2022. Os tons em vermelho, preto e rosa indicam a presença de nuvens de grande desenvolvimento vertical, geralmente associadas à ocorrência de tempo severo.

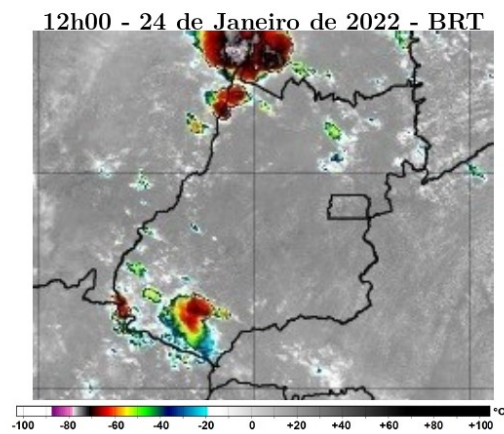


Figura 3 – Imagens realçadas do satélite GOES-16 das 12h00 do dia 24 de Janeiro de 2022. FONTE: Cptec/INPE.

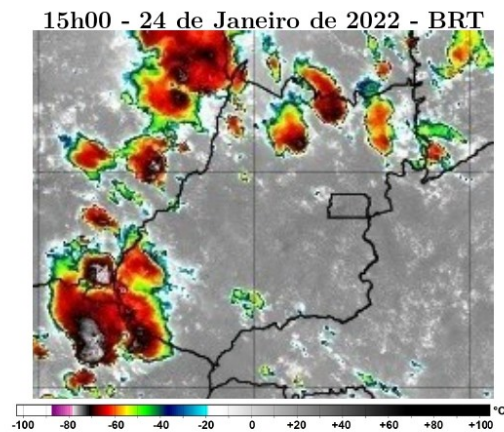


Figura 4 – Imagens realçadas do satélite GOES-16 das 15h00 do dia 24 de Janeiro de 2022. FONTE: Cptec/INPE.

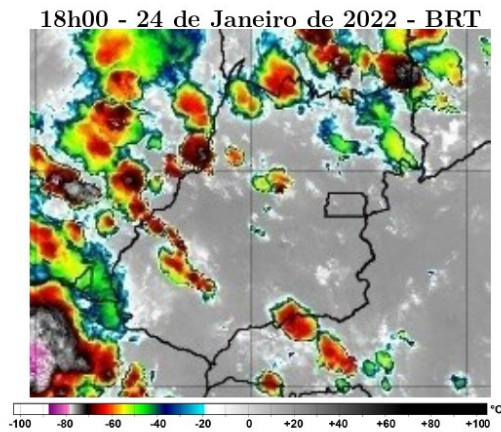


Figura 5 – Imagens realçadas do satélite GOES-16 das 18h00 do dia 24 de Janeiro de 2022. FONTE: Cptec/INPE.




Figura 6 – Imagens realçadas do satélite GOES-16 das 21h00 do dia 24 de Janeiro de 2022. FONTE: Cptec/INPE.

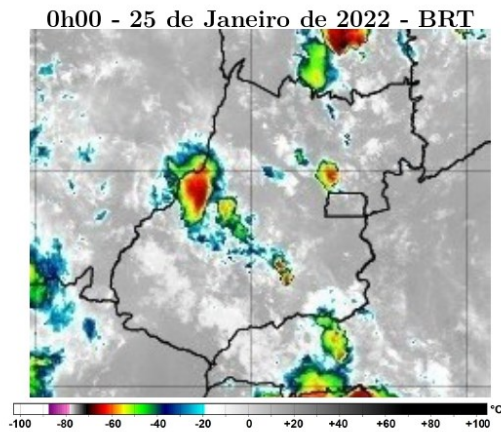


Figura 7 – Imagens realçadas do satélite GOES-16 das 0h00 do dia 25 de Janeiro de 2022.
 FONTE: Cptec/INPE.

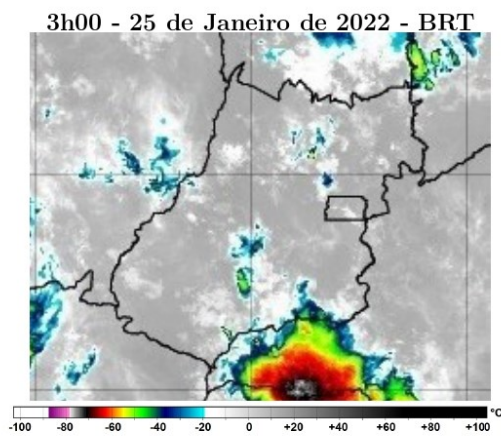


Figura 8 – Imagens realçadas do satélite GOES-16 das 3h00 do dia 25 de Janeiro de 2022.
 FONTE: Cptec/INPE.

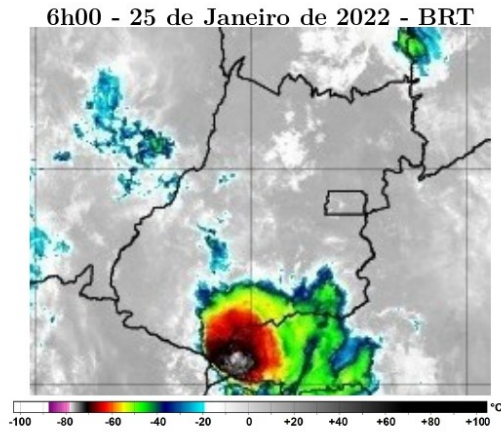


Figura 9 – Imagens realçadas do satélite GOES-16 das 6h00 do dia 25 de Janeiro de 2022.
 FONTE: Cptec/INPE.

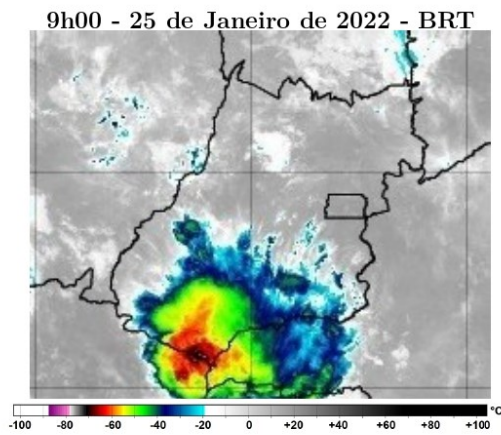


Figura 10 – Imagens realçadas do satélite GOES-16 das 9h00 do dia 25 de Janeiro de 2022. FONTE: Cptec/INPE.

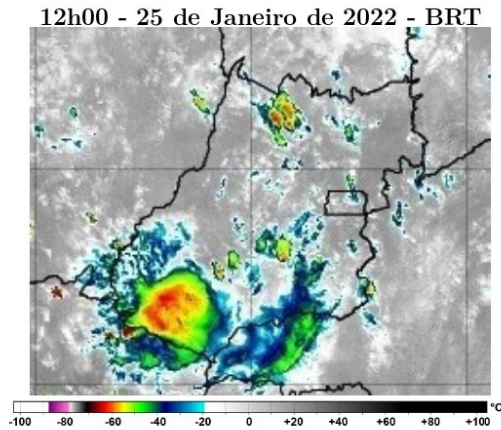


Figura 11 – Imagens realçadas do satélite GOES-16 das 12h00 do dia 25 de Janeiro de 2022. FONTE: Cptec/INPE.

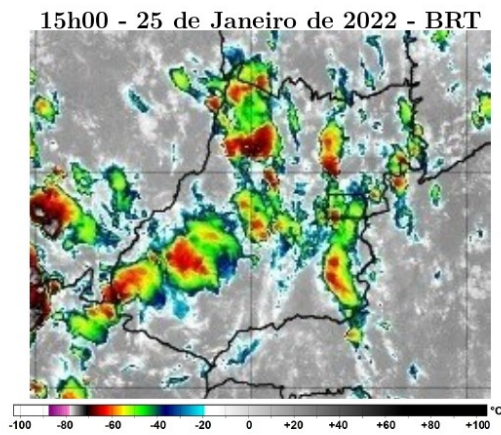


Figura 12 – Imagens realçadas do satélite GOES-16 das 15h00 do dia 25 de Janeiro de 2022. FONTE: Cptec/INPE.

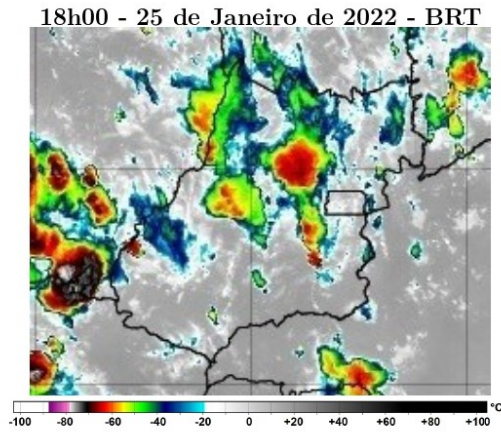


Figura 13 – Imagens realçadas do satélite GOES-16 das 18h00 do dia 25 de Janeiro de 2022. FONTE: Cptec/INPE.

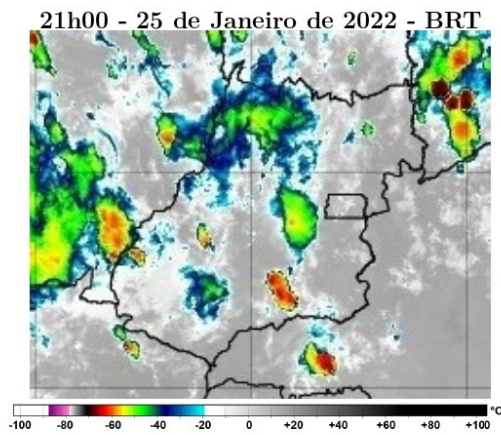


Figura 14 – Imagens realçadas do satélite GOES-16 das 21h00 do dia 25 de Janeiro de 2022. FONTE: Cptec/INPE.

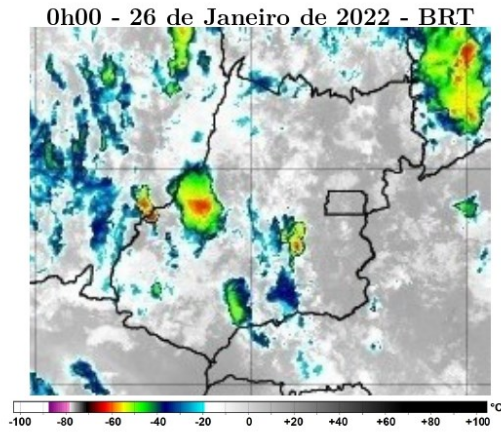


Figura 15 – Imagens realçadas do satélite GOES-16 das 0h00 do dia 26 de Janeiro de 2022. FONTE: Cptec/INPE.

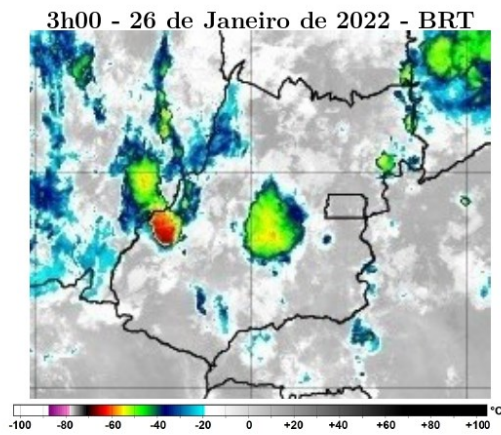


Figura 16 – Imagens realçadas do satélite GOES-16 das 3h00 do dia 26 de Janeiro de 2022. FONTE: Cptec/INPE.

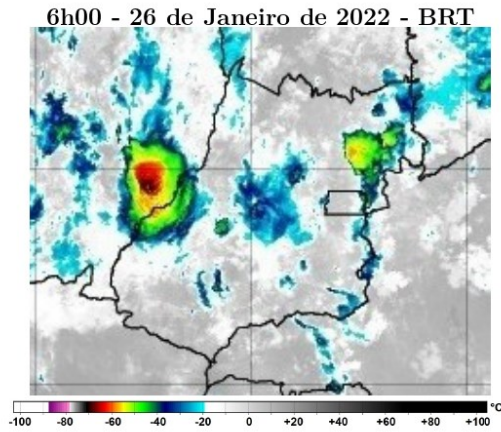


Figura 17 – Imagens realçadas do satélite GOES-16 das 6h00 do dia 26 de Janeiro de 2022. FONTE: Cptec/INPE.

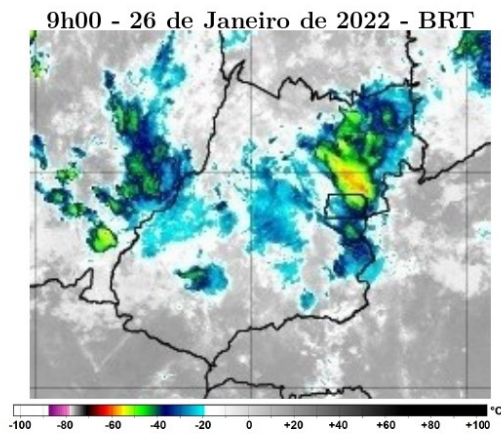


Figura 18 – Imagens realçadas do satélite GOES-16 das 9h00 do dia 26 de Janeiro de 2022. FONTE: Cptec/INPE.

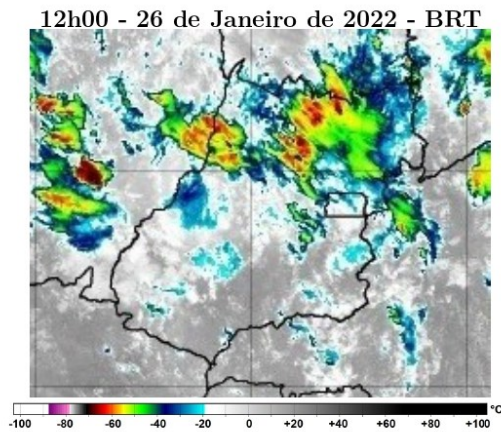


Figura 19 – Imagens realçadas do satélite GOES-16 das 12h00 do dia 26 de Janeiro de 2022. FONTE: Cptec/INPE.

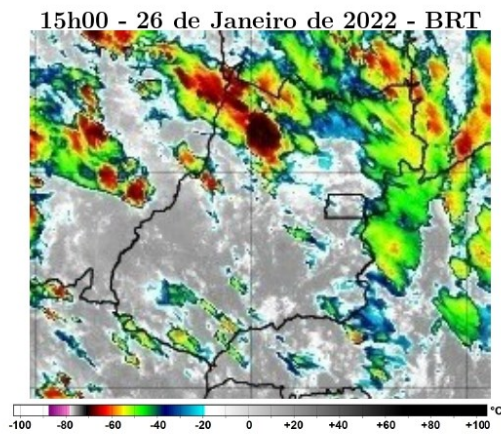


Figura 20 – Imagens realçadas do satélite GOES-16 das 15h00 do dia 26 de Janeiro de 2022. FONTE: Cptec/INPE.

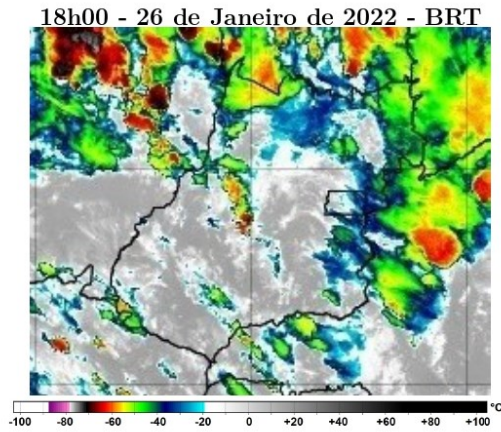


Figura 21 – Imagens realçadas do satélite GOES-16 das 18h00 do dia 26 de Janeiro de 2022. FONTE: Cptec/INPE.

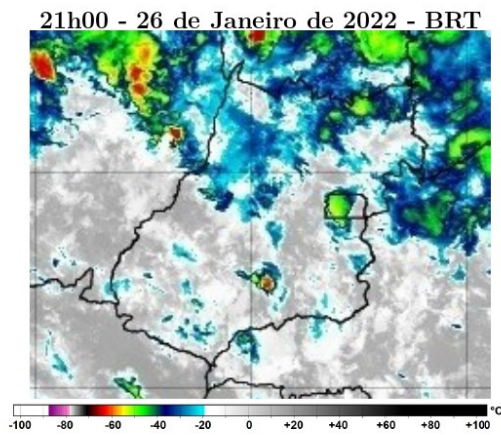


Figura 22 – Imagens realçadas do satélite GOES-16 das 21h00 do dia 26 de Janeiro de 2022. FONTE: Cptec/INPE.

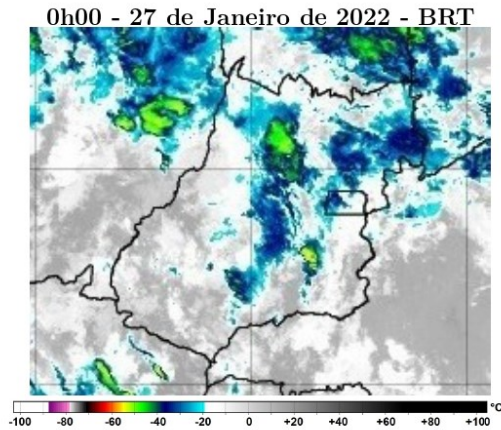


Figura 23 – Imagens realçadas do satélite GOES-16 das 0h00 do dia 27 de Janeiro de 2022. FONTE: Cptec/INPE.

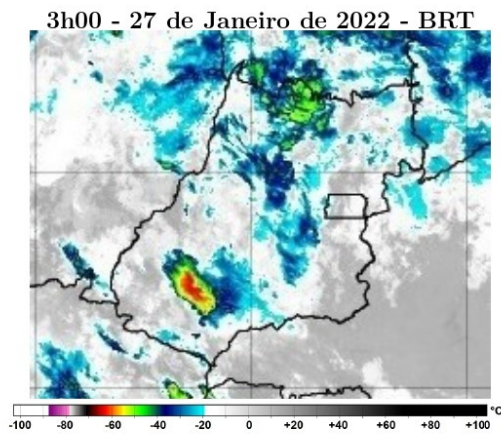


Figura 24 – Imagens realçadas do satélite GOES-16 das 3h00 do dia 27 de Janeiro de 2022. FONTE: Cptec/INPE.

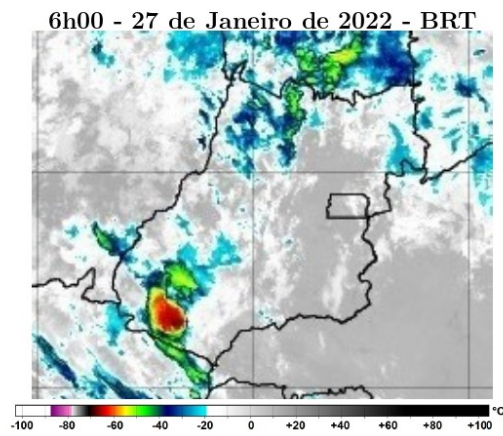


Figura 25 – Imagens realçadas do satélite GOES-16 das 6h00 do dia 27 de Janeiro de 2022. FONTE: Cptec/INPE.

2 Classificação COBRADE

O COBRADE (Classificação e Codificação Brasileira de Desastres) foi criado com o intuito de adequar a classificação brasileira à classificação utilizada pela ONU na classificação de desastres e nivelar o país aos demais organismos de gestão de desastres do mundo.

Baseados nos dados analisados nos itens anteriores, podemos classificar o evento ocorrido sobre a área de concessão da ENEL Distribuição Goiás como Tempestade de Raios (Código 1.3.2.1.2), Chuvas Intensas (Código 1.3.2.1.4) e Vendaval (Código 1.3.2.1.5).

3 Resumo do Evento

Nuvens de tempestade associadas ao tempo abafado avançaram sobre o estado de Goiás entre a manhã do dia 24 e a manhã do dia 27 de janeiro de 2022.

O sistema de detecção da Earth Networks registrou 179487 descargas atmosféricas sobre a área de concessão da ENEL em Goiás entre as 07h20 do dia 24 e 09h15 do dia 27 de janeiro de 2022. Rajadas de vento forte foram registradas pelo INMET, com rajadas de até 51,5 km/h na noite do dia 26 de janeiro de 2022.

Estações do INMET também registraram chuva significativa durante o período. Entre os dias 25 e 26 de janeiro foram acumulados em Goiânia aproximadamente 31% da média climatológica para o mês de janeiro na região.

Tabela 6 – Resumo do evento Regional Rio Verde

Número/Código do Evento	01-0047/ENEL
Número/Código do Laudo	0047/ENEL
Descrição	Tempestade com intensa atividade elétrica no interior das nuvens, com grande desenvolvimento vertical. Chuvas com acumulados significativos. Forte deslocamento de uma massa de ar em uma região.
Código COBRADE	Tempestade de raios - 1.3.2.1.2, Chuvas intensas - 1.3.2.1.4 e Vendaval - 1.3.2.1.5
Hora início do evento	08h00 do dia 24 de janeiro de 2022
Hora de fim do evento	09h30 do dia 27 de janeiro de 2022
Abrangência	Regional Rio Verde

Tabela 7 – Resumo do evento Regional Morrinhos

Número/Código do Evento	01-0047/ENEL
Número/Código do Laudo	0047/ENEL
Descrição	Tempestade com intensa atividade elétrica no interior das nuvens, com grande desenvolvimento vertical. Chuvas com acumulados significativos. Forte deslocamento de uma massa de ar em uma região.
Código COBRADE	Tempestade de raios - 1.3.2.1.2, Chuvas intensas - 1.3.2.1.4 e Vendaval - 1.3.2.1.5
Hora início do evento	13h00 do dia 24 de janeiro de 2022
Hora de fim do evento	03h00 do dia 27 de janeiro de 2022
Abrangência	Regional Morrinhos

Tabela 8 – Resumo do evento Regional Metropolitana e Goiânia

Número/Código do Evento	01-0047/ENEL
Número/Código do Laudo	0047/ENEL
Descrição	Tempestade com intensa atividade elétrica no interior das nuvens, com grande desenvolvimento vertical. Chuvas com acumulados significativos. Forte deslocamento de uma massa de ar em uma região.
Código COBRADE	Tempestade de raios - 1.3.2.1.2, Chuvas intensas - 1.3.2.1.4 e Vendaval - 1.3.2.1.5
Hora início do evento	17h00 do dia 24 de janeiro de 2022
Hora de fim do evento	03h00 do dia 27 de janeiro de 2022
Abrangência	Regional Metropolitana e Goiânia

Tabela 9 – Resumo do evento Regional Iporá

Número/Código do Evento	01-0047/ENEL
Número/Código do Laudo	0047/ENEL
Descrição	Tempestade com intensa atividade elétrica no interior das nuvens, com grande desenvolvimento vertical. Chuvas com acumulados significativos. Forte deslocamento de uma massa de ar em uma região.
Código COBRADE	Tempestade de raios - 1.3.2.1.2, Chuvas intensas - 1.3.2.1.4 e Vendaval - 1.3.2.1.5
Hora início do evento	11h00 do dia 24 de janeiro de 2022
Hora de fim do evento	04h30 do dia 27 de janeiro de 2022
Abrangência	Regional Iporá

Tabela 10 – Resumo do evento Regional Luziânia

Número/Código do Evento	01-0047/ENEL
Número/Código do Laudo	0047/ENEL
Descrição	Tempestade com intensa atividade elétrica no interior das nuvens, com grande desenvolvimento vertical. Chuvas com acumulados significativos. Forte deslocamento de uma massa de ar em uma região.
Código COBRADE	Tempestade de raios - 1.3.2.1.2, Chuvas intensas - 1.3.2.1.4 e Vendaval - 1.3.2.1.5
Hora início do evento	11h30 do dia 24 de janeiro de 2022
Hora de fim do evento	21h30 do dia 26 de janeiro de 2022
Abrangência	Regional Luziânia

Tabela 11 – Resumo do evento Regional Anápolis

Número/Código do Evento	01-0047/ENEL
Número/Código do Laudo	0047/ENEL
Descrição	Tempestade com intensa atividade elétrica no interior das nuvens, com grande desenvolvimento vertical. Chuvas com acumulados significativos. Forte deslocamento de uma massa de ar em uma região.
Código COBRADE	Tempestade de raios - 1.3.2.1.2, Chuvas intensas - 1.3.2.1.4 e Vendaval - 1.3.2.1.5
Hora início do evento	13h00 do dia 24 de janeiro de 2022
Hora de fim do evento	15h00 do dia 26 de janeiro de 2022
Abrangência	Regional Anápolis

Tabela 12 – Resumo do evento Regional Formosa

Número/Código do Evento	01-0047/ENEL
Número/Código do Laudo	0047/ENEL
Descrição	Tempestade com intensa atividade elétrica no interior das nuvens, com grande desenvolvimento vertical. Chuvas com acumulados significativos. Forte deslocamento de uma massa de ar em uma região.
Código COBRADE	Tempestade de raios - 1.3.2.1.2, Chuvas intensas - 1.3.2.1.4 e Vendaval - 1.3.2.1.5
Hora início do evento	11h00 do dia 24 de janeiro de 2022
Hora de fim do evento	17h30 do dia 26 de janeiro de 2022
Abrangência	Regional Formosa

Tabela 13 – Resumo do evento Regional Uruaçu

Número/Código do Evento	01-0047/ENEL
Número/Código do Laudo	0047/ENEL
Descrição	Tempestade com intensa atividade elétrica no interior das nuvens, com grande desenvolvimento vertical. Chuvas com acumulados significativos. Forte deslocamento de uma massa de ar em uma região.
Código COBRADE	Tempestade de raios - 1.3.2.1.2, Chuvas intensas - 1.3.2.1.4 e Vendaval - 1.3.2.1.5
Hora início do evento	07h00 do dia 24 de janeiro de 2022
Hora de fim do evento	16h30 do dia 26 de janeiro de 2022
Abrangência	Regional Uruaçu

4 Referências

- RMetS Royal Meteorological Society – Beaufort Scale -
<https://www.rmets.org/weather-and-climate/observing/beaufort-scale>
- Instituto Nacional de Meteorologia (INMET) - <http://www.inmet.gov.br>
- Cptec/INPE
<https://www.cptec.inpe.br/>
- Centro de Hidrografia da Marinha do Brasil -
<https://www.marinha.mil.br/chm/>
- Meteorology Glossary - American Meteorological Society -
<http://glossary.ametsoc.org/>

Anexos

A.1 Carta Sinótica

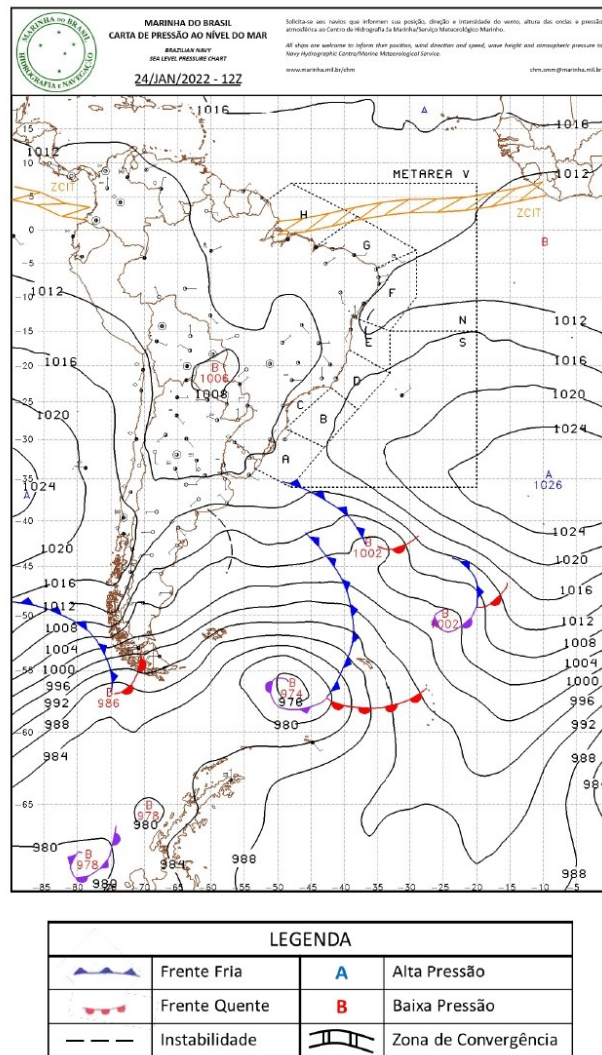


Figura A1 - Carta sinótica da Marinha do Brasil para as 1200Z do dia 24 de janeiro de 2022 (09h00 do dia 24 janeiro de 2022, hora local).

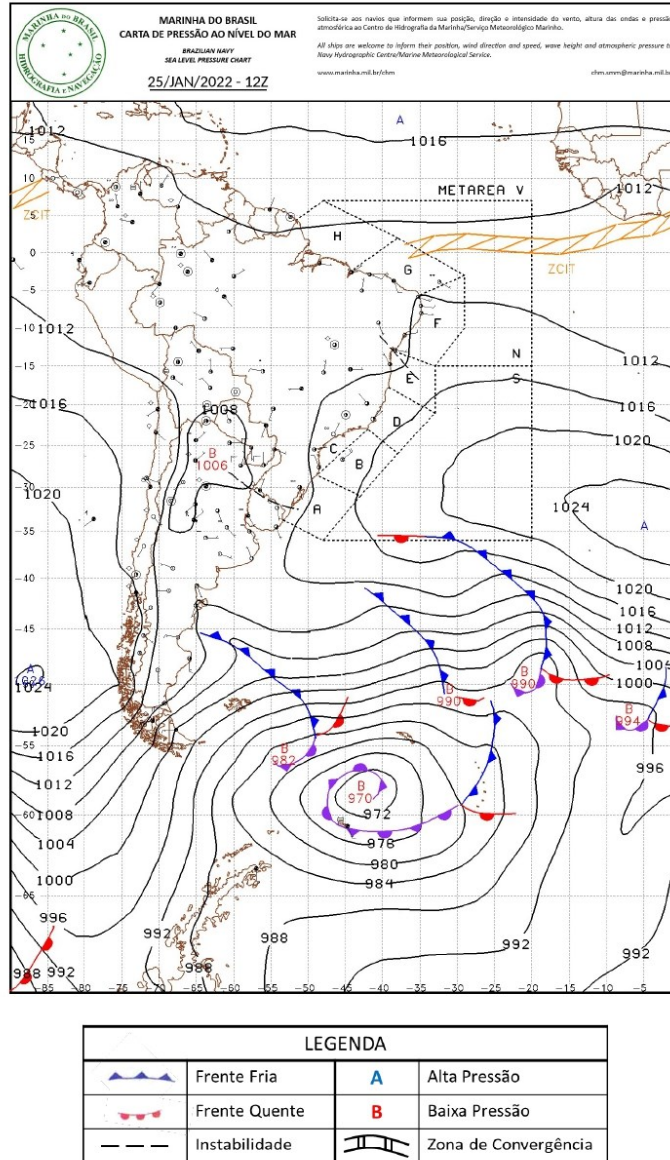


Figura A2 - Carta sinótica da Marinha do Brasil para as 1200Z do dia 25 de janeiro de 2022 (09h00 do dia 25 janeiro de 2022, hora local).

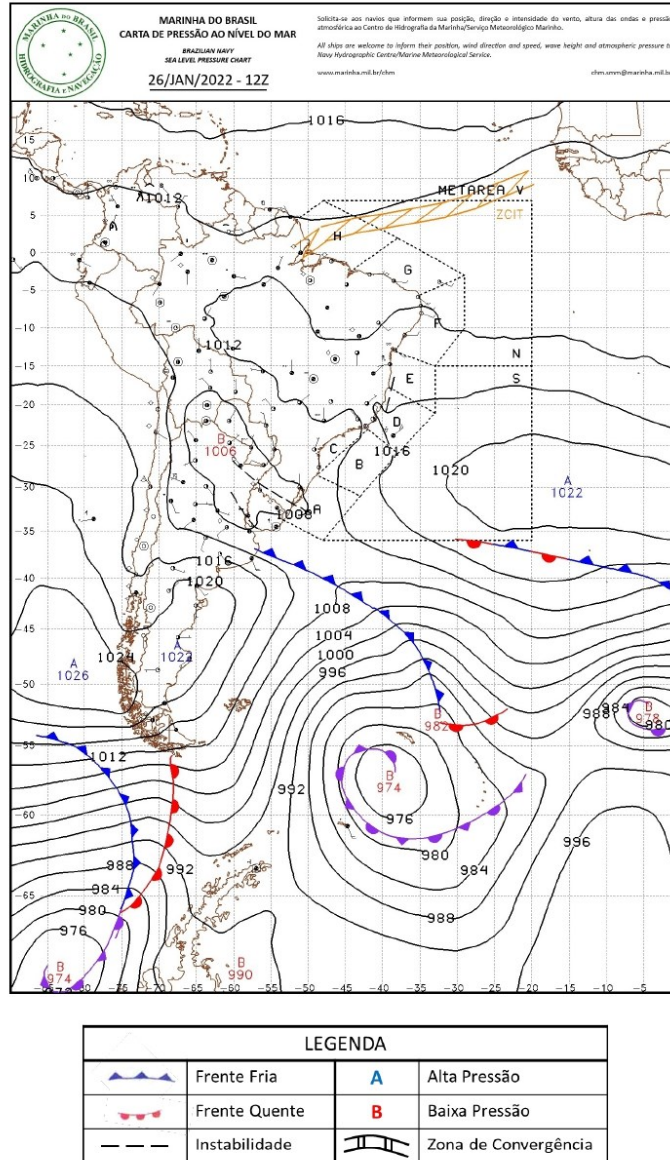


Figura A2 - Carta sinótica da Marinha do Brasil para as 1200Z do dia 26 de janeiro de 2022 (09h00 do dia 26 janeiro de 2022, hora local).

A.2 Notícias associadas

- Em seis horas, choveu 110 mm na região noroeste de Goiânia; previsão é de mais chuva

<https://diariodegoias.com.br/em-seis-horas-choveu-110-mm-na-regiao-noroeste-de-goiania-previsao-e-de-mais-chuva/>

- Temporal provoca inundações e prejuízos em Palmeiras de Goiás - O POPULAR
Veja mais em:

<https://opopular.com.br/noticias/cidades/temporal-provoca-inundacoes-e-prejuizos-em-palmeiras-de-goias-1.2392602>

- Durante chuva, raio provoca a morte de dezenas de vacas em fazenda; veja o vídeo

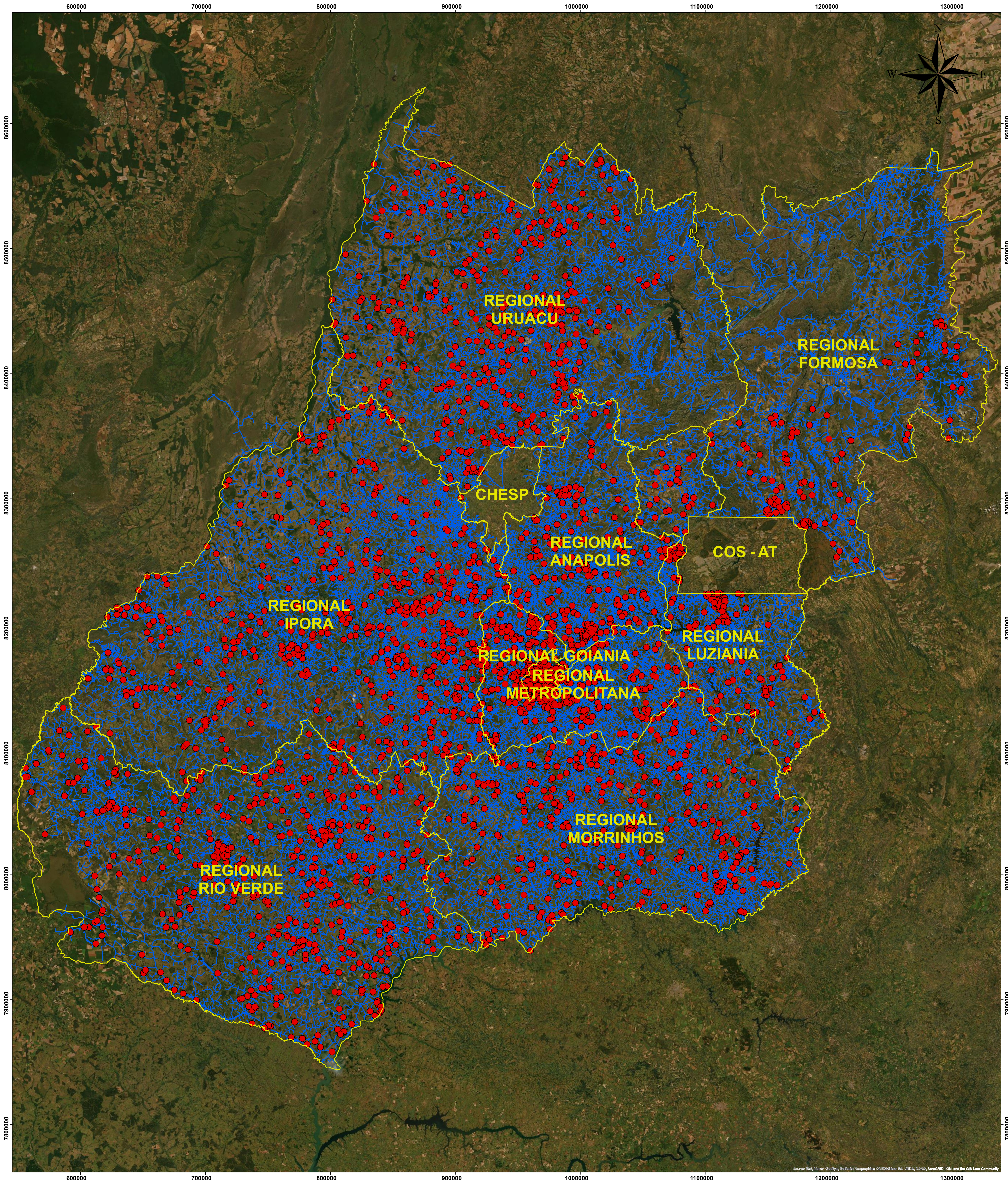
<https://interior.ne10.uol.com.br/noticias/2022/01/14938428-durante-chuva-raio-provoca-a-morte-de-dezenas-de-vacas-em-fazenda-veja-o-video.html>

Bianca Lobo Silva

Meteorologista

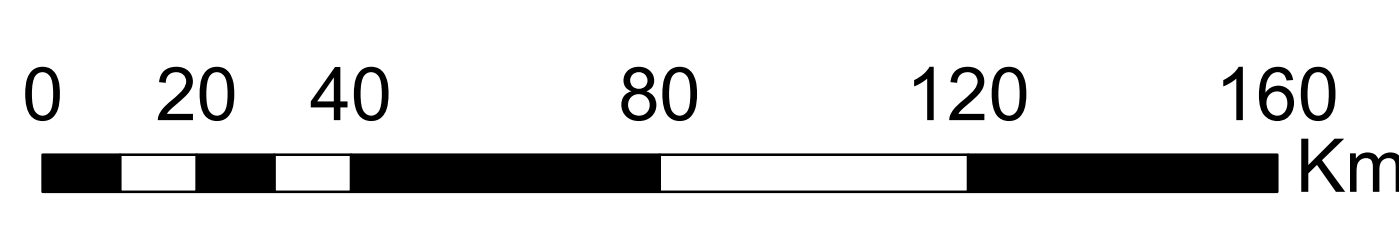
CREA 5063840461

ANEXO III - Mapa geolétrico da ENEL GO



ESCALA: 1/980.000
SISTEMA DE COORDENADAS PLANAS: WORD POLYCONIC
DATUM: SAD69

FONTE: BANCOS DE DADOS ENEL GOIÁS
SISTEMA DE REDE - O&M
ELABORADO POR: DAIANE DAVID CALIXTO



Legenda

- Expurgo
- Trecho Primário
- ▭ Regionais de Média Tensão