



Relatório de Evento em Situação de Emergência - ISE

ISE 04 01/2022 – GO

Sumário

1	Introdução	2
2	Definições.....	3
3	Descrição do evento.....	4
3.1	Mapa geoeletrico da ENEL GO	5
3.2	Diagrama unifilar da ENEL GO	15
3.3	Subestações afetadas	16
3.4	Municípios afetados.....	18
4	Descrição dos danos causados ao sistema elétrico	19
4.1	Equipamentos afetados e sua hierarquia de importância para o sistema	20
4.2	Clientes afetados e impactos globais	21
4.3	Síntese das informações técnicas do evento	22
5	Relato técnico sobre a intervenção realizada para restabelecimento	24
5.1	Contingente de técnicos utilizados nos serviços e tempos de atendimento	24
5.2	Tempos médios de atendimento	25
6	Evidências do evento	29
6.1	Matérias jornalísticas	29
ANEXO I	- Relação de ocorrências emergências expurgáveis.....	31
ANEXO II	- Laudo meteorológico	218
ANEXO III	- Mapa geoeletrico da Enel GO	252

1 Introdução

As concessionárias do serviço público de distribuição de energia elétrica devem prover o serviço de forma adequada, buscando sempre a eficiência, conforme disposto na legislação e nos respectivos contratos de concessão. Dentre a legislação vigente, destacam-se os Procedimentos de Distribuição de Energia Elétrica no Sistema Elétrico Nacional – PRODIST, que consistem em documentos elaborados pela Agência Nacional de Energia Elétrica – ANEEL, que normatizam e padronizam as atividades técnicas relacionadas ao funcionamento e desempenho dos sistemas de distribuição de energia elétrica.

O Módulo 8 destes procedimentos, mais especificamente em sua Seção 8.2, regulamenta a qualidade do serviço prestado pelas distribuidoras de energia elétrica, estabelecendo a metodologia para apuração dos indicadores de continuidade e dos tempos de atendimento a ocorrências emergenciais.

O referido regulamento prevê que, na apuração dos indicadores coletivos e individuais deverão ser consideradas todas as interrupções de longa duração que atingirem as unidades consumidoras, admitidas algumas exceções (denominadas expurgos), que podem ser encontradas no Item 187 do Módulo 8 do PRODIST (Resolução Normativa ANEEL nº 956, de 7 de Dezembro 2021), transcrito abaixo:

187. Na apuração dos indicadores DEC e FEC não devem ser consideradas as seguintes situações:

- a) falha nas instalações da unidade consumidora que não provoque interrupção em instalações de terceiros;*
- b) interrupção decorrente de obras de interesse exclusivo do usuário e que afete somente sua unidade consumidora;*
- c) Interrupção em Situação de Emergência – ISE;**
- d) suspensão por inadimplemento do consumidor;*
- e) suspensão por deficiência técnica ou de segurança das instalações da unidade consumidora que não provoque interrupção em instalações de terceiros, previstas em regulamentação;*
- f) interrupção vinculada à programa de racionamento instituído pela União;*
- g) interrupção ocorrida em Dia Crítico;*
- h) interrupção oriunda de atuação de Esquema Regional de Alívio de Carga – ERAC estabelecido pelo ONS;*
- e*
- i) interrupção de origem externa ao sistema de distribuição. [grifos nossos]*

Para os casos de expurgo por Interrupção em Situação de Emergência (ISE), a alínea “h” do Item 228 do Módulo 8.2 do PRODIST (Resolução Normativa ANEEL nº 956, de 7 de Dezembro 2021) estabelece a obrigatoriedade das distribuidoras em disponibilizar, em seu sítio eletrônico, relatórios digitais com as evidências do evento que tenha gerado tais interrupções enquadradas na alínea “c” do Item 187 do mesmo.

Portanto, o objetivo deste relatório é apresentar as evidências, bem como outras informações relevantes do evento ocorrido na área de concessão da ENEL GO, entre os dias 30 de janeiro de 2022 e 03 de Fevereiro de 2022. Trata-se de evento classificado como Zona de Convergência (Código 1.3.1.2.0) que causou diversos impactos na rede de distribuição de energia elétrica, ficando caracterizada a Situação de Emergência, conforme demonstrado a seguir.

Destaca-se que, para o entendimento completo das regras de apuração dos indicadores de continuidade e expurgos, faz-se necessário também a observação das regras contidas nos Módulos 1 e 6 do PRODIST. Todos os módulos destes procedimentos encontram-se disponíveis para consulta no

site da ANEEL (www.aneel.gov.br) e as principais definições relacionadas ao tema estão contidas no item 2 deste documento.

2 Definições

Abaixo seguem as definições estabelecidas na **Seção 1.1 do Módulo 1 do PRODIST – Resolução Normativa ANEEL nº 956, de 7 de Dezembro 2021**

Evento

Acontecimento que afete as condições normais de funcionamento de uma rede elétrica, podendo gerar uma ou mais interrupções no fornecimento de energia.

DIC

Duração de interrupção individual por unidade consumidora.

FIC

Frequência de interrupção individual por unidade consumidora.

Consumidor Hora Interrompido (CHI):

Somatório dos DICs dos consumidores atingidos por interrupção no fornecimento de energia, expresso em horas e centésimos de horas.

Interrupção em Situação de Emergência:

Interrupção originada no sistema de distribuição, resultante de Evento que comprovadamente impossibilite a atuação imediata da distribuidora e que não tenha sido por ela provocada ou agravada e que seja:

a) decorrente de Evento associado a Decreto de Declaração de Situação de Emergência ou Estado de Calamidade Pública emitido por órgão competente; ou

b) decorrente de Evento cuja soma do CHI das interrupções ocorridas no sistema de distribuição seja superior ao CHI_{limite} da distribuidora, calculado conforme equação a seguir:

$$CHI_{limite} = 2612 \times N^{0,35}$$

Equação 1 – Cálculo do CHI_{limite} para avaliação ISE

onde:

N número de unidades consumidoras faturadas e atendidas em BT e MT do mês de outubro do ano anterior ao período de apuração.

Seguindo esse regramento, demonstra-se abaixo o limite de CHI da Enel GO.

CÁLCULO CHI PARA ENEL GO

- Quantidade faturas em outubro de 2021 (*N*)

Em outubro de 2021 foram faturadas 3.128.689 unidades consumidoras.

- Valor limite CHI para Enel GO

$$2612 \times 3.128.689^{0,35}$$

490.173,71 *CHI*

3 Descrição do evento

O evento abordado neste Relatório ISE 04 01/2022 – GO refere-se à 01-0049/ENEL que afetou a área de concessão da Enel GO, no período de 30/01/2022 a 03/02/2022. Diante o impacto ocasionado na rede de distribuição, detalhado a seguir, o evento registrou um total de 999.223,51 de CHI. Portanto, conforme regras estabelecidas no PRODIST, as interrupções oriundas desse evento são classificadas como Interrupções em Situação de Emergência (ISE), pois a quantidade de CHI observada foi superior ao valor de 490.173,71.

Importante destacar que, para fins de caracterização das interrupções decorrentes do evento, fez-se o uso da lista de Fatos Geradores definidas pelo Anexo II da seção 8.2 do Módulo 8 do PRODIST (Resolução Normativa ANEEL nº 956, de 7 de Dezembro 2021), tendo sido os expurgos restritos às ocorrências de causa Meio Ambiente.

Entre os dias 30 de janeiro e 03 de fevereiro a presença de uma Zona de Convergência do Atlântico Sul manteve as condições favoráveis para a organização de instabilidades sobre o estado de Goiás. Entre as 12h15 do dia 30 de janeiro e 07h45 do dia 03 de fevereiro de 2022 foram registrados 19.464 raios nuvem-solo e 81.326 descargas nuvem-nuvem sobre a área da ENEL Distribuição Goiás O maior volume registrado durante o período foi de 52,2 mm no município de Iporá, entre as 09h do dia 02 e 09h do dia 03 de fevereiro de 2022, volume que corresponde a aproximadamente 21% da média para o mês. Também foram registradas rajadas de vento forte, com até 59,4 km/h na tarde do dia 30 de janeiro de 2022.

Diante o exposto, para este evento a distribuidora atribuiu os seguintes registros:

Código único do evento:	01-0049/ENEL – GO
COBRADE:	1.3.1.2.0 – Zona de Convergência
Quantidade de interrupções associadas:	5.159
Código único do Relatório:	ISE 04 01/2022 – GO

Tabela 1 – Atribuições de Registros dos Evento pela Distribuidora

Este cenário foi atestado pela Climatempo, empresa especializada em meteorologia. Apresenta-se no ANEXO II deste relatório o laudo meteorológico, na íntegra, e na Tabela 2, uma síntese do parecer da empresa, abordando a classificação COBRADE (Código Brasileiro de Desastres) do evento, assim como o período da atipicidade climática vivenciada na área de concessão.

Número/Código do Evento	01-0049/ENEL	
Número/Código do Laudo	0049/ENEL	
Descrição	Região ligada à tempestade causada por uma zona de baixa pressão atmosférica, provocando forte deslocamento de massas de ar, vendavais, chuvas intensa e possível queda de granizo.	
Código COBRADE	1.3.1.2.0 – Zona de Convergência	
Abrangência (Regional)	Duração (Data/Horário de início e Término do evento)	
RIO VERDE	30/01/2022 17:00	02/02/2022 22:10
MORRINHOS	30/01/2022 12:00	02/02/2022 19:10
IPORÁ	30/01/2022 13:30	03/02/2022 07:00
ANÁPOLIS	30/01/2022 13:30	03/02/2022 05:30
LUZIÂNIA	30/01/2022 13:30	03/02/2022 06:30
METROPOLITANA	30/01/2022 18:30	02/02/2022 18:00
GOIÂNIA	30/01/2022 18:30	02/02/2022 18:00
URUAÇÚ	30/01/2022 13:30	03/02/2022 07:40
FORMOSA	30/01/2022 17:00	03/02/2022 08:00

Tabela 2 – Resumo do laudo meteorológico do evento, ocorrido entre 30 de janeiro de 2022 e 03 de fevereiro de 2022.

Segundo INMET e evidência destacada abaixo, em Goiânia teve fevereiro mais chuvoso em 85 anos, registrando um total de chuva de 438,2 mm e o sendo que o segundo maior registro foi observado em fevereiro de 1980, com valor de 403,9 mm.

Destaca-se que o valor de 330,8 mm acima da média foi registrado na Estação Meteorológica de Diamantino-MT (Tabela 1). Ressalta-se ainda, que [Goiânia-GO](#) teve o *fevereiro mais chuvoso em 85 anos*, registrando um total de chuva de 438,2 mm e o sendo que o segundo maior registro foi observado em fevereiro de 1980, com valor de 403,9 mm.

Fonte: <https://portal.inmet.gov.br/noticias/eventos-extremos-de-fevereiro-de-2022-no-brasil>

Devido ao evento caracterizado na Tabela 2, observaram-se muitos pontos de alagamento, enxurrada, rios cheios, dentre outros.

3.1 Mapa geoeletrico da ENEL GO

Conforme destacado anteriormente, o evento 01-0049/ENEL – GO causou diversos impactos na rede de distribuição de energia elétrica, assim como, na operação de restabelecimento de energia nos locais afetados. Para demonstrar a dimensão do impacto observado pela Enel GO, apresenta-se abaixo o mapa geoeletrico das regiões afetadas.

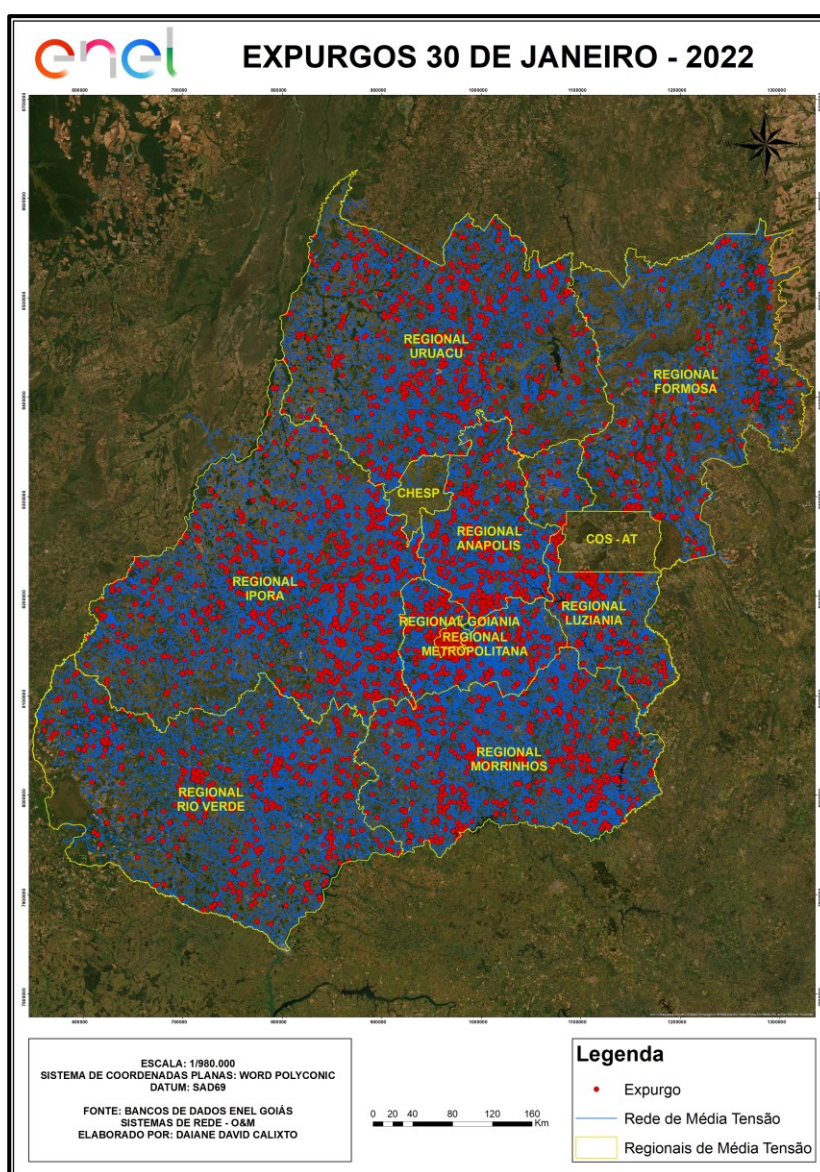


Figura 1 - Mapa geoeletrico da região afetada.

O mapa acima apresenta as redes de média tensão que foram afetadas nesse evento. Tendo em vista que o evento afetou toda a área de concessão da Enel GO, o mapa elaborado engloba toda a rede de distribuição, destacado em azul. No Anexo III consta a imagem acima com maior resolução.

Nas figuras abaixo são apresentadas as redes de média tensão que foram afetadas nesse evento, por regional.

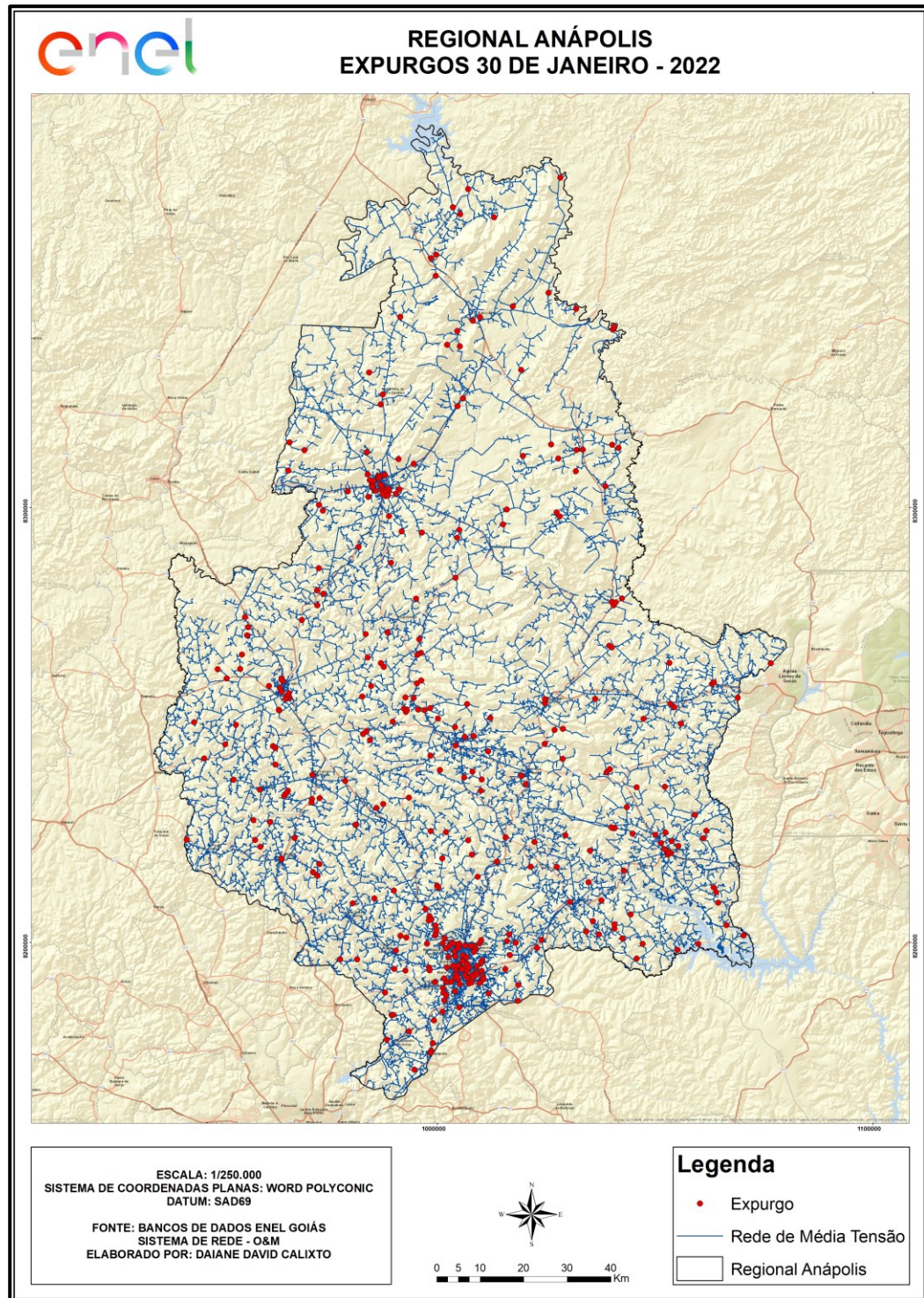


Figura 2 - Mapa geoeletrico da região afetada (Regional Anápolis)

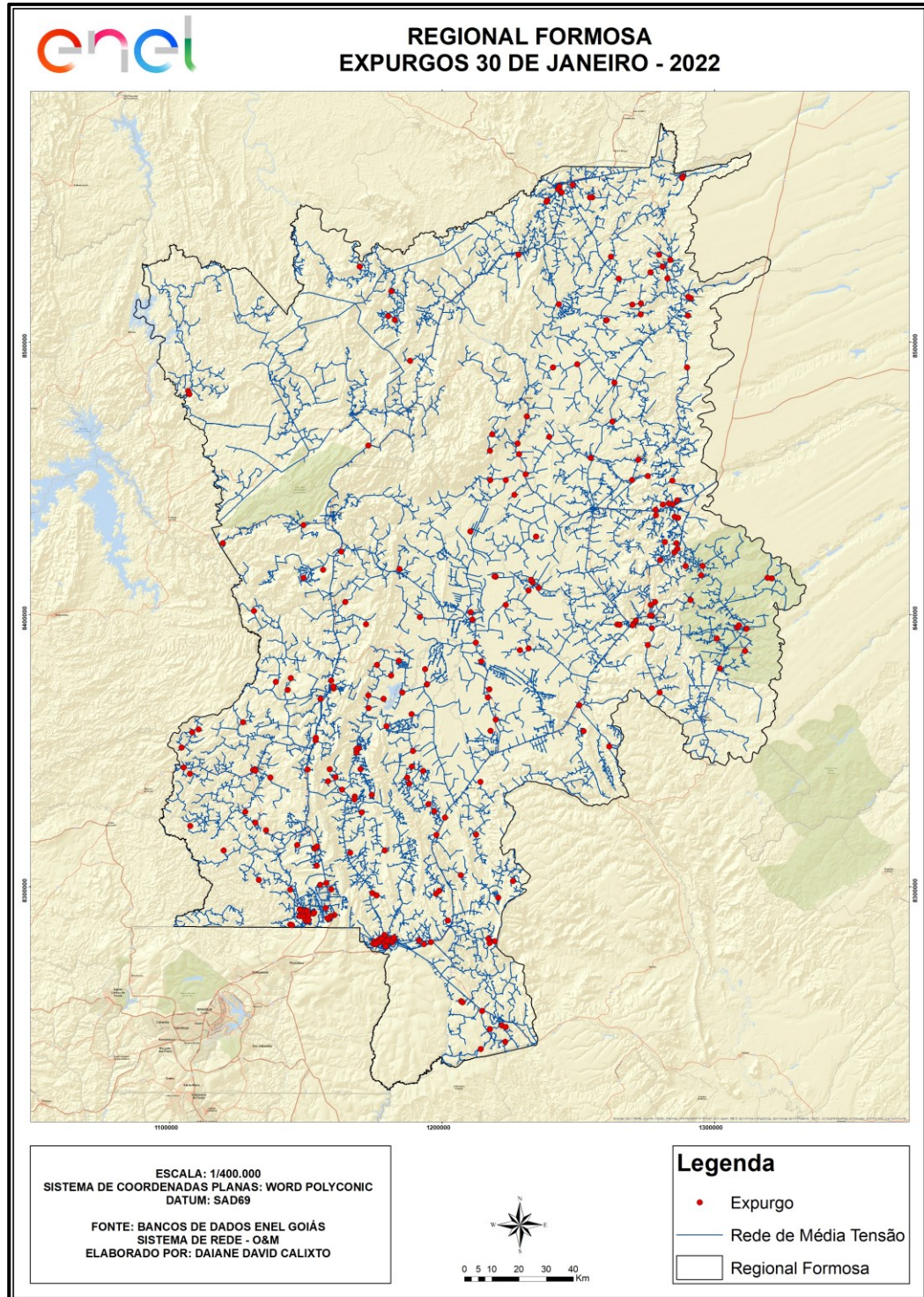


Figura 3 - Mapa geoeletrico da região afetada (Regional Formosa)

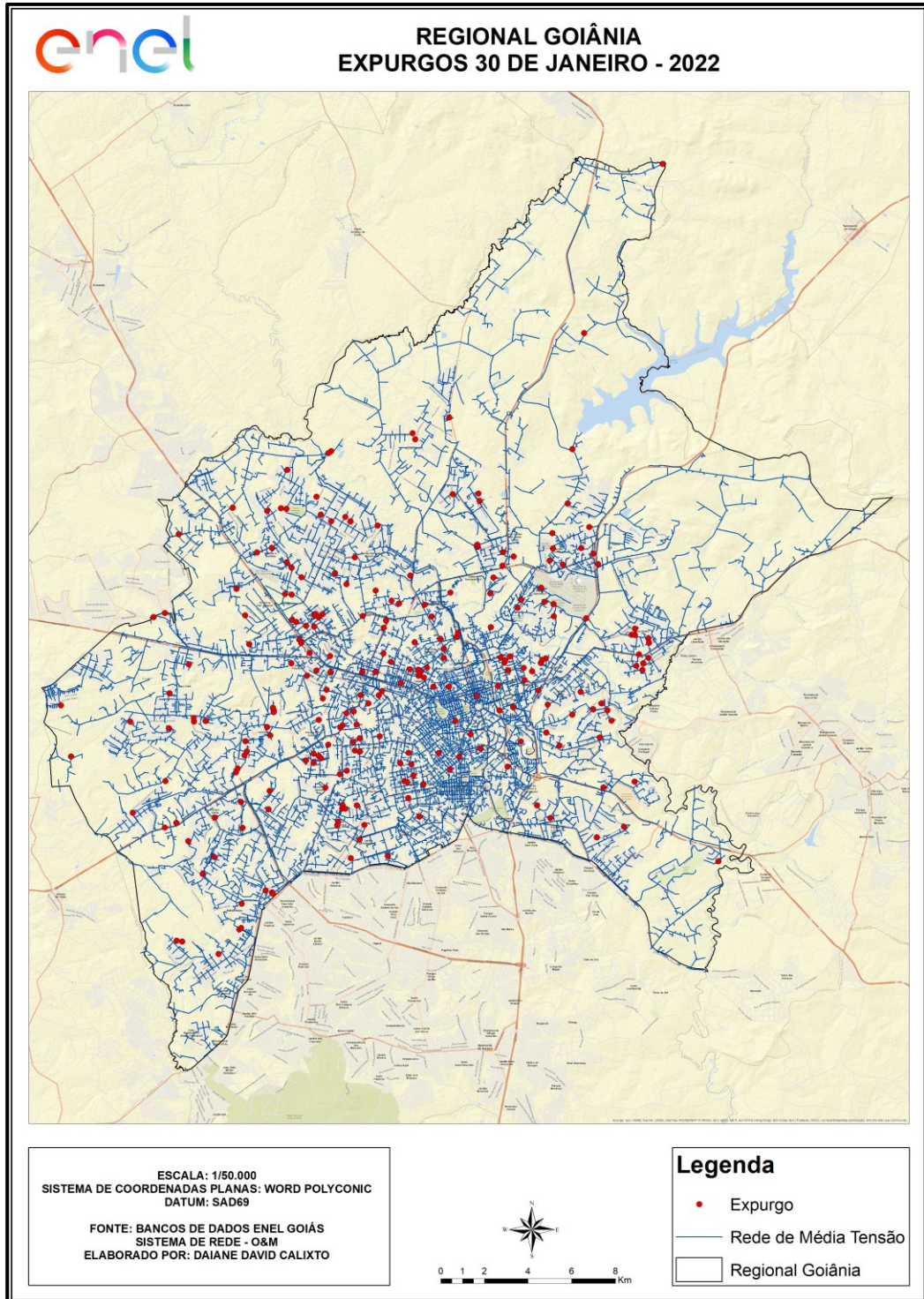


Figura 4 - Mapa geoeletrico da região afetada (Regional Goiânia)

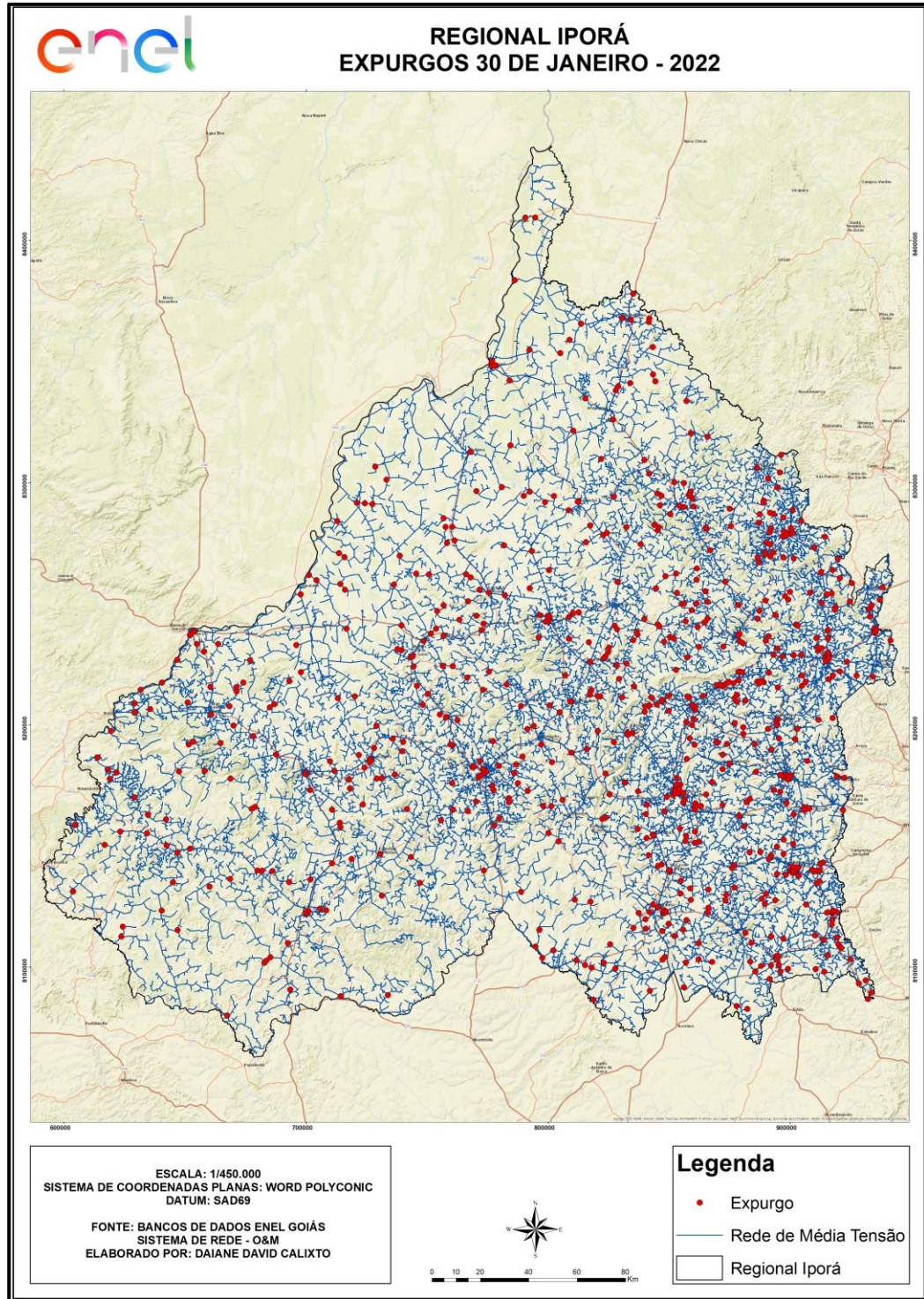


Figura 5 - Mapa geelétrico da região afetada (Regional Iporá)

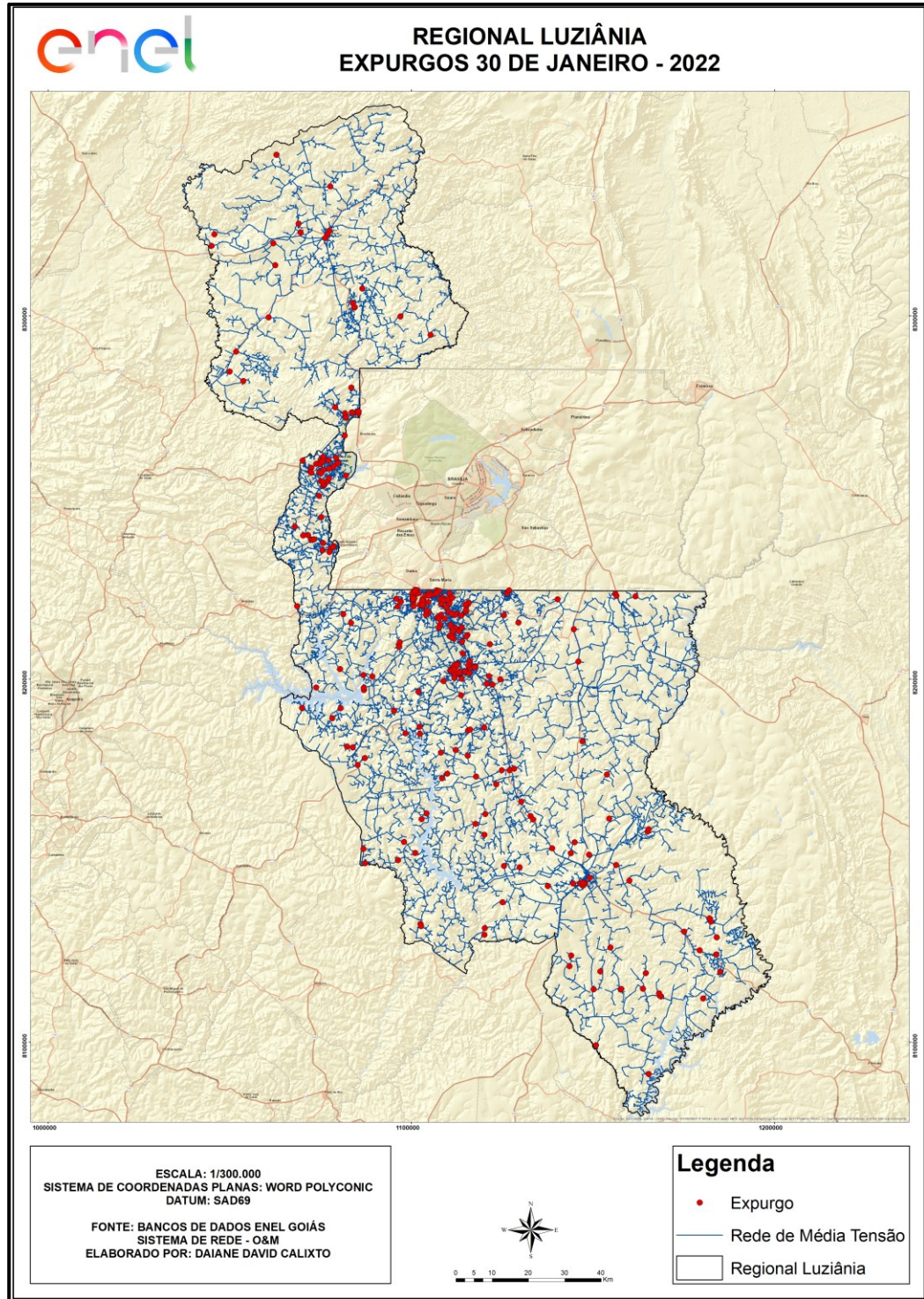


Figura 6 - Mapa geoeletrico da região afetada (Regional Luziânia)

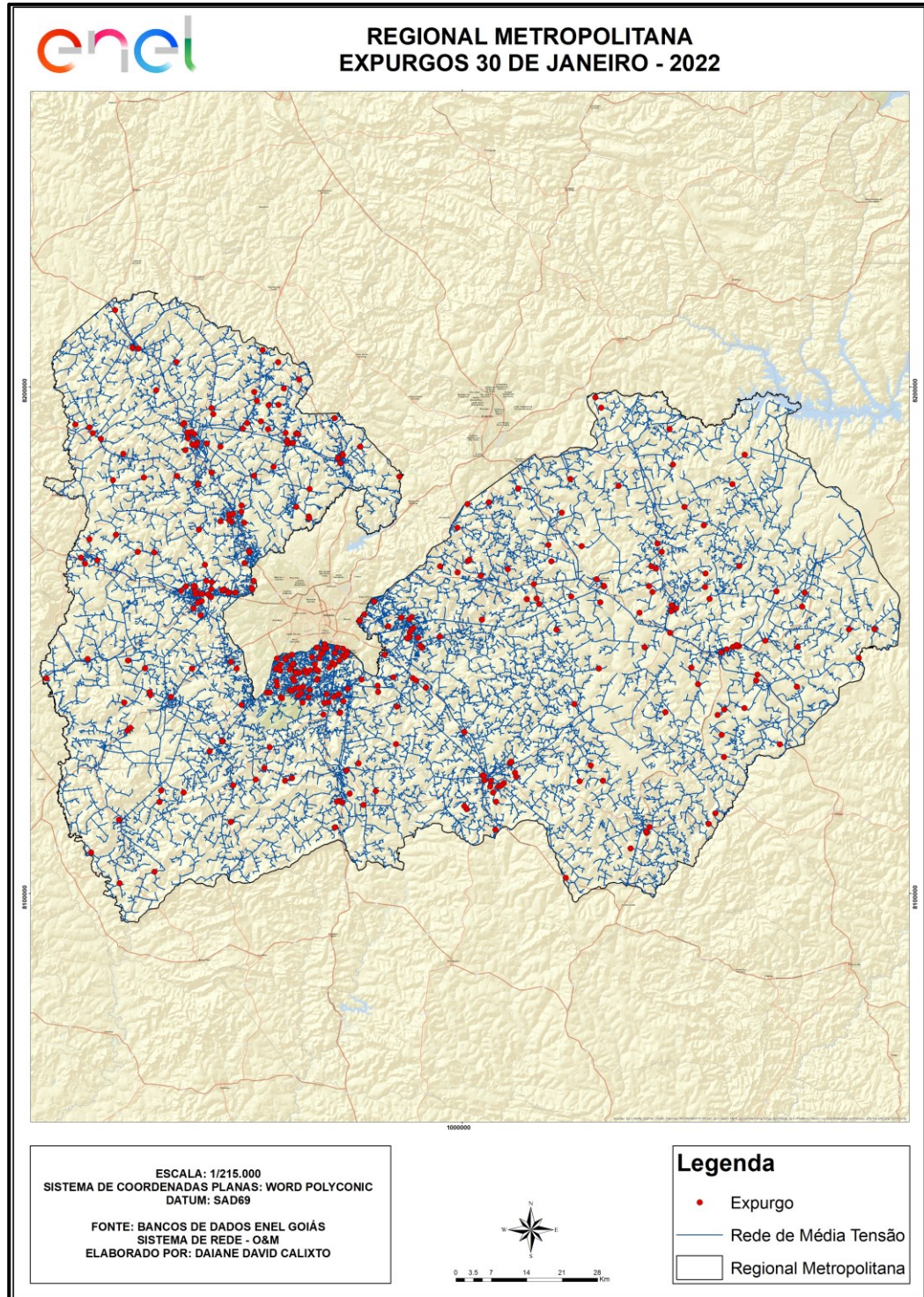


Figura 7 - Mapa geoeletrico da região afetada (Regional Metropolitana)

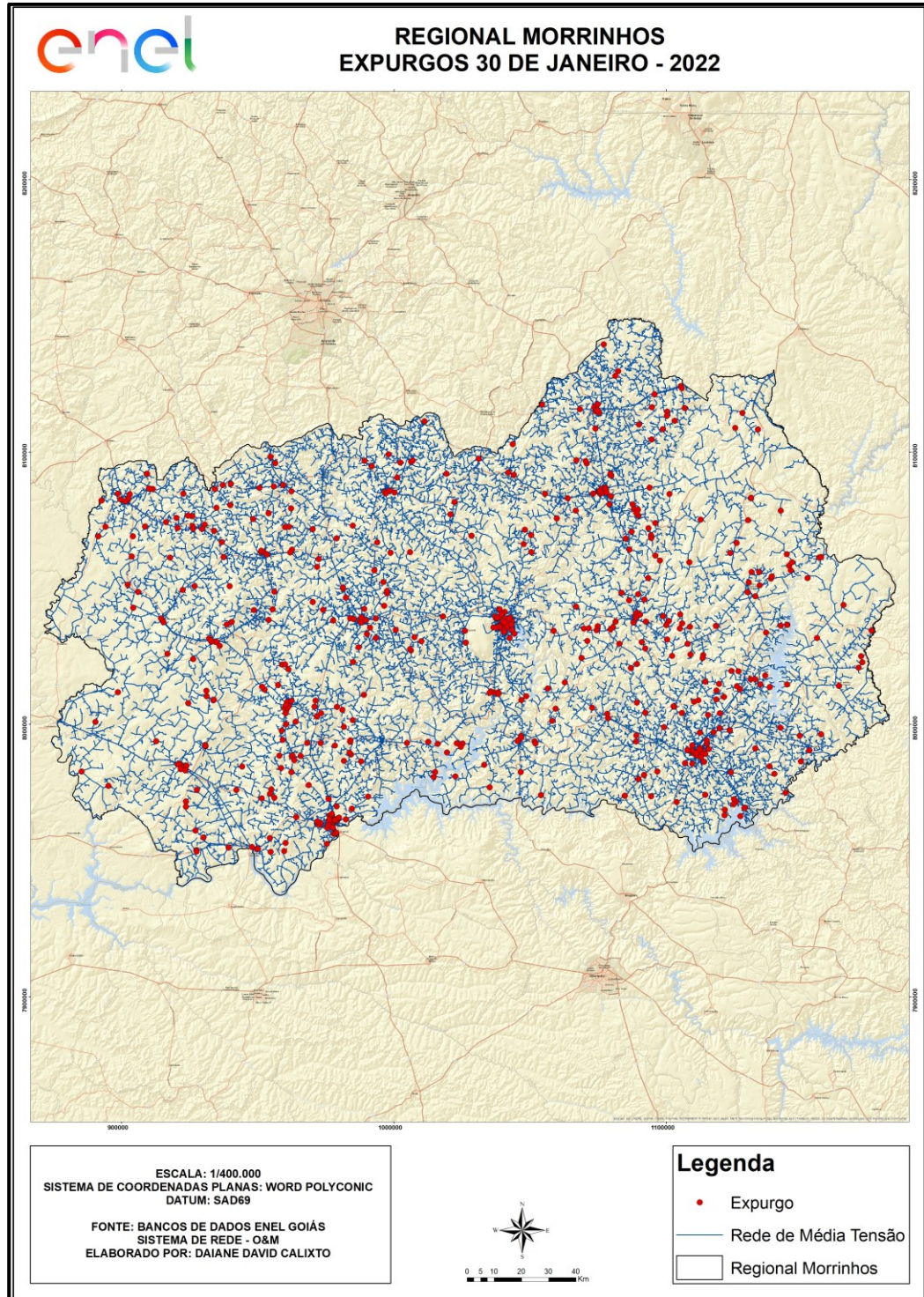


Figura 8 - Mapa geolétrico da região afetada (Regional Morrinhos)

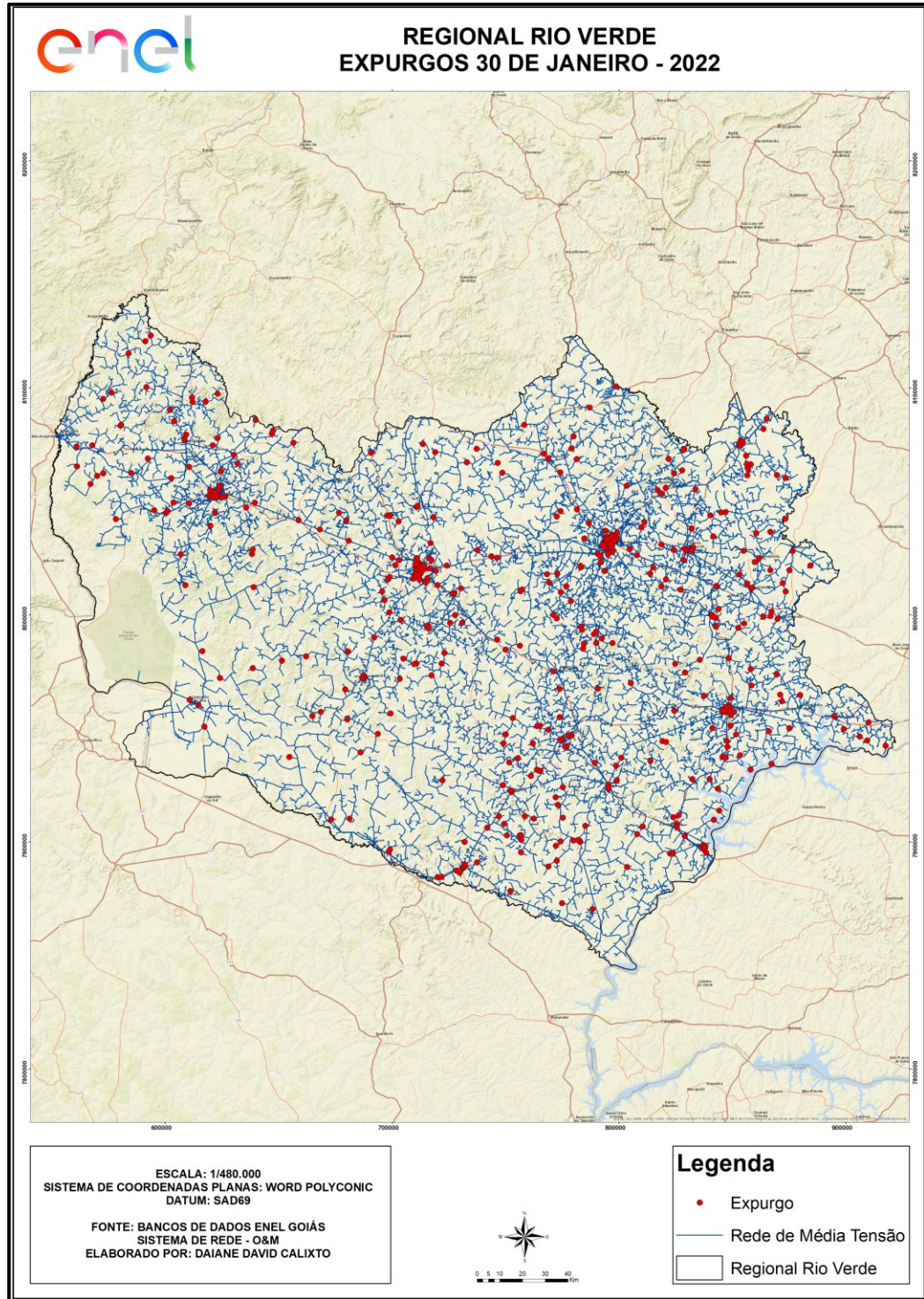


Figura 9 - Mapa geolétrico da região afetada (Regional Rio Verde)

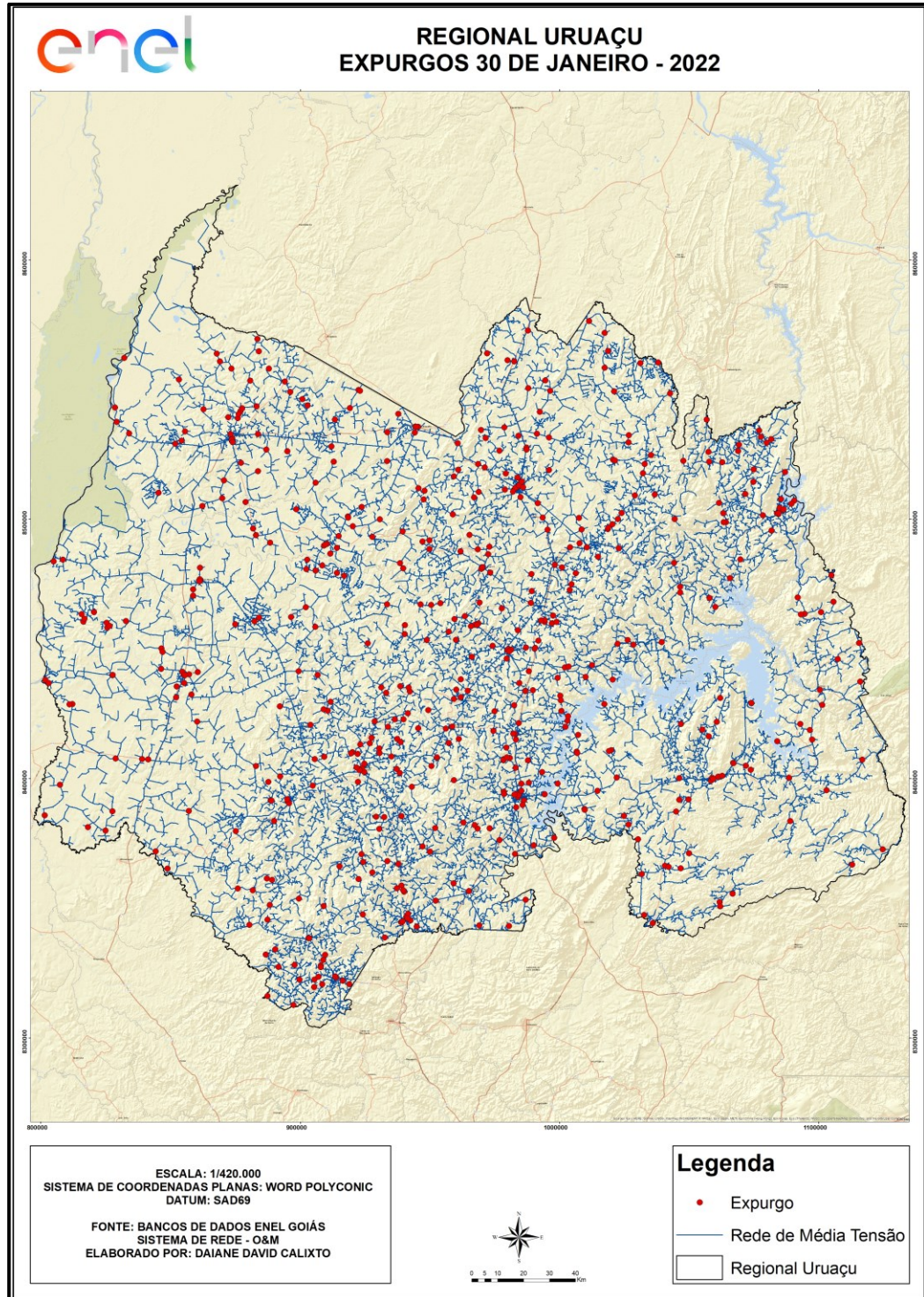


Figura 10 - Mapa geolétrico da região afetada (Regional Uruaçu)

3.2 Diagrama unifilar da ENEL GO

Além do mapa geoeletrico apresentado anteriormente, a Enel GO destaca abaixo os diagramas unifilares de todas as regionais da empresa Enel GO. Os diagramas unifilares tem o objetivo de demonstrar as interligações das Subestações por meio das linhas de subtransmissão.

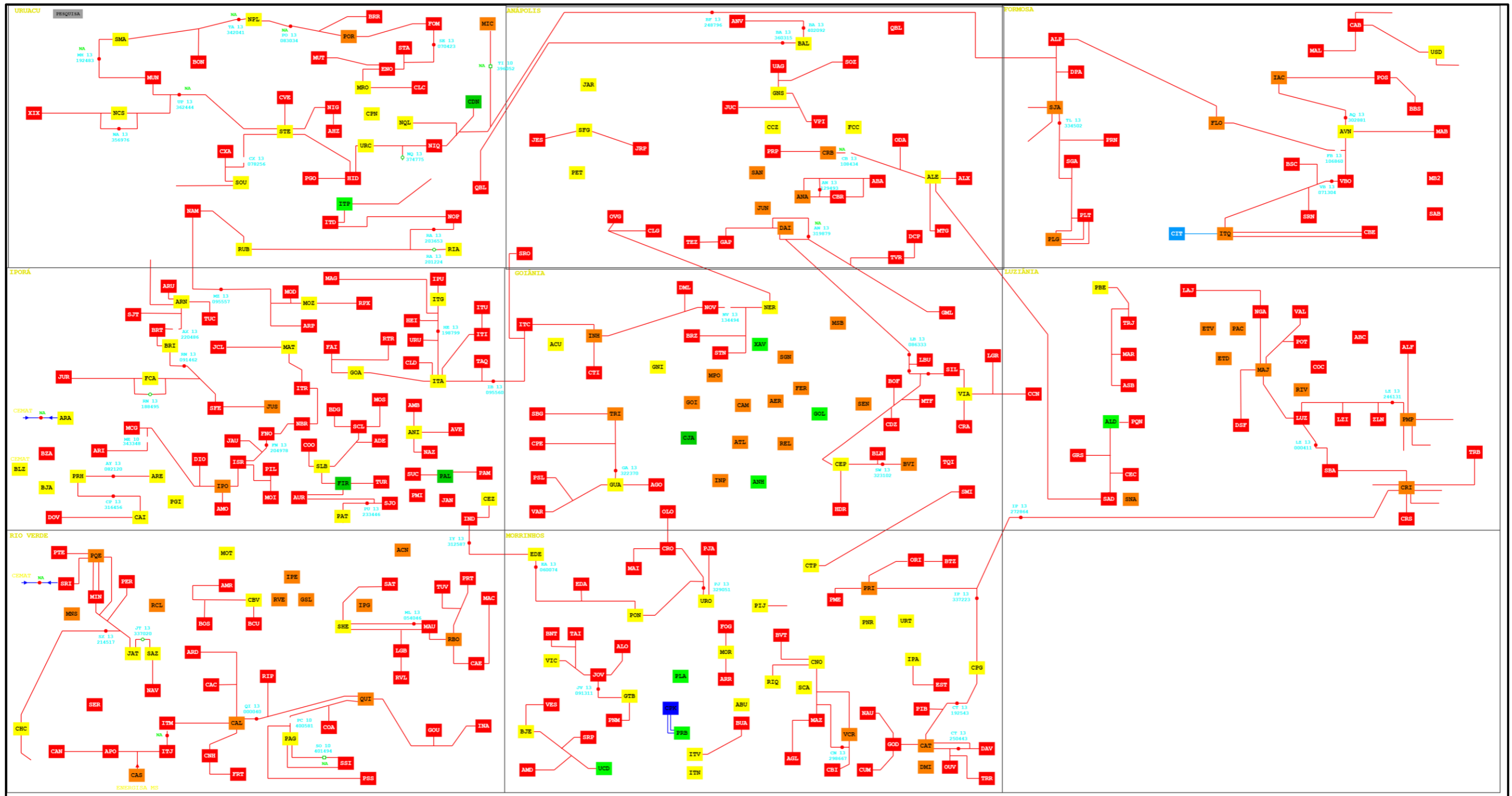


Figura 11 - Diagramas unifilares

3.3 Subestações afetadas

Conforme previamente abordado, o evento em tela impactou toda a área de concessão da ENEL GO, todavia, foram observadas consequências em 326 das 362 subestações e em 239 dos 246 municípios da área de concessão, conforme tabelas abaixo.

Tabela 3– Subestações afetadas pelo evento.

ID	SIGLA	SUBESTAÇÃO	ID	SIGLA	SUBESTAÇÃO	ID	SIGLA	SUBESTAÇÃO
1	ABA	ABADIANIA	110	FCA	FAZENDA CANADA	219	PME	PALMELO
2	ABC	ABC	111	FER	FERROVIARIO	220	PMI	PALMINOPOLIS
3	ACN	ACREUNA	112	FIR	FIRMINOPOLIS	221	PMP	PAMPLONA
4	ADE	ADELANDIA	113	FLO	FLORES DE GOIAS	222	PNM	PANAMA
5	AER	AEROPORTO	114	FOG	FORMIGA	223	PRN	PARANA
6	AGL	AGUA LIMPA (MARZAGAO)	115	FOM	FORMOSO	224	PRB	PARANAIBA
7	ALD	AGUAS LINDAS	116	FRT	FRONTEIRA	225	PAG	PARANAIGUARA
8	ALX	ALEXANIA	117	GML	GAMELEIRA	226	PAT	PARAUNA SE ALTA TENSAO
9	ALE	ALEXANIA TRANSMISSAO	118	GRS	GIRASSOL	227	PQE	PARQUE DAS EMAS (MINEIROS)
10	AMD	ALMERINDONOPOLIS	119	GAP	GOIANAPOLIS	228	PQN	PARQUE DAS NACOES
11	ALO	ALOANDIA	120	GOD	GOIANDIRA	229	PER	PEROLANDIA
12	ALF	ALPHAVILLE	121	GNS	GOIANESIA	230	PET	PETROLINA
13	AHZ	ALTO HORIZONTE	122	GOL	GOIANIA LESTE	231	PGO	PILAR
14	AVN	ALVORADA DO NORTE	123	GNI	GOIANIRA	232	PIL	PILOANDIA
15	AMR	AMERICANO (RIO VERDE)	124	GOA	GOIAS	233	PIJ	PIRACANJUBA
16	AMB	AMERICANO DO BRASIL	125	GTB	GOIATUBA	234	PRH	PIRANHAS T
17	AMO	AMORINOPOLIS	126	GOI	GOYA	235	PRP	PIRENOPOLIS
18	ANA	ANAPOLIS UNIVERSITARIA	127	GUA	GUAPO	236	PIB	PIRES BELO
19	ANH	ANHANGUERA	128	HEI	HEITORAI	237	PRI	PIRES DO RIO
20	ANI	ANICUNS	129	HDR	HIDROLANDIA	238	PLT	PLANALTINA
21	ANV	ANTONIO DO VITTO	130	IAC	IACIARA	239	PLG	PLANALTINA (TRANSMISSAO)
22	ARD	APARECIDA DO RIO DOCE	131	INA	INACIOLANDIA	240	PON	PONTALINA
23	APO	APORE	132	INP	INDEPENDENCIA	241	POR	PORANGATU
24	ACU	ARACU	133	IND	INDIARA	242	PRT	PORTEIRO
25	ARA	ARAGARCAS	134	INH	INHUMAS	243	PTE	PORTELANDIA
26	AGO	ARAGOIANIA	135	IPA	IPAMERI	244	POS	POSSE
27	ARP	ARAGUAPAZ	136	IPE	IPE	245	PSL	POSSELANDIA
28	ARR	ARARAS	137	IPG	IPEGUARI	246	QBL	QUEBRA LINHA
29	ARI	AREIAS	138	IPO	IPORA	247	QUI	QUIRINOPOLIS
30	ARE	ARENOPOLIS	139	ISR	ISRAELANDIA	248	REL	REAL
31	ARU	ARUANA	140	ITA	ITABERAI	249	RTR	RETIRO / GOIAS
32	ASB	ASA BRANCA	141	ITI	ITAGUARI	250	RCL	RIO CLARO JATAI MONTIVIDUI
33	ATL	ATLANTICO	142	ITU	ITAGUARU	251	RPX	RIO DO PEIXE
34	AUR	AURILANDIA	143	ITJ	ITAJA	252	RBO	RIO DOS BOIS (MAURILANDIA)
35	AVE	AVELINOPOLIS	144	ITD	ITAPACI	253	RIP	RIO PRETO
36	BCU	BACURI (RIO VERDE)	145	ITP	ITAPACI (TRANSMISSAO)	254	RIQ	RIO QUENTE
37	BZA	BALIZA	146	ITR	ITAPIRAPUA	255	RVE	RIO VERDE
38	BBS	BARBOSELANDIA	147	IPU	ITAPURANGA	256	RIV	RIO VERMELHO
39	BLN	BARCELONA	148	ITG	ITAPURANGA (TRANSMISSAO)	257	RVL	RIVERLANDIA (RIO VERDE)
40	BRR	BARREIRO (PORANGATU)	149	ITM	ITARUMA	258	URO	ROCHEDO (UEH)
41	BAL	BARRO ALTO	150	ITC	ITAUCU	259	RUB	RUBIATABA
42	BVI	BELA VISTA (TRANSMISSAO)	151	ITQ	ITUIQUIRA (FORMOSA)	260	SCL	SANCLERLANDIA
43	BVT	BOA VISTA	152	ITN	ITUMBIARA NOVA	261	SBG	SANTA BARBARA
44	BJA	BOM JARDIM	153	ITV	ITUMBIARA VELHA	262	SFE	SANTA FE DE GOIAS
45	BJE	BOM JESUS DE GOIAS	154	JCL	JACILANDIA	263	SHE	SANTA HELENA
46	BOF	BONFINOPOLIS	155	JAN	JANDAIA	264	SRA	SANTA RITA DO ARAGUAIA
47	BNT	BONITO	156	JAR	JARAGUA	265	SRN	SANTA ROSA
48	BON	BONOPOLIS	157	JRP	JARANAPOLIS	266	SRO	SANTA ROSA DE GOIAS
49	BRZ	BRAZABRANTES	158	JAT	JATAI	267	SRP	SANTA ROSA DO MEIA PONTE
50	BRT	BRITANIA	159	JAU	JAUPACI	268	STA	SANTA TEREZA DE GOIAS
51	BRI	BRITANIA (TRANSMISSAO)	160	JES	JESUPOLIS	269	STE	SANTA TEREZINHA
52	BUA	BURITI ALEGRE	161	JOV	JOVIANIA	270	SAN	SANTANA
53	BDG	BURITI DE GOIAS	162	JUN	JUNDIAI	271	SAT	SANTO ANTONIO DA BARRA
54	BTZ	BURITIZINHO	163	JUR	JURUMIRIM	272	STN	SANTO ANTONIO DE GOIAS
55	CBE	CABECEIRAS	164	JUC	JUSCELANDIA	273	SNA	SANTO ANTONIO DO DESC. TRANS.

ID	SIGLA	SUBESTAÇÃO	ID	SIGLA	SUBESTAÇÃO	ID	SIGLA	SUBESTAÇÃO
56	CBV	CABRIUVA (RIO VERDE)	165	JUS	JUSSARA	274	SAD	SANTO ANTONIO DO DESCOBERTO
57	CAL	CACHOEIRA ALTA	166	LAJ	LAGES	275	SBA	SAO BARTOLOMEU
58	UCD	CACHOEIRA DOURADA	167	LGR	LAGOA DA SERRA	276	USD	SAO DOMINGOS
59	CCN	CACHOEIRA NOVA	168	LGB	LAGOA DO BAUZINHO (RIO VERDE)	277	SFG	SAO FRANCISCO DE GOIAS
60	CNH	CACHOEIRINHA (ITARUMA)	169	LBU	LEOPOLDO DE BULHOES	278	SGA	SAO GABRIEL DE GOIAS
61	CAC	CACU	170	LUZ	LUZIANIA	279	SJA	SAO JOAO D ALIANCA
62	CAI	CAIAPONIA	171	MAI	MAIRIPOTABA	280	SJO	SAO JOAO DA PARAUNA
63	CLD	CALCILANDIA	172	MAB	MAMBAI	281	SLB	SAO LUIZ DOS MONTES BELOS
64	CNO	CALDAS NOVAS	173	MRO	MARA ROSA	282	SMA	SAO MIGUEL DO ARAGUAIA
65	CAM	CAMPINAS	174	MAJ	MARAJOARA	283	SMI	SAO MIGUEL DO PASSA QUATRO
66	CPN	CAMPINORTE	175	MAR	MARIAPOLIS (PADRE BERNARDO)	284	SSI	SAO SIMAO
67	CPG	CAMPO ALEGRE DE GOIAS	176	MAZ	MARZAGAO	285	SEN	SENADOR CANEDO TRANSMISSAO
68	CLG	CAMPO LIMPO DE GOIAS	177	MTG	MATO GRANDE	286	SAZ	SERRA AZUL (JATAI)
69	CAN	CAMPO NOVO	178	MAT	MATRINCHA	287	SCA	SERRA DE CALDAS
70	CAB	CAMPOS BELOS	179	MAU	MAURILANDIA	288	SER	SERRANOPOLIS
71	CVE	CAMPOS VERDES	180	MPO	MEIA PONTE	289	SIL	SILVANIA
72	CRA	CARAIBAS	181	MIC	MINACU	290	SAB	SITIO DABADIA
73	CJA	CARAJAS	182	MIN	MINEIROS	291	SOZ	SOUZALANDIA
74	CAE	CASTELANDIA	183	MNS	MINEIROS TRANSMISSAO	292	SUC	SUCURI
75	CAT	CATALAO	184	MOI	MOIPORA	293	TQI	TAQUARI
76	CTI	CATURAI	185	MAL	MONTE ALEGRE	294	TEZ	TEREZOPOLIS
77	TAI	TAIOBA	186	MCG	MONTES CLAROS DE GOIAS	295	TVR	TERRA VERMELHA
78	CEP	CEPAIGO	187	MOT	MONTIVIDIU T	296	TRB	TRES BARRAS
79	CEZ	CEZARINA	188	MOR	MORRINHOS	297	TRR	TRES RANCHOS
80	CHC	CHAPADAO DO CEU	189	MAG	MORRO AGUDO	298	TRI	TRINDADE
81	COC	CIDADE OCIDENTAL	190	MOS	MOSSAMEDES	299	TUC	TUCUNARE
82	CCZ	COCALZINHO	191	MOD	MOZARLANDIA	300	TUR	TURVANIA
83	CLC	COLINACU	192	MOZ	MOZARLANDIA (TRANSMISSAO)	301	TUV	TURVELANDIA
84	COA	CORREGO ALEGRE	193	MUN	MUNDO NOVO DE GOIAS	302	URU	URU
85	COO	CORREGO DO OURO	194	MUT	MUTUNOPOLIS	303	URC	URUACU
86	CRB	CORUMBA	195	NAV	NAVELANDIA (JATAI)	304	URT	URUTAI
87	CBI	CORUMBAIBA	196	NAZ	NAZARIO	305	UAG	USINA DE ACUCAR DE GOIANESIA
88	CRS	CRISTALINA	197	NER	NEROPOLIS	306	MB2	USINA MAMBAI
89	CRI	CRISTALINA TRANSMISSAO	198	NIQ	NIQUELANDIA	307	VAL	VALPARAISO
90	CTP	CRISTIANOPOLIS	199	NQL	NIQUELANDIA 69KV	308	VAR	VARJAO
91	CXA	CRIXAS	200	NAM	NOVA AMERICA	309	VES	VENDA SECA
92	CRO	CROMINIA	201	NAU	NOVA AURORA	310	VIA	VIANOPOLIS
93	CUM	CUMARI	202	NCS	NOVA CRIXAS (TRANSMISSAO)	311	VIC	VICENTINOPOLIS
94	DAI	DAIA ANAPOLIS	203	NIG	NOVA IGUACU	312	VCR	VILA CORUMBA
95	DML	DAMOLANDIA	204	NOP	NOVA PONTE	313	VPI	VILA PROPICIO
96	DAV	DAVINOPOLIS	205	NOV	NOVA VENEZA	314	XAV	XAVANTES
97	DSF	DESFECHO	206	NBR	NOVO BRASIL	315	XIX	XIXA
98	BSC	DESTILARIA BRASIL CENTRAL	207	NGA	NOVO GAMA	316	ZLN	ZELANDIA
99	DMI	DIMIC	208	NPL	NOVO PLANALTO	317	ABU	ALTO BURITI
100	DIO	DIORAMA	209	ODA	OLHOS DAGUA	318	CDZ	CALDAZINHA
101	DCP	DORCELINO PEIXOTO DE MORAES	210	ORI	ORIZONA	319	CPE	CAMPESTRE
102	DOV	DOVERLANDIA	211	OVG	OURO VERDE DE GOIAS	320	CEC	CIDADE ECLETICA
103	EDA	EDEALINA	212	OUV	OUVIDOR	321	FNO	FAZENDA NOVA
104	EDE	EDEIA	213	PAC	PACAEMBU (NOVO GAMA)	322	HID	HIDROLINA
105	CAS	ENERSUL	214	PBE	PADRE BERNARDO	323	MAC	MARCIANOPOLIS
106	EST	ESTANIFERA	215	PNR	PAINEIRAS	324	PLA	PLANALTO
107	ETD	ESTRELA DALVA	216	PGI	PALESTINA	325	PSS	PORTO SAO SIMAO
108	ENO	ESTRELA DO NORTE	217	PAL	PALMEIRAS	326	SGN	SANTA GENOVEVA
109	FAI	FAINA	218	PAM	PALMEIRAS DE GOIAS			

3.4 Municípios afetados

Conforme previamente abordado, o evento em tela impactou toda a área de concessão da ENEL GO, todavia, em 326 das 362 subestações e em 239 dos 246 municípios da área de concessão, conforme tabelas abaixo.

Tabela 4 – Municípios afetados pelo evento.

ID	MUNICÍPIO	ID	MUNICÍPIO	ID	MUNICÍPIO
1	ABADIA DE GOIAS	81	EDEALINA	161	NOVA GLORIA
2	ABADIANIA	82	EDEIA	162	NOVA IGUACU DE GOIAS
3	ACREUNA	83	ESTRELA DO NORTE	163	NOVA ROMA
4	ADELANDIA	84	FAINA	164	NOVA VENEZA
5	AGUA FRIA DE GOIAS	85	FAZENDA NOVA	165	NOVO BRASIL
6	AGUA LIMPA	86	FIRMINOPOLIS	166	NOVO GAMA
7	AGUAS LINDAS DE GOIAS	87	FLORES DE GOIAS	167	NOVO PLANALTO
8	ALEXANIA	88	FORMOSA	168	ORIZONA
9	ALOANDIA	89	FORMOSO	169	OURO VERDE DE GOIAS
10	ALTO HORIZONTE	90	GAMELEIRA DE GOIAS	170	OUIDOR
11	ALTO PARAISO DE GOIAS	91	GOIANAPOLIS	171	PADRE BERNARDO
12	ALVORADA DO NORTE	92	GOIANDIRA	172	PALESTINA DE GOIAS
13	AMARALINA	93	GOIANESIA	173	PALMEIRAS DE GOIAS
14	AMERICANO DO BRASIL	94	GOIANIA	174	PALMELO
15	AMORINOPOLIS	95	GOIANIRA	175	PALMINOPOLIS
16	ANAPOLIS	96	GOIAS	176	PANAMA
17	ANHANGUERA	97	GOIATUBA	177	PARANAIGUARA
18	ANICUNS	98	GOUVELANDIA	178	PARAUNA
19	APARECIDA DE GOIANIA	99	GUAPO	179	PETROLINA DE GOIAS
20	APARECIDA DO RIO DOCE	100	GUARAITA	180	PILAR DE GOIAS
21	APORE	101	GUARANI DE GOIAS	181	PIRACANJUBA
22	ARACU	102	GUARINOS	182	PIRANHAS
23	ARAGARCAS	103	HEITORAI	183	PIRENOPOLIS
24	ARAGOIANIA	104	HIDROLANDIA	184	PIRES DO RIO
25	ARAGUAPAZ	105	HIDROLINA	185	PLANALTINA
26	ARENOPOLIS	106	IACIARA	186	PONTALINA
27	ARUANA	107	INACIOLANDIA	187	PORANGATU
28	AURILANDIA	108	INDIARA	188	PORTEIRAO
29	AVELINOPOLIS	109	INHUMAS	189	PORTELANDIA
30	BALIZA	110	IPAMERI	190	POSSE
31	BARRO ALTO	111	IPIRANGA DE GOIAS	191	PROFESSOR JAMIL
32	BELA VISTA DE GOIAS	112	IPORA	192	QUIRINOPOLIS
33	BOM JARDIM DE GOIAS	113	ISRAELANDIA	193	RIO QUENTE
34	BOM JESUS DE GOIAS	114	ITABERAI	194	RIO VERDE
35	BONFINOPOLIS	115	ITAGUARI	195	RUBIATABA
36	BONOPOLIS	116	ITAGUARU	196	SANCLERLANDIA
37	BRAZABRANTES	117	ITAJA	197	SANTA BARBARA DE GOIAS
38	BRITANIA	118	ITAPACI	198	SANTA CRUZ DE GOIAS
39	BURITI ALEGRE	119	ITAPIRAPUA	199	SANTA FE DE GOIAS
40	BURITI DE GOIAS	120	ITAPURANGA	200	SANTA HELENA DE GOIAS
41	BURITINOPOLIS	121	ITARUMA	201	SANTA ISABEL
42	CABECEIRAS	122	ITAUCU	202	SANTA RITA DO ARAGUAIA
43	CACHOEIRA ALTA	123	ITUMBIARA	203	SANTA RITA DO NOVO DESTINO
44	CACHOEIRA DE GOIAS	124	IVOLANDIA	204	SANTA TEREZA DE GOIAS
45	CACHOEIRA DOURADA	125	JANDAIA	205	SANTA TEREZINHA DE GOIAS
46	CACU	126	JARAGUA	206	SANTO ANTONIO DA BARRA
47	CAIAPONIA	127	JATAI	207	SANTO ANTONIO DE GOIAS
48	CALDAS NOVAS	128	JAUPACI	208	SANTO ANTONIO DO DESCOBERTO
49	CALDAZINHA	129	JESUPOLIS	209	SAO DOMINGOS
50	CAMPESTRE DE GOIAS	130	JOVIANIA	210	SAO FRANCISCO DE GOIAS
51	CAMPINACU	131	JUSSARA	211	SAO JOAO D ALIANCA
52	CAMPINORTE	132	LAGOA SANTA	212	SAO JOAO DA PARAUNA
53	CAMPO ALEGRE DE GOIAS	133	LEOPOLDO DE BULHOES	213	SAO LUIS DE MONTES BELOS
54	CAMPO LIMPO DE GOIAS	134	LUZIANIA	214	SAO LUIZ DO NORTE
55	CAMPOS BELOS	135	MAIRIPOTABA	215	SAO MIGUEL DO ARAGUAIA
56	CAMPOS VERDES	136	MAMBAI	216	SAO MIGUEL DO PASSA QUATRO
57	DOVERLANDIA	137	NOVA CRIXAS	217	SAO SIMAO

ID	MUNICÍPIO	ID	MUNICÍPIO	ID	MUNICÍPIO
58	CASTELANDIA	138	MARA ROSA	218	SENADOR CANEDO
59	CATALAO	139	MARZAGAO	219	SERRANOPOLIS
60	CATURAI	140	MATRINCHA	220	SILVANIA
61	CAVALCANTE	141	MAURILANDIA	221	SIMOLANDIA
62	CERES	142	MIMOSO DE GOIAS	222	SITIO D ABADIA
63	CEZARINA	143	MINACU	223	TAQUARAL DE GOIAS
64	CHAPADAO DO CEU	144	MINEIROS	224	TERESINA DE GOIAS
65	CIDADE OCIDENTAL	145	MOIPORA	225	TEREZOPOLIS DE GOIAS
66	COCALZINHO DE GOIAS	146	MONTE ALEGRE DE GOIAS	226	TRES RANCHOS
67	COLINAS DO SUL	147	MONTES CLAROS DE GOIAS	227	TRINDADE
68	CORREGO DO OURO	148	MONTIVIDIU	228	TROMBAS
69	CORUMBA DE GOIAS	149	MONTIVIDIU DO NORTE	229	TURVANIA
70	CORUMBAIBA	150	MORRINHOS	230	TURVELANDIA
71	CRISTALINA	151	MORRO AGUDO DE GOIAS	231	UIRAPURU
72	CRISTIANOPOLIS	152	MOSSAMEDES	232	URUACU
73	CRIXAS	153	MOZARLANDIA	233	URUTAI
74	CROMINIA	154	MUNDO NOVO	234	VALPARAISO DE GOIAS
75	CUMARI	155	MUTUNOPOLIS	235	VARJAO
76	DAMIANOPOLIS	156	NAZARIO	236	VIANOPOLIS
77	DAMOLANDIA	157	NEROPOLIS	237	VICENTINOPOLIS
78	DAVINOPOLIS	158	NIQUELANDIA	238	VILA BOA
79	DIORAMA	159	NOVA AMERICA	239	VILA PROPICIO
80	DIVINOPOLIS DE GOIAS	160	NOVA AURORA		

4 Descrição dos danos causados ao sistema elétrico

A incidência do temporal registrado entre os dias 30 de janeiro 2022 e 03 de fevereiro de 2022 causou diversos impactos na área de concessão da Enel GO. Em determinadas regiões, os ventos fortes provocaram queda de árvores nas estruturas de alimentação de média tensão e danos em ramais de ligação dos clientes. Cerca de 97 pontos tiveram tombamento de árvores nas estruturas de alimentação de média tensão, em mais de 1.400 pontos na rede elétrica houve impacto de descargas atmosféricas, cerca de 126 pontos dispuseram de cabo partido ocasionado por fortes ventos e mais de 770 pontos foram impactados por vendavais.

A fim de possibilitar melhor entendimento da importância dos equipamentos afetados na concessão da ENEL GO durante período do Evento, apresenta-se na tabela 5 a hierarquia dos equipamentos da rede de distribuição, assim como a descrição detalhada destes.

Hierarquia	Sigla	Nome do Equipamento
1	DJ/RE/SE	Disjuntor/ Religador/Chave Telecomandada
2	CH	Chave fusível
3	TF	Transformador

Tabela 5 – Importância dos equipamentos para o sistema elétrico em termos de hierarquia.

Religadores automáticos – são equipamentos de interrupção de corrente elétrica dotados de uma determinada capacidade de repetição em operação de abertura e fechamento de um circuito, durante a ocorrência de um defeito.

Disjuntor – é um interruptor elétrico projetado para proteger um circuito elétrico de danos causados por falhas na alimentação elétrica, principalmente devido a situações de sobrecorrentes, causadas por exemplo por excesso de carga ou um curto-circuito.

Chave fusível – é um dispositivo fusível no qual o porta-fusível pode ser manipulado de forma a obter uma distância de seccionamento, sem que haja separação física entre o porta-fusível e a base. É um

equipamento destinado a proteção de sobrecorrentes de circuitos primários utilizados em redes aéreas de distribuição urbana e rural e em pequenas subestações de consumidor e de concessionária. É dotada de um elemento fusível que responde pelas características básicas de sua operação.

Transformador – é um dispositivo destinado a modificar os níveis de tensão e corrente elétrica, mantendo potência elétrica praticamente constante, de um circuito a outro, modificando também os valores das impedâncias elétricas de um circuito elétrico.

Adicionalmente, para conhecimento segue a descrição detalhada abaixo:

Alimentador – linha elétrica destinada a transportar energia elétrica em média tensão.

Condutor de energia – é o meio pelo qual se transporta potência desde um determinado ponto, denominada fonte ou alimentação, até um terminal consumidor.

Para-raios – são equipamentos protetores de linhas de transmissão e distribuição aéreas contra sobretensões causadas por manobras de chaves ou descargas atmosféricas.

Chave faca – é um tipo de dispositivo destinado a isolar (seccionar) partes (subsistemas, equipamentos, etc.) de circuitos elétricos. São instaladas em postes de energia e redes de distribuição elétrica, visando seccionar a rede para minimizar os efeitos das interrupções.

Isoladores – são elementos sólidos dotados de propriedades mecânicas, capazes de suportar os esforços produzidos pelos condutores. Eletricamente, exercem a função de isolar os condutores, submetidos a uma diferença de potencial em relação terra (estrutura suporte) ou em relação a um outro condutor de fase.

Ramal de ligação - conjunto de condutores e acessórios instalados entre o ponto de derivação do sistema de distribuição da distribuidora e o ponto de conexão das instalações de utilização do acessante.

4.1 Equipamentos afetados e sua hierarquia de importância para o sistema

Adicionalmente, segue abaixo a tabela 6, que demonstra o detalhamento da quantidade e o total de equipamentos afetados.

Dispositivo	Quantidade
DJ/RE/SE	61
CH	1.463
TF	1.437
Total Geral	2.961

Tabela 6 – Equipamentos afetados no período do evento.

O ANEXO I deste documento apresenta, na íntegra, a relação destas interrupções.

4.2 Clientes afetados e impactos globais

Em análise ao número de clientes interrompidos – CI na área de concessão da ENEL GO, a figura abaixo apresenta a atipicidade vivenciada entre os dias 30 de janeiro de 2022 e 03 de fevereiro de 2022, data esta que, conforme laudo meteorológico emitido por empresa especializada, a referida concessão passou por um período de condições climáticas de extrema severidade.

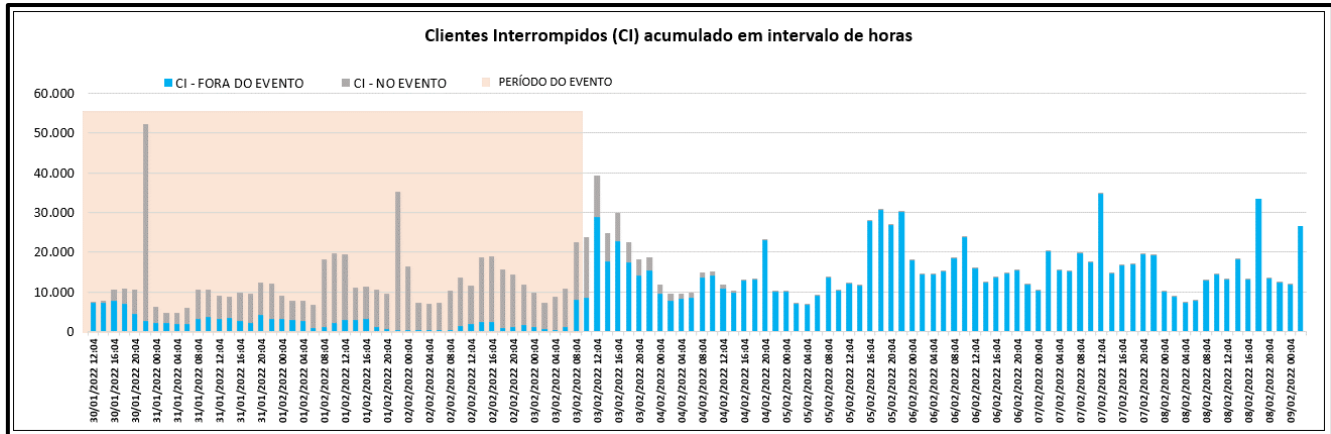


Figura 12-Clientes interrompidos – CI em intervalos de horas

Na figura acima, as barras na cor cinza representam os clientes interrompidos oriundos das ocorrências por Situação de emergência e as barras em azul retratam os demais clientes interrompidos. Destacou-se em laranja o intervalo do evento, para elencar as seguintes situações:

- Anterior ao evento, 7.172 clientes estavam desligados por diversas causas.
- Durante o período do evento, registrou-se um pico máximo de 52.251 clientes desligados, resultantes daqueles que já estavam desligados antes do início do evento e aqueles que ficaram sem energia durante o período do evento.
- O restabelecimento se deu progressivamente de tal forma que após 12 horas do fim do evento aproximadamente 17.313 (do pico de 52.251) clientes permaneciam desligados, o que demonstra o esforço da distribuidora para reestabelecer o serviço no menor tempo possível, em situações de emergência.

Na figura abaixo é apresentada outra visão da quantidade de clientes interrompidos, a qual está associada ao início da ocorrência independentemente do tempo do reestabelecimento.

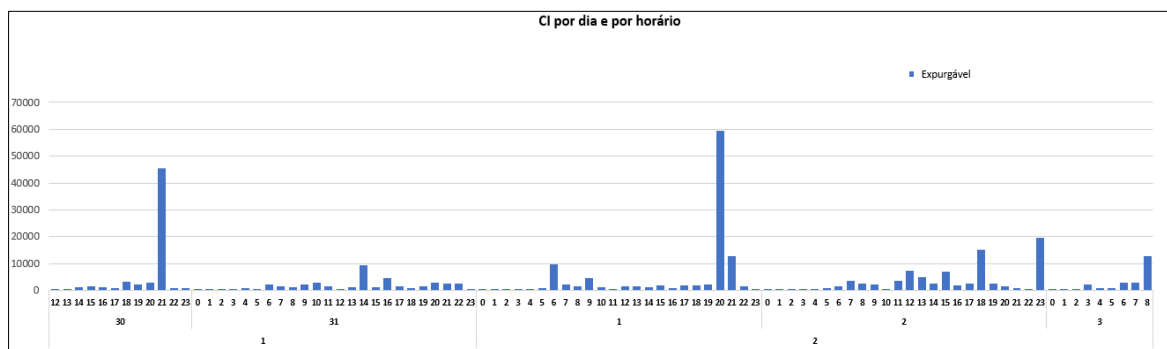


Figura 13 - CI por dia e por Horário

A Figura 13 permite calcular o CI das ocorrências emergenciais associadas ao evento, uma vez que a contabilização é feita uma única vez para cada interrupção (uma ocorrência emergencial pode ter várias interrupções associadas). Em outras palavras, na figura acima um cliente aparecerá uma única vez em um determinado horário, em relação ao início da mesma ocorrência emergencial.

Em termos de Consumidor Hora Interrompido – CHI, a Figura 14 apresenta seu comportamento ao longo dos dias 30 de janeiro de 2022 a 03 de fevereiro de 2022. Observa-se que, o CHI acumulado expurgável, resultante da somatória das interrupções decorrentes do evento, resultou em um montante de 999.223,51 CHI.



CHI Expurgável																								Total Geral	
DIA, HORA	0	1	2	3	4	5	6	7	8	9	10	11	12	13	14	15	16	17	18	19	20	21	22	23	Total Geral
30													2.402,61	1.871,35	7.261,98	5.615,39	3.909,48	3.589,44	17.033,00	9.475,02	10.807,18	39.270,81	16.180,82	4.744,71	122.161,77
31	1.282,44	1.356,58	1.053,21	560,88	4.537,51	4.158,77	10.924,22	6.039,98	3.938,73	6.871,56	12.434,03	9.853,82	2.798,81	5.143,14	29.256,96	4.732,08	8.356,27	3.551,14	4.741,48	7.309,32	12.374,92	6.845,56	4.924,26	6.510,72	159.556,39
1	1.691,91	1.407,07	4.348,95	2.513,92	1.451,69	2.890,75	65.861,17	13.171,96	7.974,00	18.114,71	7.124,44	3.105,29	12.856,79	6.570,83	9.054,84	17.415,95	5.164,63	12.710,26	15.505,40	5.744,00	61.006,18	22.859,79	16.130,66	403,43	315.078,62
2	378,24	1.289,34	2.647,46	179,85	2.621,36	5.451,75	12.752,50	38.116,09	10.601,53	9.380,17	4.419,87	4.047,94	23.367,90	25.625,35	17.038,36	20.541,46	20.003,95	12.567,73	30.536,37	12.044,33	8.989,77	6.601,99	4.544,70	12.478,99	286.227,00
3	9.123,54	964,90	457,81	11.812,30	7.859,96	6.882,89	29.238,68	31.364,40	18.495,25																116.199,73
Total Geral																									999.223,51

Figura 14 - CHI por dia e por horário

Na Figura 14, os valores estão acumulados de acordo com o início da ocorrência, o que permite avaliar o horário de maior impacto em termos de abrangência e duração das interrupções. No evento em tela, a maior quantidade de CHI aconteceu devido às interrupções que iniciaram no período das 06:00h do dia 01/02.

4.3 Síntese das informações técnicas do evento

A tabela 7 apresenta uma síntese de informações relevantes a respeito do impacto do evento em tela e das interrupções decorrentes deste.

Relatório	ISE 04 01/2022 – GO	Evento	01-0049/ENEL – GO	Período:	Início (dd/mm/aaaa hh:mm:ss)	Fim ¹ (dd/mm/aaaa hh:mm:ss)
:		:			30/01/2022 12:00:00	03/02/2022 08:59:00
ABRANGÊNCIA DO LAUDO METEOROLÓGICO PARA VERIFICAÇÃO DE EXPURGO DE SITUAÇÃO DE EMERGÊNCIA						
Abadia De Goias, Abadiania, Acreuna, Adelandia, Agua Fria De Goias, Agua Limpa, Aguas Lindas De Goias, Alexania, Aloandia, Alto Horizonte, Alto Praisao De Goias, Alvorada Do Norte, Amaralina, Americano Do Brasil, Amorinopolis, Anapolis, Anhanguera, Anicuns, Aparecida De Goiania, Aparecida Do Rio Doce, Apore, Aracu, Aragarcas, Aragoiania, Araguapaz, Arenopolis, Aruana, Aurilandia, Avelinopolis, Baliza, Barro Alto, Bela Vista De Goias, Bom Jardim De Goias, Bom Jesus De Goias, Bonfinopolis, Bonopolis, Brazabrantes, Britania, Buriti Alegre, Buriti De Goias, Buritinopolis, Cabeceiras, Cachoeira Alta, Cachoeira De Goias, Cachoeira Dourada, Cacu, Caiaponia, Caldas Novas, Caldazinha, Campestre De Goias, Campinacu, Campinorte, Campo Alegre De Goias, Campo Limpo De Goias, Campos Belos, Campos Verdes, Castelandia, Catalao, Caturai, Cavalcante, Ceres, Cezarina, Chapadao Do Ceu, Cidade Ocidental, Cocalzinho De Goias, Colinas Do Sul, Corrego Do Ouro, Corumba De Goias, Corumbaiba, Cristalina, Cristianopolis, Crixas, Crominia, Cumari, Damianopolis, Damolandia, Davinopolis, Diorama, Divinopolis De						

Goiás, Doverlandia, Edealina, Edeia, Estrela Do Norte, Faina, Fazenda Nova, Firminopolis, Flores De Goiás, Formosa, Formoso, Gameleira De Goiás, Goianapolis, Goiandira, Goianesia, Goiania, Goianira, Goiás, Goiatuba, Gouvelandia, Guapo, Guaraita, Guarani De Goiás, Guarinos, Heitorai, Hidrolandia, Hidrolina, Iaciara, Inaciolandia, Indiara, Inhumas, Ipameri, Ipiranga De Goiás, Ipora, Israelandia, Itaberai, Itaguari, Itaguaru, Itaja, Itapaci, Itapirapua, Itapuranga, Itaruma, Itaçu, Itumbiara, Ivolandia, Jandaia, Jaragua, Jatai, Jaupaci, Jesupolis, Joviania, Jussara, Lagoa Santa, Leopoldo De Bulhoes, Luziania, Mairipotaba, Mambai, Mara Rosa, Marzagao, Matrincha, Maurilandia, Mimoso De Goiás, Minacu, Mineiros, Moipora, Monte Alegre De Goiás, Montes Claros De Goiás, Montividiu, Montividiu Do Norte, Morrinhos, Morro Agudo De Goiás, Mossamedes, Mozarlandia, Mundo Novo, Mutunopolis, Nazario, Neropolis, Niquelandia, Nova America, Nova Aurora, Nova Crixas, Nova Gloria, Nova Iguacu De Goiás, Nova Roma, Nova Veneza, Novo Brasil, Novo Gama, Novo Planalto, Orizona, Ouro Verde De Goiás, Ouvidor, Padre Bernardo, Palestina De Goiás, Palmeiras De Goiás, Palmelo, Palminopolis, Panama, Paranaiguara, Parauna, Petrolina De Goiás, Pilar De Goiás, Piracanjuba, Piranhas, Pirenopolis, Pires Do Rio, Planaltina, Pontalina, Porangatu, Porteira, Portelandia, Posse, Professor Jamil, Quirinopolis, Rio Quente, Rio Verde, Rubiataba, Sanclerlandia, Santa Barbara De Goiás, Santa Cruz De Goiás, Santa Fe De Goiás, Santa Helena De Goiás, Santa Isabel, Santa Rita Do Araguaia, Santa Rita Do Novo Destino, Santa Tereza De Goiás, Santa Terezinha De Goiás, Santo Antonio Da Barra, Santo Antonio De Goiás, Santo Antonio Do Descoberto, Sao Domingos, Sao Francisco De Goiás, Sao Joao D Alianca, Sao Joao Da Parauna, Sao Luis De Montes Belos, Sao Luiz Do Norte, Sao Miguel Do Araguaia, Sao Miguel Do Passa Quatro, Sao Simao, Senador Canedo, Serranopolis, Silvania, Simolandia, Sitio D Abadia, Taquaral De Goiás, Teresina De Goiás, Terezopolis De Goiás, Tres Ranchos, Trindade, Trombas, Turvania, Turvelandia, Uirapuru, Uruacu, Urutai, Valparaiso De Goiás, Varjao, Vianopolis, Vicentinopolis, Vila Boa, Vila Propicio

ITEM	DESCRIÇÃO	VALOR	UNIDADE
1	Tempo Médio de Preparação das equipes durante o período do evento	325	min
2	Tempo Médio de Deslocamento das equipes durante o período do evento	57	min
3	Tempo Médio de Execução das obras durante o período do evento	81	min
4	Quantidade de municípios afetados durante o período do evento	239	-
5	Quantidade de subestações afetadas durante o período do evento	326	-
6	Data e hora do início da primeira ocorrência com causas expurgáveis	30/01/2022 12:04	dd/mm/aaaa hh:mm
7	Data e hora do término da última ocorrência com causas expurgáveis	03/02/2022 08:58	dd/mm/aaaa hh:mm
8	Soma dos CHI das interrupções associadas ao evento e causas expurgáveis	999.223,51	hora
9	Número de unidades consumidoras atingidas (CI) com causas expurgáveis	319.725	-
10	Média da duração das interrupções com causas expurgáveis (CHI/CI)	8,78	hora
11	Duração da interrupção mais longa com causas expurgáveis	143,36	hora

Tabela 7 – Síntese de informações gerais do evento.

*Considerando que a Operação da Enel Goiás toma conhecimento somente no início da manhã da maior parte das ocorrências iniciadas no período da madrugada, ou seja, até 9h, quando um laudo termina entre 00h00 e 8h59min o horário de fim do evento para a devida a regional é estendido para 8h59min visando abranger todas as ocorrências provocadas pelo evento climático.

5 Relato técnico sobre a intervenção realizada para restabelecimento

Em qualquer evento de situação de emergência, a rede de distribuição registra ocorrências emergenciais que podem estar associadas ao meio ambiente (não gerenciáveis) ou relacionadas à operação do sistema (gerenciáveis). Nesse sentido, é importante destacar que, em qualquer situação, a ENEL GO despacha suas equipes de forma eficiente sem distinção da causa raiz, uma vez que o fato gerador somente é confirmado in loco, incluindo as ocorrências sem serviços executados (por exemplo, defeito interno), que podem atrasar o atendimento de ocorrências com desligamentos.

Assim, a fim de agilizar o reestabelecimento do serviço, além das equipes de atendimento de emergência, foram mobilizadas as equipes de combate a perdas, corte/religa, construção de rede, técnicos do sistema elétrico e grande equipe de backoffice.

As fortes chuvas e ventos registrados durante temporal impactaram o atendimento das ocorrências emergenciais. Foram observadas em várias ocorrências, relatos de equipes a respeito do mau tempo, alegando impedimentos de acesso, atolamentos em estradas rurais e pontos de alagamento. Em determinadas regiões, os ventos fortes provocaram queda de árvores nas estruturas de alimentação de média tensão e danos em ramais de ligação dos clientes.

Neste cenário, durante o período do evento, entre 30 de Janeiro de 2022 e 03 de Fevereiro de 2022, observa-se nas imagens a seguir os atendimentos realizados, as equipes e o número de ocorrências iniciadas durante o evento.

Assim, adiante serão apresentadas, com maior nível de detalhes, as ações adotadas pela distribuidora.

5.1 Contingente de técnicos utilizados nos serviços e tempos de atendimento

Nas figuras abaixo o número de ocorrências estão associadas ao dia de início da ocorrência, sendo que cada uma delas é contabilizada apenas uma vez, respeitando os dias do evento climático e independentemente do tempo do reestabelecimento. Dentro da gestão da empresa destaca-se na Figura 16 os atendimentos realizados para atender as ocorrências emergenciais iniciadas no período do evento (Figura 15). Na Figura 17 ilustra a quantidade de turnos para atendimento das ocorrências emergenciais. Ressalta-se que para o atendimento de algumas ocorrências fez-se necessária a alocação de mais de uma equipe.

RH

Nas horas anteriores ao evento 549 ocorrências estavam ativas, por diversas causas.

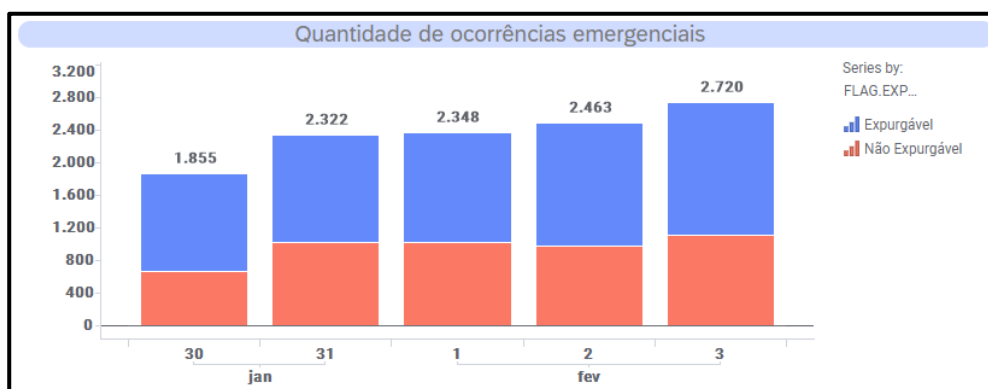


Figura 15 - Ocorrências emergenciais no período do evento por dia

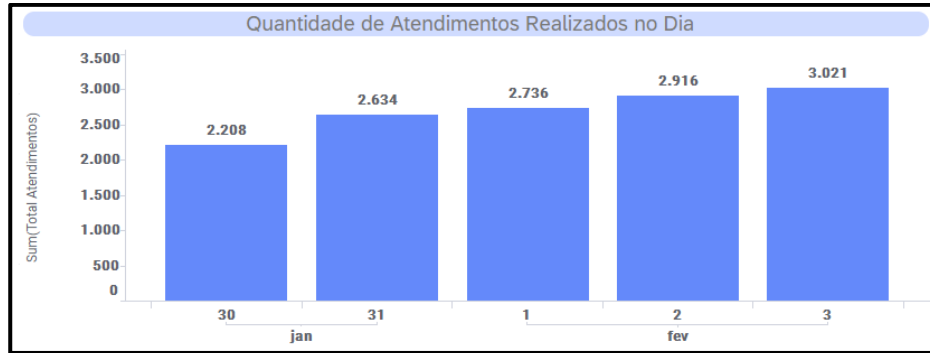


Figura 16 - Atendimentos realizados pelas equipes no período do evento por dia

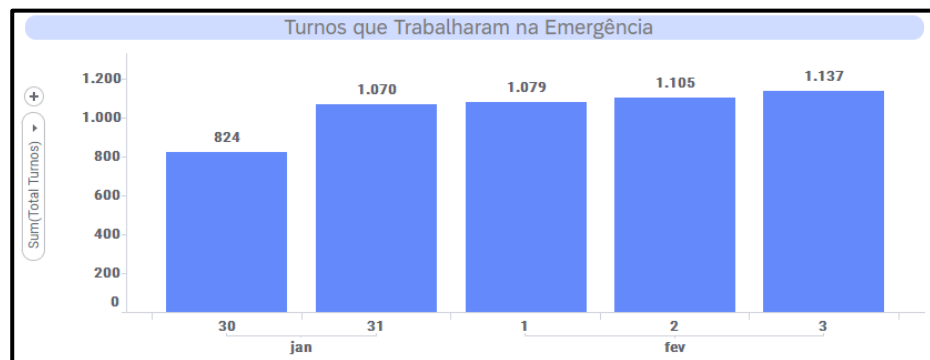


Figura 17 - Equipes no período do evento por dia

5.2 Tempos médios de atendimento

Apresenta-se na Figura 18 informações a respeito dos tempos médios de atendimento das equipes de campo durante a vivência do evento (início 30/01/2022 às 12:00 e Fim 03/02/2022 às 08:59) e nas imagens (Figura 19 a Figura 27), destaca-se as informações a respeito dos tempos médios de atendimento das equipes de campo durante a vivência do evento por regional, incluindo as ocorrências classificadas como situação de emergência.

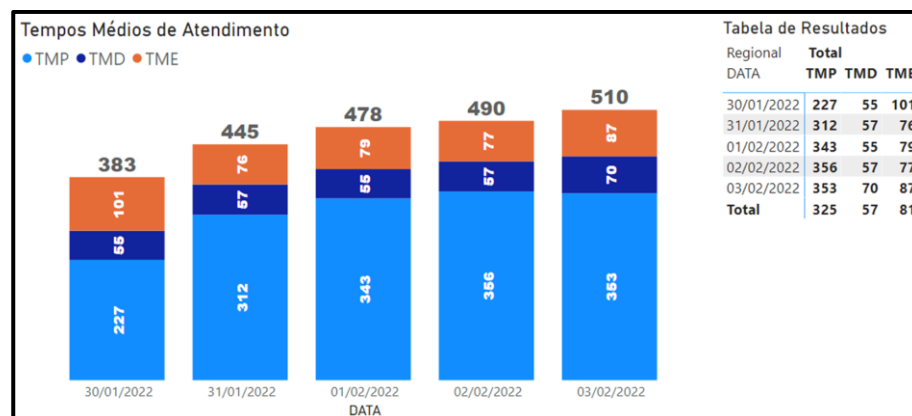


Figura 18 - Tempos de atendimento registrados no período do evento (início 30/01/2022 às 12:00 e Fim 03/02/2022 às 08:59)

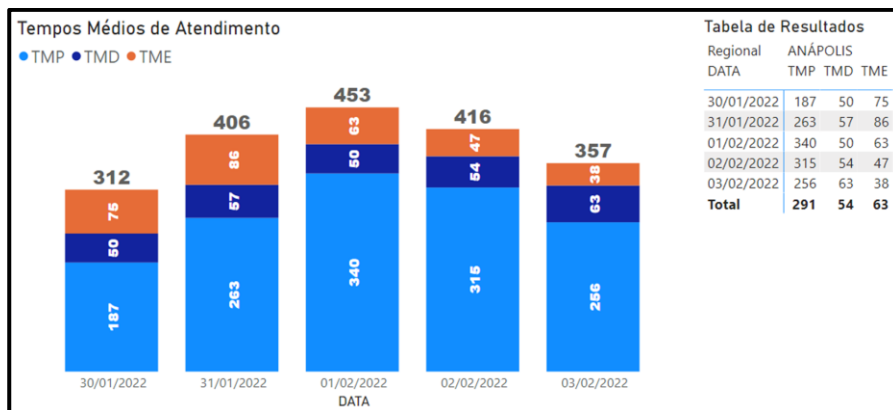


Figura 19 - Tempos de atendimento registrados no período do evento (Regional Anápolis - início 30/01/2022 às 13:30 e Fim 03/02/2022 às 08:59)

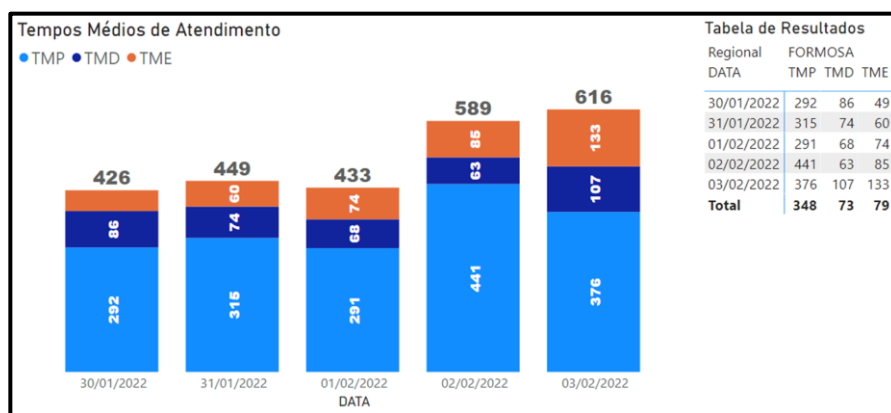


Figura 20 - Tempos de atendimento registrados no período do evento (Regional Formosa - início 30/01/2022 às 17:00 e Fim 03/02/2022 às 08:59)

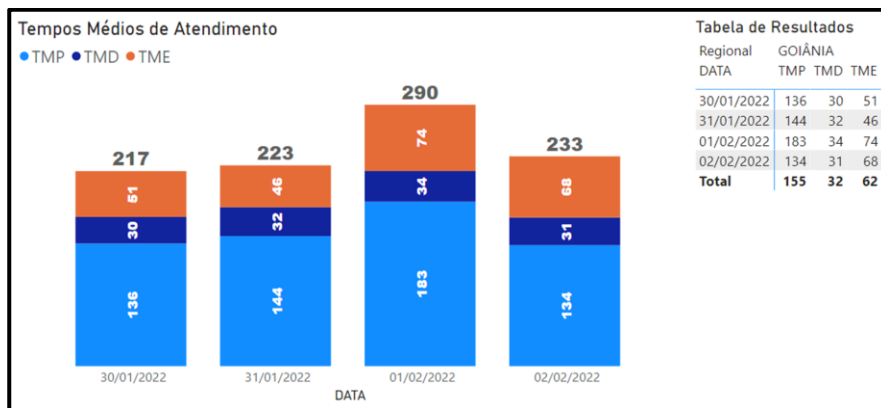


Figura 21 - Tempos de atendimento registrados no período do evento (Regional Goiânia - início 30/01/2022 às 18:30 e Fim 02/02/2022 às 18:00)

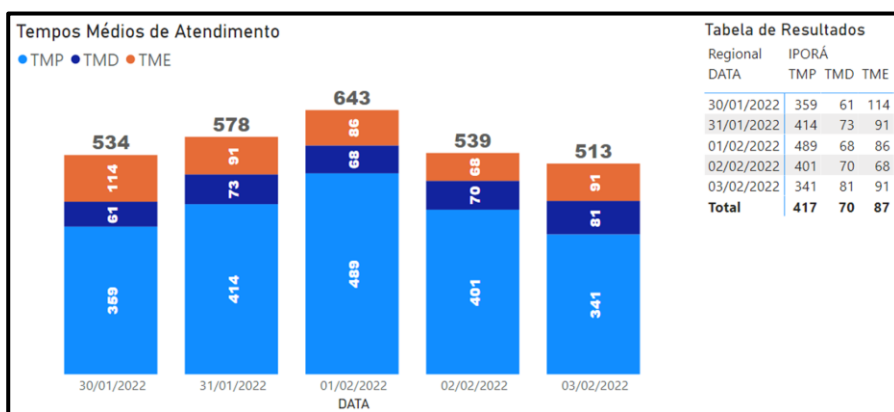


Figura 22 - Tempos de atendimento registrados no período do evento (Regional Iporá - início 30/01/2022 às 13:30 e Fim 03/02/2022 às 08:59)

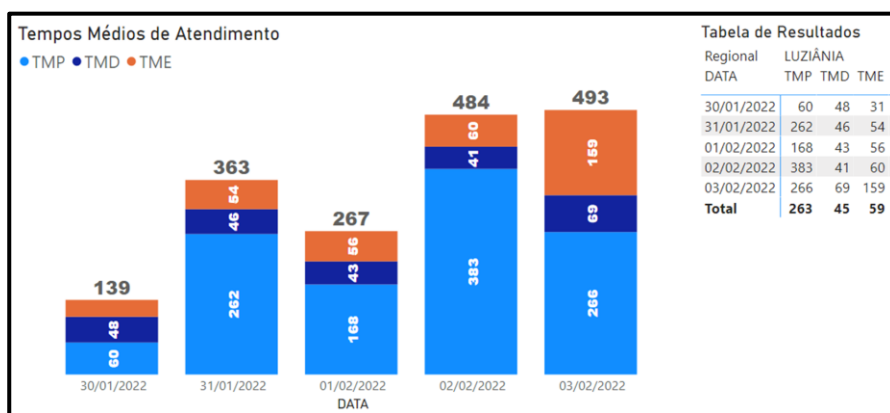


Figura 23 - Tempos de atendimento registrados no período do evento (Regional Luziânia - início 30/01/2022 às 13:30 e Fim 03/02/2022 às 08:59)

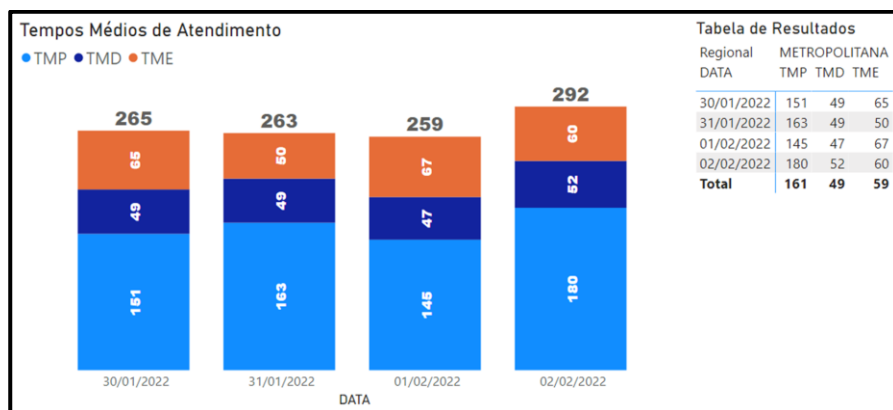


Figura 24 - Tempos de atendimento registrados no período do evento (Regional Metropolitana - início 30/01/2022 às 18:30 e Fim 02/02/2022 às 18:00)

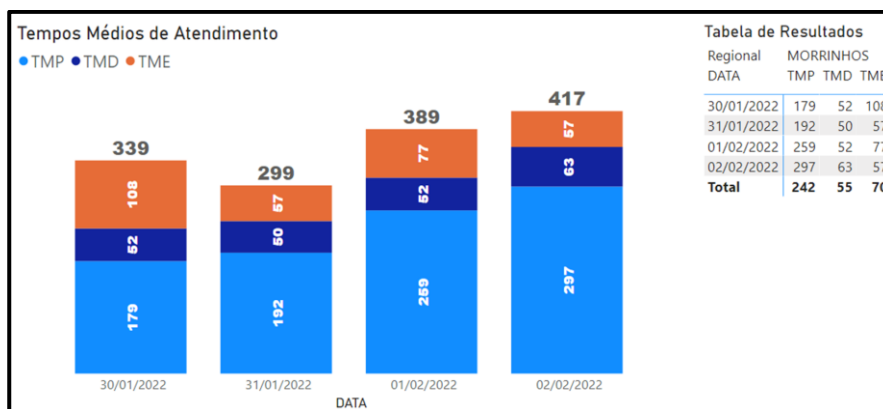


Figura 25 - Tempos de atendimento registrados no período do evento (Regional Morrinhos - início 30/01/2022 às 12:00 e Fim 02/02/2022 às 19:10)

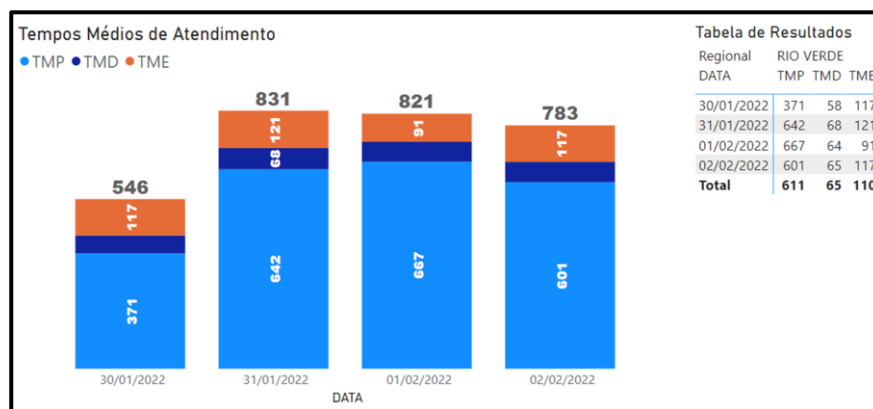


Figura 26 - Tempos de atendimento registrados no período do evento (Regional Rio Verde – início 30/01/2022 às 17:00 e Fim 02/02/2022 às 22:10)

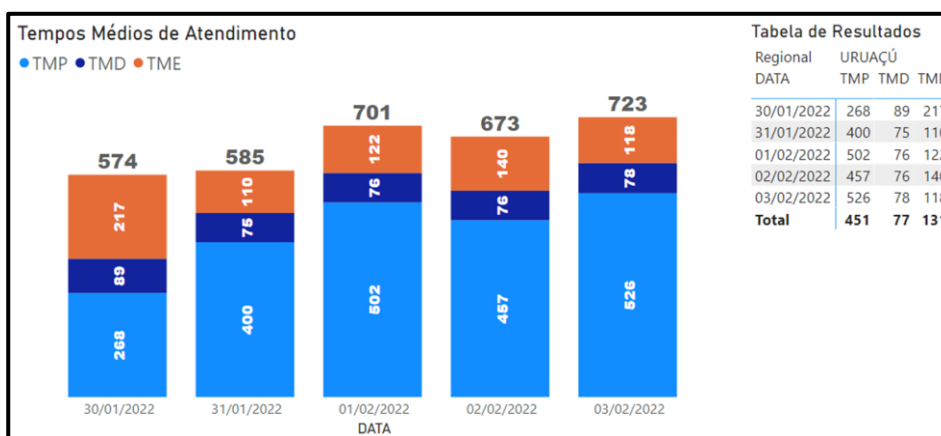


Figura 27 - Tempos de atendimento registrados no período do evento (Regional Uruaçu - início 30/01/2022 às 13:30 e Fim 03/02/2022 às 08:59)

Conforme mostrado nas figuras acima, o aumento de ocorrências no período do evento também trouxe um aumento nas parcelas dos tempos médios de atendimento (preparo, deslocamento e execução). Note-se ainda que, a parcela mais impactada foi o tempo médio de preparo (TMP), em função da quantidade de ocorrências que ficaram em tempo de espera.

6 Evidências do evento

Seguem no subitem abaixo as matérias jornalísticas que evidenciam a severidade e abrangência do evento relatado.

6.1 Matérias jornalísticas

Apresenta-se abaixo diversas reportagens a respeito do evento ocorrido entre os dias 30 de Janeiro de 2022 a 03 de fevereiro 2022.

Soja: chuva atrapalha colheita em MT e GO; veja quando situação melhora

Confira também a previsão para o Sul, Sudeste, Norte e Nordeste do país

CRIADO EM 31/01/2022 ÀS 14H52 POR VICTOR FAVERIN, DE SÃO PAULO - ATUALIZADO EM 31/01/2022 ÀS 14H52

Fonte: Canal Rural

Link: <https://www.canalrural.com.br/projeto-soja-brasil/chuva-soja-colheita-mato-grosso-goias-parana-rio-grande-do-sul/>

Fevereiro deve ser marcado por muitas chuvas em Goiás

O penúltimo mês do verão deve ter chuvas intensas em Goiás. Segundo o Centro de Informações Meteorológicas e Hidrológicas (Cimehgo), fevereiro ainda sofre influência do La Niña, o que vai causar chuvas irregulares, com grande precipitação num curto período de tempo, além de vendavais e descargas elétricas.

Nesta quarta-feira (2), a zona de convergência do atlântico sul perde intensidade, mas, o espalhamento de nebulosidade sobre Goiás combinado com o calor irá favorecer a formação de áreas de instabilidade em várias regiões do estado. Com isso, a previsão é de pancadas de chuvas isoladas, que podem vir acompanhadas de rajadas de vento e raios.

Na capital, a quarta (2) terá variação de nebulosidade, sol e possibilidade de pancadas de chuvas isoladas. A temperatura máxima pode chegar a 29°C, e a umidade relativa do ar varia de 45% a 90%.

Fonte: Diário de Goiás

Link: <https://diariodegoias.com.br/fevereiro-deve-ser-marcado-por-muitas-chuvas-em-goias/>

Balanço de tempestades - Fevereiro/2022

Além do **Rio De Janeiro**, outros estados receberam chuva intensa. De acordo com o Instituto Nacional de Meteorologia(INMET), Minas Gerais, Mato Grosso, Rondônia, Alagoas e Goiás também estão no ranking dos estados com mais chuva no mês de fevereiro.

Fonte: UOL

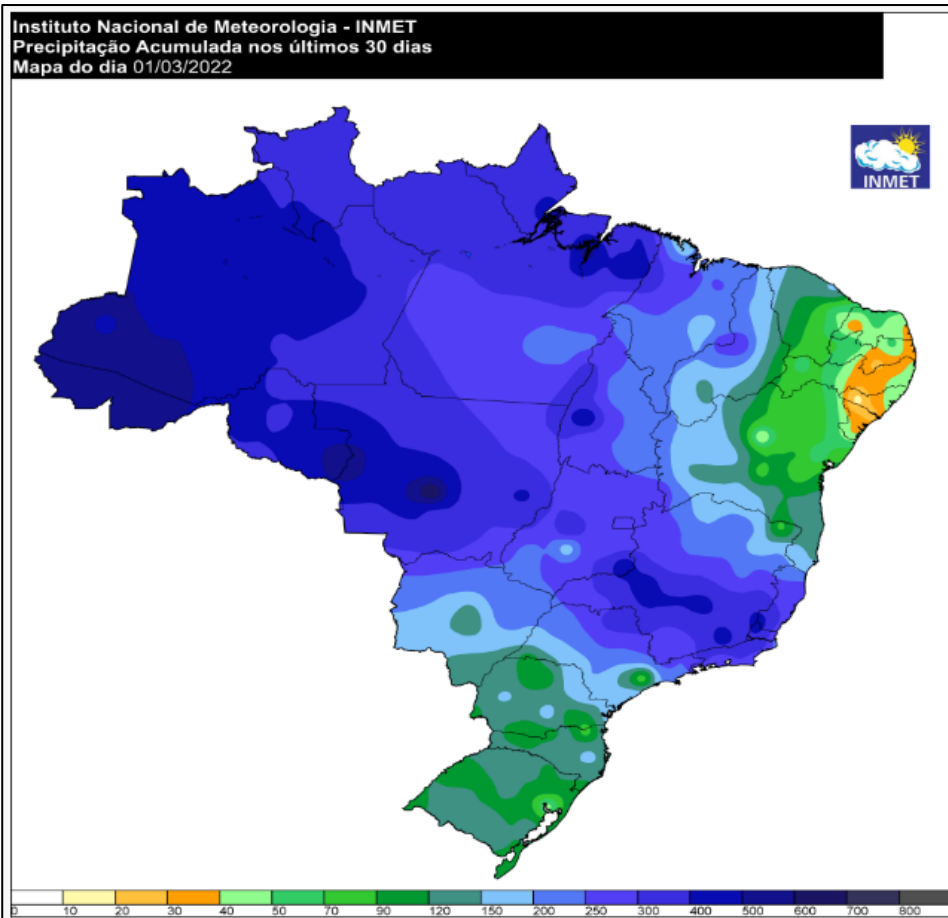
Link: <https://tempoagora.uol.com.br/noticia/2022/03/03/balanco-de-tempestades-fevereiro-2022-4443>

EVENTOS EXTREMOS DE FEVEREIRO DE 2022 NO BRASIL

Os destaques são para os recordes de temperaturas e episódios de chuvas intensas que causaram perda de vidas humanas, alagamentos, deslizamentos, perda econômica com fechamento de estradas e impactos no agronegócio.

Com relação às chuvas intensas, o destaque é para as ocorrências nos estados do Mato Grosso, Rio de Janeiro, Goiás, Espírito Santo, Minas Gerais e Pará, visto que, **os acumulados de chuva em fevereiro de 2022 ultrapassaram a média histórica**.

As chuvas mais expressivas e o posicionamento do canal de umidade, assim como os eventos de Zona de Convergência do Atlântico Sul (ZCAS) ficaram posicionados desde o Amazonas, Mato Grosso, atravessando os estados de Tocantins, Goiás, [Minas Gerais](#) e regiões serranas do Rio de Janeiro ao longo de fevereiro de 2022 (Figura 1).



Destaca-se que o valor de 330,8 mm acima da média foi registrado na Estação Meteorológica de Diamantino-MT (Tabela 1). Ressalta-se ainda, que [Goiânia-GO](#) teve o *fevereiro mais chuvoso em 85 anos*, registrando um total de chuva de 438,2 mm e o sendo que o segundo maior registro foi observado em fevereiro de 1980, com valor de 403,9 mm.

Fonte: INMET

Link: <https://portal.inmet.gov.br/noticias/eventos-extremos-de-fevereiro-de-2022-no-brasil>



Fonte: Enel GO – Unidade Operativa Norte

ANEXO I - Relação de ocorrências emergências expurgáveis

Relatório: ISE 04 01/2022 – GO	Evento: 01-0049/ENEL – GO	Período:	Início (dd/mm/aaaa hh:mm:ss)	Fim ¹ (dd/mm/aaaa hh:mm:ss)
			30/01/2022 12:00:00	03/02/2022 08:59:00
ABRANGÊNCIA DO LAUDO METEOROLÓGICO				
Abadia De Goias, Abadiania, Acreuna, Adelandia, Agua Fria De Goias, Agua Limpa, Aguas Lindas De Goias, Alexania, Aloandia, Alto Horizonte, Alto Paraiso De Goias, Alvorada Do Norte, Amaralina, Americano Do Brasil, Amarinopolis, Anapolis, Ananguera, Anicuns, Aparecida De Goiania, Aparecida Do Rio Doce, Apore, Aracu, Aragarças, Aragoiania, Araguapaz, Arenopolis, Aruana, Aurilandia, Avelinopolis, Baliza, Barro Alto, Bela Vista De Goias, Bom Jardim De Goias, Bom Jesus De Goias, Bonfinopolis, Bonopolis, Brazabrantes, Britania, Buriti Alegre, Buriti De Goias, Buritinopolis, Cabeceiras, Cachoeira Alta, Cachoeira De Goias, Cachoeira Dourada, Cacu, Caiaponia, Caldas Novas, Caldazinha, Campestre De Goias, Campinacu, Campinorte, Campo Alegre De Goias, Campo Limpo De Goias, Campos Belos, Campos Verdes, Castelandia, Catalao, Caturai, Cavalcante, Ceres, Cezarina, Chapadao Do Ceu, Cidade Ocidental, Cocalzinho De Goias, Colinas Do Sul, Corrego Do Ouro, Corumba De Goias, Corumbaiba, Cristalina, Cristianopolis, Crixas,				

Crominia, Cumari, Damianopolis, Damolandia, Davinopolis, Diorama, Divinopolis De Goias, Doverlandia, Edealina, Edeia, Estrela Do Norte, Faina, Fazenda Nova, Firminopolis, Flores De Goias, Formosa, Formoso, Gameleira De Goias, Goianapolis, Goiandira, Goianesia, Goiania, Goianira, Goias, Goiatuba, Gouvelandia, Guapo, Guaraita, Guarani De Goias, Guarinos, Heitorai, Hidrolandia, Hidrolina, Iaciara, Inaciolandia, Indiará, Inhumas, Ipameri, Ipiranga De Goias, Ipora, Israelandia, Itaberai, Itaguari, Itaguaru, Itaja, Itapaci, Itapirapua, Itapuranga, Itaruma, Itaucu, Itumbiara, Ivolandia, Jandaia, Jaragua, Jatai, Jaupaci, Jesupolis, Joviania, Jussara, Lagoa Santa, Leopoldo De Bulhoes, Luziania, Mairipotaba, Mambai, Mara Rosa, Marzagao, Matrincha, Maurilandia, Mimoso De Goias, Minacu, Mineiros, Moipora, Monte Alegre De Goias, Montes Claros De Goias, Montividiu, Montividiu Do Norte, Morrinhos, Morro Agudo De Goias, Mossamedes, Mozarlandia, Mundo Novo, Mutunopolis, Nazario, Neropolis, Niquelandia, Nova America, Nova Aurora, Nova Crixas, Nova Gloria, Nova Iguacu De Goias, Nova Roma, Nova Veneza, Novo Brasil, Novo Gama, Novo Planalto, Orizona, Ouro Verde De Goias, Ouvidor, Padre Bernardo, Palestina De Goias, Palmeiras De Goias, Palmelo, Palminopolis, Panama, Paranaiguara, Parauna, Petrolina De Goias, Pilar De Goias, Piracanjuba, Piranhas, Pirenopolis, Pires Do Rio, Planaltina, Pontalina, Porangatu, Porteirao, Portelandia, Posse, Professor Jamil, Quirinopolis, Rio Quente, Rio Verde, Rubiataba, Sanclerlandia, Santa Barbara De Goias, Santa Cruz De Goias, Santa Fe De Goias, Santa Helena De Goias, Santa Isabel, Santa Rita Do Araguaia, Santa Rita Do Novo Destino, Santa Tereza De Goias, Santa Terezinha De Goias, Santo Antonio Da Barra, Santo Antonio De Goias, Santo Antonio Do Descoberto, Sao Domingos, Sao Francisco De Goias, Sao Joao D Alianca, Sao Joao Da Parauna, Sao Luis De Montes Belos, Sao Luiz Do Norte, Sao Miguel Do Araguaia, Sao Miguel Do Passa Quatro, Sao Simao, Senador Canedo, Serranopolis, Sylvania, Simolandia, Sitio D Abadia, Taquaral De Goias, Teresina De Goias, Terezopolis De Goias, Tres Ranchos, Trindade, Trombas, Turvania, Turvelandia, Uirapuru, Uruacu, Urutai, Valparaiso De Goias, Varjao, Vianopolis, Vicentinopolis, Vila Boa, Vila Propicio

Tabela 8 – Tabela Resumo do evento.

Segue abaixo a tabela resumo relativo às interrupções expurgadas por Situação de Emergência para o período do evento supracitado, bem como o limite de CHI da Distribuidora.

RESUMO			
TOTAL DE INTERRUPTÕES	TOTAL CHI	TOTAL CI	LIMITE CHI
5.159	999.223,51	319.725	490.173,71

Tabela 9 – Tabela Resumo das interrupções versus limite CHI.

Segue ainda a relação, na íntegra, a lista de interrupções com o devido detalhamento das informações.

Tabela 10 – Detalhamento das Interrupções Expurgadas.

agente	mes_competencia	ano_competencia	codigoConjunto	alimentador	subestacao	numeroOrdemInterrupcao	EQP_ORIGEM	codTipoInterrupcao	codMotivoExpurgo	dataHoraInicioInterrupcao	dataHoraRestabilizacao	fatoGerador	nivelTensao	qtdConsumidorasAtingidas	numConsumidoresConjunto	CHI
6072	1	2022	14964	3	156	2022235	Q112370150	1	3	31/01/2022 23:36	01/02/2022 14:42	Interna-Não programada-Meio ambiente-Descarga Atmosférica	13800	84	27204	1267,86
6072	1	2022	14968	3	156	2022235	Q112370150	1	3	31/01/2022 23:36	01/02/2022 14:42	Interna-Não programada-Meio ambiente-Descarga Atmosférica	13800	30	10325	452,81
6072	1	2022	14945	2	127	20222100	MZ18449904TS	1	3	31/01/2022 23:21	01/02/2022 09:41	Interna-Não programada-Meio ambiente-Vento	13800	67	9907	691,24
6072	1	2022	14877	1	165	20222108	RN12079527	1	3	31/01/2022 23:54	01/02/2022 10:46	Interna-Não programada-Meio ambiente-Descarga Atmosférica	13800	17	7366	184,64
6072	1	2022	14877	2	165	20222115	RN18453160TS	1	3	31/01/2022 22:49	01/02/2022 17:10	Interna-Não programada-Meio ambiente-Vento	13800	26	7366	476,96
6072	1	2022	14912	1	104	20222241	JV12073049	1	3	31/01/2022 21:05	01/02/2022 07:37	Interna-Não programada-Meio ambiente-Descarga Atmosférica	13800	6	6724	63,15
6072	1	2022	14945	1	430	20222301	NA12055690	1	3	31/01/2022 19:34	01/02/2022 10:56	Interna-Não programada-Meio ambiente-Vento	13800	12	9907	184,32
6072	1	2022	14879	1	29	20222321	CA21011545	1	3	31/01/2022 18:17	01/02/2022 09:16	Interna-Não programada-Meio ambiente-Descarga Atmosférica	220	1	28716	14,98
6072	1	2022	14879	1	29	20222323	CA21011543	1	3	31/01/2022 17:57	01/02/2022 10:15	Interna-Não programada-Meio ambiente-Descarga Atmosférica	220	1	28716	16,30
6072	1	2022	14976	1	569	20222657	MY12246680	1	3	31/01/2022 23:06	02/02/2022 22:36	Interna-Não programada-Meio ambiente-Vento	13800	6	3302	285,00
6072	1	2022	14956	2	242	20222893	DV12156199	1	3	31/01/2022 23:52	01/02/2022 22:40	Interna-Não programada-Meio ambiente-Descarga Atmosférica	13800	12	32280	273,66
6072	1	2022	15749	34	173	2,02E+08	UP12297236	1	3	31/01/2022 10:06	01/02/2022 12:23	Interna-Não programada-Meio ambiente-Vento	34500	1	14706	26,28
6072	1	2022	14956	2	242	2,02E+08	MY12358869RE	1	3	30/01/2022 22:35	02/02/2022 14:46	Interna-Não programada-Meio ambiente-Descarga Atmosférica	13800	137	32280	8791,63
6072	1	2022	14955	2	384	2,02E+10	IT11000061	1	3	30/01/2022 12:04	30/01/2022 13:41	Interna-Não programada-Meio ambiente-Árvore ou Vegetação	220	134	5704	217,79
6072	1	2022	14889	2	263	2,02E+10	OU12195423	1	3	30/01/2022 12:15	30/01/2022 16:35	Interna-Não programada-Meio ambiente-Descarga Atmosférica	13800	3	20635	13,00
6072	1	2022	14922	2	83	2,02E+10	IP21311647	1	3	30/01/2022 12:17	30/01/2022 13:51	Interna-Não programada-Meio ambiente-Descarga Atmosférica	220	1	10627	1,56
6072	1	2022	14868	2	16	2,02E+10	AY12000026LD	1	3	30/01/2022 14:07	30/01/2022 23:53	Interna-Não programada-Meio ambiente-Descarga Atmosférica	13800	72	2333	702,20
6072	1	2022	14912	2	104	2,02E+10	JV10411609	1	3	30/01/2022 12:40	30/01/2022 21:01	Interna-Não programada-Meio ambiente-Vento	13800	63	6724	525,95
6072	1	2022	14912	2	104	2,02E+10	JV10411609	1	3	30/01/2022 12:40	31/01/2022 19:11	Interna-Não programada-Meio ambiente-Vento	13800	13	6724	396,79
6072	1	2022	14912	2	104	2,02E+10	JV10411609	1	3	30/01/2022 12:40	31/01/2022 19:26	Interna-Não programada-Meio ambiente-Vento	13800	25	6724	769,35
6072	1	2022	14912	2	104	2,02E+10	JV10411609	1	3	30/01/2022 12:40	31/01/2022 19:59	Interna-Não programada-Meio ambiente-Vento	13800	11	6724	344,61
6072	1	2022	14912	2	104	2,02E+10	JV10411609	1	3	30/01/2022 12:40	31/01/2022 20:14	Interna-Não programada-Meio ambiente-Vento	13800	3	6724	94,71
6072	1	2022	14861	2	345	2,02E+10	BG12229312	1	3	30/01/2022 12:51	31/01/2022 01:49	Interna-Não programada-Meio ambiente-Vento	13800	3	4971	38,85
6072	1	2022	14869	2	14	2,02E+10	AK18250804TS	1	3	31/01/2022 19:10	31/01/2022 23:19	Interna-Não programada-Meio ambiente-Vento	13800	4	4629	16,66

607 2	1	2022	14945	2	430	2,02E+10	AK182508 04TS	1	3	31/01/2022 19:10	01/02/2022 01:13	Interna-Não programada-Meio ambiente- Vento	13800	125	9907	756,6 0
607 2	1	2022	14869	2	14	2,02E+10	AK182508 04TS	1	3	31/01/2022 19:10	01/02/2022 01:13	Interna-Não programada-Meio ambiente- Vento	13800	23	4629	139,2 1
607 2	1	2022	14869	2	14	2,02E+10	AK182508 04TS	1	3	31/01/2022 19:10	01/02/2022 18:10	Interna-Não programada-Meio ambiente- Vento	13800	5	4629	115,0 4
607 2	1	2022	14955	3	384	2,02E+10	IT1208861 7	1	3	30/01/2022 13:03	30/01/2022 17:56	Interna-Não programada-Meio ambiente- Vento	13800	2	5704	9,76
607 2	1	2022	14944	4	124	2,02E+10	MR211604 93	1	3	30/01/2022 13:13	30/01/2022 14:53	Interna-Não programada-Meio ambiente- Descarga Atmosférica	220	1	24077	1,65
607 2	1	2022	14962	32	151	2,02E+10	PK120472 33	1	3	30/01/2022 13:09	30/01/2022 16:16	Interna-Não programada-Meio ambiente- Vento	34500	14	15036	43,47
607 2	1	2022	14902	4	49	2,02E+10	FR120130 10	1	3	30/01/2022 13:32	30/01/2022 17:40	Interna-Não programada-Meio ambiente- Vento	13800	5	5213	20,66
607 2	1	2022	14939	1	207	2,02E+10	24300130 30	1	3	30/01/2022 13:32	30/01/2022 21:29	Interna-Não programada-Meio ambiente- Vento	220	1	13703	7,94
607 2	1	2022	14941	1	92	2,02E+10	GS210908 17	1	3	30/01/2022 13:37	30/01/2022 18:16	Interna-Não programada-Meio ambiente- Descarga Atmosférica	220	1	7446	4,65
607 2	1	2022	14929	2	93	2,02E+10	GK212890 39	1	3	30/01/2022 13:42	30/01/2022 16:49	Interna-Não programada-Meio ambiente- Descarga Atmosférica	220	1	18893	3,11
607 2	1	2022	15749	35	173	2,02E+10	HL122386 01	1	3	30/01/2022 13:45	30/01/2022 16:08	Interna-Não programada-Meio ambiente- Vento	34500	10	14706	23,71
607 2	1	2022	15749	35	173	2,02E+10	GR113916 95	1	3	30/01/2022 13:46	30/01/2022 17:00	Interna-Não programada-Meio ambiente- Descarga Atmosférica	220	18	14706	58,08
607 2	1	2022	14913	3	73	2,02E+10	14005001 2	1	3	30/01/2022 13:47	30/01/2022 19:30	Interna-Não programada-Meio ambiente- Vento	220	1	15916	5,71
607 2	1	2022	14865	2	9	2,02E+10	91004911 7	1	3	30/01/2022 13:49	30/01/2022 15:09	Interna-Não programada-Meio ambiente- Vento	220	1	17548	1,32
607 2	1	2022	16483	1	375	2,02E+10	AL123921 33	1	3	30/01/2022 13:36	30/01/2022 16:28	Interna-Não programada-Meio ambiente- Vento	13800	47	7444	134,3 2
607 2	1	2022	14863	3	5	2,02E+10	20253114	1	3	30/01/2022 13:56	31/01/2022 00:16	Interna-Não programada-Meio ambiente- Vento	220	1	85787	10,32
607 2	1	2022	14889	2	263	2,02E+10	OU120777 14	1	3	30/01/2022 13:06	30/01/2022 17:10	Interna-Não programada-Meio ambiente- Descarga Atmosférica	13800	16	20635	64,92
607 2	1	2022	14925	2	88	2,02E+10	IB1223884 9	1	3	30/01/2022 14:01	30/01/2022 16:51	Interna-Não programada-Meio ambiente- Descarga Atmosférica	13800	2	18473	5,66
607 2	1	2022	14892	30	37	2,02E+10	C2122333 47	1	3	30/01/2022 14:04	30/01/2022 19:40	Interna-Não programada-Meio ambiente- Descarga Atmosférica	34500	4	3880	22,37
607 2	1	2022	14933	1	102	2,02E+10	JA1229807 9	1	3	30/01/2022 14:07	30/01/2022 15:51	Interna-Não programada-Meio ambiente- Vento	13800	10	19170	17,23
607 2	1	2022	14889	1	264	2,02E+10	TH110001 32	1	3	30/01/2022 14:11	30/01/2022 21:52	Interna-Não programada-Meio ambiente- Vento	220	91	20635	697,8 2
607 2	1	2022	15747	5	148	2,02E+10	46008080 5	1	3	30/01/2022 14:14	30/01/2022 18:16	Interna-Não programada-Meio ambiente- Vento	220	1	14650	4,02
607 2	1	2022	14980	2	171	2,02E+10	SM120130 36	1	3	30/01/2022 14:16	31/01/2022 11:03	Interna-Não programada-Meio ambiente- Vento	13800	22	13592	456,9 2
607 2	1	2022	14862	2	20	2,02E+10	AA122853 84	1	3	30/01/2022 13:53	30/01/2022 18:13	Interna-Não programada-Meio ambiente- Descarga Atmosférica	13800	46	24113	199,0 4
607 2	1	2022	14862	2	20	2,02E+10	AA122853 84	1	3	30/01/2022 13:53	30/01/2022 21:32	Interna-Não programada-Meio ambiente- Descarga Atmosférica	13800	79	24113	604,7 9
607 2	1	2022	16493	2	20	2,02E+10	AA122853 84	1	3	30/01/2022 13:53	30/01/2022 21:32	Interna-Não programada-Meio ambiente- Descarga Atmosférica	13800	26	16207	199,0 4
607 2	1	2022	16493	2	20	2,02E+10	AA122853 84	1	3	30/01/2022 13:53	31/01/2022 04:48	Interna-Não programada-Meio ambiente- Descarga Atmosférica	13800	1	16207	14,91
607 2	1	2022	14862	2	20	2,02E+10	AA122853 84	1	3	30/01/2022 18:15	30/01/2022 21:01	Interna-Não programada-Meio ambiente- Descarga Atmosférica	13800	16	24113	44,08

607 2	1	2022	14862	2	20	2,02E+10	AA123494 42	1	3	30/01/2022 18:15	30/01/2022 23:09	Interna-Não programada-Meio ambiente- Descarga Atmosférica	13800	20	24113	97,72
607 2	1	2022	14862	2	20	2,02E+10	AA120575 69	1	3	30/01/2022 18:15	30/01/2022 23:35	Interna-Não programada-Meio ambiente- Descarga Atmosférica	13800	10	24113	53,20
607 2	1	2022	14863	5	580	2,02E+10	SV211515 12	1	3	30/01/2022 14:21	30/01/2022 21:42	Interna-Não programada-Meio ambiente- Vento	220	1	85787	7,34
607 2	1	2022	14894	2	204	2,02E+10	PV213180 99	1	3	30/01/2022 14:22	30/01/2022 20:15	Interna-Não programada-Meio ambiente- Vento	220	1	18135	5,88
607 2	1	2022	14971	5	421	2,02E+10	LZ1102935 1	1	3	30/01/2022 14:26	30/01/2022 17:38	Interna-Não programada-Meio ambiente- Vento	220	118	47348	376,2 2
607 2	1	2022	14953	4	138	2,02E+10	PL1202896 8	1	3	30/01/2022 14:28	02/02/2022 19:43	Interna-Não programada-Meio ambiente- Vento	13800	4	20349	308,9 9
607 2	1	2022	14938	1	105	2,02E+10	12900707 30	1	3	30/01/2022 14:31	30/01/2022 16:00	Interna-Não programada-Meio ambiente- Vento	220	1	13621	1,49
607 2	1	2022	14862	5	5	2,02E+10	10026168 810	1	3	30/01/2022 14:32	30/01/2022 18:24	Interna-Não programada-Meio ambiente- Vento	220	1	24113	3,86
607 2	1	2022	14875	1	24	2,02E+10	BH122100 20	1	3	30/01/2022 14:32	30/01/2022 16:33	Interna-Não programada-Meio ambiente- Vento	13800	97	5337	194,3 2
607 2	1	2022	16491	1	164	2,02E+10	SC110935 01	1	3	30/01/2022 14:18	30/01/2022 21:02	Interna-Não programada-Meio ambiente- Vento	220	177	17439	1189, 34
607 2	1	2022	14951	31	137	2,02E+10	PB112753 62	1	3	30/01/2022 14:34	30/01/2022 20:16	Interna-Não programada-Meio ambiente- Vento	220	5	15008	28,46
607 2	1	2022	14911	31	71	2,02E+10	GS122341 07	1	3	30/01/2022 14:36	30/01/2022 22:00	Interna-Não programada-Meio ambiente- Descarga Atmosférica	34500	1	14833	7,40
607 2	1	2022	14873	2	18	2,02E+10	BA122107 38	1	3	30/01/2022 14:36	30/01/2022 18:18	Interna-Não programada-Meio ambiente- Descarga Atmosférica	13800	1	6222	3,70
607 2	1	2022	14980	2	171	2,02E+10	BX122024 32	1	3	30/01/2022 14:36	01/02/2022 19:06	Interna-Não programada-Meio ambiente- Vento	13800	2	13592	105,0 1
607 2	1	2022	15749	31	173	2,02E+10	UP123918 35	1	3	30/01/2022 14:36	30/01/2022 18:22	Interna-Não programada-Meio ambiente- Vento	34500	12	14706	45,09
607 2	1	2022	14881	32	30	2,02E+10	BH123313 38	1	3	30/01/2022 14:38	30/01/2022 18:02	Interna-Não programada-Meio ambiente- Descarga Atmosférica	34500	78	11784	264,9 0
607 2	1	2022	14940	1	565	2,02E+10	LZ1235140 1	1	3	30/01/2022 14:17	30/01/2022 16:28	Interna-Não programada-Meio ambiente- Descarga Atmosférica	13800	30	106190	65,40
607 2	1	2022	14868	1	16	2,02E+10	AY120000 04	1	3	30/01/2022 14:26	30/01/2022 19:20	Interna-Não programada-Meio ambiente- Descarga Atmosférica	13800	6	2333	29,31
607 2	1	2022	14962	1	41	2,02E+10	ED120470 73	1	3	30/01/2022 14:45	30/01/2022 17:35	Interna-Não programada-Meio ambiente- Vento	13800	5	15036	14,10
607 2	1	2022	14963	2	152	2,02E+10	84001262 7	1	3	30/01/2022 14:52	30/01/2022 20:49	Interna-Não programada-Meio ambiente- Vento	220	1	27499	5,95
607 2	1	2022	14973	1	133	2,02E+10	NM11047 535	1	3	30/01/2022 13:50	30/01/2022 16:22	Interna-Não programada-Meio ambiente- Vento	220	92	11944	232,7 1
607 2	1	2022	14971	9	421	2,02E+10	12009279 7	1	3	30/01/2022 14:56	30/01/2022 16:01	Interna-Não programada-Meio ambiente- Vento	220	1	47348	1,07
607 2	1	2022	14925	1	88	2,02E+10	GS211169 51	1	3	30/01/2022 14:57	30/01/2022 17:55	Interna-Não programada-Meio ambiente- Descarga Atmosférica	220	1	18473	2,96
607 2	1	2022	14979	1	202	2,02E+10	SL1203271 2	1	3	30/01/2022 14:54	30/01/2022 15:50	Interna-Não programada-Meio ambiente- Descarga Atmosférica	13800	206	17258	189,2 9
607 2	1	2022	14862	2	20	2,02E+10	AA213997 42	1	3	30/01/2022 15:11	30/01/2022 19:06	Interna-Não programada-Meio ambiente- Vento	220	2	24113	7,80
607 2	1	2022	14957	1	145	2,02E+10	PG212554 13	1	3	30/01/2022 15:12	30/01/2022 19:12	Interna-Não programada-Meio ambiente- Vento	220	4	4517	15,99
607 2	1	2022	14962	1	41	2,02E+10	ED211105 02	1	3	30/01/2022 15:12	30/01/2022 18:34	Interna-Não programada-Meio ambiente- Vento	220	1	15036	3,36
607 2	1	2022	14940	4	38	2,02E+10	10005917 792	1	3	30/01/2022 15:13	30/01/2022 16:24	Interna-Não programada-Meio ambiente- Vento	220	1	106190	1,18

607 2	1	2022	14924	31	88	2,02E+10	IB2118301 1	1	3	30/01/2022 15:18	30/01/2022 17:23	Interna-Não programada-Meio ambiente- Vento	220	1	9990	2,07
607 2	1	2022	16491	1	17	2,02E+10	AI1108272 4	1	3	30/01/2022 14:33	30/01/2022 18:03	Interna-Não programada-Meio ambiente- Árvore ou Vegetação	220	185	17439	647,2 9
607 2	1	2022	14911	1	71	2,02E+10	GS213107 78	1	3	30/01/2022 15:20	30/01/2022 19:20	Interna-Não programada-Meio ambiente- Descarga Atmosférica	220	2	14833	7,98
607 2	1	2022	14971	2	421	2,02E+10	12012213 3	1	3	30/01/2022 15:22	30/01/2022 16:05	Interna-Não programada-Meio ambiente- Vento	220	1	47348	0,71
607 2	1	2022	15746	32	563	2,02E+10	MQ12210 288	1	3	30/01/2022 15:23	30/01/2022 23:26	Interna-Não programada-Meio ambiente- Descarga Atmosférica	34500	6	10268	48,20
607 2	1	2022	14939	1	47	2,02E+10	MQ21244 256	1	3	30/01/2022 15:24	31/01/2022 00:24	Interna-Não programada-Meio ambiente- Vento	220	1	13703	9,00
607 2	1	2022	14940	1	241	2,02E+10	VA111927 84	1	3	30/01/2022 15:28	30/01/2022 18:07	Interna-Não programada-Meio ambiente- Descarga Atmosférica	220	45	106190	118,7 4
607 2	1	2022	14945	1	127	2,02E+10	MZ112507 68	1	3	30/01/2022 14:49	31/01/2022 00:30	Interna-Não programada-Meio ambiente- Vento	220	79	9907	764,9 4
607 2	1	2022	14988	1	181	2,02E+10	VI1220823 1LD	1	3	30/01/2022 15:29	30/01/2022 21:01	Interna-Não programada-Meio ambiente- Vento	13800	93	4283	513,4 1
607 2	1	2022	14877	32	270	2,02E+10	JR1207337 8	1	3	30/01/2022 15:29	30/01/2022 23:13	Interna-Não programada-Meio ambiente- Vento	34500	5	7366	38,58
607 2	1	2022	15749	35	173	2,02E+10	SG212374 08	1	3	30/01/2022 15:31	30/01/2022 19:27	Interna-Não programada-Meio ambiente- Descarga Atmosférica	220	1	14706	3,92
607 2	1	2022	14938	1	105	2,02E+10	JR1822005 1TS	1	3	30/01/2022 15:10	30/01/2022 17:52	Interna-Não programada-Meio ambiente- Vento	13800	71	13621	190,9 1
607 2	1	2022	14938	1	48	2,02E+10	FN111386 93	1	3	30/01/2022 18:24	30/01/2022 23:27	Interna-Não programada-Meio ambiente- Vento	220	81	13621	408,9 4
607 2	1	2022	14860	3	198	2,02E+10	48008673 4	1	3	30/01/2022 15:38	30/01/2022 18:50	Interna-Não programada-Meio ambiente- Vento	220	1	27551	3,19
607 2	1	2022	14938	2	105	2,02E+10	JR1207947 4	1	3	30/01/2022 15:24	30/01/2022 16:50	Interna-Não programada-Meio ambiente- Descarga Atmosférica	13800	132	13621	187,1 1
607 2	1	2022	14858	5	373	2,02E+10	48300199 56	1	3	30/01/2022 15:41	30/01/2022 17:42	Interna-Não programada-Meio ambiente- Vento	220	1	66723	2,01
607 2	1	2022	14944	2	426	2,02E+10	PJ2110664 6	1	3	30/01/2022 15:43	30/01/2022 22:52	Interna-Não programada-Meio ambiente- Descarga Atmosférica	220	1	24077	7,14
607 2	1	2022	14876	1	23	2,02E+10	BJ1239212 6	1	3	30/01/2022 15:44	30/01/2022 18:39	Interna-Não programada-Meio ambiente- Vento	13800	80	10262	232,6 4
607 2	1	2022	16491	1	335	2,02E+10	10029896 728	1	3	30/01/2022 15:47	30/01/2022 19:27	Interna-Não programada-Meio ambiente- Vento	220	1	17439	3,66
607 2	1	2022	14868	1	16	2,02E+10	AY110912 26	1	3	30/01/2022 15:42	30/01/2022 18:31	Interna-Não programada-Meio ambiente- Vento	220	132	2333	369,7 1
607 2	1	2022	14939	31	47	2,02E+10	SE2118197 1	1	3	30/01/2022 15:50	30/01/2022 20:11	Interna-Não programada-Meio ambiente- Vento	220	1	13703	4,35
607 2	1	2022	14923	2	85	2,02E+10	IR1201402 4	1	3	30/01/2022 15:01	30/01/2022 16:52	Interna-Não programada-Meio ambiente- Vento	13800	17	32642	31,35
607 2	1	2022	14862	5	5	2,02E+10	8152719	1	3	30/01/2022 15:08	30/01/2022 18:24	Interna-Não programada-Meio ambiente- Vento	13800	193	24113	629,4 5
607 2	1	2022	15743	2	26	2,02E+10	BG121439 77	1	3	30/01/2022 15:53	30/01/2022 21:56	Interna-Não programada-Meio ambiente- Vento	13800	154	1529	929,9 5
607 2	1	2022	14939	32	47	2,02E+10	ET213726 42	1	3	30/01/2022 15:54	30/01/2022 20:18	Interna-Não programada-Meio ambiente- Vento	220	1	13703	4,39
607 2	1	2022	15743	2	26	2,02E+10	BG210001 20	1	3	30/01/2022 15:55	30/01/2022 20:26	Interna-Não programada-Meio ambiente- Vento	220	1	1529	4,52
607 2	1	2022	14868	2	16	2,02E+10	ME123347 72	1	3	30/01/2022 14:31	31/01/2022 10:01	Interna-Não programada-Meio ambiente- Descarga Atmosférica	13800	12	2333	233,9 9
607 2	1	2022	16479	1	386	2,02E+10	24600764 05	1	3	30/01/2022 16:02	30/01/2022 21:20	Interna-Não programada-Meio ambiente- Vento	220	1	54235	5,29

607 2	1	2022	15742	4	99	2,02E+10	69025618 8	1	3	30/01/2022 16:03	30/01/2022 18:37	Interna-Não programada-Meio ambiente- Vento	220	1	23512	2,57
607 2	1	2022	14859	9	588	2,02E+10	22101386 51	1	3	30/01/2022 16:04	30/01/2022 18:42	Interna-Não programada-Meio ambiente- Vento	220	1	27200	2,62
607 2	1	2022	14955	2	384	2,02E+10	69034355 3	1	3	30/01/2022 16:08	30/01/2022 20:31	Interna-Não programada-Meio ambiente- Vento	220	1	5704	4,38
607 2	1	2022	14953	2	19	2,02E+10	30300001 61	1	3	30/01/2022 16:08	30/01/2022 19:28	Interna-Não programada-Meio ambiente- Vento	220	1	20349	3,33
607 2	1	2022	14971	4	421	2,02E+10	LZ1237618 8	1	3	30/01/2022 16:08	30/01/2022 17:39	Interna-Não programada-Meio ambiente- Descarga Atmosférica	13800	11	47348	16,56
607 2	1	2022	14889	34	34	2,02E+10	CT213186 94	1	3	30/01/2022 16:14	30/01/2022 20:19	Interna-Não programada-Meio ambiente- Descarga Atmosférica	220	6	20635	24,46
607 2	1	2022	14938	2	48	2,02E+10	FN111096 02	1	3	30/01/2022 15:25	30/01/2022 20:36	Interna-Não programada-Meio ambiente- Vento	220	127	13621	657,5 4
607 2	1	2022	14979	3	202	2,02E+10	10009534 022	1	3	30/01/2022 16:15	31/01/2022 00:33	Interna-Não programada-Meio ambiente- Vento	220	1	17258	8,29
607 2	1	2022	14905	1	362	2,02E+10	NP122107 42	1	3	30/01/2022 16:15	30/01/2022 20:32	Interna-Não programada-Meio ambiente- Descarga Atmosférica	13800	6	5432	25,62
607 2	1	2022	15749	1	249	2,02E+10	VD112016 73	1	3	30/01/2022 16:16	30/01/2022 20:08	Interna-Não programada-Meio ambiente- Vento	220	8	14706	30,88
607 2	1	2022	14865	1	9	2,02E+10	AC112525 56	1	3	30/01/2022 14:13	30/01/2022 21:34	Interna-Não programada-Meio ambiente- Vento	220	74	17548	543,5 9
607 2	1	2022	14961	32	325	2,02E+10	PI1139115 5	1	3	30/01/2022 17:52	30/01/2022 23:36	Interna-Não programada-Meio ambiente- Vento	220	10	40307	57,18
607 2	1	2022	15749	1	249	2,02E+10	VD121455 21	1	3	30/01/2022 16:17	31/01/2022 01:30	Interna-Não programada-Meio ambiente- Vento	13800	31	14706	285,4 7
607 2	1	2022	14928	1	195	2,02E+10	IW211814 26	1	3	30/01/2022 16:18	30/01/2022 19:01	Interna-Não programada-Meio ambiente- Vento	220	1	11953	2,71
607 2	1	2022	14863	5	580	2,02E+10	AN123823 58	1	3	30/01/2022 15:20	30/01/2022 17:35	Interna-Não programada-Meio ambiente- Vento	13800	107	85787	239,5 3
607 2	1	2022	14941	31	329	2,02E+10	IU2107374 9	1	3	30/01/2022 16:18	30/01/2022 22:12	Interna-Não programada-Meio ambiente- Vento	220	1	7446	5,88
607 2	1	2022	14875	1	24	2,02E+10	BM122088 62	1	3	30/01/2022 16:19	31/01/2022 11:08	Interna-Não programada-Meio ambiente- Descarga Atmosférica	13800	33	5337	621,0 2
607 2	1	2022	14913	3	73	2,02E+10	GT120448 18	1	3	30/01/2022 13:25	30/01/2022 18:36	Interna-Não programada-Meio ambiente- Vento	13800	7	15916	36,24
607 2	1	2022	15733	32	347	2,02E+10	KR123484 17	1	3	30/01/2022 16:25	30/01/2022 19:29	Interna-Não programada-Meio ambiente- Descarga Atmosférica	34500	1	17538	3,06
607 2	1	2022	14940	1	6	2,02E+10	LZ1221978 4	1	3	30/01/2022 16:27	30/01/2022 18:27	Interna-Não programada-Meio ambiente- Vento	13800	176	106190	349,1 6
607 2	1	2022	15733	32	347	2,02E+10	KR211681 55	1	3	30/01/2022 16:29	30/01/2022 19:48	Interna-Não programada-Meio ambiente- Descarga Atmosférica	220	1	17538	3,30
607 2	1	2022	14971	4	421	2,02E+10	12024665 0	1	3	30/01/2022 16:31	30/01/2022 18:01	Interna-Não programada-Meio ambiente- Vento	220	1	47348	1,49
607 2	1	2022	15746	1	563	2,02E+10	NA123184 73	1	3	30/01/2022 15:56	30/01/2022 18:49	Interna-Não programada-Meio ambiente- Descarga Atmosférica	13800	29	10268	83,30
607 2	1	2022	14898	1	50	2,02E+10	EA123498 58	1	3	30/01/2022 16:36	30/01/2022 20:34	Interna-Não programada-Meio ambiente- Vento	13800	1	12499	3,96
607 2	1	2022	16489	1	422	2,02E+10	00320414	1	3	30/01/2022 16:32	30/01/2022 18:30	Interna-Não programada-Meio ambiente- Vento	34500	184	10404	360,4 4
607 2	1	2022	16489	31	32	2,02E+10	00320414	1	3	30/01/2022 16:32	30/01/2022 18:31	Interna-Não programada-Meio ambiente- Vento	34500	272	10404	538,4 1
607 2	1	2022	16489	2	422	2,02E+10	00320414	1	3	30/01/2022 16:32	30/01/2022 18:36	Interna-Não programada-Meio ambiente- Vento	34500	86	10404	176,9 0
607 2	1	2022	16489	31	32	2,02E+10	00320414	1	3	30/01/2022 16:32	30/01/2022 21:06	Interna-Não programada-Meio ambiente- Vento	34500	10	10404	45,60

607 2	1	2022	16489	31	32	2,02E+10	00320414	1	3	30/01/2022 16:32	30/01/2022 21:25	Interna-Não programada-Meio ambiente-Vento	34500	22	10404	107,31
607 2	1	2022	16489	31	32	2,02E+10	00320414	1	3	30/01/2022 16:32	30/01/2022 21:49	Interna-Não programada-Meio ambiente-Vento	34500	4	10404	21,08
607 2	1	2022	16489	31	32	2,02E+10	00320414	1	3	30/01/2022 16:32	31/01/2022 00:17	Interna-Não programada-Meio ambiente-Vento	34500	6	10404	46,48
607 2	1	2022	16489	31	32	2,02E+10	00320414	1	3	30/01/2022 16:32	31/01/2022 10:01	Interna-Não programada-Meio ambiente-Vento	34500	6	10404	104,83
607 2	1	2022	16489	31	32	2,02E+10	00320414	1	3	30/01/2022 16:32	31/01/2022 17:24	Interna-Não programada-Meio ambiente-Vento	34500	3	10404	74,60
607 2	1	2022	16489	31	32	2,02E+10	00320414	1	3	31/01/2022 12:20	31/01/2022 17:24	Interna-Não programada-Meio ambiente-Vento	34500	16	10404	81,03
607 2	1	2022	16489	31	32	2,02E+10	00320414	1	3	31/01/2022 14:16	31/01/2022 17:24	Interna-Não programada-Meio ambiente-Vento	34500	27	10404	84,58
607 2	1	2022	16485	1	576	2,02E+10	PU12361896	1	3	30/01/2022 16:38	30/01/2022 19:39	Interna-Não programada-Meio ambiente-Vento	13800	17	5089	51,01
607 2	1	2022	14971	3	421	2,02E+10	120307110	1	3	30/01/2022 16:41	30/01/2022 18:56	Interna-Não programada-Meio ambiente-Vento	220	1	47348	2,23
607 2	1	2022	15746	32	563	2,02E+10	NA12049348	1	3	30/01/2022 16:44	31/01/2022 19:05	Interna-Não programada-Meio ambiente-Árvore ou Vegetação	34500	8	10268	210,73
607 2	1	2022	16491	1	342	2,02E+10	MD12000176	1	3	30/01/2022 16:37	30/01/2022 22:20	Interna-Não programada-Meio ambiente-Descarga Atmosférica	13800	38	17439	216,73
607 2	1	2022	14933	2	102	2,02E+10	70106216	1	3	30/01/2022 16:50	30/01/2022 19:13	Interna-Não programada-Meio ambiente-Vento	220	1	19170	2,38
607 2	1	2022	15748	3	354	2,02E+10	BC12311644	1	3	30/01/2022 16:51	30/01/2022 21:19	Interna-Não programada-Meio ambiente-Vento	13800	3	11602	13,38
607 2	1	2022	14985	32	180	2,02E+10	UR12190064	1	3	30/01/2022 16:54	30/01/2022 19:02	Interna-Não programada-Meio ambiente-Descarga Atmosférica	34500	8	24019	17,05
607 2	1	2022	14890	2	34	2,02E+10	1990097409	1	3	30/01/2022 16:56	30/01/2022 18:11	Interna-Não programada-Meio ambiente-Vento	220	1	46909	1,24
607 2	1	2022	15748	3	188	2,02E+10	OZ12337211	1	3	30/01/2022 16:59	30/01/2022 17:29	Interna-Não programada-Meio ambiente-Descarga Atmosférica	13800	40	11602	19,80
607 2	1	2022	14913	3	73	2,02E+10	140071222	1	3	30/01/2022 16:59	30/01/2022 20:36	Interna-Não programada-Meio ambiente-Vento	220	1	15916	3,61
607 2	1	2022	14924	1	179	2,02E+10	HE12310804	1	3	30/01/2022 14:40	30/01/2022 21:00	Interna-Não programada-Meio ambiente-Descarga Atmosférica	13800	3	9990	18,97
607 2	1	2022	14924	1	179	2,02E+10	HE12310804	1	3	30/01/2022 14:40	30/01/2022 22:35	Interna-Não programada-Meio ambiente-Descarga Atmosférica	13800	20	9990	158,15
607 2	1	2022	14988	2	497	2,02E+10	EA21132490	1	3	30/01/2022 17:06	31/01/2022 10:09	Interna-Não programada-Meio ambiente-Descarga Atmosférica	220	1	4283	17,05
607 2	1	2022	14979	3	202	2,02E+10	MO21003694	1	3	30/01/2022 17:11	30/01/2022 19:36	Interna-Não programada-Meio ambiente-Vento	220	1	17258	2,41
607 2	1	2022	14883	5	32	2,02E+10	CN12186164	1	3	30/01/2022 17:12	30/01/2022 18:20	Interna-Não programada-Meio ambiente-Vento	13800	19	19823	21,36
607 2	1	2022	14923	2	371	2,02E+10	IV12165764	1	3	30/01/2022 15:12	30/01/2022 22:26	Interna-Não programada-Meio ambiente-Vento	13800	6	32642	43,36
607 2	1	2022	14956	2	581	2,02E+10	10014588879	1	3	30/01/2022 17:14	31/01/2022 01:35	Interna-Não programada-Meio ambiente-Vento	220	1	32280	8,34
607 2	1	2022	14939	2	112	2,02E+10	MQ21125496	1	3	30/01/2022 17:14	31/01/2022 10:38	Interna-Não programada-Meio ambiente-Descarga Atmosférica	220	1	13703	17,39
607 2	1	2022	14959	31	556	2,02E+10	CP12020896	1	3	30/01/2022 14:22	31/01/2022 07:43	Interna-Não programada-Meio ambiente-Descarga Atmosférica	34500	8	5628	138,75
607 2	1	2022	14869	1	494	2,02E+10	AK12198048	1	3	30/01/2022 17:08	31/01/2022 11:32	Interna-Não programada-Meio ambiente-Descarga Atmosférica	13800	2	4629	36,78
607 2	1	2022	14978	2	492	2,02E+10	FA31042720	1	3	30/01/2022 17:18	30/01/2022 21:08	Interna-Não programada-Meio ambiente-Vento	220	1	8646	3,82

607 2	1	2022	16482	6	577	2,02E+10	40010232 8	1	3	30/01/2022 17:20	30/01/2022 19:30	Interna-Não programada-Meio ambiente- Vento	220	1	16569	2,16
607 2	1	2022	14949	1	136	2,02E+10	TA211879 54	1	3	30/01/2022 17:20	31/01/2022 09:29	Interna-Não programada-Meio ambiente- Descarga Atmosférica	220	1	1834	16,14
607 2	1	2022	14956	35	261	2,02E+10	MY104087 58	1	3	30/01/2022 17:16	30/01/2022 19:24	Interna-Não programada-Meio ambiente- Vento	34500	16	32280	34,24
607 2	1	2022	14956	35	261	2,02E+10	MY104087 58	1	3	30/01/2022 17:16	31/01/2022 00:04	Interna-Não programada-Meio ambiente- Vento	34500	1	32280	6,81
607 2	1	2022	14956	35	261	2,02E+10	MY104087 58	1	3	30/01/2022 17:16	31/01/2022 19:09	Interna-Não programada-Meio ambiente- Vento	34500	22	32280	569,3 7
607 2	1	2022	14956	35	261	2,02E+10	MY104087 58	1	3	30/01/2022 17:16	31/01/2022 19:33	Interna-Não programada-Meio ambiente- Vento	34500	2	32280	52,58
607 2	1	2022	14863	12	5	2,02E+10	AN111662 28	1	3	30/01/2022 15:26	30/01/2022 22:50	Interna-Não programada-Meio ambiente- Vento	220	51	85787	377,3 4
607 2	1	2022	14959	1	556	2,02E+10	PH184106 4675	1	3	30/01/2022 17:22	30/01/2022 20:47	Interna-Não programada-Meio ambiente- Vento	13800	33	5628	112,4 4
607 2	1	2022	15749	1	249	2,02E+10	VD212655 14	1	3	30/01/2022 17:24	30/01/2022 18:20	Interna-Não programada-Meio ambiente- Vento	220	1	14706	0,93
607 2	1	2022	14924	1	227	2,02E+10	28300003 11	1	3	30/01/2022 17:24	30/01/2022 19:48	Interna-Não programada-Meio ambiente- Vento	220	1	9990	2,39
607 2	1	2022	15733	1	43	2,02E+10	10600837 63	1	3	30/01/2022 17:25	30/01/2022 21:06	Interna-Não programada-Meio ambiente- Vento	220	1	17538	3,67
607 2	1	2022	14971	8	421	2,02E+10	12004027 0	1	3	30/01/2022 17:27	30/01/2022 19:19	Interna-Não programada-Meio ambiente- Vento	220	1	47348	1,86
607 2	1	2022	14933	1	102	2,02E+10	JA1229807 9	1	3	30/01/2022 17:27	30/01/2022 20:06	Interna-Não programada-Meio ambiente- Vento	13800	1	19170	2,65
607 2	1	2022	14933	1	102	2,02E+10	JA1229807 9	1	3	30/01/2022 17:27	31/01/2022 20:05	Interna-Não programada-Meio ambiente- Vento	13800	9	19170	239,7 2
607 2	1	2022	15742	1	99	2,02E+10	69039506 1	1	3	30/01/2022 17:28	30/01/2022 19:24	Interna-Não programada-Meio ambiente- Vento	220	1	23512	1,92
607 2	1	2022	14889	2	264	2,02E+10	TH122814 61	1	3	30/01/2022 17:29	30/01/2022 21:43	Interna-Não programada-Meio ambiente- Vento	13800	45	20635	190,0 9
607 2	1	2022	14929	2	93	2,02E+10	IK2129932 1	1	3	30/01/2022 17:30	31/01/2022 10:27	Interna-Não programada-Meio ambiente- Descarga Atmosférica	220	1	18893	16,94
607 2	1	2022	14968	1	368	2,02E+10	BJ2109132 8	1	3	30/01/2022 17:31	30/01/2022 20:18	Interna-Não programada-Meio ambiente- Vento	220	1	10325	2,77
607 2	1	2022	15747	3	148	2,02E+10	PR111867 13	1	3	30/01/2022 17:32	30/01/2022 19:17	Interna-Não programada-Meio ambiente- Vento	220	152	14650	265,5 4
607 2	1	2022	14924	1	302	2,02E+10	10018846 724	1	3	30/01/2022 17:37	30/01/2022 21:48	Interna-Não programada-Meio ambiente- Vento	220	1	9990	4,17
607 2	1	2022	14970	2	160	2,02E+10	63053565 6	1	3	30/01/2022 17:37	30/01/2022 20:41	Interna-Não programada-Meio ambiente- Vento	220	1	30077	3,05
607 2	1	2022	14858	4	373	2,02E+10	LA111649 32	1	3	30/01/2022 17:30	30/01/2022 20:29	Interna-Não programada-Meio ambiente- Vento	220	123	66723	366,6 1
607 2	1	2022	14913	2	73	2,02E+10	14002580 7	1	3	30/01/2022 17:42	30/01/2022 23:50	Interna-Não programada-Meio ambiente- Vento	220	1	15916	6,12
607 2	1	2022	14863	3	580	2,02E+10	AN110269 94	1	3	30/01/2022 15:42	30/01/2022 18:38	Interna-Não programada-Meio ambiente- Vento	220	32	85787	93,40
607 2	1	2022	15748	3	188	2,02E+10	10019977 997	1	3	30/01/2022 17:45	30/01/2022 18:51	Interna-Não programada-Meio ambiente- Vento	220	1	11602	1,10
607 2	1	2022	14889	6	34	2,02E+10	CT120755 51	1	3	30/01/2022 17:46	30/01/2022 20:46	Interna-Não programada-Meio ambiente- Descarga Atmosférica	13800	1	20635	2,99
607 2	1	2022	14923	32	87	2,02E+10	IS1213848 7	1	3	30/01/2022 17:47	31/01/2022 11:15	Interna-Não programada-Meio ambiente- Vento	34500	1	32642	17,46
607 2	1	2022	14863	4	5	2,02E+10	10016343 296	1	3	30/01/2022 17:47	30/01/2022 23:28	Interna-Não programada-Meio ambiente- Vento	220	1	85787	5,67

607 2	1	2022	14930	35	374	2,02E+10	FA212656 83	1	3	30/01/2022 17:48	30/01/2022 19:45	Interna-Não programada-Meio ambiente- Vento	220	1	53461	1,94
607 2	1	2022	15748	4	188	2,02E+10	OZ211250 58	1	3	30/01/2022 17:50	30/01/2022 19:58	Interna-Não programada-Meio ambiente- Descarga Atmosférica	220	1	11602	2,12
607 2	1	2022	14937	7	237	2,02E+10	AN120000 76	1	3	30/01/2022 17:53	31/01/2022 02:09	Interna-Não programada-Meio ambiente- Vento	13800	2	33425	16,51
607 2	1	2022	14962	1	41	2,02E+10	ED122933 80	1	3	30/01/2022 17:55	30/01/2022 19:55	Interna-Não programada-Meio ambiente- Descarga Atmosférica	13800	9	15036	17,88
607 2	1	2022	14941	31	329	2,02E+10	GS123623 64	1	3	30/01/2022 17:55	30/01/2022 21:46	Interna-Não programada-Meio ambiente- Descarga Atmosférica	34500	23	7446	88,21
607 2	1	2022	14863	4	5	2,02E+10	AN122590 31	1	3	30/01/2022 17:45	30/01/2022 21:48	Interna-Não programada-Meio ambiente- Vento	13800	11	85787	44,51
607 2	1	2022	14980	31	171	2,02E+10	SM120895 44	1	3	30/01/2022 17:57	30/01/2022 22:32	Interna-Não programada-Meio ambiente- Descarga Atmosférica	34500	22	13592	100,6 6
607 2	1	2022	16491	2	300	2,02E+10	TV110731 08	1	3	30/01/2022 16:34	30/01/2022 19:30	Interna-Não programada-Meio ambiente- Vento	220	110	17439	323,2 8
607 2	1	2022	16491	2	300	2,02E+10	TV110731 08	1	3	30/01/2022 16:34	30/01/2022 23:19	Interna-Não programada-Meio ambiente- Vento	220	1	17439	6,74
607 2	1	2022	16491	1	335	2,02E+10	CO122777 14	1	3	30/01/2022 17:44	30/01/2022 20:00	Interna-Não programada-Meio ambiente- Descarga Atmosférica	13800	10	17439	22,61
607 2	1	2022	14858	4	373	2,02E+10	48300911 63	1	3	30/01/2022 18:00	30/01/2022 20:57	Interna-Não programada-Meio ambiente- Vento	220	1	66723	2,94
607 2	1	2022	14956	4	581	2,02E+10	13901164 17	1	3	30/01/2022 18:00	31/01/2022 10:52	Interna-Não programada-Meio ambiente- Vento	220	1	32280	16,85
607 2	1	2022	14911	1	71	2,02E+10	90026159	1	3	30/01/2022 18:01	30/01/2022 20:50	Interna-Não programada-Meio ambiente- Vento	220	1	14833	2,81
607 2	1	2022	14979	1	202	2,02E+10	50011693 3	1	3	30/01/2022 18:01	30/01/2022 21:06	Interna-Não programada-Meio ambiente- Vento	220	1	17258	3,07
607 2	1	2022	14889	32	34	2,02E+10	CT123902 89	1	3	30/01/2022 17:44	30/01/2022 20:01	Interna-Não programada-Meio ambiente- Descarga Atmosférica	34500	3	20635	6,83
607 2	1	2022	14905	2	196	2,02E+10	GE122560 09	1	3	30/01/2022 15:57	30/01/2022 21:27	Interna-Não programada-Meio ambiente- Descarga Atmosférica	13800	35	5432	192,2 0
607 2	1	2022	14956	2	242	2,02E+10	DV123805 95	1	3	30/01/2022 18:02	31/01/2022 10:10	Interna-Não programada-Meio ambiente- Descarga Atmosférica	13800	4	32280	64,48
607 2	1	2022	14985	2	149	2,02E+10	GG213180 16	1	3	30/01/2022 18:00	30/01/2022 20:35	Interna-Não programada-Meio ambiente- Vento	220	1	24019	2,57
607 2	1	2022	14911	31	71	2,02E+10	FC212172 15	1	3	30/01/2022 18:07	30/01/2022 23:53	Interna-Não programada-Meio ambiente- Descarga Atmosférica	220	1	14833	5,77
607 2	1	2022	14894	2	204	2,02E+10	22001164 3	1	3	30/01/2022 18:07	30/01/2022 21:09	Interna-Não programada-Meio ambiente- Vento	220	1	18135	3,03
607 2	1	2022	14970	2	160	2,02E+10	63016713 8	1	3	30/01/2022 18:08	30/01/2022 19:45	Interna-Não programada-Meio ambiente- Vento	220	1	30077	1,62
607 2	1	2022	14982	1	489	2,02E+10	CN112139 10	1	3	30/01/2022 18:03	30/01/2022 19:10	Interna-Não programada-Meio ambiente- Árvore ou Vegetação	220	96	35540	106,2 9
607 2	1	2022	16491	1	164	2,02E+10	12100131 90	1	3	30/01/2022 18:08	31/01/2022 07:41	Interna-Não programada-Meio ambiente- Vento	220	1	17439	13,54
607 2	1	2022	14962	1	41	2,02E+10	ED212444 25	1	3	30/01/2022 18:11	30/01/2022 22:02	Interna-Não programada-Meio ambiente- Descarga Atmosférica	220	1	15036	3,85
607 2	1	2022	14982	2	489	2,02E+10	10034314 510	1	3	30/01/2022 18:11	30/01/2022 23:09	Interna-Não programada-Meio ambiente- Vento	220	1	35540	4,95
607 2	1	2022	14963	33	152	2,02E+10	MX122709 10	1	3	30/01/2022 17:42	30/01/2022 21:15	Interna-Não programada-Meio ambiente- Vento	34500	8	27499	28,36
607 2	1	2022	14953	1	19	2,02E+10	PU213148 25	1	3	30/01/2022 18:14	31/01/2022 07:44	Interna-Não programada-Meio ambiente- Descarga Atmosférica	220	1	20349	13,48
607 2	1	2022	14959	1	556	2,02E+10	8223807	1	3	30/01/2022 18:14	31/01/2022 16:08	Interna-Não programada-Meio ambiente- Vento	13800	4	5628	87,53

607 2	1	2022	16484	32	328	2,02E+10	CP120679 34	1	3	30/01/2022 17:45	31/01/2022 00:43	Interna-Não programada-Meio ambiente- Descarga Atmosférica	34500	5	6552	34,81
607 2	1	2022	14863	1	580	2,02E+10	10004955 372	1	3	30/01/2022 18:17	30/01/2022 22:21	Interna-Não programada-Meio ambiente- Vento	220	1	85787	4,07
607 2	1	2022	16491	1	170	2,02E+10	10000048 09	1	3	30/01/2022 18:18	31/01/2022 09:25	Interna-Não programada-Meio ambiente- Vento	220	1	17439	15,12
607 2	1	2022	15749	34	173	2,02E+10	SG122434 03	1	3	30/01/2022 18:18	30/01/2022 19:40	Interna-Não programada-Meio ambiente- Descarga Atmosférica	34500	1	14706	1,36
607 2	1	2022	14924	32	88	2,02E+10	IB2133646 7	1	3	30/01/2022 18:18	30/01/2022 19:54	Interna-Não programada-Meio ambiente- Descarga Atmosférica	220	1	9990	1,58
607 2	1	2022	14898	1	125	2,02E+10	IY1223347 6	1	3	30/01/2022 17:55	30/01/2022 21:17	Interna-Não programada-Meio ambiente- Vento	13800	38	12499	127,4 2
607 2	1	2022	14940	1	38	2,02E+10	DH113218 88	1	3	30/01/2022 18:19	30/01/2022 19:35	Interna-Não programada-Meio ambiente- Vento	220	273	106190	342,8 4
607 2	1	2022	14968	2	305	2,02E+10	TD123037 29	1	3	30/01/2022 18:22	30/01/2022 22:11	Interna-Não programada-Meio ambiente- Vento	13800	3	10325	11,45
607 2	1	2022	14881	2	30	2,02E+10	CP213575 50	1	3	30/01/2022 18:22	31/01/2022 15:29	Interna-Não programada-Meio ambiente- Vento	220	1	11784	21,11
607 2	1	2022	14961	3	190	2,02E+10	PI1116457 2	1	3	30/01/2022 18:14	30/01/2022 19:57	Interna-Não programada-Meio ambiente- Vento	220	88	40307	151,0 9
607 2	1	2022	14898	1	125	2,02E+10	27100278 66	1	3	30/01/2022 18:24	30/01/2022 22:19	Interna-Não programada-Meio ambiente- Vento	220	1	12499	3,91
607 2	1	2022	14968	31	265	2,02E+10	CL212308 04	1	3	30/01/2022 18:24	31/01/2022 04:10	Interna-Não programada-Meio ambiente- Vento	220	1	10325	9,76
607 2	1	2022	14955	2	384	2,02E+10	69034132 5	1	3	30/01/2022 18:24	30/01/2022 20:52	Interna-Não programada-Meio ambiente- Vento	220	1	5704	2,46
607 2	1	2022	15742	1	99	2,02E+10	10028744 096	1	3	30/01/2022 18:24	30/01/2022 21:05	Interna-Não programada-Meio ambiente- Vento	220	1	23512	2,67
607 2	1	2022	14865	1	349	2,02E+10	AV111910 49	1	3	30/01/2022 18:25	30/01/2022 21:21	Interna-Não programada-Meio ambiente- Vento	220	114	17548	333,3 5
607 2	1	2022	16484	32	570	2,02E+10	MV212608 38	1	3	30/01/2022 18:27	30/01/2022 19:20	Interna-Não programada-Meio ambiente- Descarga Atmosférica	220	1	6552	0,88
607 2	1	2022	14921	2	169	2,02E+10	10003079 536	1	3	30/01/2022 18:25	30/01/2022 19:17	Interna-Não programada-Meio ambiente- Vento	220	1	11795	0,87
607 2	1	2022	15747	5	148	2,02E+10	46005188 0	1	3	30/01/2022 18:31	30/01/2022 20:26	Interna-Não programada-Meio ambiente- Vento	220	1	14650	1,91
607 2	1	2022	15744	4	103	2,02E+10	JT1200014 7	1	3	31/01/2022 08:22	31/01/2022 08:36	Interna-Não programada-Meio ambiente- Vento	13800	3	24175	0,70
607 2	1	2022	14925	1	88	2,02E+10	MD21004 686	1	3	30/01/2022 18:33	31/01/2022 08:10	Interna-Não programada-Meio ambiente- Descarga Atmosférica	220	1	18473	13,62
607 2	1	2022	14963	2	152	2,02E+10	PO211392 03	1	3	30/01/2022 18:34	30/01/2022 22:01	Interna-Não programada-Meio ambiente- Vento	220	3	27499	10,31
607 2	1	2022	14923	1	121	2,02E+10	ME113749 99	1	3	30/01/2022 18:27	30/01/2022 19:55	Interna-Não programada-Meio ambiente- Vento	220	76	32642	111,1 1
607 2	1	2022	14984	2	176	2,02E+10	TR112405 03	1	3	30/01/2022 18:33	30/01/2022 20:57	Interna-Não programada-Meio ambiente- Vento	220	23	42291	54,89
607 2	1	2022	14940	1	241	2,02E+10	VA111929 64	1	3	30/01/2022 18:38	30/01/2022 19:50	Interna-Não programada-Meio ambiente- Descarga Atmosférica	220	115	106190	136,6 6
607 2	1	2022	14865	1	128	2,02E+10	NZ210038 67	1	3	30/01/2022 18:40	30/01/2022 23:17	Interna-Não programada-Meio ambiente- Vento	220	1	17548	4,61
607 2	1	2022	14953	2	488	2,02E+10	PL2134657 8	1	3	30/01/2022 19:18	31/01/2022 13:12	Interna-Não programada-Meio ambiente- Vento	220	1	20349	17,89
607 2	1	2022	14923	2	371	2,02E+10	IV1222303 3	1	3	30/01/2022 18:26	30/01/2022 22:33	Interna-Não programada-Meio ambiente- Vento	13800	1	32642	4,11
607 2	1	2022	14921	2	8	2,02E+10	PU212796 73	1	3	30/01/2022 18:42	30/01/2022 22:01	Interna-Não programada-Meio ambiente- Vento	220	1	11795	3,32

607 2	1	2022	16483	2	84	2,02E+10	C11202514 9	1	3	30/01/2022 18:42	30/01/2022 20:16	Interna-Não programada-Meio ambiente- Descarga Atmosférica	13800	12	7444	18,60
607 2	1	2022	14940	33	6	2,02E+10	LZ2126134 8	1	3	30/01/2022 18:43	30/01/2022 22:05	Interna-Não programada-Meio ambiente- Vento	220	2	106190	6,73
607 2	1	2022	14980	2	171	2,02E+10	SM111007 32	1	3	30/01/2022 18:32	30/01/2022 23:37	Interna-Não programada-Meio ambiente- Vento	220	135	13592	685,8 0
607 2	1	2022	14980	2	171	2,02E+10	SM111007 32	1	3	30/01/2022 18:32	31/01/2022 09:36	Interna-Não programada-Meio ambiente- Vento	220	1	13592	15,06
607 2	1	2022	14940	1	6	2,02E+10	LZ1121978 5	1	3	30/01/2022 18:44	30/01/2022 19:24	Interna-Não programada-Meio ambiente- Vento	220	61	106190	39,68
607 2	1	2022	14987	2	236	2,02E+10	VN1212029 59	1	3	30/01/2022 18:47	30/01/2022 22:19	Interna-Não programada-Meio ambiente- Descarga Atmosférica	13800	4	17297	14,12
607 2	1	2022	14889	2	476	2,02E+10	CT123066 74RE	1	3	30/01/2022 18:37	31/01/2022 00:31	Interna-Não programada-Meio ambiente- Descarga Atmosférica	13800	350	20635	2060, 43
607 2	1	2022	16477	2	75	2,02E+10	GA120000 11	1	3	30/01/2022 18:47	31/01/2022 14:59	Interna-Não programada-Meio ambiente- Árvore ou Vegetação	13800	1	7115	20,19
607 2	1	2022	14984	1	176	2,02E+10	10027188 270	1	3	30/01/2022 18:48	31/01/2022 02:33	Interna-Não programada-Meio ambiente- Vento	220	1	42291	7,74
607 2	1	2022	15734	2	394	2,02E+10	KR213397 11	1	3	30/01/2022 18:48	30/01/2022 22:25	Interna-Não programada-Meio ambiente- Vento	220	1	2518	3,60
607 2	1	2022	16491	1	164	2,02E+10	12100392 69	1	3	30/01/2022 18:50	31/01/2022 08:45	Interna-Não programada-Meio ambiente- Vento	220	1	17439	13,91
607 2	1	2022	14863	7	5	2,02E+10	10006131 270	1	3	30/01/2022 18:50	30/01/2022 22:27	Interna-Não programada-Meio ambiente- Vento	220	1	85787	3,61
607 2	1	2022	14860	31	319	2,02E+10	AX210743 25	1	3	30/01/2022 18:50	30/01/2022 21:53	Interna-Não programada-Meio ambiente- Vento	220	1	27551	3,04
607 2	1	2022	14976	1	569	2,02E+10	SU121841 27	1	3	30/01/2022 17:27	31/01/2022 21:36	Interna-Não programada-Meio ambiente- Vento	13800	14	3302	393,9 2
607 2	1	2022	14986	1	379	2,02E+10	UT184311 96TS	1	3	30/01/2022 18:49	30/01/2022 20:39	Interna-Não programada-Meio ambiente- Vento	13800	81	2094	147,2 0
607 2	1	2022	14906	2	56	2,02E+10	10003472 300	1	3	30/01/2022 18:53	30/01/2022 21:17	Interna-Não programada-Meio ambiente- Vento	220	1	31456	2,40
607 2	1	2022	15750	1	45	2,02E+10	CX103947 18	1	3	30/01/2022 18:51	30/01/2022 19:54	Interna-Não programada-Meio ambiente- Vento	13800	83	6363	86,62
607 2	1	2022	15750	1	45	2,02E+10	CX103947 18	1	3	30/01/2022 18:51	30/01/2022 21:28	Interna-Não programada-Meio ambiente- Vento	13800	8	6363	20,89
607 2	1	2022	15750	1	45	2,02E+10	CX103947 18	1	3	30/01/2022 18:51	31/01/2022 13:02	Interna-Não programada-Meio ambiente- Vento	13800	8	6363	145,4 5
607 2	1	2022	15750	1	45	2,02E+10	CX103947 18	1	3	30/01/2022 18:51	31/01/2022 13:40	Interna-Não programada-Meio ambiente- Vento	13800	28	6363	526,4 6
607 2	1	2022	15750	1	45	2,02E+10	CX103947 18	1	3	30/01/2022 18:51	31/01/2022 15:53	Interna-Não programada-Meio ambiente- Vento	13800	6	6363	126,1 9
607 2	1	2022	15750	1	45	2,02E+10	CX103947 18	1	3	30/01/2022 18:51	01/02/2022 09:34	Interna-Não programada-Meio ambiente- Vento	13800	11	6363	425,8 3
607 2	1	2022	15750	1	45	2,02E+10	CX103947 18	1	3	30/01/2022 18:51	01/02/2022 23:07	Interna-Não programada-Meio ambiente- Vento	13800	7	6363	365,8 2
607 2	1	2022	15750	1	45	2,02E+10	CX103947 18	1	3	30/01/2022 18:51	02/02/2022 00:02	Interna-Não programada-Meio ambiente- Vento	13800	71	6363	3775, 35
607 2	1	2022	15750	1	45	2,02E+10	CX103947 18	1	3	30/01/2022 18:51	02/02/2022 00:27	Interna-Não programada-Meio ambiente- Vento	13800	9	6363	482,4 0
607 2	1	2022	15750	1	45	2,02E+10	CX103947 18	1	3	30/01/2022 23:24	30/01/2022 23:35	Interna-Não programada-Meio ambiente- Vento	13800	91	6363	16,96
607 2	1	2022	15750	1	45	2,02E+10	CX103947 18	1	3	31/01/2022 01:25	31/01/2022 01:35	Interna-Não programada-Meio ambiente- Vento	13800	91	6363	14,89
607 2	1	2022	15750	1	45	2,02E+10	CX103947 18	1	3	31/01/2022 01:25	31/01/2022 15:53	Interna-Não programada-Meio ambiente- Vento	13800	1	6363	14,47

607 2	1	2022	15750	1	45	2,02E+10	CX103947 18	1	3	31/01/2022 03:52	31/01/2022 04:10	Interna-Não programada-Meio ambiente- Vento	13800	91	6363	27,78
607 2	1	2022	15750	1	45	2,02E+10	CX103947 18	1	3	31/01/2022 10:41	31/01/2022 10:55	Interna-Não programada-Meio ambiente- Vento	13800	91	6363	21,28
607 2	1	2022	15750	1	45	2,02E+10	CX103947 18	1	3	31/01/2022 21:05	01/02/2022 09:34	Interna-Não programada-Meio ambiente- Vento	13800	42	6363	524,1 6
607 2	1	2022	15750	1	45	2,02E+10	CX103947 18	1	3	31/01/2022 22:24	31/01/2022 23:17	Interna-Não programada-Meio ambiente- Vento	13800	91	6363	80,38
607 2	1	2022	14876	1	23	2,02E+10	BJ1116637 2	1	3	30/01/2022 18:54	30/01/2022 20:42	Interna-Não programada-Meio ambiente- Árvore ou Vegetação	220	91	10262	163,1 2
607 2	1	2022	14940	1	6	2,02E+10	10029949 600	1	3	30/01/2022 18:55	30/01/2022 21:01	Interna-Não programada-Meio ambiente- Vento	220	1	106190	2,10
607 2	1	2022	14962	32	151	2,02E+10	ED214254 27	1	3	30/01/2022 18:57	30/01/2022 23:08	Interna-Não programada-Meio ambiente- Descarga Atmosférica	220	1	15036	4,18
607 2	1	2022	16491	1	335	2,02E+10	CO210406 67	1	3	30/01/2022 18:57	30/01/2022 20:53	Interna-Não programada-Meio ambiente- Descarga Atmosférica	220	2	17439	3,85
607 2	1	2022	16484	32	570	2,02E+10	RV122962 52	1	3	30/01/2022 18:57	30/01/2022 22:27	Interna-Não programada-Meio ambiente- Descarga Atmosférica	34500	1	6552	3,49
607 2	1	2022	14944	3	124	2,02E+10	MR120393 80	1	3	30/01/2022 18:59	30/01/2022 21:29	Interna-Não programada-Meio ambiente- Descarga Atmosférica	13800	13	24077	32,36
607 2	1	2022	14982	6	489	2,02E+10	76014219 1	1	3	30/01/2022 18:59	30/01/2022 23:05	Interna-Não programada-Meio ambiente- Vento	220	1	35540	4,09
607 2	1	2022	14971	4	421	2,02E+10	LZ2110983 9	1	3	30/01/2022 19:02	30/01/2022 22:18	Interna-Não programada-Meio ambiente- Descarga Atmosférica	220	2	47348	6,53
607 2	1	2022	14964	3	156	2,02E+10	QI1841824 0TS	1	3	30/01/2022 18:57	30/01/2022 21:04	Interna-Não programada-Meio ambiente- Vento	13800	54	27204	113,8 8
607 2	1	2022	14905	31	184	2,02E+10	NP124020 68	1	3	30/01/2022 19:05	30/01/2022 23:36	Interna-Não programada-Meio ambiente- Descarga Atmosférica	34500	13	5432	58,63
607 2	1	2022	14969	8	160	2,02E+10	10003142 548	1	3	30/01/2022 19:05	30/01/2022 22:04	Interna-Não programada-Meio ambiente- Vento	220	1	40334	2,97
607 2	1	2022	14879	1	29	2,02E+10	CC212988 68	1	3	30/01/2022 19:06	30/01/2022 22:01	Interna-Não programada-Meio ambiente- Vento	220	1	28716	2,91
607 2	1	2022	14925	2	88	2,02E+10	IB2115879 1	1	3	30/01/2022 19:06	30/01/2022 22:34	Interna-Não programada-Meio ambiente- Descarga Atmosférica	220	1	18473	3,46
607 2	1	2022	14921	2	8	2,02E+10	24400071 90	1	3	30/01/2022 19:08	31/01/2022 00:00	Interna-Não programada-Meio ambiente- Vento	220	1	11795	4,86
607 2	1	2022	14939	1	352	2,02E+10	PO212851 79	1	3	30/01/2022 19:09	31/01/2022 11:12	Interna-Não programada-Meio ambiente- Vento	220	1	13703	16,05
607 2	1	2022	14974	1	142	2,02E+10	01420206	1	3	30/01/2022 19:09	30/01/2022 20:24	Interna-Não programada-Meio ambiente- Descarga Atmosférica	13800	502	2020	625,8 3
607 2	1	2022	14974	1	142	2,02E+10	01420206	1	3	30/01/2022 19:09	30/01/2022 22:09	Interna-Não programada-Meio ambiente- Descarga Atmosférica	13800	1	2020	3,00
607 2	1	2022	14974	1	142	2,02E+10	01420206	1	3	30/01/2022 19:09	30/01/2022 22:11	Interna-Não programada-Meio ambiente- Descarga Atmosférica	13800	216	2020	653,1 6
607 2	1	2022	16483	32	385	2,02E+10	CN122987 73LD	1	3	30/01/2022 19:14	31/01/2022 09:07	Interna-Não programada-Meio ambiente- Vento	34500	23	7444	319,1 4
607 2	1	2022	14971	9	421	2,02E+10	12021920 7	1	3	30/01/2022 19:14	30/01/2022 21:08	Interna-Não programada-Meio ambiente- Vento	220	1	47348	1,89
607 2	1	2022	14964	2	156	2,02E+10	80036417	1	3	30/01/2022 19:15	30/01/2022 21:14	Interna-Não programada-Meio ambiente- Vento	220	1	27204	1,97
607 2	1	2022	14863	5	580	2,02E+10	20901665	1	3	30/01/2022 19:16	30/01/2022 21:22	Interna-Não programada-Meio ambiente- Vento	220	1	85787	2,09
607 2	1	2022	15730	32	245	2,02E+10	JT1228645 9	1	3	30/01/2022 19:14	31/01/2022 09:10	Interna-Não programada-Meio ambiente- Vento	34500	9	1277	125,3 0
607 2	1	2022	15745	5	103	2,02E+10	JT1103632 9	1	3	30/01/2022 18:54	30/01/2022 23:43	Interna-Não programada-Meio ambiente- Vento	220	123	20459	590,5 4

607 2	1	2022	14963	33	152	2,02E+10	MX121376 28	1	3	30/01/2022 17:56	31/01/2022 13:49	Interna-Não programada-Meio ambiente- Árvore ou Vegetação	34500	6	27499	119,3 3
607 2	1	2022	14963	33	152	2,02E+10	MX121376 28	1	3	31/01/2022 10:00	31/01/2022 12:30	Interna-Não programada-Meio ambiente- Árvore ou Vegetação	34500	76	27499	190,7 6
607 2	1	2022	16482	5	166	2,02E+10	SH122962 23	1	3	30/01/2022 18:22	30/01/2022 20:15	Interna-Não programada-Meio ambiente- Descarga Atmosférica	13800	6	16569	11,24
607 2	1	2022	14927	2	90	2,02E+10	10013840 132	1	3	30/01/2022 19:21	30/01/2022 22:16	Interna-Não programada-Meio ambiente- Vento	220	1	3044	2,92
607 2	1	2022	15744	3	103	2,02E+10	JT1218405 8	1	3	30/01/2022 18:04	31/01/2022 07:15	Interna-Não programada-Meio ambiente- Descarga Atmosférica	13800	5	24175	65,86
607 2	1	2022	14961	3	190	2,02E+10	PI1112998 7	1	3	30/01/2022 19:17	30/01/2022 21:04	Interna-Não programada-Meio ambiente- Vento	220	190	40307	337,0 9
607 2	1	2022	14985	2	149	2,02E+10	GG122037 05RE	1	3	30/01/2022 18:00	30/01/2022 20:21	Interna-Não programada-Meio ambiente- Descarga Atmosférica	13800	27	24019	63,14
607 2	1	2022	14962	2	358	2,02E+10	PK122933 92	1	3	30/01/2022 19:21	01/02/2022 05:06	Interna-Não programada-Meio ambiente- Vento	13800	10	15036	337,5 2
607 2	1	2022	14962	2	358	2,02E+10	PK122933 92	1	3	30/01/2022 19:21	01/02/2022 09:44	Interna-Não programada-Meio ambiente- Vento	13800	2	15036	76,75
607 2	1	2022	14962	2	358	2,02E+10	PK122933 92	1	3	30/01/2022 19:21	01/02/2022 13:14	Interna-Não programada-Meio ambiente- Vento	13800	4	15036	167,5 2
607 2	1	2022	16491	1	473	2,02E+10	16800018 91	1	3	30/01/2022 19:24	31/01/2022 14:13	Interna-Não programada-Meio ambiente- Vento	220	1	17439	18,82
607 2	1	2022	14923	32	85	2,02E+10	ME211386 48	1	3	30/01/2022 19:24	31/01/2022 11:20	Interna-Não programada-Meio ambiente- Descarga Atmosférica	220	1	32642	15,94
607 2	1	2022	16485	1	576	2,02E+10	PU212990 56	1	3	30/01/2022 19:25	31/01/2022 09:20	Interna-Não programada-Meio ambiente- Vento	220	1	5089	13,92
607 2	1	2022	14871	10	60	2,02E+10	12052826	1	3	30/01/2022 19:25	31/01/2022 03:18	Interna-Não programada-Meio ambiente- Vento	220	1	35126	7,87
607 2	1	2022	14875	1	24	2,02E+10	BH122100 20	1	3	30/01/2022 19:17	30/01/2022 22:39	Interna-Não programada-Meio ambiente- Descarga Atmosférica	13800	97	5337	325,5 7
607 2	1	2022	14969	5	160	2,02E+10	10003400 512	1	3	30/01/2022 19:26	30/01/2022 22:12	Interna-Não programada-Meio ambiente- Vento	220	1	40334	2,76
607 2	1	2022	16475	2	453	2,02E+10	16665960	1	3	30/01/2022 19:27	30/01/2022 22:53	Interna-Não programada-Meio ambiente- Vento	220	1	48627	3,44
607 2	1	2022	14923	32	85	2,02E+10	ME122034 72	1	3	30/01/2022 19:07	30/01/2022 23:01	Interna-Não programada-Meio ambiente- Vento	34500	9	32642	35,08
607 2	1	2022	14866	2	12	2,02E+10	CK104347 40	1	3	30/01/2022 19:26	30/01/2022 21:34	Interna-Não programada-Meio ambiente- Vento	13800	35	2454	74,88
607 2	1	2022	14866	2	12	2,02E+10	CK104347 40	1	3	30/01/2022 19:26	31/01/2022 16:35	Interna-Não programada-Meio ambiente- Vento	13800	41	2454	867,3 1
607 2	1	2022	14866	2	12	2,02E+10	CK104347 40	1	3	31/01/2022 13:40	31/01/2022 16:05	Interna-Não programada-Meio ambiente- Vento	13800	19	2454	45,92
607 2	1	2022	14866	2	12	2,02E+10	CK104347 40	1	3	31/01/2022 16:38	31/01/2022 16:56	Interna-Não programada-Meio ambiente- Vento	13800	35	2454	10,18
607 2	1	2022	14907	1	58	2,02E+10	12428681	1	3	30/01/2022 19:29	30/01/2022 22:47	Interna-Não programada-Meio ambiente- Vento	220	1	44423	3,30
607 2	1	2022	16490	2	59	2,02E+10	11673370	1	3	30/01/2022 19:29	30/01/2022 20:44	Interna-Não programada-Meio ambiente- Vento	220	1	21304	1,24
607 2	1	2022	16488	4	61	2,02E+10	11483325	1	3	30/01/2022 19:29	30/01/2022 22:34	Interna-Não programada-Meio ambiente- Vento	220	1	38836	3,07
607 2	1	2022	14934	2	407	2,02E+10	JT2137421 3	1	3	30/01/2022 19:30	31/01/2022 12:38	Interna-Não programada-Meio ambiente- Descarga Atmosférica	220	1	7125	17,12
607 2	1	2022	14981	7	498	2,02E+10	SW120021 57	1	3	30/01/2022 19:31	30/01/2022 23:13	Interna-Não programada-Meio ambiente- Descarga Atmosférica	13800	4	53610	14,75
607 2	1	2022	14953	4	330	2,02E+10	PL2111865 9	1	3	30/01/2022 19:32	31/01/2022 00:36	Interna-Não programada-Meio ambiente- Vento	220	1	20349	5,05

607 2	1	2022	14949	2	136	2,02E+10	TA112485 89	1	3	30/01/2022 19:29	30/01/2022 23:22	Interna-Não programada-Meio ambiente- Vento	220	262	1834	1017, 36
607 2	1	2022	14863	5	580	2,02E+10	AN211656 59	1	3	30/01/2022 19:29	30/01/2022 22:45	Interna-Não programada-Meio ambiente- Descarga Atmosférica	220	3	85787	9,76
607 2	1	2022	14982	1	489	2,02E+10	76018725 3	1	3	30/01/2022 19:34	31/01/2022 01:40	Interna-Não programada-Meio ambiente- Vento	220	1	35540	6,08
607 2	1	2022	15744	3	103	2,02E+10	JT2100782 0	1	3	30/01/2022 19:36	31/01/2022 11:29	Interna-Não programada-Meio ambiente- Vento	220	1	24175	15,87
607 2	1	2022	16485	1	576	2,02E+10	PU121045 33	1	3	30/01/2022 19:35	30/01/2022 21:36	Interna-Não programada-Meio ambiente- Vento	13800	8	5089	16,07
607 2	1	2022	14964	31	156	2,02E+10	QI1230610 1	1	3	30/01/2022 19:38	30/01/2022 22:47	Interna-Não programada-Meio ambiente- Descarga Atmosférica	34500	6	27204	18,88
607 2	1	2022	14962	1	41	2,02E+10	ED213639 43	1	3	30/01/2022 19:42	30/01/2022 21:02	Interna-Não programada-Meio ambiente- Descarga Atmosférica	220	1	15036	1,33
607 2	1	2022	14934	1	167	2,02E+10	SX212342 24	1	3	30/01/2022 19:45	31/01/2022 07:42	Interna-Não programada-Meio ambiente- Vento	220	2	7125	23,90
607 2	1	2022	14930	2	374	2,02E+10	FA113832 85	1	3	30/01/2022 19:41	30/01/2022 23:28	Interna-Não programada-Meio ambiente- Vento	220	164	53461	618,6 4
607 2	1	2022	14989	3	80	2,02E+10	30081040	1	3	30/01/2022 19:47	30/01/2022 23:50	Interna-Não programada-Meio ambiente- Vento	220	1	23765	4,05
607 2	1	2022	14933	1	102	2,02E+10	JA2112177 2	1	3	30/01/2022 19:49	30/01/2022 21:55	Interna-Não programada-Meio ambiente- Descarga Atmosférica	220	1	19170	2,09
607 2	1	2022	14930	2	374	2,02E+10	61027827 7	1	3	30/01/2022 19:49	31/01/2022 01:09	Interna-Não programada-Meio ambiente- Vento	220	1	53461	5,32
607 2	1	2022	16479	10	386	2,02E+10	28600891 78	1	3	30/01/2022 19:55	30/01/2022 21:49	Interna-Não programada-Meio ambiente- Vento	220	1	54235	1,89
607 2	1	2022	14961	1	190	2,02E+10	10015372 489	1	3	30/01/2022 19:56	30/01/2022 23:24	Interna-Não programada-Meio ambiente- Vento	220	1	40307	3,47
607 2	1	2022	14862	2	20	2,02E+10	AA212835 95	1	3	30/01/2022 19:57	31/01/2022 02:23	Interna-Não programada-Meio ambiente- Vento	220	3	24113	19,28
607 2	1	2022	14978	31	216	2,02E+10	PI2132671 3	1	3	30/01/2022 19:58	31/01/2022 11:11	Interna-Não programada-Meio ambiente- Vento	220	1	8646	15,20
607 2	1	2022	14889	30	34	2,02E+10	CT111668 58	1	3	30/01/2022 19:55	31/01/2022 04:58	Interna-Não programada-Meio ambiente- Vento	220	177	20635	1601, 36
607 2	1	2022	14989	3	80	2,02E+10	30163614	1	3	30/01/2022 19:58	31/01/2022 00:33	Interna-Não programada-Meio ambiente- Vento	220	1	23765	4,57
607 2	1	2022	14889	6	34	2,02E+10	CT120000 58RE	1	3	30/01/2022 19:56	30/01/2022 22:59	Interna-Não programada-Meio ambiente- Descarga Atmosférica	13800	14	20635	42,53
607 2	1	2022	14956	2	581	2,02E+10	13901082 75	1	3	30/01/2022 19:59	31/01/2022 05:14	Interna-Não programada-Meio ambiente- Vento	220	1	32280	9,24
607 2	1	2022	15745	7	103	2,02E+10	29027929 0	1	3	30/01/2022 19:59	31/01/2022 14:03	Interna-Não programada-Meio ambiente- Vento	220	1	20459	18,05
607 2	1	2022	14962	1	151	2,02E+10	PK110562 42	1	3	30/01/2022 19:39	30/01/2022 22:03	Interna-Não programada-Meio ambiente- Descarga Atmosférica	220	125	15036	298,9 9
607 2	1	2022	14931	3	98	2,02E+10	PX123055 91	1	3	30/01/2022 19:18	31/01/2022 09:24	Interna-Não programada-Meio ambiente- Vento	13800	4	19474	56,35
607 2	1	2022	14931	3	98	2,02E+10	PX123055 91	1	3	30/01/2022 19:18	31/01/2022 21:19	Interna-Não programada-Meio ambiente- Vento	13800	6	19474	156,0 1
607 2	1	2022	14931	3	98	2,02E+10	PX123055 91	1	3	31/01/2022 09:45	31/01/2022 10:14	Interna-Não programada-Meio ambiente- Vento	13800	4	19474	1,91
607 2	1	2022	14931	3	98	2,02E+10	PX123055 91	1	3	31/01/2022 20:07	31/01/2022 20:16	Interna-Não programada-Meio ambiente- Vento	13800	4	19474	0,55
607 2	1	2022	14894	2	204	2,02E+10	PV211374 59	1	3	30/01/2022 20:08	31/01/2022 08:23	Interna-Não programada-Meio ambiente- Descarga Atmosférica	220	1	18135	12,24
607 2	1	2022	15747	3	148	2,02E+10	PR111867 13	1	3	31/01/2022 08:23	31/01/2022 14:02	Interna-Não programada-Meio ambiente- Vento	220	151	14650	855,4 1

607 2	1	2022	14973	2	163	2,02E+10	RB120541 77	1	3	30/01/2022 20:10	30/01/2022 23:08	Interna-Não programada-Meio ambiente- Descarga Atmosférica	13800	6	11944	17,78
607 2	1	2022	14898	1	50	2,02E+10	EA210925 15	1	3	30/01/2022 20:13	31/01/2022 10:40	Interna-Não programada-Meio ambiente- Descarga Atmosférica	220	1	12499	14,45
607 2	1	2022	14912	2	104	2,02E+10	JV1107225 0	1	3	30/01/2022 19:59	30/01/2022 22:41	Interna-Não programada-Meio ambiente- Vento	220	269	6724	721,9 7
607 2	1	2022	14855	5	240	2,02E+10	10127215	1	3	30/01/2022 20:15	30/01/2022 22:19	Interna-Não programada-Meio ambiente- Vento	220	1	22321	2,05
607 2	1	2022	14880	1	267	2,02E+10	CD112635 39	1	3	30/01/2022 20:17	30/01/2022 23:33	Interna-Não programada-Meio ambiente- Descarga Atmosférica	220	75	5004	245,2 7
607 2	1	2022	14984	5	176	2,02E+10	10015803 340	1	3	30/01/2022 20:17	31/01/2022 01:32	Interna-Não programada-Meio ambiente- Vento	220	1	42291	5,24
607 2	1	2022	14941	31	329	2,02E+10	MP111801 10	1	3	30/01/2022 20:17	31/01/2022 12:02	Interna-Não programada-Meio ambiente- Vento	220	79	7446	1243, 75
607 2	1	2022	14929	2	93	2,02E+10	GK212202 05	1	3	30/01/2022 20:18	30/01/2022 22:40	Interna-Não programada-Meio ambiente- Descarga Atmosférica	220	1	18893	2,37
607 2	1	2022	14921	3	8	2,02E+10	24400247 09	1	3	30/01/2022 20:19	31/01/2022 02:09	Interna-Não programada-Meio ambiente- Vento	220	1	11795	5,83
607 2	1	2022	14913	3	73	2,02E+10	10024403 812	1	3	30/01/2022 20:23	30/01/2022 23:49	Interna-Não programada-Meio ambiente- Vento	220	1	15916	3,42
607 2	1	2022	14879	2	29	2,02E+10	CC123978 87	1	3	30/01/2022 20:26	31/01/2022 11:00	Interna-Não programada-Meio ambiente- Descarga Atmosférica	13800	15	28716	218,3 8
607 2	1	2022	14863	6	5	2,02E+10	AA122349 69	1	3	30/01/2022 20:26	31/01/2022 09:23	Interna-Não programada-Meio ambiente- Vento	13800	6	85787	77,64
607 2	1	2022	14927	30	992	2,02E+10	IJ2142906 3	1	3	30/01/2022 20:26	31/01/2022 01:15	Interna-Não programada-Meio ambiente- Descarga Atmosférica	220	1	3044	4,81
607 2	1	2022	14881	32	30	2,02E+10	BH113309 90	1	3	30/01/2022 20:27	31/01/2022 10:47	Interna-Não programada-Meio ambiente- Descarga Atmosférica	220	2	11784	28,65
607 2	1	2022	16482	5	166	2,02E+10	20374908	1	3	30/01/2022 20:27	31/01/2022 02:35	Interna-Não programada-Meio ambiente- Vento	13800	5	16569	30,62
607 2	1	2022	16482	3	577	2,02E+10	10021151 707	1	3	30/01/2022 20:27	30/01/2022 23:32	Interna-Não programada-Meio ambiente- Vento	220	1	16569	3,07
607 2	1	2022	14942	5	233	2,02E+10	14756729	1	3	30/01/2022 20:28	30/01/2022 22:28	Interna-Não programada-Meio ambiente- Vento	220	1	52967	1,99
607 2	1	2022	14927	30	992	2,02E+10	IJ221431 2	1	3	30/01/2022 19:54	30/01/2022 21:54	Interna-Não programada-Meio ambiente- Descarga Atmosférica	34500	5	3044	9,97
607 2	1	2022	14890	4	34	2,02E+10	19901665 00	1	3	30/01/2022 20:29	30/01/2022 22:09	Interna-Não programada-Meio ambiente- Vento	220	1	46909	1,65
607 2	1	2022	14964	1	156	2,02E+10	10031544 892	1	3	30/01/2022 20:31	30/01/2022 23:20	Interna-Não programada-Meio ambiente- Vento	220	1	27204	2,81
607 2	1	2022	14889	30	34	2,02E+10	CT211301 65	1	3	30/01/2022 20:33	31/01/2022 09:43	Interna-Não programada-Meio ambiente- Descarga Atmosférica	220	1	20635	13,15
607 2	1	2022	14921	4	8	2,02E+10	EU212790 67	1	3	30/01/2022 20:33	31/01/2022 00:45	Interna-Não programada-Meio ambiente- Vento	220	1	11795	4,18
607 2	1	2022	14987	2	236	2,02E+10	SV120902 32	1	3	31/01/2022 01:12	31/01/2022 01:17	Interna-Não programada-Meio ambiente- Descarga Atmosférica	13800	2	17297	0,20
607 2	1	2022	14969	5	160	2,02E+10	63060102 1	1	3	30/01/2022 20:37	31/01/2022 09:27	Interna-Não programada-Meio ambiente- Vento	220	1	40334	12,82
607 2	1	2022	14862	2	20	2,02E+10	10026153 821	1	3	30/01/2022 20:38	31/01/2022 01:55	Interna-Não programada-Meio ambiente- Vento	220	1	24113	5,29
607 2	1	2022	16491	1	342	2,02E+10	10020594 869	1	3	30/01/2022 20:38	31/01/2022 11:46	Interna-Não programada-Meio ambiente- Vento	220	1	17439	15,13
607 2	1	2022	14871	6	60	2,02E+10	14575000	1	3	30/01/2022 20:38	31/01/2022 05:22	Interna-Não programada-Meio ambiente- Vento	220	1	35126	8,72
607 2	1	2022	14940	1	6	2,02E+10	LZ1200013 7	1	3	30/01/2022 20:39	30/01/2022 23:17	Interna-Não programada-Meio ambiente- Vento	13800	1	106190	2,62

607 2	1	2022	14969	8	160	2,02E+10	63037689 0	1	3	30/01/2022 20:40	30/01/2022 23:40	Interna-Não programada-Meio ambiente- Vento	220	1	40334	2,98
607 2	1	2022	14939	1	112	2,02E+10	MQ12150 566	1	3	30/01/2022 20:39	30/01/2022 23:38	Interna-Não programada-Meio ambiente- Vento	13800	15	13703	44,58
607 2	1	2022	14885	8	61	2,02E+10	GN113195 44	1	3	30/01/2022 20:45	31/01/2022 01:15	Interna-Não programada-Meio ambiente- Vento	220	4	34403	17,97
607 2	1	2022	14868	2	16	2,02E+10	AY120871 64	1	3	30/01/2022 18:10	31/01/2022 11:45	Interna-Não programada-Meio ambiente- Descarga Atmosférica	13800	9	2333	158,1 3
607 2	1	2022	16479	1	386	2,02E+10	33500831 70	1	3	30/01/2022 20:48	30/01/2022 22:54	Interna-Não programada-Meio ambiente- Vento	220	1	54235	2,08
607 2	1	2022	14869	2	14	2,02E+10	AK123107 20	1	3	30/01/2022 20:51	31/01/2022 23:09	Interna-Não programada-Meio ambiente- Descarga Atmosférica	13800	3	4629	78,89
607 2	1	2022	14865	1	9	2,02E+10	AC111864 40	1	3	30/01/2022 18:15	30/01/2022 23:22	Interna-Não programada-Meio ambiente- Vento	220	82	17548	418,6 3
607 2	1	2022	14868	1	16	2,02E+10	AY210000 05	1	3	30/01/2022 20:55	31/01/2022 07:43	Interna-Não programada-Meio ambiente- Descarga Atmosférica	220	1	2333	10,79
607 2	1	2022	14913	4	73	2,02E+10	GT121908 97LD	1	3	30/01/2022 20:55	31/01/2022 11:59	Interna-Não programada-Meio ambiente- Vento	13800	127	15916	1913, 57
607 2	1	2022	14890	2	34	2,02E+10	19901999 80	1	3	30/01/2022 20:56	30/01/2022 23:31	Interna-Não programada-Meio ambiente- Vento	220	1	46909	2,57
607 2	1	2022	16478	1	332	2,02E+10	CZ210996 55	1	3	30/01/2022 21:00	31/01/2022 00:29	Interna-Não programada-Meio ambiente- Descarga Atmosférica	220	2	8587	6,96
607 2	1	2022	16491	1	164	2,02E+10	10028710 078	1	3	30/01/2022 21:00	31/01/2022 09:56	Interna-Não programada-Meio ambiente- Vento	220	1	17439	12,92
607 2	1	2022	14875	1	24	2,02E+10	BM122971 54	1	3	30/01/2022 19:08	31/01/2022 08:06	Interna-Não programada-Meio ambiente- Descarga Atmosférica	13800	3	5337	38,87
607 2	1	2022	16484	32	570	2,02E+10	PU121105 65	1	3	30/01/2022 21:05	31/01/2022 09:57	Interna-Não programada-Meio ambiente- Descarga Atmosférica	34500	2	6552	25,73
607 2	1	2022	16485	3	576	2,02E+10	PU113628 37	1	3	30/01/2022 21:05	30/01/2022 22:09	Interna-Não programada-Meio ambiente- Vento	220	59	5089	62,39
607 2	1	2022	14889	2	476	2,02E+10	CT210755 59	1	3	30/01/2022 18:37	31/01/2022 02:22	Interna-Não programada-Meio ambiente- Descarga Atmosférica	220	2	20635	15,47
607 2	1	2022	14973	2	163	2,02E+10	RB121326 95	1	3	30/01/2022 21:13	31/01/2022 00:21	Interna-Não programada-Meio ambiente- Descarga Atmosférica	13800	67	11944	209,0 4
607 2	1	2022	14944	1	294	2,02E+10	MR211536 23	1	3	30/01/2022 21:16	30/01/2022 23:10	Interna-Não programada-Meio ambiente- Vento	220	1	24077	1,89
607 2	1	2022	14978	34	216	2,02E+10	TL2133746 8	1	3	30/01/2022 21:17	31/01/2022 01:01	Interna-Não programada-Meio ambiente- Descarga Atmosférica	220	1	8646	3,73
607 2	1	2022	14890	3	34	2,02E+10	10010917 258	1	3	30/01/2022 21:20	31/01/2022 07:51	Interna-Não programada-Meio ambiente- Vento	220	1	46909	10,51
607 2	1	2022	14865	2	307	2,02E+10	AC123045 30	1	3	30/01/2022 21:20	31/01/2022 09:44	Interna-Não programada-Meio ambiente- Descarga Atmosférica	13800	6	17548	74,31
607 2	1	2022	14956	34	261	2,02E+10	MY213489 06	1	3	30/01/2022 21:22	31/01/2022 22:34	Interna-Não programada-Meio ambiente- Vento	220	1	32280	25,19
607 2	1	2022	14978	1	492	2,02E+10	FA122376 48	1	3	30/01/2022 20:39	31/01/2022 06:10	Interna-Não programada-Meio ambiente- Vento	13800	22	8646	209,3 7
607 2	1	2022	14898	1	125	2,02E+10	37400020 60	1	3	30/01/2022 21:25	31/01/2022 01:55	Interna-Não programada-Meio ambiente- Vento	220	1	12499	4,49
607 2	1	2022	14894	2	204	2,02E+10	PV211855 74	1	3	30/01/2022 21:26	31/01/2022 00:33	Interna-Não programada-Meio ambiente- Descarga Atmosférica	220	2	18135	6,23
607 2	1	2022	14953	2	488	2,02E+10	PL1208524 7	1	3	30/01/2022 19:46	31/01/2022 01:41	Interna-Não programada-Meio ambiente- Vento	13800	10	20349	59,10
607 2	1	2022	14860	1	365	2,02E+10	AX123132 40	1	3	30/01/2022 21:13	30/01/2022 23:39	Interna-Não programada-Meio ambiente- Vento	13800	17	27551	41,13
607 2	1	2022	14902	1	49	2,02E+10	FR120968 24	1	3	30/01/2022 21:30	31/01/2022 01:21	Interna-Não programada-Meio ambiente- Vento	13800	6	5213	23,10

607 2	1	2022	14894	2	204	2,02E+10	PV123559 15	1	3	30/01/2022 21:31	31/01/2022 00:46	Interna-Não programada-Meio ambiente- Descarga Atmosférica	13800	24	18135	77,70
607 2	1	2022	14863	5	580	2,02E+10	AN123812 72	1	3	30/01/2022 21:35	30/01/2022 23:10	Interna-Não programada-Meio ambiente- Vento	13800	10	85787	15,78
607 2	1	2022	14894	2	204	2,02E+10	PV210599 30	1	3	30/01/2022 21:35	31/01/2022 02:59	Interna-Não programada-Meio ambiente- Descarga Atmosférica	220	1	18135	5,39
607 2	1	2022	15740	1	420	2,02E+10	AP114021 15	1	3	30/01/2022 23:07	31/01/2022 03:18	Interna-Não programada-Meio ambiente- Vento	220	31	50391	129,5 0
607 2	1	2022	14939	2	352	2,02E+10	LC122157 96	1	3	30/01/2022 21:13	31/01/2022 20:38	Interna-Não programada-Meio ambiente- Vento	13800	9	13703	210,6 6
607 2	1	2022	14941	31	329	2,02E+10	43800177 96	1	3	30/01/2022 21:47	31/01/2022 09:23	Interna-Não programada-Meio ambiente- Vento	220	1	7446	11,59
607 2	1	2022	14944	3	124	2,02E+10	15007203 0	1	3	30/01/2022 21:52	31/01/2022 00:40	Interna-Não programada-Meio ambiente- Vento	220	1	24077	2,80
607 2	1	2022	14865	1	349	2,02E+10	AV111910 49	1	3	30/01/2022 21:26	31/01/2022 01:23	Interna-Não programada-Meio ambiente- Vento	220	114	17548	449,0 7
607 2	1	2022	14963	33	152	2,02E+10	MX122547 58	1	3	30/01/2022 22:06	31/01/2022 12:15	Interna-Não programada-Meio ambiente- Vento	34500	10	27499	141,4 3
607 2	1	2022	14953	3	330	2,02E+10	59003075 9	1	3	30/01/2022 22:07	31/01/2022 03:55	Interna-Não programada-Meio ambiente- Vento	220	1	20349	5,79
607 2	1	2022	14877	1	165	2,02E+10	JR1134120 5	1	3	30/01/2022 22:07	31/01/2022 08:07	Interna-Não programada-Meio ambiente- Vento	220	5	7366	49,95
607 2	1	2022	14913	3	73	2,02E+10	GT122968 92	1	3	30/01/2022 22:07	31/01/2022 08:55	Interna-Não programada-Meio ambiente- Descarga Atmosférica	13800	1	15916	10,79
607 2	1	2022	14877	1	165	2,02E+10	JR1203355 6RE	1	3	30/01/2022 22:11	31/01/2022 08:07	Interna-Não programada-Meio ambiente- Descarga Atmosférica	13800	173	7366	1717, 22
607 2	1	2022	15743	1	26	2,02E+10	BG123845 46	1	3	30/01/2022 21:12	31/01/2022 07:49	Interna-Não programada-Meio ambiente- Descarga Atmosférica	13800	11	1529	116,6 0
607 2	1	2022	16477	1	75	2,02E+10	TR120408 39	1	3	30/01/2022 18:35	31/01/2022 00:31	Interna-Não programada-Meio ambiente- Vento	13800	6	7115	35,58
607 2	1	2022	14986	1	379	2,02E+10	IP2133284 7	1	3	30/01/2022 22:13	31/01/2022 01:13	Interna-Não programada-Meio ambiente- Descarga Atmosférica	220	2	2094	6,00
607 2	1	2022	14872	11	60	2,02E+10	12462718	1	3	30/01/2022 22:13	31/01/2022 05:59	Interna-Não programada-Meio ambiente- Vento	220	1	40412	7,75
607 2	1	2022	14881	1	97	2,02E+10	DV122079 28	1	3	30/01/2022 22:13	31/01/2022 01:35	Interna-Não programada-Meio ambiente- Descarga Atmosférica	13800	6	11784	20,11
607 2	1	2022	14986	1	379	2,02E+10	IP2101349 2	1	3	30/01/2022 22:14	31/01/2022 00:45	Interna-Não programada-Meio ambiente- Descarga Atmosférica	220	1	2094	2,51
607 2	1	2022	15741	16	420	2,02E+10	20057086 9	1	3	30/01/2022 22:21	31/01/2022 01:01	Interna-Não programada-Meio ambiente- Vento	220	1	83317	2,66
607 2	1	2022	15730	33	245	2,02E+10	RV103961 79	1	3	30/01/2022 22:15	30/01/2022 22:36	Interna-Não programada-Meio ambiente- Vento	34500	46	1277	16,36
607 2	1	2022	15730	33	245	2,02E+10	RV103961 79	1	3	30/01/2022 22:15	30/01/2022 22:38	Interna-Não programada-Meio ambiente- Vento	34500	20	1277	7,80
607 2	1	2022	14865	1	9	2,02E+10	AC120353 06	1	3	30/01/2022 17:03	31/01/2022 07:20	Interna-Não programada-Meio ambiente- Descarga Atmosférica	13800	21	17548	299,8 6
607 2	1	2022	16491	1	473	2,02E+10	10020857 070	1	3	30/01/2022 22:26	31/01/2022 07:54	Interna-Não programada-Meio ambiente- Vento	220	1	17439	9,47
607 2	1	2022	15730	32	245	2,02E+10	RV122220 09	1	3	30/01/2022 19:19	31/01/2022 09:10	Interna-Não programada-Meio ambiente- Vento	34500	28	1277	387,4 4
607 2	1	2022	15744	4	103	2,02E+10	10021049 996	1	3	30/01/2022 22:38	31/01/2022 03:30	Interna-Não programada-Meio ambiente- Vento	220	1	24175	4,85
607 2	1	2022	14894	2	204	2,02E+10	PV121967 20	1	3	30/01/2022 22:39	31/01/2022 09:22	Interna-Não programada-Meio ambiente- Descarga Atmosférica	13800	282	18135	3020, 22
607 2	1	2022	14883	3	32	2,02E+10	10031392 456	1	3	30/01/2022 22:42	31/01/2022 08:14	Interna-Não programada-Meio ambiente- Vento	220	1	19823	9,53

607 2	1	2022	14873	2	18	2,02E+10	BA212107 17	1	3	30/01/2022 22:48	31/01/2022 17:01	Interna-Não programada-Meio ambiente- Vento	220	1	6222	18,21
607 2	1	2022	14892	2	37	2,02E+10	16500037 21	1	3	30/01/2022 23:02	31/01/2022 02:44	Interna-Não programada-Meio ambiente- Vento	220	1	3880	3,68
607 2	1	2022	14925	2	88	2,02E+10	IB1100004 1	1	3	30/01/2022 23:05	31/01/2022 12:53	Interna-Não programada-Meio ambiente- Vento	220	111	18473	1533, 13
607 2	1	2022	14913	3	73	2,02E+10	14000591 2	1	3	30/01/2022 23:06	31/01/2022 13:02	Interna-Não programada-Meio ambiente- Vento	220	1	15916	13,93
607 2	1	2022	14911	1	71	2,02E+10	GS121242 32	1	3	30/01/2022 22:48	31/01/2022 03:38	Interna-Não programada-Meio ambiente- Descarga Atmosférica	13800	10	14833	48,27
607 2	1	2022	14939	2	469	2,02E+10	CR120530 35	1	3	30/01/2022 23:09	31/01/2022 02:11	Interna-Não programada-Meio ambiente- Vento	13800	4	13703	12,11
607 2	1	2022	14940	1	38	2,02E+10	DH111498 51	1	3	30/01/2022 18:58	31/01/2022 00:55	Interna-Não programada-Meio ambiente- Descarga Atmosférica	220	392	106190	2327, 72
607 2	1	2022	14879	2	141	2,02E+10	22300257 71	1	3	30/01/2022 23:15	31/01/2022 04:25	Interna-Não programada-Meio ambiente- Vento	220	1	28716	5,17
607 2	1	2022	14879	1	317	2,02E+10	SO104281 50	1	3	30/01/2022 23:15	31/01/2022 09:37	Interna-Não programada-Meio ambiente- Vento	13800	4	28716	41,45
607 2	1	2022	14879	1	317	2,02E+10	SO104281 50	1	3	30/01/2022 23:15	01/02/2022 04:42	Interna-Não programada-Meio ambiente- Vento	13800	28	28716	824,5 9
607 2	1	2022	14879	1	317	2,02E+10	SO104281 50	1	3	31/01/2022 11:00	31/01/2022 11:27	Interna-Não programada-Meio ambiente- Vento	13800	4	28716	1,85
607 2	1	2022	14879	1	317	2,02E+10	SO104281 50	1	3	31/01/2022 11:00	01/02/2022 04:42	Interna-Não programada-Meio ambiente- Vento	13800	1	28716	17,70
607 2	1	2022	14879	1	317	2,02E+10	SO104281 50	1	3	31/01/2022 12:29	31/01/2022 13:55	Interna-Não programada-Meio ambiente- Vento	13800	4	28716	5,79
607 2	1	2022	14940	1	38	2,02E+10	DH113218 88	1	3	30/01/2022 23:19	31/01/2022 00:34	Interna-Não programada-Meio ambiente- Vento	220	273	106190	339,5 8
607 2	1	2022	14881	2	30	2,02E+10	93005767 3	1	3	30/01/2022 23:30	31/01/2022 01:17	Interna-Não programada-Meio ambiente- Vento	220	1	11784	1,77
607 2	1	2022	14939	32	47	2,02E+10	ET120000 03	1	3	30/01/2022 23:42	31/01/2022 12:40	Interna-Não programada-Meio ambiente- Descarga Atmosférica	34500	3	13703	38,86
607 2	1	2022	15749	2	340	2,02E+10	NH120562 19	1	3	30/01/2022 23:46	31/01/2022 10:58	Interna-Não programada-Meio ambiente- Descarga Atmosférica	13800	4	14706	44,76
607 2	1	2022	15738	3	62	2,02E+10	17327933	1	3	30/01/2022 23:49	31/01/2022 03:39	Interna-Não programada-Meio ambiente- Vento	220	1	38338	3,83
607 2	1	2022	14966	11	57	2,02E+10	AP111665 92	1	3	30/01/2022 23:50	31/01/2022 02:01	Interna-Não programada-Meio ambiente- Vento	220	147	31332	319,6 0
607 2	1	2022	14941	31	329	2,02E+10	IU1207373 2	1	3	31/01/2022 00:01	31/01/2022 15:46	Interna-Não programada-Meio ambiente- Vento	34500	28	7446	440,6 6
607 2	1	2022	14964	31	156	2,02E+10	QI1209105 7	1	3	31/01/2022 00:19	31/01/2022 03:41	Interna-Não programada-Meio ambiente- Descarga Atmosférica	34500	4	27204	13,45
607 2	1	2022	14885	10	61	2,02E+10	10020811 274	1	3	31/01/2022 00:27	31/01/2022 01:39	Interna-Não programada-Meio ambiente- Vento	220	1	34403	1,18
607 2	1	2022	15749	1	340	2,02E+10	GG121816 16	1	3	31/01/2022 00:26	31/01/2022 07:18	Interna-Não programada-Meio ambiente- Vento	13800	9	14706	61,66
607 2	1	2022	14928	1	91	2,02E+10	IW121813 49	1	3	31/01/2022 00:32	31/01/2022 02:13	Interna-Não programada-Meio ambiente- Vento	13800	1	11953	1,69
607 2	1	2022	14928	1	91	2,02E+10	IW121813 49	1	3	31/01/2022 00:32	31/01/2022 09:26	Interna-Não programada-Meio ambiente- Vento	13800	7	11953	62,29
607 2	1	2022	14928	1	91	2,02E+10	IW121813 49	1	3	31/01/2022 00:32	31/01/2022 11:44	Interna-Não programada-Meio ambiente- Vento	13800	1	11953	11,20
607 2	1	2022	14928	1	91	2,02E+10	IW121813 49	1	3	31/01/2022 11:43	31/01/2022 14:19	Interna-Não programada-Meio ambiente- Vento	13800	4	11953	10,37
607 2	1	2022	14928	1	91	2,02E+10	IW121813 49	1	3	31/01/2022 13:47	31/01/2022 14:19	Interna-Não programada-Meio ambiente- Vento	13800	4	11953	2,14

607 2	1	2022	14879	1	141	2,02E+10	22300197 95	1	3	31/01/2022 00:32	31/01/2022 06:20	Interna-Não programada-Meio ambiente- Vento	220	1	28716	5,80
607 2	1	2022	15744	3	103	2,02E+10	JT1210600 3	1	3	31/01/2022 00:34	31/01/2022 13:58	Interna-Não programada-Meio ambiente- Descarga Atmosférica	13800	3	24175	40,18
607 2	1	2022	15732	1	303	2,02E+10	BO213265 63	1	3	31/01/2022 00:35	31/01/2022 04:47	Interna-Não programada-Meio ambiente- Vento	220	1	15421	4,19
607 2	1	2022	14971	4	421	2,02E+10	LZ1201667 6	1	3	31/01/2022 00:32	31/01/2022 07:40	Interna-Não programada-Meio ambiente- Vento	13800	28	47348	199,5 9
607 2	1	2022	14909	7	58	2,02E+10	GN210009 41	1	3	31/01/2022 00:41	31/01/2022 01:37	Interna-Não programada-Meio ambiente- Vento	220	30	39002	27,94
607 2	1	2022	15727	1	322	2,02E+10	BV184359 39TS	1	3	31/01/2022 01:00	31/01/2022 03:34	Interna-Não programada-Meio ambiente- Descarga Atmosférica	13800	27	12763	69,14
607 2	1	2022	14980	1	495	2,02E+10	BX104039 42	1	3	31/01/2022 01:04	31/01/2022 01:08	Interna-Não programada-Meio ambiente- Vento	13800	177	13592	10,92
607 2	1	2022	15727	1	322	2,02E+10	BV210000 21	1	3	31/01/2022 01:00	31/01/2022 04:19	Interna-Não programada-Meio ambiente- Descarga Atmosférica	220	2	12763	6,62
607 2	1	2022	15727	1	322	2,02E+10	BV213431 93	1	3	31/01/2022 01:00	31/01/2022 04:51	Interna-Não programada-Meio ambiente- Descarga Atmosférica	220	2	12763	7,69
607 2	1	2022	14885	7	61	2,02E+10	13161581	1	3	31/01/2022 01:28	31/01/2022 03:58	Interna-Não programada-Meio ambiente- Vento	220	1	34403	2,49
607 2	1	2022	14963	33	152	2,02E+10	MX121878 45RE	1	3	31/01/2022 01:29	01/02/2022 22:40	Interna-Não programada-Meio ambiente- Árvore ou Vegetação	34500	13	27499	587,3 2
607 2	1	2022	14987	2	372	2,02E+10	LZ1239002 8	1	3	31/01/2022 00:36	31/01/2022 11:54	Interna-Não programada-Meio ambiente- Vento	13800	15	17297	169,4 1
607 2	1	2022	14863	3	580	2,02E+10	AN111079 80	1	3	31/01/2022 02:08	31/01/2022 08:11	Interna-Não programada-Meio ambiente- Vento	220	124	85787	748,1 7
607 2	1	2022	14885	9	62	2,02E+10	16898485	1	3	31/01/2022 02:20	31/01/2022 04:34	Interna-Não programada-Meio ambiente- Vento	220	1	34403	2,22
607 2	1	2022	16477	2	75	2,02E+10	TR120063 67	1	3	31/01/2022 02:22	31/01/2022 04:41	Interna-Não programada-Meio ambiente- Vento	13800	51	7115	117,7 1
607 2	1	2022	14968	33	327	2,02E+10	TD123223 08	1	3	30/01/2022 19:02	31/01/2022 08:51	Interna-Não programada-Meio ambiente- Vento	34500	4	10325	55,21
607 2	1	2022	14894	2	204	2,02E+10	PV121977 71	1	3	31/01/2022 02:31	31/01/2022 10:38	Interna-Não programada-Meio ambiente- Vento	13800	6	18135	48,68
607 2	1	2022	15747	4	148	2,02E+10	PR120000 94	1	3	31/01/2022 02:39	31/01/2022 07:28	Interna-Não programada-Meio ambiente- Descarga Atmosférica	13800	22	14650	105,7 1
607 2	1	2022	14887	33	225	2,02E+10	CM121667 27	1	3	31/01/2022 02:43	31/01/2022 07:51	Interna-Não programada-Meio ambiente- Descarga Atmosférica	34500	6	3495	30,72
607 2	1	2022	14929	4	93	2,02E+10	IK1211382 9	1	3	31/01/2022 03:31	31/01/2022 08:14	Interna-Não programada-Meio ambiente- Descarga Atmosférica	13800	13	18893	61,21
607 2	1	2022	14956	2	242	2,02E+10	MY121568 50RE	1	3	30/01/2022 22:11	02/02/2022 11:48	Interna-Não programada-Meio ambiente- Descarga Atmosférica	13800	31	32280	1910, 09
607 2	1	2022	14889	2	264	2,02E+10	TH210775 37	1	3	31/01/2022 04:12	31/01/2022 08:52	Interna-Não programada-Meio ambiente- Descarga Atmosférica	220	1	20635	4,66
607 2	1	2022	14953	4	330	2,02E+10	PL1201668 6	1	3	31/01/2022 04:17	31/01/2022 07:16	Interna-Não programada-Meio ambiente- Descarga Atmosférica	13800	11	20349	32,64
607 2	1	2022	16491	1	17	2,02E+10	CG122897 61	1	3	31/01/2022 00:39	31/01/2022 13:28	Interna-Não programada-Meio ambiente- Descarga Atmosférica	13800	18	17439	230,6 9
607 2	1	2022	14907	22	58	2,02E+10	GN110008 08	1	3	31/01/2022 04:26	31/01/2022 05:44	Interna-Não programada-Meio ambiente- Vento	220	128	44423	164,6 6
607 2	1	2022	14962	1	311	2,02E+10	CQ184552 88TS	1	3	30/01/2022 23:10	31/01/2022 08:16	Interna-Não programada-Meio ambiente- Vento	13800	82	15036	745,1 1
607 2	1	2022	16478	1	350	2,02E+10	AO320002 85	1	3	31/01/2022 04:47	31/01/2022 08:58	Interna-Não programada-Meio ambiente- Descarga Atmosférica	13800	245	8587	1023, 42
607 2	1	2022	14977	1	316	2,02E+10	SF1843067 3TS	1	3	31/01/2022 04:51	31/01/2022 11:01	Interna-Não programada-Meio ambiente- Descarga Atmosférica	13800	139	6299	856,4 7

607 2	1	2022	14952	2	380	2,02E+10	CP122008 73	1	3	31/01/2022 04:51	31/01/2022 08:50	Interna-Não programada-Meio ambiente- Descarga Atmosférica	13800	97	2153	385,6 6
607 2	1	2022	14898	1	125	2,02E+10	IY1205654 1	1	3	31/01/2022 03:16	31/01/2022 07:22	Interna-Não programada-Meio ambiente- Vento	13800	6	12499	24,59
607 2	1	2022	16484	32	570	2,02E+10	RV112339 04	1	3	30/01/2022 20:11	31/01/2022 11:47	Interna-Não programada-Meio ambiente- Descarga Atmosférica	220	1	6552	15,59
607 2	1	2022	14860	31	319	2,02E+10	AX210743 25	1	3	31/01/2022 05:13	01/02/2022 01:42	Interna-Não programada-Meio ambiente- Vento	220	1	27551	20,48
607 2	1	2022	14862	1	2	2,02E+10	AN123759 30	1	3	31/01/2022 04:18	31/01/2022 08:53	Interna-Não programada-Meio ambiente- Vento	13800	70	24113	321,0 9
607 2	1	2022	14980	2	171	2,02E+10	BX123919 27	1	3	31/01/2022 05:26	31/01/2022 16:30	Interna-Não programada-Meio ambiente- Vento	13800	28	13592	309,8 3
607 2	1	2022	15732	1	303	2,02E+10	LB184236 74TS	1	3	31/01/2022 05:34	31/01/2022 11:20	Interna-Não programada-Meio ambiente- Vento	13800	17	15421	97,93
607 2	1	2022	15732	1	303	2,02E+10	LB184236 74TS	1	3	31/01/2022 05:34	31/01/2022 11:37	Interna-Não programada-Meio ambiente- Vento	13800	18	15421	108,8 3
607 2	1	2022	15732	1	303	2,02E+10	LB184236 74TS	1	3	31/01/2022 05:34	31/01/2022 11:51	Interna-Não programada-Meio ambiente- Vento	13800	7	15421	43,98
607 2	1	2022	15732	1	303	2,02E+10	LB184236 74TS	1	3	31/01/2022 05:34	31/01/2022 12:50	Interna-Não programada-Meio ambiente- Vento	13800	43	15421	312,5 5
607 2	1	2022	14889	1	263	2,02E+10	10023427 360	1	3	31/01/2022 05:35	31/01/2022 09:11	Interna-Não programada-Meio ambiente- Vento	220	1	20635	3,59
607 2	1	2022	14930	33	374	2,02E+10	CW104014 54	1	3	31/01/2022 05:35	31/01/2022 13:35	Interna-Não programada-Meio ambiente- Vento	34500	99	53461	791,5 1
607 2	1	2022	14941	1	92	2,02E+10	GS184498 58TS	1	3	31/01/2022 05:43	31/01/2022 10:07	Interna-Não programada-Meio ambiente- Descarga Atmosférica	13800	75	7446	329,9 8
607 2	1	2022	14906	3	56	2,02E+10	10006891 240	1	3	31/01/2022 05:52	31/01/2022 08:06	Interna-Não programada-Meio ambiente- Vento	220	1	31456	2,22
607 2	1	2022	14941	2	92	2,02E+10	IU1212143 7	1	3	31/01/2022 05:53	31/01/2022 08:27	Interna-Não programada-Meio ambiente- Vento	13800	16	7446	41,20
607 2	1	2022	14875	1	24	2,02E+10	BM184609 23TS	1	3	31/01/2022 03:13	31/01/2022 10:33	Interna-Não programada-Meio ambiente- Vento	13800	5	5337	36,60
607 2	1	2022	14963	2	414	2,02E+10	PO121922 80	1	3	31/01/2022 05:59	31/01/2022 08:36	Interna-Não programada-Meio ambiente- Descarga Atmosférica	13800	5	27499	13,02
607 2	1	2022	14875	1	24	2,02E+10	BM211842 77	1	3	31/01/2022 06:00	31/01/2022 08:22	Interna-Não programada-Meio ambiente- Vento	220	1	5337	2,36
607 2	1	2022	14957	1	145	2,02E+10	PG121112 52	1	3	31/01/2022 04:09	31/01/2022 07:52	Interna-Não programada-Meio ambiente- Descarga Atmosférica	13800	26	4517	96,45
607 2	1	2022	14928	32	260	2,02E+10	30900052 80	1	3	31/01/2022 06:02	31/01/2022 07:57	Interna-Não programada-Meio ambiente- Vento	220	1	11953	1,91
607 2	1	2022	14920	1	334	2,02E+10	NV124027 61	1	3	31/01/2022 06:02	31/01/2022 07:36	Interna-Não programada-Meio ambiente- Descarga Atmosférica	13800	106	14432	165,8 0
607 2	1	2022	14963	31	152	2,02E+10	PO122419 96	1	3	31/01/2022 04:54	31/01/2022 10:15	Interna-Não programada-Meio ambiente- Vento	34500	69	27499	368,7 5
607 2	1	2022	14894	2	204	2,02E+10	PV210904 66	1	3	30/01/2022 22:39	31/01/2022 11:41	Interna-Não programada-Meio ambiente- Vento	220	1	18135	13,03
607 2	1	2022	14934	32	480	2,02E+10	JT1223431 3	1	3	31/01/2022 06:07	31/01/2022 09:00	Interna-Não programada-Meio ambiente- Descarga Atmosférica	34500	6	7125	17,23
607 2	1	2022	14929	1	463	2,02E+10	MS120362 27	1	3	31/01/2022 06:09	31/01/2022 09:57	Interna-Não programada-Meio ambiente- Descarga Atmosférica	13800	42	18893	159,2 0
607 2	1	2022	15749	33	173	2,02E+10	SG122132 20RE	1	3	31/01/2022 06:09	31/01/2022 08:44	Interna-Não programada-Meio ambiente- Descarga Atmosférica	34500	44	14706	113,1 8
607 2	1	2022	14894	2	40	2,02E+10	26001191 5	1	3	31/01/2022 06:09	31/01/2022 07:41	Interna-Não programada-Meio ambiente- Vento	220	1	18135	1,52
607 2	1	2022	14979	3	202	2,02E+10	SL1238360 0	1	3	31/01/2022 06:10	31/01/2022 09:20	Interna-Não programada-Meio ambiente- Descarga Atmosférica	13800	9	17258	28,37

607 2	1	2022	15732	1	220	2,02E+10	HD120409 38LD	1	3	31/01/2022 06:11	31/01/2022 11:45	Interna-Não programada-Meio ambiente- Vento	13800	64	15421	355,8 0
607 2	1	2022	15734	36	347	2,02E+10	KR123200 25	1	3	31/01/2022 06:11	31/01/2022 08:45	Interna-Não programada-Meio ambiente- Vento	34500	4	2518	10,22
607 2	1	2022	15749	35	173	2,02E+10	HL122386 01	1	3	31/01/2022 06:12	31/01/2022 09:11	Interna-Não programada-Meio ambiente- Descarga Atmosférica	34500	9	14706	26,72
607 2	1	2022	14953	2	488	2,02E+10	PL1040407 4	1	3	31/01/2022 06:18	31/01/2022 11:45	Interna-Não programada-Meio ambiente- Vento	13800	120	20349	653,9 0
607 2	1	2022	14979	3	202	2,02E+10	SL1200384 0	1	3	31/01/2022 06:18	31/01/2022 10:44	Interna-Não programada-Meio ambiente- Vento	13800	1	17258	4,44
607 2	1	2022	14934	1	167	2,02E+10	SX212167 08	1	3	31/01/2022 06:18	31/01/2022 13:47	Interna-Não programada-Meio ambiente- Vento	220	1	7125	7,48
607 2	1	2022	15744	3	103	2,02E+10	JT1218203 6	1	3	31/01/2022 07:13	31/01/2022 08:48	Interna-Não programada-Meio ambiente- Vento	13800	232	24175	365,9 2
607 2	1	2022	14879	3	141	2,02E+10	PC120000 76	1	3	31/01/2022 05:40	31/01/2022 12:29	Interna-Não programada-Meio ambiente- Descarga Atmosférica	13800	13	28716	88,43
607 2	1	2022	14945	2	127	2,02E+10	MZ184499 04TS	1	3	31/01/2022 04:04	31/01/2022 11:55	Interna-Não programada-Meio ambiente- Descarga Atmosférica	13800	67	9907	525,7 6
607 2	1	2022	14938	1	134	2,02E+10	NB122927 96	1	3	31/01/2022 06:23	31/01/2022 15:03	Interna-Não programada-Meio ambiente- Vento	13800	2	13621	17,31
607 2	1	2022	14911	2	100	2,02E+10	FC120837 33	1	3	31/01/2022 06:07	31/01/2022 10:36	Interna-Não programada-Meio ambiente- Descarga Atmosférica	13800	126	14833	564,3 4
607 2	1	2022	14956	31	114	2,02E+10	MY123034 54RE	1	3	31/01/2022 06:24	01/02/2022 00:45	Interna-Não programada-Meio ambiente- Árvore ou Vegetação	34500	4	32280	73,38
607 2	1	2022	14956	31	114	2,02E+10	MY123034 54RE	1	3	31/01/2022 06:24	02/02/2022 22:26	Interna-Não programada-Meio ambiente- Árvore ou Vegetação	34500	3	32280	192,1 0
607 2	1	2022	14956	31	114	2,02E+10	MY123034 54RE	1	3	31/01/2022 06:24	02/02/2022 22:46	Interna-Não programada-Meio ambiente- Árvore ou Vegetação	34500	4	32280	257,4 2
607 2	1	2022	14956	31	114	2,02E+10	MY123034 54RE	1	3	31/01/2022 22:39	02/02/2022 22:46	Interna-Não programada-Meio ambiente- Árvore ou Vegetação	34500	1	32280	48,11
607 2	1	2022	16491	2	348	2,02E+10	SC120038 89	1	3	31/01/2022 06:25	31/01/2022 09:22	Interna-Não programada-Meio ambiente- Descarga Atmosférica	13800	43	17439	126,6 6
607 2	1	2022	14927	30	992	2,02E+10	AE121889 58	1	3	31/01/2022 06:26	31/01/2022 08:01	Interna-Não programada-Meio ambiente- Descarga Atmosférica	34500	9	3044	14,24
607 2	1	2022	14930	1	221	2,02E+10	CW211845 22	1	3	31/01/2022 06:29	31/01/2022 17:26	Interna-Não programada-Meio ambiente- Vento	220	1	53461	10,95
607 2	1	2022	14880	1	521	2,02E+10	IT1206298 9	1	3	31/01/2022 06:29	31/01/2022 09:13	Interna-Não programada-Meio ambiente- Vento	13800	7	5004	19,05
607 2	1	2022	14865	1	9	2,02E+10	AC123914 23	1	3	31/01/2022 06:07	31/01/2022 09:55	Interna-Não programada-Meio ambiente- Descarga Atmosférica	13800	17	17548	64,47
607 2	1	2022	14864	6	344	2,02E+10	HD212874 68	1	3	31/01/2022 06:30	31/01/2022 10:06	Interna-Não programada-Meio ambiente- Vento	220	1	30775	3,59
607 2	1	2022	14963	2	152	2,02E+10	84011403 5	1	3	31/01/2022 06:30	31/01/2022 09:55	Interna-Não programada-Meio ambiente- Vento	220	1	27499	3,40
607 2	1	2022	15745	7	103	2,02E+10	JT1843443 8TS	1	3	31/01/2022 03:27	31/01/2022 08:21	Interna-Não programada-Meio ambiente- Descarga Atmosférica	13800	15	20459	73,45
607 2	1	2022	16491	1	342	2,02E+10	MD21157 132	1	3	31/01/2022 06:32	31/01/2022 10:27	Interna-Não programada-Meio ambiente- Descarga Atmosférica	220	1	17439	3,91
607 2	1	2022	16483	1	84	2,02E+10	CI2107695 4	1	3	31/01/2022 06:32	31/01/2022 08:30	Interna-Não programada-Meio ambiente- Descarga Atmosférica	220	1	7444	1,95
607 2	1	2022	16485	1	576	2,02E+10	PU123618 96	1	3	30/01/2022 20:34	31/01/2022 10:39	Interna-Não programada-Meio ambiente- Descarga Atmosférica	13800	19	5089	267,5 4
607 2	1	2022	14963	33	152	2,02E+10	UC121971 89	1	3	31/01/2022 06:34	31/01/2022 08:12	Interna-Não programada-Meio ambiente- Descarga Atmosférica	34500	76	27499	123,7 5
607 2	1	2022	14860	2	198	2,02E+10	AX110000 32	1	3	31/01/2022 06:35	31/01/2022 10:39	Interna-Não programada-Meio ambiente- Vento	220	30	27551	121,7 7

607 2	1	2022	14930	1	282	2,02E+10	FA122542 23	1	3	31/01/2022 03:17	31/01/2022 09:20	Interna-Não programada-Meio ambiente- Vento	13800	22	53461	132,8 8
607 2	1	2022	14947	4	132	2,02E+10	OV123173 57	1	3	31/01/2022 06:38	31/01/2022 08:03	Interna-Não programada-Meio ambiente- Descarga Atmosférica	13800	21	13557	29,44
607 2	1	2022	15745	7	103	2,02E+10	JT1232466 8	1	3	31/01/2022 08:07	31/01/2022 17:17	Interna-Não programada-Meio ambiente- Vento	13800	5	20459	45,81
607 2	1	2022	16481	2	574	2,02E+10	ZN121411 03	1	3	31/01/2022 06:39	31/01/2022 09:46	Interna-Não programada-Meio ambiente- Descarga Atmosférica	13800	21	5695	65,33
607 2	1	2022	14892	1	37	2,02E+10	CZ122288 98	1	3	31/01/2022 06:39	31/01/2022 09:04	Interna-Não programada-Meio ambiente- Descarga Atmosférica	13800	9	3880	21,62
607 2	1	2022	14911	1	71	2,02E+10	GS123365 36	1	3	31/01/2022 05:14	31/01/2022 10:07	Interna-Não programada-Meio ambiente- Descarga Atmosférica	13800	9	14833	43,88
607 2	1	2022	14862	1	20	2,02E+10	AA122730 45	1	3	31/01/2022 06:41	31/01/2022 20:45	Interna-Não programada-Meio ambiente- Descarga Atmosférica	13800	4	24113	56,21
607 2	1	2022	14876	2	23	2,02E+10	10033543 354	1	3	31/01/2022 06:42	31/01/2022 11:06	Interna-Não programada-Meio ambiente- Vento	220	1	10262	4,39
607 2	1	2022	14963	31	152	2,02E+10	PO212926 81	1	3	31/01/2022 06:43	31/01/2022 13:03	Interna-Não programada-Meio ambiente- Descarga Atmosférica	220	1	27499	6,33
607 2	1	2022	14934	1	407	2,02E+10	AW21191 847	1	3	31/01/2022 06:47	01/02/2022 11:08	Interna-Não programada-Meio ambiente- Descarga Atmosférica	220	1	7125	28,35
607 2	1	2022	14862	33	5	2,02E+10	AN211037 07	1	3	31/01/2022 06:48	31/01/2022 09:46	Interna-Não programada-Meio ambiente- Vento	220	1	24113	2,95
607 2	1	2022	14921	4	8	2,02E+10	EU124038 90	1	3	31/01/2022 06:49	31/01/2022 12:39	Interna-Não programada-Meio ambiente- Descarga Atmosférica	13800	6	11795	35,01
607 2	1	2022	14921	4	8	2,02E+10	EU124038 90	1	3	31/01/2022 06:49	01/02/2022 19:51	Interna-Não programada-Meio ambiente- Descarga Atmosférica	13800	8	11795	296,3 8
607 2	1	2022	14923	2	371	2,02E+10	IV1225945 3	1	3	31/01/2022 06:50	31/01/2022 09:09	Interna-Não programada-Meio ambiente- Descarga Atmosférica	13800	8	32642	18,42
607 2	1	2022	14945	2	127	2,02E+10	MZ180556 50TS	1	3	31/01/2022 05:39	31/01/2022 10:51	Interna-Não programada-Meio ambiente- Descarga Atmosférica	13800	106	9907	550,3 2
607 2	1	2022	16491	1	300	2,02E+10	TV120057 20	1	3	31/01/2022 06:26	31/01/2022 09:06	Interna-Não programada-Meio ambiente- Vento	13800	12	17439	31,91
607 2	1	2022	14906	2	56	2,02E+10	GE211484 37	1	3	31/01/2022 06:54	31/01/2022 09:26	Interna-Não programada-Meio ambiente- Vento	220	1	31456	2,53
607 2	1	2022	15746	1	159	2,02E+10	42400228 49	1	3	31/01/2022 06:54	31/01/2022 10:58	Interna-Não programada-Meio ambiente- Vento	220	1	10268	4,05
607 2	1	2022	14938	1	105	2,02E+10	JR1201933 2	1	3	31/01/2022 06:30	31/01/2022 09:40	Interna-Não programada-Meio ambiente- Vento	13800	13	13621	41,04
607 2	1	2022	15744	3	103	2,02E+10	10018464 082	1	3	31/01/2022 06:55	31/01/2022 19:12	Interna-Não programada-Meio ambiente- Vento	220	1	24175	12,28
607 2	1	2022	14973	2	163	2,02E+10	RB212013 28	1	3	31/01/2022 06:56	31/01/2022 10:30	Interna-Não programada-Meio ambiente- Descarga Atmosférica	220	1	11944	3,56
607 2	1	2022	14937	8	237	2,02E+10	21121035	1	3	31/01/2022 06:56	31/01/2022 08:23	Interna-Não programada-Meio ambiente- Vento	220	1	33425	1,44
607 2	1	2022	14881	32	30	2,02E+10	CP123898 43	1	3	31/01/2022 06:57	01/02/2022 13:42	Interna-Não programada-Meio ambiente- Vento	34500	7	11784	215,1 9
607 2	1	2022	14879	2	29	2,02E+10	CC121705 74	1	3	31/01/2022 05:48	31/01/2022 12:32	Interna-Não programada-Meio ambiente- Descarga Atmosférica	13800	101	28716	679,3 9
607 2	1	2022	15746	2	563	2,02E+10	NA210402 72	1	3	31/01/2022 06:58	31/01/2022 20:41	Interna-Não programada-Meio ambiente- Vento	220	1	10268	13,71
607 2	1	2022	14858	4	373	2,02E+10	LA113829 02	1	3	31/01/2022 06:59	31/01/2022 09:50	Interna-Não programada-Meio ambiente- Vento	220	12	66723	34,15
607 2	1	2022	14875	1	24	2,02E+10	BH122100 20	1	3	31/01/2022 06:46	31/01/2022 10:26	Interna-Não programada-Meio ambiente- Descarga Atmosférica	13800	97	5337	354,9 9
607 2	1	2022	14956	2	242	2,02E+10	10020675 540	1	3	31/01/2022 07:01	31/01/2022 23:19	Interna-Não programada-Meio ambiente- Vento	220	1	32280	16,29

607 2	1	2022	14937	6	237	2,02E+10	20174998	1	3	31/01/2022 07:01	31/01/2022 10:36	Interna-Não programada-Meio ambiente-Vento	220	1	33425	3,58
607 2	1	2022	16483	1	84	2,02E+10	56000757 7	1	3	31/01/2022 07:01	31/01/2022 11:22	Interna-Não programada-Meio ambiente-Vento	220	1	7444	4,34
607 2	1	2022	14969	8	160	2,02E+10	RV120985 95	1	3	31/01/2022 07:02	31/01/2022 09:32	Interna-Não programada-Meio ambiente-Descarga Atmosférica	13800	20	40334	49,67
607 2	1	2022	14940	3	241	2,02E+10	28603123 00	1	3	31/01/2022 07:03	31/01/2022 08:57	Interna-Não programada-Meio ambiente-Vento	220	1	106190	1,89
607 2	1	2022	15749	2	340	2,02E+10	AJ1223230 2	1	3	31/01/2022 06:19	31/01/2022 22:51	Interna-Não programada-Meio ambiente-Vento	13800	12	14706	198,3 6
607 2	1	2022	15749	2	340	2,02E+10	AJ1223230 2	1	3	31/01/2022 06:19	31/01/2022 23:21	Interna-Não programada-Meio ambiente-Vento	13800	2	14706	34,08
607 2	1	2022	14927	2	90	2,02E+10	IJ1203295 1	1	3	31/01/2022 07:04	31/01/2022 09:01	Interna-Não programada-Meio ambiente-Descarga Atmosférica	13800	2	3044	3,90
607 2	1	2022	15746	32	563	2,02E+10	MH11275 602	1	3	31/01/2022 07:04	31/01/2022 13:40	Interna-Não programada-Meio ambiente-Descarga Atmosférica	220	1	10268	6,59
607 2	1	2022	14963	2	414	2,02E+10	PO1222025 69	1	3	30/01/2022 22:22	31/01/2022 08:50	Interna-Não programada-Meio ambiente-Descarga Atmosférica	13800	7	27499	73,22
607 2	1	2022	14876	32	23	2,02E+10	GT123639 16	1	3	31/01/2022 07:05	31/01/2022 12:44	Interna-Não programada-Meio ambiente-Vento	34500	2	10262	11,28
607 2	1	2022	14908	12	58	2,02E+10	GN111966 86	1	3	31/01/2022 06:54	31/01/2022 10:56	Interna-Não programada-Meio ambiente-Vento	220	130	44027	524,1 9
607 2	1	2022	14969	6	160	2,02E+10	63003437 0	1	3	31/01/2022 07:07	31/01/2022 11:49	Interna-Não programada-Meio ambiente-Vento	220	1	40334	4,69
607 2	1	2022	14862	2	20	2,02E+10	AA122214 25	1	3	31/01/2022 04:54	31/01/2022 14:28	Interna-Não programada-Meio ambiente-Árvore ou Vegetação	13800	5	24113	47,85
607 2	1	2022	14862	2	20	2,02E+10	AA122214 25	1	3	31/01/2022 04:54	31/01/2022 16:47	Interna-Não programada-Meio ambiente-Árvore ou Vegetação	13800	28	24113	332,8 2
607 2	1	2022	14862	2	20	2,02E+10	AA122214 25	1	3	31/01/2022 04:54	31/01/2022 21:17	Interna-Não programada-Meio ambiente-Árvore ou Vegetação	13800	7	24113	114,6 3
607 2	1	2022	14862	2	20	2,02E+10	AA122214 25	1	3	31/01/2022 04:54	31/01/2022 22:45	Interna-Não programada-Meio ambiente-Árvore ou Vegetação	13800	4	24113	71,35
607 2	1	2022	14862	2	20	2,02E+10	AA122214 25	1	3	31/01/2022 04:54	01/02/2022 08:35	Interna-Não programada-Meio ambiente-Árvore ou Vegetação	13800	4	24113	110,7 0
607 2	1	2022	14911	1	100	2,02E+10	FC123452 73LD	1	3	31/01/2022 09:53	31/01/2022 15:01	Interna-Não programada-Meio ambiente-Descarga Atmosférica	13800	1	14833	5,12
607 2	1	2022	14934	1	167	2,02E+10	SX184270 69TS	1	3	31/01/2022 06:25	31/01/2022 11:12	Interna-Não programada-Meio ambiente-Descarga Atmosférica	13800	49	7125	234,0 8
607 2	1	2022	14939	1	47	2,02E+10	ET123919 07	1	3	31/01/2022 07:10	31/01/2022 10:49	Interna-Não programada-Meio ambiente-Descarga Atmosférica	13800	21	13703	76,47
607 2	1	2022	14970	31	160	2,02E+10	RV123453 79	1	3	31/01/2022 07:10	31/01/2022 10:30	Interna-Não programada-Meio ambiente-Árvore ou Vegetação	34500	2	30077	6,64
607 2	1	2022	15739	12	62	2,02E+10	GN110761 45	1	3	31/01/2022 07:11	31/01/2022 10:08	Interna-Não programada-Meio ambiente-Árvore ou Vegetação	220	143	45144	420,7 8
607 2	1	2022	14889	2	476	2,02E+10	CT121935 48	1	3	31/01/2022 07:11	31/01/2022 12:01	Interna-Não programada-Meio ambiente-Vento	220	2	20635	9,65
607 2	1	2022	15747	3	148	2,02E+10	46000723 3	1	3	31/01/2022 07:11	31/01/2022 14:37	Interna-Não programada-Meio ambiente-Vento	220	1	14650	7,43
607 2	1	2022	14981	9	498	2,02E+10	8118202	1	3	31/01/2022 07:08	31/01/2022 10:01	Interna-Não programada-Meio ambiente-Vento	13800	2	53610	5,74
607 2	1	2022	14911	1	485	2,02E+10	IK2127427 1	1	3	31/01/2022 07:11	31/01/2022 12:16	Interna-Não programada-Meio ambiente-Vento	220	1	14833	5,08
607 2	1	2022	14980	1	495	2,02E+10	BX184377 45TS	1	3	31/01/2022 07:13	31/01/2022 21:52	Interna-Não programada-Meio ambiente-Descarga Atmosférica	13800	20	13592	292,8 6
607 2	1	2022	14930	35	374	2,02E+10	FA121461 08	1	3	31/01/2022 07:14	31/01/2022 08:55	Interna-Não programada-Meio ambiente-Vento	34500	36	53461	60,34

607 2	1	2022	15746	1	396	2,02E+10	NA120916 92	1	3	31/01/2022 06:06	31/01/2022 14:41	Interna-Não programada-Meio ambiente- Vento	13800	21	10268	180,0 4
607 2	1	2022	14962	2	358	2,02E+10	MI122930 21RE	1	3	30/01/2022 20:30	31/01/2022 12:38	Interna-Não programada-Meio ambiente- Vento	13800	5	15036	80,67
607 2	1	2022	14962	2	358	2,02E+10	MI122930 21RE	1	3	30/01/2022 20:30	01/02/2022 01:13	Interna-Não programada-Meio ambiente- Vento	13800	7	15036	201,0 0
607 2	1	2022	14962	2	358	2,02E+10	MI122930 21RE	1	3	30/01/2022 20:30	01/02/2022 02:26	Interna-Não programada-Meio ambiente- Vento	13800	12	15036	359,2 2
607 2	1	2022	14962	2	358	2,02E+10	MI122930 21RE	1	3	30/01/2022 20:30	01/02/2022 12:08	Interna-Não programada-Meio ambiente- Vento	13800	3	15036	118,9 3
607 2	1	2022	14962	2	358	2,02E+10	MI122930 21RE	1	3	30/01/2022 20:30	01/02/2022 12:21	Interna-Não programada-Meio ambiente- Vento	13800	3	15036	119,5 8
607 2	1	2022	14962	2	358	2,02E+10	MI122930 21RE	1	3	30/01/2022 20:30	01/02/2022 12:28	Interna-Não programada-Meio ambiente- Vento	13800	4	15036	159,9 1
607 2	1	2022	14962	2	358	2,02E+10	MI122930 21RE	1	3	30/01/2022 20:30	01/02/2022 13:21	Interna-Não programada-Meio ambiente- Vento	13800	1	15036	40,86
607 2	1	2022	14962	2	358	2,02E+10	MI122930 21RE	1	3	30/01/2022 20:30	01/02/2022 13:44	Interna-Não programada-Meio ambiente- Vento	13800	1	15036	41,23
607 2	1	2022	14962	2	358	2,02E+10	MI122930 21RE	1	3	30/01/2022 20:30	01/02/2022 13:52	Interna-Não programada-Meio ambiente- Vento	13800	19	15036	786,1 4
607 2	1	2022	14962	2	358	2,02E+10	MI122930 21RE	1	3	31/01/2022 09:39	31/01/2022 10:02	Interna-Não programada-Meio ambiente- Vento	13800	423	15036	167,3 2
607 2	1	2022	14962	2	358	2,02E+10	MI122930 21RE	1	3	31/01/2022 10:13	31/01/2022 10:18	Interna-Não programada-Meio ambiente- Vento	13800	424	15036	37,10
607 2	1	2022	14962	2	358	2,02E+10	MI122930 21RE	1	3	31/01/2022 14:18	31/01/2022 14:26	Interna-Não programada-Meio ambiente- Vento	13800	401	15036	57,14
607 2	1	2022	14962	2	358	2,02E+10	MI122930 21RE	1	3	31/01/2022 18:35	31/01/2022 21:14	Interna-Não programada-Meio ambiente- Vento	13800	211	15036	561,2 6
607 2	1	2022	14962	2	358	2,02E+10	MI122930 21RE	1	3	31/01/2022 18:35	31/01/2022 23:03	Interna-Não programada-Meio ambiente- Vento	13800	90	15036	402,4 0
607 2	1	2022	14962	2	358	2,02E+10	MI122930 21RE	1	3	31/01/2022 18:35	31/01/2022 23:58	Interna-Não programada-Meio ambiente- Vento	13800	79	15036	425,7 0
607 2	1	2022	14962	2	358	2,02E+10	MI122930 21RE	1	3	31/01/2022 18:35	01/02/2022 00:38	Interna-Não programada-Meio ambiente- Vento	13800	21	15036	127,3 8
607 2	1	2022	14880	1	267	2,02E+10	CD120001 37	1	3	31/01/2022 03:39	31/01/2022 10:35	Interna-Não programada-Meio ambiente- Descarga Atmosférica	13800	19	5004	131,7 5
607 2	1	2022	14963	2	414	2,02E+10	MX123903 61	1	3	31/01/2022 07:18	01/02/2022 11:45	Interna-Não programada-Meio ambiente- Vento	13800	2	27499	56,89
607 2	1	2022	14863	4	5	2,02E+10	AN123777 08	1	3	31/01/2022 07:18	31/01/2022 08:30	Interna-Não programada-Meio ambiente- Vento	13800	31	85787	36,96
607 2	1	2022	14918	1	1	2,02E+10	BQ184554 40TS	1	3	31/01/2022 06:05	31/01/2022 09:04	Interna-Não programada-Meio ambiente- Descarga Atmosférica	13800	109	33461	324,5 2
607 2	1	2022	16491	1	335	2,02E+10	CO213208 65	1	3	31/01/2022 07:19	31/01/2022 11:22	Interna-Não programada-Meio ambiente- Descarga Atmosférica	220	1	17439	4,03
607 2	1	2022	14957	2	145	2,02E+10	PG210375 16	1	3	31/01/2022 07:20	31/01/2022 13:06	Interna-Não programada-Meio ambiente- Descarga Atmosférica	220	2	4517	11,52
607 2	1	2022	14865	1	128	2,02E+10	AC120240 32	1	3	31/01/2022 06:54	31/01/2022 10:25	Interna-Não programada-Meio ambiente- Descarga Atmosférica	13800	30	17548	105,1 0
607 2	1	2022	14957	2	145	2,02E+10	PG120716 60	1	3	31/01/2022 07:22	31/01/2022 09:10	Interna-Não programada-Meio ambiente- Vento	13800	12	4517	21,59
607 2	1	2022	14865	1	9	2,02E+10	AC111864 40	1	3	31/01/2022 01:32	31/01/2022 09:44	Interna-Não programada-Meio ambiente- Árvore ou Vegetação	220	82	17548	672,4 0
607 2	1	2022	14911	1	71	2,02E+10	GS122038 80	1	3	30/01/2022 22:59	31/01/2022 10:18	Interna-Não programada-Meio ambiente- Vento	13800	26	14833	293,9 4
607 2	1	2022	14927	2	90	2,02E+10	IJ2119158 7	1	3	31/01/2022 07:22	31/01/2022 10:08	Interna-Não programada-Meio ambiente- Descarga Atmosférica	220	1	3044	2,75

607 2	1	2022	14881	2	30	2,02E+10	CP122048 82	1	3	31/01/2022 06:06	31/01/2022 09:34	Interna-Não programada-Meio ambiente- Descarga Atmosférica	13800	80	11784	276,5 8
607 2	1	2022	14962	1	41	2,02E+10	CZ320135 90	1	3	31/01/2022 07:08	31/01/2022 10:25	Interna-Não programada-Meio ambiente- Vento	13800	16	15036	52,46
607 2	1	2022	14939	1	47	2,02E+10	ET121363 95	1	3	31/01/2022 03:54	31/01/2022 08:56	Interna-Não programada-Meio ambiente- Descarga Atmosférica	13800	20	13703	100,3 9
607 2	1	2022	14956	31	114	2,02E+10	MY213221 13	1	3	31/01/2022 07:25	31/01/2022 11:06	Interna-Não programada-Meio ambiente- Descarga Atmosférica	220	1	32280	3,67
607 2	1	2022	14963	2	152	2,02E+10	PO123288 96	1	3	31/01/2022 07:25	31/01/2022 11:24	Interna-Não programada-Meio ambiente- Descarga Atmosférica	13800	22	27499	87,41
607 2	1	2022	15733	1	43	2,02E+10	KR121715 97	1	3	31/01/2022 07:26	31/01/2022 09:52	Interna-Não programada-Meio ambiente- Descarga Atmosférica	13800	10	17538	24,33
607 2	1	2022	14987	1	372	2,02E+10	LZ1206042 2	1	3	31/01/2022 07:26	31/01/2022 09:51	Interna-Não programada-Meio ambiente- Árvore ou Vegetação	13800	1	17297	2,41
607 2	1	2022	14924	1	179	2,02E+10	HE122271 25LD	1	3	31/01/2022 05:49	31/01/2022 13:00	Interna-Não programada-Meio ambiente- Vento	13800	2	9990	14,35
607 2	1	2022	14924	1	179	2,02E+10	HE122271 25LD	1	3	31/01/2022 05:49	31/01/2022 20:09	Interna-Não programada-Meio ambiente- Vento	13800	14	9990	200,6 8
607 2	1	2022	14923	1	85	2,02E+10	IR2107020 3	1	3	31/01/2022 07:26	31/01/2022 09:31	Interna-Não programada-Meio ambiente- Descarga Atmosférica	220	2	32642	4,14
607 2	1	2022	14951	1	7	2,02E+10	PB122750 95	1	3	31/01/2022 07:26	31/01/2022 10:27	Interna-Não programada-Meio ambiente- Vento	13800	4	15008	12,00
607 2	1	2022	14911	1	485	2,02E+10	90076540	1	3	31/01/2022 07:27	31/01/2022 14:30	Interna-Não programada-Meio ambiente- Vento	220	1	14833	7,04
607 2	1	2022	14964	3	156	2,02E+10	QI1841824 0TS	1	3	31/01/2022 06:54	31/01/2022 16:40	Interna-Não programada-Meio ambiente- Descarga Atmosférica	13800	59	27204	575,4 3
607 2	1	2022	16484	32	328	2,02E+10	CP120679 34	1	3	31/01/2022 06:56	01/02/2022 11:43	Interna-Não programada-Meio ambiente- Árvore ou Vegetação	34500	5	6552	143,9 0
607 2	1	2022	16484	32	328	2,02E+10	CP120679 34	1	3	31/01/2022 06:56	01/02/2022 15:32	Interna-Não programada-Meio ambiente- Árvore ou Vegetação	34500	19	6552	619,3 9
607 2	1	2022	14875	1	24	2,02E+10	18800141 69	1	3	31/01/2022 07:29	31/01/2022 15:47	Interna-Não programada-Meio ambiente- Vento	220	1	5337	8,28
607 2	1	2022	14927	30	992	2,02E+10	IJ1235243 3B	1	3	31/01/2022 06:44	31/01/2022 09:40	Interna-Não programada-Meio ambiente- Descarga Atmosférica	34500	14	3044	40,88
607 2	1	2022	14927	30	992	2,02E+10	IJ1235243 3B	1	3	31/01/2022 10:33	31/01/2022 11:34	Interna-Não programada-Meio ambiente- Descarga Atmosférica	34500	5	3044	5,15
607 2	1	2022	15739	8	62	2,02E+10	17169616	1	3	31/01/2022 07:31	31/01/2022 10:37	Interna-Não programada-Meio ambiente- Vento	220	1	45144	3,10
607 2	1	2022	14938	1	134	2,02E+10	NB123962 29	1	3	31/01/2022 07:31	31/01/2022 16:12	Interna-Não programada-Meio ambiente- Vento	13800	1	13621	8,68
607 2	1	2022	14907	6	58	2,02E+10	15449208	1	3	31/01/2022 07:33	31/01/2022 09:14	Interna-Não programada-Meio ambiente- Vento	220	1	44423	1,68
607 2	1	2022	14868	2	16	2,02E+10	AY123319 06	1	3	31/01/2022 07:33	31/01/2022 18:48	Interna-Não programada-Meio ambiente- Descarga Atmosférica	13800	2	2333	22,47
607 2	1	2022	14865	2	128	2,02E+10	NZ213835 78	1	3	31/01/2022 07:34	31/01/2022 09:55	Interna-Não programada-Meio ambiente- Descarga Atmosférica	220	1	17548	2,35
607 2	1	2022	14877	2	165	2,02E+10	RN120097 64	1	3	31/01/2022 06:36	31/01/2022 12:23	Interna-Não programada-Meio ambiente- Vento	13800	6	7366	34,63
607 2	1	2022	14911	1	100	2,02E+10	FC120579 65	1	3	31/01/2022 06:23	31/01/2022 10:51	Interna-Não programada-Meio ambiente- Vento	13800	7	14833	31,20
607 2	1	2022	15729	7	245	2,02E+10	63053109 2	1	3	31/01/2022 07:35	31/01/2022 12:43	Interna-Não programada-Meio ambiente- Vento	220	1	14924	5,12
607 2	1	2022	14908	12	58	2,02E+10	BO214038 43	1	3	31/01/2022 07:39	31/01/2022 10:17	Interna-Não programada-Meio ambiente- Descarga Atmosférica	220	2	44027	5,26
607 2	1	2022	14872	14	60	2,02E+10	14585054	1	3	31/01/2022 07:39	31/01/2022 12:57	Interna-Não programada-Meio ambiente- Vento	220	1	40412	5,29

607 2	1	2022	14889	30	34	2,02E+10	CT211041 90	1	3	31/01/2022 07:39	31/01/2022 11:17	Interna-Não programada-Meio ambiente- Vento	220	1	20635	3,62
607 2	1	2022	16476	12	453	2,02E+10	10027366 632	1	3	31/01/2022 07:40	31/01/2022 09:34	Interna-Não programada-Meio ambiente- Vento	220	1	32729	1,90
607 2	1	2022	14964	3	156	2,02E+10	GB213041 21	1	3	31/01/2022 07:40	01/02/2022 21:03	Interna-Não programada-Meio ambiente- Descarga Atmosférica	220	1	27204	37,38
607 2	1	2022	14939	2	112	2,02E+10	LC121709 75	1	3	31/01/2022 07:25	31/01/2022 09:41	Interna-Não programada-Meio ambiente- Vento	13800	11	13703	24,81
607 2	1	2022	14877	32	270	2,02E+10	JR2132173 3	1	3	31/01/2022 07:42	31/01/2022 16:09	Interna-Não programada-Meio ambiente- Vento	220	1	7366	8,44
607 2	1	2022	14868	1	16	2,02E+10	AY123901 69	1	3	31/01/2022 06:13	31/01/2022 12:10	Interna-Não programada-Meio ambiente- Descarga Atmosférica	13800	26	2333	154,6 1
607 2	1	2022	14920	2	96	2,02E+10	IX1113274 9	1	3	31/01/2022 07:00	31/01/2022 10:31	Interna-Não programada-Meio ambiente- Descarga Atmosférica	220	144	14432	505,2 4
607 2	1	2022	14937	7	237	2,02E+10	AN110002 95	1	3	31/01/2022 07:29	31/01/2022 12:49	Interna-Não programada-Meio ambiente- Vento	220	43	33425	228,8 1
607 2	1	2022	14918	1	472	2,02E+10	PS122187 94	1	3	31/01/2022 07:44	31/01/2022 10:23	Interna-Não programada-Meio ambiente- Descarga Atmosférica	13800	5	33461	13,18
607 2	1	2022	15733	1	43	2,02E+10	KR211336 67	1	3	31/01/2022 07:46	31/01/2022 11:08	Interna-Não programada-Meio ambiente- Vento	220	1	17538	3,36
607 2	1	2022	14951	31	137	2,02E+10	ZN122167 81	1	3	31/01/2022 07:47	31/01/2022 12:17	Interna-Não programada-Meio ambiente- Descarga Atmosférica	34500	11	15008	49,43
607 2	1	2022	14971	4	421	2,02E+10	LZ2111891 4	1	3	31/01/2022 07:48	31/01/2022 08:17	Interna-Não programada-Meio ambiente- Vento	220	4	47348	1,91
607 2	1	2022	16491	1	473	2,02E+10	SC122990 52	1	3	31/01/2022 07:50	31/01/2022 12:01	Interna-Não programada-Meio ambiente- Descarga Atmosférica	13800	4	17439	16,72
607 2	1	2022	15739	7	62	2,02E+10	13150017	1	3	31/01/2022 07:50	31/01/2022 12:11	Interna-Não programada-Meio ambiente- Vento	220	1	45144	4,35
607 2	1	2022	15739	11	62	2,02E+10	10024544 130	1	3	31/01/2022 07:50	31/01/2022 12:03	Interna-Não programada-Meio ambiente- Vento	220	1	45144	4,21
607 2	1	2022	14887	1	225	2,02E+10	CM214571 42	1	3	31/01/2022 07:50	31/01/2022 08:36	Interna-Não programada-Meio ambiente- Descarga Atmosférica	220	1	3495	0,75
607 2	1	2022	14931	3	98	2,02E+10	IT2111904 1	1	3	31/01/2022 07:50	31/01/2022 09:24	Interna-Não programada-Meio ambiente- Descarga Atmosférica	220	1	19474	1,55
607 2	1	2022	14939	1	112	2,02E+10	MQ12150 566	1	3	31/01/2022 07:30	31/01/2022 09:47	Interna-Não programada-Meio ambiente- Vento	13800	12	13703	27,32
607 2	1	2022	14908	8	58	2,02E+10	GN111616 43	1	3	31/01/2022 07:51	31/01/2022 11:00	Interna-Não programada-Meio ambiente- Vento	220	3	44027	9,42
607 2	1	2022	14974	31	166	2,02E+10	BZ212125 01	1	3	31/01/2022 07:52	31/01/2022 09:13	Interna-Não programada-Meio ambiente- Descarga Atmosférica	220	1	2020	1,35
607 2	1	2022	14885	8	61	2,02E+10	10014846 959	1	3	31/01/2022 07:52	31/01/2022 11:04	Interna-Não programada-Meio ambiente- Vento	220	1	34403	3,19
607 2	1	2022	16491	1	342	2,02E+10	MD12364 733	1	3	31/01/2022 07:53	31/01/2022 09:18	Interna-Não programada-Meio ambiente- Descarga Atmosférica	13800	17	17439	24,01
607 2	1	2022	14933	2	102	2,02E+10	JA1131408 5	1	3	31/01/2022 07:30	31/01/2022 08:48	Interna-Não programada-Meio ambiente- Descarga Atmosférica	220	67	19170	86,77
607 2	1	2022	14946	1	393	2,02E+10	AN122582 36	1	3	31/01/2022 07:54	31/01/2022 10:34	Interna-Não programada-Meio ambiente- Árvore ou Vegetação	13800	6	10667	15,95
607 2	1	2022	14921	1	169	2,02E+10	BZ212403 47	1	3	31/01/2022 07:54	31/01/2022 10:47	Interna-Não programada-Meio ambiente- Descarga Atmosférica	220	1	11795	2,87
607 2	1	2022	15746	32	563	2,02E+10	LC212818 22	1	3	31/01/2022 07:54	31/01/2022 21:01	Interna-Não programada-Meio ambiente- Vento	220	1	10268	13,10
607 2	1	2022	14879	2	370	2,02E+10	IJ2103739 4	1	3	31/01/2022 07:55	01/02/2022 10:20	Interna-Não programada-Meio ambiente- Descarga Atmosférica	220	1	28716	26,42
607 2	1	2022	16482	6	577	2,02E+10	SH122961 84	1	3	31/01/2022 07:56	31/01/2022 11:01	Interna-Não programada-Meio ambiente- Vento	13800	2	16569	6,17

607 2	1	2022	14936	5	237	2,02E+10	GP110292 86	1	3	31/01/2022 07:56	31/01/2022 12:21	Interna-Não programada-Meio ambiente- Vento	220	43	40697	189,3 9
607 2	1	2022	16485	31	576	2,02E+10	PU122898 41	1	3	31/01/2022 07:39	31/01/2022 10:54	Interna-Não programada-Meio ambiente- Vento	34500	10	5089	32,34
607 2	1	2022	14930	1	282	2,02E+10	FA122699 84	1	3	31/01/2022 06:15	31/01/2022 10:49	Interna-Não programada-Meio ambiente- Vento	13800	68	53461	309,8 5
607 2	1	2022	14881	32	30	2,02E+10	BH123313 38	1	3	30/01/2022 20:22	31/01/2022 11:52	Interna-Não programada-Meio ambiente- Descarga Atmosférica	34500	5	11784	77,44
607 2	1	2022	14881	32	30	2,02E+10	BH123313 38	1	3	30/01/2022 20:22	31/01/2022 22:08	Interna-Não programada-Meio ambiente- Descarga Atmosférica	34500	57	11784	1468, 04
607 2	1	2022	14978	31	216	2,02E+10	41400103 45	1	3	31/01/2022 08:00	31/01/2022 09:40	Interna-Não programada-Meio ambiente- Vento	220	1	8646	1,66
607 2	1	2022	14873	2	18	2,02E+10	BA211449 65	1	3	31/01/2022 08:01	31/01/2022 12:35	Interna-Não programada-Meio ambiente- Descarga Atmosférica	220	1	6222	4,56
607 2	1	2022	14986	1	379	2,02E+10	UT120270 72	1	3	31/01/2022 08:01	31/01/2022 09:17	Interna-Não programada-Meio ambiente- Descarga Atmosférica	13800	1	2094	1,25
607 2	1	2022	15749	1	249	2,02E+10	SG212886 94	1	3	31/01/2022 08:02	31/01/2022 10:40	Interna-Não programada-Meio ambiente- Descarga Atmosférica	220	1	14706	2,63
607 2	1	2022	14976	1	569	2,02E+10	SU121571 62	1	3	31/01/2022 08:03	02/02/2022 19:30	Interna-Não programada-Meio ambiente- Vento	13800	5	3302	297,2 3
607 2	1	2022	16489	4	32	2,02E+10	76018372 7	1	3	31/01/2022 08:03	31/01/2022 13:11	Interna-Não programada-Meio ambiente- Vento	220	1	10404	5,13
607 2	1	2022	14952	2	380	2,02E+10	PY121328 75	1	3	30/01/2022 21:51	31/01/2022 11:17	Interna-Não programada-Meio ambiente- Descarga Atmosférica	13800	18	2153	241,6 6
607 2	1	2022	14906	1	56	2,02E+10	JA2128547 5	1	3	31/01/2022 08:03	31/01/2022 11:06	Interna-Não programada-Meio ambiente- Árvore ou Vegetação	220	1	31456	3,03
607 2	1	2022	14872	14	60	2,02E+10	AP112514 79	1	3	31/01/2022 08:01	31/01/2022 08:50	Interna-Não programada-Meio ambiente- Vento	220	83	40412	67,00
607 2	1	2022	14980	31	171	2,02E+10	10008600 374	1	3	31/01/2022 08:04	01/02/2022 09:20	Interna-Não programada-Meio ambiente- Descarga Atmosférica	220	1	13592	25,26
607 2	1	2022	14940	1	6	2,02E+10	LZ1218362 9	1	3	31/01/2022 08:05	31/01/2022 09:21	Interna-Não programada-Meio ambiente- Vento	13800	104	106190	131,3 0
607 2	1	2022	15732	3	220	2,02E+10	HD210472 00	1	3	31/01/2022 08:06	31/01/2022 11:08	Interna-Não programada-Meio ambiente- Vento	220	5	15421	15,14
607 2	1	2022	16485	1	576	2,02E+10	PU122059 39	1	3	31/01/2022 05:53	31/01/2022 12:30	Interna-Não programada-Meio ambiente- Descarga Atmosférica	13800	8	5089	52,87
607 2	1	2022	14941	2	92	2,02E+10	IU1201477 9	1	3	31/01/2022 08:08	31/01/2022 09:16	Interna-Não programada-Meio ambiente- Descarga Atmosférica	13800	11	7446	12,48
607 2	1	2022	15734	35	347	2,02E+10	KR213315 70	1	3	31/01/2022 08:08	31/01/2022 13:01	Interna-Não programada-Meio ambiente- Vento	220	1	2518	4,88
607 2	1	2022	15733	32	347	2,02E+10	7506695	1	3	31/01/2022 08:08	31/01/2022 15:45	Interna-Não programada-Meio ambiente- Vento	34500	1	17538	7,60
607 2	1	2022	16487	4	63	2,02E+10	GN120900 95LD	1	3	31/01/2022 08:51	31/01/2022 14:33	Interna-Não programada-Meio ambiente- Vento	13800	54	41335	307,7 0
607 2	1	2022	14953	4	330	2,02E+10	10004840 591	1	3	31/01/2022 08:09	31/01/2022 16:14	Interna-Não programada-Meio ambiente- Vento	220	1	20349	8,09
607 2	1	2022	14953	4	330	2,02E+10	59007400 3	1	3	31/01/2022 08:10	31/01/2022 11:30	Interna-Não programada-Meio ambiente- Vento	220	1	20349	3,33
607 2	1	2022	14929	1	463	2,02E+10	MS123315 30	1	3	31/01/2022 08:10	31/01/2022 13:47	Interna-Não programada-Meio ambiente- Descarga Atmosférica	13800	2	18893	11,22
607 2	1	2022	14923	1	87	2,02E+10	IS1213943 0	1	3	31/01/2022 06:28	31/01/2022 10:00	Interna-Não programada-Meio ambiente- Descarga Atmosférica	13800	21	32642	74,15
607 2	1	2022	16485	31	576	2,02E+10	PU122735 94	1	3	31/01/2022 08:11	31/01/2022 11:57	Interna-Não programada-Meio ambiente- Vento	34500	8	5089	30,05
607 2	1	2022	14985	3	180	2,02E+10	UR113923 77	1	3	31/01/2022 08:11	31/01/2022 13:31	Interna-Não programada-Meio ambiente- Vento	220	7	24019	37,26

607 2	1	2022	16489	4	32	2,02E+10	CN121868 78	1	3	31/01/2022 06:57	31/01/2022 18:10	Interna-Não programada-Meio ambiente- Descarga Atmosférica	13800	16	10404	179,4 0
607 2	1	2022	14906	3	56	2,02E+10	GE123739 57	1	3	31/01/2022 08:13	31/01/2022 20:36	Interna-Não programada-Meio ambiente- Descarga Atmosférica	13800	1	31456	12,38
607 2	1	2022	14934	1	167	2,02E+10	SX212166 24	1	3	31/01/2022 08:13	01/02/2022 09:24	Interna-Não Programada-Meio ambiente- Inundação	220	1	7125	25,18
607 2	1	2022	14870	2	60	2,02E+10	11382533	1	3	31/01/2022 08:13	31/01/2022 13:00	Interna-Não programada-Meio ambiente- Vento	220	1	38258	4,77
607 2	1	2022	14934	31	480	2,02E+10	JT2116598 1	1	3	31/01/2022 08:14	31/01/2022 15:03	Interna-Não programada-Meio ambiente- Vento	220	1	7125	6,81
607 2	1	2022	14982	1	489	2,02E+10	76002577 0	1	3	31/01/2022 08:15	31/01/2022 12:18	Interna-Não programada-Meio ambiente- Vento	220	1	35540	4,06
607 2	1	2022	14956	1	242	2,02E+10	MY211530 00	1	3	31/01/2022 08:15	31/01/2022 17:12	Interna-Não programada-Meio ambiente- Árvore ou Vegetação	220	1	32280	8,95
607 2	1	2022	14940	1	459	2,02E+10	LZ2121972 2	1	3	31/01/2022 08:15	31/01/2022 11:59	Interna-Não programada-Meio ambiente- Vento	220	1	106190	3,73
607 2	1	2022	14886	1	326	2,02E+10	10030019 310	1	3	31/01/2022 08:15	31/01/2022 12:34	Interna-Não programada-Meio ambiente- Vento	220	1	5527	4,31
607 2	1	2022	14918	1	1	2,02E+10	BQ122620 77	1	3	31/01/2022 08:17	31/01/2022 11:49	Interna-Não programada-Meio ambiente- Descarga Atmosférica	13800	56	33461	197,4 8
607 2	1	2022	14945	1	430	2,02E+10	MZ211457 09	1	3	31/01/2022 08:18	31/01/2022 20:30	Interna-Não programada-Meio ambiente- Descarga Atmosférica	220	1	9907	12,20
607 2	1	2022	14877	1	165	2,02E+10	JR2113498 5	1	3	31/01/2022 08:19	31/01/2022 13:20	Interna-Não programada-Meio ambiente- Vento	220	1	7366	5,01
607 2	1	2022	16483	2	84	2,02E+10	CI2111013 0	1	3	31/01/2022 08:20	31/01/2022 12:02	Interna-Não programada-Meio ambiente- Descarga Atmosférica	220	1	7444	3,69
607 2	1	2022	14906	2	56	2,02E+10	10017632 240	1	3	31/01/2022 08:20	31/01/2022 11:26	Interna-Não programada-Meio ambiente- Vento	220	1	31456	3,09
607 2	1	2022	16491	1	164	2,02E+10	MD21075 546	1	3	31/01/2022 08:20	31/01/2022 13:23	Interna-Não programada-Meio ambiente- Descarga Atmosférica	220	1	17439	5,04
607 2	1	2022	15742	1	99	2,02E+10	10035230 787	1	3	31/01/2022 08:20	31/01/2022 09:32	Interna-Não programada-Meio ambiente- Vento	220	1	23512	1,19
607 2	1	2022	16490	2	59	2,02E+10	10133770	1	3	31/01/2022 08:20	31/01/2022 10:48	Interna-Não programada-Meio ambiente- Vento	220	1	21304	2,45
607 2	1	2022	14929	1	93	2,02E+10	IK1230023 4	1	3	31/01/2022 08:20	31/01/2022 18:37	Interna-Não programada-Meio ambiente- Descarga Atmosférica	13800	6	18893	61,63
607 2	1	2022	14965	2	57	2,02E+10	10007432 974	1	3	31/01/2022 08:22	31/01/2022 10:40	Interna-Não programada-Meio ambiente- Vento	220	1	51302	2,30
607 2	1	2022	14923	30	87	2,02E+10	FN120737 82	1	3	31/01/2022 07:42	31/01/2022 11:37	Interna-Não programada-Meio ambiente- Descarga Atmosférica	34500	17	32642	66,55
607 2	1	2022	14862	2	20	2,02E+10	AA124135 67	1	3	31/01/2022 08:22	31/01/2022 12:33	Interna-Não programada-Meio ambiente- Descarga Atmosférica	13800	6	24113	25,00
607 2	1	2022	14889	2	359	2,02E+10	IO1845493 1TS	1	3	31/01/2022 07:22	31/01/2022 11:34	Interna-Não programada-Meio ambiente- Vento	13800	52	20635	218,3 7
607 2	1	2022	14860	31	319	2,02E+10	26003197 5	1	3	31/01/2022 08:25	31/01/2022 15:14	Interna-Não programada-Meio ambiente- Vento	220	1	27551	6,82
607 2	1	2022	14918	1	1	2,02E+10	36100054 74	1	3	31/01/2022 08:26	31/01/2022 09:56	Interna-Não programada-Meio ambiente- Vento	220	1	33461	1,50
607 2	1	2022	14912	1	395	2,02E+10	AD121089 19	1	3	31/01/2022 04:50	31/01/2022 09:17	Interna-Não programada-Meio ambiente- Descarga Atmosférica	13800	18	6724	79,92
607 2	1	2022	14887	34	584	2,02E+10	IP2107333 7	1	3	31/01/2022 08:28	31/01/2022 10:43	Interna-Não programada-Meio ambiente- Descarga Atmosférica	220	1	3495	2,25
607 2	1	2022	14881	2	30	2,02E+10	CP120608 48	1	3	31/01/2022 07:58	31/01/2022 10:59	Interna-Não programada-Meio ambiente- Vento	13800	13	11784	39,15
607 2	1	2022	14860	2	198	2,02E+10	AX123746 74	1	3	31/01/2022 07:17	31/01/2022 13:50	Interna-Não programada-Meio ambiente- Vento	13800	6	27551	39,25

607 2	1	2022	16488	3	61	2,02E+10	17017051	1	3	31/01/2022 08:29	31/01/2022 10:15	Interna-Não programada-Meio ambiente-Vento	220	1	38836	1,76
607 2	1	2022	14890	3	34	2,02E+10	10010917 258	1	3	31/01/2022 08:29	31/01/2022 10:50	Interna-Não programada-Meio ambiente-Vento	220	1	46909	2,34
607 2	1	2022	14953	1	19	2,02E+10	JD2122122 1	1	3	31/01/2022 08:29	31/01/2022 12:25	Interna-Não programada-Meio ambiente-Vento	220	1	20349	3,92
607 2	1	2022	14987	1	540	2,02E+10	SV211373 66	1	3	31/01/2022 08:29	31/01/2022 14:18	Interna-Não programada-Meio ambiente-Descarga Atmosférica	220	1	17297	5,80
607 2	1	2022	15749	1	578	2,02E+10	AJ1232103 5	1	3	31/01/2022 08:18	31/01/2022 10:56	Interna-Não programada-Meio ambiente-Descarga Atmosférica	13800	14	14706	36,87
607 2	1	2022	16485	3	576	2,02E+10	PU123618 89	1	3	31/01/2022 08:30	31/01/2022 14:40	Interna-Não programada-Meio ambiente-Descarga Atmosférica	13800	4	5089	24,62
607 2	1	2022	14862	5	5	2,02E+10	AN110000 86	1	3	31/01/2022 09:25	31/01/2022 10:34	Interna-Não programada-Meio ambiente-Árvore ou Vegetação	220	85	24113	97,54
607 2	1	2022	14865	2	9	2,02E+10	AC120767 14	1	3	31/01/2022 05:35	31/01/2022 12:37	Interna-Não programada-Meio ambiente-Descarga Atmosférica	13800	29	17548	203,5 5
607 2	1	2022	14865	2	9	2,02E+10	AC120767 14	1	3	31/01/2022 05:35	31/01/2022 15:10	Interna-Não programada-Meio ambiente-Descarga Atmosférica	13800	25	17548	239,2 2
607 2	1	2022	14865	2	9	2,02E+10	AC120767 14	1	3	31/01/2022 05:35	31/01/2022 16:34	Interna-Não programada-Meio ambiente-Descarga Atmosférica	13800	1	17548	10,97
607 2	1	2022	15731	1	36	2,02E+10	SW120788 28	1	3	31/01/2022 08:31	31/01/2022 11:01	Interna-Não programada-Meio ambiente-Vento	13800	111	4333	276,4 2
607 2	1	2022	14968	2	113	2,02E+10	TD210090 32	1	3	31/01/2022 08:32	31/01/2022 13:40	Interna-Não programada-Meio ambiente-Vento	220	1	10325	5,13
607 2	1	2022	14930	2	374	2,02E+10	FA110000 58	1	3	31/01/2022 08:32	31/01/2022 11:34	Interna-Não programada-Meio ambiente-Vento	220	164	53461	496,9 7
607 2	1	2022	15744	4	103	2,02E+10	6137439	1	3	30/01/2022 18:16	31/01/2022 09:46	Interna-Não programada-Meio ambiente-Vento	13800	107	24175	1658, 38
607 2	1	2022	16491	1	17	2,02E+10	AI1237718 7	1	3	31/01/2022 08:33	31/01/2022 12:55	Interna-Não programada-Meio ambiente-Descarga Atmosférica	13800	11	17439	48,02
607 2	1	2022	14870	2	60	2,02E+10	10014570 023	1	3	31/01/2022 08:33	31/01/2022 10:43	Interna-Não programada-Meio ambiente-Vento	220	1	38258	2,16
607 2	1	2022	16493	1	107	2,02E+10	LB121718 44	1	3	31/01/2022 08:34	31/01/2022 15:20	Interna-Não programada-Meio ambiente-Vento	13800	12	16207	81,04
607 2	1	2022	14938	1	134	2,02E+10	FN123962 25	1	3	31/01/2022 08:35	31/01/2022 23:38	Interna-Não programada-Meio ambiente-Vento	13800	10	13621	150,4 9
607 2	1	2022	15746	32	563	2,02E+10	NA112290 81	1	3	31/01/2022 08:36	31/01/2022 13:03	Interna-Não programada-Meio ambiente-Vento	220	1	10268	4,45
607 2	1	2022	14965	2	57	2,02E+10	13061045	1	3	31/01/2022 08:36	31/01/2022 13:35	Interna-Não programada-Meio ambiente-Vento	220	1	51302	4,97
607 2	1	2022	14920	1	364	2,02E+10	TR120451 05	1	3	31/01/2022 07:37	31/01/2022 09:33	Interna-Não programada-Meio ambiente-Vento	13800	17	14432	32,86
607 2	1	2022	14933	1	102	2,02E+10	JA1210470 3	1	3	31/01/2022 08:37	31/01/2022 21:44	Interna-Não programada-Meio ambiente-Descarga Atmosférica	13800	3	19170	39,32
607 2	1	2022	16493	2	107	2,02E+10	SV210605 28	1	3	31/01/2022 08:37	31/01/2022 10:57	Interna-Não programada-Meio ambiente-Descarga Atmosférica	220	1	16207	2,32
607 2	1	2022	14963	2	152	2,02E+10	84010138 7	1	3	31/01/2022 08:38	31/01/2022 10:59	Interna-Não programada-Meio ambiente-Vento	220	1	27499	2,35
607 2	1	2022	14905	2	464	2,02E+10	GE123023 79	1	3	31/01/2022 08:38	31/01/2022 11:55	Interna-Não programada-Meio ambiente-Vento	13800	4	5432	13,11
607 2	1	2022	14956	2	242	2,02E+10	MY123034 16	1	3	31/01/2022 08:35	01/02/2022 04:13	Interna-Não programada-Meio ambiente-Descarga Atmosférica	13800	2	32280	39,26
607 2	1	2022	15747	5	148	2,02E+10	46010018 0	1	3	31/01/2022 08:39	31/01/2022 11:36	Interna-Não programada-Meio ambiente-Vento	220	1	14650	2,94
607 2	1	2022	14929	31	323	2,02E+10	HE121587 82	1	3	31/01/2022 08:35	31/01/2022 11:15	Interna-Não programada-Meio ambiente-Vento	34500	22	18893	58,38

607 2	1	2022	14929	31	323	2,02E+10	HE121587 82	1	3	31/01/2022 13:15	31/01/2022 13:45	Interna-Não programada-Meio ambiente- Vento	34500	12	18893	6,10
607 2	1	2022	16490	3	59	2,02E+10	12543652	1	3	31/01/2022 08:40	31/01/2022 13:29	Interna-Não programada-Meio ambiente- Vento	220	1	21304	4,81
607 2	1	2022	14929	2	93	2,02E+10	IK1202309 7	1	3	31/01/2022 07:08	31/01/2022 10:48	Interna-Não programada-Meio ambiente- Descarga Atmosférica	13800	39	18893	142,4 8
607 2	1	2022	14987	30	201	2,02E+10	SV213281 73	1	3	31/01/2022 08:41	31/01/2022 13:38	Interna-Não programada-Meio ambiente- Vento	220	3	17297	14,83
607 2	1	2022	14980	1	171	2,02E+10	SM122363 06	1	3	31/01/2022 07:42	31/01/2022 12:51	Interna-Não programada-Meio ambiente- Descarga Atmosférica	13800	2	13592	10,27
607 2	1	2022	15737	8	59	2,02E+10	10104549	1	3	31/01/2022 08:42	31/01/2022 10:43	Interna-Não programada-Meio ambiente- Vento	220	1	19052	2,01
607 2	1	2022	14941	31	329	2,02E+10	MP121223 62	1	3	30/01/2022 23:10	31/01/2022 10:39	Interna-Não programada-Meio ambiente- Descarga Atmosférica	34500	69	7446	791,7 9
607 2	1	2022	14961	32	325	2,02E+10	PI2117081 1	1	3	31/01/2022 08:42	31/01/2022 12:27	Interna-Não programada-Meio ambiente- Vento	220	1	40307	3,74
607 2	1	2022	14923	1	85	2,02E+10	IR1209128 6	1	3	31/01/2022 08:03	31/01/2022 11:30	Interna-Não programada-Meio ambiente- Descarga Atmosférica	13800	17	32642	58,70
607 2	1	2022	15740	2	420	2,02E+10	10012467 594	1	3	31/01/2022 08:42	31/01/2022 12:36	Interna-Não programada-Meio ambiente- Vento	220	1	50391	3,89
607 2	1	2022	14970	1	160	2,02E+10	63032515 7	1	3	31/01/2022 08:43	31/01/2022 13:47	Interna-Não programada-Meio ambiente- Vento	220	1	30077	5,05
607 2	1	2022	14971	1	421	2,02E+10	12037777 9	1	3	31/01/2022 08:44	31/01/2022 12:35	Interna-Não programada-Meio ambiente- Vento	220	1	47348	3,84
607 2	1	2022	16491	1	342	2,02E+10	MD21045 653	1	3	31/01/2022 08:44	31/01/2022 10:02	Interna-Não programada-Meio ambiente- Descarga Atmosférica	220	1	17439	1,29
607 2	1	2022	14923	1	85	2,02E+10	IR2135443 0	1	3	31/01/2022 08:45	31/01/2022 10:15	Interna-Não programada-Meio ambiente- Vento	220	1	32642	1,50
607 2	1	2022	14954	33	346	2,02E+10	KR211684 92	1	3	31/01/2022 08:45	31/01/2022 13:09	Interna-Não programada-Meio ambiente- Vento	220	1	3379	4,40
607 2	1	2022	14944	2	341	2,02E+10	MR120567 10	1	3	31/01/2022 08:45	31/01/2022 10:50	Interna-Não programada-Meio ambiente- Descarga Atmosférica	13800	3	24077	6,23
607 2	1	2022	14911	2	100	2,02E+10	AZ121882 19	1	3	31/01/2022 08:45	31/01/2022 10:09	Interna-Não programada-Meio ambiente- Vento	13800	13	14833	18,09
607 2	1	2022	14961	32	325	2,02E+10	PI1226231 2	1	3	31/01/2022 08:47	31/01/2022 11:25	Interna-Não programada-Meio ambiente- Descarga Atmosférica	34500	7	40307	18,42
607 2	1	2022	15748	3	188	2,02E+10	OZ123372 11	1	3	31/01/2022 08:43	31/01/2022 09:39	Interna-Não programada-Meio ambiente- Descarga Atmosférica	13800	40	11602	36,68
607 2	1	2022	15749	35	173	2,02E+10	SG212847 36	1	3	31/01/2022 08:49	31/01/2022 10:35	Interna-Não programada-Meio ambiente- Vento	220	1	14706	1,77
607 2	1	2022	14989	3	80	2,02E+10	30188519	1	3	31/01/2022 08:49	31/01/2022 12:32	Interna-Não programada-Meio ambiente- Vento	220	1	23765	3,71
607 2	1	2022	16478	1	350	2,02E+10	AO320000 20	1	3	31/01/2022 08:50	31/01/2022 10:42	Interna-Não programada-Meio ambiente- Vento	13800	30	8587	55,86
607 2	1	2022	14921	4	8	2,02E+10	EU124038 90	1	3	31/01/2022 07:57	31/01/2022 12:39	Interna-Não programada-Meio ambiente- Árvore ou Vegetação	13800	1	11795	4,70
607 2	1	2022	14953	3	330	2,02E+10	PL1125205 6	1	3	31/01/2022 06:38	31/01/2022 12:58	Interna-Não programada-Meio ambiente- Vento	220	245	20349	1549, 49
607 2	1	2022	14936	5	237	2,02E+10	10023543 726	1	3	31/01/2022 08:51	31/01/2022 13:46	Interna-Não programada-Meio ambiente- Vento	220	1	40697	4,91
607 2	1	2022	16491	1	17	2,02E+10	AI2134295 2	1	3	31/01/2022 08:51	31/01/2022 13:52	Interna-Não programada-Meio ambiente- Vento	220	2	17439	10,00
607 2	1	2022	16477	2	75	2,02E+10	TR212786 97	1	3	31/01/2022 08:54	31/01/2022 11:57	Interna-Não programada-Meio ambiente- Vento	220	1	7115	3,05
607 2	1	2022	14921	2	8	2,02E+10	PU123011 32	1	3	31/01/2022 08:54	31/01/2022 14:15	Interna-Não programada-Meio ambiente- Vento	13800	2	11795	10,69

607 2	1	2022	14987	1	372	2,02E+10	LZ1215329 2	1	3	31/01/2022 08:18	31/01/2022 10:19	Interna-Não programada-Meio ambiente- Descarga Atmosférica	13800	16	17297	32,16
607 2	1	2022	14978	2	492	2,02E+10	FA320427 16	1	3	31/01/2022 08:56	31/01/2022 21:25	Interna-Não programada-Meio ambiente- Vento	13800	1	8646	12,48
607 2	1	2022	14940	2	241	2,02E+10	28601183 73	1	3	31/01/2022 08:56	31/01/2022 10:33	Interna-Não programada-Meio ambiente- Vento	220	1	106190	1,60
607 2	1	2022	14934	2	407	2,02E+10	JT2112919 1	1	3	31/01/2022 08:57	01/02/2022 17:08	Interna-Não programada-Meio ambiente- Vento	220	1	7125	32,18
607 2	1	2022	14862	2	20	2,02E+10	AA123494 38	1	3	31/01/2022 08:57	31/01/2022 13:42	Interna-Não programada-Meio ambiente- Vento	13800	28	24113	132,7 4
607 2	1	2022	14924	2	302	2,02E+10	TQ120000 98	1	3	31/01/2022 08:57	31/01/2022 11:32	Interna-Não programada-Meio ambiente- Descarga Atmosférica	13800	10	9990	25,67
607 2	1	2022	14933	1	102	2,02E+10	10004525 483	1	3	31/01/2022 08:58	31/01/2022 13:04	Interna-Não programada-Meio ambiente- Vento	220	1	19170	4,08
607 2	1	2022	14858	2	373	2,02E+10	CB120989 79	1	3	31/01/2022 08:59	31/01/2022 11:05	Interna-Não programada-Meio ambiente- Vento	13800	1	66723	2,09
607 2	1	2022	14946	1	312	2,02E+10	OV123196 73	1	3	31/01/2022 07:52	31/01/2022 11:02	Interna-Não programada-Meio ambiente- Descarga Atmosférica	13800	6	10667	19,00
607 2	1	2022	14911	1	485	2,02E+10	IK1227456 7	1	3	31/01/2022 09:00	31/01/2022 14:11	Interna-Não programada-Meio ambiente- Descarga Atmosférica	13800	6	14833	31,05
607 2	1	2022	14934	1	167	2,02E+10	SX121532 65	1	3	31/01/2022 06:46	31/01/2022 11:23	Interna-Não programada-Meio ambiente- Descarga Atmosférica	13800	12	7125	55,22
607 2	1	2022	15747	5	148	2,02E+10	PR122855 51	1	3	31/01/2022 09:02	31/01/2022 11:37	Interna-Não programada-Meio ambiente- Vento	220	1	14650	2,58
607 2	1	2022	15746	2	563	2,02E+10	85700194 29	1	3	31/01/2022 09:02	31/01/2022 15:18	Interna-Não programada-Meio ambiente- Descarga Atmosférica	220	1	10268	6,27
607 2	1	2022	14860	3	198	2,02E+10	AX120001 66	1	3	31/01/2022 08:46	31/01/2022 14:20	Interna-Não programada-Meio ambiente- Vento	13800	9	27551	50,08
607 2	1	2022	14863	4	5	2,02E+10	AN212263 71	1	3	31/01/2022 09:03	31/01/2022 11:46	Interna-Não programada-Meio ambiente- Descarga Atmosférica	220	2	85787	5,43
607 2	1	2022	14984	1	351	2,02E+10	SB123955 34	1	3	31/01/2022 08:45	31/01/2022 10:44	Interna-Não programada-Meio ambiente- Vento	13800	12	42291	23,71
607 2	1	2022	14941	1	92	2,02E+10	IU2108979 7	1	3	31/01/2022 09:04	31/01/2022 14:02	Interna-Não programada-Meio ambiente- Descarga Atmosférica	220	1	7446	4,96
607 2	1	2022	14938	32	105	2,02E+10	RN120908 33	1	3	31/01/2022 09:06	01/02/2022 09:12	Interna-Não programada-Meio ambiente- Descarga Atmosférica	34500	9	13621	216,9 0
607 2	1	2022	15727	4	322	2,02E+10	24009207 7	1	3	31/01/2022 09:06	31/01/2022 11:23	Interna-Não programada-Meio ambiente- Vento	220	1	12763	2,27
607 2	1	2022	15732	1	390	2,02E+10	SW210790 93	1	3	31/01/2022 09:07	31/01/2022 16:11	Interna-Não programada-Meio ambiente- Vento	220	1	15421	7,07
607 2	1	2022	14982	6	489	2,02E+10	10016080 120	1	3	31/01/2022 09:07	31/01/2022 17:19	Interna-Não programada-Meio ambiente- Vento	220	1	35540	8,20
607 2	1	2022	14862	1	2	2,02E+10	AN212624 94	1	3	31/01/2022 08:55	31/01/2022 10:25	Interna-Não programada-Meio ambiente- Vento	220	2	24113	2,98
607 2	1	2022	14946	30	132	2,02E+10	16007378 9	1	3	31/01/2022 09:07	31/01/2022 10:58	Interna-Não programada-Meio ambiente- Vento	220	1	10667	1,84
607 2	1	2022	14985	3	180	2,02E+10	UR213464 07	1	3	31/01/2022 09:08	31/01/2022 11:26	Interna-Não programada-Meio ambiente- Vento	220	5	24019	11,48
607 2	1	2022	14979	3	202	2,02E+10	SL1221536 5	1	3	31/01/2022 09:09	31/01/2022 10:46	Interna-Não programada-Meio ambiente- Descarga Atmosférica	13800	103	17258	165,3 7
607 2	1	2022	16491	2	170	2,02E+10	AI2100817 6	1	3	31/01/2022 09:09	31/01/2022 13:31	Interna-Não programada-Meio ambiente- Descarga Atmosférica	220	1	17439	4,35
607 2	1	2022	14889	1	264	2,02E+10	10035381 904	1	3	31/01/2022 09:10	31/01/2022 10:55	Interna-Não programada-Meio ambiente- Vento	220	1	20635	1,74
607 2	1	2022	14858	2	373	2,02E+10	48300923 13	1	3	31/01/2022 09:10	31/01/2022 11:38	Interna-Não programada-Meio ambiente- Vento	220	1	66723	2,46

607 2	1	2022	14945	2	127	2,02E+10	NA123004 41	1	3	31/01/2022 09:10	31/01/2022 10:51	Interna-Não programada-Meio ambiente- Descarga Atmosférica	13800	4	9907	6,69
607 2	1	2022	15748	3	354	2,02E+10	PZ213007 11	1	3	31/01/2022 09:11	31/01/2022 11:18	Interna-Não programada-Meio ambiente- Vento	220	2	11602	4,22
607 2	1	2022	14981	7	498	2,02E+10	8099022	1	3	31/01/2022 09:12	31/01/2022 14:15	Interna-Não programada-Meio ambiente- Vento	13800	1	53610	5,05
607 2	1	2022	15745	7	103	2,02E+10	29019456 8	1	3	31/01/2022 09:12	31/01/2022 21:23	Interna-Não programada-Meio ambiente- Vento	220	1	20459	12,17
607 2	1	2022	15750	1	45	2,02E+10	24900107 92	1	3	31/01/2022 09:14	31/01/2022 15:04	Interna-Não programada-Meio ambiente- Vento	220	1	6363	5,83
607 2	1	2022	16484	32	328	2,02E+10	RV123034 92	1	3	31/01/2022 08:46	31/01/2022 12:59	Interna-Não programada-Meio ambiente- Descarga Atmosférica	34500	18	6552	75,75
607 2	1	2022	16484	32	328	2,02E+10	RV123034 92	1	3	31/01/2022 08:46	01/02/2022 12:02	Interna-Não programada-Meio ambiente- Descarga Atmosférica	34500	1	6552	27,26
607 2	1	2022	14868	2	16	2,02E+10	AY210273 67	1	3	31/01/2022 09:16	31/01/2022 16:50	Interna-Não programada-Meio ambiente- Descarga Atmosférica	220	1	2333	7,56
607 2	1	2022	15749	1	173	2,02E+10	SG123807 10	1	3	31/01/2022 09:17	31/01/2022 11:55	Interna-Não programada-Meio ambiente- Descarga Atmosférica	13800	6	14706	15,73
607 2	1	2022	14912	30	73	2,02E+10	GT123537 22	1	3	31/01/2022 09:18	31/01/2022 16:44	Interna-Não programada-Meio ambiente- Vento	34500	1	6724	7,43
607 2	1	2022	14981	4	498	2,02E+10	SW123927 74	1	3	31/01/2022 09:08	31/01/2022 10:01	Interna-Não programada-Meio ambiente- Vento	13800	454	53610	400,6 6
607 2	1	2022	14877	32	270	2,02E+10	JR2107436 7	1	3	31/01/2022 09:19	01/02/2022 09:34	Interna-Não programada-Meio ambiente- Descarga Atmosférica	220	6	7366	145,4 4
607 2	1	2022	14898	1	50	2,02E+10	11200544 27	1	3	31/01/2022 09:19	31/01/2022 12:36	Interna-Não programada-Meio ambiente- Vento	220	1	12499	3,28
607 2	1	2022	14978	33	216	2,02E+10	TL2134247 0	1	3	31/01/2022 09:21	31/01/2022 11:51	Interna-Não programada-Meio ambiente- Vento	220	1	8646	2,50
607 2	1	2022	16489	4	32	2,02E+10	76003244 0	1	3	31/01/2022 09:21	31/01/2022 18:05	Interna-Não programada-Meio ambiente- Vento	220	1	10404	8,74
607 2	1	2022	16484	32	570	2,02E+10	RV123495 31	1	3	31/01/2022 09:21	31/01/2022 14:26	Interna-Não programada-Meio ambiente- Descarga Atmosférica	34500	1	6552	5,07
607 2	1	2022	14927	1	90	2,02E+10	IJ1215533 0	1	3	31/01/2022 09:22	31/01/2022 21:12	Interna-Não programada-Meio ambiente- Vento	13800	7	3044	82,78
607 2	1	2022	14930	1	374	2,02E+10	FA113425 27	1	3	31/01/2022 09:23	31/01/2022 13:54	Interna-Não programada-Meio ambiente- Árvore ou Vegetação	220	96	53461	432,6 1
607 2	1	2022	14973	33	133	2,02E+10	CX211397 91	1	3	31/01/2022 09:23	01/02/2022 09:01	Interna-Não programada-Meio ambiente- Vento	220	1	11944	23,62
607 2	1	2022	14881	2	30	2,02E+10	93003995 6	1	3	31/01/2022 09:27	01/02/2022 09:00	Interna-Não programada-Meio ambiente- Vento	220	1	11784	23,56
607 2	1	2022	15748	2	470	2,02E+10	OZ211859 47	1	3	31/01/2022 09:28	31/01/2022 12:02	Interna-Não programada-Meio ambiente- Vento	220	1	11602	2,55
607 2	1	2022	14905	1	464	2,02E+10	SZ2132512 8	1	3	31/01/2022 09:29	31/01/2022 18:05	Interna-Não programada-Meio ambiente- Descarga Atmosférica	220	1	5432	8,59
607 2	1	2022	15740	4	420	2,02E+10	AP111280 88	1	3	31/01/2022 09:29	31/01/2022 10:39	Interna-Não programada-Meio ambiente- Vento	220	174	50391	200,8 3
607 2	1	2022	14925	2	88	2,02E+10	IB1231051 0	1	3	31/01/2022 09:29	01/02/2022 12:49	Interna-Não programada-Meio ambiente- Descarga Atmosférica	13800	1	18473	27,32
607 2	1	2022	14978	31	216	2,02E+10	10000209 382	1	3	31/01/2022 09:29	31/01/2022 11:19	Interna-Não programada-Meio ambiente- Vento	220	1	8646	1,82
607 2	1	2022	14963	2	414	2,02E+10	PO121392 34	1	3	31/01/2022 09:31	31/01/2022 11:57	Interna-Não programada-Meio ambiente- Vento	13800	2	27499	4,86
607 2	1	2022	14872	14	60	2,02E+10	10033598 655	1	3	31/01/2022 09:31	31/01/2022 10:52	Interna-Não programada-Meio ambiente- Vento	220	1	40412	1,34
607 2	1	2022	14961	3	190	2,02E+10	29602488 13	1	3	31/01/2022 09:32	31/01/2022 14:28	Interna-Não programada-Meio ambiente- Vento	220	1	40307	4,94

607 2	1	2022	16475	2	453	2,02E+10	10011933 192	1	3	31/01/2022 09:33	31/01/2022 10:55	Interna-Não programada-Meio ambiente- Vento	220	1	48627	1,35
607 2	1	2022	15743	2	26	2,02E+10	BG122091 79	1	3	31/01/2022 09:34	31/01/2022 11:43	Interna-Não programada-Meio ambiente- Vento	13800	49	1529	104,9 1
607 2	1	2022	14964	2	156	2,02E+10	80114970	1	3	31/01/2022 09:36	31/01/2022 12:09	Interna-Não programada-Meio ambiente- Vento	220	1	27204	2,54
607 2	1	2022	14911	2	100	2,02E+10	FC211487 48	1	3	31/01/2022 09:37	31/01/2022 12:46	Interna-Não programada-Meio ambiente- Descarga Atmosférica	220	1	14833	3,15
607 2	1	2022	14863	4	5	2,02E+10	AN122976 35	1	3	31/01/2022 09:37	31/01/2022 13:54	Interna-Não programada-Meio ambiente- Descarga Atmosférica	13800	2	85787	8,55
607 2	1	2022	15740	2	420	2,02E+10	14749282	1	3	31/01/2022 09:38	31/01/2022 10:30	Interna-Não programada-Meio ambiente- Vento	220	1	50391	0,86
607 2	1	2022	16480	12	386	2,02E+10	28603119 02	1	3	31/01/2022 09:40	31/01/2022 12:58	Interna-Não programada-Meio ambiente- Vento	220	1	25183	3,29
607 2	1	2022	14940	33	6	2,02E+10	LZ2126134 8	1	3	31/01/2022 09:40	31/01/2022 11:37	Interna-Não programada-Meio ambiente- Vento	220	2	106190	3,88
607 2	1	2022	14885	7	61	2,02E+10	100212625 334	1	3	31/01/2022 09:40	31/01/2022 14:38	Interna-Não programada-Meio ambiente- Vento	220	1	34403	4,95
607 2	1	2022	14887	32	225	2,02E+10	CM212157 05	1	3	31/01/2022 09:41	31/01/2022 11:49	Interna-Não programada-Meio ambiente- Descarga Atmosférica	220	1	3495	2,13
607 2	1	2022	15749	35	173	2,02E+10	GF211188 42	1	3	31/01/2022 09:43	31/01/2022 12:44	Interna-Não programada-Meio ambiente- Vento	220	1	14706	3,00
607 2	1	2022	14865	2	307	2,02E+10	AC123069 40	1	3	31/01/2022 07:36	31/01/2022 11:37	Interna-Não programada-Meio ambiente- Descarga Atmosférica	13800	42	17548	168,2 7
607 2	1	2022	14928	2	91	2,02E+10	10009011 4	1	3	31/01/2022 09:45	31/01/2022 11:51	Interna-Não programada-Meio ambiente- Vento	220	1	11953	2,10
607 2	1	2022	14941	1	475	2,02E+10	IU1218315 3	1	3	31/01/2022 09:47	01/02/2022 13:44	Interna-Não programada-Meio ambiente- Vento	13800	1	7446	27,95
607 2	1	2022	14927	30	992	2,02E+10	IJ2119611 7	1	3	31/01/2022 09:48	01/02/2022 13:34	Interna-Não programada-Meio ambiente- Descarga Atmosférica	220	1	3044	27,76
607 2	1	2022	15750	1	45	2,02E+10	24900204 14	1	3	31/01/2022 09:48	31/01/2022 16:32	Interna-Não programada-Meio ambiente- Vento	220	1	6363	6,72
607 2	1	2022	15746	32	563	2,02E+10	NA212358 56	1	3	31/01/2022 09:49	31/01/2022 12:32	Interna-Não programada-Meio ambiente- Descarga Atmosférica	220	1	10268	2,70
607 2	1	2022	14938	2	105	2,02E+10	JR2109277 1	1	3	31/01/2022 09:50	01/02/2022 13:40	Interna-Não programada-Meio ambiente- Descarga Atmosférica	220	1	13621	27,82
607 2	1	2022	14909	20	58	2,02E+10	GN111624 74	1	3	31/01/2022 09:27	31/01/2022 11:18	Interna-Não programada-Meio ambiente- Vento	220	232	39002	425,7 2
607 2	1	2022	16476	9	453	2,02E+10	GN112756 92	1	3	31/01/2022 09:50	31/01/2022 10:20	Interna-Não programada-Meio ambiente- Vento	220	98	32729	48,18
607 2	1	2022	14863	7	5	2,02E+10	21219930	1	3	31/01/2022 09:51	31/01/2022 12:49	Interna-Não programada-Meio ambiente- Vento	220	1	85787	2,96
607 2	1	2022	14985	1	79	2,02E+10	10200068 24	1	3	31/01/2022 09:51	31/01/2022 16:26	Interna-Não programada-Meio ambiente- Vento	220	1	24019	6,57
607 2	1	2022	14961	1	190	2,02E+10	PI2106785 6	1	3	31/01/2022 09:53	31/01/2022 14:04	Interna-Não programada-Meio ambiente- Descarga Atmosférica	220	1	40307	4,18
607 2	1	2022	14889	2	264	2,02E+10	TH123940 23RE	1	3	31/01/2022 09:53	31/01/2022 13:26	Interna-Não programada-Meio ambiente- Descarga Atmosférica	13800	125	20635	442,0 8
607 2	1	2022	15733	1	43	2,02E+10	10601338 57	1	3	31/01/2022 09:54	31/01/2022 12:33	Interna-Não programada-Meio ambiente- Vento	220	1	17538	2,64
607 2	1	2022	14980	2	495	2,02E+10	BX123919 37	1	3	31/01/2022 09:54	01/02/2022 15:27	Interna-Não programada-Meio ambiente- Descarga Atmosférica	13800	2	13592	59,09
607 2	1	2022	14923	2	361	2,02E+10	IV1222319 0	1	3	31/01/2022 09:54	31/01/2022 15:51	Interna-Não programada-Meio ambiente- Descarga Atmosférica	13800	1	32642	5,94
607 2	1	2022	14889	1	308	2,02E+10	CI2128057 2	1	3	31/01/2022 09:54	31/01/2022 17:22	Interna-Não programada-Meio ambiente- Vento	220	1	20635	7,46

607 2	1	2022	14864	5	344	2,02E+10	20039258 0	1	3	31/01/2022 09:55	31/01/2022 10:43	Interna-Não programada-Meio ambiente- Vento	220	1	30775	0,80
607 2	1	2022	14930	31	374	2,02E+10	FA123833 92	1	3	31/01/2022 09:55	31/01/2022 15:04	Interna-Não programada-Meio ambiente- Árvore ou Vegetação	34500	2	53461	10,29
607 2	1	2022	14930	31	374	2,02E+10	FA123833 92	1	3	31/01/2022 09:55	31/01/2022 21:54	Interna-Não programada-Meio ambiente- Árvore ou Vegetação	34500	1	53461	11,98
607 2	1	2022	14859	2	454	2,02E+10	LA123829 49	1	3	31/01/2022 09:56	31/01/2022 11:27	Interna-Não programada-Meio ambiente- Vento	13800	2	27200	3,02
607 2	1	2022	14921	1	169	2,02E+10	RV213020 24	1	3	31/01/2022 09:56	31/01/2022 12:26	Interna-Não programada-Meio ambiente- Descarga Atmosférica	220	1	11795	2,49
607 2	1	2022	14923	2	361	2,02E+10	AM121302 18	1	3	31/01/2022 09:20	31/01/2022 14:05	Interna-Não programada-Meio ambiente- Descarga Atmosférica	13800	5	32642	23,68
607 2	1	2022	14964	3	156	2,02E+10	QI2140308 5	1	3	31/01/2022 09:57	31/01/2022 14:48	Interna-Não programada-Meio ambiente- Descarga Atmosférica	220	1	27204	4,85
607 2	1	2022	15748	1	470	2,02E+10	OZ213005 47	1	3	31/01/2022 09:57	31/01/2022 12:25	Interna-Não programada-Meio ambiente- Descarga Atmosférica	220	2	11602	4,91
607 2	1	2022	15732	1	418	2,02E+10	23400117 54	1	3	31/01/2022 09:58	31/01/2022 10:31	Interna-Não programada-Meio ambiente- Vento	220	1	15421	0,54
607 2	1	2022	15748	2	470	2,02E+10	LZ2115365 0	1	3	31/01/2022 09:58	31/01/2022 18:46	Interna-Não programada-Meio ambiente- Descarga Atmosférica	220	1	11602	8,79
607 2	1	2022	14929	1	353	2,02E+10	IK2121682 6	1	3	31/01/2022 09:59	31/01/2022 21:45	Interna-Não programada-Meio ambiente- Descarga Atmosférica	220	1	18893	11,75
607 2	1	2022	14920	1	334	2,02E+10	BR122706 64LD	1	3	31/01/2022 10:24	31/01/2022 16:26	Interna-Não programada-Meio ambiente- Vento	13800	75	14432	451,9 4
607 2	1	2022	14955	2	384	2,02E+10	69022619 6	1	3	31/01/2022 10:00	31/01/2022 11:36	Interna-Não programada-Meio ambiente- Vento	220	1	5704	1,60
607 2	1	2022	16489	4	32	2,02E+10	CN124090 33	1	3	31/01/2022 06:42	31/01/2022 19:11	Interna-Não programada-Meio ambiente- Descarga Atmosférica	13800	11	10404	137,1 6
607 2	1	2022	14923	1	85	2,02E+10	IR2128637 8	1	3	31/01/2022 10:02	31/01/2022 16:45	Interna-Não programada-Meio ambiente- Descarga Atmosférica	220	1	32642	6,71
607 2	1	2022	16491	1	17	2,02E+10	AI2100001 1	1	3	31/01/2022 10:04	31/01/2022 11:36	Interna-Não programada-Meio ambiente- Vento	220	1	17439	1,53
607 2	1	2022	14923	32	85	2,02E+10	ME120889 22	1	3	31/01/2022 09:41	31/01/2022 13:42	Interna-Não programada-Meio ambiente- Descarga Atmosférica	34500	2	32642	8,02
607 2	1	2022	14923	32	85	2,02E+10	ME120889 22	1	3	31/01/2022 09:41	01/02/2022 16:45	Interna-Não programada-Meio ambiente- Descarga Atmosférica	34500	16	32642	496,8 8
607 2	1	2022	14912	1	301	2,02E+10	PX123098 30	1	3	31/01/2022 10:05	31/01/2022 23:12	Interna-Não programada-Meio ambiente- Vento	13800	2	6724	26,24
607 2	1	2022	14942	7	233	2,02E+10	10000684 064	1	3	31/01/2022 10:05	31/01/2022 12:19	Interna-Não programada-Meio ambiente- Vento	220	1	52967	2,23
607 2	1	2022	14934	31	480	2,02E+10	8044945	1	3	31/01/2022 10:05	01/02/2022 03:24	Interna-Não programada-Meio ambiente- Vento	34500	1	7125	17,31
607 2	1	2022	14934	31	480	2,02E+10	8044945	1	3	31/01/2022 16:41	01/02/2022 03:24	Interna-Não programada-Meio ambiente- Vento	34500	1	7125	10,71
607 2	1	2022	15731	1	36	2,02E+10	SW210475 77	1	3	31/01/2022 10:05	31/01/2022 12:50	Interna-Não programada-Meio ambiente- Vento	220	1	4333	2,75
607 2	1	2022	15749	34	173	2,02E+10	UP212685 56	1	3	31/01/2022 09:53	01/02/2022 10:45	Interna-Não programada-Meio ambiente- Vento	220	1	14706	24,85
607 2	1	2022	14909	16	58	2,02E+10	10515926	1	3	31/01/2022 10:06	31/01/2022 11:44	Interna-Não programada-Meio ambiente- Vento	220	1	39002	1,63
607 2	1	2022	16491	1	170	2,02E+10	RP120763 81RE	1	3	31/01/2022 10:07	31/01/2022 14:14	Interna-Não programada-Meio ambiente- Descarga Atmosférica	13800	37	17439	152,0 1
607 2	1	2022	14953	3	330	2,02E+10	PL1225205 8	1	3	31/01/2022 06:38	31/01/2022 12:25	Interna-Não programada-Meio ambiente- Descarga Atmosférica	13800	170	20349	981,1 8
607 2	1	2022	14953	3	330	2,02E+10	PL1225205 8	1	3	31/01/2022 06:38	31/01/2022 18:29	Interna-Não programada-Meio ambiente- Descarga Atmosférica	13800	1	20349	11,84

607 2	1	2022	14986	1	379	2,02E+10	IP2120011 6	1	3	31/01/2022 10:07	31/01/2022 14:48	Interna-Não programada-Meio ambiente- Descarga Atmosférica	220	1	2094	4,67
607 2	1	2022	14924	1	306	2,02E+10	JA2121698 0	1	3	31/01/2022 10:08	31/01/2022 16:44	Interna-Não programada-Meio ambiente- Vento	220	1	9990	6,59
607 2	1	2022	15734	2	394	2,02E+10	KR213559 10	1	3	31/01/2022 10:08	31/01/2022 22:31	Interna-Não programada-Meio ambiente- Descarga Atmosférica	220	1	2518	12,37
607 2	1	2022	15738	5	62	2,02E+10	13716049	1	3	31/01/2022 10:09	31/01/2022 16:46	Interna-Não programada-Meio ambiente- Vento	220	1	38338	6,61
607 2	1	2022	14963	2	152	2,02E+10	PO112189 84	1	3	31/01/2022 10:10	31/01/2022 14:56	Interna-Não programada-Meio ambiente- Vento	220	23	27499	109,6 3
607 2	1	2022	15738	2	62	2,02E+10	10027445 699	1	3	31/01/2022 10:10	31/01/2022 13:26	Interna-Não programada-Meio ambiente- Vento	220	1	38338	3,26
607 2	1	2022	14912	1	301	2,02E+10	PX123754 41	1	3	31/01/2022 09:06	31/01/2022 12:45	Interna-Não programada-Meio ambiente- Vento	13800	5	6724	18,23
607 2	1	2022	14865	1	9	2,02E+10	AC123914 14	1	3	31/01/2022 07:50	31/01/2022 11:57	Interna-Não programada-Meio ambiente- Descarga Atmosférica	13800	79	17548	324,8 4
607 2	1	2022	14858	7	373	2,02E+10	10012393 949	1	3	31/01/2022 10:12	31/01/2022 12:18	Interna-Não programada-Meio ambiente- Vento	220	1	66723	2,10
607 2	1	2022	14889	2	476	2,02E+10	CT122503 54	1	3	31/01/2022 10:13	31/01/2022 18:53	Interna-Não programada-Meio ambiente- Vento	13800	18	20635	156,2 4
607 2	1	2022	14889	2	476	2,02E+10	CT122503 54	1	3	31/01/2022 19:46	01/02/2022 03:20	Interna-Não programada-Meio ambiente- Vento	13800	8	20635	60,52
607 2	1	2022	14889	2	476	2,02E+10	CT122503 54	1	3	31/01/2022 19:46	01/02/2022 03:31	Interna-Não programada-Meio ambiente- Vento	13800	2	20635	15,50
607 2	1	2022	14889	2	476	2,02E+10	CT122503 54	1	3	31/01/2022 19:46	02/02/2022 09:41	Interna-Não programada-Meio ambiente- Vento	13800	8	20635	303,3 4
607 2	1	2022	14879	1	29	2,02E+10	IM113701 32	1	3	31/01/2022 10:13	01/02/2022 12:20	Interna-Não programada-Meio ambiente- Descarga Atmosférica	220	5	28716	130,5 7
607 2	1	2022	15741	16	420	2,02E+10	16071608	1	3	31/01/2022 10:14	31/01/2022 17:33	Interna-Não programada-Meio ambiente- Vento	220	1	83317	7,32
607 2	1	2022	14923	1	361	2,02E+10	AM212848 43	1	3	31/01/2022 10:14	31/01/2022 17:12	Interna-Não programada-Meio ambiente- Vento	220	1	32642	6,96
607 2	1	2022	14893	2	243	2,02E+10	DJ1237815 3RE	1	3	31/01/2022 10:16	31/01/2022 14:26	Interna-Não programada-Meio ambiente- Descarga Atmosférica	13800	4	5120	16,64
607 2	1	2022	14929	1	353	2,02E+10	HE123647 76	1	3	31/01/2022 06:30	31/01/2022 18:15	Interna-Não programada-Meio ambiente- Vento	13800	7	18893	82,14
607 2	1	2022	16485	1	576	2,02E+10	98001396 3	1	3	31/01/2022 10:16	31/01/2022 21:36	Interna-Não programada-Meio ambiente- Vento	220	1	5089	11,33
607 2	1	2022	14962	1	311	2,02E+10	PK213202 87	1	3	31/01/2022 10:16	31/01/2022 11:42	Interna-Não programada-Meio ambiente- Vento	220	1	15036	1,42
607 2	1	2022	14863	4	5	2,02E+10	10033197 952	1	3	31/01/2022 10:16	31/01/2022 12:47	Interna-Não programada-Meio ambiente- Vento	220	1	85787	2,50
607 2	1	2022	14953	3	330	2,02E+10	59007343 6	1	3	31/01/2022 10:17	31/01/2022 15:40	Interna-Não programada-Meio ambiente- Vento	220	1	20349	5,38
607 2	1	2022	15747	4	148	2,02E+10	PR120000 94	1	3	31/01/2022 10:09	31/01/2022 13:15	Interna-Não programada-Meio ambiente- Vento	13800	22	14650	67,99
607 2	1	2022	14953	1	19	2,02E+10	JD2105453 8	1	3	31/01/2022 10:18	31/01/2022 14:11	Interna-Não programada-Meio ambiente- Vento	220	1	20349	3,88
607 2	1	2022	14909	13	58	2,02E+10	GN110008 02	1	3	31/01/2022 10:09	31/01/2022 15:17	Interna-Não programada-Meio ambiente- Vento	220	72	39002	368,6 2
607 2	1	2022	14889	6	34	2,02E+10	19900651 60	1	3	31/01/2022 10:19	31/01/2022 17:14	Interna-Não programada-Meio ambiente- Vento	220	1	20635	6,93
607 2	1	2022	14963	33	152	2,02E+10	MX121879 43	1	3	31/01/2022 10:13	01/02/2022 10:51	Interna-Não programada-Meio ambiente- Vento	34500	3	27499	73,87
607 2	1	2022	14981	4	498	2,02E+10	10033486 601	1	3	31/01/2022 10:21	31/01/2022 11:07	Interna-Não programada-Meio ambiente- Vento	220	1	53610	0,76

607 2	1	2022	14927	30	992	2,02E+10	IJ2142906 3	1	3	31/01/2022 10:21	01/02/2022 07:51	Interna-Não programada-Meio ambiente- Descarga Atmosférica	220	1	3044	21,49
607 2	1	2022	14929	2	93	2,02E+10	GK103960 60	1	3	31/01/2022 10:18	31/01/2022 10:23	Interna-Não programada-Meio ambiente- Vento	13800	312	18893	22,45
607 2	1	2022	14929	2	93	2,02E+10	GK103960 60	1	3	31/01/2022 10:18	31/01/2022 12:12	Interna-Não programada-Meio ambiente- Vento	13800	191	18893	360,9 4
607 2	1	2022	14929	2	93	2,02E+10	GK103960 60	1	3	31/01/2022 10:18	01/02/2022 13:53	Interna-Não programada-Meio ambiente- Vento	13800	18	18893	496,3 8
607 2	1	2022	14929	2	93	2,02E+10	GK103960 60	1	3	31/01/2022 10:18	01/02/2022 14:11	Interna-Não programada-Meio ambiente- Vento	13800	2	18893	55,77
607 2	1	2022	14929	2	93	2,02E+10	GK103960 60	1	3	31/01/2022 12:06	01/02/2022 13:53	Interna-Não programada-Meio ambiente- Vento	13800	2	18893	51,57
607 2	1	2022	14938	1	105	2,02E+10	JR1201933 2	1	3	31/01/2022 10:23	31/01/2022 14:04	Interna-Não programada-Meio ambiente- Descarga Atmosférica	13800	13	13621	47,80
607 2	1	2022	14889	6	34	2,02E+10	CT210755 77	1	3	31/01/2022 10:23	31/01/2022 14:58	Interna-Não programada-Meio ambiente- Vento	220	1	20635	4,58
607 2	1	2022	14970	3	160	2,02E+10	RV213267 89	1	3	31/01/2022 10:25	31/01/2022 19:45	Interna-Não programada-Meio ambiente- Vento	220	1	30077	9,33
607 2	1	2022	14927	30	992	2,02E+10	IM121889 75	1	3	31/01/2022 08:57	01/02/2022 02:03	Interna-Não programada-Meio ambiente- Descarga Atmosférica	34500	4	3044	68,37
607 2	1	2022	14927	30	992	2,02E+10	IM121889 75	1	3	31/01/2022 08:57	01/02/2022 02:52	Interna-Não programada-Meio ambiente- Descarga Atmosférica	34500	2	3044	35,84
607 2	1	2022	14927	30	992	2,02E+10	IM121889 75	1	3	31/01/2022 08:57	01/02/2022 20:17	Interna-Não programada-Meio ambiente- Descarga Atmosférica	34500	3	3044	105,9 7
607 2	1	2022	14927	30	992	2,02E+10	IM121889 75	1	3	31/01/2022 08:57	01/02/2022 21:10	Interna-Não programada-Meio ambiente- Descarga Atmosférica	34500	2	3044	72,44
607 2	1	2022	14927	30	992	2,02E+10	IM121889 75	1	3	31/01/2022 08:57	01/02/2022 21:51	Interna-Não programada-Meio ambiente- Descarga Atmosférica	34500	1	3044	36,90
607 2	1	2022	14956	1	581	2,02E+10	13901376 40	1	3	31/01/2022 10:27	31/01/2022 20:50	Interna-Não programada-Meio ambiente- Vento	220	1	32280	10,38
607 2	1	2022	16478	1	350	2,02E+10	AO212547 23	1	3	31/01/2022 10:28	31/01/2022 19:32	Interna-Não programada-Meio ambiente- Vento	220	1	8587	9,06
607 2	1	2022	14987	2	360	2,02E+10	VN210114 79	1	3	31/01/2022 10:28	31/01/2022 13:44	Interna-Não programada-Meio ambiente- Descarga Atmosférica	220	1	17297	3,26
607 2	1	2022	14987	2	372	2,02E+10	LZ1221774 2	1	3	31/01/2022 08:10	31/01/2022 13:18	Interna-Não programada-Meio ambiente- Vento	13800	12	17297	61,59
607 2	1	2022	14920	2	333	2,02E+10	IN2110622 2	1	3	31/01/2022 10:29	31/01/2022 13:59	Interna-Não programada-Meio ambiente- Descarga Atmosférica	220	1	14432	3,49
607 2	1	2022	14973	2	163	2,02E+10	78001604 0	1	3	31/01/2022 10:29	31/01/2022 13:00	Interna-Não programada-Meio ambiente- Vento	220	1	11944	2,50
607 2	1	2022	16474	13	61	2,02E+10	10014802 994	1	3	31/01/2022 10:30	31/01/2022 12:15	Interna-Não programada-Meio ambiente- Vento	220	1	17783	1,74
607 2	1	2022	15743	1	26	2,02E+10	BG213166 89	1	3	31/01/2022 10:30	31/01/2022 18:11	Interna-Não programada-Meio ambiente- Vento	220	1	1529	7,67
607 2	1	2022	14934	1	167	2,02E+10	SX212342 24	1	3	31/01/2022 10:31	01/02/2022 13:50	Interna-Não programada-Meio ambiente- Descarga Atmosférica	220	2	7125	54,62
607 2	1	2022	14863	3	5	2,02E+10	20409382	1	3	31/01/2022 10:31	31/01/2022 13:54	Interna-Não programada-Meio ambiente- Vento	220	1	85787	3,37
607 2	1	2022	14910	1	55	2,02E+10	10002512 465	1	3	31/01/2022 10:32	31/01/2022 19:52	Interna-Não programada-Meio ambiente- Vento	220	1	18895	9,33
607 2	1	2022	14889	6	34	2,02E+10	CT212670 84	1	3	31/01/2022 10:32	31/01/2022 15:09	Interna-Não programada-Meio ambiente- Descarga Atmosférica	220	1	20635	4,61
607 2	1	2022	14941	1	475	2,02E+10	IU2128106 8	1	3	31/01/2022 10:33	01/02/2022 15:51	Interna-Não programada-Meio ambiente- Vento	220	1	7446	29,29
607 2	1	2022	14934	1	407	2,02E+10	JT2123419 3	1	3	31/01/2022 10:34	01/02/2022 13:48	Interna-Não programada-Meio ambiente- Descarga Atmosférica	220	1	7125	27,22

607 2	1	2022	14965	2	57	2,02E+10	14470469	1	3	31/01/2022 10:37	31/01/2022 12:48	Interna-Não programada-Meio ambiente-Vento	220	1	51302	2,18
607 2	1	2022	14922	1	83	2,02E+10	58005486 0	1	3	31/01/2022 10:37	31/01/2022 14:17	Interna-Não programada-Meio ambiente-Vento	220	1	10627	3,66
607 2	1	2022	14934	1	407	2,02E+10	JT1221576 2	1	3	31/01/2022 10:38	01/02/2022 12:33	Interna-Não programada-Meio ambiente-Descarga Atmosférica	13800	1	7125	25,91
607 2	1	2022	14923	1	121	2,02E+10	JR2107394 4	1	3	31/01/2022 10:40	31/01/2022 13:20	Interna-Não programada-Meio ambiente-Vento	220	1	32642	2,67
607 2	1	2022	14980	1	171	2,02E+10	SM123095 62	1	3	31/01/2022 10:40	01/02/2022 10:45	Interna-Não programada-Meio ambiente-Descarga Atmosférica	13800	2	13592	48,16
607 2	1	2022	14987	1	372	2,02E+10	LZ1205271 1	1	3	31/01/2022 10:40	31/01/2022 13:03	Interna-Não programada-Meio ambiente-Descarga Atmosférica	13800	5	17297	11,84
607 2	1	2022	16493	1	107	2,02E+10	LB120659 91	1	3	31/01/2022 10:18	31/01/2022 12:31	Interna-Não programada-Meio ambiente-Descarga Atmosférica	13800	6	16207	13,26
607 2	1	2022	14963	31	152	2,02E+10	PO212804 39	1	3	31/01/2022 10:41	31/01/2022 13:06	Interna-Não programada-Meio ambiente-Descarga Atmosférica	220	1	27499	2,42
607 2	1	2022	15749	1	340	2,02E+10	GG123415 38	1	3	31/01/2022 10:41	31/01/2022 16:42	Interna-Não programada-Meio ambiente-Descarga Atmosférica	13800	15	14706	90,13
607 2	1	2022	14965	3	57	2,02E+10	AP111339 37	1	3	31/01/2022 10:09	31/01/2022 15:42	Interna-Não programada-Meio ambiente-Vento	220	110	51302	610,7 7
607 2	1	2022	15734	36	347	2,02E+10	LZ2121199 2	1	3	31/01/2022 10:42	01/02/2022 11:27	Interna-Não programada-Meio ambiente-Vento	220	2	2518	49,50
607 2	1	2022	14902	1	49	2,02E+10	FR210968 47	1	3	31/01/2022 10:42	31/01/2022 22:30	Interna-Não programada-Meio ambiente-Descarga Atmosférica	220	1	5213	11,80
607 2	1	2022	15734	1	394	2,02E+10	KR211704 63	1	3	31/01/2022 10:42	31/01/2022 22:21	Interna-Não programada-Meio ambiente-Vento	220	2	2518	23,30
607 2	1	2022	14879	1	95	2,02E+10	IM122395 04LD	1	3	31/01/2022 10:43	01/02/2022 22:27	Interna-Não programada-Meio ambiente-Descarga Atmosférica	13800	26	28716	928,8 1
607 2	1	2022	15749	35	173	2,02E+10	SG213779 86	1	3	31/01/2022 10:44	31/01/2022 18:27	Interna-Não programada-Meio ambiente-Vento	220	1	14706	7,71
607 2	1	2022	14885	8	61	2,02E+10	10033061 970	1	3	31/01/2022 10:46	31/01/2022 18:10	Interna-Não programada-Meio ambiente-Vento	220	1	34403	7,39
607 2	1	2022	14962	2	358	2,02E+10	MI210605 60	1	3	31/01/2022 10:46	01/02/2022 08:54	Interna-Não programada-Meio ambiente-Vento	220	2	15036	44,25
607 2	1	2022	14981	4	498	2,02E+10	SW112819 48	1	3	31/01/2022 10:46	31/01/2022 12:51	Interna-Não programada-Meio ambiente-Descarga Atmosférica	220	103	53610	213,6 7
607 2	1	2022	16488	2	61	2,02E+10	10744745	1	3	31/01/2022 10:47	31/01/2022 14:26	Interna-Não programada-Meio ambiente-Vento	220	1	38836	3,64
607 2	1	2022	14926	1	10	2,02E+10	AE122144 85	1	3	31/01/2022 10:49	31/01/2022 15:05	Interna-Não programada-Meio ambiente-Descarga Atmosférica	13800	4	1887	17,03
607 2	1	2022	14905	2	464	2,02E+10	GE112972 75	1	3	31/01/2022 10:50	31/01/2022 17:05	Interna-Não programada-Meio ambiente-Descarga Atmosférica	220	1	5432	6,24
607 2	1	2022	14876	1	23	2,02E+10	BJ1122241 1	1	3	31/01/2022 10:51	31/01/2022 16:58	Interna-Não programada-Meio ambiente-Vento	220	67	10262	409,8 0
607 2	1	2022	15734	36	347	2,02E+10	KR213503 85	1	3	31/01/2022 10:51	31/01/2022 15:40	Interna-Não programada-Meio ambiente-Vento	220	1	2518	4,81
607 2	1	2022	15727	1	322	2,02E+10	BV114116 50	1	3	31/01/2022 10:33	31/01/2022 12:47	Interna-Não programada-Meio ambiente-Vento	220	16	12763	35,67
607 2	1	2022	14908	12	58	2,02E+10	BO214038 43	1	3	31/01/2022 10:52	31/01/2022 13:24	Interna-Não programada-Meio ambiente-Descarga Atmosférica	220	2	44027	5,05
607 2	1	2022	14944	3	124	2,02E+10	MR210393 77	1	3	31/01/2022 10:53	31/01/2022 12:07	Interna-Não programada-Meio ambiente-Descarga Atmosférica	220	1	24077	1,22
607 2	1	2022	14911	1	71	2,02E+10	GS122203 40	1	3	31/01/2022 10:54	31/01/2022 15:34	Interna-Não programada-Meio ambiente-Descarga Atmosférica	13800	2	14833	9,30
607 2	1	2022	14933	2	102	2,02E+10	JA1131408 5	1	3	31/01/2022 10:32	31/01/2022 14:48	Interna-Não programada-Meio ambiente-Vento	220	67	19170	286,3 3

607 2	1	2022	14974	1	367	2,02E+10	RV212898 96	1	3	31/01/2022 10:57	01/02/2022 08:50	Interna-Não programada-Meio ambiente- Descarga Atmosférica	220	2	2020	43,76
607 2	1	2022	14892	1	37	2,02E+10	C2124046 90	1	3	31/01/2022 10:57	31/01/2022 14:35	Interna-Não programada-Meio ambiente- Descarga Atmosférica	13800	6	3880	21,71
607 2	1	2022	15749	31	173	2,02E+10	CX122215 97	1	3	31/01/2022 10:58	31/01/2022 20:01	Interna-Não programada-Meio ambiente- Descarga Atmosférica	34500	1	14706	9,05
607 2	1	2022	14939	2	469	2,02E+10	CR104041 87	1	3	31/01/2022 10:58	31/01/2022 12:59	Interna-Não programada-Meio ambiente- Vento	13800	198	13703	400,8 4
607 2	1	2022	14939	2	469	2,02E+10	CR104041 87	1	3	31/01/2022 10:58	31/01/2022 18:34	Interna-Não programada-Meio ambiente- Vento	13800	3	13703	22,84
607 2	1	2022	14939	2	469	2,02E+10	CR104041 87	1	3	31/01/2022 10:58	31/01/2022 20:46	Interna-Não programada-Meio ambiente- Vento	13800	1	13703	9,80
607 2	1	2022	14939	2	469	2,02E+10	CR104041 87	1	3	31/01/2022 10:58	31/01/2022 21:46	Interna-Não programada-Meio ambiente- Vento	13800	4	13703	43,21
607 2	1	2022	14939	2	469	2,02E+10	CR104041 87	1	3	31/01/2022 10:58	31/01/2022 22:05	Interna-Não programada-Meio ambiente- Vento	13800	8	13703	88,94
607 2	1	2022	14939	2	469	2,02E+10	CR104041 87	1	3	31/01/2022 10:58	01/02/2022 12:01	Interna-Não programada-Meio ambiente- Vento	13800	8	13703	200,3 9
607 2	1	2022	14939	2	469	2,02E+10	CR104041 87	1	3	31/01/2022 10:58	01/02/2022 13:17	Interna-Não programada-Meio ambiente- Vento	13800	1	13703	26,33
607 2	1	2022	14939	2	469	2,02E+10	CR104041 87	1	3	31/01/2022 10:58	01/02/2022 18:38	Interna-Não programada-Meio ambiente- Vento	13800	1	13703	31,67
607 2	1	2022	14939	2	469	2,02E+10	CR104041 87	1	3	31/01/2022 14:24	31/01/2022 14:35	Interna-Não programada-Meio ambiente- Vento	13800	198	13703	37,56
607 2	1	2022	14939	2	469	2,02E+10	CR104041 87	1	3	31/01/2022 22:33	31/01/2022 22:42	Interna-Não programada-Meio ambiente- Vento	13800	214	13703	34,06
607 2	1	2022	15727	1	322	2,02E+10	BV311979 62	1	3	31/01/2022 10:58	31/01/2022 12:19	Interna-Não programada-Meio ambiente- Vento	220	2	12763	2,68
607 2	1	2022	14947	1	132	2,02E+10	NR123195 47	1	3	31/01/2022 10:59	31/01/2022 13:02	Interna-Não programada-Meio ambiente- Descarga Atmosférica	13800	4	13557	8,17
607 2	1	2022	16491	1	348	2,02E+10	23300030 50	1	3	31/01/2022 10:59	31/01/2022 18:38	Interna-Não programada-Meio ambiente- Vento	220	1	17439	7,64
607 2	1	2022	14887	1	225	2,02E+10	CM212030 21	1	3	31/01/2022 11:00	31/01/2022 12:35	Interna-Não programada-Meio ambiente- Descarga Atmosférica	220	1	3495	1,58
607 2	1	2022	14971	8	421	2,02E+10	10029406 364	1	3	31/01/2022 11:04	31/01/2022 12:56	Interna-Não programada-Meio ambiente- Vento	220	1	47348	1,86
607 2	1	2022	15749	1	340	2,02E+10	GG123251 51	1	3	31/01/2022 11:04	31/01/2022 15:39	Interna-Não programada-Meio ambiente- Descarga Atmosférica	13800	6	14706	27,45
607 2	1	2022	16491	2	164	2,02E+10	SC213438 35	1	3	31/01/2022 11:06	31/01/2022 14:54	Interna-Não programada-Meio ambiente- Descarga Atmosférica	220	1	17439	3,79
607 2	1	2022	16493	1	107	2,02E+10	87001815 2	1	3	31/01/2022 11:06	31/01/2022 15:06	Interna-Não programada-Meio ambiente- Vento	220	1	16207	4,00
607 2	1	2022	14982	2	489	2,02E+10	CN211032 73	1	3	31/01/2022 11:08	31/01/2022 19:03	Interna-Não programada-Meio ambiente- Vento	220	1	35540	7,91
607 2	1	2022	16479	2	386	2,02E+10	LZ2115702 0	1	3	31/01/2022 11:09	31/01/2022 13:21	Interna-Não programada-Meio ambiente- Vento	220	2	54235	4,38
607 2	1	2022	15751	13	59	2,02E+10	11029249	1	3	31/01/2022 11:10	31/01/2022 12:43	Interna-Não programada-Meio ambiente- Vento	220	1	18260	1,54
607 2	1	2022	16491	1	164	2,02E+10	10028710 078	1	3	31/01/2022 11:10	31/01/2022 16:49	Interna-Não programada-Meio ambiente- Vento	220	1	17439	5,64
607 2	1	2022	16493	1	388	2,02E+10	TJ1231784 7	1	3	31/01/2022 11:11	01/02/2022 13:45	Interna-Não programada-Meio ambiente- Vento	13800	2	16207	53,14
607 2	1	2022	14923	32	85	2,02E+10	ME211982 10	1	3	31/01/2022 11:12	31/01/2022 20:35	Interna-Não programada-Meio ambiente- Vento	220	2	32642	18,79
607 2	1	2022	14918	33	123	2,02E+10	PS112046 06	1	3	31/01/2022 11:13	31/01/2022 20:50	Interna-Não programada-Meio ambiente- Vento	220	229	33461	2201, 45

607 2	1	2022	14970	7	587	2,02E+10	10010379 019	1	3	31/01/2022 11:13	31/01/2022 23:09	Interna-Não programada-Meio ambiente- Vento	220	1	30077	11,92
607 2	1	2022	14968	2	113	2,02E+10	ML123066 07	1	3	31/01/2022 11:15	31/01/2022 19:40	Interna-Não programada-Meio ambiente- Vento	13800	2	10325	16,82
607 2	1	2022	14922	1	83	2,02E+10	IP2119941 3	1	3	31/01/2022 11:17	31/01/2022 17:31	Interna-Não programada-Meio ambiente- Árvore ou Vegetação	220	1	10627	6,24
607 2	1	2022	14922	1	83	2,02E+10	IP2119941 3	1	3	31/01/2022 13:06	31/01/2022 18:00	Interna-Não programada-Meio ambiente- Árvore ou Vegetação	220	3	10627	14,73
607 2	1	2022	14905	1	362	2,02E+10	NP122471 66	1	3	31/01/2022 09:05	31/01/2022 17:05	Interna-Não programada-Meio ambiente- Descarga Atmosférica	13800	18	5432	143,8 0
607 2	1	2022	14863	4	5	2,02E+10	PV210006 36	1	3	31/01/2022 11:18	31/01/2022 17:53	Interna-Não programada-Meio ambiente- Descarga Atmosférica	220	1	85787	6,58
607 2	1	2022	14953	4	330	2,02E+10	PL1217153 5	1	3	31/01/2022 11:19	31/01/2022 15:53	Interna-Não programada-Meio ambiente- Descarga Atmosférica	13800	1	20349	4,56
607 2	1	2022	14863	11	5	2,02E+10	20056643	1	3	31/01/2022 11:20	31/01/2022 22:50	Interna-Não programada-Meio ambiente- Vento	220	1	85787	11,49
607 2	1	2022	14961	32	325	2,02E+10	PI2113148 7	1	3	31/01/2022 11:21	31/01/2022 20:40	Interna-Não programada-Meio ambiente- Descarga Atmosférica	220	1	40307	9,31
607 2	1	2022	14865	1	128	2,02E+10	AC212346 47	1	3	31/01/2022 11:22	31/01/2022 15:03	Interna-Não programada-Meio ambiente- Descarga Atmosférica	220	1	17548	3,67
607 2	1	2022	14945	2	127	2,02E+10	NA122203 57	1	3	31/01/2022 06:12	31/01/2022 15:11	Interna-Não programada-Meio ambiente- Descarga Atmosférica	13800	8	9907	71,77
607 2	1	2022	14973	31	163	2,02E+10	CE210314 04	1	3	31/01/2022 11:23	31/01/2022 19:13	Interna-Não programada-Meio ambiente- Descarga Atmosférica	220	1	11944	7,82
607 2	1	2022	14860	1	198	2,02E+10	AX210000 08	1	3	31/01/2022 11:25	01/02/2022 03:38	Interna-Não programada-Meio ambiente- Vento	220	1	27551	16,21
607 2	1	2022	14877	1	25	2,02E+10	BT122742 51	1	3	31/01/2022 11:29	31/01/2022 16:33	Interna-Não programada-Meio ambiente- Descarga Atmosférica	13800	8	7366	40,45
607 2	1	2022	14939	1	47	2,02E+10	MQ12287 615	1	3	31/01/2022 11:25	31/01/2022 14:30	Interna-Não programada-Meio ambiente- Vento	13800	4	13703	12,33
607 2	1	2022	14947	1	132	2,02E+10	16004222 7	1	3	31/01/2022 11:31	31/01/2022 14:42	Interna-Não programada-Meio ambiente- Vento	220	1	13557	3,17
607 2	1	2022	14944	3	124	2,02E+10	MR210272 53	1	3	31/01/2022 11:32	31/01/2022 12:09	Interna-Não programada-Meio ambiente- Vento	220	1	24077	0,61
607 2	1	2022	14898	2	50	2,02E+10	EA120444 72	1	3	31/01/2022 11:33	31/01/2022 17:45	Interna-Não programada-Meio ambiente- Descarga Atmosférica	13800	10	12499	61,87
607 2	1	2022	14938	1	134	2,02E+10	NB123962 40	1	3	31/01/2022 11:08	01/02/2022 12:16	Interna-Não programada-Meio ambiente- Vento	13800	10	13621	251,2 5
607 2	1	2022	14938	1	134	2,02E+10	NB123962 40	1	3	31/01/2022 22:07	01/02/2022 12:16	Interna-Não programada-Meio ambiente- Vento	13800	6	13621	84,86
607 2	1	2022	14906	2	56	2,02E+10	55020918 9	1	3	31/01/2022 11:35	31/01/2022 19:54	Interna-Não programada-Meio ambiente- Vento	220	1	31456	8,31
607 2	1	2022	16478	2	332	2,02E+10	GA213570 63	1	3	31/01/2022 11:36	31/01/2022 14:57	Interna-Não programada-Meio ambiente- Vento	220	1	8587	3,35
607 2	1	2022	14879	2	29	2,02E+10	CC122358 96	1	3	31/01/2022 07:16	31/01/2022 16:19	Interna-Não programada-Meio ambiente- Descarga Atmosférica	13800	27	28716	244,0 8
607 2	1	2022	16491	1	170	2,02E+10	10015257 060	1	3	31/01/2022 11:35	31/01/2022 11:50	Interna-Não programada-Meio ambiente- Vento	220	1	17439	0,24
607 2	1	2022	14980	1	495	2,02E+10	LC122701 25	1	3	31/01/2022 10:57	01/02/2022 11:10	Interna-Não programada-Meio ambiente- Descarga Atmosférica	13800	134	13592	3244, 70
607 2	1	2022	14930	1	282	2,02E+10	28700073 53	1	3	31/01/2022 11:41	31/01/2022 13:16	Interna-Não programada-Meio ambiente- Vento	220	1	53461	1,58
607 2	1	2022	14979	3	202	2,02E+10	CO210036 88	1	3	31/01/2022 11:41	31/01/2022 20:01	Interna-Não programada-Meio ambiente- Vento	220	1	17258	8,33
607 2	1	2022	14939	1	207	2,02E+10	SE1205385 6	1	3	31/01/2022 11:32	31/01/2022 20:32	Interna-Não programada-Meio ambiente- Descarga Atmosférica	13800	7	13703	63,05

607 2	1	2022	14939	1	207	2,02E+10	SE1205385 6	1	3	31/01/2022 11:32	31/01/2022 21:21	Interna-Não programada-Meio ambiente- Descarga Atmosférica	13800	2	13703	19,64
607 2	1	2022	14939	1	207	2,02E+10	SE1205385 6	1	3	31/01/2022 11:32	31/01/2022 21:57	Interna-Não programada-Meio ambiente- Descarga Atmosférica	13800	1	13703	10,42
607 2	1	2022	14918	1	111	2,02E+10	SI1209989 5	1	3	31/01/2022 11:43	31/01/2022 16:54	Interna-Não programada-Meio ambiente- Descarga Atmosférica	13800	11	33461	57,01
607 2	1	2022	14909	20	58	2,02E+10	17365934	1	3	31/01/2022 11:43	31/01/2022 13:45	Interna-Não programada-Meio ambiente- Vento	220	1	39002	2,03
607 2	1	2022	14984	5	176	2,02E+10	40065935	1	3	31/01/2022 11:45	31/01/2022 12:38	Interna-Não programada-Meio ambiente- Vento	220	1	42291	0,88
607 2	1	2022	16483	2	84	2,02E+10	CI1236377 8	1	3	31/01/2022 11:45	31/01/2022 16:48	Interna-Não programada-Meio ambiente- Vento	13800	3	7444	15,12
607 2	1	2022	14971	7	421	2,02E+10	12033290 5	1	3	31/01/2022 11:46	31/01/2022 22:53	Interna-Não programada-Meio ambiente- Vento	220	1	47348	11,11
607 2	1	2022	14923	1	200	2,02E+10	DI1209784 2	1	3	31/01/2022 11:48	31/01/2022 23:40	Interna-Não programada-Meio ambiente- Descarga Atmosférica	13800	1	32642	11,86
607 2	1	2022	16493	1	573	2,02E+10	35004296 2	1	3	31/01/2022 11:48	01/02/2022 06:57	Interna-Não programada-Meio ambiente- Vento	220	1	16207	19,15
607 2	1	2022	15745	7	103	2,02E+10	29024666 0	1	3	31/01/2022 11:48	01/02/2022 11:34	Interna-Não programada-Meio ambiente- Vento	220	1	20459	23,76
607 2	1	2022	15744	4	103	2,02E+10	29025223 4	1	3	31/01/2022 11:48	31/01/2022 22:16	Interna-Não programada-Meio ambiente- Vento	220	1	24175	10,46
607 2	1	2022	15740	1	420	2,02E+10	10019139 010	1	3	31/01/2022 11:49	31/01/2022 13:13	Interna-Não programada-Meio ambiente- Vento	220	1	50391	1,40
607 2	1	2022	14941	31	329	2,02E+10	MP123211 80	1	3	31/01/2022 11:47	31/01/2022 14:34	Interna-Não programada-Meio ambiente- Descarga Atmosférica	34500	10	7446	27,75
607 2	1	2022	14963	31	152	2,02E+10	PO123789 23	1	3	31/01/2022 11:52	31/01/2022 16:01	Interna-Não programada-Meio ambiente- Descarga Atmosférica	34500	2	27499	8,29
607 2	1	2022	14969	5	160	2,02E+10	RV121910 82	1	3	31/01/2022 11:52	31/01/2022 15:53	Interna-Não programada-Meio ambiente- Vento	13800	853	40334	3426,22
607 2	1	2022	14958	2	146	2,02E+10	PJ2111588 9	1	3	31/01/2022 11:58	31/01/2022 17:22	Interna-Não programada-Meio ambiente- Vento	220	1	11582	5,39
607 2	1	2022	14964	31	156	2,02E+10	80124940	1	3	31/01/2022 11:59	01/02/2022 20:19	Interna-Não programada-Meio ambiente- Vento	220	1	27204	32,34
607 2	1	2022	15730	31	245	2,02E+10	RV122112 84	1	3	31/01/2022 10:33	31/01/2022 21:39	Interna-Não programada-Meio ambiente- Descarga Atmosférica	34500	4	1277	44,37
607 2	1	2022	15740	6	420	2,02E+10	20009070 7	1	3	31/01/2022 11:59	31/01/2022 15:42	Interna-Não programada-Meio ambiente- Vento	220	1	50391	3,71
607 2	1	2022	14956	35	261	2,02E+10	MY213033 42	1	3	31/01/2022 11:59	01/02/2022 22:04	Interna-Não programada-Meio ambiente- Descarga Atmosférica	220	1	32280	34,07
607 2	1	2022	14970	1	587	2,02E+10	63052438 5	1	3	31/01/2022 11:59	31/01/2022 14:15	Interna-Não programada-Meio ambiente- Vento	220	1	30077	2,26
607 2	1	2022	14962	1	311	2,02E+10	PK212345 83	1	3	31/01/2022 12:00	31/01/2022 18:40	Interna-Não programada-Meio ambiente- Vento	220	1	15036	6,66
607 2	1	2022	14956	31	114	2,02E+10	MY123488 66	1	3	31/01/2022 09:35	31/01/2022 19:35	Interna-Não programada-Meio ambiente- Descarga Atmosférica	34500	2	32280	19,98
607 2	1	2022	15739	7	62	2,02E+10	12505559	1	3	31/01/2022 12:04	31/01/2022 18:36	Interna-Não programada-Meio ambiente- Vento	220	1	45144	6,53
607 2	1	2022	15746	1	396	2,02E+10	NA210917 04	1	3	31/01/2022 12:04	31/01/2022 15:39	Interna-Não programada-Meio ambiente- Vento	220	1	10268	3,58
607 2	1	2022	14973	1	163	2,02E+10	RB213569 88	1	3	31/01/2022 12:09	31/01/2022 21:11	Interna-Não programada-Meio ambiente- Descarga Atmosférica	220	2	11944	18,06
607 2	1	2022	15737	12	59	2,02E+10	GN112189 28	1	3	31/01/2022 12:11	31/01/2022 16:32	Interna-Não programada-Meio ambiente- Vento	220	72	19052	312,14
607 2	1	2022	15741	11	420	2,02E+10	14623353	1	3	31/01/2022 12:12	31/01/2022 17:21	Interna-Não programada-Meio ambiente- Vento	220	1	83317	5,14

607 2	1	2022	14941	1	92	2,02E+10	GS120685 48	1	3	31/01/2022 12:13	31/01/2022 14:29	Interna-Não programada-Meio ambiente- Descarga Atmosférica	13800	44	7446	99,34
607 2	1	2022	14944	4	124	2,02E+10	10023649 893	1	3	31/01/2022 12:13	31/01/2022 13:41	Interna-Não programada-Meio ambiente- Vento	220	1	24077	1,46
607 2	1	2022	14911	2	100	2,02E+10	FC122209 07	1	3	31/01/2022 12:03	31/01/2022 13:57	Interna-Não programada-Meio ambiente- Vento	13800	13	14833	24,49
607 2	1	2022	14909	19	58	2,02E+10	10032811 282	1	3	31/01/2022 12:17	31/01/2022 14:29	Interna-Não programada-Meio ambiente- Vento	220	1	39002	2,19
607 2	1	2022	14921	1	169	2,02E+10	PU123268 06	1	3	31/01/2022 12:19	31/01/2022 16:03	Interna-Não programada-Meio ambiente- Vento	13800	1	11795	3,72
607 2	1	2022	14898	1	125	2,02E+10	IY2137165 3	1	3	31/01/2022 12:20	31/01/2022 16:00	Interna-Não programada-Meio ambiente- Vento	220	1	12499	3,66
607 2	1	2022	14875	1	24	2,02E+10	BH113345 77	1	3	31/01/2022 12:21	31/01/2022 20:11	Interna-Não programada-Meio ambiente- Vento	220	1	5337	7,82
607 2	1	2022	15730	31	245	2,02E+10	RV213410 02	1	3	31/01/2022 12:21	31/01/2022 22:47	Interna-Não programada-Meio ambiente- Descarga Atmosférica	220	1	1277	10,43
607 2	1	2022	14906	3	56	2,02E+10	10010469 506	1	3	31/01/2022 12:22	31/01/2022 21:13	Interna-Não programada-Meio ambiente- Vento	220	1	31456	8,84
607 2	1	2022	14879	35	27	2,02E+10	CA214199 70	1	3	31/01/2022 12:23	01/02/2022 02:30	Interna-Não programada-Meio ambiente- Vento	220	1	28716	14,11
607 2	1	2022	16479	2	386	2,02E+10	24600573 56	1	3	31/01/2022 12:26	01/02/2022 00:16	Interna-Não programada-Meio ambiente- Vento	220	1	54235	11,83
607 2	1	2022	15727	1	322	2,02E+10	24008739 2	1	3	31/01/2022 12:26	31/01/2022 15:01	Interna-Não programada-Meio ambiente- Vento	220	1	12763	2,57
607 2	1	2022	15742	1	99	2,02E+10	10016938 320	1	3	31/01/2022 12:26	31/01/2022 13:57	Interna-Não programada-Meio ambiente- Vento	220	1	23512	1,50
607 2	1	2022	14863	7	5	2,02E+10	AN110032 64	1	3	31/01/2022 11:57	31/01/2022 21:26	Interna-Não programada-Meio ambiente- Vento	220	156	85787	1479, 23
607 2	1	2022	14949	1	136	2,02E+10	PO122564 48	1	3	31/01/2022 11:54	31/01/2022 23:32	Interna-Não programada-Meio ambiente- Descarga Atmosférica	13800	8	1834	92,94
607 2	1	2022	14968	2	113	2,02E+10	ML213033 29	1	3	31/01/2022 12:29	31/01/2022 21:10	Interna-Não programada-Meio ambiente- Vento	220	1	10325	8,68
607 2	1	2022	14881	2	30	2,02E+10	93003107 6	1	3	31/01/2022 12:29	01/02/2022 17:13	Interna-Não programada-Meio ambiente- Vento	220	1	11784	28,73
607 2	1	2022	14980	2	171	2,02E+10	SM210000 26	1	3	31/01/2022 12:31	01/02/2022 12:35	Interna-Não programada-Meio ambiente- Vento	220	1	13592	24,05
607 2	1	2022	14963	2	414	2,02E+10	PO120797 46	1	3	31/01/2022 12:11	31/01/2022 18:09	Interna-Não programada-Meio ambiente- Descarga Atmosférica	13800	3	27499	17,89
607 2	1	2022	15732	3	220	2,02E+10	HD322002 78	1	3	31/01/2022 12:33	31/01/2022 21:40	Interna-Não programada-Meio ambiente- Vento	13800	4	15421	36,47
607 2	1	2022	14918	2	499	2,02E+10	MB111905 10	1	3	31/01/2022 12:34	31/01/2022 17:49	Interna-Não programada-Meio ambiente- Descarga Atmosférica	220	12	33461	62,81
607 2	1	2022	16493	1	338	2,02E+10	95002952 0	1	3	31/01/2022 12:35	31/01/2022 18:40	Interna-Não programada-Meio ambiente- Vento	220	1	16207	6,08
607 2	1	2022	14923	2	361	2,02E+10	AM120912 15LD	1	3	31/01/2022 12:37	31/01/2022 19:00	Interna-Não programada-Meio ambiente- Descarga Atmosférica	13800	1	32642	6,38
607 2	1	2022	16484	32	570	2,02E+10	PU123066 29	1	3	31/01/2022 12:18	31/01/2022 20:55	Interna-Não programada-Meio ambiente- Descarga Atmosférica	34500	37	6552	318,5 1
607 2	1	2022	14968	1	305	2,02E+10	17600062 24	1	3	31/01/2022 12:38	01/02/2022 01:03	Interna-Não programada-Meio ambiente- Vento	220	1	10325	12,43
607 2	1	2022	16485	1	576	2,02E+10	PU210392 32	1	3	31/01/2022 12:38	31/01/2022 15:20	Interna-Não programada-Meio ambiente- Vento	220	1	5089	2,69
607 2	1	2022	14980	32	171	2,02E+10	TA211254 72	1	3	31/01/2022 12:42	31/01/2022 19:14	Interna-Não programada-Meio ambiente- Vento	220	1	13592	6,52
607 2	1	2022	15739	7	62	2,02E+10	TR212190 62	1	3	31/01/2022 12:43	31/01/2022 17:40	Interna-Não programada-Meio ambiente- Vento	220	1	45144	4,94

607 2	1	2022	14970	6	587	2,02E+10	10031999 890	1	3	31/01/2022 12:43	31/01/2022 22:32	Interna-Não programada-Meio ambiente- Vento	220	1	30077	9,80
607 2	1	2022	15749	1	578	2,02E+10	AJ2140621 7	1	3	31/01/2022 12:43	31/01/2022 20:01	Interna-Não programada-Meio ambiente- Descarga Atmosférica	220	1	14706	7,28
607 2	1	2022	14985	2	180	2,02E+10	UR212437 01	1	3	31/01/2022 12:46	31/01/2022 18:30	Interna-Não programada-Meio ambiente- Vento	220	1	24019	5,72
607 2	1	2022	14881	32	30	2,02E+10	BH123313 38	1	3	31/01/2022 11:48	31/01/2022 22:08	Interna-Não programada-Meio ambiente- Vento	34500	13	11784	134,1 6
607 2	1	2022	14939	1	112	2,02E+10	22600048 73	1	3	31/01/2022 12:48	31/01/2022 17:59	Interna-Não programada-Meio ambiente- Vento	220	1	13703	5,18
607 2	1	2022	16491	1	473	2,02E+10	BS122522 26	1	3	31/01/2022 10:03	31/01/2022 15:56	Interna-Não programada-Meio ambiente- Descarga Atmosférica	13800	15	17439	88,06
607 2	1	2022	14933	1	102	2,02E+10	10034928 179	1	3	31/01/2022 12:50	31/01/2022 21:52	Interna-Não programada-Meio ambiente- Vento	220	1	19170	9,03
607 2	1	2022	16493	1	107	2,02E+10	SV212212 78	1	3	31/01/2022 12:52	31/01/2022 13:39	Interna-Não programada-Meio ambiente- Descarga Atmosférica	220	1	16207	0,78
607 2	1	2022	15734	36	347	2,02E+10	LZ2133059 5	1	3	31/01/2022 12:53	01/02/2022 00:01	Interna-Não programada-Meio ambiente- Vento	220	1	2518	11,14
607 2	1	2022	15748	1	188	2,02E+10	OZ210624 08	1	3	31/01/2022 12:54	31/01/2022 16:48	Interna-Não programada-Meio ambiente- Vento	220	1	11602	3,90
607 2	1	2022	15745	7	103	2,02E+10	JT2106148 9	1	3	31/01/2022 12:57	01/02/2022 10:12	Interna-Não programada-Meio ambiente- Vento	220	1	20459	21,25
607 2	1	2022	15749	35	173	2,02E+10	SG213413 90	1	3	31/01/2022 12:58	31/01/2022 19:22	Interna-Não programada-Meio ambiente- Vento	220	1	14706	6,39
607 2	1	2022	14968	1	113	2,02E+10	ML112806 04	1	3	31/01/2022 11:42	31/01/2022 18:50	Interna-Não programada-Meio ambiente- Vento	220	40	10325	285,2 4
607 2	1	2022	14968	1	113	2,02E+10	ML112806 04	1	3	31/01/2022 11:42	31/01/2022 21:56	Interna-Não programada-Meio ambiente- Vento	220	1	10325	10,22
607 2	1	2022	14894	2	204	2,02E+10	PV213377 20	1	3	31/01/2022 13:02	31/01/2022 16:32	Interna-Não programada-Meio ambiente- Vento	220	1	18135	3,50
607 2	1	2022	16493	2	107	2,02E+10	SV210605 28	1	3	31/01/2022 13:02	31/01/2022 15:45	Interna-Não programada-Meio ambiente- Árvore ou Vegetação	220	1	16207	2,71
607 2	1	2022	15737	11	59	2,02E+10	12411218	1	3	31/01/2022 13:02	31/01/2022 17:34	Interna-Não programada-Meio ambiente- Vento	220	1	19052	4,52
607 2	1	2022	14971	8	421	2,02E+10	LZ1100003 5	1	3	31/01/2022 12:49	31/01/2022 15:25	Interna-Não programada-Meio ambiente- Vento	220	119	47348	308,1 4
607 2	1	2022	14952	1	380	2,02E+10	33700048 82	1	3	31/01/2022 13:06	01/02/2022 09:50	Interna-Não programada-Meio ambiente- Vento	220	1	2153	20,72
607 2	1	2022	15729	8	245	2,02E+10	10034422 720	1	3	31/01/2022 13:07	31/01/2022 19:48	Interna-Não programada-Meio ambiente- Vento	220	1	14924	6,67
607 2	1	2022	14905	31	184	2,02E+10	10026110 138	1	3	31/01/2022 13:07	31/01/2022 19:37	Interna-Não programada-Meio ambiente- Vento	220	1	5432	6,50
607 2	1	2022	15749	31	173	2,02E+10	SG121814 47	1	3	31/01/2022 13:05	31/01/2022 20:07	Interna-Não programada-Meio ambiente- Descarga Atmosférica	34500	3	14706	21,06
607 2	1	2022	14968	1	113	2,02E+10	CL123059 83	1	3	31/01/2022 12:13	31/01/2022 20:05	Interna-Não programada-Meio ambiente- Descarga Atmosférica	13800	6	10325	47,11
607 2	1	2022	15747	5	148	2,02E+10	10027029 849	1	3	31/01/2022 13:08	31/01/2022 15:49	Interna-Não programada-Meio ambiente- Vento	220	1	14650	2,67
607 2	1	2022	14987	2	236	2,02E+10	51000847 1	1	3	31/01/2022 13:11	31/01/2022 17:20	Interna-Não programada-Meio ambiente- Vento	220	1	17297	4,15
607 2	1	2022	14923	2	371	2,02E+10	IV2116937 4	1	3	31/01/2022 13:12	01/02/2022 08:08	Interna-Não programada-Meio ambiente- Descarga Atmosférica	220	1	32642	18,92
607 2	1	2022	14961	32	325	2,02E+10	PI2116191 0	1	3	31/01/2022 13:12	01/02/2022 02:45	Interna-Não programada-Meio ambiente- Descarga Atmosférica	220	1	40307	13,54
607 2	1	2022	14968	1	265	2,02E+10	CL210802 48	1	3	31/01/2022 13:12	01/02/2022 05:04	Interna-Não programada-Meio ambiente- Vento	220	2	10325	31,71

607 2	1	2022	14865	1	128	2,02E+10	44000671 5	1	3	31/01/2022 13:13	31/01/2022 18:44	Interna-Não programada-Meio ambiente- Vento	220	1	17548	5,52
607 2	1	2022	14879	2	29	2,02E+10	CC120198 74	1	3	31/01/2022 13:02	01/02/2022 00:33	Interna-Não programada-Meio ambiente- Vento	13800	7	28716	80,50
607 2	1	2022	14978	1	492	2,02E+10	FA113442 67	1	3	31/01/2022 13:13	01/02/2022 10:37	Interna-Não programada-Meio ambiente- Vento	220	3	8646	64,18
607 2	1	2022	14881	2	30	2,02E+10	CP120608 48	1	3	31/01/2022 11:57	01/02/2022 12:57	Interna-Não programada-Meio ambiente- Vento	13800	13	11784	325,0 2
607 2	1	2022	14920	1	334	2,02E+10	NV112035 72	1	3	31/01/2022 12:02	31/01/2022 14:32	Interna-Não programada-Meio ambiente- Descarga Atmosférica	220	58	14432	144,4 4
607 2	1	2022	14962	2	151	2,02E+10	PK123078 76LD	1	3	31/01/2022 13:15	31/01/2022 23:08	Interna-Não programada-Meio ambiente- Descarga Atmosférica	13800	1	15036	9,88
607 2	1	2022	14953	4	330	2,02E+10	10000674 778	1	3	31/01/2022 13:15	31/01/2022 16:54	Interna-Não programada-Meio ambiente- Vento	220	1	20349	3,66
607 2	1	2022	14855	5	240	2,02E+10	13339266	1	3	31/01/2022 13:15	31/01/2022 14:56	Interna-Não programada-Meio ambiente- Vento	220	1	22321	1,68
607 2	1	2022	14951	31	137	2,02E+10	PB121632 11	1	3	31/01/2022 13:16	31/01/2022 15:10	Interna-Não programada-Meio ambiente- Vento	34500	4	15008	7,54
607 2	1	2022	14946	2	393	2,02E+10	AN122851 00	1	3	31/01/2022 13:17	31/01/2022 17:31	Interna-Não programada-Meio ambiente- Descarga Atmosférica	13800	12	10667	50,66
607 2	1	2022	14981	4	498	2,02E+10	10025097 456	1	3	31/01/2022 13:19	31/01/2022 15:44	Interna-Não programada-Meio ambiente- Vento	220	1	53610	2,41
607 2	1	2022	14863	4	5	2,02E+10	10014931 018	1	3	31/01/2022 13:19	31/01/2022 15:47	Interna-Não programada-Meio ambiente- Vento	220	1	85787	2,45
607 2	1	2022	14985	3	180	2,02E+10	UR212660 39	1	3	31/01/2022 13:24	31/01/2022 15:08	Interna-Não programada-Meio ambiente- Vento	220	1	24019	1,72
607 2	1	2022	16482	1	577	2,02E+10	SH210001 95	1	3	31/01/2022 13:25	31/01/2022 18:38	Interna-Não programada-Meio ambiente- Vento	220	1	16569	5,22
607 2	1	2022	14946	1	312	2,02E+10	20352372	1	3	31/01/2022 13:28	31/01/2022 18:28	Interna-Não programada-Meio ambiente- Vento	220	1	10667	5,00
607 2	1	2022	14918	33	123	2,02E+10	14800608 40	1	3	31/01/2022 13:30	31/01/2022 22:20	Interna-Não programada-Meio ambiente- Vento	220	1	33461	8,84
607 2	1	2022	14923	1	369	2,02E+10	FN120607 10	1	3	31/01/2022 13:30	01/02/2022 01:17	Interna-Não programada-Meio ambiente- Vento	13800	51	32642	600,3 6
607 2	1	2022	14920	2	334	2,02E+10	10010252 701	1	3	31/01/2022 13:30	31/01/2022 14:36	Interna-Não programada-Meio ambiente- Vento	220	1	14432	1,09
607 2	1	2022	15740	4	420	2,02E+10	20049544 6	1	3	31/01/2022 13:30	31/01/2022 14:26	Interna-Não programada-Meio ambiente- Vento	220	1	50391	0,92
607 2	1	2022	14862	1	20	2,02E+10	AA213931 46	1	3	31/01/2022 13:31	01/02/2022 09:55	Interna-Não programada-Meio ambiente- Descarga Atmosférica	220	2	24113	40,80
607 2	1	2022	16478	1	332	2,02E+10	10016131 744	1	3	31/01/2022 13:33	31/01/2022 21:40	Interna-Não programada-Meio ambiente- Vento	220	1	8587	8,12
607 2	1	2022	14978	33	216	2,02E+10	TL1220563 8	1	3	31/01/2022 13:33	31/01/2022 22:03	Interna-Não programada-Meio ambiente- Vento	34500	15	8646	127,4 6
607 2	1	2022	14934	1	167	2,02E+10	SX184270 69TS	1	3	31/01/2022 13:34	01/02/2022 12:31	Interna-Não programada-Meio ambiente- Inundação	13800	49	7125	1124, 54
607 2	1	2022	14949	1	136	2,02E+10	PO122361 83	1	3	31/01/2022 12:01	01/02/2022 00:53	Interna-Não programada-Meio ambiente- Vento	13800	3	1834	38,57
607 2	1	2022	14868	1	16	2,02E+10	19200105 34	1	3	31/01/2022 13:35	01/02/2022 08:50	Interna-Não programada-Meio ambiente- Vento	220	1	2333	19,24
607 2	1	2022	14906	1	56	2,02E+10	10008029 200	1	3	31/01/2022 13:35	31/01/2022 22:00	Interna-Não programada-Meio ambiente- Vento	220	1	31456	8,41
607 2	1	2022	14913	4	73	2,02E+10	GT211908 13	1	3	31/01/2022 13:36	31/01/2022 17:41	Interna-Não programada-Meio ambiente- Vento	220	2	15916	8,14
607 2	1	2022	14894	2	204	2,02E+10	PV211332 41	1	3	31/01/2022 13:37	31/01/2022 19:12	Interna-Não programada-Meio ambiente- Vento	220	2	18135	11,14

607 2	1	2022	15740	1	420	2,02E+10	10002517 645	1	3	31/01/2022 13:38	31/01/2022 15:43	Interna-Não programada-Meio ambiente- Vento	220	1	50391	2,07
607 2	1	2022	14968	2	305	2,02E+10	TD120257 02	1	3	31/01/2022 09:34	31/01/2022 18:39	Interna-Não programada-Meio ambiente- Descarga Atmosférica	13800	7	10325	63,54
607 2	1	2022	14912	2	301	2,02E+10	PX120296 11	1	3	31/01/2022 13:42	01/02/2022 08:08	Interna-Não programada-Meio ambiente- Descarga Atmosférica	13800	10	6724	184,3 2
607 2	1	2022	14970	8	587	2,02E+10	10032252 852	1	3	31/01/2022 13:43	01/02/2022 00:41	Interna-Não programada-Meio ambiente- Vento	220	1	30077	10,97
607 2	1	2022	14970	6	587	2,02E+10	10009950 832	1	3	31/01/2022 13:43	31/01/2022 23:16	Interna-Não programada-Meio ambiente- Vento	220	1	30077	9,54
607 2	1	2022	14913	4	73	2,02E+10	GT211663 80	1	3	31/01/2022 13:44	31/01/2022 18:04	Interna-Não programada-Meio ambiente- Vento	220	1	15916	4,33
607 2	1	2022	14981	4	498	2,02E+10	SW123927 74	1	3	31/01/2022 13:13	31/01/2022 14:48	Interna-Não programada-Meio ambiente- Vento	13800	454	53610	718,2 0
607 2	1	2022	14970	31	160	2,02E+10	RV213058 57	1	3	31/01/2022 13:45	31/01/2022 21:43	Interna-Não programada-Meio ambiente- Vento	220	8	30077	63,72
607 2	1	2022	14894	2	204	2,02E+10	PV211374 59	1	3	31/01/2022 13:45	31/01/2022 22:33	Interna-Não programada-Meio ambiente- Vento	220	1	18135	8,79
607 2	1	2022	14953	3	330	2,02E+10	59004678 0	1	3	31/01/2022 13:46	31/01/2022 17:08	Interna-Não programada-Meio ambiente- Vento	220	1	20349	3,36
607 2	1	2022	14980	31	171	2,02E+10	SM121135 73	1	3	31/01/2022 11:49	31/01/2022 18:42	Interna-Não programada-Meio ambiente- Descarga Atmosférica	34500	8	13592	54,99
607 2	1	2022	14963	31	47	2,02E+10	SE2125171 4	1	3	31/01/2022 13:47	31/01/2022 20:17	Interna-Não programada-Meio ambiente- Descarga Atmosférica	220	1	27499	6,49
607 2	1	2022	14910	3	55	2,02E+10	39004863 0	1	3	31/01/2022 13:47	31/01/2022 16:28	Interna-Não programada-Meio ambiente- Vento	220	1	18895	2,67
607 2	1	2022	16493	1	310	2,02E+10	SV212157 89	1	3	31/01/2022 13:48	31/01/2022 17:04	Interna-Não programada-Meio ambiente- Vento	220	1	16207	3,26
607 2	1	2022	14928	2	91	2,02E+10	IW111817 60	1	3	31/01/2022 13:49	31/01/2022 15:43	Interna-Não programada-Meio ambiente- Descarga Atmosférica	220	1	11953	1,90
607 2	1	2022	15750	1	45	2,02E+10	CX211326 82	1	3	31/01/2022 13:50	31/01/2022 19:31	Interna-Não programada-Meio ambiente- Descarga Atmosférica	220	1	6363	5,67
607 2	1	2022	15745	7	103	2,02E+10	JT1122878 2	1	3	31/01/2022 13:50	31/01/2022 18:43	Interna-Não programada-Meio ambiente- Vento	220	1	20459	4,87
607 2	1	2022	15732	1	390	2,02E+10	BV110940 18	1	3	31/01/2022 13:51	31/01/2022 20:21	Interna-Não programada-Meio ambiente- Vento	220	40	15421	259,8 2
607 2	1	2022	14885	7	61	2,02E+10	14848089	1	3	31/01/2022 13:51	31/01/2022 20:22	Interna-Não programada-Meio ambiente- Vento	220	1	34403	6,51
607 2	1	2022	14962	32	151	2,02E+10	PK213079 51	1	3	31/01/2022 13:52	01/02/2022 07:51	Interna-Não programada-Meio ambiente- Descarga Atmosférica	220	1	15036	17,97
607 2	1	2022	14946	2	392	2,02E+10	BR210655 54	1	3	31/01/2022 13:53	31/01/2022 16:22	Interna-Não programada-Meio ambiente- Descarga Atmosférica	220	1	10667	2,48
607 2	1	2022	14930	35	374	2,02E+10	FA123227 59	1	3	31/01/2022 12:25	31/01/2022 17:20	Interna-Não programada-Meio ambiente- Vento	34500	49	53461	240,2 1
607 2	1	2022	14962	2	358	2,02E+10	MI122931 82	1	3	31/01/2022 10:35	31/01/2022 23:58	Interna-Não programada-Meio ambiente- Vento	13800	27	15036	361,2 7
607 2	1	2022	14862	5	5	2,02E+10	20627798	1	3	31/01/2022 13:54	31/01/2022 17:45	Interna-Não programada-Meio ambiente- Vento	220	1	24113	3,84
607 2	1	2022	14938	1	105	2,02E+10	12900279 40	1	3	31/01/2022 13:54	01/02/2022 16:52	Interna-Não programada-Meio ambiente- Vento	220	1	13621	26,97
607 2	1	2022	14867	1	11	2,02E+10	18200397 45	1	3	31/01/2022 13:57	31/01/2022 16:52	Interna-Não programada-Meio ambiente- Vento	220	1	8126	2,91
607 2	1	2022	15734	35	347	2,02E+10	KR212148 71	1	3	31/01/2022 13:17	31/01/2022 16:33	Interna-Não programada-Meio ambiente- Vento	220	1	2518	3,26
607 2	1	2022	14870	2	60	2,02E+10	GN113787 29	1	3	31/01/2022 15:02	31/01/2022 19:16	Interna-Não programada-Meio ambiente- Árvore ou Vegetação	220	1	38258	4,23

607 2	1	2022	14980	1	495	2,02E+10	LC112702 28	1	3	31/01/2022 13:59	01/02/2022 12:47	Interna-Não programada-Meio ambiente- Descarga Atmosférica	220	1	13592	22,80
607 2	1	2022	14930	2	374	2,02E+10	10031321 230	1	3	31/01/2022 14:00	31/01/2022 23:24	Interna-Não programada-Meio ambiente- Vento	220	1	53461	9,38
607 2	1	2022	14890	3	34	2,02E+10	CT110000 17	1	3	31/01/2022 14:02	31/01/2022 15:54	Interna-Não programada-Meio ambiente- Vento	220	132	46909	244,3 8
607 2	1	2022	14862	2	2	2,02E+10	AA212053 48	1	3	31/01/2022 14:03	31/01/2022 18:55	Interna-Não programada-Meio ambiente- Descarga Atmosférica	220	1	24113	4,86
607 2	1	2022	16479	2	386	2,02E+10	10028280 383	1	3	31/01/2022 14:04	31/01/2022 18:03	Interna-Não programada-Meio ambiente- Vento	220	1	54235	3,97
607 2	1	2022	14927	30	992	2,02E+10	IJ1222657 4	1	3	31/01/2022 12:58	01/02/2022 13:22	Interna-Não programada-Meio ambiente- Vento	34500	8	3044	195,1 3
607 2	1	2022	14909	20	58	2,02E+10	GN111624 74	1	3	31/01/2022 13:58	31/01/2022 16:46	Interna-Não programada-Meio ambiente- Vento	220	232	39002	647,0 2
607 2	1	2022	14855	5	240	2,02E+10	16801052	1	3	31/01/2022 14:07	31/01/2022 17:13	Interna-Não programada-Meio ambiente- Vento	220	1	22321	3,10
607 2	1	2022	14981	10	585	2,02E+10	13333586	1	3	31/01/2022 14:07	31/01/2022 17:46	Interna-Não programada-Meio ambiente- Vento	220	1	53610	3,64
607 2	1	2022	16485	3	576	2,02E+10	98003635 5	1	3	31/01/2022 14:07	31/01/2022 23:45	Interna-Não programada-Meio ambiente- Vento	220	1	5089	9,62
607 2	1	2022	14920	1	96	2,02E+10	TQ212996 38	1	3	31/01/2022 14:08	31/01/2022 21:50	Interna-Não programada-Meio ambiente- Descarga Atmosférica	220	1	14432	7,70
607 2	1	2022	14944	3	124	2,02E+10	MR120393 80	1	3	31/01/2022 14:10	31/01/2022 15:46	Interna-Não programada-Meio ambiente- Vento	13800	13	24077	20,77
607 2	1	2022	14860	2	168	2,02E+10	10018090 158	1	3	31/01/2022 14:10	31/01/2022 17:29	Interna-Não programada-Meio ambiente- Vento	220	1	27551	3,31
607 2	1	2022	15749	35	173	2,02E+10	HL210000 13	1	3	31/01/2022 14:11	01/02/2022 05:35	Interna-Não programada-Meio ambiente- Vento	220	1	14706	15,40
607 2	1	2022	16479	1	386	2,02E+10	24600518 95	1	3	31/01/2022 14:11	31/01/2022 23:01	Interna-Não programada-Meio ambiente- Vento	220	1	54235	8,83
607 2	1	2022	14894	1	324	2,02E+10	AX120001 08	1	3	31/01/2022 14:11	01/02/2022 07:41	Interna-Não programada-Meio ambiente- Vento	13800	16	18135	279,9 1
607 2	1	2022	14863	4	5	2,02E+10	10034782 522	1	3	31/01/2022 14:11	31/01/2022 22:13	Interna-Não programada-Meio ambiente- Vento	220	1	85787	8,03
607 2	1	2022	14930	35	374	2,02E+10	FA122072 82	1	3	31/01/2022 14:07	31/01/2022 19:08	Interna-Não programada-Meio ambiente- Vento	34500	17	53461	85,04
607 2	1	2022	15732	1	303	2,02E+10	BO124004 65	1	3	31/01/2022 14:08	31/01/2022 16:35	Interna-Não programada-Meio ambiente- Árvore ou Vegetação	13800	4	15421	9,76
607 2	1	2022	15732	1	303	2,02E+10	BO124004 65	1	3	31/01/2022 14:08	31/01/2022 19:39	Interna-Não programada-Meio ambiente- Árvore ou Vegetação	13800	13	15421	71,56
607 2	1	2022	15746	1	563	2,02E+10	10021387 220	1	3	31/01/2022 14:13	01/02/2022 08:58	Interna-Não programada-Meio ambiente- Vento	220	1	10268	18,74
607 2	1	2022	14930	1	282	2,02E+10	FA112699 31	1	3	31/01/2022 14:13	31/01/2022 20:45	Interna-Não programada-Meio ambiente- Vento	220	1	53461	6,52
607 2	1	2022	14937	10	5	2,02E+10	20478914	1	3	31/01/2022 14:15	31/01/2022 16:41	Interna-Não programada-Meio ambiente- Vento	220	1	33425	2,43
607 2	1	2022	14978	33	216	2,02E+10	TL1230826 4	1	3	31/01/2022 14:16	31/01/2022 20:14	Interna-Não programada-Meio ambiente- Vento	34500	1	8646	5,96
607 2	1	2022	14863	10	5	2,02E+10	AN111899 22	1	3	31/01/2022 14:16	31/01/2022 18:22	Interna-Não programada-Meio ambiente- Vento	220	37	85787	151,6 2
607 2	1	2022	16485	3	576	2,02E+10	PU213045 47	1	3	31/01/2022 14:20	31/01/2022 22:54	Interna-Não programada-Meio ambiente- Vento	220	1	5089	8,56
607 2	1	2022	14978	31	216	2,02E+10	PI1232538 0	1	3	31/01/2022 12:52	31/01/2022 20:23	Interna-Não programada-Meio ambiente- Vento	34500	9	8646	67,58
607 2	1	2022	14940	2	38	2,02E+10	DH123706 11	1	3	31/01/2022 13:44	01/02/2022 00:19	Interna-Não programada-Meio ambiente- Vento	13800	7	106190	74,07

607 2	1	2022	14921	4	8	2,02E+10	24400683 50	1	3	31/01/2022 14:23	01/02/2022 06:13	Interna-Não programada-Meio ambiente- Vento	220	1	11795	15,84
607 2	1	2022	14894	2	204	2,02E+10	PV213816 38	1	3	31/01/2022 14:24	01/02/2022 11:20	Interna-Não programada-Meio ambiente- Vento	220	2	18135	41,84
607 2	1	2022	14971	7	421	2,02E+10	LZ1040404 9	1	3	31/01/2022 14:16	31/01/2022 14:19	Interna-Não programada-Meio ambiente- Vento	13800	553	47348	29,49
607 2	1	2022	14971	7	421	2,02E+10	LZ1040404 9	1	3	31/01/2022 14:16	31/01/2022 14:21	Interna-Não programada-Meio ambiente- Vento	13800	555	47348	48,87
607 2	1	2022	14971	7	421	2,02E+10	LZ1040404 9	1	3	31/01/2022 14:16	31/01/2022 14:21	Interna-Não programada-Meio ambiente- Vento	13800	433	47348	40,53
607 2	1	2022	14971	7	421	2,02E+10	LZ1040404 9	1	3	31/01/2022 14:16	31/01/2022 14:23	Interna-Não programada-Meio ambiente- Vento	13800	365	47348	43,09
607 2	1	2022	14971	7	421	2,02E+10	LZ1040404 9	1	3	31/01/2022 14:16	31/01/2022 14:28	Interna-Não programada-Meio ambiente- Vento	13800	855	47348	173,6 1
607 2	1	2022	14971	7	421	2,02E+10	LZ1040404 9	1	3	31/01/2022 14:16	31/01/2022 20:57	Interna-Não programada-Meio ambiente- Vento	13800	198	47348	1324, 84
607 2	1	2022	14971	7	421	2,02E+10	LZ1040404 9	1	3	31/01/2022 14:16	31/01/2022 21:00	Interna-Não programada-Meio ambiente- Vento	13800	11	47348	74,07
607 2	1	2022	14971	7	421	2,02E+10	LZ1040404 9	1	3	31/01/2022 14:16	31/01/2022 21:04	Interna-Não programada-Meio ambiente- Vento	13800	90	47348	612,2 2
607 2	1	2022	14971	7	421	2,02E+10	LZ1040404 9	1	3	31/01/2022 14:16	31/01/2022 21:07	Interna-Não programada-Meio ambiente- Vento	13800	36	47348	246,9 6
607 2	1	2022	14971	7	421	2,02E+10	LZ1040404 9	1	3	31/01/2022 14:16	31/01/2022 21:23	Interna-Não programada-Meio ambiente- Vento	13800	145	47348	1032, 96
607 2	1	2022	14971	7	421	2,02E+10	LZ1040404 9	1	3	31/01/2022 14:16	31/01/2022 21:24	Interna-Não programada-Meio ambiente- Vento	13800	16	47348	114,2 7
607 2	1	2022	14958	2	146	2,02E+10	PJ1204499 3	1	3	31/01/2022 14:25	31/01/2022 18:08	Interna-Não programada-Meio ambiente- Descarga Atmosférica	13800	3	11582	11,10
607 2	1	2022	14958	2	146	2,02E+10	PJ1204499 3	1	3	31/01/2022 14:25	31/01/2022 19:17	Interna-Não programada-Meio ambiente- Descarga Atmosférica	13800	2	11582	9,70
607 2	1	2022	14940	5	421	2,02E+10	10029694 009	1	3	31/01/2022 14:26	31/01/2022 23:10	Interna-Não programada-Meio ambiente- Vento	220	1	106190	8,73
607 2	1	2022	14956	2	242	2,02E+10	10020675 621	1	3	31/01/2022 14:28	31/01/2022 23:33	Interna-Não programada-Meio ambiente- Vento	220	1	32280	9,09
607 2	1	2022	16481	2	574	2,02E+10	ZN212974 96	1	3	31/01/2022 14:28	31/01/2022 21:02	Interna-Não programada-Meio ambiente- Descarga Atmosférica	220	1	5695	6,55
607 2	1	2022	14911	1	71	2,02E+10	GS212038 90	1	3	31/01/2022 14:29	31/01/2022 16:23	Interna-Não programada-Meio ambiente- Descarga Atmosférica	220	2	14833	3,78
607 2	1	2022	14925	3	88	2,02E+10	50102874	1	3	31/01/2022 14:31	31/01/2022 17:36	Interna-Não programada-Meio ambiente- Vento	220	1	18473	3,07
607 2	1	2022	14985	2	180	2,02E+10	UR210387 39	1	3	31/01/2022 14:33	31/01/2022 15:16	Interna-Não programada-Meio ambiente- Árvore ou Vegetação	220	1	24019	0,71
607 2	1	2022	14959	31	556	2,02E+10	PH121882 74	1	3	31/01/2022 14:33	01/02/2022 11:54	Interna-Não programada-Meio ambiente- Descarga Atmosférica	34500	1	5628	21,34
607 2	1	2022	14951	31	137	2,02E+10	PB122847 69	1	3	31/01/2022 14:36	31/01/2022 17:29	Interna-Não programada-Meio ambiente- Vento	34500	73	15008	210,2 8
607 2	1	2022	14920	1	334	2,02E+10	30002958 5	1	3	31/01/2022 14:36	31/01/2022 16:25	Interna-Não programada-Meio ambiente- Vento	220	1	14432	1,80
607 2	1	2022	16493	2	573	2,02E+10	AA121238 38	1	3	31/01/2022 12:58	31/01/2022 23:06	Interna-Não programada-Meio ambiente- Árvore ou Vegetação	13800	3	16207	30,44
607 2	1	2022	14969	2	587	2,02E+10	63032883 3	1	3	31/01/2022 14:38	31/01/2022 23:28	Interna-Não programada-Meio ambiente- Vento	220	1	40334	8,82
607 2	1	2022	14971	1	421	2,02E+10	10030370 556	1	3	31/01/2022 14:38	01/02/2022 03:05	Interna-Não programada-Meio ambiente- Vento	220	1	47348	12,43
607 2	1	2022	14885	6	61	2,02E+10	17374420	1	3	31/01/2022 14:40	31/01/2022 16:28	Interna-Não programada-Meio ambiente- Vento	220	1	34403	1,79

607 2	1	2022	14951	31	137	2,02E+10	ZN122167 82	1	3	31/01/2022 14:40	31/01/2022 22:38	Interna-Não programada-Meio ambiente- Descarga Atmosférica	34500	52	15008	413,7 5
607 2	1	2022	14945	31	337	2,02E+10	AZ210585 58	1	3	31/01/2022 14:40	01/02/2022 03:16	Interna-Não programada-Meio ambiente- Vento	220	2	9907	25,17
607 2	1	2022	14965	3	57	2,02E+10	17159805	1	3	31/01/2022 14:42	31/01/2022 19:08	Interna-Não programada-Meio ambiente- Vento	220	1	51302	4,43
607 2	1	2022	15749	35	173	2,02E+10	CX211902 30	1	3	31/01/2022 14:42	01/02/2022 08:03	Interna-Não programada-Meio ambiente- Descarga Atmosférica	220	1	14706	17,34
607 2	1	2022	14898	2	50	2,02E+10	EA212918 40	1	3	31/01/2022 14:42	31/01/2022 22:25	Interna-Não programada-Meio ambiente- Vento	220	1	12499	7,70
607 2	1	2022	14877	1	165	2,02E+10	JR1239621 9	1	3	31/01/2022 14:45	31/01/2022 17:25	Interna-Não programada-Meio ambiente- Vento	13800	3	7366	7,99
607 2	1	2022	14906	1	56	2,02E+10	55014076 1	1	3	31/01/2022 14:45	31/01/2022 22:50	Interna-Não programada-Meio ambiente- Vento	220	1	31456	8,09
607 2	1	2022	14860	3	588	2,02E+10	10016112 200	1	3	31/01/2022 14:45	31/01/2022 18:01	Interna-Não programada-Meio ambiente- Vento	220	1	27551	3,26
607 2	1	2022	15734	38	347	2,02E+10	KR214885 24	1	3	31/01/2022 14:45	01/02/2022 08:40	Interna-Não programada-Meio ambiente- Vento	220	1	2518	17,90
607 2	1	2022	14860	31	319	2,02E+10	AX131217 07	1	3	31/01/2022 21:50	31/01/2022 22:02	Interna-Não programada-Meio ambiente- Vento	34500	8	27551	1,58
607 2	1	2022	14978	31	216	2,02E+10	PI2118080 3	1	3	31/01/2022 14:46	31/01/2022 21:16	Interna-Não programada-Meio ambiente- Vento	220	1	8646	6,49
607 2	1	2022	14872	14	60	2,02E+10	10005097 248	1	3	31/01/2022 14:46	31/01/2022 16:17	Interna-Não programada-Meio ambiente- Vento	220	1	40412	1,51
607 2	1	2022	16488	4	61	2,02E+10	12318553	1	3	31/01/2022 14:48	31/01/2022 21:41	Interna-Não programada-Meio ambiente- Vento	220	1	38836	6,88
607 2	1	2022	14866	1	12	2,02E+10	75000950 0	1	3	31/01/2022 14:50	31/01/2022 19:32	Interna-Não programada-Meio ambiente- Vento	220	1	2454	4,70
607 2	1	2022	14864	5	344	2,02E+10	20025614 2	1	3	31/01/2022 14:51	31/01/2022 20:31	Interna-Não programada-Meio ambiente- Vento	220	1	30775	5,65
607 2	1	2022	14858	4	373	2,02E+10	48302301 99	1	3	31/01/2022 14:53	31/01/2022 16:34	Interna-Não programada-Meio ambiente- Vento	220	1	66723	1,68
607 2	1	2022	14879	2	29	2,02E+10	CC210762 39	1	3	31/01/2022 14:53	01/02/2022 09:28	Interna-Não programada-Meio ambiente- Árvore ou Vegetação	220	1	28716	18,57
607 2	1	2022	14858	2	373	2,02E+10	10019023 454	1	3	31/01/2022 14:54	31/01/2022 17:04	Interna-Não programada-Meio ambiente- Vento	220	1	66723	2,16
607 2	1	2022	14962	1	41	2,02E+10	ED123942 02	1	3	31/01/2022 14:54	31/01/2022 16:43	Interna-Não programada-Meio ambiente- Descarga Atmosférica	13800	2	15036	3,61
607 2	1	2022	14984	1	331	2,02E+10	GC112147 47	1	3	31/01/2022 14:54	31/01/2022 17:37	Interna-Não programada-Meio ambiente- Vento	220	94	42291	254,3 0
607 2	1	2022	14953	2	314	2,02E+10	PP120539 22	1	3	31/01/2022 10:49	31/01/2022 16:52	Interna-Não programada-Meio ambiente- Vento	13800	3	20349	18,11
607 2	1	2022	14875	1	24	2,02E+10	BM122389 04	1	3	31/01/2022 14:56	31/01/2022 21:16	Interna-Não programada-Meio ambiente- Descarga Atmosférica	13800	1	5337	6,32
607 2	1	2022	14970	7	587	2,02E+10	10000514 878	1	3	31/01/2022 14:56	31/01/2022 23:50	Interna-Não programada-Meio ambiente- Vento	220	1	30077	8,89
607 2	1	2022	14970	10	587	2,02E+10	RV112414 22	1	3	31/01/2022 14:21	01/02/2022 02:56	Interna-Não programada-Meio ambiente- Vento	220	148	30077	1861, 68
607 2	1	2022	14934	1	167	2,02E+10	30000142 00	1	3	31/01/2022 14:58	01/02/2022 11:00	Interna-Não programada-Meio ambiente- Vento	220	1	7125	20,04
607 2	1	2022	14942	6	233	2,02E+10	14578979	1	3	31/01/2022 14:58	31/01/2022 21:22	Interna-Não programada-Meio ambiente- Vento	220	1	52967	6,41
607 2	1	2022	14881	32	30	2,02E+10	CP213122 74	1	3	31/01/2022 14:59	01/02/2022 13:56	Interna-Não programada-Meio ambiente- Vento	220	1	11784	22,95
607 2	1	2022	15742	4	99	2,02E+10	IT1238620 4	1	3	31/01/2022 14:59	31/01/2022 16:26	Interna-Não programada-Meio ambiente- Vento	13800	2	23512	2,87

607 2	1	2022	15733	32	347	2,02E+10	KR122488 22	1	3	31/01/2022 09:41	31/01/2022 19:07	Interna-Não programada-Meio ambiente- Vento	34500	2	17538	18,85
607 2	1	2022	14913	3	73	2,02E+10	14011706 4	1	3	31/01/2022 15:02	31/01/2022 22:35	Interna-Não programada-Meio ambiente- Vento	220	1	15916	7,56
607 2	1	2022	14898	2	50	2,02E+10	EA121826 75	1	3	31/01/2022 15:02	31/01/2022 19:00	Interna-Não programada-Meio ambiente- Descarga Atmosférica	13800	4	12499	15,85
607 2	1	2022	14980	1	495	2,02E+10	LC122701 13	1	3	31/01/2022 14:57	01/02/2022 12:00	Interna-Não programada-Meio ambiente- Descarga Atmosférica	13800	10	13592	210,4 2
607 2	1	2022	15732	32	36	2,02E+10	DE213119 97	1	3	31/01/2022 15:06	31/01/2022 17:01	Interna-Não programada-Meio ambiente- Descarga Atmosférica	220	2	15421	3,83
607 2	1	2022	14947	4	132	2,02E+10	OV213321 72	1	3	31/01/2022 15:08	01/02/2022 01:49	Interna-Não programada-Meio ambiente- Descarga Atmosférica	220	1	13557	10,67
607 2	1	2022	14982	6	489	2,02E+10	10005662 620	1	3	31/01/2022 15:08	31/01/2022 21:23	Interna-Não programada-Meio ambiente- Vento	220	1	35540	6,25
607 2	1	2022	15741	9	420	2,02E+10	10026571 224	1	3	31/01/2022 15:09	31/01/2022 21:02	Interna-Não programada-Meio ambiente- Vento	220	1	83317	5,88
607 2	1	2022	14921	2	8	2,02E+10	PU123011 32	1	3	31/01/2022 15:10	31/01/2022 17:57	Interna-Não programada-Meio ambiente- Vento	13800	2	11795	5,55
607 2	1	2022	14944	4	124	2,02E+10	MR211211 17	1	3	31/01/2022 15:10	31/01/2022 15:51	Interna-Não programada-Meio ambiente- Descarga Atmosférica	220	2	24077	1,34
607 2	1	2022	15731	1	36	2,02E+10	14994471	1	3	31/01/2022 15:11	31/01/2022 18:41	Interna-Não programada-Meio ambiente- Vento	220	1	4333	3,49
607 2	1	2022	14876	1	23	2,02E+10	40600011 33	1	3	31/01/2022 15:12	31/01/2022 20:43	Interna-Não programada-Meio ambiente- Vento	220	1	10262	5,51
607 2	1	2022	14855	5	240	2,02E+10	11033691	1	3	31/01/2022 15:12	31/01/2022 19:40	Interna-Não programada-Meio ambiente- Vento	220	1	22321	4,46
607 2	1	2022	14858	8	373	2,02E+10	10020159 658	1	3	31/01/2022 15:14	31/01/2022 16:51	Interna-Não programada-Meio ambiente- Vento	220	1	66723	1,61
607 2	1	2022	14859	1	454	2,02E+10	LA210442 15	1	3	31/01/2022 15:15	31/01/2022 17:47	Interna-Não programada-Meio ambiente- Vento	220	1	27200	2,52
607 2	1	2022	14875	1	24	2,02E+10	BM213698 17	1	3	31/01/2022 15:16	01/02/2022 18:52	Interna-Não programada-Meio ambiente- Descarga Atmosférica	220	1	5337	27,59
607 2	1	2022	14885	6	61	2,02E+10	GN210007 05	1	3	31/01/2022 15:18	31/01/2022 17:26	Interna-Não programada-Meio ambiente- Vento	220	1	34403	2,12
607 2	1	2022	14987	2	360	2,02E+10	OZ211437 45	1	3	31/01/2022 15:19	31/01/2022 22:15	Interna-Não programada-Meio ambiente- Descarga Atmosférica	220	1	17297	6,93
607 2	1	2022	15746	32	563	2,02E+10	NA112296 46	1	3	31/01/2022 15:19	31/01/2022 22:00	Interna-Não programada-Meio ambiente- Vento	220	1	10268	6,67
607 2	1	2022	14879	2	95	2,02E+10	IM113826 56	1	3	31/01/2022 15:20	01/02/2022 14:05	Interna-Não programada-Meio ambiente- Vento	220	1	28716	22,74
607 2	1	2022	16488	1	61	2,02E+10	GN112827 46	1	3	31/01/2022 17:31	31/01/2022 18:53	Interna-Não programada-Meio ambiente- Vento	220	89	38836	121,2 9
607 2	1	2022	15740	5	420	2,02E+10	10007669 915	1	3	31/01/2022 15:26	31/01/2022 16:37	Interna-Não programada-Meio ambiente- Vento	220	1	50391	1,17
607 2	1	2022	14890	4	34	2,02E+10	CT113730 50	1	3	31/01/2022 15:26	31/01/2022 20:23	Interna-Não programada-Meio ambiente- Descarga Atmosférica	220	6	46909	29,63
607 2	1	2022	14963	2	152	2,02E+10	PO210211 75	1	3	31/01/2022 15:27	01/02/2022 15:06	Interna-Não programada-Meio ambiente- Vento	220	1	27499	23,66
607 2	1	2022	14933	2	102	2,02E+10	JA1225407 8	1	3	31/01/2022 15:23	01/02/2022 10:38	Interna-Não programada-Meio ambiente- Vento	13800	12	19170	231,0 4
607 2	1	2022	14933	2	102	2,02E+10	JA1225407 8	1	3	31/01/2022 15:23	01/02/2022 11:26	Interna-Não programada-Meio ambiente- Vento	13800	14	19170	280,8 4
607 2	1	2022	14862	32	5	2,02E+10	AN123902 06	1	3	31/01/2022 15:29	01/02/2022 04:27	Interna-Não programada-Meio ambiente- Vento	34500	2	24113	25,93
607 2	1	2022	14860	33	319	2,02E+10	SN123384 61	1	3	31/01/2022 15:30	31/01/2022 22:43	Interna-Não programada-Meio ambiente- Vento	34500	12	27551	86,50

607 2	1	2022	14923	3	85	2,02E+10	IR2121287 2	1	3	31/01/2022 15:31	31/01/2022 22:11	Interna-Não programada-Meio ambiente- Vento	220	1	32642	6,66
607 2	1	2022	14863	3	580	2,02E+10	20924938	1	3	31/01/2022 15:31	31/01/2022 23:40	Interna-Não programada-Meio ambiente- Vento	220	1	85787	8,14
607 2	1	2022	14924	2	302	2,02E+10	JA1205979 9	1	3	31/01/2022 11:43	31/01/2022 20:56	Interna-Não programada-Meio ambiente- Descarga Atmosférica	13800	5	9990	46,05
607 2	1	2022	14871	6	60	2,02E+10	10592945	1	3	31/01/2022 15:33	31/01/2022 17:54	Interna-Não programada-Meio ambiente- Vento	220	1	35126	2,34
607 2	1	2022	16484	32	570	2,02E+10	PU212072 23	1	3	31/01/2022 15:34	01/02/2022 04:24	Interna-Não programada-Meio ambiente- Descarga Atmosférica	220	1	6552	12,82
607 2	1	2022	14969	5	160	2,02E+10	10006060 658	1	3	31/01/2022 15:35	01/02/2022 00:12	Interna-Não programada-Meio ambiente- Vento	220	1	40334	8,62
607 2	1	2022	15749	1	249	2,02E+10	VD110665 13	1	3	31/01/2022 15:35	01/02/2022 01:54	Interna-Não programada-Meio ambiente- Vento	220	17	14706	175,3 2
607 2	1	2022	14953	1	19	2,02E+10	6783042	1	3	31/01/2022 15:35	01/02/2022 09:40	Interna-Não programada-Meio ambiente- Descarga Atmosférica	13800	3	20349	54,21
607 2	1	2022	14918	1	1	2,02E+10	10032111 108	1	3	31/01/2022 15:35	01/02/2022 02:45	Interna-Não programada-Meio ambiente- Vento	220	1	33461	11,15
607 2	1	2022	14987	1	201	2,02E+10	SV210786 53	1	3	31/01/2022 15:39	31/01/2022 17:11	Interna-Não programada-Meio ambiente- Vento	220	2	17297	3,09
607 2	1	2022	14956	6	581	2,02E+10	MY122417 99	1	3	31/01/2022 15:39	01/02/2022 11:00	Interna-Não programada-Meio ambiente- Descarga Atmosférica	13800	2	32280	38,69
607 2	1	2022	14863	4	5	2,02E+10	AN122976 35	1	3	31/01/2022 15:24	31/01/2022 16:56	Interna-Não programada-Meio ambiente- Descarga Atmosférica	13800	3	85787	4,56
607 2	1	2022	15746	1	563	2,02E+10	NA120356 50	1	3	31/01/2022 13:15	31/01/2022 19:41	Interna-Não programada-Meio ambiente- Vento	13800	32	10268	205,3 4
607 2	1	2022	16490	6	59	2,02E+10	11741442	1	3	31/01/2022 15:41	31/01/2022 18:40	Interna-Não programada-Meio ambiente- Vento	220	1	21304	2,97
607 2	1	2022	14898	1	125	2,02E+10	IY1223347 6	1	3	31/01/2022 15:43	31/01/2022 18:46	Interna-Não programada-Meio ambiente- Vento	13800	37	12499	112,7 6
607 2	1	2022	14941	1	92	2,02E+10	GS120147 14	1	3	31/01/2022 15:19	31/01/2022 18:41	Interna-Não programada-Meio ambiente- Descarga Atmosférica	13800	199	7446	666,7 1
607 2	1	2022	16483	2	84	2,02E+10	CI2130939 7	1	3	31/01/2022 15:45	31/01/2022 17:42	Interna-Não programada-Meio ambiente- Vento	220	1	7444	1,94
607 2	1	2022	14889	30	34	2,02E+10	CT123940 15	1	3	31/01/2022 14:37	31/01/2022 21:09	Interna-Não programada-Meio ambiente- Descarga Atmosférica	34500	10	20635	65,23
607 2	1	2022	14926	1	10	2,02E+10	AE123726 56	1	3	31/01/2022 15:46	31/01/2022 22:18	Interna-Não programada-Meio ambiente- Vento	13800	1	1887	6,52
607 2	1	2022	15747	3	148	2,02E+10	10032164 350	1	3	31/01/2022 15:47	31/01/2022 18:16	Interna-Não programada-Meio ambiente- Vento	220	1	14650	2,48
607 2	1	2022	14985	32	180	2,02E+10	UR121901 84	1	3	31/01/2022 15:47	31/01/2022 21:33	Interna-Não programada-Meio ambiente- Descarga Atmosférica	34500	1	24019	5,76
607 2	1	2022	14912	1	104	2,02E+10	57001743 9	1	3	31/01/2022 15:49	31/01/2022 21:58	Interna-Não programada-Meio ambiente- Vento	220	1	6724	6,15
607 2	1	2022	14866	1	12	2,02E+10	10000911 494	1	3	31/01/2022 15:49	31/01/2022 18:16	Interna-Não programada-Meio ambiente- Vento	220	1	2454	2,44
607 2	1	2022	14989	3	80	2,02E+10	30129564	1	3	31/01/2022 15:49	01/02/2022 00:20	Interna-Não programada-Meio ambiente- Vento	220	1	23765	8,51
607 2	1	2022	14860	3	198	2,02E+10	AX213024 22	1	3	31/01/2022 15:50	01/02/2022 09:22	Interna-Não programada-Meio ambiente- Vento	220	1	27551	17,53
607 2	1	2022	14980	1	171	2,02E+10	SM210288 67	1	3	31/01/2022 15:54	01/02/2022 02:23	Interna-Não programada-Meio ambiente- Descarga Atmosférica	220	1	13592	10,47
607 2	1	2022	14956	34	261	2,02E+10	MY123717 19	1	3	31/01/2022 11:32	01/02/2022 10:01	Interna-Não programada-Meio ambiente- Descarga Atmosférica	34500	9	32280	202,3 3
607 2	1	2022	15737	11	59	2,02E+10	GN120008 38	1	3	31/01/2022 15:03	31/01/2022 17:34	Interna-Não programada-Meio ambiente- Descarga Atmosférica	13800	542	19052	1361, 47

607 2	1	2022	15737	11	59	2,02E+10	GN120008 38	1	3	31/01/2022 15:03	31/01/2022 18:37	Interna-Não programada-Meio ambiente- Descarga Atmosférica	13800	1	19052	3,56
607 2	1	2022	16488	3	61	2,02E+10	10341031	1	3	31/01/2022 15:56	31/01/2022 20:37	Interna-Não programada-Meio ambiente- Vento	220	1	38836	4,67
607 2	1	2022	16487	1	63	2,02E+10	15441763	1	3	31/01/2022 15:57	31/01/2022 20:39	Interna-Não programada-Meio ambiente- Vento	220	1	41335	4,70
607 2	1	2022	15749	2	340	2,02E+10	NH120562 19	1	3	31/01/2022 15:57	01/02/2022 08:38	Interna-Não programada-Meio ambiente- Vento	13800	4	14706	66,68
607 2	1	2022	14956	2	242	2,02E+10	MY214364 92	1	3	31/01/2022 16:00	01/02/2022 11:24	Interna-Não programada-Meio ambiente- Vento	220	1	32280	19,40
607 2	1	2022	14889	30	34	2,02E+10	CT211668 95	1	3	31/01/2022 16:01	31/01/2022 21:40	Interna-Não programada-Meio ambiente- Descarga Atmosférica	220	1	20635	5,64
607 2	1	2022	15741	17	420	2,02E+10	17336533	1	3	31/01/2022 16:02	31/01/2022 21:04	Interna-Não programada-Meio ambiente- Vento	220	1	83317	5,03
607 2	1	2022	14979	3	202	2,02E+10	10007864 165	1	3	31/01/2022 16:02	01/02/2022 09:50	Interna-Não programada-Meio ambiente- Vento	220	1	17258	17,80
607 2	1	2022	14987	1	201	2,02E+10	66000835 0	1	3	31/01/2022 16:02	01/02/2022 00:01	Interna-Não programada-Meio ambiente- Vento	220	1	17297	7,97
607 2	1	2022	14941	31	329	2,02E+10	AK213872 01	1	3	31/01/2022 16:04	01/02/2022 08:02	Interna-Não programada-Meio ambiente- Descarga Atmosférica	220	1	7446	15,96
607 2	1	2022	14933	1	102	2,02E+10	JA1229790 1	1	3	31/01/2022 15:19	31/01/2022 20:35	Interna-Não programada-Meio ambiente- Vento	13800	19	19170	99,86
607 2	1	2022	16479	2	386	2,02E+10	10011389 859	1	3	31/01/2022 16:04	01/02/2022 01:07	Interna-Não programada-Meio ambiente- Vento	220	1	54235	9,03
607 2	1	2022	14890	2	34	2,02E+10	CT111667 97	1	3	31/01/2022 12:05	31/01/2022 18:16	Interna-Não programada-Meio ambiente- Vento	220	85	46909	524,6 6
607 2	1	2022	15734	36	347	2,02E+10	LZ1208451 2	1	3	31/01/2022 14:20	31/01/2022 20:19	Interna-Não programada-Meio ambiente- Vento	34500	30	2518	179,1 5
607 2	1	2022	14962	1	41	2,02E+10	PK210265 14	1	3	31/01/2022 16:10	01/02/2022 12:16	Interna-Não programada-Meio ambiente- Vento	220	1	15036	20,09
607 2	1	2022	14951	31	137	2,02E+10	PB121632 11	1	3	31/01/2022 16:10	31/01/2022 18:05	Interna-Não programada-Meio ambiente- Vento	34500	4	15008	7,61
607 2	1	2022	14902	1	49	2,02E+10	FR120968 28	1	3	31/01/2022 11:56	31/01/2022 21:20	Interna-Não programada-Meio ambiente- Descarga Atmosférica	13800	7	5213	65,73
607 2	1	2022	16474	12	61	2,02E+10	14106784	1	3	31/01/2022 16:12	31/01/2022 21:44	Interna-Não programada-Meio ambiente- Vento	220	1	17783	5,52
607 2	1	2022	14939	1	47	2,02E+10	ET211686 88	1	3	31/01/2022 16:16	31/01/2022 18:13	Interna-Não programada-Meio ambiente- Descarga Atmosférica	220	1	13703	1,95
607 2	1	2022	14939	1	47	2,02E+10	MQ21287 608	1	3	31/01/2022 16:16	01/02/2022 11:39	Interna-Não programada-Meio ambiente- Vento	220	1	13703	19,37
607 2	1	2022	14859	1	356	2,02E+10	SN121637 56	1	3	31/01/2022 16:09	31/01/2022 19:19	Interna-Não programada-Meio ambiente- Vento	13800	4	27200	12,66
607 2	1	2022	16487	4	63	2,02E+10	GN210284 07	1	3	31/01/2022 16:18	31/01/2022 20:09	Interna-Não programada-Meio ambiente- Descarga Atmosférica	220	1	41335	3,85
607 2	1	2022	14953	1	488	2,02E+10	PL2102123 6	1	3	31/01/2022 16:18	01/02/2022 10:59	Interna-Não programada-Meio ambiente- Vento	220	1	20349	18,67
607 2	1	2022	14940	1	6	2,02E+10	LZ1118366 8	1	3	31/01/2022 11:00	31/01/2022 18:05	Interna-Não programada-Meio ambiente- Vento	220	36	106190	254,4 6
607 2	1	2022	14985	31	180	2,02E+10	UR122349 62	1	3	31/01/2022 16:24	31/01/2022 18:18	Interna-Não programada-Meio ambiente- Vento	34500	1	24019	1,90
607 2	1	2022	15739	7	62	2,02E+10	11569244	1	3	31/01/2022 16:24	31/01/2022 21:18	Interna-Não programada-Meio ambiente- Vento	220	1	45144	4,90
607 2	1	2022	15748	4	188	2,02E+10	OZ211250 58	1	3	31/01/2022 16:24	31/01/2022 17:34	Interna-Não programada-Meio ambiente- Descarga Atmosférica	220	1	11602	1,16
607 2	1	2022	15732	1	220	2,02E+10	10005829 567	1	3	31/01/2022 16:25	31/01/2022 22:13	Interna-Não programada-Meio ambiente- Vento	220	1	15421	5,80

607 2	1	2022	14968	2	305	2,02E+10	EU120268 32	1	3	31/01/2022 16:25	01/02/2022 04:45	Interna-Não programada-Meio ambiente- Vento	13800	23	10325	283,5 5
607 2	1	2022	14968	2	305	2,02E+10	EU120268 32	1	3	31/01/2022 16:25	01/02/2022 10:01	Interna-Não programada-Meio ambiente- Vento	13800	6	10325	105,5 6
607 2	1	2022	14877	1	387	2,02E+10	ME122593 69	1	3	31/01/2022 16:25	01/02/2022 10:49	Interna-Não programada-Meio ambiente- Descarga Atmosférica	13800	265	7366	4873, 57
607 2	1	2022	15734	2	394	2,02E+10	KR212616 12	1	3	31/01/2022 16:26	31/01/2022 23:13	Interna-Não programada-Meio ambiente- Descarga Atmosférica	220	1	2518	6,77
607 2	1	2022	14923	32	85	2,02E+10	DI2113546 3	1	3	31/01/2022 16:27	01/02/2022 01:53	Interna-Não programada-Meio ambiente- Vento	220	1	32642	9,43
607 2	1	2022	14863	10	5	2,02E+10	21232532	1	3	31/01/2022 16:27	31/01/2022 20:36	Interna-Não programada-Meio ambiente- Vento	220	1	85787	4,14
607 2	1	2022	16487	4	63	2,02E+10	11693241	1	3	31/01/2022 16:28	31/01/2022 21:26	Interna-Não programada-Meio ambiente- Vento	220	1	41335	4,96
607 2	1	2022	14887	33	225	2,02E+10	CM211667 22	1	3	31/01/2022 16:29	31/01/2022 17:59	Interna-Não programada-Meio ambiente- Vento	220	1	3495	1,50
607 2	1	2022	14957	1	145	2,02E+10	32001983 4	1	3	31/01/2022 16:30	31/01/2022 21:58	Interna-Não programada-Meio ambiente- Vento	220	1	4517	5,46
607 2	1	2022	15733	32	347	2,02E+10	KR212378 57	1	3	31/01/2022 16:30	31/01/2022 20:06	Interna-Não programada-Meio ambiente- Vento	220	1	17538	3,59
607 2	1	2022	14973	2	163	2,02E+10	RB122853 97	1	3	31/01/2022 16:31	31/01/2022 22:10	Interna-Não programada-Meio ambiente- Descarga Atmosférica	13800	2	11944	11,27
607 2	1	2022	14877	2	165	2,02E+10	RN210616 62	1	3	31/01/2022 16:33	01/02/2022 11:38	Interna-Não programada-Meio ambiente- Descarga Atmosférica	220	1	7366	19,08
607 2	1	2022	15727	3	322	2,02E+10	24003258 5	1	3	31/01/2022 16:36	31/01/2022 17:20	Interna-Não programada-Meio ambiente- Vento	220	1	12763	0,72
607 2	1	2022	14964	1	486	2,02E+10	Q1227963 3	1	3	31/01/2022 13:34	01/02/2022 18:32	Interna-Não programada-Meio ambiente- Descarga Atmosférica	13800	4	27204	115,8 6
607 2	1	2022	14940	31	109	2,02E+10	LZ1224549 8	1	3	31/01/2022 16:20	31/01/2022 20:39	Interna-Não programada-Meio ambiente- Vento	34500	4	106190	17,25
607 2	1	2022	15732	2	220	2,02E+10	10029218 070	1	3	31/01/2022 16:37	31/01/2022 19:57	Interna-Não programada-Meio ambiente- Vento	220	1	15421	3,32
607 2	1	2022	14856	7	240	2,02E+10	10027569 509	1	3	31/01/2022 16:38	31/01/2022 23:05	Interna-Não programada-Meio ambiente- Vento	220	1	17687	6,44
607 2	1	2022	14938	1	105	2,02E+10	6158287	1	3	31/01/2022 16:39	01/02/2022 14:58	Interna-Não programada-Meio ambiente- Vento	13800	7	13621	156,1 3
607 2	1	2022	14973	32	163	2,02E+10	NM21235 994	1	3	31/01/2022 16:39	31/01/2022 21:56	Interna-Não programada-Meio ambiente- Descarga Atmosférica	220	1	11944	5,27
607 2	1	2022	14922	1	46	2,02E+10	IP1215249 4RE	1	3	31/01/2022 16:41	31/01/2022 18:04	Interna-Não programada-Meio ambiente- Descarga Atmosférica	13800	32	10627	43,96
607 2	1	2022	14939	2	112	2,02E+10	MQ12288 584	1	3	31/01/2022 16:43	01/02/2022 20:38	Interna-Não programada-Meio ambiente- Descarga Atmosférica	13800	1	13703	27,92
607 2	1	2022	14979	3	202	2,02E+10	50005500 2	1	3	31/01/2022 16:43	01/02/2022 10:04	Interna-Não programada-Meio ambiente- Vento	220	1	17258	17,34
607 2	1	2022	14987	3	236	2,02E+10	VN120627 49	1	3	31/01/2022 16:32	31/01/2022 19:29	Interna-Não programada-Meio ambiente- Vento	13800	216	17297	634,3 2
607 2	1	2022	14940	1	38	2,02E+10	10013412 882	1	3	31/01/2022 16:47	01/02/2022 03:00	Interna-Não programada-Meio ambiente- Vento	220	1	106190	10,21
607 2	1	2022	16475	6	453	2,02E+10	GN112275 16	1	3	31/01/2022 16:48	31/01/2022 22:05	Interna-Não programada-Meio ambiente- Vento	220	61	48627	322,1 1
607 2	1	2022	14906	3	56	2,02E+10	10009210 316	1	3	31/01/2022 16:48	31/01/2022 22:21	Interna-Não programada-Meio ambiente- Vento	220	1	31456	5,54
607 2	1	2022	14941	31	329	2,02E+10	MP210988 51	1	3	31/01/2022 16:49	01/02/2022 09:13	Interna-Não programada-Meio ambiente- Descarga Atmosférica	220	1	7446	16,40
607 2	1	2022	16486	2	234	2,02E+10	25300008 58	1	3	31/01/2022 16:49	31/01/2022 21:27	Interna-Não programada-Meio ambiente- Vento	220	1	3415	4,62

607 2	1	2022	15739	11	62	2,02E+10	12405772	1	3	31/01/2022 16:52	01/02/2022 00:30	Interna-Não programada-Meio ambiente-Vento	220	1	45144	7,63
607 2	1	2022	14939	2	112	2,02E+10	MQ21338 213	1	3	31/01/2022 16:55	31/01/2022 21:20	Interna-Não programada-Meio ambiente-Vento	220	1	13703	4,41
607 2	1	2022	14949	33	136	2,02E+10	TA210837 45	1	3	31/01/2022 16:56	31/01/2022 21:39	Interna-Não programada-Meio ambiente-Descarga Atmosférica	220	1	1834	4,71
607 2	1	2022	14987	2	372	2,02E+10	LZ2136315 9	1	3	31/01/2022 16:56	01/02/2022 10:50	Interna-Não programada-Meio ambiente-Descarga Atmosférica	220	1	17297	17,89
607 2	1	2022	14920	2	96	2,02E+10	11000514 4	1	3	31/01/2022 16:59	31/01/2022 22:52	Interna-Não programada-Meio ambiente-Vento	220	1	14432	5,87
607 2	1	2022	14971	7	421	2,02E+10	12000534 7	1	3	31/01/2022 16:59	31/01/2022 23:50	Interna-Não programada-Meio ambiente-Vento	220	1	47348	6,84
607 2	1	2022	16479	2	386	2,02E+10	10011212 533	1	3	31/01/2022 16:59	01/02/2022 03:36	Interna-Não programada-Meio ambiente-Vento	220	1	54235	10,60
607 2	1	2022	16483	1	266	2,02E+10	MG11381 183	1	3	31/01/2022 17:00	31/01/2022 19:16	Interna-Não programada-Meio ambiente-Vento	220	48	7444	108,2 1
607 2	1	2022	14906	3	56	2,02E+10	55016653 1	1	3	31/01/2022 17:01	31/01/2022 22:55	Interna-Não programada-Meio ambiente-Vento	220	1	31456	5,90
607 2	1	2022	14858	8	373	2,02E+10	48303191 37	1	3	31/01/2022 17:01	31/01/2022 19:08	Interna-Não programada-Meio ambiente-Vento	220	1	66723	2,11
607 2	1	2022	16493	1	107	2,02E+10	87001815 2	1	3	31/01/2022 17:01	31/01/2022 18:32	Interna-Não programada-Meio ambiente-Vento	220	1	16207	1,52
607 2	1	2022	14953	4	330	2,02E+10	10011828 747	1	3	31/01/2022 17:03	01/02/2022 08:33	Interna-Não programada-Meio ambiente-Vento	220	1	20349	15,49
607 2	1	2022	16478	1	332	2,02E+10	V13205003 5	1	3	31/01/2022 17:04	31/01/2022 19:59	Interna-Não programada-Meio ambiente-Descarga Atmosférica	13800	21	8587	61,17
607 2	1	2022	14911	1	485	2,02E+10	IK1223845 2	1	3	31/01/2022 17:04	01/02/2022 14:05	Interna-Não programada-Meio ambiente-Descarga Atmosférica	13800	3	14833	63,03
607 2	1	2022	14870	2	60	2,02E+10	10002114 850	1	3	31/01/2022 17:04	31/01/2022 18:48	Interna-Não programada-Meio ambiente-Vento	220	1	38258	1,73
607 2	1	2022	14940	3	459	2,02E+10	26801288 19	1	3	31/01/2022 17:04	01/02/2022 08:57	Interna-Não programada-Meio ambiente-Vento	220	1	106190	15,89
607 2	1	2022	14921	2	169	2,02E+10	SH122713 41	1	3	31/01/2022 17:05	01/02/2022 11:45	Interna-Não programada-Meio ambiente-Vento	13800	9	11795	167,9 2
607 2	1	2022	14959	31	556	2,02E+10	PH123418 59	1	3	31/01/2022 07:12	31/01/2022 22:54	Interna-Não programada-Meio ambiente-Descarga Atmosférica	34500	6	5628	94,13
607 2	1	2022	14953	3	330	2,02E+10	59003768 7	1	3	31/01/2022 17:08	01/02/2022 12:05	Interna-Não programada-Meio ambiente-Vento	220	1	20349	18,93
607 2	1	2022	15734	36	347	2,02E+10	LZ2121486 4	1	3	31/01/2022 17:10	01/02/2022 01:33	Interna-Não programada-Meio ambiente-Vento	220	1	2518	8,38
607 2	1	2022	14877	1	165	2,02E+10	JR2100974 7	1	3	31/01/2022 17:10	01/02/2022 00:50	Interna-Não programada-Meio ambiente-Vento	220	1	7366	7,65
607 2	1	2022	14906	3	56	2,02E+10	55006653 6	1	3	31/01/2022 17:11	01/02/2022 01:56	Interna-Não programada-Meio ambiente-Vento	220	1	31456	8,74
607 2	1	2022	14864	5	344	2,02E+10	20019776 9	1	3	31/01/2022 17:14	31/01/2022 23:37	Interna-Não programada-Meio ambiente-Vento	220	1	30775	6,37
607 2	1	2022	14984	31	176	2,02E+10	SB121863 55	1	3	31/01/2022 13:51	31/01/2022 18:26	Interna-Não programada-Meio ambiente-Vento	34500	11	42291	50,35
607 2	1	2022	15749	1	340	2,02E+10	NH123754 33	1	3	31/01/2022 16:55	31/01/2022 20:29	Interna-Não programada-Meio ambiente-Descarga Atmosférica	13800	5	14706	17,79
607 2	1	2022	14964	31	156	2,02E+10	QI2129828 4	1	3	31/01/2022 17:19	01/02/2022 23:59	Interna-Não programada-Meio ambiente-Descarga Atmosférica	220	1	27204	30,65
607 2	1	2022	14980	31	171	2,02E+10	SM122520 91	1	3	31/01/2022 17:20	31/01/2022 20:32	Interna-Não programada-Meio ambiente-Descarga Atmosférica	34500	61	13592	195,1 0
607 2	1	2022	14968	2	305	2,02E+10	EU210574 85	1	3	31/01/2022 17:21	31/01/2022 20:52	Interna-Não programada-Meio ambiente-Descarga Atmosférica	220	7	10325	24,57

607 2	1	2022	16490	2	59	2,02E+10	GN112114 67	1	3	31/01/2022 15:17	31/01/2022 19:10	Interna-Não programada-Meio ambiente- Descarga Atmosférica	220	215	21304	831,5 1
607 2	1	2022	14866	1	12	2,02E+10	IN2103343 1	1	3	31/01/2022 17:23	31/01/2022 22:51	Interna-Não programada-Meio ambiente- Vento	220	2	2454	10,93
607 2	1	2022	15733	33	347	2,02E+10	KR122873 96	1	3	31/01/2022 17:22	31/01/2022 23:06	Interna-Não programada-Meio ambiente- Descarga Atmosférica	34500	23	17538	131,6 7
607 2	1	2022	16489	4	32	2,02E+10	76027016 8	1	3	31/01/2022 17:24	31/01/2022 23:29	Interna-Não programada-Meio ambiente- Vento	220	1	10404	6,07
607 2	1	2022	14984	4	176	2,02E+10	TR310505 06	1	3	31/01/2022 17:25	31/01/2022 21:24	Interna-Não programada-Meio ambiente- Vento	220	1	42291	3,97
607 2	1	2022	14982	4	489	2,02E+10	CN122579 36	1	3	31/01/2022 17:08	31/01/2022 18:09	Interna-Não programada-Meio ambiente- Vento	13800	123	35540	123,1 4
607 2	1	2022	15732	3	220	2,02E+10	HD210002 35	1	3	31/01/2022 17:26	31/01/2022 22:59	Interna-Não programada-Meio ambiente- Vento	220	1	15421	5,54
607 2	1	2022	16488	3	61	2,02E+10	10011317 548	1	3	31/01/2022 17:27	31/01/2022 23:01	Interna-Não programada-Meio ambiente- Vento	220	1	38836	5,56
607 2	1	2022	14963	2	414	2,02E+10	PO121392 34	1	3	31/01/2022 17:28	31/01/2022 19:20	Interna-Não programada-Meio ambiente- Vento	13800	4	27499	7,44
607 2	1	2022	14902	4	49	2,02E+10	10016140 751	1	3	31/01/2022 17:28	01/02/2022 01:00	Interna-Não programada-Meio ambiente- Vento	220	1	5213	7,52
607 2	1	2022	14877	32	270	2,02E+10	JR2132173 3	1	3	31/01/2022 17:30	01/02/2022 19:00	Interna-Não programada-Meio ambiente- Vento	220	1	7366	25,50
607 2	1	2022	16476	9	453	2,02E+10	16237687	1	3	31/01/2022 17:31	31/01/2022 23:02	Interna-Não programada-Meio ambiente- Vento	220	1	32729	5,51
607 2	1	2022	14885	7	61	2,02E+10	GN120721 72	1	3	31/01/2022 17:31	31/01/2022 20:37	Interna-Não programada-Meio ambiente- Vento	13800	116	34403	360,1 5
607 2	1	2022	14885	7	61	2,02E+10	GN120721 72	1	3	31/01/2022 20:33	31/01/2022 20:37	Interna-Não programada-Meio ambiente- Vento	13800	550	34403	33,92
607 2	1	2022	14879	2	29	2,02E+10	CC211321 41	1	3	31/01/2022 17:31	01/02/2022 11:19	Interna-Não programada-Meio ambiente- Descarga Atmosférica	220	1	28716	17,79
607 2	1	2022	14902	1	49	2,02E+10	TV211115 92	1	3	31/01/2022 17:33	01/02/2022 09:23	Interna-Não programada-Meio ambiente- Vento	220	1	5213	15,83
607 2	1	2022	14958	2	146	2,02E+10	PJ1204533 6	1	3	31/01/2022 14:38	31/01/2022 18:45	Interna-Não programada-Meio ambiente- Descarga Atmosférica	13800	21	11582	86,29
607 2	1	2022	14925	1	88	2,02E+10	GS123104 72	1	3	31/01/2022 15:11	31/01/2022 21:03	Interna-Não programada-Meio ambiente- Descarga Atmosférica	13800	12	18473	70,27
607 2	1	2022	14862	2	20	2,02E+10	AA211847 29	1	3	31/01/2022 17:33	01/02/2022 03:33	Interna-Não programada-Meio ambiente- Vento	220	1	24113	9,99
607 2	1	2022	15739	12	62	2,02E+10	10001942 164	1	3	31/01/2022 17:36	01/02/2022 03:26	Interna-Não programada-Meio ambiente- Vento	220	1	45144	9,83
607 2	1	2022	14968	31	327	2,02E+10	ML120643 91	1	3	31/01/2022 13:17	01/02/2022 11:15	Interna-Não programada-Meio ambiente- Vento	34500	5	10325	109,8 6
607 2	1	2022	14953	4	330	2,02E+10	PL1208525 3	1	3	31/01/2022 17:36	01/02/2022 09:29	Interna-Não programada-Meio ambiente- Descarga Atmosférica	13800	2	20349	31,76
607 2	1	2022	16483	1	375	2,02E+10	AL120757 01	1	3	31/01/2022 10:38	31/01/2022 22:13	Interna-Não programada-Meio ambiente- Descarga Atmosférica	13800	5	7444	57,86
607 2	1	2022	14865	1	128	2,02E+10	NZ120000 67	1	3	31/01/2022 17:37	31/01/2022 19:29	Interna-Não programada-Meio ambiente- Vento	13800	13	17548	24,16
607 2	1	2022	14909	13	58	2,02E+10	10885080	1	3	31/01/2022 17:43	31/01/2022 22:45	Interna-Não programada-Meio ambiente- Vento	220	1	39002	5,03
607 2	1	2022	14978	1	492	2,02E+10	FA113890 64	1	3	31/01/2022 17:44	01/02/2022 03:02	Interna-Não programada-Meio ambiente- Descarga Atmosférica	220	1	8646	9,30
607 2	1	2022	14909	7	58	2,02E+10	10921485	1	3	31/01/2022 17:45	01/02/2022 00:04	Interna-Não programada-Meio ambiente- Vento	220	1	39002	6,30
607 2	1	2022	16482	3	577	2,02E+10	40005508 9	1	3	31/01/2022 17:46	31/01/2022 20:16	Interna-Não programada-Meio ambiente- Vento	220	1	16569	2,50

607 2	1	2022	14889	32	34	2,02E+10	CT120774 08	1	3	31/01/2022 17:47	01/02/2022 00:09	Interna-Não programada-Meio ambiente- Descarga Atmosférica	34500	6	20635	38,18
607 2	1	2022	14945	2	127	2,02E+10	MZ120556 40	1	3	31/01/2022 09:55	31/01/2022 22:17	Interna-Não programada-Meio ambiente- Vento	13800	9	9907	111,2 3
607 2	1	2022	14880	2	28	2,02E+10	13001705 0	1	3	31/01/2022 17:48	01/02/2022 14:10	Interna-Não programada-Meio ambiente- Vento	220	1	5004	20,36
607 2	1	2022	16476	12	453	2,02E+10	11558076	1	3	31/01/2022 17:49	31/01/2022 21:20	Interna-Não programada-Meio ambiente- Vento	220	1	32729	3,51
607 2	1	2022	15727	4	322	2,02E+10	BV120864 84	1	3	31/01/2022 17:49	31/01/2022 18:57	Interna-Não programada-Meio ambiente- Vento	13800	4	12763	4,48
607 2	1	2022	14961	2	190	2,02E+10	10019516 604	1	3	31/01/2022 17:50	31/01/2022 22:49	Interna-Não programada-Meio ambiente- Vento	220	1	40307	4,98
607 2	1	2022	14881	32	30	2,02E+10	CP121195 77	1	3	31/01/2022 16:25	31/01/2022 21:31	Interna-Não programada-Meio ambiente- Descarga Atmosférica	34500	99	11784	504,0 2
607 2	1	2022	14865	1	128	2,02E+10	NZ211616 09	1	3	31/01/2022 17:51	31/01/2022 20:16	Interna-Não programada-Meio ambiente- Vento	220	3	17548	7,21
607 2	1	2022	15747	4	148	2,02E+10	PR210000 30	1	3	31/01/2022 17:52	31/01/2022 19:04	Interna-Não programada-Meio ambiente- Descarga Atmosférica	220	1	14650	1,19
607 2	1	2022	14977	2	474	2,02E+10	SF1207217 0	1	3	31/01/2022 15:47	31/01/2022 18:59	Interna-Não programada-Meio ambiente- Vento	13800	12	6299	38,24
607 2	1	2022	15745	7	103	2,02E+10	JT2112001 2	1	3	31/01/2022 17:52	01/02/2022 11:46	Interna-Não programada-Meio ambiente- Vento	220	1	20459	17,88
607 2	1	2022	14924	32	88	2,02E+10	IB1220677 9	1	3	31/01/2022 13:20	31/01/2022 21:20	Interna-Não programada-Meio ambiente- Descarga Atmosférica	34500	28	9990	223,6 1
607 2	1	2022	14921	2	8	2,02E+10	EU210442 90	1	3	31/01/2022 17:56	31/01/2022 19:01	Interna-Não programada-Meio ambiente- Descarga Atmosférica	220	2	11795	2,16
607 2	1	2022	14984	2	176	2,02E+10	10019824 953	1	3	31/01/2022 17:56	31/01/2022 20:21	Interna-Não programada-Meio ambiente- Vento	220	1	42291	2,40
607 2	1	2022	16485	3	576	2,02E+10	10014850 620	1	3	31/01/2022 17:59	31/01/2022 22:33	Interna-Não programada-Meio ambiente- Vento	220	1	5089	4,55
607 2	1	2022	14921	3	8	2,02E+10	EU110530 93	1	3	31/01/2022 17:19	31/01/2022 20:03	Interna-Não programada-Meio ambiente- Descarga Atmosférica	220	101	11795	274,4 7
607 2	1	2022	14958	1	146	2,02E+10	PJ1224987 8	1	3	31/01/2022 17:44	31/01/2022 21:24	Interna-Não programada-Meio ambiente- Vento	13800	4	11582	14,61
607 2	1	2022	14987	32	236	2,02E+10	VN212091 36	1	3	31/01/2022 18:04	31/01/2022 23:11	Interna-Não programada-Meio ambiente- Descarga Atmosférica	220	2	17297	10,20
607 2	1	2022	16475	3	453	2,02E+10	GN112092 77	1	3	31/01/2022 17:43	01/02/2022 00:11	Interna-Não programada-Meio ambiente- Vento	220	70	48627	452,9 6
607 2	1	2022	14945	2	127	2,02E+10	NA120572 27	1	3	31/01/2022 11:57	01/02/2022 08:35	Interna-Não programada-Meio ambiente- Vento	13800	7	9907	144,3 2
607 2	1	2022	14868	2	16	2,02E+10	PH212018 39	1	3	31/01/2022 18:06	01/02/2022 13:13	Interna-Não programada-Meio ambiente- Descarga Atmosférica	220	2	2333	38,22
607 2	1	2022	14964	31	156	2,02E+10	QI2129572 2	1	3	31/01/2022 18:07	02/02/2022 08:19	Interna-Não programada-Meio ambiente- Descarga Atmosférica	220	1	27204	38,19
607 2	1	2022	14920	1	333	2,02E+10	DL213320 09	1	3	31/01/2022 18:08	01/02/2022 05:54	Interna-Não programada-Meio ambiente- Vento	220	1	14432	11,77
607 2	1	2022	14962	1	41	2,02E+10	ED123079 98	1	3	31/01/2022 18:08	01/02/2022 09:05	Interna-Não programada-Meio ambiente- Descarga Atmosférica	13800	4	15036	59,73
607 2	1	2022	14924	33	88	2,02E+10	IB1222016 2	1	3	31/01/2022 18:00	31/01/2022 22:43	Interna-Não programada-Meio ambiente- Descarga Atmosférica	34500	4	9990	18,80
607 2	1	2022	15746	32	563	2,02E+10	NA122290 95	1	3	31/01/2022 16:46	31/01/2022 23:00	Interna-Não programada-Meio ambiente- Vento	34500	32	10268	199,1 8
607 2	1	2022	14987	32	236	2,02E+10	VN121681 87RE	1	3	31/01/2022 18:15	31/01/2022 20:36	Interna-Não programada-Meio ambiente- Vento	34500	10	17297	23,37
607 2	1	2022	14923	32	85	2,02E+10	14400099 25	1	3	31/01/2022 18:15	01/02/2022 20:55	Interna-Não programada-Meio ambiente- Vento	220	1	32642	26,66

607 2	1	2022	14863	4	5	2,02E+10	AN213252 82	1	3	31/01/2022 18:18	01/02/2022 02:22	Interna-Não programada-Meio ambiente- Vento	220	1	85787	8,07
607 2	1	2022	15740	4	420	2,02E+10	AP111677 56	1	3	31/01/2022 18:18	31/01/2022 20:49	Interna-Não programada-Meio ambiente- Vento	220	56	50391	140,2 2
607 2	1	2022	14956	2	242	2,02E+10	PW211955 73	1	3	31/01/2022 18:19	31/01/2022 23:50	Interna-Não programada-Meio ambiente- Descarga Atmosférica	220	1	32280	5,52
607 2	1	2022	14973	33	133	2,02E+10	NM21341 353	1	3	31/01/2022 18:19	31/01/2022 23:13	Interna-Não programada-Meio ambiente- Descarga Atmosférica	220	1	11944	4,89
607 2	1	2022	14869	1	14	2,02E+10	AK111832 89	1	3	31/01/2022 18:01	31/01/2022 23:47	Interna-Não programada-Meio ambiente- Descarga Atmosférica	220	58	4629	334,2 9
607 2	1	2022	14984	2	176	2,02E+10	TR111215 15	1	3	31/01/2022 18:21	31/01/2022 21:24	Interna-Não programada-Meio ambiente- Árvore ou Vegetação	220	61	42291	185,8 8
607 2	1	2022	14964	2	156	2,02E+10	QI1101800 5	1	3	31/01/2022 18:15	01/02/2022 01:52	Interna-Não programada-Meio ambiente- Descarga Atmosférica	220	141	27204	1072, 62
607 2	1	2022	14881	32	30	2,02E+10	CP122537 88	1	3	31/01/2022 16:04	01/02/2022 00:10	Interna-Não programada-Meio ambiente- Vento	34500	23	11784	186,2 8
607 2	1	2022	14896	2	524	2,02E+10	SQ113655 81	1	3	31/01/2022 18:24	31/01/2022 20:22	Interna-Não programada-Meio ambiente- Descarga Atmosférica	220	117	4289	228,5 4
607 2	1	2022	14963	33	152	2,02E+10	TB122489 58	1	3	31/01/2022 18:24	01/02/2022 22:39	Interna-Não programada-Meio ambiente- Descarga Atmosférica	34500	5	27499	141,1 8
607 2	1	2022	14938	1	134	2,02E+10	FN123962 24	1	3	31/01/2022 06:49	31/01/2022 21:10	Interna-Não programada-Meio ambiente- Vento	13800	3	13621	43,02
607 2	1	2022	14925	1	88	2,02E+10	MD21089 229	1	3	31/01/2022 18:25	31/01/2022 20:15	Interna-Não programada-Meio ambiente- Vento	220	1	18473	1,83
607 2	1	2022	14920	1	334	2,02E+10	NV211887 64	1	3	31/01/2022 18:26	01/02/2022 01:19	Interna-Não programada-Meio ambiente- Descarga Atmosférica	220	1	14432	6,87
607 2	1	2022	15748	2	188	2,02E+10	OZ210353 11	1	3	31/01/2022 18:26	31/01/2022 21:29	Interna-Não programada-Meio ambiente- Descarga Atmosférica	220	1	11602	3,03
607 2	1	2022	15742	1	99	2,02E+10	10033434 130	1	3	31/01/2022 18:27	31/01/2022 20:57	Interna-Não programada-Meio ambiente- Vento	220	1	23512	2,49
607 2	1	2022	14863	7	5	2,02E+10	20686470	1	3	31/01/2022 18:28	01/02/2022 00:00	Interna-Não programada-Meio ambiente- Vento	220	1	85787	5,53
607 2	1	2022	14920	2	96	2,02E+10	IN2128726 4	1	3	31/01/2022 18:30	01/02/2022 01:24	Interna-Não programada-Meio ambiente- Descarga Atmosférica	220	1	14432	6,90
607 2	1	2022	14978	31	216	2,02E+10	10001973 957	1	3	31/01/2022 18:30	31/01/2022 22:56	Interna-Não programada-Meio ambiente- Vento	220	1	8646	4,43
607 2	1	2022	14859	2	419	2,02E+10	10001948 464	1	3	31/01/2022 18:32	01/02/2022 00:12	Interna-Não programada-Meio ambiente- Vento	220	1	27200	5,67
607 2	1	2022	14989	2	80	2,02E+10	IN2113878 2	1	3	31/01/2022 18:32	01/02/2022 01:33	Interna-Não programada-Meio ambiente- Vento	220	2	23765	14,02
607 2	1	2022	14898	1	50	2,02E+10	EA110000 05	1	3	31/01/2022 18:30	31/01/2022 20:39	Interna-Não programada-Meio ambiente- Vento	220	1	12499	2,14
607 2	1	2022	14898	1	50	2,02E+10	EA110000 05	1	3	31/01/2022 18:30	31/01/2022 23:50	Interna-Não programada-Meio ambiente- Vento	220	128	12499	681,7 4
607 2	1	2022	14863	4	5	2,02E+10	AN113420 01	1	3	31/01/2022 14:23	31/01/2022 21:27	Interna-Não programada-Meio ambiente- Vento	220	173	85787	1222, 44
607 2	1	2022	14958	3	146	2,02E+10	PJ1200006 2	1	3	31/01/2022 18:32	31/01/2022 20:25	Interna-Não programada-Meio ambiente- Descarga Atmosférica	13800	1	11582	1,87
607 2	1	2022	14880	1	267	2,02E+10	32800028 11	1	3	31/01/2022 18:33	31/01/2022 20:12	Interna-Não programada-Meio ambiente- Vento	220	1	5004	1,64
607 2	1	2022	15750	1	45	2,02E+10	CX123226 05	1	3	31/01/2022 17:33	31/01/2022 21:26	Interna-Não programada-Meio ambiente- Vento	13800	16	6363	61,88
607 2	1	2022	15730	2	415	2,02E+10	RV210761 86	1	3	31/01/2022 18:34	01/02/2022 14:25	Interna-Não programada-Meio ambiente- Vento	220	1	1277	19,84
607 2	1	2022	14964	2	156	2,02E+10	80043896	1	3	31/01/2022 18:36	01/02/2022 08:43	Interna-Não programada-Meio ambiente- Vento	220	1	27204	14,11

607 2	1	2022	14944	1	341	2,02E+10	MR213331 24	1	3	31/01/2022 18:38	31/01/2022 20:42	Interna-Não programada-Meio ambiente- Vento	220	1	24077	2,07
607 2	1	2022	14918	1	1	2,02E+10	SA123842 01	1	3	31/01/2022 18:38	31/01/2022 22:36	Interna-Não programada-Meio ambiente- Descarga Atmosférica	13800	26	33461	102,7 3
607 2	1	2022	16480	12	386	2,02E+10	33500071 05	1	3	31/01/2022 18:41	31/01/2022 21:46	Interna-Não programada-Meio ambiente- Vento	220	1	25183	3,08
607 2	1	2022	16484	2	416	2,02E+10	RV212308 34	1	3	31/01/2022 18:43	31/01/2022 23:22	Interna-Não programada-Meio ambiente- Descarga Atmosférica	220	1	6552	4,65
607 2	1	2022	14910	3	55	2,02E+10	GR120946 00	1	3	31/01/2022 18:33	31/01/2022 20:50	Interna-Não programada-Meio ambiente- Vento	13800	83	18895	188,5 0
607 2	1	2022	15743	1	26	2,02E+10	BG210757 76	1	3	31/01/2022 18:45	31/01/2022 21:35	Interna-Não programada-Meio ambiente- Descarga Atmosférica	220	1	1529	2,82
607 2	1	2022	14879	1	29	2,02E+10	CA120115 48	1	3	31/01/2022 18:53	01/02/2022 08:53	Interna-Não programada-Meio ambiente- Descarga Atmosférica	13800	4	28716	55,98
607 2	1	2022	14923	32	85	2,02E+10	DI2113999 7	1	3	31/01/2022 18:47	01/02/2022 01:10	Interna-Não programada-Meio ambiente- Vento	220	2	32642	12,77
607 2	1	2022	14962	2	151	2,02E+10	21004091 9	1	3	31/01/2022 18:47	01/02/2022 00:34	Interna-Não programada-Meio ambiente- Vento	220	1	15036	5,77
607 2	1	2022	14892	1	37	2,02E+10	11200103 08	1	3	31/01/2022 18:48	31/01/2022 21:33	Interna-Não programada-Meio ambiente- Vento	220	1	3880	2,75
607 2	1	2022	14964	1	156	2,02E+10	10020477 412	1	3	31/01/2022 18:49	01/02/2022 14:35	Interna-Não programada-Meio ambiente- Vento	220	1	27204	19,75
607 2	1	2022	14964	3	156	2,02E+10	QI3110648 7	1	3	31/01/2022 18:53	02/02/2022 12:21	Interna-Não programada-Meio ambiente- Árvore ou Vegetação	220	1	27204	41,46
607 2	1	2022	14931	4	98	2,02E+10	69003958 0	1	3	31/01/2022 18:56	31/01/2022 23:15	Interna-Não programada-Meio ambiente- Vento	220	1	19474	4,31
607 2	1	2022	14905	1	362	2,02E+10	NP113278 91	1	3	31/01/2022 18:57	01/02/2022 01:12	Interna-Não programada-Meio ambiente- Descarga Atmosférica	220	1	5432	6,24
607 2	1	2022	14934	1	167	2,02E+10	SX121532 65	1	3	31/01/2022 18:57	01/02/2022 08:21	Interna-Não programada-Meio ambiente- Vento	13800	12	7125	160,6 3
607 2	1	2022	15733	1	43	2,02E+10	10601098 06	1	3	31/01/2022 18:58	01/02/2022 00:12	Interna-Não programada-Meio ambiente- Vento	220	1	17538	5,23
607 2	1	2022	14929	2	93	2,02E+10	IK1225060 9	1	3	31/01/2022 18:16	31/01/2022 23:16	Interna-Não programada-Meio ambiente- Descarga Atmosférica	13800	24	18893	119,7 5
607 2	1	2022	14930	33	374	2,02E+10	CW112806 58	1	3	31/01/2022 19:00	31/01/2022 23:45	Interna-Não programada-Meio ambiente- Vento	220	1	53461	4,74
607 2	1	2022	14890	4	34	2,02E+10	CT113730 49	1	3	31/01/2022 14:51	31/01/2022 20:04	Interna-Não programada-Meio ambiente- Descarga Atmosférica	220	13	46909	67,69
607 2	1	2022	16489	4	32	2,02E+10	CN111612 50	1	3	31/01/2022 19:01	31/01/2022 22:47	Interna-Não programada-Meio ambiente- Vento	220	75	10404	282,1 3
607 2	1	2022	14912	2	104	2,02E+10	JV1107225 0	1	3	31/01/2022 19:00	31/01/2022 20:45	Interna-Não programada-Meio ambiente- Vento	220	269	6724	474,1 1
607 2	1	2022	14966	11	57	2,02E+10	10003360 910	1	3	31/01/2022 19:02	01/02/2022 00:49	Interna-Não programada-Meio ambiente- Vento	220	1	31332	5,77
607 2	1	2022	14879	3	370	2,02E+10	IM211227 89	1	3	31/01/2022 19:03	01/02/2022 16:19	Interna-Não programada-Meio ambiente- Descarga Atmosférica	220	1	28716	21,26
607 2	1	2022	14863	4	5	2,02E+10	AN122976 35	1	3	31/01/2022 19:03	01/02/2022 01:26	Interna-Não programada-Meio ambiente- Vento	13800	3	85787	19,12
607 2	1	2022	14977	1	316	2,02E+10	SF2134396 1	1	3	31/01/2022 19:05	01/02/2022 02:27	Interna-Não programada-Meio ambiente- Descarga Atmosférica	220	1	6299	7,36
607 2	1	2022	14904	34	283	2,02E+10	AQ210687 81	1	3	31/01/2022 19:05	01/02/2022 09:54	Interna-Não programada-Meio ambiente- Descarga Atmosférica	220	1	11610	14,80
607 2	1	2022	15732	32	36	2,02E+10	DE213119 97	1	3	31/01/2022 19:08	31/01/2022 21:58	Interna-Não programada-Meio ambiente- Vento	220	2	15421	5,66
607 2	1	2022	15747	5	148	2,02E+10	PR120000 76	1	3	31/01/2022 19:08	31/01/2022 21:06	Interna-Não programada-Meio ambiente- Descarga Atmosférica	13800	3	14650	5,89

607 2	1	2022	14963	3	152	2,02E+10	10008098 172	1	3	31/01/2022 19:09	31/01/2022 23:21	Interna-Não programada-Meio ambiente- Vento	220	1	27499	4,19
607 2	1	2022	14956	31	114	2,02E+10	MY213782 53	1	3	31/01/2022 19:10	01/02/2022 22:40	Interna-Não programada-Meio ambiente- Descarga Atmosférica	220	1	32280	27,50
607 2	1	2022	14942	6	233	2,02E+10	16970639	1	3	31/01/2022 19:10	31/01/2022 23:31	Interna-Não programada-Meio ambiente- Vento	220	1	52967	4,35
607 2	1	2022	16479	1	386	2,02E+10	NJ110734 59	1	3	31/01/2022 19:09	31/01/2022 21:55	Interna-Não programada-Meio ambiente- Vento	220	175	54235	482,9 5
607 2	1	2022	15727	1	322	2,02E+10	10006017 590	1	3	31/01/2022 19:10	31/01/2022 21:54	Interna-Não programada-Meio ambiente- Vento	220	1	12763	2,73
607 2	1	2022	14902	4	49	2,02E+10	FR110203 64	1	3	31/01/2022 18:58	31/01/2022 21:41	Interna-Não programada-Meio ambiente- Vento	220	140	5213	380,2 2
607 2	1	2022	15745	7	103	2,02E+10	JT1220980 3	1	3	31/01/2022 19:07	01/02/2022 08:54	Interna-Não programada-Meio ambiente- Vento	13800	25	20459	344,5 1
607 2	1	2022	15740	3	420	2,02E+10	20016977 4	1	3	31/01/2022 19:12	01/02/2022 02:04	Interna-Não programada-Meio ambiente- Vento	220	1	50391	6,86
607 2	1	2022	16490	3	59	2,02E+10	17215973	1	3	31/01/2022 19:14	01/02/2022 01:20	Interna-Não programada-Meio ambiente- Vento	220	1	21304	6,09
607 2	1	2022	14863	4	5	2,02E+10	20999677	1	3	31/01/2022 19:17	31/01/2022 23:47	Interna-Não programada-Meio ambiente- Vento	220	1	85787	4,49
607 2	1	2022	14962	1	151	2,02E+10	PK120633 60	1	3	31/01/2022 19:18	01/02/2022 02:13	Interna-Não programada-Meio ambiente- Descarga Atmosférica	13800	2	15036	13,81
607 2	1	2022	15727	4	322	2,02E+10	BV210864 92	1	3	31/01/2022 19:18	31/01/2022 22:17	Interna-Não programada-Meio ambiente- Descarga Atmosférica	220	1	12763	2,97
607 2	1	2022	14922	1	83	2,02E+10	IP1233584 6	1	3	31/01/2022 19:19	31/01/2022 21:48	Interna-Não programada-Meio ambiente- Descarga Atmosférica	13800	6	10627	14,87
607 2	1	2022	14984	5	176	2,02E+10	10005057 041	1	3	31/01/2022 19:19	01/02/2022 01:15	Interna-Não programada-Meio ambiente- Vento	220	1	42291	5,93
607 2	1	2022	16493	2	572	2,02E+10	SV121253 64	1	3	31/01/2022 19:19	31/01/2022 23:44	Interna-Não programada-Meio ambiente- Descarga Atmosférica	13800	1	16207	4,40
607 2	1	2022	16484	2	416	2,02E+10	RV212142 29	1	3	31/01/2022 16:59	01/02/2022 02:42	Interna-Não programada-Meio ambiente- Descarga Atmosférica	220	1	6552	9,70
607 2	1	2022	14925	1	88	2,02E+10	10033722 879	1	3	31/01/2022 19:21	31/01/2022 21:35	Interna-Não programada-Meio ambiente- Vento	220	1	18473	2,23
607 2	1	2022	14889	31	54	2,02E+10	GD210772 82	1	3	31/01/2022 19:21	01/02/2022 07:44	Interna-Não programada-Meio ambiente- Descarga Atmosférica	220	1	20635	12,37
607 2	1	2022	14894	33	40	2,02E+10	PV122955 61	1	3	31/01/2022 19:20	31/01/2022 20:57	Interna-Não programada-Meio ambiente- Vento	34500	35	18135	56,18
607 2	1	2022	14906	3	56	2,02E+10	55015681 1	1	3	31/01/2022 19:22	31/01/2022 23:17	Interna-Não programada-Meio ambiente- Vento	220	1	31456	3,91
607 2	1	2022	14979	3	202	2,02E+10	50002657 9	1	3	31/01/2022 19:23	01/02/2022 12:27	Interna-Não programada-Meio ambiente- Vento	220	1	17258	17,05
607 2	1	2022	15734	35	347	2,02E+10	IP1237625 2	1	3	31/01/2022 14:30	01/02/2022 00:56	Interna-Não programada-Meio ambiente- Descarga Atmosférica	34500	20	2518	208,6 0
607 2	1	2022	14939	2	469	2,02E+10	CR212216 19	1	3	31/01/2022 19:24	01/02/2022 00:17	Interna-Não programada-Meio ambiente- Vento	220	1	13703	4,89
607 2	1	2022	14968	1	113	2,02E+10	10400085 28	1	3	31/01/2022 19:25	31/01/2022 22:48	Interna-Não programada-Meio ambiente- Vento	220	1	10325	3,38
607 2	1	2022	14965	5	57	2,02E+10	13490874	1	3	31/01/2022 19:29	31/01/2022 23:39	Interna-Não programada-Meio ambiente- Vento	220	1	51302	4,15
607 2	1	2022	14985	2	180	2,02E+10	10032155 857	1	3	31/01/2022 19:30	31/01/2022 22:23	Interna-Não programada-Meio ambiente- Vento	220	1	24019	2,87
607 2	1	2022	14946	2	393	2,02E+10	10024828 414	1	3	31/01/2022 19:31	01/02/2022 03:57	Interna-Não programada-Meio ambiente- Vento	220	1	10667	8,42
607 2	1	2022	14908	12	58	2,02E+10	11508243	1	3	31/01/2022 19:31	01/02/2022 00:27	Interna-Não programada-Meio ambiente- Vento	220	1	44027	4,92

607 2	1	2022	14883	3	32	2,02E+10	76038746 1	1	3	31/01/2022 19:32	31/01/2022 23:11	Interna-Não programada-Meio ambiente- Vento	220	1	19823	3,66
607 2	1	2022	14964	32	156	2,02E+10	GB213058 96	1	3	31/01/2022 19:32	02/02/2022 10:16	Interna-Não programada-Meio ambiente- Descarga Atmosférica	220	1	27204	38,72
607 2	1	2022	14889	2	264	2,02E+10	TH121606 57	1	3	31/01/2022 19:12	31/01/2022 21:01	Interna-Não programada-Meio ambiente- Descarga Atmosférica	13800	19	20635	34,37
607 2	1	2022	15742	3	99	2,02E+10	69005383 6	1	3	31/01/2022 19:33	31/01/2022 21:59	Interna-Não programada-Meio ambiente- Vento	220	1	23512	2,42
607 2	1	2022	14951	2	137	2,02E+10	PB210903 38	1	3	31/01/2022 19:34	31/01/2022 20:07	Interna-Não programada-Meio ambiente- Descarga Atmosférica	220	1	15008	0,54
607 2	1	2022	14980	2	171	2,02E+10	SM122458 01	1	3	31/01/2022 11:39	31/01/2022 22:59	Interna-Não programada-Meio ambiente- Vento	13800	3	13592	34,00
607 2	1	2022	15744	3	103	2,02E+10	10018464 082	1	3	31/01/2022 19:36	01/02/2022 00:25	Interna-Não programada-Meio ambiente- Vento	220	1	24175	4,81
607 2	1	2022	15745	7	103	2,02E+10	29025720 7	1	3	31/01/2022 19:38	31/01/2022 23:49	Interna-Não programada-Meio ambiente- Vento	220	1	20459	4,18
607 2	1	2022	14987	2	201	2,02E+10	66002405 6	1	3	31/01/2022 19:38	01/02/2022 02:32	Interna-Não programada-Meio ambiente- Vento	220	1	17297	6,90
607 2	1	2022	14858	2	373	2,02E+10	48300665 82	1	3	31/01/2022 19:39	31/01/2022 22:02	Interna-Não programada-Meio ambiente- Vento	220	1	66723	2,38
607 2	1	2022	14939	1	112	2,02E+10	79400003 89	1	3	31/01/2022 19:39	01/02/2022 00:26	Interna-Não programada-Meio ambiente- Vento	220	1	13703	4,78
607 2	1	2022	14902	4	49	2,02E+10	90001848 3	1	3	31/01/2022 19:44	01/02/2022 13:04	Interna-Não programada-Meio ambiente- Vento	220	1	5213	17,33
607 2	1	2022	14872	14	60	2,02E+10	AP110030 21	1	3	31/01/2022 19:44	01/02/2022 00:12	Interna-Não programada-Meio ambiente- Vento	220	172	40412	765,8 8
607 2	1	2022	14889	1	308	2,02E+10	22200027 25	1	3	31/01/2022 19:46	31/01/2022 22:10	Interna-Não programada-Meio ambiente- Vento	220	1	20635	2,40
607 2	1	2022	14877	31	270	2,02E+10	RN103961 75	1	3	31/01/2022 19:42	01/02/2022 08:48	Interna-Não programada-Meio ambiente- Vento	34500	5	7366	65,45
607 2	1	2022	14877	31	270	2,02E+10	RN103961 75	1	3	31/01/2022 19:42	01/02/2022 21:15	Interna-Não programada-Meio ambiente- Vento	34500	21	7366	536,4 3
607 2	1	2022	14877	31	270	2,02E+10	RN103961 75	1	3	31/01/2022 19:42	01/02/2022 21:30	Interna-Não programada-Meio ambiente- Vento	34500	10	7366	257,9 2
607 2	1	2022	14885	9	61	2,02E+10	10008857 227	1	3	31/01/2022 19:49	31/01/2022 22:02	Interna-Não programada-Meio ambiente- Vento	220	1	34403	2,20
607 2	1	2022	14862	2	20	2,02E+10	AA123494 41	1	3	31/01/2022 19:46	01/02/2022 01:38	Interna-Não programada-Meio ambiente- Vento	13800	60	24113	351,5 5
607 2	1	2022	14953	1	138	2,02E+10	10013649 637	1	3	31/01/2022 19:51	01/02/2022 02:24	Interna-Não programada-Meio ambiente- Vento	220	1	20349	6,54
607 2	1	2022	14930	1	374	2,02E+10	61026329 8	1	3	31/01/2022 19:52	01/02/2022 07:37	Interna-Não programada-Meio ambiente- Vento	220	1	53461	11,74
607 2	1	2022	14869	1	494	2,02E+10	AK120569 17	1	3	31/01/2022 19:50	01/02/2022 19:09	Interna-Não programada-Meio ambiente- Vento	13800	5	4629	116,5 4
607 2	1	2022	14962	2	311	2,02E+10	MI110715 10	1	3	31/01/2022 19:54	01/02/2022 10:26	Interna-Não programada-Meio ambiente- Descarga Atmosférica	220	2	15036	29,05
607 2	1	2022	14865	2	307	2,02E+10	AC123045 30	1	3	31/01/2022 19:54	31/01/2022 23:59	Interna-Não programada-Meio ambiente- Descarga Atmosférica	13800	6	17548	24,42
607 2	1	2022	14880	2	28	2,02E+10	CD112225 55	1	3	31/01/2022 19:55	31/01/2022 21:40	Interna-Não programada-Meio ambiente- Vento	220	118	5004	205,0 6
607 2	1	2022	14893	31	243	2,02E+10	DJ2119489 1	1	3	31/01/2022 19:55	01/02/2022 08:32	Interna-Não programada-Meio ambiente- Descarga Atmosférica	220	1	5120	12,60
607 2	1	2022	14988	1	313	2,02E+10	PK2111516 26	1	3	31/01/2022 19:55	01/02/2022 08:59	Interna-Não programada-Meio ambiente- Descarga Atmosférica	220	1	4283	13,05
607 2	1	2022	15744	2	103	2,02E+10	JT2106148 1	1	3	31/01/2022 19:58	01/02/2022 14:01	Interna-Não programada-Meio ambiente- Descarga Atmosférica	220	1	24175	18,05

607 2	1	2022	14937	8	237	2,02E+10	AN113824 33	1	3	31/01/2022 19:44	31/01/2022 21:07	Interna-Não programada-Meio ambiente- Vento	220	120	33425	165,3 0
607 2	1	2022	15745	7	103	2,02E+10	29025817 0	1	3	31/01/2022 20:00	01/02/2022 00:38	Interna-Não programada-Meio ambiente- Vento	220	1	20459	4,63
607 2	1	2022	14937	10	5	2,02E+10	20519400	1	3	31/01/2022 20:04	31/01/2022 22:47	Interna-Não programada-Meio ambiente- Vento	220	1	33425	2,71
607 2	1	2022	14889	1	264	2,02E+10	TH120576 92	1	3	31/01/2022 20:05	31/01/2022 22:45	Interna-Não programada-Meio ambiente- Descarga Atmosférica	13800	2	20635	5,33
607 2	1	2022	14987	1	372	2,02E+10	LZ1224923 8	1	3	31/01/2022 15:07	01/02/2022 08:42	Interna-Não programada-Meio ambiente- Descarga Atmosférica	13800	5	17297	87,86
607 2	1	2022	14930	35	374	2,02E+10	FA211200 42	1	3	31/01/2022 20:06	31/01/2022 21:48	Interna-Não programada-Meio ambiente- Descarga Atmosférica	220	2	53461	3,38
607 2	1	2022	14864	5	344	2,02E+10	AP121305 91	1	3	31/01/2022 19:44	01/02/2022 01:10	Interna-Não programada-Meio ambiente- Descarga Atmosférica	13800	434	30775	2351, 07
607 2	1	2022	14879	34	27	2,02E+10	CC121917 05	1	3	31/01/2022 20:11	01/02/2022 14:42	Interna-Não programada-Meio ambiente- Descarga Atmosférica	34500	47	28716	869,8 3
607 2	1	2022	14925	3	88	2,02E+10	50073151	1	3	31/01/2022 20:11	31/01/2022 22:03	Interna-Não programada-Meio ambiente- Vento	220	1	18473	1,85
607 2	1	2022	14909	20	58	2,02E+10	GN110024 61	1	3	31/01/2022 17:05	31/01/2022 22:21	Interna-Não programada-Meio ambiente- Descarga Atmosférica	220	194	39002	1021, 25
607 2	1	2022	14953	2	19	2,02E+10	PL2118974 6	1	3	31/01/2022 20:13	31/01/2022 22:53	Interna-Não programada-Meio ambiente- Vento	220	1	20349	2,66
607 2	1	2022	14923	32	85	2,02E+10	ME211933 62	1	3	31/01/2022 20:14	01/02/2022 11:17	Interna-Não programada-Meio ambiente- Descarga Atmosférica	220	1	32642	15,05
607 2	1	2022	14959	2	556	2,02E+10	19300375 00	1	3	31/01/2022 20:15	01/02/2022 12:19	Interna-Não programada-Meio ambiente- Vento	220	1	5628	16,06
607 2	1	2022	14964	31	156	2,02E+10	QI2110091 1	1	3	31/01/2022 20:15	02/02/2022 03:57	Interna-Não programada-Meio ambiente- Descarga Atmosférica	220	1	27204	31,70
607 2	1	2022	14984	1	176	2,02E+10	TR111118 54	1	3	31/01/2022 20:15	31/01/2022 22:22	Interna-Não programada-Meio ambiente- Vento	220	145	42291	304,7 0
607 2	1	2022	14879	3	370	2,02E+10	IM210416 52	1	3	31/01/2022 20:17	01/02/2022 17:16	Interna-Não programada-Meio ambiente- Descarga Atmosférica	220	1	28716	20,97
607 2	1	2022	14973	33	133	2,02E+10	CX213807 07	1	3	31/01/2022 20:18	01/02/2022 07:35	Interna-Não programada-Meio ambiente- Vento	220	1	11944	11,28
607 2	1	2022	14892	1	37	2,02E+10	CZ110980 09	1	3	31/01/2022 20:18	01/02/2022 01:04	Interna-Não programada-Meio ambiente- Vento	220	11	3880	52,40
607 2	1	2022	14924	1	306	2,02E+10	IC1821995 2TS	1	3	31/01/2022 20:06	01/02/2022 02:07	Interna-Não programada-Meio ambiente- Descarga Atmosférica	13800	205	9990	1231, 31
607 2	1	2022	14939	1	352	2,02E+10	PO122396 39	1	3	31/01/2022 20:05	31/01/2022 22:45	Interna-Não programada-Meio ambiente- Vento	13800	24	13703	63,76
607 2	1	2022	14879	3	141	2,02E+10	SO104281 63	1	3	31/01/2022 20:06	01/02/2022 02:03	Interna-Não programada-Meio ambiente- Árvore ou Vegetação	13800	467	28716	2776, 96
607 2	1	2022	14879	3	141	2,02E+10	SO104281 63	1	3	31/01/2022 20:06	01/02/2022 08:36	Interna-Não programada-Meio ambiente- Árvore ou Vegetação	13800	1	28716	12,51
607 2	1	2022	14879	3	141	2,02E+10	SO104281 63	1	3	31/01/2022 20:06	01/02/2022 09:04	Interna-Não programada-Meio ambiente- Árvore ou Vegetação	13800	328	28716	4253, 25
607 2	1	2022	14879	1	210	2,02E+10	SO120001 05	1	3	31/01/2022 20:20	31/01/2022 23:44	Interna-Não programada-Meio ambiente- Vento	13800	68	28716	230,3 9
607 2	1	2022	14984	1	176	2,02E+10	40237072	1	3	31/01/2022 20:24	01/02/2022 03:44	Interna-Não programada-Meio ambiente- Vento	220	1	42291	7,33
607 2	1	2022	14969	5	587	2,02E+10	63050817 3	1	3	31/01/2022 20:25	01/02/2022 15:04	Interna-Não programada-Meio ambiente- Vento	220	1	40334	18,65
607 2	1	2022	14944	4	124	2,02E+10	10019028 294	1	3	31/01/2022 20:26	31/01/2022 23:52	Interna-Não programada-Meio ambiente- Vento	220	1	24077	3,43
607 2	1	2022	15739	7	62	2,02E+10	12505559	1	3	31/01/2022 20:27	01/02/2022 03:10	Interna-Não programada-Meio ambiente- Vento	220	1	45144	6,72

607 2	1	2022	14875	1	24	2,02E+10	BM212459 27	1	3	31/01/2022 20:27	01/02/2022 08:55	Interna-Não programada-Meio ambiente- Vento	220	1	5337	12,46
607 2	1	2022	14968	2	113	2,02E+10	SH210237 82	1	3	31/01/2022 20:27	31/01/2022 23:29	Interna-Não programada-Meio ambiente- Vento	220	2	10325	6,05
607 2	1	2022	14940	1	241	2,02E+10	VA111109 28	1	3	31/01/2022 20:17	31/01/2022 21:56	Interna-Não programada-Meio ambiente- Vento	220	100	106190	163,3 6
607 2	1	2022	15741	11	420	2,02E+10	20026170 8	1	3	31/01/2022 20:34	01/02/2022 02:18	Interna-Não programada-Meio ambiente- Vento	220	1	83317	5,72
607 2	1	2022	14886	2	326	2,02E+10	CR123756 37	1	3	31/01/2022 20:35	31/01/2022 22:35	Interna-Não programada-Meio ambiente- Vento	13800	119	5527	237,7 0
607 2	1	2022	14976	2	569	2,02E+10	SU211427 57	1	3	31/01/2022 20:35	02/02/2022 21:50	Interna-Não programada-Meio ambiente- Vento	220	1	3302	49,24
607 2	1	2022	14971	5	421	2,02E+10	10031900 400	1	3	31/01/2022 20:35	01/02/2022 12:29	Interna-Não programada-Meio ambiente- Vento	220	1	47348	15,88
607 2	1	2022	14946	1	357	2,02E+10	GR120021 29	1	3	31/01/2022 20:36	01/02/2022 08:44	Interna-Não programada-Meio ambiente- Descarga Atmosférica	13800	14	10667	169,6 9
607 2	1	2022	15741	10	420	2,02E+10	10024099 269	1	3	31/01/2022 20:37	31/01/2022 21:27	Interna-Não programada-Meio ambiente- Vento	220	1	83317	0,83
607 2	1	2022	14987	32	236	2,02E+10	20893242	1	3	31/01/2022 22:38	01/02/2022 00:39	Interna-Não programada-Meio ambiente- Descarga Atmosférica	34500	5	17297	10,08
607 2	1	2022	14982	3	489	2,02E+10	76011038 4	1	3	31/01/2022 20:46	31/01/2022 22:28	Interna-Não programada-Meio ambiente- Vento	220	1	35540	1,69
607 2	1	2022	14860	3	365	2,02E+10	AX213198 56	1	3	31/01/2022 20:47	01/02/2022 11:43	Interna-Não programada-Meio ambiente- Descarga Atmosférica	220	3	27551	44,78
607 2	1	2022	14930	2	374	2,02E+10	FA113832 85	1	3	31/01/2022 20:45	31/01/2022 22:33	Interna-Não programada-Meio ambiente- Vento	220	166	53461	296,5 9
607 2	1	2022	15740	1	420	2,02E+10	AP111311 78	1	3	31/01/2022 20:42	31/01/2022 23:12	Interna-Não programada-Meio ambiente- Vento	220	135	50391	336,0 4
607 2	1	2022	15749	35	173	2,02E+10	GF211479 36	1	3	31/01/2022 20:51	31/01/2022 22:37	Interna-Não programada-Meio ambiente- Vento	220	1	14706	1,76
607 2	1	2022	15746	1	563	2,02E+10	NA210900 36	1	3	31/01/2022 20:52	01/02/2022 10:25	Interna-Não programada-Meio ambiente- Vento	220	1	10268	13,54
607 2	1	2022	14912	2	104	2,02E+10	57001940 0	1	3	31/01/2022 20:50	31/01/2022 22:55	Interna-Não programada-Meio ambiente- Vento	220	1	6724	2,07
607 2	1	2022	15742	4	99	2,02E+10	69003548 2	1	3	31/01/2022 20:54	01/02/2022 02:12	Interna-Não programada-Meio ambiente- Vento	220	1	23512	5,30
607 2	1	2022	14858	5	373	2,02E+10	SN110975 46	1	3	31/01/2022 20:57	31/01/2022 23:10	Interna-Não programada-Meio ambiente- Vento	220	38	66723	83,77
607 2	1	2022	14877	2	25	2,02E+10	BT122886 72	1	3	31/01/2022 20:57	01/02/2022 07:17	Interna-Não programada-Meio ambiente- Árvore ou Vegetação	13800	50	7366	516,4 4
607 2	1	2022	14892	1	37	2,02E+10	CZ121169 77	1	3	31/01/2022 20:41	31/01/2022 23:51	Interna-Não programada-Meio ambiente- Vento	13800	10	3880	31,56
607 2	1	2022	14978	1	492	2,02E+10	FA122376 48	1	3	31/01/2022 20:45	01/02/2022 02:16	Interna-Não programada-Meio ambiente- Vento	13800	22	8646	121,0 4
607 2	1	2022	14940	1	541	2,02E+10	SN210371 56	1	3	31/01/2022 21:12	01/02/2022 11:05	Interna-Não programada-Meio ambiente- Vento	220	1	106190	13,87
607 2	1	2022	14964	31	156	2,02E+10	PC213701 25	1	3	31/01/2022 21:12	01/02/2022 02:16	Interna-Não programada-Meio ambiente- Descarga Atmosférica	220	1	27204	5,06
607 2	1	2022	14953	4	330	2,02E+10	PL1136185 5	1	3	31/01/2022 21:12	31/01/2022 23:58	Interna-Não programada-Meio ambiente- Vento	220	206	20349	569,0 8
607 2	1	2022	14858	1	373	2,02E+10	LA111997 34	1	3	31/01/2022 20:49	31/01/2022 22:31	Interna-Não programada-Meio ambiente- Vento	220	133	66723	224,0 3
607 2	1	2022	14865	1	9	2,02E+10	10010005 283	1	3	31/01/2022 21:17	31/01/2022 23:18	Interna-Não programada-Meio ambiente- Vento	220	1	17548	2,01
607 2	1	2022	14942	6	233	2,02E+10	14428167	1	3	31/01/2022 21:19	31/01/2022 23:35	Interna-Não programada-Meio ambiente- Vento	220	1	52967	2,26

607 2	1	2022	14930	35	374	2,02E+10	FA123227 59	1	3	31/01/2022 18:45	01/02/2022 03:09	Interna-Não programada-Meio ambiente- Vento	34500	49	53461	410,8 8
607 2	1	2022	14949	33	136	2,02E+10	TA123918 95	1	3	31/01/2022 21:21	01/02/2022 15:56	Interna-Não programada-Meio ambiente- Vento	34500	6	1834	111,4 8
607 2	1	2022	14956	4	581	2,02E+10	13901218 75	1	3	31/01/2022 21:23	01/02/2022 00:44	Interna-Não programada-Meio ambiente- Vento	220	1	32280	3,33
607 2	1	2022	14865	2	307	2,02E+10	AC122590 88	1	3	31/01/2022 21:26	01/02/2022 00:51	Interna-Não programada-Meio ambiente- Descarga Atmosférica	13800	60	17548	204,6 7
607 2	1	2022	14961	1	190	2,02E+10	PI1112990 8	1	3	31/01/2022 21:32	31/01/2022 22:41	Interna-Não programada-Meio ambiente- Vento	220	194	40307	223,6 9
607 2	1	2022	14921	2	8	2,02E+10	PU120409 02	1	3	31/01/2022 21:37	01/02/2022 11:56	Interna-Não programada-Meio ambiente- Descarga Atmosférica	13800	2	11795	28,60
607 2	1	2022	14961	2	190	2,02E+10	10005769 718	1	3	31/01/2022 21:38	31/01/2022 22:21	Interna-Não programada-Meio ambiente- Vento	220	1	40307	0,70
607 2	1	2022	14980	32	171	2,02E+10	SM121283 51	1	3	31/01/2022 21:31	31/01/2022 23:27	Interna-Não programada-Meio ambiente- Descarga Atmosférica	34500	21	13592	40,35
607 2	1	2022	14980	31	171	2,02E+10	SM121135 73	1	3	31/01/2022 19:59	01/02/2022 08:31	Interna-Não programada-Meio ambiente- Árvore ou Vegetação	34500	8	13592	100,1 5
607 2	1	2022	14979	3	202	2,02E+10	CO120039 12	1	3	31/01/2022 21:41	01/02/2022 11:46	Interna-Não programada-Meio ambiente- Descarga Atmosférica	13800	130	17258	1828, 92
607 2	1	2022	14961	2	190	2,02E+10	PI1126807 9	1	3	31/01/2022 21:19	31/01/2022 21:52	Interna-Não programada-Meio ambiente- Vento	220	91	40307	50,30
607 2	1	2022	14860	1	198	2,02E+10	48004292 5	1	3	31/01/2022 21:44	01/02/2022 08:55	Interna-Não programada-Meio ambiente- Vento	220	1	27551	11,18
607 2	1	2022	14924	2	302	2,02E+10	II1104970 4	1	3	31/01/2022 21:44	01/02/2022 07:56	Interna-Não programada-Meio ambiente- Vento	220	134	9990	1365, 16
607 2	1	2022	14896	2	44	2,02E+10	CF104295 51	1	3	31/01/2022 21:29	31/01/2022 21:39	Interna-Não programada-Meio ambiente- Vento	13800	143	4289	25,06
607 2	1	2022	14896	2	44	2,02E+10	CF104295 51	1	3	31/01/2022 21:29	31/01/2022 22:04	Interna-Não programada-Meio ambiente- Vento	13800	436	4289	254,3 3
607 2	1	2022	14896	2	44	2,02E+10	CF104295 51	1	3	31/01/2022 21:29	31/01/2022 22:06	Interna-Não programada-Meio ambiente- Vento	13800	274	4289	171,6 3
607 2	1	2022	14896	2	44	2,02E+10	CF104295 51	1	3	31/01/2022 21:40	31/01/2022 22:01	Interna-Não programada-Meio ambiente- Vento	13800	143	4289	49,53
607 2	1	2022	14889	2	476	2,02E+10	CT211491 32	1	3	31/01/2022 21:48	01/02/2022 10:58	Interna-Não programada-Meio ambiente- Vento	220	1	20635	13,16
607 2	1	2022	14913	3	73	2,02E+10	GT110954 14	1	3	31/01/2022 21:47	31/01/2022 23:35	Interna-Não programada-Meio ambiente- Vento	220	118	15916	213,5 8
607 2	1	2022	15732	1	390	2,02E+10	BV210287 99	1	3	31/01/2022 21:50	31/01/2022 23:10	Interna-Não programada-Meio ambiente- Descarga Atmosférica	220	1	15421	1,32
607 2	1	2022	14908	9	58	2,02E+10	GN210010 32	1	3	31/01/2022 21:58	31/01/2022 23:17	Interna-Não programada-Meio ambiente- Vento	220	55	44027	72,10
607 2	1	2022	14981	6	498	2,02E+10	10020728 954	1	3	31/01/2022 21:58	31/01/2022 23:34	Interna-Não programada-Meio ambiente- Vento	220	1	53610	1,59
607 2	1	2022	14860	2	198	2,02E+10	AX121373 90LD	1	3	31/01/2022 21:07	31/01/2022 23:56	Interna-Não programada-Meio ambiente- Vento	13800	435	27551	1223, 80
607 2	1	2022	14906	2	56	2,02E+10	55020790 9	1	3	31/01/2022 22:01	01/02/2022 03:29	Interna-Não programada-Meio ambiente- Vento	220	1	31456	5,46
607 2	1	2022	16476	12	453	2,02E+10	10000139 929	1	3	31/01/2022 22:09	01/02/2022 00:59	Interna-Não programada-Meio ambiente- Vento	220	1	32729	2,82
607 2	1	2022	16490	2	59	2,02E+10	GN103800 19	1	3	31/01/2022 22:06	31/01/2022 22:14	Interna-Não programada-Meio ambiente- Vento	13800	1457	21304	186,1 7
607 2	1	2022	14913	3	73	2,02E+10	GT120001 31	1	3	31/01/2022 22:05	01/02/2022 09:03	Interna-Não programada-Meio ambiente- Descarga Atmosférica	13800	7	15916	76,69
607 2	1	2022	14923	2	85	2,02E+10	73005092 0	1	3	31/01/2022 22:13	01/02/2022 08:40	Interna-Não programada-Meio ambiente- Vento	220	1	32642	10,44

607 2	1	2022	14873	2	18	2,02E+10	BA122107 38	1	3	31/01/2022 22:16	01/02/2022 11:14	Interna-Não programada-Meio ambiente- Vento	13800	1	6222	12,95
607 2	1	2022	15740	1	420	2,02E+10	20065035 0	1	3	31/01/2022 22:20	01/02/2022 00:07	Interna-Não programada-Meio ambiente- Vento	220	1	50391	1,78
607 2	1	2022	15727	4	322	2,02E+10	BV311683 12	1	3	31/01/2022 22:24	31/01/2022 23:34	Interna-Não programada-Meio ambiente- Vento	220	1	12763	1,16
607 2	1	2022	16490	2	59	2,02E+10	GN111620 37	1	3	31/01/2022 22:25	01/02/2022 02:45	Interna-Não programada-Meio ambiente- Árvore ou Vegetação	220	93	21304	402,5 6
607 2	1	2022	14989	3	80	2,02E+10	30093211	1	3	31/01/2022 22:30	01/02/2022 07:35	Interna-Não programada-Meio ambiente- Vento	220	1	23765	9,07
607 2	1	2022	14905	32	56	2,02E+10	GE212515 18	1	3	31/01/2022 22:41	01/02/2022 00:33	Interna-Não programada-Meio ambiente- Descarga Atmosférica	220	1	5432	1,86
607 2	1	2022	15746	1	159	2,02E+10	MH12291 217LD	1	3	31/01/2022 22:32	01/02/2022 08:10	Interna-Não programada-Meio ambiente- Descarga Atmosférica	13800	27	10268	260,0 9
607 2	1	2022	14976	1	569	2,02E+10	SU211841 48	1	3	31/01/2022 22:45	02/02/2022 21:01	Interna-Não programada-Meio ambiente- Descarga Atmosférica	220	1	3302	46,25
607 2	1	2022	14920	1	364	2,02E+10	25000850 6	1	3	31/01/2022 22:46	01/02/2022 08:21	Interna-Não programada-Meio ambiente- Vento	220	1	14432	9,58
607 2	1	2022	14964	3	156	2,02E+10	QI2100030 6	1	3	31/01/2022 22:47	02/02/2022 16:20	Interna-Não programada-Meio ambiente- Árvore ou Vegetação	220	1	27204	41,54
607 2	1	2022	14964	1	222	2,02E+10	ID1039608 3	1	3	31/01/2022 22:50	01/02/2022 08:54	Interna-Não programada-Meio ambiente- Vento	13800	11	27204	110,8 1
607 2	1	2022	14964	1	222	2,02E+10	ID1039608 3	1	3	31/01/2022 22:50	01/02/2022 10:41	Interna-Não programada-Meio ambiente- Vento	13800	107	27204	1268, 46
607 2	1	2022	14964	1	222	2,02E+10	ID1039608 3	1	3	31/01/2022 22:50	01/02/2022 11:31	Interna-Não programada-Meio ambiente- Vento	13800	22	27204	279,1 4
607 2	1	2022	14930	2	374	2,02E+10	10009198 758	1	3	31/01/2022 22:56	01/02/2022 11:12	Interna-Não programada-Meio ambiente- Vento	220	1	53461	12,26
607 2	1	2022	14938	1	105	2,02E+10	12900137 60	1	3	31/01/2022 23:00	01/02/2022 18:20	Interna-Não programada-Meio ambiente- Vento	220	1	13621	19,32
607 2	1	2022	15746	1	563	2,02E+10	NA123548 75	1	3	31/01/2022 21:05	01/02/2022 08:28	Interna-Não programada-Meio ambiente- Vento	13800	26	10268	295,6 3
607 2	1	2022	14977	1	474	2,02E+10	SF1200019 2	1	3	31/01/2022 23:06	01/02/2022 08:51	Interna-Não programada-Meio ambiente- Descarga Atmosférica	13800	24	6299	233,6 3
607 2	1	2022	14879	1	210	2,02E+10	10024969 522	1	3	31/01/2022 23:12	01/02/2022 13:39	Interna-Não programada-Meio ambiente- Vento	220	1	28716	14,44
607 2	1	2022	14986	1	379	2,02E+10	UT120807 24RE	1	3	31/01/2022 23:16	01/02/2022 00:45	Interna-Não programada-Meio ambiente- Descarga Atmosférica	13800	79	2094	116,6 8
607 2	1	2022	16485	1	576	2,02E+10	PU121105 55	1	3	31/01/2022 22:57	01/02/2022 07:07	Interna-Não programada-Meio ambiente- Vento	13800	17	5089	138,7 8
607 2	1	2022	14957	1	145	2,02E+10	PG212151 76	1	3	31/01/2022 23:22	01/02/2022 10:55	Interna-Não programada-Meio ambiente- Vento	220	1	4517	11,56
607 2	1	2022	15730	32	245	2,02E+10	RV104022 17	1	3	31/01/2022 23:20	01/02/2022 15:36	Interna-Não programada-Meio ambiente- Vento	34500	61	1277	992,1 5
607 2	1	2022	16483	1	84	2,02E+10	CI1211015 4	1	3	31/01/2022 23:24	01/02/2022 09:03	Interna-Não programada-Meio ambiente- Descarga Atmosférica	13800	69	7444	665,0 8
607 2	1	2022	14980	2	171	2,02E+10	BX123919 27	1	3	31/01/2022 23:26	01/02/2022 04:38	Interna-Não programada-Meio ambiente- Vento	13800	28	13592	145,5 9
607 2	1	2022	14858	5	373	2,02E+10	LA111049 73	1	3	31/01/2022 22:27	01/02/2022 02:42	Interna-Não programada-Meio ambiente- Vento	220	129	66723	547,5 7
607 2	1	2022	14951	31	137	2,02E+10	PB211937 30	1	3	31/01/2022 23:40	01/02/2022 10:17	Interna-Não programada-Meio ambiente- Vento	220	2	15008	21,21
607 2	1	2022	14934	1	167	2,02E+10	16701	1	3	31/01/2022 16:14	31/01/2022 16:18	Interna-Não programada-Meio ambiente- Vento	13800	3324	7125	221,6 0
607 2	1	2022	14934	32	480	2,02E+10	16701	1	3	31/01/2022 16:14	31/01/2022 16:18	Interna-Não programada-Meio ambiente- Vento	13800	437	7125	29,13

607 2	1	2022	14934	2	167	2,02E+10	16701	1	3	31/01/2022 16:14	31/01/2022 16:18	Interna-Não programada-Meio ambiente-Vento	13800	91	7125	6,07
607 2	1	2022	14951	1	7	2,02E+10	00070406	1	3	31/01/2022 15:19	31/01/2022 18:43	Interna-Não programada-Meio ambiente-Vento	13800	1537	15008	5227,93
607 2	1	2022	14951	2	7	2,02E+10	00070406	1	3	31/01/2022 15:19	31/01/2022 20:32	Interna-Não programada-Meio ambiente-Vento	13800	11	15008	57,46
607 2	1	2022	14951	1	7	2,02E+10	00070406	1	3	31/01/2022 18:54	31/01/2022 19:55	Interna-Não programada-Meio ambiente-Vento	13800	709	15008	711,76
607 2	1	2022	14951	1	7	2,02E+10	00070406	1	3	31/01/2022 18:54	31/01/2022 23:15	Interna-Não programada-Meio ambiente-Vento	13800	404	15008	1751,56
607 2	1	2022	14951	1	7	2,02E+10	00070406	1	3	31/01/2022 18:54	01/02/2022 00:23	Interna-Não programada-Meio ambiente-Vento	13800	79	15008	432,74
607 2	1	2022	14951	1	7	2,02E+10	00070406	1	3	31/01/2022 18:54	01/02/2022 11:25	Interna-Não programada-Meio ambiente-Vento	13800	345	15008	5694,80
607 2	1	2022	14969	6	160	2,02E+10	RV11327010	1	3	30/01/2022 18:20	30/01/2022 19:38	Interna-Não programada-Meio ambiente-Vento	220	41	40334	53,48
607 2	1	2022	14970	1	160	2,02E+10	RV11327010	1	3	30/01/2022 18:20	30/01/2022 19:38	Interna-Não programada-Meio ambiente-Vento	220	1	30077	1,30
607 2	1	2022	14930	2	374	2,02E+10	03740224	1	3	30/01/2022 21:44	30/01/2022 22:34	Interna-Não programada-Meio ambiente-Vento	13800	14787	53461	12297,86
607 2	1	2022	14930	4	374	2,02E+10	03740224	1	3	30/01/2022 21:44	30/01/2022 22:34	Interna-Não programada-Meio ambiente-Vento	13800	65	53461	54,06
607 2	1	2022	14930	1	374	2,02E+10	03740224	1	3	30/01/2022 21:44	30/01/2022 22:34	Interna-Não programada-Meio ambiente-Vento	13800	1	53461	0,83
607 2	1	2022	14930	4	374	2,02E+10	03740224	1	3	30/01/2022 21:44	30/01/2022 22:34	Interna-Não programada-Meio ambiente-Vento	13800	15921	53461	13378,06
607 2	1	2022	14930	1	374	2,02E+10	03740224	1	3	30/01/2022 21:44	30/01/2022 22:34	Interna-Não programada-Meio ambiente-Vento	13800	12773	53461	10505,79
607 2	1	2022	14930	2	374	2,02E+10	03740224	1	3	30/01/2022 21:44	30/01/2022 22:34	Interna-Não programada-Meio ambiente-Vento	13800	1538	53461	1265,01
607 2	1	2022	14978	2	492	2,02E+10	03740224	1	3	30/01/2022 21:44	30/01/2022 22:34	Interna-Não programada-Meio ambiente-Vento	13800	1	8646	0,82
607 2	1	2022	14987	3	236	2,02E+10	VN12062749	1	3	31/01/2022 06:58	31/01/2022 10:32	Interna-Não programada-Meio ambiente-Descarga Atmosférica	13800	217	17297	773,48
607 2	1	2022	15728	32	322	2,02E+10	VN12062749	1	3	31/01/2022 06:58	31/01/2022 10:32	Interna-Não programada-Meio ambiente-Descarga Atmosférica	13800	1	2448	3,56
607 2	1	2022	14933	2	102	2,02E+10	JA12009229	1	3	31/01/2022 16:43	01/02/2022 11:03	Interna-Não programada-Meio ambiente-Descarga Atmosférica	13800	4	19170	73,28
607 2	1	2022	14894	2	204	2,02E+10	JA12009229	1	3	31/01/2022 16:43	01/02/2022 11:03	Interna-Não programada-Meio ambiente-Descarga Atmosférica	13800	1	18135	18,32
607 2	2	2022	14877	1	387	202222	JR21155022	1	3	01/02/2022 00:04	01/02/2022 15:18	Interna-Não programada-Meio ambiente-Descarga Atmosférica	220	1	7423	15,22
607 2	2	2022	14927	2	90	202223	10013840132	1	3	01/02/2022 00:05	01/02/2022 07:11	Interna-Não programada-Meio ambiente-Vento	220	1	3085	7,09
607 2	2	2022	14898	1	50	202224	EA11000003	1	3	01/02/2022 00:06	01/02/2022 00:36	Interna-Não programada-Meio ambiente-Vento	220	84	12563	41,70
607 2	2	2022	14986	1	379	202225	UT18431196TS	1	3	01/02/2022 00:10	01/02/2022 02:10	Interna-Não programada-Meio ambiente-Vento	13800	81	2117	161,66
607 2	2	2022	15739	12	62	202226	15161006	1	3	01/02/2022 00:11	01/02/2022 00:42	Interna-Não programada-Meio ambiente-Vento	220	1	46150	0,52
607 2	2	2022	15748	3	188	2022212	OZ11250199	1	3	01/02/2022 00:27	01/02/2022 13:01	Interna-Não programada-Meio ambiente-Vento	220	111	11658	1394,62
607 2	2	2022	16475	5	453	2022215	10795390	1	3	01/02/2022 00:31	01/02/2022 02:41	Interna-Não programada-Meio ambiente-Vento	220	1	49215	2,17
607 2	2	2022	14902	1	49	2022218	FR12061388	1	3	01/02/2022 00:37	01/02/2022 11:34	Interna-Não programada-Meio ambiente-Descarga Atmosférica	13800	6	5251	65,65

607 2	2	2022	15739	12	62	2022220	15161020	1	3	01/02/2022 00:47	01/02/2022 01:26	Interna-Não programada-Meio ambiente-Vento	220	1	46150	0,64
607 2	2	2022	16479	1	386	2022222	10000058 880	1	3	01/02/2022 00:59	01/02/2022 03:38	Interna-Não programada-Meio ambiente-Vento	220	1	54545	2,64
607 2	2	2022	15739	12	62	2022223	15119804	1	3	01/02/2022 01:00	01/02/2022 02:19	Interna-Não programada-Meio ambiente-Vento	220	1	46150	1,31
607 2	2	2022	14963	1	414	2022227	04140214	1	3	01/02/2022 01:16	01/02/2022 06:52	Interna-Não programada-Meio ambiente-Vento	13800	167	27563	935,06
607 2	2	2022	14963	1	414	2022227	04140214	1	3	01/02/2022 01:16	01/02/2022 07:51	Interna-Não programada-Meio ambiente-Vento	13800	2	27563	13,16
607 2	2	2022	14963	1	414	2022227	04140214	1	3	01/02/2022 01:16	01/02/2022 09:14	Interna-Não programada-Meio ambiente-Vento	13800	6	27563	47,78
607 2	2	2022	14963	1	414	2022227	04140214	1	3	01/02/2022 01:16	01/02/2022 09:21	Interna-Não programada-Meio ambiente-Vento	13800	3	27563	24,26
607 2	2	2022	14963	1	414	2022227	04140214	1	3	01/02/2022 01:16	01/02/2022 09:25	Interna-Não programada-Meio ambiente-Vento	13800	2	27563	16,31
607 2	2	2022	14963	1	414	2022227	04140214	1	3	01/02/2022 01:16	01/02/2022 09:29	Interna-Não programada-Meio ambiente-Vento	13800	5	27563	41,09
607 2	2	2022	14963	1	414	2022227	04140214	1	3	01/02/2022 01:16	01/02/2022 10:14	Interna-Não programada-Meio ambiente-Vento	13800	5	27563	44,78
607 2	2	2022	14963	1	414	2022227	04140214	1	3	01/02/2022 01:16	01/02/2022 10:26	Interna-Não programada-Meio ambiente-Vento	13800	3	27563	27,48
607 2	2	2022	15746	1	563	2022241	NA120356 50	1	3	01/02/2022 01:38	01/02/2022 09:51	Interna-Não programada-Meio ambiente-Descarga Atmosférica	13800	31	10293	254,21
607 2	2	2022	14885	9	61	2022246	12318036	1	3	01/02/2022 01:45	01/02/2022 03:23	Interna-Não programada-Meio ambiente-Vento	220	1	34928	1,63
607 2	2	2022	14877	1	387	2022251	JR1211407 9	1	3	01/02/2022 02:22	01/02/2022 13:52	Interna-Não programada-Meio ambiente-Descarga Atmosférica	13800	4	7423	45,95
607 2	2	2022	15748	2	470	2022257	OZ211859 06	1	3	01/02/2022 02:40	01/02/2022 05:57	Interna-Não programada-Meio ambiente-Descarga Atmosférica	220	1	11658	3,28
607 2	2	2022	16481	2	574	2022258	ZN123823 73	1	3	01/02/2022 02:45	01/02/2022 09:25	Interna-Não programada-Meio ambiente-Descarga Atmosférica	13800	33	5702	219,80
607 2	2	2022	14889	2	476	2022259	CT213273 11	1	3	01/02/2022 02:51	01/02/2022 11:45	Interna-Não programada-Meio ambiente-Vento	220	1	20733	8,90
607 2	2	2022	14922	2	83	2022260	IP1040802 3	1	3	01/02/2022 02:47	01/02/2022 09:07	Interna-Não programada-Meio ambiente-Vento	13800	31	10659	196,21
607 2	2	2022	14922	2	83	2022260	IP1040802 3	1	3	01/02/2022 02:47	01/02/2022 15:32	Interna-Não programada-Meio ambiente-Vento	13800	203	10659	2586,50
607 2	2	2022	14922	2	83	2022260	IP1040802 3	1	3	01/02/2022 02:47	01/02/2022 15:33	Interna-Não programada-Meio ambiente-Vento	13800	18	10659	229,52
607 2	2	2022	14922	2	83	2022260	IP1040802 3	1	3	01/02/2022 02:47	01/02/2022 16:03	Interna-Não programada-Meio ambiente-Vento	13800	3	10659	39,79
607 2	2	2022	14922	2	83	2022260	IP1040802 3	1	3	01/02/2022 02:47	01/02/2022 16:08	Interna-Não programada-Meio ambiente-Vento	13800	6	10659	80,04
607 2	2	2022	14922	2	83	2022260	IP1040802 3	1	3	01/02/2022 11:08	01/02/2022 11:23	Interna-Não programada-Meio ambiente-Vento	13800	30	10659	7,58
607 2	2	2022	14921	4	8	2022262	EU123011 73	1	3	01/02/2022 03:12	01/02/2022 09:42	Interna-Não programada-Meio ambiente-Descarga Atmosférica	13800	11	11891	71,38
607 2	2	2022	14980	2	495	2022264	BX121682 14	1	3	01/02/2022 03:14	01/02/2022 11:32	Interna-Não programada-Meio ambiente-Vento	13800	75	13622	622,44
607 2	2	2022	14980	2	495	2022264	BX121682 14	1	3	01/02/2022 03:14	01/02/2022 12:42	Interna-Não programada-Meio ambiente-Vento	13800	48	13622	454,32
607 2	2	2022	14885	9	61	2022266	11697258	1	3	01/02/2022 03:33	01/02/2022 04:33	Interna-Não programada-Meio ambiente-Vento	220	1	34928	0,99
607 2	2	2022	14885	9	61	2022267	11961557	1	3	01/02/2022 03:34	01/02/2022 04:57	Interna-Não programada-Meio ambiente-Vento	220	1	34928	1,37

607 2	2	2022	14925	1	88	2022270	MD12121 049	1	3	01/02/2022 03:41	01/02/2022 09:30	Interna-Não programada-Meio ambiente- Árvore ou Vegetação	13800	25	18577	145,1 2
607 2	2	2022	16477	2	75	2022271	GC120537 48	1	3	01/02/2022 03:43	01/02/2022 07:58	Interna-Não programada-Meio ambiente- Descarga Atmosférica	13800	6	7237	25,50
607 2	2	2022	14987	3	236	2022281	VN121598 60	1	3	01/02/2022 04:16	01/02/2022 08:54	Interna-Não programada-Meio ambiente- Vento	13800	14	17538	64,77
607 2	2	2022	15742	1	99	2022282	69008486 9	1	3	01/02/2022 04:22	01/02/2022 10:03	Interna-Não programada-Meio ambiente- Vento	220	1	23634	5,67
607 2	2	2022	14894	2	40	2022284	CB214257 09	1	3	01/02/2022 04:29	01/02/2022 10:10	Interna-Não programada-Meio ambiente- Descarga Atmosférica	220	1	18174	5,68
607 2	2	2022	14894	2	40	2022287	10019497 235	1	3	01/02/2022 04:33	01/02/2022 06:46	Interna-Não programada-Meio ambiente- Vento	220	1	18174	2,21
607 2	2	2022	15744	3	103	2022288	JT1100414 1	1	3	01/02/2022 04:10	01/02/2022 09:02	Interna-Não programada-Meio ambiente- Vento	220	170	24306	825,6 3
607 2	2	2022	14912	1	395	2022290	AD121089 19	1	3	01/02/2022 04:40	01/02/2022 08:00	Interna-Não programada-Meio ambiente- Descarga Atmosférica	13800	18	6746	59,82
607 2	2	2022	14925	1	88	2022291	IB1231050 5	1	3	01/02/2022 03:46	01/02/2022 08:34	Interna-Não programada-Meio ambiente- Descarga Atmosférica	13800	76	18577	363,7 4
607 2	2	2022	14905	2	464	2022293	GE120240 96	1	3	01/02/2022 04:48	01/02/2022 08:02	Interna-Não programada-Meio ambiente- Descarga Atmosférica	13800	13	5444	41,91
607 2	2	2022	14953	2	314	2022296	PP123070 65	1	3	01/02/2022 04:59	01/02/2022 10:11	Interna-Não programada-Meio ambiente- Vento	13800	22	20496	114,2 9
607 2	2	2022	14923	2	87	20222103	JP1200611 4RE	1	3	01/02/2022 05:11	01/02/2022 09:03	Interna-Não programada-Meio ambiente- Descarga Atmosférica	13800	30	32903	115,7 8
607 2	2	2022	16491	2	335	20222105	RE120000 18	1	3	01/02/2022 05:13	01/02/2022 08:24	Interna-Não programada-Meio ambiente- Descarga Atmosférica	13800	8	17541	25,37
607 2	2	2022	14930	35	374	20222106	FA121461 08	1	3	01/02/2022 03:41	01/02/2022 08:53	Interna-Não programada-Meio ambiente- Vento	34500	32	54150	166,3 8
607 2	2	2022	14933	1	102	20222107	JA2127341 0	1	3	01/02/2022 05:15	01/02/2022 13:25	Interna-Não programada-Meio ambiente- Vento	220	6	19127	48,92
607 2	2	2022	14963	2	152	20222110	84004717 4	1	3	01/02/2022 05:20	01/02/2022 08:48	Interna-Não programada-Meio ambiente- Vento	220	1	27563	3,45
607 2	2	2022	14860	31	319	20222113	AX212955 29	1	3	01/02/2022 05:24	01/02/2022 18:52	Interna-Não programada-Meio ambiente- Descarga Atmosférica	220	2	27742	26,92
607 2	2	2022	15742	4	99	20222116	IT2100766 5	1	3	01/02/2022 05:27	01/02/2022 12:04	Interna-Não programada-Meio ambiente- Descarga Atmosférica	220	1	23634	6,60
607 2	2	2022	14931	3	98	20222127	IT1845528 5TS	1	3	01/02/2022 05:40	01/02/2022 09:52	Interna-Não programada-Meio ambiente- Vento	13800	32	19525	134,3 6
607 2	2	2022	14956	2	242	20222128	PW212265 49	1	3	01/02/2022 05:40	01/02/2022 13:25	Interna-Não programada-Meio ambiente- Vento	220	1	32677	7,75
607 2	2	2022	15746	1	159	20222129	MH12170 094	1	3	01/02/2022 05:42	01/02/2022 08:50	Interna-Não programada-Meio ambiente- Descarga Atmosférica	13800	4	10293	12,49
607 2	2	2022	14857	16	240	20222130	11617548	1	3	01/02/2022 05:43	01/02/2022 08:21	Interna-Não programada-Meio ambiente- Vento	220	1	18583	2,63
607 2	2	2022	14969	5	160	20222133	SH184529 40TS	1	3	01/02/2022 05:45	01/02/2022 09:35	Interna-Não programada-Meio ambiente- Vento	13800	42	40768	160,6 2
607 2	2	2022	14905	1	362	20222136	NP124020 58	1	3	01/02/2022 05:46	01/02/2022 09:25	Interna-Não programada-Meio ambiente- Descarga Atmosférica	13800	91	5444	330,8 1
607 2	2	2022	14929	1	463	20222141	MS121367 95	1	3	01/02/2022 05:55	01/02/2022 08:38	Interna-Não programada-Meio ambiente- Descarga Atmosférica	13800	39	19010	105,7 8
607 2	2	2022	14877	1	165	20222142	JR1203355 6RE	1	3	01/02/2022 05:55	01/02/2022 09:45	Interna-Não programada-Meio ambiente- Vento	13800	179	7423	685,3 7
607 2	2	2022	16474	12	61	20222146	10688821	1	3	01/02/2022 05:57	01/02/2022 10:20	Interna-Não programada-Meio ambiente- Vento	220	1	18066	4,37
607 2	2	2022	14945	1	430	20222149	MZ122203 75	1	3	01/02/2022 06:00	01/02/2022 13:28	Interna-Não programada-Meio ambiente- Vento	13800	11	9955	82,24

607 2	2	2022	14945	1	430	20222149	MZ122203 75	1	3	01/02/2022 06:00	01/02/2022 14:26	Interna-Não programada-Meio ambiente- Vento	13800	5	9955	42,19
607 2	2	2022	14945	1	430	20222149	MZ122203 75	1	3	01/02/2022 06:00	01/02/2022 22:25	Interna-Não programada-Meio ambiente- Vento	13800	5	9955	82,13
607 2	2	2022	14945	1	430	20222149	MZ122203 75	1	3	01/02/2022 06:00	01/02/2022 23:11	Interna-Não programada-Meio ambiente- Vento	13800	12	9955	206,1 4
607 2	2	2022	14987	32	236	20222151	20893242	1	3	01/02/2022 06:02	01/02/2022 20:43	Interna-Não programada-Meio ambiente- Vento	34500	5	17538	73,38
607 2	2	2022	14984	2	176	20222160	SB122341 75	1	3	01/02/2022 06:05	01/02/2022 08:11	Interna-Não programada-Meio ambiente- Vento	13800	13	43080	27,22
607 2	2	2022	14911	1	71	20222161	GS184499 05TS	1	3	01/02/2022 06:05	01/02/2022 09:55	Interna-Não programada-Meio ambiente- Descarga Atmosférica	13800	68	14941	260,0 4
607 2	2	2022	14939	1	352	20222163	PO183966 95TS	1	3	01/02/2022 06:06	01/02/2022 11:22	Interna-Não programada-Meio ambiente- Vento	13800	6	13745	31,58
607 2	2	2022	14939	1	352	20222163	PO183966 95TS	1	3	01/02/2022 06:06	01/02/2022 18:44	Interna-Não programada-Meio ambiente- Vento	13800	2	13745	25,28
607 2	2	2022	14939	1	352	20222163	PO183966 95TS	1	3	01/02/2022 06:06	01/02/2022 19:30	Interna-Não programada-Meio ambiente- Vento	13800	11	13745	147,5 3
607 2	2	2022	14939	1	352	20222163	PO183966 95TS	1	3	01/02/2022 06:06	01/02/2022 20:18	Interna-Não programada-Meio ambiente- Vento	13800	48	13745	681,8 4
607 2	2	2022	14938	2	105	20222164	JR1208741 8	1	3	01/02/2022 05:38	01/02/2022 17:25	Interna-Não programada-Meio ambiente- Vento	13800	13	13698	153,2 9
607 2	2	2022	14894	2	204	20222166	PV123812 58	1	3	01/02/2022 06:08	01/02/2022 13:30	Interna-Não programada-Meio ambiente- Vento	13800	7	18174	51,55
607 2	2	2022	14939	2	469	20222171	UR212435 88	1	3	01/02/2022 06:11	01/02/2022 09:20	Interna-Não programada-Meio ambiente- Descarga Atmosférica	220	6	13745	18,86
607 2	2	2022	15742	4	99	20222172	IT1238619 9	1	3	01/02/2022 06:12	01/02/2022 10:31	Interna-Não programada-Meio ambiente- Descarga Atmosférica	13800	7	23634	30,18
607 2	2	2022	14968	2	113	20222174	ML122715 55	1	3	01/02/2022 06:14	03/02/2022 01:48	Interna-Não programada-Meio ambiente- Descarga Atmosférica	13800	9	10404	392,2 0
607 2	2	2022	14923	1	87	20222175	IS1213686 5	1	3	01/02/2022 06:14	01/02/2022 11:19	Interna-Não programada-Meio ambiente- Descarga Atmosférica	13800	5	32903	25,40
607 2	2	2022	14987	1	372	20222176	01480434	1	3	01/02/2022 06:14	01/02/2022 13:01	Interna-Não programada-Meio ambiente- Vento	34500	1	17538	6,79
607 2	2	2022	14987	2	360	20222176	01480434	1	3	01/02/2022 06:14	01/02/2022 13:01	Interna-Não programada-Meio ambiente- Vento	34500	1	17538	6,79
607 2	2	2022	15748	33	188	20222176	01480434	1	3	01/02/2022 06:14	01/02/2022 13:01	Interna-Não programada-Meio ambiente- Vento	34500	3	11658	20,37
607 2	2	2022	15748	33	148	20222176	01480434	1	3	01/02/2022 06:14	01/02/2022 13:01	Interna-Não programada-Meio ambiente- Vento	34500	123	11658	835,0 0
607 2	2	2022	15748	2	470	20222176	01480434	1	3	01/02/2022 06:14	01/02/2022 13:01	Interna-Não programada-Meio ambiente- Vento	34500	162	11658	1099, 75
607 2	2	2022	15748	1	470	20222176	01480434	1	3	01/02/2022 06:14	01/02/2022 13:01	Interna-Não programada-Meio ambiente- Vento	34500	516	11658	3502, 92
607 2	2	2022	15748	4	188	20222176	01480434	1	3	01/02/2022 06:14	01/02/2022 13:01	Interna-Não programada-Meio ambiente- Vento	34500	868	11658	5892, 51
607 2	2	2022	15748	1	188	20222176	01480434	1	3	01/02/2022 06:14	01/02/2022 13:01	Interna-Não programada-Meio ambiente- Vento	34500	1175	11658	7976, 62
607 2	2	2022	15748	2	188	20222176	01480434	1	3	01/02/2022 06:14	01/02/2022 13:01	Interna-Não programada-Meio ambiente- Vento	34500	2263	11658	15362, 63
607 2	2	2022	15748	3	188	20222176	01480434	1	3	01/02/2022 06:14	01/02/2022 13:01	Interna-Não programada-Meio ambiente- Vento	34500	2720	11658	18465, 02
607 2	2	2022	15748	33	148	20222176	01480434	1	3	01/02/2022 12:23	01/02/2022 13:02	Interna-Não programada-Meio ambiente- Vento	34500	19	11658	12,18
607 2	2	2022	14928	2	91	20222179	IW122391 33	1	3	01/02/2022 06:15	01/02/2022 08:45	Interna-Não programada-Meio ambiente- Vento	13800	29	12002	72,15

607 2	2	2022	15741	10	420	20222185	10008748 100	1	3	01/02/2022 06:16	01/02/2022 09:16	Interna-Não programada-Meio ambiente- Vento	220	1	84980	3,00
607 2	2	2022	14956	4	581	20222186	MY122343 39	1	3	01/02/2022 06:15	02/02/2022 14:45	Interna-Não programada-Meio ambiente- Vento	13800	10	32677	324,8 5
607 2	2	2022	14979	1	202	20222199	SL1100003 0	1	3	02/02/2022 09:36	02/02/2022 12:23	Interna-Não programada-Meio ambiente- Vento	220	149	17358	415,7 1
607 2	2	2022	16491	2	300	20222209	TV120055 81	1	3	01/02/2022 05:31	01/02/2022 08:35	Interna-Não programada-Meio ambiente- Descarga Atmosférica	13800	10	17541	30,62
607 2	2	2022	16491	2	300	20222209	TV120055 81	1	3	01/02/2022 05:31	01/02/2022 19:56	Interna-Não programada-Meio ambiente- Descarga Atmosférica	13800	1	17541	14,41
607 2	2	2022	14930	2	374	20222215	FA110000 58	1	3	01/02/2022 06:24	01/02/2022 08:14	Interna-Não programada-Meio ambiente- Vento	220	166	54150	302,8 6
607 2	2	2022	14924	1	179	20222218	IB1222714 3	1	3	01/02/2022 04:51	01/02/2022 09:43	Interna-Não programada-Meio ambiente- Descarga Atmosférica	13800	38	10061	184,9 1
607 2	2	2022	14923	1	121	20222222	ME121399 89	1	3	01/02/2022 05:34	01/02/2022 07:15	Interna-Não programada-Meio ambiente- Vento	13800	67	32903	112,5 2
607 2	2	2022	15746	1	396	20222223	24509164	1	3	01/02/2022 06:26	01/02/2022 11:06	Interna-Não programada-Meio ambiente- Vento	13800	2	10293	9,33
607 2	2	2022	15746	2	563	20222224	NA210402 72	1	3	01/02/2022 06:27	01/02/2022 08:12	Interna-Não programada-Meio ambiente- Vento	220	1	10293	1,75
607 2	2	2022	14945	1	430	20222226	NA120380 63	1	3	01/02/2022 06:15	01/02/2022 11:53	Interna-Não programada-Meio ambiente- Vento	13800	8	9955	44,95
607 2	2	2022	14894	2	204	20222229	PV120163 54	1	3	01/02/2022 06:28	01/02/2022 09:45	Interna-Não programada-Meio ambiente- Vento	13800	41	18174	134,3 2
607 2	2	2022	14913	4	73	20222234	MR210449 26	1	3	01/02/2022 06:30	01/02/2022 10:53	Interna-Não programada-Meio ambiente- Descarga Atmosférica	220	1	15972	4,38
607 2	2	2022	14956	4	581	20222244	10030945 435	1	3	01/02/2022 06:31	02/02/2022 03:55	Interna-Não programada-Meio ambiente- Vento	220	1	32677	21,39
607 2	2	2022	16475	7	453	20222245	16922189	1	3	01/02/2022 06:32	01/02/2022 12:12	Interna-Não programada-Meio ambiente- Vento	220	1	49215	5,67
607 2	2	2022	14944	3	124	20222246	MR121729 81	1	3	01/02/2022 06:32	01/02/2022 10:09	Interna-Não programada-Meio ambiente- Descarga Atmosférica	13800	4	24138	14,45
607 2	2	2022	14866	1	12	20222247	CK123768 77	1	3	01/02/2022 06:32	01/02/2022 09:41	Interna-Não programada-Meio ambiente- Descarga Atmosférica	13800	12	2481	37,61
607 2	2	2022	15732	1	303	20222250	LB184236 74TS	1	3	01/02/2022 06:33	01/02/2022 09:00	Interna-Não programada-Meio ambiente- Descarga Atmosférica	13800	86	15615	210,0 5
607 2	2	2022	14916	1	76	20222251	MA122619 78	1	3	01/02/2022 06:33	01/02/2022 12:32	Interna-Não programada-Meio ambiente- Descarga Atmosférica	13800	62	19254	370,4 0
607 2	2	2022	15745	5	103	20222256	29013685 4	1	3	01/02/2022 06:34	01/02/2022 21:00	Interna-Não programada-Meio ambiente- Vento	220	1	20583	14,43
607 2	2	2022	16483	1	375	20222265	AL210757 04	1	3	01/02/2022 06:37	01/02/2022 10:00	Interna-Não programada-Meio ambiente- Vento	220	1	7465	3,37
607 2	2	2022	14956	2	581	20222266	MY113411 69	1	3	01/02/2022 05:36	01/02/2022 10:05	Interna-Não programada-Meio ambiente- Descarga Atmosférica	220	100	32677	447,4 7
607 2	2	2022	14883	2	32	20222270	76001340 8	1	3	01/02/2022 06:40	01/02/2022 08:53	Interna-Não programada-Meio ambiente- Vento	220	1	19889	2,21
607 2	2	2022	14985	3	180	20222273	UR120034 08	1	3	01/02/2022 06:41	01/02/2022 08:42	Interna-Não programada-Meio ambiente- Descarga Atmosférica	13800	4	24135	8,04
607 2	2	2022	14951	31	137	20222280	PB121632 11	1	3	01/02/2022 06:42	01/02/2022 10:17	Interna-Não programada-Meio ambiente- Vento	34500	4	15050	14,31
607 2	2	2022	14911	1	485	20222283	GS121834 85	1	3	01/02/2022 06:43	01/02/2022 08:57	Interna-Não programada-Meio ambiente- Descarga Atmosférica	13800	5	14941	11,14
607 2	2	2022	14977	1	539	20222285	PV123821 28	1	3	01/02/2022 11:45	01/02/2022 12:42	Interna-Não programada-Meio ambiente- Vento	13800	10	6302	9,41
607 2	2	2022	14873	1	456	20222286	NQ122130 63	1	3	01/02/2022 06:04	01/02/2022 10:20	Interna-Não programada-Meio ambiente- Descarga Atmosférica	13800	24	6332	102,2 5

607 2	2	2022	15751	13	59	20222306	10010832 457	1	3	01/02/2022 06:50	01/02/2022 09:17	Interna-Não programada-Meio ambiente- Vento	220	1	18426	2,45
607 2	2	2022	14979	2	202	20222314	50007490 2	1	3	01/02/2022 06:51	01/02/2022 20:00	Interna-Não programada-Meio ambiente- Vento	220	1	17358	13,13
607 2	2	2022	14964	3	156	20222318	Q11200014 0	1	3	01/02/2022 06:20	02/02/2022 14:20	Interna-Não programada-Meio ambiente- Descarga Atmosférica	13800	10	27448	319,9 0
607 2	2	2022	14930	1	259	20222319	FA212428 32	1	3	01/02/2022 06:52	01/02/2022 09:56	Interna-Não programada-Meio ambiente- Vento	220	1	54150	3,05
607 2	2	2022	14864	6	344	20222334	HD212874 68	1	3	01/02/2022 06:54	01/02/2022 11:19	Interna-Não programada-Meio ambiente- Descarga Atmosférica	220	1	31211	4,41
607 2	2	2022	14959	31	556	20222341	PH212285 52	1	3	01/02/2022 06:55	01/02/2022 17:38	Interna-Não programada-Meio ambiente- Descarga Atmosférica	220	2	5662	21,43
607 2	2	2022	14955	3	384	20222342	IT1230985 5LD	1	3	01/02/2022 06:22	01/02/2022 08:43	Interna-Não programada-Meio ambiente- Descarga Atmosférica	13800	22	5701	51,51
607 2	2	2022	14906	1	56	20222347	GE110000 67	1	3	01/02/2022 06:56	01/02/2022 12:50	Interna-Não programada-Meio ambiente- Vento	220	75	31556	441,7 5
607 2	2	2022	16484	2	416	20222348	RV212308 34	1	3	01/02/2022 06:57	01/02/2022 13:57	Interna-Não programada-Meio ambiente- Descarga Atmosférica	220	1	6592	6,99
607 2	2	2022	14892	2	37	20222356	CZ210108 19	1	3	01/02/2022 06:58	01/02/2022 12:12	Interna-Não programada-Meio ambiente- Descarga Atmosférica	220	1	3920	5,22
607 2	2	2022	14939	1	112	20222357	MQ12150 566	1	3	01/02/2022 06:58	01/02/2022 10:09	Interna-Não programada-Meio ambiente- Descarga Atmosférica	13800	15	13745	47,57
607 2	2	2022	14953	2	314	20222360	PL1208527 7	1	3	01/02/2022 06:59	01/02/2022 10:29	Interna-Não programada-Meio ambiente- Descarga Atmosférica	13800	13	20496	45,46
607 2	2	2022	14870	1	60	20222361	10033223 392	1	3	01/02/2022 06:59	01/02/2022 09:04	Interna-Não programada-Meio ambiente- Vento	220	1	38843	2,08
607 2	2	2022	14894	2	40	20222363	CB123812 02	1	3	01/02/2022 06:59	01/02/2022 09:19	Interna-Não programada-Meio ambiente- Descarga Atmosférica	13800	4	18174	9,28
607 2	2	2022	15727	1	322	20222368	BV122103 50	1	3	01/02/2022 06:36	01/02/2022 11:04	Interna-Não programada-Meio ambiente- Descarga Atmosférica	13800	12	12881	53,52
607 2	2	2022	14942	5	233	20222369	GN111627 47	1	3	01/02/2022 07:00	01/02/2022 08:56	Interna-Não programada-Meio ambiente- Vento	220	103	53697	197,7 3
607 2	2	2022	16488	4	61	20222374	GN110013 28	1	3	01/02/2022 07:01	01/02/2022 11:30	Interna-Não programada-Meio ambiente- Vento	220	52	39185	232,3 2
607 2	2	2022	14875	1	590	20222380	BH211934 29	1	3	01/02/2022 07:02	01/02/2022 18:15	Interna-Não programada-Meio ambiente- Descarga Atmosférica	220	1	5367	11,21
607 2	2	2022	14869	1	14	20222382	AK111832 89	1	3	01/02/2022 02:05	01/02/2022 13:09	Interna-Não programada-Meio ambiente- Vento	220	59	4683	653,2 9
607 2	2	2022	15734	36	347	20222384	LZ1208451 2	1	3	01/02/2022 07:02	01/02/2022 11:06	Interna-Não programada-Meio ambiente- Descarga Atmosférica	34500	30	2536	121,5 4
607 2	2	2022	14986	1	379	20222385	UT184311 96T5	1	3	01/02/2022 06:46	01/02/2022 14:55	Interna-Não programada-Meio ambiente- Descarga Atmosférica	13800	82	2117	667,9 8
607 2	2	2022	14930	2	374	20222387	FA110856 42	1	3	01/02/2022 07:00	01/02/2022 08:50	Interna-Não programada-Meio ambiente- Descarga Atmosférica	220	217	54150	399,8 8
607 2	2	2022	16488	3	61	20222388	10649931	1	3	01/02/2022 07:03	01/02/2022 22:24	Interna-Não programada-Meio ambiente- Vento	220	1	39185	15,34
607 2	2	2022	14973	2	163	20222389	RB121943 66	1	3	01/02/2022 07:03	01/02/2022 09:36	Interna-Não programada-Meio ambiente- Descarga Atmosférica	13800	8	12011	20,29
607 2	2	2022	14885	9	61	20222402	GN122448 91	1	3	01/02/2022 05:43	01/02/2022 08:18	Interna-Não programada-Meio ambiente- Vento	13800	51	34928	131,2 8
607 2	2	2022	14956	35	261	20222412	JT126444 1	1	3	01/02/2022 07:07	01/02/2022 20:56	Interna-Não programada-Meio ambiente- Vento	220	1	32677	13,80
607 2	2	2022	14904	34	283	20222414	FB123613 36	1	3	01/02/2022 07:07	01/02/2022 10:27	Interna-Não programada-Meio ambiente- Vento	34500	5	11676	16,60
607 2	2	2022	15748	4	188	20222415	OZ121152 95	1	3	01/02/2022 06:13	01/02/2022 14:26	Interna-Não programada-Meio ambiente- Descarga Atmosférica	13800	23	11658	188,7 7

607 2	2	2022	14881	32	30	20222419	DV121383 42	1	3	01/02/2022 06:08	02/02/2022 00:11	Interna-Não programada-Meio ambiente- Descarga Atmosférica	34500	9	11833	162,3 2
607 2	2	2022	16491	1	473	20222422	B5120997 50	1	3	01/02/2022 07:09	01/02/2022 09:21	Interna-Não programada-Meio ambiente- Descarga Atmosférica	13800	4	17541	8,77
607 2	2	2022	14858	6	373	20222423	48301065 55	1	3	01/02/2022 07:09	01/02/2022 08:29	Interna-Não programada-Meio ambiente- Vento	220	1	67116	1,32
607 2	2	2022	16475	5	453	20222424	10795390	1	3	01/02/2022 07:09	01/02/2022 09:19	Interna-Não programada-Meio ambiente- Vento	220	1	49215	2,16
607 2	2	2022	14953	4	138	20222436	PL1844984 4TS	1	3	01/02/2022 06:48	01/02/2022 12:26	Interna-Não programada-Meio ambiente- Vento	13800	47	20496	264,9 0
607 2	2	2022	14863	4	5	20222438	AN122976 35	1	3	01/02/2022 07:11	01/02/2022 10:17	Interna-Não programada-Meio ambiente- Vento	13800	3	86055	9,26
607 2	2	2022	16481	2	574	20222441	ZN211468 00	1	3	01/02/2022 07:12	01/02/2022 10:34	Interna-Não programada-Meio ambiente- Descarga Atmosférica	220	1	5702	3,36
607 2	2	2022	14945	2	430	20222442	85700256 85	1	3	01/02/2022 07:12	02/02/2022 09:01	Interna-Não programada-Meio ambiente- Vento	220	1	9955	25,82
607 2	2	2022	14963	33	152	20222448	TB120518 86	1	3	01/02/2022 06:53	01/02/2022 15:05	Interna-Não programada-Meio ambiente- Descarga Atmosférica	34500	28	27563	229,4 5
607 2	2	2022	16491	2	348	20222456	SC120054 58	1	3	01/02/2022 07:14	01/02/2022 08:33	Interna-Não programada-Meio ambiente- Descarga Atmosférica	13800	2	17541	2,61
607 2	2	2022	14864	4	344	20222459	10009898 733	1	3	01/02/2022 07:15	01/02/2022 09:15	Interna-Não programada-Meio ambiente- Vento	220	1	31211	1,99
607 2	2	2022	15749	1	249	20222469	VD122573 34	1	3	01/02/2022 07:17	01/02/2022 10:37	Interna-Não programada-Meio ambiente- Vento	13800	5	14745	16,61
607 2	2	2022	14873	2	18	20222470	10035354 621	1	3	01/02/2022 07:18	01/02/2022 19:45	Interna-Não programada-Meio ambiente- Vento	220	1	6332	12,45
607 2	2	2022	14889	30	34	20222471	CT123940 15	1	3	01/02/2022 07:18	01/02/2022 20:09	Interna-Não programada-Meio ambiente- Descarga Atmosférica	34500	10	20733	128,4 6
607 2	2	2022	15728	32	322	20222474	VN120627 49	1	3	01/02/2022 07:18	01/02/2022 09:17	Interna-Não programada-Meio ambiente- Descarga Atmosférica	13800	1	2461	1,98
607 2	2	2022	14987	3	236	20222474	VN120627 49	1	3	01/02/2022 07:18	01/02/2022 09:17	Interna-Não programada-Meio ambiente- Descarga Atmosférica	13800	222	17538	439,2 5
607 2	2	2022	14930	35	374	20222475	FA123227 59	1	3	01/02/2022 06:16	01/02/2022 09:30	Interna-Não programada-Meio ambiente- Vento	34500	23	54150	74,20
607 2	2	2022	14879	2	141	20222480	22300294 42	1	3	01/02/2022 07:19	01/02/2022 11:13	Interna-Não programada-Meio ambiente- Vento	220	1	28945	3,89
607 2	2	2022	14859	32	373	20222489	SN123459 60	1	3	01/02/2022 07:20	01/02/2022 11:37	Interna-Não programada-Meio ambiente- Vento	34500	9	27345	38,49
607 2	2	2022	14911	2	100	20222501	AZ122597 33	1	3	01/02/2022 06:15	01/02/2022 18:46	Interna-Não programada-Meio ambiente- Vento	13800	38	14941	475,0 8
607 2	2	2022	15749	1	249	20222503	SG122423 38	1	3	01/02/2022 06:57	01/02/2022 10:51	Interna-Não programada-Meio ambiente- Descarga Atmosférica	13800	12	14745	46,68
607 2	2	2022	14941	1	92	20222504	IU1208974 2	1	3	01/02/2022 07:22	01/02/2022 11:09	Interna-Não programada-Meio ambiente- Descarga Atmosférica	13800	4	7488	15,08
607 2	2	2022	14945	1	430	20222505	AK212202 10	1	3	01/02/2022 07:22	01/02/2022 22:05	Interna-Não programada-Meio ambiente- Descarga Atmosférica	220	1	9955	14,70
607 2	2	2022	15740	1	420	20222509	15105039	1	3	01/02/2022 07:23	01/02/2022 17:10	Interna-Não programada-Meio ambiente- Vento	220	1	51039	9,77
607 2	2	2022	14920	2	334	20222510	NV120199 34	1	3	01/02/2022 07:24	01/02/2022 10:28	Interna-Não programada-Meio ambiente- Descarga Atmosférica	13800	2	14563	6,12
607 2	2	2022	14928	1	91	20222514	IW211418 76	1	3	01/02/2022 07:26	01/02/2022 09:42	Interna-Não programada-Meio ambiente- Vento	220	1	12002	2,26
607 2	2	2022	14953	1	138	20222531	10007749 030	1	3	01/02/2022 07:28	01/02/2022 13:01	Interna-Não programada-Meio ambiente- Vento	220	1	20496	5,53
607 2	2	2022	14924	31	88	20222539	GS120374 86	1	3	01/02/2022 07:30	01/02/2022 10:20	Interna-Não programada-Meio ambiente- Vento	34500	19	10061	53,71

607 2	2	2022	14918	31	123	20222543	ND123941 16	1	3	01/02/2022 12:32	01/02/2022 19:35	Interna-Não programada-Meio ambiente- Descarga Atmosférica	34500	15	33566	105,7 7
607 2	2	2022	14918	31	123	20222543	ND123941 16	1	3	01/02/2022 12:32	02/02/2022 04:53	Interna-Não programada-Meio ambiente- Descarga Atmosférica	34500	6	33566	98,03
607 2	2	2022	14941	32	329	20222547	MP123997 18	1	3	01/02/2022 07:31	01/02/2022 10:15	Interna-Não programada-Meio ambiente- Descarga Atmosférica	220	1	7488	2,72
607 2	2	2022	16485	1	576	20222548	PU123666 40LD	1	3	01/02/2022 07:31	01/02/2022 14:59	Interna-Não programada-Meio ambiente- Descarga Atmosférica	13800	1	5128	7,45
607 2	2	2022	14912	2	301	20222552	GT123789 51	1	3	01/02/2022 07:09	01/02/2022 09:52	Interna-Não programada-Meio ambiente- Descarga Atmosférica	13800	11	6746	29,86
607 2	2	2022	14979	1	202	20222554	50000231 9	1	3	01/02/2022 07:32	02/02/2022 16:07	Interna-Não programada-Meio ambiente- Vento	220	1	17358	32,57
607 2	2	2022	14984	1	176	20222555	TR320018 19	1	3	01/02/2022 07:32	01/02/2022 09:04	Interna-Não programada-Meio ambiente- Vento	13800	2	43080	3,04
607 2	2	2022	14896	2	44	20222561	PJ1236398 3	1	3	01/02/2022 07:33	01/02/2022 09:09	Interna-Não programada-Meio ambiente- Descarga Atmosférica	13800	4	4316	6,35
607 2	2	2022	14970	7	587	20222566	63012700 1	1	3	01/02/2022 07:35	01/02/2022 20:01	Interna-Não programada-Meio ambiente- Vento	220	1	30388	12,45
607 2	2	2022	14944	1	341	20222572	RQ211001 81	1	3	01/02/2022 07:35	01/02/2022 10:10	Interna-Não programada-Meio ambiente- Vento	220	1	24138	2,57
607 2	2	2022	14864	4	344	20222577	AP111580 31	1	3	01/02/2022 07:07	01/02/2022 13:08	Interna-Não programada-Meio ambiente- Vento	220	323	31211	1942, 58
607 2	2	2022	14964	3	156	20222578	QI1841824 OTS	1	3	01/02/2022 06:30	01/02/2022 12:12	Interna-Não programada-Meio ambiente- Descarga Atmosférica	13800	56	27448	318,4 7
607 2	2	2022	15730	32	245	20222580	RV122007 74	1	3	01/02/2022 06:34	01/02/2022 20:10	Interna-Não programada-Meio ambiente- Vento	34500	15	1282	203,9 4
607 2	2	2022	14956	31	114	20222582	MY213485 18	1	3	01/02/2022 07:36	02/02/2022 10:31	Interna-Não programada-Meio ambiente- Vento	220	1	32677	26,90
607 2	2	2022	15746	32	563	20222586	NA112290 74	1	3	01/02/2022 07:37	01/02/2022 11:06	Interna-Não programada-Meio ambiente- Descarga Atmosférica	220	1	10293	3,48
607 2	2	2022	14984	1	176	20222588	10008174 626	1	3	01/02/2022 07:37	01/02/2022 09:29	Interna-Não programada-Meio ambiente- Vento	220	1	43080	1,85
607 2	2	2022	14924	1	306	20222589	IC1203536 8	1	3	01/02/2022 02:34	01/02/2022 09:54	Interna-Não programada-Meio ambiente- Vento	13800	38	10061	278,0 8
607 2	2	2022	14946	1	312	20222594	OV123196 73	1	3	01/02/2022 07:39	01/02/2022 10:16	Interna-Não programada-Meio ambiente- Vento	13800	7	10759	18,24
607 2	2	2022	15749	35	173	20222595	GF211188 42	1	3	01/02/2022 07:39	01/02/2022 11:36	Interna-Não programada-Meio ambiente- Vento	220	1	14745	3,94
607 2	2	2022	14978	33	216	20222598	NQ121401 82	1	3	01/02/2022 07:40	01/02/2022 11:20	Interna-Não programada-Meio ambiente- Vento	34500	71	8736	259,8 2
607 2	2	2022	16491	2	300	20222599	TV214324 18	1	3	01/02/2022 07:40	01/02/2022 19:56	Interna-Não programada-Meio ambiente- Descarga Atmosférica	220	1	17541	12,25
607 2	2	2022	16485	3	576	20222601	PU121033 74	1	3	01/02/2022 07:23	01/02/2022 09:32	Interna-Não programada-Meio ambiente- Vento	13800	12	5128	25,71
607 2	2	2022	14938	1	134	20222605	NB120202 54	1	3	01/02/2022 07:41	01/02/2022 10:07	Interna-Não programada-Meio ambiente- Descarga Atmosférica	13800	28	13698	67,85
607 2	2	2022	14938	1	134	20222607	FN123962 48	1	3	01/02/2022 07:39	01/02/2022 15:45	Interna-Não programada-Meio ambiente- Descarga Atmosférica	13800	8	13698	64,78
607 2	2	2022	14968	2	113	20222608	ML122715 55	1	3	01/02/2022 07:42	03/02/2022 01:48	Interna-Não programada-Meio ambiente- Vento	13800	1	10404	42,11
607 2	2	2022	16491	31	202	20222610	SL2120633 6	1	3	01/02/2022 07:42	01/02/2022 13:43	Interna-Não programada-Meio ambiente- Descarga Atmosférica	220	1	17541	6,01
607 2	2	2022	14930	1	374	20222612	10015749 779	1	3	01/02/2022 07:42	01/02/2022 16:56	Interna-Não programada-Meio ambiente- Vento	220	1	54150	9,22
607 2	2	2022	14923	1	85	20222615	73002621 8	1	3	01/02/2022 07:43	01/02/2022 09:50	Interna-Não programada-Meio ambiente- Vento	220	1	32903	2,12

607 2	2	2022	14934	1	167	20222617	SX212282 66	1	3	01/02/2022 07:43	01/02/2022 15:00	Interna-Não programada-Meio ambiente- Vento	220	1	7178	7,27
607 2	2	2022	14929	2	353	20222624	GS120221 23	1	3	01/02/2022 07:09	01/02/2022 12:25	Interna-Não programada-Meio ambiente- Descarga Atmosférica	13800	29	19010	152,5 3
607 2	2	2022	14978	33	216	20222631	TL1220563 8	1	3	01/02/2022 07:16	01/02/2022 13:45	Interna-Não programada-Meio ambiente- Vento	34500	15	8736	97,12
607 2	2	2022	14965	3	57	20222634	10010199 606	1	3	01/02/2022 07:46	01/02/2022 17:18	Interna-Não programada-Meio ambiente- Vento	220	1	51636	9,53
607 2	2	2022	16488	3	61	20222636	11263738	1	3	01/02/2022 07:46	01/02/2022 17:18	Interna-Não programada-Meio ambiente- Vento	220	1	39185	9,52
607 2	2	2022	14963	2	152	20222640	84001468 5	1	3	01/02/2022 07:47	01/02/2022 10:22	Interna-Não programada-Meio ambiente- Vento	220	1	27563	2,58
607 2	2	2022	14980	2	171	20222641	SM120126 37	1	3	01/02/2022 07:47	01/02/2022 22:36	Interna-Não programada-Meio ambiente- Descarga Atmosférica	13800	2	13622	29,62
607 2	2	2022	14973	2	163	20222647	RB120662 20	1	3	01/02/2022 07:48	01/02/2022 10:35	Interna-Não programada-Meio ambiente- Descarga Atmosférica	13800	5	12011	13,89
607 2	2	2022	14979	2	202	20222651	10024434 416	1	3	01/02/2022 07:49	02/02/2022 01:06	Interna-Não programada-Meio ambiente- Vento	220	1	17358	17,28
607 2	2	2022	14875	1	24	20222653	BM212971 61	1	3	01/02/2022 07:49	01/02/2022 17:16	Interna-Não programada-Meio ambiente- Descarga Atmosférica	220	1	5367	9,44
607 2	2	2022	15748	1	354	20222654	BC120689 16	1	3	01/02/2022 07:40	01/02/2022 10:29	Interna-Não programada-Meio ambiente- Vento	13800	13	11658	36,53
607 2	2	2022	14913	2	73	20222660	GT121888 28	1	3	01/02/2022 07:43	01/02/2022 10:06	Interna-Não programada-Meio ambiente- Vento	13800	8	15972	18,98
607 2	2	2022	16483	2	84	20222665	CI1239215 6	1	3	01/02/2022 04:29	01/02/2022 11:42	Interna-Não programada-Meio ambiente- Descarga Atmosférica	13800	8	7465	57,62
607 2	2	2022	14951	31	137	20222668	ZN122036 67	1	3	01/02/2022 07:52	01/02/2022 10:26	Interna-Não programada-Meio ambiente- Descarga Atmosférica	34500	96	15050	246,3 2
607 2	2	2022	16491	1	17	20222670	10100145 26	1	3	01/02/2022 07:52	02/02/2022 07:55	Interna-Não programada-Meio ambiente- Vento	220	1	17541	24,04
607 2	2	2022	14898	2	50	20222674	EA123941 67	1	3	01/02/2022 06:58	01/02/2022 10:17	Interna-Não programada-Meio ambiente- Descarga Atmosférica	13800	6	12563	19,85
607 2	2	2022	14876	1	23	20222689	BJ1230540 5	1	3	01/02/2022 04:52	01/02/2022 19:44	Interna-Não programada-Meio ambiente- Descarga Atmosférica	13800	6	10279	89,18
607 2	2	2022	16493	2	107	20222690	10016265 147	1	3	01/02/2022 07:55	01/02/2022 11:22	Interna-Não programada-Meio ambiente- Vento	220	1	16284	3,44
607 2	2	2022	14930	1	259	20222696	FA213957 25	1	3	01/02/2022 07:56	02/02/2022 11:46	Interna-Não programada-Meio ambiente- Vento	220	1	54150	27,84
607 2	2	2022	14889	2	476	20222702	CT122923 21	1	3	01/02/2022 07:57	01/02/2022 13:01	Interna-Não programada-Meio ambiente- Descarga Atmosférica	13800	5	20733	25,28
607 2	2	2022	14988	2	181	20222703	VI2104001 2	1	3	01/02/2022 07:57	01/02/2022 10:22	Interna-Não programada-Meio ambiente- Descarga Atmosférica	220	1	4285	2,40
607 2	2	2022	14875	1	24	20222704	BH122100 20	1	3	01/02/2022 06:57	01/02/2022 10:11	Interna-Não programada-Meio ambiente- Descarga Atmosférica	13800	89	5367	286,9 8
607 2	2	2022	16489	4	32	20222710	CN211825 92	1	3	01/02/2022 07:58	01/02/2022 12:35	Interna-Não programada-Meio ambiente- Vento	220	1	10447	4,60
607 2	2	2022	14963	33	152	20222711	TB121566 40	1	3	01/02/2022 07:59	01/02/2022 20:53	Interna-Não programada-Meio ambiente- Vento	34500	100	27563	1290, 00
607 2	2	2022	15749	2	340	20222712	AJ2123230 5	1	3	01/02/2022 07:59	01/02/2022 10:21	Interna-Não programada-Meio ambiente- Descarga Atmosférica	220	1	14745	2,36
607 2	2	2022	14894	2	204	20222713	PV210287 19	1	3	01/02/2022 07:59	01/02/2022 18:00	Interna-Não programada-Meio ambiente- Vento	220	1	18174	10,01
607 2	2	2022	14953	4	138	20222715	PL2100000 1	1	3	01/02/2022 07:59	01/02/2022 12:59	Interna-Não programada-Meio ambiente- Descarga Atmosférica	220	4	20496	19,98
607 2	2	2022	14968	1	113	20222718	CI123060 27	1	3	01/02/2022 06:22	01/02/2022 13:28	Interna-Não programada-Meio ambiente- Descarga Atmosférica	13800	6	10404	42,54

607 2	2	2022	15738	3	62	20222723	10004256 857	1	3	01/02/2022 08:00	02/02/2022 06:05	Interna-Não programada-Meio ambiente- Vento	220	1	39227	22,08
607 2	2	2022	14894	2	204	20222728	JA2111689 1	1	3	01/02/2022 08:01	01/02/2022 12:17	Interna-Não programada-Meio ambiente- Descarga Atmosférica	220	1	18174	4,25
607 2	2	2022	14939	2	469	20222729	CR211010 35	1	3	01/02/2022 08:01	01/02/2022 11:15	Interna-Não Programada-Meio ambiente- Inundação	220	1	13745	3,22
607 2	2	2022	14946	2	393	20222733	AN122851 00	1	3	01/02/2022 08:02	01/02/2022 23:17	Interna-Não programada-Meio ambiente- Vento	13800	12	10759	182,8 3
607 2	2	2022	14953	3	330	20222736	59004658 5	1	3	01/02/2022 08:03	01/02/2022 14:22	Interna-Não programada-Meio ambiente- Vento	220	1	20496	6,33
607 2	2	2022	16477	2	75	20222740	TR120063 67	1	3	01/02/2022 08:03	01/02/2022 10:01	Interna-Não programada-Meio ambiente- Descarga Atmosférica	13800	52	7237	101,9 1
607 2	2	2022	14883	5	32	20222742	CN111635 98	1	3	01/02/2022 08:03	01/02/2022 11:06	Interna-Não programada-Meio ambiente- Vento	220	11	19889	33,45
607 2	2	2022	14868	1	16	20222747	19200064 90	1	3	01/02/2022 08:04	01/02/2022 10:48	Interna-Não programada-Meio ambiente- Vento	220	1	2346	2,72
607 2	2	2022	14906	2	56	20222749	BA124146 99	1	3	01/02/2022 03:13	01/02/2022 10:16	Interna-Não programada-Meio ambiente- Vento	13800	1	31556	7,05
607 2	2	2022	14905	1	362	20222749	BA124146 99	1	3	01/02/2022 03:13	01/02/2022 10:16	Interna-Não programada-Meio ambiente- Vento	13800	93	5444	655,6 2
607 2	2	2022	14913	4	73	20222750	BG120484 73	1	3	01/02/2022 07:06	01/02/2022 10:04	Interna-Não programada-Meio ambiente- Descarga Atmosférica	13800	1	15972	2,96
607 2	2	2022	14877	1	387	20222756	JR2101310 4	1	3	01/02/2022 08:06	01/02/2022 17:08	Interna-Não programada-Meio ambiente- Descarga Atmosférica	220	2	7423	18,06
607 2	2	2022	14940	31	109	20222766	LZ2124549 7	1	3	01/02/2022 08:07	01/02/2022 13:34	Interna-Não programada-Meio ambiente- Descarga Atmosférica	220	3	107006	16,32
607 2	2	2022	14863	4	5	20222771	AN123777 08	1	3	01/02/2022 08:09	01/02/2022 09:30	Interna-Não programada-Meio ambiente- Vento	13800	25	86055	33,57
607 2	2	2022	15730	33	245	20222784	RV122007 41	1	3	01/02/2022 07:54	01/02/2022 22:20	Interna-Não programada-Meio ambiente- Vento	34500	13	1282	187,5 0
607 2	2	2022	15733	1	43	20222787	KR211655 48	1	3	01/02/2022 08:12	01/02/2022 15:34	Interna-Não programada-Meio ambiente- Vento	220	1	17588	7,36
607 2	2	2022	14904	31	283	20222790	34800159 30	1	3	01/02/2022 08:12	01/02/2022 17:44	Interna-Não programada-Meio ambiente- Vento	220	1	11676	9,53
607 2	2	2022	14973	31	163	20222793	RB120033 38	1	3	01/02/2022 07:51	01/02/2022 11:33	Interna-Não programada-Meio ambiente- Descarga Atmosférica	34500	141	12011	520,2 1
607 2	2	2022	14955	2	384	20222794	IT1224985 2	1	3	01/02/2022 07:42	01/02/2022 09:06	Interna-Não programada-Meio ambiente- Vento	13800	222	5701	310,0 0
607 2	2	2022	14955	2	384	20222794	IT1224985 2	1	3	01/02/2022 07:42	01/02/2022 10:56	Interna-Não programada-Meio ambiente- Vento	13800	67	5701	216,3 9
607 2	2	2022	16482	4	577	20222795	SH110488 89	1	3	01/02/2022 08:13	01/02/2022 15:20	Interna-Não programada-Meio ambiente- Vento	220	138	16682	981,2 2
607 2	2	2022	16493	1	338	20222797	GP210000 37	1	3	01/02/2022 08:13	01/02/2022 20:07	Interna-Não programada-Meio ambiente- Vento	220	1	16284	11,89
607 2	2	2022	14904	34	283	20222802	AQ122576 28	1	3	01/02/2022 06:04	01/02/2022 10:49	Interna-Não programada-Meio ambiente- Descarga Atmosférica	34500	13	11676	61,66
607 2	2	2022	14941	1	92	20222804	GS120685 48	1	3	01/02/2022 07:28	01/02/2022 11:48	Interna-Não programada-Meio ambiente- Descarga Atmosférica	13800	28	7488	121,2 2
607 2	2	2022	14941	1	92	20222804	GS120685 48	1	3	01/02/2022 07:28	02/02/2022 09:39	Interna-Não programada-Meio ambiente- Descarga Atmosférica	13800	17	7488	445,0 5
607 2	2	2022	14894	3	204	20222807	22004656 6	1	3	01/02/2022 08:14	01/02/2022 19:14	Interna-Não programada-Meio ambiente- Vento	220	1	18174	11,00
607 2	2	2022	16481	1	574	20222825	ZN120848 15	1	3	01/02/2022 06:53	01/02/2022 11:35	Interna-Não programada-Meio ambiente- Vento	13800	1	5702	4,68
607 2	2	2022	16481	1	574	20222825	ZN120848 15	1	3	01/02/2022 06:53	01/02/2022 21:35	Interna-Não programada-Meio ambiente- Vento	13800	2	5702	29,37

607 2	2	2022	14930	35	374	20222831	FA211069 53	1	3	01/02/2022 08:16	01/02/2022 11:21	Interna-Não programada-Meio ambiente- Descarga Atmosférica	220	1	54150	3,09
607 2	2	2022	14931	3	98	20222832	IT2147448 4	1	3	01/02/2022 08:16	01/02/2022 11:35	Interna-Não programada-Meio ambiente- Vento	220	1	19525	3,31
607 2	2	2022	16476	12	453	20222843	10027293 856	1	3	01/02/2022 08:17	01/02/2022 10:57	Interna-Não programada-Meio ambiente- Vento	220	1	33521	2,65
607 2	2	2022	14936	4	237	20222844	21111510	1	3	01/02/2022 08:18	01/02/2022 10:21	Interna-Não programada-Meio ambiente- Vento	220	1	40763	2,04
607 2	2	2022	16491	2	335	20222849	NB123763 61	1	3	01/02/2022 08:19	01/02/2022 11:41	Interna-Não programada-Meio ambiente- Descarga Atmosférica	13800	7	17541	23,53
607 2	2	2022	14898	2	125	20222851	IY1201039 2	1	3	01/02/2022 06:50	01/02/2022 11:07	Interna-Não programada-Meio ambiente- Vento	13800	13	12563	55,66
607 2	2	2022	16493	2	2	20222856	SV123824 83	1	3	01/02/2022 08:03	01/02/2022 11:43	Interna-Não programada-Meio ambiente- Descarga Atmosférica	13800	1	16284	3,66
607 2	2	2022	14862	2	2	20222856	SV123824 83	1	3	01/02/2022 08:03	01/02/2022 11:43	Interna-Não programada-Meio ambiente- Descarga Atmosférica	13800	17	24199	62,27
607 2	2	2022	14920	2	304	20222859	TQ120190 64	1	3	01/02/2022 06:25	01/02/2022 12:05	Interna-Não programada-Meio ambiente- Descarga Atmosférica	13800	11	14563	62,27
607 2	2	2022	16478	1	466	20222860	GA113813 26	1	3	01/02/2022 08:20	01/02/2022 11:55	Interna-Não programada-Meio ambiente- Vento	220	4	8706	14,27
607 2	2	2022	15732	1	390	20222864	10024905 257	1	3	01/02/2022 08:21	01/02/2022 12:23	Interna-Não programada-Meio ambiente- Vento	220	1	15615	4,03
607 2	2	2022	14989	1	80	20222867	30084027	1	3	01/02/2022 08:21	01/02/2022 09:53	Interna-Não programada-Meio ambiente- Vento	220	1	24059	1,52
607 2	2	2022	15749	1	249	20222871	GG121003 77	1	3	01/02/2022 08:04	01/02/2022 16:23	Interna-Não programada-Meio ambiente- Descarga Atmosférica	13800	2	14745	16,61
607 2	2	2022	15743	1	26	20222872	BG122635 67	1	3	01/02/2022 07:14	01/02/2022 17:03	Interna-Não programada-Meio ambiente- Vento	13800	20	1533	196,3 2
607 2	2	2022	14937	2	580	20222876	20177677	1	3	01/02/2022 08:22	01/02/2022 14:32	Interna-Não programada-Meio ambiente- Vento	220	1	33449	6,16
607 2	2	2022	16484	32	570	20222882	MV213057 97	1	3	01/02/2022 08:23	01/02/2022 23:59	Interna-Não programada-Meio ambiente- Descarga Atmosférica	220	1	6592	15,58
607 2	2	2022	14942	5	233	20222883	16630920	1	3	01/02/2022 08:24	01/02/2022 09:50	Interna-Não programada-Meio ambiente- Vento	220	1	53697	1,43
607 2	2	2022	14858	5	373	20222884	LA111087 25	1	3	01/02/2022 10:19	01/02/2022 13:05	Interna-Não programada-Meio ambiente- Vento	220	125	67116	345,5 9
607 2	2	2022	14873	2	456	20222891	NQ212574 73	1	3	01/02/2022 08:25	01/02/2022 18:37	Interna-Não programada-Meio ambiente- Descarga Atmosférica	220	1	6332	10,20
607 2	2	2022	14930	35	374	20222892	FA122577 08	1	3	01/02/2022 08:25	01/02/2022 16:01	Interna-Não programada-Meio ambiente- Vento	34500	1	54150	7,60
607 2	2	2022	14894	2	204	20222895	JA2124327 4	1	3	01/02/2022 08:25	02/02/2022 10:14	Interna-Não programada-Meio ambiente- Descarga Atmosférica	220	2	18174	51,61
607 2	2	2022	14978	31	216	20222897	NQ121401 80	1	3	01/02/2022 08:22	01/02/2022 12:03	Interna-Não programada-Meio ambiente- Vento	34500	2	8736	7,36
607 2	2	2022	16484	32	570	20222907	MV122677 11	1	3	01/02/2022 07:32	02/02/2022 01:41	Interna-Não programada-Meio ambiente- Vento	34500	2	6592	36,30
607 2	2	2022	16484	32	570	20222907	MV122677 11	1	3	01/02/2022 07:32	02/02/2022 09:35	Interna-Não programada-Meio ambiente- Vento	34500	5	6592	130,2 9
607 2	2	2022	16484	32	570	20222907	MV122677 11	1	3	01/02/2022 07:32	03/02/2022 18:11	Interna-Não programada-Meio ambiente- Vento	34500	23	6592	1349, 16
607 2	2	2022	16484	32	570	20222907	MV122677 11	1	3	02/02/2022 09:36	02/02/2022 12:31	Interna-Não programada-Meio ambiente- Vento	34500	2	6592	5,85
607 2	2	2022	16484	32	570	20222907	MV122677 11	1	3	02/02/2022 11:00	03/02/2022 17:59	Interna-Não programada-Meio ambiente- Vento	34500	5	6592	154,9 7
607 2	2	2022	14924	2	306	20222921	IC1206528 1	1	3	01/02/2022 08:28	01/02/2022 14:00	Interna-Não programada-Meio ambiente- Descarga Atmosférica	13800	10	10061	55,18

607 2	2	2022	14867	1	11	20222922	AG123653 01	1	3	01/02/2022 08:29	01/02/2022 12:47	Interna-Não programada-Meio ambiente- Vento	13800	1	8210	4,30
607 2	2	2022	14886	1	326	20222925	10030019 310	1	3	01/02/2022 08:29	01/02/2022 13:54	Interna-Não programada-Meio ambiente- Vento	220	1	5536	5,41
607 2	2	2022	14963	2	152	20222934	PO122085 58	1	3	01/02/2022 06:23	02/02/2022 00:11	Interna-Não programada-Meio ambiente- Vento	13800	15	27563	266,9 6
607 2	2	2022	14923	1	309	20222935	JP1207445 9	1	3	01/02/2022 07:13	01/02/2022 12:52	Interna-Não programada-Meio ambiente- Descarga Atmosférica	13800	8	32903	45,11
607 2	2	2022	14974	31	142	20222938	RV211915 59	1	3	01/02/2022 08:31	01/02/2022 23:35	Interna-Não programada-Meio ambiente- Vento	220	2	2036	30,12
607 2	2	2022	14942	11	233	20222939	13947291	1	3	01/02/2022 08:31	01/02/2022 10:22	Interna-Não programada-Meio ambiente- Vento	220	1	53697	1,84
607 2	2	2022	14913	2	73	20222941	14002646 0	1	3	01/02/2022 08:31	01/02/2022 19:43	Interna-Não programada-Meio ambiente- Vento	220	1	15972	11,21
607 2	2	2022	15734	36	347	20222945	LZ1205136 5	1	3	01/02/2022 08:31	01/02/2022 15:20	Interna-Não programada-Meio ambiente- Vento	34500	7	2536	47,69
607 2	2	2022	14956	2	581	20222948	MY211971 45	1	3	01/02/2022 08:32	02/02/2022 10:23	Interna-Não programada-Meio ambiente- Descarga Atmosférica	220	1	32677	25,84
607 2	2	2022	14898	2	125	20222950	10031185 000	1	3	01/02/2022 08:32	01/02/2022 12:38	Interna-Não programada-Meio ambiente- Vento	220	1	12563	4,08
607 2	2	2022	14898	2	50	20222951	EA212931 90	1	3	01/02/2022 08:33	01/02/2022 11:46	Interna-Não programada-Meio ambiente- Descarga Atmosférica	220	1	12563	3,22
607 2	2	2022	16484	33	570	20222954	MV122676 14B	1	3	01/02/2022 07:00	01/02/2022 17:46	Interna-Não programada-Meio ambiente- Descarga Atmosférica	34500	14	6592	150,6 5
607 2	2	2022	14894	4	204	20222969	PV212849 32	1	3	01/02/2022 08:35	02/02/2022 02:53	Interna-Não programada-Meio ambiente- Vento	220	1	18174	18,30
607 2	2	2022	14930	2	374	20222971	10018204 803	1	3	01/02/2022 08:35	01/02/2022 16:32	Interna-Não programada-Meio ambiente- Vento	220	1	54150	7,95
607 2	2	2022	14941	31	329	20222972	MP111581 88	1	3	01/02/2022 08:35	01/02/2022 11:39	Interna-Não programada-Meio ambiente- Vento	220	70	7488	213,6 9
607 2	2	2022	14930	35	374	20222973	FA123941 53	1	3	01/02/2022 08:36	01/02/2022 10:20	Interna-Não programada-Meio ambiente- Vento	34500	22	54150	38,34
607 2	2	2022	14855	5	240	20222976	11040245	1	3	01/02/2022 08:36	01/02/2022 10:33	Interna-Não programada-Meio ambiente- Vento	220	1	22463	1,95
607 2	2	2022	14943	3	197	20222977	IH1232577 8	1	3	01/02/2022 08:36	02/02/2022 10:20	Interna-Não programada-Meio ambiente- Descarga Atmosférica	13800	5	14352	128,6 3
607 2	2	2022	14963	2	414	20222978	7811796	1	3	01/02/2022 08:36	02/02/2022 15:18	Interna-Não programada-Meio ambiente- Vento	13800	3	27563	92,09
607 2	2	2022	14963	2	414	20222978	7811796	1	3	02/02/2022 08:12	02/02/2022 15:18	Interna-Não programada-Meio ambiente- Vento	13800	5	27563	35,49
607 2	2	2022	14971	5	421	20222980	LZ1225558 8	1	3	01/02/2022 08:36	01/02/2022 14:33	Interna-Não programada-Meio ambiente- Vento	13800	10	47644	59,35
607 2	2	2022	14894	4	204	20222981	PV212838 62	1	3	01/02/2022 08:37	02/02/2022 01:24	Interna-Não programada-Meio ambiente- Vento	220	1	18174	16,78
607 2	2	2022	14908	9	58	20222988	10479363	1	3	01/02/2022 08:36	01/02/2022 10:15	Interna-Não programada-Meio ambiente- Vento	220	1	44499	1,64
607 2	2	2022	14944	3	124	20222989	15011800 4	1	3	01/02/2022 08:38	01/02/2022 18:02	Interna-Não programada-Meio ambiente- Vento	220	1	24138	9,39
607 2	2	2022	14988	32	181	20222990	PK212931 16	1	3	01/02/2022 08:38	01/02/2022 11:13	Interna-Não programada-Meio ambiente- Descarga Atmosférica	220	1	4285	2,57
607 2	2	2022	14922	1	83	20222991	IP2110031 9	1	3	01/02/2022 08:38	01/02/2022 12:33	Interna-Não programada-Meio ambiente- Vento	220	1	10659	3,91
607 2	2	2022	16476	12	453	20222992	10017885 572	1	3	01/02/2022 08:39	01/02/2022 14:25	Interna-Não programada-Meio ambiente- Vento	220	1	33521	5,76
607 2	2	2022	16494	3	129	20222994	NQ113780 62	1	3	01/02/2022 08:39	01/02/2022 11:10	Interna-Não programada-Meio ambiente- Vento	220	1	17475	2,50

607 2	2	2022	14890	5	34	#####	19900561 58	1	3	01/02/2022 08:41	01/02/2022 16:33	Interna-Não programada-Meio ambiente- Vento	220	1	47064	7,86
607 2	2	2022	14940	4	586	#####	10023320 166	1	3	01/02/2022 08:41	01/02/2022 11:58	Interna-Não programada-Meio ambiente- Vento	220	1	107006	3,27
607 2	2	2022	16492	3	3	#####	AN213759 34	1	3	01/02/2022 08:42	01/02/2022 10:37	Interna-Não programada-Meio ambiente- Vento	220	1	4662	1,91
607 2	2	2022	14912	1	395	#####	AD214132 90	1	3	01/02/2022 08:42	01/02/2022 22:18	Interna-Não programada-Meio ambiente- Descarga Atmosférica	220	1	6746	13,59
607 2	2	2022	14889	2	54	#####	GD120396 54	1	3	01/02/2022 08:32	01/02/2022 11:39	Interna-Não programada-Meio ambiente- Vento	13800	9	20733	28,01
607 2	2	2022	15727	3	322	#####	BV210323 91	1	3	01/02/2022 08:43	01/02/2022 12:45	Interna-Não programada-Meio ambiente- Vento	220	1	12881	4,02
607 2	2	2022	14921	32	8	#####	EU123013 18	1	3	01/02/2022 08:44	01/02/2022 13:34	Interna-Não programada-Meio ambiente- Descarga Atmosférica	34500	5	11891	24,13
607 2	2	2022	14904	34	283	#####	IA1239224 0	1	3	01/02/2022 06:29	01/02/2022 22:12	Interna-Não programada-Meio ambiente- Vento	34500	8	11676	125,7 2
607 2	2	2022	16489	4	32	#####	10013622 917	1	3	01/02/2022 08:44	01/02/2022 10:16	Interna-Não programada-Meio ambiente- Vento	220	1	10447	1,53
607 2	2	2022	14863	6	580	#####	20761053	1	3	01/02/2022 08:45	02/02/2022 00:36	Interna-Não programada-Meio ambiente- Vento	220	1	86055	15,84
607 2	2	2022	14873	1	456	#####	NQ211683 51	1	3	01/02/2022 08:45	02/02/2022 08:31	Interna-Não programada-Meio ambiente- Descarga Atmosférica	220	1	6332	23,75
607 2	2	2022	14982	1	489	#####	76021178 4	1	3	01/02/2022 08:46	01/02/2022 16:55	Interna-Não programada-Meio ambiente- Vento	220	1	35708	8,16
607 2	2	2022	14879	3	370	#####	IM210213 89	1	3	01/02/2022 08:47	01/02/2022 18:54	Interna-Não programada-Meio ambiente- Descarga Atmosférica	220	2	28945	20,23
607 2	2	2022	16478	1	332	#####	VJ1231018 1	1	3	01/02/2022 08:47	01/02/2022 11:08	Interna-Não programada-Meio ambiente- Descarga Atmosférica	13800	5	8706	11,68
607 2	2	2022	14902	4	49	#####	10017923 938	1	3	01/02/2022 08:48	01/02/2022 23:11	Interna-Não programada-Meio ambiente- Vento	220	1	5251	14,38
607 2	2	2022	16483	1	84	#####	CI1204972 9	1	3	01/02/2022 08:11	01/02/2022 13:30	Interna-Não programada-Meio ambiente- Descarga Atmosférica	13800	6	7465	31,85
607 2	2	2022	15740	4	420	#####	HD120000 76	1	3	01/02/2022 08:34	01/02/2022 10:23	Interna-Não programada-Meio ambiente- Descarga Atmosférica	13800	38	51039	68,64
607 2	2	2022	14987	1	201	#####	66000491 4	1	3	01/02/2022 08:49	01/02/2022 10:57	Interna-Não programada-Meio ambiente- Vento	220	1	17538	2,13
607 2	2	2022	15749	35	173	#####	GG211812 92	1	3	01/02/2022 08:50	01/02/2022 12:15	Interna-Não programada-Meio ambiente- Descarga Atmosférica	220	1	14745	3,41
607 2	2	2022	14921	2	8	#####	PU123011 32	1	3	01/02/2022 08:51	02/02/2022 08:06	Interna-Não programada-Meio ambiente- Descarga Atmosférica	13800	2	11891	46,49
607 2	2	2022	14930	2	374	#####	10015023 093	1	3	01/02/2022 08:52	02/02/2022 02:43	Interna-Não programada-Meio ambiente- Vento	220	1	54150	17,85
607 2	2	2022	16493	1	107	#####	SV211931 33	1	3	01/02/2022 08:54	01/02/2022 12:56	Interna-Não programada-Meio ambiente- Vento	220	1	16284	4,02
607 2	2	2022	14880	1	267	#####	ID2136645 7	1	3	01/02/2022 08:55	03/02/2022 15:45	Interna-Não programada-Meio ambiente- Vento	220	1	5023	54,84
607 2	2	2022	16483	1	375	#####	AL211501 41	1	3	01/02/2022 08:55	01/02/2022 12:50	Interna-Não programada-Meio ambiente- Vento	220	1	7465	3,92
607 2	2	2022	14870	3	60	#####	10009254 330	1	3	01/02/2022 08:56	01/02/2022 11:14	Interna-Não programada-Meio ambiente- Vento	220	1	38843	2,29
607 2	2	2022	14870	3	60	#####	12727404	1	3	01/02/2022 08:57	01/02/2022 11:35	Interna-Não programada-Meio ambiente- Vento	220	1	38843	2,63
607 2	2	2022	14951	2	137	#####	PB121042 39	1	3	01/02/2022 08:57	01/02/2022 12:56	Interna-Não programada-Meio ambiente- Descarga Atmosférica	13800	23	15050	91,49
607 2	2	2022	14894	1	324	#####	AX212704 33	1	3	01/02/2022 08:58	01/02/2022 12:58	Interna-Não programada-Meio ambiente- Vento	220	1	18174	4,00

607 2	2	2022	14922	30	83	#####	IP1233289 0	1	3	01/02/2022 07:43	01/02/2022 10:12	Interna-Não programada-Meio ambiente- Descarga Atmosférica	34500	17	10659	42,19
607 2	2	2022	14955	2	384	#####	IT2139953 8	1	3	01/02/2022 08:58	01/02/2022 10:02	Interna-Não programada-Meio ambiente- Vento	220	1	5701	1,05
607 2	2	2022	14969	5	587	#####	RV111891 64	1	3	01/02/2022 08:34	01/02/2022 15:39	Interna-Não programada-Meio ambiente- Vento	220	256	40768	1809, 21
607 2	2	2022	15750	1	45	#####	CX122970 40	1	3	01/02/2022 09:00	01/02/2022 22:00	Interna-Não programada-Meio ambiente- Descarga Atmosférica	13800	1	6351	12,99
607 2	2	2022	16491	31	202	#####	SC214431 64	1	3	01/02/2022 09:00	01/02/2022 23:08	Interna-Não programada-Meio ambiente- Descarga Atmosférica	220	1	17541	14,12
607 2	2	2022	14985	31	180	#####	NQ123980 48	1	3	01/02/2022 15:25	01/02/2022 21:06	Interna-Não programada-Meio ambiente- Descarga Atmosférica	34500	103	24135	583,7 0
607 2	2	2022	14930	1	259	#####	FA212705 75	1	3	01/02/2022 09:01	01/02/2022 11:31	Interna-Não programada-Meio ambiente- Vento	220	1	54150	2,49
607 2	2	2022	14934	31	480	#####	JT2126048 9	1	3	01/02/2022 09:01	02/02/2022 08:20	Interna-Não programada-Meio ambiente- Vento	220	1	7178	23,31
607 2	2	2022	14942	4	233	#####	GN120526 90	1	3	01/02/2022 09:01	01/02/2022 12:47	Interna-Não programada-Meio ambiente- Vento	13800	4	53697	15,01
607 2	2	2022	14984	2	176	#####	TR112023 16	1	3	01/02/2022 09:02	01/02/2022 10:48	Interna-Não programada-Meio ambiente- Descarga Atmosférica	220	215	43080	379,5 9
607 2	2	2022	14930	4	374	#####	61008828 2	1	3	01/02/2022 09:02	01/02/2022 16:28	Interna-Não programada-Meio ambiente- Vento	220	1	54150	7,44
607 2	2	2022	14943	3	197	#####	IH2122860 7	1	3	01/02/2022 09:02	02/02/2022 11:53	Interna-Não programada-Meio ambiente- Vento	220	1	14352	26,85
607 2	2	2022	14984	2	176	#####	TR114031 70	1	3	01/02/2022 09:02	01/02/2022 13:08	Interna-Não programada-Meio ambiente- Vento	220	128	43080	524,1 6
607 2	2	2022	14940	1	565	#####	LZ2121206 6	1	3	01/02/2022 09:02	01/02/2022 13:48	Interna-Não programada-Meio ambiente- Descarga Atmosférica	220	1	107006	4,76
607 2	2	2022	16491	32	17	#####	RP122765 66	1	3	01/02/2022 09:02	01/02/2022 13:37	Interna-Não programada-Meio ambiente- Vento	34500	2	17541	9,14
607 2	2	2022	14956	35	261	#####	MY212783 75	1	3	01/02/2022 09:03	01/02/2022 16:22	Interna-Não programada-Meio ambiente- Vento	220	1	32677	7,32
607 2	2	2022	14979	3	202	#####	50009192 4	1	3	01/02/2022 09:03	02/02/2022 07:44	Interna-Não programada-Meio ambiente- Vento	220	1	17358	22,68
607 2	2	2022	14977	1	316	#####	SF1201762 8	1	3	01/02/2022 08:42	01/02/2022 13:07	Interna-Não programada-Meio ambiente- Descarga Atmosférica	13800	15	6302	66,09
607 2	2	2022	14964	3	156	#####	QU2115058 9	1	3	01/02/2022 09:03	02/02/2022 08:44	Interna-Não programada-Meio ambiente- Descarga Atmosférica	220	1	27448	23,67
607 2	2	2022	14889	34	34	#####	CT123584 02	1	3	01/02/2022 09:05	01/02/2022 18:28	Interna-Não programada-Meio ambiente- Descarga Atmosférica	34500	19	20733	178,2 2
607 2	2	2022	14971	4	421	#####	12027391 3	1	3	01/02/2022 09:05	01/02/2022 12:41	Interna-Não programada-Meio ambiente- Vento	220	1	47644	3,59
607 2	2	2022	14938	1	134	#####	FN211114 29	1	3	01/02/2022 09:06	01/02/2022 16:55	Interna-Não programada-Meio ambiente- Descarga Atmosférica	220	1	13698	7,80
607 2	2	2022	14929	4	93	#####	IK2131134 4	1	3	01/02/2022 09:08	01/02/2022 14:32	Interna-Não programada-Meio ambiente- Descarga Atmosférica	220	1	19010	5,39
607 2	2	2022	14934	33	480	#####	JT1237783 0	1	3	01/02/2022 08:14	01/02/2022 14:22	Interna-Não programada-Meio ambiente- Vento	34500	5	7178	30,61
607 2	2	2022	14911	1	100	#####	FC123214 57	1	3	01/02/2022 06:41	01/02/2022 17:01	Interna-Não programada-Meio ambiente- Descarga Atmosférica	13800	22	14941	227,0 3
607 2	2	2022	16485	3	576	#####	PU123619 02	1	3	01/02/2022 05:10	01/02/2022 12:14	Interna-Não programada-Meio ambiente- Vento	13800	16	5128	112,9 6
607 2	2	2022	14955	2	384	#####	IT1228439 4	1	3	01/02/2022 09:11	01/02/2022 11:03	Interna-Não programada-Meio ambiente- Vento	13800	2	5701	3,71
607 2	2	2022	14933	2	102	#####	70036240	1	3	01/02/2022 09:12	01/02/2022 11:47	Interna-Não programada-Meio ambiente- Vento	220	1	19127	2,58

607 2	2	2022	14916	32	209	#####	10015561 834	1	3	01/02/2022 09:12	01/02/2022 17:14	Interna-Não programada-Meio ambiente- Vento	220	1	19254	8,02
607 2	2	2022	16491	1	17	#####	CG213464 51	1	3	01/02/2022 09:14	02/02/2022 10:34	Interna-Não programada-Meio ambiente- Descarga Atmosférica	220	1	17541	25,33
607 2	2	2022	14946	1	357	#####	BW114064 72	1	3	01/02/2022 09:14	01/02/2022 14:14	Interna-Não programada-Meio ambiente- Descarga Atmosférica	220	1	10759	4,99
607 2	2	2022	14910	1	55	#####	CK110933 63	1	3	01/02/2022 09:15	01/02/2022 11:39	Interna-Não programada-Meio ambiente- Descarga Atmosférica	220	63	19387	150,9 4
607 2	2	2022	16475	2	453	#####	GN120620 83	1	3	01/02/2022 09:15	01/02/2022 10:43	Interna-Não programada-Meio ambiente- Vento	13800	4	49215	5,81
607 2	2	2022	15733	1	43	#####	KR211658 84	1	3	01/02/2022 09:15	01/02/2022 20:50	Interna-Não programada-Meio ambiente- Descarga Atmosférica	220	1	17588	11,57
607 2	2	2022	14894	2	40	#####	CB123985 29	1	3	01/02/2022 09:16	01/02/2022 12:18	Interna-Não programada-Meio ambiente- Descarga Atmosférica	13800	6	18174	18,17
607 2	2	2022	14865	1	349	#####	AV210274 36	1	3	01/02/2022 09:16	01/02/2022 14:35	Interna-Não programada-Meio ambiente- Descarga Atmosférica	220	3	17672	15,93
607 2	2	2022	15746	2	396	#####	NA211586 39	1	3	01/02/2022 09:16	01/02/2022 18:36	Interna-Não programada-Meio ambiente- Vento	220	37	10293	344,8 0
607 2	2	2022	14926	1	10	#####	AE122144 85	1	3	01/02/2022 09:16	01/02/2022 20:05	Interna-Não programada-Meio ambiente- Descarga Atmosférica	13800	4	1898	43,21
607 2	2	2022	15744	2	103	#####	JT2116598 5	1	3	01/02/2022 09:17	01/02/2022 22:40	Interna-Não programada-Meio ambiente- Vento	220	1	24306	13,39
607 2	2	2022	14964	2	156	#####	10032235 036	1	3	01/02/2022 09:17	01/02/2022 18:48	Interna-Não programada-Meio ambiente- Vento	220	1	27448	9,51
607 2	2	2022	14890	5	34	#####	10032494 929	1	3	01/02/2022 09:18	01/02/2022 14:33	Interna-Não programada-Meio ambiente- Vento	220	1	47064	5,25
607 2	2	2022	14987	1	360	#####	VN212650 06	1	3	01/02/2022 09:19	01/02/2022 16:41	Interna-Não programada-Meio ambiente- Vento	220	2	17538	14,73
607 2	2	2022	16494	2	129	#####	NQ122563 78	1	3	01/02/2022 08:24	01/02/2022 11:42	Interna-Não programada-Meio ambiente- Vento	13800	6	17475	19,75
607 2	2	2022	14971	4	421	#####	10017438 355	1	3	01/02/2022 09:21	01/02/2022 11:11	Interna-Não programada-Meio ambiente- Vento	220	1	47644	1,83
607 2	2	2022	14920	2	333	#####	DM21388 237	1	3	01/02/2022 09:21	01/02/2022 12:10	Interna-Não programada-Meio ambiente- Descarga Atmosférica	220	5	14563	14,08
607 2	2	2022	14930	35	374	#####	FA123881 75	1	3	01/02/2022 09:21	01/02/2022 11:59	Interna-Não programada-Meio ambiente- Vento	34500	30	54150	78,62
607 2	2	2022	14934	1	167	#####	SX212482 90	1	3	01/02/2022 09:22	01/02/2022 19:50	Interna-Não programada-Meio ambiente- Descarga Atmosférica	220	1	7178	10,46
607 2	2	2022	16491	2	164	#####	SC120052 82	1	3	01/02/2022 07:57	01/02/2022 16:54	Interna-Não programada-Meio ambiente- Descarga Atmosférica	13800	20	17541	178,8 4
607 2	2	2022	14916	1	343	#####	CJ1138994 4	1	3	01/02/2022 09:22	01/02/2022 17:55	Interna-Não programada-Meio ambiente- Descarga Atmosférica	220	1	19254	8,54
607 2	2	2022	14930	35	374	#####	FA123766 92	1	3	01/02/2022 09:23	01/02/2022 15:57	Interna-Não programada-Meio ambiente- Vento	34500	491	54150	3228, 73
607 2	2	2022	14987	2	236	#####	VN211375 06	1	3	01/02/2022 09:23	01/02/2022 12:32	Interna-Não programada-Meio ambiente- Vento	220	1	17538	3,13
607 2	2	2022	14912	32	73	#####	GT212223 28	1	3	01/02/2022 09:24	01/02/2022 15:01	Interna-Não programada-Meio ambiente- Descarga Atmosférica	220	1	6746	5,61
607 2	2	2022	15744	3	103	#####	JT1116591 5	1	3	01/02/2022 09:16	01/02/2022 12:13	Interna-Não programada-Meio ambiente- Descarga Atmosférica	220	163	24306	479,4 9
607 2	2	2022	14943	2	197	#####	IH2124205 3	1	3	01/02/2022 09:25	02/02/2022 07:20	Interna-Não programada-Meio ambiente- Vento	220	4	14352	87,63
607 2	2	2022	16485	1	576	#####	PU122059 62	1	3	01/02/2022 09:25	02/02/2022 11:48	Interna-Não programada-Meio ambiente- Descarga Atmosférica	13800	2	5128	52,75
607 2	2	2022	14910	2	55	#####	GR211543 00	1	3	01/02/2022 09:26	01/02/2022 12:16	Interna-Não programada-Meio ambiente- Vento	220	1	19387	2,83

607 2	2	2022	14963	31	152	#####	PO211517 77	1	3	01/02/2022 09:26	02/02/2022 14:28	Interna-Não programada-Meio ambiente- Descarga Atmosférica	220	1	27563	29,02
607 2	2	2022	15738	3	62	#####	11172540	1	3	01/02/2022 09:27	02/02/2022 04:17	Interna-Não programada-Meio ambiente- Vento	220	1	39227	18,83
607 2	2	2022	14912	1	301	#####	PX211212 33	1	3	01/02/2022 09:27	01/02/2022 17:45	Interna-Não programada-Meio ambiente- Vento	220	1	6746	8,29
607 2	2	2022	14921	4	8	#####	EU120770 50	1	3	01/02/2022 09:28	01/02/2022 21:39	Interna-Não programada-Meio ambiente- Vento	13800	1	11891	12,18
607 2	2	2022	14979	3	202	#####	SL2101951 7	1	3	01/02/2022 09:28	02/02/2022 11:49	Interna-Não programada-Meio ambiente- Vento	220	1	17358	26,35
607 2	2	2022	14979	3	202	#####	50006653 0	1	3	01/02/2022 09:28	01/02/2022 23:27	Interna-Não programada-Meio ambiente- Vento	220	1	17358	13,97
607 2	2	2022	14939	2	352	#####	MU18418 349TS	1	3	01/02/2022 09:28	01/02/2022 18:05	Interna-Não programada-Meio ambiente- Descarga Atmosférica	13800	160	13745	1376, 13
607 2	2	2022	14921	4	8	#####	EU122959 02	1	3	01/02/2022 07:21	01/02/2022 10:58	Interna-Não programada-Meio ambiente- Descarga Atmosférica	13800	3	11891	10,84
607 2	2	2022	14894	2	204	#####	10034687 902	1	3	01/02/2022 09:30	02/02/2022 02:26	Interna-Não programada-Meio ambiente- Vento	220	1	18174	16,93
607 2	2	2022	15748	33	584	#####	IP2136023 2	1	3	01/02/2022 09:30	01/02/2022 19:31	Interna-Não programada-Meio ambiente- Descarga Atmosférica	220	1	11658	10,00
607 2	2	2022	14863	3	580	#####	20879398	1	3	01/02/2022 09:31	01/02/2022 13:32	Interna-Não programada-Meio ambiente- Vento	220	1	86055	4,00
607 2	2	2022	14969	5	160	#####	RV210002 30	1	3	01/02/2022 09:32	01/02/2022 22:54	Interna-Não programada-Meio ambiente- Vento	220	1	40768	13,36
607 2	2	2022	15742	1	99	#####	69028904 2	1	3	01/02/2022 09:33	01/02/2022 12:57	Interna-Não programada-Meio ambiente- Vento	220	1	23634	3,40
607 2	2	2022	14916	31	209	#####	SD111705 81	1	3	01/02/2022 09:33	01/02/2022 13:46	Interna-Não programada-Meio ambiente- Vento	220	3	19254	12,60
607 2	2	2022	14952	2	380	#####	PY123587 83	1	3	01/02/2022 07:58	01/02/2022 19:55	Interna-Não programada-Meio ambiente- Vento	13800	8	2164	95,61
607 2	2	2022	14892	2	37	#####	16500221 19	1	3	01/02/2022 09:36	01/02/2022 23:37	Interna-Não programada-Meio ambiente- Vento	220	1	3920	14,00
607 2	2	2022	14984	5	176	#####	40012372	1	3	01/02/2022 09:36	01/02/2022 17:00	Interna-Não programada-Meio ambiente- Vento	220	1	43080	7,38
607 2	2	2022	14963	2	152	#####	84004826 9	1	3	01/02/2022 09:37	01/02/2022 11:15	Interna-Não programada-Meio ambiente- Vento	220	1	27563	1,62
607 2	2	2022	16489	4	32	#####	76004256 1	1	3	01/02/2022 09:38	01/02/2022 23:23	Interna-Não programada-Meio ambiente- Vento	220	1	10447	13,74
607 2	2	2022	16478	2	332	#####	GA212383 68	1	3	01/02/2022 09:40	01/02/2022 12:35	Interna-Não programada-Meio ambiente- Vento	220	1	8706	2,90
607 2	2	2022	14968	1	265	#####	TD213087 93	1	3	01/02/2022 09:42	01/02/2022 18:52	Interna-Não programada-Meio ambiente- Descarga Atmosférica	220	1	10404	9,17
607 2	2	2022	14890	5	34	#####	10025797 598	1	3	01/02/2022 09:42	01/02/2022 11:48	Interna-Não programada-Meio ambiente- Vento	220	1	47064	2,10
607 2	2	2022	14956	32	261	#####	MY122194 15RE	1	3	01/02/2022 05:20	02/02/2022 09:37	Interna-Não programada-Meio ambiente- Descarga Atmosférica	34500	3	32677	84,81
607 2	2	2022	14943	2	197	#####	IH2129227 7	1	3	01/02/2022 09:42	02/02/2022 11:55	Interna-Não programada-Meio ambiente- Vento	220	3	14352	78,61
607 2	2	2022	15733	1	43	#####	KR212148 09	1	3	01/02/2022 09:43	01/02/2022 10:12	Interna-Não programada-Meio ambiente- Vento	220	1	17588	0,48
607 2	2	2022	14930	2	374	#####	61027766 2	1	3	01/02/2022 09:45	01/02/2022 16:35	Interna-Não programada-Meio ambiente- Vento	220	1	54150	6,83
607 2	2	2022	14953	3	330	#####	10008958 643	1	3	01/02/2022 09:45	01/02/2022 13:58	Interna-Não programada-Meio ambiente- Vento	220	1	20496	4,21
607 2	2	2022	14925	1	88	#####	MD12089 231	1	3	01/02/2022 06:20	01/02/2022 15:19	Interna-Não programada-Meio ambiente- Descarga Atmosférica	13800	11	18577	98,76

607 2	2	2022	14894	1	324	#####	CB122729 32	1	3	01/02/2022 08:49	01/02/2022 11:13	Interna-Não programada-Meio ambiente- Descarga Atmosférica	13800	21	18174	50,30
607 2	2	2022	14987	3	201	#####	SV210997 24	1	3	01/02/2022 09:46	01/02/2022 14:15	Interna-Não programada-Meio ambiente- Descarga Atmosférica	220	2	17538	8,97
607 2	2	2022	14966	11	57	#####	12060630	1	3	01/02/2022 09:47	01/02/2022 14:09	Interna-Não programada-Meio ambiente- Vento	220	1	31580	4,37
607 2	2	2022	14961	32	325	#####	PI1135567 5	1	3	01/02/2022 09:48	01/02/2022 13:07	Interna-Não programada-Meio ambiente- Vento	220	1	40614	3,31
607 2	2	2022	14889	2	476	#####	CT212863 27	1	3	01/02/2022 09:48	01/02/2022 15:33	Interna-Não programada-Meio ambiente- Vento	220	1	20733	5,73
607 2	2	2022	14893	31	243	#####	DJ2119489 1	1	3	01/02/2022 09:51	01/02/2022 11:50	Interna-Não programada-Meio ambiente- Descarga Atmosférica	220	1	5157	1,98
607 2	2	2022	16489	4	32	#####	CN110446 97	1	3	01/02/2022 09:47	01/02/2022 16:08	Interna-Não programada-Meio ambiente- Vento	220	91	10447	577,5 5
607 2	2	2022	14939	2	112	#####	01120224	1	3	01/02/2022 09:46	01/02/2022 09:50	Interna-Não programada-Meio ambiente- Vento	13800	40	13745	2,71
607 2	2	2022	14939	2	112	#####	01120224	1	3	01/02/2022 09:46	01/02/2022 09:50	Interna-Não programada-Meio ambiente- Vento	13800	342	13745	24,22
607 2	2	2022	14886	2	326	#####	01120224	1	3	01/02/2022 09:46	01/02/2022 09:51	Interna-Não programada-Meio ambiente- Vento	13800	1	5536	0,09
607 2	2	2022	14939	2	112	#####	01120224	1	3	01/02/2022 09:46	01/02/2022 09:51	Interna-Não programada-Meio ambiente- Vento	13800	746	13745	64,65
607 2	2	2022	15749	1	249	#####	01120224	1	3	01/02/2022 09:46	01/02/2022 09:56	Interna-Não programada-Meio ambiente- Vento	13800	1	14745	0,18
607 2	2	2022	14939	2	112	#####	01120224	1	3	01/02/2022 09:46	01/02/2022 09:56	Interna-Não programada-Meio ambiente- Vento	13800	499	13745	88,30
607 2	2	2022	14939	2	112	#####	01120224	1	3	01/02/2022 09:46	01/02/2022 18:16	Interna-Não programada-Meio ambiente- Vento	13800	157	13745	1336, 59
607 2	2	2022	14939	2	112	#####	01120224	1	3	01/02/2022 09:46	02/02/2022 09:38	Interna-Não programada-Meio ambiente- Vento	13800	1	13745	23,86
607 2	2	2022	14939	2	112	#####	01120224	1	3	01/02/2022 09:46	02/02/2022 13:18	Interna-Não programada-Meio ambiente- Vento	13800	1	13745	27,53
607 2	2	2022	14939	2	112	#####	01120224	1	3	01/02/2022 09:49	01/02/2022 18:16	Interna-Não programada-Meio ambiente- Vento	13800	6	13745	50,75
607 2	2	2022	14939	2	112	#####	01120224	1	3	01/02/2022 09:52	01/02/2022 11:59	Interna-Não programada-Meio ambiente- Vento	13800	7	13745	14,92
607 2	2	2022	14939	2	112	#####	01120224	1	3	01/02/2022 09:52	01/02/2022 16:10	Interna-Não programada-Meio ambiente- Vento	13800	3	13745	18,92
607 2	2	2022	14859	2	419	#####	99700019 60	1	3	01/02/2022 09:53	01/02/2022 12:28	Interna-Não programada-Meio ambiente- Vento	220	1	27345	2,58
607 2	2	2022	14894	3	204	#####	10017431 202	1	3	01/02/2022 09:53	02/02/2022 01:23	Interna-Não programada-Meio ambiente- Vento	220	1	18174	15,49
607 2	2	2022	14965	1	57	#####	GN111395 95	1	3	01/02/2022 09:45	01/02/2022 17:50	Interna-Não programada-Meio ambiente- Vento	220	127	51636	1026, 90
607 2	2	2022	14965	1	57	#####	GN111395 95	1	3	01/02/2022 11:39	01/02/2022 17:27	Interna-Não programada-Meio ambiente- Vento	220	469	51636	2716, 94
607 2	2	2022	14965	1	57	#####	GN111395 95	1	3	01/02/2022 17:01	01/02/2022 17:27	Interna-Não programada-Meio ambiente- Vento	220	163	51636	71,27
607 2	2	2022	14930	1	374	#####	61009128 1	1	3	01/02/2022 09:54	01/02/2022 15:02	Interna-Não programada-Meio ambiente- Vento	220	1	54150	5,12
607 2	2	2022	14931	2	98	#####	69030114 5	1	3	01/02/2022 09:54	01/02/2022 12:40	Interna-Não programada-Meio ambiente- Vento	220	1	19525	2,75
607 2	2	2022	16494	31	583	#####	NQ123619 69LD	1	3	01/02/2022 09:55	02/02/2022 12:30	Interna-Não programada-Meio ambiente- Descarga Atmosférica	34500	23	17475	611,3 4
607 2	2	2022	14889	2	264	#####	TH211606 50	1	3	01/02/2022 09:56	01/02/2022 11:53	Interna-Não programada-Meio ambiente- Descarga Atmosférica	220	2	20733	3,89

607 2	2	2022	14968	33	327	#####	EU210237 31	1	3	01/02/2022 09:57	02/02/2022 00:15	Interna-Não programada-Meio ambiente- Vento	220	1	10404	14,30
607 2	2	2022	14981	6	498	#####	10012124 549	1	3	01/02/2022 09:58	01/02/2022 13:12	Interna-Não programada-Meio ambiente- Vento	220	1	54589	3,23
607 2	2	2022	14978	32	216	#####	JL2125531 2	1	3	01/02/2022 09:58	01/02/2022 11:14	Interna-Não programada-Meio ambiente- Vento	220	1	8736	1,25
607 2	2	2022	14989	1	80	#####	30085469	1	3	01/02/2022 09:59	01/02/2022 15:08	Interna-Não programada-Meio ambiente- Vento	220	1	24059	5,15
607 2	2	2022	16474	14	61	#####	GN110019 50	1	3	01/02/2022 07:14	01/02/2022 15:13	Interna-Não programada-Meio ambiente- Vento	220	64	18066	510,6 1
607 2	2	2022	14873	2	561	#####	8257790	1	3	01/02/2022 10:01	02/02/2022 09:48	Interna-Não programada-Meio ambiente- Descarga Atmosférica	13800	2	6332	47,56
607 2	2	2022	15730	31	245	#####	RV122606 53	1	3	01/02/2022 07:51	02/02/2022 00:07	Interna-Não programada-Meio ambiente- Descarga Atmosférica	34500	10	1282	162,6 7
607 2	2	2022	14907	1	58	#####	11612642	1	3	01/02/2022 10:02	01/02/2022 15:13	Interna-Não programada-Meio ambiente- Vento	220	1	45011	5,17
607 2	2	2022	15738	3	62	#####	10034666 883	1	3	01/02/2022 10:03	02/02/2022 08:26	Interna-Não programada-Meio ambiente- Vento	220	1	39227	22,37
607 2	2	2022	14957	2	145	#####	PG120705 62	1	3	01/02/2022 10:04	01/02/2022 13:19	Interna-Não programada-Meio ambiente- Descarga Atmosférica	13800	11	4524	35,74
607 2	2	2022	14925	1	88	#####	MD12120 924	1	3	01/02/2022 09:58	01/02/2022 13:36	Interna-Não programada-Meio ambiente- Descarga Atmosférica	13800	50	18577	181,5 0
607 2	2	2022	14904	31	283	#####	FB110434 96	1	3	01/02/2022 10:04	01/02/2022 13:50	Interna-Não programada-Meio ambiente- Vento	220	86	11676	323,6 2
607 2	2	2022	14951	1	228	#####	10001558 852	1	3	01/02/2022 10:04	01/02/2022 11:27	Interna-Não programada-Meio ambiente- Vento	220	1	15050	1,37
607 2	2	2022	14927	30	992	#####	IJ1242906 1	1	3	01/02/2022 08:50	01/02/2022 15:04	Interna-Não programada-Meio ambiente- Descarga Atmosférica	34500	3	3085	18,68
607 2	2	2022	15734	35	347	#####	KR212459 91	1	3	01/02/2022 10:05	01/02/2022 12:57	Interna-Não programada-Meio ambiente- Descarga Atmosférica	220	1	2536	2,85
607 2	2	2022	16491	1	473	#####	BS122522 26	1	3	01/02/2022 10:06	01/02/2022 19:56	Interna-Não programada-Meio ambiente- Vento	13800	4	17541	39,37
607 2	2	2022	16491	1	473	#####	BS122522 26	1	3	01/02/2022 10:06	01/02/2022 21:04	Interna-Não programada-Meio ambiente- Vento	13800	5	17541	54,86
607 2	2	2022	16491	1	473	#####	BS122522 26	1	3	01/02/2022 10:06	01/02/2022 21:55	Interna-Não programada-Meio ambiente- Vento	13800	2	17541	23,65
607 2	2	2022	16491	1	473	#####	BS122522 26	1	3	01/02/2022 10:06	01/02/2022 22:19	Interna-Não programada-Meio ambiente- Vento	13800	3	17541	36,67
607 2	2	2022	16491	1	473	#####	BS122522 26	1	3	01/02/2022 10:06	02/02/2022 08:38	Interna-Não programada-Meio ambiente- Vento	13800	1	17541	22,53
607 2	2	2022	14890	3	34	#####	19902299 34	1	3	01/02/2022 10:06	01/02/2022 15:49	Interna-Não programada-Meio ambiente- Vento	220	1	47064	5,71
607 2	2	2022	14939	2	112	#####	MQ21420 203	1	3	01/02/2022 10:07	01/02/2022 21:24	Interna-Não programada-Meio ambiente- Descarga Atmosférica	220	1	13745	11,28
607 2	2	2022	14963	31	47	#####	SE1214362 6	1	3	01/02/2022 10:07	01/02/2022 23:35	Interna-Não programada-Meio ambiente- Descarga Atmosférica	34500	6	27563	80,80
607 2	2	2022	15740	3	420	#####	AP110073 53	1	3	01/02/2022 10:05	01/02/2022 13:36	Interna-Não programada-Meio ambiente- Vento	220	234	51039	821,9 9
607 2	2	2022	14887	1	225	#####	CM214574 67	1	3	01/02/2022 10:07	01/02/2022 18:02	Interna-Não programada-Meio ambiente- Vento	220	1	3605	7,91
607 2	2	2022	14961	1	217	#####	PI1232049 2	1	3	01/02/2022 10:08	01/02/2022 11:48	Interna-Não programada-Meio ambiente- Vento	13800	1	40614	1,67
607 2	2	2022	14907	6	58	#####	15171942	1	3	01/02/2022 10:08	01/02/2022 14:26	Interna-Não programada-Meio ambiente- Vento	220	1	45011	4,30
607 2	2	2022	14912	2	395	#####	AD124025 48	1	3	01/02/2022 10:09	01/02/2022 11:40	Interna-Não programada-Meio ambiente- Vento	13800	4	6746	6,05

607 2	2	2022	14923	1	121	#####	JR1222818 8	1	3	01/02/2022 07:45	01/02/2022 11:59	Interna-Não programada-Meio ambiente- Vento	13800	78	32903	330,1 8
607 2	2	2022	14905	2	196	#####	13300016 46	1	3	01/02/2022 10:10	01/02/2022 12:22	Interna-Não programada-Meio ambiente- Vento	220	1	5444	2,19
607 2	2	2022	14892	2	37	#####	CZ122776 87	1	3	01/02/2022 10:11	01/02/2022 16:27	Interna-Não programada-Meio ambiente- Árvore ou Vegetação	13800	1	3920	6,26
607 2	2	2022	14985	31	180	#####	NQ213451 83	1	3	01/02/2022 10:11	02/02/2022 08:58	Interna-Não programada-Meio ambiente- Vento	220	1	24135	22,77
607 2	2	2022	14929	1	93	#####	IK1230024 9	1	3	01/02/2022 06:35	01/02/2022 11:29	Interna-Não programada-Meio ambiente- Descarga Atmosférica	13800	5	19010	24,47
607 2	2	2022	14923	32	85	#####	ME210912 75	1	3	01/02/2022 10:14	02/02/2022 15:55	Interna-Não programada-Meio ambiente- Descarga Atmosférica	220	1	32903	29,67
607 2	2	2022	14894	4	204	#####	PV124682 58	1	3	01/02/2022 08:18	01/02/2022 13:24	Interna-Não programada-Meio ambiente- Vento	13800	191	18174	971,2 9
607 2	2	2022	14973	31	163	#####	RB212300 20	1	3	01/02/2022 10:16	01/02/2022 11:53	Interna-Não programada-Meio ambiente- Descarga Atmosférica	220	1	12011	1,61
607 2	2	2022	14871	10	60	#####	10128591	1	3	01/02/2022 10:16	01/02/2022 12:00	Interna-Não programada-Meio ambiente- Vento	220	1	35435	1,72
607 2	2	2022	14962	1	41	#####	ED214621 10	1	3	01/02/2022 10:17	01/02/2022 13:46	Interna-Não programada-Meio ambiente- Descarga Atmosférica	220	1	15099	3,48
607 2	2	2022	14985	2	180	#####	UR211179 68	1	3	01/02/2022 10:18	01/02/2022 13:18	Interna-Não programada-Meio ambiente- Descarga Atmosférica	220	1	24135	2,99
607 2	2	2022	14987	2	540	#####	LZ1233600 6	1	3	01/02/2022 10:12	01/02/2022 12:04	Interna-Não programada-Meio ambiente- Vento	13800	66	17538	122,6 7
607 2	2	2022	15739	11	62	#####	12231710	1	3	01/02/2022 10:20	01/02/2022 12:26	Interna-Não programada-Meio ambiente- Vento	220	1	46150	2,10
607 2	2	2022	14956	31	114	#####	MY213033 44	1	3	01/02/2022 10:22	03/02/2022 05:17	Interna-Não programada-Meio ambiente- Descarga Atmosférica	220	1	32677	42,91
607 2	2	2022	14938	33	105	#####	NB122508 52	1	3	01/02/2022 09:35	01/02/2022 14:27	Interna-Não programada-Meio ambiente- Descarga Atmosférica	34500	7	13698	34,05
607 2	2	2022	14956	2	581	#####	13901016 21	1	3	01/02/2022 10:26	03/02/2022 08:03	Interna-Não programada-Meio ambiente- Vento	220	1	32677	45,61
607 2	2	2022	16493	1	338	#####	LB120785 06	1	3	01/02/2022 10:03	01/02/2022 11:20	Interna-Não programada-Meio ambiente- Vento	13800	10	16284	12,82
607 2	2	2022	14924	33	88	#####	IB2106165 1	1	3	01/02/2022 10:27	02/02/2022 15:37	Interna-Não programada-Meio ambiente- Vento	220	1	10061	29,17
607 2	2	2022	14924	33	88	#####	IB2106165 1	1	3	02/02/2022 12:39	02/02/2022 15:57	Interna-Não programada-Meio ambiente- Vento	220	2	10061	6,59
607 2	2	2022	14963	2	414	#####	PO122025 69	1	3	01/02/2022 06:47	01/02/2022 12:11	Interna-Não programada-Meio ambiente- Descarga Atmosférica	13800	7	27563	37,75
607 2	2	2022	16484	34	328	#####	MV212610 46	1	3	01/02/2022 10:29	01/02/2022 20:25	Interna-Não programada-Meio ambiente- Vento	220	2	6592	19,85
607 2	2	2022	14941	31	329	#####	IU1207373 2	1	3	01/02/2022 10:25	01/02/2022 14:49	Interna-Não programada-Meio ambiente- Vento	34500	29	7488	127,4 3
607 2	2	2022	15741	9	420	#####	AO212386 03	1	3	01/02/2022 10:31	01/02/2022 13:39	Interna-Não programada-Meio ambiente- Vento	220	2	84980	6,24
607 2	2	2022	16493	1	338	#####	LB210785 10	1	3	01/02/2022 10:31	01/02/2022 21:33	Interna-Não programada-Meio ambiente- Vento	220	2	16284	22,04
607 2	2	2022	14875	1	24	#####	BM120657 33	1	3	01/02/2022 06:29	01/02/2022 18:55	Interna-Não programada-Meio ambiente- Vento	13800	7	5367	86,99
607 2	2	2022	16487	4	63	#####	15638984	1	3	01/02/2022 10:32	01/02/2022 13:49	Interna-Não programada-Meio ambiente- Vento	220	1	42291	3,27
607 2	2	2022	14953	4	330	#####	10006267 970	1	3	01/02/2022 10:33	01/02/2022 16:22	Interna-Não programada-Meio ambiente- Vento	220	1	20496	5,82
607 2	2	2022	14920	2	334	#####	NV210199 35	1	3	01/02/2022 10:33	01/02/2022 12:06	Interna-Não programada-Meio ambiente- Descarga Atmosférica	220	1	14563	1,55

607 2	2	2022	14867	1	11	#####	18200703 87	1	3	01/02/2022 10:33	01/02/2022 13:48	Interna-Não programada-Meio ambiente- Vento	220	1	8210	3,24
607 2	2	2022	14863	12	5	#####	AN111856 12	1	3	01/02/2022 10:33	01/02/2022 13:54	Interna-Não programada-Meio ambiente- Vento	220	98	86055	327,4 3
607 2	2	2022	14939	2	352	#####	MU12214 690	1	3	01/02/2022 10:23	01/02/2022 14:28	Interna-Não programada-Meio ambiente- Vento	13800	2	13745	8,15
607 2	2	2022	14918	1	499	#####	10025408 613	1	3	01/02/2022 10:34	01/02/2022 13:54	Interna-Não programada-Meio ambiente- Vento	220	1	33566	3,32
607 2	2	2022	16480	12	386	#####	10012106 125	1	3	01/02/2022 10:37	01/02/2022 16:44	Interna-Não programada-Meio ambiente- Vento	220	1	25416	6,11
607 2	2	2022	14879	2	210	#####	22400052 90	1	3	01/02/2022 10:38	01/02/2022 16:29	Interna-Não programada-Meio ambiente- Vento	220	1	28945	5,84
607 2	2	2022	14982	3	489	#####	CN110378 76	1	3	01/02/2022 10:38	01/02/2022 18:25	Interna-Não programada-Meio ambiente- Vento	220	249	35708	1936, 67
607 2	2	2022	14889	6	34	#####	CT210775 06	1	3	01/02/2022 10:38	01/02/2022 11:27	Interna-Não programada-Meio ambiente- Descarga Atmosférica	220	1	20733	0,81
607 2	2	2022	14971	4	421	#####	12017982 9	1	3	01/02/2022 10:38	01/02/2022 15:42	Interna-Não programada-Meio ambiente- Vento	220	1	47644	5,05
607 2	2	2022	16484	34	328	#####	RV212142 37	1	3	01/02/2022 10:25	01/02/2022 23:10	Interna-Não programada-Meio ambiente- Vento	34500	3	6592	38,26
607 2	2	2022	14879	3	370	#####	IM210416 89	1	3	01/02/2022 10:40	01/02/2022 14:49	Interna-Não programada-Meio ambiente- Descarga Atmosférica	220	1	28945	4,14
607 2	2	2022	14953	4	330	#####	59001149 2	1	3	01/02/2022 10:42	01/02/2022 15:20	Interna-Não programada-Meio ambiente- Vento	220	1	20496	4,63
607 2	2	2022	14934	2	167	#####	10033061 643	1	3	01/02/2022 10:42	01/02/2022 21:26	Interna-Não programada-Meio ambiente- Vento	220	1	7178	10,72
607 2	2	2022	14940	1	6	#####	32000115 77	1	3	01/02/2022 10:45	01/02/2022 13:46	Interna-Não programada-Meio ambiente- Vento	220	1	107006	3,00
607 2	2	2022	14886	2	326	#####	UR212512 31	1	3	01/02/2022 10:46	01/02/2022 12:49	Interna-Não programada-Meio ambiente- Vento	220	1	5536	2,05
607 2	2	2022	14904	34	283	#####	FB212936 06	1	3	01/02/2022 10:46	02/02/2022 02:11	Interna-Não programada-Meio ambiente- Vento	220	1	11676	15,41
607 2	2	2022	14953	2	488	#####	-	1	3	01/02/2022 08:14	01/02/2022 12:21	Interna-Não programada-Meio ambiente- Vento	13800	121	20496	496,2 0
607 2	2	2022	14911	31	71	#####	GS122204 98	1	3	01/02/2022 09:04	01/02/2022 15:51	Interna-Não programada-Meio ambiente- Descarga Atmosférica	34500	47	14941	318,4 5
607 2	2	2022	14881	32	30	#####	BH123314 67	1	3	01/02/2022 06:40	01/02/2022 18:58	Interna-Não programada-Meio ambiente- Vento	34500	16	11833	196,6 5
607 2	2	2022	14881	32	30	#####	BH123314 69	1	3	01/02/2022 07:36	01/02/2022 20:04	Interna-Não programada-Meio ambiente- Árvore ou Vegetação	34500	2	11833	24,95
607 2	2	2022	14881	32	30	#####	BH123314 69	1	3	01/02/2022 07:36	02/02/2022 11:21	Interna-Não programada-Meio ambiente- Árvore ou Vegetação	34500	18	11833	499,5 1
607 2	2	2022	14881	32	30	#####	BH123314 69	1	3	01/02/2022 20:05	02/02/2022 11:21	Interna-Não programada-Meio ambiente- Árvore ou Vegetação	34500	1	11833	15,26
607 2	2	2022	14912	2	104	#####	GT120503 54	1	3	01/02/2022 10:50	01/02/2022 21:09	Interna-Não programada-Meio ambiente- Vento	13800	1	6746	10,31
607 2	2	2022	14912	2	104	#####	GT120503 54	1	3	01/02/2022 18:39	01/02/2022 21:09	Interna-Não programada-Meio ambiente- Vento	13800	22	6746	55,10
607 2	2	2022	14934	30	103	#####	JT2124480 3	1	3	01/02/2022 10:52	02/02/2022 09:40	Interna-Não programada-Meio ambiente- Vento	220	2	7178	45,61
607 2	2	2022	14876	2	23	#####	12500101 02	1	3	01/02/2022 10:52	02/02/2022 07:22	Interna-Não programada-Meio ambiente- Vento	220	1	10279	20,50
607 2	2	2022	14879	1	339	#####	JT1222260 1	1	3	01/02/2022 10:53	01/02/2022 20:34	Interna-Não programada-Meio ambiente- Descarga Atmosférica	13800	1	28945	9,68
607 2	2	2022	15745	7	103	#####	JT1218203 2RE	1	3	01/02/2022 05:35	02/02/2022 08:01	Interna-Não programada-Meio ambiente- Vento	13800	5	20583	132,1 4

607 2	2	2022	14911	1	71	#####	GS111881 43	1	3	01/02/2022 10:55	02/02/2022 15:53	Interna-Não programada-Meio ambiente- Descarga Atmosférica	220	1	14941	28,95
607 2	2	2022	14985	2	180	#####	UR212434 95	1	3	01/02/2022 10:56	01/02/2022 13:56	Interna-Não programada-Meio ambiente- Descarga Atmosférica	220	2	24135	5,98
607 2	2	2022	15731	1	36	#####	20058864 3	1	3	01/02/2022 10:57	02/02/2022 06:02	Interna-Não programada-Meio ambiente- Vento	220	1	4549	19,08
607 2	2	2022	16488	3	61	#####	10754167	1	3	01/02/2022 10:57	01/02/2022 15:57	Interna-Não programada-Meio ambiente- Vento	220	1	39185	5,00
607 2	2	2022	14938	1	134	#####	NB123962 22	1	3	01/02/2022 11:00	02/02/2022 02:20	Interna-Não programada-Meio ambiente- Vento	13800	1	13698	15,32
607 2	2	2022	14922	2	83	#####	IP2119936 7	1	3	01/02/2022 11:01	01/02/2022 14:57	Interna-Não programada-Meio ambiente- Descarga Atmosférica	220	2	10659	7,87
607 2	2	2022	14921	4	8	#####	EU211362 55	1	3	01/02/2022 11:01	01/02/2022 23:56	Interna-Não programada-Meio ambiente- Vento	220	1	11891	12,90
607 2	2	2022	14923	3	85	#####	IR2101443 6	1	3	01/02/2022 11:02	01/02/2022 16:07	Interna-Não programada-Meio ambiente- Descarga Atmosférica	220	1	32903	5,08
607 2	2	2022	14923	2	87	#####	JP1203503 9	1	3	01/02/2022 09:30	01/02/2022 15:59	Interna-Não programada-Meio ambiente- Vento	13800	13	32903	84,11
607 2	2	2022	14931	3	98	#####	IT1231001 2	1	3	01/02/2022 09:27	01/02/2022 12:49	Interna-Não programada-Meio ambiente- Vento	13800	94	19525	315,7 4
607 2	2	2022	14931	3	98	#####	IT2130553 3	1	3	01/02/2022 11:11	01/02/2022 18:21	Interna-Não programada-Meio ambiente- Vento	220	1	19525	7,15
607 2	2	2022	14951	1	228	#####	PB111331 83	1	3	01/02/2022 11:05	01/02/2022 13:16	Interna-Não programada-Meio ambiente- Vento	220	19	15050	41,39
607 2	2	2022	14953	1	138	#####	59000091 3	1	3	01/02/2022 11:05	01/02/2022 15:47	Interna-Não programada-Meio ambiente- Vento	220	1	20496	4,69
607 2	2	2022	15744	3	103	#####	RV121049 96	1	3	01/02/2022 06:21	01/02/2022 19:26	Interna-Não programada-Meio ambiente- Descarga Atmosférica	13800	20	24306	261,3 9
607 2	2	2022	14969	5	160	#####	SH184529 40TS	1	3	01/02/2022 10:21	01/02/2022 15:49	Interna-Não programada-Meio ambiente- Vento	13800	49	40768	267,3 6
607 2	2	2022	14887	1	225	#####	CM211224 37	1	3	01/02/2022 11:06	01/02/2022 15:13	Interna-Não programada-Meio ambiente- Descarga Atmosférica	220	1	3605	4,11
607 2	2	2022	14934	32	480	#####	JT2126749 9	1	3	01/02/2022 11:06	02/02/2022 03:38	Interna-Não programada-Meio ambiente- Vento	220	1	7178	16,53
607 2	2	2022	16494	31	583	#####	NQ212925 62	1	3	01/02/2022 11:08	02/02/2022 08:48	Interna-Não programada-Meio ambiente- Descarga Atmosférica	220	1	17475	21,66
607 2	2	2022	14865	2	307	#####	10015559 430	1	3	01/02/2022 11:09	01/02/2022 17:40	Interna-Não programada-Meio ambiente- Vento	220	1	17672	6,51
607 2	2	2022	15751	14	59	#####	14038780	1	3	01/02/2022 11:09	01/02/2022 16:39	Interna-Não programada-Meio ambiente- Vento	220	1	18426	5,49
607 2	2	2022	14871	6	60	#####	15412787	1	3	01/02/2022 11:09	01/02/2022 15:06	Interna-Não programada-Meio ambiente- Vento	220	1	35435	3,93
607 2	2	2022	15749	2	340	#####	VD212324 29	1	3	01/02/2022 11:10	01/02/2022 14:50	Interna-Não programada-Meio ambiente- Descarga Atmosférica	220	1	14745	3,67
607 2	2	2022	14956	35	261	#####	10004005 412	1	3	01/02/2022 11:10	02/02/2022 10:28	Interna-Não programada-Meio ambiente- Vento	220	1	32677	23,30
607 2	2	2022	14862	5	5	#####	20582924	1	3	01/02/2022 11:10	01/02/2022 13:21	Interna-Não programada-Meio ambiente- Vento	220	1	24199	2,18
607 2	2	2022	14938	1	134	#####	NB120193 55	1	3	01/02/2022 14:57	01/02/2022 16:15	Interna-Não programada-Meio ambiente- Descarga Atmosférica	13800	5	13698	6,45
607 2	2	2022	15750	1	45	#####	CX212529 67	1	3	01/02/2022 11:10	01/02/2022 20:17	Interna-Não programada-Meio ambiente- Descarga Atmosférica	220	2	6351	18,20
607 2	2	2022	15740	2	420	#####	14228440	1	3	01/02/2022 11:11	01/02/2022 12:50	Interna-Não programada-Meio ambiente- Vento	220	1	51039	1,65
607 2	2	2022	15746	32	563	#####	NA122290 95	1	3	01/02/2022 11:12	01/02/2022 15:54	Interna-Não programada-Meio ambiente- Vento	34500	32	10293	149,8 8

607 2	2	2022	14894	2	204	#####	PV211374 59	1	3	01/02/2022 11:15	02/02/2022 10:52	Interna-Não programada-Meio ambiente- Árvore ou Vegetação	220	1	18174	23,60
607 2	2	2022	14930	33	374	#####	CW121544 21	1	3	01/02/2022 10:56	01/02/2022 18:14	Interna-Não programada-Meio ambiente- Vento	34500	4	54150	29,20
607 2	2	2022	14943	1	197	#####	IH1205253 3	1	3	01/02/2022 08:30	01/02/2022 14:21	Interna-Não programada-Meio ambiente- Descarga Atmosférica	13800	160	14352	933,9 6
607 2	2	2022	14913	4	73	#####	MR120449 11	1	3	01/02/2022 09:29	01/02/2022 11:57	Interna-Não programada-Meio ambiente- Descarga Atmosférica	13800	2	15972	4,91
607 2	2	2022	14980	32	171	#####	SM120743 86RE	1	3	01/02/2022 09:39	01/02/2022 14:10	Interna-Não programada-Meio ambiente- Vento	34500	140	13622	630,7 8
607 2	2	2022	15740	4	420	#####	AO212983 42	1	3	01/02/2022 11:17	01/02/2022 18:03	Interna-Não programada-Meio ambiente- Árvore ou Vegetação	220	3	51039	20,28
607 2	2	2022	14943	3	197	#####	IH2113561 3	1	3	01/02/2022 11:17	02/02/2022 14:00	Interna-Não programada-Meio ambiente- Vento	220	2	14352	53,42
607 2	2	2022	14940	3	459	#####	26801107 50	1	3	01/02/2022 11:18	01/02/2022 12:56	Interna-Não programada-Meio ambiente- Vento	220	1	107006	1,63
607 2	2	2022	14890	1	506	#####	CY210638 88	1	3	01/02/2022 11:19	01/02/2022 18:37	Interna-Não programada-Meio ambiente- Descarga Atmosférica	220	2	47064	14,58
607 2	2	2022	14939	2	469	#####	UR213391 40	1	3	01/02/2022 11:19	01/02/2022 14:26	Interna-Não programada-Meio ambiente- Vento	220	1	13745	3,10
607 2	2	2022	14879	35	27	#####	CA120741 24	1	3	01/02/2022 11:20	02/02/2022 12:22	Interna-Não programada-Meio ambiente- Descarga Atmosférica	34500	1	28945	25,02
607 2	2	2022	14989	1	80	#####	30165416	1	3	01/02/2022 11:22	01/02/2022 12:16	Interna-Não programada-Meio ambiente- Vento	220	1	24059	0,90
607 2	2	2022	14969	5	160	#####	63057311 6	1	3	01/02/2022 11:23	01/02/2022 21:19	Interna-Não programada-Meio ambiente- Vento	220	1	40768	9,93
607 2	2	2022	14987	1	360	#####	VN120375 74	1	3	01/02/2022 11:13	01/02/2022 15:51	Interna-Não programada-Meio ambiente- Descarga Atmosférica	13800	12	17538	55,55
607 2	2	2022	14962	1	151	#####	PK212478 24	1	3	01/02/2022 11:24	01/02/2022 21:50	Interna-Não programada-Meio ambiente- Descarga Atmosférica	220	1	15099	10,43
607 2	2	2022	14920	2	96	#####	11002440 0	1	3	01/02/2022 11:25	01/02/2022 14:08	Interna-Não programada-Meio ambiente- Vento	220	1	14563	2,71
607 2	2	2022	14906	1	56	#####	GE213494 10	1	3	01/02/2022 11:26	01/02/2022 12:22	Interna-Não programada-Meio ambiente- Vento	220	1	31556	0,93
607 2	2	2022	14939	2	352	#####	MU21203 529	1	3	01/02/2022 11:27	01/02/2022 21:09	Interna-Não programada-Meio ambiente- Descarga Atmosférica	220	1	13745	9,70
607 2	2	2022	14929	3	93	#####	17004124 4	1	3	01/02/2022 11:27	01/02/2022 15:48	Interna-Não programada-Meio ambiente- Vento	220	1	19010	4,34
607 2	2	2022	15739	11	62	#####	GN120017 94	1	3	01/02/2022 11:16	01/02/2022 14:26	Interna-Não programada-Meio ambiente- Árvore ou Vegetação	13800	35	46150	110,6 7
607 2	2	2022	15739	11	62	#####	GN120017 94	1	3	01/02/2022 11:16	01/02/2022 16:46	Interna-Não programada-Meio ambiente- Árvore ou Vegetação	13800	1	46150	5,50
607 2	2	2022	14943	3	197	#####	IH1224452 6	1	3	01/02/2022 11:28	02/02/2022 15:37	Interna-Não programada-Meio ambiente- Descarga Atmosférica	13800	1	14352	28,14
607 2	2	2022	14956	4	581	#####	10028295 348	1	3	01/02/2022 11:28	02/02/2022 02:30	Interna-Não programada-Meio ambiente- Vento	220	1	32677	15,02
607 2	2	2022	14886	2	326	#####	UR212132 27	1	3	01/02/2022 11:30	01/02/2022 16:14	Interna-Não programada-Meio ambiente- Vento	220	33	5536	155,8 0
607 2	2	2022	14868	2	16	#####	AY210000 12	1	3	01/02/2022 11:31	02/02/2022 07:31	Interna-Não programada-Meio ambiente- Descarga Atmosférica	220	1	2346	19,99
607 2	2	2022	14982	4	489	#####	76001860 1	1	3	01/02/2022 11:32	01/02/2022 17:49	Interna-Não programada-Meio ambiente- Vento	220	1	35708	6,28
607 2	2	2022	16483	1	375	#####	AL211132 03	1	3	01/02/2022 11:33	01/02/2022 13:38	Interna-Não programada-Meio ambiente- Descarga Atmosférica	220	1	7465	2,08
607 2	2	2022	16479	1	386	#####	33500491 12	1	3	01/02/2022 11:34	01/02/2022 19:34	Interna-Não programada-Meio ambiente- Vento	220	1	54545	7,99

607 2	2	2022	14862	1	20	#####	AA213931 46	1	3	01/02/2022 11:34	01/02/2022 22:05	Interna-Não programada-Meio ambiente- Descarga Atmosférica	220	2	24199	21,01
607 2	2	2022	14905	1	362	#####	PV211416 44	1	3	01/02/2022 11:34	01/02/2022 15:18	Interna-Não programada-Meio ambiente- Descarga Atmosférica	220	1	5444	3,72
607 2	2	2022	14925	1	88	#####	MD12049 368	1	3	01/02/2022 11:35	01/02/2022 15:19	Interna-Não programada-Meio ambiente- Vento	13800	6	18577	22,34
607 2	2	2022	14863	4	5	#####	AN210848 24	1	3	01/02/2022 11:35	01/02/2022 12:28	Interna-Não programada-Meio ambiente- Vento	220	1	86055	0,87
607 2	2	2022	14876	1	23	#####	BJ2100012 6	1	3	01/02/2022 11:36	01/02/2022 20:53	Interna-Não programada-Meio ambiente- Descarga Atmosférica	220	1	10279	9,28
607 2	2	2022	16478	1	466	#####	10020796 135	1	3	01/02/2022 09:31	01/02/2022 13:27	Interna-Não programada-Meio ambiente- Vento	220	1	8706	3,93
607 2	2	2022	16478	1	466	#####	8016241	1	3	01/02/2022 10:00	01/02/2022 13:06	Interna-Não programada-Meio ambiente- Descarga Atmosférica	13800	14	8706	43,22
607 2	2	2022	14953	1	138	#####	59004464 3	1	3	01/02/2022 11:38	01/02/2022 18:02	Interna-Não programada-Meio ambiente- Vento	220	1	20496	6,40
607 2	2	2022	14913	2	73	#####	MR211534 22	1	3	01/02/2022 11:38	02/02/2022 08:40	Interna-Não programada-Meio ambiente- Descarga Atmosférica	220	1	15972	21,03
607 2	2	2022	14879	1	29	#####	CC110923 24	1	3	01/02/2022 09:32	01/02/2022 20:19	Interna-Não programada-Meio ambiente- Vento	220	1	28945	10,77
607 2	2	2022	14879	2	29	#####	CC110923 24	1	3	01/02/2022 09:32	01/02/2022 20:19	Interna-Não programada-Meio ambiente- Vento	220	118	28945	1270, 66
607 2	2	2022	14964	1	423	#####	QI2129655 8	1	3	01/02/2022 11:40	02/02/2022 10:24	Interna-Não programada-Meio ambiente- Descarga Atmosférica	220	2	27448	45,46
607 2	2	2022	14962	2	358	#####	PK210598 49	1	3	01/02/2022 11:40	01/02/2022 23:43	Interna-Não programada-Meio ambiente- Descarga Atmosférica	220	1	15099	12,04
607 2	2	2022	14937	8	237	#####	AN212731 86	1	3	01/02/2022 11:41	01/02/2022 13:36	Interna-Não programada-Meio ambiente- Vento	220	2	33449	3,81
607 2	2	2022	14922	1	46	#####	IP2123151 6	1	3	01/02/2022 11:42	01/02/2022 14:24	Interna-Não programada-Meio ambiente- Descarga Atmosférica	220	1	10659	2,69
607 2	2	2022	14977	2	316	#####	SF1237779 4	1	3	01/02/2022 11:43	01/02/2022 14:34	Interna-Não programada-Meio ambiente- Vento	13800	1	6302	2,84
607 2	2	2022	14877	2	165	#####	RN123788 91	1	3	01/02/2022 11:45	01/02/2022 15:00	Interna-Não programada-Meio ambiente- Vento	13800	3	7423	9,74
607 2	2	2022	14906	3	56	#####	55004619 7	1	3	01/02/2022 11:45	01/02/2022 15:24	Interna-Não programada-Meio ambiente- Vento	220	1	31556	3,65
607 2	2	2022	14892	1	37	#####	CZ212106 29	1	3	01/02/2022 11:46	01/02/2022 19:06	Interna-Não programada-Meio ambiente- Vento	220	1	3920	7,32
607 2	2	2022	14942	6	233	#####	14578979	1	3	01/02/2022 11:48	01/02/2022 16:48	Interna-Não programada-Meio ambiente- Vento	220	1	53697	4,99
607 2	2	2022	15727	3	322	#####	10028537 708	1	3	01/02/2022 11:48	01/02/2022 13:27	Interna-Não programada-Meio ambiente- Vento	220	1	12881	1,64
607 2	2	2022	14977	2	474	#####	SF2118587 1	1	3	01/02/2022 11:49	01/02/2022 18:36	Interna-Não programada-Meio ambiente- Descarga Atmosférica	220	1	6302	6,78
607 2	2	2022	14944	2	341	#####	MR120567 39	1	3	01/02/2022 11:49	01/02/2022 22:48	Interna-Não programada-Meio ambiente- Vento	13800	3	24138	32,94
607 2	2	2022	14918	33	123	#####	GY122673 40	1	3	01/02/2022 11:51	01/02/2022 16:00	Interna-Não programada-Meio ambiente- Vento	34500	51	33566	211,4 2
607 2	2	2022	14911	31	71	#####	FC122754 48	1	3	01/02/2022 09:46	01/02/2022 14:40	Interna-Não programada-Meio ambiente- Vento	34500	11	14941	53,78
607 2	2	2022	14869	1	494	#####	8092893	1	3	01/02/2022 07:05	02/02/2022 12:35	Interna-Não programada-Meio ambiente- Vento	13800	8	4683	235,8 8
607 2	2	2022	14869	1	494	#####	8092893	1	3	02/02/2022 09:02	02/02/2022 12:35	Interna-Não programada-Meio ambiente- Vento	13800	5	4683	17,72
607 2	2	2022	14953	2	314	#####	PP210530 66	1	3	01/02/2022 11:52	01/02/2022 19:28	Interna-Não programada-Meio ambiente- Descarga Atmosférica	220	1	20496	7,59

607 2	2	2022	14924	2	302	#####	JA1102046 5	1	3	01/02/2022 11:39	01/02/2022 15:15	Interna-Não programada-Meio ambiente- Vento	220	51	10061	182,8 2
607 2	2	2022	14934	30	103	#####	JT1239059 7	1	3	01/02/2022 09:45	01/02/2022 21:02	Interna-Não programada-Meio ambiente- Vento	34500	20	7178	225,6 0
607 2	2	2022	15738	1	62	#####	GN110021 44	1	3	01/02/2022 11:56	01/02/2022 16:13	Interna-Não programada-Meio ambiente- Árvore ou Vegetação	220	49	39227	209,3 3
607 2	2	2022	14906	3	56	#####	GE212108 30	1	3	01/02/2022 11:56	01/02/2022 15:24	Interna-Não programada-Meio ambiente- Vento	220	1	31556	3,45
607 2	2	2022	14911	31	71	#####	GS212199 95	1	3	01/02/2022 11:58	02/02/2022 20:07	Interna-Não programada-Meio ambiente- Descarga Atmosférica	220	2	14941	64,28
607 2	2	2022	14889	2	476	#####	CT210755 72	1	3	01/02/2022 11:59	01/02/2022 18:55	Interna-Não programada-Meio ambiente- Descarga Atmosférica	220	1	20733	6,92
607 2	2	2022	14940	2	459	#####	DH213053 06	1	3	01/02/2022 12:00	01/02/2022 18:21	Interna-Não programada-Meio ambiente- Vento	220	1	107006	6,33
607 2	2	2022	14923	1	85	#####	IR2128925 4	1	3	01/02/2022 12:01	01/02/2022 13:15	Interna-Não programada-Meio ambiente- Vento	220	2	32903	2,45
607 2	2	2022	14933	2	102	#####	10030644 621	1	3	01/02/2022 12:01	01/02/2022 19:53	Interna-Não programada-Meio ambiente- Vento	220	1	19127	7,85
607 2	2	2022	14980	1	495	#####	LC122701 24	1	3	01/02/2022 11:54	01/02/2022 13:33	Interna-Não programada-Meio ambiente- Descarga Atmosférica	13800	8	13622	13,11
607 2	2	2022	14963	2	414	#####	PO121392 34	1	3	01/02/2022 08:47	02/02/2022 01:06	Interna-Não programada-Meio ambiente- Descarga Atmosférica	13800	4	27563	65,23
607 2	2	2022	14905	1	362	#####	NP213127 51	1	3	01/02/2022 12:06	01/02/2022 13:56	Interna-Não programada-Meio ambiente- Descarga Atmosférica	220	2	5444	3,65
607 2	2	2022	14864	6	344	#####	20017890 8	1	3	01/02/2022 12:06	01/02/2022 18:16	Interna-Não programada-Meio ambiente- Vento	220	1	31211	6,15
607 2	2	2022	14942	12	62	#####	GR123132 84	1	3	01/02/2022 12:09	01/02/2022 13:30	Interna-Não programada-Meio ambiente- Vento	13800	120	53697	160,8 7
607 2	2	2022	14942	12	62	#####	GR123132 84	1	3	01/02/2022 12:09	01/02/2022 13:42	Interna-Não programada-Meio ambiente- Vento	13800	140	53697	216,3 0
607 2	2	2022	14942	12	62	#####	GR123132 84	1	3	01/02/2022 12:09	01/02/2022 13:53	Interna-Não programada-Meio ambiente- Vento	13800	63	53697	109,3 9
607 2	2	2022	15731	5	36	#####	AP121618 84	1	3	01/02/2022 12:10	01/02/2022 16:57	Interna-Não programada-Meio ambiente- Árvore ou Vegetação	13800	1	4549	4,78
607 2	2	2022	14943	1	197	#####	40200437 97	1	3	01/02/2022 12:10	01/02/2022 16:11	Interna-Não programada-Meio ambiente- Vento	220	1	14352	4,00
607 2	2	2022	16490	2	59	#####	14791420	1	3	01/02/2022 12:11	02/02/2022 02:55	Interna-Não programada-Meio ambiente- Vento	220	1	21630	14,73
607 2	2	2022	14918	2	262	#####	PS211234 80	1	3	01/02/2022 12:12	01/02/2022 16:11	Interna-Não programada-Meio ambiente- Vento	220	1	33566	3,98
607 2	2	2022	14865	2	307	#####	KB110000 04	1	3	01/02/2022 10:02	01/02/2022 17:03	Interna-Não programada-Meio ambiente- Vento	220	62	17672	434,7 8
607 2	2	2022	16481	2	574	#####	ZN211537 57	1	3	01/02/2022 12:13	02/02/2022 02:48	Interna-Não programada-Meio ambiente- Descarga Atmosférica	220	1	5702	14,58
607 2	2	2022	16482	6	577	#####	SH210226 67	1	3	01/02/2022 12:13	01/02/2022 20:38	Interna-Não programada-Meio ambiente- Descarga Atmosférica	220	1	16682	8,40
607 2	2	2022	14973	2	163	#####	RB210662 21	1	3	01/02/2022 12:14	01/02/2022 20:03	Interna-Não programada-Meio ambiente- Descarga Atmosférica	220	1	12011	7,81
607 2	2	2022	16475	2	453	#####	GN121337 17	1	3	01/02/2022 12:17	01/02/2022 18:14	Interna-Não programada-Meio ambiente- Vento	13800	6	49215	35,76
607 2	2	2022	14980	1	495	#####	LC212004 58	1	3	01/02/2022 12:18	02/02/2022 10:43	Interna-Não programada-Meio ambiente- Descarga Atmosférica	220	1	13622	22,40
607 2	2	2022	14879	3	370	#####	IM210000 95	1	3	01/02/2022 12:23	01/02/2022 17:41	Interna-Não programada-Meio ambiente- Descarga Atmosférica	220	1	28945	5,29
607 2	2	2022	14947	4	132	#####	16005563 5	1	3	01/02/2022 12:24	01/02/2022 16:26	Interna-Não programada-Meio ambiente- Vento	220	1	13666	4,03

607 2	2	2022	14984	2	176	#####	40071250	1	3	01/02/2022 12:24	01/02/2022 21:36	Interna-Não programada-Meio ambiente-Vento	220	1	43080	9,19
607 2	2	2022	14956	2	242	#####	PW123369 59	1	3	01/02/2022 09:38	01/02/2022 13:30	Interna-Não programada-Meio ambiente-Vento	13800	5	32677	19,34
607 2	2	2022	14876	1	23	#####	BJ1203309 9	1	3	01/02/2022 12:25	03/02/2022 11:42	Interna-Não programada-Meio ambiente-Vento	13800	9	10279	425,5 4
607 2	2	2022	14945	2	430	#####	AK121880 97	1	3	01/02/2022 12:28	03/02/2022 15:13	Interna-Não programada-Meio ambiente-Vento	13800	1	9955	50,75
607 2	2	2022	14945	1	430	#####	NA212075 17	1	3	01/02/2022 12:28	02/02/2022 14:44	Interna-Não programada-Meio ambiente-Descarga Atmosférica	220	1	9955	26,26
607 2	2	2022	14966	11	57	#####	10013152 074	1	3	01/02/2022 12:28	01/02/2022 15:37	Interna-Não programada-Meio ambiente-Vento	220	1	31580	3,15
607 2	2	2022	14930	1	259	#####	FA121645 36	1	3	01/02/2022 12:25	01/02/2022 20:28	Interna-Não programada-Meio ambiente-Vento	13800	240	54150	1931, 33
607 2	2	2022	16487	4	63	#####	10010697 347	1	3	01/02/2022 12:28	01/02/2022 15:34	Interna-Não programada-Meio ambiente-Vento	220	1	42291	3,09
607 2	2	2022	15730	31	245	#####	RV210370 61	1	3	01/02/2022 12:30	02/02/2022 11:26	Interna-Não programada-Meio ambiente-Vento	220	1	1282	22,93
607 2	2	2022	14941	1	92	#####	GS120147 14	1	3	01/02/2022 12:21	02/02/2022 09:32	Interna-Não programada-Meio ambiente-Vento	13800	200	7488	4236, 11
607 2	2	2022	14941	1	92	#####	GS120147 14	1	3	02/02/2022 00:33	02/02/2022 09:02	Interna-Não programada-Meio ambiente-Vento	13800	187	7488	1584, 25
607 2	2	2022	16494	2	129	#####	NQ212563 77	1	3	01/02/2022 12:32	01/02/2022 16:56	Interna-Não programada-Meio ambiente-Descarga Atmosférica	220	1	17475	4,40
607 2	2	2022	14923	1	383	#####	AY123546 01	1	3	01/02/2022 12:32	01/02/2022 18:29	Interna-Não programada-Meio ambiente-Descarga Atmosférica	13800	2	32903	11,87
607 2	2	2022	14966	9	57	#####	14194259	1	3	01/02/2022 12:33	01/02/2022 16:12	Interna-Não programada-Meio ambiente-Vento	220	1	31580	3,64
607 2	2	2022	15741	10	420	#####	10015742 588	1	3	01/02/2022 12:37	01/02/2022 13:24	Interna-Não programada-Meio ambiente-Vento	220	1	84980	0,77
607 2	2	2022	14956	31	261	#####	MV123034 02	1	3	01/02/2022 12:36	02/02/2022 09:37	Interna-Não programada-Meio ambiente-Descarga Atmosférica	34500	2	32677	42,01
607 2	2	2022	15744	2	103	#####	JT1221116 4	1	3	01/02/2022 10:12	02/02/2022 08:10	Interna-Não programada-Meio ambiente-Descarga Atmosférica	13800	10	24306	219,5 0
607 2	2	2022	14921	32	8	#####	JD1234006 4	1	3	01/02/2022 11:28	01/02/2022 15:22	Interna-Não programada-Meio ambiente-Vento	34500	17	11891	66,27
607 2	2	2022	16491	2	300	#####	10006164 097	1	3	01/02/2022 12:39	01/02/2022 23:19	Interna-Não programada-Meio ambiente-Vento	220	1	17541	10,65
607 2	2	2022	14941	32	329	#####	MP122997 16	1	3	01/02/2022 11:07	01/02/2022 14:05	Interna-Não programada-Meio ambiente-Descarga Atmosférica	34500	20	7488	59,21
607 2	2	2022	16490	2	59	#####	10017993 324	1	3	01/02/2022 12:40	01/02/2022 18:16	Interna-Não programada-Meio ambiente-Vento	220	1	21630	5,59
607 2	2	2022	14918	31	1	#####	96200072 49	1	3	01/02/2022 12:41	01/02/2022 21:50	Interna-Não programada-Meio ambiente-Vento	220	1	33566	9,14
607 2	2	2022	14924	32	88	#####	-	1	3	01/02/2022 11:30	01/02/2022 23:46	Interna-Não programada-Meio ambiente-Vento	34500	19	10061	232,9 9
607 2	2	2022	14924	32	88	#####	-	1	3	01/02/2022 22:23	01/02/2022 23:46	Interna-Não programada-Meio ambiente-Vento	34500	10	10061	13,83
607 2	2	2022	14955	1	384	#####	BG123041 95	1	3	01/02/2022 12:10	02/02/2022 08:57	Interna-Não programada-Meio ambiente-Descarga Atmosférica	13800	7	5701	145,3 9
607 2	2	2022	14930	33	374	#####	CW213816 02	1	3	01/02/2022 12:41	01/02/2022 20:08	Interna-Não programada-Meio ambiente-Vento	220	1	54150	7,44
607 2	2	2022	14940	1	541	#####	SN310828 58	1	3	01/02/2022 12:41	01/02/2022 17:46	Interna-Não programada-Meio ambiente-Descarga Atmosférica	220	1	107006	5,07
607 2	2	2022	14916	1	343	#####	CJ1139035 0	1	3	01/02/2022 12:42	01/02/2022 17:00	Interna-Não programada-Meio ambiente-Descarga Atmosférica	220	1	19254	4,29

607 2	2	2022	15741	17	420	#####	17231670	1	3	01/02/2022 12:42	01/02/2022 18:24	Interna-Não programada-Meio ambiente-Vento	220	1	84980	5,69
607 2	2	2022	16484	32	570	#####	PU120677 21	1	3	01/02/2022 12:44	02/02/2022 04:30	Interna-Não programada-Meio ambiente-Descarga Atmosférica	34500	14	6592	220,6 4
607 2	2	2022	16476	12	453	#####	10368413	1	3	01/02/2022 12:45	02/02/2022 05:36	Interna-Não programada-Meio ambiente-Vento	220	1	33521	16,84
607 2	2	2022	14930	35	374	#####	FA213382 91	1	3	01/02/2022 12:45	02/02/2022 09:37	Interna-Não programada-Meio ambiente-Vento	220	2	54150	41,70
607 2	2	2022	14916	33	76	#####	MA122242 19	1	3	01/02/2022 12:45	01/02/2022 17:51	Interna-Não programada-Meio ambiente-Vento	34500	19	19254	96,59
607 2	2	2022	14920	1	333	#####	DL213320 09	1	3	01/02/2022 12:46	01/02/2022 15:01	Interna-Não programada-Meio ambiente-Descarga Atmosférica	220	1	14563	2,24
607 2	2	2022	14977	1	539	#####	PV184415 55T5	1	3	01/02/2022 12:47	02/02/2022 11:20	Interna-Não programada-Meio ambiente-Vento	13800	72	6302	1622, 72
607 2	2	2022	15739	7	62	#####	GN120409 58	1	3	01/02/2022 11:14	01/02/2022 15:37	Interna-Não programada-Meio ambiente-Descarga Atmosférica	13800	7	46150	30,64
607 2	2	2022	16487	1	63	#####	10013916 350	1	3	01/02/2022 12:49	01/02/2022 16:05	Interna-Não programada-Meio ambiente-Vento	220	1	42291	3,26
607 2	2	2022	14973	2	163	#####	RB211978 37	1	3	01/02/2022 12:49	01/02/2022 17:22	Interna-Não programada-Meio ambiente-Descarga Atmosférica	220	1	12011	4,54
607 2	2	2022	14949	1	136	#####	PO211369 92	1	3	01/02/2022 12:52	02/02/2022 11:34	Interna-Não programada-Meio ambiente-Vento	220	1	1841	22,69
607 2	2	2022	15739	9	62	#####	GN123831 89	1	3	01/02/2022 12:52	01/02/2022 14:10	Interna-Não programada-Meio ambiente-Vento	13800	60	46150	77,35
607 2	2	2022	14918	1	1	#####	15100078 82	1	3	01/02/2022 12:54	02/02/2022 15:34	Interna-Não programada-Meio ambiente-Vento	220	1	33566	26,66
607 2	2	2022	14910	3	55	#####	39003996 2	1	3	01/02/2022 12:54	02/02/2022 01:08	Interna-Não programada-Meio ambiente-Vento	220	1	19387	12,22
607 2	2	2022	14965	1	57	#####	10010439	1	3	01/02/2022 12:56	01/02/2022 21:29	Interna-Não programada-Meio ambiente-Vento	220	1	51636	8,55
607 2	2	2022	14898	1	50	#####	EA210445 08	1	3	01/02/2022 12:56	01/02/2022 21:39	Interna-Não programada-Meio ambiente-Vento	220	3	12563	26,14
607 2	2	2022	14889	1	308	#####	CI2123470 4	1	3	01/02/2022 12:57	01/02/2022 20:45	Interna-Não programada-Meio ambiente-Descarga Atmosférica	220	1	20733	7,80
607 2	2	2022	14923	1	121	#####	ME210914 85	1	3	01/02/2022 12:59	02/02/2022 01:47	Interna-Não programada-Meio ambiente-Vento	220	1	32903	12,80
607 2	2	2022	14963	2	414	#####	PO120561 15	1	3	01/02/2022 13:00	02/02/2022 10:25	Interna-Não programada-Meio ambiente-Descarga Atmosférica	13800	16	27563	342,6 0
607 2	2	2022	14964	1	156	#####	QI2141995 8	1	3	01/02/2022 13:02	02/02/2022 00:58	Interna-Não programada-Meio ambiente-Vento	220	1	27448	11,93
607 2	2	2022	14956	5	581	#####	13901568 41	1	3	01/02/2022 13:03	02/02/2022 04:45	Interna-Não programada-Meio ambiente-Vento	220	1	32677	15,70
607 2	2	2022	15748	1	354	#####	35700122 29	1	3	01/02/2022 13:04	01/02/2022 16:06	Interna-Não programada-Meio ambiente-Vento	220	1	11658	3,03
607 2	2	2022	14918	1	472	#####	PS213183 29	1	3	01/02/2022 13:04	01/02/2022 17:43	Interna-Não programada-Meio ambiente-Vento	220	1	33566	4,64
607 2	2	2022	16481	2	574	#####	ZN122976 56	1	3	01/02/2022 13:05	02/02/2022 09:51	Interna-Não programada-Meio ambiente-Vento	13800	2	5702	41,56
607 2	2	2022	16479	2	386	#####	49900787 68	1	3	01/02/2022 13:06	01/02/2022 18:31	Interna-Não programada-Meio ambiente-Vento	220	1	54545	5,41
607 2	2	2022	14918	31	1	#####	FB122125 74	1	3	01/02/2022 12:57	01/02/2022 20:36	Interna-Não programada-Meio ambiente-Vento	34500	5	33566	38,18
607 2	2	2022	14918	2	1	#####	AQ120623 06	1	3	01/02/2022 12:53	01/02/2022 15:46	Interna-Não programada-Meio ambiente-Descarga Atmosférica	13800	7	33566	20,12
607 2	2	2022	14920	2	364	#####	CK214616 95	1	3	01/02/2022 13:10	01/02/2022 16:19	Interna-Não programada-Meio ambiente-Descarga Atmosférica	220	1	14563	3,15

607 2	2	2022	14918	31	1	#####	FB211432 77	1	3	01/02/2022 13:11	02/02/2022 07:01	Interna-Não programada-Meio ambiente- Vento	220	1	33566	17,83
607 2	2	2022	14918	33	123	#####	14800608 40	1	3	01/02/2022 13:11	01/02/2022 19:02	Interna-Não programada-Meio ambiente- Vento	220	1	33566	5,85
607 2	2	2022	14870	4	60	#####	GN110388 55	1	3	01/02/2022 12:51	01/02/2022 14:29	Interna-Não programada-Meio ambiente- Vento	220	21	38843	34,24
607 2	2	2022	14930	2	374	#####	10009451 070	1	3	01/02/2022 13:11	01/02/2022 19:30	Interna-Não programada-Meio ambiente- Vento	220	1	54150	6,31
607 2	2	2022	14963	33	152	#####	IH2133442 5	1	3	01/02/2022 13:11	02/02/2022 00:50	Interna-Não programada-Meio ambiente- Descarga Atmosférica	220	1	27563	11,64
607 2	2	2022	14965	3	57	#####	AP111665 86	1	3	01/02/2022 09:02	01/02/2022 17:18	Interna-Não programada-Meio ambiente- Árvore ou Vegetação	220	75	51636	619,9 8
607 2	2	2022	14934	1	144	#####	JT2100020 2	1	3	01/02/2022 13:14	01/02/2022 22:27	Interna-Não programada-Meio ambiente- Vento	220	1	7178	9,21
607 2	2	2022	14970	10	587	#####	RV113503 45	1	3	01/02/2022 12:26	01/02/2022 15:16	Interna-Não programada-Meio ambiente- Vento	220	85	30388	240,5 0
607 2	2	2022	16494	1	583	#####	27500464 71	1	3	01/02/2022 13:16	01/02/2022 22:19	Interna-Não programada-Meio ambiente- Vento	220	1	17475	9,04
607 2	2	2022	14978	1	492	#####	JL2133297 8	1	3	01/02/2022 13:17	01/02/2022 21:33	Interna-Não programada-Meio ambiente- Vento	220	1	8736	8,27
607 2	2	2022	14934	1	167	#####	SX184270 69TS	1	3	01/02/2022 13:18	02/02/2022 00:00	Interna-Não programada-Meio ambiente- Vento	13800	49	7178	523,6 1
607 2	2	2022	14872	11	60	#####	GN121685 44	1	3	01/02/2022 12:53	01/02/2022 15:27	Interna-Não programada-Meio ambiente- Vento	13800	89	40845	227,3 2
607 2	2	2022	14881	32	30	#####	CP120720 79	1	3	01/02/2022 13:21	02/02/2022 07:24	Interna-Não programada-Meio ambiente- Vento	34500	8	11833	144,3 4
607 2	2	2022	14863	2	580	#####	10026647 247	1	3	01/02/2022 13:23	02/02/2022 03:48	Interna-Não programada-Meio ambiente- Vento	220	1	86055	14,41
607 2	2	2022	14934	30	103	#####	JT1220519 4	1	3	01/02/2022 08:31	01/02/2022 20:06	Interna-Não programada-Meio ambiente- Vento	34500	4	7178	46,29
607 2	2	2022	14974	31	166	#####	SH213467 65	1	3	01/02/2022 13:23	02/02/2022 01:04	Interna-Não programada-Meio ambiente- Vento	220	1	2036	11,67
607 2	2	2022	14918	2	499	#####	MB111905 10	1	3	01/02/2022 13:25	01/02/2022 16:11	Interna-Não programada-Meio ambiente- Vento	220	12	33566	33,09
607 2	2	2022	14971	3	421	#####	10016930 680	1	3	01/02/2022 13:27	01/02/2022 16:23	Interna-Não programada-Meio ambiente- Vento	220	1	47644	2,93
607 2	2	2022	14955	2	384	#####	IT1239953 7	1	3	01/02/2022 13:28	01/02/2022 20:29	Interna-Não programada-Meio ambiente- Vento	13800	5	5701	35,02
607 2	2	2022	14873	2	456	#####	NQ212748 03	1	3	01/02/2022 13:29	01/02/2022 22:20	Interna-Não programada-Meio ambiente- Descarga Atmosférica	220	1	6332	8,85
607 2	2	2022	14980	2	171	#####	SM184377 36TS	1	3	01/02/2022 11:49	01/02/2022 23:04	Interna-Não programada-Meio ambiente- Vento	13800	54	13622	607,2 3
607 2	2	2022	14980	2	171	#####	SM184377 36TS	1	3	01/02/2022 11:49	02/02/2022 23:40	Interna-Não programada-Meio ambiente- Vento	13800	4	13622	143,4 2
607 2	2	2022	15728	32	322	#####	VN120627 49	1	3	01/02/2022 13:24	01/02/2022 15:32	Interna-Não programada-Meio ambiente- Vento	13800	1	2461	2,12
607 2	2	2022	14987	3	236	#####	VN120627 49	1	3	01/02/2022 13:24	01/02/2022 15:32	Interna-Não programada-Meio ambiente- Vento	13800	171	17538	362,8 5
607 2	2	2022	14873	2	561	#####	GE211406 63	1	3	01/02/2022 13:31	02/02/2022 08:48	Interna-Não programada-Meio ambiente- Descarga Atmosférica	220	1	6332	19,27
607 2	2	2022	14859	32	373	#####	SN212460 82	1	3	01/02/2022 13:32	01/02/2022 18:37	Interna-Não programada-Meio ambiente- Vento	220	1	27345	5,07
607 2	2	2022	14922	2	83	#####	IP2139955 2	1	3	01/02/2022 13:32	01/02/2022 17:03	Interna-Não programada-Meio ambiente- Descarga Atmosférica	220	1	10659	3,51
607 2	2	2022	14872	11	60	#####	13907141	1	3	01/02/2022 13:35	02/02/2022 04:07	Interna-Não programada-Meio ambiente- Vento	220	1	40845	14,53

607 2	2	2022	14970	6	587	#####	RV112468 07	1	3	01/02/2022 13:18	01/02/2022 21:08	Interna-Não programada-Meio ambiente- Árvore ou Vegetação	220	26	30388	203,6 2
607 2	2	2022	14970	6	587	#####	RV112468 07	1	3	01/02/2022 13:18	02/02/2022 10:04	Interna-Não programada-Meio ambiente- Árvore ou Vegetação	220	1	30388	20,76
607 2	2	2022	14940	2	38	#####	DH211365 97	1	3	01/02/2022 10:53	01/02/2022 15:43	Interna-Não programada-Meio ambiente- Descarga Atmosférica	220	4	107006	19,27
607 2	2	2022	14858	8	373	#####	48303354 16	1	3	01/02/2022 13:36	01/02/2022 16:25	Interna-Não programada-Meio ambiente- Vento	220	1	67116	2,80
607 2	2	2022	14887	32	225	#####	IP2145714 6	1	3	01/02/2022 13:37	01/02/2022 20:27	Interna-Não programada-Meio ambiente- Descarga Atmosférica	220	3	3605	20,47
607 2	2	2022	14922	30	83	#####	IP1227581 1	1	3	01/02/2022 13:13	01/02/2022 16:30	Interna-Não programada-Meio ambiente- Descarga Atmosférica	34500	91	10659	298,6 3
607 2	2	2022	16479	11	386	#####	10005630 604	1	3	01/02/2022 13:37	01/02/2022 21:41	Interna-Não programada-Meio ambiente- Vento	220	1	54545	8,05
607 2	2	2022	14984	9	176	#####	40146455	1	3	01/02/2022 13:38	01/02/2022 18:41	Interna-Não programada-Meio ambiente- Vento	220	1	43080	5,04
607 2	2	2022	15737	4	59	#####	10009014 843	1	3	01/02/2022 13:38	01/02/2022 18:53	Interna-Não programada-Meio ambiente- Vento	220	1	19189	5,24
607 2	2	2022	14923	32	85	#####	ME120232 98	1	3	01/02/2022 12:41	02/02/2022 10:37	Interna-Não programada-Meio ambiente- Descarga Atmosférica	34500	5	32903	109,6 5
607 2	2	2022	14918	33	123	#####	PS112087 06	1	3	01/02/2022 13:40	01/02/2022 16:13	Interna-Não programada-Meio ambiente- Descarga Atmosférica	220	5	33566	12,71
607 2	2	2022	16478	2	332	#####	GA120351 72LD	1	3	01/02/2022 13:41	01/02/2022 15:26	Interna-Não programada-Meio ambiente- Descarga Atmosférica	13800	13	8706	22,56
607 2	2	2022	15738	1	62	#####	17347488	1	3	01/02/2022 13:42	01/02/2022 17:46	Interna-Não programada-Meio ambiente- Vento	220	1	39227	4,06
607 2	2	2022	16491	1	164	#####	SC112592 19	1	3	01/02/2022 15:21	01/02/2022 19:35	Interna-Não programada-Meio ambiente- Vento	220	52	17541	220,1 8
607 2	2	2022	14951	1	7	#####	10030336 889	1	3	01/02/2022 13:43	01/02/2022 16:23	Interna-Não programada-Meio ambiente- Vento	220	1	15050	2,66
607 2	2	2022	16483	1	266	#####	MG21182 763	1	3	01/02/2022 13:44	01/02/2022 19:56	Interna-Não programada-Meio ambiente- Vento	220	1	7465	6,20
607 2	2	2022	14913	2	73	#####	10029547 197	1	3	01/02/2022 13:48	01/02/2022 17:44	Interna-Não programada-Meio ambiente- Vento	220	1	15972	3,93
607 2	2	2022	15742	1	99	#####	10024854 369	1	3	01/02/2022 13:48	01/02/2022 20:13	Interna-Não programada-Meio ambiente- Vento	220	1	23634	6,40
607 2	2	2022	15748	1	470	#####	10033347 741	1	3	01/02/2022 13:48	01/02/2022 19:03	Interna-Não programada-Meio ambiente- Vento	220	1	11658	5,24
607 2	2	2022	14974	1	367	#####	RV120211 24	1	3	01/02/2022 10:09	02/02/2022 12:00	Interna-Não programada-Meio ambiente- Vento	13800	8	2036	206,6 7
607 2	2	2022	14951	1	228	#####	10000219 230	1	3	01/02/2022 13:49	01/02/2022 16:38	Interna-Não programada-Meio ambiente- Vento	220	1	15050	2,81
607 2	2	2022	14930	4	374	#####	FA113911 07	1	3	01/02/2022 13:51	02/02/2022 01:41	Interna-Não programada-Meio ambiente- Vento	220	36	54150	425,9 4
607 2	2	2022	16490	3	59	#####	10007222 368	1	3	01/02/2022 13:51	01/02/2022 21:45	Interna-Não programada-Meio ambiente- Vento	220	1	21630	7,90
607 2	2	2022	14881	1	30	#####	CP112920 14	1	3	01/02/2022 13:55	02/02/2022 13:40	Interna-Não programada-Meio ambiente- Vento	220	1	11833	23,75
607 2	2	2022	14954	33	346	#####	KR211684 92	1	3	01/02/2022 13:56	01/02/2022 17:32	Interna-Não programada-Meio ambiente- Vento	220	1	3357	3,59
607 2	2	2022	15744	3	103	#####	29030534 2	1	3	01/02/2022 13:56	02/02/2022 02:32	Interna-Não programada-Meio ambiente- Vento	220	1	24306	12,58
607 2	2	2022	14934	2	407	#####	JT1210520 8	1	3	01/02/2022 12:36	01/02/2022 21:10	Interna-Não programada-Meio ambiente- Vento	13800	9	7178	76,96
607 2	2	2022	14931	2	98	#####	IT1125515 4	1	3	01/02/2022 12:56	01/02/2022 15:29	Interna-Não programada-Meio ambiente- Vento	220	7	19525	17,81

607 2	2	2022	14931	2	98	#####	IT1125515 4	1	3	01/02/2022 12:56	01/02/2022 17:01	Interna-Não programada-Meio ambiente- Vento	220	46	19525	187,5 9
607 2	2	2022	14879	3	141	#####	CC122957 69	1	3	01/02/2022 11:44	02/02/2022 02:02	Interna-Não programada-Meio ambiente- Descarga Atmosférica	13800	6	28945	85,74
607 2	2	2022	14971	3	421	#####	10021448 343	1	3	01/02/2022 14:04	01/02/2022 15:58	Interna-Não programada-Meio ambiente- Vento	220	1	47644	1,90
607 2	2	2022	15739	11	62	#####	10034487 113	1	3	01/02/2022 14:04	01/02/2022 20:48	Interna-Não programada-Meio ambiente- Vento	220	1	46150	6,72
607 2	2	2022	14953	2	488	#####	PL3205054 6	1	3	01/02/2022 13:11	01/02/2022 16:47	Interna-Não programada-Meio ambiente- Vento	13800	9	20496	32,36
607 2	2	2022	14938	1	134	#####	14600129 42	1	3	01/02/2022 14:06	02/02/2022 20:30	Interna-Não programada-Meio ambiente- Vento	220	1	13698	30,39
607 2	2	2022	14894	2	204	#####	PV210104 51	1	3	01/02/2022 14:08	02/02/2022 10:45	Interna-Não programada-Meio ambiente- Descarga Atmosférica	220	1	18174	20,61
607 2	2	2022	16484	32	570	#####	MV213654 32	1	3	01/02/2022 14:09	02/02/2022 00:08	Interna-Não programada-Meio ambiente- Descarga Atmosférica	220	1	6592	9,97
607 2	2	2022	15741	9	420	#####	14966098	1	3	01/02/2022 14:10	01/02/2022 16:15	Interna-Não programada-Meio ambiente- Vento	220	1	84980	2,08
607 2	2	2022	14913	4	73	#####	GT212637 96	1	3	01/02/2022 14:10	01/02/2022 15:56	Interna-Não programada-Meio ambiente- Vento	220	1	15972	1,75
607 2	2	2022	14911	1	71	#####	GS212038 90	1	3	01/02/2022 14:10	02/02/2022 16:52	Interna-Não programada-Meio ambiente- Descarga Atmosférica	220	2	14941	53,39
607 2	2	2022	14855	5	240	#####	10004540 490	1	3	01/02/2022 14:14	01/02/2022 21:39	Interna-Não programada-Meio ambiente- Vento	220	1	22463	7,42
607 2	2	2022	14969	5	160	#####	RV210690 36	1	3	01/02/2022 10:05	02/02/2022 11:07	Interna-Não programada-Meio ambiente- Descarga Atmosférica	220	1	40768	25,03
607 2	2	2022	14913	3	73	#####	10024568 196	1	3	01/02/2022 14:14	02/02/2022 01:00	Interna-Não programada-Meio ambiente- Vento	220	1	15972	10,78
607 2	2	2022	14868	1	16	#####	IR2101398 7	1	3	01/02/2022 14:15	02/02/2022 10:42	Interna-Não programada-Meio ambiente- Descarga Atmosférica	220	1	2346	20,44
607 2	2	2022	14930	1	221	#####	CW211845 41	1	3	01/02/2022 14:15	01/02/2022 21:44	Interna-Não programada-Meio ambiente- Vento	220	2	54150	14,94
607 2	2	2022	14939	2	469	#####	UR212951 89	1	3	01/02/2022 14:16	01/02/2022 20:07	Interna-Não programada-Meio ambiente- Descarga Atmosférica	220	1	13745	5,84
607 2	2	2022	14987	33	236	#####	VN212890 86	1	3	01/02/2022 14:17	01/02/2022 22:31	Interna-Não programada-Meio ambiente- Vento	220	1	17538	8,22
607 2	2	2022	14936	1	237	#####	20562615	1	3	01/02/2022 14:18	01/02/2022 19:43	Interna-Não programada-Meio ambiente- Vento	220	1	40763	5,41
607 2	2	2022	14877	31	321	#####	JR2129281 3	1	3	01/02/2022 14:18	01/02/2022 20:19	Interna-Não programada-Meio ambiente- Descarga Atmosférica	220	1	7423	6,02
607 2	2	2022	14946	1	393	#####	AN122582 36	1	3	01/02/2022 12:53	01/02/2022 22:53	Interna-Não programada-Meio ambiente- Descarga Atmosférica	13800	6	10759	59,91
607 2	2	2022	14962	2	311	#####	CQ110000 18	1	3	01/02/2022 13:20	01/02/2022 18:48	Interna-Não programada-Meio ambiente- Árvore ou Vegetação	220	169	15099	922,5 1
607 2	2	2022	16487	2	63	#####	16425431	1	3	01/02/2022 14:20	01/02/2022 17:40	Interna-Não programada-Meio ambiente- Vento	220	1	42291	3,32
607 2	2	2022	14879	3	370	#####	IM120381 74	1	3	01/02/2022 14:22	03/02/2022 01:04	Interna-Não programada-Meio ambiente- Vento	13800	3	28945	104,1 0
607 2	2	2022	14918	1	262	#####	10035187 270	1	3	01/02/2022 14:24	01/02/2022 17:15	Interna-Não programada-Meio ambiente- Vento	220	1	33566	2,85
607 2	2	2022	14980	1	171	#####	SM213285 54	1	3	01/02/2022 14:24	02/02/2022 13:22	Interna-Não programada-Meio ambiente- Vento	220	1	13622	22,97
607 2	2	2022	14930	35	374	#####	FA212335 96	1	3	01/02/2022 14:24	02/02/2022 11:01	Interna-Não programada-Meio ambiente- Vento	220	1	54150	20,61
607 2	2	2022	14953	1	488	#####	PL1230446 6	1	3	01/02/2022 13:47	01/02/2022 17:04	Interna-Não programada-Meio ambiente- Vento	13800	13	20496	42,59

607 2	2	2022	14953	2	19	#####	JD2123338 4	1	3	01/02/2022 14:26	01/02/2022 17:22	Interna-Não programada-Meio ambiente- Vento	220	1	20496	2,93
607 2	2	2022	14945	1	185	#####	AZ212322 61	1	3	01/02/2022 14:26	01/02/2022 17:11	Interna-Não programada-Meio ambiente- Descarga Atmosférica	220	1	9955	2,74
607 2	2	2022	15732	32	36	#####	23400006 16	1	3	01/02/2022 14:27	01/02/2022 19:47	Interna-Não programada-Meio ambiente- Vento	220	1	15615	5,33
607 2	2	2022	14865	1	307	#####	14100126 24	1	3	01/02/2022 14:27	01/02/2022 19:05	Interna-Não programada-Meio ambiente- Vento	220	1	17672	4,63
607 2	2	2022	14918	33	1	#####	SI1232975 5	1	3	01/02/2022 12:45	01/02/2022 18:15	Interna-Não programada-Meio ambiente- Descarga Atmosférica	34500	10	33566	54,99
607 2	2	2022	15747	3	148	#####	46000286 7	1	3	01/02/2022 14:27	01/02/2022 19:00	Interna-Não programada-Meio ambiente- Vento	220	1	14836	4,54
607 2	2	2022	14956	34	261	#####	PW211028 30	1	3	01/02/2022 14:28	02/02/2022 12:55	Interna-Não programada-Meio ambiente- Descarga Atmosférica	220	1	32677	22,43
607 2	2	2022	14916	1	76	#####	82002114 3	1	3	01/02/2022 14:30	01/02/2022 21:19	Interna-Não programada-Meio ambiente- Vento	220	1	19254	6,81
607 2	2	2022	14939	1	112	#####	22600159 86	1	3	01/02/2022 14:30	02/02/2022 01:23	Interna-Não programada-Meio ambiente- Vento	220	1	13745	10,87
607 2	2	2022	14963	33	152	#####	MX1121878 48	1	3	01/02/2022 13:22	01/02/2022 20:10	Interna-Não programada-Meio ambiente- Descarga Atmosférica	34500	17	27563	115,5 9
607 2	2	2022	14953	2	19	#####	JD2130157 2	1	3	01/02/2022 14:31	02/02/2022 09:15	Interna-Não programada-Meio ambiente- Descarga Atmosférica	220	1	20496	18,72
607 2	2	2022	15729	8	245	#####	10028032 827	1	3	01/02/2022 14:32	02/02/2022 05:10	Interna-Não programada-Meio ambiente- Vento	220	1	15247	14,63
607 2	2	2022	14863	12	5	#####	AN111662 28	1	3	01/02/2022 13:18	01/02/2022 19:17	Interna-Não programada-Meio ambiente- Vento	220	54	86055	323,3 7
607 2	2	2022	14863	12	5	#####	AN111662 28	1	3	01/02/2022 17:40	01/02/2022 18:04	Interna-Não programada-Meio ambiente- Vento	220	402	86055	165,4 9
607 2	2	2022	14931	2	98	#####	IT1225715 1	1	3	01/02/2022 14:33	01/02/2022 17:01	Interna-Não programada-Meio ambiente- Vento	13800	150	19525	368,6 7
607 2	2	2022	14929	4	93	#####	IK1228028 4	1	3	01/02/2022 14:34	01/02/2022 23:06	Interna-Não programada-Meio ambiente- Descarga Atmosférica	13800	2	19010	17,06
607 2	2	2022	16483	1	84	#####	CI1200009 3RE	1	3	01/02/2022 14:26	01/02/2022 20:32	Interna-Não programada-Meio ambiente- Vento	13800	9	7465	54,87
607 2	2	2022	16483	1	84	#####	CI1200009 3RE	1	3	01/02/2022 14:26	01/02/2022 23:06	Interna-Não programada-Meio ambiente- Vento	13800	42	7465	363,4 3
607 2	2	2022	16483	1	84	#####	CI1200009 3RE	1	3	01/02/2022 14:26	02/02/2022 11:42	Interna-Não programada-Meio ambiente- Vento	13800	9	7465	191,3 4
607 2	2	2022	16483	1	84	#####	CI1200009 3RE	1	3	01/02/2022 14:26	03/02/2022 00:56	Interna-Não programada-Meio ambiente- Vento	13800	94	7465	3241, 80
607 2	2	2022	16483	1	84	#####	CI1200009 3RE	1	3	01/02/2022 21:23	01/02/2022 22:40	Interna-Não programada-Meio ambiente- Vento	13800	9	7465	11,45
607 2	2	2022	16483	1	84	#####	CI1200009 3RE	1	3	02/02/2022 09:45	02/02/2022 09:58	Interna-Não programada-Meio ambiente- Vento	13800	44	7465	9,39
607 2	2	2022	15747	1	148	#####	PR123447 10	1	3	01/02/2022 14:38	01/02/2022 21:56	Interna-Não programada-Meio ambiente- Vento	13800	2	14836	14,57
607 2	2	2022	15733	32	347	#####	KR212488 23	1	3	01/02/2022 14:39	01/02/2022 19:43	Interna-Não programada-Meio ambiente- Vento	220	1	17588	5,06
607 2	2	2022	14898	2	50	#####	EA111423 98	1	3	01/02/2022 13:00	01/02/2022 18:48	Interna-Não programada-Meio ambiente- Vento	220	146	12563	845,9 5
607 2	2	2022	14943	31	197	#####	TI1228852 2	1	3	01/02/2022 14:39	02/02/2022 01:57	Interna-Não programada-Meio ambiente- Descarga Atmosférica	220	1	14352	11,29
607 2	2	2022	16488	3	61	#####	GN120000 77	1	3	01/02/2022 10:05	01/02/2022 16:23	Interna-Não programada-Meio ambiente- Árvore ou Vegetação	13800	184	39185	1157, 62
607 2	2	2022	16488	3	61	#####	GN120000 77	1	3	01/02/2022 10:05	01/02/2022 16:51	Interna-Não programada-Meio ambiente- Árvore ou Vegetação	13800	1	39185	6,76

607 2	2	2022	14964	1	156	#####	80039546	1	3	01/02/2022 14:42	01/02/2022 20:31	Interna-Não programada-Meio ambiente-Vento	220	1	27448	5,81
607 2	2	2022	14964	1	222	#####	ID2101641 5	1	3	01/02/2022 14:43	02/02/2022 19:05	Interna-Não programada-Meio ambiente-Vento	220	1	27448	28,36
607 2	2	2022	14918	33	123	#####	PS213094 74	1	3	01/02/2022 14:44	01/02/2022 16:54	Interna-Não programada-Meio ambiente-Descarga Atmosférica	220	1	33566	2,16
607 2	2	2022	14896	2	524	#####	10029772 484	1	3	01/02/2022 14:44	01/02/2022 17:01	Interna-Não programada-Meio ambiente-Vento	220	1	4316	2,28
607 2	2	2022	14907	6	58	#####	11123400	1	3	01/02/2022 14:45	01/02/2022 21:08	Interna-Não programada-Meio ambiente-Vento	220	1	45011	6,38
607 2	2	2022	14911	1	71	#####	GS111623 98	1	3	01/02/2022 14:46	02/02/2022 12:00	Interna-Não programada-Meio ambiente-Descarga Atmosférica	220	2	14941	42,46
607 2	2	2022	14863	5	580	#####	AN123823 58	1	3	01/02/2022 14:41	01/02/2022 15:38	Interna-Não programada-Meio ambiente-Vento	13800	107	86055	100,64
607 2	2	2022	14987	2	236	#####	VN184490 48T5	1	3	01/02/2022 14:46	01/02/2022 17:32	Interna-Não programada-Meio ambiente-Vento	13800	136	17538	376,04
607 2	2	2022	14949	33	136	#####	TA120999 14	1	3	01/02/2022 14:48	02/02/2022 14:29	Interna-Não programada-Meio ambiente-Vento	34500	1	1841	23,67
607 2	2	2022	14889	33	34	#####	CT1210424 27	1	3	01/02/2022 14:49	01/02/2022 17:55	Interna-Não programada-Meio ambiente-Vento	220	2	20733	6,19
607 2	2	2022	14980	2	495	#####	BX121916 90	1	3	01/02/2022 08:37	02/02/2022 12:25	Interna-Não programada-Meio ambiente-Vento	13800	3	13622	83,35
607 2	2	2022	15748	1	470	#####	OZ121887 39	1	3	01/02/2022 14:09	01/02/2022 19:15	Interna-Não programada-Meio ambiente-Descarga Atmosférica	13800	13	11658	66,24
607 2	2	2022	14894	2	204	#####	PV212865 05	1	3	01/02/2022 14:54	02/02/2022 04:00	Interna-Não programada-Meio ambiente-Vento	220	2	18174	26,20
607 2	2	2022	14883	1	32	#####	76016056 9	1	3	01/02/2022 14:55	01/02/2022 23:33	Interna-Não programada-Meio ambiente-Vento	220	1	19889	8,64
607 2	2	2022	14961	1	190	#####	10021269 856	1	3	01/02/2022 14:55	01/02/2022 19:23	Interna-Não programada-Meio ambiente-Vento	220	1	40614	4,47
607 2	2	2022	15747	3	148	#####	PR120000 02	1	3	01/02/2022 14:58	01/02/2022 17:43	Interna-Não programada-Meio ambiente-Vento	13800	268	14836	738,56
607 2	2	2022	14977	2	316	#####	SF1237779 4	1	3	01/02/2022 14:59	01/02/2022 21:04	Interna-Não programada-Meio ambiente-Descarga Atmosférica	13800	1	6302	6,07
607 2	2	2022	14940	3	586	#####	10035720 210	1	3	01/02/2022 15:02	01/02/2022 19:31	Interna-Não programada-Meio ambiente-Vento	220	1	107006	4,48
607 2	2	2022	15732	1	220	#####	18003937 4	1	3	01/02/2022 15:02	01/02/2022 22:39	Interna-Não programada-Meio ambiente-Árvore ou Vegetação	220	1	15615	7,61
607 2	2	2022	14970	10	587	#####	RV112414 11	1	3	01/02/2022 14:35	01/02/2022 19:06	Interna-Não programada-Meio ambiente-Árvore ou Vegetação	220	150	30388	676,29
607 2	2	2022	14875	1	24	#####	BM123587 56	1	3	01/02/2022 15:05	01/02/2022 22:51	Interna-Não programada-Meio ambiente-Vento	13800	2	5367	15,53
607 2	2	2022	14865	1	307	#####	10008072 947	1	3	01/02/2022 15:05	01/02/2022 18:21	Interna-Não programada-Meio ambiente-Vento	220	1	17672	3,26
607 2	2	2022	14926	1	432	#####	SX213038 46	1	3	01/02/2022 15:05	01/02/2022 18:00	Interna-Não programada-Meio ambiente-Descarga Atmosférica	220	2	1898	5,81
607 2	2	2022	14898	2	125	#####	IY1217031 9	1	3	01/02/2022 15:05	01/02/2022 21:39	Interna-Não programada-Meio ambiente-Vento	13800	5	12563	32,79
607 2	2	2022	14898	2	125	#####	IY1217031 9	1	3	01/02/2022 15:05	02/02/2022 21:56	Interna-Não programada-Meio ambiente-Vento	13800	6	12563	185,12
607 2	2	2022	14929	1	93	#####	IK1105155 4	1	3	01/02/2022 15:10	01/02/2022 21:19	Interna-Não programada-Meio ambiente-Árvore ou Vegetação	220	120	19010	739,43
607 2	2	2022	14929	2	93	#####	IK2106323 6	1	3	01/02/2022 15:10	02/02/2022 08:03	Interna-Não programada-Meio ambiente-Descarga Atmosférica	220	1	19010	16,88
607 2	2	2022	14934	33	480	#####	JT1137785 6	1	3	01/02/2022 15:09	01/02/2022 15:33	Interna-Não programada-Meio ambiente-Vento	220	1	7178	0,39

607 2	2	2022	14883	3	32	#####	10024380 456	1	3	01/02/2022 15:10	01/02/2022 21:10	Interna-Não programada-Meio ambiente- Vento	220	1	19889	5,99
607 2	2	2022	14934	1	167	#####	10006744 395	1	3	01/02/2022 15:11	02/02/2022 17:54	Interna-Não programada-Meio ambiente- Vento	220	1	7178	26,70
607 2	2	2022	14989	1	80	#####	30084027	1	3	01/02/2022 15:13	01/02/2022 17:50	Interna-Não programada-Meio ambiente- Vento	220	1	24059	2,60
607 2	2	2022	14939	2	469	#####	UR213391 40	1	3	01/02/2022 15:14	01/02/2022 23:00	Interna-Não programada-Meio ambiente- Descarga Atmosférica	220	1	13745	7,76
607 2	2	2022	16484	32	570	#####	PU123066 29	1	3	01/02/2022 14:55	02/02/2022 01:30	Interna-Não programada-Meio ambiente- Vento	34500	37	6592	391,1 2
607 2	2	2022	14918	31	123	#####	ND123911 27	1	3	01/02/2022 15:17	01/02/2022 17:05	Interna-Não programada-Meio ambiente- Vento	34500	4	33566	7,14
607 2	2	2022	14951	1	7	#####	PB213052 50	1	3	01/02/2022 15:18	01/02/2022 16:55	Interna-Não programada-Meio ambiente- Vento	220	1	15050	1,60
607 2	2	2022	14880	1	521	#####	IT1227387 8	1	3	01/02/2022 15:18	01/02/2022 18:08	Interna-Não programada-Meio ambiente- Vento	13800	26	5023	73,31
607 2	2	2022	16475	6	453	#####	GN110903 53	1	3	01/02/2022 13:54	01/02/2022 17:05	Interna-Não programada-Meio ambiente- Vento	220	57	49215	180,8 0
607 2	2	2022	14947	4	132	#####	NR210115 96	1	3	01/02/2022 15:22	01/02/2022 16:11	Interna-Não programada-Meio ambiente- Descarga Atmosférica	220	2	13666	1,61
607 2	2	2022	14971	5	421	#####	12013053 1	1	3	01/02/2022 15:22	01/02/2022 20:00	Interna-Não programada-Meio ambiente- Vento	220	1	47644	4,62
607 2	2	2022	14890	4	34	#####	19902026 43	1	3	01/02/2022 15:23	01/02/2022 19:17	Interna-Não programada-Meio ambiente- Vento	220	1	47064	3,89
607 2	2	2022	14951	1	7	#####	PB112781 28	1	3	01/02/2022 15:24	01/02/2022 19:20	Interna-Não programada-Meio ambiente- Vento	220	31	15050	121,7 4
607 2	2	2022	14879	2	95	#####	IM121915 27	1	3	01/02/2022 15:24	01/02/2022 17:49	Interna-Não programada-Meio ambiente- Vento	13800	81	28945	196,3 1
607 2	2	2022	14931	3	98	#####	IT2100029 6	1	3	01/02/2022 15:24	01/02/2022 19:23	Interna-Não programada-Meio ambiente- Descarga Atmosférica	220	1	19525	3,98
607 2	2	2022	14968	33	327	#####	TD123223 08	1	3	01/02/2022 15:26	02/02/2022 10:10	Interna-Não programada-Meio ambiente- Descarga Atmosférica	34500	4	10404	74,92
607 2	2	2022	14980	31	171	#####	SM123343 61	1	3	01/02/2022 15:10	01/02/2022 19:55	Interna-Não programada-Meio ambiente- Descarga Atmosférica	34500	4	13622	18,97
607 2	2	2022	14953	2	314	#####	PP213155 76	1	3	01/02/2022 15:26	02/02/2022 09:10	Interna-Não programada-Meio ambiente- Descarga Atmosférica	220	1	20496	17,72
607 2	2	2022	16491	1	164	#####	10021856 328	1	3	01/02/2022 15:26	02/02/2022 07:37	Interna-Não programada-Meio ambiente- Vento	220	1	17541	16,17
607 2	2	2022	14951	2	137	#####	MJ213332 80	1	3	01/02/2022 15:27	02/02/2022 11:37	Interna-Não programada-Meio ambiente- Descarga Atmosférica	220	1	15050	20,17
607 2	2	2022	14965	3	57	#####	10031300 012	1	3	01/02/2022 15:27	02/02/2022 01:04	Interna-Não programada-Meio ambiente- Vento	220	1	51636	9,61
607 2	2	2022	15727	4	322	#####	10021556 235	1	3	01/02/2022 15:27	01/02/2022 18:30	Interna-Não programada-Meio ambiente- Vento	220	1	12881	3,04
607 2	2	2022	14984	1	176	#####	TR320018 19	1	3	01/02/2022 15:28	01/02/2022 16:55	Interna-Não programada-Meio ambiente- Vento	13800	2	43080	2,89
607 2	2	2022	14918	31	123	#####	ND122188 39	1	3	01/02/2022 15:17	02/02/2022 04:15	Interna-Não programada-Meio ambiente- Descarga Atmosférica	34500	27	33566	349,7 2
607 2	2	2022	15748	31	148	#####	UT121156 80	1	3	01/02/2022 13:30	01/02/2022 18:32	Interna-Não programada-Meio ambiente- Vento	34500	3	11658	15,07
607 2	2	2022	16493	2	20	#####	12285384	1	3	01/02/2022 15:00	02/02/2022 11:41	Interna-Não programada-Meio ambiente- Vento	13800	27	16284	558,4 8
607 2	2	2022	14862	2	20	#####	12285384	1	3	01/02/2022 15:00	02/02/2022 11:41	Interna-Não programada-Meio ambiente- Vento	13800	125	24199	2585, 56
607 2	2	2022	14963	3	152	#####	PO112520 93	1	3	01/02/2022 15:30	01/02/2022 17:10	Interna-Não programada-Meio ambiente- Vento	220	151	27563	253,6 0

607 2	2	2022	14963	3	152	#####	PO112520 93	1	3	02/02/2022 01:07	02/02/2022 17:26	Interna-Não programada-Meio ambiente- Vento	220	71	27563	1158, 19
607 2	2	2022	14963	3	152	#####	PO112520 93	1	3	02/02/2022 11:35	02/02/2022 16:27	Interna-Não programada-Meio ambiente- Vento	220	151	27563	735,3 3
607 2	2	2022	14862	2	20	#####	10032267 809	1	3	01/02/2022 15:30	02/02/2022 12:42	Interna-Não programada-Meio ambiente- Vento	220	1	24199	21,19
607 2	2	2022	14979	1	202	#####	50006106 3	1	3	01/02/2022 15:31	01/02/2022 21:06	Interna-Não programada-Meio ambiente- Vento	220	1	17358	5,58
607 2	2	2022	14980	1	171	#####	SM211351 26	1	3	01/02/2022 15:31	02/02/2022 18:42	Interna-Não programada-Meio ambiente- Descarga Atmosférica	220	1	13622	27,18
607 2	2	2022	15749	35	173	#####	HL122386 01	1	3	01/02/2022 14:31	01/02/2022 18:11	Interna-Não programada-Meio ambiente- Descarga Atmosférica	34500	9	14745	32,88
607 2	2	2022	16487	2	63	#####	GN112720 35	1	3	01/02/2022 13:07	01/02/2022 17:09	Interna-Não programada-Meio ambiente- Descarga Atmosférica	220	74	42291	297,7 1
607 2	2	2022	16493	1	338	#####	10002553 722	1	3	01/02/2022 15:33	01/02/2022 23:41	Interna-Não programada-Meio ambiente- Vento	220	1	16284	8,13
607 2	2	2022	14962	31	151	#####	CQ210002 25	1	3	01/02/2022 15:34	01/02/2022 19:44	Interna-Não programada-Meio ambiente- Vento	220	2	15099	8,33
607 2	2	2022	14921	1	169	#####	BZ212141 91	1	3	01/02/2022 15:34	01/02/2022 17:38	Interna-Não programada-Meio ambiente- Vento	220	1	11891	2,06
607 2	2	2022	16483	1	266	#####	MG12391 590	1	3	01/02/2022 13:24	01/02/2022 18:56	Interna-Não programada-Meio ambiente- Vento	13800	11	7465	60,83
607 2	2	2022	14940	1	565	#####	LZ1230486 3	1	3	01/02/2022 15:36	01/02/2022 23:26	Interna-Não programada-Meio ambiente- Vento	13800	9	107006	70,52
607 2	2	2022	14940	1	565	#####	LZ1230486 3	1	3	01/02/2022 15:36	01/02/2022 23:45	Interna-Não programada-Meio ambiente- Vento	13800	30	107006	244,4 9
607 2	2	2022	14940	1	565	#####	LZ1230486 3	1	3	01/02/2022 15:36	02/02/2022 01:06	Interna-Não programada-Meio ambiente- Vento	13800	28	107006	266,3 3
607 2	2	2022	14940	1	565	#####	LZ1230486 3	1	3	01/02/2022 23:46	02/02/2022 01:06	Interna-Não programada-Meio ambiente- Vento	13800	84	107006	113,0 0
607 2	2	2022	15738	1	62	#####	10023979 958	1	3	01/02/2022 15:36	01/02/2022 19:55	Interna-Não programada-Meio ambiente- Vento	220	1	39227	4,31
607 2	2	2022	14926	1	10	#####	AE123726 56	1	3	01/02/2022 15:37	02/02/2022 13:57	Interna-Não programada-Meio ambiente- Descarga Atmosférica	13800	1	1898	22,33
607 2	2	2022	14988	2	181	#####	10012336 287	1	3	01/02/2022 15:37	02/02/2022 07:07	Interna-Não programada-Meio ambiente- Vento	220	1	4285	15,50
607 2	2	2022	14956	34	261	#####	MY123717 19	1	3	01/02/2022 13:53	02/02/2022 10:05	Interna-Não programada-Meio ambiente- Descarga Atmosférica	34500	9	32677	181,7 6
607 2	2	2022	14923	2	361	#####	IR1201403 5	1	3	01/02/2022 14:59	01/02/2022 16:58	Interna-Não programada-Meio ambiente- Vento	13800	20	32903	39,75
607 2	2	2022	14980	32	171	#####	SM112761 08	1	3	01/02/2022 15:39	02/02/2022 15:02	Interna-Não programada-Meio ambiente- Vento	220	1	13622	23,37
607 2	2	2022	14880	1	521	#####	IT2103372 1	1	3	01/02/2022 15:41	02/02/2022 08:20	Interna-Não programada-Meio ambiente- Descarga Atmosférica	220	1	5023	16,64
607 2	2	2022	14934	30	103	#####	JT2139242 7	1	3	01/02/2022 15:42	03/02/2022 21:32	Interna-Não programada-Meio ambiente- Vento	220	1	7178	53,82
607 2	2	2022	14934	30	103	#####	JT2139242 7	1	3	02/02/2022 14:51	04/02/2022 05:00	Interna-Não programada-Meio ambiente- Vento	220	1	7178	38,14
607 2	2	2022	14934	30	103	#####	JT2139242 7	1	3	02/02/2022 14:52	03/02/2022 21:16	Interna-Não programada-Meio ambiente- Vento	220	122	7178	3709, 61
607 2	2	2022	14922	2	83	#####	IP2118874 0	1	3	01/02/2022 15:44	01/02/2022 18:12	Interna-Não programada-Meio ambiente- Descarga Atmosférica	220	1	10659	2,46
607 2	2	2022	14908	9	58	#####	GN110536 46	1	3	01/02/2022 15:37	01/02/2022 23:41	Interna-Não programada-Meio ambiente- Árvore ou Vegetação	220	119	44499	958,3 8
607 2	2	2022	14968	1	232	#####	DM21213 279	1	3	01/02/2022 15:45	01/02/2022 18:20	Interna-Não programada-Meio ambiente- Vento	220	1	10404	2,57

607 2	2	2022	14939	2	469	#####	UR212432 31	1	3	01/02/2022 15:46	02/02/2022 12:26	Interna-Não programada-Meio ambiente- Vento	220	1	13745	20,67
607 2	2	2022	14944	3	124	#####	MR213165 76	1	3	01/02/2022 15:46	01/02/2022 19:33	Interna-Não programada-Meio ambiente- Descarga Atmosférica	220	1	24138	3,77
607 2	2	2022	14928	1	91	#####	10003873 6	1	3	01/02/2022 15:48	01/02/2022 20:21	Interna-Não programada-Meio ambiente- Vento	220	1	12002	4,55
607 2	2	2022	14860	33	319	#####	18500081 92	1	3	01/02/2022 15:48	01/02/2022 20:15	Interna-Não programada-Meio ambiente- Vento	220	1	27742	4,44
607 2	2	2022	14873	2	18	#####	NP212493 75	1	3	01/02/2022 15:49	01/02/2022 21:49	Interna-Não programada-Meio ambiente- Descarga Atmosférica	220	1	6332	6,00
607 2	2	2022	14939	2	112	#####	35900013 89	1	3	01/02/2022 15:49	01/02/2022 23:09	Interna-Não programada-Meio ambiente- Vento	220	1	13745	7,33
607 2	2	2022	14951	1	228	#####	10021816 016	1	3	01/02/2022 15:49	01/02/2022 18:25	Interna-Não programada-Meio ambiente- Vento	220	1	15050	2,59
607 2	2	2022	14894	2	204	#####	PV212227 84	1	3	01/02/2022 15:50	02/02/2022 09:46	Interna-Não programada-Meio ambiente- Vento	220	2	18174	35,85
607 2	2	2022	14896	1	524	#####	CF212350 87	1	3	01/02/2022 15:52	01/02/2022 21:11	Interna-Não programada-Meio ambiente- Descarga Atmosférica	220	1	4316	5,31
607 2	2	2022	14876	1	23	#####	BJ1220813 0	1	3	01/02/2022 15:18	01/02/2022 22:59	Interna-Não programada-Meio ambiente- Descarga Atmosférica	13800	4	10279	30,71
607 2	2	2022	15746	1	563	#####	NA113548 39	1	3	01/02/2022 15:54	01/02/2022 18:08	Interna-Não programada-Meio ambiente- Vento	220	1	10293	2,23
607 2	2	2022	14956	6	581	#####	13901031 01	1	3	01/02/2022 15:54	02/02/2022 01:28	Interna-Não programada-Meio ambiente- Vento	220	1	32677	9,56
607 2	2	2022	14879	1	29	#####	CC211916 62	1	3	01/02/2022 15:55	02/02/2022 19:16	Interna-Não programada-Meio ambiente- Descarga Atmosférica	220	2	28945	54,69
607 2	2	2022	16487	4	63	#####	GN120900 95LD	1	3	01/02/2022 15:48	01/02/2022 21:03	Interna-Não programada-Meio ambiente- Descarga Atmosférica	13800	47	42291	246,4 1
607 2	2	2022	14896	1	524	#####	BV210334 53	1	3	01/02/2022 15:55	01/02/2022 17:24	Interna-Não programada-Meio ambiente- Árvore ou Vegetação	220	1	4316	1,47
607 2	2	2022	14886	2	326	#####	UR120000 54RE	1	3	01/02/2022 15:57	01/02/2022 17:47	Interna-Não programada-Meio ambiente- Vento	13800	109	5536	199,4 7
607 2	2	2022	14886	2	326	#####	UR120000 54RE	1	3	01/02/2022 15:57	02/02/2022 02:02	Interna-Não programada-Meio ambiente- Vento	13800	5	5536	50,48
607 2	2	2022	14920	1	333	#####	DL210135 05	1	3	01/02/2022 15:57	01/02/2022 18:32	Interna-Não programada-Meio ambiente- Vento	220	1	14563	2,58
607 2	2	2022	14927	30	992	#####	IM113826 60	1	3	01/02/2022 15:57	02/02/2022 05:02	Interna-Não programada-Meio ambiente- Descarga Atmosférica	220	2	3085	26,15
607 2	2	2022	14923	3	85	#####	IR1238096 6	1	3	01/02/2022 15:16	01/02/2022 22:01	Interna-Não programada-Meio ambiente- Vento	13800	6	32903	40,50
607 2	2	2022	15746	1	159	#####	MH11255 520	1	3	01/02/2022 16:00	01/02/2022 20:14	Interna-Não programada-Meio ambiente- Vento	220	100	10293	422,0 3
607 2	2	2022	14978	33	216	#####	JL2134426 0	1	3	01/02/2022 16:00	02/02/2022 00:48	Interna-Não programada-Meio ambiente- Descarga Atmosférica	220	1	8736	8,78
607 2	2	2022	14864	1	344	#####	10017661 780	1	3	01/02/2022 16:01	02/02/2022 00:35	Interna-Não programada-Meio ambiente- Vento	220	1	31211	8,56
607 2	2	2022	14859	1	454	#####	10009341 445	1	3	01/02/2022 16:01	01/02/2022 18:04	Interna-Não programada-Meio ambiente- Vento	220	1	27345	2,04
607 2	2	2022	14939	2	112	#####	LC121709 75	1	3	01/02/2022 16:02	01/02/2022 21:40	Interna-Não programada-Meio ambiente- Descarga Atmosférica	13800	11	13745	61,92
607 2	2	2022	14939	1	112	#####	MQ21220 628	1	3	01/02/2022 16:02	02/02/2022 10:41	Interna-Não programada-Meio ambiente- Vento	220	1	13745	18,64
607 2	2	2022	14920	2	304	#####	TQ120190 64	1	3	01/02/2022 15:37	01/02/2022 18:07	Interna-Não programada-Meio ambiente- Descarga Atmosférica	13800	11	14563	27,44
607 2	2	2022	14918	2	262	#####	10016198 334	1	3	01/02/2022 16:03	01/02/2022 17:34	Interna-Não programada-Meio ambiente- Vento	220	1	33566	1,52

607 2	2	2022	14885	9	61	#####	11595620	1	3	01/02/2022 16:04	01/02/2022 17:20	Interna-Não programada-Meio ambiente-Vento	220	1	34928	1,25
607 2	2	2022	14910	1	55	#####	39005479 3	1	3	01/02/2022 16:05	01/02/2022 22:43	Interna-Não programada-Meio ambiente-Vento	220	1	19387	6,63
607 2	2	2022	14879	3	27	#####	CA124199 34	1	3	01/02/2022 15:02	02/02/2022 13:38	Interna-Não programada-Meio ambiente-Descarga Atmosférica	13800	100	28945	2260,69
607 2	2	2022	14863	4	5	#####	AN213703 14	1	3	01/02/2022 16:08	01/02/2022 23:30	Interna-Não programada-Meio ambiente-Vento	220	2	86055	14,70
607 2	2	2022	14977	2	316	#####	SF2108664 3	1	3	01/02/2022 16:10	02/02/2022 00:34	Interna-Não programada-Meio ambiente-Descarga Atmosférica	220	1	6302	8,39
607 2	2	2022	15748	4	188	#####	OZ210170 48	1	3	01/02/2022 16:10	01/02/2022 20:31	Interna-Não programada-Meio ambiente-Descarga Atmosférica	220	1	11658	4,34
607 2	2	2022	14916	31	209	#####	SD111705 81	1	3	01/02/2022 16:11	01/02/2022 17:32	Interna-Não programada-Meio ambiente-Vento	220	3	19254	4,05
607 2	2	2022	14877	31	270	#####	RN120551 47	1	3	01/02/2022 16:12	01/02/2022 22:42	Interna-Não programada-Meio ambiente-Vento	34500	3	7423	19,50
607 2	2	2022	14971	3	421	#####	12033345 4	1	3	01/02/2022 16:12	01/02/2022 17:35	Interna-Não programada-Meio ambiente-Vento	220	1	47644	1,37
607 2	2	2022	14971	3	421	#####	10032271 946	1	3	01/02/2022 16:13	01/02/2022 18:29	Interna-Não programada-Meio ambiente-Vento	220	1	47644	2,26
607 2	2	2022	16483	2	84	#####	10022639 339	1	3	01/02/2022 16:14	02/02/2022 07:19	Interna-Não programada-Meio ambiente-Vento	220	1	7465	15,07
607 2	2	2022	14879	3	370	#####	IM211074 34	1	3	01/02/2022 16:14	02/02/2022 11:56	Interna-Não programada-Meio ambiente-Descarga Atmosférica	220	1	28945	19,69
607 2	2	2022	16485	3	576	#####	98005231 2	1	3	01/02/2022 16:15	02/02/2022 10:16	Interna-Não programada-Meio ambiente-Vento	220	1	5128	18,01
607 2	2	2022	14870	3	60	#####	12727404	1	3	01/02/2022 16:15	01/02/2022 21:20	Interna-Não programada-Meio ambiente-Vento	220	1	38843	5,07
607 2	2	2022	14875	1	24	#####	BH212280 38	1	3	01/02/2022 16:15	01/02/2022 19:43	Interna-Não programada-Meio ambiente-Descarga Atmosférica	220	1	5367	3,45
607 2	2	2022	14980	32	171	#####	SM112763 24	1	3	01/02/2022 16:17	02/02/2022 15:58	Interna-Não programada-Meio ambiente-Vento	220	1	13622	23,68
607 2	2	2022	14886	2	326	#####	NH122365 85	1	3	01/02/2022 16:02	01/02/2022 18:16	Interna-Não programada-Meio ambiente-Descarga Atmosférica	13800	2	5536	4,46
607 2	2	2022	14970	10	587	#####	RV113503 45	1	3	01/02/2022 16:19	01/02/2022 20:00	Interna-Não programada-Meio ambiente-Vento	220	85	30388	313,01
607 2	2	2022	14923	3	85	#####	IS2103742 5	1	3	01/02/2022 16:19	02/02/2022 02:54	Interna-Não programada-Meio ambiente-Vento	220	3	32903	31,75
607 2	2	2022	14858	2	373	#####	10007649 515	1	3	01/02/2022 16:19	01/02/2022 20:12	Interna-Não programada-Meio ambiente-Vento	220	1	67116	3,87
607 2	2	2022	16482	6	577	#####	SH213141 49	1	3	01/02/2022 16:19	02/02/2022 02:29	Interna-Não programada-Meio ambiente-Vento	220	1	16682	10,16
607 2	2	2022	14978	33	216	#####	TL1227028 8	1	3	01/02/2022 15:29	01/02/2022 19:12	Interna-Não programada-Meio ambiente-Vento	34500	7	8736	25,97
607 2	2	2022	14927	30	992	#####	AE210706 90	1	3	01/02/2022 16:22	01/02/2022 18:11	Interna-Não programada-Meio ambiente-Descarga Atmosférica	220	2	3085	3,61
607 2	2	2022	14929	2	93	#####	IK1231081 8	1	3	01/02/2022 16:24	01/02/2022 18:26	Interna-Não programada-Meio ambiente-Descarga Atmosférica	13800	17	19010	34,56
607 2	2	2022	14860	3	588	#####	SN110499 34	1	3	01/02/2022 15:23	01/02/2022 17:34	Interna-Não programada-Meio ambiente-Vento	220	170	27742	371,17
607 2	2	2022	16476	7	453	#####	14437466	1	3	01/02/2022 16:24	01/02/2022 22:32	Interna-Não programada-Meio ambiente-Vento	220	1	33521	6,12
607 2	2	2022	14886	2	326	#####	CR120508 32	1	3	01/02/2022 16:25	01/02/2022 17:58	Interna-Não programada-Meio ambiente-Descarga Atmosférica	13800	6	5536	9,25
607 2	2	2022	14881	32	30	#####	BH113314 52	1	3	01/02/2022 16:25	02/02/2022 00:10	Interna-Não programada-Meio ambiente-Vento	220	1	11833	7,74

607 2	2	2022	14985	31	180	#####	NQ122628 04	1	3	01/02/2022 16:25	01/02/2022 18:57	Interna-Não programada-Meio ambiente- Vento	34500	2	24135	5,04
607 2	2	2022	15748	2	470	#####	OZ123005 50	1	3	01/02/2022 13:47	01/02/2022 17:51	Interna-Não programada-Meio ambiente- Descarga Atmosférica	13800	58	11658	235,1 4
607 2	2	2022	14979	3	202	#####	SL1200396 5	1	3	01/02/2022 16:12	01/02/2022 19:48	Interna-Não programada-Meio ambiente- Vento	13800	5	17358	17,92
607 2	2	2022	14922	1	46	#####	IP2125565 1	1	3	01/02/2022 16:31	01/02/2022 19:15	Interna-Não programada-Meio ambiente- Descarga Atmosférica	220	1	10659	2,73
607 2	2	2022	14963	2	152	#####	PO113956 49	1	3	01/02/2022 16:09	01/02/2022 18:02	Interna-Não programada-Meio ambiente- Vento	220	62	27563	116,4 2
607 2	2	2022	14963	2	152	#####	PO113956 49	1	3	01/02/2022 16:09	01/02/2022 21:47	Interna-Não programada-Meio ambiente- Vento	220	72	27563	405,2 0
607 2	2	2022	14879	1	29	#####	CA120800 05	1	3	01/02/2022 12:05	02/02/2022 16:54	Interna-Não programada-Meio ambiente- Descarga Atmosférica	13800	6	28945	172,8 9
607 2	2	2022	14973	2	163	#####	RB210541 87	1	3	01/02/2022 16:35	01/02/2022 21:30	Interna-Não programada-Meio ambiente- Descarga Atmosférica	220	1	12011	4,91
607 2	2	2022	14941	31	329	#####	MP212838 54	1	3	01/02/2022 16:36	02/02/2022 00:30	Interna-Não programada-Meio ambiente- Descarga Atmosférica	220	1	7488	7,90
607 2	2	2022	14963	33	152	#####	UC122397 16	1	3	01/02/2022 14:12	02/02/2022 08:29	Interna-Não programada-Meio ambiente- Descarga Atmosférica	34500	43	27563	785,6 9
607 2	2	2022	15742	1	99	#####	69031607 0	1	3	01/02/2022 16:39	01/02/2022 18:58	Interna-Não programada-Meio ambiente- Vento	220	1	23634	2,31
607 2	2	2022	14879	1	95	#####	IM113701 20	1	3	01/02/2022 14:29	02/02/2022 01:40	Interna-Não programada-Meio ambiente- Vento	220	64	28945	714,7 7
607 2	2	2022	16481	2	574	#####	ZN123024 91	1	3	01/02/2022 16:35	01/02/2022 22:40	Interna-Não programada-Meio ambiente- Descarga Atmosférica	13800	6	5702	36,44
607 2	2	2022	14886	2	326	#####	NH120940 70	1	3	01/02/2022 16:42	02/02/2022 08:34	Interna-Não programada-Meio ambiente- Vento	13800	5	5536	79,26
607 2	2	2022	14928	2	91	#####	10014075 448	1	3	01/02/2022 16:43	01/02/2022 17:43	Interna-Não programada-Meio ambiente- Vento	220	1	12002	0,99
607 2	2	2022	14987	2	236	#####	SV120802 11	1	3	01/02/2022 16:44	01/02/2022 20:13	Interna-Não programada-Meio ambiente- Vento	13800	4	17538	13,89
607 2	2	2022	14865	1	307	#####	14100136 77	1	3	01/02/2022 16:46	02/02/2022 02:17	Interna-Não programada-Meio ambiente- Vento	220	1	17672	9,52
607 2	2	2022	14918	31	262	#####	PS214210 80	1	3	01/02/2022 16:46	02/02/2022 11:26	Interna-Não programada-Meio ambiente- Vento	220	1	33566	18,66
607 2	2	2022	14987	2	236	#####	VN121020 29	1	3	01/02/2022 16:46	01/02/2022 20:24	Interna-Não programada-Meio ambiente- Descarga Atmosférica	13800	252	17538	912,5 2
607 2	2	2022	14923	1	85	#####	IR1209128 6	1	3	01/02/2022 15:02	01/02/2022 22:54	Interna-Não programada-Meio ambiente- Vento	13800	17	32903	133,5 9
607 2	2	2022	14957	1	145	#####	PG213991 83	1	3	01/02/2022 16:48	01/02/2022 21:15	Interna-Não programada-Meio ambiente- Vento	220	1	4524	4,44
607 2	2	2022	14910	1	55	#####	GR210161 26	1	3	01/02/2022 16:48	02/02/2022 01:52	Interna-Não programada-Meio ambiente- Vento	220	3	19387	27,16
607 2	2	2022	14923	1	369	#####	FN120607 10	1	3	01/02/2022 15:29	01/02/2022 21:15	Interna-Não programada-Meio ambiente- Vento	13800	52	32903	299,4 9
607 2	2	2022	14941	1	92	#####	GS123788 57	1	3	01/02/2022 16:39	02/02/2022 08:21	Interna-Não programada-Meio ambiente- Descarga Atmosférica	13800	7	7488	109,8 0
607 2	2	2022	15749	2	340	#####	NH122216 83	1	3	01/02/2022 16:51	02/02/2022 11:39	Interna-Não programada-Meio ambiente- Descarga Atmosférica	13800	1	14745	18,79
607 2	2	2022	14930	2	374	#####	61016778 9	1	3	01/02/2022 16:52	01/02/2022 23:45	Interna-Não programada-Meio ambiente- Vento	220	1	54150	6,87
607 2	2	2022	14887	1	225	#####	11600215 97	1	3	01/02/2022 16:53	01/02/2022 19:33	Interna-Não programada-Meio ambiente- Vento	220	1	3605	2,66
607 2	2	2022	14873	2	18	#####	BA113324 04	1	3	01/02/2022 16:53	01/02/2022 23:13	Interna-Não programada-Meio ambiente- Vento	220	1	6332	6,32

607 2	2	2022	14981	6	498	#####	10012124 549	1	3	01/02/2022 16:56	01/02/2022 18:40	Interna-Não programada-Meio ambiente- Vento	220	1	54589	1,73
607 2	2	2022	14939	1	112	#####	MQ12150 566	1	3	01/02/2022 16:46	01/02/2022 19:16	Interna-Não programada-Meio ambiente- Descarga Atmosférica	13800	15	13745	37,27
607 2	2	2022	14886	2	326	#####	64001304 1	1	3	01/02/2022 16:57	01/02/2022 19:51	Interna-Não programada-Meio ambiente- Vento	220	1	5536	2,90
607 2	2	2022	16486	2	234	#####	25300008 58	1	3	01/02/2022 16:58	01/02/2022 21:52	Interna-Não programada-Meio ambiente- Vento	220	1	3440	4,89
607 2	2	2022	16475	1	453	#####	GN110608 59	1	3	01/02/2022 14:54	01/02/2022 18:40	Interna-Não programada-Meio ambiente- Descarga Atmosférica	220	59	49215	221,4 3
607 2	2	2022	14889	2	359	#####	IO1208509 6	1	3	01/02/2022 15:34	01/02/2022 20:19	Interna-Não programada-Meio ambiente- Descarga Atmosférica	13800	13	20733	61,57
607 2	2	2022	15739	12	62	#####	10027578 087	1	3	01/02/2022 17:04	02/02/2022 01:20	Interna-Não programada-Meio ambiente- Vento	220	1	46150	8,26
607 2	2	2022	14928	2	91	#####	10002648 618	1	3	01/02/2022 17:04	01/02/2022 18:51	Interna-Não programada-Meio ambiente- Vento	220	1	12002	1,77
607 2	2	2022	16487	2	63	#####	10028440 690	1	3	01/02/2022 17:05	01/02/2022 22:28	Interna-Não programada-Meio ambiente- Vento	220	1	42291	5,37
607 2	2	2022	14978	33	216	#####	JL2140134 3	1	3	01/02/2022 17:07	02/02/2022 01:26	Interna-Não programada-Meio ambiente- Descarga Atmosférica	220	1	8736	8,31
607 2	2	2022	14925	1	88	#####	MD21343 860	1	3	01/02/2022 17:08	02/02/2022 16:07	Interna-Não programada-Meio ambiente- Descarga Atmosférica	220	1	18577	22,98
607 2	2	2022	14939	2	112	#####	-	1	3	01/02/2022 17:09	02/02/2022 13:18	Interna-Não programada-Meio ambiente- Vento	13800	1	13745	20,14
607 2	2	2022	14980	2	171	#####	SM211922 86	1	3	01/02/2022 08:11	01/02/2022 22:50	Interna-Não programada-Meio ambiente- Descarga Atmosférica	220	1	13622	14,63
607 2	2	2022	16488	4	61	#####	GN110026 21	1	3	01/02/2022 17:12	02/02/2022 15:48	Interna-Não programada-Meio ambiente- Vento	220	78	39185	1763, 04
607 2	2	2022	14925	1	88	#####	IB1202564 9	1	3	01/02/2022 16:26	01/02/2022 21:38	Interna-Não programada-Meio ambiente- Descarga Atmosférica	13800	6	18577	31,17
607 2	2	2022	14963	2	152	#####	PO122435 43	1	3	01/02/2022 16:09	01/02/2022 21:47	Interna-Não programada-Meio ambiente- Vento	13800	45	27563	253,2 5
607 2	2	2022	14934	2	407	#####	JT1230338 ORE	1	3	01/02/2022 17:14	02/02/2022 08:31	Interna-Não programada-Meio ambiente- Descarga Atmosférica	13800	25	7178	381,8 8
607 2	2	2022	14918	33	123	#####	PS121280 53	1	3	01/02/2022 17:16	01/02/2022 19:37	Interna-Não programada-Meio ambiente- Vento	34500	188	33566	440,3 9
607 2	2	2022	15742	4	99	#####	69003939 6	1	3	01/02/2022 17:16	01/02/2022 22:17	Interna-Não programada-Meio ambiente- Vento	220	1	23634	5,01
607 2	2	2022	14937	7	237	#####	AN120000 76	1	3	01/02/2022 17:17	02/02/2022 01:30	Interna-Não programada-Meio ambiente- Vento	13800	4	33449	32,82
607 2	2	2022	14877	2	165	#####	RN211006 35	1	3	01/02/2022 17:17	02/02/2022 15:23	Interna-Não programada-Meio ambiente- Vento	220	2	7423	44,19
607 2	2	2022	14879	35	27	#####	CA210741 67	1	3	01/02/2022 15:34	02/02/2022 02:17	Interna-Não programada-Meio ambiente- Descarga Atmosférica	220	1	28945	10,72
607 2	2	2022	14916	33	76	#####	82005230 9	1	3	01/02/2022 17:19	01/02/2022 19:16	Interna-Não programada-Meio ambiente- Vento	220	1	19254	1,94
607 2	2	2022	14939	1	112	#####	MQ11051 090	1	3	01/02/2022 17:08	01/02/2022 22:49	Interna-Não programada-Meio ambiente- Vento	220	174	13745	987,4 5
607 2	2	2022	14929	1	93	#####	IK1230749 8	1	3	01/02/2022 17:17	01/02/2022 18:41	Interna-Não programada-Meio ambiente- Árvore ou Vegetação	13800	138	19010	193,1 2
607 2	2	2022	14879	3	370	#####	IM123032 19	1	3	01/02/2022 17:22	02/02/2022 10:06	Interna-Não programada-Meio ambiente- Descarga Atmosférica	13800	6	28945	100,3 1
607 2	2	2022	14927	2	90	#####	23000174 35	1	3	01/02/2022 17:25	02/02/2022 07:55	Interna-Não programada-Meio ambiente- Vento	220	1	3085	14,49
607 2	2	2022	14871	10	60	#####	10009818 047	1	3	01/02/2022 17:26	01/02/2022 22:11	Interna-Não programada-Meio ambiente- Vento	220	1	35435	4,74

607 2	2	2022	14951	1	137	#####	27600160 37	1	3	01/02/2022 17:26	01/02/2022 21:01	Interna-Não programada-Meio ambiente- Vento	220	1	15050	3,57
607 2	2	2022	14953	1	138	#####	59008831 2	1	3	01/02/2022 17:26	01/02/2022 20:50	Interna-Não programada-Meio ambiente- Vento	220	1	20496	3,39
607 2	2	2022	14868	31	16	#####	PH120245 57	1	3	01/02/2022 13:40	01/02/2022 22:21	Interna-Não programada-Meio ambiente- Descarga Atmosférica	34500	8	2346	69,38
607 2	2	2022	16493	1	107	#####	SV120584 32	1	3	01/02/2022 17:21	01/02/2022 19:00	Interna-Não programada-Meio ambiente- Vento	13800	10	16284	16,46
607 2	2	2022	14969	5	160	#####	SH184529 40T5	1	3	01/02/2022 16:45	01/02/2022 22:06	Interna-Não programada-Meio ambiente- Vento	13800	49	40768	261,4 1
607 2	2	2022	14909	20	58	#####	GN110020 33	1	3	01/02/2022 17:06	01/02/2022 23:06	Interna-Não programada-Meio ambiente- Árvore ou Vegetação	220	172	39430	1029, 80
607 2	2	2022	14886	2	326	#####	-	1	3	01/02/2022 17:32	02/02/2022 02:02	Interna-Não programada-Meio ambiente- Vento	13800	19	5536	161,6 7
607 2	2	2022	14886	2	326	#####	-	1	3	01/02/2022 21:05	02/02/2022 02:02	Interna-Não programada-Meio ambiente- Vento	13800	4	5536	19,86
607 2	2	2022	15728	1	397	#####	SQ212848 61	1	3	01/02/2022 17:33	01/02/2022 19:22	Interna-Não programada-Meio ambiente- Vento	220	1	2461	1,81
607 2	2	2022	14875	1	24	#####	BH123810 03	1	3	01/02/2022 16:48	01/02/2022 20:25	Interna-Não programada-Meio ambiente- Vento	13800	25	5367	90,21
607 2	2	2022	14879	3	141	#####	SO122166 68	1	3	01/02/2022 17:35	02/02/2022 06:42	Interna-Não programada-Meio ambiente- Descarga Atmosférica	13800	15	28945	196,6 8
607 2	2	2022	14868	1	16	#####	AV213233 01	1	3	01/02/2022 17:37	02/02/2022 08:43	Interna-Não programada-Meio ambiente- Descarga Atmosférica	220	1	2346	15,08
607 2	2	2022	14958	1	146	#####	PJ1224987 8	1	3	01/02/2022 17:38	01/02/2022 19:41	Interna-Não programada-Meio ambiente- Árvore ou Vegetação	13800	4	11608	8,14
607 2	2	2022	14905	33	56	#####	NP121962 66	1	3	01/02/2022 17:15	01/02/2022 19:57	Interna-Não programada-Meio ambiente- Vento	34500	27	5444	72,62
607 2	2	2022	16484	31	570	#####	RV212263 16	1	3	01/02/2022 17:40	02/02/2022 14:02	Interna-Não programada-Meio ambiente- Vento	220	1	6592	20,35
607 2	2	2022	14921	3	8	#####	10034532 178	1	3	01/02/2022 17:40	01/02/2022 20:46	Interna-Não programada-Meio ambiente- Vento	220	1	11891	3,08
607 2	2	2022	14905	2	464	#####	GE120001 39	1	3	01/02/2022 17:40	01/02/2022 22:32	Interna-Não programada-Meio ambiente- Descarga Atmosférica	13800	14	5444	68,07
607 2	2	2022	14916	31	209	#####	GH122112 10	1	3	01/02/2022 16:43	01/02/2022 22:50	Interna-Não programada-Meio ambiente- Vento	34500	20	19254	122,2 2
607 2	2	2022	14981	6	498	#####	SW113751 84	1	3	01/02/2022 17:37	01/02/2022 21:55	Interna-Não programada-Meio ambiente- Vento	220	56	54589	240,6 1
607 2	2	2022	14943	31	197	#####	TI1229504 4RE	1	3	01/02/2022 07:30	02/02/2022 00:40	Interna-Não programada-Meio ambiente- Descarga Atmosférica	34500	28	14352	480,2 3
607 2	2	2022	14961	32	325	#####	PI1238339 3	1	3	01/02/2022 17:22	01/02/2022 23:50	Interna-Não programada-Meio ambiente- Vento	34500	31	40614	200,1 8
607 2	2	2022	15745	7	103	#####	JT1237811 1	1	3	01/02/2022 12:55	02/02/2022 00:18	Interna-Não programada-Meio ambiente- Vento	13800	2	20583	22,76
607 2	2	2022	14939	31	112	#####	MQ12208 523	1	3	01/02/2022 17:46	02/02/2022 09:06	Interna-Não programada-Meio ambiente- Árvore ou Vegetação	34500	2	13745	30,66
607 2	2	2022	14863	6	580	#####	21211103	1	3	01/02/2022 17:46	02/02/2022 01:27	Interna-Não programada-Meio ambiente- Vento	220	1	86055	7,68
607 2	2	2022	16491	2	348	#####	AC213046 86	1	3	01/02/2022 17:47	02/02/2022 06:57	Interna-Não programada-Meio ambiente- Descarga Atmosférica	220	1	17541	13,16
607 2	2	2022	14940	34	6	#####	10030180 803	1	3	01/02/2022 17:47	01/02/2022 23:03	Interna-Não programada-Meio ambiente- Vento	220	1	107006	5,25
607 2	2	2022	14922	2	83	#####	IP2127592 4	1	3	01/02/2022 17:48	02/02/2022 09:11	Interna-Não programada-Meio ambiente- Descarga Atmosférica	220	1	10659	15,37
607 2	2	2022	14989	3	80	#####	IN1217261 2	1	3	01/02/2022 17:42	01/02/2022 18:38	Interna-Não programada-Meio ambiente- Vento	13800	100	24059	92,75

607 2	2	2022	14943	3	197	#####	IH2122860 4	1	3	01/02/2022 17:50	02/02/2022 11:08	Interna-Não programada-Meio ambiente- Vento	220	1	14352	17,30
607 2	2	2022	16476	12	453	#####	12418572	1	3	01/02/2022 17:51	01/02/2022 22:59	Interna-Não programada-Meio ambiente- Vento	220	1	33521	5,12
607 2	2	2022	14910	2	55	#####	GR123894 53	1	3	01/02/2022 17:52	01/02/2022 19:15	Interna-Não programada-Meio ambiente- Vento	13800	20	19387	27,46
607 2	2	2022	14943	3	197	#####	IH1223036 3	1	3	01/02/2022 17:52	02/02/2022 03:15	Interna-Não programada-Meio ambiente- Vento	13800	3	14352	28,12
607 2	2	2022	15744	4	103	#####	29031994 8	1	3	01/02/2022 17:55	02/02/2022 05:03	Interna-Não programada-Meio ambiente- Vento	220	1	24306	11,12
607 2	2	2022	14863	5	580	#####	AN122588 51	1	3	01/02/2022 17:44	01/02/2022 21:19	Interna-Não programada-Meio ambiente- Descarga Atmosférica	13800	25	86055	89,74
607 2	2	2022	14875	1	24	#####	BM122439 12	1	3	01/02/2022 17:48	01/02/2022 20:20	Interna-Não programada-Meio ambiente- Vento	13800	15	5367	37,85
607 2	2	2022	15749	35	173	#####	SG213371 72	1	3	01/02/2022 17:56	01/02/2022 21:53	Interna-Não programada-Meio ambiente- Descarga Atmosférica	220	1	14745	3,93
607 2	2	2022	16479	3	386	#####	NJ112011 88	1	3	01/02/2022 16:35	01/02/2022 19:34	Interna-Não programada-Meio ambiente- Vento	220	12	54545	35,68
607 2	2	2022	14892	2	37	#####	CZ122776 87	1	3	01/02/2022 17:58	02/02/2022 11:07	Interna-Não programada-Meio ambiente- Árvore ou Vegetação	13800	1	3920	17,15
607 2	2	2022	14961	1	190	#####	29601686 23	1	3	01/02/2022 17:58	02/02/2022 01:17	Interna-Não programada-Meio ambiente- Vento	220	1	40614	7,30
607 2	2	2022	15749	1	173	#####	24800128 95	1	3	01/02/2022 17:59	01/02/2022 21:37	Interna-Não programada-Meio ambiente- Vento	220	1	14745	3,63
607 2	2	2022	14855	5	240	#####	10002429 304	1	3	01/02/2022 18:00	01/02/2022 21:48	Interna-Não programada-Meio ambiente- Vento	220	1	22463	3,79
607 2	2	2022	14875	1	24	#####	BH123437 30	1	3	01/02/2022 13:53	01/02/2022 23:01	Interna-Não programada-Meio ambiente- Descarga Atmosférica	13800	8	5367	72,99
607 2	2	2022	14963	33	152	#####	MX122547 58	1	3	01/02/2022 16:36	01/02/2022 22:08	Interna-Não programada-Meio ambiente- Descarga Atmosférica	34500	10	27563	55,21
607 2	2	2022	15749	35	173	#####	-	1	3	01/02/2022 18:02	02/02/2022 18:33	Interna-Não programada-Meio ambiente- Vento	34500	108	14745	2647, 62
607 2	2	2022	14923	1	309	#####	JP2104113 5	1	3	01/02/2022 18:03	02/02/2022 08:23	Interna-Não programada-Meio ambiente- Descarga Atmosférica	220	1	32903	14,32
607 2	2	2022	14945	31	337	#####	MZ121328 89	1	3	01/02/2022 18:04	02/02/2022 18:51	Interna-Não programada-Meio ambiente- Vento	34500	1	9955	24,77
607 2	2	2022	14945	31	337	#####	MZ121328 89	1	3	02/02/2022 01:30	02/02/2022 02:43	Interna-Não programada-Meio ambiente- Vento	34500	2	9955	2,43
607 2	2	2022	14906	2	56	#####	GE120002 79	1	3	01/02/2022 17:53	01/02/2022 19:42	Interna-Não programada-Meio ambiente- Descarga Atmosférica	13800	39	31556	70,33
607 2	2	2022	15746	1	563	#####	NA113548 83	1	3	01/02/2022 18:06	01/02/2022 19:10	Interna-Não programada-Meio ambiente- Descarga Atmosférica	220	1	10293	1,07
607 2	2	2022	14939	2	469	#####	CR121010 69	1	3	01/02/2022 18:08	01/02/2022 21:45	Interna-Não programada-Meio ambiente- Descarga Atmosférica	13800	9	13745	32,55
607 2	2	2022	14923	2	361	#####	IR1232180 2	1	3	01/02/2022 18:00	01/02/2022 23:44	Interna-Não programada-Meio ambiente- Vento	13800	14	32903	80,07
607 2	2	2022	14902	4	49	#####	FR210764 18	1	3	01/02/2022 18:08	01/02/2022 21:23	Interna-Não programada-Meio ambiente- Vento	220	1	5251	3,24
607 2	2	2022	14931	3	98	#####	IT1845528 5TS	1	3	01/02/2022 19:23	02/02/2022 09:46	Interna-Não programada-Meio ambiente- Descarga Atmosférica	13800	32	19525	460,2 2
607 2	2	2022	16485	1	576	#####	PU212172 99	1	3	01/02/2022 18:11	02/02/2022 12:49	Interna-Não programada-Meio ambiente- Vento	220	1	5128	18,63
607 2	2	2022	14970	3	587	#####	RV212405 72	1	3	01/02/2022 18:11	01/02/2022 22:00	Interna-Não programada-Meio ambiente- Vento	220	1	30388	3,81
607 2	2	2022	15743	1	26	#####	BG122635 67	1	3	01/02/2022 17:30	02/02/2022 11:44	Interna-Não programada-Meio ambiente- Descarga Atmosférica	13800	20	1533	364,4 0

607 2	2	2022	14964	2	156	#####	80102931	1	3	01/02/2022 18:13	01/02/2022 22:38	Interna-Não programada-Meio ambiente-Vento	220	1	27448	4,41
607 2	2	2022	14944	4	124	#####	MR21302609	1	3	01/02/2022 18:15	01/02/2022 23:33	Interna-Não programada-Meio ambiente-Vento	220	1	24138	5,29
607 2	2	2022	14906	2	56	#####	550098320	1	3	01/02/2022 18:15	02/02/2022 00:07	Interna-Não programada-Meio ambiente-Vento	220	1	31556	5,85
607 2	2	2022	14942	11	233	#####	GN11147754	1	3	01/02/2022 17:41	01/02/2022 20:50	Interna-Não programada-Meio ambiente-Vento	220	1	53697	3,15
607 2	2	2022	14942	6	233	#####	GN11147754	1	3	01/02/2022 17:41	01/02/2022 20:50	Interna-Não programada-Meio ambiente-Vento	220	260	53697	818,49
607 2	2	2022	14939	1	352	#####	PO12239639	1	3	01/02/2022 16:35	01/02/2022 21:22	Interna-Não programada-Meio ambiente-Descarga Atmosférica	13800	31	13745	148,27
607 2	2	2022	14868	2	16	#####	AY12040872	1	3	01/02/2022 07:47	01/02/2022 20:20	Interna-Não programada-Meio ambiente-Descarga Atmosférica	13800	13	2346	162,99
607 2	2	2022	14961	32	325	#####	PI21365321	1	3	01/02/2022 18:18	02/02/2022 01:55	Interna-Não programada-Meio ambiente-Descarga Atmosférica	220	2	40614	15,22
607 2	2	2022	14890	3	34	#####	1990042561	1	3	01/02/2022 18:20	01/02/2022 19:55	Interna-Não programada-Meio ambiente-Vento	220	1	47064	1,58
607 2	2	2022	14961	32	325	#####	PI21164593	1	3	01/02/2022 18:20	01/02/2022 21:28	Interna-Não programada-Meio ambiente-Vento	220	1	40614	3,13
607 2	2	2022	14962	2	358	#####	CQ21109219	1	3	01/02/2022 18:23	01/02/2022 20:13	Interna-Não programada-Meio ambiente-Vento	220	1	15099	1,82
607 2	2	2022	16481	2	574	#####	ZN21295676	1	3	01/02/2022 18:24	02/02/2022 10:43	Interna-Não programada-Meio ambiente-Descarga Atmosférica	220	1	5702	16,32
607 2	2	2022	14916	31	209	#####	SD12170552	1	3	01/02/2022 18:24	02/02/2022 00:57	Interna-Não programada-Meio ambiente-Descarga Atmosférica	34500	15	19254	98,22
607 2	2	2022	14905	1	362	#####	NP12228399	1	3	01/02/2022 16:55	02/02/2022 12:44	Interna-Não programada-Meio ambiente-Vento	13800	9	5444	178,34
607 2	2	2022	14986	1	379	#####	UT12337187	1	3	01/02/2022 18:26	01/02/2022 19:54	Interna-Não programada-Meio ambiente-Vento	220	1	2117	1,47
607 2	2	2022	14954	1	289	#####	3490000557	1	3	01/02/2022 18:28	02/02/2022 00:25	Interna-Não programada-Meio ambiente-Vento	220	1	3357	5,94
607 2	2	2022	15740	2	420	#####	GN12063142	1	3	01/02/2022 17:46	01/02/2022 20:09	Interna-Não programada-Meio ambiente-Vento	13800	208	51039	494,35
607 2	2	2022	14881	32	30	#####	BH12331415	1	3	01/02/2022 18:06	02/02/2022 02:03	Interna-Não programada-Meio ambiente-Descarga Atmosférica	34500	9	11833	71,40
607 2	2	2022	14923	2	361	#####	AM12072351	1	3	01/02/2022 18:05	01/02/2022 23:13	Interna-Não programada-Meio ambiente-Vento	13800	5	32903	25,59
607 2	2	2022	14906	2	56	#####	10013183549	1	3	01/02/2022 18:31	02/02/2022 02:08	Interna-Não programada-Meio ambiente-Vento	220	1	31556	7,61
607 2	2	2022	16479	11	386	#####	3350113227	1	3	01/02/2022 18:32	02/02/2022 11:33	Interna-Não programada-Meio ambiente-Vento	220	1	54545	17,01
607 2	2	2022	14940	1	459	#####	-	1	3	01/02/2022 18:22	01/02/2022 19:49	Interna-Não programada-Meio ambiente-Descarga Atmosférica	13800	15	107006	21,59
607 2	2	2022	14953	2	488	#####	PL12085247	1	3	01/02/2022 17:58	01/02/2022 20:54	Interna-Não programada-Meio ambiente-Vento	13800	10	20496	29,19
607 2	2	2022	14956	34	261	#####	MY21360834	1	3	01/02/2022 18:34	02/02/2022 10:37	Interna-Não programada-Meio ambiente-Descarga Atmosférica	220	1	32677	16,05
607 2	2	2022	14906	2	56	#####	10028329307	1	3	01/02/2022 18:34	02/02/2022 03:20	Interna-Não programada-Meio ambiente-Vento	220	1	31556	8,77
607 2	2	2022	14918	31	123	#####	ND12117570LD	1	3	01/02/2022 06:55	02/02/2022 01:24	Interna-Não programada-Meio ambiente-Vento	34500	140	33566	2588,72
607 2	2	2022	14918	31	123	#####	ND12117570LD	1	3	02/02/2022 01:37	02/02/2022 03:47	Interna-Não programada-Meio ambiente-Vento	34500	96	33566	207,20
607 2	2	2022	14985	31	180	#####	NQ12235115	1	3	01/02/2022 18:25	02/02/2022 10:06	Interna-Não programada-Meio ambiente-Vento	34500	27	24135	423,25

607 2	2	2022	14886	2	326	#####	CR122435 72	1	3	01/02/2022 18:35	01/02/2022 23:30	Interna-Não programada-Meio ambiente- Vento	13800	19	5536	93,36
607 2	2	2022	14906	1	56	#####	GE113213 51	1	3	01/02/2022 18:35	02/02/2022 07:57	Interna-Não programada-Meio ambiente- Vento	220	1	31556	13,36
607 2	2	2022	14906	1	56	#####	GE110000 34	1	3	01/02/2022 18:32	01/02/2022 19:48	Interna-Não programada-Meio ambiente- Descarga Atmosférica	220	107	31556	135,1 8
607 2	2	2022	15733	2	43	#####	10600499 86	1	3	01/02/2022 18:37	01/02/2022 20:49	Interna-Não programada-Meio ambiente- Vento	220	1	17588	2,20
607 2	2	2022	14860	9	588	#####	SN111331 34	1	3	02/02/2022 01:22	02/02/2022 02:44	Interna-Não programada-Meio ambiente- Vento	220	45	27742	61,26
607 2	2	2022	16485	3	576	#####	PU120079 23	1	3	01/02/2022 17:48	02/02/2022 11:58	Interna-Não programada-Meio ambiente- Descarga Atmosférica	13800	13	5128	236,1 6
607 2	2	2022	16494	3	129	#####	NQ121975 52RE	1	3	01/02/2022 18:19	02/02/2022 09:26	Interna-Não programada-Meio ambiente- Descarga Atmosférica	13800	26	17475	392,9 8
607 2	2	2022	15741	9	420	#####	20037193 9	1	3	01/02/2022 18:41	01/02/2022 23:44	Interna-Não programada-Meio ambiente- Vento	220	1	84980	5,05
607 2	2	2022	15748	3	188	#####	10000337 461	1	3	01/02/2022 18:41	02/02/2022 09:05	Interna-Não programada-Meio ambiente- Vento	220	1	11658	14,38
607 2	2	2022	14905	2	464	#####	GE210366 05	1	3	01/02/2022 18:42	02/02/2022 12:31	Interna-Não programada-Meio ambiente- Vento	220	1	5444	17,80
607 2	2	2022	15730	33	245	#####	RV123270 49	1	3	01/02/2022 10:52	02/02/2022 08:48	Interna-Não programada-Meio ambiente- Vento	34500	3	1282	65,75
607 2	2	2022	14906	3	56	#####	GE212057 05	1	3	01/02/2022 18:45	02/02/2022 10:45	Interna-Não programada-Meio ambiente- Vento	220	2	31556	31,99
607 2	2	2022	16491	2	473	#####	16600000 66	1	3	01/02/2022 18:45	02/02/2022 11:45	Interna-Não programada-Meio ambiente- Vento	220	1	17541	16,99
607 2	2	2022	14962	2	151	#####	10005455 314	1	3	01/02/2022 18:45	01/02/2022 21:54	Interna-Não programada-Meio ambiente- Vento	220	1	15099	3,13
607 2	2	2022	14862	2	573	#####	05730226	1	3	01/02/2022 18:36	02/02/2022 13:55	Interna-Não programada-Meio ambiente- Vento	13800	3	24199	57,94
607 2	2	2022	16493	2	573	#####	05730226	1	3	01/02/2022 18:36	02/02/2022 13:55	Interna-Não programada-Meio ambiente- Vento	13800	121	16284	2336, 88
607 2	2	2022	16493	2	573	#####	05730226	1	3	01/02/2022 18:36	02/02/2022 14:47	Interna-Não programada-Meio ambiente- Vento	13800	57	16284	1150, 54
607 2	2	2022	14981	4	498	#####	10017655 127	1	3	01/02/2022 18:46	01/02/2022 22:40	Interna-Não programada-Meio ambiente- Vento	220	1	54589	3,89
607 2	2	2022	14987	3	236	#####	SV120827 17	1	3	01/02/2022 18:12	02/02/2022 11:24	Interna-Não programada-Meio ambiente- Vento	13800	2	17538	34,39
607 2	2	2022	14987	3	236	#####	SV120827 17	1	3	02/02/2022 07:53	02/02/2022 10:53	Interna-Não programada-Meio ambiente- Vento	13800	16	17538	47,87
607 2	2	2022	16484	32	328	#####	RV123300 18	1	3	01/02/2022 18:26	02/02/2022 11:37	Interna-Não programada-Meio ambiente- Vento	34500	3	6592	51,56
607 2	2	2022	14876	2	23	#####	12500264 20	1	3	01/02/2022 18:47	02/02/2022 12:19	Interna-Não programada-Meio ambiente- Vento	220	1	10279	17,52
607 2	2	2022	14879	1	29	#####	CC213579 45	1	3	01/02/2022 18:48	02/02/2022 19:32	Interna-Não programada-Meio ambiente- Descarga Atmosférica	220	1	28945	24,73
607 2	2	2022	14961	32	325	#####	PI1132540 3	1	3	01/02/2022 18:48	01/02/2022 20:37	Interna-Não programada-Meio ambiente- Vento	220	11	40614	19,82
607 2	2	2022	14930	33	374	#####	CW211544 62	1	3	01/02/2022 18:49	01/02/2022 22:55	Interna-Não programada-Meio ambiente- Vento	220	1	54150	4,09
607 2	2	2022	14859	9	588	#####	22101214 20	1	3	01/02/2022 18:50	02/02/2022 00:33	Interna-Não programada-Meio ambiente- Vento	220	1	27345	5,71
607 2	2	2022	14955	2	384	#####	IT1126983 3	1	3	01/02/2022 18:27	01/02/2022 19:34	Interna-Não programada-Meio ambiente- Vento	220	110	5701	122,1 3
607 2	2	2022	15749	31	173	#####	MQ12410 923	1	3	01/02/2022 18:50	02/02/2022 14:50	Interna-Não programada-Meio ambiente- Descarga Atmosférica	34500	1	14745	19,99

607 2	2	2022	14879	3	370	#####	IM120977 06	1	3	01/02/2022 17:56	02/02/2022 10:07	Interna-Não programada-Meio ambiente- Descarga Atmosférica	13800	3	28945	48,53
607 2	2	2022	15747	5	148	#####	PR120000 82RE	1	3	01/02/2022 18:53	02/02/2022 10:44	Interna-Não programada-Meio ambiente- Vento	13800	2	14836	31,68
607 2	2	2022	15747	5	148	#####	PR120000 82RE	1	3	01/02/2022 18:53	02/02/2022 12:06	Interna-Não programada-Meio ambiente- Vento	13800	12	14836	206,5 3
607 2	2	2022	15747	5	148	#####	PR120000 82RE	1	3	01/02/2022 18:53	02/02/2022 13:17	Interna-Não programada-Meio ambiente- Vento	13800	18	14836	331,1 6
607 2	2	2022	15747	5	148	#####	PR120000 82RE	1	3	01/02/2022 18:53	04/02/2022 16:03	Interna-Não programada-Meio ambiente- Vento	13800	15	14836	1037, 46
607 2	2	2022	15747	5	148	#####	PR120000 82RE	1	3	02/02/2022 12:07	04/02/2022 14:38	Interna-Não programada-Meio ambiente- Vento	13800	2	14836	101,0 1
607 2	2	2022	15747	5	148	#####	PR120000 82RE	1	3	02/02/2022 12:07	04/02/2022 15:02	Interna-Não programada-Meio ambiente- Vento	13800	2	14836	101,8 2
607 2	2	2022	15747	5	148	#####	PR120000 82RE	1	3	03/02/2022 19:46	04/02/2022 14:38	Interna-Não programada-Meio ambiente- Vento	13800	1	14836	18,85
607 2	2	2022	15747	5	148	#####	PR120000 82RE	1	3	04/02/2022 17:32	04/02/2022 17:39	Interna-Não programada-Meio ambiente- Vento	13800	13	14836	1,42
607 2	2	2022	16494	31	583	#####	NQ213545 74	1	3	01/02/2022 18:54	02/02/2022 08:37	Interna-Não programada-Meio ambiente- Vento	220	1	17475	13,72
607 2	2	2022	15745	7	103	#####	JT2109235 9	1	3	01/02/2022 18:54	01/02/2022 22:38	Interna-Não programada-Meio ambiente- Descarga Atmosférica	220	1	20583	3,73
607 2	2	2022	14922	2	83	#####	IP1100002 6	1	3	01/02/2022 18:48	02/02/2022 01:05	Interna-Não programada-Meio ambiente- Vento	220	76	10659	476,3 1
607 2	2	2022	14860	33	319	#####	SN213384 38	1	3	01/02/2022 18:54	01/02/2022 22:35	Interna-Não programada-Meio ambiente- Vento	220	1	27742	3,67
607 2	2	2022	14939	2	112	#####	LC122640 99	1	3	01/02/2022 18:54	03/02/2022 09:58	Interna-Não programada-Meio ambiente- Descarga Atmosférica	13800	3	13745	117,1 5
607 2	2	2022	14911	2	71	#####	GS110377 67	1	3	01/02/2022 18:41	01/02/2022 19:55	Interna-Não programada-Meio ambiente- Árvore ou Vegetação	220	118	14941	143,8 6
607 2	2	2022	15741	11	420	#####	AP110447 82	1	3	01/02/2022 18:00	01/02/2022 21:52	Interna-Não programada-Meio ambiente- Vento	220	133	84980	513,8 2
607 2	2	2022	14918	2	1	#####	AQ210623 08	1	3	01/02/2022 18:55	02/02/2022 14:36	Interna-Não programada-Meio ambiente- Vento	220	2	33566	39,36
607 2	2	2022	14934	30	103	#####	JT1219601 5	1	3	01/02/2022 18:56	02/02/2022 06:40	Interna-Não programada-Meio ambiente- Vento	34500	8	7178	93,82
607 2	2	2022	15748	2	188	#####	OZ121144 92	1	3	01/02/2022 18:56	01/02/2022 20:58	Interna-Não programada-Meio ambiente- Descarga Atmosférica	13800	7	11658	14,16
607 2	2	2022	16493	1	310	#####	SV211521 27	1	3	01/02/2022 18:58	02/02/2022 01:07	Interna-Não programada-Meio ambiente- Descarga Atmosférica	220	1	16284	6,15
607 2	2	2022	14989	1	80	#####	30178009	1	3	01/02/2022 18:58	01/02/2022 22:13	Interna-Não programada-Meio ambiente- Vento	220	1	24059	3,24
607 2	2	2022	14863	4	5	#####	AN120825 25	1	3	01/02/2022 18:46	01/02/2022 20:51	Interna-Não programada-Meio ambiente- Vento	13800	37	86055	76,79
607 2	2	2022	14987	2	236	#####	SV121121 01	1	3	01/02/2022 18:59	01/02/2022 23:57	Interna-Não programada-Meio ambiente- Vento	13800	6	17538	29,76
607 2	2	2022	14944	3	124	#####	MR212808 23	1	3	01/02/2022 19:00	01/02/2022 22:03	Interna-Não programada-Meio ambiente- Vento	220	1	24138	3,05
607 2	2	2022	14930	4	374	#####	61012067 0	1	3	01/02/2022 19:00	02/02/2022 01:04	Interna-Não programada-Meio ambiente- Vento	220	1	54150	6,06
607 2	2	2022	14982	2	489	#####	76007558 0	1	3	01/02/2022 18:59	01/02/2022 20:08	Interna-Não programada-Meio ambiente- Vento	220	1	35708	1,16
607 2	2	2022	16491	2	348	#####	DN213045 61	1	3	01/02/2022 19:00	02/02/2022 08:51	Interna-Não programada-Meio ambiente- Vento	220	1	17541	13,84
607 2	2	2022	14971	5	421	#####	10005703 431	1	3	01/02/2022 19:01	01/02/2022 21:03	Interna-Não programada-Meio ambiente- Vento	220	1	47644	2,03

607 2	2	2022	14944	1	124	#####	10012916 631	1	3	01/02/2022 19:02	01/02/2022 20:24	Interna-Não programada-Meio ambiente- Vento	220	1	24138	1,36
607 2	2	2022	14898	1	50	#####	EA213079 87	1	3	01/02/2022 19:02	02/02/2022 04:00	Interna-Não programada-Meio ambiente- Descarga Atmosférica	220	1	12563	8,96
607 2	2	2022	14969	5	160	#####	63017032 0	1	3	01/02/2022 19:02	02/02/2022 13:40	Interna-Não programada-Meio ambiente- Vento	220	1	40768	18,62
607 2	2	2022	16491	1	348	#####	SL1214581 0	1	3	01/02/2022 19:04	02/02/2022 10:09	Interna-Não programada-Meio ambiente- Descarga Atmosférica	13800	2	17541	30,17
607 2	2	2022	14879	34	27	#####	CC123386 16LD	1	3	01/02/2022 16:09	02/02/2022 01:13	Interna-Não programada-Meio ambiente- Vento	34500	31	28945	280,7 0
607 2	2	2022	14944	2	426	#####	PJ2108228 3	1	3	01/02/2022 19:06	02/02/2022 11:00	Interna-Não programada-Meio ambiente- Vento	220	1	24138	15,89
607 2	2	2022	14906	1	56	#####	GE122270 47	1	3	01/02/2022 19:07	02/02/2022 07:35	Interna-Não programada-Meio ambiente- Descarga Atmosférica	13800	9	31556	112,0 6
607 2	2	2022	15748	31	148	#####	UT212757 72	1	3	01/02/2022 13:30	01/02/2022 20:10	Interna-Não programada-Meio ambiente- Vento	220	1	11658	6,66
607 2	2	2022	14912	1	301	#####	PX121020 33	1	3	01/02/2022 18:32	01/02/2022 22:47	Interna-Não programada-Meio ambiente- Vento	13800	215	6746	912,9 7
607 2	2	2022	14961	32	325	#####	PI1226231 2	1	3	01/02/2022 16:43	01/02/2022 19:58	Interna-Não programada-Meio ambiente- Vento	34500	10	40614	32,41
607 2	2	2022	14909	13	58	#####	GN103800 12	1	3	01/02/2022 19:01	01/02/2022 19:17	Interna-Não programada-Meio ambiente- Vento	13800	879	39430	235,8 6
607 2	2	2022	14928	1	195	#####	GF211900 39	1	3	01/02/2022 19:11	01/02/2022 22:35	Interna-Não programada-Meio ambiente- Descarga Atmosférica	220	1	12002	3,40
607 2	2	2022	14879	3	141	#####	CC122265 05	1	3	01/02/2022 17:56	02/02/2022 16:37	Interna-Não programada-Meio ambiente- Vento	13800	67	28945	1519, 28
607 2	2	2022	16477	2	75	#####	GA120000 11	1	3	01/02/2022 19:11	01/02/2022 22:32	Interna-Não programada-Meio ambiente- Descarga Atmosférica	13800	1	7237	3,34
607 2	2	2022	14943	3	197	#####	IH2122068 4	1	3	01/02/2022 19:13	01/02/2022 23:34	Interna-Não programada-Meio ambiente- Descarga Atmosférica	220	1	14352	4,34
607 2	2	2022	14870	5	60	#####	GN110813 93	1	3	01/02/2022 18:11	01/02/2022 21:28	Interna-Não programada-Meio ambiente- Vento	220	97	38843	318,1 6
607 2	2	2022	14930	35	374	#####	FA120536 19	1	3	01/02/2022 16:22	01/02/2022 21:57	Interna-Não programada-Meio ambiente- Vento	34500	4	54150	22,31
607 2	2	2022	14873	1	18	#####	10028383 328	1	3	01/02/2022 19:15	01/02/2022 21:28	Interna-Não programada-Meio ambiente- Vento	220	1	6332	2,21
607 2	2	2022	14938	2	105	#####	JR1208741 8	1	3	01/02/2022 19:12	01/02/2022 22:30	Interna-Não programada-Meio ambiente- Descarga Atmosférica	13800	13	13698	42,83
607 2	2	2022	14930	2	374	#####	FA113832 85	1	3	01/02/2022 19:12	01/02/2022 22:49	Interna-Não programada-Meio ambiente- Vento	220	168	54150	606,4 3
607 2	2	2022	14955	2	384	#####	69009926 5	1	3	01/02/2022 19:17	01/02/2022 23:59	Interna-Não programada-Meio ambiente- Vento	220	1	5701	4,68
607 2	2	2022	14864	1	344	#####	AP110046 08	1	3	01/02/2022 17:27	01/02/2022 21:57	Interna-Não programada-Meio ambiente- Vento	220	9	31211	40,44
607 2	2	2022	14876	1	23	#####	12500604 27	1	3	01/02/2022 19:21	02/02/2022 08:20	Interna-Não programada-Meio ambiente- Vento	220	1	10279	12,98
607 2	2	2022	14985	2	180	#####	UR212434 95	1	3	01/02/2022 19:21	01/02/2022 20:59	Interna-Não programada-Meio ambiente- Vento	220	2	24135	3,26
607 2	2	2022	14918	2	262	#####	PS212354 20	1	3	01/02/2022 19:23	02/02/2022 12:09	Interna-Não programada-Meio ambiente- Descarga Atmosférica	220	1	33566	16,76
607 2	2	2022	14916	31	209	#####	GH212545 06	1	3	01/02/2022 19:23	02/02/2022 04:04	Interna-Não programada-Meio ambiente- Descarga Atmosférica	220	2	19254	17,36
607 2	2	2022	14907	6	58	#####	15689347	1	3	01/02/2022 19:23	01/02/2022 23:02	Interna-Não programada-Meio ambiente- Vento	220	1	45011	3,63
607 2	2	2022	15728	32	322	#####	BV211703 17	1	3	01/02/2022 19:24	01/02/2022 22:21	Interna-Não programada-Meio ambiente- Descarga Atmosférica	220	1	2461	2,95

607 2	2	2022	16493	1	107	#####	SV211202 86	1	3	01/02/2022 19:24	01/02/2022 23:59	Interna-Não programada-Meio ambiente- Descarga Atmosférica	220	1	16284	4,58
607 2	2	2022	15728	1	397	#####	XX170688 12	1	3	01/02/2022 19:25	02/02/2022 08:38	Interna-Não programada-Meio ambiente- Descarga Atmosférica	13800	1	2461	13,20
607 2	2	2022	14910	2	55	#####	8211891	1	3	01/02/2022 19:26	02/02/2022 01:01	Interna-Não programada-Meio ambiente- Vento	13800	68	19387	378,5 5
607 2	2	2022	15745	5	103	#####	29005929 0	1	3	01/02/2022 19:27	02/02/2022 10:18	Interna-Não programada-Meio ambiente- Vento	220	1	20583	14,84
607 2	2	2022	14930	4	374	#####	10000468 345	1	3	01/02/2022 19:27	02/02/2022 02:13	Interna-Não programada-Meio ambiente- Vento	220	1	54150	6,76
607 2	2	2022	14970	10	587	#####	63041901 2	1	3	01/02/2022 19:28	02/02/2022 12:13	Interna-Não programada-Meio ambiente- Vento	220	1	30388	16,74
607 2	2	2022	15748	31	148	#####	46010107 9	1	3	01/02/2022 19:29	01/02/2022 21:40	Interna-Não programada-Meio ambiente- Vento	220	1	11658	2,19
607 2	2	2022	15749	31	173	#####	UP211814 60	1	3	01/02/2022 19:29	02/02/2022 00:42	Interna-Não programada-Meio ambiente- Descarga Atmosférica	220	1	14745	5,21
607 2	2	2022	14981	4	498	#####	SW123927 74	1	3	01/02/2022 19:19	01/02/2022 20:52	Interna-Não programada-Meio ambiente- Descarga Atmosférica	13800	635	54589	979,4 9
607 2	2	2022	14918	31	123	#####	ND123922 38	1	3	01/02/2022 18:00	02/02/2022 03:07	Interna-Não programada-Meio ambiente- Descarga Atmosférica	34500	247	33566	2248, 11
607 2	2	2022	14959	1	556	#####	PH212322 58	1	3	01/02/2022 19:30	02/02/2022 10:44	Interna-Não programada-Meio ambiente- Descarga Atmosférica	220	1	5662	15,23
607 2	2	2022	14890	5	34	#####	10034029 891	1	3	01/02/2022 19:31	01/02/2022 21:34	Interna-Não programada-Meio ambiente- Vento	220	1	47064	2,04
607 2	2	2022	14978	33	216	#####	JL2133291 9	1	3	01/02/2022 19:33	02/02/2022 12:04	Interna-Não programada-Meio ambiente- Vento	220	1	8736	16,51
607 2	2	2022	15747	5	148	#####	46010734 3	1	3	01/02/2022 19:36	02/02/2022 07:20	Interna-Não programada-Meio ambiente- Vento	220	1	14836	11,73
607 2	2	2022	14863	7	5	#####	21269828	1	3	01/02/2022 19:37	01/02/2022 23:50	Interna-Não programada-Meio ambiente- Vento	220	1	86055	4,21
607 2	2	2022	14887	33	225	#####	CM122668 23	1	3	01/02/2022 19:15	01/02/2022 20:10	Interna-Não programada-Meio ambiente- Vento	34500	47	3605	42,35
607 2	2	2022	15749	34	173	#####	SG121711 54	1	3	01/02/2022 19:38	01/02/2022 22:30	Interna-Não programada-Meio ambiente- Vento	34500	30	14745	85,51
607 2	2	2022	14943	3	197	#####	40201224 42	1	3	01/02/2022 19:40	02/02/2022 12:27	Interna-Não programada-Meio ambiente- Vento	220	1	14352	16,78
607 2	2	2022	14958	31	146	#####	PJ1229336 ORE	1	3	01/02/2022 17:52	01/02/2022 20:31	Interna-Não programada-Meio ambiente- Vento	34500	19	11608	50,32
607 2	2	2022	14956	2	581	#####	MY213489 38	1	3	01/02/2022 19:42	02/02/2022 09:29	Interna-Não programada-Meio ambiente- Vento	220	2	32677	27,54
607 2	2	2022	14934	2	407	#####	SX122098 06	1	3	01/02/2022 18:17	02/02/2022 12:00	Interna-Não programada-Meio ambiente- Vento	13800	8	7178	141,6 9
607 2	2	2022	15746	1	159	#####	MH12170 094	1	3	01/02/2022 19:18	01/02/2022 22:23	Interna-Não programada-Meio ambiente- Vento	13800	4	10293	12,32
607 2	2	2022	14974	31	142	#####	QI122669 8	1	3	01/02/2022 19:45	01/02/2022 23:13	Interna-Não programada-Meio ambiente- Vento	34500	6	2036	20,76
607 2	2	2022	14940	1	38	#####	DH111996 86	1	3	01/02/2022 19:51	02/02/2022 08:05	Interna-Não programada-Meio ambiente- Vento	220	2	107006	24,46
607 2	2	2022	16483	1	266	#####	MG21182 784	1	3	01/02/2022 19:52	01/02/2022 20:47	Interna-Não programada-Meio ambiente- Descarga Atmosférica	220	1	7465	0,91
607 2	2	2022	14989	1	80	#####	10007535 595	1	3	01/02/2022 19:52	02/02/2022 00:42	Interna-Não programada-Meio ambiente- Vento	220	1	24059	4,82
607 2	2	2022	15746	1	563	#####	NA120356 50	1	3	01/02/2022 19:41	01/02/2022 21:30	Interna-Não programada-Meio ambiente- Vento	13800	32	10293	58,17
607 2	2	2022	15746	1	563	#####	NA120356 50	1	3	01/02/2022 21:31	02/02/2022 19:01	Interna-Não programada-Meio ambiente- Vento	13800	11	10293	236,5 0

607 2	2	2022	15746	1	563	#####	NA120356 50	1	3	01/02/2022 21:31	02/02/2022 20:31	Interna-Não programada-Meio ambiente- Vento	13800	8	10293	183,9 8
607 2	2	2022	15746	1	563	#####	NA120356 50	1	3	01/02/2022 21:31	03/02/2022 22:26	Interna-Não programada-Meio ambiente- Vento	13800	12	10293	586,8 1
607 2	2	2022	15746	1	563	#####	NA120356 50	1	3	02/02/2022 20:36	03/02/2022 22:18	Interna-Não programada-Meio ambiente- Vento	13800	8	10293	205,5 9
607 2	2	2022	14954	39	346	#####	KR120258 41	1	3	01/02/2022 19:54	01/02/2022 23:03	Interna-Não programada-Meio ambiente- Vento	34500	4	3357	12,60
607 2	2	2022	16475	1	453	#####	GN111279 71	1	3	02/02/2022 10:07	02/02/2022 13:02	Interna-Não programada-Meio ambiente- Árvore ou Vegetação	220	134	49215	389,7 9
607 2	2	2022	14863	4	5	#####	AN111968 94	1	3	01/02/2022 19:37	01/02/2022 21:45	Interna-Não programada-Meio ambiente- Vento	220	115	86055	244,2 8
607 2	2	2022	14920	1	334	#####	30002059 4	1	3	01/02/2022 19:56	01/02/2022 21:46	Interna-Não programada-Meio ambiente- Vento	220	1	14563	1,83
607 2	2	2022	14977	1	539	#####	PV120628 94	1	3	01/02/2022 19:54	02/02/2022 03:10	Interna-Não programada-Meio ambiente- Descarga Atmosférica	13800	26	6302	188,9 1
607 2	2	2022	14889	30	34	#####	CT120611 32LD	1	3	01/02/2022 19:57	01/02/2022 23:34	Interna-Não programada-Meio ambiente- Vento	34500	73	20733	263,4 7
607 2	2	2022	14982	3	489	#####	76024176 4	1	3	01/02/2022 19:57	02/02/2022 01:03	Interna-Não programada-Meio ambiente- Vento	220	1	35708	5,08
607 2	2	2022	14904	31	283	#####	JL1216810 5	1	3	01/02/2022 19:58	02/02/2022 09:39	Interna-Não programada-Meio ambiente- Vento	220	1	11676	13,69
607 2	2	2022	14887	34	584	#####	CM123584 29	1	3	01/02/2022 19:30	01/02/2022 21:06	Interna-Não programada-Meio ambiente- Vento	34500	9	3605	14,27
607 2	2	2022	16482	6	577	#####	40009199 9	1	3	01/02/2022 20:02	02/02/2022 09:15	Interna-Não programada-Meio ambiente- Vento	220	1	16682	13,22
607 2	2	2022	14909	20	58	#####	12249178	1	3	01/02/2022 20:05	02/02/2022 00:27	Interna-Não programada-Meio ambiente- Vento	220	1	39430	4,36
607 2	2	2022	14978	1	492	#####	FA122282 29	1	3	01/02/2022 20:08	02/02/2022 01:56	Interna-Não programada-Meio ambiente- Descarga Atmosférica	13800	56	8736	324,2 1
607 2	2	2022	16491	32	202	#####	SL1231257 5	1	3	01/02/2022 20:12	02/02/2022 22:26	Interna-Não programada-Meio ambiente- Vento	34500	1	17541	26,22
607 2	2	2022	14872	15	60	#####	12548522	1	3	01/02/2022 20:15	02/02/2022 10:20	Interna-Não programada-Meio ambiente- Vento	220	1	40845	14,08
607 2	2	2022	14916	1	343	#####	CJ1138994 4	1	3	01/02/2022 20:17	02/02/2022 07:18	Interna-Não programada-Meio ambiente- Vento	220	1	19254	11,01
607 2	2	2022	14941	31	329	#####	FC211562 68	1	3	01/02/2022 20:18	02/02/2022 07:32	Interna-Não programada-Meio ambiente- Descarga Atmosférica	220	1	7488	11,23
607 2	2	2022	15743	1	26	#####	BG120757 80	1	3	01/02/2022 20:19	02/02/2022 12:22	Interna-Não programada-Meio ambiente- Vento	13800	1	1533	16,04
607 2	2	2022	14944	4	124	#####	MR120002 78	1	3	01/02/2022 18:24	01/02/2022 23:02	Interna-Não programada-Meio ambiente- Árvore ou Vegetação	13800	52	24138	240,7 2
607 2	2	2022	14945	1	430	#####	NA120380 63	1	3	01/02/2022 20:20	02/02/2022 12:54	Interna-Não programada-Meio ambiente- Vento	13800	8	9955	132,5 3
607 2	2	2022	15749	31	173	#####	CX122215 99	1	3	01/02/2022 20:23	02/02/2022 02:54	Interna-Não programada-Meio ambiente- Descarga Atmosférica	34500	18	14745	117,1 9
607 2	2	2022	15732	1	303	#####	LB184236 74TS	1	3	01/02/2022 20:24	01/02/2022 23:05	Interna-Não programada-Meio ambiente- Vento	13800	31	15615	83,10
607 2	2	2022	15732	1	303	#####	LB184236 74TS	1	3	01/02/2022 20:24	02/02/2022 17:01	Interna-Não programada-Meio ambiente- Vento	13800	55	15615	1133, 63
607 2	2	2022	14963	1	414	#####	PO120484 11	1	3	01/02/2022 20:22	02/02/2022 10:04	Interna-Não programada-Meio ambiente- Vento	13800	18	27563	246,4 8
607 2	2	2022	14963	2	414	#####	10034996 549	1	3	01/02/2022 20:25	02/02/2022 22:30	Interna-Não programada-Meio ambiente- Vento	220	1	27563	26,08
607 2	2	2022	14879	1	29	#####	11400307 02	1	3	01/02/2022 20:26	02/02/2022 19:12	Interna-Não programada-Meio ambiente- Vento	220	1	28945	22,76

607 2	2	2022	14887	32	225	#####	CM213093 98	1	3	01/02/2022 20:26	02/02/2022 02:50	Interna-Não programada-Meio ambiente- Descarga Atmosférica	220	2	3605	12,78
607 2	2	2022	14987	2	236	#####	VN120586 50	1	3	01/02/2022 20:39	01/02/2022 22:35	Interna-Não programada-Meio ambiente- Descarga Atmosférica	13800	332	17538	639,9 3
607 2	2	2022	16479	11	386	#####	VA124315 37	1	3	01/02/2022 20:20	01/02/2022 21:04	Interna-Não programada-Meio ambiente- Vento	13800	242	54545	176,6 6
607 2	2	2022	14965	3	57	#####	12931469	1	3	01/02/2022 20:32	02/02/2022 03:33	Interna-Não programada-Meio ambiente- Vento	220	1	51636	7,00
607 2	2	2022	14894	1	324	#####	CB211914 66	1	3	01/02/2022 20:34	02/02/2022 08:54	Interna-Não programada-Meio ambiente- Descarga Atmosférica	220	3	18174	36,98
607 2	2	2022	15747	1	148	#####	PR214314 49	1	3	01/02/2022 20:34	02/02/2022 00:49	Interna-Não programada-Meio ambiente- Vento	220	1	14836	4,24
607 2	2	2022	14865	2	307	#####	KB210651 73	1	3	01/02/2022 20:39	02/02/2022 11:45	Interna-Não programada-Meio ambiente- Vento	220	1	17672	15,10
607 2	2	2022	14970	3	587	#####	RV213654 18	1	3	01/02/2022 20:40	03/02/2022 02:09	Interna-Não programada-Meio ambiente- Vento	220	1	30388	29,49
607 2	2	2022	14970	3	587	#####	RV213654 18	1	3	02/02/2022 11:54	03/02/2022 01:46	Interna-Não programada-Meio ambiente- Vento	220	4	30388	55,44
607 2	2	2022	16494	2	129	#####	NQ110579 31	1	3	01/02/2022 20:17	02/02/2022 03:19	Interna-Não programada-Meio ambiente- Vento	220	160	17475	1124, 71
607 2	2	2022	16489	2	422	#####	-	1	3	01/02/2022 20:46	02/02/2022 16:51	Interna-Não programada-Meio ambiente- Vento	13800	15	10447	301,1 2
607 2	2	2022	14917	1	123	#####	GY212552 97	1	3	01/02/2022 20:50	02/02/2022 18:51	Interna-Não programada-Meio ambiente- Descarga Atmosférica	220	3	6224	66,04
607 2	2	2022	14916	31	209	#####	SD212161 30	1	3	01/02/2022 20:53	02/02/2022 02:09	Interna-Não programada-Meio ambiente- Vento	220	1	19254	5,27
607 2	2	2022	14862	2	2	#####	SV121583 98	1	3	01/02/2022 20:53	02/02/2022 07:55	Interna-Não programada-Meio ambiente- Descarga Atmosférica	13800	11	24199	121,3 1
607 2	2	2022	14925	1	88	#####	MD12089 231	1	3	01/02/2022 20:53	02/02/2022 12:16	Interna-Não programada-Meio ambiente- Descarga Atmosférica	13800	11	18577	169,2 2
607 2	2	2022	14940	1	38	#####	10027360 332	1	3	01/02/2022 20:54	01/02/2022 22:21	Interna-Não programada-Meio ambiente- Vento	220	1	107006	1,45
607 2	2	2022	14913	3	73	#####	GT110954 14	1	3	01/02/2022 20:49	01/02/2022 23:21	Interna-Não programada-Meio ambiente- Descarga Atmosférica	220	118	15972	297,9 5
607 2	2	2022	14923	2	309	#####	FN112460 54	1	3	01/02/2022 20:55	02/02/2022 10:55	Interna-Não programada-Meio ambiente- Descarga Atmosférica	220	1	32903	13,99
607 2	2	2022	15730	1	415	#####	RV212238 58	1	3	01/02/2022 20:56	02/02/2022 15:45	Interna-Não programada-Meio ambiente- Descarga Atmosférica	220	1	1282	18,81
607 2	2	2022	15730	32	245	#####	RV212238 58	1	3	01/02/2022 20:56	02/02/2022 15:45	Interna-Não programada-Meio ambiente- Descarga Atmosférica	220	1	1282	18,81
607 2	2	2022	14923	1	369	#####	FN212953 36	1	3	01/02/2022 20:57	02/02/2022 08:35	Interna-Não programada-Meio ambiente- Descarga Atmosférica	220	1	32903	11,62
607 2	2	2022	15748	3	188	#####	OZ110475 53	1	3	01/02/2022 20:55	01/02/2022 21:47	Interna-Não programada-Meio ambiente- Descarga Atmosférica	220	164	11658	139,4 9
607 2	2	2022	14887	33	225	#####	CM121667 28	1	3	01/02/2022 20:22	01/02/2022 22:35	Interna-Não programada-Meio ambiente- Vento	34500	12	3605	26,50
607 2	2	2022	14887	33	225	#####	CM121667 28	1	3	01/02/2022 20:22	02/02/2022 02:33	Interna-Não programada-Meio ambiente- Vento	34500	1	3605	6,18
607 2	2	2022	14887	33	225	#####	CM121667 28	1	3	01/02/2022 20:22	02/02/2022 08:26	Interna-Não programada-Meio ambiente- Vento	34500	17	3605	205,0 9
607 2	2	2022	14887	33	225	#####	CM121667 28	1	3	01/02/2022 20:22	02/02/2022 09:06	Interna-Não programada-Meio ambiente- Vento	34500	6	3605	76,39
607 2	2	2022	14887	33	225	#####	CM121667 28	1	3	01/02/2022 20:22	02/02/2022 11:23	Interna-Não programada-Meio ambiente- Vento	34500	2	3605	30,05
607 2	2	2022	14887	33	225	#####	CM121667 28	1	3	01/02/2022 22:35	02/02/2022 01:09	Interna-Não programada-Meio ambiente- Vento	34500	8	3605	20,58

607 2	2	2022	14887	33	225	#####	CM121667 28	1	3	02/02/2022 02:33	02/02/2022 03:19	Interna-Não programada-Meio ambiente- Vento	34500	8	3605	6,02
607 2	2	2022	14865	2	307	#####	AC123045 30	1	3	01/02/2022 21:00	02/02/2022 10:42	Interna-Não programada-Meio ambiente- Vento	13800	6	17672	82,19
607 2	2	2022	14940	1	38	#####	DH113218 88	1	3	01/02/2022 20:57	01/02/2022 22:28	Interna-Não programada-Meio ambiente- Vento	220	278	107006	420,9 4
607 2	2	2022	14879	2	339	#####	RV184307 01TS	1	3	01/02/2022 21:01	02/02/2022 11:22	Interna-Não programada-Meio ambiente- Vento	13800	43	28945	616,9 9
607 2	2	2022	14963	2	152	#####	84004717 4	1	3	01/02/2022 21:03	02/02/2022 19:48	Interna-Não programada-Meio ambiente- Vento	220	1	27563	22,73
607 2	2	2022	14922	2	83	#####	IP1843124 3TS	1	3	01/02/2022 21:05	02/02/2022 07:40	Interna-Não programada-Meio ambiente- Descarga Atmosférica	13800	88	10659	930,3 3
607 2	2	2022	14982	6	489	#####	10023226 593	1	3	01/02/2022 21:06	02/02/2022 02:36	Interna-Não programada-Meio ambiente- Vento	220	1	35708	5,50
607 2	2	2022	14945	31	337	#####	MZ122383 50	1	3	01/02/2022 21:09	02/02/2022 17:48	Interna-Não programada-Meio ambiente- Vento	34500	1	9955	20,64
607 2	2	2022	14982	2	489	#####	76007649 2	1	3	01/02/2022 21:11	02/02/2022 00:05	Interna-Não programada-Meio ambiente- Vento	220	1	35708	2,89
607 2	2	2022	14940	1	6	#####	10023784 731	1	3	01/02/2022 21:12	02/02/2022 01:31	Interna-Não programada-Meio ambiente- Vento	220	1	107006	4,31
607 2	2	2022	15748	1	188	#####	OZ103009 13	1	3	01/02/2022 21:09	02/02/2022 08:06	Interna-Não programada-Meio ambiente- Vento	13800	22	11658	240,6 7
607 2	2	2022	15748	1	188	#####	OZ103009 13	1	3	01/02/2022 21:09	02/02/2022 13:27	Interna-Não programada-Meio ambiente- Vento	13800	85	11658	1384, 39
607 2	2	2022	15748	1	188	#####	OZ103009 13	1	3	01/02/2022 21:09	02/02/2022 13:46	Interna-Não programada-Meio ambiente- Vento	13800	3	11658	49,84
607 2	2	2022	15748	1	188	#####	OZ103009 13	1	3	01/02/2022 21:09	02/02/2022 14:24	Interna-Não programada-Meio ambiente- Vento	13800	153	11658	2638, 95
607 2	2	2022	15748	1	188	#####	OZ103009 13	1	3	01/02/2022 21:09	02/02/2022 14:25	Interna-Não programada-Meio ambiente- Vento	13800	84	11658	1449, 51
607 2	2	2022	15748	1	188	#####	OZ103009 13	1	3	02/02/2022 08:40	02/02/2022 09:02	Interna-Não programada-Meio ambiente- Vento	13800	22	11658	8,35
607 2	2	2022	15748	1	188	#####	OZ103009 13	1	3	02/02/2022 09:53	02/02/2022 10:00	Interna-Não programada-Meio ambiente- Vento	13800	21	11658	2,63
607 2	2	2022	14944	3	124	#####	10033472 880	1	3	01/02/2022 21:13	01/02/2022 22:43	Interna-Não programada-Meio ambiente- Descarga Atmosférica	220	1	24138	1,49
607 2	2	2022	14877	2	25	#####	BT120053 69LD	1	3	01/02/2022 21:03	02/02/2022 09:46	Interna-Não programada-Meio ambiente- Descarga Atmosférica	13800	14	7423	177,9 9
607 2	2	2022	14934	1	167	#####	AE122195 39	1	3	01/02/2022 21:16	02/02/2022 08:00	Interna-Não programada-Meio ambiente- Descarga Atmosférica	13800	4	7178	42,91
607 2	2	2022	14863	7	5	#####	AN212582 31	1	3	01/02/2022 21:16	02/02/2022 12:30	Interna-Não programada-Meio ambiente- Vento	220	1	86055	15,23
607 2	2	2022	15739	11	62	#####	12375913	1	3	01/02/2022 21:18	02/02/2022 01:07	Interna-Não programada-Meio ambiente- Vento	220	1	46150	3,81
607 2	2	2022	14939	32	47	#####	MQ12338 187	1	3	01/02/2022 21:19	02/02/2022 16:56	Interna-Não programada-Meio ambiente- Descarga Atmosférica	34500	2	13745	39,23
607 2	2	2022	15730	32	245	#####	RV122007 74	1	3	01/02/2022 21:23	02/02/2022 01:40	Interna-Não programada-Meio ambiente- Vento	34500	15	1282	64,25
607 2	2	2022	14924	2	302	#####	TQ210302 90	1	3	01/02/2022 21:23	02/02/2022 09:52	Interna-Não programada-Meio ambiente- Descarga Atmosférica	220	2	10061	24,93
607 2	2	2022	14945	2	127	#####	CX120636 89	1	3	01/02/2022 21:14	02/02/2022 10:23	Interna-Não programada-Meio ambiente- Descarga Atmosférica	13800	13	9955	170,7 4
607 2	2	2022	14880	2	28	#####	CD211409 53	1	3	01/02/2022 21:30	02/02/2022 09:01	Interna-Não programada-Meio ambiente- Descarga Atmosférica	220	1	5023	11,51
607 2	2	2022	14961	31	325	#####	PI2117080 9	1	3	01/02/2022 21:31	02/02/2022 04:10	Interna-Não programada-Meio ambiente- Descarga Atmosférica	220	3	40614	19,95

607 2	2	2022	14930	1	374	#####	FA110681 07	1	3	01/02/2022 21:01	01/02/2022 23:46	Interna-Não programada-Meio ambiente- Vento	220	159	54150	436,3 2
607 2	2	2022	14906	1	56	#####	55013415 3	1	3	01/02/2022 21:32	02/02/2022 00:40	Interna-Não programada-Meio ambiente- Vento	220	1	31556	3,13
607 2	2	2022	14880	2	28	#####	CD212082 01	1	3	01/02/2022 21:33	02/02/2022 07:30	Interna-Não programada-Meio ambiente- Descarga Atmosférica	220	1	5023	9,94
607 2	2	2022	14928	2	91	#####	IW112113 71	1	3	01/02/2022 21:35	01/02/2022 23:10	Interna-Não programada-Meio ambiente- Descarga Atmosférica	220	1	12002	1,57
607 2	2	2022	14908	12	58	#####	17017129	1	3	01/02/2022 21:36	02/02/2022 00:10	Interna-Não programada-Meio ambiente- Vento	220	1	44499	2,57
607 2	2	2022	14961	3	190	#####	PI2120866 1	1	3	01/02/2022 21:37	01/02/2022 23:35	Interna-Não programada-Meio ambiente- Descarga Atmosférica	220	3	40614	5,87
607 2	2	2022	14961	3	190	#####	PI2120866 1	1	3	01/02/2022 21:37	02/02/2022 08:02	Interna-Não programada-Meio ambiente- Descarga Atmosférica	220	1	40614	10,42
607 2	2	2022	14961	3	190	#####	29601100 74	1	3	01/02/2022 21:39	02/02/2022 05:15	Interna-Não programada-Meio ambiente- Vento	220	1	40614	7,59
607 2	2	2022	15741	16	420	#####	AP110046 52	1	3	01/02/2022 21:39	02/02/2022 00:08	Interna-Não programada-Meio ambiente- Vento	220	40	84980	98,69
607 2	2	2022	14889	2	264	#####	TH114766 23	1	3	01/02/2022 21:41	02/02/2022 02:11	Interna-Não programada-Meio ambiente- Vento	220	1	20733	4,50
607 2	2	2022	14940	4	586	#####	10021065 231	1	3	01/02/2022 21:41	02/02/2022 08:40	Interna-Não programada-Meio ambiente- Vento	220	1	107006	10,97
607 2	2	2022	15748	33	148	#####	PR123446 64	1	3	01/02/2022 21:42	02/02/2022 01:01	Interna-Não programada-Meio ambiente- Descarga Atmosférica	34500	2	11658	6,63
607 2	2	2022	14889	6	34	#####	CT123998 50	1	3	01/02/2022 21:43	02/02/2022 02:02	Interna-Não programada-Meio ambiente- Descarga Atmosférica	13800	98	20733	421,4 8
607 2	2	2022	14940	4	38	#####	10001712 479	1	3	01/02/2022 21:44	02/02/2022 03:23	Interna-Não programada-Meio ambiente- Vento	220	1	107006	5,64
607 2	2	2022	15733	33	347	#####	KR122873 96	1	3	01/02/2022 21:45	02/02/2022 00:34	Interna-Não programada-Meio ambiente- Descarga Atmosférica	34500	24	17588	67,53
607 2	2	2022	14947	3	132	#####	NR210092 60	1	3	01/02/2022 21:45	01/02/2022 23:30	Interna-Não programada-Meio ambiente- Descarga Atmosférica	220	1	13666	1,74
607 2	2	2022	14898	2	50	#####	EA122235 51RE	1	3	01/02/2022 21:46	01/02/2022 23:47	Interna-Não programada-Meio ambiente- Vento	13800	76	12563	153,2 7
607 2	2	2022	14922	30	83	#####	IP2130674 2	1	3	01/02/2022 21:47	02/02/2022 09:07	Interna-Não programada-Meio ambiente- Descarga Atmosférica	220	1	10659	11,33
607 2	2	2022	14930	1	259	#####	FA123613 25	1	3	01/02/2022 07:56	02/02/2022 11:06	Interna-Não programada-Meio ambiente- Vento	13800	1	54150	27,16
607 2	2	2022	16476	8	453	#####	GN111577 61	1	3	01/02/2022 21:14	02/02/2022 00:54	Interna-Não programada-Meio ambiente- Descarga Atmosférica	220	130	33521	476,5 6
607 2	2	2022	14978	32	216	#####	BF210723 08	1	3	01/02/2022 21:54	01/02/2022 23:30	Interna-Não programada-Meio ambiente- Descarga Atmosférica	220	1	8736	1,59
607 2	2	2022	14909	20	58	#####	11522306	1	3	01/02/2022 21:55	02/02/2022 00:41	Interna-Não programada-Meio ambiente- Vento	220	1	39430	2,76
607 2	2	2022	14889	2	264	#####	TH123940 23RE	1	3	01/02/2022 21:56	02/02/2022 01:12	Interna-Não programada-Meio ambiente- Descarga Atmosférica	13800	125	20733	406,8 1
607 2	2	2022	14964	1	156	#####	10034289 346	1	3	01/02/2022 21:57	02/02/2022 09:50	Interna-Não programada-Meio ambiente- Vento	220	1	27448	11,87
607 2	2	2022	14879	3	27	#####	CA124199 34	1	3	01/02/2022 16:04	02/02/2022 13:38	Interna-Não programada-Meio ambiente- Vento	13800	11	28945	237,3 1
607 2	2	2022	14879	3	27	#####	CA124199 34	1	3	02/02/2022 11:41	02/02/2022 13:38	Interna-Não programada-Meio ambiente- Vento	13800	14	28945	27,37
607 2	2	2022	14908	12	58	#####	10008512 130	1	3	01/02/2022 21:59	02/02/2022 02:59	Interna-Não programada-Meio ambiente- Vento	220	1	44499	4,99
607 2	2	2022	15745	7	103	#####	JT1102599 4	1	3	01/02/2022 21:34	01/02/2022 23:41	Interna-Não programada-Meio ambiente- Vento	220	102	20583	215,7 6

607 2	2	2022	14977	1	474	#####	JE1238287 5	1	3	01/02/2022 21:49	01/02/2022 23:52	Interna-Não programada-Meio ambiente- Descarga Atmosférica	13800	138	6302	282,5 5
607 2	2	2022	14963	33	152	#####	UC122859 19	1	3	01/02/2022 22:07	02/02/2022 12:55	Interna-Não programada-Meio ambiente- Descarga Atmosférica	34500	2	27563	29,58
607 2	2	2022	14978	1	492	#####	JL1233296 0	1	3	01/02/2022 22:09	02/02/2022 10:57	Interna-Não programada-Meio ambiente- Descarga Atmosférica	13800	2	8736	25,60
607 2	2	2022	14929	1	93	#####	IK1116539 7	1	3	01/02/2022 22:09	02/02/2022 12:11	Interna-Não programada-Meio ambiente- Vento	220	100	19010	1403, 39
607 2	2	2022	14936	4	237	#####	10010643 832	1	3	01/02/2022 22:09	02/02/2022 01:27	Interna-Não programada-Meio ambiente- Vento	220	1	40763	3,28
607 2	2	2022	14964	2	156	#####	10003624 119	1	3	01/02/2022 22:11	02/02/2022 12:06	Interna-Não programada-Meio ambiente- Vento	220	1	27448	13,92
607 2	2	2022	14855	5	240	#####	11304807	1	3	01/02/2022 22:17	02/02/2022 09:25	Interna-Não programada-Meio ambiente- Vento	220	1	22463	11,13
607 2	2	2022	14985	31	180	#####	NQ212384 66	1	3	01/02/2022 22:18	02/02/2022 14:24	Interna-Não programada-Meio ambiente- Vento	220	2	24135	32,19
607 2	2	2022	14877	1	387	#####	JR2107613 1	1	3	01/02/2022 22:20	02/02/2022 13:55	Interna-Não programada-Meio ambiente- Descarga Atmosférica	220	1	7423	15,57
607 2	2	2022	15729	7	245	#####	RV112344 50	1	3	01/02/2022 21:58	02/02/2022 00:27	Interna-Não programada-Meio ambiente- Vento	220	113	15247	278,7 6
607 2	2	2022	14951	1	228	#####	PB113752 62	1	3	01/02/2022 22:21	02/02/2022 00:03	Interna-Não programada-Meio ambiente- Vento	220	46	15050	77,88
607 2	2	2022	16475	2	453	#####	55800221 21	1	3	01/02/2022 22:23	02/02/2022 02:36	Interna-Não programada-Meio ambiente- Vento	220	1	49215	4,20
607 2	2	2022	14921	4	8	#####	EU124038 90	1	3	01/02/2022 20:43	02/02/2022 02:01	Interna-Não programada-Meio ambiente- Vento	13800	14	11891	74,14
607 2	2	2022	16485	1	576	#####	PU104040 71	1	3	01/02/2022 22:31	02/02/2022 02:05	Interna-Não programada-Meio ambiente- Vento	13800	75	5128	267,5 8
607 2	2	2022	16485	1	576	#####	PU104040 71	1	3	01/02/2022 22:31	02/02/2022 04:49	Interna-Não programada-Meio ambiente- Vento	13800	21	5128	132,2 9
607 2	2	2022	16485	1	576	#####	PU104040 71	1	3	01/02/2022 22:31	02/02/2022 05:39	Interna-Não programada-Meio ambiente- Vento	13800	51	5128	363,9 3
607 2	2	2022	14912	1	395	#####	MR122497 86	1	3	01/02/2022 22:38	02/02/2022 08:00	Interna-Não programada-Meio ambiente- Vento	13800	28	6746	262,0 9
607 2	2	2022	14980	2	171	#####	SM103968 90	1	3	01/02/2022 17:11	01/02/2022 22:30	Interna-Não programada-Meio ambiente- Vento	13800	67	13622	355,4 0
607 2	2	2022	14980	2	171	#####	SM103968 90	1	3	01/02/2022 17:11	01/02/2022 22:36	Interna-Não programada-Meio ambiente- Vento	13800	31	13622	167,5 4
607 2	2	2022	14980	2	171	#####	SM103968 90	1	3	01/02/2022 17:11	02/02/2022 09:57	Interna-Não programada-Meio ambiente- Vento	13800	13	13622	217,8 9
607 2	2	2022	14980	2	171	#####	SM103968 90	1	3	01/02/2022 17:11	02/02/2022 10:09	Interna-Não programada-Meio ambiente- Vento	13800	78	13622	1322, 47
607 2	2	2022	14980	2	171	#####	SM103968 90	1	3	01/02/2022 17:11	02/02/2022 10:20	Interna-Não programada-Meio ambiente- Vento	13800	24	13622	411,3 1
607 2	2	2022	14980	2	171	#####	SM103968 90	1	3	01/02/2022 17:11	02/02/2022 14:52	Interna-Não programada-Meio ambiente- Vento	13800	1	13622	21,67
607 2	2	2022	14958	2	146	#####	PJ1845472 1TS	1	3	01/02/2022 22:48	02/02/2022 11:28	Interna-Não programada-Meio ambiente- Vento	13800	65	11608	823,1 3
607 2	2	2022	16476	10	453	#####	10027822 972	1	3	01/02/2022 22:47	02/02/2022 00:48	Interna-Não programada-Meio ambiente- Vento	220	1	33521	2,01
607 2	2	2022	14940	1	241	#####	28600470 93	1	3	01/02/2022 22:49	02/02/2022 09:11	Interna-Não programada-Meio ambiente- Vento	220	1	107006	10,37
607 2	2	2022	16475	4	453	#####	AP111657 31	1	3	01/02/2022 22:38	02/02/2022 01:04	Interna-Não programada-Meio ambiente- Vento	220	46	49215	111,8 3
607 2	2	2022	14961	1	190	#####	PI1107076 9	1	3	01/02/2022 22:52	02/02/2022 00:35	Interna-Não programada-Meio ambiente- Vento	220	418	40614	716,8 7

607 2	2	2022	14859	1	454	#####	PB104160 73	1	3	01/02/2022 22:59	02/02/2022 16:40	Interna-Não programada-Meio ambiente- Vento	34500	1	27345	17,68
607 2	2	2022	16481	31	137	#####	PB104160 73	1	3	01/02/2022 22:59	02/02/2022 16:40	Interna-Não programada-Meio ambiente- Vento	34500	1	5702	17,68
607 2	2	2022	14951	31	137	#####	PB104160 73	1	3	01/02/2022 22:59	02/02/2022 16:40	Interna-Não programada-Meio ambiente- Vento	34500	395	15050	6983, 82
607 2	2	2022	14938	1	105	#####	JR1822005 1TS	1	3	01/02/2022 22:52	02/02/2022 07:04	Interna-Não programada-Meio ambiente- Vento	13800	7	13698	57,32
607 2	2	2022	14938	1	105	#####	JR1822005 1TS	1	3	01/02/2022 22:52	02/02/2022 11:22	Interna-Não programada-Meio ambiente- Vento	13800	2	13698	24,99
607 2	2	2022	14938	1	105	#####	JR1822005 1TS	1	3	01/02/2022 22:52	02/02/2022 12:01	Interna-Não programada-Meio ambiente- Vento	13800	18	13698	236,6 9
607 2	2	2022	14938	1	105	#####	JR1822005 1TS	1	3	01/02/2022 22:52	02/02/2022 12:42	Interna-Não programada-Meio ambiente- Vento	13800	18	13698	248,7 9
607 2	2	2022	14938	1	105	#####	JR1822005 1TS	1	3	01/02/2022 22:52	02/02/2022 19:18	Interna-Não programada-Meio ambiente- Vento	13800	28	13698	571,8 1
607 2	2	2022	14938	1	105	#####	JR1822005 1TS	1	3	02/02/2022 07:05	02/02/2022 11:22	Interna-Não programada-Meio ambiente- Vento	13800	1	13698	4,29
607 2	2	2022	14938	1	105	#####	JR1822005 1TS	1	3	02/02/2022 07:05	02/02/2022 12:01	Interna-Não programada-Meio ambiente- Vento	13800	1	13698	4,94
607 2	2	2022	14863	12	5	#####	10002185 022	1	3	01/02/2022 23:08	01/02/2022 23:57	Interna-Não programada-Meio ambiente- Vento	220	1	86055	0,80
607 2	2	2022	15746	1	563	#####	NA120347 63	1	3	01/02/2022 21:04	02/02/2022 17:25	Interna-Não programada-Meio ambiente- Vento	13800	6	10293	122,0 7
607 2	2	2022	15749	1	340	#####	NH122021 10RE	1	3	01/02/2022 21:46	02/02/2022 07:28	Interna-Não programada-Meio ambiente- Vento	13800	38	14745	368,4 1
607 2	2	2022	14898	1	50	#####	EA110000 05	1	3	01/02/2022 23:11	02/02/2022 01:50	Interna-Não programada-Meio ambiente- Descarga Atmosférica	220	130	12563	342,9 1
607 2	2	2022	14940	1	459	#####	LZ2121972 2	1	3	01/02/2022 23:33	02/02/2022 11:13	Interna-Não programada-Meio ambiente- Vento	220	1	107006	11,65
607 2	2	2022	14944	4	124	#####	MR211829 88	1	3	01/02/2022 23:33	02/02/2022 01:09	Interna-Não programada-Meio ambiente- Descarga Atmosférica	220	1	24138	1,59
607 2	2	2022	15732	1	220	#####	HD210612 87	1	3	01/02/2022 23:34	02/02/2022 04:40	Interna-Não programada-Meio ambiente- Vento	220	1	15615	5,09
607 2	2	2022	16491	1	342	#####	MD12005 317	1	3	01/02/2022 16:31	02/02/2022 08:27	Interna-Não programada-Meio ambiente- Descarga Atmosférica	13800	18	17541	286,6 2
607 2	2	2022	14939	2	112	#####	MQ12252 155	1	3	01/02/2022 16:09	02/02/2022 10:55	Interna-Não programada-Meio ambiente- Descarga Atmosférica	13800	8	13745	150,1 1
607 2	2	2022	15730	33	245	#####	RV213223 07	1	3	02/02/2022 00:19	02/02/2022 17:37	Interna-Não programada-Meio ambiente- Vento	220	1	1282	17,29
607 2	2	2022	15742	1	99	#####	10029186 089	1	3	02/02/2022 00:28	02/02/2022 09:06	Interna-Não programada-Meio ambiente- Vento	220	1	23634	8,63
607 2	2	2022	15732	1	220	#####	HD311426 16	1	3	02/02/2022 00:36	02/02/2022 05:22	Interna-Não programada-Meio ambiente- Vento	220	2	15615	9,51
607 2	2	2022	14881	32	30	#####	PH122595 16	1	3	02/02/2022 01:08	02/02/2022 09:53	Interna-Não programada-Meio ambiente- Descarga Atmosférica	34500	73	11833	638,4 7
607 2	2	2022	14930	35	374	#####	FA121461 08	1	3	01/02/2022 22:32	02/02/2022 11:58	Interna-Não programada-Meio ambiente- Vento	34500	13	54150	174,5 3
607 2	2	2022	14930	35	374	#####	FA121461 08	1	3	01/02/2022 22:32	04/02/2022 09:36	Interna-Não programada-Meio ambiente- Vento	34500	16	54150	945,0 4
607 2	2	2022	14930	35	374	#####	FA121461 08	1	3	01/02/2022 22:32	04/02/2022 10:19	Interna-Não programada-Meio ambiente- Vento	34500	3	54150	179,3 6
607 2	2	2022	14970	6	587	#####	10016117 598	1	3	02/02/2022 01:57	02/02/2022 19:14	Interna-Não programada-Meio ambiente- Vento	220	1	30388	17,28
607 2	2	2022	14953	2	488	#####	PL1205125 7	1	3	02/02/2022 02:03	02/02/2022 07:45	Interna-Não programada-Meio ambiente- Descarga Atmosférica	13800	1	20496	5,69

607 2	2	2022	14931	3	98	#####	IT2135274 5	1	3	02/02/2022 02:05	02/02/2022 09:47	Interna-Não programada-Meio ambiente- Descarga Atmosférica	220	1	19525	7,69
607 2	2	2022	15738	2	62	#####	TR121854 76	1	3	02/02/2022 02:18	02/02/2022 05:25	Interna-Não programada-Meio ambiente- Vento	13800	170	39227	527,0 5
607 2	2	2022	14963	2	152	#####	PO122435 43	1	3	01/02/2022 22:38	02/02/2022 07:40	Interna-Não programada-Meio ambiente- Descarga Atmosférica	13800	171	27563	1542, 94
607 2	2	2022	15732	1	220	#####	18002011 0	1	3	02/02/2022 03:12	02/02/2022 10:32	Interna-Não programada-Meio ambiente- Vento	220	1	15615	7,34
607 2	2	2022	14964	2	156	#####	Q13201135 4	1	3	02/02/2022 03:07	02/02/2022 11:22	Interna-Não programada-Meio ambiente- Descarga Atmosférica	13800	13	27448	107,1 6
607 2	2	2022	14964	31	156	#####	Q11230610 1	1	3	01/02/2022 20:29	02/02/2022 08:39	Interna-Não programada-Meio ambiente- Vento	34500	6	27448	72,94
607 2	2	2022	14964	31	156	#####	Q11227958 2	1	3	01/02/2022 20:44	02/02/2022 13:35	Interna-Não programada-Meio ambiente- Descarga Atmosférica	34500	14	27448	235,8 8
607 2	2	2022	14889	34	34	#####	CT211491 18	1	3	02/02/2022 04:40	02/02/2022 09:56	Interna-Não programada-Meio ambiente- Vento	220	1	20733	5,27
607 2	2	2022	14889	6	34	#####	CT210251 44	1	3	02/02/2022 04:40	02/02/2022 09:39	Interna-Não programada-Meio ambiente- Vento	220	1	20733	4,98
607 2	2	2022	14873	2	456	#####	NQ122523 78	1	3	01/02/2022 20:33	02/02/2022 07:32	Interna-Não programada-Meio ambiente- Descarga Atmosférica	13800	16	6332	175,6 5
607 2	2	2022	14868	2	16	#####	AY211566 36	1	3	02/02/2022 04:47	02/02/2022 10:00	Interna-Não programada-Meio ambiente- Descarga Atmosférica	220	1	2346	5,21
607 2	2	2022	15746	1	563	#####	NA103960 27	1	3	02/02/2022 04:21	02/02/2022 09:30	Interna-Não programada-Meio ambiente- Vento	13800	15	10293	77,19
607 2	2	2022	15746	1	563	#####	NA103960 27	1	3	02/02/2022 04:21	02/02/2022 10:06	Interna-Não programada-Meio ambiente- Vento	13800	163	10293	937,0 7
607 2	2	2022	15746	1	563	#####	NA103960 27	1	3	02/02/2022 04:21	02/02/2022 11:24	Interna-Não programada-Meio ambiente- Vento	13800	21	10293	148,1 1
607 2	2	2022	15746	1	563	#####	NA103960 27	1	3	02/02/2022 04:21	02/02/2022 16:58	Interna-Não programada-Meio ambiente- Vento	13800	1	10293	12,61
607 2	2	2022	15746	1	563	#####	NA103960 27	1	3	02/02/2022 04:21	02/02/2022 17:10	Interna-Não programada-Meio ambiente- Vento	13800	2	10293	25,61
607 2	2	2022	15746	1	563	#####	NA103960 27	1	3	02/02/2022 07:40	02/02/2022 09:30	Interna-Não programada-Meio ambiente- Vento	13800	1	10293	1,83
607 2	2	2022	15746	1	563	#####	NA103960 27	1	3	02/02/2022 10:14	02/02/2022 10:35	Interna-Não programada-Meio ambiente- Vento	13800	178	10293	64,53
607 2	2	2022	15746	1	563	#####	NA103960 27	1	3	02/02/2022 10:43	02/02/2022 11:24	Interna-Não programada-Meio ambiente- Vento	13800	15	10293	10,26
607 2	2	2022	15746	1	563	#####	NA103960 27	1	3	02/02/2022 10:43	02/02/2022 14:09	Interna-Não programada-Meio ambiente- Vento	13800	8	10293	27,47
607 2	2	2022	15746	1	563	#####	NA103960 27	1	3	02/02/2022 10:43	02/02/2022 14:25	Interna-Não programada-Meio ambiente- Vento	13800	68	10293	251,5 8
607 2	2	2022	15746	1	563	#####	NA103960 27	1	3	02/02/2022 10:43	02/02/2022 16:54	Interna-Não programada-Meio ambiente- Vento	13800	1	10293	6,18
607 2	2	2022	15746	1	563	#####	NA103960 27	1	3	02/02/2022 10:43	02/02/2022 18:49	Interna-Não programada-Meio ambiente- Vento	13800	13	10293	105,1 0
607 2	2	2022	15746	1	563	#####	NA103960 27	1	3	02/02/2022 10:43	02/02/2022 20:11	Interna-Não programada-Meio ambiente- Vento	13800	61	10293	576,7 6
607 2	2	2022	15746	1	563	#####	NA103960 27	1	3	02/02/2022 10:43	02/02/2022 20:40	Interna-Não programada-Meio ambiente- Vento	13800	11	10293	109,3 1
607 2	2	2022	15746	1	563	#####	NA103960 27	1	3	02/02/2022 10:43	04/02/2022 05:59	Interna-Não programada-Meio ambiente- Vento	13800	1	10293	43,27
607 2	2	2022	14962	2	358	#####	-	1	3	02/02/2022 05:02	02/02/2022 09:21	Interna-Não programada-Meio ambiente- Vento	13800	1	15099	4,32
607 2	2	2022	14938	2	105	#####	IU1842415 2TS	1	3	02/02/2022 01:02	02/02/2022 07:43	Interna-Não programada-Meio ambiente- Vento	13800	95	13698	633,6 0

607 2	2	2022	15750	1	45	#####	CX132436 73	1	3	02/02/2022 05:11	02/02/2022 11:29	Interna-Não programada-Meio ambiente- Vento	13800	68	6351	427,5 1
607 2	2	2022	15744	4	103	#####	JT1227403 2	1	3	02/02/2022 05:12	02/02/2022 09:15	Interna-Não programada-Meio ambiente- Vento	13800	8	24306	32,29
607 2	2	2022	14912	30	73	#####	GT120528 86	1	3	02/02/2022 05:13	02/02/2022 16:36	Interna-Não programada-Meio ambiente- Vento	34500	28	6746	318,5 8
607 2	2	2022	14943	3	197	#####	IH1131924 7	1	3	02/02/2022 05:13	02/02/2022 08:27	Interna-Não programada-Meio ambiente- Vento	220	1	14352	3,23
607 2	2	2022	14963	3	152	#####	PO122821 60	1	3	02/02/2022 05:08	02/02/2022 22:00	Interna-Não programada-Meio ambiente- Descarga Atmosférica	13800	11	27563	185,4 9
607 2	2	2022	14862	2	20	#####	10026153 821	1	3	02/02/2022 05:22	02/02/2022 23:17	Interna-Não programada-Meio ambiente- Vento	220	1	24199	17,92
607 2	2	2022	14980	2	171	#####	SM121510 32	1	3	02/02/2022 05:02	02/02/2022 20:08	Interna-Não programada-Meio ambiente- Descarga Atmosférica	13800	9	13622	135,8 3
607 2	2	2022	14893	1	243	#####	DJ1218947 5	1	3	02/02/2022 05:39	02/02/2022 08:07	Interna-Não programada-Meio ambiente- Vento	13800	3	5157	7,38
607 2	2	2022	14971	2	421	#####	12025281 8	1	3	02/02/2022 05:45	02/02/2022 09:15	Interna-Não programada-Meio ambiente- Vento	220	1	47644	3,50
607 2	2	2022	14886	2	326	#####	UR214738 33	1	3	02/02/2022 05:45	02/02/2022 09:14	Interna-Não programada-Meio ambiente- Descarga Atmosférica	220	1	5536	3,47
607 2	2	2022	14989	2	80	#####	IN2100004 8	1	3	02/02/2022 05:49	02/02/2022 07:33	Interna-Não programada-Meio ambiente- Descarga Atmosférica	220	1	24059	1,72
607 2	2	2022	14939	2	112	#####	AJ1840502 6TS	1	3	02/02/2022 05:25	02/02/2022 13:29	Interna-Não programada-Meio ambiente- Vento	13800	34	13745	274,0 4
607 2	2	2022	14869	1	494	#####	AK120569 17	1	3	02/02/2022 05:01	02/02/2022 11:18	Interna-Não programada-Meio ambiente- Descarga Atmosférica	13800	5	4683	31,36
607 2	2	2022	14886	2	326	#####	UR210903 84	1	3	02/02/2022 05:54	02/02/2022 11:03	Interna-Não programada-Meio ambiente- Descarga Atmosférica	220	1	5536	5,15
607 2	2	2022	14934	31	103	#####	JT1039471 1	1	3	02/02/2022 05:44	02/02/2022 06:22	Interna-Não programada-Meio ambiente- Descarga Atmosférica	13800	1	7178	0,63
607 2	2	2022	14934	1	144	#####	JT1039471 1	1	3	02/02/2022 05:44	02/02/2022 06:22	Interna-Não programada-Meio ambiente- Descarga Atmosférica	13800	1	7178	0,63
607 2	2	2022	15745	7	103	#####	JT1039471 1	1	3	02/02/2022 05:44	02/02/2022 06:22	Interna-Não programada-Meio ambiente- Descarga Atmosférica	13800	171	20583	107,3 0
607 2	2	2022	15746	1	159	#####	MH12291 217LD	1	3	02/02/2022 05:00	02/02/2022 11:47	Interna-Não programada-Meio ambiente- Vento	13800	27	10293	182,7 4
607 2	2	2022	14977	1	539	#####	PV120628 94	1	3	02/02/2022 05:23	02/02/2022 08:11	Interna-Não programada-Meio ambiente- Vento	13800	26	6302	72,49
607 2	2	2022	14980	2	171	#####	SM184377 36TS	1	3	02/02/2022 06:08	02/02/2022 23:40	Interna-Não programada-Meio ambiente- Vento	13800	49	13622	859,0 8
607 2	2	2022	14898	1	50	#####	EA210925 15	1	3	02/02/2022 06:09	02/02/2022 10:15	Interna-Não programada-Meio ambiente- Vento	220	1	12563	4,09
607 2	2	2022	14887	33	225	#####	CM122809 44	1	3	01/02/2022 22:51	02/02/2022 12:50	Interna-Não programada-Meio ambiente- Vento	34500	32	3605	447,0 0
607 2	2	2022	14933	1	102	#####	JA1211251 8	1	3	02/02/2022 06:12	02/02/2022 08:55	Interna-Não programada-Meio ambiente- Vento	13800	1	19127	2,72
607 2	2	2022	14933	1	102	#####	JA1211251 8	1	3	02/02/2022 06:12	02/02/2022 13:42	Interna-Não programada-Meio ambiente- Vento	13800	9	19127	67,50
607 2	2	2022	14933	1	102	#####	JA1211251 8	1	3	02/02/2022 06:12	02/02/2022 21:47	Interna-Não programada-Meio ambiente- Vento	13800	6	19127	93,55
607 2	2	2022	14933	1	102	#####	JA1211251 8	1	3	02/02/2022 20:45	02/02/2022 21:47	Interna-Não programada-Meio ambiente- Vento	13800	9	19127	9,37
607 2	2	2022	14987	2	236	#####	VN111162 06	1	3	02/02/2022 06:12	02/02/2022 08:28	Interna-Não programada-Meio ambiente- Descarga Atmosférica	220	39	17538	87,83
607 2	2	2022	15746	2	563	#####	8264517	1	3	02/02/2022 05:13	02/02/2022 15:36	Interna-Não programada-Meio ambiente- Vento	13800	8	10293	83,04

607 2	2	2022	15746	2	563	#####	8264517	1	3	02/02/2022 05:13	03/02/2022 09:33	Interna-Não programada-Meio ambiente-Vento	13800	1	10293	28,33
607 2	2	2022	15746	2	563	#####	8264517	1	3	02/02/2022 05:13	03/02/2022 18:04	Interna-Não programada-Meio ambiente-Vento	13800	1	10293	36,85
607 2	2	2022	15746	2	563	#####	8264517	1	3	02/02/2022 05:13	03/02/2022 18:35	Interna-Não programada-Meio ambiente-Vento	13800	1	10293	37,37
607 2	2	2022	15746	2	563	#####	8264517	1	3	03/02/2022 11:25	03/02/2022 17:23	Interna-Não programada-Meio ambiente-Vento	13800	9	10293	53,64
607 2	2	2022	14921	1	169	#####	RV211058 91	1	3	02/02/2022 06:12	02/02/2022 07:11	Interna-Não programada-Meio ambiente-Descarga Atmosférica	220	2	11891	1,93
607 2	2	2022	14978	2	492	#####	FA121959 43	1	3	02/02/2022 06:13	02/02/2022 08:51	Interna-Não programada-Meio ambiente-Vento	13800	5	8736	13,14
607 2	2	2022	15728	1	397	#####	BV211503 59	1	3	02/02/2022 06:14	02/02/2022 09:06	Interna-Não programada-Meio ambiente-Descarga Atmosférica	220	2	2461	5,72
607 2	2	2022	14863	5	580	#####	-	1	3	02/02/2022 06:14	02/02/2022 22:14	Interna-Não programada-Meio ambiente-Vento	13800	11	86055	175,9 5
607 2	2	2022	14863	5	580	#####	-	1	3	02/02/2022 16:34	02/02/2022 22:14	Interna-Não programada-Meio ambiente-Vento	13800	25	86055	141,5 5
607 2	2	2022	14918	31	123	#####	ND123941 16	1	3	02/02/2022 05:01	03/02/2022 11:14	Interna-Não programada-Meio ambiente-Vento	34500	6	33566	181,2 3
607 2	2	2022	14962	1	151	#####	PK120800 22	1	3	02/02/2022 06:15	02/02/2022 11:16	Interna-Não programada-Meio ambiente-Vento	13800	5	15099	25,01
607 2	2	2022	14934	2	407	#####	SX120808 73LD	1	3	02/02/2022 06:18	02/02/2022 21:46	Interna-Não programada-Meio ambiente-Descarga Atmosférica	13800	108	7178	1668, 96
607 2	2	2022	14925	1	88	#####	GS122038 96	1	3	02/02/2022 06:11	02/02/2022 12:37	Interna-Não programada-Meio ambiente-Descarga Atmosférica	13800	39	18577	250,6 4
607 2	2	2022	14989	2	80	#####	IN1201239 3	1	3	02/02/2022 06:23	02/02/2022 16:40	Interna-Não programada-Meio ambiente-Vento	13800	2	24059	20,56
607 2	2	2022	14879	1	370	#####	IM122957 58	1	3	02/02/2022 06:25	02/02/2022 16:25	Interna-Não programada-Meio ambiente-Árvore ou Vegetação	13800	2	28945	20,00
607 2	2	2022	16491	2	335	#####	BS124610 59	1	3	02/02/2022 06:25	02/02/2022 09:41	Interna-Não programada-Meio ambiente-Vento	13800	26	17541	84,55
607 2	2	2022	14881	1	97	#####	DV184609 28TS	1	3	02/02/2022 06:26	02/02/2022 13:03	Interna-Não programada-Meio ambiente-Descarga Atmosférica	13800	49	11833	323,8 4
607 2	2	2022	14929	4	93	#####	IK1217271 0	1	3	02/02/2022 05:48	02/02/2022 07:58	Interna-Não programada-Meio ambiente-Descarga Atmosférica	13800	11	19010	23,68
607 2	2	2022	14911	1	100	#####	AZ123757 06	1	3	02/02/2022 06:18	02/02/2022 10:20	Interna-Não programada-Meio ambiente-Vento	13800	6	14941	24,13
607 2	2	2022	14889	2	359	#####	IO2106405 9	1	3	02/02/2022 06:30	02/02/2022 18:33	Interna-Não programada-Meio ambiente-Descarga Atmosférica	220	1	20733	12,05
607 2	2	2022	14962	1	358	#####	M1120463 16	1	3	02/02/2022 03:18	02/02/2022 08:59	Interna-Não programada-Meio ambiente-Descarga Atmosférica	13800	3	15099	17,01
607 2	2	2022	15744	2	103	#####	10028065 628	1	3	02/02/2022 06:30	02/02/2022 15:09	Interna-Não programada-Meio ambiente-Vento	220	1	24306	8,64
607 2	2	2022	14921	2	169	#####	BZ213013 71	1	3	02/02/2022 06:31	02/02/2022 08:46	Interna-Não programada-Meio ambiente-Descarga Atmosférica	220	1	11891	2,23
607 2	2	2022	14961	32	325	#####	PI1226231 2	1	3	02/02/2022 06:32	02/02/2022 08:20	Interna-Não programada-Meio ambiente-Vento	34500	8	40614	14,29
607 2	2	2022	14863	4	5	#####	AN122976 35	1	3	02/02/2022 06:33	02/02/2022 10:30	Interna-Não programada-Meio ambiente-Descarga Atmosférica	13800	3	86055	11,84
607 2	2	2022	14877	1	165	#####	RN120795 27	1	3	02/02/2022 05:25	02/02/2022 11:15	Interna-Não programada-Meio ambiente-Vento	13800	19	7423	110,6 9
607 2	2	2022	14924	31	88	#####	IB2127450 2	1	3	02/02/2022 06:35	02/02/2022 10:01	Interna-Não programada-Meio ambiente-Descarga Atmosférica	220	2	10061	6,84
607 2	2	2022	14863	3	580	#####	AN111079 81	1	3	02/02/2022 06:36	02/02/2022 08:56	Interna-Não programada-Meio ambiente-Descarga Atmosférica	220	117	86055	272,7 1

607 2	2	2022	14964	2	486	#####	QI3103647 8	1	3	02/02/2022 06:36	03/02/2022 02:12	Interna-Não programada-Meio ambiente- Descarga Atmosférica	220	1	27448	19,59
607 2	2	2022	14921	1	169	#####	B2123014 16	1	3	02/02/2022 06:37	02/02/2022 10:37	Interna-Não programada-Meio ambiente- Descarga Atmosférica	13800	3	11891	11,98
607 2	2	2022	14923	1	309	#####	JP1204549 4	1	3	02/02/2022 02:15	02/02/2022 09:38	Interna-Não programada-Meio ambiente- Descarga Atmosférica	13800	10	32903	73,73
607 2	2	2022	14977	1	316	#####	SF1239219 4	1	3	02/02/2022 05:40	02/02/2022 08:18	Interna-Não programada-Meio ambiente- Descarga Atmosférica	13800	55	6302	143,9 8
607 2	2	2022	14979	3	202	#####	SL2100372 6	1	3	02/02/2022 06:38	02/02/2022 18:01	Interna-Não programada-Meio ambiente- Vento	220	1	17358	11,38
607 2	2	2022	14879	2	95	#####	IJ1203112 4	1	3	02/02/2022 06:38	03/02/2022 12:02	Interna-Não programada-Meio ambiente- Árvore ou Vegetação	13800	1	28945	29,40
607 2	2	2022	14879	2	95	#####	IJ1203112 4	1	3	02/02/2022 06:38	03/02/2022 17:14	Interna-Não programada-Meio ambiente- Árvore ou Vegetação	13800	3	28945	103,7 9
607 2	2	2022	14934	30	103	#####	JT1226043 3	1	3	02/02/2022 05:59	02/02/2022 13:37	Interna-Não programada-Meio ambiente- Descarga Atmosférica	34500	7	7178	53,36
607 2	2	2022	14923	3	85	#####	IR2118739 8	1	3	02/02/2022 06:39	02/02/2022 08:28	Interna-Não programada-Meio ambiente- Descarga Atmosférica	220	1	32903	1,81
607 2	2	2022	14930	4	374	#####	61012067 0	1	3	02/02/2022 06:40	02/02/2022 08:20	Interna-Não programada-Meio ambiente- Vento	220	1	54150	1,65
607 2	2	2022	14904	34	283	#####	FB212936 06	1	3	02/02/2022 06:41	02/02/2022 09:54	Interna-Não programada-Meio ambiente- Vento	220	1	11676	3,20
607 2	2	2022	14973	2	163	#####	RB122009 85	1	3	02/02/2022 06:43	02/02/2022 09:38	Interna-Não programada-Meio ambiente- Descarga Atmosférica	13800	2	12011	5,82
607 2	2	2022	16488	3	61	#####	13958768	1	3	02/02/2022 06:44	02/02/2022 10:04	Interna-Não programada-Meio ambiente- Vento	220	1	39185	3,33
607 2	2	2022	14898	2	50	#####	EA120401 00	1	3	02/02/2022 06:44	02/02/2022 09:00	Interna-Não programada-Meio ambiente- Vento	13800	18	12563	40,67
607 2	2	2022	14938	2	105	#####	IU2103016 0	1	3	02/02/2022 06:44	02/02/2022 09:19	Interna-Não programada-Meio ambiente- Vento	220	1	13698	2,57
607 2	2	2022	14953	2	488	#####	PL3105125 2	1	3	02/02/2022 02:03	02/02/2022 08:08	Interna-Não programada-Meio ambiente- Descarga Atmosférica	220	1	20496	6,08
607 2	2	2022	14918	1	499	#####	MB123029 24	1	3	02/02/2022 05:31	02/02/2022 10:07	Interna-Não programada-Meio ambiente- Descarga Atmosférica	13800	16	33566	73,46
607 2	2	2022	14943	3	197	#####	IH1239494 1	1	3	02/02/2022 06:45	02/02/2022 12:24	Interna-Não programada-Meio ambiente- Vento	13800	122	14352	687,9 1
607 2	2	2022	16478	1	332	#####	VJ1240597 3	1	3	02/02/2022 06:46	02/02/2022 09:40	Interna-Não programada-Meio ambiente- Vento	13800	1	8706	2,91
607 2	2	2022	16478	1	332	#####	VJ1240597 3	1	3	02/02/2022 06:46	02/02/2022 10:43	Interna-Não programada-Meio ambiente- Vento	13800	94	8706	371,5 1
607 2	2	2022	16478	1	332	#####	VJ1240597 3	1	3	02/02/2022 06:46	02/02/2022 12:07	Interna-Não programada-Meio ambiente- Vento	13800	40	8706	213,9 4
607 2	2	2022	14942	6	233	#####	15710622	1	3	02/02/2022 06:46	02/02/2022 08:15	Interna-Não programada-Meio ambiente- Vento	220	1	53697	1,47
607 2	2	2022	14924	2	302	#####	II1203029 1	1	3	01/02/2022 20:54	02/02/2022 09:00	Interna-Não programada-Meio ambiente- Descarga Atmosférica	13800	86	10061	1040, 27
607 2	2	2022	14865	1	128	#####	AC120240 32	1	3	02/02/2022 00:26	02/02/2022 11:52	Interna-Não programada-Meio ambiente- Árvore ou Vegetação	13800	30	17672	342,8 0
607 2	2	2022	15743	1	26	#####	BG122293 09	1	3	01/02/2022 23:42	02/02/2022 10:03	Interna-Não programada-Meio ambiente- Vento	13800	4	1533	41,38
607 2	2	2022	16491	2	164	#####	SC122991 49	1	3	02/02/2022 06:50	02/02/2022 15:28	Interna-Não programada-Meio ambiente- Descarga Atmosférica	13800	4	17541	34,52
607 2	2	2022	14868	1	16	#####	AY123901 69	1	3	02/02/2022 06:07	02/02/2022 08:46	Interna-Não programada-Meio ambiente- Descarga Atmosférica	13800	24	2346	63,56
607 2	2	2022	14963	2	152	#####	PO122085 58	1	3	02/02/2022 06:24	02/02/2022 09:19	Interna-Não programada-Meio ambiente- Descarga Atmosférica	13800	15	27563	43,56

607 2	2	2022	15741	9	420	#####	AO212386 03	1	3	02/02/2022 06:51	02/02/2022 08:03	Interna-Não programada-Meio ambiente- Descarga Atmosférica	220	2	84980	2,37
607 2	2	2022	14887	34	584	#####	CM211166 83	1	3	02/02/2022 06:52	02/02/2022 18:00	Interna-Não programada-Meio ambiente- Vento	220	1	3605	11,12
607 2	2	2022	14931	3	98	#####	IT1200043 8	1	3	02/02/2022 06:41	02/02/2022 12:34	Interna-Não programada-Meio ambiente- Descarga Atmosférica	13800	11	19525	64,61
607 2	2	2022	14957	1	145	#####	PG121112 52	1	3	02/02/2022 04:33	02/02/2022 08:09	Interna-Não programada-Meio ambiente- Descarga Atmosférica	13800	30	4524	107,6 6
607 2	2	2022	14951	2	137	#####	PB123822 10	1	3	02/02/2022 06:19	02/02/2022 10:00	Interna-Não programada-Meio ambiente- Descarga Atmosférica	13800	38	15050	139,7 7
607 2	2	2022	14876	1	23	#####	BJ1220813 0	1	3	02/02/2022 06:54	02/02/2022 10:03	Interna-Não programada-Meio ambiente- Árvore ou Vegetação	13800	6	10279	18,88
607 2	2	2022	14925	3	88	#####	10020609 882	1	3	02/02/2022 06:55	02/02/2022 15:43	Interna-Não programada-Meio ambiente- Vento	220	1	18577	8,80
607 2	2	2022	14939	2	112	#####	MQ21117 967	1	3	02/02/2022 05:25	02/02/2022 18:08	Interna-Não programada-Meio ambiente- Descarga Atmosférica	220	1	13745	12,71
607 2	2	2022	14912	2	301	#####	GT120001 48RE	1	3	02/02/2022 06:34	02/02/2022 11:38	Interna-Não programada-Meio ambiente- Descarga Atmosférica	13800	93	6746	469,7 5
607 2	2	2022	14986	1	379	#####	IP2101700 6	1	3	02/02/2022 06:56	02/02/2022 10:31	Interna-Não programada-Meio ambiente- Descarga Atmosférica	220	1	2117	3,57
607 2	2	2022	14939	2	112	#####	LC212221 92	1	3	02/02/2022 06:58	03/02/2022 00:14	Interna-Não programada-Meio ambiente- Vento	220	1	13745	17,26
607 2	2	2022	14911	1	100	#####	AZ122998 25	1	3	02/02/2022 06:15	02/02/2022 14:48	Interna-Não programada-Meio ambiente- Vento	13800	9	14941	76,87
607 2	2	2022	14961	31	325	#####	PI1217079 5	1	3	02/02/2022 07:02	02/02/2022 08:34	Interna-Não programada-Meio ambiente- Descarga Atmosférica	34500	15	40614	22,90
607 2	2	2022	14933	2	102	#####	JA1209000 8LD	1	3	02/02/2022 06:08	02/02/2022 09:49	Interna-Não programada-Meio ambiente- Descarga Atmosférica	13800	34	19127	125,1 6
607 2	2	2022	14929	1	93	#####	IK2130827 6	1	3	02/02/2022 07:04	02/02/2022 09:42	Interna-Não programada-Meio ambiente- Descarga Atmosférica	220	1	19010	2,62
607 2	2	2022	14961	1	190	#####	10004354 794	1	3	02/02/2022 07:06	02/02/2022 20:25	Interna-Não programada-Meio ambiente- Vento	220	1	40614	13,31
607 2	2	2022	14905	33	56	#####	NP121962 66	1	3	02/02/2022 07:01	02/02/2022 16:31	Interna-Não programada-Meio ambiente- Descarga Atmosférica	34500	27	5444	256,3 3
607 2	2	2022	14939	2	352	#####	MU12214 691	1	3	02/02/2022 06:17	02/02/2022 22:27	Interna-Não programada-Meio ambiente- Descarga Atmosférica	13800	19	13745	306,8 9
607 2	2	2022	14890	3	506	#####	CT211652 09	1	3	02/02/2022 07:07	02/02/2022 11:59	Interna-Não programada-Meio ambiente- Descarga Atmosférica	220	1	47064	4,85
607 2	2	2022	14929	4	93	#####	IK1231130 5	1	3	02/02/2022 02:57	02/02/2022 09:06	Interna-Não programada-Meio ambiente- Descarga Atmosférica	13800	143	19010	878,6 6
607 2	2	2022	14956	1	242	#####	PW123017 83	1	3	02/02/2022 07:08	03/02/2022 05:40	Interna-Não programada-Meio ambiente- Descarga Atmosférica	13800	81	32677	1824, 93
607 2	2	2022	14916	1	76	#####	CH122431 18	1	3	02/02/2022 07:08	02/02/2022 12:05	Interna-Não programada-Meio ambiente- Vento	13800	19	19254	93,83
607 2	2	2022	15746	1	396	#####	NA120916 92	1	3	02/02/2022 05:50	02/02/2022 10:25	Interna-Não programada-Meio ambiente- Descarga Atmosférica	13800	21	10293	95,94
607 2	2	2022	14929	1	93	#####	IK1206051 4	1	3	02/02/2022 06:51	02/02/2022 09:27	Interna-Não programada-Meio ambiente- Descarga Atmosférica	13800	68	19010	175,9 1
607 2	2	2022	15749	32	173	#####	CX211515 78	1	3	02/02/2022 07:09	02/02/2022 10:03	Interna-Não programada-Meio ambiente- Descarga Atmosférica	220	1	14745	2,89
607 2	2	2022	14946	1	357	#####	13600044 79	1	3	02/02/2022 07:10	02/02/2022 09:27	Interna-Não programada-Meio ambiente- Vento	220	1	10759	2,27
607 2	2	2022	14894	4	204	#####	PV213142 77	1	3	02/02/2022 07:10	02/02/2022 12:03	Interna-Não programada-Meio ambiente- Vento	220	1	18174	4,87
607 2	2	2022	14887	32	225	#####	CM122317 35	1	3	02/02/2022 07:11	02/02/2022 20:23	Interna-Não programada-Meio ambiente- Vento	34500	2	3605	26,41

607 2	2	2022	14951	1	7	#####	PB112781 28	1	3	02/02/2022 07:11	02/02/2022 13:24	Interna-Não programada-Meio ambiente- Vento	220	31	15050	192,6 9
607 2	2	2022	14885	8	61	#####	11599819	1	3	02/02/2022 07:11	02/02/2022 13:54	Interna-Não programada-Meio ambiente- Vento	220	1	34928	6,70
607 2	2	2022	14866	1	12	#####	AR120192 37	1	3	02/02/2022 07:13	02/02/2022 09:54	Interna-Não programada-Meio ambiente- Descarga Atmosférica	13800	15	2481	40,01
607 2	2	2022	14871	6	60	#####	12456913	1	3	02/02/2022 07:14	02/02/2022 14:32	Interna-Não programada-Meio ambiente- Vento	220	1	35435	7,30
607 2	2	2022	16485	31	576	#####	PU213319 36	1	3	02/02/2022 07:14	02/02/2022 14:32	Interna-Não programada-Meio ambiente- Vento	220	1	5128	7,29
607 2	2	2022	14938	1	105	#####	JR1201933 2	1	3	02/02/2022 06:45	03/02/2022 15:12	Interna-Não programada-Meio ambiente- Vento	13800	13	13698	421,7 1
607 2	2	2022	14951	31	137	#####	PB121632 11	1	3	02/02/2022 07:16	02/02/2022 11:34	Interna-Não programada-Meio ambiente- Vento	34500	4	15050	17,20
607 2	2	2022	14943	3	197	#####	IH1120559 7	1	3	02/02/2022 07:16	02/02/2022 15:56	Interna-Não programada-Meio ambiente- Vento	220	2	14352	17,33
607 2	2	2022	14939	2	112	#####	LC212935 04	1	3	02/02/2022 07:16	02/02/2022 13:26	Interna-Não programada-Meio ambiente- Descarga Atmosférica	220	1	13745	6,16
607 2	2	2022	14881	1	97	#####	DV123954 78	1	3	02/02/2022 05:54	02/02/2022 11:58	Interna-Não programada-Meio ambiente- Vento	13800	29	11833	175,8 0
607 2	2	2022	14918	31	123	#####	ND120513 36	1	3	02/02/2022 07:06	03/02/2022 12:54	Interna-Não programada-Meio ambiente- Vento	34500	5	33566	148,9 9
607 2	2	2022	14881	1	97	#####	DV121383 34	1	3	02/02/2022 07:16	02/02/2022 14:42	Interna-Não programada-Meio ambiente- Vento	13800	15	11833	111,3 6
607 2	2	2022	14907	1	58	#####	15183695	1	3	02/02/2022 07:18	02/02/2022 10:02	Interna-Não programada-Meio ambiente- Vento	220	1	45011	2,73
607 2	2	2022	14980	32	171	#####	SM123289 03	1	3	02/02/2022 06:27	02/02/2022 21:33	Interna-Não programada-Meio ambiente- Descarga Atmosférica	34500	10	13622	150,9 4
607 2	2	2022	14961	3	190	#####	PI2124898 2	1	3	02/02/2022 07:20	02/02/2022 08:40	Interna-Não programada-Meio ambiente- Vento	220	1	40614	1,34
607 2	2	2022	14984	2	176	#####	TR120458 66	1	3	02/02/2022 07:21	02/02/2022 08:17	Interna-Não programada-Meio ambiente- Descarga Atmosférica	13800	3	43080	2,79
607 2	2	2022	14934	2	407	#####	JT2106149 0	1	3	02/02/2022 07:21	03/02/2022 02:00	Interna-Não programada-Meio ambiente- Vento	220	2	7178	37,30
607 2	2	2022	14943	3	197	#####	IH2118793 9	1	3	02/02/2022 07:21	02/02/2022 09:36	Interna-Não programada-Meio ambiente- Vento	220	1	14352	2,25
607 2	2	2022	14908	7	58	#####	GN111991 44	1	3	02/02/2022 07:22	02/02/2022 09:01	Interna-Não programada-Meio ambiente- Vento	220	87	44499	143,2 8
607 2	2	2022	14879	36	27	#####	CA121961 60RE	1	3	02/02/2022 05:13	02/02/2022 17:19	Interna-Não programada-Meio ambiente- Vento	34500	33	28945	399,1 3
607 2	2	2022	15738	1	62	#####	GN310727 55	1	3	02/02/2022 07:23	02/02/2022 15:36	Interna-Não programada-Meio ambiente- Vento	220	2	39227	16,43
607 2	2	2022	15749	34	173	#####	SG121976 03	1	3	02/02/2022 07:23	02/02/2022 21:03	Interna-Não programada-Meio ambiente- Descarga Atmosférica	34500	2	14745	27,32
607 2	2	2022	15746	1	159	#####	MH12170 094	1	3	02/02/2022 05:19	02/02/2022 13:52	Interna-Não programada-Meio ambiente- Vento	13800	4	10293	34,20
607 2	2	2022	14980	2	495	#####	BX121155 27	1	3	02/02/2022 07:24	03/02/2022 12:46	Interna-Não programada-Meio ambiente- Descarga Atmosférica	13800	4	13622	117,4 3
607 2	2	2022	14934	2	407	#####	JT1208047 1	1	3	02/02/2022 07:24	02/02/2022 14:26	Interna-Não programada-Meio ambiente- Vento	13800	6	7178	42,11
607 2	2	2022	14873	2	18	#####	NQ124139 57LD	1	3	02/02/2022 07:25	02/02/2022 12:14	Interna-Não programada-Meio ambiente- Descarga Atmosférica	13800	4	6332	19,22
607 2	2	2022	15728	32	322	#####	SV123580 37	1	3	02/02/2022 07:26	02/02/2022 13:54	Interna-Não programada-Meio ambiente- Descarga Atmosférica	34500	3	2461	19,39
607 2	2	2022	14922	1	83	#####	10006712 990	1	3	02/02/2022 07:26	02/02/2022 11:07	Interna-Não programada-Meio ambiente- Vento	220	1	10659	3,67

607 2	2	2022	14945	2	430	#####	NA123073 71	1	3	02/02/2022 07:26	02/02/2022 10:46	Interna-Não programada-Meio ambiente- Vento	13800	8	9955	26,58
607 2	2	2022	14978	1	492	#####	FA123855 16	1	3	02/02/2022 07:28	02/02/2022 12:10	Interna-Não programada-Meio ambiente- Descarga Atmosférica	13800	24	8736	112,7 1
607 2	2	2022	14939	31	47	#####	FO120609 36RE	1	3	02/02/2022 13:50	03/02/2022 09:38	Interna-Não programada-Meio ambiente- Descarga Atmosférica	34500	2	13745	39,59
607 2	2	2022	14963	31	47	#####	FO120609 36RE	1	3	02/02/2022 13:50	03/02/2022 09:38	Interna-Não programada-Meio ambiente- Descarga Atmosférica	34500	34	27563	672,9 6
607 2	2	2022	15746	32	563	#####	NA122288 00	1	3	02/02/2022 07:23	03/02/2022 14:50	Interna-Não programada-Meio ambiente- Árvore ou Vegetação	34500	14	10293	440,2 2
607 2	2	2022	14943	31	197	#####	CJ1239678 OLD	1	3	02/02/2022 07:24	04/02/2022 00:25	Interna-Não programada-Meio ambiente- Vento	34500	489	14352	20057 ,42
607 2	2	2022	14943	31	197	#####	CJ1239678 OLD	1	3	03/02/2022 15:46	04/02/2022 00:25	Interna-Não programada-Meio ambiente- Vento	34500	13	14352	112,5 6
607 2	2	2022	14964	2	486	#####	63045633 1	1	3	02/02/2022 07:30	03/02/2022 21:15	Interna-Não programada-Meio ambiente- Vento	220	1	27448	37,75
607 2	2	2022	16484	32	570	#####	RV123066 06	1	3	02/02/2022 07:30	02/02/2022 14:20	Interna-Não programada-Meio ambiente- Vento	34500	56	6592	381,9 4
607 2	2	2022	15731	1	36	#####	AP111417 14	1	3	02/02/2022 07:30	02/02/2022 18:54	Interna-Não programada-Meio ambiente- Vento	220	15	4549	170,7 5
607 2	2	2022	14923	2	85	#####	IR1225990 2	1	3	02/02/2022 07:31	02/02/2022 08:37	Interna-Não programada-Meio ambiente- Descarga Atmosférica	13800	1	32903	1,09
607 2	2	2022	14912	2	395	#####	MR122760 13	1	3	02/02/2022 07:13	02/02/2022 12:34	Interna-Não programada-Meio ambiente- Vento	13800	13	6746	69,52
607 2	2	2022	14923	32	85	#####	ME120232 99	1	3	02/02/2022 07:30	02/02/2022 11:21	Interna-Não programada-Meio ambiente- Descarga Atmosférica	34500	6	32903	23,04
607 2	2	2022	14863	5	580	#####	AN123777 88	1	3	02/02/2022 07:31	02/02/2022 10:29	Interna-Não programada-Meio ambiente- Descarga Atmosférica	13800	146	86055	431,5 5
607 2	2	2022	14863	12	5	#####	20193774	1	3	02/02/2022 07:32	02/02/2022 09:35	Interna-Não programada-Meio ambiente- Vento	220	1	86055	2,05
607 2	2	2022	16493	1	388	#####	NR123897 51	1	3	02/02/2022 07:32	02/02/2022 10:20	Interna-Não programada-Meio ambiente- Descarga Atmosférica	13800	2	16284	5,59
607 2	2	2022	14931	2	98	#####	69014845 8	1	3	02/02/2022 07:32	02/02/2022 11:07	Interna-Não programada-Meio ambiente- Vento	220	1	19525	3,57
607 2	2	2022	15746	32	563	#####	MH11269 504	1	3	02/02/2022 07:33	03/02/2022 10:06	Interna-Não programada-Meio ambiente- Descarga Atmosférica	220	1	10293	26,55
607 2	2	2022	14865	2	128	#####	NZ213835 78	1	3	02/02/2022 07:33	02/02/2022 10:38	Interna-Não programada-Meio ambiente- Descarga Atmosférica	220	1	17672	3,07
607 2	2	2022	14894	4	204	#####	PV212849 42	1	3	02/02/2022 07:34	02/02/2022 12:45	Interna-Não programada-Meio ambiente- Vento	220	1	18174	5,17
607 2	2	2022	14924	2	306	#####	IB1231044 0	1	3	02/02/2022 07:35	02/02/2022 10:20	Interna-Não programada-Meio ambiente- Descarga Atmosférica	13800	5	10061	13,74
607 2	2	2022	14922	2	83	#####	IP1228708 5	1	3	02/02/2022 07:35	02/02/2022 13:52	Interna-Não programada-Meio ambiente- Descarga Atmosférica	13800	59	10659	369,8 0
607 2	2	2022	14890	1	506	#####	CT122663 14	1	3	02/02/2022 07:36	02/02/2022 14:52	Interna-Não programada-Meio ambiente- Vento	13800	2	47064	14,53
607 2	2	2022	14928	32	260	#####	IW122101 77	1	3	02/02/2022 07:36	02/02/2022 12:00	Interna-Não programada-Meio ambiente- Descarga Atmosférica	34500	10	12002	43,99
607 2	2	2022	14921	2	8	#####	PU123014 49	1	3	02/02/2022 10:20	02/02/2022 10:25	Interna-Não programada-Meio ambiente- Descarga Atmosférica	13800	1	11891	0,09
607 2	2	2022	14938	1	105	#####	JR1125654 8	1	3	02/02/2022 07:04	02/02/2022 11:34	Interna-Não programada-Meio ambiente- Descarga Atmosférica	220	90	13698	403,8 0
607 2	2	2022	14939	2	469	#####	CR211640 19	1	3	02/02/2022 07:36	03/02/2022 08:45	Interna-Não programada-Meio ambiente- Descarga Atmosférica	220	1	13745	25,14
607 2	2	2022	14953	2	488	#####	PL1209255 0	1	3	02/02/2022 07:36	02/02/2022 09:02	Interna-Não programada-Meio ambiente- Descarga Atmosférica	13800	6	20496	8,50

607 2	2	2022	14887	32	225	#####	CM123471 69	1	3	02/02/2022 07:13	02/02/2022 11:42	Interna-Não programada-Meio ambiente- Vento	34500	16	3605	71,69
607 2	2	2022	14863	12	5	#####	AN110680 96	1	3	02/02/2022 07:37	02/02/2022 09:25	Interna-Não programada-Meio ambiente- Vento	220	92	86055	164,9 4
607 2	2	2022	14922	2	83	#####	IP1200008 8	1	3	01/02/2022 22:11	02/02/2022 09:13	Interna-Não programada-Meio ambiente- Vento	13800	17	10659	187,4 3
607 2	2	2022	14879	1	210	#####	10003563 276	1	3	02/02/2022 07:38	02/02/2022 10:59	Interna-Não programada-Meio ambiente- Vento	220	1	28945	3,34
607 2	2	2022	14957	2	145	#####	PG210729 56	1	3	02/02/2022 07:39	02/02/2022 09:00	Interna-Não programada-Meio ambiente- Descarga Atmosférica	220	1	4524	1,34
607 2	2	2022	14985	32	180	#####	UR121901 94	1	3	02/02/2022 08:34	02/02/2022 11:56	Interna-Não programada-Meio ambiente- Descarga Atmosférica	34500	8	24135	27,01
607 2	2	2022	14985	32	180	#####	UR121901 94	1	3	02/02/2022 10:05	02/02/2022 10:36	Interna-Não programada-Meio ambiente- Descarga Atmosférica	34500	11	24135	5,74
607 2	2	2022	15748	3	188	#####	10017616 636	1	3	02/02/2022 07:40	02/02/2022 10:06	Interna-Não programada-Meio ambiente- Vento	220	1	11658	2,43
607 2	2	2022	15730	2	415	#####	RV211593 35	1	3	02/02/2022 07:40	02/02/2022 12:31	Interna-Não programada-Meio ambiente- Árvore ou Vegetação	220	1	1282	4,84
607 2	2	2022	14933	1	102	#####	10010360 741	1	3	02/02/2022 07:40	02/02/2022 11:26	Interna-Não programada-Meio ambiente- Vento	220	1	19127	3,77
607 2	2	2022	14925	3	88	#####	IB1127434 3	1	3	02/02/2022 07:41	02/02/2022 12:57	Interna-Não programada-Meio ambiente- Vento	220	142	18577	747,2 8
607 2	2	2022	14894	2	204	#####	PV184415 08TS	1	3	02/02/2022 07:41	02/02/2022 14:04	Interna-Não programada-Meio ambiente- Descarga Atmosférica	13800	70	18174	445,8 0
607 2	2	2022	14889	2	476	#####	CT120137 13	1	3	02/02/2022 06:29	02/02/2022 11:28	Interna-Não programada-Meio ambiente- Vento	13800	13	20733	64,64
607 2	2	2022	14980	1	171	#####	SM123095 62	1	3	02/02/2022 07:42	03/02/2022 08:26	Interna-Não programada-Meio ambiente- Vento	13800	2	13622	49,44
607 2	2	2022	14957	2	145	#####	PG120705 62	1	3	02/02/2022 07:43	02/02/2022 09:42	Interna-Não programada-Meio ambiente- Descarga Atmosférica	13800	11	4524	21,78
607 2	2	2022	14944	1	426	#####	MR120151 35	1	3	02/02/2022 06:29	02/02/2022 10:19	Interna-Não programada-Meio ambiente- Vento	13800	11	24138	42,10
607 2	2	2022	14980	2	171	#####	SM122911 66	1	3	02/02/2022 06:05	02/02/2022 18:28	Interna-Não programada-Meio ambiente- Descarga Atmosférica	13800	8	13622	99,06
607 2	2	2022	14920	2	333	#####	DL120272 74	1	3	02/02/2022 07:45	02/02/2022 08:50	Interna-Não programada-Meio ambiente- Descarga Atmosférica	13800	21	14563	22,61
607 2	2	2022	14873	2	18	#####	BA184373 28TS	1	3	02/02/2022 07:45	02/02/2022 10:58	Interna-Não programada-Meio ambiente- Descarga Atmosférica	13800	20	6332	64,08
607 2	2	2022	14956	1	581	#####	13900645 57	1	3	02/02/2022 07:45	03/02/2022 00:43	Interna-Não programada-Meio ambiente- Vento	220	1	32677	16,95
607 2	2	2022	14987	3	236	#####	10029493 550	1	3	02/02/2022 07:46	02/02/2022 10:26	Interna-Não programada-Meio ambiente- Vento	220	1	17538	2,67
607 2	2	2022	14986	2	379	#####	UT122655 85	1	3	02/02/2022 07:46	02/02/2022 10:31	Interna-Não programada-Meio ambiente- Vento	13800	28	2117	76,74
607 2	2	2022	16493	1	388	#####	TJ1125454 2	1	3	02/02/2022 07:47	02/02/2022 10:36	Interna-Não programada-Meio ambiente- Vento	220	9	16284	25,35
607 2	2	2022	14943	3	197	#####	IH2123037 6	1	3	02/02/2022 07:47	02/02/2022 21:30	Interna-Não programada-Meio ambiente- Descarga Atmosférica	220	2	14352	27,43
607 2	2	2022	14964	2	486	#####	QI2105487 4	1	3	02/02/2022 07:47	03/02/2022 00:35	Interna-Não programada-Meio ambiente- Descarga Atmosférica	220	1	27448	16,79
607 2	2	2022	14875	1	24	#####	BH211421 07	1	3	02/02/2022 07:48	02/02/2022 20:20	Interna-Não programada-Meio ambiente- Descarga Atmosférica	220	1	5367	12,52
607 2	2	2022	14879	2	95	#####	IM123826 44	1	3	02/02/2022 07:50	02/02/2022 14:40	Interna-Não programada-Meio ambiente- Descarga Atmosférica	13800	7	28945	47,74
607 2	2	2022	14855	5	240	#####	14834005	1	3	02/02/2022 07:51	02/02/2022 10:14	Interna-Não programada-Meio ambiente- Vento	220	1	22463	2,37

607 2	2	2022	14954	34	346	#####	KR121637 34	1	3	02/02/2022 07:51	02/02/2022 11:15	Interna-Não programada-Meio ambiente- Vento	34500	1	3357	3,38
607 2	2	2022	14939	2	469	#####	UC122800 55	1	3	02/02/2022 07:52	02/02/2022 15:11	Interna-Não programada-Meio ambiente- Descarga Atmosférica	13800	32	13745	234,0 1
607 2	2	2022	14880	1	267	#####	CD213784 39	1	3	02/02/2022 07:53	02/02/2022 13:00	Interna-Não programada-Meio ambiente- Vento	220	1	5023	5,12
607 2	2	2022	16481	2	574	#####	ZN211537 57	1	3	02/02/2022 07:53	02/02/2022 11:11	Interna-Não programada-Meio ambiente- Descarga Atmosférica	220	1	5702	3,30
607 2	2	2022	14949	1	136	#####	TA122537 50	1	3	02/02/2022 07:53	02/02/2022 11:59	Interna-Não programada-Meio ambiente- Descarga Atmosférica	13800	76	1841	310,6 7
607 2	2	2022	14922	30	83	#####	IP2119986 3	1	3	02/02/2022 07:53	02/02/2022 13:31	Interna-Não programada-Meio ambiente- Vento	220	1	10659	5,62
607 2	2	2022	14963	2	414	#####	PO122025 69	1	3	02/02/2022 06:56	02/02/2022 19:15	Interna-Não programada-Meio ambiente- Descarga Atmosférica	13800	7	27563	86,16
607 2	2	2022	14879	2	29	#####	CC121705 74	1	3	02/02/2022 06:08	02/02/2022 18:22	Interna-Não programada-Meio ambiente- Vento	13800	102	28945	1247, 46
607 2	2	2022	14923	1	121	#####	76300005 69	1	3	02/02/2022 07:55	02/02/2022 13:40	Interna-Não programada-Meio ambiente- Vento	220	1	32903	5,75
607 2	2	2022	14889	2	359	#####	IO1208516 4	1	3	02/02/2022 05:54	02/02/2022 10:40	Interna-Não programada-Meio ambiente- Descarga Atmosférica	13800	11	20733	52,42
607 2	2	2022	14856	12	240	#####	10463148	1	3	02/02/2022 07:55	02/02/2022 12:16	Interna-Não programada-Meio ambiente- Vento	220	1	17832	4,34
607 2	2	2022	14978	31	216	#####	TL1040498 5	1	3	02/02/2022 07:55	02/02/2022 09:35	Interna-Não programada-Meio ambiente- Vento	34500	41	8736	68,42
607 2	2	2022	14978	31	216	#####	TL1040498 5	1	3	02/02/2022 07:55	02/02/2022 10:11	Interna-Não programada-Meio ambiente- Vento	34500	122	8736	277,2 8
607 2	2	2022	14978	31	216	#####	TL1040498 5	1	3	02/02/2022 07:55	02/02/2022 12:06	Interna-Não programada-Meio ambiente- Vento	34500	134	8736	561,3 5
607 2	2	2022	14978	31	216	#####	TL1040498 5	1	3	02/02/2022 07:55	03/02/2022 17:41	Interna-Não programada-Meio ambiente- Vento	34500	10	8736	337,6 5
607 2	2	2022	14978	31	216	#####	TL1040498 5	1	3	02/02/2022 10:37	02/02/2022 11:32	Interna-Não programada-Meio ambiente- Vento	34500	163	8736	148,5 1
607 2	2	2022	14978	31	216	#####	TL1040498 5	1	3	02/02/2022 12:07	02/02/2022 12:24	Interna-Não programada-Meio ambiente- Vento	34500	163	8736	46,86
607 2	2	2022	14978	31	216	#####	TL1040498 5	1	3	02/02/2022 12:07	03/02/2022 16:23	Interna-Não programada-Meio ambiente- Vento	34500	23	8736	649,8 9
607 2	2	2022	14978	31	216	#####	TL1040498 5	1	3	02/02/2022 12:07	03/02/2022 16:32	Interna-Não programada-Meio ambiente- Vento	34500	20	8736	568,4 1
607 2	2	2022	14978	31	216	#####	TL1040498 5	1	3	02/02/2022 12:07	03/02/2022 17:05	Interna-Não programada-Meio ambiente- Vento	34500	3	8736	86,87
607 2	2	2022	14978	31	216	#####	TL1040498 5	1	3	02/02/2022 12:07	03/02/2022 17:26	Interna-Não programada-Meio ambiente- Vento	34500	7	8736	205,1 5
607 2	2	2022	14978	31	216	#####	TL1040498 5	1	3	02/02/2022 12:07	03/02/2022 18:41	Interna-Não programada-Meio ambiente- Vento	34500	81	8736	2475, 61
607 2	2	2022	14978	31	216	#####	TL1040498 5	1	3	02/02/2022 13:57	02/02/2022 14:20	Interna-Não programada-Meio ambiente- Vento	34500	163	8736	60,76
607 2	2	2022	14978	31	216	#####	TL1040498 5	1	3	02/02/2022 19:40	02/02/2022 19:54	Interna-Não programada-Meio ambiente- Vento	34500	162	8736	37,35
607 2	2	2022	14930	2	374	#####	61027766 2	1	3	02/02/2022 07:55	02/02/2022 10:00	Interna-Não programada-Meio ambiente- Vento	220	1	54150	2,07
607 2	2	2022	14881	2	30	#####	CP120000 12	1	3	02/02/2022 07:56	02/02/2022 14:37	Interna-Não programada-Meio ambiente- Descarga Atmosférica	13800	137	11833	913,8 7
607 2	2	2022	14881	2	30	#####	CP120000 12	1	3	02/02/2022 07:56	03/02/2022 01:35	Interna-Não programada-Meio ambiente- Descarga Atmosférica	13800	4	11833	70,55
607 2	2	2022	14906	1	56	#####	GE120002 55	1	3	02/02/2022 07:10	02/02/2022 17:37	Interna-Não programada-Meio ambiente- Descarga Atmosférica	13800	8	31556	83,58

607 2	2	2022	15729	8	245	#####	RV120404 52	1	3	01/02/2022 20:04	02/02/2022 10:20	Interna-Não programada-Meio ambiente- Vento	13800	6	15247	85,58
607 2	2	2022	16485	31	576	#####	PU121673 39	1	3	02/02/2022 07:58	02/02/2022 15:45	Interna-Não programada-Meio ambiente- Descarga Atmosférica	34500	4	5128	31,12
607 2	2	2022	14879	3	141	#####	PC122482 77	1	3	02/02/2022 06:41	02/02/2022 13:07	Interna-Não programada-Meio ambiente- Vento	13800	20	28945	128,5 3
607 2	2	2022	16493	1	107	#####	SV210760 24	1	3	02/02/2022 07:58	02/02/2022 10:21	Interna-Não programada-Meio ambiente- Descarga Atmosférica	220	1	16284	2,38
607 2	2	2022	14879	3	370	#####	IM210213 89	1	3	02/02/2022 07:58	03/02/2022 00:56	Interna-Não programada-Meio ambiente- Vento	220	2	28945	33,91
607 2	2	2022	15729	7	245	#####	RV113010 87	1	3	02/02/2022 07:58	02/02/2022 14:55	Interna-Não programada-Meio ambiente- Vento	220	164	15247	1137, 16
607 2	2	2022	14894	2	40	#####	CB122439 44	1	3	02/02/2022 07:59	02/02/2022 10:18	Interna-Não programada-Meio ambiente- Vento	13800	4	18174	9,22
607 2	2	2022	14973	2	163	#####	MS211219 70	1	3	02/02/2022 07:59	02/02/2022 11:10	Interna-Não programada-Meio ambiente- Descarga Atmosférica	220	1	12011	3,17
607 2	2	2022	14879	3	141	#####	PC120001 29	1	3	01/02/2022 21:19	02/02/2022 20:28	Interna-Não programada-Meio ambiente- Vento	13800	24	28945	555,5 2
607 2	2	2022	14916	31	209	#####	MA122098 54	1	3	02/02/2022 07:37	02/02/2022 11:50	Interna-Não programada-Meio ambiente- Descarga Atmosférica	34500	10	19254	42,12
607 2	2	2022	14925	1	88	#####	IB1231050 5	1	3	02/02/2022 08:00	02/02/2022 11:32	Interna-Não programada-Meio ambiente- Descarga Atmosférica	13800	78	18577	275,4 7
607 2	2	2022	14949	33	136	#####	TA113544 74	1	3	02/02/2022 08:00	02/02/2022 18:41	Interna-Não programada-Meio ambiente- Descarga Atmosférica	220	1	1841	10,67
607 2	2	2022	14924	2	302	#####	IC1222018 7	1	3	02/02/2022 08:00	02/02/2022 11:00	Interna-Não programada-Meio ambiente- Vento	13800	10	10061	29,88
607 2	2	2022	14873	2	456	#####	NP123982 34	1	3	02/02/2022 08:01	02/02/2022 13:36	Interna-Não programada-Meio ambiente- Descarga Atmosférica	13800	2	6332	11,14
607 2	2	2022	14906	3	56	#####	GE123765 88	1	3	02/02/2022 06:34	02/02/2022 14:16	Interna-Não programada-Meio ambiente- Descarga Atmosférica	13800	10	31556	77,00
607 2	2	2022	16481	2	574	#####	ZN213024 92	1	3	02/02/2022 08:04	02/02/2022 12:09	Interna-Não programada-Meio ambiente- Descarga Atmosférica	220	3	5702	12,23
607 2	2	2022	14863	4	5	#####	AN122612 33	1	3	02/02/2022 08:04	02/02/2022 16:26	Interna-Não programada-Meio ambiente- Vento	13800	14	86055	117,0 4
607 2	2	2022	14894	4	204	#####	AA122976 95	1	3	02/02/2022 08:04	02/02/2022 12:09	Interna-Não programada-Meio ambiente- Vento	13800	261	18174	1062, 85
607 2	2	2022	14941	1	475	#####	IU1204128 4	1	3	02/02/2022 08:05	02/02/2022 21:00	Interna-Não programada-Meio ambiente- Vento	13800	1	7488	12,91
607 2	2	2022	14912	2	104	#####	JV1222326 0	1	3	02/02/2022 06:43	02/02/2022 09:39	Interna-Não programada-Meio ambiente- Descarga Atmosférica	13800	10	6746	29,17
607 2	2	2022	14964	31	156	#####	QI2110054 5	1	3	02/02/2022 08:06	03/02/2022 11:41	Interna-Não programada-Meio ambiente- Vento	220	1	27448	27,58
607 2	2	2022	14918	31	123	#####	ND212576 77	1	3	02/02/2022 08:07	03/02/2022 11:58	Interna-Não programada-Meio ambiente- Vento	220	1	33566	27,84
607 2	2	2022	14930	2	374	#####	61016778 9	1	3	02/02/2022 08:08	02/02/2022 16:32	Interna-Não programada-Meio ambiente- Vento	220	1	54150	8,40
607 2	2	2022	14940	2	38	#####	10003437 459	1	3	02/02/2022 08:08	02/02/2022 20:49	Interna-Não programada-Meio ambiente- Vento	220	1	107006	12,67
607 2	2	2022	14887	32	225	#####	-	1	3	02/02/2022 07:10	02/02/2022 14:43	Interna-Não programada-Meio ambiente- Descarga Atmosférica	34500	15	3605	113,2 4
607 2	2	2022	14911	1	485	#####	GS122505 77	1	3	02/02/2022 08:00	02/02/2022 10:20	Interna-Não programada-Meio ambiente- Descarga Atmosférica	13800	9	14941	20,91
607 2	2	2022	14876	2	458	#####	10028799 869	1	3	02/02/2022 08:10	02/02/2022 18:04	Interna-Não programada-Meio ambiente- Vento	220	1	10279	9,89
607 2	2	2022	14918	31	123	#####	IA1221883 0	1	3	02/02/2022 06:54	03/02/2022 08:44	Interna-Não programada-Meio ambiente- Vento	34500	5	33566	129,0 9

607 2	2	2022	14922	1	83	#####	IP1233584 6	1	3	02/02/2022 03:54	02/02/2022 11:58	Interna-Não programada-Meio ambiente- Descarga Atmosférica	13800	6	10659	48,35
607 2	2	2022	15741	11	420	#####	AP110753 73	1	3	02/02/2022 10:13	02/02/2022 11:20	Interna-Não programada-Meio ambiente- Vento	220	86	84980	96,32
607 2	2	2022	14936	1	237	#####	AN123534 33	1	3	02/02/2022 07:50	02/02/2022 09:52	Interna-Não programada-Meio ambiente- Vento	13800	3	40763	6,07
607 2	2	2022	14922	2	83	#####	IP1240473 6	1	3	02/02/2022 08:10	02/02/2022 10:17	Interna-Não programada-Meio ambiente- Vento	13800	5	10659	10,53
607 2	2	2022	14925	3	88	#####	50057546	1	3	02/02/2022 08:11	02/02/2022 11:47	Interna-Não programada-Meio ambiente- Vento	220	1	18577	3,59
607 2	2	2022	15746	32	563	#####	UP123904 98	1	3	02/02/2022 06:18	02/02/2022 13:32	Interna-Não programada-Meio ambiente- Vento	34500	30	10293	216,8 7
607 2	2	2022	14862	33	5	#####	AA103843 54	1	3	02/02/2022 10:19	02/02/2022 10:34	Interna-Não programada-Meio ambiente- Vento	34500	109	24199	27,89
607 2	2	2022	14964	2	156	#####	80125335	1	3	02/02/2022 08:15	02/02/2022 13:25	Interna-Não programada-Meio ambiente- Vento	220	1	27448	5,16
607 2	2	2022	14881	32	30	#####	CP212411 62	1	3	02/02/2022 08:15	03/02/2022 08:38	Interna-Não programada-Meio ambiente- Vento	220	1	11833	24,38
607 2	2	2022	15743	2	26	#####	BG184074 65TS	1	3	02/02/2022 02:43	02/02/2022 17:05	Interna-Não programada-Meio ambiente- Vento	13800	71	1533	1021, 04
607 2	2	2022	15743	2	26	#####	BG184074 65TS	1	3	02/02/2022 02:43	02/02/2022 18:11	Interna-Não programada-Meio ambiente- Vento	13800	1	1533	15,47
607 2	2	2022	14868	1	16	#####	DI1218837 7	1	3	02/02/2022 06:49	02/02/2022 14:30	Interna-Não programada-Meio ambiente- Descarga Atmosférica	13800	13	2346	99,81
607 2	2	2022	14974	1	142	#####	SH122777 46	1	3	02/02/2022 06:39	02/02/2022 18:40	Interna-Não programada-Meio ambiente- Descarga Atmosférica	13800	13	2036	156,1 4
607 2	2	2022	16494	31	583	#####	NQ212846 94	1	3	02/02/2022 08:16	02/02/2022 10:34	Interna-Não programada-Meio ambiente- Vento	220	1	17475	2,29
607 2	2	2022	14979	1	202	#####	50001642 2	1	3	02/02/2022 08:16	02/02/2022 20:53	Interna-Não programada-Meio ambiente- Vento	220	1	17358	12,61
607 2	2	2022	14937	8	237	#####	AN120884 35	1	3	02/02/2022 08:17	02/02/2022 12:59	Interna-Não programada-Meio ambiente- Vento	13800	3	33449	14,09
607 2	2	2022	14918	1	499	#####	MB123029 23	1	3	02/02/2022 02:40	02/02/2022 10:41	Interna-Não programada-Meio ambiente- Descarga Atmosférica	13800	14	33566	112,0 6
607 2	2	2022	14938	2	105	#####	JR1222026 8	1	3	02/02/2022 08:03	02/02/2022 18:05	Interna-Não programada-Meio ambiente- Vento	13800	72	13698	721,7 2
607 2	2	2022	15749	34	173	#####	SG212875 95	1	3	02/02/2022 08:13	02/02/2022 10:33	Interna-Não programada-Meio ambiente- Descarga Atmosférica	220	1	14745	2,33
607 2	2	2022	14987	2	372	#####	LZ1239002 8	1	3	02/02/2022 07:38	02/02/2022 12:23	Interna-Não programada-Meio ambiente- Vento	13800	16	17538	75,83
607 2	2	2022	14889	1	89	#####	20000150 68	1	3	02/02/2022 08:20	02/02/2022 19:19	Interna-Não programada-Meio ambiente- Vento	220	1	20733	10,98
607 2	2	2022	14927	30	992	#####	IJ2114811 0	1	3	02/02/2022 08:20	02/02/2022 14:25	Interna-Não programada-Meio ambiente- Descarga Atmosférica	220	1	3085	6,07
607 2	2	2022	14890	5	34	#####	19902803 68	1	3	02/02/2022 08:21	02/02/2022 10:39	Interna-Não programada-Meio ambiente- Vento	220	1	47064	2,30
607 2	2	2022	16475	6	453	#####	GN112275 16	1	3	02/02/2022 08:20	02/02/2022 09:28	Interna-Não programada-Meio ambiente- Vento	220	62	49215	69,49
607 2	2	2022	16485	3	576	#####	98001437 2	1	3	02/02/2022 08:21	02/02/2022 20:33	Interna-Não programada-Meio ambiente- Vento	220	1	5128	12,19
607 2	2	2022	14989	2	80	#####	BR211090 61	1	3	02/02/2022 08:21	02/02/2022 11:14	Interna-Não programada-Meio ambiente- Vento	220	2	24059	5,75
607 2	2	2022	14904	34	283	#####	IA1230281 0	1	3	02/02/2022 07:05	03/02/2022 11:03	Interna-Não programada-Meio ambiente- Vento	34500	9	11676	251,6 2
607 2	2	2022	14978	2	492	#####	FA214426 25	1	3	02/02/2022 08:22	02/02/2022 10:09	Interna-Não programada-Meio ambiente- Descarga Atmosférica	220	1	8736	1,78

607 2	2	2022	15739	12	62	#####	GN111601 11	1	3	02/02/2022 08:22	02/02/2022 12:40	Interna-Não programada-Meio ambiente- Árvore ou Vegetação	220	26	46150	111,5 0
607 2	2	2022	14985	3	180	#####	UR113923 77	1	3	02/02/2022 08:22	02/02/2022 13:06	Interna-Não programada-Meio ambiente- Vento	220	7	24135	33,04
607 2	2	2022	16491	2	473	#####	04730224	1	3	02/02/2022 08:21	02/02/2022 10:11	Interna-Não programada-Meio ambiente- Vento	13800	329	17541	606,4 6
607 2	2	2022	16491	2	473	#####	04730224	1	3	02/02/2022 08:21	02/02/2022 19:24	Interna-Não programada-Meio ambiente- Vento	13800	1	17541	11,05
607 2	2	2022	14930	4	374	#####	61028860 0	1	3	02/02/2022 08:24	02/02/2022 10:31	Interna-Não programada-Meio ambiente- Vento	220	1	54150	2,11
607 2	2	2022	14916	32	209	#####	GY122112 48	1	3	02/02/2022 08:24	02/02/2022 11:13	Interna-Não programada-Meio ambiente- Descarga Atmosférica	34500	138	19254	388,2 8
607 2	2	2022	14956	6	581	#####	MY121841 77	1	3	02/02/2022 08:12	02/02/2022 17:22	Interna-Não programada-Meio ambiente- Vento	13800	3	32677	27,49
607 2	2	2022	16480	10	386	#####	28600308 34	1	3	02/02/2022 08:25	02/02/2022 19:48	Interna-Não programada-Meio ambiente- Vento	220	1	25416	11,38
607 2	2	2022	14933	1	102	#####	70098918	1	3	02/02/2022 08:25	02/02/2022 14:15	Interna-Não programada-Meio ambiente- Vento	220	1	19127	5,83
607 2	2	2022	14984	2	351	#####	SB120000 78	1	3	02/02/2022 08:25	02/02/2022 11:25	Interna-Não programada-Meio ambiente- Vento	13800	3	43080	8,96
607 2	2	2022	14964	3	156	#####	Q13203649 1	1	3	02/02/2022 08:26	03/02/2022 08:02	Interna-Não programada-Meio ambiente- Vento	13800	4	27448	94,34
607 2	2	2022	15749	1	173	#####	SG123913 36	1	3	02/02/2022 08:27	02/02/2022 13:42	Interna-Não programada-Meio ambiente- Vento	13800	16	14745	83,95
607 2	2	2022	16492	7	3	#####	GP123824 34	1	3	01/02/2022 20:54	02/02/2022 09:07	Interna-Não programada-Meio ambiente- Descarga Atmosférica	13800	1	4662	12,22
607 2	2	2022	16493	1	338	#####	GP123824 34	1	3	01/02/2022 20:54	02/02/2022 09:07	Interna-Não programada-Meio ambiente- Descarga Atmosférica	13800	126	16284	1539, 16
607 2	2	2022	14987	3	201	#####	SV212772 10	1	3	02/02/2022 08:29	02/02/2022 14:09	Interna-Não programada-Meio ambiente- Descarga Atmosférica	220	1	17538	5,67
607 2	2	2022	14922	30	83	#####	IP2138385 4	1	3	02/02/2022 08:29	02/02/2022 10:09	Interna-Não programada-Meio ambiente- Descarga Atmosférica	220	1	10659	1,66
607 2	2	2022	14924	2	302	#####	II1217270 6	1	3	02/02/2022 05:02	02/02/2022 12:30	Interna-Não programada-Meio ambiente- Descarga Atmosférica	13800	14	10061	104,4 7
607 2	2	2022	14879	1	29	#####	CC122027 06	1	3	02/02/2022 05:01	02/02/2022 16:03	Interna-Não programada-Meio ambiente- Descarga Atmosférica	13800	10	28945	110,2 2
607 2	2	2022	16483	31	385	#####	76005090 9	1	3	02/02/2022 08:30	02/02/2022 12:11	Interna-Não programada-Meio ambiente- Vento	220	1	7465	3,68
607 2	2	2022	14879	2	210	#####	22400335 33	1	3	02/02/2022 08:30	02/02/2022 18:55	Interna-Não programada-Meio ambiente- Vento	220	1	28945	10,40
607 2	2	2022	15749	35	173	#####	GF210704 00	1	3	02/02/2022 08:31	02/02/2022 22:25	Interna-Não programada-Meio ambiente- Descarga Atmosférica	220	1	14745	13,90
607 2	2	2022	14943	3	197	#####	IH2118792 6	1	3	02/02/2022 08:31	03/02/2022 07:33	Interna-Não programada-Meio ambiente- Descarga Atmosférica	220	2	14352	46,06
607 2	2	2022	15749	35	173	#####	HL210000 13	1	3	02/02/2022 08:31	02/02/2022 11:07	Interna-Não programada-Meio ambiente- Descarga Atmosférica	220	1	14745	2,59
607 2	2	2022	14951	1	137	#####	10011565 819	1	3	02/02/2022 08:31	02/02/2022 15:15	Interna-Não programada-Meio ambiente- Vento	220	1	15050	6,72
607 2	2	2022	14922	1	83	#####	IP1240472 8	1	3	01/02/2022 20:32	02/02/2022 11:12	Interna-Não programada-Meio ambiente- Descarga Atmosférica	13800	10	10659	146,5 0
607 2	2	2022	14930	1	374	#####	61028611 0	1	3	02/02/2022 08:33	02/02/2022 12:48	Interna-Não programada-Meio ambiente- Vento	220	1	54150	4,25
607 2	2	2022	14956	2	242	#####	DV121561 99	1	3	02/02/2022 06:15	02/02/2022 21:00	Interna-Não programada-Meio ambiente- Descarga Atmosférica	13800	12	32677	176,8 1
607 2	2	2022	14984	2	176	#####	TR123130 10	1	3	02/02/2022 08:01	02/02/2022 10:11	Interna-Não programada-Meio ambiente- Vento	13800	41	43080	88,24

607 2	2	2022	14985	31	180	#####	NQ212273 33	1	3	02/02/2022 08:33	02/02/2022 14:33	Interna-Não programada-Meio ambiente- Vento	220	1	24135	5,99
607 2	2	2022	14964	3	156	#####	QI3225569 2	1	3	02/02/2022 06:39	03/02/2022 05:55	Interna-Não programada-Meio ambiente- Descarga Atmosférica	13800	27	27448	627,8 2
607 2	2	2022	14923	30	87	#####	FN123585 92	1	3	02/02/2022 08:34	02/02/2022 21:50	Interna-Não programada-Meio ambiente- Descarga Atmosférica	34500	29	32903	384,6 0
607 2	2	2022	14885	9	61	#####	11652226	1	3	02/02/2022 08:34	02/02/2022 12:00	Interna-Não programada-Meio ambiente- Vento	220	1	34928	3,43
607 2	2	2022	14955	1	384	#####	IT2129692 4	1	3	02/02/2022 08:35	02/02/2022 13:06	Interna-Não programada-Meio ambiente- Vento	220	1	5701	4,50
607 2	2	2022	14987	1	360	#####	VN212649 78	1	3	02/02/2022 08:35	02/02/2022 09:42	Interna-Não programada-Meio ambiente- Descarga Atmosférica	220	1	17538	1,10
607 2	2	2022	14926	2	432	#####	AE210000 19	1	3	02/02/2022 08:36	02/02/2022 18:21	Interna-Não programada-Meio ambiente- Vento	220	1	1898	9,74
607 2	2	2022	14982	3	489	#####	76022506 0	1	3	02/02/2022 08:36	02/02/2022 11:12	Interna-Não programada-Meio ambiente- Vento	220	1	35708	2,60
607 2	2	2022	15733	1	43	#####	10600511 66	1	3	02/02/2022 08:36	02/02/2022 11:48	Interna-Não programada-Meio ambiente- Vento	220	1	17588	3,19
607 2	2	2022	14923	2	371	#####	IV2125363 8	1	3	02/02/2022 08:36	02/02/2022 11:48	Interna-Não programada-Meio ambiente- Descarga Atmosférica	220	1	32903	3,19
607 2	2	2022	14953	4	330	#####	PL2102650 0	1	3	02/02/2022 08:37	02/02/2022 11:55	Interna-Não programada-Meio ambiente- Descarga Atmosférica	220	1	20496	3,29
607 2	2	2022	14925	1	88	#####	MD21220 438	1	3	02/02/2022 08:37	02/02/2022 14:33	Interna-Não programada-Meio ambiente- Descarga Atmosférica	220	1	18577	5,92
607 2	2	2022	14954	32	346	#####	LZ2131359 8	1	3	02/02/2022 08:37	02/02/2022 12:38	Interna-Não programada-Meio ambiente- Vento	220	1	3357	4,01
607 2	2	2022	14984	2	176	#####	TR113407 40	1	3	02/02/2022 08:37	02/02/2022 10:29	Interna-Não programada-Meio ambiente- Descarga Atmosférica	220	88	43080	163,3 1
607 2	2	2022	14987	32	236	#####	VN211098 99	1	3	02/02/2022 08:38	02/02/2022 10:53	Interna-Não programada-Meio ambiente- Descarga Atmosférica	220	1	17538	2,25
607 2	2	2022	15749	34	173	#####	SG123144 37	1	3	02/02/2022 07:50	02/02/2022 13:23	Interna-Não programada-Meio ambiente- Descarga Atmosférica	34500	6	14745	33,24
607 2	2	2022	14922	30	83	#####	IP1200009 5	1	3	02/02/2022 07:57	02/02/2022 12:35	Interna-Não programada-Meio ambiente- Descarga Atmosférica	34500	15	10659	69,47
607 2	2	2022	14977	1	316	#####	SF2129799 9	1	3	02/02/2022 08:40	02/02/2022 10:34	Interna-Não programada-Meio ambiente- Descarga Atmosférica	220	1	6302	1,90
607 2	2	2022	15739	7	62	#####	TR123900 07	1	3	02/02/2022 08:40	02/02/2022 10:23	Interna-Não programada-Meio ambiente- Descarga Atmosférica	13800	130	46150	222,5 2
607 2	2	2022	14879	2	95	#####	IM210180 58	1	3	02/02/2022 08:40	03/02/2022 02:31	Interna-Não programada-Meio ambiente- Vento	220	2	28945	35,68
607 2	2	2022	14873	2	456	#####	NQ122532 79	1	3	02/02/2022 08:37	02/02/2022 10:30	Interna-Não programada-Meio ambiente- Descarga Atmosférica	13800	7	6332	13,09
607 2	2	2022	14918	2	262	#####	PS212355 23	1	3	02/02/2022 08:40	02/02/2022 12:43	Interna-Não programada-Meio ambiente- Descarga Atmosférica	220	1	33566	4,03
607 2	2	2022	14887	1	225	#####	CM211484 71	1	3	02/02/2022 08:42	02/02/2022 15:06	Interna-Não programada-Meio ambiente- Vento	220	1	3605	6,40
607 2	2	2022	14875	1	24	#####	BH122100 20	1	3	02/02/2022 08:24	02/02/2022 17:26	Interna-Não programada-Meio ambiente- Vento	13800	97	5367	874,9 4
607 2	2	2022	14929	2	93	#####	GK113111 55	1	3	02/02/2022 08:23	02/02/2022 16:41	Interna-Não programada-Meio ambiente- Vento	220	12	19010	99,56
607 2	2	2022	14979	2	202	#####	10034712 486	1	3	02/02/2022 08:43	03/02/2022 08:04	Interna-Não programada-Meio ambiente- Vento	220	1	17358	23,34
607 2	2	2022	16494	3	129	#####	NQ212565 87	1	3	02/02/2022 08:43	02/02/2022 10:54	Interna-Não programada-Meio ambiente- Vento	220	1	17475	2,17
607 2	2	2022	15730	1	415	#####	RV122400 63	1	3	02/02/2022 08:43	02/02/2022 11:26	Interna-Não programada-Meio ambiente- Vento	13800	6	1282	16,22

607 2	2	2022	14918	1	1	#####	19400022 82	1	3	02/02/2022 08:43	02/02/2022 17:07	Interna-Não programada-Meio ambiente- Vento	220	1	33566	8,38
607 2	2	2022	15746	2	396	#####	93200033 30	1	3	02/02/2022 08:44	03/02/2022 09:42	Interna-Não programada-Meio ambiente- Vento	220	1	10293	24,96
607 2	2	2022	14898	1	125	#####	27100367 76	1	3	02/02/2022 08:45	02/02/2022 13:14	Interna-Não programada-Meio ambiente- Vento	220	1	12563	4,48
607 2	2	2022	14923	1	121	#####	JR1225090 6	1	3	02/02/2022 08:11	02/02/2022 20:02	Interna-Não programada-Meio ambiente- Vento	13800	3	32903	35,53
607 2	2	2022	14875	1	24	#####	BM211558 09	1	3	02/02/2022 08:46	02/02/2022 18:20	Interna-Não programada-Meio ambiente- Descarga Atmosférica	220	1	5367	9,56
607 2	2	2022	14863	4	5	#####	AA211415 39	1	3	02/02/2022 08:46	02/02/2022 17:44	Interna-Não programada-Meio ambiente- Vento	220	1	86055	8,96
607 2	2	2022	14911	1	100	#####	FC113648 39	1	3	02/02/2022 08:46	02/02/2022 18:26	Interna-Não programada-Meio ambiente- Vento	220	1	14941	9,66
607 2	2	2022	14978	32	216	#####	BF123833 44	1	3	02/02/2022 08:46	02/02/2022 11:50	Interna-Não programada-Meio ambiente- Vento	34500	49	8736	149,8 2
607 2	2	2022	14907	6	58	#####	16668236	1	3	02/02/2022 08:47	02/02/2022 13:42	Interna-Não programada-Meio ambiente- Vento	220	1	45011	4,93
607 2	2	2022	14989	1	80	#####	IN2110623 0	1	3	02/02/2022 08:48	02/02/2022 11:34	Interna-Não programada-Meio ambiente- Descarga Atmosférica	220	1	24059	2,75
607 2	2	2022	14904	34	283	#####	FB212936 05	1	3	02/02/2022 08:50	02/02/2022 11:07	Interna-Não programada-Meio ambiente- Vento	220	1	11676	2,27
607 2	2	2022	15749	1	249	#####	VD122385 12	1	3	02/02/2022 08:51	02/02/2022 21:20	Interna-Não programada-Meio ambiente- Descarga Atmosférica	13800	1	14745	12,48
607 2	2	2022	14880	1	521	#####	69028074 9	1	3	02/02/2022 08:51	03/02/2022 03:36	Interna-Não programada-Meio ambiente- Vento	220	1	5023	18,75
607 2	2	2022	14876	32	23	#####	GT213321 85	1	3	02/02/2022 08:51	02/02/2022 13:41	Interna-Não programada-Meio ambiente- Vento	220	1	10279	4,82
607 2	2	2022	14964	31	156	#####	QI2129828 4	1	3	02/02/2022 08:52	02/02/2022 15:49	Interna-Não programada-Meio ambiente- Descarga Atmosférica	220	1	27448	6,94
607 2	2	2022	14889	2	359	#####	-	1	3	02/02/2022 08:53	02/02/2022 14:27	Interna-Não programada-Meio ambiente- Vento	13800	14	20733	77,88
607 2	2	2022	14890	1	506	#####	CT123160 68	1	3	02/02/2022 08:48	02/02/2022 09:33	Interna-Não programada-Meio ambiente- Descarga Atmosférica	13800	12	47064	8,93
607 2	2	2022	14964	1	156	#####	80006012	1	3	02/02/2022 08:54	02/02/2022 18:36	Interna-Não programada-Meio ambiente- Vento	220	1	27448	9,70
607 2	2	2022	14937	8	237	#####	10005515 473	1	3	02/02/2022 08:54	02/02/2022 21:46	Interna-Não programada-Meio ambiente- Vento	220	1	33449	12,86
607 2	2	2022	14863	7	5	#####	20693590	1	3	02/02/2022 08:55	02/02/2022 11:13	Interna-Não programada-Meio ambiente- Vento	220	1	86055	2,30
607 2	2	2022	14988	32	181	#####	VI2121822 9	1	3	02/02/2022 08:55	02/02/2022 11:00	Interna-Não programada-Meio ambiente- Descarga Atmosférica	220	1	4285	2,07
607 2	2	2022	14985	2	149	#####	10033673 029	1	3	02/02/2022 08:56	02/02/2022 12:27	Interna-Não programada-Meio ambiente- Vento	220	1	24135	3,52
607 2	2	2022	16479	2	386	#####	NJ113512 84	1	3	02/02/2022 08:56	02/02/2022 16:39	Interna-Não programada-Meio ambiente- Vento	220	3	54545	23,12
607 2	2	2022	14989	3	80	#####	IN1246827 9	1	3	02/02/2022 08:56	02/02/2022 11:07	Interna-Não programada-Meio ambiente- Descarga Atmosférica	13800	7	24059	15,22
607 2	2	2022	16493	1	388	#####	TJ1227337 1	1	3	02/02/2022 08:56	02/02/2022 11:38	Interna-Não programada-Meio ambiente- Descarga Atmosférica	13800	44	16284	118,3 7
607 2	2	2022	14943	3	197	#####	IH2119227 8	1	3	02/02/2022 08:57	02/02/2022 21:43	Interna-Não programada-Meio ambiente- Descarga Atmosférica	220	2	14352	25,53
607 2	2	2022	15733	1	43	#####	10005414 820	1	3	02/02/2022 08:58	02/02/2022 12:15	Interna-Não programada-Meio ambiente- Vento	220	1	17588	3,28
607 2	2	2022	14963	3	152	#####	PO120287 36	1	3	02/02/2022 07:19	02/02/2022 20:49	Interna-Não programada-Meio ambiente- Descarga Atmosférica	13800	4	27563	53,95

607 2	2	2022	14936	4	237	#####	20397835	1	3	02/02/2022 08:58	02/02/2022 23:20	Interna-Não programada-Meio ambiente-Vento	220	1	40763	14,35
607 2	2	2022	14890	1	34	#####	10034519 295	1	3	02/02/2022 08:59	02/02/2022 14:46	Interna-Não programada-Meio ambiente-Vento	220	1	47064	5,78
607 2	2	2022	14939	1	207	#####	SE1235292 4	1	3	02/02/2022 07:34	02/02/2022 23:35	Interna-Não programada-Meio ambiente-Descarga Atmosférica	13800	8	13745	128,10
607 2	2	2022	14939	1	352	#####	PO112396 34	1	3	02/02/2022 09:02	02/02/2022 17:11	Interna-Não programada-Meio ambiente-Descarga Atmosférica	220	1	13745	8,14
607 2	2	2022	15740	4	420	#####	AP110344 28	1	3	02/02/2022 09:03	02/02/2022 11:15	Interna-Não programada-Meio ambiente-Vento	220	150	51039	329,92
607 2	2	2022	14876	1	23	#####	BJ2100012 6	1	3	02/02/2022 09:03	03/02/2022 11:14	Interna-Não programada-Meio ambiente-Vento	220	1	10279	26,18
607 2	2	2022	14873	2	456	#####	NQ211976 70	1	3	02/02/2022 09:03	02/02/2022 11:03	Interna-Não programada-Meio ambiente-Descarga Atmosférica	220	1	6332	2,00
607 2	2	2022	14970	1	160	#####	63029530 0	1	3	02/02/2022 09:03	03/02/2022 08:00	Interna-Não programada-Meio ambiente-Vento	220	1	30388	22,95
607 2	2	2022	14904	32	283	#####	BF212647 03	1	3	02/02/2022 09:03	03/02/2022 12:20	Interna-Não programada-Meio ambiente-Descarga Atmosférica	220	3	11676	81,83
607 2	2	2022	14911	1	71	#####	GS121624 85	1	3	02/02/2022 06:40	02/02/2022 17:44	Interna-Não programada-Meio ambiente-Descarga Atmosférica	13800	7	14941	77,46
607 2	2	2022	14918	1	472	#####	14800622 88	1	3	02/02/2022 09:04	02/02/2022 20:15	Interna-Não programada-Meio ambiente-Vento	220	1	33566	11,19
607 2	2	2022	14879	34	27	#####	CC123409 92	1	3	02/02/2022 08:41	02/02/2022 19:06	Interna-Não programada-Meio ambiente-Descarga Atmosférica	34500	10	28945	104,12
607 2	2	2022	14904	34	283	#####	FB214277 94	1	3	02/02/2022 09:04	02/02/2022 11:52	Interna-Não programada-Meio ambiente-Vento	220	1	11676	2,78
607 2	2	2022	15750	1	45	#####	CX122970 40	1	3	02/02/2022 09:05	02/02/2022 19:32	Interna-Não programada-Meio ambiente-Descarga Atmosférica	13800	1	6351	10,44
607 2	2	2022	14887	1	225	#####	CM120296 41RE	1	3	02/02/2022 09:06	03/02/2022 00:34	Interna-Não programada-Meio ambiente-Vento	13800	14	3605	216,42
607 2	2	2022	14941	1	92	#####	GS120933 57	1	3	02/02/2022 09:08	03/02/2022 12:13	Interna-Não programada-Meio ambiente-Descarga Atmosférica	13800	7	7488	189,48
607 2	2	2022	14893	31	243	#####	SX123923 99	1	3	02/02/2022 09:09	03/02/2022 14:20	Interna-Não programada-Meio ambiente-Vento	34500	1	5157	29,18
607 2	2	2022	14892	2	37	#####	CZ213415 62	1	3	02/02/2022 09:10	02/02/2022 14:06	Interna-Não programada-Meio ambiente-Vento	220	1	3920	4,93
607 2	2	2022	14973	33	133	#####	CX121455 39	1	3	02/02/2022 07:29	02/02/2022 18:32	Interna-Não programada-Meio ambiente-Descarga Atmosférica	34500	19	12011	209,87
607 2	2	2022	14953	1	19	#####	IY2131531 1	1	3	02/02/2022 09:11	02/02/2022 16:52	Interna-Não programada-Meio ambiente-Vento	220	1	20496	7,67
607 2	2	2022	14942	4	233	#####	GN210510 54	1	3	02/02/2022 09:11	02/02/2022 13:48	Interna-Não programada-Meio ambiente-Vento	220	2	53697	9,21
607 2	2	2022	14963	2	414	#####	PO122024 21	1	3	02/02/2022 07:19	02/02/2022 19:11	Interna-Não programada-Meio ambiente-Vento	13800	6	27563	71,10
607 2	2	2022	14944	32	124	#####	MR212499 12	1	3	02/02/2022 09:14	02/02/2022 10:45	Interna-Não programada-Meio ambiente-Descarga Atmosférica	220	1	24138	1,50
607 2	2	2022	14941	1	92	#####	GS120922 03	1	3	02/02/2022 06:57	02/02/2022 12:21	Interna-Não programada-Meio ambiente-Vento	13800	12	7488	64,74
607 2	2	2022	16487	2	63	#####	17284752	1	3	02/02/2022 09:14	02/02/2022 11:20	Interna-Não programada-Meio ambiente-Vento	220	1	42291	2,09
607 2	2	2022	14887	33	225	#####	CM123387 43	1	3	02/02/2022 06:35	02/02/2022 14:01	Interna-Não programada-Meio ambiente-Vento	34500	16	3605	118,76
607 2	2	2022	14977	1	539	#####	PV211216 13	1	3	02/02/2022 09:15	02/02/2022 12:35	Interna-Não programada-Meio ambiente-Descarga Atmosférica	220	1	6302	3,33
607 2	2	2022	14898	1	125	#####	IY2111411 4	1	3	02/02/2022 09:15	02/02/2022 10:54	Interna-Não programada-Meio ambiente-Vento	220	2	12563	3,28

607 2	2	2022	14889	2	263	#####	OU210424 14	1	3	02/02/2022 09:15	02/02/2022 12:16	Interna-Não programada-Meio ambiente- Vento	220	1	20733	3,00
607 2	2	2022	14863	12	5	#####	AN110435 68	1	3	02/02/2022 09:11	02/02/2022 09:51	Interna-Não programada-Meio ambiente- Vento	220	26	86055	17,30
607 2	2	2022	14886	2	326	#####	UR213390 45	1	3	02/02/2022 09:16	02/02/2022 12:14	Interna-Não programada-Meio ambiente- Descarga Atmosférica	220	1	5536	2,96
607 2	2	2022	14943	31	197	#####	TI2123943 1	1	3	02/02/2022 09:16	02/02/2022 12:38	Interna-Não programada-Meio ambiente- Descarga Atmosférica	220	1	14352	3,36
607 2	2	2022	14923	32	85	#####	ME121249 38	1	3	02/02/2022 09:17	02/02/2022 12:17	Interna-Não programada-Meio ambiente- Descarga Atmosférica	34500	42	32903	125,4 1
607 2	2	2022	14855	2	240	#####	10027446 490	1	3	02/02/2022 09:17	02/02/2022 11:23	Interna-Não programada-Meio ambiente- Vento	220	1	22463	2,08
607 2	2	2022	14980	2	495	#####	BX122035 05	1	3	02/02/2022 09:19	02/02/2022 16:44	Interna-Não programada-Meio ambiente- Vento	13800	2	13622	14,81
607 2	2	2022	14916	31	209	#####	GH212544 99	1	3	02/02/2022 09:20	02/02/2022 21:26	Interna-Não programada-Meio ambiente- Vento	220	2	19254	24,19
607 2	2	2022	14963	2	414	#####	MX123903 61	1	3	02/02/2022 09:22	02/02/2022 12:45	Interna-Não programada-Meio ambiente- Descarga Atmosférica	13800	2	27563	6,74
607 2	2	2022	14907	1	58	#####	10001751 067	1	3	02/02/2022 09:23	02/02/2022 11:49	Interna-Não programada-Meio ambiente- Vento	220	1	45011	2,43
607 2	2	2022	15749	34	173	#####	SG121700 41	1	3	02/02/2022 07:07	02/02/2022 12:23	Interna-Não programada-Meio ambiente- Descarga Atmosférica	34500	9	14745	47,38
607 2	2	2022	15749	34	173	#####	24800459 43	1	3	02/02/2022 08:19	02/02/2022 23:44	Interna-Não programada-Meio ambiente- Vento	220	1	14745	15,41
607 2	2	2022	14862	5	5	#####	20007802	1	3	02/02/2022 09:24	02/02/2022 11:15	Interna-Não programada-Meio ambiente- Vento	220	1	24199	1,84
607 2	2	2022	14889	34	34	#####	CT212809 39	1	3	02/02/2022 09:25	02/02/2022 14:48	Interna-Não programada-Meio ambiente- Vento	220	1	20733	5,38
607 2	2	2022	14964	2	156	#####	80125633	1	3	02/02/2022 09:25	02/02/2022 13:01	Interna-Não programada-Meio ambiente- Vento	220	1	27448	3,60
607 2	2	2022	14929	1	463	#####	MS123315 30	1	3	02/02/2022 09:25	02/02/2022 11:58	Interna-Não programada-Meio ambiente- Vento	13800	2	19010	5,07
607 2	2	2022	14929	1	93	#####	IK1136473 0	1	3	02/02/2022 08:01	02/02/2022 13:01	Interna-Não programada-Meio ambiente- Vento	220	18	19010	89,71
607 2	2	2022	14934	33	480	#####	JT1230644 9	1	3	02/02/2022 07:37	02/02/2022 12:39	Interna-Não programada-Meio ambiente- Descarga Atmosférica	34500	1	7178	5,03
607 2	2	2022	14930	1	259	#####	JL1123990 1	1	3	02/02/2022 09:27	02/02/2022 15:10	Interna-Não programada-Meio ambiente- Descarga Atmosférica	220	1	54150	5,72
607 2	2	2022	14946	2	393	#####	AN122851 00	1	3	02/02/2022 09:27	02/02/2022 23:11	Interna-Não programada-Meio ambiente- Vento	13800	24	10759	329,5 9
607 2	2	2022	14939	32	47	#####	MU12127 950	1	3	02/02/2022 06:14	02/02/2022 15:10	Interna-Não programada-Meio ambiente- Descarga Atmosférica	34500	3	13745	26,80
607 2	2	2022	14904	34	283	#####	FB211068 12	1	3	02/02/2022 09:27	02/02/2022 13:24	Interna-Não programada-Meio ambiente- Vento	220	1	11676	3,95
607 2	2	2022	14918	33	123	#####	14800608 40	1	3	02/02/2022 09:27	02/02/2022 18:32	Interna-Não programada-Meio ambiente- Vento	220	1	33566	9,08
607 2	2	2022	15741	3	420	#####	12460977	1	3	02/02/2022 09:27	02/02/2022 10:25	Interna-Não programada-Meio ambiente- Vento	220	1	84980	0,96
607 2	2	2022	14934	1	167	#####	SX121821 20	1	3	02/02/2022 04:28	02/02/2022 11:14	Interna-Não programada-Meio ambiente- Vento	13800	15	7178	101,3 8
607 2	2	2022	14985	31	180	#####	NQ212020 84	1	3	02/02/2022 09:28	02/02/2022 14:46	Interna-Não programada-Meio ambiente- Descarga Atmosférica	220	1	24135	5,29
607 2	2	2022	14912	32	73	#####	GT122223 67	1	3	02/02/2022 09:29	04/02/2022 14:46	Interna-Não programada-Meio ambiente- Vento	34500	1	6746	53,29
607 2	2	2022	15727	1	322	#####	10003708 711	1	3	02/02/2022 09:29	02/02/2022 15:48	Interna-Não programada-Meio ambiente- Vento	220	1	12881	6,31

607 2	2	2022	14860	2	365	#####	SN212492 10	1	3	02/02/2022 09:29	02/02/2022 15:27	Interna-Não programada-Meio ambiente- Vento	220	1	27742	5,96
607 2	2	2022	14885	11	61	#####	GN110009 09	1	3	02/02/2022 08:57	02/02/2022 11:48	Interna-Não programada-Meio ambiente- Vento	220	133	34928	377,1 7
607 2	2	2022	14889	6	34	#####	CT122663 21	1	3	02/02/2022 09:24	02/02/2022 10:31	Interna-Não programada-Meio ambiente- Descarga Atmosférica	13800	25	20733	27,51
607 2	2	2022	14930	2	374	#####	61005897 6	1	3	02/02/2022 09:29	02/02/2022 11:57	Interna-Não programada-Meio ambiente- Vento	220	1	54150	2,45
607 2	2	2022	14921	1	169	#####	BZ213033 04	1	3	02/02/2022 09:30	02/02/2022 11:37	Interna-Não programada-Meio ambiente- Descarga Atmosférica	220	2	11891	4,21
607 2	2	2022	15729	7	245	#####	10004474 218	1	3	02/02/2022 09:31	02/02/2022 23:33	Interna-Não programada-Meio ambiente- Vento	220	1	15247	14,02
607 2	2	2022	14930	35	374	#####	FA121461 08	1	3	01/02/2022 22:32	02/02/2022 11:58	Interna-Não programada-Meio ambiente- Árvore ou Vegetação	34500	2	54150	26,85
607 2	2	2022	14930	35	374	#####	FA121461 08	1	3	01/02/2022 22:32	03/02/2022 15:03	Interna-Não programada-Meio ambiente- Árvore ou Vegetação	34500	2	54150	81,04
607 2	2	2022	14930	35	374	#####	FA121461 08	1	3	03/02/2022 11:30	03/02/2022 12:41	Interna-Não programada-Meio ambiente- Árvore ou Vegetação	34500	13	54150	15,46
607 2	2	2022	14930	35	374	#####	FA121461 08	1	3	03/02/2022 15:04	03/02/2022 18:40	Interna-Não programada-Meio ambiente- Árvore ou Vegetação	34500	13	54150	46,90
607 2	2	2022	14930	35	374	#####	FA121461 08	1	3	03/02/2022 19:36	03/02/2022 20:19	Interna-Não programada-Meio ambiente- Árvore ou Vegetação	34500	13	54150	9,23
607 2	2	2022	14894	2	204	#####	PV123551 48	1	3	02/02/2022 09:08	02/02/2022 12:54	Interna-Não programada-Meio ambiente- Vento	13800	38	18174	142,8 2
607 2	2	2022	14921	2	8	#####	PU123011 48	1	3	02/02/2022 08:58	02/02/2022 13:35	Interna-Não programada-Meio ambiente- Descarga Atmosférica	13800	7	11891	32,23
607 2	2	2022	14867	1	11	#####	AG121384 60	1	3	02/02/2022 06:54	02/02/2022 16:35	Interna-Não programada-Meio ambiente- Vento	13800	14	8210	135,4 8
607 2	2	2022	14860	3	198	#####	AX120000 30	1	3	02/02/2022 09:03	02/02/2022 10:01	Interna-Não programada-Meio ambiente- Vento	13800	12	27742	11,43
607 2	2	2022	14911	1	71	#####	GS120686 04	1	3	02/02/2022 08:56	02/02/2022 13:04	Interna-Não programada-Meio ambiente- Descarga Atmosférica	13800	4	14941	16,49
607 2	2	2022	14940	1	38	#####	DH111498 51	1	3	02/02/2022 09:37	02/02/2022 14:32	Interna-Não programada-Meio ambiente- Vento	220	406	107006	1992, 67
607 2	2	2022	14863	6	580	#####	AN212586 65	1	3	02/02/2022 09:37	02/02/2022 23:35	Interna-Não programada-Meio ambiente- Vento	220	1	86055	13,95
607 2	2	2022	14930	35	374	#####	FA110854 51	1	3	02/02/2022 09:38	02/02/2022 11:56	Interna-Não programada-Meio ambiente- Vento	220	3	54150	6,88
607 2	2	2022	15742	4	99	#####	69001070 9	1	3	02/02/2022 09:39	02/02/2022 11:01	Interna-Não programada-Meio ambiente- Vento	220	1	23634	1,36
607 2	2	2022	14894	2	204	#####	10026670 303	1	3	02/02/2022 09:39	02/02/2022 13:40	Interna-Não programada-Meio ambiente- Vento	220	1	18174	4,01
607 2	2	2022	14938	1	105	#####	12900013 18	1	3	02/02/2022 09:39	02/02/2022 16:56	Interna-Não programada-Meio ambiente- Vento	220	1	13698	7,28
607 2	2	2022	14868	31	16	#####	PH211181 29	1	3	02/02/2022 09:42	02/02/2022 17:18	Interna-Não programada-Meio ambiente- Descarga Atmosférica	220	1	2346	7,60
607 2	2	2022	16493	2	388	#####	10014715 781	1	3	02/02/2022 09:42	02/02/2022 12:58	Interna-Não programada-Meio ambiente- Vento	220	1	16284	3,26
607 2	2	2022	15732	1	220	#####	HD211415 82	1	3	02/02/2022 09:42	02/02/2022 12:28	Interna-Não programada-Meio ambiente- Vento	220	5	15615	13,76
607 2	2	2022	14984	8	176	#####	TR211532 24	1	3	02/02/2022 09:42	02/02/2022 12:29	Interna-Não programada-Meio ambiente- Vento	220	3	43080	8,30
607 2	2	2022	14963	33	152	#####	UC212893 19	1	3	02/02/2022 09:43	02/02/2022 16:05	Interna-Não programada-Meio ambiente- Descarga Atmosférica	220	1	27563	6,36
607 2	2	2022	14889	2	476	#####	CT213444 69	1	3	02/02/2022 09:43	02/02/2022 14:18	Interna-Não programada-Meio ambiente- Descarga Atmosférica	220	1	20733	4,58

607 2	2	2022	14911	31	71	#####	GS122341 31	1	3	02/02/2022 07:41	02/02/2022 12:20	Interna-Não programada-Meio ambiente- Descarga Atmosférica	34500	11	14941	51,10
607 2	2	2022	14944	31	124	#####	MR211604 15	1	3	02/02/2022 09:44	02/02/2022 11:35	Interna-Não programada-Meio ambiente- Vento	220	1	24138	1,85
607 2	2	2022	14922	2	83	#####	IP1227280 4	1	3	02/02/2022 09:44	02/02/2022 14:14	Interna-Não programada-Meio ambiente- Descarga Atmosférica	13800	2	10659	8,98
607 2	2	2022	14961	2	190	#####	29602479 36	1	3	02/02/2022 09:45	02/02/2022 20:06	Interna-Não programada-Meio ambiente- Vento	220	1	40614	10,36
607 2	2	2022	14863	4	5	#####	AN120178 39	1	3	02/02/2022 08:33	02/02/2022 17:33	Interna-Não programada-Meio ambiente- Vento	13800	1	86055	8,99
607 2	2	2022	14918	31	1	#####	96200019 46	1	3	02/02/2022 09:47	02/02/2022 19:41	Interna-Não programada-Meio ambiente- Vento	220	1	33566	9,89
607 2	2	2022	15734	36	347	#####	LZ2121199 2	1	3	02/02/2022 09:48	02/02/2022 13:12	Interna-Não programada-Meio ambiente- Vento	220	2	2536	6,80
607 2	2	2022	14941	31	329	#####	AK213872 01	1	3	02/02/2022 09:48	02/02/2022 11:46	Interna-Não programada-Meio ambiente- Descarga Atmosférica	220	1	7488	1,96
607 2	2	2022	16484	34	328	#####	MV211607 64	1	3	02/02/2022 09:49	02/02/2022 19:58	Interna-Não programada-Meio ambiente- Descarga Atmosférica	220	1	6592	10,14
607 2	2	2022	15750	1	45	#####	CX184580 25TS	1	3	02/02/2022 09:00	02/02/2022 14:23	Interna-Não programada-Meio ambiente- Vento	13800	28	6351	150,3 8
607 2	2	2022	14873	2	561	#####	BA120212 20	1	3	02/02/2022 05:02	02/02/2022 11:12	Interna-Não programada-Meio ambiente- Descarga Atmosférica	13800	7	6332	43,15
607 2	2	2022	14939	2	112	#####	CR110433 29	1	3	02/02/2022 06:16	02/02/2022 14:59	Interna-Não programada-Meio ambiente- Vento	220	85	13745	740,2 3
607 2	2	2022	14942	12	62	#####	10004681 990	1	3	02/02/2022 09:50	02/02/2022 12:03	Interna-Não programada-Meio ambiente- Vento	220	1	53697	2,20
607 2	2	2022	14953	4	330	#####	59001185 6	1	3	02/02/2022 09:52	02/02/2022 14:47	Interna-Não programada-Meio ambiente- Vento	220	1	20496	4,91
607 2	2	2022	14971	8	421	#####	10013972 870	1	3	02/02/2022 09:52	02/02/2022 12:03	Interna-Não programada-Meio ambiente- Vento	220	1	47644	2,18
607 2	2	2022	14906	2	56	#####	10013892 221	1	3	02/02/2022 09:52	02/02/2022 11:50	Interna-Não programada-Meio ambiente- Vento	220	1	31556	1,96
607 2	2	2022	16475	2	453	#####	GN122886 20	1	3	02/02/2022 09:51	02/02/2022 11:19	Interna-Não programada-Meio ambiente- Vento	13800	803	49215	1169, 70
607 2	2	2022	16475	2	453	#####	GN122886 20	1	3	02/02/2022 09:51	02/02/2022 12:03	Interna-Não programada-Meio ambiente- Vento	13800	143	49215	313,1 7
607 2	2	2022	14863	3	5	#####	10004806 156	1	3	02/02/2022 09:54	02/02/2022 11:00	Interna-Não programada-Meio ambiente- Vento	220	1	86055	1,10
607 2	2	2022	14961	1	217	#####	PI1229152 3	1	3	02/02/2022 09:54	02/02/2022 12:10	Interna-Não programada-Meio ambiente- Vento	13800	9	40614	20,28
607 2	2	2022	15746	32	563	#####	NA112290 81	1	3	02/02/2022 09:55	03/02/2022 10:40	Interna-Não programada-Meio ambiente- Vento	220	1	10293	24,74
607 2	2	2022	14921	2	8	#####	10002308 264	1	3	02/02/2022 09:56	02/02/2022 13:11	Interna-Não programada-Meio ambiente- Vento	220	1	11891	3,24
607 2	2	2022	14945	31	337	#####	MZ211351 51	1	3	02/02/2022 09:56	02/02/2022 18:20	Interna-Não programada-Meio ambiente- Descarga Atmosférica	220	1	9955	8,39
607 2	2	2022	14940	1	6	#####	VA111628 06	1	3	02/02/2022 09:56	02/02/2022 21:22	Interna-Não programada-Meio ambiente- Vento	220	6	107006	68,53
607 2	2	2022	15748	1	470	#####	OZ123955 54RE	1	3	02/02/2022 09:56	03/02/2022 00:55	Interna-Não programada-Meio ambiente- Descarga Atmosférica	13800	31	11658	464,0 2
607 2	2	2022	14978	32	216	#####	JL1234239 0	1	3	02/02/2022 09:57	02/02/2022 18:39	Interna-Não programada-Meio ambiente- Vento	34500	6	8736	52,11
607 2	2	2022	14885	8	61	#####	12767517	1	3	02/02/2022 09:59	03/02/2022 01:19	Interna-Não programada-Meio ambiente- Vento	220	1	34928	15,33
607 2	2	2022	14984	2	176	#####	TR123887 50	1	3	02/02/2022 09:59	02/02/2022 12:21	Interna-Não programada-Meio ambiente- Vento	13800	1	43080	2,35

607 2	2	2022	15748	2	470	#####	LZ1239002 1	1	3	02/02/2022 08:34	02/02/2022 17:58	Interna-Não programada-Meio ambiente- Descarga Atmosférica	13800	21	11658	197,3 9
607 2	2	2022	15739	9	62	#####	15035220	1	3	02/02/2022 10:00	02/02/2022 15:22	Interna-Não programada-Meio ambiente- Vento	220	1	46150	5,36
607 2	2	2022	14963	33	152	#####	MX121878 48	1	3	02/02/2022 10:00	02/02/2022 19:36	Interna-Não programada-Meio ambiente- Vento	34500	11	27563	105,6 2
607 2	2	2022	14963	33	152	#####	MX121878 48	1	3	02/02/2022 10:00	02/02/2022 21:13	Interna-Não programada-Meio ambiente- Vento	34500	2	27563	22,42
607 2	2	2022	14963	33	152	#####	MX121878 48	1	3	02/02/2022 10:00	03/02/2022 12:10	Interna-Não programada-Meio ambiente- Vento	34500	2	27563	52,34
607 2	2	2022	14963	33	152	#####	MX121878 48	1	3	02/02/2022 10:00	03/02/2022 13:38	Interna-Não programada-Meio ambiente- Vento	34500	2	27563	55,28
607 2	2	2022	14963	33	152	#####	MX121878 48	1	3	02/02/2022 21:59	02/02/2022 23:23	Interna-Não programada-Meio ambiente- Vento	34500	13	27563	18,29
607 2	2	2022	14963	33	152	#####	MX121878 48	1	3	03/02/2022 10:44	03/02/2022 11:37	Interna-Não programada-Meio ambiente- Vento	34500	12	27563	10,58
607 2	2	2022	14934	1	167	#####	SX123536 77	1	3	02/02/2022 10:00	03/02/2022 08:08	Interna-Não programada-Meio ambiente- Descarga Atmosférica	13800	12	7178	265,4 8
607 2	2	2022	14970	1	160	#####	63002291 4	1	3	02/02/2022 10:00	02/02/2022 22:16	Interna-Não programada-Meio ambiente- Vento	220	1	30388	12,27
607 2	2	2022	14985	31	180	#####	NQ212494 17	1	3	02/02/2022 10:01	02/02/2022 12:33	Interna-Não programada-Meio ambiente- Vento	220	1	24135	2,53
607 2	2	2022	14858	5	373	#####	10007775 855	1	3	02/02/2022 10:01	02/02/2022 15:53	Interna-Não programada-Meio ambiente- Vento	220	1	67116	5,86
607 2	2	2022	14973	32	163	#####	RB211143 03	1	3	02/02/2022 10:01	02/02/2022 16:14	Interna-Não programada-Meio ambiente- Descarga Atmosférica	220	1	12011	6,21
607 2	2	2022	14905	2	464	#####	GE210632 93	1	3	02/02/2022 10:02	03/02/2022 02:44	Interna-Não programada-Meio ambiente- Vento	220	1	5444	16,69
607 2	2	2022	14951	1	137	#####	MJ180719 60FS	1	3	02/02/2022 05:03	02/02/2022 11:21	Interna-Não programada-Meio ambiente- Descarga Atmosférica	13800	165	15050	1037, 94
607 2	2	2022	14984	1	176	#####	10010194 272	1	3	02/02/2022 10:04	02/02/2022 13:02	Interna-Não programada-Meio ambiente- Vento	220	1	43080	2,96
607 2	2	2022	14911	31	71	#####	FC122744 22	1	3	02/02/2022 06:02	02/02/2022 11:30	Interna-Não programada-Meio ambiente- Descarga Atmosférica	34500	60	14941	327,4 2
607 2	2	2022	16493	1	107	#####	SV212386 50	1	3	02/02/2022 10:06	02/02/2022 13:34	Interna-Não programada-Meio ambiente- Vento	220	1	16284	3,46
607 2	2	2022	14930	31	374	#####	FA120510 40	1	3	02/02/2022 10:07	02/02/2022 15:47	Interna-Não programada-Meio ambiente- Vento	34500	13	54150	73,66
607 2	2	2022	14969	6	160	#####	63024542 3	1	3	02/02/2022 10:07	02/02/2022 21:08	Interna-Não programada-Meio ambiente- Vento	220	1	40768	11,01
607 2	2	2022	14940	2	6	#####	32000187 80	1	3	02/02/2022 10:09	02/02/2022 12:15	Interna-Não programada-Meio ambiente- Vento	220	1	107006	2,10
607 2	2	2022	14898	1	125	#####	27100038 98	1	3	02/02/2022 10:09	02/02/2022 12:20	Interna-Não programada-Meio ambiente- Vento	220	1	12563	2,18
607 2	2	2022	14923	1	121	#####	14400090 68	1	3	02/02/2022 10:10	02/02/2022 17:13	Interna-Não programada-Meio ambiente- Vento	220	1	32903	7,04
607 2	2	2022	15742	4	99	#####	10035597 273	1	3	02/02/2022 10:13	02/02/2022 12:26	Interna-Não programada-Meio ambiente- Vento	220	1	23634	2,21
607 2	2	2022	14879	1	95	#####	IM120969 43	1	3	02/02/2022 06:39	02/02/2022 22:03	Interna-Não programada-Meio ambiente- Vento	13800	12	28945	184,6 8
607 2	2	2022	14961	32	325	#####	PI1236125 2	1	3	02/02/2022 10:16	02/02/2022 13:31	Interna-Não programada-Meio ambiente- Vento	34500	35	40614	113,4 2
607 2	2	2022	16493	2	572	#####	GL212345 45	1	3	02/02/2022 10:16	02/02/2022 13:45	Interna-Não programada-Meio ambiente- Vento	220	2	16284	6,94
607 2	2	2022	14922	2	83	#####	IP1206274 6	1	3	02/02/2022 10:17	02/02/2022 18:35	Interna-Não programada-Meio ambiente- Descarga Atmosférica	13800	4	10659	33,17

607 2	2	2022	14890	2	34	#####	10003457 158	1	3	02/02/2022 10:17	02/02/2022 14:13	Interna-Não programada-Meio ambiente- Vento	220	1	47064	3,92
607 2	2	2022	14977	1	539	#####	PV212734 00	1	3	02/02/2022 10:18	03/02/2022 07:31	Interna-Não programada-Meio ambiente- Vento	220	2	6302	42,43
607 2	2	2022	14959	1	556	#####	PH110724 03	1	3	02/02/2022 08:36	02/02/2022 13:10	Interna-Não programada-Meio ambiente- Descarga Atmosférica	220	112	5662	511,3 7
607 2	2	2022	14893	31	243	#####	SX211594 16	1	3	02/02/2022 10:19	02/02/2022 13:55	Interna-Não programada-Meio ambiente- Descarga Atmosférica	220	1	5157	3,60
607 2	2	2022	14877	1	165	#####	FN124113 13	1	3	02/02/2022 09:51	02/02/2022 22:10	Interna-Não programada-Meio ambiente- Vento	13800	5	7423	61,57
607 2	2	2022	14941	1	92	#####	IU1208973 3	1	3	02/02/2022 09:26	02/02/2022 13:23	Interna-Não programada-Meio ambiente- Descarga Atmosférica	13800	25	7488	98,53
607 2	2	2022	14889	30	34	#####	CT123336 68	1	3	02/02/2022 10:10	02/02/2022 11:42	Interna-Não programada-Meio ambiente- Vento	34500	4	20733	6,10
607 2	2	2022	14962	2	358	#####	MI210004 48	1	3	02/02/2022 10:21	02/02/2022 15:18	Interna-Não programada-Meio ambiente- Descarga Atmosférica	220	1	15099	4,94
607 2	2	2022	14877	1	165	#####	JR1225975 9	1	3	02/02/2022 09:39	03/02/2022 00:28	Interna-Não programada-Meio ambiente- Vento	13800	5	7423	74,06
607 2	2	2022	15745	7	103	#####	JT1122877 6	1	3	02/02/2022 10:21	02/02/2022 11:20	Interna-Não programada-Meio ambiente- Vento	220	1	20583	0,99
607 2	2	2022	14969	8	160	#####	RV210985 94	1	3	02/02/2022 10:24	02/02/2022 14:07	Interna-Não programada-Meio ambiente- Descarga Atmosférica	220	1	40768	3,72
607 2	2	2022	14880	1	267	#####	CD210001 07	1	3	02/02/2022 10:24	03/02/2022 14:05	Interna-Não programada-Meio ambiente- Descarga Atmosférica	220	1	5023	27,67
607 2	2	2022	14939	1	352	#####	PO122402 17	1	3	02/02/2022 06:10	02/02/2022 16:02	Interna-Não programada-Meio ambiente- Descarga Atmosférica	13800	4	13745	39,40
607 2	2	2022	15751	13	59	#####	11984480	1	3	02/02/2022 10:25	02/02/2022 12:07	Interna-Não programada-Meio ambiente- Vento	220	1	18426	1,70
607 2	2	2022	14987	2	372	#####	LZ1210984 7	1	3	02/02/2022 10:20	02/02/2022 13:57	Interna-Não programada-Meio ambiente- Descarga Atmosférica	13800	5	17538	18,04
607 2	2	2022	14923	2	361	#####	PY121400 29	1	3	02/02/2022 08:36	02/02/2022 12:01	Interna-Não programada-Meio ambiente- Descarga Atmosférica	13800	6	32903	20,41
607 2	2	2022	14920	2	333	#####	DL123848 16	1	3	02/02/2022 10:30	02/02/2022 12:32	Interna-Não programada-Meio ambiente- Vento	13800	22	14563	44,57
607 2	2	2022	16475	2	453	#####	GN121337 16	1	3	02/02/2022 10:30	02/02/2022 15:34	Interna-Não programada-Meio ambiente- Vento	13800	2	49215	10,10
607 2	2	2022	14936	5	237	#####	GP212838 26	1	3	02/02/2022 10:31	02/02/2022 14:34	Interna-Não programada-Meio ambiente- Vento	220	1	40763	4,04
607 2	2	2022	14963	33	152	#####	FO120525 72	1	3	02/02/2022 10:32	02/02/2022 21:19	Interna-Não programada-Meio ambiente- Descarga Atmosférica	34500	2	27563	21,56
607 2	2	2022	16487	2	63	#####	16288002	1	3	02/02/2022 10:36	02/02/2022 12:28	Interna-Não programada-Meio ambiente- Vento	220	1	42291	1,87
607 2	2	2022	15749	1	173	#####	SG110000 19	1	3	02/02/2022 08:55	02/02/2022 13:08	Interna-Não programada-Meio ambiente- Vento	220	195	14745	821,9 3
607 2	2	2022	16493	1	107	#####	87002084 5	1	3	02/02/2022 10:38	02/02/2022 12:12	Interna-Não programada-Meio ambiente- Vento	220	1	16284	1,56
607 2	2	2022	14986	1	379	#####	IP1203604 4	1	3	02/02/2022 07:37	02/02/2022 11:26	Interna-Não programada-Meio ambiente- Descarga Atmosférica	13800	14	2117	53,32
607 2	2	2022	14931	3	98	#####	69029244 2	1	3	02/02/2022 10:39	02/02/2022 18:40	Interna-Não programada-Meio ambiente- Vento	220	1	19525	8,01
607 2	2	2022	15740	1	420	#####	10033256 789	1	3	02/02/2022 10:39	02/02/2022 11:50	Interna-Não programada-Meio ambiente- Vento	220	1	51039	1,18
607 2	2	2022	14964	2	156	#####	80053786	1	3	02/02/2022 10:39	02/02/2022 17:18	Interna-Não programada-Meio ambiente- Vento	220	1	27448	6,64
607 2	2	2022	14964	3	156	#####	QI2122778 3	1	3	02/02/2022 10:40	03/02/2022 12:02	Interna-Não programada-Meio ambiente- Vento	220	7	27448	177,5 5

607 2	2	2022	14963	2	414	#####	PO123433 09	1	3	02/02/2022 08:36	03/02/2022 12:51	Interna-Não programada-Meio ambiente- Descarga Atmosférica	13800	11	27563	310,7 2
607 2	2	2022	15734	2	394	#####	KR112764 15	1	3	02/02/2022 10:41	03/02/2022 10:02	Interna-Não programada-Meio ambiente- Vento	220	2	2536	46,69
607 2	2	2022	14879	1	29	#####	CC210759 48	1	3	02/02/2022 10:41	03/02/2022 09:01	Interna-Não programada-Meio ambiente- Vento	220	1	28945	22,32
607 2	2	2022	14985	2	180	#####	10011865 324	1	3	02/02/2022 10:42	02/02/2022 19:14	Interna-Não programada-Meio ambiente- Vento	220	1	24135	8,53
607 2	2	2022	14945	2	430	#####	AK122106 02	1	3	02/02/2022 10:42	02/02/2022 23:11	Interna-Não programada-Meio ambiente- Descarga Atmosférica	13800	1	9955	12,48
607 2	2	2022	14971	4	421	#####	LZ1205951 5	1	3	02/02/2022 10:42	02/02/2022 12:42	Interna-Não programada-Meio ambiente- Vento	13800	6	47644	11,97
607 2	2	2022	14893	32	243	#####	7095766	1	3	02/02/2022 10:43	03/02/2022 13:39	Interna-Não programada-Meio ambiente- Vento	34500	1	5157	26,94
607 2	2	2022	14929	1	93	#####	IK2107307 6	1	3	02/02/2022 10:43	02/02/2022 17:23	Interna-Não programada-Meio ambiente- Descarga Atmosférica	220	1	19010	6,66
607 2	2	2022	14954	39	346	#####	KR120276 35	1	3	02/02/2022 10:43	02/02/2022 14:00	Interna-Não programada-Meio ambiente- Vento	34500	3	3357	9,82
607 2	2	2022	16480	5	386	#####	28601953 79	1	3	02/02/2022 10:44	03/02/2022 01:17	Interna-Não programada-Meio ambiente- Vento	220	1	25416	14,55
607 2	2	2022	15734	2	394	#####	KR121336 10	1	3	02/02/2022 10:35	02/02/2022 13:01	Interna-Não programada-Meio ambiente- Descarga Atmosférica	13800	12	2536	29,14
607 2	2	2022	14939	2	469	#####	CR123252 17	1	3	02/02/2022 08:27	02/02/2022 20:34	Interna-Não programada-Meio ambiente- Descarga Atmosférica	13800	5	13745	60,53
607 2	2	2022	15746	1	159	#####	42400010 56	1	3	02/02/2022 10:45	03/02/2022 08:37	Interna-Não programada-Meio ambiente- Vento	220	1	10293	21,86
607 2	2	2022	14923	3	85	#####	IS2101457 0	1	3	02/02/2022 10:45	02/02/2022 16:53	Interna-Não programada-Meio ambiente- Vento	220	1	32903	6,12
607 2	2	2022	15737	8	59	#####	GN120003 46	1	3	02/02/2022 10:34	02/02/2022 12:22	Interna-Não programada-Meio ambiente- Vento	13800	115	19189	206,9 7
607 2	2	2022	14930	4	374	#####	61030508 6	1	3	02/02/2022 10:47	02/02/2022 13:22	Interna-Não programada-Meio ambiente- Vento	220	1	54150	2,57
607 2	2	2022	14989	2	80	#####	BR212002 07	1	3	02/02/2022 10:47	02/02/2022 12:26	Interna-Não programada-Meio ambiente- Descarga Atmosférica	220	1	24059	1,64
607 2	2	2022	14966	9	57	#####	17469302	1	3	02/02/2022 10:48	02/02/2022 16:22	Interna-Não programada-Meio ambiente- Vento	220	1	31580	5,56
607 2	2	2022	14916	31	209	#####	SD123983 95	1	3	02/02/2022 08:54	02/02/2022 17:40	Interna-Não programada-Meio ambiente- Vento	34500	5	19254	43,77
607 2	2	2022	14938	1	134	#####	NB210501 69	1	3	02/02/2022 10:50	03/02/2022 08:39	Interna-Não programada-Meio ambiente- Descarga Atmosférica	220	1	13698	21,80
607 2	2	2022	14885	8	61	#####	13890580	1	3	02/02/2022 10:51	02/02/2022 14:21	Interna-Não programada-Meio ambiente- Vento	220	1	34928	3,49
607 2	2	2022	14880	2	28	#####	13002012 6	1	3	02/02/2022 10:51	03/02/2022 00:02	Interna-Não programada-Meio ambiente- Vento	220	1	5023	13,18
607 2	2	2022	14944	1	426	#####	MR210001 81	1	3	02/02/2022 10:52	02/02/2022 13:37	Interna-Não programada-Meio ambiente- Vento	220	2	24138	5,49
607 2	2	2022	14873	2	456	#####	40400022 59	1	3	02/02/2022 10:52	02/02/2022 20:31	Interna-Não programada-Meio ambiente- Vento	220	1	6332	9,65
607 2	2	2022	15728	1	397	#####	BV211503 59	1	3	02/02/2022 10:52	02/02/2022 17:16	Interna-Não programada-Meio ambiente- Descarga Atmosférica	220	2	2461	12,77
607 2	2	2022	14922	2	83	#####	IP2100006 1	1	3	02/02/2022 10:53	02/02/2022 16:26	Interna-Não programada-Meio ambiente- Descarga Atmosférica	220	2	10659	11,09
607 2	2	2022	16490	3	59	#####	11506441	1	3	02/02/2022 10:53	02/02/2022 14:45	Interna-Não programada-Meio ambiente- Vento	220	1	21630	3,85
607 2	2	2022	14925	1	88	#####	IB2101833 6	1	3	02/02/2022 10:54	02/02/2022 17:32	Interna-Não programada-Meio ambiente- Descarga Atmosférica	220	1	18577	6,63

607 2	2	2022	14952	2	380	#####	CP211554 74	1	3	02/02/2022 10:56	02/02/2022 22:06	Interna-Não programada-Meio ambiente- Descarga Atmosférica	220	1	2164	11,16
607 2	2	2022	14980	1	171	#####	SM122910 89	1	3	02/02/2022 08:59	03/02/2022 04:32	Interna-Não programada-Meio ambiente- Vento	13800	1	13622	19,54
607 2	2	2022	14934	33	480	#####	JT2130646 0	1	3	02/02/2022 09:26	02/02/2022 13:17	Interna-Não programada-Meio ambiente- Descarga Atmosférica	220	1	7178	3,84
607 2	2	2022	15745	6	103	#####	10012842 115	1	3	02/02/2022 10:58	02/02/2022 16:19	Interna-Não programada-Meio ambiente- Vento	220	1	20583	5,35
607 2	2	2022	14858	7	373	#####	48301130 20	1	3	02/02/2022 10:58	02/02/2022 12:01	Interna-Não programada-Meio ambiente- Vento	220	1	67116	1,04
607 2	2	2022	14911	1	100	#####	FC120295 61	1	3	02/02/2022 08:16	02/02/2022 12:06	Interna-Não programada-Meio ambiente- Vento	13800	4	14941	15,30
607 2	2	2022	14873	2	18	#####	DF113156 28	1	3	02/02/2022 11:02	02/02/2022 12:50	Interna-Não programada-Meio ambiente- Descarga Atmosférica	220	1	6332	1,78
607 2	2	2022	16488	3	61	#####	13098512	1	3	02/02/2022 11:05	03/02/2022 05:31	Interna-Não programada-Meio ambiente- Vento	220	1	39185	18,43
607 2	2	2022	14879	3	370	#####	IM212192 84	1	3	01/02/2022 17:56	02/02/2022 22:06	Interna-Não programada-Meio ambiente- Vento	220	1	28945	28,16
607 2	2	2022	15751	13	59	#####	11169620	1	3	02/02/2022 11:05	02/02/2022 14:06	Interna-Não programada-Meio ambiente- Vento	220	1	18426	3,01
607 2	2	2022	14885	7	61	#####	16314931	1	3	02/02/2022 11:05	02/02/2022 14:51	Interna-Não programada-Meio ambiente- Vento	220	1	34928	3,75
607 2	2	2022	14911	1	100	#####	FC124045 56	1	3	02/02/2022 11:05	02/02/2022 14:45	Interna-Não programada-Meio ambiente- Vento	13800	6	14941	21,92
607 2	2	2022	14945	2	430	#####	AK123289 49	1	3	02/02/2022 11:08	04/02/2022 10:24	Interna-Não programada-Meio ambiente- Descarga Atmosférica	13800	11	9955	519,8 0
607 2	2	2022	14886	2	326	#####	CR211010 28	1	3	02/02/2022 11:09	02/02/2022 19:20	Interna-Não programada-Meio ambiente- Vento	220	1	5536	8,18
607 2	2	2022	16491	1	473	#####	BS122522 26	1	3	02/02/2022 10:02	02/02/2022 18:08	Interna-Não programada-Meio ambiente- Descarga Atmosférica	13800	15	17541	121,4 2
607 2	2	2022	15741	9	420	#####	10019004 603	1	3	02/02/2022 11:10	02/02/2022 11:54	Interna-Não programada-Meio ambiente- Vento	220	1	84980	0,73
607 2	2	2022	14980	2	171	#####	SM120126 37	1	3	02/02/2022 11:10	02/02/2022 23:13	Interna-Não programada-Meio ambiente- Vento	13800	1	13622	12,05
607 2	2	2022	14980	2	171	#####	SM120126 37	1	3	02/02/2022 11:10	04/02/2022 19:25	Interna-Não programada-Meio ambiente- Vento	13800	1	13622	56,24
607 2	2	2022	14907	22	58	#####	10893842	1	3	02/02/2022 11:10	02/02/2022 12:49	Interna-Não programada-Meio ambiente- Vento	220	1	45011	1,64
607 2	2	2022	14966	11	57	#####	10028804 226	1	3	02/02/2022 11:10	02/02/2022 15:38	Interna-Não programada-Meio ambiente- Vento	220	1	31580	4,45
607 2	2	2022	15731	1	36	#####	GN122275 49	1	3	02/02/2022 11:11	02/02/2022 13:41	Interna-Não programada-Meio ambiente- Descarga Atmosférica	13800	5	4549	12,50
607 2	2	2022	14970	1	587	#####	10019738 780	1	3	02/02/2022 11:11	03/02/2022 11:27	Interna-Não programada-Meio ambiente- Vento	220	1	30388	24,27
607 2	2	2022	14896	1	524	#####	BV122111 27	1	3	02/02/2022 09:31	02/02/2022 13:21	Interna-Não programada-Meio ambiente- Descarga Atmosférica	13800	13	4316	49,70
607 2	2	2022	14862	5	5	#####	10011927 796	1	3	02/02/2022 11:11	02/02/2022 12:45	Interna-Não programada-Meio ambiente- Vento	220	1	24199	1,56
607 2	2	2022	14911	1	100	#####	FC121880 98	1	3	02/02/2022 09:51	02/02/2022 19:08	Interna-Não programada-Meio ambiente- Vento	13800	7	14941	64,94
607 2	2	2022	14886	1	326	#####	10000844 959	1	3	02/02/2022 11:15	02/02/2022 20:33	Interna-Não programada-Meio ambiente- Vento	220	1	5536	9,29
607 2	2	2022	14971	9	421	#####	10016830 626	1	3	02/02/2022 11:15	02/02/2022 13:26	Interna-Não programada-Meio ambiente- Vento	220	1	47644	2,17
607 2	2	2022	14987	3	236	#####	VN211052 91	1	3	02/02/2022 11:16	02/02/2022 12:42	Interna-Não programada-Meio ambiente- Descarga Atmosférica	220	1	17538	1,42

607 2	2	2022	16475	5	453	#####	10793677	1	3	02/02/2022 11:16	03/02/2022 09:14	Interna-Não programada-Meio ambiente-Vento	220	1	49215	21,95
607 2	2	2022	15748	33	148	#####	PR213522 08	1	3	02/02/2022 11:17	02/02/2022 13:54	Interna-Não programada-Meio ambiente-Vento	220	1	11658	2,60
607 2	2	2022	15729	8	245	#####	RV210404 59	1	3	02/02/2022 11:17	03/02/2022 15:20	Interna-Não programada-Meio ambiente-Vento	220	1	15247	28,04
607 2	2	2022	14930	1	374	#####	FA110000 13	1	3	02/02/2022 11:17	02/02/2022 16:57	Interna-Não programada-Meio ambiente-Vento	220	200	54150	1132,94
607 2	2	2022	16475	7	453	#####	13618866	1	3	02/02/2022 11:20	02/02/2022 16:06	Interna-Não programada-Meio ambiente-Vento	220	1	49215	4,76
607 2	2	2022	14946	1	357	#####	BW213515 93	1	3	02/02/2022 11:23	02/02/2022 12:19	Interna-Não programada-Meio ambiente-Descarga Atmosférica	220	1	10759	0,93
607 2	2	2022	14927	1	90	#####	IJ2109580 8	1	3	02/02/2022 11:24	03/02/2022 13:18	Interna-Não programada-Meio ambiente-Descarga Atmosférica	220	1	3085	25,89
607 2	2	2022	14953	1	138	#####	PL1107675 3	1	3	02/02/2022 10:03	02/02/2022 14:41	Interna-Não programada-Meio ambiente-Descarga Atmosférica	220	71	20496	328,47
607 2	2	2022	15746	32	563	#####	42400268 80	1	3	02/02/2022 11:25	02/02/2022 18:32	Interna-Não programada-Meio ambiente-Vento	220	1	10293	7,11
607 2	2	2022	14987	2	201	#####	SV210760 33	1	3	02/02/2022 11:27	02/02/2022 14:04	Interna-Não programada-Meio ambiente-Vento	220	1	17538	2,61
607 2	2	2022	14873	2	456	#####	NQ122645 64	1	3	02/02/2022 11:19	02/02/2022 17:07	Interna-Não programada-Meio ambiente-Vento	13800	12	6332	69,53
607 2	2	2022	14933	1	102	#####	JA2111689 6	1	3	02/02/2022 11:28	02/02/2022 19:00	Interna-Não programada-Meio ambiente-Vento	220	1	19127	7,52
607 2	2	2022	14886	2	326	#####	UR214635 16	1	3	02/02/2022 11:29	02/02/2022 14:26	Interna-Não programada-Meio ambiente-Descarga Atmosférica	220	1	5536	2,93
607 2	2	2022	15733	33	347	#####	KR122873 96	1	3	02/02/2022 09:17	02/02/2022 19:02	Interna-Não programada-Meio ambiente-Descarga Atmosférica	34500	24	17588	233,95
607 2	2	2022	14906	1	56	#####	GE122270 47	1	3	02/02/2022 10:15	02/02/2022 15:30	Interna-Não programada-Meio ambiente-Vento	13800	9	31556	47,17
607 2	2	2022	14936	1	237	#####	AN212588 96	1	3	02/02/2022 11:32	02/02/2022 19:37	Interna-Não programada-Meio ambiente-Descarga Atmosférica	220	1	40763	8,07
607 2	2	2022	14907	1	58	#####	15450673	1	3	02/02/2022 11:33	02/02/2022 13:35	Interna-Não programada-Meio ambiente-Vento	220	1	45011	2,03
607 2	2	2022	14980	2	171	#####	SM122085 06	1	3	02/02/2022 07:42	02/02/2022 19:15	Interna-Não programada-Meio ambiente-Descarga Atmosférica	13800	9	13622	103,91
607 2	2	2022	14894	3	204	#####	PV211714 43	1	3	02/02/2022 11:33	02/02/2022 15:55	Interna-Não programada-Meio ambiente-Vento	220	2	18174	8,70
607 2	2	2022	16487	3	63	#####	GN122875 76	1	3	02/02/2022 11:34	02/02/2022 13:55	Interna-Não programada-Meio ambiente-Vento	13800	148	42291	347,02
607 2	2	2022	14961	32	325	#####	PI2136533 8	1	3	02/02/2022 11:35	03/02/2022 03:40	Interna-Não programada-Meio ambiente-Árvore ou Vegetação	220	1	40614	16,07
607 2	2	2022	16493	2	107	#####	10030020 750	1	3	02/02/2022 11:36	02/02/2022 14:18	Interna-Não programada-Meio ambiente-Vento	220	1	16284	2,70
607 2	2	2022	14931	3	98	#####	IT2130554 2	1	3	02/02/2022 11:36	02/02/2022 17:31	Interna-Não programada-Meio ambiente-Descarga Atmosférica	220	1	19525	5,90
607 2	2	2022	14934	30	103	#####	JT1224477 0	1	3	02/02/2022 11:37	02/02/2022 18:10	Interna-Não programada-Meio ambiente-Vento	34500	11	7178	72,03
607 2	2	2022	14934	30	103	#####	JT1224477 0	1	3	02/02/2022 11:37	03/02/2022 00:17	Interna-Não programada-Meio ambiente-Vento	34500	1	7178	12,67
607 2	2	2022	14957	1	145	#####	32001983 4	1	3	02/02/2022 11:38	02/02/2022 20:49	Interna-Não programada-Meio ambiente-Vento	220	1	4524	9,18
607 2	2	2022	14865	1	9	#####	AC210000 13	1	3	02/02/2022 11:38	03/02/2022 07:27	Interna-Não programada-Meio ambiente-Descarga Atmosférica	220	2	17672	39,62
607 2	2	2022	14869	2	14	#####	10013747 515	1	3	02/02/2022 11:38	02/02/2022 14:53	Interna-Não programada-Meio ambiente-Vento	220	1	4683	3,24

607 2	2	2022	14870	2	60	#####	16179596	1	3	02/02/2022 11:38	02/02/2022 13:58	Interna-Não programada-Meio ambiente-Vento	220	1	38843	2,32
607 2	2	2022	14943	3	197	#####	IH1134805 9	1	3	02/02/2022 11:39	02/02/2022 20:25	Interna-Não programada-Meio ambiente-Descarga Atmosférica	220	1	14352	8,75
607 2	2	2022	14879	1	29	#####	CC211916 07	1	3	02/02/2022 11:41	03/02/2022 11:20	Interna-Não programada-Meio ambiente-Vento	220	1	28945	23,64
607 2	2	2022	14956	31	114	#####	MY213485 18	1	3	02/02/2022 11:43	02/02/2022 14:38	Interna-Não programada-Meio ambiente-Vento	220	1	32677	2,91
607 2	2	2022	15741	16	420	#####	11888349	1	3	02/02/2022 11:44	02/02/2022 14:18	Interna-Não programada-Meio ambiente-Vento	220	1	84980	2,57
607 2	2	2022	14912	1	301	#####	31000699 5	1	3	02/02/2022 11:46	02/02/2022 15:28	Interna-Não programada-Meio ambiente-Vento	220	1	6746	3,69
607 2	2	2022	16475	6	453	#####	GN112275 16	1	3	02/02/2022 13:00	02/02/2022 14:09	Interna-Não programada-Meio ambiente-Árvore ou Vegetação	220	62	49215	71,30
607 2	2	2022	14934	2	407	#####	SX211034 99	1	3	02/02/2022 11:46	04/02/2022 04:47	Interna-Não programada-Meio ambiente-Descarga Atmosférica	220	1	7178	41,02
607 2	2	2022	14872	12	60	#####	15964978	1	3	02/02/2022 11:49	02/02/2022 16:08	Interna-Não programada-Meio ambiente-Vento	220	1	40845	4,32
607 2	2	2022	16487	4	63	#####	13627673	1	3	02/02/2022 11:49	02/02/2022 15:19	Interna-Não programada-Meio ambiente-Vento	220	1	42291	3,49
607 2	2	2022	15727	3	322	#####	10018611 697	1	3	02/02/2022 11:50	02/02/2022 14:08	Interna-Não programada-Meio ambiente-Vento	220	1	12881	2,30
607 2	2	2022	14933	1	102	#####	70034709	1	3	02/02/2022 11:51	02/02/2022 15:53	Interna-Não programada-Meio ambiente-Vento	220	1	19127	4,04
607 2	2	2022	14962	2	311	#####	CQ110000 18	1	3	02/02/2022 11:38	02/02/2022 12:25	Interna-Não programada-Meio ambiente-Árvore ou Vegetação	220	169	15099	131,9 1
607 2	2	2022	16493	1	310	#####	SV120563 34	1	3	02/02/2022 11:52	02/02/2022 20:39	Interna-Não programada-Meio ambiente-Descarga Atmosférica	13800	37	16284	324,8 8
607 2	2	2022	14887	32	225	#####	-	1	3	02/02/2022 11:50	02/02/2022 21:34	Interna-Não programada-Meio ambiente-Vento	34500	3	3605	29,21
607 2	2	2022	14988	2	497	#####	11200334 97	1	3	02/02/2022 11:52	02/02/2022 13:33	Interna-Não programada-Meio ambiente-Descarga Atmosférica	220	1	4285	1,68
607 2	2	2022	14980	32	171	#####	SM211417 86	1	3	02/02/2022 11:53	02/02/2022 19:46	Interna-Não programada-Meio ambiente-Descarga Atmosférica	220	1	13622	7,88
607 2	2	2022	14930	35	374	#####	7680865	1	3	02/02/2022 11:53	02/02/2022 19:58	Interna-Não programada-Meio ambiente-Vento	34500	2	54150	16,15
607 2	2	2022	14963	33	152	#####	FO120711 36	1	3	02/02/2022 11:53	02/02/2022 16:14	Interna-Não programada-Meio ambiente-Descarga Atmosférica	34500	1	27563	4,34
607 2	2	2022	14916	31	209	#####	GH123029 00	1	3	02/02/2022 10:20	02/02/2022 19:42	Interna-Não programada-Meio ambiente-Vento	34500	8	19254	74,92
607 2	2	2022	14906	3	56	#####	GE111854 32	1	3	02/02/2022 09:07	02/02/2022 13:21	Interna-Não programada-Meio ambiente-Vento	220	158	31556	669,9 6
607 2	2	2022	14889	30	34	#####	CT211042 03	1	3	02/02/2022 12:00	02/02/2022 12:37	Interna-Não programada-Meio ambiente-Vento	220	1	20733	0,61
607 2	2	2022	14862	1	2	#####	AN212625 22	1	3	02/02/2022 11:58	02/02/2022 13:26	Interna-Não programada-Meio ambiente-Vento	220	1	24199	1,45
607 2	2	2022	16479	2	386	#####	03860224	1	3	02/02/2022 11:56	02/02/2022 12:00	Interna-Não programada-Meio ambiente-Vento	13800	540	54545	31,95
607 2	2	2022	16479	2	386	#####	03860224	1	3	02/02/2022 11:56	02/02/2022 12:00	Interna-Não programada-Meio ambiente-Vento	13800	809	54545	54,83
607 2	2	2022	14940	2	541	#####	03860224	1	3	02/02/2022 11:56	02/02/2022 12:01	Interna-Não programada-Meio ambiente-Vento	13800	1	107006	0,08
607 2	2	2022	16479	2	386	#####	03860224	1	3	02/02/2022 11:56	02/02/2022 12:01	Interna-Não programada-Meio ambiente-Vento	13800	813	54545	63,23
607 2	2	2022	16479	2	386	#####	03860224	1	3	02/02/2022 11:56	02/02/2022 12:01	Interna-Não programada-Meio ambiente-Vento	13800	594	54545	53,13

607 2	2	2022	16479	2	386	#####	03860224	1	3	02/02/2022 11:56	02/02/2022 12:02	Interna-Não programada-Meio ambiente-Vento	13800	3	54545	0,31
607 2	2	2022	14890	2	34	#####	19901381 26	1	3	02/02/2022 12:03	02/02/2022 19:09	Interna-Não programada-Meio ambiente-Vento	220	1	47064	7,09
607 2	2	2022	14879	2	95	#####	IM122052 16	1	3	02/02/2022 11:40	02/02/2022 17:48	Interna-Não programada-Meio ambiente-Descarga Atmosférica	13800	4	28945	24,52
607 2	2	2022	14963	31	47	#####	SE1206093 4	1	3	02/02/2022 11:46	03/02/2022 09:38	Interna-Não programada-Meio ambiente-Vento	34500	6	27563	131,19
607 2	2	2022	14940	1	6	#####	LZ1040491 2	1	3	02/02/2022 12:06	02/02/2022 17:16	Interna-Não programada-Meio ambiente-Vento	13800	1134	107006	5853,64
607 2	2	2022	14984	2	176	#####	TR213262 48	1	3	02/02/2022 12:08	02/02/2022 13:25	Interna-Não programada-Meio ambiente-Vento	220	2	43080	2,53
607 2	2	2022	16477	1	75	#####	71001955 5	1	3	02/02/2022 12:09	02/02/2022 16:39	Interna-Não programada-Meio ambiente-Vento	220	1	7237	4,49
607 2	2	2022	16491	1	342	#####	MD21035 580	1	3	02/02/2022 12:09	02/02/2022 15:40	Interna-Não programada-Meio ambiente-Descarga Atmosférica	220	1	17541	3,52
607 2	2	2022	14930	35	374	#####	FA112416 16	1	3	02/02/2022 12:09	02/02/2022 15:39	Interna-Não programada-Meio ambiente-Vento	220	1	54150	3,49
607 2	2	2022	14887	32	225	#####	CM214184 75	1	3	02/02/2022 12:06	02/02/2022 12:50	Interna-Não programada-Meio ambiente-Vento	220	1	3605	0,73
607 2	2	2022	14864	1	344	#####	13819288	1	3	02/02/2022 12:10	02/02/2022 22:54	Interna-Não programada-Meio ambiente-Vento	220	1	31211	10,72
607 2	2	2022	14946	1	393	#####	AN213445 63	1	3	02/02/2022 12:12	02/02/2022 22:21	Interna-Não programada-Meio ambiente-Descarga Atmosférica	220	1	10759	10,15
607 2	2	2022	14934	32	480	#####	JT2136508 3	1	3	02/02/2022 12:13	03/02/2022 16:43	Interna-Não programada-Meio ambiente-Descarga Atmosférica	220	1	7178	28,49
607 2	2	2022	15730	1	415	#####	RV213609 85	1	3	02/02/2022 12:14	02/02/2022 22:36	Interna-Não programada-Meio ambiente-Vento	220	1	1282	10,36
607 2	2	2022	14930	1	282	#####	FA112698 96	1	3	02/02/2022 12:15	02/02/2022 20:38	Interna-Não programada-Meio ambiente-Vento	220	1	54150	8,37
607 2	2	2022	14881	1	97	#####	DV211399 33	1	3	02/02/2022 12:16	03/02/2022 10:17	Interna-Não programada-Meio ambiente-Descarga Atmosférica	220	1	11833	22,01
607 2	2	2022	15732	1	390	#####	BV213475 15	1	3	02/02/2022 12:17	02/02/2022 15:08	Interna-Não programada-Meio ambiente-Descarga Atmosférica	220	1	15615	2,83
607 2	2	2022	14980	1	171	#####	SM211044 47	1	3	02/02/2022 12:18	03/02/2022 11:45	Interna-Não programada-Meio ambiente-Vento	220	1	13622	23,44
607 2	2	2022	14944	2	426	#####	PJ1235967 6	1	3	02/02/2022 10:22	02/02/2022 16:19	Interna-Não programada-Meio ambiente-Descarga Atmosférica	13800	8	24138	47,54
607 2	2	2022	14889	2	476	#####	CT212814 14	1	3	02/02/2022 12:20	03/02/2022 00:01	Interna-Não programada-Meio ambiente-Descarga Atmosférica	220	1	20733	11,68
607 2	2	2022	14862	1	20	#####	AA213023 19	1	3	02/02/2022 12:20	03/02/2022 00:57	Interna-Não programada-Meio ambiente-Vento	220	1	24199	12,60
607 2	2	2022	16493	1	107	#####	LB212706 27	1	3	02/02/2022 12:21	02/02/2022 14:51	Interna-Não programada-Meio ambiente-Vento	220	1	16284	2,50
607 2	2	2022	15727	1	322	#####	BV124103 40	1	3	02/02/2022 12:21	02/02/2022 14:38	Interna-Não programada-Meio ambiente-Vento	13800	398	12881	907,00
607 2	2	2022	14961	1	190	#####	29601134 76	1	3	02/02/2022 12:21	02/02/2022 23:30	Interna-Não programada-Meio ambiente-Vento	220	1	40614	11,14
607 2	2	2022	14877	1	387	#####	ME123809 72	1	3	02/02/2022 10:02	02/02/2022 13:52	Interna-Não programada-Meio ambiente-Descarga Atmosférica	34500	1	7423	3,83
607 2	2	2022	14923	32	85	#####	ME123809 72	1	3	02/02/2022 10:02	02/02/2022 13:52	Interna-Não programada-Meio ambiente-Descarga Atmosférica	34500	7	32903	26,78
607 2	2	2022	15749	2	340	#####	AJ2131768 7	1	3	02/02/2022 12:22	02/02/2022 20:12	Interna-Não programada-Meio ambiente-Vento	220	1	14745	7,82
607 2	2	2022	14896	2	524	#####	VN212860 54	1	3	02/02/2022 12:24	02/02/2022 13:51	Interna-Não programada-Meio ambiente-Descarga Atmosférica	220	6	4316	8,64

607 2	2	2022	15749	1	578	#####	AJ2120401 0	1	3	02/02/2022 12:25	02/02/2022 20:47	Interna-Não programada-Meio ambiente- Vento	220	1	14745	8,36
607 2	2	2022	14881	32	30	#####	CP213543 30	1	3	02/02/2022 12:27	03/02/2022 11:46	Interna-Não programada-Meio ambiente- Vento	220	1	11833	23,31
607 2	2	2022	15741	17	420	#####	17172433	1	3	02/02/2022 12:27	02/02/2022 16:18	Interna-Não programada-Meio ambiente- Vento	220	1	84980	3,84
607 2	2	2022	14944	3	124	#####	MR210222 62	1	3	02/02/2022 12:28	03/02/2022 00:19	Interna-Não programada-Meio ambiente- Vento	220	1	24138	11,85
607 2	2	2022	14944	3	124	#####	MR210222 62	1	3	02/02/2022 18:46	03/02/2022 00:55	Interna-Não programada-Meio ambiente- Vento	220	36	24138	221,1 6
607 2	2	2022	14922	2	83	#####	IP1226689 9	1	3	02/02/2022 07:30	02/02/2022 15:35	Interna-Não programada-Meio ambiente- Descarga Atmosférica	13800	4	10659	32,28
607 2	2	2022	14962	2	358	#####	MI213080 24	1	3	02/02/2022 12:30	02/02/2022 14:18	Interna-Não programada-Meio ambiente- Descarga Atmosférica	220	1	15099	1,79
607 2	2	2022	14877	1	387	#####	JR1211407 9	1	3	02/02/2022 12:31	02/02/2022 20:10	Interna-Não programada-Meio ambiente- Descarga Atmosférica	13800	4	7423	30,59
607 2	2	2022	14940	1	565	#####	LZ11131357 9	1	3	02/02/2022 12:31	03/02/2022 01:47	Interna-Não programada-Meio ambiente- Vento	220	9	107006	119,3 0
607 2	2	2022	14879	1	210	#####	22400397 30	1	3	02/02/2022 12:32	03/02/2022 00:29	Interna-Não programada-Meio ambiente- Vento	220	1	28945	11,94
607 2	2	2022	14877	2	25	#####	AK123962 37	1	3	02/02/2022 12:32	03/02/2022 13:46	Interna-Não programada-Meio ambiente- Descarga Atmosférica	13800	3	7423	75,65
607 2	2	2022	14877	1	387	#####	JR1209642 5	1	3	02/02/2022 12:33	02/02/2022 22:27	Interna-Não programada-Meio ambiente- Descarga Atmosférica	13800	2	7423	19,80
607 2	2	2022	14860	1	365	#####	AX210709 54	1	3	02/02/2022 12:34	03/02/2022 01:12	Interna-Não programada-Meio ambiente- Vento	220	1	27742	12,62
607 2	2	2022	14937	8	237	#####	AN112886 15	1	3	02/02/2022 10:37	02/02/2022 19:44	Interna-Não programada-Meio ambiente- Vento	220	43	33449	391,5 2
607 2	2	2022	14984	4	176	#####	10023647 688	1	3	02/02/2022 12:36	02/02/2022 15:38	Interna-Não programada-Meio ambiente- Vento	220	1	43080	3,03
607 2	2	2022	15745	7	103	#####	10030654 856	1	3	02/02/2022 12:37	02/02/2022 17:18	Interna-Não programada-Meio ambiente- Vento	220	1	20583	4,70
607 2	2	2022	14951	1	228	#####	10006072 010	1	3	02/02/2022 12:37	02/02/2022 17:45	Interna-Não programada-Meio ambiente- Vento	220	1	15050	5,13
607 2	2	2022	14959	31	556	#####	PH211181 30	1	3	02/02/2022 12:38	02/02/2022 15:51	Interna-Não programada-Meio ambiente- Descarga Atmosférica	220	1	5662	3,21
607 2	2	2022	14964	1	156	#####	80034421	1	3	02/02/2022 12:38	02/02/2022 21:33	Interna-Não programada-Meio ambiente- Vento	220	1	27448	8,91
607 2	2	2022	14863	5	580	#####	10013058 523	1	3	02/02/2022 12:38	03/02/2022 01:24	Interna-Não programada-Meio ambiente- Vento	220	1	86055	12,76
607 2	2	2022	14973	33	133	#####	NM112273 704	1	3	02/02/2022 12:38	02/02/2022 16:46	Interna-Não programada-Meio ambiente- Descarga Atmosférica	34500	9	12011	37,07
607 2	2	2022	14906	3	56	#####	55005740 7	1	3	02/02/2022 12:39	02/02/2022 21:57	Interna-Não programada-Meio ambiente- Vento	220	1	31556	9,31
607 2	2	2022	15745	7	103	#####	JT2112001 2	1	3	02/02/2022 12:20	03/02/2022 10:47	Interna-Não programada-Meio ambiente- Vento	220	1	20583	22,44
607 2	2	2022	15745	7	103	#####	JT2112001 2	1	3	03/02/2022 09:06	03/02/2022 11:10	Interna-Não programada-Meio ambiente- Vento	220	1	20583	2,07
607 2	2	2022	14887	32	225	#####	CM123528 13	1	3	02/02/2022 12:41	02/02/2022 21:34	Interna-Não programada-Meio ambiente- Descarga Atmosférica	34500	2	3605	17,77
607 2	2	2022	14922	1	83	#####	IP1233584 6	1	3	02/02/2022 12:42	02/02/2022 18:52	Interna-Não programada-Meio ambiente- Descarga Atmosférica	13800	6	10659	36,96
607 2	2	2022	15744	4	103	#####	10007392 450	1	3	02/02/2022 12:44	02/02/2022 18:48	Interna-Não programada-Meio ambiente- Vento	220	1	24306	6,06
607 2	2	2022	14890	2	34	#####	19900273 77	1	3	02/02/2022 12:45	02/02/2022 21:11	Interna-Não programada-Meio ambiente- Vento	220	1	47064	8,43

607 2	2	2022	14881	32	30	#####	CP122537 88	1	3	02/02/2022 12:40	02/02/2022 17:16	Interna-Não programada-Meio ambiente- Descarga Atmosférica	34500	24	11833	110,2 2
607 2	2	2022	14889	2	263	#####	OU120637 77	1	3	02/02/2022 09:48	02/02/2022 14:32	Interna-Não programada-Meio ambiente- Vento	13800	2	20733	9,45
607 2	2	2022	16480	12	386	#####	VA123459 17	1	3	02/02/2022 12:02	02/02/2022 14:29	Interna-Não programada-Meio ambiente- Descarga Atmosférica	13800	278	25416	679,4 0
607 2	2	2022	15739	9	62	#####	16686743	1	3	02/02/2022 12:45	03/02/2022 09:17	Interna-Não programada-Meio ambiente- Vento	220	1	46150	20,52
607 2	2	2022	14937	7	237	#####	20432460	1	3	02/02/2022 12:47	03/02/2022 01:45	Interna-Não programada-Meio ambiente- Vento	220	1	33449	12,96
607 2	2	2022	14943	2	197	#####	IH1230712 9	1	3	02/02/2022 12:33	02/02/2022 19:35	Interna-Não programada-Meio ambiente- Descarga Atmosférica	13800	14	14352	98,45
607 2	2	2022	15749	1	340	#####	GG123415 38	1	3	02/02/2022 12:48	02/02/2022 19:52	Interna-Não programada-Meio ambiente- Vento	13800	10	14745	70,60
607 2	2	2022	15734	35	347	#####	IP2113365 2	1	3	02/02/2022 12:49	03/02/2022 01:57	Interna-Não programada-Meio ambiente- Descarga Atmosférica	220	1	2536	13,13
607 2	2	2022	14957	1	145	#####	PG122169 19	1	3	02/02/2022 12:44	02/02/2022 14:18	Interna-Não programada-Meio ambiente- Descarga Atmosférica	13800	10	4524	15,62
607 2	2	2022	14916	31	209	#####	MA122619 62	1	3	02/02/2022 14:13	03/02/2022 09:58	Interna-Não programada-Meio ambiente- Vento	34500	7	19254	138,1 4
607 2	2	2022	14916	32	209	#####	SD111597 27	1	3	02/02/2022 09:40	02/02/2022 16:18	Interna-Não programada-Meio ambiente- Descarga Atmosférica	220	76	19254	504,0 7
607 2	2	2022	14940	2	135	#####	NU111365 49	1	3	02/02/2022 12:06	02/02/2022 21:58	Interna-Não programada-Meio ambiente- Descarga Atmosférica	220	188	107006	1852, 90
607 2	2	2022	16479	2	386	#####	NJ122121 05LD	1	3	02/02/2022 12:08	02/02/2022 16:39	Interna-Não programada-Meio ambiente- Descarga Atmosférica	13800	257	54545	1158, 36
607 2	2	2022	16479	2	386	#####	NJ122121 05LD	1	3	02/02/2022 12:08	02/02/2022 20:49	Interna-Não programada-Meio ambiente- Descarga Atmosférica	13800	26	54545	225,5 2
607 2	2	2022	16490	1	59	#####	GN110343 56	1	3	02/02/2022 12:49	02/02/2022 18:04	Interna-Não programada-Meio ambiente- Vento	220	70	21630	366,7 6
607 2	2	2022	14976	1	569	#####	02610424	1	3	02/02/2022 12:48	02/02/2022 12:59	Interna-Não programada-Meio ambiente- Descarga Atmosférica	13800	1616	3327	296,7 2
607 2	2	2022	14976	2	569	#####	02610424	1	3	02/02/2022 12:48	02/02/2022 13:00	Interna-Não programada-Meio ambiente- Descarga Atmosférica	13800	632	3327	117,9 7
607 2	2	2022	14976	1	569	#####	02610424	1	3	02/02/2022 12:48	02/02/2022 15:55	Interna-Não programada-Meio ambiente- Descarga Atmosférica	13800	419	3327	1302, 74
607 2	2	2022	14976	2	569	#####	02610424	1	3	02/02/2022 12:48	02/02/2022 15:56	Interna-Não programada-Meio ambiente- Descarga Atmosférica	13800	580	3327	1809, 12
607 2	2	2022	14956	32	261	#####	02610424	1	3	02/02/2022 12:48	02/02/2022 16:27	Interna-Não programada-Meio ambiente- Descarga Atmosférica	13800	8	32677	29,17
607 2	2	2022	14956	32	261	#####	02610424	1	3	02/02/2022 12:48	02/02/2022 17:27	Interna-Não programada-Meio ambiente- Descarga Atmosférica	13800	3	32677	13,91
607 2	2	2022	14956	32	261	#####	02610424	1	3	02/02/2022 12:48	02/02/2022 18:19	Interna-Não programada-Meio ambiente- Descarga Atmosférica	13800	3	32677	16,53
607 2	2	2022	14956	32	261	#####	02610424	1	3	02/02/2022 12:48	02/02/2022 19:27	Interna-Não programada-Meio ambiente- Descarga Atmosférica	13800	1	32677	6,64
607 2	2	2022	14956	32	261	#####	02610424	1	3	02/02/2022 12:48	02/02/2022 19:35	Interna-Não programada-Meio ambiente- Descarga Atmosférica	13800	55	32677	372,6 1
607 2	2	2022	14956	32	261	#####	02610424	1	3	02/02/2022 12:48	02/02/2022 19:47	Interna-Não programada-Meio ambiente- Descarga Atmosférica	13800	6	32677	41,89
607 2	2	2022	16479	8	386	#####	LZ2114896 1	1	3	02/02/2022 12:54	02/02/2022 19:30	Interna-Não programada-Meio ambiente- Vento	220	1	54545	6,59
607 2	2	2022	14971	4	421	#####	LZ1208453 9	1	3	02/02/2022 12:54	02/02/2022 15:40	Interna-Não programada-Meio ambiente- Vento	13800	195	47644	537,8 8
607 2	2	2022	14940	2	38	#####	DH123706 11	1	3	02/02/2022 12:55	02/02/2022 18:23	Interna-Não programada-Meio ambiente- Descarga Atmosférica	13800	4	107006	21,87

607 2	2	2022	14940	2	38	#####	DH123706 11	1	3	02/02/2022 12:55	02/02/2022 23:32	Interna-Não programada-Meio ambiente- Descarga Atmosférica	13800	4	107006	42,47
607 2	2	2022	14881	1	97	#####	CP123575 72	1	3	02/02/2022 12:55	02/02/2022 21:24	Interna-Não programada-Meio ambiente- Vento	13800	1	11833	8,48
607 2	2	2022	14949	31	136	#####	PO120206 08	1	3	02/02/2022 12:57	03/02/2022 10:56	Interna-Não programada-Meio ambiente- Descarga Atmosférica	34500	3	1841	65,90
607 2	2	2022	15734	2	394	#####	KR123048 69	1	3	02/02/2022 12:52	02/02/2022 14:25	Interna-Não programada-Meio ambiente- Descarga Atmosférica	13800	13	2536	20,14
607 2	2	2022	14941	1	92	#####	GS111623 27	1	3	02/02/2022 12:59	03/02/2022 08:14	Interna-Não programada-Meio ambiente- Descarga Atmosférica	220	2	7488	38,48
607 2	2	2022	15729	5	245	#####	10033371 022	1	3	02/02/2022 13:01	02/02/2022 20:22	Interna-Não programada-Meio ambiente- Vento	220	1	15247	7,34
607 2	2	2022	14962	2	311	#####	CQ110000 18	1	3	02/02/2022 12:54	02/02/2022 14:51	Interna-Não programada-Meio ambiente- Vento	220	169	15099	329,1 3
607 2	2	2022	14961	1	190	#####	29601686 23	1	3	02/02/2022 13:02	02/02/2022 20:11	Interna-Não programada-Meio ambiente- Vento	220	1	40614	7,15
607 2	2	2022	14904	34	283	#####	FB113983 12	1	3	02/02/2022 13:05	02/02/2022 15:26	Interna-Não programada-Meio ambiente- Vento	220	1	11676	2,34
607 2	2	2022	16494	2	129	#####	NQ123745 81	1	3	02/02/2022 13:05	02/02/2022 15:26	Interna-Não programada-Meio ambiente- Vento	13800	3	17475	7,00
607 2	2	2022	15734	36	347	#####	KR213360 15	1	3	02/02/2022 13:06	02/02/2022 14:58	Interna-Não programada-Meio ambiente- Vento	220	2	2536	3,70
607 2	2	2022	14858	5	373	#####	10002453 353	1	3	02/02/2022 13:07	02/02/2022 17:47	Interna-Não programada-Meio ambiente- Vento	220	1	67116	4,66
607 2	2	2022	14918	31	123	#####	ND122169 98	1	3	02/02/2022 07:17	03/02/2022 09:13	Interna-Não programada-Meio ambiente- Vento	34500	11	33566	285,2 5
607 2	2	2022	14876	1	458	#####	GT211317 22	1	3	02/02/2022 13:07	02/02/2022 14:32	Interna-Não programada-Meio ambiente- Árvore ou Vegetação	220	1	10279	1,40
607 2	2	2022	14907	2	58	#####	10817062	1	3	02/02/2022 13:08	02/02/2022 14:39	Interna-Não programada-Meio ambiente- Vento	220	1	45011	1,52
607 2	2	2022	14921	2	8	#####	PU122489 11	1	3	02/02/2022 10:11	02/02/2022 15:21	Interna-Não programada-Meio ambiente- Descarga Atmosférica	13800	1	11891	5,15
607 2	2	2022	14920	2	333	#####	IN3101413 6	1	3	02/02/2022 13:08	02/02/2022 14:21	Interna-Não programada-Meio ambiente- Descarga Atmosférica	220	2	14563	2,43
607 2	2	2022	14889	31	54	#####	CY122870 56	1	3	02/02/2022 12:42	02/02/2022 18:21	Interna-Não programada-Meio ambiente- Descarga Atmosférica	34500	4	20733	22,58
607 2	2	2022	14912	1	104	#####	PK210527 53	1	3	02/02/2022 13:08	02/02/2022 17:16	Interna-Não programada-Meio ambiente- Vento	220	2	6746	8,25
607 2	2	2022	14902	3	49	#####	TV211260 06	1	3	02/02/2022 13:08	03/02/2022 09:11	Interna-Não programada-Meio ambiente- Vento	220	1	5251	20,04
607 2	2	2022	16479	8	386	#####	LZ2120665 8	1	3	02/02/2022 13:08	03/02/2022 03:51	Interna-Não programada-Meio ambiente- Vento	220	2	54545	29,41
607 2	2	2022	14940	2	38	#####	26800386 73	1	3	02/02/2022 13:09	02/02/2022 22:38	Interna-Não programada-Meio ambiente- Vento	220	1	107006	9,48
607 2	2	2022	14984	1	351	#####	NZ210000 36	1	3	02/02/2022 13:09	02/02/2022 16:52	Interna-Não programada-Meio ambiente- Vento	220	1	43080	3,71
607 2	2	2022	14965	3	57	#####	10027134 723	1	3	02/02/2022 13:10	02/02/2022 22:05	Interna-Não programada-Meio ambiente- Vento	220	1	51636	8,91
607 2	2	2022	15741	11	420	#####	12354235	1	3	02/02/2022 13:11	03/02/2022 00:50	Interna-Não programada-Meio ambiente- Vento	220	1	84980	11,66
607 2	2	2022	14940	1	135	#####	NJ113048 26	1	3	02/02/2022 13:07	02/02/2022 21:14	Interna-Não programada-Meio ambiente- Árvore ou Vegetação	220	153	107006	1239, 68
607 2	2	2022	14939	2	112	#####	35900125 94	1	3	02/02/2022 13:11	02/02/2022 19:38	Interna-Não programada-Meio ambiente- Vento	220	1	13745	6,44
607 2	2	2022	14987	2	372	#####	LZ2101382 3	1	3	02/02/2022 13:11	03/02/2022 16:13	Interna-Não programada-Meio ambiente- Vento	220	1	17538	27,02

607 2	2	2022	14927	2	90	#####	IJ1219490 5	1	3	02/02/2022 12:17	03/02/2022 03:49	Interna-Não programada-Meio ambiente- Descarga Atmosférica	13800	30	3085	465,8 5
607 2	2	2022	14873	2	456	#####	NQ122656 97	1	3	02/02/2022 13:13	02/02/2022 17:14	Interna-Não programada-Meio ambiente- Descarga Atmosférica	13800	5	6332	20,08
607 2	2	2022	14879	3	27	#####	10032718 096	1	3	02/02/2022 13:13	03/02/2022 11:54	Interna-Não programada-Meio ambiente- Vento	220	1	28945	22,68
607 2	2	2022	14987	1	372	#####	7618670	1	3	02/02/2022 13:08	03/02/2022 14:14	Interna-Não programada-Meio ambiente- Vento	13800	169	17538	4241, 95
607 2	2	2022	14987	1	372	#####	7618670	1	3	02/02/2022 23:03	03/02/2022 14:14	Interna-Não programada-Meio ambiente- Vento	13800	16	17538	242,8 4
607 2	2	2022	16491	2	170	#####	AI2100816 5	1	3	02/02/2022 13:14	03/02/2022 07:45	Interna-Não programada-Meio ambiente- Descarga Atmosférica	220	1	17541	18,51
607 2	2	2022	14969	2	587	#####	RV113702 79	1	3	02/02/2022 09:56	02/02/2022 17:25	Interna-Não programada-Meio ambiente- Vento	220	29	40768	217,2 1
607 2	2	2022	14940	2	38	#####	10009068 560	1	3	02/02/2022 13:16	03/02/2022 00:12	Interna-Não programada-Meio ambiente- Vento	220	1	107006	10,92
607 2	2	2022	14887	34	584	#####	CM210776 31	1	3	02/02/2022 13:17	02/02/2022 18:49	Interna-Não programada-Meio ambiente- Vento	220	1	3605	5,53
607 2	2	2022	14873	2	18	#####	DF123821 40	1	3	02/02/2022 13:19	02/02/2022 17:20	Interna-Não programada-Meio ambiente- Descarga Atmosférica	13800	15	6332	60,15
607 2	2	2022	14940	33	6	#####	LZ1240183 5	1	3	02/02/2022 13:20	02/02/2022 23:16	Interna-Não programada-Meio ambiente- Descarga Atmosférica	34500	2	107006	19,85
607 2	2	2022	14944	3	124	#####	MR113783 15	1	3	02/02/2022 13:21	02/02/2022 15:19	Interna-Não programada-Meio ambiente- Descarga Atmosférica	220	15	24138	29,38
607 2	2	2022	14940	1	135	#####	NJ122618 30	1	3	02/02/2022 12:36	02/02/2022 15:45	Interna-Não programada-Meio ambiente- Vento	13800	482	107006	1518, 84
607 2	2	2022	14940	1	135	#####	NJ122618 30	1	3	02/02/2022 12:36	02/02/2022 20:24	Interna-Não programada-Meio ambiente- Vento	13800	145	107006	1130, 56
607 2	2	2022	14946	1	392	#####	10010618 072	1	3	02/02/2022 13:22	02/02/2022 15:50	Interna-Não programada-Meio ambiente- Vento	220	1	10759	2,46
607 2	2	2022	16479	3	386	#####	24602081 88	1	3	02/02/2022 13:22	03/02/2022 01:14	Interna-Não programada-Meio ambiente- Vento	220	1	54545	11,85
607 2	2	2022	14964	2	156	#####	10004429 190	1	3	02/02/2022 13:22	02/02/2022 23:30	Interna-Não programada-Meio ambiente- Vento	220	1	27448	10,12
607 2	2	2022	15744	4	103	#####	29031502 5	1	3	02/02/2022 13:23	03/02/2022 07:54	Interna-Não programada-Meio ambiente- Vento	220	1	24306	18,51
607 2	2	2022	16493	1	310	#####	SV212412 80	1	3	02/02/2022 13:24	02/02/2022 21:36	Interna-Não programada-Meio ambiente- Descarga Atmosférica	220	2	16284	16,39
607 2	2	2022	14858	5	373	#####	10000032 300	1	3	02/02/2022 13:25	02/02/2022 19:05	Interna-Não programada-Meio ambiente- Vento	220	1	67116	5,66
607 2	2	2022	15744	2	103	#####	10013160 590	1	3	02/02/2022 13:26	03/02/2022 09:21	Interna-Não programada-Meio ambiente- Vento	220	1	24306	19,92
607 2	2	2022	14939	1	352	#####	MU12192 418	1	3	02/02/2022 07:32	02/02/2022 22:57	Interna-Não programada-Meio ambiente- Vento	13800	2	13745	30,81
607 2	2	2022	14889	6	34	#####	CT122663 21	1	3	02/02/2022 11:13	02/02/2022 21:05	Interna-Não programada-Meio ambiente- Descarga Atmosférica	13800	13	20733	128,1 5
607 2	2	2022	14956	31	114	#####	MY212874 98	1	3	02/02/2022 13:29	03/02/2022 08:52	Interna-Não programada-Meio ambiente- Vento	220	1	32677	19,37
607 2	2	2022	16484	32	570	#####	PU123066 29	1	3	02/02/2022 13:09	02/02/2022 15:51	Interna-Não programada-Meio ambiente- Descarga Atmosférica	34500	37	6592	99,87
607 2	2	2022	14889	2	54	#####	GD210430 86	1	3	02/02/2022 13:30	03/02/2022 08:10	Interna-Não programada-Meio ambiente- Descarga Atmosférica	220	1	20733	18,66
607 2	2	2022	14956	35	261	#####	MY104087 58	1	3	02/02/2022 13:28	02/02/2022 13:36	Interna-Não programada-Meio ambiente- Vento	34500	43	32677	5,42
607 2	2	2022	14940	1	389	#####	LZ1215284 4	1	3	02/02/2022 13:32	02/02/2022 20:35	Interna-Não programada-Meio ambiente- Vento	13800	62	107006	437,1 0

607 2	2	2022	14964	2	156	#####	80108015	1	3	02/02/2022 13:32	02/02/2022 23:28	Interna-Não programada-Meio ambiente-Vento	220	1	27448	9,93
607 2	2	2022	14940	1	135	#####	NJ113795 46	1	3	02/02/2022 12:36	02/02/2022 19:36	Interna-Não programada-Meio ambiente-Vento	220	32	107006	223,8 3
607 2	2	2022	16489	31	32	#####	PJ2145705 2	1	3	02/02/2022 13:33	02/02/2022 14:51	Interna-Não programada-Meio ambiente-Vento	220	1	10447	1,29
607 2	2	2022	14858	1	373	#####	48300534 60	1	3	02/02/2022 13:35	02/02/2022 14:48	Interna-Não programada-Meio ambiente-Vento	220	1	67116	1,20
607 2	2	2022	15738	1	62	#####	13074027	1	3	02/02/2022 13:37	02/02/2022 18:17	Interna-Não programada-Meio ambiente-Vento	220	1	39227	4,66
607 2	2	2022	14964	31	156	#####	PC120001 19	1	3	02/02/2022 07:54	02/02/2022 21:51	Interna-Não programada-Meio ambiente-Vento	34500	4	27448	55,76
607 2	2	2022	14860	31	319	#####	AX212955 29	1	3	02/02/2022 13:37	03/02/2022 00:10	Interna-Não programada-Meio ambiente-Vento	220	2	27742	21,08
607 2	2	2022	15740	2	420	#####	16162511	1	3	02/02/2022 13:38	02/02/2022 15:23	Interna-Não programada-Meio ambiente-Vento	220	1	51039	1,76
607 2	2	2022	14911	1	100	#####	AZ124045 60	1	3	02/02/2022 13:20	02/02/2022 22:58	Interna-Não programada-Meio ambiente-Vento	13800	4	14941	38,51
607 2	2	2022	16476	12	453	#####	10016379 169	1	3	02/02/2022 13:41	02/02/2022 17:12	Interna-Não programada-Meio ambiente-Vento	220	1	33521	3,50
607 2	2	2022	14923	1	85	#####	73005637 5	1	3	02/02/2022 13:42	02/02/2022 16:16	Interna-Não programada-Meio ambiente-Vento	220	1	32903	2,57
607 2	2	2022	14930	35	374	#####	FA210622 66	1	3	02/02/2022 13:42	02/02/2022 16:17	Interna-Não programada-Meio ambiente-Vento	220	1	54150	2,58
607 2	2	2022	14984	8	176	#####	TR103849 47	1	3	02/02/2022 13:36	02/02/2022 17:07	Interna-Não programada-Meio ambiente-Vento	13800	2	43080	7,03
607 2	2	2022	14984	2	176	#####	TR103849 47	1	3	02/02/2022 13:36	02/02/2022 17:07	Interna-Não programada-Meio ambiente-Vento	13800	880	43080	3092, 96
607 2	2	2022	14984	2	176	#####	TR103849 47	1	3	02/02/2022 13:36	02/02/2022 17:26	Interna-Não programada-Meio ambiente-Vento	13800	58	43080	221,5 9
607 2	2	2022	14984	2	176	#####	TR103849 47	1	3	02/02/2022 13:36	02/02/2022 23:54	Interna-Não programada-Meio ambiente-Vento	13800	201	43080	2070, 08
607 2	2	2022	14940	1	541	#####	SN120371 70	1	3	02/02/2022 12:45	03/02/2022 04:49	Interna-Não programada-Meio ambiente-Vento	13800	29	107006	465,5 5
607 2	2	2022	14953	2	314	#####	PP120133 18	1	3	02/02/2022 13:43	02/02/2022 16:54	Interna-Não programada-Meio ambiente-Vento	13800	2	20496	6,35
607 2	2	2022	14939	2	112	#####	MQ21051 900	1	3	02/02/2022 13:46	02/02/2022 20:15	Interna-Não programada-Meio ambiente-Vento	220	1	13745	6,48
607 2	2	2022	14984	8	176	#####	TR123112 61	1	3	02/02/2022 13:46	02/02/2022 18:26	Interna-Não programada-Meio ambiente-Vento	13800	234	43080	1091, 16
607 2	2	2022	14930	2	374	#####	10024419 751	1	3	02/02/2022 13:46	02/02/2022 17:25	Interna-Não programada-Meio ambiente-Vento	220	1	54150	3,64
607 2	2	2022	14985	3	180	#####	UR212017 42	1	3	02/02/2022 13:46	02/02/2022 17:39	Interna-Não programada-Meio ambiente-Vento	220	1	24135	3,87
607 2	2	2022	14910	1	55	#####	GR120162 22	1	3	02/02/2022 13:48	02/02/2022 23:14	Interna-Não programada-Meio ambiente-Descarga Atmosférica	13800	1	19387	9,43
607 2	2	2022	14961	3	190	#####	PI1842873 6TS	1	3	02/02/2022 12:42	02/02/2022 14:27	Interna-Não programada-Meio ambiente-Vento	13800	188	40614	328,9 5
607 2	2	2022	14987	2	236	#####	VN184490 48TS	1	3	02/02/2022 13:36	02/02/2022 16:20	Interna-Não programada-Meio ambiente-Vento	13800	136	17538	369,7 3
607 2	2	2022	16489	4	32	#####	CN213330 27	1	3	02/02/2022 13:50	02/02/2022 16:24	Interna-Não programada-Meio ambiente-Vento	220	1	10447	2,56
607 2	2	2022	14930	4	374	#####	61028860 0	1	3	02/02/2022 13:50	02/02/2022 19:57	Interna-Não programada-Meio ambiente-Vento	220	1	54150	6,11
607 2	2	2022	14940	1	565	#####	LZ1235140 1	1	3	02/02/2022 12:46	02/02/2022 22:22	Interna-Não programada-Meio ambiente-Vento	13800	40	107006	383,5 6

607 2	2	2022	14912	1	104	#####	JV1120814 7	1	3	02/02/2022 13:17	02/02/2022 16:36	Interna-Não programada-Meio ambiente- Vento	220	118	6746	390,9 4
607 2	2	2022	14912	1	104	#####	JV1120814 7	1	3	02/02/2022 13:17	02/02/2022 17:28	Interna-Não programada-Meio ambiente- Vento	220	1	6746	4,18
607 2	2	2022	14866	1	12	#####	AR212444 50	1	3	02/02/2022 13:54	02/02/2022 15:22	Interna-Não programada-Meio ambiente- Descarga Atmosférica	220	2	2481	2,93
607 2	2	2022	14944	3	124	#####	10030496 908	1	3	02/02/2022 13:57	02/02/2022 16:27	Interna-Não programada-Meio ambiente- Vento	220	1	24138	2,50
607 2	2	2022	14862	2	20	#####	AA211463 89	1	3	02/02/2022 13:57	03/02/2022 09:01	Interna-Não programada-Meio ambiente- Vento	220	1	24199	19,06
607 2	2	2022	16478	2	350	#####	AO213265 42	1	3	02/02/2022 13:57	02/02/2022 15:49	Interna-Não programada-Meio ambiente- Descarga Atmosférica	220	2	8706	3,70
607 2	2	2022	15747	5	148	#####	PR110648 80	1	3	02/02/2022 13:56	02/02/2022 16:45	Interna-Não programada-Meio ambiente- Vento	220	33	14836	92,97
607 2	2	2022	14872	11	60	#####	GN121685 44	1	3	02/02/2022 13:28	02/02/2022 15:30	Interna-Não programada-Meio ambiente- Árvore ou Vegetação	13800	99	40845	202,1 8
607 2	2	2022	14872	11	60	#####	GN121685 44	1	3	02/02/2022 13:28	02/02/2022 19:03	Interna-Não programada-Meio ambiente- Árvore ou Vegetação	13800	31	40845	172,9 8
607 2	2	2022	14918	33	123	#####	GY122673 40	1	3	02/02/2022 05:48	02/02/2022 15:29	Interna-Não programada-Meio ambiente- Árvore ou Vegetação	34500	77	33566	744,5 9
607 2	2	2022	15744	3	103	#####	JT1200002 3	1	3	02/02/2022 13:38	02/02/2022 15:34	Interna-Não programada-Meio ambiente- Vento	13800	59	24306	113,5 9
607 2	2	2022	14885	8	61	#####	12746800	1	3	02/02/2022 14:01	02/02/2022 16:09	Interna-Não programada-Meio ambiente- Vento	220	1	34928	2,13
607 2	2	2022	14930	35	374	#####	FA123227 59	1	3	02/02/2022 14:01	02/02/2022 17:01	Interna-Não programada-Meio ambiente- Descarga Atmosférica	34500	49	54150	146,8 8
607 2	2	2022	14909	13	58	#####	10882686	1	3	02/02/2022 14:02	02/02/2022 16:50	Interna-Não programada-Meio ambiente- Vento	220	1	39430	2,79
607 2	2	2022	14962	31	151	#####	PK120951 64RE	1	3	02/02/2022 14:03	02/02/2022 21:17	Interna-Não programada-Meio ambiente- Vento	34500	18	15099	130,2 4
607 2	2	2022	14953	2	314	#####	13400160 51	1	3	02/02/2022 14:03	02/02/2022 19:08	Interna-Não programada-Meio ambiente- Vento	220	1	20496	5,08
607 2	2	2022	14906	3	56	#####	GE120000 18	1	3	02/02/2022 14:03	02/02/2022 22:39	Interna-Não programada-Meio ambiente- Descarga Atmosférica	13800	2	31556	17,19
607 2	2	2022	14927	2	90	#####	IJ1212746 6	1	3	02/02/2022 14:03	03/02/2022 04:09	Interna-Não programada-Meio ambiente- Descarga Atmosférica	13800	38	3085	535,4 5
607 2	2	2022	16479	2	386	#####	24600102 97	1	3	02/02/2022 14:04	03/02/2022 02:22	Interna-Não programada-Meio ambiente- Vento	220	1	54545	12,29
607 2	2	2022	14929	4	93	#####	IK1229844 1	1	3	02/02/2022 13:38	02/02/2022 15:55	Interna-Não programada-Meio ambiente- Descarga Atmosférica	13800	116	19010	264,2 9
607 2	2	2022	14867	2	11	#####	BM123809 51	1	3	02/02/2022 11:30	02/02/2022 18:00	Interna-Não programada-Meio ambiente- Vento	13800	1	8210	6,48
607 2	2	2022	14934	32	480	#####	JT1210902 9	1	3	02/02/2022 09:17	03/02/2022 05:10	Interna-Não programada-Meio ambiente- Vento	34500	29	7178	576,2 7
607 2	2	2022	14988	2	497	#####	V1232907 9	1	3	02/02/2022 13:52	02/02/2022 18:11	Interna-Não programada-Meio ambiente- Vento	13800	10	4285	43,04
607 2	2	2022	14985	31	180	#####	10025958 478	1	3	02/02/2022 14:08	03/02/2022 00:24	Interna-Não programada-Meio ambiente- Vento	220	1	24135	10,25
607 2	2	2022	15730	33	245	#####	RV213058 49	1	3	02/02/2022 14:09	03/02/2022 11:03	Interna-Não programada-Meio ambiente- Descarga Atmosférica	220	1	1282	20,89
607 2	2	2022	15743	1	26	#####	IT1207576 4	1	3	02/02/2022 13:23	02/02/2022 18:10	Interna-Não programada-Meio ambiente- Vento	13800	8	1533	38,17
607 2	2	2022	14971	7	421	#####	LZ2123021 5	1	3	02/02/2022 14:10	03/02/2022 00:32	Interna-Não programada-Meio ambiente- Vento	220	1	47644	10,37
607 2	2	2022	15746	32	563	#####	NA110269 62	1	3	02/02/2022 14:10	02/02/2022 21:24	Interna-Não programada-Meio ambiente- Vento	220	70	10293	506,1 8

607 2	2	2022	14916	1	343	#####	CJ1239740 9	1	3	02/02/2022 09:19	03/02/2022 15:36	Interna-Não programada-Meio ambiente- Descarga Atmosférica	13800	12	19254	363,2 3
607 2	2	2022	14924	33	88	#####	IB2121242 1	1	3	02/02/2022 14:12	02/02/2022 19:58	Interna-Não programada-Meio ambiente- Descarga Atmosférica	220	1	10061	5,75
607 2	2	2022	14922	1	46	#####	IP2116795 9	1	3	02/02/2022 14:13	02/02/2022 22:18	Interna-Não programada-Meio ambiente- Descarga Atmosférica	220	1	10659	8,08
607 2	2	2022	15749	31	173	#####	UP123920 59	1	3	02/02/2022 14:14	02/02/2022 22:12	Interna-Não programada-Meio ambiente- Descarga Atmosférica	34500	3	14745	23,85
607 2	2	2022	14887	32	225	#####	CM120773 48LD	1	3	02/02/2022 14:15	02/02/2022 21:34	Interna-Não programada-Meio ambiente- Vento	34500	172	3605	1260, 19
607 2	2	2022	14956	6	581	#####	MY213743 82	1	3	02/02/2022 14:15	03/02/2022 09:44	Interna-Não programada-Meio ambiente- Descarga Atmosférica	220	1	32677	19,47
607 2	2	2022	14877	1	165	#####	20700103 08	1	3	02/02/2022 14:15	03/02/2022 09:27	Interna-Não programada-Meio ambiente- Vento	220	1	7423	19,20
607 2	2	2022	15745	5	103	#####	29001977 1	1	3	02/02/2022 14:15	02/02/2022 16:50	Interna-Não programada-Meio ambiente- Vento	220	1	20583	2,59
607 2	2	2022	14906	3	56	#####	GE211290 14	1	3	02/02/2022 14:16	02/02/2022 23:08	Interna-Não programada-Meio ambiente- Vento	220	1	31556	8,85
607 2	2	2022	16479	2	386	#####	NJ121839 97	1	3	02/02/2022 13:36	02/02/2022 16:35	Interna-Não programada-Meio ambiente- Descarga Atmosférica	13800	645	54545	1921, 38
607 2	2	2022	14962	31	151	#####	10026562 381	1	3	02/02/2022 14:18	02/02/2022 17:47	Interna-Não programada-Meio ambiente- Vento	220	1	15099	3,48
607 2	2	2022	14886	2	326	#####	CR122435 72	1	3	02/02/2022 10:30	02/02/2022 18:30	Interna-Não programada-Meio ambiente- Vento	13800	19	5536	152,1 0
607 2	2	2022	15734	2	394	#####	KR121658 73	1	3	02/02/2022 13:44	02/02/2022 19:56	Interna-Não programada-Meio ambiente- Vento	13800	18	2536	111,3 8
607 2	2	2022	16476	12	453	#####	10368413	1	3	02/02/2022 14:21	02/02/2022 17:50	Interna-Não programada-Meio ambiente- Vento	220	1	33521	3,48
607 2	2	2022	14933	1	102	#####	10001573 371	1	3	02/02/2022 14:21	02/02/2022 18:46	Interna-Não programada-Meio ambiente- Vento	220	1	19127	4,41
607 2	2	2022	15746	32	563	#####	MQ12220 720	1	3	02/02/2022 14:11	02/02/2022 22:06	Interna-Não programada-Meio ambiente- Descarga Atmosférica	34500	3	10293	23,70
607 2	2	2022	14974	1	367	#####	40900046 89	1	3	02/02/2022 14:24	03/02/2022 11:03	Interna-Não programada-Meio ambiente- Vento	220	1	2036	20,65
607 2	2	2022	15734	1	394	#####	KR121684 94	1	3	02/02/2022 13:52	02/02/2022 22:21	Interna-Não programada-Meio ambiente- Vento	13800	9	2536	76,28
607 2	2	2022	16479	8	386	#####	LZ1237223 1	1	3	02/02/2022 14:13	02/02/2022 18:51	Interna-Não programada-Meio ambiente- Vento	13800	9	54545	41,60
607 2	2	2022	16479	8	386	#####	LZ1237223 1	1	3	02/02/2022 14:13	03/02/2022 14:42	Interna-Não programada-Meio ambiente- Vento	13800	1	54545	24,47
607 2	2	2022	14989	1	80	#####	IN1201592 8	1	3	02/02/2022 14:25	02/02/2022 16:13	Interna-Não programada-Meio ambiente- Descarga Atmosférica	13800	4	24059	7,18
607 2	2	2022	16479	2	386	#####	10033901 307	1	3	02/02/2022 14:25	03/02/2022 00:20	Interna-Não programada-Meio ambiente- Vento	220	1	54545	9,91
607 2	2	2022	14987	2	236	#####	10005644 559	1	3	02/02/2022 14:25	02/02/2022 23:57	Interna-Não programada-Meio ambiente- Vento	220	1	17538	9,52
607 2	2	2022	14909	20	58	#####	GN110820 41	1	3	02/02/2022 13:57	02/02/2022 15:22	Interna-Não programada-Meio ambiente- Vento	220	85	39430	119,0 9
607 2	2	2022	16494	3	129	#####	NQ121975 52RE	1	3	02/02/2022 11:30	02/02/2022 16:28	Interna-Não programada-Meio ambiente- Vento	13800	39	17475	193,4 4
607 2	2	2022	14890	3	34	#####	19900635 03	1	3	02/02/2022 14:29	02/02/2022 19:25	Interna-Não programada-Meio ambiente- Vento	220	1	47064	4,93
607 2	2	2022	14974	1	367	#####	10012540 860	1	3	02/02/2022 14:29	03/02/2022 11:08	Interna-Não programada-Meio ambiente- Vento	220	1	2036	20,64
607 2	2	2022	14869	2	14	#####	23800076 60	1	3	02/02/2022 14:29	02/02/2022 23:43	Interna-Não programada-Meio ambiente- Vento	220	1	4683	9,23

607 2	2	2022	15733	32	347	#####	KR104066 52	1	3	02/02/2022 14:28	02/02/2022 19:17	Interna-Não programada-Meio ambiente- Vento	34500	16	17588	77,07
607 2	2	2022	15733	32	347	#####	KR104066 52	1	3	02/02/2022 14:28	03/02/2022 13:48	Interna-Não programada-Meio ambiente- Vento	34500	99	17588	2310, 99
607 2	2	2022	15733	32	347	#####	KR104066 52	1	3	02/02/2022 14:28	04/02/2022 13:51	Interna-Não programada-Meio ambiente- Vento	34500	3	17588	142,1 6
607 2	2	2022	15733	32	347	#####	KR104066 52	1	3	02/02/2022 14:28	04/02/2022 13:52	Interna-Não programada-Meio ambiente- Vento	34500	3	17588	142,2 0
607 2	2	2022	15733	32	347	#####	KR104066 52	1	3	02/02/2022 19:18	03/02/2022 11:20	Interna-Não programada-Meio ambiente- Vento	34500	4	17588	64,12
607 2	2	2022	15733	32	347	#####	KR104066 52	1	3	02/02/2022 19:18	03/02/2022 12:50	Interna-Não programada-Meio ambiente- Vento	34500	12	17588	210,2 8
607 2	2	2022	15733	32	347	#####	KR104066 52	1	3	03/02/2022 11:31	03/02/2022 12:11	Interna-Não programada-Meio ambiente- Vento	34500	4	17588	2,69
607 2	2	2022	15733	32	347	#####	KR104066 52	1	3	03/02/2022 15:13	03/02/2022 15:31	Interna-Não programada-Meio ambiente- Vento	34500	115	17588	34,44
607 2	2	2022	15733	32	347	#####	KR104066 52	1	3	04/02/2022 14:06	04/02/2022 18:31	Interna-Não programada-Meio ambiente- Vento	34500	104	17588	459,4 8
607 2	2	2022	15742	1	99	#####	69013382 0	1	3	02/02/2022 14:31	02/02/2022 15:39	Interna-Não programada-Meio ambiente- Vento	220	1	23634	1,14
607 2	2	2022	14889	2	359	#####	IO2115093 9	1	3	02/02/2022 14:31	02/02/2022 20:14	Interna-Não programada-Meio ambiente- Árvore ou Vegetação	220	1	20733	5,70
607 2	2	2022	14908	10	58	#####	16597941	1	3	02/02/2022 14:32	02/02/2022 17:12	Interna-Não programada-Meio ambiente- Vento	220	1	44499	2,66
607 2	2	2022	14940	3	38	#####	DH111996 14	1	3	02/02/2022 13:20	02/02/2022 16:54	Interna-Não programada-Meio ambiente- Vento	220	113	107006	401,5 0
607 2	2	2022	15741	11	420	#####	AP121673 14	1	3	02/02/2022 14:27	02/02/2022 22:32	Interna-Não programada-Meio ambiente- Vento	13800	82	84980	664,0 2
607 2	2	2022	14940	1	565	#####	LZ1223792 5	1	3	02/02/2022 12:51	02/02/2022 20:49	Interna-Não programada-Meio ambiente- Vento	13800	45	107006	357,9 6
607 2	2	2022	14987	2	360	#####	VN213270 98	1	3	02/02/2022 14:34	02/02/2022 20:57	Interna-Não programada-Meio ambiente- Vento	220	1	17538	6,37
607 2	2	2022	14949	1	136	#####	TA123635 75	1	3	02/02/2022 14:37	03/02/2022 19:16	Interna-Não programada-Meio ambiente- Descarga Atmosférica	13800	1	1841	28,65
607 2	2	2022	14916	1	76	#####	10017257 520	1	3	02/02/2022 14:36	02/02/2022 16:17	Interna-Não programada-Meio ambiente- Vento	220	1	19254	1,67
607 2	2	2022	14909	13	58	#####	11082616	1	3	02/02/2022 14:37	02/02/2022 21:03	Interna-Não programada-Meio ambiente- Vento	220	1	39430	6,42
607 2	2	2022	14956	2	581	#####	10032962 329	1	3	02/02/2022 14:37	03/02/2022 00:42	Interna-Não programada-Meio ambiente- Descarga Atmosférica	220	1	32677	10,09
607 2	2	2022	16482	3	577	#####	40003512 1	1	3	02/02/2022 14:38	02/02/2022 21:03	Interna-Não programada-Meio ambiente- Vento	220	1	16682	6,41
607 2	2	2022	14961	1	217	#####	PI2129151 0	1	3	02/02/2022 14:38	02/02/2022 22:27	Interna-Não programada-Meio ambiente- Descarga Atmosférica	220	1	40614	7,80
607 2	2	2022	14969	8	160	#####	RV111135 31	1	3	02/02/2022 14:39	02/02/2022 18:11	Interna-Não programada-Meio ambiente- Descarga Atmosférica	220	121	40768	428,6 4
607 2	2	2022	14927	2	90	#####	IJ1132683 3	1	3	02/02/2022 13:59	02/02/2022 16:41	Interna-Não programada-Meio ambiente- Descarga Atmosférica	220	52	3085	140,5 0
607 2	2	2022	14939	2	352	#####	24000132 21	1	3	02/02/2022 14:40	03/02/2022 00:24	Interna-Não programada-Meio ambiente- Vento	220	1	13745	9,73
607 2	2	2022	14985	2	180	#####	64012865 8	1	3	02/02/2022 14:40	02/02/2022 21:41	Interna-Não programada-Meio ambiente- Vento	220	1	24135	7,01
607 2	2	2022	14930	33	374	#####	CW123989 25	1	3	02/02/2022 12:16	02/02/2022 17:43	Interna-Não programada-Meio ambiente- Vento	34500	26	54150	141,3 5
607 2	2	2022	14887	33	225	#####	CM213519 38	1	3	02/02/2022 13:52	03/02/2022 08:33	Interna-Não programada-Meio ambiente- Descarga Atmosférica	220	2	3605	37,37

607 2	2	2022	16492	7	3	#####	LB120006 24	1	3	02/02/2022 14:37	02/02/2022 17:10	Interna-Não programada-Meio ambiente- Descarga Atmosférica	13800	48	4662	121,6 4
607 2	2	2022	14916	1	76	#####	CH213984 29	1	3	02/02/2022 14:42	02/02/2022 17:59	Interna-Não programada-Meio ambiente- Vento	220	1	19254	3,28
607 2	2	2022	16487	4	63	#####	GN110559 03	1	3	02/02/2022 14:32	02/02/2022 16:26	Interna-Não programada-Meio ambiente- Vento	220	152	42291	286,4 8
607 2	2	2022	15730	2	415	#####	RV120985 21	1	3	02/02/2022 14:29	02/02/2022 19:46	Interna-Não programada-Meio ambiente- Vento	13800	10	1282	52,68
607 2	2	2022	14987	2	236	#####	VN122826 98	1	3	02/02/2022 14:44	02/02/2022 22:11	Interna-Não programada-Meio ambiente- Vento	13800	3	17538	22,31
607 2	2	2022	14920	1	96	#####	IB2122834 4	1	3	02/02/2022 14:46	02/02/2022 19:34	Interna-Não programada-Meio ambiente- Descarga Atmosférica	220	2	14563	9,58
607 2	2	2022	14984	5	176	#####	10023999 185	1	3	02/02/2022 14:46	02/02/2022 23:25	Interna-Não programada-Meio ambiente- Vento	220	1	43080	8,64
607 2	2	2022	15730	33	245	#####	RV213223 05	1	3	02/02/2022 14:48	02/02/2022 17:15	Interna-Não programada-Meio ambiente- Vento	220	1	1282	2,45
607 2	2	2022	14894	1	324	#####	CB211914 66	1	3	02/02/2022 14:48	02/02/2022 20:04	Interna-Não programada-Meio ambiente- Vento	220	3	18174	15,77
607 2	2	2022	15748	1	188	#####	VN212450 58	1	3	02/02/2022 14:49	03/02/2022 07:34	Interna-Não programada-Meio ambiente- Descarga Atmosférica	220	1	11658	16,75
607 2	2	2022	14923	32	87	#####	IS1213848 7	1	3	02/02/2022 14:49	04/02/2022 14:00	Interna-Não programada-Meio ambiente- Árvore ou Vegetação	34500	1	32903	47,19
607 2	2	2022	14968	1	113	#####	CL123059 83	1	3	02/02/2022 14:50	02/02/2022 19:35	Interna-Não programada-Meio ambiente- Descarga Atmosférica	13800	5	10404	23,73
607 2	2	2022	14889	2	54	#####	GD210425 55	1	3	02/02/2022 14:50	03/02/2022 09:13	Interna-Não programada-Meio ambiente- Descarga Atmosférica	220	1	20733	18,37
607 2	2	2022	14908	10	58	#####	14124245	1	3	02/02/2022 14:51	02/02/2022 17:42	Interna-Não programada-Meio ambiente- Vento	220	1	44499	2,84
607 2	2	2022	14945	31	337	#####	AZ210585 58	1	3	02/02/2022 14:52	03/02/2022 03:54	Interna-Não programada-Meio ambiente- Vento	220	2	9955	26,06
607 2	2	2022	14922	30	83	#####	IP1200009 5	1	3	02/02/2022 14:53	02/02/2022 20:17	Interna-Não programada-Meio ambiente- Descarga Atmosférica	34500	15	10659	80,93
607 2	2	2022	14982	2	489	#####	CN211828 19	1	3	02/02/2022 14:54	02/02/2022 23:32	Interna-Não programada-Meio ambiente- Vento	220	1	35708	8,63
607 2	2	2022	14894	2	204	#####	PV184415 08TS	1	3	02/02/2022 14:54	02/02/2022 18:36	Interna-Não programada-Meio ambiente- Vento	13800	144	18174	530,6 8
607 2	2	2022	14906	1	56	#####	JA2113324 2	1	3	02/02/2022 14:55	02/02/2022 18:25	Interna-Não programada-Meio ambiente- Vento	220	2	31556	6,99
607 2	2	2022	15748	2	188	#####	OZ123372 11	1	3	02/02/2022 14:09	02/02/2022 17:48	Interna-Não programada-Meio ambiente- Descarga Atmosférica	13800	1	11658	3,64
607 2	2	2022	15748	3	188	#####	OZ123372 11	1	3	02/02/2022 14:09	02/02/2022 17:48	Interna-Não programada-Meio ambiente- Descarga Atmosférica	13800	39	11658	142,1 2
607 2	2	2022	14913	3	73	#####	GT112223 83	1	3	02/02/2022 14:02	02/02/2022 16:47	Interna-Não programada-Meio ambiente- Vento	220	60	15972	164,0 2
607 2	2	2022	14906	2	56	#####	GE111912 65	1	3	02/02/2022 14:11	02/02/2022 17:15	Interna-Não programada-Meio ambiente- Vento	220	99	31556	303,6 8
607 2	2	2022	15749	34	173	#####	SG212101 95	1	3	02/02/2022 14:58	02/02/2022 21:08	Interna-Não programada-Meio ambiente- Vento	220	1	14745	6,17
607 2	2	2022	14934	2	144	#####	CP122546 46	1	3	02/02/2022 11:19	03/02/2022 18:22	Interna-Não programada-Meio ambiente- Vento	13800	4	7178	124,1 7
607 2	2	2022	16477	2	75	#####	GA210000 08	1	3	02/02/2022 15:00	02/02/2022 18:20	Interna-Não programada-Meio ambiente- Descarga Atmosférica	220	1	7237	3,33
607 2	2	2022	16489	31	32	#####	PJ2124979 3	1	3	02/02/2022 15:00	02/02/2022 18:39	Interna-Não programada-Meio ambiente- Descarga Atmosférica	220	1	10447	3,64
607 2	2	2022	15733	32	347	#####	KR124017 67	1	3	02/02/2022 08:38	02/02/2022 17:16	Interna-Não programada-Meio ambiente- Vento	34500	11	17588	94,93

607 2	2	2022	14944	4	124	#####	10021735 318	1	3	02/02/2022 15:01	03/02/2022 00:01	Interna-Não programada-Meio ambiente- Vento	220	1	24138	9,00
607 2	2	2022	14867	1	11	#####	AG120000 21	1	3	02/02/2022 14:16	02/02/2022 23:35	Interna-Não programada-Meio ambiente- Vento	13800	9	8210	83,87
607 2	2	2022	14867	1	11	#####	AG120000 21	1	3	02/02/2022 14:16	02/02/2022 23:52	Interna-Não programada-Meio ambiente- Vento	13800	62	8210	595,2 0
607 2	2	2022	14875	1	24	#####	BM213585 09	1	3	02/02/2022 15:02	02/02/2022 21:10	Interna-Não programada-Meio ambiente- Descarga Atmosférica	220	1	5367	6,13
607 2	2	2022	14939	1	112	#####	79400003 89	1	3	02/02/2022 15:02	03/02/2022 11:08	Interna-Não programada-Meio ambiente- Vento	220	1	13745	20,09
607 2	2	2022	15747	3	148	#####	46000717 8	1	3	02/02/2022 15:02	02/02/2022 20:00	Interna-Não programada-Meio ambiente- Vento	220	1	14836	4,95
607 2	2	2022	14940	1	135	#####	10030627 670	1	3	02/02/2022 15:04	03/02/2022 01:01	Interna-Não programada-Meio ambiente- Vento	220	1	107006	9,94
607 2	2	2022	14924	30	88	#####	IB1227455 0	1	3	02/02/2022 15:05	02/02/2022 17:17	Interna-Não programada-Meio ambiente- Descarga Atmosférica	34500	5	10061	10,99
607 2	2	2022	15749	1	173	#####	SG123913 36	1	3	02/02/2022 14:17	02/02/2022 17:38	Interna-Não programada-Meio ambiente- Descarga Atmosférica	13800	16	14745	53,58
607 2	2	2022	15734	36	347	#####	KR120749 19RE	1	3	02/02/2022 14:15	02/02/2022 20:34	Interna-Não programada-Meio ambiente- Vento	34500	78	2536	491,9 6
607 2	2	2022	14987	2	372	#####	SV211055 46	1	3	02/02/2022 15:07	02/02/2022 23:05	Interna-Não programada-Meio ambiente- Descarga Atmosférica	220	3	17538	23,90
607 2	2	2022	14980	2	171	#####	BX120456 11LD	1	3	02/02/2022 10:56	04/02/2022 17:50	Interna-Não programada-Meio ambiente- Vento	13800	3	13622	164,7 3
607 2	2	2022	14980	2	171	#####	BX120456 11LD	1	3	02/02/2022 10:56	04/02/2022 18:32	Interna-Não programada-Meio ambiente- Vento	13800	5	13622	278,0 3
607 2	2	2022	14980	2	171	#####	BX120456 11LD	1	3	02/02/2022 10:56	04/02/2022 19:45	Interna-Não programada-Meio ambiente- Vento	13800	7	13622	397,7 2
607 2	2	2022	14980	2	171	#####	BX120456 11LD	1	3	02/02/2022 10:56	04/02/2022 21:02	Interna-Não programada-Meio ambiente- Vento	13800	3	13622	174,3 2
607 2	2	2022	14980	2	171	#####	BX120456 11LD	1	3	02/02/2022 10:56	05/02/2022 13:14	Interna-Não programada-Meio ambiente- Vento	13800	1	13622	74,31
607 2	2	2022	14980	2	171	#####	BX120456 11LD	1	3	02/02/2022 23:09	04/02/2022 21:40	Interna-Não programada-Meio ambiente- Vento	13800	4	13622	186,1 2
607 2	2	2022	16479	1	386	#####	NJ121649 16	1	3	02/02/2022 13:13	02/02/2022 18:19	Interna-Não programada-Meio ambiente- Vento	13800	882	54545	4496, 98
607 2	2	2022	14953	3	330	#####	PL12132771 5	1	3	02/02/2022 15:08	02/02/2022 16:56	Interna-Não programada-Meio ambiente- Descarga Atmosférica	220	2	20496	3,59
607 2	2	2022	14924	32	88	#####	IB1221055 0	1	3	02/02/2022 15:09	02/02/2022 16:38	Interna-Não programada-Meio ambiente- Descarga Atmosférica	34500	29	10061	42,93
607 2	2	2022	14971	4	421	#####	LZ1200051 9	1	3	02/02/2022 14:28	02/02/2022 21:46	Interna-Não programada-Meio ambiente- Vento	13800	127	47644	926,9 2
607 2	2	2022	14931	2	98	#####	IT1641135 0	1	3	02/02/2022 15:13	02/02/2022 16:56	Interna-Não programada-Meio ambiente- Vento	13800	1	19525	1,73
607 2	2	2022	14955	2	384	#####	IT1641135 0	1	3	02/02/2022 15:13	02/02/2022 16:56	Interna-Não programada-Meio ambiente- Vento	13800	691	5701	1192, 93
607 2	2	2022	16494	31	583	#####	BF122319 60	1	3	02/02/2022 14:47	02/02/2022 17:12	Interna-Não programada-Meio ambiente- Vento	34500	27	17475	65,02
607 2	2	2022	15737	8	59	#####	12698623	1	3	02/02/2022 15:10	02/02/2022 23:58	Interna-Não programada-Meio ambiente- Vento	220	1	19189	8,80
607 2	2	2022	15748	33	148	#####	OZ120170 68	1	3	02/02/2022 14:43	02/02/2022 22:29	Interna-Não programada-Meio ambiente- Descarga Atmosférica	34500	20	11658	155,3 4
607 2	2	2022	16493	1	107	#####	SV212212 78	1	3	02/02/2022 15:12	03/02/2022 00:12	Interna-Não programada-Meio ambiente- Vento	220	1	16284	8,99
607 2	2	2022	15744	3	103	#####	29008473 8	1	3	02/02/2022 15:12	02/02/2022 17:54	Interna-Não programada-Meio ambiente- Vento	220	1	24306	2,69

607 2	2	2022	16493	1	310	#####	SV120802 03	1	3	02/02/2022 14:27	02/02/2022 19:12	Interna-Não programada-Meio ambiente- Vento	13800	5	16284	23,72
607 2	2	2022	14980	32	171	#####	SM112206 38	1	3	02/02/2022 15:14	03/02/2022 13:24	Interna-Não programada-Meio ambiente- Vento	220	50	13622	1107, 94
607 2	2	2022	14898	1	50	#####	EA120440 37	1	3	02/02/2022 15:14	02/02/2022 18:35	Interna-Não programada-Meio ambiente- Descarga Atmosférica	13800	41	12563	136,8 6
607 2	2	2022	15733	33	347	#####	KR211631 47	1	3	02/02/2022 15:16	02/02/2022 20:21	Interna-Não programada-Meio ambiente- Descarga Atmosférica	220	2	17588	10,14
607 2	2	2022	14941	1	92	#####	IU1208973 3	1	3	02/02/2022 14:27	02/02/2022 22:03	Interna-Não programada-Meio ambiente- Vento	13800	10	7488	76,00
607 2	2	2022	14941	1	92	#####	IU1208973 3	1	3	02/02/2022 14:27	02/02/2022 22:58	Interna-Não programada-Meio ambiente- Vento	13800	6	7488	51,15
607 2	2	2022	14941	1	92	#####	IU1208973 3	1	3	02/02/2022 14:27	02/02/2022 23:32	Interna-Não programada-Meio ambiente- Vento	13800	9	7488	81,82
607 2	2	2022	15747	3	148	#####	46008160 3	1	3	02/02/2022 15:18	02/02/2022 22:07	Interna-Não programada-Meio ambiente- Vento	220	1	14836	6,81
607 2	2	2022	14963	2	414	#####	PO120561 15	1	3	02/02/2022 12:03	02/02/2022 20:50	Interna-Não programada-Meio ambiente- Vento	13800	16	27563	140,4 6
607 2	2	2022	14943	2	197	#####	10034469 638	1	3	02/02/2022 15:18	02/02/2022 22:36	Interna-Não programada-Meio ambiente- Vento	220	1	14352	7,29
607 2	2	2022	14963	31	152	#####	PO122083 96	1	3	02/02/2022 15:19	03/02/2022 20:01	Interna-Não programada-Meio ambiente- Vento	34500	1	27563	28,70
607 2	2	2022	14902	3	49	#####	SL1741712 2	1	3	02/02/2022 13:54	02/02/2022 18:31	Interna-Não programada-Meio ambiente- Vento	13800	22	5251	101,2 5
607 2	2	2022	14921	32	8	#####	IY2130162 4	1	3	02/02/2022 15:20	03/02/2022 04:11	Interna-Não programada-Meio ambiente- Vento	220	1	11891	12,84
607 2	2	2022	14979	3	202	#####	50004801 0	1	3	02/02/2022 15:21	03/02/2022 11:51	Interna-Não programada-Meio ambiente- Vento	220	1	17358	20,50
607 2	2	2022	14875	1	24	#####	BM121557 44	1	3	02/02/2022 15:21	02/02/2022 20:08	Interna-Não programada-Meio ambiente- Descarga Atmosférica	13800	3	5367	14,31
607 2	2	2022	14939	2	352	#####	LC122453 07	1	3	02/02/2022 09:31	02/02/2022 19:38	Interna-Não programada-Meio ambiente- Vento	13800	4	13745	40,46
607 2	2	2022	15740	4	420	#####	AP114026 73	1	3	02/02/2022 15:23	02/02/2022 21:56	Interna-Não programada-Meio ambiente- Descarga Atmosférica	220	62	51039	405,5 8
607 2	2	2022	15734	2	394	#####	KR112764 92	1	3	02/02/2022 15:23	02/02/2022 21:53	Interna-Não programada-Meio ambiente- Descarga Atmosférica	220	1	2536	6,48
607 2	2	2022	15749	31	173	#####	UP211814 60	1	3	02/02/2022 15:24	02/02/2022 19:12	Interna-Não programada-Meio ambiente- Descarga Atmosférica	220	1	14745	3,79
607 2	2	2022	14880	1	28	#####	CD120001 79	1	3	02/02/2022 15:25	02/02/2022 18:05	Interna-Não programada-Meio ambiente- Vento	13800	8	5023	21,36
607 2	2	2022	14918	1	1	#####	15100275 09	1	3	02/02/2022 15:25	02/02/2022 16:45	Interna-Não programada-Meio ambiente- Vento	220	1	33566	1,32
607 2	2	2022	14987	2	201	#####	SV121619 67	1	3	02/02/2022 15:23	02/02/2022 16:49	Interna-Não programada-Meio ambiente- Descarga Atmosférica	13800	14	17538	19,94
607 2	2	2022	14940	1	135	#####	29001060 05	1	3	02/02/2022 15:27	03/02/2022 11:15	Interna-Não programada-Meio ambiente- Vento	220	1	107006	19,80
607 2	2	2022	14951	1	7	#####	28000024 82	1	3	02/02/2022 15:28	03/02/2022 00:40	Interna-Não programada-Meio ambiente- Vento	220	1	15050	9,20
607 2	2	2022	14939	2	112	#####	MQ12094 074	1	3	02/02/2022 15:28	02/02/2022 23:18	Interna-Não programada-Meio ambiente- Descarga Atmosférica	13800	9	13745	70,48
607 2	2	2022	14881	32	30	#####	DV112042 19	1	3	02/02/2022 15:28	03/02/2022 01:15	Interna-Não programada-Meio ambiente- Descarga Atmosférica	220	5	11833	48,88
607 2	2	2022	14907	5	58	#####	10029840 501	1	3	02/02/2022 15:29	02/02/2022 17:07	Interna-Não programada-Meio ambiente- Vento	220	1	45011	1,63
607 2	2	2022	14956	1	242	#####	MY213029 48	1	3	02/02/2022 15:29	02/02/2022 22:42	Interna-Não programada-Meio ambiente- Descarga Atmosférica	220	1	32677	7,20

607 2	2	2022	14921	3	8	#####	EU110483 42	1	3	02/02/2022 15:30	02/02/2022 18:11	Interna-Não programada-Meio ambiente- Vento	220	174	11891	466,2 2
607 2	2	2022	14980	32	171	#####	SM211537 08	1	3	02/02/2022 15:31	03/02/2022 13:20	Interna-Não programada-Meio ambiente- Vento	220	1	13622	21,81
607 2	2	2022	14908	12	58	#####	GN121706 96	1	3	02/02/2022 13:31	02/02/2022 16:56	Interna-Não programada-Meio ambiente- Vento	13800	105	44499	358,2 0
607 2	2	2022	14916	31	209	#####	SD123847 57	1	3	02/02/2022 14:26	04/02/2022 10:55	Interna-Não programada-Meio ambiente- Descarga Atmosférica	34500	16	19254	711,7 1
607 2	2	2022	14971	7	421	#####	LZ1237619 1	1	3	02/02/2022 15:30	02/02/2022 20:42	Interna-Não programada-Meio ambiente- Descarga Atmosférica	13800	6	47644	31,16
607 2	2	2022	15727	3	322	#####	BV212516 84	1	3	02/02/2022 15:33	02/02/2022 16:27	Interna-Não programada-Meio ambiente- Descarga Atmosférica	220	2	12881	1,77
607 2	2	2022	16485	31	576	#####	PU211721 31	1	3	02/02/2022 15:33	02/02/2022 18:27	Interna-Não programada-Meio ambiente- Descarga Atmosférica	220	1	5128	2,88
607 2	2	2022	14979	1	202	#####	SL2133669 6	1	3	02/02/2022 15:33	02/02/2022 19:12	Interna-Não programada-Meio ambiente- Descarga Atmosférica	220	1	17358	3,63
607 2	2	2022	14949	1	136	#####	25000150 10	1	3	02/02/2022 15:34	03/02/2022 20:49	Interna-Não programada-Meio ambiente- Vento	220	1	1841	29,24
607 2	2	2022	14987	3	201	#####	SV120535 22	1	3	02/02/2022 15:04	02/02/2022 16:56	Interna-Não programada-Meio ambiente- Vento	13800	33	17538	61,54
607 2	2	2022	14940	2	38	#####	DH123830 18	1	3	02/02/2022 13:31	02/02/2022 17:47	Interna-Não programada-Meio ambiente- Descarga Atmosférica	13800	43	107006	183,1 3
607 2	2	2022	14880	1	28	#####	CD120003 02	1	3	03/02/2022 09:25	03/02/2022 13:06	Interna-Não programada-Meio ambiente- Vento	13800	4	5023	14,73
607 2	2	2022	14971	9	421	#####	10030616 474	1	3	02/02/2022 15:36	03/02/2022 07:14	Interna-Não programada-Meio ambiente- Vento	220	1	47644	15,63
607 2	2	2022	14883	3	32	#####	CN122986 42	1	3	02/02/2022 15:36	02/02/2022 20:00	Interna-Não programada-Meio ambiente- Vento	13800	14	19889	61,65
607 2	2	2022	16487	2	63	#####	12719791	1	3	02/02/2022 15:36	02/02/2022 20:36	Interna-Não programada-Meio ambiente- Vento	220	1	42291	4,99
607 2	2	2022	14924	1	179	#####	IB1204037 5	1	3	02/02/2022 15:37	02/02/2022 20:02	Interna-Não programada-Meio ambiente- Descarga Atmosférica	13800	18	10061	79,33
607 2	2	2022	14968	1	113	#####	10019490 036	1	3	02/02/2022 15:37	02/02/2022 22:07	Interna-Não programada-Meio ambiente- Vento	220	1	10404	6,49
607 2	2	2022	14896	2	524	#####	SQ120708 75	1	3	02/02/2022 15:32	02/02/2022 17:12	Interna-Não programada-Meio ambiente- Vento	13800	7	4316	11,67
607 2	2	2022	14896	2	524	#####	SQ120708 75	1	3	02/02/2022 15:32	02/02/2022 23:17	Interna-Não programada-Meio ambiente- Vento	13800	2	4316	15,50
607 2	2	2022	15748	4	188	#####	20600311 08	1	3	02/02/2022 15:38	03/02/2022 09:49	Interna-Não programada-Meio ambiente- Vento	220	1	11658	18,18
607 2	2	2022	14973	31	163	#####	RB120033 38	1	3	02/02/2022 15:07	02/02/2022 17:19	Interna-Não programada-Meio ambiente- Descarga Atmosférica	34500	141	12011	308,4 4
607 2	2	2022	14879	36	27	#####	CA212220 07	1	3	02/02/2022 15:39	03/02/2022 12:56	Interna-Não programada-Meio ambiente- Descarga Atmosférica	220	1	28945	21,28
607 2	2	2022	16479	2	386	#####	NJ122907 65	1	3	02/02/2022 13:51	02/02/2022 23:35	Interna-Não programada-Meio ambiente- Árvore ou Vegetação	13800	12	54545	116,7 9
607 2	2	2022	16479	2	386	#####	NJ122907 65	1	3	02/02/2022 13:51	02/02/2022 23:44	Interna-Não programada-Meio ambiente- Árvore ou Vegetação	13800	15	54545	148,1 5
607 2	2	2022	16479	2	386	#####	NJ122907 65	1	3	02/02/2022 13:51	02/02/2022 23:56	Interna-Não programada-Meio ambiente- Árvore ou Vegetação	13800	14	54545	141,0 2
607 2	2	2022	14943	3	197	#####	IH1223611 6	1	3	02/02/2022 09:52	02/02/2022 20:30	Interna-Não programada-Meio ambiente- Descarga Atmosférica	13800	2	14352	21,26
607 2	2	2022	14873	2	456	#####	NQ213451 90	1	3	02/02/2022 15:42	02/02/2022 21:35	Interna-Não programada-Meio ambiente- Descarga Atmosférica	220	2	6332	11,75
607 2	2	2022	14881	2	30	#####	CP122690 04	1	3	02/02/2022 07:56	03/02/2022 01:35	Interna-Não programada-Meio ambiente- Descarga Atmosférica	13800	3	11833	52,91

607 2	2	2022	14858	8	373	#####	10006543 110	1	3	02/02/2022 15:43	02/02/2022 17:54	Interna-Não programada-Meio ambiente- Vento	220	1	67116	2,18
607 2	2	2022	15732	2	220	#####	HD112882 48	1	3	02/02/2022 15:44	03/02/2022 01:30	Interna-Não programada-Meio ambiente- Vento	220	1	15615	9,77
607 2	2	2022	14980	32	171	#####	SM110389 66	1	3	02/02/2022 15:10	02/02/2022 20:06	Interna-Não programada-Meio ambiente- Descarga Atmosférica	220	49	13622	241,0 3
607 2	2	2022	14986	1	379	#####	UT121669 47LD	1	3	02/02/2022 14:27	02/02/2022 19:53	Interna-Não programada-Meio ambiente- Vento	13800	295	2117	1604, 31
607 2	2	2022	14986	1	379	#####	UT121669 47LD	1	3	02/02/2022 14:27	03/02/2022 02:35	Interna-Não programada-Meio ambiente- Vento	13800	20	2117	242,6 8
607 2	2	2022	14937	7	237	#####	10001421 997	1	3	02/02/2022 15:47	03/02/2022 01:22	Interna-Não programada-Meio ambiente- Vento	220	1	33449	9,58
607 2	2	2022	15734	1	186	#####	LZ2114626 9	1	3	02/02/2022 15:48	02/02/2022 23:55	Interna-Não programada-Meio ambiente- Vento	220	1	2536	8,11
607 2	2	2022	14981	9	498	#####	SW164133 15	1	3	02/02/2022 16:47	02/02/2022 17:29	Interna-Não programada-Meio ambiente- Vento	13800	248	54589	174,7 7
607 2	2	2022	14981	9	498	#####	SW164133 15	1	3	02/02/2022 16:47	02/02/2022 19:00	Interna-Não programada-Meio ambiente- Vento	13800	1549	54589	3427, 59
607 2	2	2022	14981	9	498	#####	SW164133 15	1	3	02/02/2022 17:40	02/02/2022 18:02	Interna-Não programada-Meio ambiente- Vento	13800	599	54589	213,6 4
607 2	2	2022	14963	2	414	#####	PO120475 28RE	1	3	02/02/2022 15:48	03/02/2022 16:26	Interna-Não programada-Meio ambiente- Descarga Atmosférica	13800	28	27563	689,3 5
607 2	2	2022	16479	2	386	#####	49900852 56	1	3	02/02/2022 15:50	02/02/2022 21:48	Interna-Não programada-Meio ambiente- Vento	220	1	54545	5,97
607 2	2	2022	14977	2	316	#####	SF2119222 8	1	3	02/02/2022 15:51	03/02/2022 12:13	Interna-Não programada-Meio ambiente- Árvore ou Vegetação	220	1	6302	20,36
607 2	2	2022	14929	2	93	#####	IK2118679 0	1	3	02/02/2022 15:51	02/02/2022 18:08	Interna-Não programada-Meio ambiente- Vento	220	1	19010	2,28
607 2	2	2022	14927	1	90	#####	00900214	1	3	02/02/2022 15:44	02/02/2022 18:42	Interna-Não programada-Meio ambiente- Vento	13800	19	3085	56,38
607 2	2	2022	14879	2	440	#####	00900214	1	3	02/02/2022 15:44	02/02/2022 18:42	Interna-Não programada-Meio ambiente- Vento	13800	72	28945	213,6 6
607 2	2	2022	14927	1	90	#####	00900214	1	3	02/02/2022 15:44	02/02/2022 20:05	Interna-Não programada-Meio ambiente- Vento	13800	41	3085	178,3 4
607 2	2	2022	14927	1	90	#####	00900214	1	3	02/02/2022 15:44	02/02/2022 21:33	Interna-Não programada-Meio ambiente- Vento	13800	762	3085	4431, 03
607 2	2	2022	14927	1	90	#####	00900214	1	3	02/02/2022 15:44	02/02/2022 22:38	Interna-Não programada-Meio ambiente- Vento	13800	20	3085	138,1 9
607 2	2	2022	14927	1	90	#####	00900214	1	3	02/02/2022 15:44	03/02/2022 00:40	Interna-Não programada-Meio ambiente- Vento	13800	43	3085	384,5 5
607 2	2	2022	14927	1	90	#####	00900214	1	3	02/02/2022 15:44	03/02/2022 09:54	Interna-Não programada-Meio ambiente- Vento	13800	1	3085	18,16
607 2	2	2022	14927	1	90	#####	00900214	1	3	02/02/2022 21:37	02/02/2022 22:24	Interna-Não programada-Meio ambiente- Vento	13800	280	3085	222,7 6
607 2	2	2022	14927	1	90	#####	00900214	1	3	03/02/2022 01:36	03/02/2022 01:44	Interna-Não programada-Meio ambiente- Vento	13800	781	3085	101,5 3
607 2	2	2022	15734	1	186	#####	LZ1208054 7	1	3	02/02/2022 15:52	03/02/2022 01:40	Interna-Não programada-Meio ambiente- Vento	13800	4	2536	39,16
607 2	2	2022	14929	2	93	#####	GK122743 78	1	3	02/02/2022 15:51	02/02/2022 19:06	Interna-Não programada-Meio ambiente- Descarga Atmosférica	13800	13	19010	42,13
607 2	2	2022	14934	33	480	#####	JT2130645 7	1	3	02/02/2022 15:53	02/02/2022 21:36	Interna-Não programada-Meio ambiente- Vento	220	1	7178	5,71
607 2	2	2022	14921	2	8	#####	PU123011 32	1	3	02/02/2022 15:53	02/02/2022 17:55	Interna-Não programada-Meio ambiente- Vento	13800	2	11891	4,05
607 2	2	2022	14905	1	362	#####	SI1200646 6	1	3	02/02/2022 15:43	02/02/2022 17:02	Interna-Não programada-Meio ambiente- Descarga Atmosférica	13800	10	5444	13,06

607 2	2	2022	14930	4	374	#####	FA210000 03	1	3	02/02/2022 15:54	02/02/2022 18:43	Interna-Não programada-Meio ambiente- Vento	220	1	54150	2,81
607 2	2	2022	14918	1	499	#####	8122473	1	3	02/02/2022 15:55	02/02/2022 19:52	Interna-Não programada-Meio ambiente- Vento	13800	3	33566	11,84
607 2	2	2022	16479	2	386	#####	NJ123448 54	1	3	02/02/2022 13:26	02/02/2022 17:25	Interna-Não programada-Meio ambiente- Vento	13800	157	54545	622,8 1
607 2	2	2022	14956	2	581	#####	MY111055 98	1	3	02/02/2022 14:47	02/02/2022 23:02	Interna-Não programada-Meio ambiente- Descarga Atmosférica	220	161	32677	1326, 19
607 2	2	2022	14893	32	243	#####	DJ1216023 6	1	3	02/02/2022 15:56	02/02/2022 18:03	Interna-Não programada-Meio ambiente- Vento	34500	11	5157	23,26
607 2	2	2022	16487	4	63	#####	GN123905 34	1	3	02/02/2022 15:43	02/02/2022 17:44	Interna-Não programada-Meio ambiente- Vento	13800	292	42291	585,7 8
607 2	2	2022	14908	12	58	#####	GN111966 86	1	3	02/02/2022 15:54	02/02/2022 21:39	Interna-Não programada-Meio ambiente- Árvore ou Vegetação	220	131	44499	752,4 5
607 2	2	2022	14987	1	201	#####	SV120108 74	1	3	02/02/2022 15:33	02/02/2022 20:49	Interna-Não programada-Meio ambiente- Descarga Atmosférica	13800	6	17538	31,60
607 2	2	2022	15744	4	103	#####	JT1206314 1	1	3	02/02/2022 15:59	03/02/2022 08:36	Interna-Não programada-Meio ambiente- Descarga Atmosférica	13800	15	24306	249,1 0
607 2	2	2022	14907	1	58	#####	17265241	1	3	02/02/2022 16:00	03/02/2022 01:54	Interna-Não programada-Meio ambiente- Vento	220	1	45011	9,89
607 2	2	2022	16490	2	59	#####	GN110024 09	1	3	02/02/2022 15:59	02/02/2022 22:30	Interna-Não programada-Meio ambiente- Vento	220	56	21630	364,4 7
607 2	2	2022	14936	5	237	#####	AN120011 13	1	3	02/02/2022 16:00	03/02/2022 06:34	Interna-Não programada-Meio ambiente- Descarga Atmosférica	13800	2	40763	29,10
607 2	2	2022	14887	34	584	#####	IP2107333 7	1	3	02/02/2022 16:01	03/02/2022 08:31	Interna-Não programada-Meio ambiente- Vento	220	1	3605	16,50
607 2	2	2022	14902	3	49	#####	SL3111160 4	1	3	02/02/2022 16:01	03/02/2022 02:04	Interna-Não programada-Meio ambiente- Vento	220	1	5251	10,04
607 2	2	2022	14923	2	361	#####	IR1201403 5	1	3	02/02/2022 16:04	02/02/2022 17:55	Interna-Não programada-Meio ambiente- Descarga Atmosférica	13800	17	32903	31,31
607 2	2	2022	14940	1	135	#####	10018865 656	1	3	02/02/2022 16:05	03/02/2022 12:50	Interna-Não programada-Meio ambiente- Vento	220	1	107006	20,73
607 2	2	2022	15740	1	420	#####	20053691 6	1	3	02/02/2022 16:06	02/02/2022 17:10	Interna-Não programada-Meio ambiente- Vento	220	1	51039	1,05
607 2	2	2022	14902	2	49	#####	FR311672 42	1	3	02/02/2022 16:06	03/02/2022 01:24	Interna-Não programada-Meio ambiente- Vento	220	1	5251	9,29
607 2	2	2022	14865	2	307	#####	AC211586 91	1	3	02/02/2022 16:09	02/02/2022 19:14	Interna-Não programada-Meio ambiente- Descarga Atmosférica	220	2	17672	6,15
607 2	2	2022	14964	3	156	#####	GB311939 05	1	3	02/02/2022 16:09	03/02/2022 12:43	Interna-Não programada-Meio ambiente- Descarga Atmosférica	220	1	27448	20,55
607 2	2	2022	14907	6	58	#####	SW112652 58	1	3	02/02/2022 16:05	02/02/2022 21:58	Interna-Não programada-Meio ambiente- Árvore ou Vegetação	220	81	45011	475,6 5
607 2	2	2022	14984	32	176	#####	GC122770 38	1	3	02/02/2022 16:10	02/02/2022 20:10	Interna-Não programada-Meio ambiente- Vento	34500	4	43080	16,00
607 2	2	2022	15750	1	45	#####	24900377 00	1	3	02/02/2022 16:10	02/02/2022 20:57	Interna-Não programada-Meio ambiente- Vento	220	1	6351	4,78
607 2	2	2022	14977	1	316	#####	SF2121190 9	1	3	02/02/2022 16:10	02/02/2022 21:08	Interna-Não programada-Meio ambiente- Vento	220	2	6302	9,92
607 2	2	2022	14940	1	565	#####	LZ2116228 8	1	3	02/02/2022 16:11	03/02/2022 09:19	Interna-Não programada-Meio ambiente- Descarga Atmosférica	220	2	107006	34,26
607 2	2	2022	14976	1	569	#####	SU210274 84	1	3	02/02/2022 16:11	02/02/2022 23:15	Interna-Não programada-Meio ambiente- Descarga Atmosférica	220	1	3327	7,05
607 2	2	2022	16483	1	84	#####	CI3107518 1	1	3	02/02/2022 16:13	03/02/2022 12:37	Interna-Não programada-Meio ambiente- Descarga Atmosférica	220	1	7465	20,39
607 2	2	2022	15734	36	347	#####	LZ1237613 6	1	3	02/02/2022 14:33	02/02/2022 22:03	Interna-Não programada-Meio ambiente- Vento	34500	5	2536	37,44

607 2	2	2022	14916	1	76	#####	CH111945 93	1	3	02/02/2022 15:08	02/02/2022 17:14	Interna-Não programada-Meio ambiente- Vento	220	69	19254	144,0 0
607 2	2	2022	14937	7	237	#####	10002196 008	1	3	02/02/2022 16:14	03/02/2022 07:24	Interna-Não programada-Meio ambiente- Vento	220	1	33449	15,16
607 2	2	2022	14916	1	209	#####	SD110462 78	1	3	02/02/2022 15:46	03/02/2022 12:06	Interna-Não programada-Meio ambiente- Vento	220	88	19254	1790, 19
607 2	2	2022	14927	30	992	#####	IM212193 00	1	3	02/02/2022 16:14	03/02/2022 03:26	Interna-Não programada-Meio ambiente- Vento	220	1	3085	11,18
607 2	2	2022	15734	38	347	#####	KR212704 24	1	3	02/02/2022 16:15	02/02/2022 19:45	Interna-Não programada-Meio ambiente- Vento	220	1	2536	3,50
607 2	2	2022	14973	31	163	#####	RB211871 87	1	3	02/02/2022 16:15	03/02/2022 06:52	Interna-Não programada-Meio ambiente- Descarga Atmosférica	220	2	12011	29,21
607 2	2	2022	14961	1	190	#####	10002230 893	1	3	02/02/2022 16:16	02/02/2022 22:19	Interna-Não programada-Meio ambiente- Vento	220	1	40614	6,06
607 2	2	2022	14924	32	88	#####	IB1231062 0	1	3	02/02/2022 16:12	02/02/2022 17:24	Interna-Não programada-Meio ambiente- Descarga Atmosférica	34500	2	10061	2,37
607 2	2	2022	15739	8	62	#####	GN112877 56	1	3	02/02/2022 16:15	02/02/2022 17:07	Interna-Não programada-Meio ambiente- Árvore ou Vegetação	220	75	46150	64,17
607 2	2	2022	14890	5	34	#####	19901819 86	1	3	02/02/2022 16:20	02/02/2022 21:58	Interna-Não programada-Meio ambiente- Vento	220	1	47064	5,63
607 2	2	2022	14976	1	569	#####	SU212439 03	1	3	02/02/2022 16:22	03/02/2022 10:51	Interna-Não programada-Meio ambiente- Descarga Atmosférica	220	2	3327	36,95
607 2	2	2022	14987	2	372	#####	LZ2116134 4	1	3	02/02/2022 16:22	03/02/2022 16:50	Interna-Não programada-Meio ambiente- Vento	220	1	17538	24,46
607 2	2	2022	14962	1	41	#####	ED122640 14	1	3	02/02/2022 16:23	02/02/2022 23:18	Interna-Não programada-Meio ambiente- Vento	13800	5	15099	34,51
607 2	2	2022	14920	2	333	#####	NR212146 45	1	3	02/02/2022 16:24	02/02/2022 19:17	Interna-Não programada-Meio ambiente- Vento	220	1	14563	2,88
607 2	2	2022	14911	2	100	#####	FC120386 64	1	3	02/02/2022 15:46	03/02/2022 00:38	Interna-Não programada-Meio ambiente- Vento	13800	12	14941	106,3 9
607 2	2	2022	14974	1	367	#####	40900055 29	1	3	02/02/2022 16:26	03/02/2022 01:43	Interna-Não programada-Meio ambiente- Vento	220	1	2036	9,29
607 2	2	2022	14929	2	93	#####	GK123003 57	1	3	02/02/2022 16:26	02/02/2022 19:31	Interna-Não programada-Meio ambiente- Vento	13800	16	19010	49,11
607 2	2	2022	14938	31	134	#####	NB210910 73	1	3	02/02/2022 16:26	03/02/2022 15:26	Interna-Não programada-Meio ambiente- Vento	220	1	13698	22,99
607 2	2	2022	14876	1	23	#####	BJ2109720 6	1	3	02/02/2022 16:27	03/02/2022 23:33	Interna-Não programada-Meio ambiente- Vento	220	1	10279	31,10
607 2	2	2022	14881	2	30	#####	CP121477 12	1	3	02/02/2022 16:08	02/02/2022 23:17	Interna-Não programada-Meio ambiente- Descarga Atmosférica	13800	7	11833	49,97
607 2	2	2022	14969	5	160	#####	SH211348 10	1	3	02/02/2022 16:27	03/02/2022 04:06	Interna-Não programada-Meio ambiente- Vento	220	2	40768	23,29
607 2	2	2022	14885	10	61	#####	15344307	1	3	02/02/2022 11:29	02/02/2022 22:50	Interna-Não programada-Meio ambiente- Vento	220	1	34928	11,33
607 2	2	2022	14971	2	421	#####	12036956 4	1	3	02/02/2022 16:30	03/02/2022 07:55	Interna-Não programada-Meio ambiente- Vento	220	1	47644	15,40
607 2	2	2022	15739	8	62	#####	GN112921 55	1	3	02/02/2022 16:28	02/02/2022 17:35	Interna-Não programada-Meio ambiente- Árvore ou Vegetação	220	177	46150	196,6 2
607 2	2	2022	14924	31	88	#####	MD21415 194	1	3	02/02/2022 16:37	02/02/2022 21:06	Interna-Não programada-Meio ambiente- Descarga Atmosférica	220	2	10061	8,96
607 2	2	2022	14956	34	261	#####	MY123717 19	1	3	02/02/2022 16:31	03/02/2022 13:48	Interna-Não programada-Meio ambiente- Descarga Atmosférica	34500	9	32677	191,4 1
607 2	2	2022	14864	1	344	#####	17016800	1	3	02/02/2022 16:35	02/02/2022 23:18	Interna-Não programada-Meio ambiente- Vento	220	1	31211	6,71
607 2	2	2022	16484	33	570	#####	MV123409 04	1	3	02/02/2022 09:01	02/02/2022 18:08	Interna-Não programada-Meio ambiente- Vento	34500	18	6592	163,8 1

607 2	2	2022	14862	2	573	#####	05730226	1	3	02/02/2022 15:30	02/02/2022 19:27	Interna-Não programada-Meio ambiente- Descarga Atmosférica	13800	3	24199	11,85
607 2	2	2022	16493	2	573	#####	05730226	1	3	02/02/2022 15:30	02/02/2022 19:27	Interna-Não programada-Meio ambiente- Descarga Atmosférica	13800	164	16284	648,07
607 2	2	2022	16493	1	107	#####	LB211605 92	1	3	02/02/2022 16:38	03/02/2022 03:37	Interna-Não programada-Meio ambiente- Vento	220	2	16284	21,95
607 2	2	2022	14952	2	380	#####	CP121176 93	1	3	02/02/2022 16:38	03/02/2022 00:27	Interna-Não programada-Meio ambiente- Descarga Atmosférica	13800	6	2164	46,83
607 2	2	2022	14923	32	85	#####	ME120232 98	1	3	02/02/2022 15:08	02/02/2022 17:55	Interna-Não programada-Meio ambiente- Vento	34500	5	32903	13,91
607 2	2	2022	15748	1	354	#####	BC113898 26	1	3	02/02/2022 16:40	03/02/2022 11:16	Interna-Não programada-Meio ambiente- Árvore ou Vegetação	220	51	11658	948,53
607 2	2	2022	14906	3	56	#####	10030537 205	1	3	02/02/2022 16:41	02/02/2022 23:01	Interna-Não programada-Meio ambiente- Vento	220	1	31556	6,34
607 2	2	2022	14879	2	27	#####	10017069 678	1	3	02/02/2022 16:42	03/02/2022 11:12	Interna-Não programada-Meio ambiente- Vento	220	1	28945	18,50
607 2	2	2022	14858	2	373	#####	10018300 284	1	3	02/02/2022 16:42	02/02/2022 22:19	Interna-Não programada-Meio ambiente- Vento	220	1	67116	5,61
607 2	2	2022	14942	12	233	#####	40196100	1	3	02/02/2022 16:43	03/02/2022 00:23	Interna-Não programada-Meio ambiente- Vento	220	1	53697	7,67
607 2	2	2022	15748	31	148	#####	UT120759 70	1	3	02/02/2022 16:44	03/02/2022 07:22	Interna-Não programada-Meio ambiente- Vento	34500	1	11658	14,62
607 2	2	2022	14880	1	267	#####	IT1202505 1	1	3	02/02/2022 16:44	03/02/2022 15:46	Interna-Não programada-Meio ambiente- Descarga Atmosférica	13800	2	5023	46,04
607 2	2	2022	14964	31	156	#####	QI1230610 1	1	3	02/02/2022 16:23	03/02/2022 00:01	Interna-Não programada-Meio ambiente- Descarga Atmosférica	34500	5	27448	38,13
607 2	2	2022	14876	34	23	#####	IT1225717 9RE	1	3	02/02/2022 16:45	03/02/2022 00:50	Interna-Não programada-Meio ambiente- Vento	34500	4	10279	32,31
607 2	2	2022	14940	8	386	#####	VA113513 49	1	3	02/02/2022 16:13	02/02/2022 18:21	Interna-Não programada-Meio ambiente- Vento	220	69	107006	146,55
607 2	2	2022	14911	31	71	#####	GS211454 59	1	3	02/02/2022 16:47	03/02/2022 11:55	Interna-Não programada-Meio ambiente- Descarga Atmosférica	220	1	14941	19,13
607 2	2	2022	14924	30	88	#####	IX2138001 8	1	3	02/02/2022 16:47	02/02/2022 21:54	Interna-Não programada-Meio ambiente- Descarga Atmosférica	220	2	10061	10,22
607 2	2	2022	14889	1	308	#####	CI1206002 0	1	3	02/02/2022 16:23	02/02/2022 23:04	Interna-Não programada-Meio ambiente- Vento	13800	119	20733	794,39
607 2	2	2022	14940	1	135	#####	29000707 58	1	3	02/02/2022 16:47	03/02/2022 10:06	Interna-Não programada-Meio ambiente- Vento	220	1	107006	17,30
607 2	2	2022	14951	2	137	#####	PB123138 68	1	3	02/02/2022 16:20	02/02/2022 19:02	Interna-Não programada-Meio ambiente- Vento	13800	10	15050	26,85
607 2	2	2022	14961	32	325	#####	PI2107229 2	1	3	02/02/2022 16:48	02/02/2022 22:07	Interna-Não programada-Meio ambiente- Vento	220	1	40614	5,32
607 2	2	2022	14951	31	137	#####	ZN213885 93	1	3	02/02/2022 16:49	02/02/2022 18:59	Interna-Não programada-Meio ambiente- Vento	220	3	15050	6,46
607 2	2	2022	15741	9	420	#####	10019262 459	1	3	02/02/2022 16:50	02/02/2022 19:16	Interna-Não programada-Meio ambiente- Vento	220	1	84980	2,42
607 2	2	2022	14864	5	344	#####	AP111601 16	1	3	02/02/2022 16:06	02/02/2022 19:16	Interna-Não programada-Meio ambiente- Vento	220	31	31211	97,84
607 2	2	2022	14913	3	73	#####	14011856 1	1	3	02/02/2022 16:52	03/02/2022 00:24	Interna-Não programada-Meio ambiente- Vento	220	1	15972	7,54
607 2	2	2022	14988	32	181	#####	JV2105273 7	1	3	02/02/2022 16:54	02/02/2022 19:19	Interna-Não programada-Meio ambiente- Vento	220	3	4285	7,23
607 2	2	2022	14956	2	242	#####	MY122033 99	1	3	02/02/2022 16:20	03/02/2022 14:17	Interna-Não programada-Meio ambiente- Descarga Atmosférica	13800	8	32677	175,51
607 2	2	2022	16479	2	386	#####	24600698 02	1	3	02/02/2022 16:55	03/02/2022 11:20	Interna-Não programada-Meio ambiente- Vento	220	1	54545	18,41

607 2	2	2022	14889	30	34	#####	CT120776 05	1	3	02/02/2022 16:54	02/02/2022 22:53	Interna-Não programada-Meio ambiente- Vento	34500	9	20733	53,86
607 2	2	2022	14987	2	372	#####	LZ1227113 0	1	3	02/02/2022 16:55	03/02/2022 10:41	Interna-Não programada-Meio ambiente- Descarga Atmosférica	13800	3	17538	53,26
607 2	2	2022	14906	2	56	#####	GE214574 37	1	3	02/02/2022 16:57	03/02/2022 00:09	Interna-Não programada-Meio ambiente- Vento	220	2	31556	14,42
607 2	2	2022	14964	2	156	#####	QI1116080 5	1	3	02/02/2022 16:57	02/02/2022 22:04	Interna-Não programada-Meio ambiente- Árvore ou Vegetação	220	123	27448	628,5 6
607 2	2	2022	14968	1	113	#####	CI123010 97	1	3	02/02/2022 16:58	03/02/2022 12:21	Interna-Não programada-Meio ambiente- Vento	13800	1	10404	19,38
607 2	2	2022	14925	2	88	#####	IB2104078 5	1	3	02/02/2022 16:58	02/02/2022 21:26	Interna-Não programada-Meio ambiente- Descarga Atmosférica	220	1	18577	4,46
607 2	2	2022	14964	31	156	#####	QI1227958 2	1	3	02/02/2022 14:38	03/02/2022 08:39	Interna-Não programada-Meio ambiente- Descarga Atmosférica	34500	10	27448	180,1 1
607 2	2	2022	14958	1	146	#####	60017983	1	3	02/02/2022 16:59	02/02/2022 23:41	Interna-Não programada-Meio ambiente- Vento	220	1	11608	6,70
607 2	2	2022	14956	2	242	#####	MY123038 20	1	3	02/02/2022 16:49	04/02/2022 13:25	Interna-Não programada-Meio ambiente- Vento	13800	7	32677	312,1 6
607 2	2	2022	14956	2	242	#####	MY123038 20	1	3	02/02/2022 16:49	04/02/2022 14:25	Interna-Não programada-Meio ambiente- Vento	13800	1	32677	45,59
607 2	2	2022	14956	2	242	#####	MY123038 20	1	3	02/02/2022 16:49	08/02/2022 02:56	Interna-Não programada-Meio ambiente- Vento	13800	9	32677	1171, 02
607 2	2	2022	14956	2	242	#####	MY123038 20	1	3	02/02/2022 16:49	08/02/2022 03:32	Interna-Não programada-Meio ambiente- Vento	13800	8	32677	1045, 82
607 2	2	2022	14956	2	242	#####	MY123038 20	1	3	02/02/2022 16:49	08/02/2022 14:41	Interna-Não programada-Meio ambiente- Vento	13800	5	32677	709,3 8
607 2	2	2022	14956	2	242	#####	MY123038 20	1	3	02/02/2022 16:49	08/02/2022 15:39	Interna-Não programada-Meio ambiente- Vento	13800	3	32677	428,4 9
607 2	2	2022	14956	2	242	#####	MY123038 20	1	3	02/02/2022 16:49	08/02/2022 16:11	Interna-Não programada-Meio ambiente- Vento	13800	2	32677	286,7 3
607 2	2	2022	14956	2	242	#####	MY123038 20	1	3	04/02/2022 14:25	04/02/2022 15:17	Interna-Não programada-Meio ambiente- Vento	13800	7	32677	6,10
607 2	2	2022	14956	2	242	#####	MY123038 20	1	3	05/02/2022 10:57	05/02/2022 19:21	Interna-Não programada-Meio ambiente- Vento	13800	7	32677	58,71
607 2	2	2022	14956	2	242	#####	MY123038 20	1	3	05/02/2022 21:12	05/02/2022 22:22	Interna-Não programada-Meio ambiente- Vento	13800	7	32677	8,23
607 2	2	2022	14956	2	242	#####	MY123038 20	1	3	06/02/2022 11:24	06/02/2022 12:21	Interna-Não programada-Meio ambiente- Vento	13800	7	32677	6,67
607 2	2	2022	14956	2	242	#####	MY123038 20	1	3	08/02/2022 06:04	08/02/2022 11:18	Interna-Não programada-Meio ambiente- Vento	13800	113	32677	591,7 4
607 2	2	2022	14956	2	242	#####	MY123038 20	1	3	08/02/2022 20:00	09/02/2022 00:41	Interna-Não programada-Meio ambiente- Vento	13800	32	32677	150,3 9
607 2	2	2022	15746	1	563	#####	NA210458 50	1	3	02/02/2022 17:02	03/02/2022 00:32	Interna-Não programada-Meio ambiente- Vento	220	1	10293	7,48
607 2	2	2022	14865	2	307	#####	KB120000 11	1	3	02/02/2022 16:11	02/02/2022 22:29	Interna-Não programada-Meio ambiente- Descarga Atmosférica	13800	5	17672	31,47
607 2	2	2022	16478	2	350	#####	AO113782 91	1	3	02/02/2022 17:04	02/02/2022 19:54	Interna-Não programada-Meio ambiente- Vento	220	64	8706	181,1 0
607 2	2	2022	14928	32	91	#####	IW212752 45	1	3	02/02/2022 17:05	02/02/2022 19:07	Interna-Não programada-Meio ambiente- Vento	220	1	12002	2,02
607 2	2	2022	14918	31	123	#####	IA2127922 9	1	3	02/02/2022 17:05	03/02/2022 13:19	Interna-Não programada-Meio ambiente- Vento	220	1	33566	20,22
607 2	2	2022	14865	2	128	#####	NZ213835 78	1	3	02/02/2022 17:05	03/02/2022 02:07	Interna-Não programada-Meio ambiente- Descarga Atmosférica	220	1	17672	9,02
607 2	2	2022	14943	2	197	#####	IH1237547 6	1	3	02/02/2022 13:18	02/02/2022 19:35	Interna-Não programada-Meio ambiente- Vento	13800	46	14352	288,6 2

607 2	2	2022	15738	4	62	#####	10007910 558	1	3	02/02/2022 17:06	02/02/2022 18:27	Interna-Não programada-Meio ambiente- Vento	220	1	39227	1,34
607 2	2	2022	14930	1	259	#####	JL2131232 9	1	3	02/02/2022 17:09	03/02/2022 13:34	Interna-Não programada-Meio ambiente- Vento	220	1	54150	20,41
607 2	2	2022	14860	1	198	#####	AX114019 77	1	3	02/02/2022 17:09	03/02/2022 02:00	Interna-Não programada-Meio ambiente- Vento	220	61	27742	539,0 9
607 2	2	2022	15732	1	303	#####	BO213572 12	1	3	02/02/2022 17:09	02/02/2022 20:24	Interna-Não programada-Meio ambiente- Vento	220	1	15615	3,24
607 2	2	2022	14905	1	362	#####	PV210903 57	1	3	02/02/2022 17:10	02/02/2022 21:40	Interna-Não programada-Meio ambiente- Vento	220	1	5444	4,49
607 2	2	2022	16483	2	84	#####	CI1233833 0	1	3	02/02/2022 16:10	03/02/2022 10:38	Interna-Não programada-Meio ambiente- Descarga Atmosférica	13800	3	7465	55,39
607 2	2	2022	14964	2	156	#####	80010076	1	3	02/02/2022 17:14	03/02/2022 19:06	Interna-Não programada-Meio ambiente- Vento	220	1	27448	25,86
607 2	2	2022	15738	5	62	#####	16937790	1	3	02/02/2022 17:15	02/02/2022 19:53	Interna-Não programada-Meio ambiente- Vento	220	1	39227	2,63
607 2	2	2022	14940	1	135	#####	29000986 04	1	3	02/02/2022 17:16	02/02/2022 23:28	Interna-Não programada-Meio ambiente- Vento	220	1	107006	6,20
607 2	2	2022	14922	1	46	#####	IP1227279 6LD	1	3	02/02/2022 17:15	03/02/2022 13:38	Interna-Não programada-Meio ambiente- Descarga Atmosférica	13800	24	10659	488,9 6
607 2	2	2022	14941	1	92	#####	GS120147 14	1	3	02/02/2022 16:24	03/02/2022 08:14	Interna-Não programada-Meio ambiente- Vento	13800	29	7488	458,9 5
607 2	2	2022	14941	1	92	#####	GS120147 14	1	3	02/02/2022 16:24	03/02/2022 18:12	Interna-Não programada-Meio ambiente- Vento	13800	17	7488	438,6 5
607 2	2	2022	14941	1	92	#####	GS120147 14	1	3	02/02/2022 16:24	03/02/2022 19:22	Interna-Não programada-Meio ambiente- Vento	13800	27	7488	728,0 7
607 2	2	2022	14941	1	92	#####	GS120147 14	1	3	02/02/2022 16:24	03/02/2022 20:42	Interna-Não programada-Meio ambiente- Vento	13800	5	7488	141,4 7
607 2	2	2022	14941	1	92	#####	GS120147 14	1	3	02/02/2022 16:24	03/02/2022 21:17	Interna-Não programada-Meio ambiente- Vento	13800	120	7488	3465, 70
607 2	2	2022	14964	2	156	#####	QI1235506 2	1	3	02/02/2022 17:06	02/02/2022 20:50	Interna-Não programada-Meio ambiente- Vento	13800	54	27448	201,2 8
607 2	2	2022	14930	35	374	#####	FA123227 59	1	3	02/02/2022 17:05	02/02/2022 19:11	Interna-Não programada-Meio ambiente- Vento	34500	49	54150	103,6 3
607 2	2	2022	14881	1	97	#####	DV212371 72	1	3	02/02/2022 17:19	02/02/2022 22:56	Interna-Não programada-Meio ambiente- Descarga Atmosférica	220	1	11833	5,61
607 2	2	2022	14954	1	289	#####	KR121625 10	1	3	02/02/2022 17:06	02/02/2022 20:05	Interna-Não programada-Meio ambiente- Vento	13800	56	3357	166,9 6
607 2	2	2022	14911	31	71	#####	GS122204 98	1	3	02/02/2022 17:06	02/02/2022 20:12	Interna-Não programada-Meio ambiente- Descarga Atmosférica	34500	47	14941	145,2 7
607 2	2	2022	16487	3	63	#####	12112550	1	3	02/02/2022 17:20	02/02/2022 21:58	Interna-Não programada-Meio ambiente- Vento	220	1	42291	4,63
607 2	2	2022	14971	8	421	#####	12005007 9	1	3	02/02/2022 17:23	03/02/2022 07:51	Interna-Não programada-Meio ambiente- Vento	220	1	47644	14,47
607 2	2	2022	14984	1	351	#####	SB112154 32	1	3	02/02/2022 16:40	02/02/2022 18:19	Interna-Não programada-Meio ambiente- Vento	220	113	43080	186,5 1
607 2	2	2022	16494	3	129	#####	NQ123974 69	1	3	02/02/2022 17:23	02/02/2022 18:51	Interna-Não programada-Meio ambiente- Descarga Atmosférica	13800	1	17475	1,45
607 2	2	2022	14881	31	30	#####	CP122453 00	1	3	02/02/2022 17:16	02/02/2022 22:16	Interna-Não programada-Meio ambiente- Vento	34500	38	11833	189,4 3
607 2	2	2022	14946	2	393	#####	AN211215 64	1	3	02/02/2022 17:24	02/02/2022 20:44	Interna-Não programada-Meio ambiente- Descarga Atmosférica	220	1	10759	3,32
607 2	2	2022	14918	1	499	#####	MB113324 92	1	3	02/02/2022 17:25	04/02/2022 14:42	Interna-Não programada-Meio ambiente- Vento	220	3	33566	135,8 4
607 2	2	2022	14959	1	556	#####	PH123176 97	1	3	02/02/2022 17:25	03/02/2022 15:34	Interna-Não programada-Meio ambiente- Descarga Atmosférica	13800	4	5662	88,58

607 2	2	2022	14981	9	498	#####	10013186 114	1	3	02/02/2022 17:28	02/02/2022 18:43	Interna-Não programada-Meio ambiente- Vento	220	1	54589	1,25
607 2	2	2022	14923	1	121	#####	JR2107394 4	1	3	02/02/2022 17:28	03/02/2022 11:10	Interna-Não programada-Meio ambiente- Descarga Atmosférica	220	1	32903	17,69
607 2	2	2022	14911	2	100	#####	FC123073 46	1	3	02/02/2022 15:39	02/02/2022 23:16	Interna-Não programada-Meio ambiente- Vento	13800	26	14941	197,9 4
607 2	2	2022	14930	31	374	#####	FA120510 40	1	3	02/02/2022 17:25	02/02/2022 19:28	Interna-Não programada-Meio ambiente- Vento	34500	12	54150	24,60
607 2	2	2022	14894	2	204	#####	PV212877 98	1	3	02/02/2022 17:30	02/02/2022 19:30	Interna-Não programada-Meio ambiente- Vento	220	2	18174	3,98
607 2	2	2022	14889	6	34	#####	CT123998 50	1	3	02/02/2022 17:07	02/02/2022 18:17	Interna-Não programada-Meio ambiente- Descarga Atmosférica	13800	98	20733	113,3 0
607 2	2	2022	14889	30	34	#####	CT212666 67	1	3	02/02/2022 17:32	03/02/2022 08:58	Interna-Não programada-Meio ambiente- Vento	220	1	20733	15,43
607 2	2	2022	14855	4	240	#####	10003732 442	1	3	02/02/2022 17:32	02/02/2022 23:37	Interna-Não programada-Meio ambiente- Vento	220	1	22463	6,09
607 2	2	2022	14916	32	209	#####	SD123464 73	1	3	02/02/2022 16:38	03/02/2022 18:57	Interna-Não programada-Meio ambiente- Vento	34500	33	19254	868,2 2
607 2	2	2022	14916	32	209	#####	SD123464 73	1	3	03/02/2022 14:00	03/02/2022 18:57	Interna-Não programada-Meio ambiente- Vento	34500	11	19254	54,45
607 2	2	2022	16478	2	350	#####	10001992 811	1	3	02/02/2022 17:34	02/02/2022 18:47	Interna-Não programada-Meio ambiente- Vento	220	1	8706	1,21
607 2	2	2022	14894	2	204	#####	PV211348 80	1	3	02/02/2022 17:35	03/02/2022 04:42	Interna-Não programada-Meio ambiente- Vento	220	1	18174	11,13
607 2	2	2022	14982	1	489	#####	76020768 9	1	3	02/02/2022 17:35	02/02/2022 22:04	Interna-Não programada-Meio ambiente- Vento	220	1	35708	4,48
607 2	2	2022	15748	2	188	#####	OZ120312 47	1	3	02/02/2022 07:25	02/02/2022 20:03	Interna-Não programada-Meio ambiente- Descarga Atmosférica	13800	2	11658	25,26
607 2	2	2022	14956	2	242	#####	MY122446 76	1	3	02/02/2022 13:42	04/02/2022 00:17	Interna-Não programada-Meio ambiente- Árvore ou Vegetação	13800	9	32677	311,3 0
607 2	2	2022	14918	2	262	#####	PS212560 95	1	3	02/02/2022 17:37	03/02/2022 16:11	Interna-Não programada-Meio ambiente- Descarga Atmosférica	220	1	33566	22,56
607 2	2	2022	14942	4	233	#####	GN210510 54	1	3	02/02/2022 17:37	03/02/2022 00:39	Interna-Não programada-Meio ambiente- Vento	220	2	53697	14,05
607 2	2	2022	14969	8	160	#####	10004749 799	1	3	02/02/2022 17:39	02/02/2022 23:42	Interna-Não programada-Meio ambiente- Vento	220	1	40768	6,04
607 2	2	2022	14971	3	421	#####	12010613 9	1	3	02/02/2022 17:39	03/02/2022 09:00	Interna-Não programada-Meio ambiente- Vento	220	1	47644	15,34
607 2	2	2022	15727	1	322	#####	BV211847 96	1	3	02/02/2022 17:42	02/02/2022 19:11	Interna-Não programada-Meio ambiente- Vento	220	3	12881	4,42
607 2	2	2022	14863	7	5	#####	10001214 240	1	3	02/02/2022 17:43	03/02/2022 09:13	Interna-Não programada-Meio ambiente- Vento	220	1	86055	15,50
607 2	2	2022	14979	1	202	#####	50005730 8	1	3	02/02/2022 17:43	02/02/2022 23:57	Interna-Não programada-Meio ambiente- Vento	220	1	17358	6,23
607 2	2	2022	16486	2	234	#####	RQ112355 66	1	3	02/02/2022 17:44	02/02/2022 19:54	Interna-Não programada-Meio ambiente- Vento	220	54	3440	117,3 6
607 2	2	2022	14898	1	125	#####	IY2118626 8	1	3	02/02/2022 17:44	02/02/2022 22:39	Interna-Não programada-Meio ambiente- Vento	220	1	12563	4,90
607 2	2	2022	14978	33	216	#####	JL2140134 3	1	3	02/02/2022 17:45	02/02/2022 20:08	Interna-Não programada-Meio ambiente- Vento	220	1	8736	2,38
607 2	2	2022	14934	2	407	#####	JT1230338 ORE	1	3	02/02/2022 17:47	03/02/2022 14:48	Interna-Não programada-Meio ambiente- Vento	13800	25	7178	525,4 8
607 2	2	2022	14956	2	242	#####	MY123363 95	1	3	02/02/2022 08:31	02/02/2022 21:57	Interna-Não programada-Meio ambiente- Descarga Atmosférica	13800	6	32677	80,55
607 2	2	2022	14880	1	28	#####	CD120001 05	1	3	02/02/2022 16:40	02/02/2022 19:37	Interna-Não programada-Meio ambiente- Vento	13800	7	5023	20,67

607 2	2	2022	14943	31	197	#####	TI2136214 9	1	3	02/02/2022 17:49	02/02/2022 20:36	Interna-Não programada-Meio ambiente- Vento	220	1	14352	2,77
607 2	2	2022	14864	5	344	#####	20005431 4	1	3	02/02/2022 17:49	03/02/2022 01:32	Interna-Não programada-Meio ambiente- Vento	220	1	31211	7,70
607 2	2	2022	14934	32	480	#####	SX122605 20	1	3	02/02/2022 16:31	03/02/2022 11:27	Interna-Não programada-Meio ambiente- Vento	34500	7	7178	132,4 8
607 2	2	2022	16476	10	453	#####	10035718 399	1	3	02/02/2022 17:50	02/02/2022 22:14	Interna-Não programada-Meio ambiente- Vento	220	1	33521	4,39
607 2	2	2022	14924	1	179	#####	IB2125075 9	1	3	02/02/2022 17:51	02/02/2022 20:42	Interna-Não programada-Meio ambiente- Descarga Atmosférica	220	1	10061	2,85
607 2	2	2022	14880	1	521	#####	IT1230990 6	1	3	02/02/2022 17:22	03/02/2022 20:29	Interna-Não programada-Meio ambiente- Vento	13800	4	5023	108,4 5
607 2	2	2022	14944	2	341	#####	MR210412 69	1	3	02/02/2022 17:51	02/02/2022 19:33	Interna-Não programada-Meio ambiente- Vento	220	1	24138	1,69
607 2	2	2022	14944	31	124	#####	MR212466 30	1	3	02/02/2022 17:52	02/02/2022 20:19	Interna-Não programada-Meio ambiente- Vento	220	1	24138	2,43
607 2	2	2022	14943	3	197	#####	IH2125012 8	1	3	02/02/2022 17:53	03/02/2022 00:53	Interna-Não programada-Meio ambiente- Vento	220	1	14352	6,99
607 2	2	2022	14889	2	54	#####	GD121609 11RE	1	3	02/02/2022 16:27	03/02/2022 01:08	Interna-Não programada-Meio ambiente- Vento	13800	1	20733	8,67
607 2	2	2022	14889	2	54	#####	GD121609 11RE	1	3	02/02/2022 16:27	03/02/2022 04:14	Interna-Não programada-Meio ambiente- Vento	13800	30	20733	353,2 1
607 2	2	2022	14889	2	54	#####	GD121609 11RE	1	3	02/02/2022 16:27	03/02/2022 12:36	Interna-Não programada-Meio ambiente- Vento	13800	16	20733	322,4 1
607 2	2	2022	16475	7	453	#####	10006893 668	1	3	02/02/2022 17:54	02/02/2022 22:21	Interna-Não programada-Meio ambiente- Vento	220	1	49215	4,44
607 2	2	2022	14918	31	1	#####	FB123906 45	1	3	02/02/2022 17:15	03/02/2022 10:57	Interna-Não programada-Meio ambiente- Vento	34500	87	33566	1539, 76
607 2	2	2022	14911	31	71	#####	FC123073 61	1	3	02/02/2022 17:37	02/02/2022 21:47	Interna-Não programada-Meio ambiente- Descarga Atmosférica	34500	43	14941	178,9 6
607 2	2	2022	14938	1	134	#####	NB123960 88	1	3	02/02/2022 17:17	03/02/2022 18:53	Interna-Não programada-Meio ambiente- Vento	13800	9	13698	230,2 9
607 2	2	2022	14862	5	5	#####	10033162 954	1	3	02/02/2022 17:57	02/02/2022 23:28	Interna-Não programada-Meio ambiente- Vento	220	1	24199	5,50
607 2	2	2022	15734	1	186	#####	LZ2118370 0	1	3	02/02/2022 17:58	03/02/2022 03:25	Interna-Não programada-Meio ambiente- Vento	220	1	2536	9,45
607 2	2	2022	14889	2	89	#####	CY120003 13	1	3	02/02/2022 17:58	02/02/2022 22:03	Interna-Não programada-Meio ambiente- Vento	13800	22	20733	89,73
607 2	2	2022	14912	1	104	#####	JV1205275 1	1	3	02/02/2022 17:59	02/02/2022 19:41	Interna-Não programada-Meio ambiente- Vento	13800	22	6746	37,32
607 2	2	2022	14955	2	384	#####	69024963 9	1	3	02/02/2022 17:59	02/02/2022 19:56	Interna-Não programada-Meio ambiente- Vento	220	1	5701	1,95
607 2	2	2022	14918	1	499	#####	MB211965 24	1	3	02/02/2022 17:59	04/02/2022 05:23	Interna-Não programada-Meio ambiente- Vento	220	1	33566	35,39
607 2	2	2022	15744	3	103	#####	JT1116591 7	1	3	02/02/2022 17:59	02/02/2022 18:40	Interna-Não programada-Meio ambiente- Vento	220	202	24306	137,1 9
607 2	2	2022	14962	1	41	#####	EA120000 30	1	3	02/02/2022 15:34	02/02/2022 21:19	Interna-Não programada-Meio ambiente- Descarga Atmosférica	13800	10	15099	57,46
607 2	2	2022	14973	31	163	#####	RB121942 89	1	3	02/02/2022 17:09	02/02/2022 21:25	Interna-Não programada-Meio ambiente- Descarga Atmosférica	34500	6	12011	25,52
607 2	2	2022	14978	33	216	#####	JL2134426 0	1	3	02/02/2022 18:02	02/02/2022 21:06	Interna-Não programada-Meio ambiente- Vento	220	1	8736	3,06
607 2	2	2022	16479	2	386	#####	NJ122762 71	1	3	02/02/2022 16:40	02/02/2022 20:15	Interna-Não programada-Meio ambiente- Vento	13800	96	54545	342,5 6
607 2	2	2022	14956	2	242	#####	DV211521 75	1	3	02/02/2022 18:03	02/02/2022 22:57	Interna-Não programada-Meio ambiente- Descarga Atmosférica	220	1	32677	4,89

607 2	2	2022	14964	3	156	#####	QI2111221 0	1	3	02/02/2022 18:04	03/02/2022 14:06	Interna-Não programada-Meio ambiente- Vento	220	1	27448	20,04
607 2	2	2022	14964	3	156	#####	QI2111221 0	1	3	03/02/2022 11:31	03/02/2022 14:25	Interna-Não programada-Meio ambiente- Vento	220	1	27448	2,90
607 2	2	2022	14973	33	133	#####	CX123635 66	1	3	02/02/2022 18:05	02/02/2022 20:58	Interna-Não programada-Meio ambiente- Vento	34500	3	12011	8,65
607 2	2	2022	14905	33	56	#####	NP212359 20	1	3	02/02/2022 18:05	03/02/2022 07:46	Interna-Não programada-Meio ambiente- Descarga Atmosférica	220	2	5444	27,34
607 2	2	2022	14943	3	197	#####	IH2124453 1	1	3	02/02/2022 18:06	03/02/2022 10:40	Interna-Não programada-Meio ambiente- Descarga Atmosférica	220	1	14352	16,55
607 2	2	2022	14929	2	93	#####	GK212890 61	1	3	02/02/2022 18:06	02/02/2022 20:29	Interna-Não programada-Meio ambiente- Vento	220	1	19010	2,37
607 2	2	2022	14909	19	58	#####	GN112267 22	1	3	02/02/2022 16:31	02/02/2022 22:56	Interna-Não programada-Meio ambiente- Descarga Atmosférica	220	56	39430	358,5 1
607 2	2	2022	14985	1	180	#####	10015147 361	1	3	02/02/2022 18:07	03/02/2022 05:47	Interna-Não programada-Meio ambiente- Vento	220	1	24135	11,66
607 2	2	2022	14961	3	190	#####	10003400 164	1	3	02/02/2022 18:08	02/02/2022 19:10	Interna-Não programada-Meio ambiente- Vento	220	1	40614	1,04
607 2	2	2022	14923	1	369	#####	FN120607 10	1	3	02/02/2022 18:09	03/02/2022 01:32	Interna-Não programada-Meio ambiente- Vento	13800	35	32903	258,3 7
607 2	2	2022	14923	1	369	#####	FN120607 10	1	3	02/02/2022 18:09	03/02/2022 13:16	Interna-Não programada-Meio ambiente- Vento	13800	2	32903	38,21
607 2	2	2022	14923	1	369	#####	FN120607 10	1	3	02/02/2022 18:09	03/02/2022 18:52	Interna-Não programada-Meio ambiente- Vento	13800	1	32903	24,70
607 2	2	2022	14923	1	369	#####	FN120607 10	1	3	02/02/2022 18:09	03/02/2022 19:42	Interna-Não programada-Meio ambiente- Vento	13800	11	32903	280,9 5
607 2	2	2022	14923	1	369	#####	FN120607 10	1	3	02/02/2022 18:09	04/02/2022 16:06	Interna-Não programada-Meio ambiente- Vento	13800	1	32903	45,93
607 2	2	2022	14923	1	369	#####	FN120607 10	1	3	02/02/2022 18:09	04/02/2022 16:36	Interna-Não programada-Meio ambiente- Vento	13800	1	32903	46,45
607 2	2	2022	14923	1	369	#####	FN120607 10	1	3	02/02/2022 18:09	04/02/2022 17:04	Interna-Não programada-Meio ambiente- Vento	13800	1	32903	46,91
607 2	2	2022	14923	1	369	#####	FN120607 10	1	3	03/02/2022 17:37	03/02/2022 18:52	Interna-Não programada-Meio ambiente- Vento	13800	2	32903	2,49
607 2	2	2022	14923	1	369	#####	FN120607 10	1	3	04/02/2022 13:14	04/02/2022 15:14	Interna-Não programada-Meio ambiente- Vento	13800	14	32903	28,10
607 2	2	2022	14962	1	151	#####	MR310419 30	1	3	02/02/2022 18:10	02/02/2022 22:00	Interna-Não programada-Meio ambiente- Vento	220	2	15099	7,64
607 2	2	2022	14922	30	83	#####	IP1233296 4	1	3	02/02/2022 16:45	03/02/2022 07:43	Interna-Não programada-Meio ambiente- Vento	34500	41	10659	613,1 0
607 2	2	2022	14905	1	184	#####	GE121851 95	1	3	02/02/2022 18:12	03/02/2022 06:22	Interna-Não programada-Meio ambiente- Descarga Atmosférica	13800	8	5444	97,23
607 2	2	2022	14923	1	309	#####	ME122048 66	1	3	02/02/2022 16:47	02/02/2022 20:00	Interna-Não programada-Meio ambiente- Descarga Atmosférica	13800	1	32903	3,20
607 2	2	2022	14923	1	121	#####	ME122048 66	1	3	02/02/2022 16:47	02/02/2022 20:00	Interna-Não programada-Meio ambiente- Descarga Atmosférica	13800	16	32903	51,27
607 2	2	2022	14979	1	202	#####	10005437 391	1	3	02/02/2022 18:14	03/02/2022 01:45	Interna-Não programada-Meio ambiente- Vento	220	1	17358	7,51
607 2	2	2022	14922	2	83	#####	IP2101704 4	1	3	02/02/2022 18:14	03/02/2022 12:48	Interna-Não programada-Meio ambiente- Descarga Atmosférica	220	1	10659	18,56
607 2	2	2022	14921	4	8	#####	EU120450 05	1	3	02/02/2022 17:49	02/02/2022 20:13	Interna-Não programada-Meio ambiente- Vento	13800	25	11891	59,86
607 2	2	2022	14876	1	23	#####	BJ1235264 5	1	3	02/02/2022 12:52	03/02/2022 18:14	Interna-Não programada-Meio ambiente- Vento	13800	8	10279	234,8 8
607 2	2	2022	16487	4	63	#####	GN110008 16	1	3	02/02/2022 17:29	02/02/2022 19:47	Interna-Não programada-Meio ambiente- Vento	220	87	42291	199,9 6

607 2	2	2022	15742	1	99	#####	69031607 0	1	3	02/02/2022 18:20	02/02/2022 20:43	Interna-Não programada-Meio ambiente- Vento	220	1	23634	2,37
607 2	2	2022	14922	2	83	#####	IP1215729 9RE	1	3	02/02/2022 18:13	03/02/2022 07:13	Interna-Não programada-Meio ambiente- Descarga Atmosférica	13800	82	10659	1065, 61
607 2	2	2022	16489	4	32	#####	76009341 6	1	3	02/02/2022 18:23	02/02/2022 20:31	Interna-Não programada-Meio ambiente- Vento	220	1	10447	2,13
607 2	2	2022	14879	2	440	#####	IJ2124479 9	1	3	02/02/2022 18:24	03/02/2022 11:37	Interna-Não programada-Meio ambiente- Descarga Atmosférica	220	1	28945	17,21
607 2	2	2022	14934	32	480	#####	JT1226440 4	1	3	02/02/2022 14:17	03/02/2022 10:29	Interna-Não programada-Meio ambiente- Vento	34500	6	7178	121,1 6
607 2	2	2022	14925	1	88	#####	MD21089 229	1	3	02/02/2022 18:26	03/02/2022 08:08	Interna-Não programada-Meio ambiente- Vento	220	1	18577	13,70
607 2	2	2022	14918	2	472	#####	PS121335 70	1	3	02/02/2022 18:12	03/02/2022 08:06	Interna-Não programada-Meio ambiente- Descarga Atmosférica	13800	20	33566	277,7 8
607 2	2	2022	14889	2	54	#####	GD211579 70	1	3	02/02/2022 18:27	03/02/2022 10:54	Interna-Não programada-Meio ambiente- Vento	220	1	20733	16,44
607 2	2	2022	14918	33	1	#####	AQ104081 25	1	3	02/02/2022 18:24	02/02/2022 18:28	Interna-Não programada-Meio ambiente- Vento	34500	13	33566	0,75
607 2	2	2022	14918	1	429	#####	AQ104081 25	1	3	02/02/2022 18:24	02/02/2022 20:34	Interna-Não programada-Meio ambiente- Vento	34500	97	33566	209,4 1
607 2	2	2022	14918	33	1	#####	AQ104081 25	1	3	02/02/2022 18:24	02/02/2022 20:34	Interna-Não programada-Meio ambiente- Vento	34500	102	33566	220,2 1
607 2	2	2022	14918	1	111	#####	AQ104081 25	1	3	02/02/2022 18:24	02/02/2022 20:34	Interna-Não programada-Meio ambiente- Vento	34500	121	33566	261,2 3
607 2	2	2022	14918	2	429	#####	AQ104081 25	1	3	02/02/2022 18:24	02/02/2022 20:34	Interna-Não programada-Meio ambiente- Vento	34500	545	33566	1176, 59
607 2	2	2022	14918	1	111	#####	AQ104081 25	1	3	02/02/2022 18:24	03/02/2022 02:23	Interna-Não programada-Meio ambiente- Vento	34500	442	33566	3525, 07
607 2	2	2022	14918	33	1	#####	AQ104081 25	1	3	02/02/2022 20:34	02/02/2022 20:44	Interna-Não programada-Meio ambiente- Vento	34500	13	33566	2,11
607 2	2	2022	14918	1	429	#####	AQ104081 25	1	3	02/02/2022 20:37	03/02/2022 03:44	Interna-Não programada-Meio ambiente- Vento	34500	97	33566	689,8 3
607 2	2	2022	14918	2	429	#####	AQ104081 25	1	3	02/02/2022 20:37	03/02/2022 03:44	Interna-Não programada-Meio ambiente- Vento	34500	545	33566	3875, 86
607 2	2	2022	14918	33	1	#####	AQ104081 25	1	3	02/02/2022 20:37	03/02/2022 05:01	Interna-Não programada-Meio ambiente- Vento	34500	98	33566	823,4 2
607 2	2	2022	14918	33	1	#####	AQ104081 25	1	3	02/02/2022 20:37	03/02/2022 09:08	Interna-Não programada-Meio ambiente- Vento	34500	3	33566	37,56
607 2	2	2022	14918	1	111	#####	AQ104081 25	1	3	02/02/2022 20:37	03/02/2022 14:15	Interna-Não programada-Meio ambiente- Vento	34500	121	33566	2132, 79
607 2	2	2022	14918	33	1	#####	AQ104081 25	1	3	02/02/2022 20:37	03/02/2022 20:38	Interna-Não programada-Meio ambiente- Vento	34500	1	33566	24,01
607 2	2	2022	14918	2	499	#####	AQ104081 25	1	3	03/02/2022 04:27	03/02/2022 04:39	Interna-Não programada-Meio ambiente- Vento	34500	1723	33566	344,6 0
607 2	2	2022	14918	1	429	#####	AQ104081 25	1	3	03/02/2022 04:27	03/02/2022 05:47	Interna-Não programada-Meio ambiente- Vento	34500	97	33566	130,5 2
607 2	2	2022	14918	1	111	#####	AQ104081 25	1	3	03/02/2022 04:27	03/02/2022 05:47	Interna-Não programada-Meio ambiente- Vento	34500	442	33566	594,7 4
607 2	2	2022	14918	2	429	#####	AQ104081 25	1	3	03/02/2022 04:27	03/02/2022 05:47	Interna-Não programada-Meio ambiente- Vento	34500	505	33566	679,5 1
607 2	2	2022	14918	2	429	#####	AQ104081 25	1	3	03/02/2022 04:27	03/02/2022 10:00	Interna-Não programada-Meio ambiente- Vento	34500	40	33566	222,2 2
607 2	2	2022	14918	1	429	#####	AQ104081 25	1	3	03/02/2022 05:53	03/02/2022 06:01	Interna-Não programada-Meio ambiente- Vento	34500	97	33566	12,13
607 2	2	2022	14918	2	429	#####	AQ104081 25	1	3	03/02/2022 05:53	03/02/2022 06:01	Interna-Não programada-Meio ambiente- Vento	34500	206	33566	25,75

607 2	2	2022	14918	1	111	#####	AQ104081 25	1	3	03/02/2022 05:53	03/02/2022 06:01	Interna-Não programada-Meio ambiente- Vento	34500	442	33566	55,25
607 2	2	2022	14918	2	499	#####	AQ104081 25	1	3	03/02/2022 05:53	03/02/2022 06:01	Interna-Não programada-Meio ambiente- Vento	34500	1723	33566	215,3 8
607 2	2	2022	14918	2	429	#####	AQ104081 25	1	3	03/02/2022 05:53	03/02/2022 09:40	Interna-Não programada-Meio ambiente- Vento	34500	299	33566	1128, 81
607 2	2	2022	14918	2	499	#####	AQ104081 25	1	3	03/02/2022 06:08	03/02/2022 06:12	Interna-Não programada-Meio ambiente- Vento	34500	1723	33566	114,8 7
607 2	2	2022	14918	1	429	#####	AQ104081 25	1	3	03/02/2022 06:08	03/02/2022 09:38	Interna-Não programada-Meio ambiente- Vento	34500	97	33566	340,2 5
607 2	2	2022	14918	2	429	#####	AQ104081 25	1	3	03/02/2022 06:08	03/02/2022 09:38	Interna-Não programada-Meio ambiente- Vento	34500	206	33566	722,6 0
607 2	2	2022	14918	1	111	#####	AQ104081 25	1	3	03/02/2022 06:08	03/02/2022 10:02	Interna-Não programada-Meio ambiente- Vento	34500	442	33566	1724, 90
607 2	2	2022	14918	33	1	#####	AQ104081 25	1	3	03/02/2022 09:31	03/02/2022 09:38	Interna-Não programada-Meio ambiente- Vento	34500	101	33566	11,59
607 2	2	2022	14918	2	499	#####	AQ104081 25	1	3	03/02/2022 12:04	03/02/2022 12:45	Interna-Não programada-Meio ambiente- Vento	34500	1382	33566	961,2 6
607 2	2	2022	14918	1	111	#####	AQ104081 25	1	3	03/02/2022 12:04	03/02/2022 14:15	Interna-Não programada-Meio ambiente- Vento	34500	136	33566	297,5 0
607 2	2	2022	14918	1	429	#####	AQ104081 25	1	3	03/02/2022 14:26	03/02/2022 14:29	Interna-Não programada-Meio ambiente- Vento	34500	97	33566	5,28
607 2	2	2022	14918	33	1	#####	AQ104081 25	1	3	03/02/2022 14:26	03/02/2022 14:29	Interna-Não programada-Meio ambiente- Vento	34500	104	33566	5,66
607 2	2	2022	14918	2	429	#####	AQ104081 25	1	3	03/02/2022 14:26	03/02/2022 14:29	Interna-Não programada-Meio ambiente- Vento	34500	543	33566	29,56
607 2	2	2022	14918	2	499	#####	AQ104081 25	1	3	03/02/2022 14:38	03/02/2022 16:16	Interna-Não programada-Meio ambiente- Vento	34500	1622	33566	2649, 27
607 2	2	2022	14889	34	34	#####	CT123898 78	1	3	02/02/2022 16:21	02/02/2022 22:08	Interna-Não programada-Meio ambiente- Descarga Atmosférica	34500	10	20733	57,69
607 2	2	2022	14941	32	329	#####	MP211248 76	1	3	02/02/2022 17:52	03/02/2022 14:25	Interna-Não programada-Meio ambiente- Descarga Atmosférica	220	1	7488	20,55
607 2	2	2022	14976	2	569	#####	SU184343 83TS	1	3	02/02/2022 18:31	03/02/2022 13:20	Interna-Não programada-Meio ambiente- Vento	13800	38	3327	714,7 6
607 2	2	2022	14958	2	146	#####	PJ1221221 1	1	3	02/02/2022 17:06	02/02/2022 19:45	Interna-Não programada-Meio ambiente- Descarga Atmosférica	13800	17	11608	44,96
607 2	2	2022	14958	2	146	#####	PJ1226352 8	1	3	02/02/2022 18:33	02/02/2022 22:41	Interna-Não programada-Meio ambiente- Descarga Atmosférica	13800	7	11608	28,93
607 2	2	2022	14898	2	125	#####	27100204 46	1	3	02/02/2022 18:33	02/02/2022 21:31	Interna-Não programada-Meio ambiente- Vento	220	1	12563	2,96
607 2	2	2022	14944	1	426	#####	PJ2110482 8	1	3	02/02/2022 18:35	03/02/2022 07:53	Interna-Não programada-Meio ambiente- Descarga Atmosférica	220	3	24138	39,90
607 2	2	2022	14922	2	83	#####	IP1215235 9	1	3	02/02/2022 16:19	03/02/2022 07:38	Interna-Não programada-Meio ambiente- Descarga Atmosférica	13800	13	10659	199,0 8
607 2	2	2022	14953	4	138	#####	44001508 0	1	3	02/02/2022 18:36	02/02/2022 20:00	Interna-Não programada-Meio ambiente- Vento	220	1	20496	1,39
607 2	2	2022	14940	2	586	#####	28601845 40	1	3	02/02/2022 18:37	02/02/2022 23:32	Interna-Não programada-Meio ambiente- Vento	220	1	107006	4,92
607 2	2	2022	16481	1	574	#####	12000360 04	1	3	02/02/2022 18:37	02/02/2022 19:55	Interna-Não programada-Meio ambiente- Vento	220	1	5702	1,29
607 2	2	2022	14988	32	181	#####	PK120370 23	1	3	02/02/2022 17:54	02/02/2022 20:04	Interna-Não programada-Meio ambiente- Vento	34500	3	4285	6,47
607 2	2	2022	14922	2	83	#####	IP1242429 0	1	3	02/02/2022 18:38	03/02/2022 12:47	Interna-Não programada-Meio ambiente- Árvore ou Vegetação	13800	3	10659	54,43
607 2	2	2022	14973	33	133	#####	CX120746 56	1	3	02/02/2022 15:26	02/02/2022 21:55	Interna-Não programada-Meio ambiente- Vento	34500	15	12011	97,02

607 2	2	2022	14885	7	61	#####	GN120025 13	1	3	02/02/2022 17:43	02/02/2022 19:49	Interna-Não programada-Meio ambiente- Vento	13800	246	34928	513,8 7
607 2	2	2022	14964	1	156	#####	QI1200024 1	1	3	02/02/2022 17:43	03/02/2022 11:21	Interna-Não programada-Meio ambiente- Vento	13800	8	27448	141,0 5
607 2	2	2022	14969	8	160	#####	10034398 137	1	3	02/02/2022 18:43	03/02/2022 12:51	Interna-Não programada-Meio ambiente- Vento	220	1	40768	18,12
607 2	2	2022	14890	2	34	#####	19900543 68	1	3	02/02/2022 18:44	03/02/2022 00:36	Interna-Não programada-Meio ambiente- Vento	220	1	47064	5,86
607 2	2	2022	16489	2	422	#####	BC211096 75	1	3	02/02/2022 18:44	03/02/2022 08:13	Interna-Não programada-Meio ambiente- Vento	220	1	10447	13,48
607 2	2	2022	14981	9	498	#####	SW113381 13	1	3	02/02/2022 17:31	02/02/2022 19:58	Interna-Não programada-Meio ambiente- Vento	220	141	54589	345,4 1
607 2	2	2022	14970	7	587	#####	63018351 0	1	3	02/02/2022 18:45	02/02/2022 23:27	Interna-Não programada-Meio ambiente- Vento	220	1	30388	4,70
607 2	2	2022	15748	2	188	#####	OZ110229 90	1	3	02/02/2022 14:31	02/02/2022 22:37	Interna-Não programada-Meio ambiente- Descarga Atmosférica	220	55	11658	445,1 2
607 2	2	2022	14928	2	91	#####	IW212947 94	1	3	02/02/2022 18:47	02/02/2022 21:52	Interna-Não programada-Meio ambiente- Vento	220	2	12002	6,16
607 2	2	2022	14944	3	124	#####	MR120331 94	1	3	02/02/2022 18:48	03/02/2022 04:11	Interna-Não programada-Meio ambiente- Descarga Atmosférica	13800	13	24138	121,8 5
607 2	2	2022	14879	3	370	#####	IJ1242106 2	1	3	02/02/2022 14:30	03/02/2022 19:45	Interna-Não programada-Meio ambiente- Descarga Atmosférica	13800	2	28945	58,49
607 2	2	2022	15749	34	173	#####	SG211244 22	1	3	02/02/2022 18:49	03/02/2022 01:08	Interna-Não programada-Meio ambiente- Descarga Atmosférica	220	1	14745	6,31
607 2	2	2022	14980	2	495	#####	BX211231 96	1	3	02/02/2022 18:49	04/02/2022 11:00	Interna-Não programada-Meio ambiente- Descarga Atmosférica	220	1	13622	40,18
607 2	2	2022	14978	31	216	#####	NQ121401 80	1	3	02/02/2022 18:49	03/02/2022 02:14	Interna-Não programada-Meio ambiente- Descarga Atmosférica	34500	2	8736	14,82
607 2	2	2022	14943	1	197	#####	IH1120244 6	1	3	02/02/2022 15:50	02/02/2022 21:12	Interna-Não programada-Meio ambiente- Descarga Atmosférica	220	11	14352	58,95
607 2	2	2022	14987	2	201	#####	SV122479 95	1	3	02/02/2022 17:31	02/02/2022 22:46	Interna-Não programada-Meio ambiente- Vento	13800	129	17538	676,7 1
607 2	2	2022	14958	2	146	#####	PJ1200008 3	1	3	02/02/2022 17:09	02/02/2022 21:27	Interna-Não programada-Meio ambiente- Descarga Atmosférica	13800	64	11608	274,7 9
607 2	2	2022	14985	1	180	#####	UR123171 35	1	3	02/02/2022 18:38	02/02/2022 19:59	Interna-Não programada-Meio ambiente- Descarga Atmosférica	13800	10	24135	13,35
607 2	2	2022	15744	4	103	#####	JT2121955 2	1	3	02/02/2022 18:52	03/02/2022 09:22	Interna-Não programada-Meio ambiente- Descarga Atmosférica	220	1	24306	14,49
607 2	2	2022	16483	1	266	#####	MG12391 489	1	3	02/02/2022 17:07	02/02/2022 23:22	Interna-Não programada-Meio ambiente- Descarga Atmosférica	13800	14	7465	87,31
607 2	2	2022	15748	3	188	#####	OZ110475 53	1	3	02/02/2022 18:52	02/02/2022 19:40	Interna-Não programada-Meio ambiente- Descarga Atmosférica	220	164	11658	129,8 8
607 2	2	2022	15734	2	394	#####	KR124121 10	1	3	02/02/2022 16:29	02/02/2022 22:37	Interna-Não programada-Meio ambiente- Descarga Atmosférica	13800	7	2536	42,84
607 2	2	2022	14939	2	352	#####	LC123088 25	1	3	02/02/2022 15:22	02/02/2022 22:14	Interna-Não programada-Meio ambiente- Vento	13800	6	13745	41,11
607 2	2	2022	14962	32	151	#####	PK120472 38	1	3	02/02/2022 18:44	02/02/2022 23:23	Interna-Não programada-Meio ambiente- Descarga Atmosférica	34500	7	15099	32,54
607 2	2	2022	15734	36	347	#####	KR121681 28	1	3	02/02/2022 15:14	02/02/2022 23:46	Interna-Não programada-Meio ambiente- Vento	34500	1	2536	8,53
607 2	2	2022	15733	32	347	#####	KR121684 60	1	3	02/02/2022 17:56	03/02/2022 00:26	Interna-Não programada-Meio ambiente- Descarga Atmosférica	34500	5	17588	32,49
607 2	2	2022	15744	4	103	#####	JT1137732 7	1	3	02/02/2022 18:37	02/02/2022 20:30	Interna-Não programada-Meio ambiente- Vento	220	86	24306	160,6 3
607 2	2	2022	14918	2	499	#####	DA121965 12	1	3	02/02/2022 18:10	03/02/2022 18:50	Interna-Não programada-Meio ambiente- Descarga Atmosférica	13800	70	33566	1726, 18

607 2	2	2022	14921	2	8	#####	EU210000 85	1	3	02/02/2022 19:00	03/02/2022 01:50	Interna-Não programada-Meio ambiente- Vento	220	1	11891	6,82
607 2	2	2022	14940	1	565	#####	LZ1206546 6	1	3	02/02/2022 17:23	02/02/2022 23:07	Interna-Não programada-Meio ambiente- Vento	13800	14	107006	80,15
607 2	2	2022	14860	1	198	#####	48000319 1	1	3	02/02/2022 19:03	03/02/2022 03:06	Interna-Não programada-Meio ambiente- Vento	220	1	27742	8,04
607 2	2	2022	14894	2	204	#####	PV184414 91TS	1	3	02/02/2022 19:03	03/02/2022 00:06	Interna-Não programada-Meio ambiente- Vento	13800	35	18174	176,2 4
607 2	2	2022	14956	5	581	#####	10006970 700	1	3	02/02/2022 19:05	03/02/2022 12:30	Interna-Não programada-Meio ambiente- Vento	220	1	32677	17,42
607 2	2	2022	14920	1	364	#####	CK320984 06LD	1	3	02/02/2022 17:21	02/02/2022 20:53	Interna-Não programada-Meio ambiente- Vento	13800	11	14563	38,81
607 2	2	2022	14947	4	132	#####	NR122829 52	1	3	02/02/2022 17:57	02/02/2022 22:01	Interna-Não programada-Meio ambiente- Vento	13800	53	13666	215,3 9
607 2	2	2022	14947	4	132	#####	NR122829 52	1	3	02/02/2022 17:57	03/02/2022 05:02	Interna-Não programada-Meio ambiente- Vento	13800	41	13666	453,8 1
607 2	2	2022	14939	2	112	#####	CR110433 29	1	3	02/02/2022 18:06	02/02/2022 21:23	Interna-Não programada-Meio ambiente- Descarga Atmosférica	220	85	13745	278,6 6
607 2	2	2022	14956	6	581	#####	MY111502 98	1	3	02/02/2022 19:13	02/02/2022 20:54	Interna-Não programada-Meio ambiente- Descarga Atmosférica	220	266	32677	444,2 9
607 2	2	2022	14953	1	488	#####	PL1220643 0	1	3	02/02/2022 19:12	02/02/2022 23:15	Interna-Não programada-Meio ambiente- Descarga Atmosférica	13800	14	20496	56,65
607 2	2	2022	14894	2	204	#####	PV123812 95	1	3	02/02/2022 19:16	03/02/2022 01:52	Interna-Não programada-Meio ambiente- Vento	13800	4	18174	26,35
607 2	2	2022	14916	31	209	#####	GH122112 04	1	3	02/02/2022 13:14	03/02/2022 08:28	Interna-Não programada-Meio ambiente- Descarga Atmosférica	34500	14	19254	269,1 2
607 2	2	2022	16484	33	570	#####	MV123409 04	1	3	02/02/2022 19:17	02/02/2022 23:40	Interna-Não programada-Meio ambiente- Vento	34500	18	6592	78,79
607 2	2	2022	16484	2	570	#####	MV211361 22	1	3	02/02/2022 19:17	03/02/2022 08:06	Interna-Não programada-Meio ambiente- Vento	220	1	6592	12,80
607 2	2	2022	14928	1	91	#####	IW110647 09	1	3	02/02/2022 19:12	02/02/2022 20:46	Interna-Não programada-Meio ambiente- Descarga Atmosférica	220	238	12002	372,4 7
607 2	2	2022	14928	1	91	#####	IW110647 09	1	3	02/02/2022 19:12	02/02/2022 21:08	Interna-Não programada-Meio ambiente- Descarga Atmosférica	220	1	12002	1,93
607 2	2	2022	14925	4	88	#####	IB1125075 3	1	3	02/02/2022 17:51	02/02/2022 20:34	Interna-Não programada-Meio ambiente- Vento	220	81	18577	218,7 9
607 2	2	2022	14889	2	89	#####	AH184338 65TS	1	3	02/02/2022 17:45	02/02/2022 23:35	Interna-Não programada-Meio ambiente- Vento	13800	13	20733	75,79
607 2	2	2022	14941	1	475	#####	JR2108741 3	1	3	02/02/2022 19:22	03/02/2022 10:46	Interna-Não programada-Meio ambiente- Vento	220	1	7488	15,39
607 2	2	2022	14922	1	83	#####	IP1230093 3	1	3	02/02/2022 16:53	03/02/2022 08:12	Interna-Não programada-Meio ambiente- Descarga Atmosférica	13800	69	10659	1055, 97
607 2	2	2022	14945	2	127	#####	NA210572 60	1	3	02/02/2022 19:23	03/02/2022 08:50	Interna-Não programada-Meio ambiente- Descarga Atmosférica	220	1	9955	13,44
607 2	2	2022	14964	31	156	#####	QI2130605 8	1	3	02/02/2022 19:25	03/02/2022 03:08	Interna-Não programada-Meio ambiente- Descarga Atmosférica	220	1	27448	7,72
607 2	2	2022	15730	33	245	#####	RV213317 94	1	3	02/02/2022 19:25	02/02/2022 20:57	Interna-Não programada-Meio ambiente- Vento	220	1	1282	1,52
607 2	2	2022	14945	2	127	#####	MZ1104042 85	1	3	02/02/2022 19:23	02/02/2022 19:53	Interna-Não programada-Meio ambiente- Vento	13800	199	9955	100,1 6
607 2	2	2022	14858	8	373	#####	LA111190 97	1	3	02/02/2022 19:06	02/02/2022 20:23	Interna-Não programada-Meio ambiente- Vento	220	102	67116	129,6 3
607 2	2	2022	14858	1	373	#####	LA111190 97	1	3	02/02/2022 19:06	02/02/2022 20:23	Interna-Não programada-Meio ambiente- Vento	220	155	67116	196,9 8
607 2	2	2022	14921	3	8	#####	EU110483 42	1	3	02/02/2022 19:03	02/02/2022 22:00	Interna-Não programada-Meio ambiente- Vento	220	54	11891	158,8 0

607 2	2	2022	14921	3	8	#####	EU110483 42	1	3	02/02/2022 19:03	03/02/2022 00:36	Interna-Não programada-Meio ambiente- Vento	220	120	11891	664,8 7
607 2	2	2022	14985	3	180	#####	UR212017 42	1	3	02/02/2022 19:30	02/02/2022 22:22	Interna-Não programada-Meio ambiente- Descarga Atmosférica	220	1	24135	2,86
607 2	2	2022	16479	2	386	#####	NJ112762 74	1	3	02/02/2022 17:00	02/02/2022 22:43	Interna-Não programada-Meio ambiente- Vento	220	222	54545	1269, 10
607 2	2	2022	14961	3	190	#####	PI1116457 2	1	3	02/02/2022 18:34	03/02/2022 02:43	Interna-Não programada-Meio ambiente- Vento	220	90	40614	733,0 0
607 2	2	2022	14923	32	85	#####	IR1220783 8	1	3	02/02/2022 19:34	03/02/2022 09:10	Interna-Não programada-Meio ambiente- Descarga Atmosférica	34500	3	32903	40,78
607 2	2	2022	15733	33	347	#####	IP1241278 6	1	3	02/02/2022 19:35	03/02/2022 13:47	Interna-Não programada-Meio ambiente- Vento	34500	2	17588	36,38
607 2	2	2022	16493	1	107	#####	92000291 2	1	3	02/02/2022 19:36	03/02/2022 01:09	Interna-Não programada-Meio ambiente- Vento	220	1	16284	5,55
607 2	2	2022	14865	1	9	#####	91003252 0	1	3	02/02/2022 19:36	03/02/2022 09:03	Interna-Não programada-Meio ambiente- Vento	220	1	17672	13,44
607 2	2	2022	15734	36	347	#####	KR213911 63	1	3	02/02/2022 19:37	03/02/2022 15:19	Interna-Não programada-Meio ambiente- Árvore ou Vegetação	220	2	2536	39,39
607 2	2	2022	14925	4	88	#####	IB1202959 9	1	3	02/02/2022 19:28	02/02/2022 22:00	Interna-Não programada-Meio ambiente- Descarga Atmosférica	13800	8	18577	20,18
607 2	2	2022	14867	1	11	#####	AG120000 19	1	3	02/02/2022 19:08	02/02/2022 23:21	Interna-Não programada-Meio ambiente- Descarga Atmosférica	13800	349	8210	1465, 99
607 2	2	2022	16494	31	583	#####	NQ122131 17	1	3	02/02/2022 19:39	03/02/2022 10:00	Interna-Não programada-Meio ambiente- Descarga Atmosférica	34500	19	17475	272,6 1
607 2	2	2022	16485	3	576	#####	PU120487 11	1	3	02/02/2022 19:43	03/02/2022 10:00	Interna-Não programada-Meio ambiente- Descarga Atmosférica	13800	4	5128	57,11
607 2	2	2022	14879	1	339	#####	AW12341 077	1	3	02/02/2022 19:28	03/02/2022 07:03	Interna-Não programada-Meio ambiente- Vento	13800	6	28945	69,41
607 2	2	2022	14879	1	339	#####	AW12341 077	1	3	02/02/2022 19:28	03/02/2022 16:15	Interna-Não programada-Meio ambiente- Vento	13800	1	28945	20,77
607 2	2	2022	14954	1	289	#####	KR114091 66	1	3	02/02/2022 19:43	02/02/2022 21:19	Interna-Não programada-Meio ambiente- Vento	220	26	3357	41,27
607 2	2	2022	14867	1	11	#####	AG213208 02	1	3	02/02/2022 19:46	03/02/2022 07:29	Interna-Não programada-Meio ambiente- Descarga Atmosférica	220	1	8210	11,71
607 2	2	2022	14898	1	50	#####	EA120840 55	1	3	02/02/2022 19:07	03/02/2022 08:23	Interna-Não programada-Meio ambiente- Descarga Atmosférica	13800	8	12563	106,0 7
607 2	2	2022	14881	1	97	#####	42200104 77	1	3	02/02/2022 19:47	02/02/2022 23:51	Interna-Não programada-Meio ambiente- Vento	220	1	11833	4,06
607 2	2	2022	14951	1	228	#####	PB111929 60	1	3	02/02/2022 19:40	03/02/2022 00:08	Interna-Não programada-Meio ambiente- Vento	220	163	15050	726,2 6
607 2	2	2022	14881	32	30	#####	PH121874 21	1	3	02/02/2022 17:58	03/02/2022 10:34	Interna-Não programada-Meio ambiente- Descarga Atmosférica	34500	5	11833	82,96
607 2	2	2022	14940	1	135	#####	NJ111631 69	1	3	02/02/2022 18:52	02/02/2022 22:33	Interna-Não programada-Meio ambiente- Vento	220	191	107006	702,6 7
607 2	2	2022	14925	4	88	#####	50031387	1	3	02/02/2022 19:50	03/02/2022 09:45	Interna-Não programada-Meio ambiente- Vento	220	1	18577	13,92
607 2	2	2022	14875	1	24	#####	BM211558 08	1	3	02/02/2022 15:21	03/02/2022 01:04	Interna-Não programada-Meio ambiente- Vento	220	1	5367	9,70
607 2	2	2022	14859	1	454	#####	LA113829 68	1	3	02/02/2022 19:44	02/02/2022 22:01	Interna-Não programada-Meio ambiente- Vento	220	103	27345	234,7 5
607 2	2	2022	14879	2	339	#####	RV211891 01	1	3	02/02/2022 19:51	03/02/2022 02:04	Interna-Não programada-Meio ambiente- Descarga Atmosférica	220	1	28945	6,21
607 2	2	2022	14940	1	6	#####	LZ1200038 7	1	3	02/02/2022 19:51	03/02/2022 14:09	Interna-Não programada-Meio ambiente- Vento	13800	9	107006	164,5 8
607 2	2	2022	15730	33	245	#####	RV123032 86	1	3	02/02/2022 19:46	03/02/2022 00:14	Interna-Não programada-Meio ambiente- Descarga Atmosférica	34500	7	1282	31,22

607 2	2	2022	14934	1	167	#####	SX212717 16	1	3	02/02/2022 19:50	03/02/2022 18:40	Interna-Não programada-Meio ambiente- Vento	220	1	7178	22,83
607 2	2	2022	14879	1	29	#####	CC211916 62	1	3	02/02/2022 20:00	03/02/2022 15:20	Interna-Não programada-Meio ambiente- Vento	220	2	28945	38,64
607 2	2	2022	14969	4	587	#####	RV110931 49	1	3	02/02/2022 19:59	02/02/2022 23:39	Interna-Não programada-Meio ambiente- Vento	220	229	40768	839,4 1
607 2	2	2022	14940	1	135	#####	10003200 734	1	3	02/02/2022 12:50	02/02/2022 22:27	Interna-Não programada-Meio ambiente- Vento	220	1	107006	9,61
607 2	2	2022	14963	2	414	#####	PO121392 34	1	3	02/02/2022 08:36	02/02/2022 21:47	Interna-Não programada-Meio ambiente- Vento	13800	2	27563	26,35
607 2	2	2022	14978	32	216	#####	BF211446 85	1	3	02/02/2022 20:02	02/02/2022 22:52	Interna-Não programada-Meio ambiente- Descarga Atmosférica	220	1	8736	2,82
607 2	2	2022	14924	31	88	#####	MD21415 193	1	3	02/02/2022 16:35	02/02/2022 22:12	Interna-Não programada-Meio ambiente- Descarga Atmosférica	220	1	10061	5,62
607 2	2	2022	14924	31	88	#####	MD21415 196	1	3	02/02/2022 16:36	02/02/2022 22:50	Interna-Não programada-Meio ambiente- Descarga Atmosférica	220	1	10061	6,23
607 2	2	2022	14943	3	197	#####	IH2120840 0	1	3	02/02/2022 20:07	02/02/2022 23:57	Interna-Não programada-Meio ambiente- Vento	220	1	14352	3,83
607 2	2	2022	14956	2	242	#####	MY213037 94	1	3	02/02/2022 20:07	03/02/2022 11:47	Interna-Não programada-Meio ambiente- Vento	220	1	32677	15,65
607 2	2	2022	14877	1	25	#####	BT121832 35	1	3	02/02/2022 20:08	03/02/2022 09:00	Interna-Não programada-Meio ambiente- Descarga Atmosférica	13800	4	7423	51,42
607 2	2	2022	14968	31	327	#####	ML213606 40	1	3	02/02/2022 20:08	03/02/2022 03:50	Interna-Não programada-Meio ambiente- Vento	220	1	10404	7,69
607 2	2	2022	14911	1	485	#####	GS121987 85	1	3	02/02/2022 19:57	02/02/2022 23:45	Interna-Não programada-Meio ambiente- Descarga Atmosférica	13800	12	14941	45,49
607 2	2	2022	14930	35	374	#####	FA131461 18	1	3	02/02/2022 20:16	02/02/2022 23:10	Interna-Não programada-Meio ambiente- Vento	34500	20	54150	57,78
607 2	2	2022	14905	1	362	#####	NP213932 25	1	3	02/02/2022 20:18	03/02/2022 04:16	Interna-Não programada-Meio ambiente- Descarga Atmosférica	220	1	5444	7,96
607 2	2	2022	14961	2	190	#####	PI1118087 7	1	3	02/02/2022 20:11	02/02/2022 23:54	Interna-Não programada-Meio ambiente- Vento	220	295	40614	1095, 84
607 2	2	2022	14961	2	190	#####	PI1118087 7	1	3	03/02/2022 00:30	03/02/2022 01:36	Interna-Não programada-Meio ambiente- Vento	220	295	40614	325,0 7
607 2	2	2022	14916	1	209	#####	86800094 43	1	3	02/02/2022 20:18	03/02/2022 05:51	Interna-Não programada-Meio ambiente- Vento	220	1	19254	9,55
607 2	2	2022	16484	1	570	#####	MV113014 59	1	3	02/02/2022 20:19	03/02/2022 06:06	Interna-Não programada-Meio ambiente- Vento	220	76	6592	742,7 7
607 2	2	2022	14973	33	133	#####	CX211395 39	1	3	02/02/2022 20:19	02/02/2022 23:44	Interna-Não programada-Meio ambiente- Vento	220	1	12011	3,40
607 2	2	2022	14956	35	261	#####	10035195 280	1	3	02/02/2022 20:22	03/02/2022 14:48	Interna-Não programada-Meio ambiente- Vento	220	1	32677	18,44
607 2	2	2022	14924	31	88	#####	IB1222113 5	1	3	02/02/2022 18:26	02/02/2022 22:51	Interna-Não programada-Meio ambiente- Descarga Atmosférica	34500	4	10061	17,64
607 2	2	2022	16479	2	386	#####	NJ112762 75	1	3	02/02/2022 20:23	02/02/2022 22:28	Interna-Não programada-Meio ambiente- Vento	220	59	54545	122,3 3
607 2	2	2022	14953	1	19	#####	IY2102638 1	1	3	02/02/2022 20:24	03/02/2022 00:48	Interna-Não programada-Meio ambiente- Vento	220	2	20496	8,77
607 2	2	2022	14924	2	227	#####	GS110616 19	1	3	02/02/2022 20:25	03/02/2022 09:03	Interna-Não programada-Meio ambiente- Descarga Atmosférica	220	30	10061	378,5 2
607 2	2	2022	15729	8	245	#####	RV112072 42	1	3	02/02/2022 20:25	02/02/2022 22:34	Interna-Não programada-Meio ambiente- Descarga Atmosférica	220	126	15247	270,9 0
607 2	2	2022	14961	2	190	#####	29600310 71	1	3	02/02/2022 20:26	02/02/2022 21:55	Interna-Não programada-Meio ambiente- Vento	220	1	40614	1,47
607 2	2	2022	14961	2	190	#####	PI1126807 9	1	3	02/02/2022 20:27	02/02/2022 21:20	Interna-Não programada-Meio ambiente- Vento	220	91	40614	79,37

607 2	2	2022	15749	1	340	#####	GG213415 96	1	3	02/02/2022 20:27	03/02/2022 10:30	Interna-Não programada-Meio ambiente- Descarga Atmosférica	220	1	14745	14,04
607 2	2	2022	14869	2	14	#####	10026602 162	1	3	02/02/2022 20:29	03/02/2022 03:41	Interna-Não programada-Meio ambiente- Vento	220	1	4683	7,20
607 2	2	2022	14945	1	185	#####	AZ120413 62	1	3	02/02/2022 20:06	03/02/2022 05:17	Interna-Não programada-Meio ambiente- Descarga Atmosférica	13800	25	9955	229,3 5
607 2	2	2022	14906	3	56	#####	55013447 5	1	3	02/02/2022 20:34	02/02/2022 22:56	Interna-Não programada-Meio ambiente- Vento	220	1	31556	2,36
607 2	2	2022	14858	5	373	#####	48300503 06	1	3	02/02/2022 20:36	02/02/2022 23:38	Interna-Não programada-Meio ambiente- Vento	220	1	67116	3,03
607 2	2	2022	14924	2	306	#####	IC1221994 8	1	3	02/02/2022 20:26	02/02/2022 22:36	Interna-Não programada-Meio ambiente- Descarga Atmosférica	13800	11	10061	23,73
607 2	2	2022	14892	1	37	#####	IY1231248 2	1	3	02/02/2022 20:42	03/02/2022 08:46	Interna-Não programada-Meio ambiente- Vento	13800	7	3920	84,41
607 2	2	2022	16479	8	386	#####	LZ2104159 2	1	3	02/02/2022 20:43	02/02/2022 23:24	Interna-Não programada-Meio ambiente- Descarga Atmosférica	220	1	54545	2,68
607 2	2	2022	14918	2	472	#####	PS211959 08	1	3	02/02/2022 20:47	03/02/2022 12:50	Interna-Não programada-Meio ambiente- Vento	220	2	33566	32,08
607 2	2	2022	14953	2	19	#####	PL1200004 9	1	3	02/02/2022 20:37	03/02/2022 01:13	Interna-Não programada-Meio ambiente- Descarga Atmosférica	13800	37	20496	169,8 0
607 2	2	2022	15750	1	45	#####	CX212858 77	1	3	02/02/2022 20:52	03/02/2022 22:53	Interna-Não programada-Meio ambiente- Vento	220	1	6351	26,00
607 2	2	2022	15750	1	45	#####	CX212858 77	1	3	03/02/2022 03:25	03/02/2022 23:15	Interna-Não programada-Meio ambiente- Vento	220	200	6351	3968, 06
607 2	2	2022	15750	1	45	#####	CX212858 77	1	3	03/02/2022 03:25	04/02/2022 10:07	Interna-Não programada-Meio ambiente- Vento	220	2	6351	61,40
607 2	2	2022	15733	3	43	#####	10000509 718	1	3	02/02/2022 20:53	03/02/2022 08:56	Interna-Não programada-Meio ambiente- Vento	220	1	17588	12,04
607 2	2	2022	14906	2	56	#####	55012020 8	1	3	02/02/2022 20:57	03/02/2022 03:28	Interna-Não programada-Meio ambiente- Vento	220	1	31556	6,53
607 2	2	2022	14881	32	30	#####	DV121399 35	1	3	02/02/2022 15:22	03/02/2022 03:12	Interna-Não programada-Meio ambiente- Descarga Atmosférica	34500	8	11833	94,54
607 2	2	2022	14904	32	283	#####	02830401	1	3	02/02/2022 20:57	02/02/2022 22:08	Interna-Não programada-Meio ambiente- Vento	34500	73	11676	86,28
607 2	2	2022	14904	32	283	#####	02830401	1	3	02/02/2022 20:57	03/02/2022 01:09	Interna-Não programada-Meio ambiente- Vento	34500	11	11676	46,24
607 2	2	2022	14904	32	283	#####	02830401	1	3	02/02/2022 20:57	03/02/2022 02:39	Interna-Não programada-Meio ambiente- Vento	34500	20	11676	114,0 9
607 2	2	2022	14904	32	283	#####	02830401	1	3	02/02/2022 20:57	03/02/2022 05:05	Interna-Não programada-Meio ambiente- Vento	34500	1	11676	8,13
607 2	2	2022	14904	32	283	#####	02830401	1	3	04/02/2022 00:22	04/02/2022 00:28	Interna-Não programada-Meio ambiente- Vento	34500	21	11676	2,00
607 2	2	2022	14934	1	167	#####	SX110376 44	1	3	02/02/2022 21:00	02/02/2022 22:31	Interna-Não programada-Meio ambiente- Vento	220	177	7178	266,7 3
607 2	2	2022	14978	1	216	#####	10017313 200	1	3	02/02/2022 21:11	02/02/2022 22:45	Interna-Não programada-Meio ambiente- Vento	220	1	8736	1,55
607 2	2	2022	14945	2	127	#####	MZ120556 76	1	3	02/02/2022 20:18	04/02/2022 07:46	Interna-Não programada-Meio ambiente- Descarga Atmosférica	13800	10	9955	354,5 0
607 2	2	2022	15744	3	103	#####	JT1108350 0	1	3	02/02/2022 21:14	03/02/2022 17:13	Interna-Não programada-Meio ambiente- Vento	220	1	24306	19,99
607 2	2	2022	15744	3	103	#####	JT1108350 0	1	3	03/02/2022 09:41	03/02/2022 18:16	Interna-Não programada-Meio ambiente- Vento	220	283	24306	2427, 83
607 2	2	2022	15744	3	103	#####	JT1108350 0	1	3	03/02/2022 09:41	04/02/2022 13:00	Interna-Não programada-Meio ambiente- Vento	220	1	24306	27,30
607 2	2	2022	15744	3	103	#####	JT1108350 0	1	3	03/02/2022 11:48	03/02/2022 18:16	Interna-Não programada-Meio ambiente- Vento	220	13	24306	84,04

607 2	2	2022	14941	2	92	#####	IU1212143 7	1	3	02/02/2022 21:08	03/02/2022 08:53	Interna-Não programada-Meio ambiente- Descarga Atmosférica	13800	11	7488	129,2 0
607 2	2	2022	14941	2	92	#####	IU1212143 7	1	3	02/02/2022 21:08	03/02/2022 09:37	Interna-Não programada-Meio ambiente- Descarga Atmosférica	13800	2	7488	24,96
607 2	2	2022	14941	2	92	#####	IU1212143 7	1	3	02/02/2022 21:08	03/02/2022 10:06	Interna-Não programada-Meio ambiente- Descarga Atmosférica	13800	3	7488	38,87
607 2	2	2022	14904	34	283	#####	FB121069 93	1	3	02/02/2022 21:22	02/02/2022 23:24	Interna-Não programada-Meio ambiente- Descarga Atmosférica	34500	46	11676	93,33
607 2	2	2022	14956	1	242	#####	MY120480 95	1	3	02/02/2022 21:21	04/02/2022 10:27	Interna-Não programada-Meio ambiente- Descarga Atmosférica	13800	6	32677	222,6 6
607 2	2	2022	14956	1	242	#####	MY120480 95	1	3	02/02/2022 21:21	04/02/2022 11:01	Interna-Não programada-Meio ambiente- Descarga Atmosférica	13800	8	32677	301,3 1
607 2	2	2022	14956	1	242	#####	MY120480 95	1	3	02/02/2022 21:21	05/02/2022 10:05	Interna-Não programada-Meio ambiente- Descarga Atmosférica	13800	7	32677	425,1 0
607 2	2	2022	14956	1	242	#####	MY120480 95	1	3	02/02/2022 21:21	06/02/2022 21:49	Interna-Não programada-Meio ambiente- Descarga Atmosférica	13800	1	32677	96,47
607 2	2	2022	16493	1	107	#####	LB211312 41	1	3	02/02/2022 21:23	03/02/2022 00:18	Interna-Não programada-Meio ambiente- Vento	220	4	16284	11,64
607 2	2	2022	15744	3	103	#####	JT1845299 9TS	1	3	02/02/2022 21:20	03/02/2022 10:29	Interna-Não programada-Meio ambiente- Descarga Atmosférica	13800	35	24306	459,7 5
607 2	2	2022	14964	31	156	#####	QI1237129 1	1	3	02/02/2022 17:05	03/02/2022 09:22	Interna-Não programada-Meio ambiente- Descarga Atmosférica	34500	4	27448	65,09
607 2	2	2022	14980	2	495	#####	BX212365 14	1	3	02/02/2022 21:27	03/02/2022 19:51	Interna-Não programada-Meio ambiente- Vento	220	1	13622	22,40
607 2	2	2022	14937	8	237	#####	21130735	1	3	02/02/2022 21:37	03/02/2022 07:48	Interna-Não programada-Meio ambiente- Vento	220	1	33449	10,17
607 2	2	2022	14889	1	308	#####	-	1	3	02/02/2022 16:47	03/02/2022 16:37	Interna-Não programada-Meio ambiente- Vento	13800	1	20733	23,83
607 2	2	2022	14889	1	308	#####	-	1	3	02/02/2022 16:47	03/02/2022 16:54	Interna-Não programada-Meio ambiente- Vento	13800	1	20733	24,11
607 2	2	2022	14889	1	308	#####	NE121275 48	1	3	02/02/2022 16:53	03/02/2022 08:35	Interna-Não programada-Meio ambiente- Descarga Atmosférica	13800	17	20733	266,6 7
607 2	2	2022	15749	2	340	#####	AJ1223230 2	1	3	02/02/2022 21:40	03/02/2022 00:54	Interna-Não programada-Meio ambiente- Descarga Atmosférica	13800	14	14745	45,18
607 2	2	2022	14925	4	88	#####	IB2124113 0	1	3	02/02/2022 21:40	03/02/2022 02:24	Interna-Não programada-Meio ambiente- Descarga Atmosférica	220	1	18577	4,73
607 2	2	2022	14977	1	316	#####	SF1229799 4	1	3	02/02/2022 21:42	03/02/2022 01:24	Interna-Não programada-Meio ambiente- Descarga Atmosférica	13800	13	6302	47,94
607 2	2	2022	16491	2	348	#####	SC120038 89	1	3	02/02/2022 21:45	03/02/2022 08:17	Interna-Não programada-Meio ambiente- Descarga Atmosférica	13800	45	17541	473,4 1
607 2	2	2022	14889	2	476	#####	CT122670 43	1	3	02/02/2022 12:41	03/02/2022 01:37	Interna-Não programada-Meio ambiente- Descarga Atmosférica	13800	5	20733	64,63
607 2	2	2022	14968	2	113	#####	RV210280 53	1	3	02/02/2022 21:50	03/02/2022 02:27	Interna-Não programada-Meio ambiente- Vento	220	1	10404	4,63
607 2	2	2022	14951	2	137	#####	PB123051 17	1	3	02/02/2022 21:56	03/02/2022 10:53	Interna-Não programada-Meio ambiente- Descarga Atmosférica	13800	11	15050	142,3 2
607 2	2	2022	14940	1	565	#####	LZ2126170 4	1	3	02/02/2022 21:58	03/02/2022 10:41	Interna-Não programada-Meio ambiente- Descarga Atmosférica	220	2	107006	25,40
607 2	2	2022	14929	2	93	#####	IK1230023 6	1	3	02/02/2022 22:01	03/02/2022 01:12	Interna-Não programada-Meio ambiente- Descarga Atmosférica	13800	12	19010	38,08
607 2	2	2022	14924	1	302	#####	II1108994 6	1	3	02/02/2022 20:04	03/02/2022 00:31	Interna-Não programada-Meio ambiente- Descarga Atmosférica	220	69	10061	307,0 5
607 2	2	2022	14943	3	197	#####	IH1239228 5	1	3	02/02/2022 21:47	03/02/2022 02:03	Interna-Não programada-Meio ambiente- Vento	13800	3	14352	12,76
607 2	2	2022	14980	31	171	#####	SM121145 98	1	3	02/02/2022 21:17	03/02/2022 02:43	Interna-Não programada-Meio ambiente- Vento	34500	9	13622	48,84

607 2	2	2022	16493	2	573	#####	AA211483 30	1	3	02/02/2022 22:15	03/02/2022 10:39	Interna-Não programada-Meio ambiente- Vento	220	1	16284	12,40
607 2	2	2022	14924	1	302	#####	II1106820 1	1	3	02/02/2022 22:07	02/02/2022 23:47	Interna-Não programada-Meio ambiente- Descarga Atmosférica	220	148	10061	244,6 5
607 2	2	2022	14979	3	202	#####	SL2107239 7	1	3	02/02/2022 22:20	03/02/2022 08:01	Interna-Não programada-Meio ambiente- Vento	220	1	17358	9,68
607 2	2	2022	14929	3	93	#####	IK1125072 5	1	3	02/02/2022 22:21	03/02/2022 00:27	Interna-Não programada-Meio ambiente- Vento	220	57	19010	118,8 9
607 2	2	2022	14968	1	113	#####	ML110000 04	1	3	02/02/2022 21:51	03/02/2022 00:05	Interna-Não programada-Meio ambiente- Vento	220	82	10404	183,5 2
607 2	2	2022	14951	1	137	#####	MJ180719 60FS	1	3	02/02/2022 22:33	03/02/2022 01:24	Interna-Não programada-Meio ambiente- Vento	13800	165	15050	468,0 0
607 2	2	2022	14875	1	24	#####	BH212337 95	1	3	02/02/2022 22:42	03/02/2022 13:07	Interna-Não programada-Meio ambiente- Descarga Atmosférica	220	3	5367	43,23
607 2	2	2022	14943	1	197	#####	10015363 161	1	3	02/02/2022 22:47	03/02/2022 04:47	Interna-Não programada-Meio ambiente- Vento	220	1	14352	5,99
607 2	2	2022	16494	31	583	#####	TI1103745 4	1	3	02/02/2022 22:47	03/02/2022 11:06	Interna-Não programada-Meio ambiente- Vento	220	127	17475	1562, 24
607 2	2	2022	15744	2	103	#####	JT1113597 8	1	3	02/02/2022 14:43	03/02/2022 01:02	Interna-Não programada-Meio ambiente- Vento	220	10	24306	103,1 4
607 2	2	2022	14956	2	242	#####	PW122195 64	1	3	02/02/2022 17:58	04/02/2022 11:14	Interna-Não programada-Meio ambiente- Descarga Atmosférica	13800	8	32677	330,1 0
607 2	2	2022	14956	2	242	#####	PW122195 64	1	3	02/02/2022 17:58	05/02/2022 10:35	Interna-Não programada-Meio ambiente- Descarga Atmosférica	13800	13	32677	839,6 6
607 2	2	2022	14961	2	190	#####	10003664 269	1	3	02/02/2022 22:56	03/02/2022 01:03	Interna-Não programada-Meio ambiente- Vento	220	1	40614	2,10
607 2	2	2022	14963	33	152	#####	MX122034 23	1	3	02/02/2022 22:52	03/02/2022 23:05	Interna-Não programada-Meio ambiente- Descarga Atmosférica	34500	17	27563	411,6 1
607 2	2	2022	14951	1	228	#####	99800224 43	1	3	02/02/2022 22:45	03/02/2022 01:39	Interna-Não programada-Meio ambiente- Vento	220	1	15050	2,89
607 2	2	2022	14894	3	204	#####	PV122468 47	1	3	02/02/2022 23:02	03/02/2022 01:01	Interna-Não programada-Meio ambiente- Vento	13800	65	18174	128,3 0
607 2	2	2022	14939	1	207	#####	FO121437 11RE	1	3	02/02/2022 23:35	03/02/2022 12:08	Interna-Não programada-Meio ambiente- Descarga Atmosférica	13800	25	13745	313,3 8
607 2	2	2022	14949	31	136	#####	01520404	1	3	02/02/2022 23:28	02/02/2022 23:32	Interna-Não programada-Meio ambiente- Vento	13800	2	1841	0,14
607 2	2	2022	14963	31	152	#####	01520404	1	3	02/02/2022 23:28	02/02/2022 23:32	Interna-Não programada-Meio ambiente- Vento	13800	244	27563	17,42
607 2	2	2022	14963	1	414	#####	01520404	1	3	02/02/2022 23:28	03/02/2022 00:58	Interna-Não programada-Meio ambiente- Vento	13800	193	27563	287,7 3
607 2	2	2022	14963	2	414	#####	01520404	1	3	02/02/2022 23:28	03/02/2022 01:10	Interna-Não programada-Meio ambiente- Vento	13800	1282	27563	2165, 87
607 2	2	2022	14963	31	152	#####	01520404	1	3	02/02/2022 23:28	03/02/2022 02:10	Interna-Não programada-Meio ambiente- Vento	13800	17	27563	45,72
607 2	2	2022	14963	31	152	#####	01520404	1	3	02/02/2022 23:28	04/02/2022 12:52	Interna-Não programada-Meio ambiente- Vento	13800	30	27563	1121, 95
607 2	2	2022	14963	31	152	#####	01520404	1	3	02/02/2022 23:28	04/02/2022 13:10	Interna-Não programada-Meio ambiente- Vento	13800	48	27563	1809, 13
607 2	2	2022	14963	31	152	#####	01520404	1	3	03/02/2022 03:12	03/02/2022 03:15	Interna-Não programada-Meio ambiente- Vento	13800	17	27563	0,87
607 2	2	2022	14963	2	414	#####	01520404	1	3	03/02/2022 03:15	03/02/2022 07:06	Interna-Não programada-Meio ambiente- Vento	13800	1067	27563	4114, 17
607 2	2	2022	14963	31	152	#####	01520404	1	3	03/02/2022 08:11	03/02/2022 23:40	Interna-Não programada-Meio ambiente- Vento	13800	1	27563	15,48
607 2	2	2022	14963	3	152	#####	01520404	1	3	03/02/2022 10:40	03/02/2022 10:44	Interna-Não programada-Meio ambiente- Vento	13800	47	27563	3,06

607 2	2	2022	14963	1	414	#####	01520404	1	3	03/02/2022 10:40	03/02/2022 10:44	Interna-Não programada-Meio ambiente-Vento	13800	175	27563	11,38
607 2	2	2022	14963	2	414	#####	01520404	1	3	03/02/2022 10:40	03/02/2022 10:45	Interna-Não programada-Meio ambiente-Vento	13800	390	27563	27,52
607 2	2	2022	14963	2	414	#####	01520404	1	3	03/02/2022 10:40	03/02/2022 10:46	Interna-Não programada-Meio ambiente-Vento	13800	317	27563	30,64
607 2	2	2022	14963	2	414	#####	01520404	1	3	03/02/2022 10:40	03/02/2022 10:47	Interna-Não programada-Meio ambiente-Vento	13800	320	27563	35,02
607 2	2	2022	14963	31	152	#####	01520404	1	3	03/02/2022 21:50	03/02/2022 22:06	Interna-Não programada-Meio ambiente-Vento	13800	17	27563	4,53
607 2	2	2022	14963	31	152	#####	01520404	1	3	04/02/2022 08:58	04/02/2022 12:44	Interna-Não programada-Meio ambiente-Vento	13800	1	27563	3,78
607 2	2	2022	14978	32	216	#####	38400244 80	1	3	02/02/2022 23:45	04/02/2022 04:06	Interna-Não programada-Meio ambiente-Vento	220	1	8736	28,34
607 2	2	2022	14980	1	495	#####	LC122701 12	1	3	02/02/2022 23:22	03/02/2022 22:43	Interna-Não programada-Meio ambiente-Vento	13800	63	13622	1470,30
607 2	2	2022	16494	31	583	#####	BF122531 74	1	3	02/02/2022 23:59	03/02/2022 07:49	Interna-Não programada-Meio ambiente-Descarga Atmosférica	34500	10	17475	78,21
607 2	2	2022	14929	1	353	#####	HE120994 18	1	3	03/02/2022 00:06	03/02/2022 08:31	Interna-Não programada-Meio ambiente-Descarga Atmosférica	13800	38	19010	319,47
607 2	2	2022	14923	1	200	#####	DI1216862 8	1	3	03/02/2022 00:07	03/02/2022 13:56	Interna-Não programada-Meio ambiente-Vento	34500	2	32903	27,66
607 2	2	2022	14923	32	85	#####	DI1216862 8	1	3	03/02/2022 00:07	03/02/2022 13:56	Interna-Não programada-Meio ambiente-Vento	34500	11	32903	152,11
607 2	2	2022	14923	32	85	#####	DI1216862 8	1	3	03/02/2022 00:07	04/02/2022 12:57	Interna-Não programada-Meio ambiente-Vento	34500	2	32903	73,69
607 2	2	2022	14860	2	198	#####	AX122036 89LD	1	3	03/02/2022 00:18	03/02/2022 12:42	Interna-Não programada-Meio ambiente-Vento	13800	106	27742	1314,84
607 2	2	2022	16494	31	583	#####	NQ104109 09	1	3	03/02/2022 00:13	03/02/2022 02:02	Interna-Não programada-Meio ambiente-Árvore ou Vegetação	34500	62	17475	112,55
607 2	2	2022	16494	31	583	#####	NQ104109 09	1	3	03/02/2022 00:13	03/02/2022 12:52	Interna-Não programada-Meio ambiente-Árvore ou Vegetação	34500	200	17475	2526,94
607 2	2	2022	16494	31	583	#####	NQ104109 09	1	3	03/02/2022 00:13	03/02/2022 13:24	Interna-Não programada-Meio ambiente-Árvore ou Vegetação	34500	105	17475	1384,31
607 2	2	2022	14923	1	121	#####	ME123808 54	1	3	02/02/2022 21:13	03/02/2022 08:59	Interna-Não programada-Meio ambiente-Descarga Atmosférica	13800	5	32903	58,76
607 2	2	2022	14978	31	216	#####	TL1220877 3	1	3	03/02/2022 00:34	03/02/2022 02:55	Interna-Não programada-Meio ambiente-Vento	34500	44	8736	102,68
607 2	2	2022	14961	32	325	#####	PI2124316 1	1	3	03/02/2022 00:53	03/02/2022 17:17	Interna-Não programada-Meio ambiente-Descarga Atmosférica	220	1	40614	16,40
607 2	2	2022	14863	4	580	#####	AN120002 27	1	3	03/02/2022 01:20	03/02/2022 07:58	Interna-Não programada-Meio ambiente-Descarga Atmosférica	13800	18	86055	119,23
607 2	2	2022	14873	2	18	#####	NQ121710 84	1	3	03/02/2022 05:43	03/02/2022 10:36	Interna-Não programada-Meio ambiente-Vento	13800	46	6332	224,54
607 2	2	2022	14863	4	5	#####	AN122611 85	1	3	03/02/2022 02:15	03/02/2022 04:26	Interna-Não programada-Meio ambiente-Vento	13800	10	86055	21,76
607 2	2	2022	14923	1	361	#####	IV1239018 5	1	3	03/02/2022 02:25	03/02/2022 08:26	Interna-Não programada-Meio ambiente-Vento	13800	13	32903	78,12
607 2	2	2022	14985	2	149	#####	GG122037 05RE	1	3	03/02/2022 02:29	03/02/2022 04:47	Interna-Não programada-Meio ambiente-Vento	13800	29	24135	66,57
607 2	2	2022	16494	31	583	#####	NQ211977 01	1	3	03/02/2022 03:18	03/02/2022 09:11	Interna-Não programada-Meio ambiente-Descarga Atmosférica	220	2	17475	11,74
607 2	2	2022	14953	4	330	#####	PL1220590 4	1	3	03/02/2022 03:40	03/02/2022 08:31	Interna-Não programada-Meio ambiente-Vento	13800	50	20496	242,00
607 2	2	2022	14873	1	456	#####	04564114	1	3	03/02/2022 03:45	03/02/2022 09:37	Interna-Não programada-Meio ambiente-Vento	13800	252	6332	1477,42

607 2	2	2022	14873	2	456	#####	04564114	1	3	03/02/2022 03:45	03/02/2022 10:00	Interna-Não programada-Meio ambiente-Vento	13800	1111	6332	6942,52
607 2	2	2022	15746	1	563	#####	05630214	1	3	03/02/2022 03:44	03/02/2022 03:47	Interna-Não programada-Meio ambiente-Vento	13800	576	10293	28,96
607 2	2	2022	15746	1	563	#####	05630214	1	3	03/02/2022 03:44	03/02/2022 07:46	Interna-Não programada-Meio ambiente-Vento	13800	39	10293	157,17
607 2	2	2022	15746	1	563	#####	05630214	1	3	03/02/2022 03:44	03/02/2022 09:14	Interna-Não programada-Meio ambiente-Vento	13800	25	10293	137,54
607 2	2	2022	15746	1	563	#####	05630214	1	3	03/02/2022 03:44	03/02/2022 10:59	Interna-Não programada-Meio ambiente-Vento	13800	60	10293	434,77
607 2	2	2022	15746	1	563	#####	05630214	1	3	03/02/2022 03:44	03/02/2022 13:27	Interna-Não programada-Meio ambiente-Vento	13800	3	10293	29,12
607 2	2	2022	15746	1	563	#####	05630214	1	3	03/02/2022 03:44	04/02/2022 05:59	Interna-Não programada-Meio ambiente-Vento	13800	57	10293	1496,55
607 2	2	2022	15746	1	563	#####	05630214	1	3	03/02/2022 03:44	04/02/2022 11:58	Interna-Não programada-Meio ambiente-Vento	13800	24	10293	773,63
607 2	2	2022	15746	1	563	#####	05630214	1	3	03/02/2022 09:26	03/02/2022 09:50	Interna-Não programada-Meio ambiente-Vento	13800	62	10293	25,18
607 2	2	2022	15746	1	563	#####	05630214	1	3	03/02/2022 09:26	04/02/2022 11:58	Interna-Não programada-Meio ambiente-Vento	13800	2	10293	53,08
607 2	2	2022	15746	1	563	#####	05630214	1	3	04/02/2022 04:41	04/02/2022 05:59	Interna-Não programada-Meio ambiente-Vento	13800	2	10293	2,62
607 2	2	2022	14979	3	202	#####	SL1845988 2TS	1	3	02/02/2022 22:20	03/02/2022 07:24	Interna-Não programada-Meio ambiente-Vento	13800	84	17358	761,02
607 2	2	2022	14951	32	137	#####	PB104158 15	1	3	03/02/2022 04:19	04/02/2022 20:04	Interna-Não programada-Meio ambiente-Vento	34500	2	15050	79,48
607 2	2	2022	14873	2	18	#####	DF121943 71	1	3	03/02/2022 04:45	03/02/2022 11:13	Interna-Não programada-Meio ambiente-Vento	13800	18	6332	116,37
607 2	2	2022	14939	1	469	#####	CR104095 16	1	3	03/02/2022 04:44	03/02/2022 12:29	Interna-Não programada-Meio ambiente-Vento	13800	37	13745	286,39
607 2	2	2022	14939	1	469	#####	CR104095 16	1	3	03/02/2022 04:44	03/02/2022 15:57	Interna-Não programada-Meio ambiente-Vento	13800	48	13745	537,92
607 2	2	2022	14963	1	469	#####	CR104095 16	1	3	03/02/2022 04:44	04/02/2022 14:00	Interna-Não programada-Meio ambiente-Vento	13800	11	27563	365,89
607 2	2	2022	14939	1	469	#####	CR104095 16	1	3	03/02/2022 04:44	04/02/2022 14:00	Interna-Não programada-Meio ambiente-Vento	13800	67	13745	2228,62
607 2	2	2022	14939	1	469	#####	CR104095 16	1	3	03/02/2022 17:34	04/02/2022 09:42	Interna-Não programada-Meio ambiente-Vento	13800	37	13745	596,55
607 2	2	2022	14939	1	469	#####	CR104095 16	1	3	03/02/2022 17:34	04/02/2022 11:00	Interna-Não programada-Meio ambiente-Vento	13800	30	13745	522,55
607 2	2	2022	14939	1	469	#####	CR104095 16	1	3	03/02/2022 17:34	04/02/2022 13:14	Interna-Não programada-Meio ambiente-Vento	13800	17	13745	334,25
607 2	2	2022	14939	1	469	#####	CR104095 16	1	3	03/02/2022 17:34	05/02/2022 15:06	Interna-Não programada-Meio ambiente-Vento	13800	1	13745	45,53
607 2	2	2022	14963	1	469	#####	CR104095 16	1	3	05/02/2022 13:08	05/02/2022 13:20	Interna-Não programada-Meio ambiente-Vento	13800	11	27563	2,10
607 2	2	2022	14939	1	469	#####	CR104095 16	1	3	05/02/2022 13:08	05/02/2022 13:20	Interna-Não programada-Meio ambiente-Vento	13800	150	13745	28,58
607 2	2	2022	14978	1	216	#####	JL1040066 0	1	3	03/02/2022 04:50	03/02/2022 22:53	Interna-Não programada-Meio ambiente-Árvore ou Vegetação	13800	89	8736	1606,20
607 2	2	2022	14905	1	184	#####	GE211857 35	1	3	03/02/2022 05:13	03/02/2022 10:47	Interna-Não programada-Meio ambiente-Descarga Atmosférica	220	1	5444	5,56
607 2	2	2022	14925	1	88	#####	MD12299 584	1	3	03/02/2022 05:19	03/02/2022 10:48	Interna-Não programada-Meio ambiente-Vento	13800	15	18577	82,07
607 2	2	2022	14923	1	85	#####	IR1222311 5	1	3	02/02/2022 21:55	03/02/2022 07:45	Interna-Não programada-Meio ambiente-Descarga Atmosférica	13800	11	32903	108,14

607 2	2	2022	16494	31	583	#####	TI1239751 8RE	1	3	03/02/2022 05:33	03/02/2022 18:00	Interna-Não programada-Meio ambiente- Vento	34500	21	17475	261,4 3
607 2	2	2022	16494	31	583	#####	TI1239751 8RE	1	3	03/02/2022 05:33	03/02/2022 23:00	Interna-Não programada-Meio ambiente- Vento	34500	28	17475	488,5 7
607 2	2	2022	16494	31	583	#####	TI1239751 8RE	1	3	03/02/2022 05:33	04/02/2022 00:20	Interna-Não programada-Meio ambiente- Vento	34500	88	17475	1652, 84
607 2	2	2022	14943	3	197	#####	IH1840781 8TS	1	3	03/02/2022 05:34	03/02/2022 09:28	Interna-Não programada-Meio ambiente- Descarga Atmosférica	13800	82	14352	318,6 2
607 2	2	2022	14877	2	25	#####	BT210096 96	1	3	03/02/2022 05:35	03/02/2022 13:50	Interna-Não programada-Meio ambiente- Descarga Atmosférica	220	1	7423	8,24
607 2	2	2022	14886	2	326	#####	UR120000 54RE	1	3	03/02/2022 04:27	03/02/2022 09:07	Interna-Não programada-Meio ambiente- Vento	13800	116	5536	541,0 8
607 2	2	2022	15749	1	249	#####	VD122640 97	1	3	03/02/2022 05:38	03/02/2022 08:59	Interna-Não programada-Meio ambiente- Vento	13800	6	14745	20,01
607 2	2	2022	14980	2	171	#####	SM120130 36	1	3	03/02/2022 05:43	03/02/2022 09:32	Interna-Não programada-Meio ambiente- Descarga Atmosférica	13800	20	13622	76,24
607 2	2	2022	14956	2	581	#####	MY123488 82	1	3	02/02/2022 19:12	03/02/2022 08:03	Interna-Não programada-Meio ambiente- Descarga Atmosférica	13800	308	32677	3952, 75
607 2	2	2022	14956	2	581	#####	MY123488 82	1	3	02/02/2022 19:12	03/02/2022 10:48	Interna-Não programada-Meio ambiente- Descarga Atmosférica	13800	84	32677	1309, 02
607 2	2	2022	14985	31	180	#####	NQ120862 53RE	1	3	03/02/2022 05:46	03/02/2022 11:02	Interna-Não programada-Meio ambiente- Árvore ou Vegetação	34500	1	24135	5,26
607 2	2	2022	14985	31	180	#####	NQ120862 53RE	1	3	03/02/2022 05:46	03/02/2022 13:51	Interna-Não programada-Meio ambiente- Árvore ou Vegetação	34500	46	24135	371,4 5
607 2	2	2022	14985	31	180	#####	NQ120862 53RE	1	3	03/02/2022 11:02	03/02/2022 13:51	Interna-Não programada-Meio ambiente- Árvore ou Vegetação	34500	1	24135	2,82
607 2	2	2022	15746	32	563	#####	NA120784 47	1	3	02/02/2022 22:18	03/02/2022 07:27	Interna-Não programada-Meio ambiente- Vento	34500	24	10293	219,2 5
607 2	2	2022	14877	2	25	#####	BT120053 69LD	1	3	03/02/2022 05:52	03/02/2022 12:45	Interna-Não programada-Meio ambiente- Descarga Atmosférica	13800	13	7423	89,47
607 2	2	2022	14939	2	352	#####	MU18418 349TS	1	3	03/02/2022 05:19	03/02/2022 10:20	Interna-Não programada-Meio ambiente- Descarga Atmosférica	13800	175	13745	875,9 2
607 2	2	2022	14933	1	102	#####	JA2102952 8	1	3	03/02/2022 05:54	03/02/2022 11:23	Interna-Não programada-Meio ambiente- Vento	220	1	19127	5,47
607 2	2	2022	14941	1	92	#####	GS120737 62	1	3	03/02/2022 05:56	03/02/2022 21:10	Interna-Não programada-Meio ambiente- Descarga Atmosférica	13800	5	7488	76,12
607 2	2	2022	14941	31	329	#####	MP122997 80	1	3	03/02/2022 06:00	03/02/2022 11:29	Interna-Não programada-Meio ambiente- Descarga Atmosférica	34500	2	7488	10,94
607 2	2	2022	14939	1	207	#####	SE1236169 0	1	3	03/02/2022 06:07	03/02/2022 08:36	Interna-Não programada-Meio ambiente- Descarga Atmosférica	13800	3	13745	7,45
607 2	2	2022	14978	31	216	#####	TL1213176 0	1	3	03/02/2022 06:07	03/02/2022 10:38	Interna-Não programada-Meio ambiente- Vento	34500	18	8736	81,14
607 2	2	2022	14924	1	302	#####	II1108994 6	1	3	03/02/2022 06:15	03/02/2022 08:35	Interna-Não programada-Meio ambiente- Vento	220	69	10061	160,1 9
607 2	2	2022	16481	2	574	#####	CB120283 44	1	3	03/02/2022 06:16	03/02/2022 07:51	Interna-Não programada-Meio ambiente- Descarga Atmosférica	13800	4	5702	6,28
607 2	2	2022	16485	1	576	#####	PU122050 10	1	3	03/02/2022 06:17	03/02/2022 09:17	Interna-Não programada-Meio ambiente- Vento	13800	15	5128	44,96
607 2	2	2022	14928	1	91	#####	IW124052 02	1	3	03/02/2022 06:18	03/02/2022 09:09	Interna-Não programada-Meio ambiente- Descarga Atmosférica	13800	19	12002	54,07
607 2	2	2022	14978	1	492	#####	FA310963 09	1	3	03/02/2022 06:19	03/02/2022 18:15	Interna-Não programada-Meio ambiente- Vento	220	1	8736	11,93
607 2	2	2022	14978	31	216	#####	TL1235618 9	1	3	03/02/2022 06:19	03/02/2022 11:40	Interna-Não programada-Meio ambiente- Vento	34500	5	8736	26,68
607 2	2	2022	16491	2	335	#####	BS123004 12	1	3	02/02/2022 20:49	03/02/2022 11:10	Interna-Não programada-Meio ambiente- Vento	13800	13	17541	186,5 4

607 2	2	2022	14963	31	152	#####	PO120493 40	1	3	03/02/2022 05:28	03/02/2022 15:13	Interna-Não programada-Meio ambiente- Descarga Atmosférica	34500	8	27563	77,96
607 2	2	2022	14985	31	180	#####	NQ120567 87RE	1	3	03/02/2022 06:31	03/02/2022 12:24	Interna-Não programada-Meio ambiente- Vento	34500	77	24135	452,8 2
607 2	2	2022	14916	32	209	#####	SD122188 36	1	3	03/02/2022 05:52	04/02/2022 01:58	Interna-Não programada-Meio ambiente- Vento	34500	20	19254	402,0 2
607 2	2	2022	14929	2	93	#####	IK1229840 7	1	3	03/02/2022 06:32	03/02/2022 08:27	Interna-Não programada-Meio ambiente- Descarga Atmosférica	13800	36	19010	68,61
607 2	2	2022	14930	35	374	#####	FA123227 59	1	3	03/02/2022 06:34	03/02/2022 12:42	Interna-Não programada-Meio ambiente- Vento	34500	49	54150	300,0 4
607 2	2	2022	14916	1	343	#####	MA122115 97	1	3	03/02/2022 06:34	03/02/2022 13:56	Interna-Não programada-Meio ambiente- Vento	13800	11	19254	80,87
607 2	2	2022	14860	1	198	#####	CB212899 70	1	3	03/02/2022 06:37	03/02/2022 09:07	Interna-Não programada-Meio ambiente- Descarga Atmosférica	220	1	27742	2,50
607 2	2	2022	14868	2	16	#####	AY120000 26LD	1	3	03/02/2022 05:23	03/02/2022 09:55	Interna-Não programada-Meio ambiente- Descarga Atmosférica	13800	85	2346	384,6 3
607 2	2	2022	14939	2	112	#####	LC122784 80	1	3	03/02/2022 06:40	03/02/2022 08:24	Interna-Não programada-Meio ambiente- Descarga Atmosférica	13800	3	13745	5,17
607 2	2	2022	14985	31	180	#####	UR123641 04	1	3	03/02/2022 06:42	03/02/2022 14:49	Interna-Não programada-Meio ambiente- Vento	34500	88	24135	714,1 7
607 2	2	2022	14985	31	180	#####	NQ122809 78	1	3	03/02/2022 06:34	03/02/2022 09:49	Interna-Não programada-Meio ambiente- Descarga Atmosférica	34500	86	24135	278,4 2
607 2	2	2022	14917	1	123	#####	PI1842853 1TS	1	3	03/02/2022 06:43	03/02/2022 19:23	Interna-Não programada-Meio ambiente- Vento	13800	49	6224	620,3 4
607 2	2	2022	14978	1	492	#####	FA122282 29	1	3	03/02/2022 08:49	03/02/2022 17:08	Interna-Não programada-Meio ambiente- Vento	13800	31	8736	257,7 0
607 2	2	2022	14916	1	76	#####	CH122188 50	1	3	03/02/2022 06:43	03/02/2022 10:00	Interna-Não programada-Meio ambiente- Vento	13800	24	19254	78,42
607 2	2	2022	14936	1	237	#####	AN12588 96	1	3	03/02/2022 06:45	03/02/2022 09:38	Interna-Não programada-Meio ambiente- Vento	220	1	40763	2,87
607 2	2	2022	14860	1	198	#####	48006121 0	1	3	03/02/2022 06:46	03/02/2022 12:25	Interna-Não programada-Meio ambiente- Vento	220	1	27742	5,64
607 2	2	2022	14936	4	237	#####	20724937	1	3	03/02/2022 06:46	03/02/2022 09:38	Interna-Não programada-Meio ambiente- Vento	220	1	40763	2,85
607 2	2	2022	14963	2	152	#####	PO123288 96	1	3	03/02/2022 06:32	03/02/2022 10:31	Interna-Não programada-Meio ambiente- Descarga Atmosférica	13800	25	27563	99,21
607 2	2	2022	14923	3	85	#####	IR1201455 7	1	3	03/02/2022 06:48	03/02/2022 16:27	Interna-Não programada-Meio ambiente- Descarga Atmosférica	13800	23	32903	221,7 4
607 2	2	2022	14905	1	362	#####	BA122107 19	1	3	03/02/2022 06:22	03/02/2022 14:07	Interna-Não programada-Meio ambiente- Vento	13800	18	5444	139,3 0
607 2	2	2022	14980	1	171	#####	SM210132 39	1	3	03/02/2022 06:49	03/02/2022 11:56	Interna-Não programada-Meio ambiente- Vento	220	1	13622	5,11
607 2	2	2022	15746	1	159	#####	MH12297 074	1	3	03/02/2022 06:50	03/02/2022 13:20	Interna-Não programada-Meio ambiente- Vento	13800	3	10293	19,46
607 2	2	2022	14881	2	30	#####	CP122048 82	1	3	03/02/2022 06:21	03/02/2022 10:40	Interna-Não programada-Meio ambiente- Descarga Atmosférica	13800	79	11833	340,4 5
607 2	2	2022	15746	1	159	#####	MH21126 633	1	3	03/02/2022 06:51	03/02/2022 18:11	Interna-Não programada-Meio ambiente- Descarga Atmosférica	220	1	10293	11,32
607 2	2	2022	14905	2	464	#####	GE120001 39	1	3	03/02/2022 06:53	03/02/2022 10:20	Interna-Não programada-Meio ambiente- Vento	13800	14	5444	48,32
607 2	2	2022	14973	2	163	#####	RB121265 65	1	3	03/02/2022 06:22	03/02/2022 10:11	Interna-Não programada-Meio ambiente- Descarga Atmosférica	13800	49	12011	186,6 4
607 2	2	2022	14939	1	47	#####	ET121363 95	1	3	03/02/2022 01:22	03/02/2022 14:29	Interna-Não programada-Meio ambiente- Descarga Atmosférica	13800	15	13745	196,6 9
607 2	2	2022	14930	1	374	#####	FA123832 49	1	3	03/02/2022 06:58	03/02/2022 11:12	Interna-Não programada-Meio ambiente- Vento	13800	9	54150	38,16

607 2	2	2022	14953	2	19	#####	PL2140293 5	1	3	03/02/2022 06:58	03/02/2022 09:12	Interna-Não programada-Meio ambiente- Vento	220	1	20496	2,22
607 2	2	2022	14918	1	472	#####	PS213182 81	1	3	03/02/2022 06:58	03/02/2022 11:08	Interna-Não programada-Meio ambiente- Vento	220	1	33566	4,16
607 2	2	2022	14905	1	184	#####	NP213704 05	1	3	03/02/2022 07:00	03/02/2022 11:26	Interna-Não programada-Meio ambiente- Descarga Atmosférica	220	1	5444	4,43
607 2	2	2022	14933	1	102	#####	JA1229807 9	1	3	03/02/2022 07:00	03/02/2022 10:26	Interna-Não programada-Meio ambiente- Vento	13800	10	19127	34,25
607 2	2	2022	14963	33	152	#####	FO122025 57	1	3	03/02/2022 06:33	03/02/2022 19:25	Interna-Não programada-Meio ambiente- Descarga Atmosférica	34500	40	27563	514,0 6
607 2	2	2022	14943	2	197	#####	IH1230712 9	1	3	03/02/2022 04:49	03/02/2022 08:50	Interna-Não programada-Meio ambiente- Descarga Atmosférica	13800	13	14352	52,16
607 2	2	2022	14930	1	259	#####	JL1221354 7	1	3	03/02/2022 07:03	03/02/2022 13:03	Interna-Não programada-Meio ambiente- Vento	13800	22	54150	131,9 3
607 2	2	2022	14939	1	352	#####	PO123904 76	1	3	03/02/2022 07:06	03/02/2022 14:50	Interna-Não programada-Meio ambiente- Descarga Atmosférica	13800	46	13745	355,0 2
607 2	2	2022	14865	2	307	#####	DN120217 16	1	3	03/02/2022 07:02	03/02/2022 09:04	Interna-Não programada-Meio ambiente- Descarga Atmosférica	13800	11	17672	22,36
607 2	2	2022	15746	1	396	#####	NA121587 63	1	3	03/02/2022 04:56	03/02/2022 11:39	Interna-Não programada-Meio ambiente- Vento	13800	17	10293	113,9 2
607 2	2	2022	15733	32	347	#####	KR212378 57	1	3	03/02/2022 07:07	04/02/2022 23:01	Interna-Não programada-Meio ambiente- Árvore ou Vegetação	220	1	17588	39,89
607 2	2	2022	14951	31	137	#####	PB121632 11	1	3	03/02/2022 07:08	03/02/2022 14:30	Interna-Não programada-Meio ambiente- Vento	34500	4	15050	29,44
607 2	2	2022	15734	2	394	#####	KR214120 76	1	3	03/02/2022 07:08	03/02/2022 22:40	Interna-Não programada-Meio ambiente- Descarga Atmosférica	220	1	2536	15,52
607 2	2	2022	14911	2	100	#####	FC121945 65	1	3	02/02/2022 21:01	03/02/2022 19:18	Interna-Não programada-Meio ambiente- Vento	13800	8	14941	178,2 6
607 2	2	2022	14894	2	204	#####	PV211422 95	1	3	03/02/2022 07:10	03/02/2022 11:45	Interna-Não programada-Meio ambiente- Descarga Atmosférica	220	2	18174	9,17
607 2	2	2022	14945	1	430	#####	NA120380 63	1	3	03/02/2022 06:39	04/02/2022 01:15	Interna-Não programada-Meio ambiente- Vento	13800	8	9955	148,7 7
607 2	2	2022	14941	1	92	#####	GS210736 93	1	3	03/02/2022 07:10	03/02/2022 14:49	Interna-Não programada-Meio ambiente- Descarga Atmosférica	220	2	7488	15,32
607 2	2	2022	14963	33	152	#####	TB120518 86	1	3	03/02/2022 06:23	03/02/2022 17:10	Interna-Não programada-Meio ambiente- Descarga Atmosférica	34500	28	27563	301,6 1
607 2	2	2022	14930	35	374	#####	FA122047 59LD	1	3	03/02/2022 06:29	03/02/2022 17:19	Interna-Não programada-Meio ambiente- Vento	13800	1	54150	10,84
607 2	2	2022	14930	1	259	#####	FA122047 59LD	1	3	03/02/2022 06:29	03/02/2022 17:19	Interna-Não programada-Meio ambiente- Vento	13800	276	54150	2991, 46
607 2	2	2022	14923	32	85	#####	ME211402 64	1	3	03/02/2022 07:13	03/02/2022 12:51	Interna-Não programada-Meio ambiente- Descarga Atmosférica	220	1	32903	5,63
607 2	2	2022	14980	2	171	#####	BX123919 27	1	3	03/02/2022 06:28	05/02/2022 09:29	Interna-Não programada-Meio ambiente- Vento	13800	28	13622	1428, 37
607 2	2	2022	14951	1	137	#####	MJ213332 66	1	3	03/02/2022 07:14	03/02/2022 15:48	Interna-Não programada-Meio ambiente- Vento	220	1	15050	8,57
607 2	2	2022	14963	33	152	#####	FO121453 00	1	3	03/02/2022 06:59	03/02/2022 13:37	Interna-Não programada-Meio ambiente- Descarga Atmosférica	34500	13	27563	86,10
607 2	2	2022	14930	1	259	#####	FA210420 67	1	3	03/02/2022 07:15	04/02/2022 11:36	Interna-Não programada-Meio ambiente- Vento	220	1	54150	28,34
607 2	2	2022	14918	31	1	#####	FA211532 25	1	3	03/02/2022 07:12	03/02/2022 13:20	Interna-Não programada-Meio ambiente- Vento	34500	33	33566	201,9 3
607 2	2	2022	14873	2	18	#####	BA211551 30	1	3	03/02/2022 07:16	03/02/2022 09:14	Interna-Não programada-Meio ambiente- Vento	220	1	6332	1,97
607 2	2	2022	14873	1	561	#####	GE123746 64RE	1	3	03/02/2022 07:16	04/02/2022 00:10	Interna-Não programada-Meio ambiente- Vento	13800	7	6332	118,3 8

607 2	2	2022	14939	2	352	#####	MU11284 931	1	3	03/02/2022 01:24	03/02/2022 11:14	Interna-Não programada-Meio ambiente- Descarga Atmosférica	220	66	13745	648,9 8
607 2	2	2022	14973	2	163	#####	RB121560 88	1	3	03/02/2022 07:13	03/02/2022 10:14	Interna-Não programada-Meio ambiente- Vento	13800	12	12011	36,15
607 2	2	2022	14963	2	414	#####	PO121923 71	1	3	03/02/2022 07:15	03/02/2022 12:50	Interna-Não programada-Meio ambiente- Descarga Atmosférica	13800	12	27563	66,81
607 2	2	2022	14953	1	19	#####	IY2102638 1	1	3	03/02/2022 07:18	03/02/2022 10:20	Interna-Não programada-Meio ambiente- Vento	220	1	20496	3,02
607 2	2	2022	14953	1	19	#####	IY2102638 1	1	3	03/02/2022 07:18	03/02/2022 13:32	Interna-Não programada-Meio ambiente- Vento	220	1	20496	6,22
607 2	2	2022	14953	31	330	#####	PL2131259 6	1	3	03/02/2022 07:19	03/02/2022 09:34	Interna-Não programada-Meio ambiente- Descarga Atmosférica	220	2	20496	4,50
607 2	2	2022	14939	2	112	#####	LC122208 98	1	3	03/02/2022 07:19	03/02/2022 15:22	Interna-Não programada-Meio ambiente- Vento	13800	2	13745	16,09
607 2	2	2022	14943	2	197	#####	10033237 083	1	3	03/02/2022 07:19	03/02/2022 10:09	Interna-Não programada-Meio ambiente- Vento	220	1	14352	2,83
607 2	2	2022	14937	7	237	#####	20566542	1	3	03/02/2022 07:19	03/02/2022 08:52	Interna-Não programada-Meio ambiente- Vento	220	1	33449	1,54
607 2	2	2022	14860	2	365	#####	AX123198 51	1	3	03/02/2022 07:03	03/02/2022 09:36	Interna-Não programada-Meio ambiente- Descarga Atmosférica	13800	21	27742	53,54
607 2	2	2022	14980	2	171	#####	SM122085 06	1	3	03/02/2022 06:43	03/02/2022 13:58	Interna-Não programada-Meio ambiente- Vento	13800	9	13622	65,20
607 2	2	2022	14963	2	414	#####	PO211517 30	1	3	03/02/2022 07:22	03/02/2022 15:16	Interna-Não programada-Meio ambiente- Vento	220	1	27563	7,89
607 2	2	2022	14933	1	102	#####	JA1208057 1	1	3	03/02/2022 05:47	03/02/2022 09:55	Interna-Não programada-Meio ambiente- Vento	13800	13	19127	53,63
607 2	2	2022	15734	36	347	#####	LZ2108451 3	1	3	03/02/2022 07:23	03/02/2022 11:44	Interna-Não programada-Meio ambiente- Vento	220	1	2536	4,34
607 2	2	2022	14963	3	152	#####	PO211376 55	1	3	03/02/2022 07:23	03/02/2022 16:03	Interna-Não programada-Meio ambiente- Descarga Atmosférica	220	1	27563	8,65
607 2	2	2022	14971	4	421	#####	LZ1209291 1	1	3	02/02/2022 22:16	03/02/2022 09:11	Interna-Não programada-Meio ambiente- Vento	13800	5	47644	54,53
607 2	2	2022	14933	1	102	#####	JA1210470 3	1	3	03/02/2022 07:24	03/02/2022 21:35	Interna-Não programada-Meio ambiente- Descarga Atmosférica	13800	3	19127	42,51
607 2	2	2022	14894	4	204	#####	PV123821 75	1	3	03/02/2022 07:02	03/02/2022 08:48	Interna-Não programada-Meio ambiente- Descarga Atmosférica	13800	11	18174	19,40
607 2	2	2022	14928	1	91	#####	IW212948 08	1	3	03/02/2022 07:25	03/02/2022 12:17	Interna-Não programada-Meio ambiente- Descarga Atmosférica	220	1	12002	4,87
607 2	2	2022	14867	2	11	#####	AG1222513 50	1	3	03/02/2022 07:25	03/02/2022 14:10	Interna-Não programada-Meio ambiente- Vento	13800	12	8210	80,84
607 2	2	2022	14923	1	85	#####	IR1209128 6	1	3	03/02/2022 06:44	03/02/2022 08:49	Interna-Não programada-Meio ambiente- Descarga Atmosférica	13800	17	32903	35,24
607 2	2	2022	14961	3	190	#####	PI1116463 5	1	3	03/02/2022 07:26	03/02/2022 15:07	Interna-Não programada-Meio ambiente- Vento	220	89	40614	683,2 0
607 2	2	2022	14978	1	492	#####	10033683 369	1	3	03/02/2022 07:27	03/02/2022 18:13	Interna-Não programada-Meio ambiente- Inundação	220	1	8736	10,77
607 2	2	2022	14940	1	135	#####	10029628 723	1	3	03/02/2022 07:27	03/02/2022 11:58	Interna-Não programada-Meio ambiente- Vento	220	1	107006	4,52
607 2	2	2022	14936	5	237	#####	AN111307 07	1	3	03/02/2022 07:29	03/02/2022 11:08	Interna-Não programada-Meio ambiente- Vento	220	193	40763	704,0 7
607 2	2	2022	14971	4	421	#####	LZ2110987 1	1	3	03/02/2022 07:29	03/02/2022 09:50	Interna-Não programada-Meio ambiente- Vento	220	1	47644	2,34
607 2	2	2022	14865	1	307	#####	IB1212412 3	1	3	03/02/2022 07:30	03/02/2022 11:45	Interna-Não programada-Meio ambiente- Descarga Atmosférica	13800	1	17672	4,24
607 2	2	2022	14980	32	171	#####	TA122937 05	1	3	03/02/2022 07:19	03/02/2022 23:51	Interna-Não programada-Meio ambiente- Descarga Atmosférica	34500	16	13622	264,4 6

607 2	2	2022	14863	5	580	#####	AN122890 96	1	3	03/02/2022 07:32	03/02/2022 10:40	Interna-Não programada-Meio ambiente- Vento	13800	4	86055	12,53
607 2	2	2022	15746	1	396	#####	NA210573 95	1	3	03/02/2022 07:32	03/02/2022 13:06	Interna-Não programada-Meio ambiente- Descarga Atmosférica	220	1	10293	5,55
607 2	2	2022	14923	3	85	#####	MO12157 683	1	3	03/02/2022 06:58	03/02/2022 09:20	Interna-Não programada-Meio ambiente- Descarga Atmosférica	13800	5	32903	11,82
607 2	2	2022	14924	33	88	#####	IB1222016 2	1	3	03/02/2022 06:35	03/02/2022 13:43	Interna-Não programada-Meio ambiente- Vento	34500	4	10061	28,54
607 2	2	2022	14918	1	1	#####	SA212267 10	1	3	03/02/2022 07:34	03/02/2022 22:24	Interna-Não programada-Meio ambiente- Vento	220	3	33566	44,47
607 2	2	2022	14911	1	71	#####	GS210877 56	1	3	03/02/2022 07:35	03/02/2022 14:47	Interna-Não programada-Meio ambiente- Descarga Atmosférica	220	2	14941	14,38
607 2	2	2022	14933	2	102	#####	PV212307 62	1	3	03/02/2022 07:36	03/02/2022 14:28	Interna-Não programada-Meio ambiente- Vento	220	2	19127	13,73
607 2	2	2022	14918	1	1	#####	AQ110713 70	1	3	03/02/2022 07:36	03/02/2022 11:30	Interna-Não programada-Meio ambiente- Vento	220	196	33566	764,1 8
607 2	2	2022	14862	2	2	#####	AN120488 12	1	3	03/02/2022 07:36	03/02/2022 11:55	Interna-Não programada-Meio ambiente- Descarga Atmosférica	13800	33	24199	142,1 6
607 2	2	2022	14938	1	105	#####	12900464 42	1	3	03/02/2022 07:37	03/02/2022 12:43	Interna-Não programada-Meio ambiente- Vento	220	1	13698	5,09
607 2	2	2022	14860	3	198	#####	AX122976 88	1	3	03/02/2022 07:38	03/02/2022 16:13	Interna-Não programada-Meio ambiente- Descarga Atmosférica	13800	7	27742	60,08
607 2	2	2022	14985	3	180	#####	64012385 5	1	3	03/02/2022 07:39	03/02/2022 10:26	Interna-Não programada-Meio ambiente- Vento	220	1	24135	2,78
607 2	2	2022	14887	33	225	#####	CM1212635 36	1	3	02/02/2022 15:45	03/02/2022 09:18	Interna-Não programada-Meio ambiente- Descarga Atmosférica	220	4	3605	70,14
607 2	2	2022	16494	31	583	#####	NQ121975 57	1	3	03/02/2022 07:41	03/02/2022 12:17	Interna-Não programada-Meio ambiente- Árvore ou Vegetação	34500	4	17475	18,39
607 2	2	2022	14939	2	112	#####	57500001 43	1	3	03/02/2022 07:42	03/02/2022 09:38	Interna-Não programada-Meio ambiente- Vento	220	1	13745	1,93
607 2	2	2022	14902	1	49	#####	FR120968 45	1	3	03/02/2022 06:39	03/02/2022 09:26	Interna-Não programada-Meio ambiente- Vento	13800	17	5251	47,28
607 2	2	2022	14939	2	112	#####	CR123097 21	1	3	03/02/2022 06:52	03/02/2022 09:00	Interna-Não programada-Meio ambiente- Vento	13800	6	13745	12,80
607 2	2	2022	14911	1	71	#####	GS122997 08	1	3	03/02/2022 07:49	04/02/2022 01:00	Interna-Não programada-Meio ambiente- Descarga Atmosférica	13800	2	14941	34,35
607 2	2	2022	14904	34	283	#####	FB120855 09	1	3	03/02/2022 07:49	03/02/2022 12:22	Interna-Não programada-Meio ambiente- Vento	34500	9	11676	40,87
607 2	2	2022	14985	3	180	#####	UR123640 63	1	3	03/02/2022 06:25	03/02/2022 10:30	Interna-Não programada-Meio ambiente- Vento	13800	35	24135	142,8 2
607 2	2	2022	14892	1	37	#####	CZ122776 70	1	3	03/02/2022 02:16	03/02/2022 10:36	Interna-Não programada-Meio ambiente- Descarga Atmosférica	13800	17	3920	141,6 6
607 2	2	2022	14939	31	47	#####	SE2100001 7	1	3	03/02/2022 07:53	04/02/2022 09:26	Interna-Não programada-Meio ambiente- Descarga Atmosférica	220	1	13745	25,54
607 2	2	2022	14939	2	112	#####	MQ12125 574	1	3	03/02/2022 07:41	03/02/2022 12:43	Interna-Não programada-Meio ambiente- Descarga Atmosférica	13800	20	13745	100,6 3
607 2	2	2022	14943	31	197	#####	TI1235550 3	1	3	03/02/2022 06:32	04/02/2022 12:39	Interna-Não programada-Meio ambiente- Vento	34500	9	14352	270,9 7
607 2	2	2022	14980	2	171	#####	SM123842 76	1	3	03/02/2022 07:35	03/02/2022 11:16	Interna-Não programada-Meio ambiente- Vento	13800	4	13622	14,73
607 2	2	2022	14963	1	110	#####	FO123903 72	1	3	03/02/2022 07:29	03/02/2022 17:58	Interna-Não programada-Meio ambiente- Descarga Atmosférica	13800	8	27563	83,84
607 2	2	2022	14939	2	112	#####	MQ12140 367	1	3	03/02/2022 06:14	03/02/2022 12:56	Interna-Não programada-Meio ambiente- Descarga Atmosférica	13800	57	13745	381,8 7
607 2	2	2022	14860	2	198	#####	AX213295 97	1	3	03/02/2022 07:56	03/02/2022 19:24	Interna-Não programada-Meio ambiente- Descarga Atmosférica	220	1	27742	11,46

607 2	2	2022	16491	2	170	#####	RP211479 75	1	3	03/02/2022 07:58	03/02/2022 11:45	Interna-Não programada-Meio ambiente- Descarga Atmosférica	220	1	17541	3,77
607 2	2	2022	14918	31	123	#####	ND111600 45	1	3	02/02/2022 08:01	03/02/2022 10:00	Interna-Não programada-Meio ambiente- Vento	220	37	33566	961,2 3
607 2	2	2022	14963	31	152	#####	PO123919 30	1	3	03/02/2022 06:44	03/02/2022 22:54	Interna-Não programada-Meio ambiente- Vento	34500	58	27563	938,0 9
607 2	2	2022	14963	31	152	#####	PO123919 30	1	3	04/02/2022 00:07	04/02/2022 00:19	Interna-Não programada-Meio ambiente- Vento	34500	117	27563	23,59
607 2	2	2022	15750	1	45	#####	CX122952 12LD	1	3	03/02/2022 07:44	03/02/2022 11:48	Interna-Não programada-Meio ambiente- Vento	13800	29	6351	117,8 7
607 2	2	2022	16494	1	583	#####	NQ110487 87	1	3	03/02/2022 07:30	03/02/2022 20:32	Interna-Não programada-Meio ambiente- Vento	220	136	17475	1770, 87
607 2	2	2022	14980	2	171	#####	SM122538 76	1	3	03/02/2022 06:54	03/02/2022 13:19	Interna-Não programada-Meio ambiente- Descarga Atmosférica	13800	3	13622	19,24
607 2	2	2022	14863	4	5	#####	96001465 2	1	3	03/02/2022 08:03	03/02/2022 11:09	Interna-Não programada-Meio ambiente- Vento	220	1	86055	3,09
607 2	2	2022	16493	2	573	#####	AA211149 98	1	3	03/02/2022 08:04	03/02/2022 11:30	Interna-Não programada-Meio ambiente- Descarga Atmosférica	220	1	16284	3,42
607 2	2	2022	14953	1	19	#####	PL1212413 2	1	3	03/02/2022 08:05	03/02/2022 12:15	Interna-Não programada-Meio ambiente- Vento	13800	9	20496	37,44
607 2	2	2022	14911	2	100	#####	FC123073 46	1	3	03/02/2022 06:36	03/02/2022 22:45	Interna-Não programada-Meio ambiente- Vento	13800	26	14941	419,5 5
607 2	2	2022	14930	1	374	#####	FA310421 19	1	3	03/02/2022 08:05	03/02/2022 13:15	Interna-Não programada-Meio ambiente- Descarga Atmosférica	220	1	54150	5,17
607 2	2	2022	14963	31	152	#####	PO122419 96	1	3	03/02/2022 04:36	03/02/2022 10:17	Interna-Não programada-Meio ambiente- Vento	34500	71	27563	402,3 5
607 2	2	2022	16491	1	17	#####	FR210321 75	1	3	03/02/2022 08:06	03/02/2022 10:19	Interna-Não programada-Meio ambiente- Vento	220	2	17541	4,43
607 2	2	2022	14963	33	152	#####	MX121922 65	1	3	03/02/2022 08:06	04/02/2022 14:15	Interna-Não programada-Meio ambiente- Vento	34500	64	27563	1929, 08
607 2	2	2022	14863	7	5	#####	10030276 363	1	3	03/02/2022 08:07	03/02/2022 11:25	Interna-Não programada-Meio ambiente- Vento	220	1	86055	3,29
607 2	2	2022	14930	1	282	#####	FA123947 24	1	3	03/02/2022 06:55	04/02/2022 16:36	Interna-Não programada-Meio ambiente- Vento	13800	28	54150	942,7 9
607 2	2	2022	15733	1	43	#####	10016768 530	1	3	03/02/2022 08:08	03/02/2022 14:15	Interna-Não programada-Meio ambiente- Vento	220	1	17588	6,11
607 2	2	2022	14985	3	180	#####	UR122626 81	1	3	03/02/2022 07:38	03/02/2022 12:24	Interna-Não programada-Meio ambiente- Vento	13800	51	24135	243,0 2
607 2	2	2022	14953	4	330	#####	PL2114753 5	1	3	03/02/2022 08:10	03/02/2022 16:41	Interna-Não programada-Meio ambiente- Descarga Atmosférica	220	1	20496	8,51
607 2	2	2022	16493	2	338	#####	95003172 0	1	3	03/02/2022 08:11	04/02/2022 00:31	Interna-Não programada-Meio ambiente- Vento	220	1	16284	16,32
607 2	2	2022	14906	2	56	#####	GE123571 63	1	3	03/02/2022 08:12	03/02/2022 18:40	Interna-Não programada-Meio ambiente- Descarga Atmosférica	13800	1	31556	10,46
607 2	2	2022	14936	1	237	#####	20562615	1	3	03/02/2022 08:13	03/02/2022 10:38	Interna-Não programada-Meio ambiente- Vento	220	1	40763	2,41
607 2	2	2022	16494	3	129	#####	NQ121254 41	1	3	03/02/2022 08:14	03/02/2022 15:11	Interna-Não programada-Meio ambiente- Vento	13800	5	17475	34,71
607 2	2	2022	16494	3	129	#####	NQ121254 41	1	3	03/02/2022 08:14	03/02/2022 19:52	Interna-Não programada-Meio ambiente- Vento	13800	35	17475	406,8 8
607 2	2	2022	16494	3	129	#####	NQ121254 41	1	3	03/02/2022 08:14	04/02/2022 10:16	Interna-Não programada-Meio ambiente- Vento	13800	15	17475	390,3 7
607 2	2	2022	14980	2	495	#####	BX122660 16	1	3	03/02/2022 08:09	04/02/2022 10:17	Interna-Não programada-Meio ambiente- Descarga Atmosférica	13800	9	13622	235,2 0
607 2	2	2022	14961	3	190	#####	29602459 88	1	3	03/02/2022 08:15	03/02/2022 15:31	Interna-Não programada-Meio ambiente- Vento	220	1	40614	7,27

607 2	2	2022	14925	1	88	#####	10014323 450	1	3	03/02/2022 08:15	04/02/2022 12:27	Interna-Não programada-Meio ambiente- Vento	220	1	18577	28,19
607 2	2	2022	14979	1	202	#####	50005730 8	1	3	03/02/2022 08:15	03/02/2022 17:43	Interna-Não programada-Meio ambiente- Vento	220	1	17358	9,46
607 2	2	2022	14985	31	180	#####	NQ120959 16	1	3	03/02/2022 08:15	03/02/2022 20:32	Interna-Não programada-Meio ambiente- Descarga Atmosférica	34500	2	24135	24,54
607 2	2	2022	14963	33	152	#####	FO120711 35	1	3	03/02/2022 08:14	03/02/2022 20:51	Interna-Não programada-Meio ambiente- Descarga Atmosférica	34500	4	27563	50,46
607 2	2	2022	14939	1	207	#####	SE1235292 4	1	3	03/02/2022 05:37	03/02/2022 11:34	Interna-Não programada-Meio ambiente- Descarga Atmosférica	13800	8	13745	47,57
607 2	2	2022	14918	31	1	#####	FB122856 85	1	3	03/02/2022 07:08	03/02/2022 20:47	Interna-Não programada-Meio ambiente- Vento	34500	75	33566	1022, 71
607 2	2	2022	14978	32	216	#####	JL1230283 0	1	3	03/02/2022 06:09	04/02/2022 02:08	Interna-Não programada-Meio ambiente- Vento	34500	256	8736	5114, 60
607 2	2	2022	14939	1	352	#####	PO122396 39	1	3	03/02/2022 07:20	03/02/2022 19:11	Interna-Não programada-Meio ambiente- Vento	13800	31	13745	366,9 5
607 2	2	2022	16479	8	386	#####	LZ1210665 8	1	3	03/02/2022 08:19	03/02/2022 13:23	Interna-Não programada-Meio ambiente- Árvore ou Vegetação	220	2	54545	10,13
607 2	2	2022	14933	2	102	#####	JA1232850 0	1	3	03/02/2022 08:20	03/02/2022 11:09	Interna-Não programada-Meio ambiente- Descarga Atmosférica	220	1	19127	2,82
607 2	2	2022	14963	2	414	#####	PO120561 15	1	3	03/02/2022 07:35	03/02/2022 14:33	Interna-Não programada-Meio ambiente- Descarga Atmosférica	13800	16	27563	111,2 5
607 2	2	2022	14939	2	469	#####	UR122432 78	1	3	03/02/2022 06:32	03/02/2022 22:56	Interna-Não programada-Meio ambiente- Vento	13800	23	13745	377,0 1
607 2	2	2022	14980	1	495	#####	LC214365 06	1	3	03/02/2022 08:23	03/02/2022 23:59	Interna-Não programada-Meio ambiente- Vento	220	1	13622	15,60
607 2	2	2022	14933	2	102	#####	JA1215407 5	1	3	03/02/2022 08:23	03/02/2022 17:20	Interna-Não programada-Meio ambiente- Vento	220	1	19127	8,95
607 2	2	2022	14929	31	323	#####	IK1210089 1	1	3	03/02/2022 08:23	03/02/2022 15:24	Interna-Não programada-Meio ambiente- Árvore ou Vegetação	34500	8	19010	56,22
607 2	2	2022	14939	32	112	#####	CR122823 84	1	3	03/02/2022 07:01	03/02/2022 20:44	Interna-Não programada-Meio ambiente- Descarga Atmosférica	34500	7	13745	95,91
607 2	2	2022	14858	5	373	#####	LA111489 26	1	3	04/02/2022 00:36	04/02/2022 01:59	Interna-Não programada-Meio ambiente- Vento	220	232	67116	320,9 3
607 2	2	2022	14980	2	495	#####	BX123919 36	1	3	02/02/2022 22:21	03/02/2022 18:42	Interna-Não programada-Meio ambiente- Vento	13800	29	13622	590,1 4
607 2	2	2022	14877	1	25	#####	BT122742 51	1	3	03/02/2022 07:14	03/02/2022 12:42	Interna-Não programada-Meio ambiente- Descarga Atmosférica	13800	8	7423	43,63
607 2	2	2022	14963	33	152	#####	TB123455 70	1	3	03/02/2022 08:03	04/02/2022 14:56	Interna-Não programada-Meio ambiente- Descarga Atmosférica	34500	14	27563	432,1 8
607 2	2	2022	16493	1	107	#####	LB122706 62	1	3	03/02/2022 08:26	03/02/2022 11:01	Interna-Não programada-Meio ambiente- Vento	13800	93	16284	240,2 2
607 2	2	2022	14930	1	259	#####	FA213957 25	1	3	03/02/2022 08:26	04/02/2022 04:40	Interna-Não programada-Meio ambiente- Vento	220	1	54150	20,22
607 2	2	2022	14894	2	204	#####	PV123812 95	1	3	03/02/2022 07:01	03/02/2022 16:30	Interna-Não programada-Meio ambiente- Descarga Atmosférica	13800	4	18174	37,88
607 2	2	2022	14980	2	171	#####	SM211708 98	1	3	03/02/2022 08:28	03/02/2022 14:51	Interna-Não programada-Meio ambiente- Vento	220	1	13622	6,37
607 2	2	2022	14940	1	6	#####	LZ1116873 3	1	3	03/02/2022 08:14	03/02/2022 09:26	Interna-Não programada-Meio ambiente- Descarga Atmosférica	220	107	107006	127,5 7
607 2	2	2022	14916	32	209	#####	SD123226 77	1	3	03/02/2022 07:55	04/02/2022 02:07	Interna-Não programada-Meio ambiente- Vento	34500	24	19254	436,5 1
607 2	2	2022	14985	3	180	#####	UR213390 67	1	3	03/02/2022 08:29	03/02/2022 11:34	Interna-Não programada-Meio ambiente- Vento	220	2	24135	6,15
607 2	2	2022	14924	32	88	#####	18100004 80	1	3	03/02/2022 08:30	03/02/2022 17:37	Interna-Não programada-Meio ambiente- Vento	220	1	10061	9,11

607 2	2	2022	16494	31	583	#####	NQ123967 75	1	3	03/02/2022 08:12	03/02/2022 11:02	Interna-Não programada-Meio ambiente- Descarga Atmosférica	34500	44	17475	124,0 8
607 2	2	2022	14928	32	260	#####	SZ1219005 7	1	3	03/02/2022 06:51	03/02/2022 10:50	Interna-Não programada-Meio ambiente- Descarga Atmosférica	34500	37	12002	146,8 5
607 2	2	2022	14918	1	1	#####	19400022 82	1	3	03/02/2022 08:31	03/02/2022 21:46	Interna-Não programada-Meio ambiente- Vento	220	1	33566	13,24
607 2	2	2022	14943	3	197	#####	IH1228812 7	1	3	03/02/2022 08:32	03/02/2022 10:10	Interna-Não programada-Meio ambiente- Descarga Atmosférica	13800	7	14352	11,35
607 2	2	2022	15749	34	173	#####	SG110128 90	1	3	03/02/2022 08:33	03/02/2022 12:19	Interna-Não programada-Meio ambiente- Vento	220	79	14745	297,2 2
607 2	2	2022	14961	2	190	#####	29600010 91	1	3	03/02/2022 08:33	03/02/2022 10:44	Interna-Não programada-Meio ambiente- Vento	220	1	40614	2,18
607 2	2	2022	14941	1	92	#####	GS120685 46	1	3	03/02/2022 07:29	03/02/2022 13:24	Interna-Não programada-Meio ambiente- Descarga Atmosférica	13800	17	7488	100,4 0
607 2	2	2022	16493	1	107	#####	SV212212 78	1	3	03/02/2022 08:33	03/02/2022 11:29	Interna-Não programada-Meio ambiente- Descarga Atmosférica	220	1	16284	2,92
607 2	2	2022	14939	1	112	#####	MQ21151 509	1	3	03/02/2022 08:34	04/02/2022 08:36	Interna-Não programada-Meio ambiente- Descarga Atmosférica	220	1	13745	24,03
607 2	2	2022	14971	2	421	#####	10021397 846	1	3	03/02/2022 08:34	03/02/2022 11:37	Interna-Não programada-Meio ambiente- Vento	220	1	47644	3,04
607 2	2	2022	14933	1	102	#####	JA1227317 7	1	3	03/02/2022 08:18	03/02/2022 11:23	Interna-Não programada-Meio ambiente- Descarga Atmosférica	13800	5	19127	15,40
607 2	2	2022	16494	31	583	#####	NQ122393 05	1	3	03/02/2022 07:48	03/02/2022 11:43	Interna-Não programada-Meio ambiente- Descarga Atmosférica	34500	5	17475	19,51
607 2	2	2022	14980	1	171	#####	83001505 0	1	3	03/02/2022 08:34	03/02/2022 13:51	Interna-Não programada-Meio ambiente- Vento	220	1	13622	5,27
607 2	2	2022	16479	2	386	#####	NJ111836 57	1	3	03/02/2022 07:37	03/02/2022 13:03	Interna-Não programada-Meio ambiente- Vento	220	143	54545	776,2 1
607 2	2	2022	14980	32	171	#####	TA123919 25	1	3	03/02/2022 06:25	04/02/2022 09:30	Interna-Não programada-Meio ambiente- Descarga Atmosférica	34500	7	13622	189,4 7
607 2	2	2022	14918	2	1	#####	AQ120623 06	1	3	03/02/2022 08:00	03/02/2022 22:46	Interna-Não programada-Meio ambiente- Vento	13800	7	33566	103,3 0
607 2	2	2022	16494	2	129	#####	NQ121418 39	1	3	03/02/2022 05:41	03/02/2022 09:56	Interna-Não programada-Meio ambiente- Vento	13800	308	17475	1305, 66
607 2	2	2022	14923	32	85	#####	ME121933 69	1	3	03/02/2022 06:26	03/02/2022 16:38	Interna-Não programada-Meio ambiente- Vento	34500	21	32903	214,2 5
607 2	2	2022	16479	2	386	#####	7735985	1	3	03/02/2022 08:41	03/02/2022 17:18	Interna-Não programada-Meio ambiente- Vento	13800	1	54545	8,61
607 2	2	2022	14963	33	152	#####	FO123217 83	1	3	03/02/2022 06:12	03/02/2022 13:55	Interna-Não programada-Meio ambiente- Descarga Atmosférica	34500	4	27563	30,86
607 2	2	2022	14940	1	541	#####	SN120945 47	1	3	03/02/2022 08:42	03/02/2022 11:36	Interna-Não programada-Meio ambiente- Vento	13800	2	107006	5,81
607 2	2	2022	14939	1	207	#####	FO120887 77RE	1	3	03/02/2022 06:33	03/02/2022 19:22	Interna-Não programada-Meio ambiente- Descarga Atmosférica	13800	5	13745	64,07
607 2	2	2022	14939	1	207	#####	FO120887 77RE	1	3	03/02/2022 06:33	03/02/2022 19:49	Interna-Não programada-Meio ambiente- Descarga Atmosférica	13800	22	13745	292,0 3
607 2	2	2022	14939	1	207	#####	FO120887 77RE	1	3	03/02/2022 06:33	04/02/2022 09:49	Interna-Não programada-Meio ambiente- Descarga Atmosférica	13800	11	13745	299,8 9
607 2	2	2022	14906	1	56	#####	JA1229740 3	1	3	03/02/2022 08:43	03/02/2022 12:52	Interna-Não programada-Meio ambiente- Descarga Atmosférica	13800	5	31556	20,74
607 2	2	2022	14963	2	414	#####	PO113433 22	1	3	03/02/2022 08:43	04/02/2022 08:10	Interna-Não programada-Meio ambiente- Vento	220	2	27563	46,93
607 2	2	2022	14980	31	171	#####	SM212110 91	1	3	03/02/2022 08:43	03/02/2022 21:53	Interna-Não programada-Meio ambiente- Descarga Atmosférica	220	1	13622	13,16
607 2	2	2022	14973	1	133	#####	21600022 09	1	3	03/02/2022 08:44	03/02/2022 20:18	Interna-Não programada-Meio ambiente- Vento	220	1	12011	11,55

607 2	2	2022	14892	2	37	#####	CZ111864 73	1	3	03/02/2022 08:46	03/02/2022 17:25	Interna-Não programada-Meio ambiente- Árvore ou Vegetação	220	108	3920	933,2 1
607 2	2	2022	14917	1	123	#####	GY123938 12	1	3	03/02/2022 08:47	03/02/2022 10:51	Interna-Não programada-Meio ambiente- Vento	13800	27	6224	55,52
607 2	2	2022	14963	1	414	#####	PO120484 11	1	3	03/02/2022 08:15	03/02/2022 13:59	Interna-Não programada-Meio ambiente- Descarga Atmosférica	13800	18	27563	103,1 2
607 2	2	2022	14860	1	365	#####	AX310826 28	1	3	03/02/2022 08:47	03/02/2022 23:49	Interna-Não programada-Meio ambiente- Descarga Atmosférica	220	1	27742	15,02
607 2	2	2022	14868	1	16	#####	AY120000 49	1	3	03/02/2022 06:30	03/02/2022 10:32	Interna-Não programada-Meio ambiente- Descarga Atmosférica	13800	36	2346	144,6 6
607 2	2	2022	14943	31	197	#####	TI2126644 7	1	3	03/02/2022 08:49	05/02/2022 10:38	Interna-Não programada-Meio ambiente- Vento	220	1	14352	49,81
607 2	2	2022	16494	3	129	#####	NQ123974 78	1	3	03/02/2022 06:59	03/02/2022 15:52	Interna-Não programada-Meio ambiente- Vento	13800	53	17475	470,1 0
607 2	2	2022	15746	1	563	#####	85700189 54	1	3	03/02/2022 08:51	03/02/2022 22:29	Interna-Não programada-Meio ambiente- Vento	220	1	10293	13,63
607 2	2	2022	14978	31	216	#####	NQ121401 80	1	3	03/02/2022 08:36	04/02/2022 00:29	Interna-Não programada-Meio ambiente- Vento	34500	2	8736	31,76
607 2	2	2022	14973	1	133	#####	CX121711 73	1	3	03/02/2022 08:41	03/02/2022 18:37	Interna-Não programada-Meio ambiente- Descarga Atmosférica	13800	5	12011	49,62
607 2	2	2022	14978	1	492	#####	FA122046 23	1	3	03/02/2022 06:45	03/02/2022 17:23	Interna-Não programada-Meio ambiente- Vento	13800	23	8736	244,2 1
607 2	2	2022	14939	2	469	#####	UR124053 03	1	3	03/02/2022 00:06	03/02/2022 12:36	Interna-Não programada-Meio ambiente- Vento	13800	53	13745	661,7 9
607 2	2	2022	14963	33	152	#####	TB211566 21	1	3	03/02/2022 08:55	04/02/2022 15:09	Interna-Não programada-Meio ambiente- Descarga Atmosférica	220	2	27563	60,44
607 2	2	2022	14979	3	202	#####	50000173 0	1	3	03/02/2022 08:56	04/02/2022 13:39	Interna-Não programada-Meio ambiente- Vento	220	1	17358	28,72
607 2	2	2022	14978	31	216	#####	TL1214976 3	1	3	03/02/2022 08:56	03/02/2022 17:42	Interna-Não programada-Meio ambiente- Vento	220	1	8736	8,76
607 2	2	2022	14980	2	171	#####	SM212206 76	1	3	03/02/2022 08:57	03/02/2022 14:11	Interna-Não programada-Meio ambiente- Vento	220	1	13622	5,23
607 2	2	2022	14911	2	100	#####	FC123325 32	1	3	03/02/2022 08:57	03/02/2022 21:26	Interna-Não programada-Meio ambiente- Vento	13800	1	14941	12,48
607 2	2	2022	14929	1	93	#####	IK1233623 9	1	3	03/02/2022 08:58	03/02/2022 12:39	Interna-Não programada-Meio ambiente- Descarga Atmosférica	13800	1	19010	3,67
607 2	2	2022	14904	34	283	#####	FB123206 27	1	3	03/02/2022 07:17	03/02/2022 10:28	Interna-Não programada-Meio ambiente- Vento	34500	26	11676	82,51
607 2	2	2022	14930	35	374	#####	FA120536 19	1	3	03/02/2022 08:19	03/02/2022 11:59	Interna-Não programada-Meio ambiente- Vento	34500	6	54150	21,96
607 2	2	2022	14917	1	123	#####	GY124652 46	1	3	03/02/2022 07:57	03/02/2022 10:00	Interna-Não programada-Meio ambiente- Vento	13800	37	6224	75,41
607 2	2	2022	14860	2	198	#####	AX120618 53	1	3	03/02/2022 08:23	03/02/2022 11:39	Interna-Não programada-Meio ambiente- Vento	13800	5	27742	16,31
607 2	2	2022	15749	35	173	#####	GG121711 80	1	3	03/02/2022 07:24	03/02/2022 11:31	Interna-Não programada-Meio ambiente- Descarga Atmosférica	34500	49	14745	201,7 0
607 2	2	2022	14978	31	216	#####	TL1238139 0	1	3	03/02/2022 07:12	04/02/2022 02:59	Interna-Não programada-Meio ambiente- Descarga Atmosférica	34500	25	8736	494,2 0
607 2	2	2022	15733	33	347	#####	KR122172 77	1	3	03/02/2022 08:06	03/02/2022 14:50	Interna-Não programada-Meio ambiente- Vento	34500	13	17588	87,44
607 2	2	2022	16494	2	129	#####	NQ120399 50	1	3	03/02/2022 06:32	03/02/2022 10:54	Interna-Não programada-Meio ambiente- Descarga Atmosférica	13800	537	17475	2342, 51
607 2	2	2022	14939	2	469	#####	UC123163 80	1	3	03/02/2022 00:19	04/02/2022 15:32	Interna-Não programada-Meio ambiente- Descarga Atmosférica	13800	62	13745	2431, 11
607 2	2	2022	14877	1	387	#####	JR1202753 2	1	3	03/02/2022 08:19	03/02/2022 19:16	Interna-Não programada-Meio ambiente- Descarga Atmosférica	13800	33	7423	361,0 5

607 2	2	2022	14928	32	260	#####	SZ1203420 0	1	3	03/02/2022 06:10	03/02/2022 14:25	Interna-Não programada-Meio ambiente- Descarga Atmosférica	34500	4	12002	32,95
607 2	2	2022	14939	2	469	#####	CR124109 14LD	1	3	03/02/2022 07:22	04/02/2022 15:32	Interna-Não programada-Meio ambiente- Descarga Atmosférica	13800	232	13745	7459, 06
607 2	2	2022	14980	31	171	#####	SM120864 69	1	3	03/02/2022 07:59	03/02/2022 14:46	Interna-Não programada-Meio ambiente- Vento	34500	501	13622	3396, 92
607 2	2	2022	14918	33	1	#####	AQ122329 34	1	3	03/02/2022 07:50	03/02/2022 19:38	Interna-Não programada-Meio ambiente- Descarga Atmosférica	34500	10	33566	118,0 0
607 2	2	2022	14945	31	337	#####	AZ122903 80	1	3	03/02/2022 02:42	03/02/2022 19:20	Interna-Não programada-Meio ambiente- Vento	34500	9	9955	149,7 0
607 2	2	2022	14963	33	152	#####	UC122657 29	1	3	03/02/2022 06:37	04/02/2022 11:25	Interna-Não programada-Meio ambiente- Vento	34500	13	27563	374,4 9
607 2	2	2022	15749	34	173	#####	SG123219 38	1	3	03/02/2022 07:25	03/02/2022 19:02	Interna-Não programada-Meio ambiente- Descarga Atmosférica	34500	18	14745	209,0 4
607 2	2	2022	14963	33	152	#####	TB121436 85	1	3	03/02/2022 06:45	03/02/2022 21:31	Interna-Não programada-Meio ambiente- Árvore ou Vegetação	34500	16	27563	236,2 7
607 2	2	2022	14963	33	152	#####	TB121436 85	1	3	03/02/2022 06:45	04/02/2022 13:00	Interna-Não programada-Meio ambiente- Árvore ou Vegetação	34500	13	27563	393,2 0
607 2	2	2022	14963	33	152	#####	TB121436 85	1	3	04/02/2022 12:15	04/02/2022 13:00	Interna-Não programada-Meio ambiente- Árvore ou Vegetação	34500	15	27563	11,22
607 2	2	2022	14873	2	18	#####	BA121943 92	1	3	03/02/2022 08:01	03/02/2022 22:42	Interna-Não programada-Meio ambiente- Descarga Atmosférica	13800	4	6332	58,67
607 2	2	2022	14977	2	316	#####	SF1135319 9	1	3	03/02/2022 07:49	03/02/2022 12:23	Interna-Não programada-Meio ambiente- Vento	220	39	6302	178,0 1
607 2	2	2022	14951	1	7	#####	PB122345 73	1	3	03/02/2022 07:24	03/02/2022 12:41	Interna-Não programada-Meio ambiente- Vento	13800	7	15050	36,91
607 2	2	2022	14953	4	330	#####	PL1239871 0	1	3	03/02/2022 07:32	03/02/2022 11:19	Interna-Não programada-Meio ambiente- Vento	13800	22	20496	83,22
607 2	2	2022	14977	2	316	#####	JA1237775 0	1	3	03/02/2022 07:44	03/02/2022 13:13	Interna-Não programada-Meio ambiente- Vento	13800	14	6302	76,56
607 2	2	2022	14978	2	492	#####	FA122087 01	1	3	03/02/2022 06:32	03/02/2022 16:23	Interna-Não programada-Meio ambiente- Vento	13800	8	8736	78,78
607 2	2	2022	14978	33	216	#####	NQ121401 84	1	3	03/02/2022 07:48	03/02/2022 19:09	Interna-Não programada-Meio ambiente- Vento	34500	60	8736	680,4 0
607 2	2	2022	14943	31	197	#####	CJ12131931 4	1	3	02/02/2022 07:24	05/02/2022 02:34	Interna-Não programada-Meio ambiente- Vento	220	1	14352	67,16
607 2	2	2022	16494	31	583	#####	TI1219680 9	1	3	03/02/2022 07:33	04/02/2022 05:32	Interna-Não programada-Meio ambiente- Descarga Atmosférica	34500	1	17475	21,98
607 2	2	2022	14978	33	216	#####	NQ121401 82	1	3	03/02/2022 07:11	03/02/2022 22:52	Interna-Não programada-Meio ambiente- Vento	34500	85	8736	1332, 78
607 2	2	2022	14978	33	216	#####	NQ121401 82	1	3	03/02/2022 07:11	04/02/2022 00:06	Interna-Não programada-Meio ambiente- Vento	34500	1	8736	16,91
607 2	2	2022	14873	1	18	#####	BA123824 85	1	3	03/02/2022 07:32	03/02/2022 19:07	Interna-Não programada-Meio ambiente- Vento	13800	11	6332	127,2 4
607 2	2	2022	14985	31	180	#####	NQ121469 03RE	1	3	03/02/2022 08:51	04/02/2022 12:07	Interna-Não programada-Meio ambiente- Descarga Atmosférica	34500	100	24135	2726, 58
607 2	2	2022	14949	1	136	#####	TA122630 13	1	3	03/02/2022 06:35	03/02/2022 22:29	Interna-Não programada-Meio ambiente- Descarga Atmosférica	13800	32	1841	508,8 0
607 2	2	2022	14973	33	133	#####	AZ122534 39	1	3	03/02/2022 08:53	03/02/2022 21:03	Interna-Não programada-Meio ambiente- Vento	34500	10	12011	121,5 4
607 2	2	2022	14933	2	102	#####	JA1235407 8	1	3	03/02/2022 06:34	03/02/2022 14:43	Interna-Não programada-Meio ambiente- Vento	13800	26	19127	211,5 1
607 2	2	2022	14939	2	352	#####	MU12391 658	1	3	02/02/2022 21:05	03/02/2022 14:22	Interna-Não programada-Meio ambiente- Descarga Atmosférica	13800	35	13745	604,7 7
607 2	2	2022	14939	2	352	#####	MU12214 691	1	3	03/02/2022 06:22	03/02/2022 13:33	Interna-Não programada-Meio ambiente- Descarga Atmosférica	13800	19	13745	136,3 4

607 2	2	2022	14916	31	209	#####	GH123833 59	1	3	03/02/2022 08:33	03/02/2022 17:35	Interna-Não programada-Meio ambiente- Descarga Atmosférica	34500	9	19254	81,24
607 2	2	2022	14963	2	414	#####	PO120797 46	1	3	03/02/2022 08:11	04/02/2022 18:29	Interna-Não programada-Meio ambiente- Descarga Atmosférica	13800	2	27563	68,57
607 2	2	2022	14973	33	133	#####	CX123300 85	1	3	03/02/2022 07:18	03/02/2022 21:49	Interna-Não programada-Meio ambiente- Descarga Atmosférica	34500	9	12011	130,5 4
607 2	2	2022	14881	1	30	#####	CP122919 88	1	3	03/02/2022 06:54	03/02/2022 17:16	Interna-Não programada-Meio ambiente- Vento	13800	19	11833	196,8 9
607 2	2	2022	14980	2	495	#####	BX120793 17	1	3	03/02/2022 07:33	04/02/2022 11:55	Interna-Não programada-Meio ambiente- Descarga Atmosférica	13800	37	13622	1048, 97
607 2	2	2022	14873	2	18	#####	BA121562 30	1	3	03/02/2022 07:22	03/02/2022 15:42	Interna-Não programada-Meio ambiente- Descarga Atmosférica	13800	58	6332	482,8 3
607 2	2	2022	14963	2	414	#####	PO121008 33	1	3	03/02/2022 07:41	03/02/2022 16:46	Interna-Não programada-Meio ambiente- Descarga Atmosférica	13800	3	27563	27,24
607 2	2	2022	14980	2	171	#####	SM124353 39	1	3	03/02/2022 08:23	03/02/2022 19:23	Interna-Não programada-Meio ambiente- Descarga Atmosférica	13800	14	13622	153,8 2
607 2	2	2022	14953	2	488	#####	PL1209299 7	1	3	03/02/2022 07:18	04/02/2022 09:12	Interna-Não programada-Meio ambiente- Descarga Atmosférica	13800	34	20496	880,1 0
607 2	2	2022	14945	1	430	#####	MZ122203 75	1	3	03/02/2022 06:51	04/02/2022 00:23	Interna-Não programada-Meio ambiente- Descarga Atmosférica	13800	33	9955	578,0 8
607 2	2	2022	14978	31	216	#####	PI1204803 7	1	3	03/02/2022 08:16	03/02/2022 18:38	Interna-Não programada-Meio ambiente- Vento	34500	7	8736	72,56
607 2	2	2022	14939	1	47	#####	MQ12287 615	1	3	03/02/2022 07:55	04/02/2022 12:52	Interna-Não programada-Meio ambiente- Vento	13800	4	13745	115,7 7
607 2	2	2022	16494	31	583	#####	NQ211408 66	1	3	03/02/2022 07:38	03/02/2022 18:52	Interna-Não programada-Meio ambiente- Descarga Atmosférica	220	1	17475	11,22
607 2	2	2022	14943	31	197	#####	TI1227766 1	1	3	03/02/2022 07:19	04/02/2022 07:42	Interna-Não programada-Meio ambiente- Descarga Atmosférica	34500	10	14352	243,8 1
607 2	2	2022	14978	1	492	#####	FA184405 21TS	1	3	03/02/2022 06:43	03/02/2022 19:19	Interna-Não programada-Meio ambiente- Vento	13800	9	8736	113,2 7
607 2	2	2022	14873	2	18	#####	NQ121710 80	1	3	03/02/2022 06:22	03/02/2022 22:40	Interna-Não programada-Meio ambiente- Descarga Atmosférica	13800	11	6332	179,1 8
607 2	2	2022	14860	2	168	#####	18500033 15	1	3	03/02/2022 08:19	03/02/2022 19:42	Interna-Não programada-Meio ambiente- Vento	220	1	27742	11,38
607 2	2	2022	14916	31	209	#####	GH120880 02	1	3	03/02/2022 06:19	03/02/2022 20:30	Interna-Não programada-Meio ambiente- Vento	34500	233	19254	3303, 75
607 2	2	2022	14963	33	152	#####	MX121689 71	1	3	03/02/2022 07:49	03/02/2022 23:05	Interna-Não programada-Meio ambiente- Descarga Atmosférica	34500	269	27563	4105, 16
607 2	2	2022	14916	1	343	#####	CJ1241940 5	1	3	02/02/2022 12:55	04/02/2022 12:56	Interna-Não programada-Meio ambiente- Descarga Atmosférica	13800	9	19254	432,0 2
607 2	2	2022	14978	1	492	#####	FA122282 27	1	3	03/02/2022 08:20	04/02/2022 02:33	Interna-Não programada-Meio ambiente- Descarga Atmosférica	13800	66	8736	1202, 06
607 2	2	2022	14877	1	387	#####	ME120889 28	1	3	03/02/2022 08:30	03/02/2022 20:20	Interna-Não programada-Meio ambiente- Vento	13800	2	7423	23,64
607 2	2	2022	15734	36	347	#####	KR121681 28	1	3	03/02/2022 07:52	04/02/2022 00:34	Interna-Não programada-Meio ambiente- Descarga Atmosférica	34500	2	2536	33,37
607 2	2	2022	14943	3	197	#####	IH1840781 8TS	1	3	01/02/2022 01:26	01/02/2022 15:00	Interna-Não programada-Meio ambiente- Vento	13800	8	14352	108,6 4
607 2	2	2022	14943	3	197	#####	IH1840781 8TS	1	3	01/02/2022 20:15	02/02/2022 00:40	Interna-Não programada-Meio ambiente- Vento	13800	9	14352	39,80
607 2	2	2022	15750	1	45	#####	CX103947 18	1	3	01/02/2022 22:53	01/02/2022 23:07	Interna-Não programada-Meio ambiente- Vento	13800	146	6351	33,54
607 2	2	2022	14956	31	114	#####	MY123034 54RE	1	3	01/02/2022 00:45	02/02/2022 22:05	Interna-Não programada-Meio ambiente- Árvore ou Vegetação	34500	4	32677	181,2 9
607 2	2	2022	14881	32	30	#####	CP123898 43	1	3	01/02/2022 13:42	01/02/2022 16:41	Interna-Não programada-Meio ambiente- Vento	34500	3	11833	8,98

607 2	2	2022	14881	32	30	#####	CP123898 43	1	3	01/02/2022 13:42	02/02/2022 00:16	Interna-Não programada-Meio ambiente- Vento	34500	3	11833	31,70
607 2	2	2022	14881	32	30	#####	CP123898 43	1	3	01/02/2022 13:42	02/02/2022 13:12	Interna-Não programada-Meio ambiente- Vento	34500	1	11833	23,51
607 2	2	2022	14962	2	358	#####	MI122930 21RE	1	3	01/02/2022 01:35	01/02/2022 01:46	Interna-Não programada-Meio ambiente- Vento	13800	12	15099	2,31
607 2	2	2022	14962	2	358	#####	MI122930 21RE	1	3	01/02/2022 02:26	01/02/2022 02:32	Interna-Não programada-Meio ambiente- Vento	13800	438	15099	43,56
607 2	2	2022	14962	2	358	#####	MI122930 21RE	1	3	01/02/2022 02:26	01/02/2022 10:43	Interna-Não programada-Meio ambiente- Vento	13800	8	15099	66,24
607 2	2	2022	14962	2	358	#####	MI122930 21RE	1	3	01/02/2022 02:26	01/02/2022 16:39	Interna-Não programada-Meio ambiente- Vento	13800	1	15099	14,22
607 2	2	2022	14962	2	358	#####	MI122930 21RE	1	3	01/02/2022 02:26	01/02/2022 17:07	Interna-Não programada-Meio ambiente- Vento	13800	3	15099	44,07
607 2	2	2022	14943	31	197	#####	TI1042762 0	1	3	01/02/2022 16:47	01/02/2022 22:11	Interna-Não programada-Meio ambiente- Vento	34500	498	14352	2694, 04
607 2	2	2022	14943	31	197	#####	TI1042762 0	1	3	01/02/2022 19:46	01/02/2022 19:54	Interna-Não programada-Meio ambiente- Vento	34500	224	14352	27,32
607 2	2	2022	14941	1	475	#####	IU1218315 3	1	3	01/02/2022 13:47	01/02/2022 14:45	Interna-Não programada-Meio ambiente- Vento	13800	1	7488	0,96
607 2	2	2022	14889	2	476	#####	CT122503 54	1	3	01/02/2022 04:41	01/02/2022 05:02	Interna-Não programada-Meio ambiente- Vento	13800	345	20733	118,1 6
607 2	2	2022	14889	2	476	#####	CT122503 54	1	3	01/02/2022 09:26	01/02/2022 10:11	Interna-Não programada-Meio ambiente- Vento	13800	7	20733	5,36
607 2	2	2022	14889	2	476	#####	CT122503 54	1	3	01/02/2022 10:54	02/02/2022 07:49	Interna-Não programada-Meio ambiente- Vento	13800	2	20733	41,81
607 2	2	2022	14889	2	476	#####	CT122503 54	1	3	01/02/2022 10:54	02/02/2022 08:27	Interna-Não programada-Meio ambiente- Vento	13800	8	20733	172,3 5
607 2	2	2022	14889	2	476	#####	CT122503 54	1	3	02/02/2022 09:41	02/02/2022 10:02	Interna-Não programada-Meio ambiente- Vento	13800	8	20733	2,70
607 2	2	2022	14929	2	93	#####	GK103960 60	1	3	01/02/2022 14:22	01/02/2022 14:42	Interna-Não programada-Meio ambiente- Vento	13800	191	19010	63,83
607 2	2	2022	14927	30	992	#####	IM121889 75	1	3	01/02/2022 18:58	01/02/2022 20:17	Interna-Não programada-Meio ambiente- Descarga Atmosférica	34500	6	3085	7,82
607 2	2	2022	14939	1	207	#####	FO121853 09	1	3	01/02/2022 08:21	01/02/2022 08:56	Interna-Não programada-Meio ambiente- Descarga Atmosférica	13800	6	13745	3,51
607 2	2	2022	14939	1	207	#####	FO121853 09	1	3	01/02/2022 09:31	01/02/2022 10:10	Interna-Não programada-Meio ambiente- Descarga Atmosférica	13800	6	13745	3,98
607 2	2	2022	14939	1	207	#####	FO121853 09	1	3	01/02/2022 09:31	01/02/2022 14:18	Interna-Não programada-Meio ambiente- Descarga Atmosférica	13800	2	13745	9,59
607 2	2	2022	14939	1	207	#####	FO121853 09	1	3	01/02/2022 09:31	01/02/2022 17:55	Interna-Não programada-Meio ambiente- Descarga Atmosférica	13800	2	13745	16,81
607 2	2	2022	14939	1	207	#####	FO121853 09	1	3	01/02/2022 19:46	01/02/2022 19:54	Interna-Não programada-Meio ambiente- Descarga Atmosférica	13800	4	13745	0,58
607 2	2	2022	14939	1	207	#####	FO121853 09	1	3	01/02/2022 19:56	01/02/2022 20:25	Interna-Não programada-Meio ambiente- Descarga Atmosférica	13800	10	13745	4,72
607 2	2	2022	14939	1	207	#####	FO121853 09	1	3	01/02/2022 20:43	01/02/2022 21:06	Interna-Não programada-Meio ambiente- Descarga Atmosférica	13800	7	13745	2,63
607 2	2	2022	16484	32	328	#####	RV123034 92	1	3	01/02/2022 09:48	02/02/2022 10:41	Interna-Não programada-Meio ambiente- Árvore ou Vegetação	34500	1	6592	24,87
607 2	2	2022	14970	10	587	#####	RV112414 22	1	3	01/02/2022 02:28	01/02/2022 02:38	Interna-Não programada-Meio ambiente- Vento	220	570	30388	95,79
607 2	2	2022	14956	6	581	#####	MY122417 99	1	3	01/02/2022 11:00	02/02/2022 13:24	Interna-Não programada-Meio ambiente- Descarga Atmosférica	13800	2	32677	52,82
607 2	2	2022	14968	2	305	#####	EU120268 32	1	3	01/02/2022 00:00	01/02/2022 04:19	Interna-Não programada-Meio ambiente- Vento	13800	20	10404	86,06

607 2	2	2022	14938	1	105	#####	6158287	1	3	01/02/2022 08:52	01/02/2022 14:58	Interna-Não programada-Meio ambiente-Vento	13800	5	13698	30,42
607 2	2	2022	14938	1	105	#####	6158287	1	3	01/02/2022 14:59	02/02/2022 00:52	Interna-Não programada-Meio ambiente-Vento	13800	9	13698	89,05
607 2	2	2022	14938	1	105	#####	6158287	1	3	01/02/2022 14:59	02/02/2022 01:39	Interna-Não programada-Meio ambiente-Vento	13800	4	13698	42,70
607 2	2	2022	14945	2	127	#####	NA120572 27	1	3	01/02/2022 08:35	01/02/2022 10:52	Interna-Não programada-Meio ambiente-Vento	13800	3	9955	6,86
607 2	2	2022	14945	2	127	#####	NA120572 27	1	3	01/02/2022 08:35	01/02/2022 12:21	Interna-Não programada-Meio ambiente-Vento	13800	4	9955	15,11
607 2	2	2022	14904	32	283	#####	TE123283 81	1	3	01/02/2022 00:11	01/02/2022 10:43	Interna-Não programada-Meio ambiente-Vento	34500	2	11676	21,09
607 2	2	2022	14904	32	283	#####	TE123283 81	1	3	01/02/2022 00:11	01/02/2022 18:17	Interna-Não programada-Meio ambiente-Vento	34500	2	11676	36,20
607 2	2	2022	14904	32	283	#####	TE123283 81	1	3	01/02/2022 00:11	01/02/2022 18:50	Interna-Não programada-Meio ambiente-Vento	34500	1	11676	18,65
607 2	2	2022	14904	32	283	#####	TE123283 81	1	3	01/02/2022 10:46	01/02/2022 11:30	Interna-Não programada-Meio ambiente-Vento	34500	1	11676	0,74
607 2	2	2022	14877	31	270	#####	RN103961 75	1	3	01/02/2022 08:48	01/02/2022 20:41	Interna-Não programada-Meio ambiente-Vento	34500	5	7423	59,39
607 2	2	2022	14879	3	141	#####	SO104281 63	1	3	01/02/2022 08:36	01/02/2022 08:42	Interna-Não programada-Meio ambiente-Árvore ou Vegetação	13800	476	28945	44,43
607 2	2	2022	14879	3	141	#####	SO104281 63	1	3	01/02/2022 08:36	01/02/2022 11:12	Interna-Não programada-Meio ambiente-Árvore ou Vegetação	13800	1	28945	2,60
607 2	2	2022	14879	3	141	#####	SO104281 63	1	3	01/02/2022 11:55	01/02/2022 12:02	Interna-Não programada-Meio ambiente-Árvore ou Vegetação	13800	327	28945	41,51
607 2	2	2022	14980	31	171	#####	SM121135 73	1	3	01/02/2022 08:31	01/02/2022 09:58	Interna-Não programada-Meio ambiente-Árvore ou Vegetação	34500	7	13622	10,20
607 2	2	2022	14980	31	171	#####	SM121135 73	1	3	01/02/2022 08:31	01/02/2022 21:34	Interna-Não programada-Meio ambiente-Árvore ou Vegetação	34500	1	13622	13,07
607 2	2	2022	14873	2	18	#####	BA122107 38	1	3	01/02/2022 11:14	02/02/2022 15:00	Interna-Não programada-Meio ambiente-Vento	13800	1	6332	27,77
607 2	2	2022	14964	1	222	#####	ID1039608 3	1	3	01/02/2022 11:31	01/02/2022 12:27	Interna-Não programada-Meio ambiente-Vento	13800	124	27448	114,87
607 2	2	2022	14964	1	222	#####	ID1039608 3	1	3	01/02/2022 11:31	02/02/2022 10:49	Interna-Não programada-Meio ambiente-Vento	13800	4	27448	93,15
607 2	2	2022	14964	1	222	#####	ID1039608 3	1	3	01/02/2022 11:31	02/02/2022 22:53	Interna-Não programada-Meio ambiente-Vento	13800	10	27448	353,53
607 2	2	2022	14964	1	222	#####	ID1039608 3	1	3	01/02/2022 11:31	03/02/2022 10:57	Interna-Não programada-Meio ambiente-Vento	13800	4	27448	189,70
607 2	2	2022	14964	1	222	#####	ID1039608 3	1	3	01/02/2022 18:38	01/02/2022 18:47	Interna-Não programada-Meio ambiente-Vento	13800	120	27448	16,50
607 2	2	2022	14964	1	222	#####	ID1039608 3	1	3	01/02/2022 18:38	02/02/2022 10:49	Interna-Não programada-Meio ambiente-Vento	13800	1	27448	16,17
607 2	2	2022	14964	1	222	#####	ID1039608 3	1	3	01/02/2022 18:38	02/02/2022 22:53	Interna-Não programada-Meio ambiente-Vento	13800	2	27448	56,47
607 2	2	2022	14964	1	222	#####	ID1039608 3	1	3	01/02/2022 18:38	03/02/2022 10:57	Interna-Não programada-Meio ambiente-Vento	13800	1	27448	40,31
607 2	2	2022	14964	1	222	#####	ID1039608 3	1	3	02/02/2022 14:06	02/02/2022 22:53	Interna-Não programada-Meio ambiente-Vento	13800	5	27448	43,92
607 2	2	2022	14964	1	222	#####	ID1039608 3	1	3	02/02/2022 14:40	02/02/2022 14:59	Interna-Não programada-Meio ambiente-Vento	13800	120	27448	38,37
607 2	2	2022	14964	1	222	#####	ID1039608 3	1	3	03/02/2022 10:48	03/02/2022 10:57	Interna-Não programada-Meio ambiente-Vento	13800	137	27448	21,01
607 2	2	2022	14957	1	145	#####	PG212151 76	1	3	01/02/2022 01:10	01/02/2022 08:29	Interna-Não programada-Meio ambiente-Vento	220	155	4524	1135,85

607 2	2	2022	14951	2	7	#####	00070406	1	3	01/02/2022 00:46	01/02/2022 01:30	Interna-Não programada-Meio ambiente-Vento	13800	12	15050	8,74
607 2	2	2022	14951	1	7	#####	00070406	1	3	01/02/2022 00:46	01/02/2022 01:46	Interna-Não programada-Meio ambiente-Vento	13800	707	15050	701,30
607 2	2	2022	14951	1	7	#####	00070406	1	3	01/02/2022 00:46	01/02/2022 02:46	Interna-Não programada-Meio ambiente-Vento	13800	403	15050	805,10
607 2	2	2022	14951	1	7	#####	00070406	1	3	01/02/2022 00:46	01/02/2022 11:55	Interna-Não programada-Meio ambiente-Vento	13800	76	15050	847,08
607 2	2	2022	14951	1	7	#####	00070406	1	3	01/02/2022 03:51	01/02/2022 11:25	Interna-Não programada-Meio ambiente-Vento	13800	403	15050	3050,04
607 2	2	2022	16480	10	386	#####	03862204	1	3	01/02/2022 21:31	01/02/2022 21:36	Interna-Não programada-Meio ambiente-Vento	13800	67	25416	5,81
607 2	2	2022	16479	10	386	#####	03862204	1	3	01/02/2022 21:31	01/02/2022 21:36	Interna-Não programada-Meio ambiente-Vento	13800	1348	54545	116,83
607 2	2	2022	16479	10	386	#####	03862204	1	3	01/02/2022 21:31	01/02/2022 21:36	Interna-Não programada-Meio ambiente-Vento	13800	2476	54545	231,09
607 2	2	2022	16480	10	386	#####	03862204	1	3	01/02/2022 21:40	01/02/2022 21:44	Interna-Não programada-Meio ambiente-Vento	13800	67	25416	4,47
607 2	2	2022	16479	10	386	#####	03862204	1	3	01/02/2022 21:40	01/02/2022 21:44	Interna-Não programada-Meio ambiente-Vento	13800	3823	54545	254,87
607 2	2	2022	16479	10	386	#####	03862204	1	3	01/02/2022 21:40	01/02/2022 22:42	Interna-Não programada-Meio ambiente-Vento	13800	1	54545	1,04
607 2	2	2022	16479	10	386	#####	03862204	1	3	01/02/2022 21:40	01/02/2022 23:08	Interna-Não programada-Meio ambiente-Vento	13800	2488	54545	3687,77
607 2	2	2022	16479	10	386	#####	03862204	1	3	01/02/2022 21:40	01/02/2022 23:37	Interna-Não programada-Meio ambiente-Vento	13800	1	54545	1,95
607 2	2	2022	16479	10	386	#####	03862204	1	3	01/02/2022 21:40	02/02/2022 06:04	Interna-Não programada-Meio ambiente-Vento	13800	777	54545	6537,16
607 2	2	2022	14876	1	23	#####	45802	1	3	02/02/2022 15:48	02/02/2022 15:51	Interna-Não programada-Meio ambiente-Vento	13800	1	10279	0,05
607 2	2	2022	14876	32	23	#####	45802	1	3	02/02/2022 15:48	02/02/2022 15:51	Interna-Não programada-Meio ambiente-Vento	13800	56	10279	2,80
607 2	2	2022	14876	2	458	#####	45802	1	3	02/02/2022 15:48	02/02/2022 15:51	Interna-Não programada-Meio ambiente-Vento	13800	100	10279	5,00
607 2	2	2022	14876	1	458	#####	45802	1	3	02/02/2022 15:48	02/02/2022 15:51	Interna-Não programada-Meio ambiente-Vento	13800	131	10279	6,55
607 2	2	2022	14949	31	136	#####	49501	1	3	02/02/2022 23:28	02/02/2022 23:31	Interna-Não programada-Meio ambiente-Descarga Atmosférica	13800	20	1841	1,00
607 2	2	2022	14949	33	136	#####	49501	1	3	02/02/2022 23:28	02/02/2022 23:31	Interna-Não programada-Meio ambiente-Descarga Atmosférica	13800	97	1841	4,85
607 2	2	2022	15746	31	171	#####	49501	1	3	02/02/2022 23:28	02/02/2022 23:31	Interna-Não programada-Meio ambiente-Descarga Atmosférica	13800	125	10293	6,25
607 2	2	2022	14980	2	495	#####	49501	1	3	02/02/2022 23:28	02/02/2022 23:31	Interna-Não programada-Meio ambiente-Descarga Atmosférica	13800	573	13622	28,65
607 2	2	2022	14949	2	136	#####	49501	1	3	02/02/2022 23:28	02/02/2022 23:31	Interna-Não programada-Meio ambiente-Descarga Atmosférica	13800	844	1841	42,20
607 2	2	2022	14949	1	136	#####	49501	1	3	02/02/2022 23:28	02/02/2022 23:31	Interna-Não programada-Meio ambiente-Descarga Atmosférica	13800	855	1841	42,75
607 2	2	2022	14980	32	171	#####	49501	1	3	02/02/2022 23:28	02/02/2022 23:31	Interna-Não programada-Meio ambiente-Descarga Atmosférica	13800	989	13622	49,45
607 2	2	2022	14980	1	495	#####	49501	1	3	02/02/2022 23:28	02/02/2022 23:31	Interna-Não programada-Meio ambiente-Descarga Atmosférica	13800	1076	13622	53,80
607 2	2	2022	14980	31	171	#####	49501	1	3	02/02/2022 23:28	02/02/2022 23:31	Interna-Não programada-Meio ambiente-Descarga Atmosférica	13800	1282	13622	64,10
607 2	2	2022	14980	1	171	#####	49501	1	3	02/02/2022 23:28	02/02/2022 23:31	Interna-Não programada-Meio ambiente-Descarga Atmosférica	13800	4314	13622	215,70

607 2	2	2022	14980	2	171	#####	49501	1	3	02/02/2022 23:28	02/02/2022 23:31	Interna-Não programada-Meio ambiente- Descarga Atmosférica	13800	5146	13622	257,3 0
607 2	2	2022	15748	31	148	#####	UT122558 33	1	3	01/02/2022 18:31	01/02/2022 19:18	Interna-Não programada-Meio ambiente- Vento	34500	12	11658	9,37
607 2	2	2022	14945	2	127	#####	MZ120556 76	1	3	02/02/2022 12:21	02/02/2022 19:38	Interna-Não programada-Meio ambiente- Vento	13800	10	9955	72,71
607 2	2	2022	14972	3	162	#####	PJ1223380 7	1	3	02/02/2022 17:50	02/02/2022 21:33	Interna-Não programada-Meio ambiente- Descarga Atmosférica	13800	8	2349	29,68
607 2	2	2022	14944	2	426	#####	PJ1223380 7	1	3	02/02/2022 17:50	02/02/2022 21:33	Interna-Não programada-Meio ambiente- Descarga Atmosférica	13800	36	24138	133,5 4
607 2	2	2022	16491	2	164	#####	SC120052 88LD	1	3	02/02/2022 17:45	02/02/2022 22:03	Interna-Não programada-Meio ambiente- Vento	13800	40	17541	171,7 2
607 2	2	2022	14979	3	202	#####	SC120052 88LD	1	3	02/02/2022 17:45	02/02/2022 22:03	Interna-Não programada-Meio ambiente- Vento	13800	98	17358	420,7 2
607 2	2	2022	14894	3	204	#####	PV123142 78	1	3	03/02/2022 05:48	03/02/2022 10:04	Interna-Não programada-Meio ambiente- Vento	13800	11	18174	46,80
607 2	2	2022	14963	2	414	#####	PO121991 75	1	3	01/02/2022 20:27	03/02/2022 11:37	Interna-Não programada-Meio ambiente- Vento	13800	1	27563	39,16
607 2	2	2022	14963	2	414	#####	PO121923 15	1	3	02/02/2022 10:38	02/02/2022 20:04	Interna-Não programada-Meio ambiente- Vento	13800	19	27563	179,2 0
607 2	2	2022	14939	31	47	#####	01120414	1	3	03/02/2022 08:37	03/02/2022 08:41	Interna-Não programada-Meio ambiente- Vento	34500	20	13745	1,44
607 2	2	2022	14963	31	47	#####	01120414	1	3	03/02/2022 08:37	03/02/2022 08:41	Interna-Não programada-Meio ambiente- Vento	34500	68	27563	4,89
607 2	2	2022	14939	1	207	#####	01120414	1	3	03/02/2022 08:37	03/02/2022 08:41	Interna-Não programada-Meio ambiente- Vento	34500	1782	13745	128,2 1
607 2	2	2022	14939	31	112	#####	01120414	1	3	03/02/2022 08:37	03/02/2022 10:07	Interna-Não programada-Meio ambiente- Vento	34500	2	13745	3,01
607 2	2	2022	14939	32	47	#####	01120414	1	3	03/02/2022 08:37	03/02/2022 10:07	Interna-Não programada-Meio ambiente- Vento	34500	48	13745	72,35
607 2	2	2022	14939	31	47	#####	01120414	1	3	03/02/2022 08:37	03/02/2022 10:07	Interna-Não programada-Meio ambiente- Vento	34500	80	13745	120,5 8
607 2	2	2022	14939	1	47	#####	01120414	1	3	03/02/2022 08:37	03/02/2022 10:07	Interna-Não programada-Meio ambiente- Vento	34500	1638	13745	2468, 83
607 2	2	2022	14939	32	47	#####	01120414	1	3	03/02/2022 08:37	03/02/2022 10:08	Interna-Não programada-Meio ambiente- Vento	34500	177	13745	267,2 7
607 2	2	2022	14939	1	352	#####	01120414	1	3	03/02/2022 08:37	03/02/2022 10:08	Interna-Não programada-Meio ambiente- Vento	34500	403	13745	608,5 3
607 2	2	2022	14939	2	352	#####	01120414	1	3	03/02/2022 08:37	03/02/2022 10:08	Interna-Não programada-Meio ambiente- Vento	34500	1301	13745	1964, 51
607 2	2	2022	14939	2	352	#####	01120414	1	3	03/02/2022 08:37	03/02/2022 12:42	Interna-Não programada-Meio ambiente- Vento	34500	35	13745	142,6 8
607 2	2	2022	14939	31	112	#####	01120414	1	3	03/02/2022 08:37	03/02/2022 13:14	Interna-Não programada-Meio ambiente- Vento	34500	18	13745	83,26
607 2	2	2022	14939	31	112	#####	01120414	1	3	03/02/2022 08:37	03/02/2022 15:39	Interna-Não programada-Meio ambiente- Vento	34500	21	13745	147,5 9
607 2	2	2022	14939	2	352	#####	01120414	1	3	03/02/2022 08:37	03/02/2022 20:12	Interna-Não programada-Meio ambiente- Vento	34500	1	13745	11,58
607 2	2	2022	14939	31	47	#####	01120414	1	3	03/02/2022 16:27	03/02/2022 16:33	Interna-Não programada-Meio ambiente- Vento	34500	22	13745	2,29
607 2	2	2022	14963	31	47	#####	01120414	1	3	03/02/2022 16:27	03/02/2022 16:33	Interna-Não programada-Meio ambiente- Vento	34500	105	27563	10,94
607 2	2	2022	14939	1	207	#####	01120414	1	3	03/02/2022 16:27	03/02/2022 16:33	Interna-Não programada-Meio ambiente- Vento	34500	1810	13745	188,5 4
607 2	2	2022	14939	31	112	#####	01120414	1	3	03/02/2022 16:27	03/02/2022 16:34	Interna-Não programada-Meio ambiente- Vento	34500	20	13745	2,33

607 2	2	2022	14939	31	47	#####	01120414	1	3	03/02/2022 16:27	03/02/2022 16:34	Interna-Não programada-Meio ambiente-Vento	34500	71	13745	8,26
607 2	2	2022	14939	32	47	#####	01120414	1	3	03/02/2022 16:27	03/02/2022 16:34	Interna-Não programada-Meio ambiente-Vento	34500	224	13745	26,07
607 2	2	2022	14939	1	352	#####	01120414	1	3	03/02/2022 16:27	03/02/2022 16:34	Interna-Não programada-Meio ambiente-Vento	34500	447	13745	52,03
607 2	2	2022	14939	1	47	#####	01120414	1	3	03/02/2022 16:27	03/02/2022 16:34	Interna-Não programada-Meio ambiente-Vento	34500	1509	13745	175,63
607 2	2	2022	14939	2	352	#####	01120414	1	3	03/02/2022 16:27	03/02/2022 16:34	Interna-Não programada-Meio ambiente-Vento	34500	1605	13745	186,80
607 2	2	2022	16480	1	241	#####	VA1340170	1	3	01/02/2022 20:34	01/02/2022 20:58	Interna-Não programada-Meio ambiente-Vento	13800	1	25416	0,41
607 2	2	2022	14940	1	241	#####	VA1340170	1	3	01/02/2022 20:34	01/02/2022 20:58	Interna-Não programada-Meio ambiente-Vento	13800	1692	107006	688,08
607 2	2	2022	14940	1	241	#####	VA1340170	1	3	01/02/2022 20:34	01/02/2022 21:07	Interna-Não programada-Meio ambiente-Vento	13800	6447	107006	3578,08
607 2	2	2022	14940	1	241	#####	VA1340170	1	3	01/02/2022 21:28	02/02/2022 00:27	Interna-Não programada-Meio ambiente-Vento	13800	3793	107006	11336,86
607 2	2	2022	16480	5	386	#####	VA1340170	1	3	01/02/2022 21:29	01/02/2022 21:35	Interna-Não programada-Meio ambiente-Vento	13800	1933	25416	201,35
607 2	2	2022	16480	1	241	#####	VA1340170	1	3	01/02/2022 21:29	01/02/2022 21:37	Interna-Não programada-Meio ambiente-Vento	13800	1	25416	0,14
607 2	2	2022	14940	1	241	#####	VA1340170	1	3	01/02/2022 21:29	01/02/2022 21:37	Interna-Não programada-Meio ambiente-Vento	13800	1692	107006	239,23
607 2	2	2022	14940	1	241	#####	VA1340170	1	3	01/02/2022 21:29	01/02/2022 21:39	Interna-Não programada-Meio ambiente-Vento	13800	2655	107006	424,06
607 2	2	2022	16480	5	386	#####	VA1340170	1	3	01/02/2022 21:30	01/02/2022 22:44	Interna-Não programada-Meio ambiente-Vento	13800	1303	25416	1592,92
607 2	2	2022	16480	5	386	#####	VA1340170	1	3	01/02/2022 21:30	02/02/2022 10:22	Interna-Não programada-Meio ambiente-Vento	13800	57	25416	733,27
607 2	2	2022	16480	5	386	#####	VA1340170	1	3	01/02/2022 21:30	02/02/2022 11:21	Interna-Não programada-Meio ambiente-Vento	13800	59	25416	817,04
607 2	2	2022	16479	5	386	#####	VA1340170	1	3	01/02/2022 21:31	01/02/2022 21:34	Interna-Não programada-Meio ambiente-Vento	13800	87	54545	4,71
607 2	2	2022	16480	5	386	#####	VA1340170	1	3	01/02/2022 21:31	01/02/2022 21:34	Interna-Não programada-Meio ambiente-Vento	13800	11327	25416	613,55
607 2	2	2022	16479	5	386	#####	VA1340170	1	3	01/02/2022 21:40	01/02/2022 22:42	Interna-Não programada-Meio ambiente-Vento	13800	39	54545	40,37
607 2	2	2022	16480	5	386	#####	VA1340170	1	3	01/02/2022 21:40	01/02/2022 22:42	Interna-Não programada-Meio ambiente-Vento	13800	104	25416	107,64
607 2	2	2022	16479	5	386	#####	VA1340170	1	3	01/02/2022 21:40	01/02/2022 22:42	Interna-Não programada-Meio ambiente-Vento	13800	2	54545	2,08
607 2	2	2022	16480	5	386	#####	VA1340170	1	3	01/02/2022 21:40	01/02/2022 22:42	Interna-Não programada-Meio ambiente-Vento	13800	5378	25416	5600,59
607 2	2	2022	16479	5	386	#####	VA1340170	1	3	01/02/2022 21:40	01/02/2022 22:59	Interna-Não programada-Meio ambiente-Vento	13800	46	54545	60,94
607 2	2	2022	16480	5	386	#####	VA1340170	1	3	01/02/2022 21:40	01/02/2022 22:59	Interna-Não programada-Meio ambiente-Vento	13800	7778	25416	10303,69
607 2	2	2022	16480	1	241	#####	VA1340170	1	3	01/02/2022 21:40	02/02/2022 00:27	Interna-Não programada-Meio ambiente-Vento	13800	1	25416	2,79
607 2	2	2022	14940	1	241	#####	VA1340170	1	3	01/02/2022 21:40	02/02/2022 00:27	Interna-Não programada-Meio ambiente-Vento	13800	4347	107006	12135,38
607 2	2	2022	16479	5	386	#####	VA1340170	1	3	01/02/2022 23:03	01/02/2022 23:07	Interna-Não programada-Meio ambiente-Vento	13800	39	54545	2,09
607 2	2	2022	16480	10	386	#####	VA1340170	1	3	01/02/2022 23:03	01/02/2022 23:07	Interna-Não programada-Meio ambiente-Vento	13800	67	25416	3,59

607 2	2	2022	16480	5	386	#####	VA134017 70	1	3	01/02/2022 23:03	01/02/2022 23:07	Interna-Não programada-Meio ambiente- Vento	13800	104	25416	5,58
607 2	2	2022	16479	10	386	#####	VA134017 70	1	3	01/02/2022 23:03	01/02/2022 23:07	Interna-Não programada-Meio ambiente- Vento	13800	1348	54545	72,27
607 2	2	2022	16479	5	386	#####	VA134017 70	1	3	01/02/2022 23:03	01/02/2022 23:10	Interna-Não programada-Meio ambiente- Vento	13800	2	54545	0,20
607 2	2	2022	16480	5	386	#####	VA134017 70	1	3	01/02/2022 23:03	01/02/2022 23:10	Interna-Não programada-Meio ambiente- Vento	13800	2987	25416	302,8 5
607 2	2	2022	16480	5	386	#####	VA134017 70	1	3	01/02/2022 23:03	01/02/2022 23:10	Interna-Não programada-Meio ambiente- Vento	13800	3694	25416	386,8 4
607 2	2	2022	16479	10	386	#####	VA134017 70	1	3	02/02/2022 00:26	02/02/2022 05:16	Interna-Não programada-Meio ambiente- Vento	13800	432	54545	2086, 80
607 2	2	2022	14979	1	202	#####	50002227 6	1	3	01/02/2022 06:21	02/02/2022 12:23	Interna-Não programada-Meio ambiente- Vento	220	1	17358	30,03
607 2	2	2022	14979	1	202	#####	50007165 2	1	3	01/02/2022 07:49	02/02/2022 12:23	Interna-Não programada-Meio ambiente- Vento	220	1	17358	28,56
607 2	2	2022	16494	31	583	#####	NQ122926 77	1	3	03/02/2022 07:38	03/02/2022 14:18	Interna-Não programada-Meio ambiente- Vento	34500	5	17475	33,26
607 2	2	2022	16494	31	583	#####	NQ122926 77	1	3	03/02/2022 07:38	03/02/2022 20:17	Interna-Não programada-Meio ambiente- Vento	34500	5	17475	63,18
607 2	2	2022	14945	31	337	#####	MZ211328 84	1	3	03/02/2022 14:59	03/02/2022 15:09	Interna-Não programada-Meio ambiente- Vento	220	1	9955	0,17

ANEXO II - Laudo meteorológico

CLIMATEMPO

**Laudo Meteorológico de Evento Climático -
ENEL Goiás - 30 de janeiro de 2022**

São Paulo, SP, Brasil

Fevereiro de 2022

Sumário

1	ANÁLISE DE EVENTO METEOROLÓGICO	2
1.1	Descrição do Evento	2
1.2	Abrangência do Evento	6
2	CLASSIFICAÇÃO COBRADE	22
3	RESUMO DO EVENTO	23
4	REFERÊNCIAS	27

1 Análise de Evento Meteorológico

1.1 Descrição do Evento

Na figura a seguir é apresentada a área de concessão da ENEL DISTRIBUIÇÃO GOIÁS, dividida em regiões, a serem analisadas neste relatório.

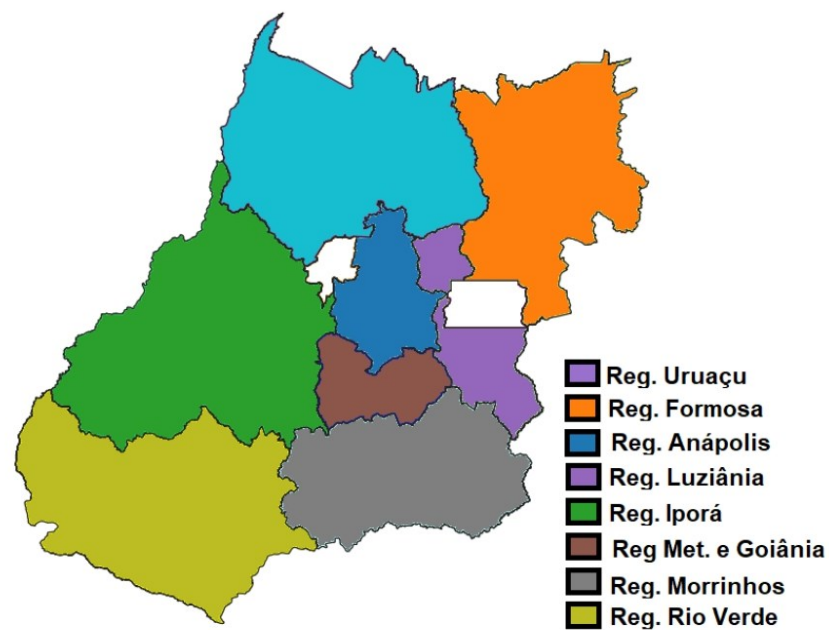


Figura 1 – Regiões atendidas pela ENEL Goiás.

A presença de uma Zona de Convergência do Atlântico Sul manteve as condições favoráveis para a organização de instabilidades sobre o estado de Goiás a partir do dia 30 de janeiro de 2022.

Na Figura 2 são apresentadas as descargas atmosféricas nuvem-solo (raios) e nuvem-nuvem detectadas pelo sistema Earth Networks. Entre as 12h15 do dia 30 de janeiro e 07h45 do dia 03 de fevereiro de 2022 foram registrados 19464 raios nuvem-solo e 81326 descargas nuvem-nuvem sobre a área da ENEL Distribuição Goiás.

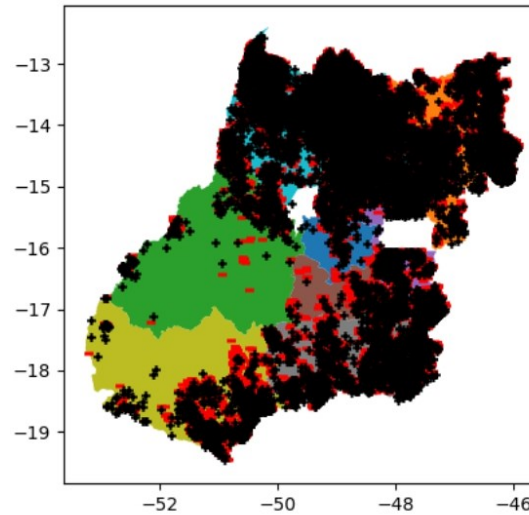


Figura 2 – Descargas atmosféricas nuvem-solo (em preto) e nuvem-nuvem (em vermelho) detectadas pelo sistema Earth Networks entre 12h15 do dia 30 de janeiro e 07h45 do dia 03 de fevereiro de 2022 sobre a área de concessão da ENEL DISTRIBUIÇÃO GOIÁS.

Na tabela 1 são apresentadas as rajadas de vento de 50 km/h ou mais registradas por estações do Instituto Nacional de Meteorologia (INMET) representativas da área de concessão da ENEL GO. O maior valor registrado foi de 59,4 km/h em Morrinhos às 17h00 do dia 30 de janeiro de 2022, vento classificado como vento forte pela escala Beaufort.

Tabela 1 – Rajadas de vento maiores ou iguais a 50 km/h registradas pelo INMET. Segundo a escala Beaufort, ventos entre 50 e 61 km/h são classificados como vento forte.

Estacao	Horario	Rajada (km/h)
Cristalina	2022-02-03 12:00	54.7
Jataí	2022-01-30 16:00	51.5
Jataí	2022-01-30 20:00	50.4
Morrinhos	2022-01-30 17:00	59.4
Paraúna	2022-02-03 13:00	53.3
Pires do Rio	2022-01-30 18:00	53.3
Rio Verde	2022-01-30 20:00	50.0
São Simão	2022-02-02 17:00	56.2
São Simão	2022-02-02 18:00	59.0

Estações do Instituto Nacional de Meteorologia (INMET) também registraram chuva forte (segundo a American Meteorological Society - Sociedade Meteorológica Americana -, chuvas com taxa entre 2,5mm a 7,6 mm por hora são consideradas moderadas e aquelas com taxa superior a 7,6 mm por hora são consideradas chuva forte). Na tabela 2 são apresentados os registros de acumulados horários superiores a 7,6 mm.

Nas tabelas 3 a 6 são apresentados os maiores acumulados em 24 horas registrados pelo INMET. Nestas tabelas é possível observar que:

- O maior acumulado, que foi de 28,0 mm, apresentado na Tabela 3 no município de Catalão, representa aproximadamente 10% da média mensal da região.
- O maior acumulado, que foi de 42,0 mm, apresentado na Tabela 4 no município de Itumbiara, representa cerca de 16% da média climatológica de chuva para um mês de janeiro na região.
- O maior acumulado, que foi de 41,8 mm, apresentado na Tabela 5 no município de Catalão, representa cerca de 15% da média climatológica de chuva para um mês de janeiro na região.
- O maior acumulado, que foi de 52,2 mm, apresentado na Tabela 6 no município de Cristalina, representa aproximadamente 21% da média mensal da região.

Tabela 2 – Acumulado horário de chuva registrada pelo INMET.

Início da tabela		
Precipitação diária e total para o período (mm)		
Estação	Horário	Precipitação (mm)
Catalão	2022-01-30 19:00	19.20
Catalão	2022-02-01 23:00	32.80
Cristalina	2022-01-30 0:00	12.80
Cristalina	2022-02-02 12:00	22.20
Cristalina	2022-02-02 13:00	27.60
Goianésia	2022-01-30 6:00	9.60
Iporá	2022-02-03 13:00	24.80
Iporá	2022-02-03 14:00	11.60
Itumbiara	2022-01-31 16:00	12.60
Itumbiara	2022-02-01 4:00	23.40
Jataí	2022-01-31 19:00	8.00
Luziânia	2022-02-02 14:00	8.40
Mineiros	2022-01-31 6:00	7.80

Continuação da tabela 2		
Estação	Horário	Precipitação (mm)
Mineiros	2022-02-02 5:00	13.80
Mineiros	2022-02-02 6:00	8.00
Morrinhos	2022-02-01 2:00	12.60
Pires do Rio	2022-01-30 18:00	9.00
São Simão	2022-02-01 23:00	10.80
Fim da tabela		

Tabela 3 – Precipitação acumulada entre 09h do dia 30 e 09h do dia 31 de janeiro de 2022. FONTE: INMET

Estação	Precipitação Acumulada(mm)
CATALÃO	28.0
MINEIROS	27.8

Tabela 4 – Precipitação acumulada entre 09h do dia 31 de janeiro e 09h do dia 01 de fevereiro de 2022. FONTE: INMET

Estação	Precipitação Acumulada(mm)
ITUMBIARA	42.0
FORMOSA	38.0
CAIAPÔNIA	35.8

Tabela 5 – Precipitação acumulada entre 09h do dia 01 e 09h do dia 02 de fevereiro de 2022. FONTE: INMET

Estação	Precipitação Acumulada(mm)
CATALÃO	41.8
CATALÃO	30.0

Tabela 6 – Precipitação acumulada entre 09h do dia 02 e 09h do dia 03 de fevereiro de 2022. FONTE: INMET

Estação	Precipitação Acumulada(mm)
CRISTALINA	52.2
SÃO MIGUEL DO ARAGUAIA	26.8

1.2 Abrangência do Evento

A seguir são apresentadas as imagens realçadas do satélite GOES-16 entre a tarde do dia 30 de janeiro e a manhã do dia 03 de fevereiro de 2022. Os tons em vermelho, preto e rosa indicam a presença de nuvens de grande desenvolvimento vertical, geralmente associadas à ocorrência de tempo severo.

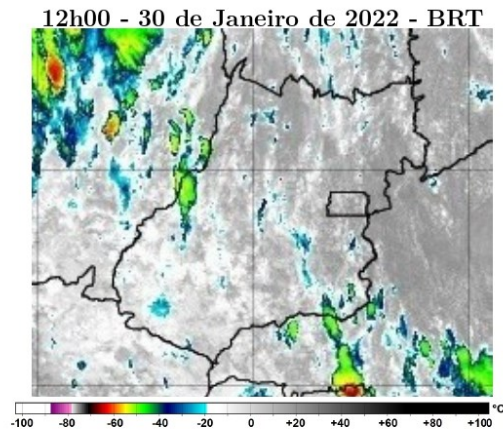


Figura 3 – Imagens realçadas do satélite GOES-16 das 12h00 do dia 30 de Janeiro de 2022. FONTE: Cptec/INPE.

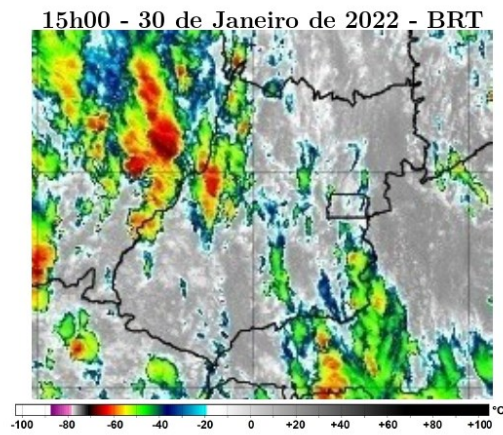


Figura 4 – Imagens realçadas do satélite GOES-16 das 15h00 do dia 30 de Janeiro de 2022. FONTE: Cptec/INPE.

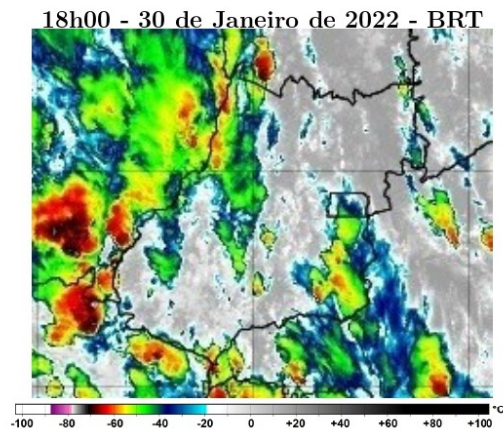


Figura 5 – Imagens realçadas do satélite GOES-16 das 18h00 do dia 30 de Janeiro de 2022. FONTE: Cptec/INPE.

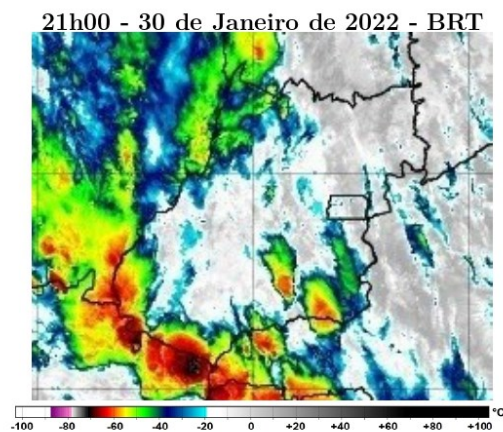


Figura 6 – Imagens realçadas do satélite GOES-16 das 21h00 do dia 30 de Janeiro de 2022. FONTE: Cptec/INPE.

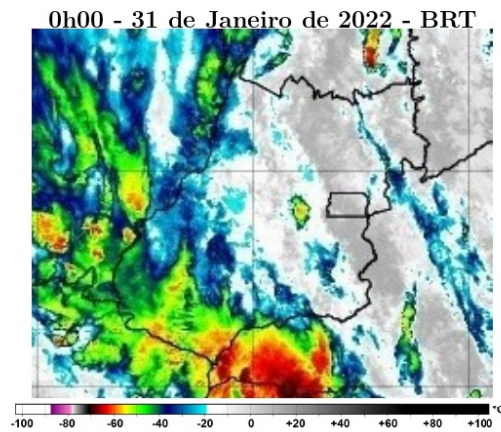


Figura 7 – Imagens realçadas do satélite GOES-16 das 0h00 do dia 31 de Janeiro de 2022.
 FONTE: Cptec/INPE.

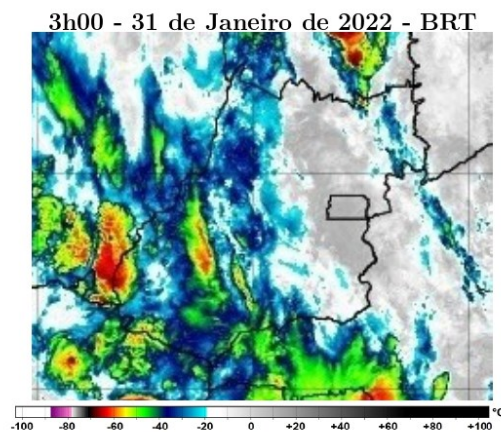


Figura 8 – Imagens realçadas do satélite GOES-16 das 3h00 do dia 31 de Janeiro de 2022.
 FONTE: Cptec/INPE.

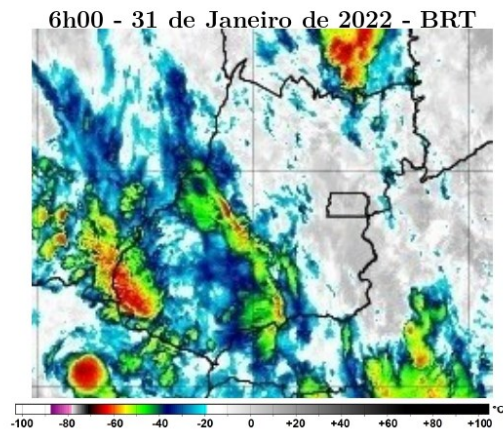


Figura 9 – Imagens realçadas do satélite GOES-16 das 6h00 do dia 31 de Janeiro de 2022.
 FONTE: Cptec/INPE.

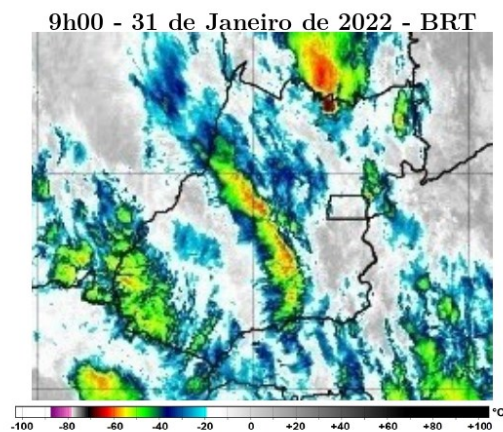


Figura 10 – Imagens realçadas do satélite GOES-16 das 9h00 do dia 31 de Janeiro de 2022. FONTE: Cptec/INPE.

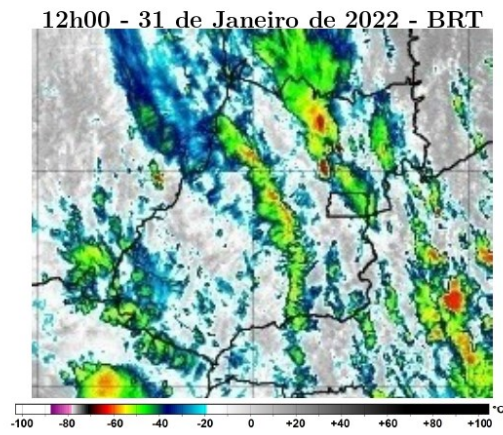


Figura 11 – Imagens realçadas do satélite GOES-16 das 12h00 do dia 31 de Janeiro de 2022. FONTE: Cptec/INPE.

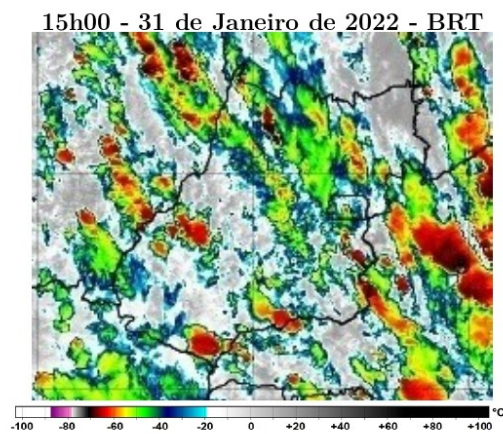


Figura 12 – Imagens realçadas do satélite GOES-16 das 15h00 do dia 31 de Janeiro de 2022. FONTE: Cptec/INPE.




Figura 13 – Imagens realçadas do satélite GOES-16 das 18h00 do dia 31 de Janeiro de 2022. FONTE: Cptec/INPE.

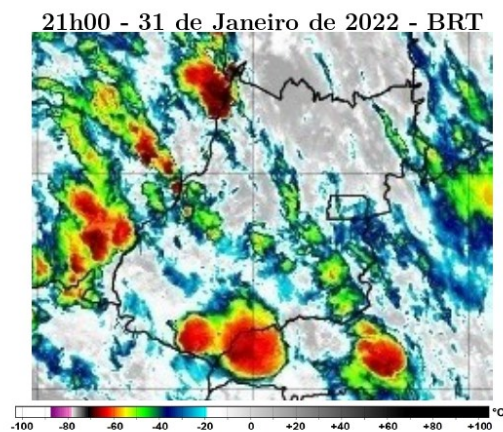


Figura 14 – Imagens realçadas do satélite GOES-16 das 21h00 do dia 31 de Janeiro de 2022. FONTE: Cptec/INPE.

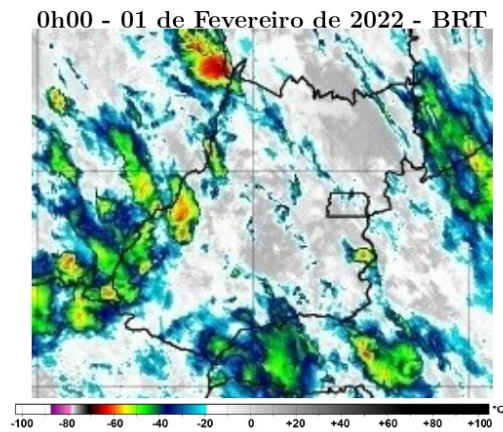


Figura 15 – Imagens realçadas do satélite GOES-16 das 0h00 do dia 01 de Fevereiro de 2022. FONTE: Cptec/INPE.



Figura 16 – Imagens realçadas do satélite GOES-16 das 3h00 do dia 01 de Fevereiro de 2022. FONTE: Cptec/INPE.

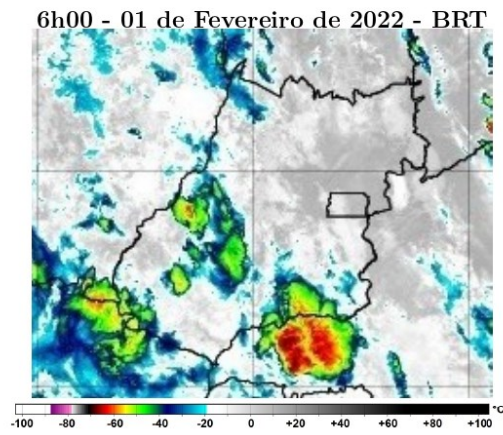


Figura 17 – Imagens realçadas do satélite GOES-16 das 6h00 do dia 01 de Fevereiro de 2022. FONTE: Cptec/INPE.

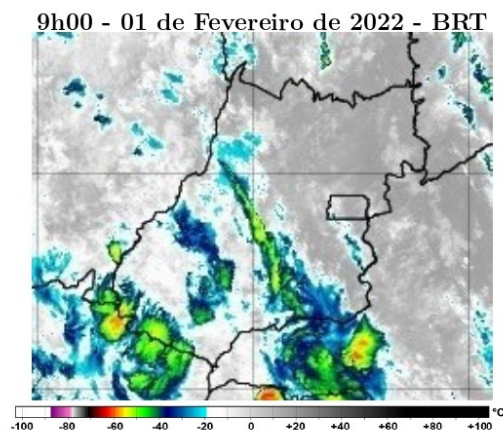


Figura 18 – Imagens realçadas do satélite GOES-16 das 9h00 do dia 01 de Fevereiro de 2022. FONTE: Cptec/INPE.

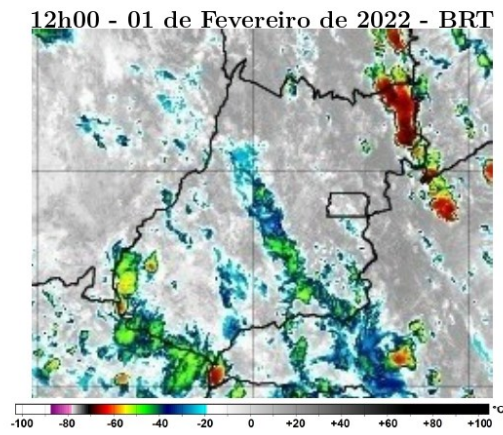


Figura 19 – Imagens realçadas do satélite GOES-16 das 12h00 do dia 01 de Fevereiro de 2022. FONTE: Cptec/INPE.

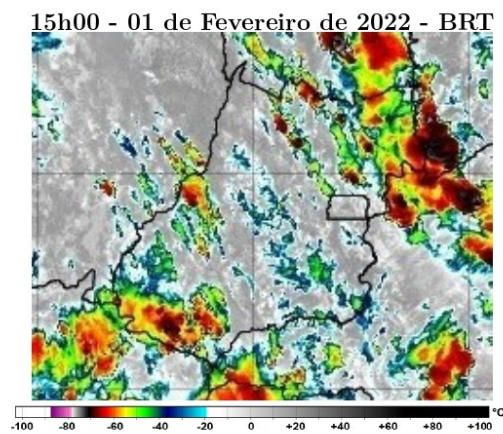


Figura 20 – Imagens realçadas do satélite GOES-16 das 15h00 do dia 01 de Fevereiro de 2022. FONTE: Cptec/INPE.




Figura 21 – Imagens realçadas do satélite GOES-16 das 18h00 do dia 01 de Fevereiro de 2022. FONTE: Cptec/INPE.

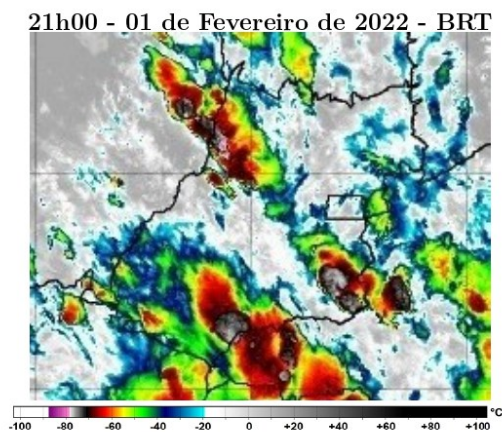


Figura 22 – Imagens realçadas do satélite GOES-16 das 21h00 do dia 01 de Fevereiro de 2022. FONTE: Cptec/INPE.

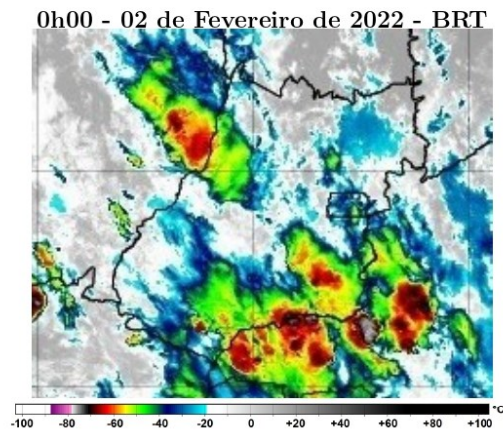


Figura 23 – Imagens realçadas do satélite GOES-16 das 0h00 do dia 02 de Fevereiro de 2022. FONTE: Cptec/INPE.

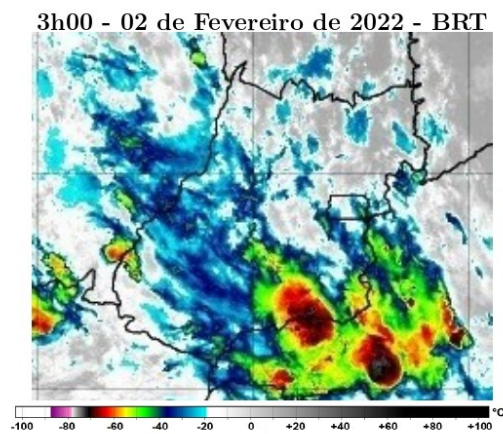


Figura 24 – Imagens realçadas do satélite GOES-16 das 3h00 do dia 02 de Fevereiro de 2022. FONTE: Cptec/INPE.

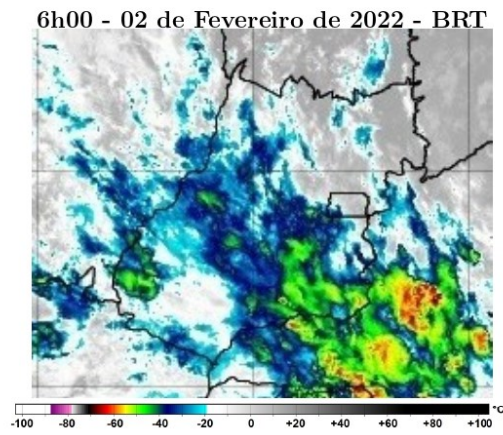


Figura 25 – Imagens realçadas do satélite GOES-16 das 6h00 do dia 02 de Fevereiro de 2022. FONTE: Cptec/INPE.

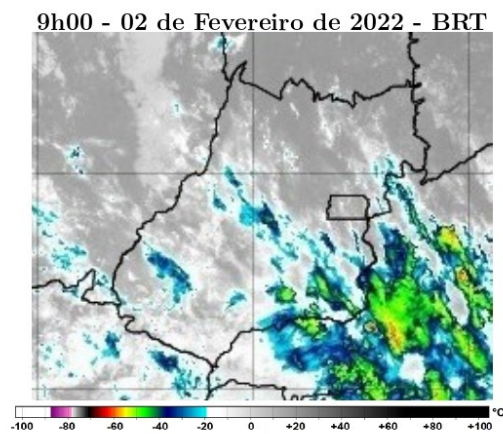


Figura 26 – Imagens realçadas do satélite GOES-16 das 9h00 do dia 02 de Fevereiro de 2022. FONTE: Cptec/INPE.

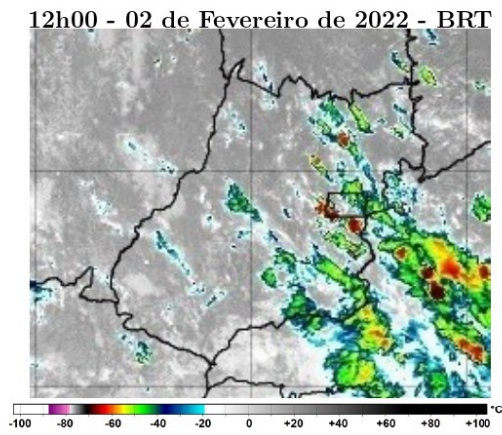


Figura 27 – Imagens realçadas do satélite GOES-16 das 12h00 do dia 02 de Fevereiro de 2022. FONTE: Cptec/INPE.

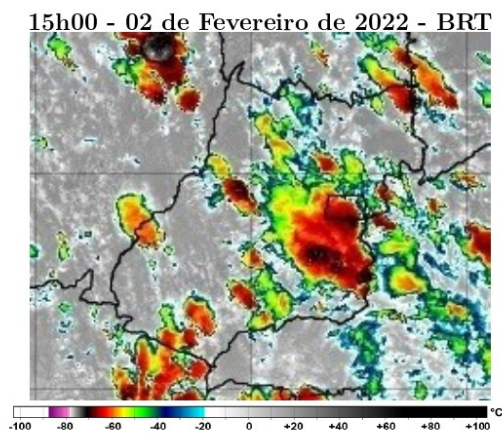


Figura 28 – Imagens realçadas do satélite GOES-16 das 15h00 do dia 02 de Fevereiro de 2022. FONTE: Cptec/INPE.




Figura 29 – Imagens realçadas do satélite GOES-16 das 18h00 do dia 02 de Fevereiro de 2022. FONTE: Cptec/INPE.

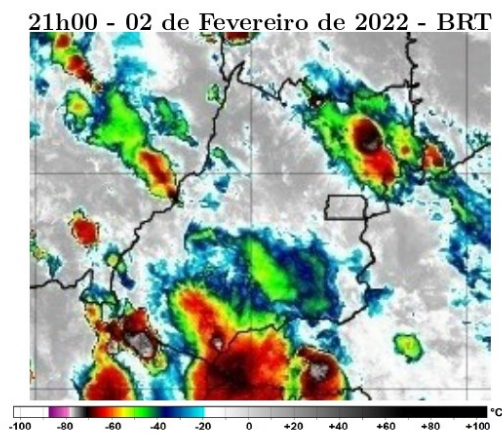


Figura 30 – Imagens realçadas do satélite GOES-16 das 21h00 do dia 02 de Fevereiro de 2022. FONTE: Cptec/INPE.

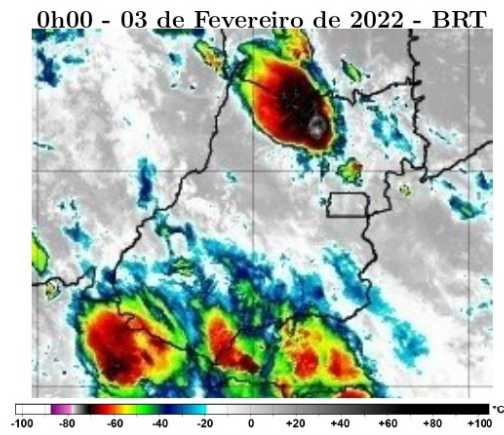


Figura 31 – Imagens realçadas do satélite GOES-16 das 0h00 do dia 03 de Fevereiro de 2022. FONTE: Cptec/INPE.

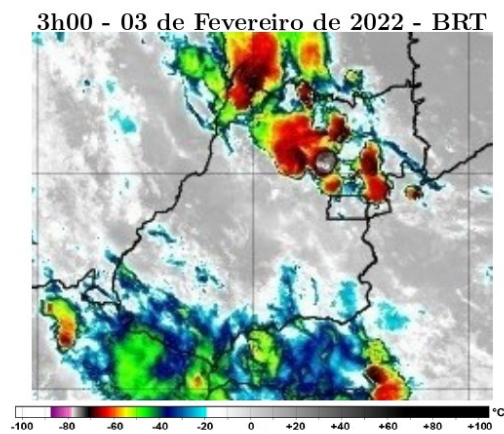


Figura 32 – Imagens realçadas do satélite GOES-16 das 3h00 do dia 03 de Fevereiro de 2022. FONTE: Cptec/INPE.

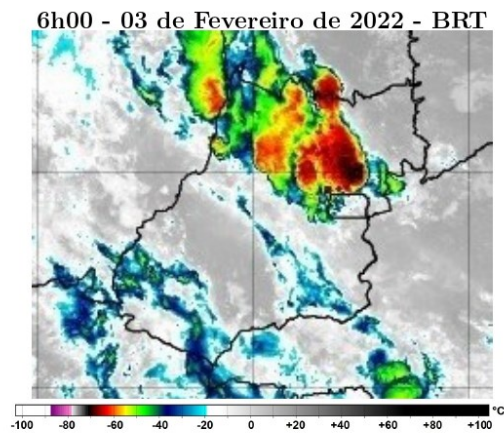


Figura 33 – Imagens realçadas do satélite GOES-16 das 6h00 do dia 03 de Fevereiro de 2022. FONTE: Cptec/INPE.

2 Classificação COBRADE

O COBRADE (Classificação e Codificação Brasileira de Desastres) foi criado com o intuito de adequar a classificação brasileira à classificação utilizada pela ONU na classificação de desastres e nivelar o país aos demais organismos de gestão de desastres do mundo.

Baseados nos dados analisados nos itens anteriores, podemos classificar o evento ocorrido sobre a área de concessão da ENEL DISTRIBUIÇÃO GOIÁS como Zona de Convergência (Código 1.3.1.2.0).

3 Resumo do Evento

Áreas de instabilidades associadas à presença de uma Zona de Convergência do Atlântico Sul favoreceram a formação de nuvens de tempestade que atuaram sobre a área de concessão da ENEL GO entre a tarde do dia 30 de janeiro e a manhã do dia 03 de fevereiro de 2022.

O sistema de detecção da Earth Networks registrou 100790 descargas atmosféricas sobre a área de concessão da ENEL em Goiás entre as 12h15 do dia 30 de janeiro e 07h45 do dia 03 de fevereiro de 2022.

Estações do INMET registraram chuva significativa. O maior volume registrado durante o período foi de 52,2 mm no município de Iporá, entre as 09h do dia 02 e 09h do dia 03 de fevereiro de 2022, volume que corresponde a aproximadamente 21% da média para o mês. Também foram registradas rajadas de vento forte, com até 59,4 km/h na tarde do dia 30 de janeiro de 2022.

Tabela 7 – Resumo do evento Regional Rio Verde

Número/Código do Evento	01-0049/ENEL
Número/Código do Laudo	0049/ENEL
Descrição	Região ligada à tempestade causada por uma zona de baixa pressão atmosférica, provocando forte deslocamento de massas de ar, vendavais, chuvas intensa e possível queda de granizo.
Código COBRADE	1.3.1.2.0 – Zona de Convergência
Hora início do evento	17h00 do dia 30 de janeiro de 2022
Hora de fim do evento	22h10 do dia 02 de fevereiro de 2022
Abrangência	Regional Rio Verde

Tabela 8 – Resumo do evento Regional Morrinhos

Número/Código do Evento	01-0049/ENEL
Número/Código do Laudo	0049/ENEL
Descrição	Região ligada à tempestade causada por uma zona de baixa pressão atmosférica, provocando forte deslocamento de massas de ar, vendavais, chuvas intensa e possível queda de granizo.
Código COBRADE	1.3.1.2.0 – Zona de Convergência
Hora início do evento	12h00 do dia 30 de janeiro de 2022
Hora de fim do evento	19h10 do dia 02 de fevereiro de 2022
Abrangência	Regional Morrinhos

Tabela 9 – Resumo do evento Regional Metropolitana e Goiânia

Número/Código do Evento	01-0049/ENEL
Número/Código do Laudo	0049/ENEL
Descrição	Região ligada à tempestade causada por uma zona de baixa pressão atmosférica, provocando forte deslocamento de massas de ar, vendavais, chuvas intensa e possível queda de granizo.
Código COBRADE	1.3.1.2.0 – Zona de Convergência
Hora início do evento	18h30 do dia 30 de janeiro de 2022
Hora de fim do evento	18h00 do dia 02 de fevereiro de 2022
Abrangência	Regional Metropolitana e Goiânia

Tabela 10 – Resumo do evento Regional Iporá

Número/Código do Evento	01-0049/ENEL
Número/Código do Laudo	0049/ENEL
Descrição	Região ligada à tempestade causada por uma zona de baixa pressão atmosférica, provocando forte deslocamento de massas de ar, vendavais, chuvas intensa e possível queda de granizo.
Código COBRADE	1.3.1.2.0 – Zona de Convergência
Hora início do evento	13h30 do dia 30 de janeiro de 2022
Hora de fim do evento	07h00 do dia 03 de fevereiro de 2022
Abrangência	Regional Iporá

Tabela 11 – Resumo do evento Regional Luziânia

Número/Código do Evento	01-0049/ENEL
Número/Código do Laudo	0049/ENEL
Descrição	Região ligada à tempestade causada por uma zona de baixa pressão atmosférica, provocando forte deslocamento de massas de ar, vendavais, chuvas intensa e possível queda de granizo.
Código COBRADE	1.3.1.2.0 – Zona de Convergência
Hora início do evento	13h30 do dia 30 de janeiro de 2022
Hora de fim do evento	06h30 do dia 03 de fevereiro de 2022
Abrangência	Regional Luziânia

Tabela 12 – Resumo do evento Regional Anápolis

Número/Código do Evento	01-0049/ENEL
Número/Código do Laudo	0049/ENEL
Descrição	Região ligada à tempestade causada por uma zona de baixa pressão atmosférica, provocando forte deslocamento de massas de ar, vendavais, chuvas intensa e possível queda de granizo.
Código COBRADE	1.3.1.2.0 – Zona de Convergência
Hora início do evento	13h30 do dia 30 de janeiro de 2022
Hora de fim do evento	05h30 do dia 03 de fevereiro de 2022
Abrangência	Regional Anápolis

Tabela 13 – Resumo do evento Regional Formosa

Número/Código do Evento	01-0049/ENEL
Número/Código do Laudo	0049/ENEL
Descrição	Região ligada à tempestade causada por uma zona de baixa pressão atmosférica, provocando forte deslocamento de massas de ar, vendavais, chuvas intensa e possível queda de granizo.
Código COBRADE	1.3.1.2.0 – Zona de Convergência
Hora início do evento	17h00 do dia 30 de janeiro de 2022
Hora de fim do evento	08h00 do dia 03 de fevereiro de 2022
Abrangência	Regional Formosa

Tabela 14 – Resumo do evento Regional Uruaçu

Número/Código do Evento	01-0049/ENEL
Número/Código do Laudo	0049/ENEL
Descrição	Região ligada à tempestade causada por uma zona de baixa pressão atmosférica, provocando forte deslocamento de massas de ar, vendavais, chuvas intensa e possível queda de granizo.
Código COBRADE	1.3.1.2.0 – Zona de Convergência
Hora início do evento	13h30 do dia 30 de janeiro de 2022
Hora de fim do evento	07h40 do dia 03 de fevereiro de 2022
Abrangência	Regional Uruaçu

4 Referências

- RMetS Royal Meteorological Society – Beaufort Scale -
<https://www.rmets.org/weather-and-climate/observing/beaufort-scale>
- Instituto Nacional de Meteorologia (INMET) - <http://www.inmet.gov.br>
- Cptec/INPE
<https://www.cptec.inpe.br/>
- Centro de Hidrografia da Marinha do Brasil -
<https://www.marinha.mil.br/chm/>
- Meteorology Glossary - American Meteorological Society -
<http://glossary.ametsoc.org/>

Anexos

A.1 Carta Sinótica

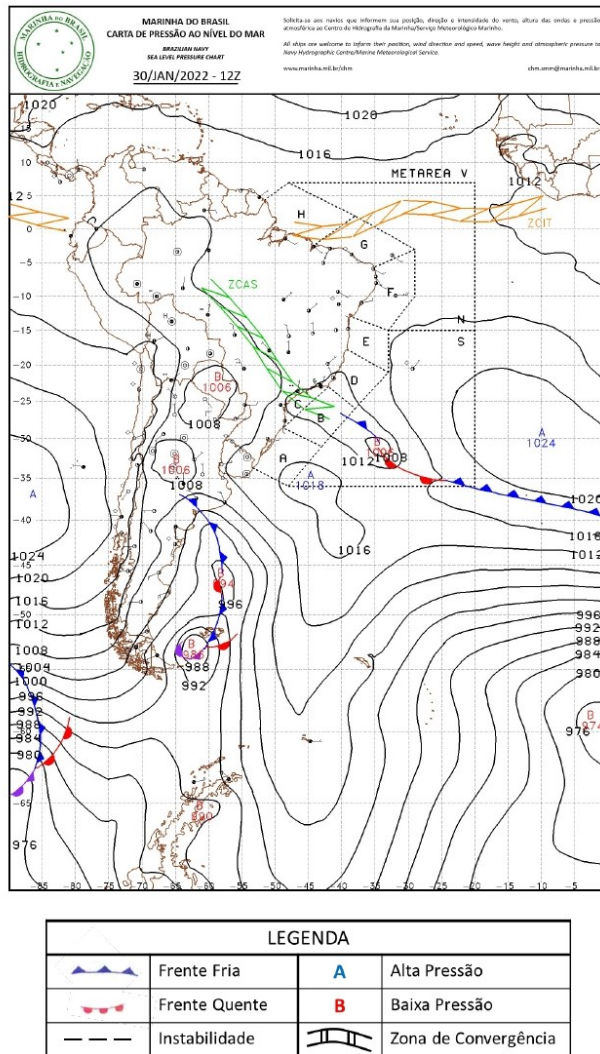
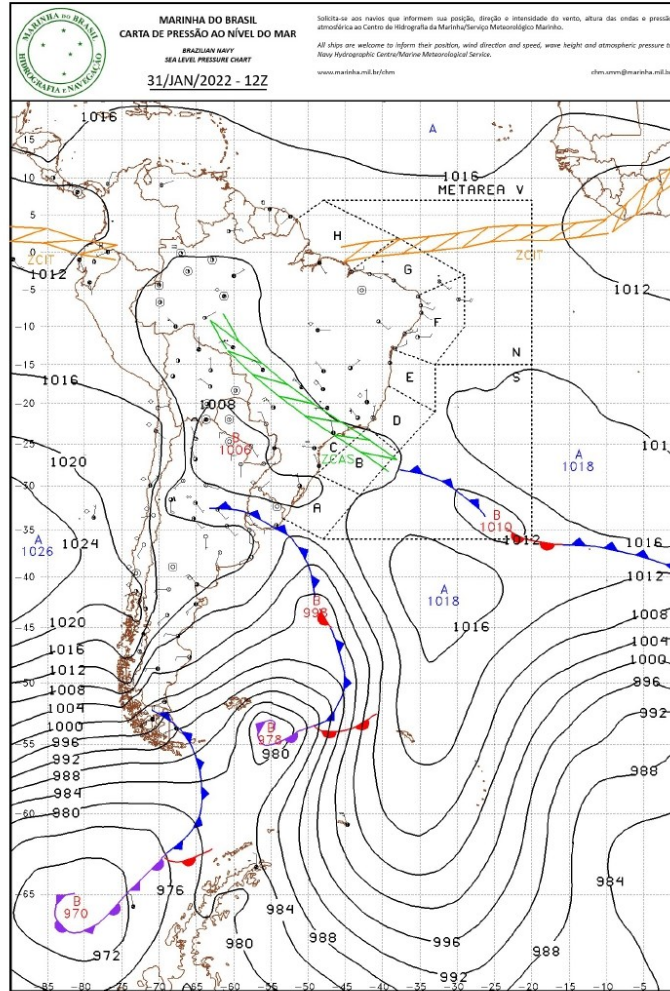


Figura A1 - Carta sinótica da Marinha do Brasil para as 1200Z do dia 30 de janeiro de 2022 (09h00 do dia 30 janeiro de 2022, hora local).



LEGENDA			
	Frente Fria	A	Alta Pressão
	Frente Quente	B	Baixa Pressão
	Instabilidade		Zona de Convergência

Figura A2 - Carta sinótica da Marinha do Brasil para as 1200Z do dia 31 de janeiro de 2022 (09h00 do dia 31 janeiro de 2022, hora local).

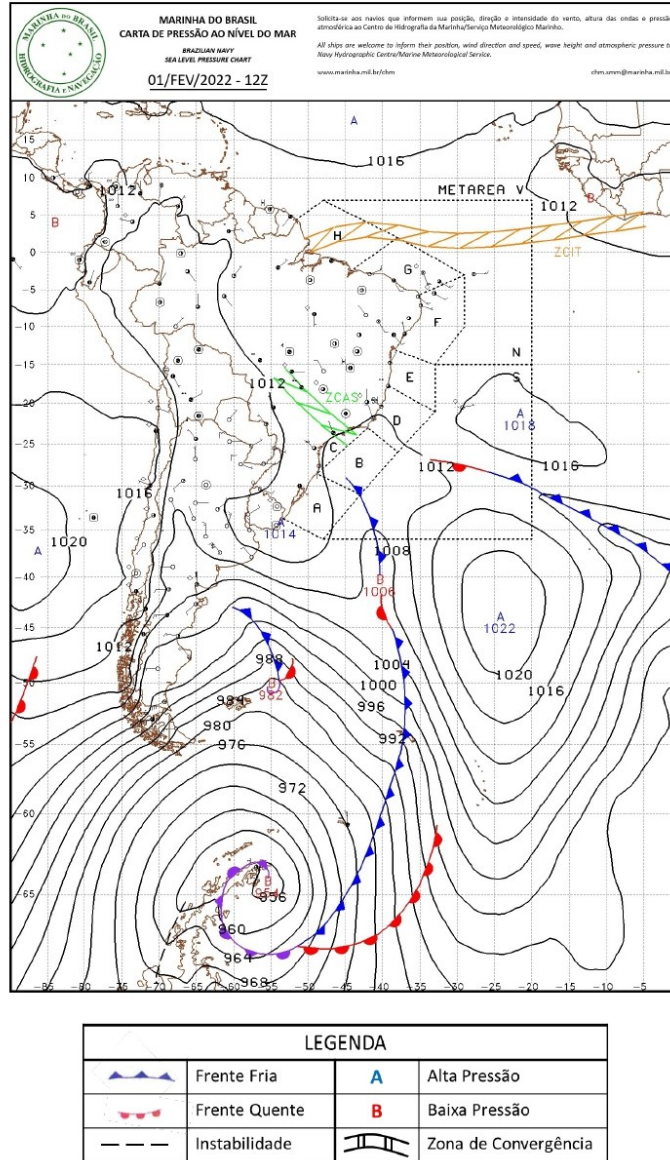
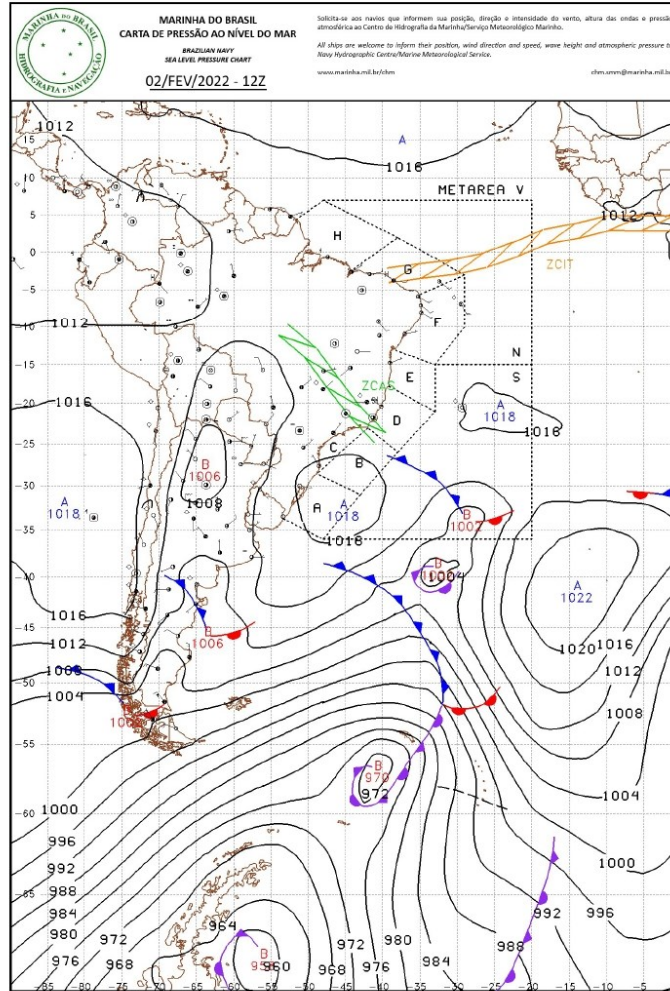


Figura A3 - Carta sinótica da Marinha do Brasil para as 1200Z do dia 01 de fevereiro de 2022 (09h00 do dia 01 fevereiro de 2022, hora local).



LEGENDA			
	Frente Fria	A	Alta Pressão
	Frente Quente	B	Baixa Pressão
	Instabilidade		Zona de Convergência

Figura A4 - Carta sinótica da Marinha do Brasil para as 1200Z do dia 02 de fevereiro de 2022 (09h00 do dia 02 fevereiro de 2022, hora local).

A.2 Notícias associadas

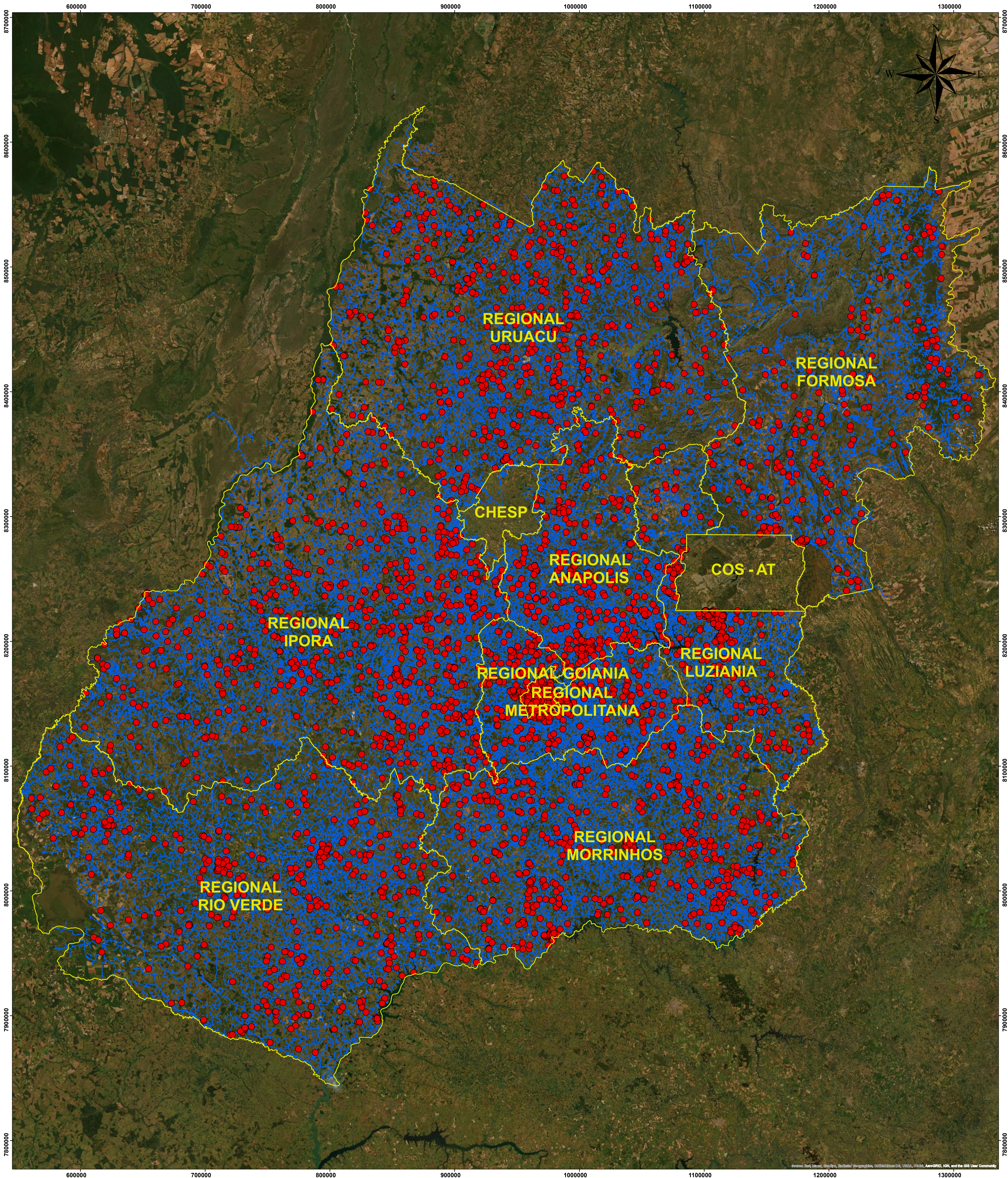
- Soja: chuva atrapalha colheita em MT e GO; veja quando situação melhora
<https://www.canalrural.com.br/projeto-soja-brasil/chuva-soja-colheita-mato-grosso-goias-parana-rio-grande-do-sul/>

Bianca Lobo Silva

Meteorologista

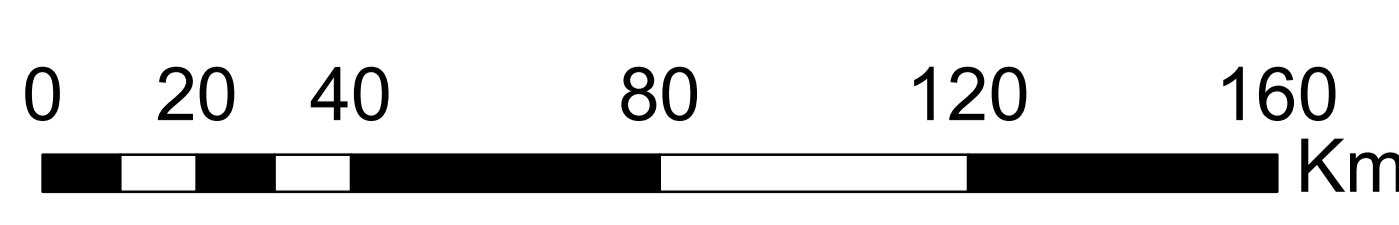
CREA 5063840461

ANEXO III - Mapa geológico da Enel GO



ESCALA: 1/980.000
SISTEMA DE COORDENADAS PLANAS: WORD POLYCONIC
DATUM: SAD69

FONTE: BANCOS DE DADOS ENEL GOIÁS
SISTEMAS DE REDE - O&M
ELABORADO POR: DAIANE DAVID CALIXTO



Legenda

- Expurgo
- Rede de Média Tensão
- ▭ Regionais de Média Tensão