



Relatório de Evento em Situação de Emergência - ISE

ISE 05 02/2022 – GO

Sumário

1	Introdução	2
2	Definições.....	3
3	Descrição do evento.....	4
3.1	Mapa geolétrico da ENEL GO	5
3.2	Diagrama unifilar da ENEL GO	15
3.3	Subestações afetadas	16
3.4	Municípios afetados.....	18
4	Descrição dos danos causados ao sistema elétrico	19
4.1	Equipamentos afetados e sua hierarquia de importância para o sistema	20
4.2	Clientes afetados e impactos globais	21
4.3	Síntese das informações técnicas do evento	23
5	Relato técnico sobre a intervenção realizada para restabelecimento	24
5.1	Contingente de técnicos utilizados nos serviços e tempos de atendimento	24
5.2	Tempos médios de atendimento	26
6	Evidências do evento	30
6.1	Matérias jornalísticas	30
ANEXO I	- Relação de ocorrências emergências expurgáveis.....	36
ANEXO II	- Laudo meteorológico	155
ANEXO III	- Mapa geolétrico da Enel GO	180

1 Introdução

As concessionárias do serviço público de distribuição de energia elétrica devem prover o serviço de forma adequada, buscando sempre a eficiência, conforme disposto na legislação e nos respectivos contratos de concessão. Dentre a legislação vigente, destacam-se os Procedimentos de Distribuição de Energia Elétrica no Sistema Elétrico Nacional – PRODIST, que consistem em documentos elaborados pela Agência Nacional de Energia Elétrica – ANEEL, que normatizam e padronizam as atividades técnicas relacionadas ao funcionamento e desempenho dos sistemas de distribuição de energia elétrica.

O Módulo 8 destes procedimentos, mais especificamente em sua Seção 8.2, regulamenta a qualidade do serviço prestado pelas distribuidoras de energia elétrica, estabelecendo a metodologia para apuração dos indicadores de continuidade e dos tempos de atendimento a ocorrências emergenciais.

O referido regulamento prevê que, na apuração dos indicadores coletivos e individuais deverão ser consideradas todas as interrupções de longa duração que atingirem as unidades consumidoras, admitidas algumas exceções (denominadas expurgos), que podem ser encontradas no Item 187 do Módulo 8 do PRODIST (Resolução Normativa ANEEL nº 956, de 7 de Dezembro 2021), transcrito abaixo:

187. Na apuração dos indicadores DEC e FEC não devem ser consideradas as seguintes situações:

- a) falha nas instalações da unidade consumidora que não provoque interrupção em instalações de terceiros;*
- b) interrupção decorrente de obras de interesse exclusivo do usuário e que afete somente sua unidade consumidora;*
- c) Interrupção em Situação de Emergência – ISE;**
- d) suspensão por inadimplemento do consumidor;*
- e) suspensão por deficiência técnica ou de segurança das instalações da unidade consumidora que não provoque interrupção em instalações de terceiros, previstas em regulamentação;*
- f) interrupção vinculada à programa de racionamento instituído pela União;*
- g) interrupção ocorrida em Dia Crítico;*
- h) interrupção oriunda de atuação de Esquema Regional de Alívio de Carga – ERAC estabelecido pelo ONS;*
- e*
- i) interrupção de origem externa ao sistema de distribuição. [grifos nossos]*

Para os casos de expurgo por Interrupção em Situação de Emergência (ISE), a alínea “h” do Item 228 do Módulo 8.2 do PRODIST (Resolução Normativa ANEEL nº 956, de 7 de Dezembro 2021) estabelece a obrigatoriedade das distribuidoras em disponibilizar, em seu sítio eletrônico, relatórios digitais com as evidências do evento que tenha gerado tais interrupções enquadradas na alínea “c” do Item 187 do mesmo.

Portanto, o objetivo deste relatório é apresentar as evidências, bem como outras informações relevantes do evento ocorrido na área de concessão da ENEL GO, entre os dias 05 e 07 de Fevereiro de 2022. Trata-se de evento classificado como Tempestade de Raios (Código 1.3.2.1.2), Chuvas Intensas (Código 1.3.2.1.4) e Vendaval (Código 1.3.2.1.5) que causou diversos impactos na rede de distribuição de energia elétrica, ficando caracterizada a Situação de Emergência, conforme demonstrado a seguir.

Destaca-se que, para o entendimento completo das regras de apuração dos indicadores de continuidade e expurgos, faz-se necessário também a observação das regras contidas nos Módulos 1 e 6 do PRODIST. Todos os módulos destes procedimentos encontram-se disponíveis para consulta no

site da ANEEL (www.aneel.gov.br) e as principais definições relacionadas ao tema estão contidas no item 2 deste documento.

2 Definições

Abaixo seguem as definições estabelecidas na **Seção 1.1 do Módulo 1 do PRODIST – Resolução Normativa ANEEL nº 956, de 7 de Dezembro 2021**

Evento

Acontecimento que afete as condições normais de funcionamento de uma rede elétrica, podendo gerar uma ou mais interrupções no fornecimento de energia.

DIC

Duração de interrupção individual por unidade consumidora.

FIC

Frequência de interrupção individual por unidade consumidora.

Consumidor Hora Interrompido (CHI):

Somatório dos DICs dos consumidores atingidos por interrupção no fornecimento de energia, expresso em horas e centésimos de horas.

Interrupção em Situação de Emergência:

Interrupção originada no sistema de distribuição, resultante de Evento que comprovadamente impossibilite a atuação imediata da distribuidora e que não tenha sido por ela provocada ou agravada e que seja:

a) decorrente de Evento associado a Decreto de Declaração de Situação de Emergência ou Estado de Calamidade Pública emitido por órgão competente; ou

b) decorrente de Evento cuja soma do CHI das interrupções ocorridas no sistema de distribuição seja superior ao CHI_{limite} da distribuidora, calculado conforme equação a seguir:

$$CHI_{limite} = 2612 \times N^{0,35}$$

Equação 1 – Cálculo do CHI_{limite} para avaliação ISE

onde:

N número de unidades consumidoras faturadas e atendidas em BT e MT do mês de outubro do ano anterior ao período de apuração.

Seguindo esse regramento, demonstra-se abaixo o limite de CHI da Enel GO.

CÁLCULO CHI PARA ENEL GO

- Quantidade faturas em outubro de 2021 (*N*)

Em outubro de 2021 foram faturadas 3.128.689 unidades consumidoras.

- Valor limite CHI para Enel GO

$$2612 \times 3.128.689^{0,35}$$

490.173,71 *CHI*

3 Descrição do evento

O evento abordado neste Relatório ISE 05 02/2022 – GO refere-se à 01-0051/ENEL que afetou a área de concessão da Enel GO, no período de 05/02/2022 a 07/02/2022. Diante do impacto ocasionado na rede de distribuição, detalhado a seguir, o evento registrou um total de 798.833,94 de CHI. Portanto, conforme regras estabelecidas no PRODIST, as interrupções oriundas desse evento são classificadas como Interrupções em Situação de Emergência (ISE), pois a quantidade de CHI observada foi superior ao valor de 490.173,71.

Importante destacar que, para fins de caracterização das interrupções decorrentes do evento, fez-se o uso da lista de Fatos Geradores definidas pelo Anexo II da seção 8.2 do Módulo 8 do PRODIST (Resolução Normativa ANEEL nº 956, de 7 de Dezembro 2021), tendo sido os expurgos restritos às ocorrências de causa Meio Ambiente.

Áreas de instabilidade associadas ao calor e reforçadas pela circulação de ventos em níveis médios e altos da troposfera favoreceram a formação de nuvens de tempestade que avançaram sobre o estado de Goiás entre a manhã do dia 05 e a madrugada do dia 07 de fevereiro de 2022. Entre as 07h00 do dia 05 e 03h10 do dia 07 de fevereiro de 2022 foram registrados 23493 raios nuvem-solo e 107475 descargas nuvem-nuvem sobre a área da ENEL Distribuição Goiás Estações do INMET também registraram chuva significativa durante o período. Entre os dias 05 e 06 de fevereiro foram acumulados em Catalão aproximadamente 56% da média climatológica para o mês de fevereiro na região. Entre os dias 06 e 07 de fevereiro em Aragarças foram acumulados 70,8mm, cerca de 33% da média climatológica do mês.

Diante o exposto, para este evento a distribuidora atribuiu os seguintes registros:

Código único do evento:	01-0051/ENEL – GO
COBRADE:	Tempestade de raios - 1.3.2.1.2, Chuvas intensas - 1.3.2.1.4 e Vendaval - 1.3.2.1.5
Quantidade de interrupções associadas:	3.281
Código único do Relatório:	ISE 05 02/2022 – GO

Tabela 1 – Atribuições de Registros dos Evento pela Distribuidora

Este cenário foi atestado pela Climatempo, empresa especializada em meteorologia. Apresenta-se no ANEXO II deste relatório o laudo meteorológico, na íntegra, e na Tabela 2, uma síntese do parecer da empresa, abordando a classificação COBRADE (Código Brasileiro de Desastres) do evento, assim como o período da atipicidade climática vivenciada na área de concessão.

Número/Código do Evento	01-0051/ENEL	
Número/Código do Laudo	0051/ENEL	
Descrição	Tempestade com intensa atividade elétrica no interior das nuvens, com grande desenvolvimento vertical. Chuvas com acumulados significativos. Forte deslocamento de uma massa de ar em uma região.	
Código COBRADE	Tempestade de raios - 1.3.2.1.2, Chuvas intensas - 1.3.2.1.4 e Vendaval - 1.3.2.1.5	
Abrangência (Regional)	Duração (Data/Horário de início e Término do evento)	
RIO VERDE	05/02/2022 11:00	07/02/2022 01:00
MORRINHOS	05/02/2022 11:00	07/02/2022 01:30
IPORÁ	05/02/2022 12:00	07/02/2022 02:30
ANÁPOLIS	05/02/2022 07:00	07/02/2022 06:30
LUZIÂNIA	05/02/2022 08:00	06/02/2022 03:00
METROPOLITANA	05/02/2022 11:30	07/02/2022 00:30
GOIÂNIA	05/02/2022 11:30	07/02/2022 00:30
URUAÇÚ	05/02/2022 07:00	07/02/2022 07:00
FORMOSA	05/02/2022 10:30	06/02/2022 15:30

Tabela 2 – Resumo do laudo meteorológico do evento, ocorrido entre 05 e 07 de fevereiro de 2022.

Devido ao evento caracterizado acima, observaram-se muitos pontos de alagamento, suspensão de aulas após alto volume de chuvas, dentre outros. Dentre os impactos causados ressalta-se que em Itumbiara/GO algumas ruas ficaram alagadas devido ao volume de chuvas (Globo Play, 2022) e em Goiânia/GO aulas foram suspensas devido à alta concentração de chuvas (Mais Goiás, 2022).

Segundo INMET e evidência destacada abaixo, em Goiânia teve fevereiro mais chuvoso em 85 anos,

registrando um total de chuva de 438,2 mm e o sendo que o segundo maior registro foi observado em fevereiro de 1980, com valor de 403,9 mm.

Destaca-se que o valor de 330,8 mm acima da média foi registrado na Estação Meteorológica de Diamantino-MT (Tabela 1). Ressalta-se ainda, que [Goiânia-GO](#) teve o *fevereiro mais chuvoso em 85 anos*, registrando um total de chuva de 438,2 mm e o sendo que o segundo maior registro foi observado em fevereiro de 1980, com valor de 403,9 mm.

Fonte: <https://portal.inmet.gov.br/noticias/eventos-extremos-de-fevereiro-de-2022-no-brasil>

3.1 Mapa geoeletrico da ENEL GO

Conforme destacado anteriormente, o evento 01-0051/ENEL – GO causou diversos impactos na rede de distribuição de energia elétrica, assim como, na operação de restabelecimento de energia nos locais afetados. Para demonstrar a dimensão do impacto observado pela Enel GO, apresenta-se abaixo o mapa geoeletrico das regiões afetadas.

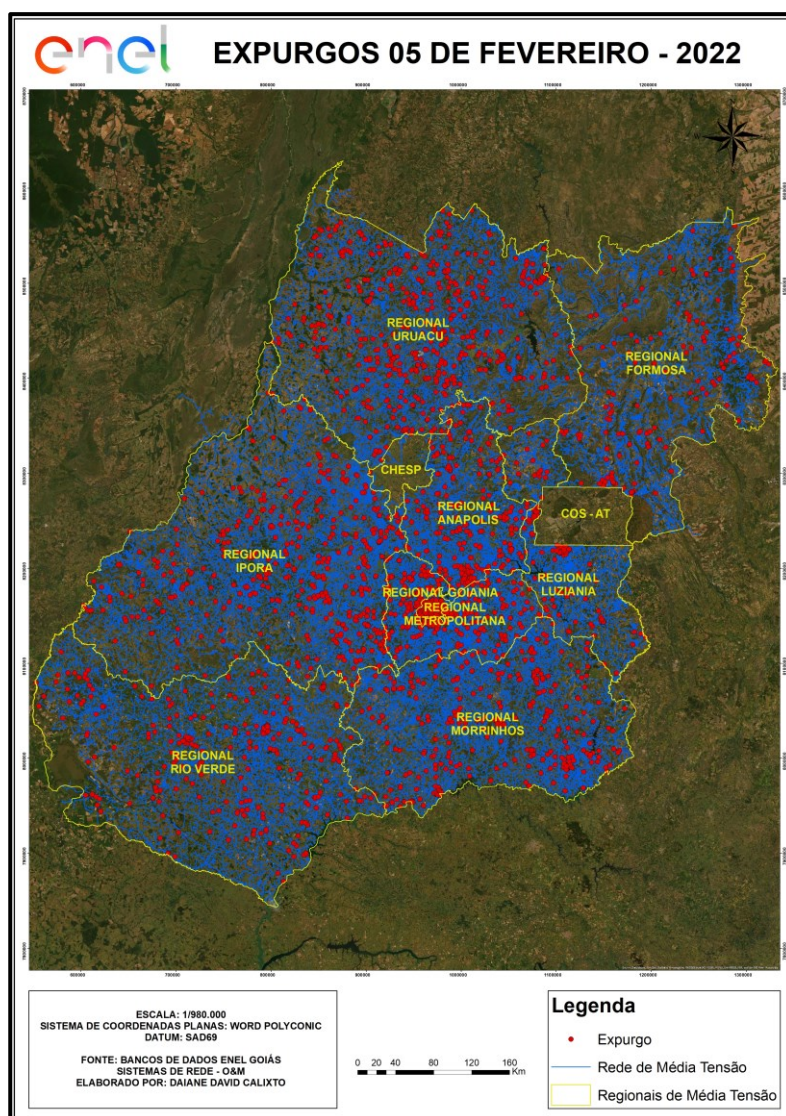


Figura 1 - Mapa geoeletrico da região afetada.

O mapa acima apresenta as redes de média tensão que foram afetadas nesse evento. Tendo em vista que o evento afetou toda a área de concessão da Enel GO, o mapa elaborado engloba toda a rede de distribuição, destacado em azul. No Anexo III consta a imagem acima com maior resolução.

Nas figuras abaixo são apresentadas as redes de média tensão que foram afetadas nesse evento, por regional.

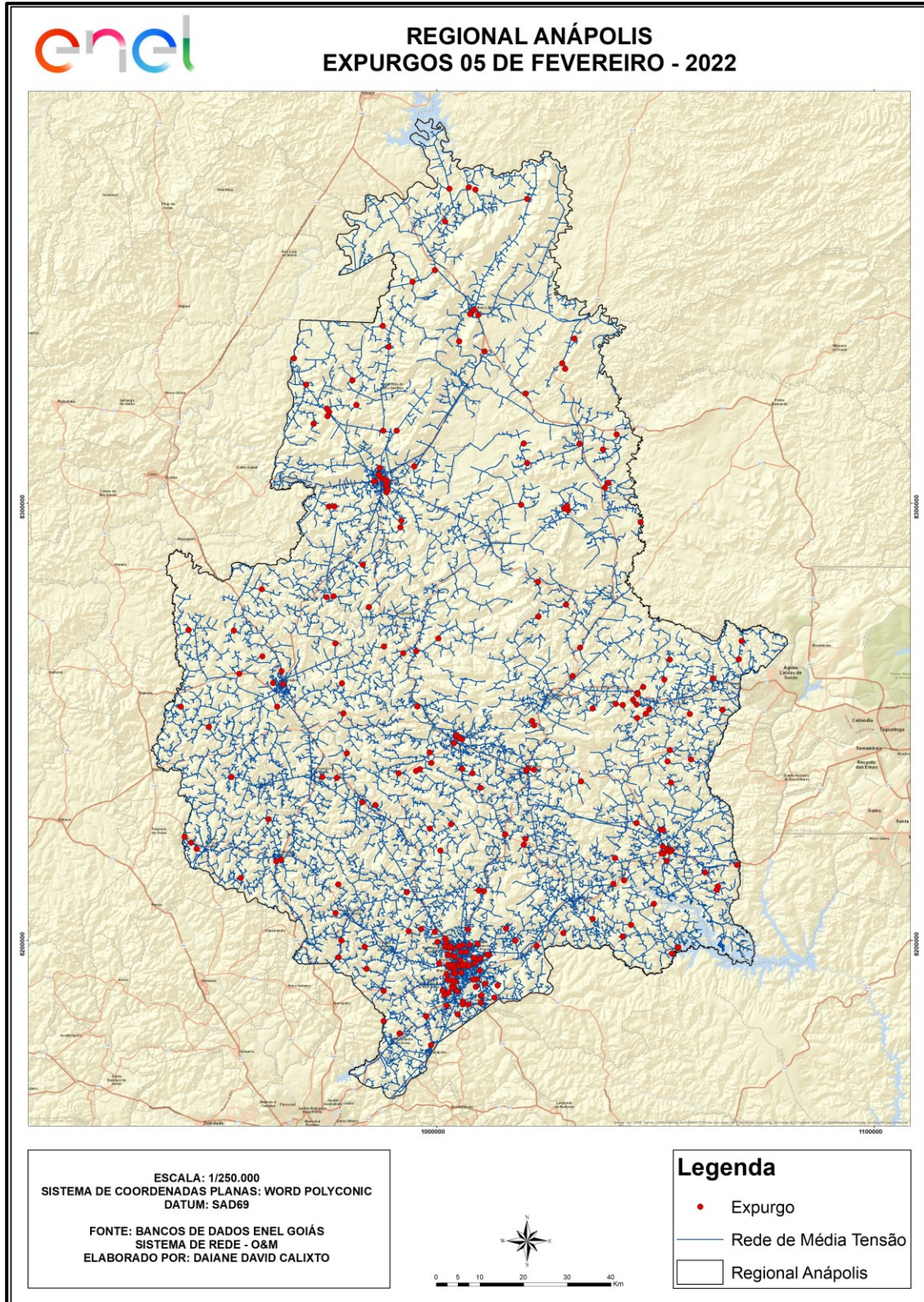


Figura 2 - Mapa geoeletrico da região afetada (Regional Anápolis)

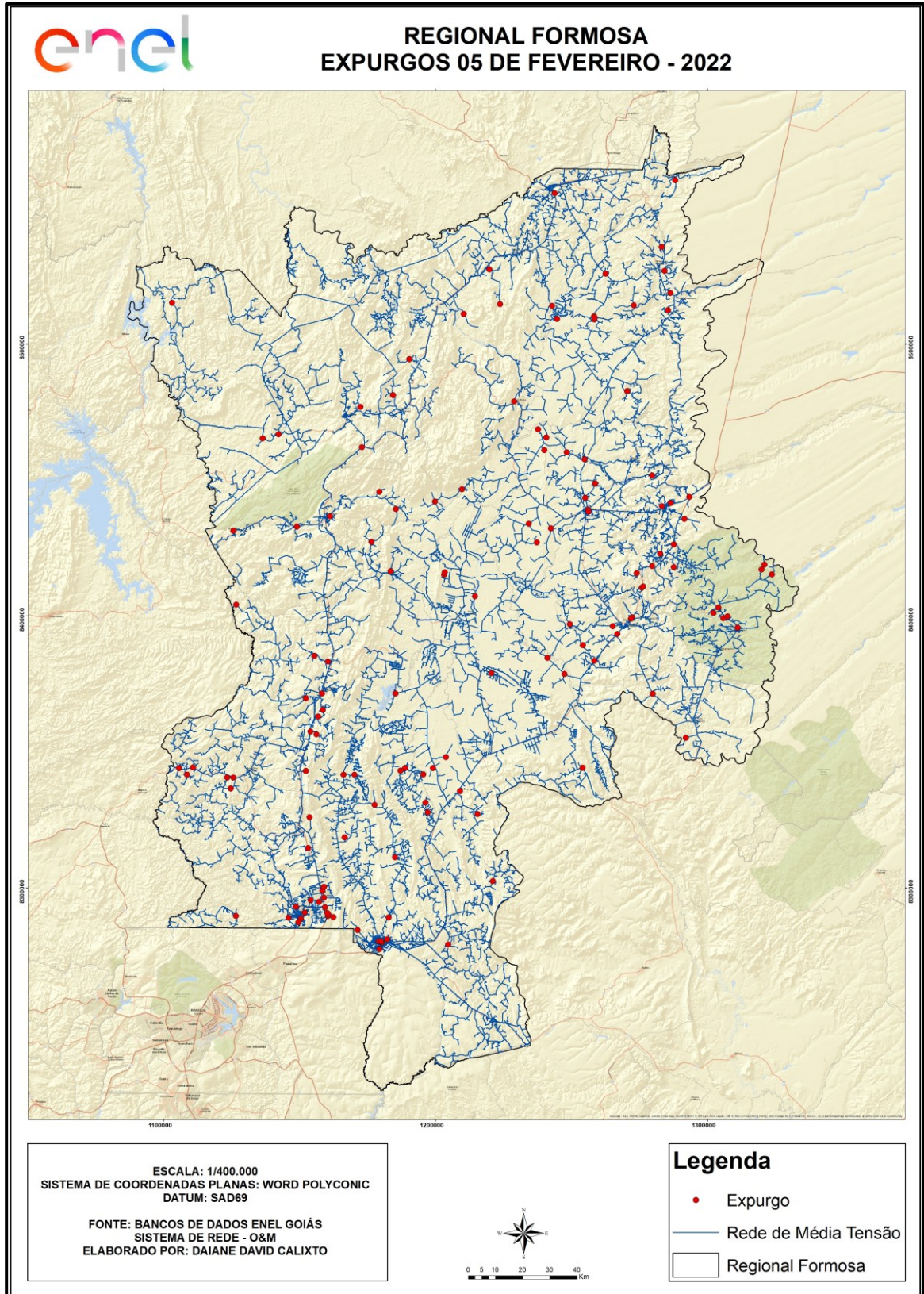


Figura 3 - Mapa geoeletrico da região afetada (Regional Formosa)

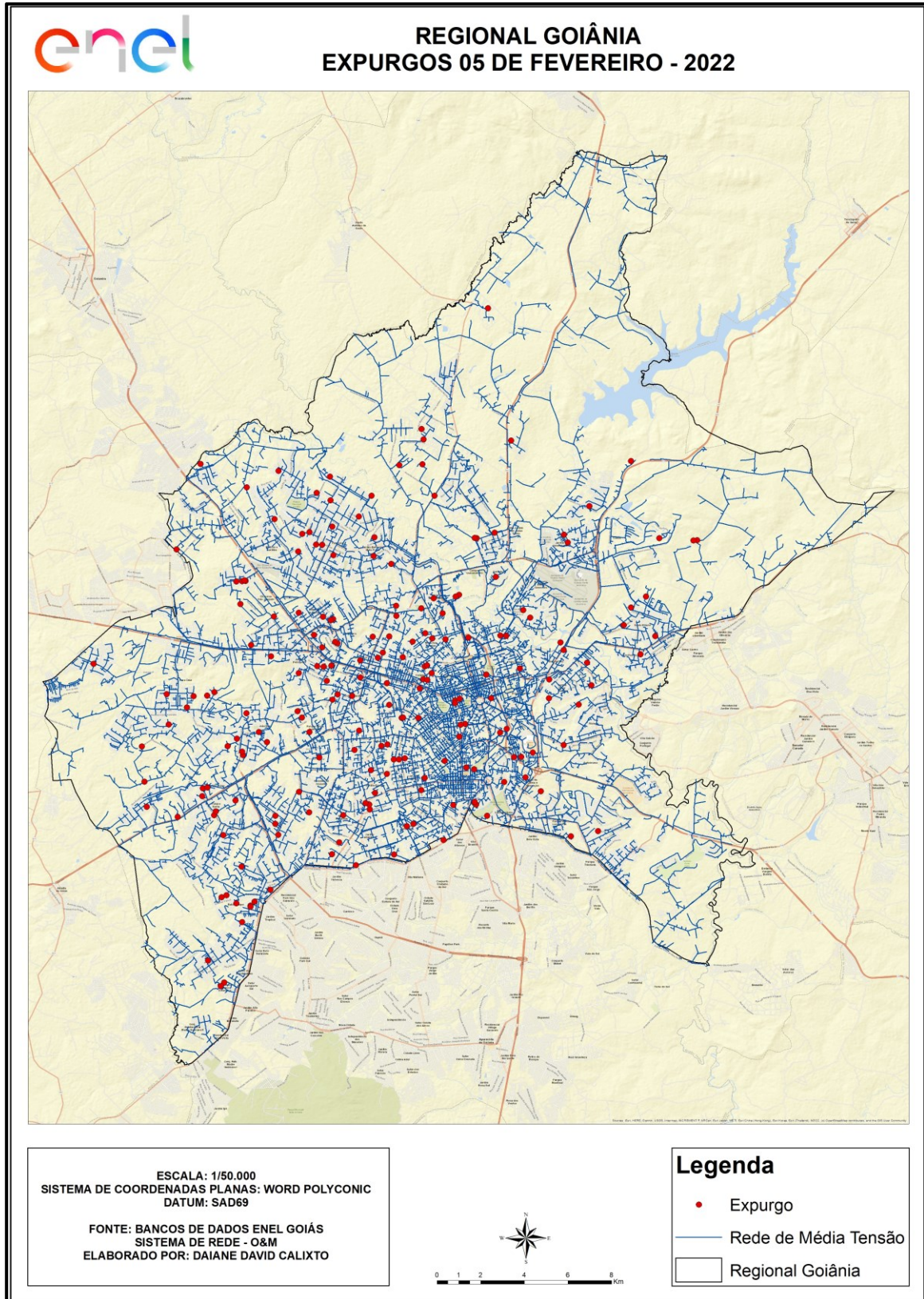


Figura 4 - Mapa geométrico da região afetada (Regional Goiânia)

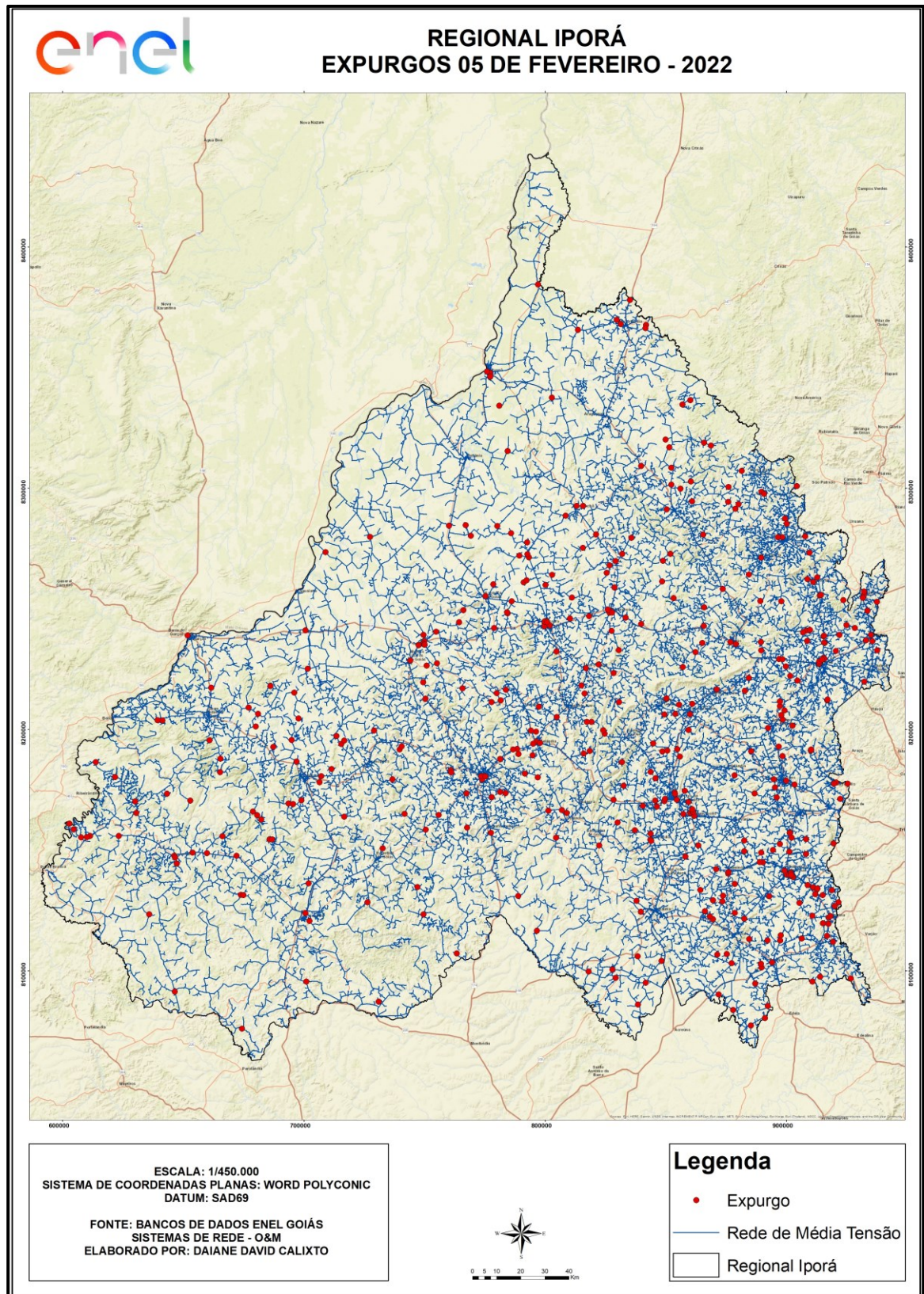


Figura 5 - Mapa geolétrico da região afetada (Regional Iporá)

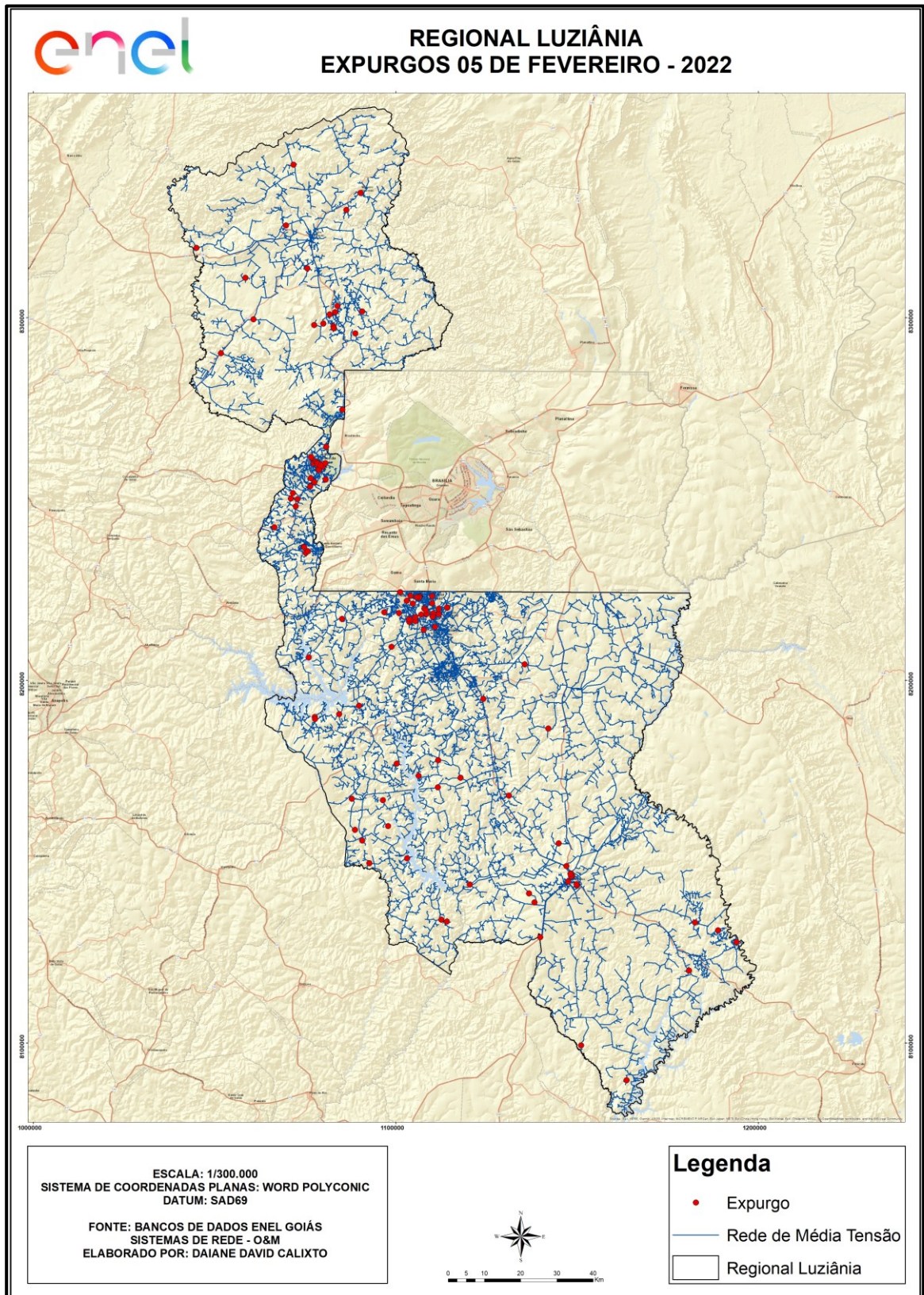


Figura 6 - Mapa geoeletrico da região afetada (Regional Luziânia)

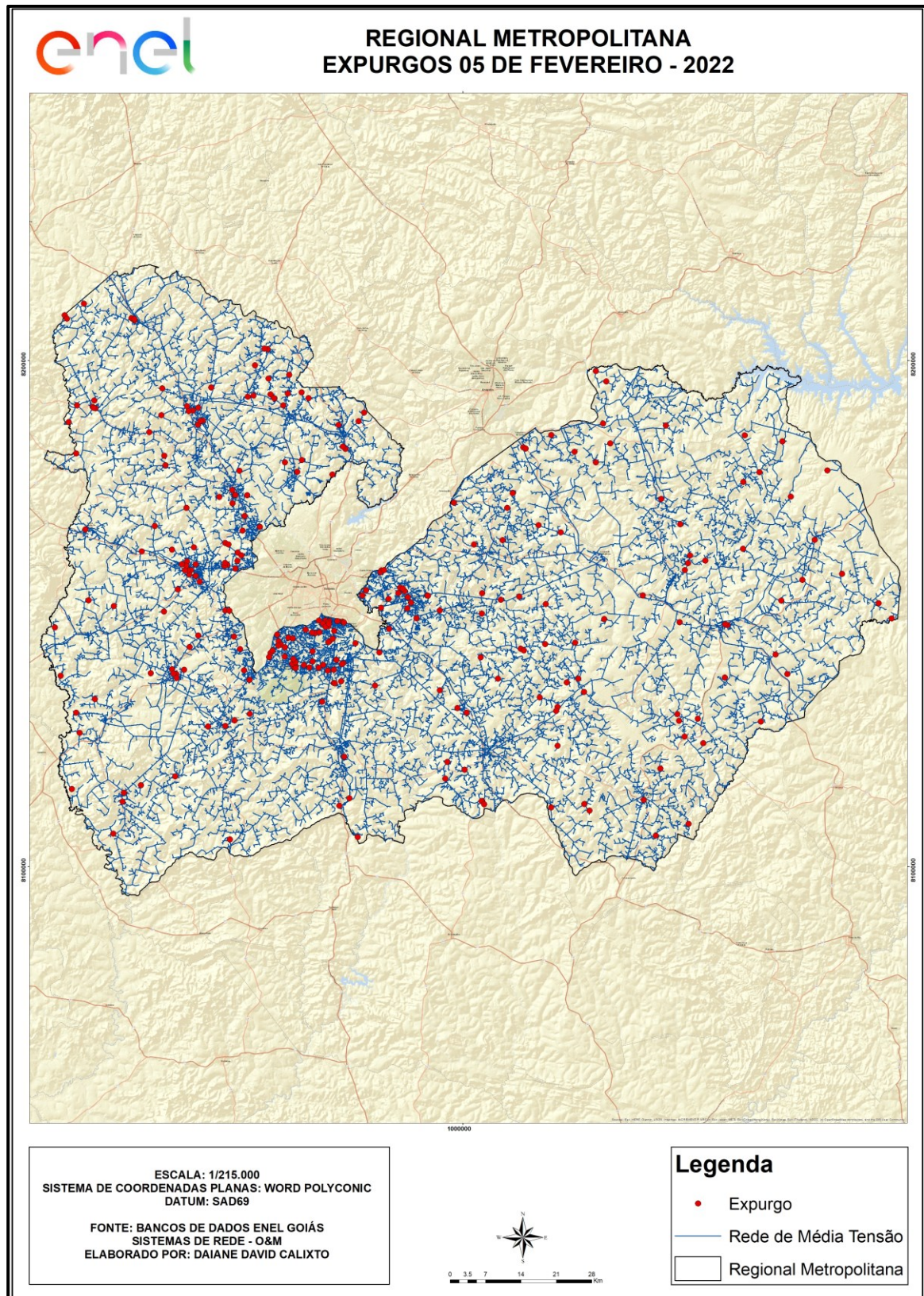


Figura 7 - Mapa geoeletrico da região afetada (Regional Metropolitana)

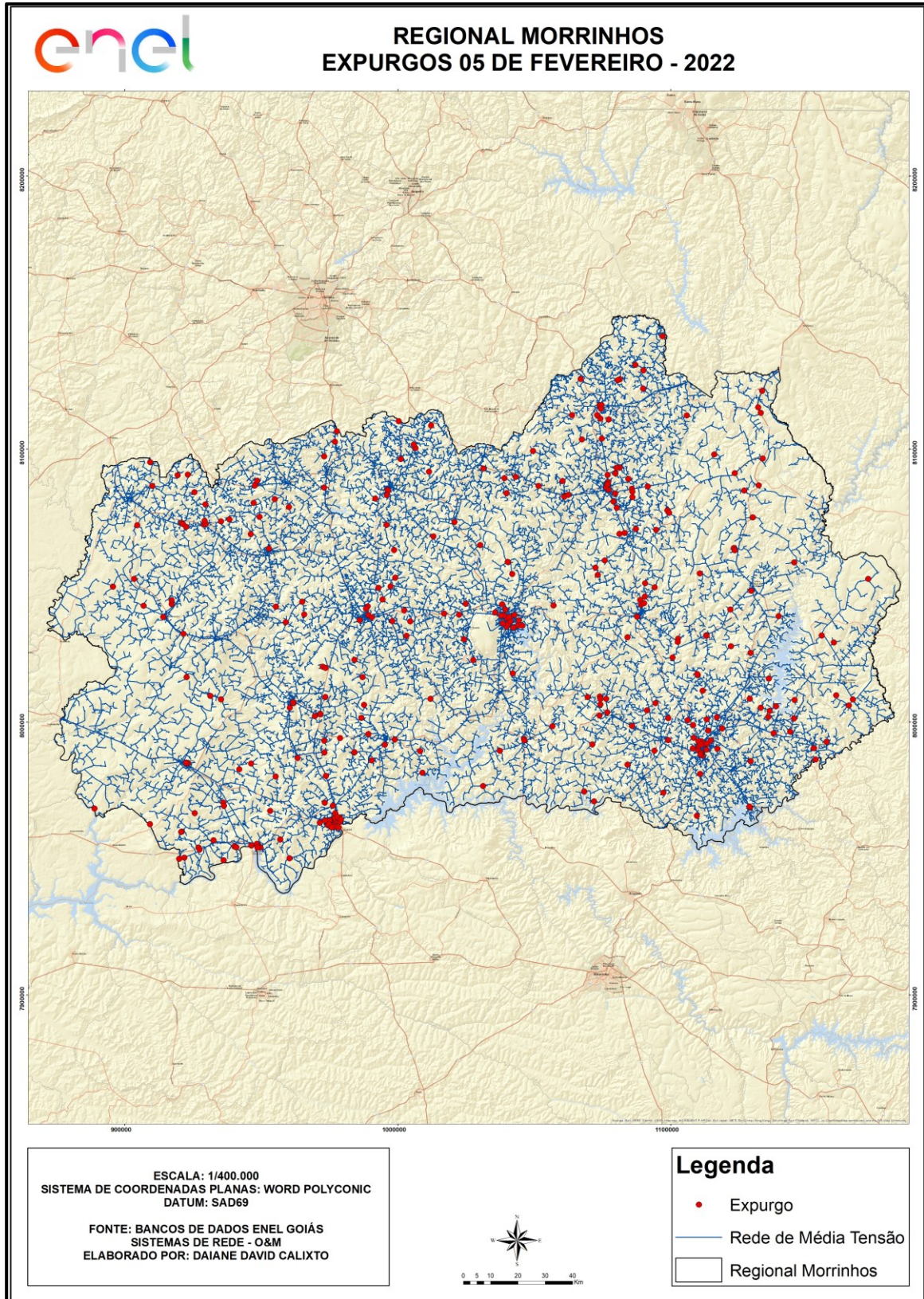


Figura 8 - Mapa geolétrico da região afetada (Regional Morrinhos)

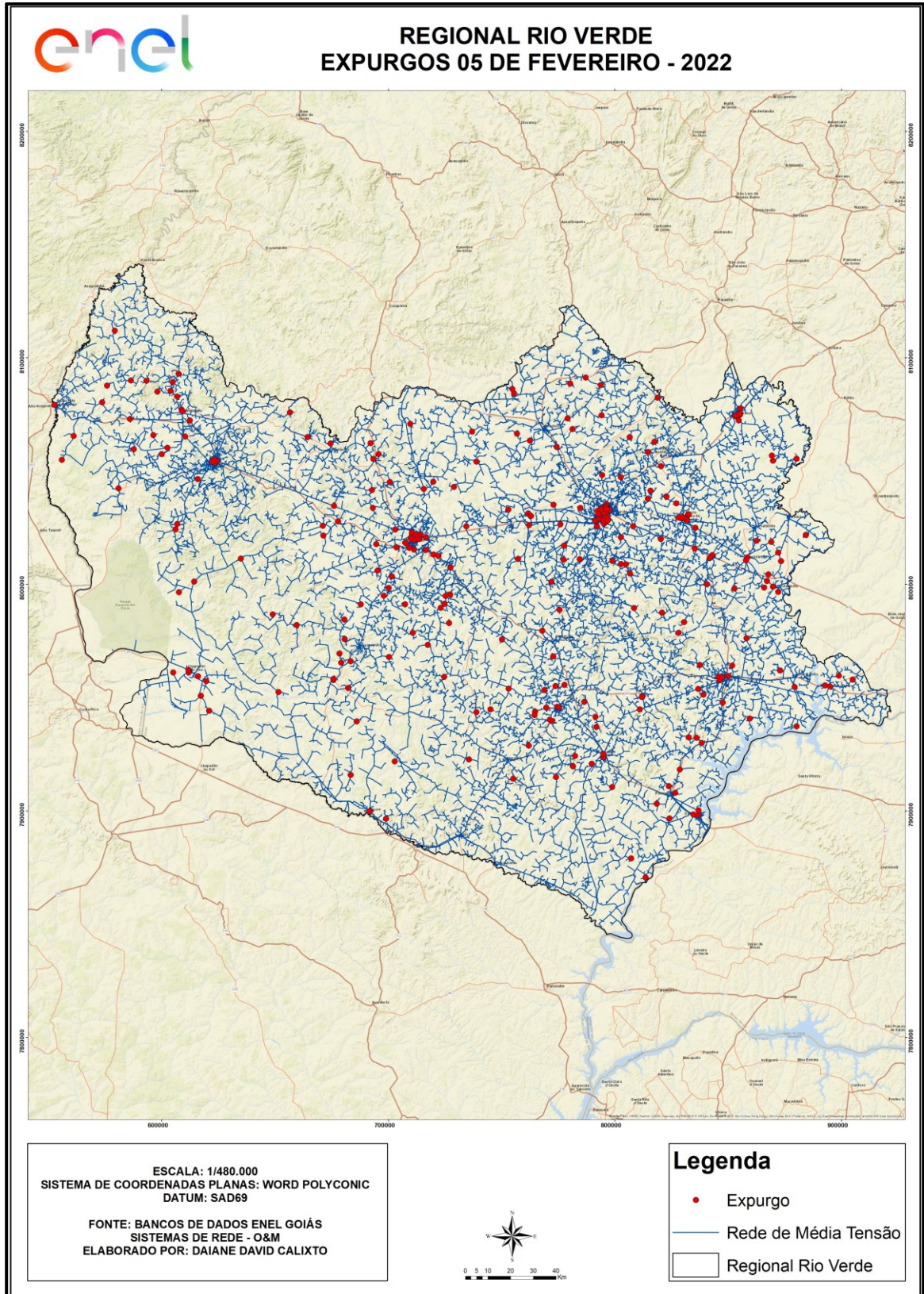


Figura 9 - Mapa geolétrico da região afetada (Regional Rio Verde)

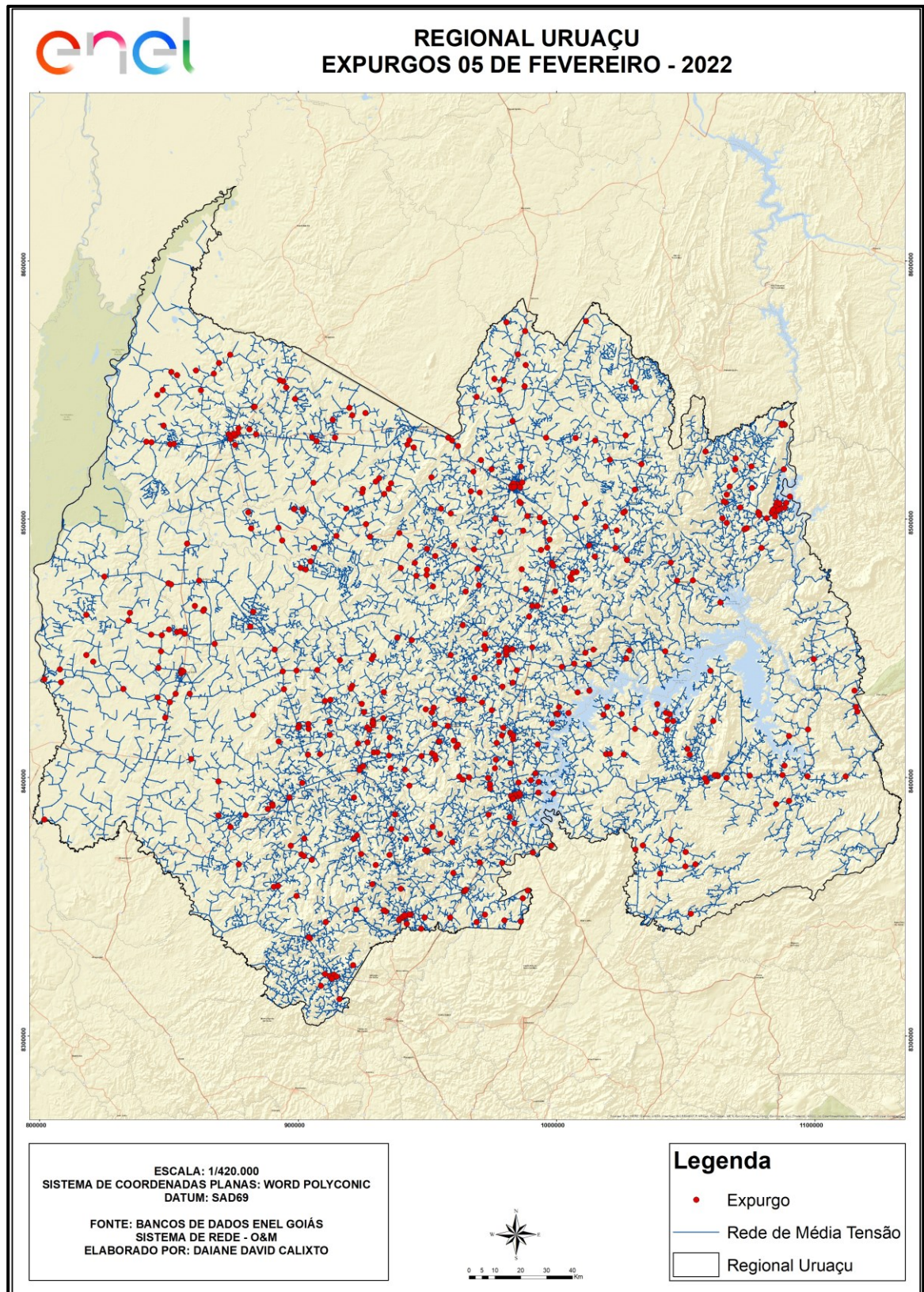


Figura 10 - Mapa geolétrico da região afetada (Regional Uruaçu)

3.2 Diagrama unifilar da ENEL GO

Além do mapa geoeletrico apresentado anteriormente, a Enel GO destaca abaixo os diagramas unifilares de todas as regionais da empresa Enel GO. Os diagramas unifilares tem o objetivo de demonstrar as interligações das Subestações por meio das linhas de subtransmissão.

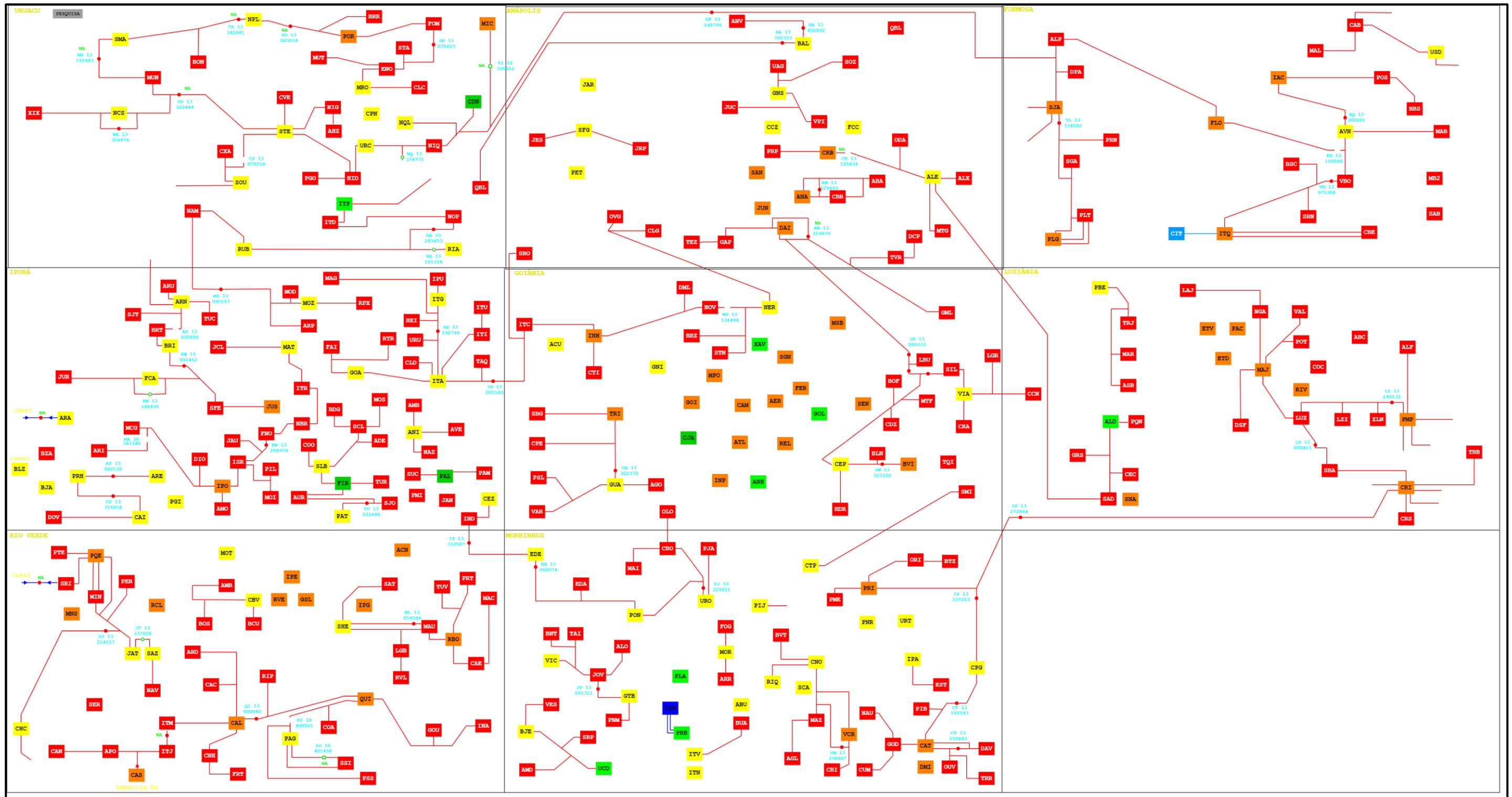


Figura 11 - Diagramas unifilares

3.3 Subestações afetadas

Conforme previamente abordado, o evento em tela impactou toda a área de concessão da ENEL GO, todavia, foram observadas consequências em 311 das 362 subestações e em 227 dos 246 municípios da área de concessão, conforme tabelas abaixo.

Tabela 3– Subestações afetadas pelo evento.

ID	SIGLA	SUBESTAÇÃO	ID	SIGLA	SUBESTAÇÃO	ID	SIGLA	SUBESTAÇÃO
1	CAB	CAMPOS BELOS	105	PNM	PANAMA	209	BRT	BRITANIA
2	MIN	MINEIROS	106	ABU	ALTO BURITI	210	NER	NEROPOLIS
3	PLT	PLANALTINA	107	CAI	CAIAPONIA	211	FCA	FAZENDA CANADA
4	PQE	PARQUE DAS EMAS (MINEIROS)	108	RUB	RUBIATABA	212	AMB	AMERICANO DO BRASIL
5	NAV	NAVESLANDIA (JATAI)	109	CBV	CABRIUVA (RIO VERDE)	213	BRI	BRITANIA (TRANSMISSAO)
6	SAD	SANTO ANTONIO DO DESCOBERTO	110	CRI	CRISTALINA TRANSMISSAO	214	PAL	PALMEIRAS
7	SER	SERRANOPOLIS	111	MTG	MATO GRANDE	215	STN	SANTO ANTONIO DE GOIAS
8	CHC	CHAPADAO DO CEU	112	XIX	XIXA	216	PIL	PILOANDIA
9	GNS	GOIANESIA	113	GTB	GOIATUBA	217	MOI	MOIPORA
10	UAG	USINA DE ACUCAR DE GOIANESIA	114	NAM	NOVA AMERICA	218	BRZ	BRAZABRANTES
11	SOZ	SOUZALANDIA	115	PLA	PLANALTO	219	CEZ	CEZARINA
12	ALD	AGUAS LINDAS	116	PMP	PAMPLONA	220	GUA	GUAPO
13	PAC	PACAEMBU (NOVO GAMA)	117	TRB	TRES BARRAS	221	NAZ	NAZARIO
14	NIQ	NIQUELANDIA	118	COC	CIDADE OCIDENTAL	222	SFE	SANTA FE DE GOIAS
15	NGA	NOVO GAMA	119	CRS	CRISTALINA	223	COO	CORREGO DO OURO
16	SMA	SAO MIGUEL DO ARAGUAIA	120	PON	PONTALINA	224	SBG	SANTA BARBARA
17	VPI	VILA PROPICIO	121	SBA	SAO BARTOLOMEU	225	AMO	AMORINOPOLIS
18	JAT	JATAI	122	ALO	ALOANDIA	226	ARD	APARECIDA DO RIO DOCE
19	MRO	MARA ROSA	123	ANA	ANAPOLIS UNIVERSITARIA	227	MOS	MOSSAMEDES
20	DAV	DAVINOPOLIS	124	ARA	ARAGARCAS	228	JUR	JURUMIRIM
21	CAT	CATALAO	125	DOV	DOVERLANDIA	229	GNI	GOIANIRA
22	IPA	IPAMERI	126	JAR	JARAGUA	230	ITC	ITAUCU
23	CPG	CAMPO ALEGRE DE GOIAS	127	PRI	PIRES DO RIO	231	LBU	LEOPOLDO DE BULHOES
24	BAL	BARRO ALTO	128	ORI	ORIZONA	232	GML	GAMELEIRA
25	EST	ESTANIFERA	129	RIQ	RIO QUENTE	233	VAR	VARJAO
26	GOD	GOIANDIRA	130	ARN	ARUANA (TRANSMISSAO)	234	ADE	ADELANDIA
27	HID	HIDROLINA	131	TUC	TUCUNARE	235	ACU	ARACU
28	FOM	FORMOSO	132	PET	PETROLINA	236	INH	INHUMAS
29	PGO	PILAR	133	SFG	SAO FRANCISCO DE GOIAS	237	SAT	SANTO ANTONIO DA BARRA
30	STA	SANTA TEREZA DE GOIAS	134	ARU	ARUANA	238	INA	INACIOLANDIA
31	USD	SAO DOMINGOS	135	ABA	ABADIANIA	239	SEN	SENADOR CANEDO TRANSMISSAO
32	SGA	SAO GABRIEL DE GOIAS	136	CNO	CALDAS NOVAS	240	BOF	BONFINOPOLIS
33	POS	POSSE	137	CXA	CRIXAS	241	AGO	ARAGOIANIA
34	OUV	OUVIDOR	138	CBI	CORUMBAIBA	242	CTI	CATURAI
35	TRR	TRES RANCHOS	139	VIC	VICENTINOPOLIS	243	CEP	CEPAIGO
36	PLG	PLANALTINA (TRANSMISSAO)	140	NOP	NOVA PONTE	244	TRI	TRINDADE
37	GAP	GOIANAPOLIS	141	PIJ	PIRACANJUBA	245	CPE	CAMPESTRE
38	NIG	NOVA IGUACU	142	RVE	RIO VERDE	246	NOV	NOVA VENEZA
39	MUT	MUTUNOPOLIS	143	TUR	TURVANIA	247	INP	INDEPENDENCIA
40	PER	PEROLANDIA	144	ARR	ARARAS	248	REL	REAL
41	MUN	MUNDO NOVO DE GOIAS	145	CRA	CARAIBAS	249	ATL	ATLANTICO
42	MIC	MINACU	146	ITQ	ITIQUEIRA (FORMOSA)	250	CAM	CAMPINAS
43	NAU	NOVA AURORA	147	SCA	SERRA DE CALDAS	251	SRO	SANTA ROSA DE GOIAS
44	TEZ	TEREZOPOLIS	148	CAL	CACHOEIRA ALTA	252	FER	FERROVIARIO
45	CLG	CAMPO LIMPO DE GOIAS	149	CAC	CACU	253	GOL	GOIANIA LESTE
46	GRS	GIRASSOL	150	CTP	CRISTIANOPOLIS	254	AER	AEROPORTO
47	BON	BONOPOLIS	151	PAG	PARANAIGUARA	255	ANH	ANHANGUERA
48	ENO	ESTRELA DO NORTE	152	LGB	LAGOA DO BAUZINHO (RIO VERDE)	256	CDZ	CALDAZINHA
49	POR	PORANGATU	153	CAE	CASTELANDIA	257	GOI	GOYA
50	BRR	BARREIRO (PORANGATU)	154	BOS	BONSUCESSO (RIO VERDE)	258	MPO	MEIA PONTE
51	NPL	NOVO PLANALTO	155	PRT	PORTEIRAO	259	BSC	DESTILARIA BRASIL CENTRAL
52	CRB	CORUMBA	156	ITU	ITAGUARU	260	SUC	SUCURI
53	ITJ	ITAJA	157	RVL	RIVERLANDIA (RIO VERDE)	261	FOG	FORMIGA
54	ITM	ITARUMA	158	CCN	CACHOEIRA NOVA	262	MAB	MAMBAI
55	ALX	ALEXANIA	159	VCR	VILA CORUMBA	263	SAB	SITIO DABADIA

ID	SIGLA	SUBESTAÇÃO	ID	SIGLA	SUBESTAÇÃO	ID	SIGLA	SUBESTAÇÃO
56	PRP	PIRENOPOLIS	160	BCU	BACURI (RIO VERDE)	264	PRH	PIRANHAS T
57	VAL	VALPARAISO	161	MOR	MORRINHOS	265	PSL	POSSELANDIA
58	CAS	ENERSUL	162	ARP	ARAGUAPAZ	266	DPA	DESTILARIA ALTO PARAISO
59	APO	APORE	163	SSI	SAO SIMAO	267	LAJ	LAGES
60	URC	URUACU	164	TQI	TAQUARI	268	FRT	FRONTEIRA
61	PTE	PORTELANDIA	165	ITN	ITUMBIARA NOVA	269	BDG	BURITI DE GOIAS
62	ITP	ITAPACI (TRANSMISSAO)	166	ITV	ITUMBIARA VELHA	270	BVT	BOA VISTA
63	AMD	ALMERINDONOPOLIS	167	LUZ	LUZIANIA	271	MAG	MORRO AGUDO
64	ODA	OLHOS DAGUA	168	QUI	QUIRINOPOLIS	272	CAN	CAMPO NOVO
65	MAL	MONTE ALEGRE	169	VBO	VILA BOA	273	BNT	BONITO
66	PME	PALMELO	170	BVI	BELA VISTA (TRANSMISSAO)	274	BBS	BARBOSELANDIA
67	PRN	PARANA	171	RIV	RIO VERMELHO	275	CJA	CARAJAS
68	MAJ	MARAJOARA	172	PGI	PALESTINA	276	SMI	SAO MIGUEL DO PASSA QUATRO
69	MAR	MARIAPOLIS (PADRE BERNARDO)	173	AVN	ALVORADA DO NORTE	277	RPX	RIO DO PEIXE
70	BJA	BOM JARDIM	174	EDA	EDEALINA	278	XAV	XAVANTES
71	FIR	FIRMINOPOLIS	175	EDE	EDEIA	279	SRP	SANTA ROSA DO MEIA PONTE
72	GOA	GOIAS	176	IPU	ITAPURANGA	280	PIB	PIRES BELO
73	ITD	ITAPACI	177	MAU	MAURILANDIA	281	CLC	COLINACU
74	CLD	CALCILANDIA	178	MCG	Montes Claros de Goias	282	JUC	JUSCELANDIA
75	CPN	CAMPINORTE	179	IND	INDIARA	283	QBL	QUEBRA LINHA
76	RCL	RIO CLARO JATAI MONTIVIDIU	180	FLO	FLORES DE GOIAS	284	PQN	PARQUE DAS NACOES
77	AVE	AVELINOPOLIS	181	ITI	ITAGUARI	285	SAZ	SERRA AZUL (JATAI)
78	CNH	CACHOEIRINHA (ITARUMA)	182	OVG	OURO VERDE DE GOIAS	286	JCL	JACILANDIA
79	URT	URUTAI	183	RBO	RIO DOS BOIS (MAURILANDIA)	287	VES	VENDA SECA
80	BJE	BOM JESUS DE GOIAS	184	HEI	HEITORAI	288	LGR	LAGOA DA SERRA
81	UCD	CACHOEIRA DOURADA	185	ITA	ITABERAI	289	NCS	NOVA CRIXAS (TRANSMISSAO)
82	ALP	ALTO PARAISO DE GOIAS	186	IAC	IACIARA	290	ANV	ANTONIO DO VITTO
83	MOD	MOZARLANDIA	187	PAM	PALMEIRAS DE GOIAS	291	DSF	DESFECHO
84	PBE	PADRE BERNARDO	188	HDR	HIDROLANDIA	292	DMI	DIMIC
85	MAI	MAIRIPOTABA	189	DML	DAMOLANDIA	293	JRP	JARANAPOLIS
86	PJA	PROFESSOR JAMIL	190	PRB	PARANAIBA	294	JES	JESUPOLIS
87	DAI	DAIA - ANAPOLIS	191	FAI	FAINA	295	MOT	MONTIVIDIU T
88	ACN	ACREUNA	192	SRN	SANTA ROSA	296	SRA	SANTA RITA DO ARAGUAIA
89	ANI	ANICUNS	193	ARI	AREIAS	297	TVR	TERRA VERMELHA
90	ARE	ARENOPOLIS	194	RIP	RIO PRETO	298	DCP	DORCELINO PEIXOTO DE MORAES
91	AUR	AURILANDIA	195	JUS	JUSSARA	299	CCZ	COCALZINHO
92	BUA	BURITI ALEGRE	196	SLB	SAO LUIZ DOS MONTES BELOS	300	PAT	PARAUNA SE ALTA TENSÃO
93	CUM	CUMARI	197	ITG	ITAPURANGA (TRANSMISSAO)	301	IPG	IPEGUARI
94	SHE	SANTA HELENA	198	FNO	FAZENDA NOVA	302	BTZ	BURITIZINHO
95	SIL	SILVANIA	199	IPO	IPORA	303	AHZ	ALTO HORIZONTE
96	SJA	SAO JOAO D ALIANCA	200	ISR	ISRAELANDIA	304	SAN	SANTANA
97	VIA	VIANOPOLIS	201	ITR	ITAPIRAPUA	305	MNS	MINEIROS TRANSMISSAO
98	SOU	SERRA DO OURO	202	NBR	NOVO BRASIL	306	NQL	NIQUELANDIA 69KV
99	CRO	CROMINIA	203	SCL	SANCLERLANDIA	307	PNR	PAINEIRAS
100	AMR	AMERICANO (RIO VERDE)	204	JAU	JAUPACI	308	SGN	SANTA GENOVEVA
101	RTR	RETIRO / GOIAS	205	PMI	PALMINOPOLIS	309	ETD	ESTRELA DALVA
102	STE	SANTA TEREZINHA	206	MAT	MATRINCHA	310	IPE	IPE
103	JUN	JUNDIAI	207	OLO	OLOANA	311	MTF	MATA FEIA
104	CVE	CAMPOS VERDES	208	JAN	JANDAIA			

3.4 Municípios afetados

Conforme previamente abordado, o evento em tela impactou toda a área de concessão da ENEL GO, todavia, em 311 das 362 subestações e em 227 dos 246 municípios da área de concessão, conforme tabelas abaixo.

Tabela 4 – Municípios afetados pelo evento.

ID	MUNICÍPIO	ID	MUNICÍPIO	ID	MUNICÍPIO
1	ABADIA DE GOIAS	77	FAINA	153	NOVA VENEZA
2	ABADIANIA	78	FAZENDA NOVA	154	NOVO BRASIL
3	ACREUNA	79	FIRMINOPOLIS	155	NOVO GAMA
4	AGUA FRIA DE GOIAS	80	FLORES DE GOIAS	156	NOVO PLANALTO
5	AGUAS LINDAS DE GOIAS	81	FORMOSA	157	ORIZONA
6	ALEXANIA	82	FORMOSO	158	OURO VERDE DE GOIAS
7	ALTO HORIZONTE	83	GAMELEIRA DE GOIAS	159	OUVIDOR
8	ALTO PARAISO DE GOIAS	84	GOIANAPOLIS	160	PADRE BERNARDO
9	ALVORADA DO NORTE	85	GOIANDIRA	161	PALESTINA DE GOIAS
10	AMARALINA	86	GOIANESIA	162	PALMEIRAS DE GOIAS
11	AMERICANO DO BRASIL	87	GOIANA	163	PALMELO
12	AMORINOPOLIS	88	GOIANIRA	164	PALMINOPOLIS
13	ANAPOLIS	89	GOIAS	165	PANAMA
14	ANICUNS	90	GOIATUBA	166	PARANAIGUARA
15	APARECIDA DE GOIANIA	91	GOUVELANDIA	167	PARAUNA
16	APARECIDA DO RIO DOCE	92	GUAPO	168	PEROLANDIA
17	APORE	93	GUARAITA	169	PETROLINA DE GOIAS
18	ARACU	94	GUARANI DE GOIAS	170	PILAR DE GOIAS
19	ARAGARCAS	95	GUARINOS	171	PIRACANJUBA
20	ARAGOIANIA	96	HEITORAI	172	PIRANHAS
21	ARAGUAPAZ	97	HIDROLANDIA	173	PIRENOPOLIS
22	ARENOPOLIS	98	HIDROLINA	174	PIRES DO RIO
23	ARUANA	99	IACIARA	175	PLANALTINA
24	AURILANDIA	100	INACIOLANDIA	176	PONTALINA
25	AVELINOPOLIS	101	INDIARA	177	PORANGATU
26	BALIZA	102	INHUMAS	178	PORTEIRAO
27	BARRO ALTO	103	IPAMERI	179	PORTELANDIA
28	BELA VISTA DE GOIAS	104	IPIRANGA DE GOIAS	180	POSSE
29	BOM JARDIM DE GOIAS	105	IPORA	181	PROFESSOR JAMIL
30	BOM JESUS DE GOIAS	106	ISRAELANDIA	182	QUIRINOPOLIS
31	BONFINOPOLIS	107	ITABERAI	183	RIO QUENTE
32	BONOPOLIS	108	ITAGUARI	184	RIO VERDE
33	VILA PROPICIO	109	ITAGUARU	185	RUBIATABA
34	BRAZABRANTES	110	ITAPACI	186	SANCLERLANDIA
35	BURITI ALEGRE	111	ITAPIRAPUA	187	SANTA BARBARA DE GOIAS
36	BURITI DE GOIAS	112	ITAPURANGA	188	SANTA CRUZ DE GOIAS
37	BURITINOPOLIS	113	ITARUMA	189	SANTA FE DE GOIAS
38	CACHOEIRA ALTA	114	ITAUCU	190	SANTA HELENA DE GOIAS
39	CACHOEIRA DE GOIAS	115	ITUMBIARA	191	SANTA RITA DO ARAGUAIA
40	CACHOEIRA DOURADA	116	IVOLANDIA	192	SANTA RITA DO NOVO DESTINO
41	CACU	117	JANDAIA	193	SANTA ROSA DE GOIAS
42	CAIAPONIA	118	JARAGUA	194	SANTA TEREZA DE GOIAS
43	CALDAS NOVAS	119	JATAI	195	SANTA TEREZINHA DE GOIAS
44	CALDAZINHA	120	JAUPACI	196	SANTO ANTONIO DA BARRA
45	CAMPESTRE DE GOIAS	121	JESUPOLIS	197	SANTO ANTONIO DE GOIAS
46	CAMPINACU	122	JOVIANIA	198	SANTO ANTONIO DO DESCOBERTO
47	CAMPINORTE	123	JUSSARA	199	SAO DOMINGOS
48	CAMPO ALEGRE DE GOIAS	124	LEOPOLDO DE BULHOES	200	SAO FRANCISCO DE GOIAS
49	CAMPO LIMPO DE GOIAS	125	LUZIANIA	201	SAO JOAO D ALIANCA
50	CAMPOS BELOS	126	MAIRIPOTABA	202	SAO LUIS DE MONTES BELOS
51	CAMPOS VERDES	127	MAMBAI	203	SAO LUIZ DO NORTE
52	CARMO DO RIO VERDE	128	MARA ROSA	204	SAO MIGUEL DO ARAGUAIA
53	CASTELANDIA	129	MATRINCHA	205	SAO MIGUEL DO PASSA QUATRO
54	CATALAO	130	MAURILANDIA	206	SAO SIMAO
55	CATURAI	131	MIMOSO DE GOIAS	207	SENADOR CANEDO
56	CAVALCANTE	132	MINACU	208	SERRANOPOLIS
57	CEZARINA	133	MINEIROS	209	SILVANIA

ID	MUNICÍPIO	ID	MUNICÍPIO	ID	MUNICÍPIO
58	CHAPADAO DO CEU	134	MOIPORA	210	SIMOLANDIA
59	CIDADE OCIDENTAL	135	MONTE ALEGRE DE GOIAS	211	SITIO D ABADIA
60	COCALZINHO DE GOIAS	136	MONTES CLAROS DE GOIAS	212	TAQUARAL DE GOIAS
61	COLINAS DO SUL	137	MONTIVIDIU	213	TERESINA DE GOIAS
62	CORREGO DO OURO	138	MONTIVIDIU DO NORTE	214	TEREZOPOLIS DE GOIAS
63	CORUMBA DE GOIAS	139	MORRINHOS	215	TRES RANCHOS
64	CORUMBAIBA	140	MORRO AGUDO DE GOIAS	216	TRINDADE
65	CRISTALINA	141	MOSSAMEDES	217	TROMBAS
66	CRIXAS	142	MOZARLANDIA	218	TURVANIA
67	CROMINIA	143	MUNDO NOVO	219	TURVELANDIA
68	CUMARI	144	MUTUNOPOLIS	220	UIRAPURU
69	DAMOLANDIA	145	NEROPOLIS	221	URUACU
70	DAVINOPOLIS	146	NIQUELANDIA	222	URUTAI
71	DIORAMA	147	NOVA AMERICA	223	VALPARAISO DE GOIAS
72	DIVINOPOLIS DE GOIAS	148	NOVA AURORA	224	VARJAO
73	DOVERLANDIA	149	NOVA CRIXAS	225	VIANOPOLIS
74	EDEALINA	150	NOVA GLORIA	226	VICENTINOPOLIS
75	EDEIA	151	NOVA IGUACU DE GOIAS	227	VILA BOA
76	ESTRELA DO NORTE	152	NOVA ROMA		

4 Descrição dos danos causados ao sistema elétrico

A incidência do temporal registrado entre os dias 05 e 07 de fevereiro de 2022 causou diversos impactos na área de concessão da Enel GO. Aproximadamente 65,6% do CHI está associado às causas de ventos e 24% devido à descargas atmosféricas. Em determinadas regiões, decorrente dos fortes ventos, o tombamento de árvores nas estruturas de alimentação de média tensão e danos em ramais de ligação dos clientes foram alguns dos impactos. Cerca de 76 pontos tiveram tombamento de árvores nas estruturas de alimentação de média tensão, em mais de 1.000 pontos na rede elétrica houve impacto de descargas atmosféricas, em mais de 90 pontos dispuseram de cabo partido ocasionado por fortes ventos e mais de 480 pontos foram impactados por vendavais.

A fim de possibilitar melhor entendimento da importância dos equipamentos afetados na concessão da ENEL GO durante período do Evento, apresenta-se na tabela 5 a hierarquia dos equipamentos da rede de distribuição, assim como a descrição detalhada destes.

Hierarquia	Sigla	Nome do Equipamento
1	DJ/RE/SE	Disjuntor/ Religador/ Chave Telecomandada
2	CH	Chave fusível
3	TF	Transformador

Tabela 5 – Importância dos equipamentos para o sistema elétrico em termos de hierarquia.

Religadores automáticos – são equipamentos de interrupção de corrente elétrica dotados de uma determinada capacidade de repetição em operação de abertura e fechamento de um circuito, durante a ocorrência de um defeito.

Disjuntor – é um interruptor elétrico projetado para proteger um circuito elétrico de danos causados por falhas na alimentação elétrica, principalmente devido a situações de sobrecorrentes, causadas por exemplo por excesso de carga ou um curto-circuito.

Chave fusível – é um dispositivo fusível no qual o porta-fusível pode ser manipulado de forma a obter uma distância de seccionamento, sem que haja separação física entre o porta-fusível e a base. É um equipamento destinado a proteção de sobrecorrentes de circuitos primários utilizados em redes aéreas de distribuição urbana e rural e em pequenas subestações de consumidor e de concessionária. É dotada de um elemento fusível que responde pelas características básicas de sua operação.

Transformador – é um dispositivo destinado a modificar os níveis de tensão e corrente elétrica, mantendo potência elétrica praticamente constante, de um circuito a outro, modificando também os valores das impedâncias elétricas de um circuito elétrico.

Adicionalmente, para conhecimento segue a descrição detalhada abaixo:

Alimentador – linha elétrica destinada a transportar energia elétrica em média tensão.

Condutor de energia – é o meio pelo qual se transporta potência desde um determinado ponto, denominada fonte ou alimentação, até um terminal consumidor.

Para-raios – são equipamentos protetores de linhas de transmissão e distribuição aéreas contra sobretensões causadas por manobras de chaves ou descargas atmosféricas.

Chave faca – é um tipo de dispositivo destinado a isolar (seccionar) partes (subsistemas, equipamentos, etc.) de circuitos elétricos. São instaladas em postes de energia e redes de distribuição elétrica, visando seccionar a rede para minimizar os efeitos das interrupções.

Isoladores – são elementos sólidos dotados de propriedades mecânicas, capazes de suportar os esforços produzidos pelos condutores. Eletricamente, exercem a função de isolar os condutores, submetidos a uma diferença de potencial em relação terra (estrutura suporte) ou em relação a um outro condutor de fase.

Ramal de ligação - conjunto de condutores e acessórios instalados entre o ponto de derivação do sistema de distribuição da distribuidora e o ponto de conexão das instalações de utilização do acessante.

4.1 Equipamentos afetados e sua hierarquia de importância para o sistema

Adicionalmente, segue abaixo a tabela 6, que demonstra o detalhamento da quantidade e o total de equipamentos afetados.

Dispositivo	Quantidade
DJ/RE/SE	54
CH	1026
TF	977
Total Geral	2057

Tabela 6 – Equipamentos afetados no período do evento.

O ANEXO I deste documento apresenta, na íntegra, a relação destas interrupções.

4.2 Clientes afetados e impactos globais

Em análise ao número de clientes interrompidos – CI na área de concessão da ENEL GO, a figura abaixo apresenta a atipicidade vivenciada entre os dias 05 e 07 de fevereiro de 2022, data esta que, conforme laudo meteorológico emitido por empresa especializada, a referida concessão passou por um período de condições climáticas de extrema severidade.

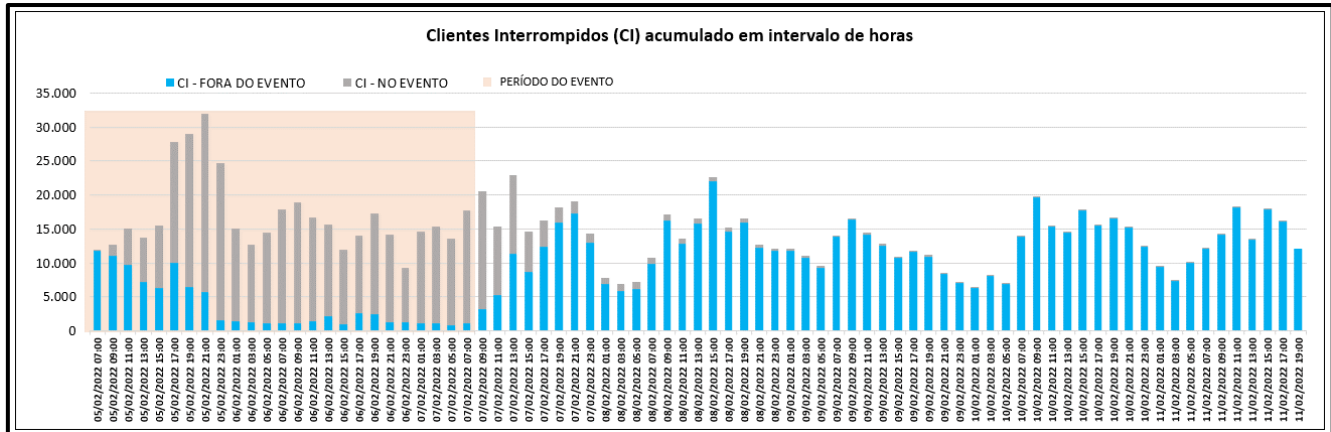


Figura 12-Clientes interrompidos – CI em intervalos de horas

Na figura acima, as barras na cor cinza representam os clientes interrompidos oriundos das ocorrências por Situação de emergência e as barras em azul retratam os demais clientes interrompidos. Destacou-se em laranja o intervalo do evento, para elencar as seguintes situações:

- Anteriores ao evento 11.336 clientes estavam desligados por diversas causas.
- Durante o período do evento, registrou-se um pico máximo de 32.047 clientes desligados, resultantes daqueles que já estavam desligados antes do início do evento e aqueles que ficaram sem energia durante o período do evento.
- O restabelecimento se deu progressivamente de tal forma que após 12 horas do fim do evento aproximadamente 18.712 (do pico de 32.047) clientes permaneciam desligados, o que demonstra o esforço da distribuidora para reestabelecer o serviço no menor tempo possível, em situações de emergência. Destaca-se que após 12 horas do fim deste evento, o estado de Goiás estava sob outro evento climático, segundo laudo emitido por empresa especializada.

Na figura abaixo é apresentada outra visão da quantidade de clientes interrompidos, a qual está associada ao início da ocorrência independentemente do tempo do reestabelecimento.

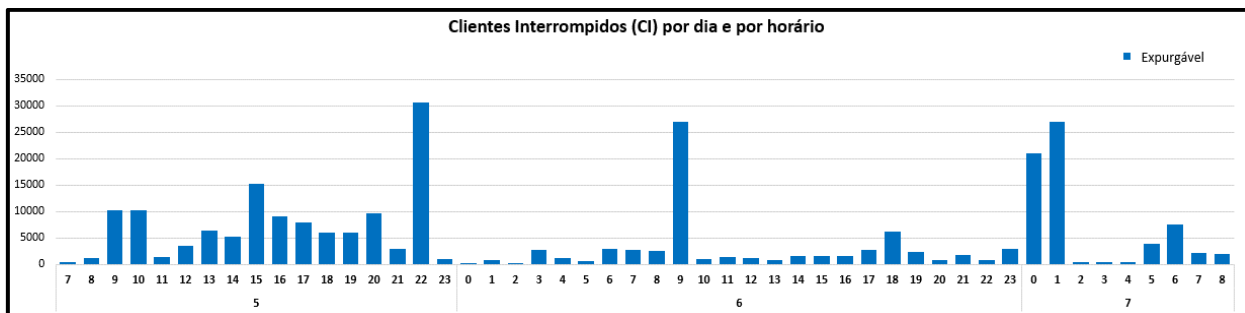
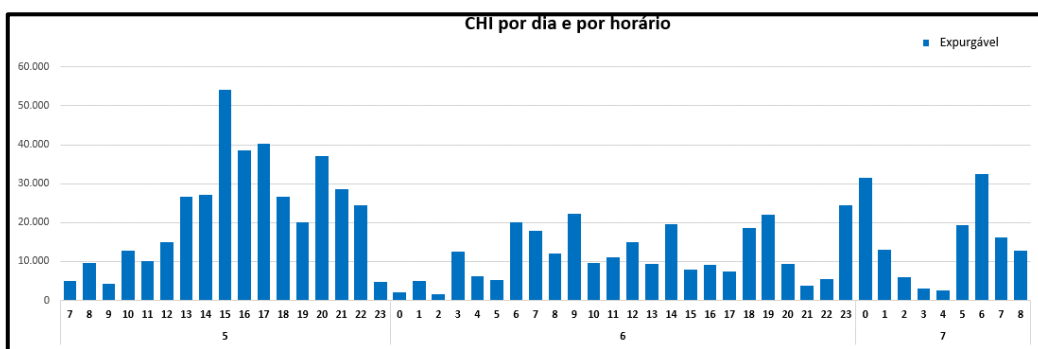


Figura 13 - CI por dia e por Horário

A Figura 13 permite calcular o CI das ocorrências emergenciais associadas ao evento, uma vez que a contabilização é feita uma única vez para cada interrupção (uma ocorrência emergencial pode ter várias interrupções associadas). Em outras palavras, na figura acima um cliente aparecerá uma única vez em um determinado horário, em relação ao início da mesma ocorrência emergencial.

Em termos de Consumidor Hora Interrompido – CHI, a Figura 14 apresenta seu comportamento ao longo dos dias 05 a 07 de fevereiro de 2022. Observa-se que, o CHI acumulado expurgável, resultante da somatória das interrupções decorrentes do evento, resultou em um montante de 798.833,94CHI.



CHI Expurgável																									
DIA_HORA	0	1	2	3	4	5	6	7	8	9	10	11	12	13	14	15	16	17	18	19	20	21	22	23	Total Geral
5								4.919,49	9.606,30	4.317,55	12.851,27	10.121,00	14.886,37	26.529,26	27.216,32	54.124,30	38.577,57	40.335,13	26.616,49	20.128,95	37.054,33	28.595,16	24.457,49	4.835,97	385.172,96
6	2.134,26	5.043,75	1.478,23	12.474,69	6.143,51	5.218,09	19.965,37	17.952,41	11.962,27	22.188,25	9.509,56	10.956,10	15.012,12	9.419,38	19.485,02	7.953,86	9.025,90	7.310,92	18.635,74	22.085,60	9.458,90	3.807,09	5.421,38	24.349,56	276.991,96
7	31.540,37	12.897,16	6.024,70	2.995,61	2.564,31	19.231,09	32.505,36	16.086,66	12.823,75																136.669,02
Total Geral																									798.833,94

Figura 14 - CHI por dia e por horário

Na Figura 14, os valores estão acumulados de acordo com o início da ocorrência, o que permite avaliar o horário de maior impacto em termos de abrangência e duração das interrupções. No evento em tela, a maior quantidade de CHI aconteceu devido às interrupções que iniciaram no período das 15:00h do dia 05/02.

4.3 Síntese das informações técnicas do evento

A tabela 7 apresenta uma síntese de informações relevantes a respeito do impacto do evento em tela e das interrupções decorrentes deste.

Relatório	ISE 05 02/2022 – GO	Evento	01-0051/ENEL – GO	Período:	Início (dd/mm/aaaa hh:mm:ss) 05/02/2022 07:00:00	Fim ¹ (dd/mm/aaaa hh:mm:ss) 07/02/2022 08:59:00
ABRANGÊNCIA DO LAUDO METEOROLÓGICO PARA VERIFICAÇÃO DE EXPURGO DE SITUAÇÃO DE EMERGÊNCIA						
Abadia De Goias, Abadiania, Acreuna, Agua Fria De Goias, Aguas Lindas De Goias, Alexania, Alto Horizonte, Alto Paraíso De Goias, Alvorada Do Norte, Amaralina, Americano Do Brasil, Amorinópolis, Anápolis, Anicuns, Aparecida De Goiania, Aparecida Do Rio Doce, Apore, Aracu, Aragarcas, Aragoiania, Araguapaz, Arenópolis, Aruana, Aurilândia, Avelinópolis, Baliza, Barro Alto, Bela Vista De Goias, Bom Jardim De Goias, Bom Jesus De Goias, Bonfinópolis, Bonópolis, Brazabrantes, Buriti Alegre, Buriti De Goias, Buritinópolis, Cachoeira Alta, Cachoeira De Goias, Cachoeira Dourada, Cacu, Caiaponia, Caldas Novas, Caldazinha, Campestre De Goias, Campinacu, Campinorte, Campo Alegre De Goias, Campo Limpo De Goias, Campos Belos, Campos Verdes, Carmo Do Rio Verde, Castelandia, Catalao, Caturai, Cavalcante, Cezarina, Chapadao Do Ceu, Cidade Ocidental, Cocalzinho De Goias, Colinas Do Sul, Corrego Do Ouro, Corumba De Goias, Corumbaiba, Cristalina, Crixas, Crominia, Cumari, Damolandia, Davinópolis, Diorama, Divinópolis De Goias, Doverlândia, Edealina, Edeia, Estrela Do Norte, Faina, Fazenda Nova, Firminópolis, Flores De Goias, Formosa, Formoso, Gameleira De Goias, Goianópolis, Goiandira, Goianesia, Goiania, Goianira, Goias, Goiatuba, Gouvelândia, Guapo, Guaraita, Guarani De Goias, Guarinos, Heitorai, Hidrolândia, Hidrolina, Iaciara, Inaciolandia, Indiara, Inhumas, Ipameri, Ipiranga De Goias, Ipora, Israelândia, Itaberai, Itaguari, Itaguaru, Itapaci, Itapirapua, Itapuranga, Itaruma, Itaucu, Itumbiara, Ivolandia, Jandaia, Jaragua, Jatai, Jaupaci, Jesupolis, Joviania, Jussara, Leopoldo De Bulhoes, Luziania, Mairipotaba, Mambai, Mara Rosa, Matrincha, Maurilândia, Mimoso De Goias, Minacu, Mineiros, Moipora, Monte Alegre De Goias, Montes Claros De Goias, Montividiu, Montividiu Do Norte, Morrinhos, Morro Agudo De Goias, Mossamedes, Mozarlandia, Mundo Novo, Mutunópolis, Nerópolis, Niquelandia, Nova America, Nova Aurora, Nova Crixas, Nova Gloria, Nova Iguacu De Goias, Nova Roma, Nova Veneza, Novo Brasil, Novo Gama, Novo Planalto, Orizona, Ouro Verde De Goias, Ouvidor, Padre Bernardo, Palestina De Goias, Palmeiras De Goias, Palmelo, Palminópolis, Panama, Paranaiguara, Parauna, Perolandia, Petrolina De Goias, Pilar De Goias, Piracanjuba, Piranhas, Pirenópolis, Pires Do Rio, Planaltina, Pontalina, Porangatu, Porteira, Portelandia, Posse, Professor Jamil, Quirinópolis, Rio Quente, Rio Verde, Rubiataba, Sanclerlândia, Santa Barbara De Goias, Santa Cruz De Goias, Santa Fe De Goias, Santa Helena De Goias, Santa Rita Do Araguaia, Santa Rita Do Novo Destino, Santa Rosa De Goias, Santa Tereza De Goias, Santa Terezinha De Goias, Santo Antonio Da Barra, Santo Antonio De Goias, Santo Antonio Do Descoberto, Sao Domingos, Sao Francisco De Goias, Sao Joao D Alianca, Sao Luis De Montes Belos, Sao Luiz Do Norte, Sao Miguel Do Araguaia, Sao Miguel Do Passa Quatro, Sao Simao, Senador Canedo, Serranópolis, Sylvania, Simolandia, Sitio D Abadia, Taquaral De Goias, Teresina De Goias, Terezópolis De Goias, Tres Ranchos, Trindade, Trombas, Turvania, Turvelândia, Uirapuru, Uruacu, Urutai, Valparaiso De Goias, Varjao, Vianópolis, Vicentinópolis, Vila Boa, Vila Propicio.						
ITEM	DESCRIÇÃO	VALOR	UNIDADE			
1	Tempo Médio de Preparação das equipes durante o período do evento	363	min			
2	Tempo Médio de Deslocamento das equipes durante o período do evento	59	min			
3	Tempo Médio de Execução das obras durante o período do evento	100	min			
4	Quantidade de municípios afetados durante o período do evento	227	-			
5	Quantidade de subestações afetadas durante o período do evento	311	-			

6	Data e hora do início da primeira ocorrência com causas expurgáveis	05/02/2022 07:00	dd/mm/aaaa hh:mm
7	Data e hora do término da última ocorrência com causas expurgáveis	07/02/2022 08:58	dd/mm/aaaa hh:mm
8	Soma dos CHI das interrupções associadas ao evento e causas expurgáveis	798.833,94	hora
9	Número de unidades consumidoras atingidas (CI) com causas expurgáveis	259.753	-
10	Média da duração das interrupções com causas expurgáveis (CHI/CI)	9,71	hora
11	Duração da interrupção mais longa com causas expurgáveis	110,95	hora

Tabela 7 – Síntese de informações gerais do evento.

¹Considerando que a Operação da Enel Goiás toma conhecimento somente no início da manhã da maior parte das ocorrências iniciadas no período da madrugada, ou seja, até 9h, quando um laudo termina entre 00h00 e 8h59min o horário de fim do evento para a devida a regional é estendido para 8h59min visando abranger todas as ocorrências provocadas pelo evento climático.

5 Relato técnico sobre a intervenção realizada para restabelecimento

Em qualquer evento de situação de emergência, a rede de distribuição registra ocorrências emergenciais que podem estar associadas ao meio ambiente (não gerenciáveis) ou relacionadas à operação do sistema (gerenciáveis). Nesse sentido, é importante destacar que, em qualquer situação, a ENEL GO despacha suas equipes de forma eficiente sem distinção da causa raiz, uma vez que o fato gerador somente é confirmado in loco, incluindo as ocorrências sem serviços executados (por exemplo, defeito interno), que podem atrasar o atendimento de ocorrências com desligamentos.

Assim, a fim de agilizar o reestabelecimento do serviço, além das equipes de atendimento de emergência, foram mobilizadas as equipes de combate a perdas, corte/religa, construção de rede, técnicos do sistema elétrico e grande equipe de backoffice.

Os dias de temporal foram marcados com impedimento de acesso, alagamento e atolamentos em estradas, dificultando a chegada das equipes para realizar o atendimento das ocorrências emergenciais.

Neste cenário, durante o período do evento, entre 05 e 07 de Fevereiro de 2022, observa-se nas imagens a seguir os atendimentos realizados, as equipes e o número de ocorrências iniciadas durante o evento.

Assim, adiante serão apresentadas, com maior nível de detalhes, as ações adotadas pela distribuidora.

5.1 Contingente de técnicos utilizados nos serviços e tempos de atendimento

Nas figuras abaixo o número de ocorrências estão associadas ao dia de início da ocorrência, sendo que cada uma delas é contabilizada apenas uma vez, respeitando os dias do evento climático e independentemente do tempo do reestabelecimento. Dentro da gestão da empresa destaca-se na Figura 16 os atendimentos realizados para atender as ocorrências emergenciais iniciadas no período do evento (Figura 15). Na Figura 17 ilustra a quantidade de turnos para atendimento das ocorrências emergenciais. Ressalta-se que para o atendimento de algumas ocorrências fez-se necessária a alocação de mais de uma equipe.

Nas horas anteriores ao evento 628 ocorrências estavam ativas, por diversas causas.

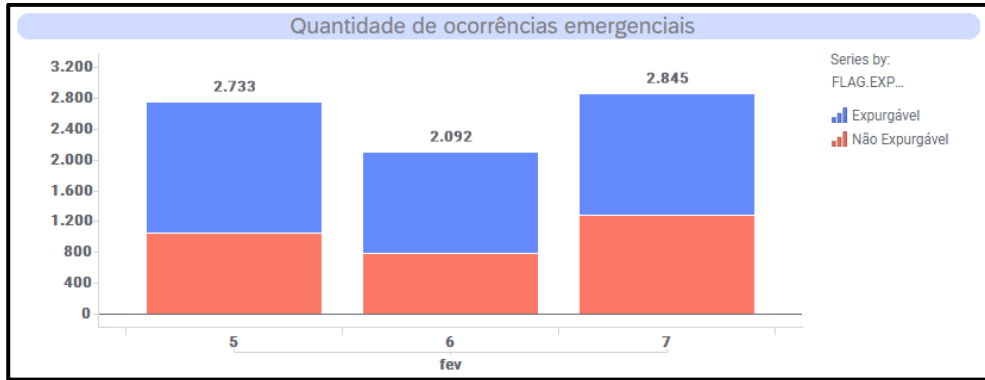


Figura 15 - Ocorrências emergenciais no período do evento por dia

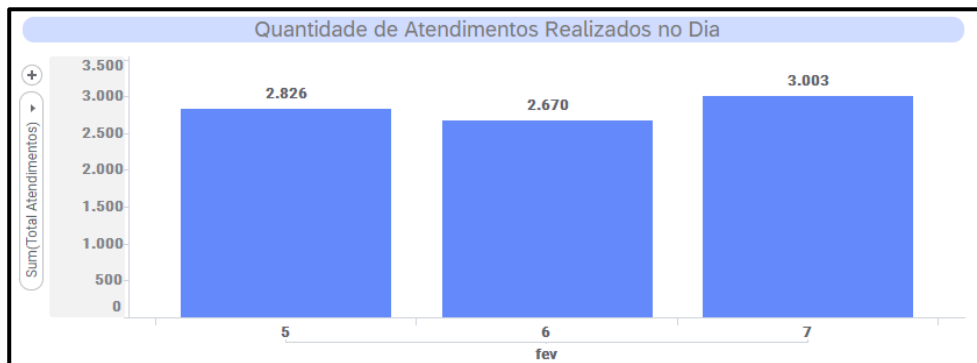


Figura 16 - Atendimentos realizados pelas equipes no período do evento por dia

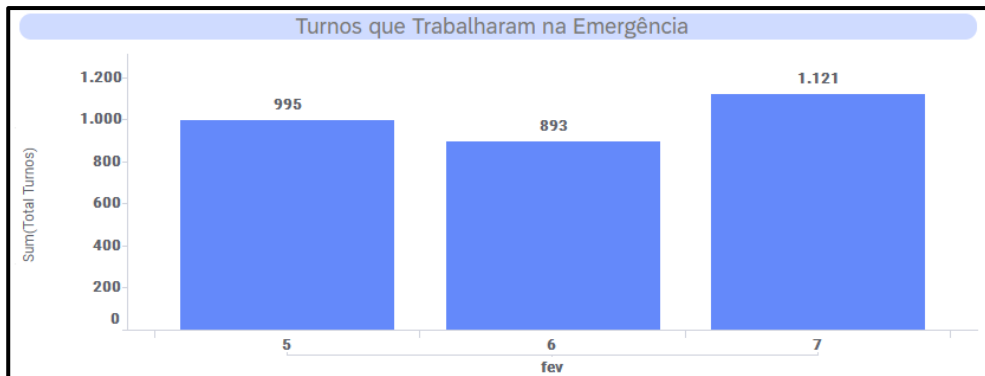


Figura 17 - Equipes no período do evento por dia

5.2 Tempos médios de atendimento

Apresenta-se na Figura 18 informações a respeito dos tempos médios de atendimento das equipes de campo durante a vivência do evento (início 05/02/2022 às 07:00 e Fim 07/02/2022 às 08:59) e nas imagens (Figura 19 a Figura 27), destaca-se as informações a respeito dos tempos médios de atendimento das equipes de campo durante a vivência do evento por regional, incluindo as ocorrências classificadas como situação de emergência.

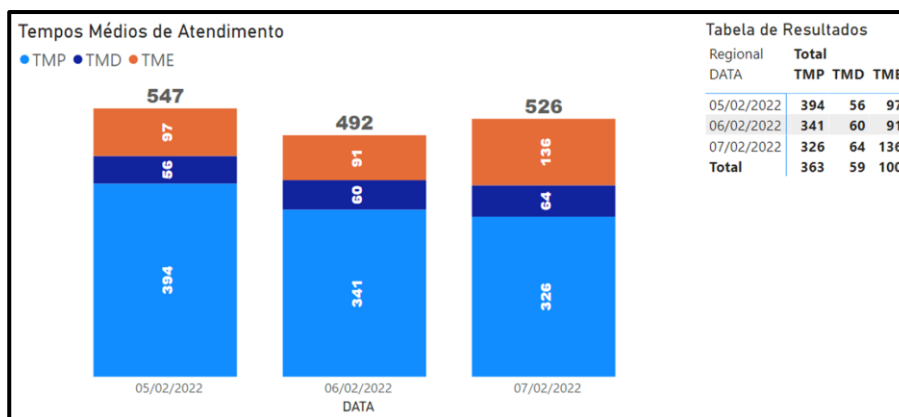


Figura 18 - Tempos de atendimento registrados no período do evento (início 05/02/2022 às 07:00 e Fim 07/02/2022 às 08:59)

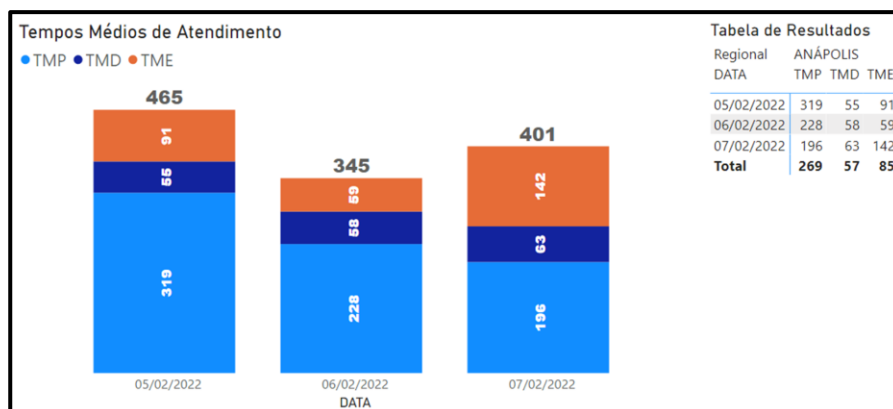


Figura 19 - Tempos de atendimento registrados no período do evento (Regional Anápolis - início 05/02/2022 às 07:00 e Fim 07/02/2022 às 08:59)

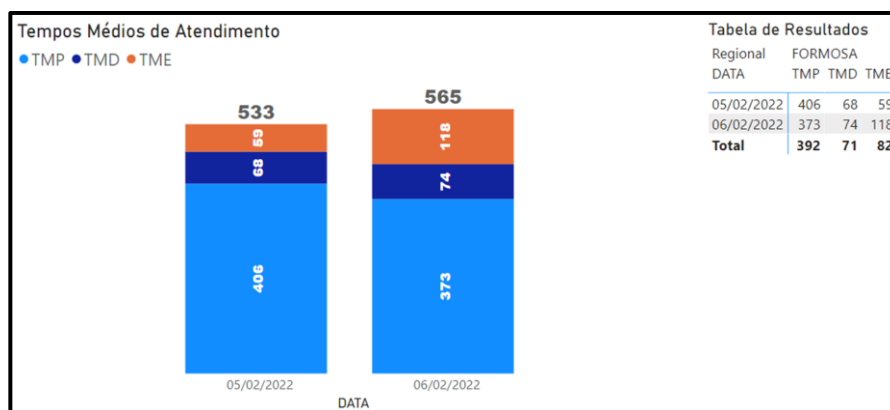


Figura 20 - Tempos de atendimento registrados no período do evento (Regional Formosa - início 05/02/2022 às 10:30 e Fim 06/02/2022 às 15:30)

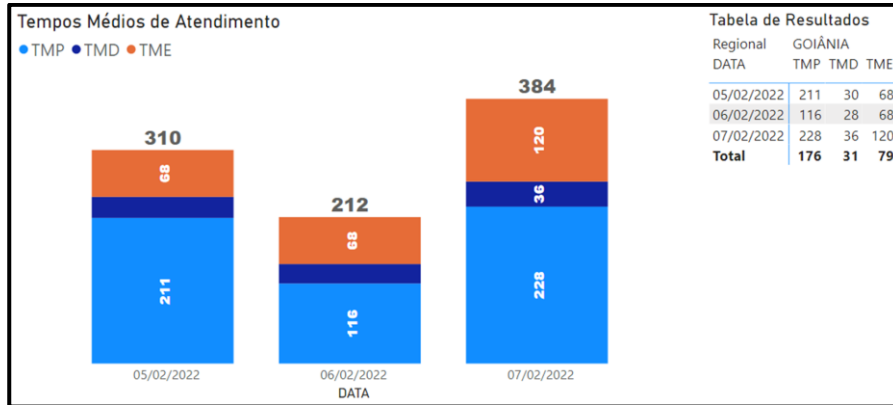


Figura 21 - Tempos de atendimento registrados no período do evento (Regional Goiânia - início 05/02/2022 às 11:30 e Fim 07/02/2022 às 08:59)

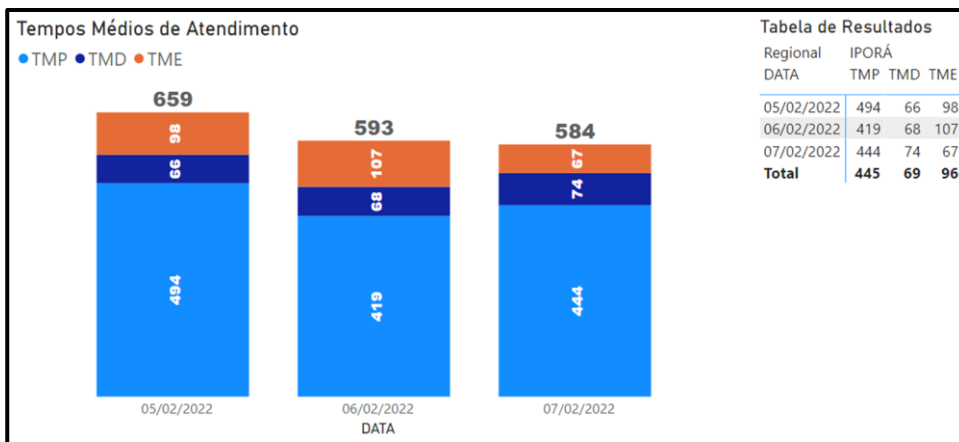


Figura 22 - Tempos de atendimento registrados no período do evento (Regional Iporá - início 05/02/2022 às 12:00 e Fim 07/02/2022 às 08:59)

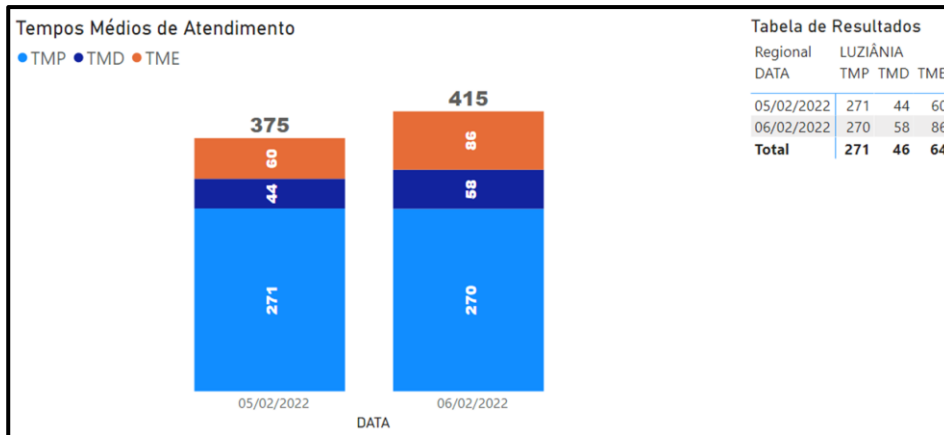


Figura 23 - Tempos de atendimento registrados no período do evento (Regional Luziânia - início 05/02/2022 às 08:00 e Fim 06/02/2022 às 08:59)

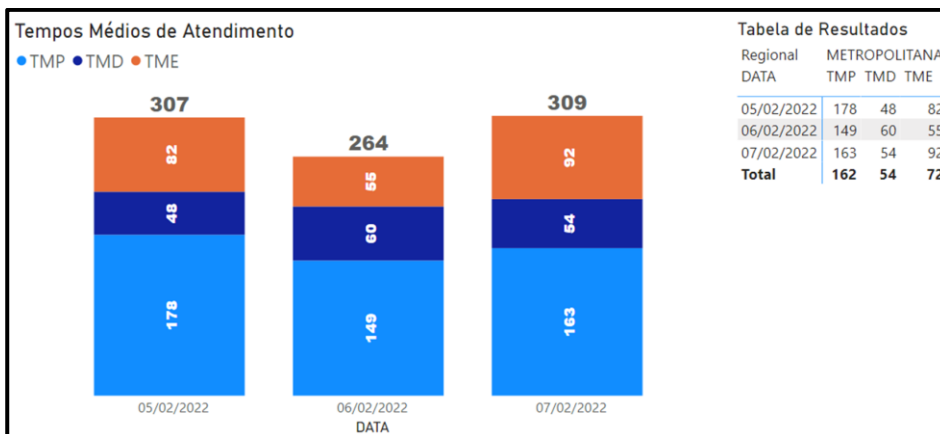


Figura 24 - Tempos de atendimento registrados no período do evento (Regional Metropolitana - início 05/02/2022 às 11:30 e Fim 07/02/2022 às 08:59)

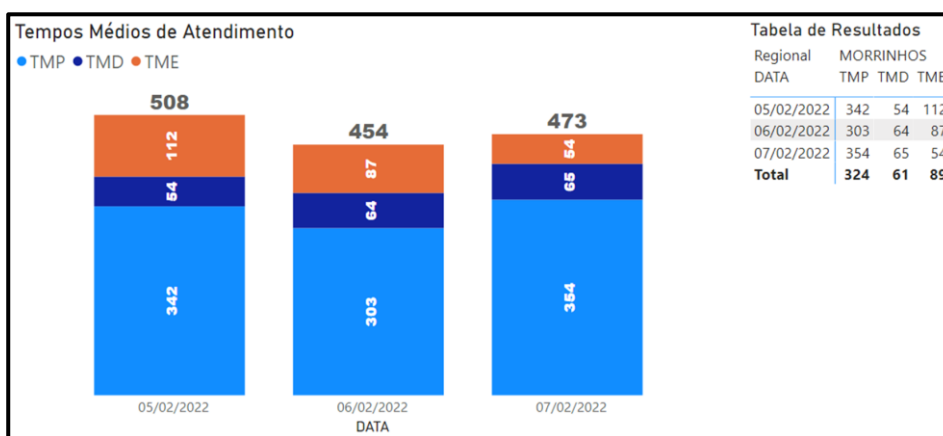


Figura 25 - Tempos de atendimento registrados no período do evento (Regional Morrinhos - início 05/02/2022 às 11:00 e Fim 07/02/2022 às 08:59)

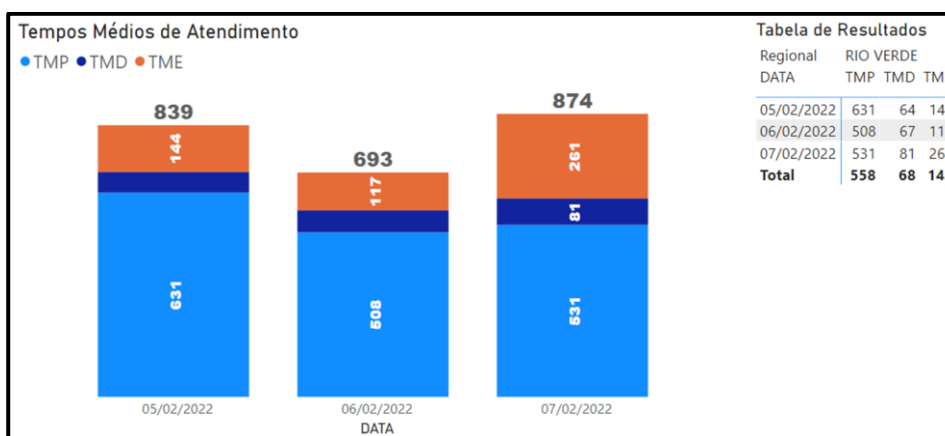


Figura 26 - Tempos de atendimento registrados no período do evento (Regional Rio Verde - início 05/02/2022 às 11:00 e Fim 07/02/2022 às 08:59)

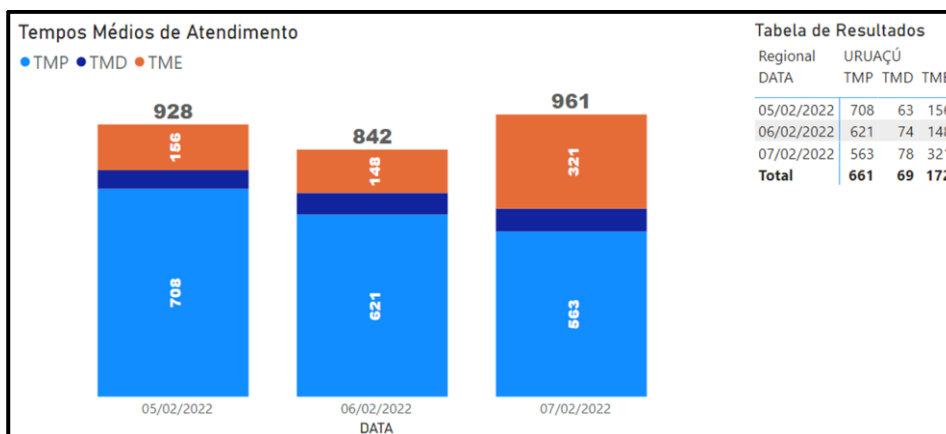


Figura 27 - Tempos de atendimento registrados no período do evento (Regional Uruaçu - início 05/02/2022 às 07:00 e Fim 07/02/2022 às 08:59)

Conforme mostrado nas figuras acima, o aumento de ocorrências no período do evento também trouxe um aumento nas parcelas dos tempos médios de atendimento (preparo deslocamento e execução). Note-se ainda que, a parcela mais impactada foi o tempo médio de preparo (TMP), em função da quantidade de ocorrências que ficaram em tempo de espera.

6 Evidências do evento

Seguem no subitem abaixo as matérias jornalísticas que evidenciam a severidade e abrangência do evento relatado.

6.1 Matérias jornalísticas

Apresenta-se abaixo diversas reportagens a respeito do evento ocorrido entre os dias 05 a 07 de fevereiro 2022.

Fevereiro deve ser marcado por muitas chuvas em Goiás

O penúltimo mês do verão deve ter chuvas intensas em Goiás. Segundo o Centro de Informações Meteorológicas e Hidrológicas (Cimehgo), fevereiro ainda sofre influência do La Niña, o que vai causar chuvas irregulares, com grande precipitação num curto período de tempo, além de vendavais e descargas elétricas.

Nesta quarta-feira (2), a zona de convergência do atlântico sul perde intensidade, mas, o espalhamento de nebulosidade sobre Goiás combinado com o calor irá favorecer a formação de áreas de instabilidade em várias regiões do estado. Com isso, a previsão é de pancadas de chuvas isoladas, que podem vir acompanhadas de rajadas de vento e raios.

Na capital, a quarta (2) terá variação de nebulosidade, sol e possibilidade de pancadas de chuvas isoladas. A temperatura máxima pode chegar a 29°C, e a umidade relativa do ar varia de 45% a 90%.

Fonte: Diário de Goiás

Link: <https://diariodegoias.com.br/fevereiro-deve-ser-marcado-por-muitas-chuvas-em-goias/>

Balanco de tempestades - Fevereiro/2022

Além do **Rio De Janeiro**, outros estados receberam chuva intensa. De acordo com o Instituto Nacional de Meteorologia (INMET), Minas Gerais, Mato Grosso, Rondônia, Alagoas e Goiás também estão no ranking dos estados com mais chuva no mês de fevereiro.

Fonte: UOL

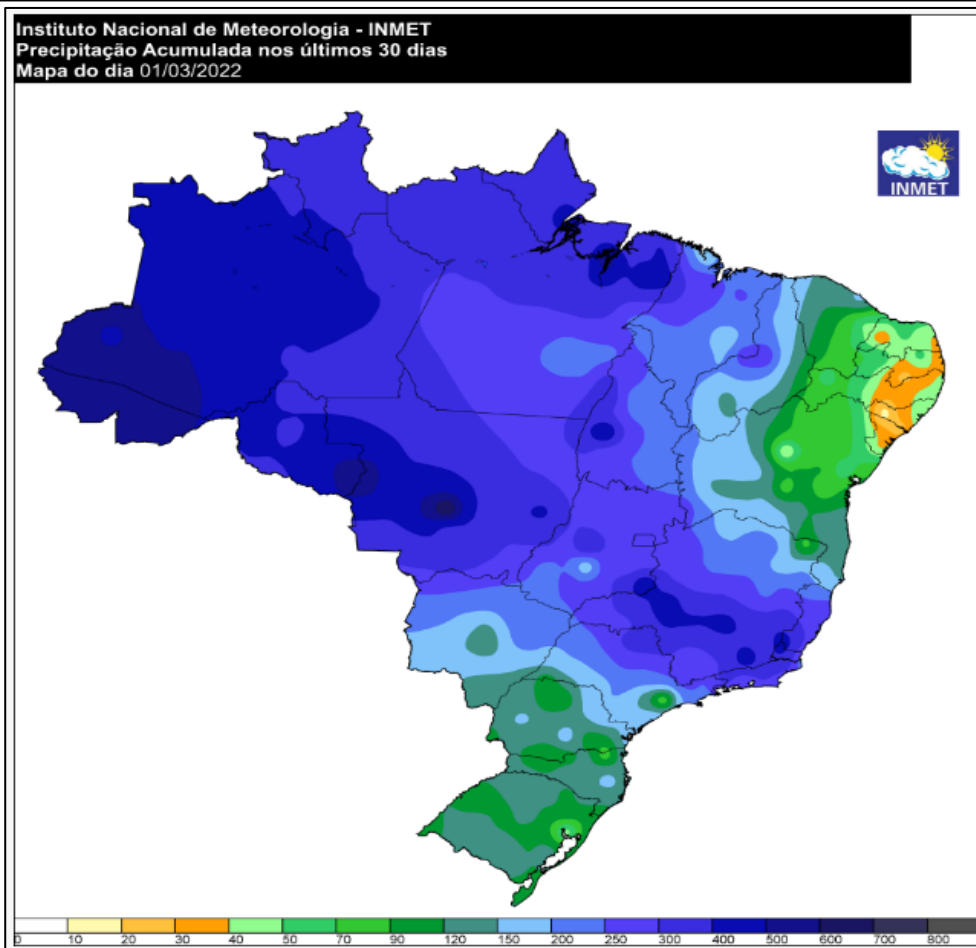
Link: <https://tempoagora.uol.com.br/noticia/2022/03/03/balanco-de-tempestades-fevereiro-2022-4443>

EVENTOS EXTREMOS DE FEVEREIRO DE 2022 NO BRASIL

Os destaques são para os recordes de temperaturas e episódios de chuvas intensas que causaram perda de vidas humanas, alagamentos, deslizamentos, perda econômica com fechamento de estradas e impactos no agronegócio.

Com relação às chuvas intensas, o destaque é para as ocorrências nos estados do Mato Grosso, Rio de Janeiro, Goiás, Espírito Santo, Minas Gerais e Pará, visto que, **os acumulados de chuva em fevereiro de 2022 ultrapassaram a média histórica.**

As chuvas mais expressivas e o posicionamento do canal de umidade, assim como os eventos de Zona de Convergência do Atlântico Sul (ZCAS) ficaram posicionados desde o Amazonas, Mato Grosso, atravessando os estados de Tocantins, Goiás, [Minas Gerais](#) e regiões serranas do Rio de Janeiro ao longo de fevereiro de 2022 (Figura 1).



Destaca-se que o valor de 330,8 mm acima da média foi registrado na Estação Meteorológica de Diamantino-MT (Tabela 1). Ressalta-se ainda, que [Goiânia-GO](#) teve o *fevereiro mais chuvoso em 85 anos*, registrando um total de chuva de 438,2 mm e o sendo que o segundo maior registro foi observado em fevereiro de 1980, com valor de 403,9 mm.

Fonte: INMET


Link: <https://portal.inmet.gov.br/noticias/eventos-extremos-de-fevereiro-de-2022-no-brasil>



JA 1ª Edição >

Chuva alaga ruas de Itumbiara

2 min Exibição em 7 fev 2022



Fonte: Globo Play

Link: <https://globoplay.globo.com/v/10277921/>

Em Goiânia, chove em uma noite o equivalente a quatro dias

Em alguns pontos da região Leste da capital, como no Jardim Olinda, o Cimehgo registrou um volume de 109mm

07/02/2022 - 09:20

Fonte: O Popular

Link: <https://opopular.com.br/noticias/cidades/em-goi%C3%A2nia-chove-em-uma-noite-oequivalente-a-quatro-dias-1.2398706>

CMEI de Goiânia suspende aulas após chuva de 2h com volume que deveria cair em 15 dias

Serviço foi normalizado e aulas retomadas a partir das 12h, na Vila Roriz

Em 07/02/2022 14:58

Fonte: Mais Goias

Link: <https://www.maisgoias.com.br/cmei-de-goiania-suspende-aulas-apos-chuva-de-2h-com-volume-que-deveria-cair-em-15-dias/>

Município de Flores de Goiás

Ocorrência Emergencial 2022-02/029054 – 06/02/2022



Município de Iaciara

Ocorrência Emergencial 2022-02/024977 – 05/02/2022





Fonte: Enel GO – Unidade Operativa Norte

ANEXO I - Relação de ocorrências emergências expurgáveis

Relatório: ISE 05 02/2022 – GO	Evento: 01-0051/ENEL – GO	Período:	Início (dd/mm/aaaa hh:mm:ss)	Fim ¹ (dd/mm/aaaa hh:mm:ss)
			05/02/2022 07:00:00	07/02/2022 08:59:00
ABRANGÊNCIA DO LAUDO METEOROLÓGICO				
Abadia De Goias, Abadiania, Acreuna, Agua Fria De Goias, Aguas Lindas De Goias, Alexania, Alto Horizonte, Alto Paraíso De Goias, Alvorada Do Norte, Amaralina, Americano Do Brasil, Amarinópolis, Anápolis, Anicuns, Aparecida De Goiania, Aparecida Do Rio Doce, Apore, Aracu, Aragarças, Aragoiania, Araguapaz, Arenópolis, Aruana, Aurilândia, Avelinópolis, Baliza, Barro Alto, Bela Vista De Goias, Bom Jardim De Goias, Bom Jesus De Goias, Bonfinópolis, Bonópolis, Brazabrantes, Buriti Alegre, Buriti De Goias, Buritinópolis, Cachoeira Alta, Cachoeira De Goias, Cachoeira Dourada, Cacu, Caiapônia, Caldas Novas, Caldazinha, Campestre De Goias, Campinacu, Campinorte, Campo Alegre De Goias, Campo Limpo De Goias, Campos Belos, Campos Verdes, Carmo Do Rio Verde, Castelandia, Catalao, Caturai, Cavalcante, Cezarina, Chapadao Do Ceu, Cidade Ocidental, Cocalzinho De Goias, Colinas Do Sul, Corrego Do Ouro, Corumba De Goias, Corumbaíba, Cristalina, Crixas, Crominia, Cumari, Damolandia, Davinópolis, Diorama, Divinópolis De Goias, Doverlandia, Edealina, Edeia, Estrela Do Norte, Faina, Fazenda Nova, Firminópolis, Flores De Goias, Formosa, Formoso, Gameleira De Goias, Goianópolis, Goiandira, Goianesia, Goiania, Goianira, Goias, Goiatuba, Gouvelândia, Guapo, Guaraita, Guarani De Goias, Guarinos, Heitorai, Hidrolândia, Hidrolina, Iaciara, Inaciolandia, Indiara, Inhumas, Ipameri, Ipiranga De Goias, Ipora, Israelândia, Itaberai, Itaguari, Itaguaru, Itapaci, Itapirapua, Itapuranga, Itaruma, Itaucu, Itumbiara, Ivolandia, Jandaia, Jaragua, Jatai, Jaupaci, Jesupolis, Joviania, Jussara, Leopoldo De Bulhoes, Luziania, Mairipotaba, Mambai, Mara Rosa, Matrincha, Maurilândia, Mimoso De Goias, Minacu, Mineiros, Moipora, Monte Alegre De Goias, Montes Claros De Goias, Montividiu, Montividiu Do Norte, Morrinhos, Morro Agudo De Goias, Mossamedes, Mozarlandia, Mundo Novo, Mutunópolis, Nerópolis, Niquelandia, Nova America, Nova Aurora, Nova Crixas, Nova Gloria, Nova Iguacu De Goias, Nova Roma, Nova Veneza, Novo Brasil, Novo Gama, Novo Planalto, Orizona, Ouro Verde De Goias, Ovidor, Padre Bernardo, Palestina De Goias, Palmeiras De Goias, Palmelo, Palminópolis, Panama, Paranaiguara, Parauna, Perolandia, Petrolina De Goias, Pilar De Goias, Piracanjuba, Piranhas, Pirenópolis, Pires Do Rio, Planaltina, Pontalina, Porangatu, Porteira, Portelandia, Posse, Professor Jamil, Quirinópolis, Rio Quente, Rio Verde, Rubiataba, Sanclerlandia, Santa Barbara De Goias, Santa Cruz De Goias, Santa Fe De Goias, Santa Helena De Goias, Santa Rita Do Araguaia, Santa Rita Do Novo Destino, Santa Rosa De Goias, Santa Tereza De Goias, Santa Terezinha De Goias, Santo Antonio Da Barra, Santo Antonio De Goias, Santo Antonio Do Descoberto, Sao Domingos, Sao Francisco De Goias, Sao Joao D Alianca, Sao Luis De Montes Belos, Sao Luiz Do Norte, Sao Miguel Do Araguaia, Sao Miguel Do Passa Quatro, Sao Simao, Senador Canedo, Serranópolis, Sylvania, Simolandia, Sitio D Abadia, Taquaral De Goias, Teresina De Goias, Terezópolis De Goias, Tres Ranchos, Trindade, Trombas, Turvania, Turvelândia, Uirapuru, Uruacu, Urutai, Valparaíso De Goias, Varjao, Vianópolis, Vicentinópolis, Vila Boa, Vila Propicio.				

Tabela 8 – Tabela Resumo do evento.

Segue abaixo a tabela resumo relativo às interrupções expurgadas por Situação de Emergência para o período do evento supracitado, bem como o limite de CHI da Distribuidora.

RESUMO			
TOTAL DE INTERRUPTÕES	TOTAL CHI	TOTAL CI	LIMITE CHI
3.281	798.833,94	259.753	490.173,71

Tabela 9 – Tabela Resumo das interrupções versus limite CHI.

Segue ainda a relação, na íntegra, a lista de interrupções com o devido detalhamento das informações.

Tabela 10 – Detalhamento das Interrupções Expurgadas.

age nte	mes_compe tencia	ano_compe tencia	codigoCon junto	aliment ador	subst acao	numeroOrdemInt errupcao	EQP_ORIG EM	codTipInter rupcao	codMotivoE xpurgo	dataHorainicioInt errupcao	dataHoraResta bilizacao	fatoGerador	niveTe nsao	qtdConsumidoras Atingidas	numConsumidores Conjunto	CHI
6072	2	2022	14879	2	27	2022220471	CA12034600	1	3	05/02/2022 16:55	06/02/2022 00:15	Interna-Não programada-Meio ambiente-Vento	13800	39	28945	285,65
6072	2	2022	14906	1	56	2022221766	GE12040436	1	3	05/02/2022 07:04	05/02/2022 12:56	Interna-Não programada-Meio ambiente-Vento	13800	23	31556	135,07
6072	2	2022	14963	2	414	2022221768	PO21150774	1	3	05/02/2022 07:04	05/02/2022 20:10	Interna-Não programada-Meio ambiente-Vento	220	1	27563	13,09
6072	2	2022	14939	2	469	2022221791	UR21253828	1	3	05/02/2022 07:06	05/02/2022 12:56	Interna-Não programada-Meio ambiente-Descarga Atmosférica	220	1	13745	5,83
6072	2	2022	15749	34	173	2022221797	VD21356971	1	3	05/02/2022 07:07	06/02/2022 10:28	Interna-Não programada-Meio ambiente-Vento	220	1	14745	27,35
6072	2	2022	14943	2	197	2022221835	IH12171869	1	3	05/02/2022 07:00	05/02/2022 09:40	Interna-Não programada-Meio ambiente-Vento	13800	71	14352	188,54
6072	2	2022	14905	1	362	2022221871	BA12210722	1	3	05/02/2022 07:19	05/02/2022 09:58	Interna-Não programada-Meio ambiente-Descarga Atmosférica	13800	3	5444	7,92
6072	2	2022	14943	2	197	2022221880	4020072621	1	3	05/02/2022 07:21	05/02/2022 09:21	Interna-Não programada-Meio ambiente-Vento	220	1	14352	1,99
6072	2	2022	14980	2	495	2022221889	BX11364679	1	3	05/02/2022 07:22	06/02/2022 20:40	Interna-Não programada-Meio ambiente-Vento	220	1	13622	37,29
6072	2	2022	14862	2	20	2022221896	AA12388767	1	3	05/02/2022 07:10	05/02/2022 11:22	Interna-Não programada-Meio ambiente-Descarga Atmosférica	13800	1	24199	4,19
6072	2	2022	16494	31	583	2022221958	BF21287009	1	3	05/02/2022 07:34	05/02/2022 17:17	Interna-Não programada-Meio ambiente-Descarga Atmosférica	220	1	17475	9,71
6072	2	2022	14985	31	180	2022221967	NQ11226419	1	3	05/02/2022 07:35	05/02/2022 20:23	Interna-Não programada-Meio ambiente-Descarga Atmosférica	220	1	24135	12,79
6072	2	2022	14939	1	352	2022221971	MU12086727	1	3	05/02/2022 07:35	06/02/2022 10:54	Interna-Não programada-Meio ambiente-Descarga Atmosférica	13800	1	13745	27,30
6072	2	2022	16493	2	107	2022222015	SV21137412	1	3	05/02/2022 07:41	05/02/2022 14:03	Interna-Não programada-Meio ambiente-Vento	220	1	16284	6,35
6072	2	2022	14939	2	112	2022222029	MQ12187918	1	3	05/02/2022 07:43	05/02/2022 13:02	Interna-Não programada-Meio ambiente-Vento	13800	6	13745	31,83
6072	2	2022	14973	31	163	2022222035	RB21187187	1	3	05/02/2022 07:44	05/02/2022 16:18	Interna-Não programada-Meio ambiente-Vento	220	2	12011	17,11
6072	2	2022	14862	2	2	2022222041	AA21254115	1	3	05/02/2022 07:46	05/02/2022 11:09	Interna-Não programada-Meio ambiente-Descarga Atmosférica	220	1	24199	3,38
6072	2	2022	14906	1	56	2022222073	JA21339792	1	3	05/02/2022 07:51	05/02/2022 13:28	Interna-Não programada-Meio ambiente-Vento	220	4	31556	22,46
6072	2	2022	14985	3	180	2022222076	10013659080	1	3	05/02/2022 07:51	05/02/2022 10:18	Interna-Não programada-Meio ambiente-Vento	220	1	24135	2,44
6072	2	2022	14963	33	152	2022222093	FO21052560	1	3	05/02/2022 07:55	05/02/2022 20:08	Interna-Não programada-Meio ambiente-Descarga Atmosférica	220	2	27563	24,43
6072	2	2022	14980	1	171	2022222100	SM12235205	1	3	05/02/2022 07:56	05/02/2022 16:39	Interna-Não programada-Meio ambiente-Vento	13800	9	13622	78,39
6072	2	2022	14873	2	456	2022222111	NQ21345161	1	3	05/02/2022 07:58	05/02/2022 16:30	Interna-Não programada-Meio ambiente-Vento	220	1	6332	8,52
6072	2	2022	16493	1	107	2022222138	LB12202372	1	3	05/02/2022 07:39	05/02/2022 11:34	Interna-Não programada-Meio ambiente-Vento	13800	13	16284	50,76
6072	2	2022	16494	3	129	2022222170	NQ12397478	1	3	05/02/2022 07:22	05/02/2022 16:53	Interna-Não programada-Meio ambiente-Descarga Atmosférica	13800	45	17475	427,86
6072	2	2022	14954	32	346	2022222173	LZ12261623	1	3	05/02/2022 08:04	05/02/2022 14:02	Interna-Não programada-Meio ambiente-Descarga Atmosférica	34500	2	3357	11,91

607 2	2	2022	14906	3	56	2022222179	GE123812 75	1	3	05/02/2022 08:05	05/02/2022 09:45	Interna-Não programada-Meio ambiente- Vento	13800	287	31556	476,9 8
607 2	2	2022	14873	1	18	2022222206	10006330 000	1	3	05/02/2022 08:07	05/02/2022 12:04	Interna-Não programada-Meio ambiente- Vento	220	1	6332	3,94
607 2	2	2022	15749	2	340	2022222214	AJ1231524 3	1	3	05/02/2022 08:08	05/02/2022 10:36	Interna-Não programada-Meio ambiente- Descarga Atmosférica	13800	2	14745	4,91
607 2	2	2022	14894	2	204	2022222226	PV121967 20	1	3	05/02/2022 08:11	05/02/2022 21:52	Interna-Não programada-Meio ambiente- Descarga Atmosférica	13800	283	18174	3870, 89
607 2	2	2022	15749	1	249	2022222230	VD210102 65	1	3	05/02/2022 08:12	06/02/2022 09:17	Interna-Não programada-Meio ambiente- Vento	220	1	14745	25,08
607 2	2	2022	14873	2	456	2022222241	NQ122673 83	1	3	05/02/2022 08:07	05/02/2022 18:42	Interna-Não programada-Meio ambiente- Vento	13800	5	6332	52,89
607 2	2	2022	14973	31	163	2022222246	NG121814 04	1	3	05/02/2022 08:15	05/02/2022 11:20	Interna-Não programada-Meio ambiente- Vento	34500	2	12011	6,17
607 2	2	2022	14937	7	237	2022222249	10004452 850	1	3	05/02/2022 08:16	05/02/2022 10:27	Interna-Não programada-Meio ambiente- Vento	220	1	33449	2,18
607 2	2	2022	14939	2	469	2022222250	UR212472 31	1	3	05/02/2022 08:16	05/02/2022 21:06	Interna-Não programada-Meio ambiente- Descarga Atmosférica	220	1	13745	12,83
607 2	2	2022	14939	2	469	2022222256	UR211584 62	1	3	05/02/2022 08:16	07/02/2022 08:01	Interna-Não programada-Meio ambiente- Descarga Atmosférica	220	1	13745	47,73
607 2	2	2022	14939	2	352	2022222285	MU21187 890	1	3	05/02/2022 08:21	06/02/2022 09:33	Interna-Não programada-Meio ambiente- Descarga Atmosférica	220	1	13745	25,19
607 2	2	2022	15749	31	173	2022222289	10014652 909	1	3	05/02/2022 08:22	05/02/2022 10:43	Interna-Não programada-Meio ambiente- Vento	220	1	14745	2,35
607 2	2	2022	14980	1	171	2022222290	SM210132 35	1	3	05/02/2022 08:22	05/02/2022 15:01	Interna-Não programada-Meio ambiente- Descarga Atmosférica	220	1	13622	6,65
607 2	2	2022	14858	4	373	2022222294	LA121150 37	1	3	05/02/2022 08:23	05/02/2022 10:21	Interna-Não programada-Meio ambiente- Descarga Atmosférica	13800	1	67116	1,96
607 2	2	2022	14939	1	207	2022222309	SE123616 90	1	3	05/02/2022 08:25	05/02/2022 11:13	Interna-Não programada-Meio ambiente- Descarga Atmosférica	13800	2	13745	5,58
607 2	2	2022	14963	31	152	2022222317	PO210493 34	1	3	05/02/2022 08:26	05/02/2022 10:27	Interna-Não programada-Meio ambiente- Vento	220	1	27563	2,00
607 2	2	2022	16494	31	583	2022222320	NQ212218 76	1	3	05/02/2022 08:27	06/02/2022 11:49	Interna-Não programada-Meio ambiente- Descarga Atmosférica	220	1	17475	27,36
607 2	2	2022	16494	31	583	2022222327	10014981 201	1	3	05/02/2022 08:28	06/02/2022 11:19	Interna-Não programada-Meio ambiente- Vento	220	1	17475	26,84
607 2	2	2022	15733	2	43	2022222335	KR112837 85	1	3	05/02/2022 08:30	05/02/2022 11:44	Interna-Não programada-Meio ambiente- Vento	220	219	17588	707,7 4
607 2	2	2022	15750	1	45	2022222343	CX123190 88	1	3	05/02/2022 08:30	05/02/2022 19:13	Interna-Não programada-Meio ambiente- Descarga Atmosférica	13800	4	6351	42,81
607 2	2	2022	15750	1	45	2022222343	CX123190 88	1	3	05/02/2022 08:30	06/02/2022 07:40	Interna-Não programada-Meio ambiente- Descarga Atmosférica	13800	2	6351	46,31
607 2	2	2022	14951	31	137	2022222349	ZN123421 64	1	3	05/02/2022 08:31	05/02/2022 11:56	Interna-Não programada-Meio ambiente- Vento	34500	5	15050	17,03
607 2	2	2022	14951	31	137	2022222349	ZN123421 64	1	3	05/02/2022 08:31	06/02/2022 00:50	Interna-Não programada-Meio ambiente- Vento	34500	4	15050	65,23
607 2	2	2022	14860	2	168	2022222357	10006861 065	1	3	05/02/2022 08:32	05/02/2022 10:23	Interna-Não programada-Meio ambiente- Vento	220	1	27742	1,85
607 2	2	2022	14873	2	456	2022222360	NQ122747 96	1	3	05/02/2022 08:32	06/02/2022 10:11	Interna-Não programada-Meio ambiente- Descarga Atmosférica	13800	1	6332	25,64
607 2	2	2022	14863	4	5	2022222401	PV212852 96	1	3	05/02/2022 08:39	05/02/2022 19:33	Interna-Não programada-Meio ambiente- Árvore ou Vegetação	220	1	86055	10,89
607 2	2	2022	14863	4	5	2022222401	PV212852 96	1	3	05/02/2022 16:31	05/02/2022 19:49	Interna-Não programada-Meio ambiente- Árvore ou Vegetação	220	17	86055	56,25
607 2	2	2022	14963	2	414	2022222416	PO210224 49	1	3	05/02/2022 08:42	06/02/2022 11:09	Interna-Não programada-Meio ambiente- Vento	220	1	27563	26,44

607 2	2	2022	14862	5	5	2022222422	10017791 330	1	3	05/02/2022 08:43	05/02/2022 12:23	Interna-Não programada-Meio ambiente- Vento	220	1	24199	3,66
607 2	2	2022	14862	1	2	2022222423	AN122587 89	1	3	05/02/2022 08:43	05/02/2022 10:46	Interna-Não programada-Meio ambiente- Vento	13800	13	24199	26,52
607 2	2	2022	14985	31	180	2022222425	NQ122375 24	1	3	05/02/2022 07:12	05/02/2022 19:30	Interna-Não programada-Meio ambiente- Descarga Atmosférica	34500	4	24135	49,17
607 2	2	2022	16493	1	310	2022222444	SV211669 97	1	3	05/02/2022 08:47	05/02/2022 13:08	Interna-Não programada-Meio ambiente- Descarga Atmosférica	220	1	16284	4,34
607 2	2	2022	14943	1	197	2022222452	10014708 637	1	3	05/02/2022 08:49	05/02/2022 14:03	Interna-Não programada-Meio ambiente- Vento	220	1	14352	5,23
607 2	2	2022	14860	1	365	2022222453	AX210913 88	1	3	05/02/2022 08:49	05/02/2022 19:20	Interna-Não programada-Meio ambiente- Descarga Atmosférica	220	1	27742	10,51
607 2	2	2022	14949	31	136	2022222460	PO120206 11	1	3	05/02/2022 08:05	05/02/2022 13:32	Interna-Não programada-Meio ambiente- Vento	34500	8	1841	43,57
607 2	2	2022	16484	32	328	2022222471	CP213035 04	1	3	06/02/2022 07:40	06/02/2022 14:55	Interna-Não programada-Meio ambiente- Descarga Atmosférica	220	1	6592	7,24
607 2	2	2022	14862	5	5	2022222498	10002706 111	1	3	05/02/2022 08:55	05/02/2022 11:25	Interna-Não programada-Meio ambiente- Vento	220	1	24199	2,49
607 2	2	2022	16479	1	386	2022222513	24600325 29	1	3	05/02/2022 08:57	05/02/2022 14:43	Interna-Não programada-Meio ambiente- Vento	220	1	54545	5,75
607 2	2	2022	14905	31	184	2022222524	6752041	1	3	05/02/2022 08:01	05/02/2022 11:18	Interna-Não programada-Meio ambiente- Descarga Atmosférica	34500	70	5444	228,7 1
607 2	2	2022	14873	2	456	2022222566	NQ213176 45	1	3	05/02/2022 09:08	06/02/2022 07:55	Interna-Não programada-Meio ambiente- Descarga Atmosférica	220	1	6332	22,77
607 2	2	2022	15746	1	563	2022222576	NA120599 71	1	3	05/02/2022 07:57	05/02/2022 11:47	Interna-Não programada-Meio ambiente- Vento	13800	6	10293	22,91
607 2	2	2022	14949	1	136	2022222580	PO123916 47	1	3	05/02/2022 08:00	05/02/2022 21:49	Interna-Não programada-Meio ambiente- Vento	13800	25	1841	345,2 1
607 2	2	2022	14973	2	163	2022222581	78006392 2	1	3	05/02/2022 09:11	05/02/2022 11:55	Interna-Não programada-Meio ambiente- Vento	220	1	12011	2,72
607 2	2	2022	14957	1	145	2022222583	32003876 2	1	3	05/02/2022 09:11	05/02/2022 10:22	Interna-Não programada-Meio ambiente- Descarga Atmosférica	220	1	4524	1,18
607 2	2	2022	14894	2	40	2022222584	CB110000 01	1	3	05/02/2022 09:11	05/02/2022 11:32	Interna-Não programada-Meio ambiente- Vento	220	82	18174	191,3 8
607 2	2	2022	14943	3	197	2022222590	IH1223047 3	1	3	05/02/2022 09:09	06/02/2022 09:30	Interna-Não programada-Meio ambiente- Descarga Atmosférica	13800	7	14352	170,3 4
607 2	2	2022	14937	7	237	2022222599	20034970	1	3	05/02/2022 09:15	05/02/2022 23:08	Interna-Não programada-Meio ambiente- Vento	220	1	33449	13,87
607 2	2	2022	15746	1	396	2022222602	NA211211 50	1	3	05/02/2022 09:16	05/02/2022 13:04	Interna-Não programada-Meio ambiente- Descarga Atmosférica	220	1	10293	3,80
607 2	2	2022	14863	6	580	2022222607	AN113196 79	1	3	05/02/2022 09:16	05/02/2022 13:25	Interna-Não programada-Meio ambiente- Vento	220	199	86055	824,1 9
607 2	2	2022	14980	2	171	2022222613	BX211654 50	1	3	05/02/2022 09:17	06/02/2022 08:54	Interna-Não programada-Meio ambiente- Descarga Atmosférica	220	2	13622	47,21
607 2	2	2022	16479	2	386	2022222636	10009148 440	1	3	05/02/2022 09:21	05/02/2022 11:29	Interna-Não programada-Meio ambiente- Vento	220	1	54545	2,13
607 2	2	2022	14894	1	324	2022222640	33100000 21	1	3	05/02/2022 09:21	05/02/2022 13:01	Interna-Não programada-Meio ambiente- Vento	220	1	18174	3,65
607 2	2	2022	14985	31	180	2022222650	NQ122939 07	1	3	05/02/2022 09:23	05/02/2022 13:10	Interna-Não programada-Meio ambiente- Descarga Atmosférica	34500	5	24135	18,84
607 2	2	2022	14863	3	5	2022222658	21157420	1	3	05/02/2022 09:25	05/02/2022 10:13	Interna-Não programada-Meio ambiente- Vento	220	1	86055	0,79
607 2	2	2022	15749	2	340	2022222680	AJ2114694 1	1	3	05/02/2022 09:31	05/02/2022 11:27	Interna-Não programada-Meio ambiente- Descarga Atmosférica	220	1	14745	1,93
607 2	2	2022	16479	1	386	2022222689	24600468 40	1	3	05/02/2022 09:33	05/02/2022 13:20	Interna-Não programada-Meio ambiente- Vento	220	1	54545	3,78

607 2	2	2022	14949	1	136	2022222698	TA122630 13	1	3	05/02/2022 08:57	05/02/2022 14:02	Interna-Não programada-Meio ambiente- Descarga Atmosférica	13800	22	1841	111,7 5
607 2	2	2022	14949	1	136	2022222698	TA122630 13	1	3	05/02/2022 08:57	05/02/2022 22:38	Interna-Não programada-Meio ambiente- Descarga Atmosférica	13800	7	1841	95,76
607 2	2	2022	15734	35	347	2022222707	IP1238574 4	1	3	05/02/2022 09:36	05/02/2022 19:54	Interna-Não programada-Meio ambiente- Vento	34500	2	2536	20,60
607 2	2	2022	14963	33	152	2022222710	MX112289 63	1	3	05/02/2022 09:36	06/02/2022 13:15	Interna-Não programada-Meio ambiente- Descarga Atmosférica	220	1	27563	27,64
607 2	2	2022	16494	31	583	2022222712	BF122319 60	1	3	05/02/2022 09:36	05/02/2022 11:17	Interna-Não programada-Meio ambiente- Descarga Atmosférica	34500	27	17475	45,09
607 2	2	2022	14937	10	5	2022222714	20548163	1	3	05/02/2022 09:37	05/02/2022 13:40	Interna-Não programada-Meio ambiente- Vento	220	1	33449	4,04
607 2	2	2022	15733	1	43	2022222737	IP2120764 0	1	3	05/02/2022 09:41	05/02/2022 18:08	Interna-Não programada-Meio ambiente- Vento	220	1	17588	8,44
607 2	2	2022	14951	1	7	2022222744	10025239 463	1	3	05/02/2022 09:42	05/02/2022 11:59	Interna-Não programada-Meio ambiente- Vento	220	1	15050	2,27
607 2	2	2022	15734	35	347	2022222753	IP2117157 0	1	3	05/02/2022 09:44	05/02/2022 20:11	Interna-Não programada-Meio ambiente- Vento	220	1	2536	10,45
607 2	2	2022	14980	2	171	2022222754	SM184378 30TS	1	3	05/02/2022 09:44	05/02/2022 21:12	Interna-Não programada-Meio ambiente- Árvore ou Vegetação	13800	19	13622	218,0 9
607 2	2	2022	14980	2	171	2022222754	SM184378 30TS	1	3	05/02/2022 09:44	06/02/2022 16:55	Interna-Não programada-Meio ambiente- Árvore ou Vegetação	13800	15	13622	467,8 4
607 2	2	2022	14980	2	171	2022222754	SM184378 30TS	1	3	05/02/2022 09:44	06/02/2022 19:28	Interna-Não programada-Meio ambiente- Árvore ou Vegetação	13800	1	13622	33,74
607 2	2	2022	14980	2	171	2022222754	SM184378 30TS	1	3	06/02/2022 09:22	06/02/2022 10:21	Interna-Não programada-Meio ambiente- Árvore ou Vegetação	13800	19	13622	18,50
607 2	2	2022	14906	1	56	2022222765	GE122538 07	1	3	05/02/2022 09:45	05/02/2022 11:18	Interna-Não programada-Meio ambiente- Descarga Atmosférica	13800	9	31556	13,91
607 2	2	2022	14933	2	102	2022222778	PV212443 16	1	3	05/02/2022 09:49	06/02/2022 00:01	Interna-Não programada-Meio ambiente- Descarga Atmosférica	220	1	19127	14,20
607 2	2	2022	14858	4	373	2022222781	SN211169 95	1	3	05/02/2022 09:49	05/02/2022 11:22	Interna-Não programada-Meio ambiente- Descarga Atmosférica	220	1	67116	1,54
607 2	2	2022	14980	32	171	2022222809	SM121283 93	1	3	05/02/2022 09:56	05/02/2022 23:38	Interna-Não programada-Meio ambiente- Descarga Atmosférica	34500	1	13622	13,70
607 2	2	2022	14939	2	469	2022222823	CR213471 00	1	3	05/02/2022 09:59	06/02/2022 12:23	Interna-Não programada-Meio ambiente- Descarga Atmosférica	220	6	13745	158,3 3
607 2	2	2022	14951	31	137	2022222828	PB123479 29	1	3	05/02/2022 10:00	05/02/2022 13:35	Interna-Não programada-Meio ambiente- Vento	34500	6	15050	21,47
607 2	2	2022	14859	1	419	2022222858	ZN121250 93	1	3	05/02/2022 09:23	05/02/2022 13:53	Interna-Não programada-Meio ambiente- Vento	13800	6	27345	26,99
607 2	2	2022	14940	31	109	2022222873	LZ1128391 3	1	3	05/02/2022 10:06	05/02/2022 11:54	Interna-Não programada-Meio ambiente- Vento	220	7	107006	12,57
607 2	2	2022	14928	1	91	2022222919	IW211463 14	1	3	05/02/2022 10:11	05/02/2022 10:56	Interna-Não programada-Meio ambiente- Vento	220	1	12002	0,74
607 2	2	2022	14985	31	180	2022222927	NQ122384 57	1	3	05/02/2022 10:12	06/02/2022 08:37	Interna-Não programada-Meio ambiente- Descarga Atmosférica	34500	10	24135	224,1 4
607 2	2	2022	14949	1	136	2022222949	TA122474 90	1	3	05/02/2022 09:38	05/02/2022 12:00	Interna-Não programada-Meio ambiente- Vento	13800	14	1841	32,93
607 2	2	2022	14863	11	5	2022222958	20415187	1	3	05/02/2022 10:15	05/02/2022 13:41	Interna-Não programada-Meio ambiente- Vento	220	1	86055	3,42
607 2	2	2022	14894	4	204	2022222959	PV212942 67	1	3	05/02/2022 10:15	05/02/2022 17:06	Interna-Não programada-Meio ambiente- Vento	220	2	18174	13,67
607 2	2	2022	14894	2	40	2022222969	CB123823 49	1	3	05/02/2022 10:18	05/02/2022 17:09	Interna-Não programada-Meio ambiente- Descarga Atmosférica	13800	1	18174	6,85
607 2	2	2022	14963	33	152	2022222973	MX121878 48	1	3	05/02/2022 10:18	06/02/2022 18:15	Interna-Não programada-Meio ambiente- Descarga Atmosférica	34500	17	27563	543,0 3

607 2	2	2022	14906	2	56	2022223007	GE123841 57	1	3	05/02/2022 10:25	05/02/2022 13:01	Interna-Não programada-Meio ambiente- Descarga Atmosférica	13800	7	31556	18,15
607 2	2	2022	15749	2	340	2022223010	AJ1231768 6	1	3	05/02/2022 10:25	05/02/2022 18:52	Interna-Não programada-Meio ambiente- Descarga Atmosférica	13800	1	14745	8,44
607 2	2	2022	16479	1	386	2022223015	03862224	1	3	05/02/2022 10:18	05/02/2022 10:46	Interna-Não programada-Meio ambiente- Vento	13800	1	54545	0,48
607 2	2	2022	16480	12	386	2022223015	03862224	1	3	05/02/2022 10:18	05/02/2022 10:46	Interna-Não programada-Meio ambiente- Vento	13800	3108	25416	1493, 57
607 2	2	2022	16480	12	386	2022223015	03862224	1	3	05/02/2022 10:18	05/02/2022 10:47	Interna-Não programada-Meio ambiente- Vento	13800	3516	25416	1750, 19
607 2	2	2022	16480	12	386	2022223015	03862224	1	3	05/02/2022 10:18	05/02/2022 11:31	Interna-Não programada-Meio ambiente- Vento	13800	1951	25416	2381, 30
607 2	2	2022	16480	12	386	2022223015	03862224	1	3	05/02/2022 10:18	05/02/2022 11:33	Interna-Não programada-Meio ambiente- Vento	13800	1106	25416	1397, 86
607 2	2	2022	16480	12	386	2022223015	03862224	1	3	05/02/2022 10:18	05/02/2022 14:52	Interna-Não programada-Meio ambiente- Vento	13800	68	25416	311,0 8
607 2	2	2022	15734	37	347	2022223041	KR124127 98	1	3	05/02/2022 10:30	05/02/2022 22:38	Interna-Não programada-Meio ambiente- Descarga Atmosférica	34500	2	2536	24,25
607 2	2	2022	14985	31	180	2022223045	UR211470 12	1	3	05/02/2022 10:31	06/02/2022 08:23	Interna-Não programada-Meio ambiente- Vento	220	1	24135	21,86
607 2	2	2022	14951	2	137	2022223046	PB123767 62	1	3	05/02/2022 10:31	05/02/2022 13:36	Interna-Não programada-Meio ambiente- Vento	13800	3	15050	9,23
607 2	2	2022	14980	2	171	2022223050	SM184377 36TS	1	3	05/02/2022 10:24	05/02/2022 23:43	Interna-Não programada-Meio ambiente- Descarga Atmosférica	13800	58	13622	772,1 7
607 2	2	2022	14943	2	197	2022223053	IH2125235 9	1	3	05/02/2022 10:33	06/02/2022 11:18	Interna-Não programada-Meio ambiente- Descarga Atmosférica	220	1	14352	24,75
607 2	2	2022	14939	2	352	2022223056	MU21000 003	1	3	05/02/2022 10:34	06/02/2022 21:10	Interna-Não programada-Meio ambiente- Descarga Atmosférica	220	1	13745	34,59
607 2	2	2022	14916	1	343	2022223067	MA212359 84	1	3	05/02/2022 10:36	05/02/2022 14:49	Interna-Não programada-Meio ambiente- Vento	220	1	19254	4,21
607 2	2	2022	14943	1	197	2022223077	40201213 71	1	3	05/02/2022 10:39	05/02/2022 23:51	Interna-Não programada-Meio ambiente- Vento	220	1	14352	13,20
607 2	2	2022	14928	1	91	2022223082	10000750 8	1	3	05/02/2022 10:40	05/02/2022 17:19	Interna-Não programada-Meio ambiente- Vento	220	1	12002	6,64
607 2	2	2022	14905	31	184	2022223096	NP124020 69	1	3	05/02/2022 10:44	06/02/2022 03:40	Interna-Não programada-Meio ambiente- Descarga Atmosférica	34500	3	5444	50,79
607 2	2	2022	14980	2	495	2022223098	BX122924 22	1	3	05/02/2022 07:28	05/02/2022 18:19	Interna-Não programada-Meio ambiente- Vento	13800	19	13622	206,1 2
607 2	2	2022	14928	32	260	2022223134	HL121902 39	1	3	05/02/2022 10:44	05/02/2022 15:28	Interna-Não programada-Meio ambiente- Descarga Atmosférica	34500	15	12002	70,81
607 2	2	2022	14918	31	123	2022223136	IA2121885 8	1	3	05/02/2022 10:50	05/02/2022 16:37	Interna-Não programada-Meio ambiente- Vento	220	1	33566	5,77
607 2	2	2022	15733	1	43	2022223139	10600069 99	1	3	05/02/2022 10:50	05/02/2022 16:52	Interna-Não programada-Meio ambiente- Vento	220	1	17588	6,02
607 2	2	2022	14980	31	171	2022223148	SM121135 73	1	3	05/02/2022 10:26	05/02/2022 13:05	Interna-Não programada-Meio ambiente- Descarga Atmosférica	34500	8	13622	21,19
607 2	2	2022	14963	3	152	2022223155	84014677 2	1	3	05/02/2022 10:53	06/02/2022 07:32	Interna-Não programada-Meio ambiente- Vento	220	1	27563	20,64
607 2	2	2022	14963	3	152	2022223157	PO122971 05	1	3	05/02/2022 10:48	06/02/2022 08:16	Interna-Não programada-Meio ambiente- Descarga Atmosférica	13800	10	27563	214,6 5
607 2	2	2022	14980	32	171	2022223166	SM121283 51	1	3	05/02/2022 10:39	06/02/2022 09:04	Interna-Não programada-Meio ambiente- Descarga Atmosférica	34500	20	13622	448,1 2
607 2	2	2022	15750	1	45	2022223171	CX123191 02	1	3	05/02/2022 10:57	06/02/2022 07:40	Interna-Não programada-Meio ambiente- Descarga Atmosférica	13800	1	6351	20,71
607 2	2	2022	14980	1	171	2022223174	SM120814 37	1	3	05/02/2022 10:40	05/02/2022 22:32	Interna-Não programada-Meio ambiente- Descarga Atmosférica	13800	23	13622	272,7 0

607 2	2	2022	15749	35	173	2022223179	SG212374 09	1	3	05/02/2022 10:59	06/02/2022 14:36	Interna-Não programada-Meio ambiente- Vento	220	1	14745	27,60
607 2	2	2022	16481	2	574	2022223180	CB121856 23	1	3	05/02/2022 10:59	05/02/2022 13:33	Interna-Não programada-Meio ambiente- Descarga Atmosférica	13800	4	5702	10,20
607 2	2	2022	16493	1	310	2022223187	SV120563 33	1	3	05/02/2022 10:45	05/02/2022 14:28	Interna-Não programada-Meio ambiente- Descarga Atmosférica	13800	39	16284	144,3 1
607 2	2	2022	14963	2	152	2022223188	PO110161 11	1	3	05/02/2022 09:41	05/02/2022 18:40	Interna-Não programada-Meio ambiente- Vento	220	88	27563	790,4 8
607 2	2	2022	16493	1	107	2022223193	LB210609 56	1	3	05/02/2022 11:02	05/02/2022 14:48	Interna-Não programada-Meio ambiente- Vento	220	1	16284	3,76
607 2	2	2022	14962	1	41	2022223197	ED210088 00	1	3	05/02/2022 11:03	05/02/2022 18:45	Interna-Não programada-Meio ambiente- Vento	220	1	15099	7,69
607 2	2	2022	14860	1	198	2022223198	48000092 0	1	3	05/02/2022 11:03	05/02/2022 13:15	Interna-Não programada-Meio ambiente- Vento	220	1	27742	2,19
607 2	2	2022	14917	1	123	2022223203	IA1106786 3	1	3	05/02/2022 11:04	05/02/2022 16:13	Interna-Não programada-Meio ambiente- Árvore ou Vegetação	220	228	6224	1172, 43
607 2	2	2022	14930	4	374	2022223228	61028581 6	1	3	05/02/2022 11:09	05/02/2022 12:31	Interna-Não programada-Meio ambiente- Vento	220	1	54150	1,36
607 2	2	2022	15749	31	173	2022223231	42000031 08	1	3	05/02/2022 11:11	05/02/2022 18:40	Interna-Não programada-Meio ambiente- Vento	220	1	14745	7,48
607 2	2	2022	14926	1	10	2022223243	AE121626 91	1	3	05/02/2022 11:12	06/02/2022 12:05	Interna-Não programada-Meio ambiente- Vento	13800	1	1898	24,88
607 2	2	2022	14969	5	587	2022223247	63056850 9	1	3	05/02/2022 11:12	05/02/2022 23:27	Interna-Não programada-Meio ambiente- Vento	220	1	40768	12,25
607 2	2	2022	14859	2	419	2022223259	ZN123905 53LD	1	3	05/02/2022 10:49	05/02/2022 12:26	Interna-Não programada-Meio ambiente- Vento	13800	54	27345	86,59
607 2	2	2022	16493	1	310	2022223267	SV211535 17	1	3	05/02/2022 11:16	05/02/2022 16:05	Interna-Não programada-Meio ambiente- Descarga Atmosférica	220	1	16284	4,81
607 2	2	2022	14943	2	197	2022223268	40200686 17	1	3	05/02/2022 11:16	06/02/2022 09:52	Interna-Não programada-Meio ambiente- Vento	220	1	14352	22,59
607 2	2	2022	14963	33	152	2022223273	FO121824 59RE	1	3	05/02/2022 08:56	06/02/2022 12:16	Interna-Não programada-Meio ambiente- Vento	34500	111	27563	3034, 28
607 2	2	2022	14986	2	379	2022223284	IP2101294 5	1	3	05/02/2022 11:18	05/02/2022 13:42	Interna-Não programada-Meio ambiente- Descarga Atmosférica	220	1	2117	2,39
607 2	2	2022	14905	2	196	2022223292	GE184164 30TS	1	3	05/02/2022 10:44	06/02/2022 15:55	Interna-Não programada-Meio ambiente- Vento	13800	24	5444	700,5 1
607 2	2	2022	14858	6	373	2022223294	10008120 445	1	3	05/02/2022 11:19	05/02/2022 14:27	Interna-Não programada-Meio ambiente- Vento	220	1	67116	3,12
607 2	2	2022	14977	1	539	2022223295	PV212214 96	1	3	05/02/2022 11:19	05/02/2022 19:18	Interna-Não programada-Meio ambiente- Descarga Atmosférica	220	2	6302	15,94
607 2	2	2022	14858	4	373	2022223306	LA124017 30	1	3	05/02/2022 11:18	05/02/2022 12:32	Interna-Não programada-Meio ambiente- Descarga Atmosférica	13800	8	67116	9,76
607 2	2	2022	16479	8	386	2022223315	NJ123332 37	1	3	05/02/2022 11:23	05/02/2022 13:16	Interna-Não programada-Meio ambiente- Vento	13800	25	54545	46,76
607 2	2	2022	14980	2	171	2022223321	SM213605 12	1	3	05/02/2022 11:25	06/02/2022 11:37	Interna-Não programada-Meio ambiente- Vento	220	1	13622	24,19
607 2	2	2022	14904	1	52	2022223326	BF122745 87	1	3	05/02/2022 11:26	05/02/2022 15:26	Interna-Não programada-Meio ambiente- Descarga Atmosférica	13800	3	11676	11,96
607 2	2	2022	14958	1	146	2022223329	PJ1205771 2	1	3	05/02/2022 11:27	05/02/2022 13:15	Interna-Não programada-Meio ambiente- Árvore ou Vegetação	13800	2	11608	3,58
607 2	2	2022	14862	2	20	2022223342	AA123887 67	1	3	05/02/2022 17:28	05/02/2022 18:08	Interna-Não programada-Meio ambiente- Vento	13800	2	24199	1,31
607 2	2	2022	16484	32	570	2022223355	PU123066 29	1	3	05/02/2022 11:04	06/02/2022 02:50	Interna-Não programada-Meio ambiente- Descarga Atmosférica	34500	37	6592	583,0 5
607 2	2	2022	14916	31	209	2022223359	SD212866 46	1	3	05/02/2022 11:34	05/02/2022 13:41	Interna-Não programada-Meio ambiente- Descarga Atmosférica	220	1	19254	2,12

607 2	2	2022	14889	34	34	2022223363	CT213387 28	1	3	05/02/2022 11:35	05/02/2022 17:11	Interna-Não programada-Meio ambiente- Descarga Atmosférica	220	2	20733	11,19
607 2	2	2022	16475	1	453	2022223366	GN111277 05	1	3	05/02/2022 11:31	05/02/2022 14:33	Interna-Não programada-Meio ambiente- Vento	220	135	49215	409,3 9
607 2	2	2022	14870	2	60	2022223371	16101881	1	3	05/02/2022 11:36	05/02/2022 14:10	Interna-Não programada-Meio ambiente- Vento	220	1	38843	2,56
607 2	2	2022	14910	1	55	2022223374	GR210161 23	1	3	05/02/2022 11:37	05/02/2022 13:08	Interna-Não programada-Meio ambiente- Vento	220	1	19387	1,52
607 2	2	2022	14910	1	55	2022223374	GR210161 23	1	3	05/02/2022 13:20	05/02/2022 22:48	Interna-Não programada-Meio ambiente- Vento	220	210	19387	1988, 23
607 2	2	2022	14873	2	456	2022223376	NQ122645 64	1	3	05/02/2022 11:08	05/02/2022 18:23	Interna-Não programada-Meio ambiente- Vento	13800	12	6332	86,87
607 2	2	2022	14984	4	176	2022223389	GN112038 02	1	3	05/02/2022 11:39	05/02/2022 13:51	Interna-Não programada-Meio ambiente- Vento	220	76	43080	166,7 6
607 2	2	2022	14873	2	18	2022223397	BA210000 55	1	3	05/02/2022 11:41	05/02/2022 12:53	Interna-Não programada-Meio ambiente- Descarga Atmosférica	220	2	6332	2,38
607 2	2	2022	14907	6	58	2022223399	16647865	1	3	05/02/2022 11:42	05/02/2022 18:43	Interna-Não programada-Meio ambiente- Vento	220	1	45011	7,01
607 2	2	2022	14962	1	151	2022223404	PK212345 80	1	3	05/02/2022 11:43	05/02/2022 16:01	Interna-Não programada-Meio ambiente- Vento	220	1	15099	4,28
607 2	2	2022	14943	31	197	2022223405	TI1215552 3RE	1	3	05/02/2022 11:44	05/02/2022 20:25	Interna-Não programada-Meio ambiente- Descarga Atmosférica	34500	14	14352	121,4 9
607 2	2	2022	14934	32	480	2022223429	JT2122664 1	1	3	05/02/2022 11:47	06/02/2022 08:10	Interna-Não programada-Meio ambiente- Vento	220	1	7178	20,37
607 2	2	2022	14940	1	565	2022223451	LZ2128210 9	1	3	05/02/2022 11:53	05/02/2022 21:44	Interna-Não programada-Meio ambiente- Vento	220	1	107006	9,84
607 2	2	2022	14930	1	282	2022223473	FA122700 37	1	3	05/02/2022 11:52	05/02/2022 15:25	Interna-Não programada-Meio ambiente- Vento	13800	7	54150	24,76
607 2	2	2022	15741	17	420	2022223474	10018257 036	1	3	05/02/2022 12:00	05/02/2022 15:25	Interna-Não programada-Meio ambiente- Vento	220	1	84980	3,40
607 2	2	2022	14934	1	167	2022223475	SX121660 76LD	1	3	05/02/2022 12:00	06/02/2022 10:55	Interna-Não programada-Meio ambiente- Vento	13800	3	7178	68,71
607 2	2	2022	14934	1	167	2022223475	SX121660 76LD	1	3	05/02/2022 12:00	06/02/2022 11:15	Interna-Não programada-Meio ambiente- Vento	13800	5	7178	116,1 8
607 2	2	2022	14934	1	167	2022223475	SX121660 76LD	1	3	05/02/2022 12:00	06/02/2022 11:30	Interna-Não programada-Meio ambiente- Vento	13800	1	7178	23,49
607 2	2	2022	14934	1	167	2022223475	SX121660 76LD	1	3	05/02/2022 12:00	07/02/2022 14:37	Interna-Não programada-Meio ambiente- Vento	13800	2	7178	101,2 1
607 2	2	2022	14865	1	9	2022223476	AC210606 62	1	3	05/02/2022 12:01	05/02/2022 17:15	Interna-Não programada-Meio ambiente- Descarga Atmosférica	220	1	17672	5,23
607 2	2	2022	14940	1	565	2022223482	LZ2108679 2	1	3	05/02/2022 12:02	05/02/2022 20:30	Interna-Não programada-Meio ambiente- Vento	220	1	107006	8,47
607 2	2	2022	14973	33	133	2022223484	CX123917 89	1	3	05/02/2022 09:59	05/02/2022 18:10	Interna-Não programada-Meio ambiente- Descarga Atmosférica	34500	8	12011	65,35
607 2	2	2022	14962	1	41	2022223485	EA213351 83	1	3	05/02/2022 12:02	05/02/2022 19:12	Interna-Não programada-Meio ambiente- Vento	220	3	15099	21,47
607 2	2	2022	14886	2	326	2022223486	CR211380 23	1	3	05/02/2022 12:02	06/02/2022 00:20	Interna-Não programada-Meio ambiente- Descarga Atmosférica	220	1	5536	12,29
607 2	2	2022	14872	13	60	2022223487	12652090	1	3	05/02/2022 12:03	05/02/2022 16:31	Interna-Não programada-Meio ambiente- Vento	220	1	40845	4,47
607 2	2	2022	14939	1	352	2022223499	MU21090 199	1	3	05/02/2022 12:05	05/02/2022 14:27	Interna-Não programada-Meio ambiente- Vento	220	1	13745	2,36
607 2	2	2022	14934	1	167	2022223501	SX212165 81	1	3	05/02/2022 12:06	05/02/2022 22:00	Interna-Não programada-Meio ambiente- Vento	220	1	7178	9,91
607 2	2	2022	14961	3	190	2022223502	29600946 27	1	3	05/02/2022 12:06	05/02/2022 18:28	Interna-Não programada-Meio ambiente- Vento	220	1	40614	6,38

607 2	2	2022	14978	33	216	2022223503	JL2133298 1	1	3	05/02/2022 12:06	05/02/2022 15:08	Interna-Não programada-Meio ambiente- Vento	220	1	8736	3,03
607 2	2	2022	14923	32	85	2022223514	ME212232 41	1	3	05/02/2022 12:10	05/02/2022 14:15	Interna-Não programada-Meio ambiente- Vento	220	1	32903	2,08
607 2	2	2022	14858	4	373	2022223522	10024563 909	1	3	05/02/2022 12:12	05/02/2022 13:01	Interna-Não programada-Meio ambiente- Vento	220	1	67116	0,83
607 2	2	2022	14871	8	60	2022223524	GN211629 71	1	3	05/02/2022 12:10	05/02/2022 15:32	Interna-Não programada-Meio ambiente- Vento	220	1	35435	3,36
607 2	2	2022	14885	9	61	2022223525	11734334	1	3	05/02/2022 12:12	05/02/2022 15:30	Interna-Não programada-Meio ambiente- Vento	220	1	34928	3,29
607 2	2	2022	14934	1	167	2022223526	AE122195 39	1	3	05/02/2022 11:45	06/02/2022 10:23	Interna-Não programada-Meio ambiente- Descarga Atmosférica	13800	4	7178	90,48
607 2	2	2022	14885	9	61	2022223541	11514620	1	3	05/02/2022 12:16	05/02/2022 14:30	Interna-Não programada-Meio ambiente- Vento	220	1	34928	2,22
607 2	2	2022	16479	8	386	2022223543	10025860 770	1	3	05/02/2022 12:16	05/02/2022 14:10	Interna-Não programada-Meio ambiente- Vento	220	1	54545	1,88
607 2	2	2022	16475	1	453	2022223544	10034621 308	1	3	05/02/2022 12:17	05/02/2022 16:37	Interna-Não programada-Meio ambiente- Vento	220	1	49215	4,33
607 2	2	2022	14894	3	204	2022223547	PV112916 10	1	3	05/02/2022 12:18	05/02/2022 15:05	Interna-Não programada-Meio ambiente- Descarga Atmosférica	220	72	18174	200,3 4
607 2	2	2022	14941	1	475	2022223548	IU2114321 3	1	3	05/02/2022 12:18	05/02/2022 16:49	Interna-Não programada-Meio ambiente- Descarga Atmosférica	220	1	7488	4,51
607 2	2	2022	15739	9	62	2022223550	10068867	1	3	05/02/2022 12:18	05/02/2022 15:11	Interna-Não programada-Meio ambiente- Vento	220	1	46150	2,88
607 2	2	2022	14985	2	149	2022223551	GG122145 44	1	3	05/02/2022 12:18	05/02/2022 18:35	Interna-Não programada-Meio ambiente- Descarga Atmosférica	13800	1	24135	6,28
607 2	2	2022	14964	3	156	2022223555	GB213032 31	1	3	05/02/2022 12:19	06/02/2022 10:47	Interna-Não programada-Meio ambiente- Vento	220	1	27448	22,46
607 2	2	2022	14934	1	167	2022223560	SX213187 99	1	3	05/02/2022 12:20	06/02/2022 10:06	Interna-Não programada-Meio ambiente- Descarga Atmosférica	220	1	7178	21,75
607 2	2	2022	15738	1	62	2022223561	10017190 230	1	3	05/02/2022 12:21	05/02/2022 16:20	Interna-Não programada-Meio ambiente- Vento	220	1	39227	3,98
607 2	2	2022	15738	1	62	2022223567	GN112652 30	1	3	05/02/2022 11:54	05/02/2022 17:12	Interna-Não programada-Meio ambiente- Árvore ou Vegetação	220	18	39227	95,34
607 2	2	2022	14980	2	495	2022223568	TA211709 58	1	3	05/02/2022 12:22	06/02/2022 08:08	Interna-Não programada-Meio ambiente- Vento	220	1	13622	19,77
607 2	2	2022	14864	5	344	2022223569	10029763 965	1	3	05/02/2022 12:22	05/02/2022 15:14	Interna-Não programada-Meio ambiente- Vento	220	1	31211	2,87
607 2	2	2022	14938	2	105	2022223574	12900335 75	1	3	05/02/2022 12:23	05/02/2022 16:16	Interna-Não programada-Meio ambiente- Vento	220	1	13698	3,87
607 2	2	2022	14924	2	306	2022223577	03060224	1	3	05/02/2022 12:10	05/02/2022 13:50	Interna-Não programada-Meio ambiente- Vento	13800	2370	10061	3942, 10
607 2	2	2022	14926	1	10	2022223581	AE121438 02	1	3	05/02/2022 12:25	06/02/2022 06:58	Interna-Não programada-Meio ambiente- Vento	13800	218	1898	4045, 05
607 2	2	2022	14917	1	123	2022223583	IA1128789 8	1	3	05/02/2022 12:25	05/02/2022 14:45	Interna-Não programada-Meio ambiente- Árvore ou Vegetação	220	35	6224	81,24
607 2	2	2022	14969	5	160	2022223592	RV120930 97	1	3	05/02/2022 12:28	06/02/2022 10:08	Interna-Não programada-Meio ambiente- Vento	13800	2	40768	43,33
607 2	2	2022	15727	3	322	2022223594	BV212110 68	1	3	05/02/2022 12:28	06/02/2022 04:19	Interna-Não programada-Meio ambiente- Vento	220	1	12881	15,84
607 2	2	2022	14894	3	204	2022223600	10020029 959	1	3	05/02/2022 12:30	05/02/2022 19:09	Interna-Não programada-Meio ambiente- Vento	220	1	18174	6,65
607 2	2	2022	14988	2	181	2022223602	VI2104727 8	1	3	05/02/2022 12:30	05/02/2022 13:26	Interna-Não programada-Meio ambiente- Descarga Atmosférica	220	1	4285	0,93
607 2	2	2022	16483	2	84	2022223603	CI1212075 6RE	1	3	05/02/2022 12:31	05/02/2022 23:32	Interna-Não programada-Meio ambiente- Vento	13800	10	7465	110,1 6

607 2	2	2022	16483	2	84	2022223603	CI1212075 6RE	1	3	05/02/2022 12:31	05/02/2022 23:44	Interna-Não programada-Meio ambiente- Vento	13800	8	7465	89,84
607 2	2	2022	16483	2	84	2022223603	CI1212075 6RE	1	3	05/02/2022 12:31	05/02/2022 23:54	Interna-Não programada-Meio ambiente- Vento	13800	7	7465	79,67
607 2	2	2022	16483	2	84	2022223603	CI1212075 6RE	1	3	05/02/2022 12:31	06/02/2022 00:04	Interna-Não programada-Meio ambiente- Vento	13800	20	7465	231,0 2
607 2	2	2022	16483	2	84	2022223603	CI1212075 6RE	1	3	05/02/2022 12:31	06/02/2022 23:20	Interna-Não programada-Meio ambiente- Vento	13800	1	7465	34,83
607 2	2	2022	16483	2	84	2022223603	CI1212075 6RE	1	3	05/02/2022 12:31	06/02/2022 23:37	Interna-Não programada-Meio ambiente- Vento	13800	1	7465	35,11
607 2	2	2022	14879	2	27	2022223604	CA120752 33	1	3	05/02/2022 12:00	05/02/2022 21:27	Interna-Não programada-Meio ambiente- Vento	13800	3	28945	28,33
607 2	2	2022	14871	6	60	2022223607	13631962	1	3	05/02/2022 12:32	05/02/2022 20:15	Interna-Não programada-Meio ambiente- Vento	220	1	35435	7,71
607 2	2	2022	14890	5	34	2022223608	10019101 846	1	3	05/02/2022 12:32	05/02/2022 15:29	Interna-Não programada-Meio ambiente- Vento	220	1	47064	2,94
607 2	2	2022	14918	1	189	2022223616	28800096 93	1	3	05/02/2022 12:34	05/02/2022 22:33	Interna-Não programada-Meio ambiente- Vento	220	1	33566	9,97
607 2	2	2022	14904	34	283	2022223620	FB214191 39	1	3	05/02/2022 12:35	05/02/2022 18:02	Interna-Não programada-Meio ambiente- Vento	220	1	11676	5,44
607 2	2	2022	14963	33	152	2022223621	TB121924 40	1	3	05/02/2022 09:00	06/02/2022 10:22	Interna-Não programada-Meio ambiente- Descarga Atmosférica	34500	9	27563	228,1 8
607 2	2	2022	14883	3	32	2022223631	76023922 8	1	3	05/02/2022 12:38	06/02/2022 05:36	Interna-Não programada-Meio ambiente- Vento	220	1	19889	16,95
607 2	2	2022	14923	32	85	2022223632	ME211540 71	1	3	05/02/2022 12:39	05/02/2022 16:08	Interna-Não programada-Meio ambiente- Vento	220	1	32903	3,49
607 2	2	2022	14889	2	359	2022223633	IO2126694 5	1	3	05/02/2022 12:39	05/02/2022 16:56	Interna-Não programada-Meio ambiente- Vento	220	2	20733	8,56
607 2	2	2022	14860	3	198	2022223637	78500026 60	1	3	05/02/2022 12:39	06/02/2022 02:12	Interna-Não programada-Meio ambiente- Vento	220	1	27742	13,54
607 2	2	2022	14939	2	469	2022223638	UR212436 27	1	3	05/02/2022 10:19	06/02/2022 21:34	Interna-Não programada-Meio ambiente- Vento	220	29	13745	1022, 15
607 2	2	2022	14939	2	352	2022223640	LC213362 05	1	3	05/02/2022 12:39	06/02/2022 09:02	Interna-Não programada-Meio ambiente- Descarga Atmosférica	220	1	13745	20,37
607 2	2	2022	15739	8	62	2022223649	10003218 412	1	3	05/02/2022 12:43	05/02/2022 15:44	Interna-Não programada-Meio ambiente- Vento	220	1	46150	3,01
607 2	2	2022	16487	2	63	2022223650	14793210	1	3	05/02/2022 12:43	05/02/2022 18:26	Interna-Não programada-Meio ambiente- Vento	220	1	42291	5,71
607 2	2	2022	14934	1	167	2022223658	SX212166 29	1	3	05/02/2022 12:44	06/02/2022 10:49	Interna-Não programada-Meio ambiente- Descarga Atmosférica	220	1	7178	22,07
607 2	2	2022	14873	2	456	2022223659	NQ211476 25	1	3	05/02/2022 12:44	06/02/2022 03:48	Interna-Não programada-Meio ambiente- Vento	220	1	6332	15,06
607 2	2	2022	14937	8	237	2022223661	AN111898 98	1	3	05/02/2022 12:18	05/02/2022 16:27	Interna-Não programada-Meio ambiente- Vento	220	131	33449	542,0 5
607 2	2	2022	16479	8	386	2022223662	NI112014 05	1	3	05/02/2022 12:32	05/02/2022 13:57	Interna-Não programada-Meio ambiente- Vento	220	36	54545	50,46
607 2	2	2022	15746	32	563	2022223666	NA112165 04	1	3	05/02/2022 12:46	06/02/2022 18:56	Interna-Não programada-Meio ambiente- Vento	220	6	10293	180,9 9
607 2	2	2022	14940	2	241	2022223669	10010012 743	1	3	05/02/2022 12:46	05/02/2022 20:47	Interna-Não programada-Meio ambiente- Vento	220	1	107006	8,01
607 2	2	2022	16493	2	338	2022223672	LB123823 65	1	3	05/02/2022 12:43	05/02/2022 15:16	Interna-Não programada-Meio ambiente- Vento	13800	12	16284	30,60
607 2	2	2022	14883	2	32	2022223676	76001307 0	1	3	05/02/2022 12:46	05/02/2022 15:54	Interna-Não programada-Meio ambiente- Vento	220	1	19889	3,12
607 2	2	2022	14972	2	363	2022223678	JS1209171 7	1	3	05/02/2022 11:45	05/02/2022 18:05	Interna-Não programada-Meio ambiente- Vento	13800	33	2349	208,7 7

607 2	2	2022	15748	1	354	2022223682	45001118 5	1	3	05/02/2022 12:48	05/02/2022 15:12	Interna-Não programada-Meio ambiente- Vento	220	1	11658	2,39
607 2	2	2022	14904	32	283	2022223684	CJ2116339 5	1	3	05/02/2022 12:48	05/02/2022 19:07	Interna-Não programada-Meio ambiente- Descarga Atmosférica	220	1	11676	6,30
607 2	2	2022	14965	5	57	2022223685	17044698	1	3	05/02/2022 12:48	05/02/2022 14:23	Interna-Não programada-Meio ambiente- Vento	220	1	51636	1,57
607 2	2	2022	14939	1	47	2022223687	ET112821 47	1	3	05/02/2022 12:49	05/02/2022 15:20	Interna-Não programada-Meio ambiente- Vento	220	35	13745	87,78
607 2	2	2022	14941	1	92	2022223690	GS210736 93	1	3	05/02/2022 12:50	05/02/2022 19:50	Interna-Não programada-Meio ambiente- Descarga Atmosférica	220	2	7488	13,99
607 2	2	2022	15743	1	26	2022223692	BG122635 67	1	3	05/02/2022 12:43	07/02/2022 15:28	Interna-Não programada-Meio ambiente- Descarga Atmosférica	13800	15	1533	761,0 2
607 2	2	2022	15743	1	26	2022223692	BG122635 67	1	3	05/02/2022 12:43	08/02/2022 18:15	Interna-Não programada-Meio ambiente- Descarga Atmosférica	13800	1	1533	77,52
607 2	2	2022	15746	31	171	2022223695	MH12242 017	1	3	05/02/2022 12:51	05/02/2022 18:42	Interna-Não programada-Meio ambiente- Descarga Atmosférica	34500	4	10293	23,37
607 2	2	2022	14918	1	499	2022223697	MB110375 20	1	3	05/02/2022 12:52	05/02/2022 18:59	Interna-Não programada-Meio ambiente- Árvore ou Vegetação	220	30	33566	183,2 8
607 2	2	2022	15740	4	420	2022223699	20061796 5	1	3	05/02/2022 12:53	05/02/2022 14:49	Interna-Não programada-Meio ambiente- Vento	220	1	51039	1,93
607 2	2	2022	14985	31	180	2022223701	UR212307 41	1	3	05/02/2022 12:53	05/02/2022 20:20	Interna-Não programada-Meio ambiente- Descarga Atmosférica	220	1	24135	7,45
607 2	2	2022	14879	1	440	2022223702	IM211227 10	1	3	05/02/2022 12:53	06/02/2022 04:02	Interna-Não programada-Meio ambiente- Descarga Atmosférica	220	1	28945	15,14
607 2	2	2022	16477	1	75	2022223703	TR210713 69	1	3	05/02/2022 12:53	05/02/2022 13:33	Interna-Não programada-Meio ambiente- Vento	220	1	7237	0,66
607 2	2	2022	14923	31	85	2022223705	IS1207017 3	1	3	05/02/2022 12:53	05/02/2022 17:54	Interna-Não programada-Meio ambiente- Descarga Atmosférica	34500	1	32903	5,01
607 2	2	2022	14936	1	237	2022223706	20541200	1	3	05/02/2022 12:53	05/02/2022 18:01	Interna-Não programada-Meio ambiente- Vento	220	1	40763	5,12
607 2	2	2022	14981	10	585	2022223712	12884224	1	3	05/02/2022 12:55	05/02/2022 19:33	Interna-Não programada-Meio ambiente- Vento	220	1	54589	6,63
607 2	2	2022	14953	2	19	2022223722	JD1845146 4TS	1	3	05/02/2022 12:47	05/02/2022 16:22	Interna-Não programada-Meio ambiente- Descarga Atmosférica	13800	77	20496	274,8 0
607 2	2	2022	16491	2	164	2022223724	SC120052 82	1	3	05/02/2022 12:57	05/02/2022 15:10	Interna-Não programada-Meio ambiente- Descarga Atmosférica	13800	20	17541	44,15
607 2	2	2022	14918	1	499	2022223728	MB111614 79	1	3	05/02/2022 12:59	06/02/2022 07:57	Interna-Não programada-Meio ambiente- Descarga Atmosférica	220	16	33566	303,3 1
607 2	2	2022	14940	8	386	2022223729	VA211628 12	1	3	05/02/2022 12:59	05/02/2022 22:36	Interna-Não programada-Meio ambiente- Vento	220	1	107006	9,62
607 2	2	2022	14940	8	386	2022223729	VA211628 12	1	3	05/02/2022 18:37	05/02/2022 22:36	Interna-Não programada-Meio ambiente- Vento	220	4	107006	15,94
607 2	2	2022	14930	1	374	2022223732	FA212184 27	1	3	05/02/2022 13:00	05/02/2022 16:09	Interna-Não programada-Meio ambiente- Vento	220	2	54150	6,29
607 2	2	2022	14974	1	142	2022223737	SH210352 24	1	3	05/02/2022 13:02	05/02/2022 14:28	Interna-Não programada-Meio ambiente- Vento	220	2	2036	2,86
607 2	2	2022	14955	3	384	2022223739	IT2130419 4	1	3	05/02/2022 13:02	06/02/2022 15:56	Interna-Não programada-Meio ambiente- Descarga Atmosférica	220	1	5701	26,89
607 2	2	2022	15746	32	563	2022223742	NA121319 34	1	3	05/02/2022 13:02	06/02/2022 11:05	Interna-Não programada-Meio ambiente- Descarga Atmosférica	34500	162	10293	3569, 85
607 2	2	2022	14962	1	41	2022223747	ED211860 58	1	3	05/02/2022 13:03	05/02/2022 20:04	Interna-Não programada-Meio ambiente- Vento	220	3	15099	21,02
607 2	2	2022	14883	5	32	2022223748	10008993 708	1	3	05/02/2022 13:03	05/02/2022 16:08	Interna-Não programada-Meio ambiente- Vento	220	1	19889	3,07
607 2	2	2022	14965	2	57	2022223750	10015060 703	1	3	05/02/2022 13:04	05/02/2022 15:16	Interna-Não programada-Meio ambiente- Vento	220	1	51636	2,19

607 2	2	2022	15727	4	322	2022223755	PJ1201839 2	1	3	05/02/2022 11:55	05/02/2022 16:46	Interna-Não programada-Meio ambiente- Descarga Atmosférica	13800	3	12881	14,52
607 2	2	2022	14988	2	181	2022223756	VI2116648 9	1	3	05/02/2022 13:06	05/02/2022 14:23	Interna-Não programada-Meio ambiente- Descarga Atmosférica	220	1	4285	1,28
607 2	2	2022	14943	3	197	2022223759	IH1222063 3	1	3	05/02/2022 07:37	05/02/2022 23:14	Interna-Não programada-Meio ambiente- Descarga Atmosférica	13800	28	14352	436,9 6
607 2	2	2022	15734	2	394	2022223760	KR124017 04	1	3	05/02/2022 13:06	05/02/2022 13:35	Interna-Não programada-Meio ambiente- Descarga Atmosférica	13800	10	2536	4,71
607 2	2	2022	14889	2	263	2022223762	OJ212669 51	1	3	05/02/2022 13:07	05/02/2022 15:02	Interna-Não programada-Meio ambiente- Vento	220	1	20733	1,91
607 2	2	2022	16489	31	32	2022223766	CN121423 52	1	3	05/02/2022 13:07	05/02/2022 15:40	Interna-Não programada-Meio ambiente- Descarga Atmosférica	34500	20	10447	50,76
607 2	2	2022	14965	3	57	2022223772	16459052	1	3	05/02/2022 13:08	05/02/2022 16:54	Interna-Não programada-Meio ambiente- Vento	220	1	51636	3,76
607 2	2	2022	14911	2	100	2022223774	AZ122172 40	1	3	05/02/2022 13:07	06/02/2022 10:19	Interna-Não programada-Meio ambiente- Vento	13800	7	14941	148,3 0
607 2	2	2022	14863	4	5	2022223775	AN113921 73	1	3	05/02/2022 11:49	05/02/2022 16:51	Interna-Não programada-Meio ambiente- Vento	220	95	86055	477,3 0
607 2	2	2022	14963	33	152	2022223777	TB123455 70	1	3	05/02/2022 11:18	07/02/2022 10:49	Interna-Não programada-Meio ambiente- Vento	34500	17	27563	807,5 5
607 2	2	2022	15738	2	62	2022223781	TR120453 02	1	3	05/02/2022 13:10	05/02/2022 17:53	Interna-Não programada-Meio ambiente- Vento	13800	11	39227	51,84
607 2	2	2022	14961	32	325	2022223785	PI1237554 1	1	3	05/02/2022 13:02	05/02/2022 15:25	Interna-Não programada-Meio ambiente- Descarga Atmosférica	34500	206	40614	488,9 1
607 2	2	2022	14879	1	29	2022223788	CC120789 23	1	3	05/02/2022 13:12	06/02/2022 14:00	Interna-Não programada-Meio ambiente- Árvore ou Vegetação	13800	13	28945	322,3 9
607 2	2	2022	14940	1	541	2022223791	SN213384 81	1	3	05/02/2022 13:12	05/02/2022 16:37	Interna-Não programada-Meio ambiente- Vento	220	1	107006	3,41
607 2	2	2022	14909	20	58	2022223796	15410936	1	3	05/02/2022 13:14	05/02/2022 15:18	Interna-Não programada-Meio ambiente- Vento	220	1	39430	2,06
607 2	2	2022	14964	1	156	2022223797	QI2141995 8	1	3	05/02/2022 13:14	06/02/2022 06:23	Interna-Não programada-Meio ambiente- Vento	220	1	27448	17,15
607 2	2	2022	14940	1	38	2022223800	10004914 862	1	3	05/02/2022 13:15	05/02/2022 20:50	Interna-Não programada-Meio ambiente- Vento	220	1	107006	7,58
607 2	2	2022	15748	31	148	2022223802	UT212746 89	1	3	05/02/2022 13:15	05/02/2022 17:07	Interna-Não programada-Meio ambiente- Vento	220	1	11658	3,86
607 2	2	2022	14946	2	393	2022223803	AN122851 00	1	3	05/02/2022 13:15	05/02/2022 20:57	Interna-Não programada-Meio ambiente- Vento	13800	12	10759	92,22
607 2	2	2022	16477	2	75	2022223807	GA210435 15	1	3	05/02/2022 13:16	05/02/2022 18:15	Interna-Não programada-Meio ambiente- Vento	220	1	7237	4,97
607 2	2	2022	14920	1	334	2022223809	NV212833 14	1	3	05/02/2022 13:17	05/02/2022 15:29	Interna-Não programada-Meio ambiente- Descarga Atmosférica	220	1	14563	2,20
607 2	2	2022	14905	2	464	2022223813	GE123542 72	1	3	05/02/2022 13:02	06/02/2022 11:39	Interna-Não programada-Meio ambiente- Descarga Atmosférica	13800	6	5444	135,6 7
607 2	2	2022	15747	4	148	2022223819	PR210000 30	1	3	05/02/2022 13:20	05/02/2022 17:13	Interna-Não programada-Meio ambiente- Vento	220	1	14836	3,87
607 2	2	2022	15733	2	43	2022223833	KR112837 88	1	3	05/02/2022 13:22	05/02/2022 21:07	Interna-Não programada-Meio ambiente- Vento	220	9	17588	69,63
607 2	2	2022	15729	6	245	2022223836	10012054 630	1	3	05/02/2022 13:23	05/02/2022 21:54	Interna-Não programada-Meio ambiente- Vento	220	1	15247	8,53
607 2	2	2022	14981	5	498	2022223839	10035634 217	1	3	05/02/2022 13:23	05/02/2022 20:53	Interna-Não programada-Meio ambiente- Vento	220	1	54589	7,50
607 2	2	2022	16488	3	61	2022223849	12721189	1	3	05/02/2022 13:25	05/02/2022 15:18	Interna-Não programada-Meio ambiente- Vento	220	1	39185	1,88
607 2	2	2022	14858	7	373	2022223857	10005482 184	1	3	05/02/2022 13:27	05/02/2022 15:14	Interna-Não programada-Meio ambiente- Vento	220	1	67116	1,77

607 2	2	2022	14987	3	236	2022223860	VN211595 35	1	3	05/02/2022 13:28	05/02/2022 15:40	Interna-Não programada-Meio ambiente- Vento	220	1	17538	2,19
607 2	2	2022	14909	19	58	2022223861	10007421 948	1	3	05/02/2022 13:28	05/02/2022 14:59	Interna-Não programada-Meio ambiente- Vento	220	1	39430	1,50
607 2	2	2022	14881	32	30	2022223874	DV121694 84	1	3	05/02/2022 12:01	05/02/2022 19:52	Interna-Não programada-Meio ambiente- Descarga Atmosférica	34500	46	11833	360,5 0
607 2	2	2022	14941	31	329	2022223882	MP122996 92	1	3	05/02/2022 13:33	05/02/2022 14:50	Interna-Não programada-Meio ambiente- Vento	34500	3	7488	3,81
607 2	2	2022	16492	3	3	2022223886	00030234	1	3	05/02/2022 15:25	05/02/2022 17:21	Interna-Não programada-Meio ambiente- Vento	13800	11	4662	21,33
607 2	2	2022	15746	1	159	2022223890	MH21380 790	1	3	05/02/2022 13:35	05/02/2022 20:58	Interna-Não programada-Meio ambiente- Descarga Atmosférica	220	1	10293	7,38
607 2	2	2022	16493	1	107	2022223894	SV121713 41RE	1	3	05/02/2022 11:41	06/02/2022 10:33	Interna-Não programada-Meio ambiente- Vento	13800	48	16284	1097, 69
607 2	2	2022	14905	2	464	2022223899	GE123841 96	1	3	05/02/2022 13:37	06/02/2022 01:08	Interna-Não programada-Meio ambiente- Vento	13800	3	5444	34,54
607 2	2	2022	14927	30	992	2022223907	AE121889 58	1	3	05/02/2022 12:14	06/02/2022 12:25	Interna-Não programada-Meio ambiente- Vento	34500	9	3085	217,6 2
607 2	2	2022	14918	1	499	2022223908	MB111892 89	1	3	05/02/2022 13:39	06/02/2022 05:14	Interna-Não programada-Meio ambiente- Vento	220	6	33566	93,45
607 2	2	2022	14969	5	160	2022223911	10028746 854	1	3	05/02/2022 13:39	05/02/2022 19:19	Interna-Não programada-Meio ambiente- Vento	220	1	40768	5,66
607 2	2	2022	14860	1	198	2022223912	AX110000 02	1	3	05/02/2022 13:39	05/02/2022 22:24	Interna-Não programada-Meio ambiente- Descarga Atmosférica	220	127	27742	1109, 35
607 2	2	2022	15740	2	420	2022223915	12218078	1	3	05/02/2022 13:40	05/02/2022 16:17	Interna-Não programada-Meio ambiente- Vento	220	1	51039	2,61
607 2	2	2022	14980	2	171	2022223918	SM120200 44	1	3	05/02/2022 12:57	06/02/2022 21:31	Interna-Não programada-Meio ambiente- Descarga Atmosférica	13800	3	13622	97,69
607 2	2	2022	14913	4	73	2022223923	GT212791 69	1	3	05/02/2022 13:42	05/02/2022 18:55	Interna-Não programada-Meio ambiente- Vento	220	1	15972	5,20
607 2	2	2022	14953	2	314	2022223924	PP120133 18	1	3	05/02/2022 13:42	05/02/2022 19:31	Interna-Não programada-Meio ambiente- Descarga Atmosférica	13800	2	20496	11,60
607 2	2	2022	14918	1	472	2022223929	PS121246 56	1	3	05/02/2022 13:44	05/02/2022 17:42	Interna-Não programada-Meio ambiente- Vento	13800	106	33566	419,9 7
607 2	2	2022	14980	1	495	2022223930	BX211682 22	1	3	05/02/2022 13:44	06/02/2022 00:09	Interna-Não programada-Meio ambiente- Vento	220	1	13622	10,41
607 2	2	2022	14963	2	152	2022223931	PO123288 96	1	3	05/02/2022 13:32	05/02/2022 21:54	Interna-Não programada-Meio ambiente- Descarga Atmosférica	13800	20	27563	167,2 3
607 2	2	2022	14879	33	141	2022223936	SO123031 04	1	3	05/02/2022 13:37	05/02/2022 23:38	Interna-Não programada-Meio ambiente- Vento	34500	4	28945	40,01
607 2	2	2022	14911	1	100	2022223943	AZ124045 60	1	3	05/02/2022 13:27	06/02/2022 08:10	Interna-Não programada-Meio ambiente- Descarga Atmosférica	13800	4	14941	74,81
607 2	2	2022	14904	31	283	2022223944	FB113145 78	1	3	05/02/2022 11:26	05/02/2022 17:56	Interna-Não programada-Meio ambiente- Descarga Atmosférica	220	1	11676	6,50
607 2	2	2022	14872	15	60	2022223945	14099226	1	3	05/02/2022 13:47	05/02/2022 17:34	Interna-Não programada-Meio ambiente- Vento	220	1	40845	3,77
607 2	2	2022	14961	32	325	2022223948	PI1221150 2	1	3	05/02/2022 12:44	05/02/2022 16:55	Interna-Não programada-Meio ambiente- Descarga Atmosférica	34500	197	40614	822,1 5
607 2	2	2022	14930	35	374	2022223949	FA212335 96	1	3	05/02/2022 13:48	05/02/2022 16:57	Interna-Não programada-Meio ambiente- Descarga Atmosférica	220	1	54150	3,14
607 2	2	2022	14937	8	237	2022223951	20885027	1	3	05/02/2022 13:49	05/02/2022 19:29	Interna-Não programada-Meio ambiente- Vento	220	1	33449	5,67
607 2	2	2022	14905	2	196	2022223956	GE123828 67	1	3	05/02/2022 10:43	05/02/2022 14:56	Interna-Não programada-Meio ambiente- Descarga Atmosférica	13800	4	5444	16,80
607 2	2	2022	14984	4	176	2022223957	LG212055 29	1	3	05/02/2022 13:49	05/02/2022 16:43	Interna-Não programada-Meio ambiente- Descarga Atmosférica	220	1	43080	2,89

607 2	2	2022	15743	2	26	2022223959	BG210001 17	1	3	05/02/2022 13:51	05/02/2022 16:59	Interna-Não programada-Meio ambiente- Vento	220	1	1533	3,14
607 2	2	2022	14966	11	57	2022223964	10008583 070	1	3	05/02/2022 13:51	05/02/2022 17:34	Interna-Não programada-Meio ambiente- Vento	220	1	31580	3,71
607 2	2	2022	14980	31	171	2022223965	SM211411 20	1	3	05/02/2022 13:51	06/02/2022 00:14	Interna-Não programada-Meio ambiente- Descarga Atmosférica	220	1	13622	10,37
607 2	2	2022	14943	2	197	2022223966	IH2144427 3	1	3	05/02/2022 13:52	06/02/2022 01:32	Interna-Não programada-Meio ambiente- Descarga Atmosférica	220	1	14352	11,66
607 2	2	2022	15746	32	563	2022223978	UP104014 69	1	3	05/02/2022 13:49	05/02/2022 18:39	Interna-Não programada-Meio ambiente- Vento	34500	171	10293	826,5 0
607 2	2	2022	15746	32	563	2022223978	UP104014 69	1	3	05/02/2022 13:49	05/02/2022 19:49	Interna-Não programada-Meio ambiente- Vento	34500	20	10293	119,8 8
607 2	2	2022	15746	32	563	2022223978	UP104014 69	1	3	05/02/2022 13:49	05/02/2022 22:18	Interna-Não programada-Meio ambiente- Vento	34500	65	10293	551,2 7
607 2	2	2022	15746	32	563	2022223978	UP104014 69	1	3	05/02/2022 13:49	07/02/2022 13:47	Interna-Não programada-Meio ambiente- Vento	34500	204	10293	9784, 41
607 2	2	2022	15746	32	563	2022223978	UP104014 69	1	3	06/02/2022 10:38	06/02/2022 11:07	Interna-Não programada-Meio ambiente- Vento	34500	256	10293	122,5 2
607 2	2	2022	15746	1	159	2022223978	UP104014 69	1	3	07/02/2022 02:01	07/02/2022 02:42	Interna-Não programada-Meio ambiente- Vento	34500	1950	10293	1319, 50
607 2	2	2022	15746	32	563	2022223978	UP104014 69	1	3	07/02/2022 02:01	07/02/2022 02:42	Interna-Não programada-Meio ambiente- Vento	34500	2253	10293	1524, 53
607 2	2	2022	14918	2	262	2022223979	PS121335 67RE	1	3	05/02/2022 13:55	05/02/2022 17:02	Interna-Não programada-Meio ambiente- Descarga Atmosférica	13800	26	33566	80,88
607 2	2	2022	14924	2	306	2022223981	IB2138766 9	1	3	05/02/2022 13:55	06/02/2022 11:33	Interna-Não programada-Meio ambiente- Vento	220	1	10061	21,62
607 2	2	2022	14982	6	489	2022223985	CN104048 25	1	3	05/02/2022 13:56	05/02/2022 14:47	Interna-Não programada-Meio ambiente- Vento	13800	40	35708	33,96
607 2	2	2022	14982	3	489	2022223987	CN110254 23	1	3	05/02/2022 13:30	05/02/2022 18:41	Interna-Não programada-Meio ambiente- Vento	220	120	35708	620,7 0
607 2	2	2022	14939	1	207	2022223989	24300133 75	1	3	05/02/2022 13:56	06/02/2022 00:23	Interna-Não programada-Meio ambiente- Vento	220	1	13745	10,44
607 2	2	2022	16481	2	574	2022224014	ZN123573 63	1	3	05/02/2022 13:58	05/02/2022 23:40	Interna-Não programada-Meio ambiente- Descarga Atmosférica	13800	3	5702	29,10
607 2	2	2022	14940	2	586	2022224023	28601845 40	1	3	05/02/2022 14:02	05/02/2022 20:55	Interna-Não programada-Meio ambiente- Vento	220	1	107006	6,88
607 2	2	2022	16493	31	3	2022224024	AN212415 47	1	3	05/02/2022 14:02	05/02/2022 20:07	Interna-Não programada-Meio ambiente- Vento	220	1	16284	6,08
607 2	2	2022	14963	1	110	2022224028	FO123903 72	1	3	05/02/2022 13:12	06/02/2022 09:51	Interna-Não programada-Meio ambiente- Descarga Atmosférica	13800	7	27563	144,5 1
607 2	2	2022	14934	30	103	2022224032	JT1224477 0	1	3	05/02/2022 13:26	05/02/2022 17:09	Interna-Não programada-Meio ambiente- Vento	34500	6	7178	22,20
607 2	2	2022	15746	1	563	2022224037	NA210456 49	1	3	05/02/2022 14:06	06/02/2022 17:09	Interna-Não programada-Meio ambiente- Descarga Atmosférica	220	2	10293	54,10
607 2	2	2022	16479	8	386	2022224040	NJ112613 53	1	3	05/02/2022 14:06	05/02/2022 16:04	Interna-Não programada-Meio ambiente- Vento	220	24	54545	46,97
607 2	2	2022	14879	36	27	2022224045	QI1206583 7	1	3	05/02/2022 11:04	05/02/2022 23:38	Interna-Não programada-Meio ambiente- Descarga Atmosférica	34500	9	28945	113,0 0
607 2	2	2022	14907	1	58	2022224046	10847560	1	3	05/02/2022 14:08	05/02/2022 16:01	Interna-Não programada-Meio ambiente- Vento	220	1	45011	1,87
607 2	2	2022	14933	2	102	2022224049	JA1107067 5	1	3	05/02/2022 14:09	05/02/2022 19:40	Interna-Não programada-Meio ambiente- Vento	220	24	19127	132,3 3
607 2	2	2022	14968	33	327	2022224052	CL123036 07	1	3	05/02/2022 14:10	05/02/2022 16:23	Interna-Não programada-Meio ambiente- Vento	34500	2	10404	4,43
607 2	2	2022	14916	32	209	2022224053	SD212622 43	1	3	05/02/2022 14:10	05/02/2022 17:32	Interna-Não programada-Meio ambiente- Descarga Atmosférica	220	1	19254	3,36

607 2	2	2022	14863	5	580	2022224057	AN104006 81	1	3	05/02/2022 14:09	05/02/2022 16:10	Interna-Não programada-Meio ambiente- Vento	13800	89	86055	180,0 8
607 2	2	2022	14936	5	580	2022224057	AN104006 81	1	3	05/02/2022 14:09	06/02/2022 01:11	Interna-Não programada-Meio ambiente- Vento	13800	1	40763	11,04
607 2	2	2022	14863	5	580	2022224057	AN104006 81	1	3	05/02/2022 14:09	06/02/2022 01:11	Interna-Não programada-Meio ambiente- Vento	13800	303	86055	3345, 20
607 2	2	2022	14863	5	580	2022224057	AN104006 81	1	3	05/02/2022 14:09	06/02/2022 03:13	Interna-Não programada-Meio ambiente- Vento	13800	23	86055	300,3 2
607 2	2	2022	14886	2	326	2022224058	UR212836 82	1	3	05/02/2022 14:12	05/02/2022 18:40	Interna-Não programada-Meio ambiente- Descarga Atmosférica	220	1	5536	4,46
607 2	2	2022	14944	4	124	2022224059	10024204 836	1	3	05/02/2022 14:12	05/02/2022 16:28	Interna-Não programada-Meio ambiente- Vento	220	1	24138	2,26
607 2	2	2022	16489	31	32	2022224060	CN211185 48	1	3	05/02/2022 13:07	05/02/2022 15:55	Interna-Não programada-Meio ambiente- Descarga Atmosférica	220	1	10447	2,79
607 2	2	2022	16486	2	234	2022224063	25300092 66	1	3	05/02/2022 14:12	06/02/2022 06:09	Interna-Não programada-Meio ambiente- Vento	220	1	3440	15,93
607 2	2	2022	14906	3	56	2022224070	GE123765 88	1	3	05/02/2022 13:21	05/02/2022 20:07	Interna-Não programada-Meio ambiente- Descarga Atmosférica	13800	6	31556	40,55
607 2	2	2022	14910	3	55	2022224072	GR113792 09	1	3	05/02/2022 14:14	06/02/2022 01:30	Interna-Não programada-Meio ambiente- Vento	220	89	19387	1001, 97
607 2	2	2022	14910	3	55	2022224072	GR113792 09	1	3	05/02/2022 14:14	06/02/2022 12:37	Interna-Não programada-Meio ambiente- Vento	220	1	19387	22,38
607 2	2	2022	14970	1	587	2022224075	63051582 7	1	3	05/02/2022 14:15	05/02/2022 22:14	Interna-Não programada-Meio ambiente- Vento	220	1	30388	7,98
607 2	2	2022	14858	1	373	2022224076	10002490 119	1	3	05/02/2022 14:15	05/02/2022 15:47	Interna-Não programada-Meio ambiente- Vento	220	1	67116	1,53
607 2	2	2022	15727	4	322	2022224078	BV120319 04	1	3	05/02/2022 14:03	05/02/2022 18:34	Interna-Não programada-Meio ambiente- Descarga Atmosférica	13800	4	12881	18,05
607 2	2	2022	14934	30	103	2022224080	JT1233692 0	1	3	05/02/2022 14:15	05/02/2022 20:55	Interna-Não programada-Meio ambiente- Vento	34500	9	7178	59,88
607 2	2	2022	14940	2	241	2022224081	28600503 90	1	3	05/02/2022 14:15	05/02/2022 22:10	Interna-Não programada-Meio ambiente- Vento	220	1	107006	7,90
607 2	2	2022	14863	9	5	2022224082	AN114126 12	1	3	05/02/2022 14:15	05/02/2022 20:40	Interna-Não programada-Meio ambiente- Vento	220	42	86055	268,8 2
607 2	2	2022	14923	2	309	2022224089	FN121139 73	1	3	05/02/2022 14:17	05/02/2022 16:58	Interna-Não programada-Meio ambiente- Descarga Atmosférica	13800	12	32903	32,18
607 2	2	2022	14936	5	237	2022224094	AN113490 44	1	3	05/02/2022 14:18	05/02/2022 21:18	Interna-Não programada-Meio ambiente- Vento	220	6	40763	41,90
607 2	2	2022	14936	5	237	2022224095	10026891 741	1	3	05/02/2022 14:19	06/02/2022 09:27	Interna-Não programada-Meio ambiente- Vento	220	1	40763	19,13
607 2	2	2022	14980	31	171	2022224096	10025417 906	1	3	05/02/2022 14:19	06/02/2022 18:23	Interna-Não programada-Meio ambiente- Vento	220	1	13622	28,06
607 2	2	2022	14886	2	326	2022224099	MQ12034 723	1	3	05/02/2022 09:58	05/02/2022 22:57	Interna-Não programada-Meio ambiente- Descarga Atmosférica	13800	8	5536	103,8 1
607 2	2	2022	14879	2	29	2022224101	CC213579 57	1	3	05/02/2022 14:20	06/02/2022 19:12	Interna-Não programada-Meio ambiente- Árvore ou Vegetação	220	1	28945	28,86
607 2	2	2022	14913	4	73	2022224102	BG211396 00	1	3	05/02/2022 14:20	05/02/2022 18:45	Interna-Não programada-Meio ambiente- Descarga Atmosférica	220	1	15972	4,42
607 2	2	2022	14940	1	586	2022224104	10009429 539	1	3	05/02/2022 14:20	05/02/2022 20:03	Interna-Não programada-Meio ambiente- Vento	220	1	107006	5,70
607 2	2	2022	14949	1	136	2022224105	PO121008 15	1	3	05/02/2022 08:24	06/02/2022 09:23	Interna-Não programada-Meio ambiente- Vento	13800	3	1841	74,93
607 2	2	2022	14980	1	171	2022224111	SM122085 78	1	3	05/02/2022 11:23	05/02/2022 16:08	Interna-Não programada-Meio ambiente- Vento	13800	315	13622	1492, 40
607 2	2	2022	15749	1	249	2022224115	MQ21346 420	1	3	05/02/2022 14:23	05/02/2022 20:37	Interna-Não programada-Meio ambiente- Vento	220	1	14745	6,23

607 2	2	2022	16476	9	453	2022224118	10028536 507	1	3	05/02/2022 14:23	06/02/2022 08:56	Interna-Não programada-Meio ambiente- Vento	220	1	33521	18,54
607 2	2	2022	15740	5	420	2022224123	10035152 298	1	3	05/02/2022 14:24	05/02/2022 16:37	Interna-Não programada-Meio ambiente- Vento	220	1	51039	2,22
607 2	2	2022	15749	35	173	2022224124	SG123905 06	1	3	05/02/2022 13:53	05/02/2022 17:09	Interna-Não programada-Meio ambiente- Descarga Atmosférica	34500	57	14745	185,7 9
607 2	2	2022	14864	1	344	2022224125	15403348	1	3	05/02/2022 14:24	05/02/2022 16:38	Interna-Não programada-Meio ambiente- Vento	220	1	31211	2,22
607 2	2	2022	14939	1	207	2022224130	FO121436 09	1	3	05/02/2022 13:58	05/02/2022 21:08	Interna-Não programada-Meio ambiente- Descarga Atmosférica	13800	22	13745	157,5 4
607 2	2	2022	14987	1	540	2022224142	SV210792 89	1	3	05/02/2022 14:29	05/02/2022 22:14	Interna-Não programada-Meio ambiente- Vento	220	1	17538	7,74
607 2	2	2022	14980	32	171	2022224152	SM120960 96	1	3	05/02/2022 11:34	05/02/2022 21:44	Interna-Não programada-Meio ambiente- Descarga Atmosférica	34500	13	13622	132,1 6
607 2	2	2022	15748	33	148	2022224153	OZ211859 29	1	3	05/02/2022 14:31	05/02/2022 21:07	Interna-Não programada-Meio ambiente- Descarga Atmosférica	220	1	11658	6,59
607 2	2	2022	14980	32	171	2022224155	SM123289 03	1	3	05/02/2022 13:58	07/02/2022 10:25	Interna-Não programada-Meio ambiente- Descarga Atmosférica	34500	7	13622	311,0 8
607 2	2	2022	14918	1	499	2022224158	MB110375 21	1	3	05/02/2022 14:33	06/02/2022 08:46	Interna-Não programada-Meio ambiente- Descarga Atmosférica	220	2	33566	36,42
607 2	2	2022	14929	1	463	2022224162	MS122205 61	1	3	05/02/2022 14:34	05/02/2022 19:09	Interna-Não programada-Meio ambiente- Vento	13800	12	19010	54,99
607 2	2	2022	14911	1	71	2022224165	GS120375 07	1	3	05/02/2022 14:34	06/02/2022 10:41	Interna-Não programada-Meio ambiente- Descarga Atmosférica	13800	3	14941	60,30
607 2	2	2022	14980	1	171	2022224166	SM123605 19	1	3	05/02/2022 14:35	06/02/2022 17:53	Interna-Não programada-Meio ambiente- Descarga Atmosférica	13800	2	13622	54,59
607 2	2	2022	14873	2	18	2022224168	NQ212566 20	1	3	05/02/2022 14:35	06/02/2022 08:18	Interna-Não programada-Meio ambiente- Descarga Atmosférica	220	1	6332	17,71
607 2	2	2022	14980	32	171	2022224169	TA122937 05	1	3	05/02/2022 14:34	05/02/2022 20:37	Interna-Não programada-Meio ambiente- Descarga Atmosférica	34500	16	13622	96,77
607 2	2	2022	14916	31	209	2022224171	GH122288 17	1	3	05/02/2022 14:36	05/02/2022 16:06	Interna-Não programada-Meio ambiente- Descarga Atmosférica	34500	17	19254	25,32
607 2	2	2022	15740	4	420	2022224174	20023673 8	1	3	05/02/2022 14:37	05/02/2022 16:41	Interna-Não programada-Meio ambiente- Vento	220	1	51039	2,06
607 2	2	2022	16487	1	63	2022224175	15733385	1	3	05/02/2022 14:37	05/02/2022 18:03	Interna-Não programada-Meio ambiente- Vento	220	1	42291	3,43
607 2	2	2022	14873	1	561	2022224176	GE123746 64RE	1	3	05/02/2022 14:37	06/02/2022 11:55	Interna-Não programada-Meio ambiente- Descarga Atmosférica	13800	7	6332	149,0 4
607 2	2	2022	14953	4	330	2022224178	59007969 4	1	3	05/02/2022 14:37	05/02/2022 17:56	Interna-Não programada-Meio ambiente- Vento	220	1	20496	3,31
607 2	2	2022	15738	1	62	2022224179	GN120452 76	1	3	05/02/2022 14:37	05/02/2022 17:06	Interna-Não programada-Meio ambiente- Vento	13800	13	39227	32,13
607 2	2	2022	14909	5	585	2022224180	GN112382 22	1	3	05/02/2022 14:27	05/02/2022 16:10	Interna-Não programada-Meio ambiente- Árvore ou Vegetação	220	194	39430	331,6 9
607 2	2	2022	14923	3	85	2022224183	MO21187 299	1	3	05/02/2022 14:39	05/02/2022 20:46	Interna-Não programada-Meio ambiente- Descarga Atmosférica	220	1	32903	6,11
607 2	2	2022	14943	1	197	2022224184	IH1120246 3	1	3	05/02/2022 14:15	06/02/2022 21:08	Interna-Não programada-Meio ambiente- Vento	220	16	14352	494,0 0
607 2	2	2022	14904	32	283	2022224185	TE112561 52	1	3	05/02/2022 14:39	05/02/2022 22:56	Interna-Não programada-Meio ambiente- Descarga Atmosférica	220	1	11676	8,27
607 2	2	2022	14892	1	37	2022224187	CZ210172 07	1	3	05/02/2022 14:40	05/02/2022 23:20	Interna-Não programada-Meio ambiente- Descarga Atmosférica	220	1	3920	8,66
607 2	2	2022	14941	2	475	2022224188	IU2122005 6	1	3	05/02/2022 14:40	05/02/2022 16:53	Interna-Não programada-Meio ambiente- Vento	220	1	7488	2,21
607 2	2	2022	14911	2	100	2022224189	FC123325 32	1	3	05/02/2022 14:40	06/02/2022 14:42	Interna-Não programada-Meio ambiente- Vento	13800	1	14941	24,03

607 2	2	2022	16479	8	386	2022224191	LZ1200010 3	1	3	05/02/2022 13:06	05/02/2022 19:10	Interna-Não programada-Meio ambiente- Árvore ou Vegetação	13800	18	54545	109,2 7
607 2	2	2022	14963	2	414	2022224192	P0122971 41	1	3	05/02/2022 11:21	05/02/2022 16:53	Interna-Não programada-Meio ambiente- Descarga Atmosférica	13800	20	27563	110,6 4
607 2	2	2022	14865	1	307	2022224196	KB120000 08	1	3	05/02/2022 14:33	06/02/2022 07:26	Interna-Não programada-Meio ambiente- Descarga Atmosférica	13800	7	17672	118,1 1
607 2	2	2022	14921	2	169	2022224199	BZ212960 01	1	3	05/02/2022 14:42	05/02/2022 15:13	Interna-Não programada-Meio ambiente- Descarga Atmosférica	220	2	11891	1,02
607 2	2	2022	15749	34	173	2022224201	SG212969 83	1	3	05/02/2022 14:42	06/02/2022 10:01	Interna-Não programada-Meio ambiente- Descarga Atmosférica	220	3	14745	57,91
607 2	2	2022	15749	35	173	2022224207	CX122016 10	1	3	05/02/2022 14:56	05/02/2022 20:53	Interna-Não programada-Meio ambiente- Vento	34500	145	14745	860,5 3
607 2	2	2022	16493	2	338	2022224208	LB213531 81	1	3	05/02/2022 12:46	05/02/2022 19:02	Interna-Não programada-Meio ambiente- Vento	220	1	16284	6,26
607 2	2	2022	15749	34	173	2022224214	SG122434 03	1	3	05/02/2022 14:45	06/02/2022 20:52	Interna-Não programada-Meio ambiente- Descarga Atmosférica	34500	1	14745	30,11
607 2	2	2022	14893	31	243	2022224216	SX121659 95	1	3	05/02/2022 13:53	05/02/2022 21:11	Interna-Não programada-Meio ambiente- Vento	34500	4	5157	29,19
607 2	2	2022	14860	1	198	2022224222	AX210948 01	1	3	05/02/2022 14:47	05/02/2022 21:50	Interna-Não programada-Meio ambiente- Vento	220	2	27742	14,10
607 2	2	2022	15746	31	563	2022224224	NA104077 65	1	3	05/02/2022 14:53	05/02/2022 14:59	Interna-Não programada-Meio ambiente- Vento	34500	3	10293	0,30
607 2	2	2022	15746	1	396	2022224224	NA104077 65	1	3	05/02/2022 14:53	05/02/2022 14:59	Interna-Não programada-Meio ambiente- Vento	34500	119	10293	11,97
607 2	2	2022	15746	2	396	2022224224	NA104077 65	1	3	05/02/2022 14:53	05/02/2022 14:59	Interna-Não programada-Meio ambiente- Vento	34500	1287	10293	129,4 1
607 2	2	2022	14936	2	237	2022224225	20222221	1	3	05/02/2022 14:47	05/02/2022 17:29	Interna-Não programada-Meio ambiente- Vento	220	1	40763	2,70
607 2	2	2022	14951	31	137	2022224230	PB123479 29	1	3	05/02/2022 14:48	05/02/2022 17:06	Interna-Não programada-Meio ambiente- Vento	34500	6	15050	13,75
607 2	2	2022	16487	4	63	2022224232	10035742 990	1	3	05/02/2022 14:48	05/02/2022 21:43	Interna-Não programada-Meio ambiente- Vento	220	1	42291	6,90
607 2	2	2022	14929	2	353	2022224233	HE123001 20	1	3	05/02/2022 14:48	05/02/2022 17:28	Interna-Não programada-Meio ambiente- Descarga Atmosférica	13800	10	19010	26,51
607 2	2	2022	16484	34	328	2022224236	RV210918 95	1	3	05/02/2022 14:50	07/02/2022 09:44	Interna-Não programada-Meio ambiente- Vento	220	1	6592	42,90
607 2	2	2022	14865	1	307	2022224238	IB2129902 8	1	3	05/02/2022 14:50	06/02/2022 08:16	Interna-Não programada-Meio ambiente- Descarga Atmosférica	220	1	17672	17,42
607 2	2	2022	15741	10	420	2022224239	10000384 435	1	3	05/02/2022 14:50	05/02/2022 17:32	Interna-Não programada-Meio ambiente- Vento	220	1	84980	2,69
607 2	2	2022	14879	2	27	2022224240	CA122966 49	1	3	05/02/2022 14:16	05/02/2022 21:27	Interna-Não programada-Meio ambiente- Árvore ou Vegetação	13800	368	28945	2642, 85
607 2	2	2022	16487	4	63	2022224241	GN211184 41	1	3	05/02/2022 18:30	05/02/2022 19:41	Interna-Não programada-Meio ambiente- Vento	220	14	42291	16,65
607 2	2	2022	14868	31	16	2022224243	PH122311 74	1	3	05/02/2022 14:51	05/02/2022 18:35	Interna-Não programada-Meio ambiente- Descarga Atmosférica	34500	3	2346	11,18
607 2	2	2022	14958	1	146	2022224245	60023004	1	3	05/02/2022 14:51	05/02/2022 19:46	Interna-Não programada-Meio ambiente- Vento	220	1	11608	4,90
607 2	2	2022	14956	5	581	2022224252	10006970 700	1	3	05/02/2022 14:53	05/02/2022 21:56	Interna-Não programada-Meio ambiente- Vento	220	1	32677	7,05
607 2	2	2022	14904	32	283	2022224253	TE123285 06	1	3	05/02/2022 14:53	06/02/2022 19:01	Interna-Não programada-Meio ambiente- Descarga Atmosférica	34500	8	11676	225,0 5
607 2	2	2022	14957	1	145	2022224255	PG122169 19	1	3	05/02/2022 14:52	05/02/2022 15:57	Interna-Não programada-Meio ambiente- Descarga Atmosférica	13800	9	4524	9,66
607 2	2	2022	15733	3	43	2022224256	10600895 60	1	3	05/02/2022 14:53	05/02/2022 18:40	Interna-Não programada-Meio ambiente- Vento	220	1	17588	3,78

607 2	2	2022	14928	32	260	2022224260	30900008 88	1	3	05/02/2022 14:53	06/02/2022 04:56	Interna-Não programada-Meio ambiente- Vento	220	1	12002	14,03
607 2	2	2022	14859	2	454	2022224262	ZN212106 61	1	3	05/02/2022 14:54	05/02/2022 17:39	Interna-Não programada-Meio ambiente- Vento	220	1	27345	2,74
607 2	2	2022	14943	31	197	2022224264	IH2136562 4	1	3	05/02/2022 14:55	06/02/2022 13:28	Interna-Não programada-Meio ambiente- Descarga Atmosférica	220	2	14352	45,10
607 2	2	2022	14887	33	225	2022224268	CT211651 44	1	3	05/02/2022 14:56	05/02/2022 18:17	Interna-Não programada-Meio ambiente- Descarga Atmosférica	220	1	3605	3,34
607 2	2	2022	16494	3	129	2022224273	NQ210551 13	1	3	05/02/2022 14:57	06/02/2022 08:54	Interna-Não programada-Meio ambiente- Vento	220	1	17475	17,94
607 2	2	2022	14938	2	105	2022224277	IU2112142 6	1	3	05/02/2022 14:57	05/02/2022 16:35	Interna-Não programada-Meio ambiente- Vento	220	3	13698	4,92
607 2	2	2022	14860	2	198	2022224282	AX120000 19LD	1	3	05/02/2022 14:20	05/02/2022 17:47	Interna-Não programada-Meio ambiente- Descarga Atmosférica	13800	1	27742	3,46
607 2	2	2022	14860	3	198	2022224282	AX120000 19LD	1	3	05/02/2022 14:20	05/02/2022 17:47	Interna-Não programada-Meio ambiente- Descarga Atmosférica	13800	443	27742	1530, 57
607 2	2	2022	14918	31	1	2022224286	AQ120434 81RE	1	3	05/02/2022 14:58	05/02/2022 17:18	Interna-Não programada-Meio ambiente- Descarga Atmosférica	34500	37	33566	86,08
607 2	2	2022	14881	32	30	2022224299	CP123290 82	1	3	05/02/2022 14:14	05/02/2022 21:15	Interna-Não programada-Meio ambiente- Descarga Atmosférica	34500	6	11833	42,01
607 2	2	2022	14880	1	521	2022224302	PX121909 57	1	3	05/02/2022 14:22	07/02/2022 17:51	Interna-Não programada-Meio ambiente- Vento	13800	7	5023	360,3 0
607 2	2	2022	16487	3	63	2022224307	GN103800 21	1	3	05/02/2022 15:02	05/02/2022 16:29	Interna-Não programada-Meio ambiente- Árvore ou Vegetação	13800	95	42291	137,9 6
607 2	2	2022	16487	3	63	2022224307	GN103800 21	1	3	05/02/2022 15:02	05/02/2022 18:05	Interna-Não programada-Meio ambiente- Árvore ou Vegetação	13800	23	42291	70,27
607 2	2	2022	16487	3	63	2022224307	GN103800 21	1	3	05/02/2022 15:02	05/02/2022 20:03	Interna-Não programada-Meio ambiente- Árvore ou Vegetação	13800	52	42291	260,9 4
607 2	2	2022	16487	3	63	2022224307	GN103800 21	1	3	05/02/2022 17:04	05/02/2022 17:23	Interna-Não programada-Meio ambiente- Árvore ou Vegetação	13800	95	42291	29,03
607 2	2	2022	16478	2	332	2022224308	VJ3106617 8	1	3	05/02/2022 15:04	06/02/2022 00:50	Interna-Não programada-Meio ambiente- Vento	220	2	8706	19,52
607 2	2	2022	14856	8	240	2022224309	GN213485 64	1	3	05/02/2022 15:04	05/02/2022 16:39	Interna-Não programada-Meio ambiente- Vento	220	1	17832	1,57
607 2	2	2022	14931	3	98	2022224313	PX123527 62	1	3	05/02/2022 14:45	06/02/2022 07:28	Interna-Não programada-Meio ambiente- Vento	13800	10	19525	167,1 2
607 2	2	2022	14985	2	180	2022224317	UR112109 18	1	3	05/02/2022 14:58	05/02/2022 21:25	Interna-Não programada-Meio ambiente- Árvore ou Vegetação	220	107	24135	689,6 7
607 2	2	2022	14939	32	47	2022224319	ET1210507 31	1	3	05/02/2022 15:06	08/02/2022 00:39	Interna-Não programada-Meio ambiente- Árvore ou Vegetação	220	1	13745	57,55
607 2	2	2022	14939	32	47	2022224319	ET1210507 31	1	3	07/02/2022 14:34	08/02/2022 01:38	Interna-Não programada-Meio ambiente- Árvore ou Vegetação	220	1	13745	11,07
607 2	2	2022	14939	1	207	2022224321	SE121436 27	1	3	05/02/2022 14:57	05/02/2022 19:52	Interna-Não programada-Meio ambiente- Descarga Atmosférica	13800	9	13745	44,22
607 2	2	2022	14953	1	19	2022224322	JD2123351 2	1	3	05/02/2022 15:06	06/02/2022 10:55	Interna-Não programada-Meio ambiente- Vento	220	1	20496	19,80
607 2	2	2022	16494	31	583	2022224323	BF122319 60	1	3	05/02/2022 14:57	05/02/2022 17:52	Interna-Não programada-Meio ambiente- Descarga Atmosférica	34500	27	17475	78,55
607 2	2	2022	14879	2	29	2022224326	CC120000 96	1	3	05/02/2022 15:07	05/02/2022 18:31	Interna-Não programada-Meio ambiente- Descarga Atmosférica	13800	5	28945	16,99
607 2	2	2022	15749	35	173	2022224334	CX123916 60	1	3	05/02/2022 11:15	05/02/2022 22:29	Interna-Não programada-Meio ambiente- Vento	34500	29	14745	325,7 4
607 2	2	2022	14909	20	58	2022224335	GN110684 97	1	3	05/02/2022 14:36	05/02/2022 18:12	Interna-Não programada-Meio ambiente- Vento	220	157	39430	563,2 8
607 2	2	2022	14923	1	309	2022224336	JP1212394 0	1	3	05/02/2022 15:08	05/02/2022 17:32	Interna-Não programada-Meio ambiente- Vento	13800	10	32903	23,95

607 2	2	2022	14963	3	152	2022224338	PO210387 49	1	3	05/02/2022 13:51	06/02/2022 12:41	Interna-Não programada-Meio ambiente- Vento	220	1	27563	22,83
607 2	2	2022	14916	31	209	2022224343	SD122543 54	1	3	05/02/2022 14:14	05/02/2022 17:34	Interna-Não programada-Meio ambiente- Descarga Atmosférica	34500	10	19254	33,31
607 2	2	2022	14921	2	8	2022224347	24400208 19	1	3	05/02/2022 15:09	05/02/2022 17:58	Interna-Não programada-Meio ambiente- Vento	220	1	11891	2,82
607 2	2	2022	14969	7	160	2022224350	RV110933 14	1	3	05/02/2022 14:57	06/02/2022 00:15	Interna-Não programada-Meio ambiente- Vento	220	259	40768	2407, 76
607 2	2	2022	14956	1	242	2022224354	MY212345 14	1	3	05/02/2022 15:10	06/02/2022 09:23	Interna-Não programada-Meio ambiente- Descarga Atmosférica	220	2	32677	36,40
607 2	2	2022	14929	2	93	2022224356	GK103960 60	1	3	05/02/2022 15:06	05/02/2022 15:22	Interna-Não programada-Meio ambiente- Vento	13800	836	19010	223,4 0
607 2	2	2022	14929	2	93	2022224356	GK103960 60	1	3	05/02/2022 15:06	05/02/2022 18:19	Interna-Não programada-Meio ambiente- Vento	13800	1	19010	3,21
607 2	2	2022	14911	31	71	2022224356	GK103960 60	1	3	05/02/2022 15:06	06/02/2022 01:30	Interna-Não programada-Meio ambiente- Vento	13800	1	14941	10,40
607 2	2	2022	14921	3	8	2022224357	24400458 77	1	3	05/02/2022 15:11	05/02/2022 23:39	Interna-Não programada-Meio ambiente- Vento	220	1	11891	8,46
607 2	2	2022	14934	2	407	2022224363	SX122098 06	1	3	05/02/2022 13:27	06/02/2022 04:52	Interna-Não programada-Meio ambiente- Vento	13800	8	7178	123,2 8
607 2	2	2022	14863	7	5	2022224364	10018200 905	1	3	05/02/2022 15:12	06/02/2022 08:32	Interna-Não programada-Meio ambiente- Vento	220	1	86055	17,32
607 2	2	2022	14886	1	326	2022224366	CR113581 64	1	3	05/02/2022 14:39	05/02/2022 22:57	Interna-Não programada-Meio ambiente- Descarga Atmosférica	220	159	5536	1317, 58
607 2	2	2022	15740	3	420	2022224368	10008318 490	1	3	05/02/2022 15:12	05/02/2022 22:35	Interna-Não programada-Meio ambiente- Vento	220	1	51039	7,37
607 2	2	2022	14985	32	180	2022224375	UR122294 47	1	3	05/02/2022 07:59	05/02/2022 18:30	Interna-Não programada-Meio ambiente- Vento	34500	8	24135	84,04
607 2	2	2022	14939	1	352	2022224396	MU21357 422	1	3	05/02/2022 15:18	06/02/2022 23:03	Interna-Não programada-Meio ambiente- Descarga Atmosférica	220	1	13745	31,73
607 2	2	2022	14964	31	156	2022224398	PC120000 86	1	3	05/02/2022 15:19	05/02/2022 21:16	Interna-Não programada-Meio ambiente- Vento	34500	1	27448	5,95
607 2	2	2022	14858	5	373	2022224399	10004606 661	1	3	05/02/2022 15:19	05/02/2022 16:48	Interna-Não programada-Meio ambiente- Vento	220	1	67116	1,48
607 2	2	2022	14871	9	60	2022224407	13678358	1	3	05/02/2022 15:20	05/02/2022 23:47	Interna-Não programada-Meio ambiente- Vento	220	1	35435	8,44
607 2	2	2022	16491	1	17	2022224412	AI2134654 1	1	3	05/02/2022 15:21	05/02/2022 20:29	Interna-Não programada-Meio ambiente- Descarga Atmosférica	220	1	17541	5,13
607 2	2	2022	14886	1	326	2022224414	CR120034 64	1	3	05/02/2022 15:21	05/02/2022 20:51	Interna-Não programada-Meio ambiente- Descarga Atmosférica	13800	1	5536	5,49
607 2	2	2022	16480	12	386	2022224416	10021378 680	1	3	05/02/2022 15:22	05/02/2022 18:26	Interna-Não programada-Meio ambiente- Vento	220	1	25416	3,07
607 2	2	2022	15746	1	563	2022224420	NA112970 59	1	3	05/02/2022 15:22	05/02/2022 23:39	Interna-Não programada-Meio ambiente- Vento	220	70	10293	578,9 6
607 2	2	2022	14963	2	152	2022224422	PO211029 46	1	3	05/02/2022 15:23	06/02/2022 19:46	Interna-Não programada-Meio ambiente- Vento	220	1	27563	28,38
607 2	2	2022	14949	31	136	2022224423	PO211507 84	1	3	05/02/2022 15:23	06/02/2022 10:24	Interna-Não programada-Meio ambiente- Descarga Atmosférica	220	1	1841	19,01
607 2	2	2022	14909	1	585	2022224425	GN121338 33	1	3	05/02/2022 15:23	05/02/2022 18:23	Interna-Não programada-Meio ambiente- Vento	13800	5	39430	14,95
607 2	2	2022	14969	8	160	2022224431	RV210318 39	1	3	05/02/2022 15:24	06/02/2022 10:43	Interna-Não programada-Meio ambiente- Descarga Atmosférica	220	1	40768	19,30
607 2	2	2022	14918	33	123	2022224433	PS122620 11	1	3	05/02/2022 14:52	06/02/2022 12:25	Interna-Não programada-Meio ambiente- Vento	34500	8	33566	172,3 8
607 2	2	2022	14936	5	237	2022224436	10019942 816	1	3	05/02/2022 15:25	05/02/2022 21:09	Interna-Não programada-Meio ambiente- Vento	220	1	40763	5,72

607 2	2	2022	14887	32	225	2022224439	CM213727 67	1	3	05/02/2022 15:26	06/02/2022 02:19	Interna-Não programada-Meio ambiente- Vento	220	1	3605	10,88
607 2	2	2022	14929	2	93	2022224440	GK210993 70	1	3	05/02/2022 15:26	05/02/2022 19:49	Interna-Não programada-Meio ambiente- Descarga Atmosférica	220	1	19010	4,38
607 2	2	2022	14931	4	98	2022224451	IT1106293 4	1	3	05/02/2022 15:22	06/02/2022 00:59	Interna-Não programada-Meio ambiente- Árvore ou Vegetação	220	108	19525	1037, 49
607 2	2	2022	14929	2	93	2022224457	IK2129413 0	1	3	05/02/2022 15:28	05/02/2022 20:31	Interna-Não programada-Meio ambiente- Vento	220	1	19010	5,04
607 2	2	2022	14905	2	464	2022224459	GE124019 46	1	3	05/02/2022 15:29	05/02/2022 19:00	Interna-Não programada-Meio ambiente- Vento	13800	1	5444	3,51
607 2	2	2022	14963	31	47	2022224466	SE121436 26	1	3	05/02/2022 14:50	05/02/2022 22:13	Interna-Não programada-Meio ambiente- Descarga Atmosférica	34500	6	27563	44,28
607 2	2	2022	14860	3	198	2022224471	AX111358 37	1	3	05/02/2022 15:16	05/02/2022 20:32	Interna-Não programada-Meio ambiente- Vento	220	80	27742	421,2 7
607 2	2	2022	14944	4	124	2022224473	15011607 0	1	3	05/02/2022 15:30	05/02/2022 23:22	Interna-Não programada-Meio ambiente- Vento	220	1	24138	7,86
607 2	2	2022	14918	31	123	2022224477	IA2124297 8	1	3	05/02/2022 15:30	05/02/2022 17:02	Interna-Não programada-Meio ambiente- Vento	220	1	33566	1,52
607 2	2	2022	14940	1	38	2022224479	DH113539 79	1	3	05/02/2022 14:49	05/02/2022 19:14	Interna-Não programada-Meio ambiente- Descarga Atmosférica	220	118	107006	520,2 8
607 2	2	2022	14879	1	29	2022224482	CC110000 24	1	3	05/02/2022 13:36	06/02/2022 00:08	Interna-Não programada-Meio ambiente- Vento	220	98	28945	1031, 86
607 2	2	2022	15733	33	347	2022224491	KR112873 64	1	3	05/02/2022 15:33	06/02/2022 10:09	Interna-Não programada-Meio ambiente- Vento	220	3	17588	55,80
607 2	2	2022	14939	2	112	2022224494	MQ12088 767	1	3	05/02/2022 15:09	06/02/2022 13:26	Interna-Não programada-Meio ambiente- Descarga Atmosférica	13800	7	13745	155,9 8
607 2	2	2022	16479	11	386	2022224500	28603712 36	1	3	05/02/2022 15:34	05/02/2022 23:31	Interna-Não programada-Meio ambiente- Vento	220	1	54545	7,95
607 2	2	2022	15738	1	62	2022224502	12095333	1	3	05/02/2022 15:34	05/02/2022 17:16	Interna-Não programada-Meio ambiente- Vento	220	1	39227	1,69
607 2	2	2022	15728	1	397	2022224503	BV120348 08	1	3	05/02/2022 14:57	05/02/2022 17:22	Interna-Não programada-Meio ambiente- Descarga Atmosférica	13800	8	2461	19,25
607 2	2	2022	14951	31	137	2022224504	10023582 853	1	3	05/02/2022 15:35	06/02/2022 01:12	Interna-Não programada-Meio ambiente- Vento	220	1	15050	9,62
607 2	2	2022	14934	2	144	2022224507	DP212098 44	1	3	05/02/2022 15:35	05/02/2022 21:59	Interna-Não programada-Meio ambiente- Vento	220	1	7178	6,39
607 2	2	2022	14955	2	384	2022224517	IT1100006 1	1	3	05/02/2022 15:07	05/02/2022 19:54	Interna-Não programada-Meio ambiente- Vento	220	134	5701	641,4 9
607 2	2	2022	14973	33	133	2022224519	CX122880 01	1	3	05/02/2022 15:06	05/02/2022 22:23	Interna-Não programada-Meio ambiente- Árvore ou Vegetação	34500	61	12011	443,3 0
607 2	2	2022	16476	10	453	2022224520	20314437	1	3	05/02/2022 15:28	05/02/2022 19:53	Interna-Não programada-Meio ambiente- Vento	13800	112	33521	496,0 4
607 2	2	2022	16476	10	453	2022224520	20314437	1	3	05/02/2022 15:28	05/02/2022 19:58	Interna-Não programada-Meio ambiente- Vento	13800	1374	33521	6189, 49
607 2	2	2022	15742	3	99	2022224523	IT1100008 1	1	3	05/02/2022 15:21	05/02/2022 17:17	Interna-Não programada-Meio ambiente- Vento	220	142	23634	272,2 5
607 2	2	2022	14984	1	176	2022224526	TR320018 19	1	3	05/02/2022 15:38	05/02/2022 17:58	Interna-Não programada-Meio ambiente- Vento	13800	2	43080	4,65
607 2	2	2022	14905	31	184	2022224530	10026119 178	1	3	05/02/2022 15:38	07/02/2022 01:12	Interna-Não programada-Meio ambiente- Vento	220	1	5444	33,55
607 2	2	2022	14985	32	180	2022224531	HL122374 46	1	3	05/02/2022 15:38	06/02/2022 13:19	Interna-Não programada-Meio ambiente- Descarga Atmosférica	34500	2	24135	43,34
607 2	2	2022	14907	4	58	2022224533	11998611	1	3	05/02/2022 15:39	05/02/2022 17:35	Interna-Não programada-Meio ambiente- Vento	220	1	45011	1,93
607 2	2	2022	14941	2	92	2022224541	14200340 45	1	3	05/02/2022 15:40	05/02/2022 17:25	Interna-Não programada-Meio ambiente- Vento	220	1	7488	1,75

607 2	2	2022	14894	4	204	2022224544	PV123848 99	1	3	05/02/2022 15:26	05/02/2022 19:20	Interna-Não programada-Meio ambiente- Descarga Atmosférica	13800	15	18174	58,28
607 2	2	2022	14886	2	326	2022224545	CR111626 01	1	3	05/02/2022 14:59	05/02/2022 20:41	Interna-Não programada-Meio ambiente- Vento	220	95	5536	540,9 7
607 2	2	2022	14928	32	260	2022224546	SZ2109704 9	1	3	05/02/2022 15:41	06/02/2022 20:57	Interna-Não programada-Meio ambiente- Vento	220	1	12002	29,26
607 2	2	2022	14929	4	93	2022224549	IK2127758 8	1	3	05/02/2022 15:41	05/02/2022 17:13	Interna-Não programada-Meio ambiente- Vento	220	1	19010	1,53
607 2	2	2022	15734	35	347	2022224552	KR214885 17	1	3	05/02/2022 15:41	05/02/2022 21:24	Interna-Não programada-Meio ambiente- Vento	220	1	2536	5,71
607 2	2	2022	15739	7	62	2022224554	12256717	1	3	05/02/2022 15:42	05/02/2022 19:58	Interna-Não programada-Meio ambiente- Vento	220	1	46150	4,26
607 2	2	2022	16487	2	63	2022224564	10025316 999	1	3	05/02/2022 15:42	05/02/2022 21:10	Interna-Não programada-Meio ambiente- Vento	220	1	42291	5,45
607 2	2	2022	14918	1	1	2022224565	PS212512 62	1	3	05/02/2022 15:43	05/02/2022 17:10	Interna-Não programada-Meio ambiente- Vento	220	1	33566	1,45
607 2	2	2022	14863	4	580	2022224567	10007485 989	1	3	05/02/2022 15:43	05/02/2022 21:22	Interna-Não programada-Meio ambiente- Vento	220	1	86055	5,64
607 2	2	2022	14958	1	146	2022224576	60058470	1	3	05/02/2022 15:45	05/02/2022 20:23	Interna-Não programada-Meio ambiente- Vento	220	1	11608	4,63
607 2	2	2022	16477	1	75	2022224580	10004251 189	1	3	05/02/2022 15:45	05/02/2022 18:27	Interna-Não programada-Meio ambiente- Vento	220	1	7237	2,69
607 2	2	2022	14933	1	102	2022224581	JA1222134 9	1	3	05/02/2022 14:42	05/02/2022 19:25	Interna-Não programada-Meio ambiente- Vento	13800	7	19127	32,98
607 2	2	2022	14873	1	456	2022224594	NP122442 28	1	3	06/02/2022 14:58	06/02/2022 23:09	Interna-Não programada-Meio ambiente- Descarga Atmosférica	13800	5	6332	40,88
607 2	2	2022	16491	2	348	2022224596	AC123046 65	1	3	05/02/2022 15:48	05/02/2022 16:50	Interna-Não programada-Meio ambiente- Descarga Atmosférica	13800	1	17541	1,03
607 2	2	2022	14956	2	581	2022224605	01140434	1	3	05/02/2022 15:42	05/02/2022 19:06	Interna-Não programada-Meio ambiente- Vento	34500	1	32677	3,39
607 2	2	2022	14956	31	114	2022224605	01140434	1	3	05/02/2022 15:42	05/02/2022 19:06	Interna-Não programada-Meio ambiente- Vento	34500	130	32677	441,3 5
607 2	2	2022	14879	2	29	2022224607	CC212027 23	1	3	05/02/2022 15:49	07/02/2022 23:52	Interna-Não programada-Meio ambiente- Descarga Atmosférica	220	1	28945	56,04
607 2	2	2022	14963	2	414	2022224610	PO122851 90	1	3	05/02/2022 12:21	05/02/2022 20:55	Interna-Não programada-Meio ambiente- Vento	13800	4	27563	34,25
607 2	2	2022	14930	35	374	2022224613	FA211461 54	1	3	05/02/2022 15:50	05/02/2022 23:03	Interna-Não programada-Meio ambiente- Vento	220	1	54150	7,20
607 2	2	2022	14918	31	123	2022224615	IA2114034 8	1	3	05/02/2022 15:51	06/02/2022 12:55	Interna-Não programada-Meio ambiente- Descarga Atmosférica	220	1	33566	21,07
607 2	2	2022	15741	4	344	2022224627	12675520	1	3	05/02/2022 15:52	05/02/2022 20:22	Interna-Não programada-Meio ambiente- Vento	220	1	84980	4,49
607 2	2	2022	14918	2	262	2022224628	PS211438 00	1	3	05/02/2022 15:52	06/02/2022 07:47	Interna-Não programada-Meio ambiente- Descarga Atmosférica	220	2	33566	31,81
607 2	2	2022	14881	1	97	2022224633	DV122457 71	1	3	05/02/2022 13:55	06/02/2022 21:23	Interna-Não programada-Meio ambiente- Descarga Atmosférica	13800	4	11833	125,8 3
607 2	2	2022	16494	31	583	2022224634	BF122228 90	1	3	05/02/2022 14:31	05/02/2022 23:17	Interna-Não programada-Meio ambiente- Descarga Atmosférica	34500	2	17475	17,52
607 2	2	2022	14879	3	370	2022224637	IM122052 22	1	3	05/02/2022 15:47	05/02/2022 23:05	Interna-Não programada-Meio ambiente- Árvore ou Vegetação	13800	5	28945	36,42
607 2	2	2022	14879	3	370	2022224637	IM122052 22	1	3	05/02/2022 15:47	06/02/2022 17:23	Interna-Não programada-Meio ambiente- Árvore ou Vegetação	13800	10	28945	255,9 3
607 2	2	2022	14879	3	370	2022224637	IM122052 22	1	3	05/02/2022 15:47	07/02/2022 00:13	Interna-Não programada-Meio ambiente- Árvore ou Vegetação	13800	4	28945	129,7 0
607 2	2	2022	14977	1	316	2022224641	SF2137758 2	1	3	05/02/2022 15:54	05/02/2022 18:28	Interna-Não programada-Meio ambiente- Vento	220	1	6302	2,56

607 2	2	2022	14980	32	171	2022224646	SM110529 44	1	3	05/02/2022 10:28	05/02/2022 19:45	Interna-Não programada-Meio ambiente- Vento	220	48	13622	445,3 3
607 2	2	2022	14859	2	454	2022224649	LA111035 75	1	3	05/02/2022 15:58	05/02/2022 21:03	Interna-Não programada-Meio ambiente- Árvore ou Vegetação	220	146	27345	741,7 6
607 2	2	2022	14859	2	454	2022224649	LA111035 75	1	3	05/02/2022 21:24	06/02/2022 08:44	Interna-Não programada-Meio ambiente- Árvore ou Vegetação	220	146	27345	1656, 25
607 2	2	2022	14930	35	374	2022224654	FA210655 78	1	3	05/02/2022 15:59	05/02/2022 17:22	Interna-Não programada-Meio ambiente- Vento	220	1	54150	1,38
607 2	2	2022	14963	1	110	2022224658	10022428 419	1	3	05/02/2022 16:00	06/02/2022 23:59	Interna-Não programada-Meio ambiente- Vento	220	1	27563	31,98
607 2	2	2022	14985	1	180	2022224661	UR123171 35	1	3	05/02/2022 15:50	05/02/2022 17:01	Interna-Não programada-Meio ambiente- Descarga Atmosférica	13800	11	24135	12,96
607 2	2	2022	14920	1	96	2022224668	TQ213001 66	1	3	05/02/2022 16:01	06/02/2022 09:16	Interna-Não programada-Meio ambiente- Vento	220	1	14563	17,24
607 2	2	2022	14963	33	152	2022224669	TB121853 17	1	3	05/02/2022 15:35	05/02/2022 20:44	Interna-Não programada-Meio ambiente- Vento	34500	6	27563	30,83
607 2	2	2022	14959	2	556	2022224672	PH121707 43	1	3	05/02/2022 15:19	05/02/2022 21:09	Interna-Não programada-Meio ambiente- Descarga Atmosférica	13800	18	5662	104,8 4
607 2	2	2022	14938	1	105	2022224676	L2900525 08	1	3	05/02/2022 16:03	06/02/2022 07:47	Interna-Não programada-Meio ambiente- Vento	220	1	13698	15,72
607 2	2	2022	15748	33	148	2022224677	OZ210170 59	1	3	05/02/2022 16:04	05/02/2022 22:41	Interna-Não programada-Meio ambiente- Descarga Atmosférica	220	2	11658	13,22
607 2	2	2022	14863	4	580	2022224682	10002921 454	1	3	05/02/2022 16:05	05/02/2022 22:27	Interna-Não programada-Meio ambiente- Vento	220	1	86055	6,37
607 2	2	2022	15744	3	103	2022224683	JT1108354 9	1	3	05/02/2022 16:05	06/02/2022 08:42	Interna-Não programada-Meio ambiente- Vento	220	1	24306	16,61
607 2	2	2022	14930	1	282	2022224688	FA112781 97	1	3	05/02/2022 16:06	05/02/2022 18:59	Interna-Não programada-Meio ambiente- Vento	220	1	54150	2,87
607 2	2	2022	14961	32	325	2022224698	PI1218069 7	1	3	05/02/2022 15:59	05/02/2022 17:35	Interna-Não programada-Meio ambiente- Descarga Atmosférica	34500	10	40614	15,87
607 2	2	2022	14951	31	137	2022224702	PB123752 41	1	3	05/02/2022 16:09	05/02/2022 18:00	Interna-Não programada-Meio ambiente- Vento	34500	26	15050	47,98
607 2	2	2022	15746	2	563	2022224704	NA120403 03	1	3	05/02/2022 16:09	06/02/2022 00:58	Interna-Não programada-Meio ambiente- Descarga Atmosférica	13800	1	10293	8,81
607 2	2	2022	15749	1	249	2022224706	VD110294 78	1	3	05/02/2022 15:45	06/02/2022 08:36	Interna-Não programada-Meio ambiente- Vento	220	55	14745	925,9 7
607 2	2	2022	14980	2	495	2022224716	BX211154 86	1	3	05/02/2022 16:10	05/02/2022 17:12	Interna-Não programada-Meio ambiente- Vento	220	1	13622	1,02
607 2	2	2022	15729	7	245	2022224720	10009227 332	1	3	05/02/2022 16:10	05/02/2022 17:54	Interna-Não programada-Meio ambiente- Vento	220	1	15247	1,73
607 2	2	2022	14973	33	133	2022224727	38800051 85	1	3	05/02/2022 16:11	06/02/2022 09:37	Interna-Não programada-Meio ambiente- Vento	220	1	12011	17,42
607 2	2	2022	15750	1	45	2022224732	CX110707 53	1	3	05/02/2022 13:58	05/02/2022 17:59	Interna-Não programada-Meio ambiente- Descarga Atmosférica	220	117	6351	469,1 0
607 2	2	2022	14986	1	379	2022224733	UT120807 24RE	1	3	05/02/2022 15:39	05/02/2022 17:39	Interna-Não programada-Meio ambiente- Vento	13800	81	2117	161,2 6
607 2	2	2022	15742	4	99	2022224738	69005352 6	1	3	05/02/2022 16:13	06/02/2022 11:02	Interna-Não programada-Meio ambiente- Vento	220	1	23634	18,80
607 2	2	2022	14945	1	430	2022224739	MZ103984 21	1	3	05/02/2022 16:12	05/02/2022 23:49	Interna-Não programada-Meio ambiente- Vento	13800	20	9955	152,4 6
607 2	2	2022	14945	1	430	2022224739	MZ103984 21	1	3	05/02/2022 16:12	08/02/2022 14:11	Interna-Não programada-Meio ambiente- Vento	13800	20	9955	1399, 77
607 2	2	2022	14945	1	430	2022224739	MZ103984 21	1	3	05/02/2022 16:12	08/02/2022 15:51	Interna-Não programada-Meio ambiente- Vento	13800	6	9955	429,8 8
607 2	2	2022	14945	1	430	2022224739	MZ103984 21	1	3	05/02/2022 16:12	08/02/2022 16:25	Interna-Não programada-Meio ambiente- Vento	13800	8	9955	577,6 9

607 2	2	2022	14945	1	430	2022224739	MZ103984 21	1	3	06/02/2022 16:29	06/02/2022 17:34	Interna-Não programada-Meio ambiente- Vento	13800	20	9955	21,62
607 2	2	2022	14945	1	430	2022224739	MZ103984 21	1	3	08/02/2022 15:31	08/02/2022 15:51	Interna-Não programada-Meio ambiente- Vento	13800	38	9955	12,58
607 2	2	2022	14959	1	556	2022224740	PH122593 98	1	3	05/02/2022 16:13	05/02/2022 19:45	Interna-Não programada-Meio ambiente- Descarga Atmosférica	13800	2	5662	7,04
607 2	2	2022	14879	36	27	2022224744	CA212006 50	1	3	05/02/2022 16:14	05/02/2022 21:16	Interna-Não programada-Meio ambiente- Descarga Atmosférica	220	1	28945	5,02
607 2	2	2022	15745	6	103	2022224752	29012872 9	1	3	05/02/2022 16:16	05/02/2022 21:18	Interna-Não programada-Meio ambiente- Vento	220	1	20583	5,04
607 2	2	2022	14959	1	556	2022224754	PH212288 47	1	3	05/02/2022 16:17	05/02/2022 18:45	Interna-Não programada-Meio ambiente- Descarga Atmosférica	220	1	5662	2,47
607 2	2	2022	14962	2	358	2022224755	03580224	1	3	05/02/2022 16:16	05/02/2022 22:54	Interna-Não programada-Meio ambiente- Vento	13800	208	15099	1379, 62
607 2	2	2022	14962	2	358	2022224755	03580224	1	3	05/02/2022 16:16	06/02/2022 13:40	Interna-Não programada-Meio ambiente- Vento	13800	3	15099	64,22
607 2	2	2022	14962	2	358	2022224755	03580224	1	3	05/02/2022 16:16	06/02/2022 13:56	Interna-Não programada-Meio ambiente- Vento	13800	1	15099	21,67
607 2	2	2022	14962	2	358	2022224755	03580224	1	3	05/02/2022 16:16	06/02/2022 14:04	Interna-Não programada-Meio ambiente- Vento	13800	1	15099	21,81
607 2	2	2022	14962	2	358	2022224755	03580224	1	3	05/02/2022 16:16	06/02/2022 15:08	Interna-Não programada-Meio ambiente- Vento	13800	91	15099	2080, 94
607 2	2	2022	14962	2	358	2022224755	03580224	1	3	05/02/2022 16:16	06/02/2022 15:19	Interna-Não programada-Meio ambiente- Vento	13800	21	15099	484,1 6
607 2	2	2022	14962	2	358	2022224755	03580224	1	3	05/02/2022 16:16	06/02/2022 21:54	Interna-Não programada-Meio ambiente- Vento	13800	24	15099	711,3 3
607 2	2	2022	14962	2	358	2022224755	03580224	1	3	05/02/2022 16:16	06/02/2022 21:57	Interna-Não programada-Meio ambiente- Vento	13800	16	15099	475,1 6
607 2	2	2022	14962	2	358	2022224755	03580224	1	3	05/02/2022 16:16	06/02/2022 22:22	Interna-Não programada-Meio ambiente- Vento	13800	71	15099	2137, 87
607 2	2	2022	14962	2	358	2022224755	03580224	1	3	05/02/2022 16:16	06/02/2022 23:07	Interna-Não programada-Meio ambiente- Vento	13800	63	15099	1943, 88
607 2	2	2022	14962	2	358	2022224755	03580224	1	3	06/02/2022 00:23	06/02/2022 00:42	Interna-Não programada-Meio ambiente- Vento	13800	208	15099	64,83
607 2	2	2022	14962	2	358	2022224755	03580224	1	3	06/02/2022 08:05	06/02/2022 08:23	Interna-Não programada-Meio ambiente- Vento	13800	208	15099	62,34
607 2	2	2022	14962	2	358	2022224755	03580224	1	3	06/02/2022 12:15	06/02/2022 12:23	Interna-Não programada-Meio ambiente- Vento	13800	206	15099	26,84
607 2	2	2022	14962	2	358	2022224755	03580224	1	3	06/02/2022 16:55	06/02/2022 17:17	Interna-Não programada-Meio ambiente- Vento	13800	323	15099	119,9 6
607 2	2	2022	15742	1	99	2022224759	IT1100001 8	1	3	05/02/2022 15:44	05/02/2022 18:54	Interna-Não programada-Meio ambiente- Vento	220	254	23634	803,4 9
607 2	2	2022	14949	1	136	2022224760	PO121033 85	1	3	05/02/2022 16:18	06/02/2022 10:05	Interna-Não programada-Meio ambiente- Vento	13800	1	1841	17,77
607 2	2	2022	14953	2	314	2022224761	PP210067 40	1	3	05/02/2022 16:19	05/02/2022 18:20	Interna-Não programada-Meio ambiente- Descarga Atmosférica	220	1	20496	2,01
607 2	2	2022	15749	34	173	2022224762	SG123184 64	1	3	05/02/2022 14:52	06/02/2022 09:14	Interna-Não programada-Meio ambiente- Vento	34500	49	14745	899,4 4
607 2	2	2022	14939	1	469	2022224763	CR122519 85	1	3	06/02/2022 08:07	06/02/2022 21:28	Interna-Não programada-Meio ambiente- Descarga Atmosférica	13800	1	13745	13,35
607 2	2	2022	14918	1	499	2022224770	MB111892 86	1	3	05/02/2022 11:54	06/02/2022 02:31	Interna-Não programada-Meio ambiente- Vento	220	4	33566	58,40
607 2	2	2022	16494	1	583	2022224773	27500418 49	1	3	05/02/2022 16:21	06/02/2022 01:10	Interna-Não programada-Meio ambiente- Vento	220	1	17475	8,82
607 2	2	2022	14937	8	237	2022224774	10004768 246	1	3	05/02/2022 16:21	05/02/2022 21:32	Interna-Não programada-Meio ambiente- Vento	220	1	33449	5,18

607 2	2	2022	16482	6	577	2022224777	SH122961 34	1	3	05/02/2022 15:55	06/02/2022 00:47	Interna-Não programada-Meio ambiente- Descarga Atmosférica	13800	11	16682	97,48
607 2	2	2022	14863	5	580	2022224778	AN310883 17	1	3	05/02/2022 16:21	06/02/2022 01:26	Interna-Não programada-Meio ambiente- Descarga Atmosférica	220	1	86055	9,07
607 2	2	2022	14943	3	197	2022224780	IH1040079 5	1	3	05/02/2022 16:19	05/02/2022 23:19	Interna-Não programada-Meio ambiente- Vento	13800	106	14352	740,9 4
607 2	2	2022	14943	3	197	2022224780	IH1040079 5	1	3	05/02/2022 16:19	07/02/2022 03:43	Interna-Não programada-Meio ambiente- Vento	13800	81	14352	2866, 97
607 2	2	2022	14898	2	125	2022224784	IY2105732 5	1	3	05/02/2022 16:22	06/02/2022 09:16	Interna-Não programada-Meio ambiente- Descarga Atmosférica	220	1	12563	16,89
607 2	2	2022	16494	2	129	2022224794	NQ120356 73	1	3	05/02/2022 15:24	05/02/2022 19:18	Interna-Não programada-Meio ambiente- Vento	13800	344	17475	1340, 26
607 2	2	2022	16494	2	129	2022224794	NQ120356 73	1	3	05/02/2022 15:24	05/02/2022 20:00	Interna-Não programada-Meio ambiente- Vento	13800	101	17475	464,2 1
607 2	2	2022	14875	1	24	2022224795	BM210844 58	1	3	05/02/2022 16:25	05/02/2022 21:40	Interna-Não programada-Meio ambiente- Descarga Atmosférica	220	3	5367	15,75
607 2	2	2022	14893	31	243	2022224803	MY211659 21	1	3	05/02/2022 16:27	07/02/2022 06:27	Interna-Não programada-Meio ambiente- Vento	220	1	5157	38,01
607 2	2	2022	14938	2	105	2022224804	10018546 127	1	3	05/02/2022 16:27	05/02/2022 18:52	Interna-Não programada-Meio ambiente- Vento	220	1	13698	2,41
607 2	2	2022	14937	7	237	2022224808	20641461	1	3	05/02/2022 16:27	05/02/2022 18:14	Interna-Não programada-Meio ambiente- Vento	220	1	33449	1,77
607 2	2	2022	14893	1	243	2022224814	98800105 71	1	3	05/02/2022 16:29	06/02/2022 09:30	Interna-Não programada-Meio ambiente- Vento	220	1	5157	17,02
607 2	2	2022	14989	3	80	2022224819	IN2106629 1	1	3	05/02/2022 16:29	05/02/2022 19:51	Interna-Não programada-Meio ambiente- Vento	220	1	24059	3,35
607 2	2	2022	14916	33	76	2022224821	8571988	1	3	05/02/2022 16:30	05/02/2022 20:40	Interna-Não programada-Meio ambiente- Vento	34500	1	19254	4,16
607 2	2	2022	14918	1	472	2022224826	PS213183 52	1	3	05/02/2022 16:30	06/02/2022 08:10	Interna-Não programada-Meio ambiente- Descarga Atmosférica	220	1	33566	15,65
607 2	2	2022	14939	2	469	2022224834	CR211422 27	1	3	05/02/2022 16:32	06/02/2022 10:39	Interna-Não programada-Meio ambiente- Vento	220	1	13745	18,11
607 2	2	2022	15746	32	563	2022224836	MH12340 154	1	3	05/02/2022 16:32	05/02/2022 19:37	Interna-Não programada-Meio ambiente- Vento	34500	2	10293	6,15
607 2	2	2022	15740	3	420	2022224839	14451220	1	3	05/02/2022 16:32	05/02/2022 19:45	Interna-Não programada-Meio ambiente- Vento	220	1	51039	3,20
607 2	2	2022	14918	33	1	2022224843	SI1232975 5	1	3	05/02/2022 16:31	05/02/2022 18:41	Interna-Não programada-Meio ambiente- Descarga Atmosférica	34500	11	33566	23,70
607 2	2	2022	14916	32	209	2022224844	SD124522 16	1	3	05/02/2022 16:10	05/02/2022 22:15	Interna-Não programada-Meio ambiente- Descarga Atmosférica	34500	9	19254	54,68
607 2	2	2022	14939	1	47	2022224846	FO123776 09	1	3	05/02/2022 14:47	06/02/2022 13:22	Interna-Não programada-Meio ambiente- Descarga Atmosférica	13800	4	13745	90,27
607 2	2	2022	14940	1	38	2022224848	DH111701 71	1	3	05/02/2022 12:46	05/02/2022 22:13	Interna-Não programada-Meio ambiente- Vento	220	114	107006	1077, 17
607 2	2	2022	15749	2	340	2022224853	NH212216 84	1	3	05/02/2022 16:34	05/02/2022 23:33	Interna-Não programada-Meio ambiente- Vento	220	1	14745	6,97
607 2	2	2022	14939	1	352	2022224854	MU12266 017	1	3	05/02/2022 14:44	06/02/2022 18:15	Interna-Não programada-Meio ambiente- Vento	13800	2	13745	55,01
607 2	2	2022	14943	2	197	2022224856	IH1105253 5	1	3	05/02/2022 16:04	05/02/2022 19:57	Interna-Não programada-Meio ambiente- Vento	220	108	14352	418,1 1
607 2	2	2022	14958	1	146	2022224861	PJ2108485 7	1	3	05/02/2022 16:36	05/02/2022 19:17	Interna-Não programada-Meio ambiente- Vento	220	1	11608	2,68
607 2	2	2022	15728	1	397	2022224865	BV122499 88	1	3	05/02/2022 16:23	05/02/2022 20:21	Interna-Não programada-Meio ambiente- Descarga Atmosférica	13800	25	2461	99,17
607 2	2	2022	14943	2	197	2022224867	10023782 593	1	3	05/02/2022 16:37	06/02/2022 05:09	Interna-Não programada-Meio ambiente- Vento	220	1	14352	12,52

607 2	2	2022	14976	1	569	2022224870	SU210274 84	1	3	05/02/2022 16:38	06/02/2022 10:40	Interna-Não programada-Meio ambiente- Descarga Atmosférica	220	1	3327	18,03
607 2	2	2022	15746	1	563	2022224872	NA110615 89	1	3	05/02/2022 16:04	05/02/2022 20:45	Interna-Não programada-Meio ambiente- Vento	220	59	10293	275,8 6
607 2	2	2022	16494	31	583	2022224873	NQ122324 73	1	3	05/02/2022 15:20	05/02/2022 21:53	Interna-Não programada-Meio ambiente- Vento	34500	46	17475	300,5 7
607 2	2	2022	15749	31	173	2022224877	UP121711 76RE	1	3	05/02/2022 16:26	05/02/2022 21:54	Interna-Não programada-Meio ambiente- Descarga Atmosférica	34500	10	14745	54,56
607 2	2	2022	14963	33	152	2022224882	FO123919 29	1	3	05/02/2022 16:40	05/02/2022 17:25	Interna-Não programada-Meio ambiente- Vento	34500	11	27563	8,12
607 2	2	2022	16476	7	453	2022224887	GN111496 03	1	3	05/02/2022 15:17	05/02/2022 17:49	Interna-Não programada-Meio ambiente- Vento	220	135	33521	340,2 0
607 2	2	2022	14982	2	489	2022224888	CN111612 41	1	3	05/02/2022 16:42	05/02/2022 19:06	Interna-Não programada-Meio ambiente- Descarga Atmosférica	220	7	35708	16,77
607 2	2	2022	14985	31	180	2022224890	NQ121138 59	1	3	05/02/2022 09:23	05/02/2022 22:02	Interna-Não programada-Meio ambiente- Descarga Atmosférica	34500	16	24135	202,3 0
607 2	2	2022	15749	1	249	2022224907	37900253 89	1	3	05/02/2022 16:45	06/02/2022 19:02	Interna-Não programada-Meio ambiente- Vento	220	1	14745	26,27
607 2	2	2022	15749	1	249	2022224910	37900226 98	1	3	05/02/2022 16:46	06/02/2022 23:19	Interna-Não programada-Meio ambiente- Vento	220	1	14745	30,54
607 2	2	2022	14873	1	18	2022224917	BA122107 48	1	3	05/02/2022 16:31	05/02/2022 20:44	Interna-Não programada-Meio ambiente- Descarga Atmosférica	13800	8	6332	33,68
607 2	2	2022	14930	1	259	2022224921	FA121645 36	1	3	05/02/2022 16:47	06/02/2022 02:59	Interna-Não programada-Meio ambiente- Vento	13800	216	54150	2200, 44
607 2	2	2022	14974	31	166	2022224927	SH122737 65	1	3	05/02/2022 15:23	05/02/2022 20:29	Interna-Não programada-Meio ambiente- Vento	34500	17	2036	86,69
607 2	2	2022	14974	31	166	2022224927	SH122737 65	1	3	05/02/2022 15:23	06/02/2022 01:12	Interna-Não programada-Meio ambiente- Vento	34500	1	2036	9,82
607 2	2	2022	14868	2	16	2022224928	AY123319 06	1	3	05/02/2022 16:49	06/02/2022 10:14	Interna-Não programada-Meio ambiente- Descarga Atmosférica	13800	2	2346	34,83
607 2	2	2022	14964	1	222	2022224930	ID2112811 0	1	3	05/02/2022 16:49	06/02/2022 13:33	Interna-Não programada-Meio ambiente- Descarga Atmosférica	220	2	27448	41,45
607 2	2	2022	14939	31	47	2022224934	ET123491 92	1	3	05/02/2022 15:19	06/02/2022 21:20	Interna-Não programada-Meio ambiente- Árvore ou Vegetação	34500	11	13745	330,3 0
607 2	2	2022	14928	32	260	2022224936	O2600424	1	3	05/02/2022 16:45	05/02/2022 16:48	Interna-Não programada-Meio ambiente- Vento	34500	2386	12002	137,8 6
607 2	2	2022	14928	32	260	2022224936	O2600424	1	3	05/02/2022 16:45	05/02/2022 18:09	Interna-Não programada-Meio ambiente- Vento	34500	45	12002	63,05
607 2	2	2022	14928	32	260	2022224936	O2600424	1	3	05/02/2022 16:45	05/02/2022 20:16	Interna-Não programada-Meio ambiente- Vento	34500	20	12002	70,45
607 2	2	2022	14928	32	260	2022224936	O2600424	1	3	05/02/2022 16:45	05/02/2022 21:28	Interna-Não programada-Meio ambiente- Vento	34500	3	12002	14,14
607 2	2	2022	14928	32	260	2022224936	O2600424	1	3	05/02/2022 16:45	05/02/2022 21:48	Interna-Não programada-Meio ambiente- Vento	34500	6	12002	30,28
607 2	2	2022	14982	6	489	2022224937	CN111308 49	1	3	05/02/2022 16:49	05/02/2022 20:59	Interna-Não programada-Meio ambiente- Descarga Atmosférica	220	15	35708	62,27
607 2	2	2022	14918	32	1	2022224942	SA121958 24	1	3	05/02/2022 16:39	05/02/2022 19:29	Interna-Não programada-Meio ambiente- Vento	34500	10	33566	28,21
607 2	2	2022	16481	2	574	2022224946	ZN122975 18	1	3	05/02/2022 12:36	06/02/2022 00:43	Interna-Não programada-Meio ambiente- Vento	13800	3	5702	36,31
607 2	2	2022	14865	1	349	2022224951	AV210196 54	1	3	05/02/2022 16:53	06/02/2022 09:11	Interna-Não programada-Meio ambiente- Descarga Atmosférica	220	1	17672	16,29
607 2	2	2022	15749	34	173	2022224952	SG121711 54	1	3	05/02/2022 15:02	05/02/2022 23:36	Interna-Não programada-Meio ambiente- Vento	34500	32	14745	274,1 0
607 2	2	2022	15731	1	36	2022224954	BV210601 52	1	3	05/02/2022 16:54	05/02/2022 20:53	Interna-Não programada-Meio ambiente- Descarga Atmosférica	220	2	4549	7,96

607 2	2	2022	15740	2	420	2022224955	GN120631 42	1	3	05/02/2022 15:58	05/02/2022 18:36	Interna-Não programada-Meio ambiente- Vento	13800	235	51039	615,7 7
607 2	2	2022	15741	10	420	2022224956	10006791 148	1	3	05/02/2022 16:54	05/02/2022 19:42	Interna-Não programada-Meio ambiente- Vento	220	1	84980	2,81
607 2	2	2022	14985	2	180	2022224959	UR122374 66	1	3	05/02/2022 16:43	06/02/2022 14:50	Interna-Não programada-Meio ambiente- Descarga Atmosférica	13800	8	24135	176,8 3
607 2	2	2022	14873	2	456	2022224965	NQ122324 46	1	3	05/02/2022 14:08	06/02/2022 07:46	Interna-Não programada-Meio ambiente- Descarga Atmosférica	13800	9	6332	158,6 3
607 2	2	2022	15742	3	99	2022224967	69017871 2	1	3	05/02/2022 16:56	06/02/2022 13:43	Interna-Não programada-Meio ambiente- Vento	220	1	23634	20,78
607 2	2	2022	15749	1	249	2022224973	VD110374 50	1	3	05/02/2022 16:04	05/02/2022 21:37	Interna-Não programada-Meio ambiente- Vento	220	109	14745	603,1 9
607 2	2	2022	15749	32	173	2022224975	CX212440 73	1	3	05/02/2022 16:57	06/02/2022 01:23	Interna-Não programada-Meio ambiente- Descarga Atmosférica	220	1	14745	8,42
607 2	2	2022	14918	31	123	2022224977	IA1226220 4	1	3	05/02/2022 16:15	05/02/2022 21:05	Interna-Não programada-Meio ambiente- Vento	34500	4	33566	19,31
607 2	2	2022	14918	31	123	2022224977	IA1226220 4	1	3	05/02/2022 16:15	05/02/2022 22:35	Interna-Não programada-Meio ambiente- Vento	34500	2	33566	12,68
607 2	2	2022	14918	31	123	2022224977	IA1226220 4	1	3	05/02/2022 16:15	07/02/2022 13:41	Interna-Não programada-Meio ambiente- Vento	34500	4	33566	181,7 3
607 2	2	2022	14918	31	123	2022224977	IA1226220 4	1	3	05/02/2022 22:35	05/02/2022 23:51	Interna-Não programada-Meio ambiente- Vento	34500	4	33566	5,01
607 2	2	2022	14918	31	123	2022224977	IA1226220 4	1	3	06/02/2022 09:18	06/02/2022 10:15	Interna-Não programada-Meio ambiente- Vento	34500	4	33566	3,76
607 2	2	2022	14949	1	136	2022224980	BX122331 07	1	3	05/02/2022 09:35	05/02/2022 22:38	Interna-Não programada-Meio ambiente- Descarga Atmosférica	13800	1	1841	13,04
607 2	2	2022	14978	1	216	2022224982	JL2118491 7	1	3	05/02/2022 16:59	06/02/2022 11:24	Interna-Não programada-Meio ambiente- Vento	220	1	8736	18,41
607 2	2	2022	15749	1	340	2022224992	GG121507 58	1	3	05/02/2022 16:08	05/02/2022 19:21	Interna-Não programada-Meio ambiente- Vento	13800	7	14745	22,46
607 2	2	2022	14951	2	7	2022224995	PB123767 22	1	3	05/02/2022 17:03	06/02/2022 02:53	Interna-Não programada-Meio ambiente- Vento	13800	8	15050	78,55
607 2	2	2022	14939	1	112	2022225003	MQ11380 401	1	3	05/02/2022 15:39	05/02/2022 23:07	Interna-Não programada-Meio ambiente- Vento	220	82	13745	611,0 4
607 2	2	2022	16487	4	63	2022225006	GN120471 78	1	3	05/02/2022 15:32	05/02/2022 18:58	Interna-Não programada-Meio ambiente- Vento	13800	330	42291	1130, 43
607 2	2	2022	14892	1	37	2022225009	CZ110980 09	1	3	05/02/2022 17:05	06/02/2022 00:38	Interna-Não programada-Meio ambiente- Descarga Atmosférica	220	11	3920	82,92
607 2	2	2022	14916	1	343	2022225011	MA113330 14	1	3	05/02/2022 17:06	06/02/2022 12:58	Interna-Não programada-Meio ambiente- Descarga Atmosférica	220	3	19254	59,58
607 2	2	2022	14969	7	160	2022225015	63024425 0	1	3	05/02/2022 17:06	06/02/2022 10:34	Interna-Não programada-Meio ambiente- Vento	220	1	40768	17,46
607 2	2	2022	14952	1	380	2022225018	PY212513 61	1	3	05/02/2022 17:07	06/02/2022 07:45	Interna-Não programada-Meio ambiente- Descarga Atmosférica	220	1	2164	14,63
607 2	2	2022	14986	2	379	2022225024	UT211523 93	1	3	05/02/2022 17:08	05/02/2022 19:58	Interna-Não programada-Meio ambiente- Descarga Atmosférica	220	1	2117	2,83
607 2	2	2022	14943	2	197	2022225029	IH1106360 3	1	3	05/02/2022 15:51	05/02/2022 20:24	Interna-Não programada-Meio ambiente- Vento	220	148	14352	671,4 7
607 2	2	2022	15749	31	173	2022225030	CX212073 60	1	3	05/02/2022 17:09	06/02/2022 09:15	Interna-Não programada-Meio ambiente- Descarga Atmosférica	220	1	14745	16,09
607 2	2	2022	14963	3	152	2022225035	84011181 2	1	3	05/02/2022 17:10	06/02/2022 10:39	Interna-Não programada-Meio ambiente- Vento	220	1	27563	17,47
607 2	2	2022	14943	3	197	2022225037	IH1223622 2	1	3	05/02/2022 16:10	06/02/2022 02:26	Interna-Não programada-Meio ambiente- Descarga Atmosférica	13800	22	14352	225,5 9
607 2	2	2022	14963	31	152	2022225039	PO122625 96	1	3	05/02/2022 16:16	06/02/2022 00:20	Interna-Não programada-Meio ambiente- Descarga Atmosférica	34500	39	27563	314,5 5

607 2	2	2022	14985	31	180	2022225041	NQ120567 88	1	3	05/02/2022 14:59	05/02/2022 19:56	Interna-Não programada-Meio ambiente- Descarga Atmosférica	34500	33	24135	163,3 1
607 2	2	2022	14940	34	6	2022225047	10018966 967	1	3	05/02/2022 17:12	06/02/2022 05:00	Interna-Não programada-Meio ambiente- Vento	220	1	107006	11,79
607 2	2	2022	14860	3	198	2022225050	AX113888 45	1	3	05/02/2022 17:13	05/02/2022 20:36	Interna-Não programada-Meio ambiente- Descarga Atmosférica	220	27	27742	91,18
607 2	2	2022	14940	33	6	2022225051	LZ2120657 0	1	3	05/02/2022 17:13	05/02/2022 23:54	Interna-Não programada-Meio ambiente- Vento	220	3	107006	20,03
607 2	2	2022	14923	32	85	2022225052	ME120232 98	1	3	05/02/2022 14:56	05/02/2022 21:20	Interna-Não programada-Meio ambiente- Descarga Atmosférica	34500	5	32903	31,94
607 2	2	2022	14984	2	176	2022225054	TR120918 30	1	3	05/02/2022 16:23	05/02/2022 19:45	Interna-Não programada-Meio ambiente- Vento	13800	137	43080	459,7 1
607 2	2	2022	14939	1	112	2022225056	22600228 87	1	3	05/02/2022 17:13	06/02/2022 09:22	Interna-Não programada-Meio ambiente- Vento	220	1	13745	16,13
607 2	2	2022	15740	1	420	2022225057	10034235 513	1	3	05/02/2022 17:13	05/02/2022 22:23	Interna-Não programada-Meio ambiente- Vento	220	1	51039	5,15
607 2	2	2022	14939	2	112	2022225061	MQ21422 905	1	3	05/02/2022 17:14	06/02/2022 11:52	Interna-Não programada-Meio ambiente- Vento	220	1	13745	18,63
607 2	2	2022	15741	16	420	2022225064	AP110917 60	1	3	05/02/2022 17:14	05/02/2022 19:22	Interna-Não programada-Meio ambiente- Vento	220	189	84980	402,5 7
607 2	2	2022	15741	16	420	2022225064	AP110917 60	1	3	05/02/2022 17:14	06/02/2022 00:45	Interna-Não programada-Meio ambiente- Vento	220	1	84980	7,51
607 2	2	2022	15749	31	173	2022225066	CX213190 30	1	3	05/02/2022 17:15	05/02/2022 23:18	Interna-Não programada-Meio ambiente- Descarga Atmosférica	220	1	14745	6,05
607 2	2	2022	16475	1	453	2022225067	16766647	1	3	05/02/2022 17:15	05/02/2022 18:29	Interna-Não programada-Meio ambiente- Vento	220	1	49215	1,23
607 2	2	2022	14940	2	241	2022225069	VA111498 86	1	3	05/02/2022 14:26	05/02/2022 18:42	Interna-Não programada-Meio ambiente- Vento	220	81	107006	344,4 5
607 2	2	2022	14961	32	325	2022225072	FA211220 53	1	3	05/02/2022 17:16	05/02/2022 23:44	Interna-Não programada-Meio ambiente- Vento	220	1	40614	6,46
607 2	2	2022	14894	4	204	2022225074	PV123821 75	1	3	05/02/2022 17:16	05/02/2022 23:27	Interna-Não programada-Meio ambiente- Descarga Atmosférica	13800	11	18174	67,88
607 2	2	2022	14923	1	371	2022225077	MO12073 400	1	3	05/02/2022 17:17	06/02/2022 07:05	Interna-Não programada-Meio ambiente- Descarga Atmosférica	13800	47	32903	648,3 5
607 2	2	2022	14881	32	30	2022225078	CP211175 17	1	3	05/02/2022 17:17	06/02/2022 14:21	Interna-Não programada-Meio ambiente- Descarga Atmosférica	220	1	11833	21,06
607 2	2	2022	14910	2	55	2022225081	GR112421 60	1	3	05/02/2022 17:17	05/02/2022 18:20	Interna-Não programada-Meio ambiente- Vento	220	146	19387	150,9 1
607 2	2	2022	14987	2	236	2022225086	VN120146 57	1	3	05/02/2022 17:18	05/02/2022 20:17	Interna-Não programada-Meio ambiente- Descarga Atmosférica	13800	2	17538	5,95
607 2	2	2022	14930	35	374	2022225088	CW212380 25	1	3	05/02/2022 17:18	05/02/2022 19:46	Interna-Não programada-Meio ambiente- Descarga Atmosférica	220	1	54150	2,45
607 2	2	2022	14873	1	18	2022225098	BA124146 88	1	3	05/02/2022 16:25	05/02/2022 21:05	Interna-Não programada-Meio ambiente- Descarga Atmosférica	13800	33	6332	153,7 2
607 2	2	2022	15729	8	245	2022225102	10029242 760	1	3	05/02/2022 17:21	06/02/2022 09:07	Interna-Não programada-Meio ambiente- Vento	220	1	15247	15,76
607 2	2	2022	14963	2	414	2022225104	PO123288 88	1	3	05/02/2022 14:45	06/02/2022 08:54	Interna-Não programada-Meio ambiente- Vento	13800	5	27563	90,71
607 2	2	2022	14987	2	201	2022225108	SV121619 67	1	3	05/02/2022 17:22	06/02/2022 02:51	Interna-Não programada-Meio ambiente- Vento	13800	14	17538	132,5 7
607 2	2	2022	14911	1	485	2022225112	IK1229997 OLD	1	3	05/02/2022 17:23	06/02/2022 10:41	Interna-Não programada-Meio ambiente- Descarga Atmosférica	13800	83	14941	1435, 69
607 2	2	2022	15746	32	563	2022225121	NA120784 47	1	3	05/02/2022 16:57	06/02/2022 07:55	Interna-Não programada-Meio ambiente- Vento	34500	38	10293	568,6 5
607 2	2	2022	14951	1	7	2022225122	PB113479 82	1	3	05/02/2022 17:24	06/02/2022 00:21	Interna-Não programada-Meio ambiente- Vento	220	7	15050	48,57

607 2	2	2022	14879	2	29	2022225124	11400519 00	1	3	05/02/2022 17:25	06/02/2022 01:57	Interna-Não programada-Meio ambiente- Vento	220	1	28945	8,53
607 2	2	2022	14929	1	353	2022225130	HE111880 85	1	3	05/02/2022 17:25	05/02/2022 22:00	Interna-Não programada-Meio ambiente- Descarga Atmosférica	220	75	19010	342,6 9
607 2	2	2022	14949	31	136	2022225131	PO121467 43	1	3	05/02/2022 14:57	06/02/2022 09:59	Interna-Não programada-Meio ambiente- Descarga Atmosférica	34500	5	1841	95,11
607 2	2	2022	14923	30	87	2022225133	FN120737 82	1	3	05/02/2022 17:26	06/02/2022 07:55	Interna-Não programada-Meio ambiente- Vento	34500	21	32903	304,3 7
607 2	2	2022	14870	2	60	2022225135	10032114 883	1	3	05/02/2022 17:27	05/02/2022 21:37	Interna-Não programada-Meio ambiente- Vento	220	1	38843	4,16
607 2	2	2022	15746	1	396	2022225136	NA211211 51	1	3	05/02/2022 17:27	06/02/2022 14:22	Interna-Não programada-Meio ambiente- Vento	220	1	10293	20,91
607 2	2	2022	14943	3	197	2022225140	IH2114571 5	1	3	05/02/2022 17:27	07/02/2022 09:11	Interna-Não programada-Meio ambiente- Vento	220	1	14352	39,72
607 2	2	2022	14870	5	60	2022225160	14347386	1	3	05/02/2022 17:29	05/02/2022 20:56	Interna-Não programada-Meio ambiente- Vento	220	1	38843	3,44
607 2	2	2022	15746	1	563	2022225169	NA120356 50	1	3	05/02/2022 14:46	06/02/2022 03:20	Interna-Não programada-Meio ambiente- Descarga Atmosférica	13800	1	10293	12,57
607 2	2	2022	15746	1	563	2022225169	NA120356 50	1	3	05/02/2022 14:46	06/02/2022 08:35	Interna-Não programada-Meio ambiente- Descarga Atmosférica	13800	10	10293	178,1 8
607 2	2	2022	15746	1	563	2022225169	NA120356 50	1	3	05/02/2022 14:46	06/02/2022 09:16	Interna-Não programada-Meio ambiente- Descarga Atmosférica	13800	20	10293	370,2 8
607 2	2	2022	15746	1	563	2022225169	NA120356 50	1	3	05/02/2022 14:46	06/02/2022 11:18	Interna-Não programada-Meio ambiente- Descarga Atmosférica	13800	1	10293	20,53
607 2	2	2022	14916	31	209	2022225172	SD120901 35	1	3	05/02/2022 17:30	05/02/2022 19:14	Interna-Não programada-Meio ambiente- Descarga Atmosférica	34500	115	19254	198,8 2
607 2	2	2022	14933	1	102	2022225177	JA1210470 3	1	3	05/02/2022 17:32	05/02/2022 22:08	Interna-Não programada-Meio ambiente- Descarga Atmosférica	13800	2	19127	9,18
607 2	2	2022	15741	17	420	2022225181	14568147	1	3	05/02/2022 17:32	05/02/2022 21:44	Interna-Não programada-Meio ambiente- Vento	220	1	84980	4,18
607 2	2	2022	16494	31	583	2022225185	10024528 062	1	3	05/02/2022 17:34	06/02/2022 21:30	Interna-Não programada-Meio ambiente- Vento	220	1	17475	27,92
607 2	2	2022	15749	31	173	2022225189	UP123918 35	1	3	05/02/2022 17:00	05/02/2022 20:06	Interna-Não programada-Meio ambiente- Descarga Atmosférica	34500	12	14745	37,11
607 2	2	2022	14885	9	61	2022225214	12495384	1	3	05/02/2022 17:39	05/02/2022 20:00	Interna-Não programada-Meio ambiente- Vento	220	1	34928	2,35
607 2	2	2022	15731	1	36	2022225215	SW112404 77	1	3	05/02/2022 16:13	05/02/2022 19:33	Interna-Não programada-Meio ambiente- Vento	220	20	4549	66,66
607 2	2	2022	14905	1	464	2022225218	SZ2132513 8	1	3	05/02/2022 17:40	06/02/2022 11:58	Interna-Não programada-Meio ambiente- Descarga Atmosférica	220	1	5444	18,29
607 2	2	2022	14953	31	330	2022225230	PL1216978 8	1	3	05/02/2022 17:41	06/02/2022 03:47	Interna-Não programada-Meio ambiente- Descarga Atmosférica	34500	8	20496	80,67
607 2	2	2022	14958	2	146	2022225232	PJ2117154 6	1	3	05/02/2022 17:42	05/02/2022 22:10	Interna-Não programada-Meio ambiente- Descarga Atmosférica	220	1	11608	4,46
607 2	2	2022	14930	1	282	2022225234	FA122542 23	1	3	05/02/2022 16:33	05/02/2022 20:00	Interna-Não programada-Meio ambiente- Vento	13800	22	54150	75,85
607 2	2	2022	14978	31	216	2022225237	TL2120467 8	1	3	05/02/2022 17:42	06/02/2022 12:43	Interna-Não programada-Meio ambiente- Descarga Atmosférica	220	1	8736	19,00
607 2	2	2022	14934	1	167	2022225239	SX211348 07	1	3	05/02/2022 17:42	06/02/2022 14:04	Interna-Não programada-Meio ambiente- Descarga Atmosférica	220	1	7178	20,35
607 2	2	2022	14968	1	232	2022225240	02320214	1	3	05/02/2022 17:38	05/02/2022 17:41	Interna-Não programada-Meio ambiente- Vento	13800	211	10404	10,67
607 2	2	2022	14968	1	232	2022225240	02320214	1	3	05/02/2022 17:38	05/02/2022 17:42	Interna-Não programada-Meio ambiente- Vento	13800	1286	10404	80,02
607 2	2	2022	14968	1	232	2022225240	02320214	1	3	05/02/2022 17:38	05/02/2022 17:42	Interna-Não programada-Meio ambiente- Vento	13800	48	10404	3,25

607 2	2	2022	14968	1	232	2022225240	02320214	1	3	05/02/2022 17:38	05/02/2022 17:42	Interna-Não programada-Meio ambiente- Vento	13800	63	10404	4,37
607 2	2	2022	14968	1	232	2022225240	02320214	1	3	05/02/2022 17:38	06/02/2022 09:43	Interna-Não programada-Meio ambiente- Vento	13800	41	10404	659,4 3
607 2	2	2022	14968	1	232	2022225240	02320214	1	3	05/02/2022 17:38	06/02/2022 11:38	Interna-Não programada-Meio ambiente- Vento	13800	19	10404	341,9 4
607 2	2	2022	14968	1	232	2022225240	02320214	1	3	05/02/2022 17:38	07/02/2022 05:19	Interna-Não programada-Meio ambiente- Vento	13800	17	10404	606,7 3
607 2	2	2022	14968	1	232	2022225240	02320214	1	3	05/02/2022 17:38	07/02/2022 08:59	Interna-Não programada-Meio ambiente- Vento	13800	3	10404	118,0 5
607 2	2	2022	14968	1	232	2022225240	02320214	1	3	05/02/2022 17:44	05/02/2022 17:49	Interna-Não programada-Meio ambiente- Vento	13800	211	10404	19,11
607 2	2	2022	14968	1	232	2022225240	02320214	1	3	05/02/2022 17:44	06/02/2022 02:09	Interna-Não programada-Meio ambiente- Vento	13800	1397	10404	11772 ,05
607 2	2	2022	14968	1	232	2022225240	02320214	1	3	05/02/2022 17:51	05/02/2022 17:54	Interna-Não programada-Meio ambiente- Vento	13800	211	10404	11,02
607 2	2	2022	14968	1	232	2022225240	02320214	1	3	06/02/2022 02:36	06/02/2022 09:43	Interna-Não programada-Meio ambiente- Vento	13800	1	10404	7,12
607 2	2	2022	14964	31	156	2022225242	QI2120713 8	1	3	05/02/2022 17:43	05/02/2022 23:53	Interna-Não programada-Meio ambiente- Vento	220	1	27448	6,16
607 2	2	2022	16487	3	63	2022225245	GN212914 29	1	3	05/02/2022 17:43	06/02/2022 04:00	Interna-Não programada-Meio ambiente- Vento	220	1	42291	10,28
607 2	2	2022	14879	2	27	2022225247	CA210501 90	1	3	05/02/2022 17:43	06/02/2022 13:29	Interna-Não programada-Meio ambiente- Descarga Atmosférica	220	1	28945	19,75
607 2	2	2022	15744	2	103	2022225252	JT2101389 9	1	3	05/02/2022 17:45	06/02/2022 08:57	Interna-Não programada-Meio ambiente- Descarga Atmosférica	220	1	24306	15,19
607 2	2	2022	14951	1	137	2022225258	PB123772 11	1	3	05/02/2022 17:06	05/02/2022 21:24	Interna-Não programada-Meio ambiente- Vento	13800	13	15050	55,75
607 2	2	2022	14863	4	5	2022225261	AN213744 27	1	3	05/02/2022 17:47	06/02/2022 09:28	Interna-Não programada-Meio ambiente- Descarga Atmosférica	220	1	86055	15,67
607 2	2	2022	14930	1	374	2022225262	FA112453 93	1	3	05/02/2022 17:47	05/02/2022 20:13	Interna-Não programada-Meio ambiente- Vento	220	11	54150	26,65
607 2	2	2022	14910	3	55	2022225268	GR120209 09	1	3	05/02/2022 16:16	05/02/2022 21:05	Interna-Não programada-Meio ambiente- Árvore ou Vegetação	13800	223	19387	1073, 93
607 2	2	2022	14943	3	197	2022225278	IH1208879 7LD	1	3	05/02/2022 07:38	05/02/2022 20:55	Interna-Não programada-Meio ambiente- Vento	13800	221	14352	2932, 98
607 2	2	2022	14930	35	374	2022225286	VB112700 61	1	3	05/02/2022 17:51	05/02/2022 21:37	Interna-Não programada-Meio ambiente- Vento	220	1	54150	3,75
607 2	2	2022	14860	3	198	2022225288	AX123531 53	1	3	05/02/2022 17:52	06/02/2022 04:17	Interna-Não programada-Meio ambiente- Vento	13800	5	27742	52,08
607 2	2	2022	14981	6	498	2022225289	10005924 810	1	3	05/02/2022 17:52	05/02/2022 21:38	Interna-Não programada-Meio ambiente- Vento	220	1	54589	3,77
607 2	2	2022	14963	2	414	2022225292	PO212655 10	1	3	05/02/2022 17:52	06/02/2022 19:30	Interna-Não programada-Meio ambiente- Descarga Atmosférica	220	1	27563	25,62
607 2	2	2022	14969	5	160	2022225293	RV213065 57	1	3	05/02/2022 17:53	06/02/2022 13:18	Interna-Não programada-Meio ambiente- Vento	220	1	40768	19,41
607 2	2	2022	14939	31	47	2022225301	SE211376 93	1	3	05/02/2022 17:54	07/02/2022 08:41	Interna-Não programada-Meio ambiente- Descarga Atmosférica	220	1	13745	38,78
607 2	2	2022	16477	1	75	2022225303	GA210000 31	1	3	05/02/2022 17:54	05/02/2022 19:48	Interna-Não programada-Meio ambiente- Descarga Atmosférica	220	2	7237	3,78
607 2	2	2022	14934	2	144	2022225306	CP123302 00	1	3	05/02/2022 17:55	07/02/2022 08:19	Interna-Não programada-Meio ambiente- Descarga Atmosférica	13800	2	7178	76,80
607 2	2	2022	16475	5	453	2022225308	10025015 654	1	3	05/02/2022 17:55	05/02/2022 21:35	Interna-Não programada-Meio ambiente- Vento	220	1	49215	3,66
607 2	2	2022	16494	31	583	2022225309	NQ113338 73	1	3	05/02/2022 17:55	06/02/2022 11:20	Interna-Não programada-Meio ambiente- Vento	220	12	17475	209,0 4

607 2	2	2022	14916	31	209	2022225312	SD121922 49	1	3	05/02/2022 17:12	06/02/2022 10:25	Interna-Não programada-Meio ambiente- Descarga Atmosférica	34500	14	19254	240,9 1
607 2	2	2022	15746	31	563	2022225314	NA123492 03	1	3	05/02/2022 17:54	06/02/2022 00:06	Interna-Não programada-Meio ambiente- Vento	34500	4	10293	24,79
607 2	2	2022	14918	1	262	2022225320	14800674 20	1	3	05/02/2022 17:56	06/02/2022 14:47	Interna-Não programada-Meio ambiente- Vento	220	1	33566	20,84
607 2	2	2022	14973	1	133	2022225323	NM10428 315	1	3	05/02/2022 17:53	05/02/2022 21:08	Interna-Não programada-Meio ambiente- Vento	13800	540	12011	1749, 75
607 2	2	2022	14973	1	133	2022225323	NM10428 315	1	3	05/02/2022 17:56	05/02/2022 20:57	Interna-Não programada-Meio ambiente- Vento	13800	252	12011	761,0 4
607 2	2	2022	14973	1	133	2022225323	NM10428 315	1	3	05/02/2022 17:56	05/02/2022 21:08	Interna-Não programada-Meio ambiente- Vento	13800	59	12011	188,9 5
607 2	2	2022	14973	1	133	2022225323	NM10428 315	1	3	05/02/2022 17:56	05/02/2022 22:04	Interna-Não programada-Meio ambiente- Vento	13800	178	12011	737,8 6
607 2	2	2022	14973	1	133	2022225323	NM10428 315	1	3	05/02/2022 17:56	06/02/2022 01:16	Interna-Não programada-Meio ambiente- Vento	13800	11	12011	80,69
607 2	2	2022	14973	1	133	2022225323	NM10428 315	1	3	05/02/2022 17:56	06/02/2022 08:01	Interna-Não programada-Meio ambiente- Vento	13800	1	12011	14,08
607 2	2	2022	15746	2	396	2022225327	NA213134 31	1	3	05/02/2022 17:57	06/02/2022 14:55	Interna-Não programada-Meio ambiente- Vento	220	33	10293	691,8 3
607 2	2	2022	14943	2	197	2022225328	IH1137090 3	1	3	05/02/2022 15:51	05/02/2022 22:23	Interna-Não programada-Meio ambiente- Vento	220	82	14352	534,6 6
607 2	2	2022	14943	2	197	2022225329	IH1120831 2	1	3	05/02/2022 16:47	05/02/2022 23:21	Interna-Não programada-Meio ambiente- Descarga Atmosférica	220	74	14352	485,9 1
607 2	2	2022	16493	1	573	2022225331	05703214	1	3	05/02/2022 17:49	05/02/2022 21:04	Interna-Não programada-Meio ambiente- Vento	13800	709	16284	2303, 27
607 2	2	2022	14918	2	1	2022225332	AQ120623 06	1	3	05/02/2022 17:57	06/02/2022 08:28	Interna-Não programada-Meio ambiente- Descarga Atmosférica	13800	5	33566	72,51
607 2	2	2022	15746	1	563	2022225335	NA120900 18	1	3	05/02/2022 17:58	06/02/2022 01:09	Interna-Não programada-Meio ambiente- Descarga Atmosférica	13800	2	10293	14,36
607 2	2	2022	14858	4	373	2022225336	LA110954 41	1	3	05/02/2022 17:58	05/02/2022 22:13	Interna-Não programada-Meio ambiente- Vento	220	157	67116	665,9 4
607 2	2	2022	15745	7	103	2022225340	JT1206150 9RE	1	3	05/02/2022 18:00	05/02/2022 21:58	Interna-Não programada-Meio ambiente- Vento	13800	5	20583	19,83
607 2	2	2022	14963	33	152	2022225343	UC123400 62	1	3	05/02/2022 18:00	07/02/2022 13:19	Interna-Não programada-Meio ambiente- Descarga Atmosférica	34500	2	27563	86,62
607 2	2	2022	14865	1	349	2022225348	AV122723 62	1	3	05/02/2022 18:00	05/02/2022 23:07	Interna-Não programada-Meio ambiente- Descarga Atmosférica	13800	23	17672	117,6 3
607 2	2	2022	14863	6	580	2022225349	AN110894 16	1	3	05/02/2022 17:18	05/02/2022 19:58	Interna-Não programada-Meio ambiente- Descarga Atmosférica	220	228	86055	607,1 8
607 2	2	2022	14943	3	197	2022225362	IH1842841 1TS	1	3	05/02/2022 15:10	06/02/2022 13:22	Interna-Não programada-Meio ambiente- Descarga Atmosférica	13800	274	14352	6082, 27
607 2	2	2022	15740	6	420	2022225363	20029481 7	1	3	05/02/2022 18:03	05/02/2022 20:03	Interna-Não programada-Meio ambiente- Vento	220	1	51039	2,01
607 2	2	2022	15749	1	249	2022225366	SG212395 82	1	3	05/02/2022 18:03	07/02/2022 18:31	Interna-Não programada-Meio ambiente- Descarga Atmosférica	220	1	14745	48,45
607 2	2	2022	14955	2	384	2022225370	69015812 9	1	3	05/02/2022 18:04	06/02/2022 11:30	Interna-Não programada-Meio ambiente- Vento	220	1	5701	17,44
607 2	2	2022	14940	2	586	2022225372	VA111701 22	1	3	05/02/2022 18:04	05/02/2022 19:38	Interna-Não programada-Meio ambiente- Vento	220	110	107006	170,8 4
607 2	2	2022	14887	33	225	2022225373	CM122031 67	1	3	05/02/2022 17:29	06/02/2022 08:28	Interna-Não programada-Meio ambiente- Descarga Atmosférica	34500	11	3605	164,6 8
607 2	2	2022	14934	32	480	2022225376	JT1239896 2	1	3	05/02/2022 18:05	06/02/2022 09:23	Interna-Não programada-Meio ambiente- Vento	220	1	7178	15,30
607 2	2	2022	16492	1	3	2022225379	10018198 498	1	3	05/02/2022 18:05	05/02/2022 23:03	Interna-Não programada-Meio ambiente- Vento	220	1	4662	4,95

607 2	2	2022	14887	32	225	2022225380	CM122317 35	1	3	05/02/2022 18:05	06/02/2022 03:33	Interna-Não programada-Meio ambiente- Vento	34500	2	3605	18,90
607 2	2	2022	14980	2	171	2022225381	BX123919 27	1	3	05/02/2022 18:06	06/02/2022 10:10	Interna-Não programada-Meio ambiente- Descarga Atmosférica	13800	28	13622	449,8 4
607 2	2	2022	14879	35	27	2022225384	CA210741 50	1	3	05/02/2022 18:06	06/02/2022 09:04	Interna-Não programada-Meio ambiente- Vento	220	3	28945	44,86
607 2	2	2022	14947	1	132	2022225386	NR113477 55	1	3	05/02/2022 18:06	05/02/2022 20:53	Interna-Não programada-Meio ambiente- Vento	220	139	13666	384,8 0
607 2	2	2022	15749	1	249	2022225392	VD110234 77	1	3	05/02/2022 15:45	06/02/2022 12:28	Interna-Não programada-Meio ambiente- Vento	220	74	14745	1532, 38
607 2	2	2022	14921	1	169	2022225393	RV122610 43	1	3	05/02/2022 11:18	05/02/2022 20:23	Interna-Não programada-Meio ambiente- Vento	13800	2	11891	18,14
607 2	2	2022	14985	2	180	2022225395	UR122324 50	1	3	05/02/2022 16:44	05/02/2022 21:14	Interna-Não programada-Meio ambiente- Vento	13800	9	24135	40,45
607 2	2	2022	14939	1	207	2022225396	SE120946 93	1	3	05/02/2022 14:59	05/02/2022 19:01	Interna-Não programada-Meio ambiente- Descarga Atmosférica	13800	22	13745	88,71
607 2	2	2022	14928	32	260	2022225398	SZ1206608 1	1	3	05/02/2022 18:05	05/02/2022 22:26	Interna-Não programada-Meio ambiente- Vento	34500	7	12002	30,36
607 2	2	2022	14873	2	18	2022225399	BA121562 30	1	3	05/02/2022 18:09	06/02/2022 13:54	Interna-Não programada-Meio ambiente- Descarga Atmosférica	13800	33	6332	651,5 8
607 2	2	2022	14978	31	216	2022225402	TL1230276 6	1	3	05/02/2022 17:23	06/02/2022 07:57	Interna-Não programada-Meio ambiente- Vento	34500	82	8736	1194, 28
607 2	2	2022	14879	2	27	2022225403	CA122966 49	1	3	05/02/2022 14:16	05/02/2022 21:27	Interna-Não programada-Meio ambiente- Vento	13800	125	28945	897,7 1
607 2	2	2022	14988	32	181	2022225405	VI1221822 5	1	3	05/02/2022 18:09	05/02/2022 20:05	Interna-Não programada-Meio ambiente- Descarga Atmosférica	34500	2	4285	3,83
607 2	2	2022	14858	7	373	2022225407	LA111490 59	1	3	05/02/2022 18:01	05/02/2022 19:41	Interna-Não programada-Meio ambiente- Vento	220	137	67116	226,1 6
607 2	2	2022	14858	7	373	2022225407	LA111490 59	1	3	05/02/2022 18:44	05/02/2022 19:20	Interna-Não programada-Meio ambiente- Vento	220	67	67116	39,46
607 2	2	2022	14956	1	242	2022225409	PW213411 15	1	3	05/02/2022 18:11	05/02/2022 22:17	Interna-Não programada-Meio ambiente- Vento	220	1	32677	4,10
607 2	2	2022	14887	1	225	2022225410	CM1110170 20	1	3	05/02/2022 18:00	06/02/2022 03:49	Interna-Não programada-Meio ambiente- Vento	220	147	3605	1441, 83
607 2	2	2022	14937	8	237	2022225411	AN120967 31	1	3	05/02/2022 18:11	06/02/2022 11:38	Interna-Não programada-Meio ambiente- Vento	13800	29	33449	505,6 5
607 2	2	2022	14864	1	344	2022225417	AP110030 09	1	3	05/02/2022 16:57	05/02/2022 21:42	Interna-Não programada-Meio ambiente- Vento	220	93	31211	440,5 1
607 2	2	2022	14930	1	282	2022225426	FA121068 74	1	3	05/02/2022 18:15	06/02/2022 00:48	Interna-Não programada-Meio ambiente- Vento	13800	19	54150	124,3 5
607 2	2	2022	14951	1	137	2022225435	MJ121262 84	1	3	05/02/2022 18:17	06/02/2022 03:35	Interna-Não programada-Meio ambiente- Vento	13800	4	15050	37,19
607 2	2	2022	14925	3	88	2022225437	50004736	1	3	05/02/2022 18:17	05/02/2022 22:32	Interna-Não programada-Meio ambiente- Vento	220	1	18577	4,24
607 2	2	2022	14859	1	373	2022225451	LA111264 99	1	3	05/02/2022 18:04	05/02/2022 19:23	Interna-Não programada-Meio ambiente- Vento	220	208	27345	272,7 1
607 2	2	2022	14859	1	373	2022225451	LA111264 99	1	3	05/02/2022 18:04	05/02/2022 20:32	Interna-Não programada-Meio ambiente- Vento	220	1	27345	2,46
607 2	2	2022	16491	1	335	2022225459	FN122508 53	1	3	05/02/2022 18:20	06/02/2022 00:28	Interna-Não programada-Meio ambiente- Descarga Atmosférica	13800	4	17541	24,52
607 2	2	2022	14943	2	197	2022225460	40201143 78	1	3	05/02/2022 18:21	06/02/2022 06:49	Interna-Não programada-Meio ambiente- Vento	220	1	14352	12,45
607 2	2	2022	14887	32	225	2022225467	CM120773 48LD	1	3	05/02/2022 14:13	05/02/2022 23:17	Interna-Não programada-Meio ambiente- Vento	34500	177	3605	1605, 88
607 2	2	2022	14906	1	56	2022225470	GE122914 63	1	3	05/02/2022 17:59	05/02/2022 20:56	Interna-Não programada-Meio ambiente- Descarga Atmosférica	13800	419	31556	1231, 51

607 2	2	2022	14943	31	197	2022225471	CJ1243289 3	1	3	05/02/2022 17:06	06/02/2022 04:38	Interna-Não programada-Meio ambiente- Descarga Atmosférica	34500	3	14352	34,57
607 2	2	2022	14973	33	133	2022225473	CX213187 45	1	3	05/02/2022 18:22	06/02/2022 17:10	Interna-Não programada-Meio ambiente- Descarga Atmosférica	220	1	12011	22,78
607 2	2	2022	14925	3	88	2022225485	IB1112489 1	1	3	05/02/2022 17:57	05/02/2022 21:15	Interna-Não programada-Meio ambiente- Descarga Atmosférica	220	163	18577	537,7 2
607 2	2	2022	14923	1	369	2022225489	FN120607 10	1	3	05/02/2022 14:23	05/02/2022 21:51	Interna-Não programada-Meio ambiente- Vento	13800	52	32903	387,7 2
607 2	2	2022	14961	32	325	2022225490	PI2137390 0	1	3	05/02/2022 18:25	06/02/2022 01:38	Interna-Não programada-Meio ambiente- Descarga Atmosférica	220	1	40614	7,22
607 2	2	2022	14916	32	209	2022225492	SD212622 43	1	3	05/02/2022 18:25	06/02/2022 02:37	Interna-Não programada-Meio ambiente- Descarga Atmosférica	220	1	19254	8,19
607 2	2	2022	14956	1	242	2022225502	PW120453 91	1	3	05/02/2022 18:27	05/02/2022 20:51	Interna-Não programada-Meio ambiente- Descarga Atmosférica	13800	1	32677	2,38
607 2	2	2022	14925	1	88	2022225503	IB1200007 9	1	3	05/02/2022 17:27	06/02/2022 12:47	Interna-Não programada-Meio ambiente- Vento	13800	11	18577	212,6 5
607 2	2	2022	15749	35	173	2022225504	SG123226 17	1	3	05/02/2022 18:08	05/02/2022 19:45	Interna-Não programada-Meio ambiente- Descarga Atmosférica	34500	30	14745	48,49
607 2	2	2022	14921	4	8	2022225509	EU120450 07	1	3	05/02/2022 18:29	06/02/2022 07:52	Interna-Não programada-Meio ambiente- Descarga Atmosférica	13800	3	11891	40,15
607 2	2	2022	14889	30	34	2022225510	CT123333 88	1	3	05/02/2022 18:28	05/02/2022 21:07	Interna-Não programada-Meio ambiente- Descarga Atmosférica	34500	1	20733	2,65
607 2	2	2022	15746	2	396	2022225521	NA184595 68TS	1	3	05/02/2022 16:30	06/02/2022 10:04	Interna-Não programada-Meio ambiente- Vento	13800	126	10293	2212, 45
607 2	2	2022	14943	3	197	2022225523	IH1218171 2LD	1	3	05/02/2022 16:20	06/02/2022 08:39	Interna-Não programada-Meio ambiente- Descarga Atmosférica	13800	75	14352	1222, 92
607 2	2	2022	14938	1	48	2022225527	FN122171 48	1	3	05/02/2022 18:29	05/02/2022 20:29	Interna-Não programada-Meio ambiente- Vento	13800	18	13698	35,83
607 2	2	2022	14939	2	112	2022225530	MQ11023 839	1	3	05/02/2022 16:14	05/02/2022 22:44	Interna-Não programada-Meio ambiente- Vento	220	68	13745	441,8 9
607 2	2	2022	14939	2	469	2022225531	CR123252 17	1	3	05/02/2022 18:31	06/02/2022 10:54	Interna-Não programada-Meio ambiente- Descarga Atmosférica	13800	7	13745	114,5 9
607 2	2	2022	15749	33	173	2022225533	SG122132 20RE	1	3	05/02/2022 15:43	05/02/2022 20:52	Interna-Não programada-Meio ambiente- Vento	34500	47	14745	241,3 4
607 2	2	2022	14898	2	125	2022225535	IY1223333 8	1	3	05/02/2022 17:07	06/02/2022 08:37	Interna-Não programada-Meio ambiente- Descarga Atmosférica	13800	5	12563	77,46
607 2	2	2022	15749	34	173	2022225536	SG123500 24	1	3	05/02/2022 17:52	05/02/2022 22:02	Interna-Não programada-Meio ambiente- Vento	34500	17	14745	70,71
607 2	2	2022	14978	31	216	2022225542	TL2124458 7	1	3	05/02/2022 18:33	06/02/2022 11:47	Interna-Não programada-Meio ambiente- Vento	220	3	8736	51,69
607 2	2	2022	14859	1	373	2022225544	LA122095 78	1	3	05/02/2022 18:33	05/02/2022 19:31	Interna-Não programada-Meio ambiente- Descarga Atmosférica	13800	160	27345	153,9 6
607 2	2	2022	14974	2	367	2022225547	QI3124676 0	1	3	05/02/2022 18:34	06/02/2022 10:57	Interna-Não programada-Meio ambiente- Vento	220	1	2036	16,38
607 2	2	2022	15744	2	103	2022225549	10011270 088	1	3	05/02/2022 18:34	05/02/2022 22:16	Interna-Não programada-Meio ambiente- Vento	220	1	24306	3,70
607 2	2	2022	14980	1	171	2022225557	SM212124 60	1	3	05/02/2022 18:35	07/02/2022 11:17	Interna-Não programada-Meio ambiente- Vento	220	2	13622	81,38
607 2	2	2022	14961	32	325	2022225570	PI2137917 6	1	3	05/02/2022 18:37	05/02/2022 19:27	Interna-Não programada-Meio ambiente- Vento	220	1	40614	0,84
607 2	2	2022	14963	2	152	2022225572	84002396 0	1	3	05/02/2022 18:37	06/02/2022 09:41	Interna-Não programada-Meio ambiente- Vento	220	1	27563	15,06
607 2	2	2022	14963	2	414	2022225573	PO120279 86	1	3	05/02/2022 15:31	05/02/2022 22:08	Interna-Não programada-Meio ambiente- Descarga Atmosférica	13800	24	27563	158,7 7
607 2	2	2022	14937	7	237	2022225575	AN212415 88	1	3	05/02/2022 18:37	05/02/2022 22:10	Interna-Não programada-Meio ambiente- Descarga Atmosférica	220	1	33449	3,54

607 2	2	2022	14941	31	329	2022225576	IU2129735 1	1	3	05/02/2022 18:38	06/02/2022 08:08	Interna-Não programada-Meio ambiente- Vento	220	2	7488	27,02
607 2	2	2022	14972	1	363	2022225579	JS1200011 3	1	3	05/02/2022 18:38	06/02/2022 10:17	Interna-Não programada-Meio ambiente- Descarga Atmosférica	13800	96	2349	1502, 00
607 2	2	2022	15749	1	340	2022225580	NH110238 41	1	3	05/02/2022 15:51	05/02/2022 20:26	Interna-Não programada-Meio ambiente- Vento	220	99	14745	453,7 5
607 2	2	2022	14860	2	198	2022225582	AX120000 99	1	3	05/02/2022 18:19	05/02/2022 22:58	Interna-Não programada-Meio ambiente- Vento	13800	12	27742	55,66
607 2	2	2022	14908	8	58	2022225584	GN122074 86	1	3	05/02/2022 18:30	05/02/2022 19:29	Interna-Não programada-Meio ambiente- Vento	13800	217	44499	211,2 7
607 2	2	2022	15749	34	173	2022225587	SG212919 18	1	3	05/02/2022 18:40	06/02/2022 00:54	Interna-Não programada-Meio ambiente- Vento	220	1	14745	6,22
607 2	2	2022	14966	7	57	2022225588	11280220	1	3	05/02/2022 18:40	06/02/2022 05:40	Interna-Não programada-Meio ambiente- Vento	220	1	31580	10,99
607 2	2	2022	14905	1	362	2022225589	BA122107 22	1	3	05/02/2022 18:19	05/02/2022 21:40	Interna-Não programada-Meio ambiente- Descarga Atmosférica	13800	3	5444	10,02
607 2	2	2022	14893	2	243	2022225591	10028588 868	1	3	05/02/2022 18:41	06/02/2022 11:48	Interna-Não programada-Meio ambiente- Vento	220	1	5157	17,11
607 2	2	2022	14963	33	152	2022225592	FO122085 50	1	3	05/02/2022 18:41	05/02/2022 23:36	Interna-Não programada-Meio ambiente- Descarga Atmosférica	34500	3	27563	14,73
607 2	2	2022	14964	3	156	2022225599	QI2130149 9	1	3	05/02/2022 18:42	06/02/2022 15:03	Interna-Não programada-Meio ambiente- Vento	220	1	27448	20,34
607 2	2	2022	14918	31	123	2022225604	IA1213418 1	1	3	05/02/2022 15:38	06/02/2022 11:18	Interna-Não programada-Meio ambiente- Descarga Atmosférica	34500	3	33566	58,95
607 2	2	2022	15749	34	173	2022225606	VD120497 88	1	3	05/02/2022 18:43	07/02/2022 00:40	Interna-Não programada-Meio ambiente- Descarga Atmosférica	34500	1	14745	29,94
607 2	2	2022	14980	2	171	2022225609	SM120000 65	1	3	05/02/2022 11:48	05/02/2022 20:10	Interna-Não programada-Meio ambiente- Vento	13800	18	13622	150,3 3
607 2	2	2022	14865	2	349	2022225612	30200014 42	1	3	05/02/2022 18:45	05/02/2022 22:15	Interna-Não programada-Meio ambiente- Vento	220	1	17672	3,50
607 2	2	2022	14951	1	137	2022225614	MJ121838 73	1	3	05/02/2022 18:45	06/02/2022 00:26	Interna-Não programada-Meio ambiente- Descarga Atmosférica	13800	59	15050	334,8 7
607 2	2	2022	14980	1	171	2022225615	SM212351 91	1	3	05/02/2022 18:46	06/02/2022 21:51	Interna-Não programada-Meio ambiente- Descarga Atmosférica	220	1	13622	27,08
607 2	2	2022	14977	1	316	2022225616	SF1221669 9	1	3	05/02/2022 18:46	05/02/2022 20:45	Interna-Não programada-Meio ambiente- Vento	13800	2	6302	3,95
607 2	2	2022	14977	1	316	2022225616	SF1221669 9	1	3	05/02/2022 18:46	06/02/2022 09:01	Interna-Não programada-Meio ambiente- Vento	13800	1	6302	14,24
607 2	2	2022	14941	1	475	2022225620	IU1236237 8	1	3	05/02/2022 18:46	06/02/2022 11:45	Interna-Não programada-Meio ambiente- Descarga Atmosférica	13800	1	7488	16,97
607 2	2	2022	14866	1	12	2022225625	AR120194 45	1	3	05/02/2022 17:56	05/02/2022 21:43	Interna-Não programada-Meio ambiente- Vento	13800	12	2481	45,38
607 2	2	2022	14866	1	12	2022225625	AR120194 45	1	3	05/02/2022 17:56	06/02/2022 03:52	Interna-Não programada-Meio ambiente- Vento	13800	12	2481	119,2 1
607 2	2	2022	14951	1	7	2022225630	PI2120010 9	1	3	05/02/2022 18:48	06/02/2022 11:51	Interna-Não programada-Meio ambiente- Vento	220	2	15050	34,08
607 2	2	2022	14943	3	197	2022225631	IH1245465 3	1	3	05/02/2022 18:08	06/02/2022 00:52	Interna-Não programada-Meio ambiente- Descarga Atmosférica	13800	11	14352	73,98
607 2	2	2022	14955	2	384	2022225634	IT1100005 7	1	3	05/02/2022 18:23	05/02/2022 23:30	Interna-Não programada-Meio ambiente- Vento	220	83	5701	423,9 2
607 2	2	2022	15749	1	173	2022225635	SG110341 65	1	3	05/02/2022 18:50	07/02/2022 23:35	Interna-Não programada-Meio ambiente- Vento	220	201	14745	10602 ,69
607 2	2	2022	14860	2	198	2022225645	AX112886 74	1	3	05/02/2022 18:51	06/02/2022 00:07	Interna-Não programada-Meio ambiente- Vento	220	17	27742	89,29
607 2	2	2022	14889	6	34	2022225647	CT122661 42RE	1	3	05/02/2022 18:52	05/02/2022 21:15	Interna-Não programada-Meio ambiente- Descarga Atmosférica	13800	162	20733	385,8 3

607 2	2	2022	15732	1	418	2022225650	DE112480 47	1	3	05/02/2022 18:52	06/02/2022 00:13	Interna-Não programada-Meio ambiente- Vento	220	43	15615	229,7 0
607 2	2	2022	14951	2	137	2022225653	PB123138 68	1	3	05/02/2022 18:46	05/02/2022 23:15	Interna-Não programada-Meio ambiente- Vento	13800	10	15050	44,68
607 2	2	2022	16493	1	573	2022225657	AA114011 29	1	3	05/02/2022 17:48	05/02/2022 22:57	Interna-Não programada-Meio ambiente- Descarga Atmosférica	220	39	16284	200,8 5
607 2	2	2022	14981	7	498	2022225659	SW120021 56	1	3	05/02/2022 18:36	05/02/2022 23:01	Interna-Não programada-Meio ambiente- Descarga Atmosférica	13800	4	54589	17,60
607 2	2	2022	14865	2	307	2022225662	KB210651 79	1	3	05/02/2022 18:54	05/02/2022 23:13	Interna-Não programada-Meio ambiente- Descarga Atmosférica	220	1	17672	4,31
607 2	2	2022	14918	1	499	2022225668	MB110000 01	1	3	06/02/2022 10:40	06/02/2022 13:09	Interna-Não programada-Meio ambiente- Vento	220	41	33566	101,8 2
607 2	2	2022	14928	2	91	2022225671	IW121813 87	1	3	05/02/2022 18:55	05/02/2022 20:42	Interna-Não programada-Meio ambiente- Descarga Atmosférica	13800	7	12002	12,48
607 2	2	2022	14943	2	197	2022225674	IH1126268 8	1	3	05/02/2022 18:55	05/02/2022 21:42	Interna-Não programada-Meio ambiente- Vento	220	12	14352	33,28
607 2	2	2022	14906	3	56	2022225676	GE110000 02	1	3	05/02/2022 18:12	05/02/2022 22:28	Interna-Não programada-Meio ambiente- Vento	220	129	31556	549,5 0
607 2	2	2022	14865	2	307	2022225684	AC213069 84	1	3	05/02/2022 18:57	06/02/2022 00:29	Interna-Não programada-Meio ambiente- Descarga Atmosférica	220	1	17672	5,52
607 2	2	2022	14985	1	79	2022225690	10200048 64	1	3	05/02/2022 18:58	06/02/2022 19:44	Interna-Não programada-Meio ambiente- Vento	220	1	24135	24,77
607 2	2	2022	14902	4	49	2022225691	FR123854 32	1	3	05/02/2022 18:24	05/02/2022 20:35	Interna-Não programada-Meio ambiente- Descarga Atmosférica	13800	75	5251	163,1 0
607 2	2	2022	14973	2	163	2022225697	78004400 9	1	3	05/02/2022 18:59	06/02/2022 16:42	Interna-Não programada-Meio ambiente- Vento	220	1	12011	21,72
607 2	2	2022	14877	1	387	2022225698	ME213164 37	1	3	05/02/2022 18:59	06/02/2022 11:45	Interna-Não programada-Meio ambiente- Vento	220	1	7423	16,76
607 2	2	2022	14859	1	454	2022225705	LA120442 21	1	3	05/02/2022 18:59	05/02/2022 21:25	Interna-Não programada-Meio ambiente- Vento	13800	67	27345	162,0 8
607 2	2	2022	14925	1	88	2022225706	IB2118872 2	1	3	05/02/2022 19:00	06/02/2022 15:54	Interna-Não programada-Meio ambiente- Vento	220	2	18577	41,80
607 2	2	2022	14973	2	163	2022225707	10003808 856	1	3	05/02/2022 19:00	06/02/2022 18:04	Interna-Não programada-Meio ambiente- Vento	220	1	12011	23,06
607 2	2	2022	15740	4	420	2022225728	10029237 007	1	3	05/02/2022 19:02	05/02/2022 21:05	Interna-Não programada-Meio ambiente- Vento	220	1	51039	2,05
607 2	2	2022	14972	2	363	2022225745	PJ2100027 8	1	3	05/02/2022 19:05	05/02/2022 22:32	Interna-Não programada-Meio ambiente- Vento	220	1	2349	3,45
607 2	2	2022	15748	33	148	2022225747	OZ121144 63	1	3	05/02/2022 18:06	05/02/2022 20:29	Interna-Não programada-Meio ambiente- Descarga Atmosférica	34500	24	11658	57,15
607 2	2	2022	14889	2	308	2022225748	00540434	1	3	05/02/2022 18:59	06/02/2022 00:31	Interna-Não programada-Meio ambiente- Vento	34500	5	20733	27,68
607 2	2	2022	14889	2	308	2022225748	00540434	1	3	05/02/2022 18:59	06/02/2022 07:57	Interna-Não programada-Meio ambiente- Vento	34500	2	20733	25,93
607 2	2	2022	14889	2	308	2022225748	00540434	1	3	05/02/2022 18:59	06/02/2022 08:58	Interna-Não programada-Meio ambiente- Vento	34500	5	20733	69,90
607 2	2	2022	14889	2	308	2022225748	00540434	1	3	05/02/2022 18:59	06/02/2022 09:19	Interna-Não programada-Meio ambiente- Vento	34500	6	20733	86,01
607 2	2	2022	14889	2	308	2022225748	00540434	1	3	05/02/2022 18:59	06/02/2022 09:44	Interna-Não programada-Meio ambiente- Vento	34500	5	20733	73,80
607 2	2	2022	14889	32	54	2022225748	00540434	1	3	05/02/2022 19:02	05/02/2022 19:14	Interna-Não programada-Meio ambiente- Vento	34500	3	20733	0,59
607 2	2	2022	14889	1	308	2022225748	00540434	1	3	05/02/2022 19:02	05/02/2022 19:14	Interna-Não programada-Meio ambiente- Vento	34500	1298	20733	257,4 4
607 2	2	2022	14889	32	54	2022225748	00540434	1	3	06/02/2022 01:50	06/02/2022 01:58	Interna-Não programada-Meio ambiente- Vento	34500	3	20733	0,39

607 2	2	2022	14889	2	308	2022225748	00540434	1	3	06/02/2022 01:50	06/02/2022 01:58	Interna-Não programada-Meio ambiente-Vento	34500	5	20733	0,65
607 2	2	2022	14889	1	308	2022225748	00540434	1	3	06/02/2022 01:50	06/02/2022 01:58	Interna-Não programada-Meio ambiente-Vento	34500	1271	20733	165,94
607 2	2	2022	14978	31	216	2022225750	TL12067436	1	3	05/02/2022 19:05	06/02/2022 12:04	Interna-Não programada-Meio ambiente-Descarga Atmosférica	34500	14	8736	237,66
607 2	2	2022	14953	3	330	2022225751	PL21125160	1	3	05/02/2022 19:05	06/02/2022 14:44	Interna-Não programada-Meio ambiente-Descarga Atmosférica	220	1	20496	19,64
607 2	2	2022	14987	2	372	2022225753	OZ11241885	1	3	05/02/2022 19:05	05/02/2022 21:45	Interna-Não programada-Meio ambiente-Descarga Atmosférica	220	9	17538	23,86
607 2	2	2022	14953	32	330	2022225755	PL12312515	1	3	05/02/2022 19:06	06/02/2022 11:17	Interna-Não programada-Meio ambiente-Descarga Atmosférica	34500	3	20496	48,54
607 2	2	2022	14921	3	8	2022225756	EU11226258	1	3	05/02/2022 19:01	05/02/2022 22:27	Interna-Não programada-Meio ambiente-Vento	220	117	11891	400,24
607 2	2	2022	14928	31	260	2022225758	IW21003215	1	3	05/02/2022 19:06	06/02/2022 00:12	Interna-Não programada-Meio ambiente-Descarga Atmosférica	220	1	12002	5,09
607 2	2	2022	15749	2	340	2022225760	AJ21317687	1	3	05/02/2022 19:06	06/02/2022 08:17	Interna-Não programada-Meio ambiente-Vento	220	1	14745	13,17
607 2	2	2022	14964	31	156	2022225762	QI21101236	1	3	05/02/2022 19:07	06/02/2022 08:04	Interna-Não programada-Meio ambiente-Vento	220	1	27448	12,95
607 2	2	2022	14943	1	197	2022225763	4020079895	1	3	05/02/2022 19:07	06/02/2022 03:17	Interna-Não programada-Meio ambiente-Vento	220	1	14352	8,17
607 2	2	2022	14951	1	7	2022225769	PB11336076	1	3	05/02/2022 18:01	06/02/2022 04:04	Interna-Não programada-Meio ambiente-Vento	220	15	15050	150,52
607 2	2	2022	14920	1	96	2022225772	10025180680	1	3	05/02/2022 19:08	06/02/2022 00:58	Interna-Não programada-Meio ambiente-Vento	220	1	14563	5,83
607 2	2	2022	14859	1	454	2022225773	LA11148952	1	3	05/02/2022 18:50	05/02/2022 22:36	Interna-Não programada-Meio ambiente-Vento	220	121	27345	455,20
607 2	2	2022	14868	1	16	2022225774	AY21308726	1	3	05/02/2022 19:08	06/02/2022 11:06	Interna-Não programada-Meio ambiente-Descarga Atmosférica	220	1	2346	15,96
607 2	2	2022	15740	4	420	2022225786	200208081	1	3	05/02/2022 19:10	05/02/2022 23:43	Interna-Não programada-Meio ambiente-Vento	220	1	51039	4,55
607 2	2	2022	14963	1	414	2022225792	PO12050740	1	3	05/02/2022 18:06	05/02/2022 19:37	Interna-Não programada-Meio ambiente-Descarga Atmosférica	13800	3	27563	4,53
607 2	2	2022	14941	31	329	2022225793	IU21073749	1	3	05/02/2022 19:11	06/02/2022 09:40	Interna-Não programada-Meio ambiente-Vento	220	1	7488	14,48
607 2	2	2022	16478	1	332	2022225799	VJ18415923TS	1	3	05/02/2022 18:51	06/02/2022 04:37	Interna-Não programada-Meio ambiente-Vento	13800	42	8706	409,65
607 2	2	2022	14869	1	14	2022225805	2380029230	1	3	05/02/2022 19:12	06/02/2022 01:19	Interna-Não programada-Meio ambiente-Vento	220	1	4683	6,10
607 2	2	2022	14866	1	12	2022225815	AR11142836	1	3	05/02/2022 18:45	06/02/2022 03:20	Interna-Não programada-Meio ambiente-Vento	220	90	2481	772,03
607 2	2	2022	14889	1	264	2022225821	TH11000133	1	3	05/02/2022 19:15	05/02/2022 20:29	Interna-Não programada-Meio ambiente-Descarga Atmosférica	220	75	20733	91,63
607 2	2	2022	14889	30	34	2022225824	CT12333725	1	3	05/02/2022 19:15	06/02/2022 11:12	Interna-Não programada-Meio ambiente-Vento	34500	14	20733	223,36
607 2	2	2022	14879	1	27	2022225833	CA21071642	1	3	05/02/2022 19:17	05/02/2022 23:15	Interna-Não programada-Meio ambiente-Vento	220	1	28945	3,96
607 2	2	2022	14939	1	112	2022225842	MQ11189881	1	3	05/02/2022 15:42	06/02/2022 11:46	Interna-Não programada-Meio ambiente-Vento	220	77	13745	1544,45
607 2	2	2022	14879	2	210	2022225848	2240020174	1	3	05/02/2022 19:18	06/02/2022 11:07	Interna-Não programada-Meio ambiente-Vento	220	1	28945	15,81
607 2	2	2022	14972	2	363	2022225852	180055460	1	3	05/02/2022 19:18	06/02/2022 00:16	Interna-Não Programada-Meio ambiente-Inundação	220	1	2349	4,95
607 2	2	2022	14930	1	282	2022225860	FA11270032	1	3	05/02/2022 19:19	06/02/2022 01:59	Interna-Não programada-Meio ambiente-Vento	220	1	54150	6,66

607 2	2	2022	14858	7	373	2022225861	48304116 74	1	3	05/02/2022 19:19	05/02/2022 21:39	Interna-Não programada-Meio ambiente- Vento	220	1	67116	2,32
607 2	2	2022	14971	4	421	2022225863	LZ1203737 5	1	3	05/02/2022 18:19	05/02/2022 23:07	Interna-Não programada-Meio ambiente- Vento	13800	46	47644	220,7 1
607 2	2	2022	16484	32	570	2022225864	CP213709 42	1	3	05/02/2022 19:19	06/02/2022 23:01	Interna-Não programada-Meio ambiente- Descarga Atmosférica	220	1	6592	27,69
607 2	2	2022	14860	2	198	2022225866	48006081 2	1	3	05/02/2022 19:20	05/02/2022 23:38	Interna-Não programada-Meio ambiente- Vento	220	1	27742	4,30
607 2	2	2022	15734	35	347	2022225871	KR104133 45	1	3	05/02/2022 19:16	06/02/2022 00:20	Interna-Não programada-Meio ambiente- Vento	34500	39	2536	197,0 3
607 2	2	2022	15734	35	347	2022225871	KR104133 45	1	3	05/02/2022 19:16	06/02/2022 04:26	Interna-Não programada-Meio ambiente- Vento	34500	4	2536	36,67
607 2	2	2022	15734	35	347	2022225871	KR104133 45	1	3	05/02/2022 19:16	06/02/2022 04:50	Interna-Não programada-Meio ambiente- Vento	34500	1	2536	9,55
607 2	2	2022	15734	35	347	2022225871	KR104133 45	1	3	05/02/2022 19:16	06/02/2022 17:33	Interna-Não programada-Meio ambiente- Vento	34500	45	2536	1002, 31
607 2	2	2022	15734	35	347	2022225871	KR104133 45	1	3	05/02/2022 19:16	06/02/2022 19:57	Interna-Não programada-Meio ambiente- Vento	34500	1	2536	24,67
607 2	2	2022	15734	35	347	2022225871	KR104133 45	1	3	06/02/2022 11:33	06/02/2022 12:04	Interna-Não programada-Meio ambiente- Vento	34500	5	2536	2,52
607 2	2	2022	15734	35	347	2022225871	KR104133 45	1	3	06/02/2022 12:03	06/02/2022 12:14	Interna-Não programada-Meio ambiente- Vento	34500	3	2536	0,57
607 2	2	2022	15734	35	347	2022225871	KR104133 45	1	3	06/02/2022 17:53	06/02/2022 17:59	Interna-Não programada-Meio ambiente- Vento	34500	174	2536	18,95
607 2	2	2022	15749	1	340	2022225875	GG123251 53	1	3	05/02/2022 15:54	06/02/2022 14:18	Interna-Não programada-Meio ambiente- Descarga Atmosférica	13800	2	14745	44,80
607 2	2	2022	14968	2	113	2022225878	DM21303 642	1	3	05/02/2022 19:22	06/02/2022 00:39	Interna-Não programada-Meio ambiente- Vento	220	4	10404	21,11
607 2	2	2022	15749	1	578	2022225879	AJ1120175 7	1	3	05/02/2022 16:52	05/02/2022 20:20	Interna-Não programada-Meio ambiente- Descarga Atmosférica	220	153	14745	528,2 7
607 2	2	2022	14898	1	125	2022225881	IY2110390 2	1	3	05/02/2022 19:22	06/02/2022 11:31	Interna-Não programada-Meio ambiente- Vento	220	2	12563	32,27
607 2	2	2022	16484	32	570	2022225893	RV212007 89	1	3	05/02/2022 19:24	06/02/2022 11:13	Interna-Não programada-Meio ambiente- Descarga Atmosférica	220	1	6592	15,80
607 2	2	2022	14961	32	325	2022225894	PI1130276 5	1	3	05/02/2022 17:00	05/02/2022 20:52	Interna-Não programada-Meio ambiente- Vento	220	21	40614	81,10
607 2	2	2022	14917	1	123	2022225896	GY122553 00	1	3	05/02/2022 19:25	05/02/2022 19:57	Interna-Não programada-Meio ambiente- Descarga Atmosférica	13800	5	6224	2,64
607 2	2	2022	16476	11	453	2022225898	10019289 551	1	3	05/02/2022 19:25	05/02/2022 22:38	Interna-Não programada-Meio ambiente- Vento	220	1	33521	3,21
607 2	2	2022	14928	32	91	2022225904	NG121417 24	1	3	05/02/2022 19:26	05/02/2022 22:08	Interna-Não programada-Meio ambiente- Descarga Atmosférica	34500	7	12002	18,88
607 2	2	2022	14938	1	48	2022225905	FN122171 46	1	3	05/02/2022 19:26	05/02/2022 22:12	Interna-Não programada-Meio ambiente- Descarga Atmosférica	13800	13	13698	35,92
607 2	2	2022	14978	31	216	2022225907	PI2105203 1	1	3	05/02/2022 18:55	06/02/2022 13:35	Interna-Não programada-Meio ambiente- Descarga Atmosférica	220	1	8736	18,66
607 2	2	2022	15730	33	245	2022225916	RV122798 56	1	3	05/02/2022 19:27	06/02/2022 11:43	Interna-Não programada-Meio ambiente- Descarga Atmosférica	34500	4	1282	65,03
607 2	2	2022	14881	32	30	2022225924	42200256 02	1	3	05/02/2022 13:22	05/02/2022 20:40	Interna-Não programada-Meio ambiente- Vento	220	1	11833	7,30
607 2	2	2022	14894	2	40	2022225925	AA123823 93	1	3	05/02/2022 18:58	06/02/2022 08:50	Interna-Não programada-Meio ambiente- Descarga Atmosférica	13800	2	18174	27,73
607 2	2	2022	15746	1	563	2022225928	NA112286 20	1	3	05/02/2022 15:38	06/02/2022 01:07	Interna-Não programada-Meio ambiente- Vento	220	155	10293	1468, 88
607 2	2	2022	14959	1	556	2022225929	PH121040 24	1	3	05/02/2022 17:35	06/02/2022 07:43	Interna-Não programada-Meio ambiente- Descarga Atmosférica	13800	22	5662	310,5 9

607 2	2	2022	14889	2	264	2022225931	CT213211 01	1	3	05/02/2022 19:28	05/02/2022 22:32	Interna-Não programada-Meio ambiente- Descarga Atmosférica	220	1	20733	3,05
607 2	2	2022	14943	3	197	2022225934	IH1231344 1	1	3	05/02/2022 17:59	06/02/2022 07:09	Interna-Não programada-Meio ambiente- Árvore ou Vegetação	13800	4	14352	52,66
607 2	2	2022	14918	31	1	2022225939	AQ121609 82	1	3	05/02/2022 19:29	06/02/2022 10:40	Interna-Não programada-Meio ambiente- Vento	34500	5	33566	75,92
607 2	2	2022	14863	6	580	2022225945	10029127 724	1	3	05/02/2022 19:30	06/02/2022 00:01	Interna-Não programada-Meio ambiente- Vento	220	1	86055	4,52
607 2	2	2022	14953	3	330	2022225947	PL1119413 6	1	3	05/02/2022 18:22	05/02/2022 23:02	Interna-Não programada-Meio ambiente- Descarga Atmosférica	220	169	20496	787,9 6
607 2	2	2022	14862	5	5	2022225959	AN112040 52	1	3	05/02/2022 19:32	05/02/2022 21:09	Interna-Não programada-Meio ambiente- Vento	220	132	24199	212,7 8
607 2	2	2022	14973	31	163	2022225970	RB211946 67	1	3	05/02/2022 19:33	06/02/2022 20:28	Interna-Não programada-Meio ambiente- Vento	220	3	12011	74,73
607 2	2	2022	14889	6	34	2022225986	CT123337 52	1	3	05/02/2022 19:18	05/02/2022 20:21	Interna-Não programada-Meio ambiente- Descarga Atmosférica	13800	178	20733	184,7 2
607 2	2	2022	16479	8	386	2022225990	NJ112014 05	1	3	05/02/2022 19:22	05/02/2022 22:02	Interna-Não programada-Meio ambiente- Vento	220	36	54545	95,62
607 2	2	2022	14923	2	361	2022225995	AM123120 73	1	3	05/02/2022 19:36	06/02/2022 12:09	Interna-Não programada-Meio ambiente- Vento	13800	3	32903	49,61
607 2	2	2022	15748	3	188	2022226001	OZ112313 56	1	3	05/02/2022 19:37	05/02/2022 21:15	Interna-Não programada-Meio ambiente- Descarga Atmosférica	220	94	11658	153,3 0
607 2	2	2022	14980	31	171	2022226004	SM120892 99	1	3	05/02/2022 15:04	06/02/2022 19:33	Interna-Não programada-Meio ambiente- Vento	34500	91	13622	2592, 13
607 2	2	2022	14949	1	136	2022226005	TA121142 16	1	3	05/02/2022 19:37	06/02/2022 11:32	Interna-Não programada-Meio ambiente- Descarga Atmosférica	13800	5	1841	79,54
607 2	2	2022	16479	11	386	2022226011	10006874 795	1	3	05/02/2022 19:38	05/02/2022 21:58	Interna-Não programada-Meio ambiente- Vento	220	1	54545	2,33
607 2	2	2022	14864	6	344	2022226013	20019292 9	1	3	05/02/2022 17:45	06/02/2022 01:55	Interna-Não programada-Meio ambiente- Vento	220	1	31211	8,16
607 2	2	2022	14939	2	112	2022226015	MQ12187 920	1	3	05/02/2022 15:27	05/02/2022 23:29	Interna-Não programada-Meio ambiente- Descarga Atmosférica	13800	5	13745	40,11
607 2	2	2022	14906	3	56	2022226025	55015741 4	1	3	05/02/2022 19:39	05/02/2022 22:21	Interna-Não programada-Meio ambiente- Vento	220	1	31556	2,69
607 2	2	2022	14943	2	197	2022226026	IH1124065 1	1	3	05/02/2022 17:07	06/02/2022 00:30	Interna-Não programada-Meio ambiente- Descarga Atmosférica	220	16	14352	118,0 7
607 2	2	2022	14939	32	47	2022226030	MU12257 886	1	3	05/02/2022 19:13	06/02/2022 01:06	Interna-Não programada-Meio ambiente- Vento	34500	34	13745	199,5 5
607 2	2	2022	14865	1	128	2022226034	AC120000 93	1	3	05/02/2022 18:49	06/02/2022 07:18	Interna-Não programada-Meio ambiente- Descarga Atmosférica	13800	20	17672	249,6 6
607 2	2	2022	14856	7	240	2022226036	10608643	1	3	05/02/2022 19:41	05/02/2022 22:59	Interna-Não programada-Meio ambiente- Vento	220	1	17832	3,29
607 2	2	2022	15741	9	420	2022226040	AO110780 17	1	3	05/02/2022 19:31	05/02/2022 21:01	Interna-Não programada-Meio ambiente- Vento	220	14	84980	20,98
607 2	2	2022	16475	5	453	2022226045	14791316	1	3	05/02/2022 19:42	05/02/2022 23:21	Interna-Não programada-Meio ambiente- Vento	220	1	49215	3,64
607 2	2	2022	14984	1	351	2022226052	TR104014 65	1	3	05/02/2022 19:36	05/02/2022 19:40	Interna-Não programada-Meio ambiente- Vento	34500	70	43080	3,81
607 2	2	2022	14984	31	176	2022226052	TR104014 65	1	3	05/02/2022 19:36	05/02/2022 19:40	Interna-Não programada-Meio ambiente- Vento	34500	20	43080	1,26
607 2	2	2022	14984	3	351	2022226052	TR104014 65	1	3	05/02/2022 19:36	05/02/2022 19:40	Interna-Não programada-Meio ambiente- Vento	34500	177	43080	11,16
607 2	2	2022	14984	3	351	2022226052	TR104014 65	1	3	05/02/2022 19:36	05/02/2022 19:41	Interna-Não programada-Meio ambiente- Vento	34500	1	43080	0,07
607 2	2	2022	14984	2	351	2022226052	TR104014 65	1	3	05/02/2022 19:36	05/02/2022 19:41	Interna-Não programada-Meio ambiente- Vento	34500	1454	43080	108,6 5

607 2	2	2022	14984	2	351	2022226052	TR104014 65	1	3	05/02/2022 19:36	05/02/2022 19:41	Interna-Não programada-Meio ambiente- Vento	34500	1	43080	0,08
607 2	2	2022	14984	1	351	2022226052	TR104014 65	1	3	05/02/2022 19:36	05/02/2022 19:41	Interna-Não programada-Meio ambiente- Vento	34500	1178	43080	96,53
607 2	2	2022	14890	5	34	2022226059	19901172 63	1	3	05/02/2022 19:44	05/02/2022 21:59	Interna-Não programada-Meio ambiente- Vento	220	1	47064	2,25
607 2	2	2022	14860	1	198	2022226060	10032275 801	1	3	05/02/2022 19:44	06/02/2022 10:06	Interna-Não programada-Meio ambiente- Vento	220	1	27742	14,36
607 2	2	2022	14876	2	23	2022226063	BJ1130552 8	1	3	05/02/2022 19:05	05/02/2022 23:11	Interna-Não programada-Meio ambiente- Vento	220	76	10279	311,4 9
607 2	2	2022	15746	1	563	2022226066	MH12357 675	1	3	05/02/2022 15:54	05/02/2022 22:32	Interna-Não programada-Meio ambiente- Descarga Atmosférica	13800	4	10293	26,50
607 2	2	2022	16482	6	577	2022226068	40002040 3	1	3	05/02/2022 19:46	06/02/2022 08:12	Interna-Não programada-Meio ambiente- Descarga Atmosférica	220	1	16682	12,42
607 2	2	2022	14911	1	71	2022226069	GS110377 69	1	3	05/02/2022 19:35	06/02/2022 02:07	Interna-Não programada-Meio ambiente- Árvore ou Vegetação	220	68	14941	444,2 5
607 2	2	2022	15744	3	103	2022226071	JT1221434 7	1	3	05/02/2022 19:47	06/02/2022 10:41	Interna-Não programada-Meio ambiente- Descarga Atmosférica	13800	14	24306	208,5 1
607 2	2	2022	16494	31	583	2022226072	BF122532 04	1	3	05/02/2022 19:17	05/02/2022 21:32	Interna-Não programada-Meio ambiente- Descarga Atmosférica	34500	3	17475	6,75
607 2	2	2022	15746	1	563	2022226079	NA123576 83	1	3	05/02/2022 19:50	05/02/2022 23:34	Interna-Não programada-Meio ambiente- Descarga Atmosférica	13800	7	10293	26,08
607 2	2	2022	14875	1	24	2022226082	BH123347 90	1	3	06/02/2022 07:13	06/02/2022 14:00	Interna-Não programada-Meio ambiente- Árvore ou Vegetação	13800	8	5367	54,33
607 2	2	2022	14875	1	24	2022226082	BH123347 90	1	3	06/02/2022 07:13	06/02/2022 14:11	Interna-Não programada-Meio ambiente- Árvore ou Vegetação	13800	6	5367	41,80
607 2	2	2022	15748	1	354	2022226089	45001118 5	1	3	05/02/2022 19:52	05/02/2022 22:02	Interna-Não programada-Meio ambiente- Vento	220	1	11658	2,16
607 2	2	2022	14956	31	114	2022226091	MY213743 46	1	3	05/02/2022 19:52	06/02/2022 08:16	Interna-Não programada-Meio ambiente- Descarga Atmosférica	220	1	32677	12,39
607 2	2	2022	14858	7	373	2022226094	10033274 981	1	3	05/02/2022 19:53	05/02/2022 22:25	Interna-Não programada-Meio ambiente- Vento	220	1	67116	2,53
607 2	2	2022	14973	2	163	2022226097	10012969 530	1	3	05/02/2022 19:53	06/02/2022 19:19	Interna-Não programada-Meio ambiente- Vento	220	1	12011	23,42
607 2	2	2022	15749	2	578	2022226098	10021671 026	1	3	05/02/2022 19:54	06/02/2022 12:34	Interna-Não programada-Meio ambiente- Vento	220	1	14745	16,67
607 2	2	2022	14963	2	414	2022226099	PO122971 41	1	3	05/02/2022 19:54	06/02/2022 19:41	Interna-Não programada-Meio ambiente- Descarga Atmosférica	13800	20	27563	475,6 4
607 2	2	2022	14930	2	374	2022226107	FA110856 42	1	3	05/02/2022 19:53	05/02/2022 23:52	Interna-Não programada-Meio ambiente- Vento	220	217	54150	863,0 6
607 2	2	2022	14985	3	180	2022226111	64007192 2	1	3	05/02/2022 19:56	06/02/2022 00:45	Interna-Não programada-Meio ambiente- Vento	220	1	24135	4,81
607 2	2	2022	14858	2	373	2022226119	LA123893 99	1	3	05/02/2022 18:56	06/02/2022 08:24	Interna-Não programada-Meio ambiente- Vento	13800	10	67116	134,6 1
607 2	2	2022	14985	31	180	2022226124	NQ124003 21	1	3	05/02/2022 18:50	05/02/2022 22:25	Interna-Não programada-Meio ambiente- Descarga Atmosférica	34500	113	24135	403,5 7
607 2	2	2022	14939	1	112	2022226132	MQ11000 008	1	3	05/02/2022 14:55	05/02/2022 23:48	Interna-Não programada-Meio ambiente- Vento	220	159	13745	1411, 57
607 2	2	2022	14928	1	91	2022226134	10000654 1	1	3	05/02/2022 20:00	06/02/2022 16:24	Interna-Não programada-Meio ambiente- Vento	220	1	12002	20,40
607 2	2	2022	14859	1	373	2022226135	LA113752 48	1	3	05/02/2022 19:12	05/02/2022 21:38	Interna-Não programada-Meio ambiente- Vento	220	260	27345	628,9 8
607 2	2	2022	14873	2	561	2022226140	SZ1224277 9	1	3	05/02/2022 16:47	06/02/2022 11:09	Interna-Não programada-Meio ambiente- Descarga Atmosférica	13800	7	6332	128,4 7
607 2	2	2022	14941	31	329	2022226141	IU1206053 6	1	3	05/02/2022 18:48	05/02/2022 23:57	Interna-Não programada-Meio ambiente- Descarga Atmosférica	34500	5	7488	25,72

607 2	2	2022	14941	31	329	2022226141	IU1206053 6	1	3	05/02/2022 18:48	06/02/2022 01:27	Interna-Não programada-Meio ambiente- Descarga Atmosférica	34500	13	7488	86,37
607 2	2	2022	14889	2	89	2022226142	CY210786 82	1	3	05/02/2022 20:01	06/02/2022 08:38	Interna-Não programada-Meio ambiente- Vento	220	1	20733	12,60
607 2	2	2022	14984	2	176	2022226145	TR112023 16	1	3	05/02/2022 20:02	06/02/2022 10:10	Interna-Não programada-Meio ambiente- Árvore ou Vegetação	220	215	43080	3041, 06
607 2	2	2022	14953	2	488	2022226148	O4880406	1	3	05/02/2022 18:33	06/02/2022 00:26	Interna-Não programada-Meio ambiente- Vento	13800	145	20496	855,2 6
607 2	2	2022	14958	2	146	2022226152	PJ2122936 6	1	3	05/02/2022 20:02	06/02/2022 07:10	Interna-Não programada-Meio ambiente- Descarga Atmosférica	220	1	11608	11,12
607 2	2	2022	15733	1	43	2022226159	KR213355 93	1	3	05/02/2022 20:03	05/02/2022 23:59	Interna-Não programada-Meio ambiente- Descarga Atmosférica	220	1	17588	3,92
607 2	2	2022	14924	2	227	2022226164	GS122506 98	1	3	05/02/2022 20:04	06/02/2022 08:33	Interna-Não programada-Meio ambiente- Descarga Atmosférica	13800	28	10061	349,2 5
607 2	2	2022	14930	2	374	2022226170	E1029954 2	1	3	05/02/2022 20:06	05/02/2022 22:16	Interna-Não programada-Meio ambiente- Vento	220	1	54150	2,16
607 2	2	2022	16479	7	386	2022226172	NJ124083 28	1	3	05/02/2022 14:42	06/02/2022 00:35	Interna-Não programada-Meio ambiente- Vento	13800	11	54545	108,6 9
607 2	2	2022	16476	10	453	2022226174	10010323 366	1	3	05/02/2022 20:06	06/02/2022 01:42	Interna-Não programada-Meio ambiente- Vento	220	1	33521	5,59
607 2	2	2022	16479	8	386	2022226177	NJ112613 53	1	3	05/02/2022 20:02	05/02/2022 21:24	Interna-Não programada-Meio ambiente- Vento	220	24	54545	32,75
607 2	2	2022	14889	2	54	2022226182	GD213234 21	1	3	05/02/2022 20:07	06/02/2022 08:36	Interna-Não programada-Meio ambiente- Vento	220	2	20733	24,94
607 2	2	2022	14943	31	197	2022226183	CJ1240447 6	1	3	05/02/2022 17:10	06/02/2022 10:34	Interna-Não programada-Meio ambiente- Árvore ou Vegetação	34500	309	14352	5376, 00
607 2	2	2022	14924	1	306	2022226195	IC1821994 1TS	1	3	05/02/2022 19:04	06/02/2022 00:28	Interna-Não programada-Meio ambiente- Descarga Atmosférica	13800	58	10061	312,2 7
607 2	2	2022	14938	32	105	2022226196	JR1213996 2	1	3	06/02/2022 08:22	06/02/2022 10:49	Interna-Não programada-Meio ambiente- Descarga Atmosférica	34500	121	13698	295,6 1
607 2	2	2022	14981	10	585	2022226201	SW112479 51	1	3	05/02/2022 20:02	05/02/2022 22:04	Interna-Não programada-Meio ambiente- Vento	220	119	54589	240,7 4
607 2	2	2022	14985	2	149	2022226213	GG212034 08	1	3	05/02/2022 20:11	06/02/2022 15:12	Interna-Não programada-Meio ambiente- Vento	220	1	24135	19,01
607 2	2	2022	14860	2	168	2022226215	SN111995 56	1	3	05/02/2022 19:08	05/02/2022 22:33	Interna-Não programada-Meio ambiente- Descarga Atmosférica	220	79	27742	269,3 9
607 2	2	2022	15749	33	173	2022226223	SG211949 72	1	3	05/02/2022 20:13	05/02/2022 22:48	Interna-Não programada-Meio ambiente- Vento	220	2	14745	5,16
607 2	2	2022	14920	2	333	2022226226	IN2110622 2	1	3	05/02/2022 20:13	06/02/2022 02:33	Interna-Não programada-Meio ambiente- Vento	220	1	14563	6,32
607 2	2	2022	14953	4	138	2022226231	PL2118631 9	1	3	05/02/2022 20:14	06/02/2022 15:32	Interna-Não programada-Meio ambiente- Vento	220	1	20496	19,28
607 2	2	2022	14870	5	60	2022226234	GN111609 94	1	3	05/02/2022 19:42	05/02/2022 22:02	Interna-Não programada-Meio ambiente- Vento	220	118	38843	274,6 8
607 2	2	2022	14921	2	8	2022226238	EU184344 36TS	1	3	05/02/2022 20:16	06/02/2022 09:58	Interna-Não programada-Meio ambiente- Vento	13800	74	11891	1013, 14
607 2	2	2022	16487	4	63	2022226243	GN211184 41	1	3	06/02/2022 02:43	06/02/2022 03:38	Interna-Não programada-Meio ambiente- Vento	220	14	42291	12,71
607 2	2	2022	14951	31	137	2022226244	PB213305 17	1	3	05/02/2022 20:17	06/02/2022 09:21	Interna-Não programada-Meio ambiente- Vento	220	1	15050	13,06
607 2	2	2022	14866	1	12	2022226251	AR111328 29	1	3	05/02/2022 20:18	05/02/2022 22:28	Interna-Não programada-Meio ambiente- Vento	220	71	2481	152,9 5
607 2	2	2022	14876	2	23	2022226254	10002534 051	1	3	05/02/2022 20:19	06/02/2022 13:59	Interna-Não programada-Meio ambiente- Vento	220	1	10279	17,67
607 2	2	2022	14889	2	89	2022226257	CY120274 45	1	3	05/02/2022 20:07	06/02/2022 10:24	Interna-Não programada-Meio ambiente- Vento	13800	4	20733	57,12

607 2	2	2022	14956	1	242	2022226258	SU211841 60	1	3	05/02/2022 14:27	06/02/2022 10:48	Interna-Não programada-Meio ambiente- Descarga Atmosférica	220	2	32677	40,67
607 2	2	2022	14980	2	171	2022226268	BX120130 30	1	3	05/02/2022 18:53	06/02/2022 10:42	Interna-Não programada-Meio ambiente- Descarga Atmosférica	13800	5	13622	79,04
607 2	2	2022	14865	1	307	2022226269	IB1209033 0	1	3	05/02/2022 18:27	06/02/2022 16:02	Interna-Não programada-Meio ambiente- Descarga Atmosférica	13800	9	17672	194,2 3
607 2	2	2022	14933	2	102	2022226270	JA2133194 3	1	3	05/02/2022 20:20	05/02/2022 22:36	Interna-Não programada-Meio ambiente- Vento	220	1	19127	2,26
607 2	2	2022	14947	4	132	2022226271	OV122159 05	1	3	05/02/2022 20:08	05/02/2022 23:43	Interna-Não programada-Meio ambiente- Descarga Atmosférica	13800	11	13666	39,25
607 2	2	2022	14962	1	41	2022226274	ED120493 05	1	3	05/02/2022 20:20	06/02/2022 09:34	Interna-Não programada-Meio ambiente- Descarga Atmosférica	13800	4	15099	52,87
607 2	2	2022	16494	31	583	2022226280	NQ122282 46	1	3	05/02/2022 20:21	07/02/2022 13:10	Interna-Não programada-Meio ambiente- Vento	34500	2	17475	81,61
607 2	2	2022	14879	1	29	2022226282	CC184344 30TS	1	3	05/02/2022 19:57	06/02/2022 12:37	Interna-Não programada-Meio ambiente- Vento	13800	17	28945	283,2 9
607 2	2	2022	16481	2	574	2022226289	CB212355 72	1	3	05/02/2022 20:22	06/02/2022 01:36	Interna-Não programada-Meio ambiente- Vento	220	2	5702	10,45
607 2	2	2022	15739	12	62	2022226290	GN104244 82	1	3	05/02/2022 20:17	05/02/2022 21:09	Interna-Não programada-Meio ambiente- Árvore ou Vegetação	13800	2	46150	1,71
607 2	2	2022	15738	6	62	2022226290	GN104244 82	1	3	05/02/2022 20:17	05/02/2022 21:09	Interna-Não programada-Meio ambiente- Árvore ou Vegetação	13800	497	39227	423,9 7
607 2	2	2022	15738	6	62	2022226290	GN104244 82	1	3	05/02/2022 20:17	05/02/2022 22:58	Interna-Não programada-Meio ambiente- Árvore ou Vegetação	13800	50	39227	133,8 2
607 2	2	2022	15738	6	62	2022226290	GN104244 82	1	3	05/02/2022 20:17	05/02/2022 23:13	Interna-Não programada-Meio ambiente- Árvore ou Vegetação	13800	18	39227	52,62
607 2	2	2022	15739	12	62	2022226290	GN104244 82	1	3	05/02/2022 21:54	05/02/2022 22:04	Interna-Não programada-Meio ambiente- Árvore ou Vegetação	13800	2	46150	0,33
607 2	2	2022	15738	6	62	2022226290	GN104244 82	1	3	05/02/2022 21:54	05/02/2022 22:04	Interna-Não programada-Meio ambiente- Árvore ou Vegetação	13800	926	39227	152,7 9
607 2	2	2022	14860	1	198	2022226294	AA213494 59	1	3	05/02/2022 20:23	06/02/2022 08:31	Interna-Não programada-Meio ambiente- Vento	220	1	27742	12,13
607 2	2	2022	14862	2	20	2022226296	AA212976 29	1	3	05/02/2022 20:23	06/02/2022 08:20	Interna-Não programada-Meio ambiente- Descarga Atmosférica	220	2	24199	23,88
607 2	2	2022	15743	2	26	2022226298	BG120001 03	1	3	05/02/2022 19:56	06/02/2022 12:06	Interna-Não programada-Meio ambiente- Árvore ou Vegetação	13800	12	1533	193,9 5
607 2	2	2022	15743	2	26	2022226298	BG120001 03	1	3	05/02/2022 19:56	07/02/2022 18:15	Interna-Não programada-Meio ambiente- Árvore ou Vegetação	13800	30	1533	1389, 16
607 2	2	2022	15743	2	26	2022226298	BG120001 03	1	3	06/02/2022 16:45	06/02/2022 17:50	Interna-Não programada-Meio ambiente- Árvore ou Vegetação	13800	12	1533	13,18
607 2	2	2022	14984	1	331	2022226300	GC120484 02	1	3	05/02/2022 20:24	05/02/2022 22:50	Interna-Não programada-Meio ambiente- Vento	13800	13	43080	31,59
607 2	2	2022	14980	32	171	2022226306	TA212361 53	1	3	05/02/2022 20:25	06/02/2022 10:45	Interna-Não programada-Meio ambiente- Descarga Atmosférica	220	1	13622	14,33
607 2	2	2022	14984	2	176	2022226310	TR320504 71	1	3	05/02/2022 20:08	06/02/2022 07:41	Interna-Não programada-Meio ambiente- Vento	13800	8	43080	92,33
607 2	2	2022	14984	8	176	2022226314	TR122767 67	1	3	05/02/2022 19:41	05/02/2022 21:23	Interna-Não programada-Meio ambiente- Vento	13800	393	43080	668,9 7
607 2	2	2022	14984	8	176	2022226314	TR122767 67	1	3	05/02/2022 19:41	05/02/2022 22:02	Interna-Não programada-Meio ambiente- Vento	13800	182	43080	427,4 5
607 2	2	2022	14920	1	334	2022226323	NV122724 08	1	3	05/02/2022 20:15	05/02/2022 22:16	Interna-Não programada-Meio ambiente- Descarga Atmosférica	13800	86	14563	172,6 0
607 2	2	2022	16474	12	61	2022226324	GN120011 15	1	3	05/02/2022 20:16	05/02/2022 22:18	Interna-Não programada-Meio ambiente- Vento	13800	88	18066	178,1 3
607 2	2	2022	16474	12	61	2022226324	GN120011 15	1	3	05/02/2022 20:16	06/02/2022 01:16	Interna-Não programada-Meio ambiente- Vento	13800	1	18066	4,99

607 2	2	2022	14941	31	329	2022226325	MP123788 79	1	3	05/02/2022 20:28	06/02/2022 15:16	Interna-Não programada-Meio ambiente- Vento	34500	5	7488	94,01
607 2	2	2022	16479	11	386	2022226328	10019058 517	1	3	05/02/2022 20:29	06/02/2022 12:44	Interna-Não programada-Meio ambiente- Vento	220	1	54545	16,25
607 2	2	2022	14980	2	495	2022226334	BX123919 36	1	3	05/02/2022 15:54	06/02/2022 11:50	Interna-Não programada-Meio ambiente- Vento	13800	29	13622	577,8 7
607 2	2	2022	14910	3	55	2022226335	GR110162 12	1	3	05/02/2022 20:05	05/02/2022 22:07	Interna-Não programada-Meio ambiente- Árvore ou Vegetação	220	127	19387	257,2 1
607 2	2	2022	15738	4	62	2022226337	10035263 499	1	3	05/02/2022 20:30	05/02/2022 22:27	Interna-Não programada-Meio ambiente- Vento	220	1	39227	1,94
607 2	2	2022	14918	1	472	2022226339	PS211562 51	1	3	05/02/2022 20:31	06/02/2022 10:24	Interna-Não programada-Meio ambiente- Descarga Atmosférica	220	1	33566	13,88
607 2	2	2022	16488	2	61	2022226347	GN110009 79	1	3	05/02/2022 20:19	05/02/2022 22:29	Interna-Não programada-Meio ambiente- Vento	220	128	39185	277,1 2
607 2	2	2022	14964	1	156	2022226348	10013608 760	1	3	05/02/2022 20:33	05/02/2022 23:54	Interna-Não programada-Meio ambiente- Vento	220	1	27448	3,35
607 2	2	2022	14905	1	464	2022226353	13800026 34	1	3	05/02/2022 20:33	06/02/2022 02:40	Interna-Não programada-Meio ambiente- Vento	220	1	5444	6,10
607 2	2	2022	14880	1	521	2022226360	IT2103372 6	1	3	05/02/2022 20:34	06/02/2022 19:30	Interna-Não programada-Meio ambiente- Vento	220	1	5023	22,93
607 2	2	2022	14924	2	227	2022226362	GS122201 35	1	3	05/02/2022 20:35	06/02/2022 12:50	Interna-Não programada-Meio ambiente- Descarga Atmosférica	13800	4	10061	65,00
607 2	2	2022	14984	2	176	2022226365	TR113655 70	1	3	05/02/2022 20:35	05/02/2022 23:44	Interna-Não programada-Meio ambiente- Vento	220	143	43080	452,3 2
607 2	2	2022	14855	4	240	2022226366	GN120021 77	1	3	05/02/2022 19:01	06/02/2022 01:43	Interna-Não programada-Meio ambiente- Árvore ou Vegetação	13800	1	22463	6,70
607 2	2	2022	14855	4	240	2022226366	GN120021 77	1	3	05/02/2022 19:01	06/02/2022 03:21	Interna-Não programada-Meio ambiente- Árvore ou Vegetação	13800	30	22463	250,2 5
607 2	2	2022	14859	1	454	2022226376	LA111489 53	1	3	05/02/2022 20:37	05/02/2022 22:16	Interna-Não programada-Meio ambiente- Descarga Atmosférica	220	92	27345	151,1 4
607 2	2	2022	14942	4	233	2022226380	10016933 395	1	3	05/02/2022 20:37	06/02/2022 01:35	Interna-Não programada-Meio ambiente- Vento	220	1	53697	4,95
607 2	2	2022	16478	1	466	2022226381	GA123101 91	1	3	05/02/2022 20:38	06/02/2022 06:58	Interna-Não programada-Meio ambiente- Vento	13800	7	8706	72,33
607 2	2	2022	14889	6	34	2022226386	CT210639 61	1	3	05/02/2022 20:38	06/02/2022 07:27	Interna-Não programada-Meio ambiente- Vento	220	2	20733	21,60
607 2	2	2022	14889	6	34	2022226394	CT122668 74	1	3	05/02/2022 20:13	06/02/2022 09:18	Interna-Não programada-Meio ambiente- Árvore ou Vegetação	13800	5	20733	65,47
607 2	2	2022	14889	6	34	2022226394	CT122668 74	1	3	05/02/2022 20:13	06/02/2022 10:37	Interna-Não programada-Meio ambiente- Árvore ou Vegetação	13800	4	20733	57,66
607 2	2	2022	14889	6	34	2022226394	CT122668 74	1	3	05/02/2022 20:13	06/02/2022 13:51	Interna-Não programada-Meio ambiente- Árvore ou Vegetação	13800	12	20733	211,7 9
607 2	2	2022	14889	6	34	2022226394	CT122668 74	1	3	05/02/2022 20:13	06/02/2022 14:06	Interna-Não programada-Meio ambiente- Árvore ou Vegetação	13800	4	20733	71,58
607 2	2	2022	14889	6	34	2022226394	CT122668 74	1	3	06/02/2022 10:37	06/02/2022 11:17	Interna-Não programada-Meio ambiente- Árvore ou Vegetação	13800	1	20733	0,66
607 2	2	2022	14989	3	80	2022226396	IN1105772 3	1	3	05/02/2022 20:19	05/02/2022 22:31	Interna-Não programada-Meio ambiente- Vento	220	199	24059	435,8 7
607 2	2	2022	14957	2	145	2022226401	32000678 5	1	3	05/02/2022 20:41	05/02/2022 21:52	Interna-Não programada-Meio ambiente- Vento	220	1	4524	1,18
607 2	2	2022	14905	2	464	2022226402	11000021 73	1	3	05/02/2022 20:41	06/02/2022 03:05	Interna-Não programada-Meio ambiente- Vento	220	1	5444	6,40
607 2	2	2022	16487	2	63	2022226403	15418637	1	3	05/02/2022 20:41	06/02/2022 09:26	Interna-Não programada-Meio ambiente- Vento	220	1	42291	12,74
607 2	2	2022	15733	33	347	2022226405	KR123246 46	1	3	05/02/2022 20:41	06/02/2022 11:25	Interna-Não programada-Meio ambiente- Vento	34500	8	17588	117,7 8

607 2	2	2022	14938	1	105	2022226406	JR1122000 9	1	3	05/02/2022 20:38	06/02/2022 13:14	Interna-Não programada-Meio ambiente- Vento	220	78	13698	1294, 32
607 2	2	2022	15738	3	62	2022226407	17016204	1	3	05/02/2022 20:41	06/02/2022 07:03	Interna-Não programada-Meio ambiente- Vento	220	1	39227	10,35
607 2	2	2022	14934	1	144	2022226408	JT2124172 8	1	3	05/02/2022 20:42	06/02/2022 12:29	Interna-Não programada-Meio ambiente- Vento	220	1	7178	15,78
607 2	2	2022	14879	1	440	2022226410	IM210876 81	1	3	05/02/2022 20:42	06/02/2022 06:45	Interna-Não programada-Meio ambiente- Descarga Atmosférica	220	1	28945	10,04
607 2	2	2022	15751	14	59	2022226433	GN110022 21	1	3	05/02/2022 20:27	05/02/2022 22:58	Interna-Não programada-Meio ambiente- Árvore ou Vegetação	220	104	18426	260,4 0
607 2	2	2022	14873	1	456	2022226438	NP213261 06	1	3	05/02/2022 20:44	07/02/2022 01:18	Interna-Não programada-Meio ambiente- Descarga Atmosférica	220	1	6332	28,56
607 2	2	2022	15738	2	62	2022226439	TR111981 01	1	3	05/02/2022 20:15	06/02/2022 03:46	Interna-Não programada-Meio ambiente- Vento	220	102	39227	765,6 5
607 2	2	2022	14955	2	384	2022226442	10004673 571	1	3	05/02/2022 20:44	06/02/2022 09:52	Interna-Não programada-Meio ambiente- Vento	220	1	5701	13,12
607 2	2	2022	14976	1	569	2022226447	SU111960 56	1	3	05/02/2022 20:43	06/02/2022 04:36	Interna-Não programada-Meio ambiente- Descarga Atmosférica	220	103	3327	810,6 1
607 2	2	2022	16481	2	574	2022226448	ZN213025 32	1	3	05/02/2022 20:45	06/02/2022 10:27	Interna-Não programada-Meio ambiente- Vento	220	1	5702	13,69
607 2	2	2022	16477	1	75	2022226454	TR211515 51	1	3	05/02/2022 20:47	05/02/2022 23:35	Interna-Não programada-Meio ambiente- Vento	220	1	7237	2,80
607 2	2	2022	14938	1	105	2022226455	JR1118344 2	1	3	05/02/2022 20:33	05/02/2022 23:18	Interna-Não programada-Meio ambiente- Vento	220	57	13698	155,9 0
607 2	2	2022	14963	33	152	2022226459	MX122264 14	1	3	05/02/2022 10:20	06/02/2022 20:03	Interna-Não programada-Meio ambiente- Descarga Atmosférica	34500	5	27563	168,5 0
607 2	2	2022	14875	1	24	2022226465	BH213592 82	1	3	05/02/2022 20:48	06/02/2022 11:34	Interna-Não programada-Meio ambiente- Descarga Atmosférica	220	1	5367	14,76
607 2	2	2022	14942	4	233	2022226470	GN123102 30	1	3	05/02/2022 20:14	06/02/2022 14:23	Interna-Não programada-Meio ambiente- Árvore ou Vegetação	13800	3	53697	54,47
607 2	2	2022	14961	32	325	2022226473	PI1113668 0	1	3	05/02/2022 20:51	05/02/2022 22:20	Interna-Não programada-Meio ambiente- Vento	220	27	40614	39,75
607 2	2	2022	14863	2	5	2022226476	10016255 168	1	3	05/02/2022 20:52	06/02/2022 09:21	Interna-Não programada-Meio ambiente- Vento	220	1	86055	12,48
607 2	2	2022	14855	5	240	2022226477	11242486	1	3	05/02/2022 20:52	05/02/2022 23:33	Interna-Não programada-Meio ambiente- Vento	220	1	22463	2,68
607 2	2	2022	14872	14	60	2022226479	GN111447 98	1	3	05/02/2022 20:52	05/02/2022 23:15	Interna-Não programada-Meio ambiente- Vento	220	127	40845	300,9 2
607 2	2	2022	14889	2	476	2022226481	CT122503 37	1	3	05/02/2022 20:53	06/02/2022 10:19	Interna-Não programada-Meio ambiente- Descarga Atmosférica	13800	30	20733	402,9 9
607 2	2	2022	14906	2	56	2022226485	GE123841 57	1	3	05/02/2022 19:58	06/02/2022 09:51	Interna-Não programada-Meio ambiente- Vento	13800	7	31556	97,16
607 2	2	2022	14980	1	495	2022226488	LC112701 82	1	3	05/02/2022 20:54	06/02/2022 09:20	Interna-Não programada-Meio ambiente- Descarga Atmosférica	220	1	13622	12,42
607 2	2	2022	14980	2	171	2022226489	SM213157 56	1	3	05/02/2022 20:54	06/02/2022 12:55	Interna-Não programada-Meio ambiente- Descarga Atmosférica	220	1	13622	16,00
607 2	2	2022	14879	1	95	2022226497	09929511	1	3	05/02/2022 20:45	05/02/2022 20:52	Interna-Não programada-Meio ambiente- Vento	34500	1	28945	0,12
607 2	2	2022	14927	30	992	2022226497	09929511	1	3	05/02/2022 20:45	05/02/2022 20:52	Interna-Não programada-Meio ambiente- Vento	34500	215	3085	26,28
607 2	2	2022	14927	1	90	2022226497	09929511	1	3	05/02/2022 20:45	05/02/2022 22:05	Interna-Não programada-Meio ambiente- Vento	34500	887	3085	1188, 33
607 2	2	2022	14927	2	90	2022226497	09929511	1	3	05/02/2022 20:45	05/02/2022 22:05	Interna-Não programada-Meio ambiente- Vento	34500	1826	3085	2446, 33
607 2	2	2022	14926	31	10	2022226497	09929511	1	3	05/02/2022 20:45	05/02/2022 22:08	Interna-Não programada-Meio ambiente- Vento	34500	8	1898	11,07

607 2	2	2022	14926	2	432	2022226497	09929511	1	3	05/02/2022 20:45	05/02/2022 22:08	Interna-Não programada-Meio ambiente-Vento	34500	60	1898	83,00
607 2	2	2022	14927	30	992	2022226497	09929511	1	3	05/02/2022 20:45	05/02/2022 22:08	Interna-Não programada-Meio ambiente-Vento	34500	118	3085	163,23
607 2	2	2022	14926	1	432	2022226497	09929511	1	3	05/02/2022 20:45	05/02/2022 22:08	Interna-Não programada-Meio ambiente-Vento	34500	149	1898	206,12
607 2	2	2022	14926	1	10	2022226497	09929511	1	3	05/02/2022 20:45	05/02/2022 22:08	Interna-Não programada-Meio ambiente-Vento	34500	1460	1898	2019,67
607 2	2	2022	14927	30	992	2022226497	09929511	1	3	05/02/2022 23:20	06/02/2022 01:00	Interna-Não programada-Meio ambiente-Vento	34500	6	3085	10,05
607 2	2	2022	14927	30	992	2022226497	09929511	1	3	05/02/2022 23:20	06/02/2022 16:32	Interna-Não programada-Meio ambiente-Vento	34500	6	3085	103,16
607 2	2	2022	14926	1	10	2022226498	AE21296518	1	3	05/02/2022 20:56	06/02/2022 18:52	Interna-Não programada-Meio ambiente-Vento	220	1	1898	21,94
607 2	2	2022	15745	7	103	2022226500	JT21234385	1	3	05/02/2022 18:00	05/02/2022 22:30	Interna-Não programada-Meio ambiente-Vento	220	1	20583	4,50
607 2	2	2022	14860	3	198	2022226501	AX11388845	1	3	05/02/2022 20:56	05/02/2022 22:54	Interna-Não programada-Meio ambiente-Vento	220	27	27742	52,71
607 2	2	2022	14970	10	587	2022226502	10010948404	1	3	05/02/2022 20:56	06/02/2022 09:01	Interna-Não programada-Meio ambiente-Vento	220	1	30388	12,07
607 2	2	2022	14984	1	331	2022226506	GC11276777	1	3	05/02/2022 20:58	06/02/2022 14:03	Interna-Não programada-Meio ambiente-Vento	220	2	43080	34,16
607 2	2	2022	14953	1	138	2022226520	590028704	1	3	05/02/2022 20:59	06/02/2022 15:57	Interna-Não programada-Meio ambiente-Vento	220	1	20496	18,95
607 2	2	2022	16493	31	3	2022226521	AN21241547	1	3	05/02/2022 20:59	06/02/2022 01:47	Interna-Não programada-Meio ambiente-Vento	220	1	16284	4,78
607 2	2	2022	14987	2	360	2022226524	VN21060821	1	3	05/02/2022 21:00	05/02/2022 23:37	Interna-Não programada-Meio ambiente-Descarga Atmosférica	220	1	17538	2,61
607 2	2	2022	15746	1	159	2022226536	4240020713	1	3	05/02/2022 21:01	05/02/2022 22:55	Interna-Não programada-Meio ambiente-Vento	220	1	10293	1,89
607 2	2	2022	15741	9	420	2022226556	AO12221194	1	3	05/02/2022 20:28	06/02/2022 01:05	Interna-Não programada-Meio ambiente-Vento	13800	4	84980	18,46
607 2	2	2022	14965	2	57	2022226558	10005357673	1	3	05/02/2022 21:04	05/02/2022 23:38	Interna-Não programada-Meio ambiente-Vento	220	1	51636	2,55
607 2	2	2022	14881	1	97	2022226562	DV11053612	1	3	05/02/2022 20:41	06/02/2022 12:26	Interna-Não programada-Meio ambiente-Vento	220	163	11833	2567,70
607 2	2	2022	14987	2	236	2022226569	SV12056341	1	3	05/02/2022 21:08	06/02/2022 01:45	Interna-Não programada-Meio ambiente-Descarga Atmosférica	13800	18	17538	82,83
607 2	2	2022	16482	6	577	2022226576	400110556	1	3	05/02/2022 21:10	06/02/2022 10:24	Interna-Não programada-Meio ambiente-Vento	220	1	16682	13,22
607 2	2	2022	16478	2	350	2022226578	AO11189572	1	3	05/02/2022 21:11	06/02/2022 02:02	Interna-Não programada-Meio ambiente-Vento	220	30	8706	145,39
607 2	2	2022	14904	1	52	2022226579	BF12129915	1	3	05/02/2022 20:55	06/02/2022 09:12	Interna-Não programada-Meio ambiente-Vento	13800	27	11676	331,33
607 2	2	2022	14978	31	216	2022226582	TL12164659	1	3	05/02/2022 15:27	06/02/2022 11:08	Interna-Não programada-Meio ambiente-Descarga Atmosférica	34500	44	8736	865,64
607 2	2	2022	14920	2	333	2022226585	DL21027275	1	3	05/02/2022 21:13	06/02/2022 03:54	Interna-Não programada-Meio ambiente-Descarga Atmosférica	220	2	14563	13,35
607 2	2	2022	14985	3	180	2022226589	UR10404192	1	3	05/02/2022 21:10	05/02/2022 23:07	Interna-Não programada-Meio ambiente-Vento	13800	272	24135	534,03
607 2	2	2022	14985	3	180	2022226589	UR10404192	1	3	05/02/2022 21:10	06/02/2022 18:00	Interna-Não programada-Meio ambiente-Vento	13800	49	24135	1020,93
607 2	2	2022	14985	3	180	2022226589	UR10404192	1	3	05/02/2022 21:10	06/02/2022 19:07	Interna-Não programada-Meio ambiente-Vento	13800	463	24135	10163,11
607 2	2	2022	15742	2	99	2022226590	IT11000022	1	3	05/02/2022 20:44	06/02/2022 00:43	Interna-Não programada-Meio ambiente-Vento	220	178	23634	708,98

607 2	2	2022	14984	1	331	2022226595	TR320582 09	1	3	05/02/2022 20:15	05/02/2022 23:36	Interna-Não programada-Meio ambiente- Vento	13800	8	43080	26,67
607 2	2	2022	14985	31	180	2022226597	NQ122482 23	1	3	05/02/2022 19:10	06/02/2022 10:02	Interna-Não programada-Meio ambiente- Descarga Atmosférica	34500	9	24135	133,7 9
607 2	2	2022	14922	1	83	2022226599	IP2138052 7	1	3	05/02/2022 21:17	05/02/2022 22:26	Interna-Não programada-Meio ambiente- Descarga Atmosférica	220	1	10659	1,15
607 2	2	2022	14972	2	363	2022226606	PJ1229336 8	1	3	05/02/2022 21:18	06/02/2022 00:16	Interna-Não programada-Meio ambiente- Descarga Atmosférica	13800	10	2349	29,58
607 2	2	2022	14881	1	30	2022226607	CP104108 12	1	3	05/02/2022 21:15	05/02/2022 23:14	Interna-Não programada-Meio ambiente- Vento	13800	171	11833	338,2 0
607 2	2	2022	14881	1	30	2022226607	CP104108 12	1	3	05/02/2022 21:15	06/02/2022 00:57	Interna-Não programada-Meio ambiente- Vento	13800	14	11833	51,65
607 2	2	2022	14881	1	30	2022226607	CP104108 12	1	3	05/02/2022 21:15	06/02/2022 02:57	Interna-Não programada-Meio ambiente- Vento	13800	1	11833	5,69
607 2	2	2022	14881	1	30	2022226607	CP104108 12	1	3	05/02/2022 21:15	06/02/2022 12:34	Interna-Não programada-Meio ambiente- Vento	13800	4	11833	61,27
607 2	2	2022	14881	1	30	2022226607	CP104108 12	1	3	06/02/2022 00:50	06/02/2022 01:25	Interna-Não programada-Meio ambiente- Vento	13800	171	11833	98,94
607 2	2	2022	14881	1	30	2022226607	CP104108 12	1	3	06/02/2022 13:24	06/02/2022 13:36	Interna-Não programada-Meio ambiente- Vento	13800	19	11833	3,71
607 2	2	2022	14930	35	374	2022226616	7677118	1	3	05/02/2022 21:22	06/02/2022 13:46	Interna-Não programada-Meio ambiente- Vento	34500	1	54150	16,41
607 2	2	2022	14930	35	374	2022226616	7677118	1	3	05/02/2022 21:22	06/02/2022 13:58	Interna-Não programada-Meio ambiente- Vento	34500	1	54150	16,60
607 2	2	2022	14930	35	374	2022226616	7677118	1	3	05/02/2022 21:22	06/02/2022 14:10	Interna-Não programada-Meio ambiente- Vento	34500	1	54150	16,81
607 2	2	2022	14940	1	135	2022226617	29000622 33	1	3	05/02/2022 21:22	06/02/2022 09:30	Interna-Não programada-Meio ambiente- Vento	220	1	107006	12,13
607 2	2	2022	14892	2	37	2022226619	10011098 072	1	3	05/02/2022 21:22	06/02/2022 13:31	Interna-Não programada-Meio ambiente- Vento	220	1	3920	16,14
607 2	2	2022	14931	4	98	2022226621	IT1100016 0	1	3	05/02/2022 21:11	06/02/2022 03:39	Interna-Não programada-Meio ambiente- Vento	220	117	19525	756,0 5
607 2	2	2022	14946	1	357	2022226623	GN123295 49	1	3	05/02/2022 23:13	06/02/2022 03:10	Interna-Não programada-Meio ambiente- Vento	13800	14	10759	55,30
607 2	2	2022	14904	31	283	2022226630	FB113145 53	1	3	05/02/2022 21:25	06/02/2022 01:33	Interna-Não programada-Meio ambiente- Vento	220	1	11676	4,12
607 2	2	2022	14928	2	91	2022226633	10008620 2	1	3	05/02/2022 21:25	06/02/2022 09:56	Interna-Não programada-Meio ambiente- Vento	220	1	12002	12,50
607 2	2	2022	15751	14	59	2022226637	GN110515 85	1	3	05/02/2022 20:57	05/02/2022 22:37	Interna-Não programada-Meio ambiente- Descarga Atmosférica	220	2	18426	3,30
607 2	2	2022	15737	4	59	2022226637	GN110515 85	1	3	05/02/2022 20:57	05/02/2022 22:37	Interna-Não programada-Meio ambiente- Descarga Atmosférica	220	47	19189	77,63
607 2	2	2022	14961	32	325	2022226646	PI1132540 3	1	3	05/02/2022 21:30	06/02/2022 01:53	Interna-Não programada-Meio ambiente- Descarga Atmosférica	220	11	40614	48,07
607 2	2	2022	14879	2	95	2022226651	IM123437 73	1	3	05/02/2022 21:32	06/02/2022 17:45	Interna-Não programada-Meio ambiente- Vento	13800	3	28945	60,61
607 2	2	2022	14938	2	134	2022226658	NB110763 51	1	3	05/02/2022 21:27	06/02/2022 15:46	Interna-Não programada-Meio ambiente- Árvore ou Vegetação	220	184	13698	3370, 16
607 2	2	2022	15742	4	99	2022226664	IT1228492 8	1	3	05/02/2022 17:04	06/02/2022 00:14	Interna-Não programada-Meio ambiente- Vento	13800	29	23634	207,5 0
607 2	2	2022	15744	3	103	2022226667	29011368 4	1	3	05/02/2022 21:35	06/02/2022 12:10	Interna-Não programada-Meio ambiente- Vento	220	1	24306	14,58
607 2	2	2022	14931	3	98	2022226669	IT1138575 3	1	3	05/02/2022 20:16	06/02/2022 10:02	Interna-Não programada-Meio ambiente- Vento	220	116	19525	1597, 71
607 2	2	2022	14979	3	202	2022226678	SL12104962 1	1	3	05/02/2022 21:39	06/02/2022 08:29	Interna-Não programada-Meio ambiente- Vento	220	1	17358	10,83

607 2	2	2022	14902	3	49	2022226683	SL3212564 4	1	3	05/02/2022 21:36	06/02/2022 08:22	Interna-Não programada-Meio ambiente- Descarga Atmosférica	13800	3	5251	32,29
607 2	2	2022	14902	3	49	2022226683	SL3212564 4	1	3	05/02/2022 21:36	06/02/2022 09:37	Interna-Não programada-Meio ambiente- Descarga Atmosférica	13800	12	5251	144,1 6
607 2	2	2022	15749	31	173	2022226684	CX122269 49	1	3	05/02/2022 22:15	07/02/2022 14:14	Interna-Não programada-Meio ambiente- Vento	34500	8	14745	319,9 6
607 2	2	2022	15749	31	173	2022226684	CX122269 49	1	3	05/02/2022 22:15	10/02/2022 13:12	Interna-Não programada-Meio ambiente- Vento	34500	3	14745	332,8 6
607 2	2	2022	14953	1	19	2022226686	JD2100826 8	1	3	05/02/2022 21:41	06/02/2022 11:53	Interna-Não programada-Meio ambiente- Descarga Atmosférica	220	1	20496	14,19
607 2	2	2022	14982	4	489	2022226702	76028834 3	1	3	05/02/2022 21:42	05/02/2022 23:32	Interna-Não programada-Meio ambiente- Vento	220	1	35708	1,82
607 2	2	2022	15731	3	36	2022226704	AP120001 99	1	3	05/02/2022 21:34	06/02/2022 07:42	Interna-Não programada-Meio ambiente- Vento	13800	18	4549	182,1 2
607 2	2	2022	14873	1	18	2022226706	BA110550 45	1	3	05/02/2022 17:46	06/02/2022 13:00	Interna-Não programada-Meio ambiente- Vento	220	174	6332	3345, 20
607 2	2	2022	14939	1	112	2022226712	22600106 78	1	3	05/02/2022 21:44	06/02/2022 11:29	Interna-Não programada-Meio ambiente- Vento	220	1	13745	13,74
607 2	2	2022	14863	10	5	2022226720	20566670	1	3	05/02/2022 21:47	06/02/2022 00:59	Interna-Não programada-Meio ambiente- Vento	220	1	86055	3,19
607 2	2	2022	16487	4	63	2022226724	GN120015 01	1	3	05/02/2022 21:33	06/02/2022 00:03	Interna-Não programada-Meio ambiente- Vento	13800	211	42291	526,0 9
607 2	2	2022	14974	1	142	2022226728	RV111891 97	1	3	05/02/2022 19:02	06/02/2022 03:37	Interna-Não programada-Meio ambiente- Vento	220	89	2036	762,7 5
607 2	2	2022	14863	10	5	2022226729	10000047 552	1	3	05/02/2022 21:48	06/02/2022 02:25	Interna-Não programada-Meio ambiente- Vento	220	1	86055	4,61
607 2	2	2022	14963	31	152	2022226731	PO211517 88	1	3	05/02/2022 21:49	06/02/2022 22:52	Interna-Não programada-Meio ambiente- Descarga Atmosférica	220	1	27563	25,05
607 2	2	2022	14890	1	34	2022226734	10010065 480	1	3	05/02/2022 21:50	06/02/2022 07:48	Interna-Não programada-Meio ambiente- Vento	220	1	47064	9,96
607 2	2	2022	15746	32	563	2022226736	MH11269 526	1	3	05/02/2022 21:51	06/02/2022 08:51	Interna-Não programada-Meio ambiente- Descarga Atmosférica	220	1	10293	11,00
607 2	2	2022	14980	2	495	2022226740	BX123646 15	1	3	05/02/2022 16:20	05/02/2022 22:55	Interna-Não programada-Meio ambiente- Vento	13800	19	13622	125,0 7
607 2	2	2022	14866	1	12	2022226744	AR120195 98	1	3	05/02/2022 18:55	06/02/2022 03:52	Interna-Não programada-Meio ambiente- Vento	13800	6	2481	53,67
607 2	2	2022	14973	2	163	2022226746	RB123725 27	1	3	05/02/2022 21:54	06/02/2022 08:21	Interna-Não programada-Meio ambiente- Vento	13800	2	12011	20,89
607 2	2	2022	14973	2	163	2022226746	RB123725 27	1	3	05/02/2022 21:54	06/02/2022 09:16	Interna-Não programada-Meio ambiente- Vento	13800	3	12011	34,09
607 2	2	2022	14973	2	163	2022226746	RB123725 27	1	3	05/02/2022 21:54	06/02/2022 09:36	Interna-Não programada-Meio ambiente- Vento	13800	1	12011	11,71
607 2	2	2022	14973	2	163	2022226746	RB123725 27	1	3	05/02/2022 21:54	06/02/2022 11:11	Interna-Não programada-Meio ambiente- Vento	13800	48	12011	637,4 4
607 2	2	2022	14973	2	163	2022226746	RB123725 27	1	3	05/02/2022 21:54	06/02/2022 11:58	Interna-Não programada-Meio ambiente- Vento	13800	17	12011	239,2 2
607 2	2	2022	16476	10	453	2022226747	15385954	1	3	05/02/2022 21:54	06/02/2022 01:27	Interna-Não programada-Meio ambiente- Vento	220	1	33521	3,54
607 2	2	2022	14981	4	498	2022226752	19012227 4	1	3	05/02/2022 21:57	05/02/2022 23:46	Interna-Não programada-Meio ambiente- Vento	220	1	54589	1,81
607 2	2	2022	14894	2	204	2022226761	PV121967 20	1	3	05/02/2022 21:58	06/02/2022 09:11	Interna-Não programada-Meio ambiente- Descarga Atmosférica	13800	283	18174	3172, 74
607 2	2	2022	14881	32	30	2022226764	BH113310 04	1	3	05/02/2022 21:59	06/02/2022 12:30	Interna-Não programada-Meio ambiente- Descarga Atmosférica	220	1	11833	14,51
607 2	2	2022	14938	30	134	2022226768	FN120202 45	1	3	05/02/2022 22:00	06/02/2022 09:36	Interna-Não programada-Meio ambiente- Descarga Atmosférica	34500	1	13698	11,60

607 2	2	2022	14892	1	37	2022226771	CZ212106 29	1	3	05/02/2022 22:00	06/02/2022 15:35	Interna-Não programada-Meio ambiente- Vento	220	1	3920	17,57
607 2	2	2022	14964	31	156	2022226772	QI2110052 7	1	3	05/02/2022 22:00	06/02/2022 09:42	Interna-Não programada-Meio ambiente- Vento	220	1	27448	11,69
607 2	2	2022	14913	2	73	2022226775	14003509 6	1	3	05/02/2022 22:00	06/02/2022 00:01	Interna-Não programada-Meio ambiente- Vento	220	1	15972	2,01
607 2	2	2022	14886	1	326	2022226777	CR123843 19	1	3	05/02/2022 22:01	06/02/2022 14:28	Interna-Não programada-Meio ambiente- Vento	13800	1	5536	16,44
607 2	2	2022	14985	3	180	2022226783	UR112698 62	1	3	05/02/2022 21:17	05/02/2022 23:50	Interna-Não programada-Meio ambiente- Vento	220	150	24135	380,0 4
607 2	2	2022	16489	31	32	2022226785	CN121423 52	1	3	05/02/2022 21:42	06/02/2022 07:14	Interna-Não programada-Meio ambiente- Descarga Atmosférica	34500	22	10447	209,4 2
607 2	2	2022	14978	2	492	2022226789	FA214374 90	1	3	05/02/2022 22:04	06/02/2022 08:57	Interna-Não programada-Meio ambiente- Vento	220	1	8736	10,87
607 2	2	2022	14977	1	539	2022226808	PV184415 55TS	1	3	05/02/2022 22:01	06/02/2022 04:34	Interna-Não programada-Meio ambiente- Vento	13800	10	6302	65,43
607 2	2	2022	14977	1	539	2022226808	PV184415 55TS	1	3	05/02/2022 22:01	06/02/2022 14:08	Interna-Não programada-Meio ambiente- Vento	13800	49	6302	790,0 0
607 2	2	2022	14977	1	539	2022226808	PV184415 55TS	1	3	05/02/2022 22:01	06/02/2022 16:54	Interna-Não programada-Meio ambiente- Vento	13800	13	6302	245,4 9
607 2	2	2022	14939	1	207	2022226809	SE213720 91	1	3	05/02/2022 22:15	07/02/2022 09:47	Interna-Não programada-Meio ambiente- Descarga Atmosférica	220	3	13745	106,6 0
607 2	2	2022	14863	4	5	2022226814	10025703 720	1	3	05/02/2022 22:16	06/02/2022 08:41	Interna-Não programada-Meio ambiente- Vento	220	1	86055	10,41
607 2	2	2022	14944	1	294	2022226819	MR210288 51	1	3	05/02/2022 22:19	06/02/2022 02:44	Interna-Não programada-Meio ambiente- Vento	220	1	24138	4,41
607 2	2	2022	14979	3	202	2022226820	SL2123770 8	1	3	05/02/2022 22:20	06/02/2022 13:27	Interna-Não programada-Meio ambiente- Descarga Atmosférica	220	3	17358	45,35
607 2	2	2022	14938	1	105	2022226821	JR1100990 6	1	3	05/02/2022 20:40	06/02/2022 02:42	Interna-Não programada-Meio ambiente- Vento	220	51	13698	307,0 2
607 2	2	2022	14923	1	309	2022226823	JP1039603 4	1	3	05/02/2022 22:17	05/02/2022 23:52	Interna-Não programada-Meio ambiente- Vento	13800	79	32903	124,6 2
607 2	2	2022	14923	1	309	2022226823	JP1039603 4	1	3	05/02/2022 22:17	06/02/2022 01:25	Interna-Não programada-Meio ambiente- Vento	13800	10	32903	31,26
607 2	2	2022	14923	1	309	2022226823	JP1039603 4	1	3	05/02/2022 22:17	06/02/2022 17:40	Interna-Não programada-Meio ambiente- Vento	13800	27	32903	523,1 0
607 2	2	2022	16474	12	61	2022226827	GN111601 03	1	3	05/02/2022 22:23	05/02/2022 23:26	Interna-Não programada-Meio ambiente- Vento	220	55	18066	57,31
607 2	2	2022	14931	3	98	2022226828	69023098 9	1	3	05/02/2022 22:25	06/02/2022 10:51	Interna-Não programada-Meio ambiente- Vento	220	1	19525	12,44
607 2	2	2022	14885	8	61	2022226832	GN110009 26	1	3	05/02/2022 22:02	06/02/2022 01:56	Interna-Não programada-Meio ambiente- Vento	220	128	34928	497,6 4
607 2	2	2022	16493	2	573	2022226836	AA212009 75	1	3	05/02/2022 22:32	06/02/2022 12:26	Interna-Não programada-Meio ambiente- Vento	220	1	16284	13,89
607 2	2	2022	14934	2	407	2022226839	JT1221957 5	1	3	05/02/2022 16:25	07/02/2022 10:26	Interna-Não programada-Meio ambiente- Descarga Atmosférica	13800	30	7178	1260, 17
607 2	2	2022	14863	6	5	2022226841	AN120010 83	1	3	05/02/2022 21:39	06/02/2022 04:59	Interna-Não programada-Meio ambiente- Vento	13800	33	86055	241,4 7
607 2	2	2022	14916	31	209	2022226842	SD212665 40	1	3	05/02/2022 22:33	06/02/2022 03:08	Interna-Não programada-Meio ambiente- Descarga Atmosférica	220	2	19254	9,17
607 2	2	2022	15738	2	62	2022226850	-	1	3	05/02/2022 22:32	06/02/2022 07:54	Interna-Não programada-Meio ambiente- Vento	13800	9	39227	84,30
607 2	2	2022	15738	2	62	2022226850	-	1	3	05/02/2022 22:32	06/02/2022 13:14	Interna-Não programada-Meio ambiente- Vento	13800	13	39227	191,1 5
607 2	2	2022	15738	2	62	2022226850	-	1	3	05/02/2022 22:32	06/02/2022 19:49	Interna-Não programada-Meio ambiente- Vento	13800	1	39227	21,27

607 2	2	2022	15738	2	62	2022226850	-	1	3	06/02/2022 07:54	06/02/2022 08:37	Interna-Não programada-Meio ambiente-Vento	13800	4	39227	2,83
607 2	2	2022	15738	2	62	2022226850	-	1	3	06/02/2022 10:11	06/02/2022 13:14	Interna-Não programada-Meio ambiente-Vento	13800	4	39227	12,24
607 2	2	2022	14945	2	127	2022226855	MZ184499 O4TS	1	3	05/02/2022 22:12	06/02/2022 11:43	Interna-Não programada-Meio ambiente-Vento	13800	67	9955	904,8 3
607 2	2	2022	14953	4	330	2022226856	59003136 3	1	3	05/02/2022 22:40	06/02/2022 09:26	Interna-Não programada-Meio ambiente-Vento	220	1	20496	10,75
607 2	2	2022	14940	8	386	2022226857	VA113201 64	1	3	05/02/2022 20:11	06/02/2022 08:54	Interna-Não programada-Meio ambiente-Vento	220	6	107006	76,25
607 2	2	2022	14930	2	374	2022226861	FA120856 29	1	3	05/02/2022 22:43	05/02/2022 23:52	Interna-Não programada-Meio ambiente-Vento	13800	89	54150	101,9 3
607 2	2	2022	14922	1	83	2022226876	IP1211277 9	1	3	05/02/2022 22:46	06/02/2022 01:58	Interna-Não programada-Meio ambiente-Descarga Atmosférica	13800	29	10659	92,57
607 2	2	2022	14985	3	180	2022226878	UR110382 39	1	3	05/02/2022 21:34	06/02/2022 00:34	Interna-Não programada-Meio ambiente-Vento	220	118	24135	353,4 1
607 2	2	2022	14940	1	6	2022226884	00064134	1	3	05/02/2022 22:41	05/02/2022 22:45	Interna-Não programada-Meio ambiente-Vento	13800	1474	107006	91,31
607 2	2	2022	14940	1	6	2022226884	00064134	1	3	05/02/2022 22:41	05/02/2022 22:48	Interna-Não programada-Meio ambiente-Vento	13800	6178	107006	755,0 9
607 2	2	2022	14940	2	6	2022226884	00064134	1	3	05/02/2022 22:41	05/02/2022 22:49	Interna-Não programada-Meio ambiente-Vento	13800	2728	107006	369,0 4
607 2	2	2022	14940	2	6	2022226884	00064134	1	3	05/02/2022 22:41	05/02/2022 22:51	Interna-Não programada-Meio ambiente-Vento	13800	76	107006	12,46
607 2	2	2022	14940	2	6	2022226884	00064134	1	3	05/02/2022 22:41	05/02/2022 22:52	Interna-Não programada-Meio ambiente-Vento	13800	861	107006	158,5 7
607 2	2	2022	14940	2	6	2022226884	00064134	1	3	05/02/2022 22:41	05/02/2022 23:07	Interna-Não programada-Meio ambiente-Vento	13800	80	107006	34,58
607 2	2	2022	14940	4	38	2022226884	00064134	1	3	05/02/2022 22:41	05/02/2022 23:17	Interna-Não programada-Meio ambiente-Vento	13800	1	107006	0,60
607 2	2	2022	14940	1	6	2022226884	00064134	1	3	05/02/2022 22:41	05/02/2022 23:17	Interna-Não programada-Meio ambiente-Vento	13800	4877	107006	2918, 07
607 2	2	2022	14940	2	6	2022226884	00064134	1	3	05/02/2022 22:41	05/02/2022 23:58	Interna-Não programada-Meio ambiente-Vento	13800	881	107006	1138, 20
607 2	2	2022	14940	1	6	2022226884	00064134	1	3	05/02/2022 22:41	06/02/2022 00:45	Interna-Não programada-Meio ambiente-Vento	13800	472	107006	975,2 0
607 2	2	2022	14940	1	6	2022226884	00064134	1	3	05/02/2022 23:11	06/02/2022 01:19	Interna-Não programada-Meio ambiente-Vento	13800	159	107006	336,8 6
607 2	2	2022	14940	1	6	2022226884	00064134	1	3	05/02/2022 23:11	06/02/2022 02:41	Interna-Não programada-Meio ambiente-Vento	13800	173	107006	605,0 2
607 2	2	2022	14940	4	38	2022226884	00064134	1	3	05/02/2022 23:18	05/02/2022 23:22	Interna-Não programada-Meio ambiente-Vento	13800	1	107006	0,07
607 2	2	2022	14940	1	6	2022226884	00064134	1	3	05/02/2022 23:18	05/02/2022 23:22	Interna-Não programada-Meio ambiente-Vento	13800	1770	107006	115,0 5
607 2	2	2022	14940	1	6	2022226884	00064134	1	3	05/02/2022 23:18	05/02/2022 23:24	Interna-Não programada-Meio ambiente-Vento	13800	1075	107006	99,14
607 2	2	2022	14940	1	6	2022226884	00064134	1	3	05/02/2022 23:18	05/02/2022 23:33	Interna-Não programada-Meio ambiente-Vento	13800	993	107006	252,6 6
607 2	2	2022	14940	1	6	2022226884	00064134	1	3	05/02/2022 23:18	06/02/2022 00:45	Interna-Não programada-Meio ambiente-Vento	13800	742	107006	1073, 01
607 2	2	2022	14940	1	6	2022226884	00064134	1	3	05/02/2022 23:18	06/02/2022 00:52	Interna-Não programada-Meio ambiente-Vento	13800	297	107006	465,7 1
607 2	2	2022	14940	1	6	2022226884	00064134	1	3	05/02/2022 23:19	05/02/2022 23:25	Interna-Não programada-Meio ambiente-Vento	13800	2719	107006	278,7 0
607 2	2	2022	14940	2	6	2022226884	00064134	1	3	05/02/2022 23:49	05/02/2022 23:58	Interna-Não programada-Meio ambiente-Vento	13800	3669	107006	546,2 7

607 2	2	2022	14940	2	6	2022226884	00064134	1	3	05/02/2022 23:50	05/02/2022 23:58	Interna-Não programada-Meio ambiente-Vento	13800	76	107006	10,22
607 2	2	2022	14940	1	6	2022226884	00064134	1	3	06/02/2022 02:51	06/02/2022 14:34	Interna-Não programada-Meio ambiente-Vento	13800	173	107006	2028,18
607 2	2	2022	14940	1	6	2022226884	00064134	1	3	06/02/2022 14:38	06/02/2022 14:44	Interna-Não programada-Meio ambiente-Vento	13800	159	107006	15,90
607 2	2	2022	14911	2	100	2022226892	AZ21353070	1	3	05/02/2022 22:57	06/02/2022 11:23	Interna-Não programada-Meio ambiente-Vento	220	1	14941	12,42
607 2	2	2022	14921	2	8	2022226893	JD12255748	1	3	05/02/2022 22:58	06/02/2022 10:38	Interna-Não programada-Meio ambiente-Vento	13800	7	11891	81,60
607 2	2	2022	14970	3	160	2022226901	630045008	1	3	05/02/2022 23:01	06/02/2022 12:25	Interna-Não programada-Meio ambiente-Vento	220	1	30388	13,38
607 2	2	2022	14894	2	204	2022226902	PV12355148	1	3	05/02/2022 22:12	06/02/2022 07:08	Interna-Não programada-Meio ambiente-Descarga Atmosférica	13800	31	18174	276,61
607 2	2	2022	16488	3	61	2022226906	GN11193747	1	3	05/02/2022 23:03	06/02/2022 01:39	Interna-Não programada-Meio ambiente-Vento	220	72	39185	187,72
607 2	2	2022	16488	3	61	2022226906	GN11193747	1	3	06/02/2022 01:39	06/02/2022 04:28	Interna-Não programada-Meio ambiente-Vento	220	274	39185	768,42
607 2	2	2022	14968	2	113	2022226907	1040028680	1	3	05/02/2022 23:05	06/02/2022 02:05	Interna-Não programada-Meio ambiente-Vento	220	1	10404	2,99
607 2	2	2022	14920	1	334	2022226910	NV21228305	1	3	05/02/2022 23:08	06/02/2022 02:07	Interna-Não programada-Meio ambiente-Vento	220	1	14563	2,98
607 2	2	2022	14930	2	374	2022226911	FA11218515	1	3	05/02/2022 20:57	06/02/2022 00:23	Interna-Não programada-Meio ambiente-Vento	220	246	54150	842,07
607 2	2	2022	14860	2	198	2022226913	AX12061858	1	3	05/02/2022 23:10	06/02/2022 10:29	Interna-Não programada-Meio ambiente-Vento	13800	9	27742	101,72
607 2	2	2022	14860	2	198	2022226913	AX12061858	1	3	05/02/2022 23:10	06/02/2022 11:58	Interna-Não programada-Meio ambiente-Vento	13800	1	27742	12,79
607 2	2	2022	14858	4	373	2022226919	LA12149757	1	3	05/02/2022 23:12	06/02/2022 01:16	Interna-Não programada-Meio ambiente-Descarga Atmosférica	13800	205	67116	421,79
607 2	2	2022	15747	3	148	2022226923	PR11186583	1	3	05/02/2022 23:17	06/02/2022 02:14	Interna-Não programada-Meio ambiente-Vento	220	92	14836	270,30
607 2	2	2022	14988	2	181	2022226932	1970013002	1	3	05/02/2022 23:32	06/02/2022 08:04	Interna-Não programada-Meio ambiente-Vento	220	1	4285	8,53
607 2	2	2022	14980	1	171	2022226934	SM12013236	1	3	05/02/2022 22:55	06/02/2022 10:57	Interna-Não programada-Meio ambiente-Descarga Atmosférica	13800	27	13622	324,86
607 2	2	2022	14964	1	156	2022226936	80079726	1	3	05/02/2022 23:34	06/02/2022 09:34	Interna-Não programada-Meio ambiente-Vento	220	1	27448	9,98
607 2	2	2022	14918	31	1	2022226942	AQ21041386	1	3	05/02/2022 23:42	06/02/2022 09:20	Interna-Não programada-Meio ambiente-Vento	220	1	33566	9,62
607 2	2	2022	15748	31	148	2022226945	UT12417470	1	3	05/02/2022 23:45	06/02/2022 03:56	Interna-Não programada-Meio ambiente-Vento	34500	10	11658	41,72
607 2	2	2022	15741	16	420	2022226948	12283812	1	3	05/02/2022 23:46	06/02/2022 01:53	Interna-Não programada-Meio ambiente-Vento	220	1	84980	2,10
607 2	2	2022	14989	1	80	2022226954	10030648937	1	3	05/02/2022 23:52	06/02/2022 07:11	Interna-Não programada-Meio ambiente-Vento	220	1	24059	7,31
607 2	2	2022	15747	5	148	2022226957	PR18454928TS	1	3	05/02/2022 23:55	06/02/2022 10:37	Interna-Não programada-Meio ambiente-Vento	13800	88	14836	940,62
607 2	2	2022	15747	5	148	2022226957	PR18454928TS	1	3	05/02/2022 23:55	06/02/2022 15:57	Interna-Não programada-Meio ambiente-Vento	13800	4	14836	64,08
607 2	2	2022	15747	5	148	2022226957	PR18454928TS	1	3	06/02/2022 15:38	06/02/2022 15:57	Interna-Não programada-Meio ambiente-Vento	13800	8	14836	2,52
607 2	2	2022	14880	31	23	2022226968	CD12097345RE	1	3	06/02/2022 07:51	06/02/2022 12:19	Interna-Não programada-Meio ambiente-Vento	34500	10	5023	44,66
607 2	2	2022	14921	3	8	2022226973	EU12045099	1	3	05/02/2022 23:05	06/02/2022 05:16	Interna-Não programada-Meio ambiente-Vento	13800	174	11891	1075,95

607 2	2	2022	16491	1	342	2022226979	MD12000 176	1	3	05/02/2022 23:56	06/02/2022 07:05	Interna-Não programada-Meio ambiente- Descarga Atmosférica	13800	27	17541	193,0 0
607 2	2	2022	14928	1	91	2022226983	IW120713 83	1	3	06/02/2022 00:36	06/02/2022 08:23	Interna-Não programada-Meio ambiente- Descarga Atmosférica	13800	35	12002	272,0 5
607 2	2	2022	14946	1	312	2022226986	37001002 4	1	3	06/02/2022 00:44	06/02/2022 01:25	Interna-Não programada-Meio ambiente- Vento	220	1	10759	0,69
607 2	2	2022	14879	36	27	2022226995	CA210854 42	1	3	06/02/2022 00:55	07/02/2022 01:49	Interna-Não programada-Meio ambiente- Descarga Atmosférica	220	2	28945	49,79
607 2	2	2022	14918	1	499	2022226996	MB111892 82	1	3	05/02/2022 11:54	06/02/2022 06:51	Interna-Não programada-Meio ambiente- Vento	220	3	33566	56,80
607 2	2	2022	16493	1	310	2022227002	GL123262 13	1	3	06/02/2022 01:10	06/02/2022 02:04	Interna-Não programada-Meio ambiente- Vento	13800	117	16284	104,8 1
607 2	2	2022	15748	1	188	2022227004	OZ113116 20	1	3	06/02/2022 01:12	06/02/2022 04:06	Interna-Não programada-Meio ambiente- Descarga Atmosférica	220	48	11658	138,9 2
607 2	2	2022	14963	2	414	2022227006	PO121923 71	1	3	06/02/2022 01:13	06/02/2022 10:31	Interna-Não programada-Meio ambiente- Vento	13800	12	27563	111,5 5
607 2	2	2022	14894	2	40	2022227024	AA123823 62	1	3	05/02/2022 18:58	06/02/2022 09:39	Interna-Não programada-Meio ambiente- Descarga Atmosférica	13800	14	18174	205,5 6
607 2	2	2022	14953	2	19	2022227027	JD1200867 3	1	3	05/02/2022 20:34	06/02/2022 09:09	Interna-Não programada-Meio ambiente- Descarga Atmosférica	13800	12	20496	150,9 2
607 2	2	2022	14886	2	326	2022227028	CR123067 93	1	3	06/02/2022 01:59	06/02/2022 09:10	Interna-Não programada-Meio ambiente- Descarga Atmosférica	13800	368	5536	2642, 24
607 2	2	2022	14894	2	40	2022227029	26000614 2	1	3	06/02/2022 02:06	06/02/2022 07:31	Interna-Não programada-Meio ambiente- Vento	220	1	18174	5,41
607 2	2	2022	14969	8	160	2022227030	RV212895 23	1	3	06/02/2022 02:06	06/02/2022 17:30	Interna-Não programada-Meio ambiente- Vento	220	1	40768	15,40
607 2	2	2022	14879	2	29	2022227031	CC213528 23	1	3	06/02/2022 02:10	06/02/2022 17:30	Interna-Não programada-Meio ambiente- Descarga Atmosférica	220	1	28945	15,34
607 2	2	2022	14887	1	225	2022227032	CM120222 25RE	1	3	05/02/2022 21:06	06/02/2022 10:51	Interna-Não programada-Meio ambiente- Descarga Atmosférica	13800	30	3605	412,4 3
607 2	2	2022	14963	2	414	2022227035	PO122851 90	1	3	06/02/2022 00:47	06/02/2022 09:38	Interna-Não programada-Meio ambiente- Vento	13800	4	27563	35,35
607 2	2	2022	15727	1	322	2022227037	BV184555 81TS	1	3	06/02/2022 02:19	06/02/2022 10:14	Interna-Não programada-Meio ambiente- Vento	13800	65	12881	513,6 6
607 2	2	2022	15746	1	159	2022227058	MH12391 968	1	3	06/02/2022 03:17	06/02/2022 14:40	Interna-Não programada-Meio ambiente- Vento	13800	5	10293	56,89
607 2	2	2022	14985	2	180	2022227065	UR113169 86	1	3	06/02/2022 03:27	06/02/2022 08:27	Interna-Não programada-Meio ambiente- Vento	220	117	24135	583,7 7
607 2	2	2022	14938	1	134	2022227077	NB211589 89	1	3	06/02/2022 03:44	06/02/2022 10:10	Interna-Não programada-Meio ambiente- Vento	220	1	13698	6,45
607 2	2	2022	14887	32	225	2022227080	CM103973 05	1	3	06/02/2022 03:42	06/02/2022 03:46	Interna-Não programada-Meio ambiente- Vento	34500	32	3605	1,65
607 2	2	2022	14887	32	225	2022227080	CM103973 05	1	3	06/02/2022 03:42	06/02/2022 03:47	Interna-Não programada-Meio ambiente- Vento	34500	145	3605	10,63
607 2	2	2022	14924	1	306	2022227089	IC1203661 2	1	3	06/02/2022 03:57	06/02/2022 12:42	Interna-Não programada-Meio ambiente- Descarga Atmosférica	13800	136	10061	1188, 41
607 2	2	2022	16482	2	577	2022227095	05770224	1	3	06/02/2022 03:23	06/02/2022 07:27	Interna-Não programada-Meio ambiente- Vento	13800	1994	16682	8110, 60
607 2	2	2022	16482	2	577	2022227095	05770224	1	3	06/02/2022 07:32	06/02/2022 09:27	Interna-Não programada-Meio ambiente- Vento	13800	2	16682	3,83
607 2	2	2022	14944	1	341	2022227098	03410214	1	3	06/02/2022 04:10	06/02/2022 04:13	Interna-Não programada-Meio ambiente- Vento	13800	66	24138	3,32
607 2	2	2022	14944	1	341	2022227098	03410214	1	3	06/02/2022 04:10	06/02/2022 07:46	Interna-Não programada-Meio ambiente- Vento	13800	10	24138	35,91
607 2	2	2022	14944	1	341	2022227098	03410214	1	3	06/02/2022 04:10	06/02/2022 08:47	Interna-Não programada-Meio ambiente- Vento	13800	98	24138	453,0 6

607 2	2	2022	14944	1	341	2022227098	03410214	1	3	06/02/2022 04:10	07/02/2022 02:22	Interna-Não programada-Meio ambiente-Vento	13800	103	24138	2286,46
607 2	2	2022	14944	1	341	2022227098	03410214	1	3	06/02/2022 10:12	06/02/2022 10:43	Interna-Não programada-Meio ambiente-Vento	13800	174	24138	89,56
607 2	2	2022	14944	1	341	2022227098	03410214	1	3	06/02/2022 12:24	06/02/2022 12:39	Interna-Não programada-Meio ambiente-Vento	13800	174	24138	45,05
607 2	2	2022	14875	1	24	2022227101	PH12235335	1	3	06/02/2022 04:23	06/02/2022 21:31	Interna-Não programada-Meio ambiente-Descarga Atmosférica	13800	2	5367	34,24
607 2	2	2022	14894	3	204	2022227104	220022033	1	3	06/02/2022 04:30	06/02/2022 12:08	Interna-Não programada-Meio ambiente-Vento	220	1	18174	7,63
607 2	2	2022	14985	31	180	2022227108	UR12181300	1	3	06/02/2022 04:35	06/02/2022 06:58	Interna-Não programada-Meio ambiente-Descarga Atmosférica	34500	3	24135	7,14
607 2	2	2022	14984	2	176	2022227110	40067520	1	3	06/02/2022 04:40	06/02/2022 07:13	Interna-Não programada-Meio ambiente-Vento	220	1	43080	2,55
607 2	2	2022	14889	1	308	2022227112	CI21328932	1	3	06/02/2022 04:48	06/02/2022 10:38	Interna-Não programada-Meio ambiente-Vento	220	1	20733	5,82
607 2	2	2022	14987	2	236	2022227117	VN18449048TS	1	3	06/02/2022 04:55	06/02/2022 10:11	Interna-Não programada-Meio ambiente-Descarga Atmosférica	13800	136	17538	714,87
607 2	2	2022	14952	2	380	2022227120	CP12200873	1	3	06/02/2022 04:50	06/02/2022 10:08	Interna-Não programada-Meio ambiente-Descarga Atmosférica	13800	96	2164	508,37
607 2	2	2022	14959	1	556	2022227123	PH12038103	1	3	06/02/2022 04:59	06/02/2022 11:53	Interna-Não programada-Meio ambiente-Descarga Atmosférica	13800	5	5662	34,48
607 2	2	2022	15749	2	340	2022227125	NH12281692	1	3	06/02/2022 05:01	06/02/2022 10:14	Interna-Não programada-Meio ambiente-Descarga Atmosférica	13800	6	14745	31,22
607 2	2	2022	14873	2	561	2022227126	GE12006474	1	3	06/02/2022 00:03	06/02/2022 10:05	Interna-Não programada-Meio ambiente-Descarga Atmosférica	13800	11	6332	110,35
607 2	2	2022	15748	1	470	2022227127	LZ12245523	1	3	06/02/2022 05:06	06/02/2022 08:52	Interna-Não programada-Meio ambiente-Descarga Atmosférica	13800	11	11658	41,42
607 2	2	2022	15740	3	420	2022227141	10001197280	1	3	06/02/2022 05:34	06/02/2022 08:24	Interna-Não programada-Meio ambiente-Vento	220	1	51039	2,83
607 2	2	2022	14929	1	353	2022227144	HE11188085	1	3	06/02/2022 03:14	06/02/2022 08:07	Interna-Não programada-Meio ambiente-Descarga Atmosférica	220	75	19010	365,42
607 2	2	2022	14963	31	47	2022227145	SE12242581	1	3	06/02/2022 05:37	07/02/2022 11:40	Interna-Não programada-Meio ambiente-Descarga Atmosférica	34500	1	27563	30,04
607 2	2	2022	15732	1	220	2022227146	HD21357071	1	3	06/02/2022 05:39	06/02/2022 13:11	Interna-Não programada-Meio ambiente-Vento	220	1	15615	7,53
607 2	2	2022	14922	1	83	2022227149	IP12404729	1	3	06/02/2022 05:42	06/02/2022 08:30	Interna-Não programada-Meio ambiente-Descarga Atmosférica	13800	17	10659	47,55
607 2	2	2022	14906	3	56	2022227156	GE12000299	1	3	06/02/2022 05:51	06/02/2022 09:20	Interna-Não programada-Meio ambiente-Descarga Atmosférica	13800	25	31556	86,97
607 2	2	2022	16483	1	84	2022227160	CI12000543	1	3	06/02/2022 05:54	06/02/2022 10:16	Interna-Não programada-Meio ambiente-Descarga Atmosférica	13800	9	7465	39,30
607 2	2	2022	14951	1	137	2022227161	PB12377211	1	3	05/02/2022 22:37	06/02/2022 10:35	Interna-Não programada-Meio ambiente-Árvore ou Vegetação	13800	13	15050	155,48
607 2	2	2022	14978	1	492	2022227170	FA18407028TS	1	3	06/02/2022 06:00	06/02/2022 10:32	Interna-Não programada-Meio ambiente-Vento	13800	113	8736	511,14
607 2	2	2022	14877	31	270	2022227180	RN21306817	1	3	06/02/2022 06:07	06/02/2022 10:51	Interna-Não programada-Meio ambiente-Descarga Atmosférica	220	1	7423	4,73
607 2	2	2022	14941	2	92	2022227183	IU18449854TS	1	3	06/02/2022 06:04	06/02/2022 08:53	Interna-Não programada-Meio ambiente-Vento	13800	57	7488	159,76
607 2	2	2022	14877	31	270	2022227184	RN21118473	1	3	06/02/2022 06:09	06/02/2022 09:36	Interna-Não programada-Meio ambiente-Descarga Atmosférica	220	2	7423	6,88
607 2	2	2022	14918	1	1	2022227188	SA18455432TS	1	3	05/02/2022 23:41	06/02/2022 08:15	Interna-Não programada-Meio ambiente-Vento	13800	46	33566	393,75
607 2	2	2022	14946	1	312	2022227190	OV21193776	1	3	06/02/2022 06:12	06/02/2022 12:13	Interna-Não programada-Meio ambiente-Descarga Atmosférica	220	2	10759	12,01

607 2	2	2022	14939	2	469	2022227191	UC123163 8OLD	1	3	06/02/2022 06:12	06/02/2022 09:57	Interna-Não programada-Meio ambiente- Descarga Atmosférica	13800	62	13745	231,7 4
607 2	2	2022	14923	1	87	2022227194	IS1221897 8	1	3	06/02/2022 06:13	06/02/2022 08:48	Interna-Não programada-Meio ambiente- Descarga Atmosférica	13800	8	32903	20,66
607 2	2	2022	14889	1	308	2022227195	NE120827 74	1	3	06/02/2022 04:53	06/02/2022 09:39	Interna-Não programada-Meio ambiente- Vento	13800	32	20733	152,3 1
607 2	2	2022	14890	6	506	2022227198	CT110772 52	1	3	06/02/2022 01:17	06/02/2022 09:12	Interna-Não programada-Meio ambiente- Vento	220	157	47064	1241, 83
607 2	2	2022	15749	33	173	2022227199	SG122132 20RE	1	3	06/02/2022 06:17	06/02/2022 10:37	Interna-Não programada-Meio ambiente- Descarga Atmosférica	34500	5	14745	21,64
607 2	2	2022	15749	33	173	2022227199	SG122132 20RE	1	3	06/02/2022 06:17	06/02/2022 19:00	Interna-Não programada-Meio ambiente- Descarga Atmosférica	34500	4	14745	50,88
607 2	2	2022	15749	33	173	2022227199	SG122132 20RE	1	3	06/02/2022 06:17	07/02/2022 19:12	Interna-Não programada-Meio ambiente- Descarga Atmosférica	34500	16	14745	590,8 1
607 2	2	2022	15749	33	173	2022227199	SG122132 20RE	1	3	06/02/2022 06:17	07/02/2022 20:59	Interna-Não programada-Meio ambiente- Descarga Atmosférica	34500	26	14745	1006, 50
607 2	2	2022	15749	33	173	2022227199	SG122132 20RE	1	3	07/02/2022 17:22	07/02/2022 17:44	Interna-Não programada-Meio ambiente- Descarga Atmosférica	34500	4	14745	1,47
607 2	2	2022	15749	33	173	2022227199	SG122132 20RE	1	3	07/02/2022 18:11	07/02/2022 19:12	Interna-Não programada-Meio ambiente- Descarga Atmosférica	34500	4	14745	4,12
607 2	2	2022	15749	33	173	2022227199	SG122132 20RE	1	3	07/02/2022 19:13	07/02/2022 19:31	Interna-Não programada-Meio ambiente- Descarga Atmosférica	34500	19	14745	5,56
607 2	2	2022	14881	32	30	2022227203	DV120234 80	1	3	06/02/2022 06:19	06/02/2022 15:52	Interna-Não programada-Meio ambiente- Descarga Atmosférica	34500	235	11833	2244, 05
607 2	2	2022	14879	1	339	2022227206	AW12427 070RE	1	3	05/02/2022 21:46	06/02/2022 09:57	Interna-Não programada-Meio ambiente- Vento	13800	77	28945	937,3 3
607 2	2	2022	14925	2	88	2022227207	IB1831060 0TS	1	3	06/02/2022 06:20	06/02/2022 14:39	Interna-Não programada-Meio ambiente- Descarga Atmosférica	13800	81	18577	672,8 0
607 2	2	2022	14866	1	12	2022227209	AR120196 10	1	3	06/02/2022 06:20	06/02/2022 09:07	Interna-Não programada-Meio ambiente- Descarga Atmosférica	13800	5	2481	13,86
607 2	2	2022	14881	2	30	2022227218	CP121554 95	1	3	06/02/2022 05:36	06/02/2022 09:34	Interna-Não programada-Meio ambiente- Descarga Atmosférica	13800	11	11833	43,54
607 2	2	2022	14952	2	380	2022227220	CP123954 52	1	3	06/02/2022 06:24	06/02/2022 16:19	Interna-Não programada-Meio ambiente- Descarga Atmosférica	13800	83	2164	822,9 0
607 2	2	2022	14987	3	236	2022227228	SQ122827 19	1	3	06/02/2022 06:10	06/02/2022 09:44	Interna-Não programada-Meio ambiente- Vento	13800	27	17538	96,28
607 2	2	2022	14929	4	93	2022227231	IK1217087 4	1	3	06/02/2022 06:28	06/02/2022 09:09	Interna-Não programada-Meio ambiente- Descarga Atmosférica	13800	12	19010	32,16
607 2	2	2022	14923	31	85	2022227234	IR1201452 0	1	3	06/02/2022 06:29	06/02/2022 10:55	Interna-Não programada-Meio ambiente- Vento	34500	2	32903	8,86
607 2	2	2022	14987	1	540	2022227238	SV122874 60	1	3	06/02/2022 06:30	06/02/2022 08:59	Interna-Não programada-Meio ambiente- Descarga Atmosférica	13800	84	17538	207,9 0
607 2	2	2022	14873	1	18	2022227240	BA123824 85	1	3	06/02/2022 06:30	07/02/2022 01:31	Interna-Não programada-Meio ambiente- Descarga Atmosférica	13800	10	6332	190,0 1
607 2	2	2022	14933	2	102	2022227248	JA1206431 1	1	3	06/02/2022 05:46	06/02/2022 08:06	Interna-Não programada-Meio ambiente- Descarga Atmosférica	13800	11	19127	25,50
607 2	2	2022	16478	2	332	2022227249	GA311888 72	1	3	06/02/2022 06:34	06/02/2022 08:00	Interna-Não programada-Meio ambiente- Vento	220	2	8706	2,85
607 2	2	2022	14880	1	267	2022227252	CD120000 85	1	3	06/02/2022 06:31	06/02/2022 14:36	Interna-Não programada-Meio ambiente- Descarga Atmosférica	13800	15	5023	121,2 1
607 2	2	2022	15748	1	354	2022227253	BC120516 85	1	3	06/02/2022 00:48	06/02/2022 11:00	Interna-Não programada-Meio ambiente- Vento	13800	98	11658	998,2 4
607 2	2	2022	14894	2	204	2022227255	PV210325 49	1	3	06/02/2022 06:36	06/02/2022 13:42	Interna-Não programada-Meio ambiente- Vento	220	4	18174	28,40
607 2	2	2022	14987	3	236	2022227256	SV210222 12	1	3	06/02/2022 06:36	06/02/2022 08:54	Interna-Não programada-Meio ambiente- Descarga Atmosférica	220	1	17538	2,30

607 2	2	2022	14917	1	123	2022227261	15500118 96	1	3	06/02/2022 06:36	06/02/2022 18:29	Interna-Não programada-Meio ambiente- Vento	220	1	6224	11,88
607 2	2	2022	14971	4	421	2022227263	LZ1232019 6	1	3	06/02/2022 06:36	06/02/2022 09:11	Interna-Não programada-Meio ambiente- Vento	13800	12	47644	30,87
607 2	2	2022	16494	2	129	2022227264	NQ113103 25	1	3	06/02/2022 05:46	06/02/2022 19:22	Interna-Não programada-Meio ambiente- Vento	220	128	17475	1740, 23
607 2	2	2022	15734	36	347	2022227267	KR213503 85	1	3	06/02/2022 06:37	06/02/2022 19:46	Interna-Não programada-Meio ambiente- Descarga Atmosférica	220	1	2536	13,15
607 2	2	2022	14906	3	56	2022227270	GE210804 20	1	3	06/02/2022 06:37	06/02/2022 08:04	Interna-Não programada-Meio ambiente- Descarga Atmosférica	220	1	31556	1,46
607 2	2	2022	14985	31	180	2022227273	NQ123756 52	1	3	05/02/2022 19:10	06/02/2022 19:20	Interna-Não programada-Meio ambiente- Vento	34500	211	24135	5100, 81
607 2	2	2022	14985	31	180	2022227273	NQ123756 52	1	3	05/02/2022 19:10	06/02/2022 20:02	Interna-Não programada-Meio ambiente- Vento	34500	4	24135	99,50
607 2	2	2022	14953	31	330	2022227278	PL2131259 6	1	3	06/02/2022 06:39	06/02/2022 14:28	Interna-Não programada-Meio ambiente- Vento	220	2	20496	15,63
607 2	2	2022	16491	2	164	2022227286	SC120052 82	1	3	06/02/2022 05:07	06/02/2022 13:16	Interna-Não programada-Meio ambiente- Árvore ou Vegetação	13800	20	17541	162,7 6
607 2	2	2022	15730	32	245	2022227290	JT1228645 9	1	3	06/02/2022 05:56	06/02/2022 23:51	Interna-Não programada-Meio ambiente- Vento	34500	8	1282	143,2 9
607 2	2	2022	15730	32	245	2022227290	JT1228645 9	1	3	06/02/2022 10:39	06/02/2022 23:51	Interna-Não programada-Meio ambiente- Vento	34500	1	1282	13,20
607 2	2	2022	15748	33	584	2022227292	IP2137365 7	1	3	06/02/2022 06:41	06/02/2022 09:16	Interna-Não programada-Meio ambiente- Descarga Atmosférica	220	1	11658	2,58
607 2	2	2022	14956	2	242	2022227294	PW122195 69RE	1	3	05/02/2022 22:26	06/02/2022 20:18	Interna-Não programada-Meio ambiente- Vento	13800	98	32677	2142, 25
607 2	2	2022	14887	34	584	2022227296	CM213736 65	1	3	06/02/2022 06:42	06/02/2022 09:59	Interna-Não programada-Meio ambiente- Vento	220	1	3605	3,27
607 2	2	2022	14904	1	52	2022227299	BF212657 59	1	3	06/02/2022 06:43	06/02/2022 23:08	Interna-Não programada-Meio ambiente- Vento	220	1	11676	16,41
607 2	2	2022	16475	2	453	2022227302	GN122886 20	1	3	06/02/2022 06:33	06/02/2022 11:00	Interna-Não programada-Meio ambiente- Vento	13800	803	49215	3577, 59
607 2	2	2022	16475	2	453	2022227302	GN122886 20	1	3	06/02/2022 06:33	06/02/2022 11:25	Interna-Não programada-Meio ambiente- Vento	13800	143	49215	697,7 6
607 2	2	2022	15749	31	173	2022227304	UP214162 90	1	3	06/02/2022 06:44	06/02/2022 21:20	Interna-Não programada-Meio ambiente- Vento	220	1	14745	14,60
607 2	2	2022	16481	2	574	2022227305	CB212355 72	1	3	06/02/2022 06:44	06/02/2022 09:40	Interna-Não programada-Meio ambiente- Descarga Atmosférica	220	2	5702	5,86
607 2	2	2022	14928	1	91	2022227310	IW122822 69	1	3	06/02/2022 06:45	06/02/2022 08:27	Interna-Não programada-Meio ambiente- Vento	13800	7	12002	11,89
607 2	2	2022	14987	3	201	2022227312	SV211334 14	1	3	06/02/2022 06:45	06/02/2022 12:47	Interna-Não programada-Meio ambiente- Descarga Atmosférica	220	1	17538	6,02
607 2	2	2022	14929	31	323	2022227313	HE121587 82	1	3	06/02/2022 06:38	06/02/2022 09:49	Interna-Não programada-Meio ambiente- Descarga Atmosférica	34500	22	19010	69,92
607 2	2	2022	14894	2	204	2022227314	PV121968 50	1	3	06/02/2022 06:46	06/02/2022 10:08	Interna-Não programada-Meio ambiente- Descarga Atmosférica	13800	5	18174	16,82
607 2	2	2022	14986	2	379	2022227315	IP1207102 9	1	3	06/02/2022 06:44	06/02/2022 10:35	Interna-Não programada-Meio ambiente- Descarga Atmosférica	13800	14	2117	53,85
607 2	2	2022	14964	3	156	2022227318	Q13205282 0	1	3	05/02/2022 22:37	06/02/2022 09:28	Interna-Não programada-Meio ambiente- Vento	13800	43	27448	466,1 0
607 2	2	2022	14934	1	144	2022227325	JT1233694 3	1	3	06/02/2022 06:47	06/02/2022 14:20	Interna-Não programada-Meio ambiente- Vento	13800	2	7178	15,07
607 2	2	2022	15746	32	563	2022227332	MH11274 954	1	3	06/02/2022 06:48	06/02/2022 10:22	Interna-Não programada-Meio ambiente- Descarga Atmosférica	220	1	10293	3,55
607 2	2	2022	14873	2	561	2022227334	GE122720 31	1	3	06/02/2022 05:51	06/02/2022 09:37	Interna-Não programada-Meio ambiente- Descarga Atmosférica	13800	12	6332	45,10

607 2	2	2022	14944	3	124	2022227344	MR121286 21RE	1	3	06/02/2022 06:51	06/02/2022 09:29	Interna-Não programada-Meio ambiente- Vento	13800	59	24138	155,0 6
607 2	2	2022	14920	1	96	2022227345	IX1232035 1	1	3	06/02/2022 06:51	06/02/2022 10:14	Interna-Não programada-Meio ambiente- Descarga Atmosférica	13800	10	14563	33,71
607 2	2	2022	14920	2	304	2022227347	SR120190 27	1	3	06/02/2022 06:52	06/02/2022 10:41	Interna-Não programada-Meio ambiente- Descarga Atmosférica	13800	10	14563	38,13
607 2	2	2022	14938	2	105	2022227348	IU1844985 5TS	1	3	06/02/2022 05:49	06/02/2022 08:44	Interna-Não programada-Meio ambiente- Vento	13800	2	13698	5,82
607 2	2	2022	14938	2	105	2022227348	IU1844985 5TS	1	3	06/02/2022 05:49	06/02/2022 10:47	Interna-Não programada-Meio ambiente- Vento	13800	18	13698	89,27
607 2	2	2022	14938	2	105	2022227348	IU1844985 5TS	1	3	06/02/2022 05:49	06/02/2022 13:45	Interna-Não programada-Meio ambiente- Vento	13800	1	13698	7,93
607 2	2	2022	14938	2	105	2022227348	IU1844985 5TS	1	3	06/02/2022 05:49	06/02/2022 14:32	Interna-Não programada-Meio ambiente- Vento	13800	8	13698	69,67
607 2	2	2022	14938	2	105	2022227348	IU1844985 5TS	1	3	06/02/2022 05:49	06/02/2022 14:46	Interna-Não programada-Meio ambiente- Vento	13800	14	13698	125,2 0
607 2	2	2022	14941	2	475	2022227350	IU1202506 5	1	3	06/02/2022 06:36	06/02/2022 09:53	Interna-Não programada-Meio ambiente- Descarga Atmosférica	13800	21	7488	68,80
607 2	2	2022	14934	30	103	2022227351	JT1207000 5LD	1	3	06/02/2022 05:33	06/02/2022 11:01	Interna-Não programada-Meio ambiente- Vento	34500	73	7178	399,0 7
607 2	2	2022	14979	3	202	2022227353	SL1237357 3	1	3	05/02/2022 22:00	06/02/2022 11:06	Interna-Não programada-Meio ambiente- Descarga Atmosférica	13800	11	17358	144,0 7
607 2	2	2022	14944	3	124	2022227356	MR210317 45	1	3	06/02/2022 06:55	06/02/2022 09:51	Interna-Não programada-Meio ambiente- Vento	220	2	24138	5,86
607 2	2	2022	15746	1	563	2022227360	NA122020 54	1	3	06/02/2022 02:36	06/02/2022 09:53	Interna-Não programada-Meio ambiente- Vento	13800	10	10293	72,93
607 2	2	2022	15746	1	563	2022227360	NA122020 54	1	3	06/02/2022 02:36	06/02/2022 13:04	Interna-Não programada-Meio ambiente- Vento	13800	7	10293	73,31
607 2	2	2022	15746	1	563	2022227360	NA122020 54	1	3	06/02/2022 02:36	06/02/2022 14:01	Interna-Não programada-Meio ambiente- Vento	13800	18	10293	205,5 0
607 2	2	2022	15746	1	563	2022227360	NA122020 54	1	3	06/02/2022 02:36	06/02/2022 14:38	Interna-Não programada-Meio ambiente- Vento	13800	26	10293	312,9 4
607 2	2	2022	14978	1	492	2022227362	FA122336 41	1	3	06/02/2022 04:49	06/02/2022 12:01	Interna-Não programada-Meio ambiente- Vento	13800	8	8736	57,51
607 2	2	2022	14917	1	123	2022227364	IA1230291 0	1	3	05/02/2022 20:59	06/02/2022 14:54	Interna-Não programada-Meio ambiente- Descarga Atmosférica	13800	13	6224	232,7 7
607 2	2	2022	14889	30	34	2022227367	CT123940 21	1	3	06/02/2022 06:36	06/02/2022 18:21	Interna-Não programada-Meio ambiente- Descarga Atmosférica	34500	11	20733	129,2 0
607 2	2	2022	16494	31	583	2022227369	NQ122452 10	1	3	05/02/2022 19:35	06/02/2022 10:10	Interna-Não programada-Meio ambiente- Descarga Atmosférica	34500	29	17475	422,7 8
607 2	2	2022	16494	31	583	2022227369	NQ122452 10	1	3	05/02/2022 19:35	06/02/2022 15:01	Interna-Não programada-Meio ambiente- Descarga Atmosférica	34500	12	17475	233,1 4
607 2	2	2022	16494	31	583	2022227369	NQ122452 10	1	3	05/02/2022 19:35	07/02/2022 20:04	Interna-Não programada-Meio ambiente- Descarga Atmosférica	34500	33	17475	1600, 18
607 2	2	2022	14889	6	34	2022227378	CT122661 42RE	1	3	06/02/2022 06:14	06/02/2022 15:20	Interna-Não programada-Meio ambiente- Vento	13800	163	20733	1482, 39
607 2	2	2022	14934	30	103	2022227379	JT1221007 3	1	3	06/02/2022 04:10	06/02/2022 11:12	Interna-Não programada-Meio ambiente- Descarga Atmosférica	34500	23	7178	161,6 3
607 2	2	2022	14923	1	121	2022227382	JR2136239 1	1	3	06/02/2022 07:00	06/02/2022 14:10	Interna-Não programada-Meio ambiente- Descarga Atmosférica	220	1	32903	7,16
607 2	2	2022	15748	2	188	2022227383	OZ110001 25	1	3	06/02/2022 07:00	06/02/2022 07:47	Interna-Não programada-Meio ambiente- Descarga Atmosférica	220	129	11658	99,83
607 2	2	2022	14898	2	50	2022227384	EA210430 12	1	3	06/02/2022 07:00	06/02/2022 18:58	Interna-Não programada-Meio ambiente- Vento	220	1	12563	11,95
607 2	2	2022	14986	1	379	2022227385	UT120270 71	1	3	06/02/2022 07:00	06/02/2022 09:56	Interna-Não programada-Meio ambiente- Descarga Atmosférica	13800	4	2117	11,68

607 2	2	2022	15728	32	322	2022227390	BV124282 87	1	3	06/02/2022 07:01	06/02/2022 14:38	Interna-Não programada-Meio ambiente- Descarga Atmosférica	34500	14	2461	106,4 9
607 2	2	2022	16481	1	574	2022227393	ZN122511 84	1	3	06/02/2022 07:02	06/02/2022 09:00	Interna-Não programada-Meio ambiente- Vento	13800	3	5702	5,88
607 2	2	2022	16475	2	453	2022227394	GN121337 17	1	3	06/02/2022 07:02	06/02/2022 08:49	Interna-Não programada-Meio ambiente- Vento	13800	6	49215	10,63
607 2	2	2022	14985	1	79	2022227395	HL110000 07	1	3	06/02/2022 06:47	06/02/2022 12:28	Interna-Não programada-Meio ambiente- Vento	220	113	24135	642,4 0
607 2	2	2022	14939	2	112	2022227400	MQ12248 126	1	3	06/02/2022 05:59	06/02/2022 10:57	Interna-Não programada-Meio ambiente- Descarga Atmosférica	13800	19	13745	94,09
607 2	2	2022	14881	31	30	2022227401	CP122539 85	1	3	05/02/2022 21:21	06/02/2022 10:17	Interna-Não programada-Meio ambiente- Descarga Atmosférica	34500	39	11833	504,2 5
607 2	2	2022	14912	2	301	2022227403	GT123789 51	1	3	06/02/2022 05:55	07/02/2022 12:01	Interna-Não programada-Meio ambiente- Vento	13800	11	6746	331,0 6
607 2	2	2022	14969	5	160	2022227404	RV184530 12TS	1	3	06/02/2022 07:04	06/02/2022 14:20	Interna-Não programada-Meio ambiente- Vento	13800	13	40768	94,51
607 2	2	2022	14944	4	124	2022227410	MR123938 58	1	3	06/02/2022 07:05	06/02/2022 16:40	Interna-Não programada-Meio ambiente- Descarga Atmosférica	13800	2	24138	19,15
607 2	2	2022	14885	7	61	2022227414	GN123377 90	1	3	06/02/2022 08:12	06/02/2022 08:38	Interna-Não programada-Meio ambiente- Vento	13800	151	34928	63,17
607 2	2	2022	14939	2	112	2022227422	MQ12208 421	1	3	06/02/2022 06:46	06/02/2022 09:23	Interna-Não programada-Meio ambiente- Vento	13800	17	13745	44,35
607 2	2	2022	14879	2	29	2022227423	CC120282 58	1	3	06/02/2022 04:44	06/02/2022 17:01	Interna-Não programada-Meio ambiente- Descarga Atmosférica	13800	64	28945	785,0 8
607 2	2	2022	14939	1	112	2022227425	MQ12150 566	1	3	06/02/2022 05:29	06/02/2022 14:12	Interna-Não programada-Meio ambiente- Descarga Atmosférica	13800	15	13745	130,6 9
607 2	2	2022	15728	31	322	2022227428	BV120204 06	1	3	06/02/2022 07:09	06/02/2022 09:25	Interna-Não programada-Meio ambiente- Vento	34500	11	2461	24,95
607 2	2	2022	15747	3	148	2022227429	PR110000 28	1	3	06/02/2022 07:09	06/02/2022 08:41	Interna-Não programada-Meio ambiente- Descarga Atmosférica	220	62	14836	95,02
607 2	2	2022	14923	1	361	2022227431	7578730	1	3	06/02/2022 07:09	06/02/2022 15:50	Interna-Não programada-Meio ambiente- Vento	13800	53	32903	460,3 6
607 2	2	2022	14962	1	41	2022227435	ED120444 91	1	3	06/02/2022 04:33	06/02/2022 08:22	Interna-Não programada-Meio ambiente- Descarga Atmosférica	13800	2	15099	7,61
607 2	2	2022	14945	1	185	2022227442	AK123107 06RE	1	3	06/02/2022 07:10	06/02/2022 09:23	Interna-Não programada-Meio ambiente- Descarga Atmosférica	13800	9	9955	19,84
607 2	2	2022	14928	32	260	2022227443	SZ1226285 2	1	3	06/02/2022 01:04	06/02/2022 09:53	Interna-Não programada-Meio ambiente- Vento	34500	37	12002	326,0 9
607 2	2	2022	15749	1	249	2022227444	VD123904 36	1	3	06/02/2022 07:11	06/02/2022 11:52	Interna-Não programada-Meio ambiente- Vento	13800	8	14745	37,45
607 2	2	2022	14896	2	524	2022227454	SQ121120 26	1	3	06/02/2022 06:49	06/02/2022 10:25	Interna-Não programada-Meio ambiente- Descarga Atmosférica	13800	17	4316	60,98
607 2	2	2022	14964	3	156	2022227461	QI1841824 OTS	1	3	05/02/2022 22:45	06/02/2022 12:05	Interna-Não programada-Meio ambiente- Vento	13800	16	27448	213,3 9
607 2	2	2022	14964	3	156	2022227461	QI1841824 OTS	1	3	05/02/2022 22:45	06/02/2022 13:01	Interna-Não programada-Meio ambiente- Vento	13800	36	27448	513,8 6
607 2	2	2022	14964	3	156	2022227461	QI1841824 OTS	1	3	05/02/2022 22:45	06/02/2022 20:48	Interna-Não programada-Meio ambiente- Vento	13800	6	27448	132,3 1
607 2	2	2022	15748	2	188	2022227467	OZ121145 31	1	3	06/02/2022 06:06	06/02/2022 14:07	Interna-Não programada-Meio ambiente- Descarga Atmosférica	13800	26	11658	208,1 9
607 2	2	2022	15739	12	62	2022227468	GN120011 13	1	3	06/02/2022 07:14	06/02/2022 08:39	Interna-Não programada-Meio ambiente- Descarga Atmosférica	13800	2	46150	2,82
607 2	2	2022	14956	2	242	2022227471	PW122195 64	1	3	06/02/2022 06:29	06/02/2022 09:01	Interna-Não programada-Meio ambiente- Descarga Atmosférica	13800	21	32677	53,00
607 2	2	2022	14987	3	236	2022227474	VN212854 84	1	3	06/02/2022 07:15	06/02/2022 17:19	Interna-Não programada-Meio ambiente- Descarga Atmosférica	220	2	17538	20,12

607 2	2	2022	14930	1	282	2022227479	FA121068 74	1	3	06/02/2022 06:50	06/02/2022 17:26	Interna-Não programada-Meio ambiente- Vento	13800	2	54150	21,17
607 2	2	2022	14930	1	282	2022227479	FA121068 74	1	3	06/02/2022 06:50	06/02/2022 18:07	Interna-Não programada-Meio ambiente- Vento	13800	11	54150	124,1 3
607 2	2	2022	14930	1	282	2022227479	FA121068 74	1	3	06/02/2022 06:50	06/02/2022 18:15	Interna-Não programada-Meio ambiente- Vento	13800	6	54150	68,51
607 2	2	2022	14928	2	91	2022227480	IW120813 53	1	3	06/02/2022 06:04	06/02/2022 09:17	Interna-Não programada-Meio ambiente- Vento	13800	21	12002	67,41
607 2	2	2022	14943	3	197	2022227484	IH2123620 7	1	3	06/02/2022 07:17	07/02/2022 13:50	Interna-Não programada-Meio ambiente- Descarga Atmosférica	220	2	14352	61,09
607 2	2	2022	14898	2	50	2022227485	EA122235 50RE	1	3	06/02/2022 05:08	06/02/2022 14:40	Interna-Não programada-Meio ambiente- Descarga Atmosférica	13800	87	12563	828,0 0
607 2	2	2022	14961	32	325	2022227496	PI1232448 5	1	3	06/02/2022 07:18	06/02/2022 09:39	Interna-Não programada-Meio ambiente- Vento	34500	19	40614	44,47
607 2	2	2022	14868	31	16	2022227499	PH120742 41	1	3	06/02/2022 07:18	06/02/2022 12:04	Interna-Não programada-Meio ambiente- Descarga Atmosférica	34500	7	2346	33,27
607 2	2	2022	14885	8	61	2022227503	10037342	1	3	06/02/2022 07:19	06/02/2022 15:14	Interna-Não programada-Meio ambiente- Vento	220	1	34928	7,90
607 2	2	2022	14934	1	144	2022227511	JT1222648 6	1	3	06/02/2022 07:20	06/02/2022 12:08	Interna-Não programada-Meio ambiente- Vento	13800	20	7178	95,87
607 2	2	2022	14925	4	88	2022227522	IB2128117 0	1	3	06/02/2022 07:21	06/02/2022 15:02	Interna-Não programada-Meio ambiente- Vento	220	1	18577	7,67
607 2	2	2022	14880	1	267	2022227526	CD210002 95	1	3	06/02/2022 07:22	06/02/2022 15:55	Interna-Não programada-Meio ambiente- Vento	220	1	5023	8,55
607 2	2	2022	14889	1	308	2022227530	NE123770 67	1	3	05/02/2022 19:43	06/02/2022 10:47	Interna-Não programada-Meio ambiente- Vento	13800	26	20733	391,5 2
607 2	2	2022	14871	7	60	2022227532	13399251	1	3	06/02/2022 07:22	06/02/2022 10:27	Interna-Não programada-Meio ambiente- Vento	220	1	35435	3,07
607 2	2	2022	15727	1	322	2022227534	BV310979 14	1	3	06/02/2022 07:23	06/02/2022 11:26	Interna-Não programada-Meio ambiente- Descarga Atmosférica	220	1	12881	4,04
607 2	2	2022	14923	31	85	2022227536	IS1201568 9	1	3	06/02/2022 07:23	06/02/2022 11:09	Interna-Não programada-Meio ambiente- Descarga Atmosférica	34500	1	32903	3,75
607 2	2	2022	15733	32	347	2022227541	KR122762 79	1	3	06/02/2022 07:25	07/02/2022 08:01	Interna-Não programada-Meio ambiente- Descarga Atmosférica	13800	1	17588	24,60
607 2	2	2022	15734	2	394	2022227541	KR122762 79	1	3	06/02/2022 07:25	07/02/2022 08:01	Interna-Não programada-Meio ambiente- Descarga Atmosférica	13800	15	2536	368,9 6
607 2	2	2022	15744	3	103	2022227543	29000195 0	1	3	06/02/2022 07:25	06/02/2022 19:55	Interna-Não programada-Meio ambiente- Vento	220	1	24306	12,50
607 2	2	2022	14988	1	497	2022227553	EA122579 65	1	3	06/02/2022 07:26	06/02/2022 09:33	Interna-Não programada-Meio ambiente- Descarga Atmosférica	13800	3	4285	6,31
607 2	2	2022	14934	1	167	2022227557	SX123188 16LD	1	3	06/02/2022 02:43	06/02/2022 12:52	Interna-Não programada-Meio ambiente- Descarga Atmosférica	13800	26	7178	263,7 3
607 2	2	2022	14938	1	105	2022227560	JR1100990 6	1	3	06/02/2022 03:34	06/02/2022 17:06	Interna-Não programada-Meio ambiente- Vento	220	51	13698	689,8 6
607 2	2	2022	14916	33	76	2022227566	MA122242 19	1	3	06/02/2022 07:28	06/02/2022 12:27	Interna-Não programada-Meio ambiente- Vento	34500	20	19254	99,47
607 2	2	2022	14943	3	197	2022227568	IH1208879 7LD	1	3	05/02/2022 21:09	06/02/2022 09:56	Interna-Não programada-Meio ambiente- Descarga Atmosférica	13800	201	14352	2569, 12
607 2	2	2022	16493	31	3	2022227574	AN122415 25	1	3	06/02/2022 07:29	06/02/2022 10:19	Interna-Não programada-Meio ambiente- Descarga Atmosférica	34500	1	16284	2,83
607 2	2	2022	14879	35	27	2022227575	CA210417 07	1	3	06/02/2022 07:29	06/02/2022 22:52	Interna-Não programada-Meio ambiente- Descarga Atmosférica	220	1	28945	15,37
607 2	2	2022	14934	32	480	2022227577	JT2127412 8	1	3	06/02/2022 07:29	06/02/2022 14:00	Interna-Não programada-Meio ambiente- Vento	220	1	7178	6,52
607 2	2	2022	14894	4	204	2022227578	PV120000 04	1	3	06/02/2022 07:30	06/02/2022 10:01	Interna-Não programada-Meio ambiente- Descarga Atmosférica	13800	16	18174	40,27

607 2	2	2022	14868	1	16	2022227579	DI1218837 7	1	3	06/02/2022 07:30	07/02/2022 08:40	Interna-Não programada-Meio ambiente- Descarga Atmosférica	13800	13	2346	327,1 2
607 2	2	2022	14929	31	323	2022227582	IK1242665 3	1	3	06/02/2022 07:17	06/02/2022 09:37	Interna-Não programada-Meio ambiente- Descarga Atmosférica	34500	14	19010	32,55
607 2	2	2022	14898	1	125	2022227586	IY2139892 1	1	3	06/02/2022 07:31	06/02/2022 10:27	Interna-Não programada-Meio ambiente- Vento	220	2	12563	5,85
607 2	2	2022	14984	2	176	2022227588	TR211235 52	1	3	06/02/2022 07:31	06/02/2022 08:41	Interna-Não programada-Meio ambiente- Vento	220	1	43080	1,15
607 2	2	2022	15746	1	563	2022227590	NA120411 62	1	3	06/02/2022 01:39	06/02/2022 19:05	Interna-Não programada-Meio ambiente- Vento	13800	19	10293	331,1 8
607 2	2	2022	14906	2	56	2022227591	10001392 652	1	3	06/02/2022 07:32	06/02/2022 20:28	Interna-Não programada-Meio ambiente- Vento	220	1	31556	12,93
607 2	2	2022	14988	32	181	2022227592	JV1222256 5RE	1	3	06/02/2022 07:32	06/02/2022 11:17	Interna-Não programada-Meio ambiente- Descarga Atmosférica	34500	28	4285	104,7 4
607 2	2	2022	16489	31	32	2022227593	PJ2137977 9	1	3	06/02/2022 07:32	06/02/2022 09:27	Interna-Não programada-Meio ambiente- Descarga Atmosférica	220	1	10447	1,90
607 2	2	2022	14886	2	326	2022227603	UR213390 42	1	3	06/02/2022 07:34	06/02/2022 10:45	Interna-Não programada-Meio ambiente- Descarga Atmosférica	220	1	5536	3,17
607 2	2	2022	14923	2	371	2022227608	IV1844985 0TS	1	3	06/02/2022 07:21	07/02/2022 00:34	Interna-Não programada-Meio ambiente- Descarga Atmosférica	13800	46	32903	791,8 6
607 2	2	2022	14925	1	88	2022227614	IB2130031 9	1	3	06/02/2022 07:36	06/02/2022 16:51	Interna-Não programada-Meio ambiente- Descarga Atmosférica	220	1	18577	9,25
607 2	2	2022	14978	2	492	2022227615	FA122136 20	1	3	06/02/2022 07:36	06/02/2022 12:41	Interna-Não programada-Meio ambiente- Vento	13800	1	8736	5,08
607 2	2	2022	14978	2	492	2022227615	FA122136 20	1	3	06/02/2022 07:36	06/02/2022 15:26	Interna-Não programada-Meio ambiente- Vento	13800	2	8736	15,66
607 2	2	2022	14862	2	20	2022227616	AA123494 38	1	3	06/02/2022 07:36	06/02/2022 11:58	Interna-Não programada-Meio ambiente- Descarga Atmosférica	13800	28	24199	121,8 3
607 2	2	2022	15728	1	397	2022227625	BV211170 88	1	3	06/02/2022 07:38	06/02/2022 11:07	Interna-Não programada-Meio ambiente- Descarga Atmosférica	220	2	2461	6,94
607 2	2	2022	14917	1	123	2022227635	IA2126426 7	1	3	06/02/2022 07:40	06/02/2022 15:31	Interna-Não programada-Meio ambiente- Descarga Atmosférica	220	1	6224	7,84
607 2	2	2022	14966	6	57	2022227637	16706791	1	3	06/02/2022 07:40	06/02/2022 11:53	Interna-Não programada-Meio ambiente- Vento	220	1	31580	4,21
607 2	2	2022	14985	31	180	2022227639	NQ122356 34	1	3	06/02/2022 07:40	06/02/2022 14:32	Interna-Não programada-Meio ambiente- Vento	34500	78	24135	534,7 3
607 2	2	2022	14890	6	506	2022227644	CT110321 35	1	3	06/02/2022 07:41	06/02/2022 12:15	Interna-Não programada-Meio ambiente- Vento	220	101	47064	460,7 8
607 2	2	2022	14939	1	352	2022227647	MU12141 105	1	3	06/02/2022 06:05	07/02/2022 00:01	Interna-Não programada-Meio ambiente- Vento	13800	25	13745	447,9 2
607 2	2	2022	15747	5	148	2022227649	PR210000 77	1	3	06/02/2022 07:42	06/02/2022 09:25	Interna-Não programada-Meio ambiente- Descarga Atmosférica	220	1	14836	1,73
607 2	2	2022	14978	32	216	2022227651	JL1232414 1	1	3	06/02/2022 07:42	07/02/2022 03:26	Interna-Não programada-Meio ambiente- Descarga Atmosférica	34500	4	8736	78,91
607 2	2	2022	14911	1	71	2022227654	GS112238 43	1	3	06/02/2022 07:42	06/02/2022 12:33	Interna-Não programada-Meio ambiente- Árvore ou Vegetação	220	1	14941	4,84
607 2	2	2022	14953	2	314	2022227655	PP120082 41	1	3	06/02/2022 05:30	06/02/2022 12:26	Interna-Não programada-Meio ambiente- Vento	13800	21	20496	145,3 8
607 2	2	2022	14969	8	160	2022227658	RV213606 34	1	3	06/02/2022 07:42	06/02/2022 14:45	Interna-Não programada-Meio ambiente- Descarga Atmosférica	220	2	40768	14,07
607 2	2	2022	14977	1	474	2022227659	SF1200019 2	1	3	06/02/2022 07:35	06/02/2022 10:17	Interna-Não programada-Meio ambiente- Descarga Atmosférica	13800	18	6302	48,59
607 2	2	2022	14951	31	137	2022227661	PB121632 15	1	3	06/02/2022 07:43	06/02/2022 13:27	Interna-Não programada-Meio ambiente- Árvore ou Vegetação	34500	35	15050	200,5 7
607 2	2	2022	14951	31	137	2022227661	PB121632 15	1	3	06/02/2022 07:43	06/02/2022 17:50	Interna-Não programada-Meio ambiente- Árvore ou Vegetação	34500	214	15050	2164, 97

607 2	2	2022	14951	31	137	2022227661	PB121632 15	1	3	06/02/2022 07:43	06/02/2022 18:41	Interna-Não programada-Meio ambiente- Árvore ou Vegetação	34500	21	15050	230,3 3
607 2	2	2022	14951	31	137	2022227661	PB121632 15	1	3	06/02/2022 07:43	06/02/2022 19:17	Interna-Não programada-Meio ambiente- Árvore ou Vegetação	34500	25	15050	288,9 9
607 2	2	2022	14987	2	360	2022227664	VN210608 21	1	3	06/02/2022 07:44	06/02/2022 12:14	Interna-Não programada-Meio ambiente- Descarga Atmosférica	220	1	17538	4,50
607 2	2	2022	14965	2	57	2022227665	AP110030 04	1	3	06/02/2022 04:49	06/02/2022 11:07	Interna-Não programada-Meio ambiente- Árvore ou Vegetação	220	99	51636	624,9 1
607 2	2	2022	15738	1	62	2022227674	10006091 065	1	3	06/02/2022 07:46	06/02/2022 11:42	Interna-Não programada-Meio ambiente- Vento	220	1	39227	3,93
607 2	2	2022	14923	1	85	2022227675	IR1206905 3	1	3	06/02/2022 07:08	06/02/2022 13:54	Interna-Não programada-Meio ambiente- Descarga Atmosférica	13800	14	32903	94,57
607 2	2	2022	15734	37	347	2022227679	KR133136 26	1	3	06/02/2022 07:47	06/02/2022 14:57	Interna-Não programada-Meio ambiente- Vento	34500	13	2536	93,11
607 2	2	2022	14923	31	85	2022227680	IS2101558 4	1	3	06/02/2022 07:47	06/02/2022 11:54	Interna-Não programada-Meio ambiente- Descarga Atmosférica	220	1	32903	4,11
607 2	2	2022	14934	2	407	2022227682	SX120808 73LD	1	3	05/02/2022 22:39	07/02/2022 09:01	Interna-Não programada-Meio ambiente- Vento	13800	76	7178	2612, 29
607 2	2	2022	14980	32	171	2022227685	SM122208 86	1	3	05/02/2022 22:16	06/02/2022 11:43	Interna-Não programada-Meio ambiente- Descarga Atmosférica	34500	17	13622	228,5 9
607 2	2	2022	14871	10	60	2022227693	GN113293 59	1	3	06/02/2022 07:21	06/02/2022 08:50	Interna-Não programada-Meio ambiente- Vento	220	66	35435	97,70
607 2	2	2022	14979	1	202	2022227695	50007846 4	1	3	06/02/2022 07:49	06/02/2022 11:21	Interna-Não programada-Meio ambiente- Vento	220	1	17358	3,52
607 2	2	2022	16476	8	453	2022227696	10008649 330	1	3	06/02/2022 07:50	06/02/2022 09:43	Interna-Não programada-Meio ambiente- Vento	220	1	33521	1,88
607 2	2	2022	14905	1	362	2022227707	NP123279 37	1	3	06/02/2022 06:25	06/02/2022 12:40	Interna-Não programada-Meio ambiente- Descarga Atmosférica	13800	40	5444	249,8 1
607 2	2	2022	14926	1	10	2022227712	AE120637 40	1	3	06/02/2022 07:38	06/02/2022 10:56	Interna-Não programada-Meio ambiente- Vento	13800	375	1898	1236, 88
607 2	2	2022	14924	2	302	2022227713	II1221708 7	1	3	05/02/2022 20:44	07/02/2022 17:24	Interna-Não programada-Meio ambiente- Descarga Atmosférica	13800	223	10061	9958, 50
607 2	2	2022	16493	1	573	2022227716	AA214065 42	1	3	06/02/2022 07:53	06/02/2022 10:13	Interna-Não programada-Meio ambiente- Descarga Atmosférica	220	4	16284	9,31
607 2	2	2022	15748	2	188	2022227720	OZ310523 81	1	3	06/02/2022 07:53	06/02/2022 17:28	Interna-Não programada-Meio ambiente- Descarga Atmosférica	220	1	11658	9,57
607 2	2	2022	14918	31	123	2022227721	BF121708 28	1	3	06/02/2022 06:39	06/02/2022 18:45	Interna-Não programada-Meio ambiente- Vento	34500	14	33566	169,3 1
607 2	2	2022	14887	1	225	2022227723	CM120423 53	1	3	06/02/2022 07:28	06/02/2022 09:53	Interna-Não programada-Meio ambiente- Descarga Atmosférica	13800	6	3605	14,46
607 2	2	2022	15730	31	245	2022227724	RV212714 27	1	3	06/02/2022 07:54	06/02/2022 12:50	Interna-Não programada-Meio ambiente- Vento	220	1	1282	4,93
607 2	2	2022	14924	1	302	2022227727	II1222018 1	1	3	05/02/2022 20:06	06/02/2022 14:17	Interna-Não programada-Meio ambiente- Vento	13800	22	10061	400,0 1
607 2	2	2022	14941	1	475	2022227728	IU1201881 0	1	3	06/02/2022 05:27	06/02/2022 10:24	Interna-Não programada-Meio ambiente- Descarga Atmosférica	13800	28	7488	138,3 9
607 2	2	2022	14921	2	8	2022227729	10003243 867	1	3	06/02/2022 07:54	06/02/2022 17:21	Interna-Não programada-Meio ambiente- Vento	220	1	11891	9,43
607 2	2	2022	14904	31	283	2022227731	FB122564 01	1	3	06/02/2022 07:55	06/02/2022 09:32	Interna-Não programada-Meio ambiente- Vento	34500	12	11676	19,37
607 2	2	2022	14916	31	209	2022227734	SD123847 74	1	3	06/02/2022 07:55	06/02/2022 10:52	Interna-Não programada-Meio ambiente- Descarga Atmosférica	34500	87	19254	255,3 7
607 2	2	2022	14939	1	352	2022227735	MU12192 418	1	3	06/02/2022 07:56	06/02/2022 21:12	Interna-Não programada-Meio ambiente- Descarga Atmosférica	13800	2	13745	26,53
607 2	2	2022	14918	1	499	2022227736	45400008 60	1	3	06/02/2022 07:56	06/02/2022 20:43	Interna-Não programada-Meio ambiente- Vento	220	1	33566	12,77

607 2	2	2022	14987	3	236	2022227744	VN210863 61	1	3	06/02/2022 07:58	06/02/2022 19:48	Interna-Não programada-Meio ambiente- Descarga Atmosférica	220	1	17538	11,83
607 2	2	2022	15749	1	340	2022227749	GG121665 33	1	3	06/02/2022 07:18	07/02/2022 01:24	Interna-Não programada-Meio ambiente- Descarga Atmosférica	13800	15	14745	271,4 5
607 2	2	2022	14911	1	71	2022227751	GS122038 80	1	3	05/02/2022 23:58	06/02/2022 11:42	Interna-Não programada-Meio ambiente- Descarga Atmosférica	13800	26	14941	304,7 0
607 2	2	2022	16484	32	570	2022227752	MV122677 17	1	3	06/02/2022 07:59	07/02/2022 07:10	Interna-Não programada-Meio ambiente- Descarga Atmosférica	34500	4	6592	92,72
607 2	2	2022	16476	10	453	2022227757	16694740	1	3	06/02/2022 07:59	06/02/2022 10:35	Interna-Não programada-Meio ambiente- Vento	220	1	33521	2,58
607 2	2	2022	15748	33	148	2022227758	OZ211152 55	1	3	06/02/2022 08:00	06/02/2022 11:26	Interna-Não programada-Meio ambiente- Descarga Atmosférica	220	1	11658	3,43
607 2	2	2022	14923	2	87	2022227762	JP1200611 4RE	1	3	06/02/2022 03:46	06/02/2022 14:20	Interna-Não programada-Meio ambiente- Vento	13800	30	32903	316,7 7
607 2	2	2022	14951	1	137	2022227766	-	1	3	06/02/2022 08:00	06/02/2022 14:59	Interna-Não programada-Meio ambiente- Vento	13800	120	15050	837,6 3
607 2	2	2022	14951	1	137	2022227766	-	1	3	06/02/2022 11:31	06/02/2022 14:59	Interna-Não programada-Meio ambiente- Vento	13800	5	15050	17,33
607 2	2	2022	14976	1	569	2022227778	SU121571 70	1	3	06/02/2022 04:31	06/02/2022 11:59	Interna-Não programada-Meio ambiente- Descarga Atmosférica	13800	6	3327	44,74
607 2	2	2022	14859	2	454	2022227782	LA111649 33	1	3	06/02/2022 08:03	06/02/2022 12:38	Interna-Não programada-Meio ambiente- Vento	220	111	27345	508,5 6
607 2	2	2022	14928	1	91	2022227788	10030898 186	1	3	06/02/2022 08:04	06/02/2022 17:46	Interna-Não programada-Meio ambiente- Vento	220	1	12002	9,68
607 2	2	2022	14984	1	331	2022227789	GC211999 39	1	3	06/02/2022 06:47	06/02/2022 08:56	Interna-Não programada-Meio ambiente- Descarga Atmosférica	220	1	43080	2,14
607 2	2	2022	14905	2	464	2022227792	GE214019 48	1	3	06/02/2022 08:05	06/02/2022 14:19	Interna-Não programada-Meio ambiente- Descarga Atmosférica	220	1	5444	6,23
607 2	2	2022	14951	2	7	2022227794	PB123052 24	1	3	06/02/2022 08:06	06/02/2022 13:58	Interna-Não programada-Meio ambiente- Descarga Atmosférica	13800	1	15050	5,85
607 2	2	2022	16493	2	107	2022227795	SV211374 12	1	3	06/02/2022 08:06	06/02/2022 15:08	Interna-Não programada-Meio ambiente- Descarga Atmosférica	220	1	16284	7,02
607 2	2	2022	15734	2	394	2022227796	KR124121 10	1	3	05/02/2022 21:58	06/02/2022 12:04	Interna-Não programada-Meio ambiente- Vento	13800	7	2536	98,68
607 2	2	2022	14889	2	54	2022227801	GD121651 60	1	3	06/02/2022 07:29	06/02/2022 18:17	Interna-Não programada-Meio ambiente- Árvore ou Vegetação	13800	10	20733	108,0 0
607 2	2	2022	14921	32	8	2022227810	JD1234006 4	1	3	06/02/2022 07:24	06/02/2022 11:22	Interna-Não programada-Meio ambiente- Vento	34500	17	11891	67,18
607 2	2	2022	14984	1	176	2022227813	TR320018 19	1	3	06/02/2022 08:10	06/02/2022 12:17	Interna-Não programada-Meio ambiente- Vento	13800	2	43080	8,24
607 2	2	2022	16491	1	17	2022227814	AI2119404 1	1	3	06/02/2022 08:10	06/02/2022 21:31	Interna-Não programada-Meio ambiente- Descarga Atmosférica	220	1	17541	13,35
607 2	2	2022	14921	4	8	2022227815	EU122441 93	1	3	06/02/2022 08:10	06/02/2022 16:04	Interna-Não programada-Meio ambiente- Vento	13800	2	11891	15,79
607 2	2	2022	14978	31	216	2022227817	TL2126892 8	1	3	06/02/2022 08:10	06/02/2022 14:07	Interna-Não programada-Meio ambiente- Vento	220	1	8736	5,94
607 2	2	2022	16475	1	453	2022227818	16755250	1	3	06/02/2022 08:10	06/02/2022 11:43	Interna-Não programada-Meio ambiente- Vento	220	1	49215	3,54
607 2	2	2022	15747	5	148	2022227820	46001936 3	1	3	06/02/2022 08:10	06/02/2022 11:34	Interna-Não programada-Meio ambiente- Vento	220	1	14836	3,40
607 2	2	2022	14929	2	93	2022227822	IK2123579 4	1	3	06/02/2022 08:11	06/02/2022 11:41	Interna-Não programada-Meio ambiente- Descarga Atmosférica	220	1	19010	3,50
607 2	2	2022	16482	6	577	2022227823	SH120000 21	1	3	06/02/2022 07:53	06/02/2022 09:20	Interna-Não programada-Meio ambiente- Descarga Atmosférica	13800	83	16682	119,3 8
607 2	2	2022	15733	2	43	2022227824	KR112148 78	1	3	06/02/2022 08:11	06/02/2022 15:37	Interna-Não programada-Meio ambiente- Vento	220	111	17588	824,5 8

607 2	2	2022	16493	31	3	2022227826	AN121185 17	1	3	06/02/2022 08:11	06/02/2022 12:50	Interna-Não programada-Meio ambiente- Vento	34500	4	16284	18,57
607 2	2	2022	16490	3	59	2022227828	GN210018 36	1	3	06/02/2022 08:11	06/02/2022 12:02	Interna-Não programada-Meio ambiente- Árvore ou Vegetação	220	1	21630	3,84
607 2	2	2022	14887	32	225	2022227832	CM212943 85	1	3	06/02/2022 08:11	06/02/2022 12:23	Interna-Não programada-Meio ambiente- Descarga Atmosférica	220	2	3605	8,37
607 2	2	2022	14863	12	5	2022227833	20084493	1	3	06/02/2022 08:11	06/02/2022 09:54	Interna-Não programada-Meio ambiente- Vento	220	1	86055	1,70
607 2	2	2022	14898	1	50	2022227835	EA120565 48	1	3	06/02/2022 08:12	06/02/2022 21:48	Interna-Não programada-Meio ambiente- Descarga Atmosférica	13800	7	12563	95,14
607 2	2	2022	14922	1	83	2022227837	IP1230088 2	1	3	06/02/2022 08:12	06/02/2022 10:02	Interna-Não programada-Meio ambiente- Descarga Atmosférica	13800	3	10659	5,46
607 2	2	2022	14881	32	30	2022227840	DV121694 84	1	3	06/02/2022 07:58	06/02/2022 15:46	Interna-Não programada-Meio ambiente- Descarga Atmosférica	34500	46	11833	358,5 1
607 2	2	2022	15734	2	394	2022227846	KR112567 65	1	3	06/02/2022 08:13	06/02/2022 13:50	Interna-Não programada-Meio ambiente- Vento	220	1	2536	5,61
607 2	2	2022	15745	5	103	2022227847	JT1224844 7	1	3	06/02/2022 00:52	06/02/2022 09:38	Interna-Não programada-Meio ambiente- Descarga Atmosférica	13800	2	20583	17,53
607 2	2	2022	14863	4	5	2022227850	AN122651 11	1	3	06/02/2022 04:11	06/02/2022 11:29	Interna-Não programada-Meio ambiente- Descarga Atmosférica	13800	7	86055	51,03
607 2	2	2022	14951	31	137	2022227852	PB211569 93	1	3	06/02/2022 08:14	06/02/2022 13:50	Interna-Não programada-Meio ambiente- Vento	220	3	15050	16,79
607 2	2	2022	14987	1	540	2022227854	SV120770 10	1	3	06/02/2022 08:12	06/02/2022 09:46	Interna-Não programada-Meio ambiente- Descarga Atmosférica	13800	6	17538	9,35
607 2	2	2022	15749	35	173	2022227860	GG121711 80	1	3	06/02/2022 06:01	06/02/2022 12:39	Interna-Não programada-Meio ambiente- Vento	34500	49	14745	324,4 6
607 2	2	2022	14925	1	88	2022227861	GS121047 22	1	3	06/02/2022 07:28	06/02/2022 10:30	Interna-Não programada-Meio ambiente- Descarga Atmosférica	13800	7	18577	21,12
607 2	2	2022	14902	4	49	2022227862	FR120764 23	1	3	06/02/2022 08:16	06/02/2022 15:55	Interna-Não programada-Meio ambiente- Vento	13800	2	5251	15,30
607 2	2	2022	14963	31	152	2022227865	PO123843 05	1	3	06/02/2022 08:17	06/02/2022 10:58	Interna-Não programada-Meio ambiente- Descarga Atmosférica	34500	4	27563	10,68
607 2	2	2022	14940	1	241	2022227867	VA110415 41	1	3	06/02/2022 08:18	06/02/2022 12:03	Interna-Não programada-Meio ambiente- Vento	220	191	107006	715,6 7
607 2	2	2022	14987	2	201	2022227869	SV122053 74	1	3	06/02/2022 07:22	06/02/2022 10:36	Interna-Não programada-Meio ambiente- Descarga Atmosférica	13800	3	17538	9,68
607 2	2	2022	14896	1	524	2022227871	SV210418 41	1	3	06/02/2022 08:18	06/02/2022 10:42	Interna-Não programada-Meio ambiente- Vento	220	1	4316	2,39
607 2	2	2022	14976	1	569	2022227873	SU210274 80	1	3	06/02/2022 08:19	06/02/2022 15:56	Interna-Não programada-Meio ambiente- Descarga Atmosférica	220	1	3327	7,61
607 2	2	2022	15747	3	148	2022227882	PR111865 89	1	3	06/02/2022 08:19	06/02/2022 10:33	Interna-Não programada-Meio ambiente- Vento	220	86	14836	192,3 3
607 2	2	2022	15749	1	340	2022227885	GG123401 34	1	3	06/02/2022 08:21	06/02/2022 15:55	Interna-Não programada-Meio ambiente- Descarga Atmosférica	13800	3	14745	22,69
607 2	2	2022	14964	1	222	2022227886	ID3212827 2	1	3	05/02/2022 20:36	06/02/2022 13:03	Interna-Não programada-Meio ambiente- Descarga Atmosférica	13800	8	27448	131,5 4
607 2	2	2022	14969	5	160	2022227887	63014768 1	1	3	06/02/2022 08:21	06/02/2022 13:17	Interna-Não programada-Meio ambiente- Vento	220	1	40768	4,93
607 2	2	2022	14889	2	359	2022227890	CT120001 08RE	1	3	05/02/2022 21:29	06/02/2022 12:19	Interna-Não programada-Meio ambiente- Vento	13800	5	20733	74,10
607 2	2	2022	15749	35	173	2022227893	CX211507 42	1	3	06/02/2022 08:22	07/02/2022 00:28	Interna-Não programada-Meio ambiente- Descarga Atmosférica	220	1	14745	16,09
607 2	2	2022	14938	33	105	2022227894	JR2112089 9	1	3	06/02/2022 08:22	06/02/2022 13:10	Interna-Não programada-Meio ambiente- Vento	220	2	13698	9,57
607 2	2	2022	14939	1	207	2022227898	FO121853 09	1	3	06/02/2022 07:10	06/02/2022 18:32	Interna-Não programada-Meio ambiente- Vento	13800	9	13745	102,2 1

607 2	2	2022	14928	32	260	2022227900	SZ1219005 2RE	1	3	06/02/2022 08:01	06/02/2022 11:16	Interna-Não programada-Meio ambiente- Vento	34500	79	12002	255,8 3
607 2	2	2022	14953	1	488	2022227906	PL1204948 7	1	3	06/02/2022 05:55	06/02/2022 12:23	Interna-Não programada-Meio ambiente- Descarga Atmosférica	13800	17	20496	109,7 5
607 2	2	2022	15743	1	26	2022227909	BG120466 40	1	3	06/02/2022 07:53	07/02/2022 20:50	Interna-Não programada-Meio ambiente- Vento	13800	3	1533	110,8 7
607 2	2	2022	14863	6	5	2022227919	AN122174 19	1	3	06/02/2022 08:25	06/02/2022 10:42	Interna-Não programada-Meio ambiente- Descarga Atmosférica	13800	6	86055	13,65
607 2	2	2022	14885	6	61	2022227924	GN110009 35	1	3	06/02/2022 08:26	06/02/2022 16:28	Interna-Não programada-Meio ambiente- Vento	220	56	34928	449,8 4
607 2	2	2022	15743	1	26	2022227929	BG123845 33	1	3	06/02/2022 07:57	07/02/2022 16:19	Interna-Não programada-Meio ambiente- Descarga Atmosférica	13800	30	1533	970,8 2
607 2	2	2022	14885	11	61	2022227930	10301240	1	3	06/02/2022 08:27	06/02/2022 09:58	Interna-Não programada-Meio ambiente- Vento	220	1	34928	1,51
607 2	2	2022	14886	2	326	2022227934	UR210000 30	1	3	06/02/2022 08:27	06/02/2022 09:44	Interna-Não programada-Meio ambiente- Descarga Atmosférica	220	1	5536	1,27
607 2	2	2022	14923	1	361	2022227938	AM120000 06	1	3	06/02/2022 08:28	06/02/2022 11:22	Interna-Não programada-Meio ambiente- Descarga Atmosférica	13800	2	32903	5,78
607 2	2	2022	14929	4	93	2022227942	IK1231130 8	1	3	06/02/2022 08:29	06/02/2022 11:50	Interna-Não programada-Meio ambiente- Descarga Atmosférica	13800	9	19010	30,14
607 2	2	2022	14953	1	488	2022227946	PL1127754 7	1	3	06/02/2022 08:29	06/02/2022 13:09	Interna-Não programada-Meio ambiente- Descarga Atmosférica	220	1	20496	4,66
607 2	2	2022	14953	2	19	2022227948	JD1200865 2	1	3	05/02/2022 22:19	06/02/2022 18:22	Interna-Não programada-Meio ambiente- Vento	13800	14	20496	280,6 4
607 2	2	2022	14985	31	180	2022227952	UR212020 57	1	3	06/02/2022 08:30	06/02/2022 11:49	Interna-Não programada-Meio ambiente- Vento	220	3	24135	9,94
607 2	2	2022	14889	2	476	2022227953	CT122661 16	1	3	06/02/2022 08:30	06/02/2022 14:06	Interna-Não programada-Meio ambiente- Vento	13800	1	20733	5,60
607 2	2	2022	14939	1	112	2022227956	22600268 93	1	3	06/02/2022 08:30	06/02/2022 14:44	Interna-Não programada-Meio ambiente- Vento	220	1	13745	6,23
607 2	2	2022	14939	1	207	2022227957	FO121709 63	1	3	06/02/2022 06:57	06/02/2022 17:37	Interna-Não programada-Meio ambiente- Descarga Atmosférica	13800	11	13745	117,2 3
607 2	2	2022	16476	10	453	2022227958	10016088 253	1	3	06/02/2022 08:30	06/02/2022 10:55	Interna-Não programada-Meio ambiente- Vento	220	1	33521	2,41
607 2	2	2022	14956	2	242	2022227960	PW120549 88RE	1	3	06/02/2022 08:21	06/02/2022 13:33	Interna-Não programada-Meio ambiente- Descarga Atmosférica	13800	23	32677	119,5 8
607 2	2	2022	14947	4	132	2022227970	OV123173 57	1	3	06/02/2022 06:57	06/02/2022 09:31	Interna-Não programada-Meio ambiente- Descarga Atmosférica	13800	35	13666	89,59
607 2	2	2022	14968	31	327	2022227971	DM21306 310	1	3	06/02/2022 08:32	06/02/2022 14:00	Interna-Não programada-Meio ambiente- Vento	220	2	10404	10,95
607 2	2	2022	14963	33	152	2022227973	25600093 59	1	3	06/02/2022 08:32	07/02/2022 21:38	Interna-Não programada-Meio ambiente- Vento	220	1	27563	37,09
607 2	2	2022	14868	2	16	2022227974	AY123809 79	1	3	06/02/2022 08:32	06/02/2022 22:59	Interna-Não programada-Meio ambiente- Descarga Atmosférica	13800	1	2346	14,44
607 2	2	2022	14905	31	184	2022227975	PV123966 32	1	3	06/02/2022 08:32	07/02/2022 01:55	Interna-Não programada-Meio ambiente- Descarga Atmosférica	34500	9	5444	156,3 7
607 2	2	2022	14863	10	5	2022227976	10020023 349	1	3	06/02/2022 08:32	06/02/2022 10:41	Interna-Não programada-Meio ambiente- Vento	220	1	86055	2,14
607 2	2	2022	14985	32	180	2022227978	UR213882 14	1	3	06/02/2022 08:32	06/02/2022 10:41	Interna-Não programada-Meio ambiente- Vento	220	1	24135	2,14
607 2	2	2022	14863	12	5	2022227980	20903420	1	3	06/02/2022 08:33	06/02/2022 12:18	Interna-Não programada-Meio ambiente- Vento	220	1	86055	3,76
607 2	2	2022	14857	18	240	2022227983	GN120474 59	1	3	06/02/2022 08:26	06/02/2022 10:31	Interna-Não programada-Meio ambiente- Vento	13800	199	18583	412,1 5
607 2	2	2022	16481	2	574	2022227985	ZN211467 90	1	3	06/02/2022 08:33	06/02/2022 11:23	Interna-Não programada-Meio ambiente- Descarga Atmosférica	220	1	5702	2,83

607 2	2	2022	14906	3	56	2022227987	55004193 0	1	3	06/02/2022 08:33	06/02/2022 18:26	Interna-Não programada-Meio ambiente- Vento	220	1	31556	9,88
607 2	2	2022	14980	2	495	2022227988	BX122035 05	1	3	06/02/2022 08:33	06/02/2022 15:16	Interna-Não programada-Meio ambiente- Vento	13800	2	13622	13,41
607 2	2	2022	14879	1	29	2022227992	CC210281 73	1	3	06/02/2022 08:34	06/02/2022 14:29	Interna-Não programada-Meio ambiente- Árvore ou Vegetação	220	1	28945	5,91
607 2	2	2022	14963	2	414	2022227993	PO123916 71	1	3	06/02/2022 07:04	06/02/2022 15:09	Interna-Não programada-Meio ambiente- Descarga Atmosférica	13800	23	27563	185,6 0
607 2	2	2022	14949	1	136	2022227996	PO123916 55	1	3	06/02/2022 08:35	06/02/2022 20:40	Interna-Não programada-Meio ambiente- Vento	13800	4	1841	48,30
607 2	2	2022	14865	1	9	2022227997	AC111058 25	1	3	06/02/2022 08:35	06/02/2022 12:13	Interna-Não programada-Meio ambiente- Vento	220	162	17672	587,1 6
607 2	2	2022	14865	1	9	2022228004	AC121166 68	1	3	06/02/2022 07:05	06/02/2022 11:00	Interna-Não programada-Meio ambiente- Descarga Atmosférica	13800	24	17672	93,97
607 2	2	2022	16485	31	576	2022228005	PU122064 66	1	3	06/02/2022 07:38	06/02/2022 18:07	Interna-Não programada-Meio ambiente- Descarga Atmosférica	34500	4	5128	41,89
607 2	2	2022	14918	31	123	2022228006	ND121618 ZORE	1	3	06/02/2022 07:22	06/02/2022 11:40	Interna-Não programada-Meio ambiente- Vento	34500	146	33566	625,6 1
607 2	2	2022	14862	2	2	2022228010	SV213023 90	1	3	06/02/2022 08:37	06/02/2022 15:25	Interna-Não programada-Meio ambiente- Descarga Atmosférica	220	1	24199	6,79
607 2	2	2022	14859	1	373	2022228015	48301675 81	1	3	06/02/2022 08:38	06/02/2022 12:16	Interna-Não programada-Meio ambiente- Vento	220	1	27345	3,62
607 2	2	2022	14920	2	96	2022228021	IX1129388 2	1	3	06/02/2022 06:44	06/02/2022 16:54	Interna-Não programada-Meio ambiente- Vento	220	47	14563	477,9 5
607 2	2	2022	14894	3	204	2022228023	10020697 323	1	3	06/02/2022 08:39	06/02/2022 11:17	Interna-Não programada-Meio ambiente- Vento	220	1	18174	2,63
607 2	2	2022	16491	1	17	2022228026	AI1219404 0	1	3	06/02/2022 08:39	07/02/2022 01:31	Interna-Não programada-Meio ambiente- Descarga Atmosférica	13800	5	17541	84,27
607 2	2	2022	15727	1	322	2022228030	BV310664 10	1	3	06/02/2022 08:40	06/02/2022 13:20	Interna-Não programada-Meio ambiente- Descarga Atmosférica	220	1	12881	4,67
607 2	2	2022	14939	1	47	2022228033	24200017 53	1	3	06/02/2022 08:40	06/02/2022 14:14	Interna-Não programada-Meio ambiente- Vento	220	1	13745	5,56
607 2	2	2022	15738	2	62	2022228035	8485752	1	3	06/02/2022 08:40	06/02/2022 10:24	Interna-Não programada-Meio ambiente- Vento	13800	93	39227	160,4 3
607 2	2	2022	15741	17	420	2022228036	10024298 300	1	3	06/02/2022 08:40	06/02/2022 10:01	Interna-Não programada-Meio ambiente- Vento	220	1	84980	1,34
607 2	2	2022	15743	1	26	2022228037	BG120001 48	1	3	06/02/2022 07:21	07/02/2022 12:00	Interna-Não programada-Meio ambiente- Vento	13800	4	1533	114,5 8
607 2	2	2022	14898	2	125	2022228040	IY1201080 7	1	3	06/02/2022 08:35	06/02/2022 10:51	Interna-Não programada-Meio ambiente- Descarga Atmosférica	13800	27	12563	61,16
607 2	2	2022	14921	3	8	2022228045	24400688 89	1	3	06/02/2022 08:42	07/02/2022 12:05	Interna-Não programada-Meio ambiente- Vento	220	1	11891	27,38
607 2	2	2022	14987	1	372	2022228048	LZ1235293 0	1	3	06/02/2022 08:42	06/02/2022 18:08	Interna-Não programada-Meio ambiente- Descarga Atmosférica	13800	3	17538	28,28
607 2	2	2022	14987	2	372	2022228051	LZ1231355 4	1	3	06/02/2022 08:42	06/02/2022 21:11	Interna-Não programada-Meio ambiente- Vento	13800	18	17538	224,5 1
607 2	2	2022	14877	1	165	2022228052	JR1200874 3	1	3	06/02/2022 06:46	06/02/2022 12:15	Interna-Não programada-Meio ambiente- Vento	13800	22	7423	120,4 6
607 2	2	2022	14978	31	216	2022228054	TL2116985 1	1	3	06/02/2022 08:44	06/02/2022 12:51	Interna-Não programada-Meio ambiente- Vento	220	2	8736	8,23
607 2	2	2022	14902	4	49	2022228055	90001580 9	1	3	06/02/2022 08:44	06/02/2022 17:05	Interna-Não programada-Meio ambiente- Vento	220	1	5251	8,36
607 2	2	2022	14951	1	137	2022228059	MJ123138 57	1	3	06/02/2022 06:21	06/02/2022 11:56	Interna-Não programada-Meio ambiente- Descarga Atmosférica	13800	14	15050	78,16
607 2	2	2022	14918	1	1	2022228068	SA121680 83	1	3	06/02/2022 08:36	06/02/2022 09:26	Interna-Não programada-Meio ambiente- Vento	13800	44	33566	36,06

607 2	2	2022	14930	1	374	2022228069	FA210135 33	1	3	06/02/2022 08:46	06/02/2022 10:02	Interna-Não programada-Meio ambiente- Vento	220	1	54150	1,25
607 2	2	2022	14916	1	343	2022228081	16200163 50	1	3	06/02/2022 08:48	06/02/2022 20:02	Interna-Não programada-Meio ambiente- Vento	220	1	19254	11,23
607 2	2	2022	16483	2	84	2022228084	-	1	3	06/02/2022 07:35	07/02/2022 14:06	Interna-Não programada-Meio ambiente- Vento	13800	11	7465	335,6 6
607 2	2	2022	16483	2	84	2022228084	-	1	3	06/02/2022 07:35	07/02/2022 14:24	Interna-Não programada-Meio ambiente- Vento	13800	3	7465	92,43
607 2	2	2022	16483	2	84	2022228084	-	1	3	06/02/2022 07:35	07/02/2022 14:37	Interna-Não programada-Meio ambiente- Vento	13800	8	7465	248,2 4
607 2	2	2022	14953	1	488	2022228086	PL1200026 8	1	3	06/02/2022 06:49	06/02/2022 14:05	Interna-Não programada-Meio ambiente- Descarga Atmosférica	13800	7	20496	50,77
607 2	2	2022	14928	32	260	2022228087	GE213322 75	1	3	06/02/2022 08:49	06/02/2022 18:44	Interna-Não programada-Meio ambiente- Vento	220	1	12002	9,90
607 2	2	2022	15739	12	62	2022228089	10005813 296	1	3	06/02/2022 08:50	06/02/2022 11:51	Interna-Não programada-Meio ambiente- Vento	220	1	46150	3,01
607 2	2	2022	14879	31	141	2022228091	SO212142 64	1	3	06/02/2022 08:50	06/02/2022 10:22	Interna-Não programada-Meio ambiente- Descarga Atmosférica	220	1	28945	1,52
607 2	2	2022	14961	32	325	2022228092	PI2110705 8	1	3	06/02/2022 08:50	06/02/2022 10:27	Interna-Não programada-Meio ambiente- Vento	220	1	40614	1,61
607 2	2	2022	14929	4	93	2022228093	MS213025 66	1	3	06/02/2022 08:50	06/02/2022 10:36	Interna-Não programada-Meio ambiente- Descarga Atmosférica	220	1	19010	1,75
607 2	2	2022	14951	1	7	2022228094	PB113360 79	1	3	06/02/2022 08:50	06/02/2022 14:42	Interna-Não programada-Meio ambiente- Vento	220	10	15050	58,53
607 2	2	2022	14905	1	362	2022228107	NP211886 51	1	3	06/02/2022 08:52	07/02/2022 09:06	Interna-Não programada-Meio ambiente- Descarga Atmosférica	220	1	5444	24,22
607 2	2	2022	16489	1	422	2022228108	PJ2108495 7	1	3	06/02/2022 08:52	06/02/2022 11:30	Interna-Não programada-Meio ambiente- Descarga Atmosférica	220	1	10447	2,62
607 2	2	2022	14934	1	167	2022228115	SK122264 84	1	3	06/02/2022 07:12	06/02/2022 13:33	Interna-Não programada-Meio ambiente- Descarga Atmosférica	13800	14	7178	88,74
607 2	2	2022	14942	5	233	2022228118	GN113741 55	1	3	06/02/2022 07:58	06/02/2022 13:03	Interna-Não programada-Meio ambiente- Vento	220	181	53697	921,6 9
607 2	2	2022	14931	3	98	2022228121	PX123527 62	1	3	06/02/2022 08:54	07/02/2022 14:48	Interna-Não programada-Meio ambiente- Descarga Atmosférica	13800	9	19525	268,9 8
607 2	2	2022	14921	1	169	2022228124	RV120198 24LD	1	3	06/02/2022 07:04	06/02/2022 20:27	Interna-Não programada-Meio ambiente- Descarga Atmosférica	13800	9	11891	120,4 2
607 2	2	2022	14918	1	1	2022228131	PS214329 43	1	3	06/02/2022 08:55	06/02/2022 11:41	Interna-Não programada-Meio ambiente- Descarga Atmosférica	220	1	33566	2,75
607 2	2	2022	14974	2	367	2022228133	RV211049 13	1	3	06/02/2022 08:55	07/02/2022 12:15	Interna-Não programada-Meio ambiente- Descarga Atmosférica	220	1	2036	27,32
607 2	2	2022	14953	2	314	2022228134	PP123125 05	1	3	06/02/2022 06:45	06/02/2022 13:28	Interna-Não programada-Meio ambiente- Vento	13800	10	20496	67,09
607 2	2	2022	14917	1	123	2022228136	IA1221156 3	1	3	06/02/2022 08:56	06/02/2022 15:10	Interna-Não programada-Meio ambiente- Vento	13800	1	6224	6,22
607 2	2	2022	14917	1	123	2022228136	IA1221156 3	1	3	06/02/2022 08:56	06/02/2022 15:50	Interna-Não programada-Meio ambiente- Vento	13800	7	6224	48,24
607 2	2	2022	14917	1	123	2022228136	IA1221156 3	1	3	06/02/2022 15:08	06/02/2022 15:50	Interna-Não programada-Meio ambiente- Vento	13800	1	6224	0,70
607 2	2	2022	14917	1	123	2022228136	IA1221156 3	1	3	06/02/2022 15:10	06/02/2022 15:50	Interna-Não programada-Meio ambiente- Vento	13800	25	6224	16,63
607 2	2	2022	14881	32	30	2022228137	BH123313 70	1	3	06/02/2022 07:53	06/02/2022 18:33	Interna-Não programada-Meio ambiente- Descarga Atmosférica	34500	13	11833	138,5 8
607 2	2	2022	14894	2	204	2022228139	PV123551 48	1	3	06/02/2022 08:04	06/02/2022 12:29	Interna-Não programada-Meio ambiente- Vento	13800	38	18174	167,3 1
607 2	2	2022	14875	1	24	2022228146	BM123496 15	1	3	06/02/2022 08:42	06/02/2022 18:15	Interna-Não programada-Meio ambiente- Descarga Atmosférica	13800	16	5367	152,7 6

607 2	2	2022	14930	1	259	2022228147	FA121645 36	1	3	06/02/2022 06:04	06/02/2022 12:14	Interna-Não programada-Meio ambiente- Vento	13800	241	54150	1483, 42
607 2	2	2022	15733	3	43	2022228151	KR110326 78	1	3	06/02/2022 03:00	06/02/2022 15:58	Interna-Não programada-Meio ambiente- Vento	220	88	17588	1140, 41
607 2	2	2022	14920	2	304	2022228153	SR211105 99	1	3	06/02/2022 08:59	06/02/2022 20:40	Interna-Não programada-Meio ambiente- Vento	220	1	14563	11,67
607 2	2	2022	14988	2	497	2022228158	EA120396 20RE	1	3	06/02/2022 08:29	06/02/2022 10:26	Interna-Não programada-Meio ambiente- Descarga Atmosférica	13800	7	4285	13,61
607 2	2	2022	14930	2	374	2022228162	10008934 728	1	3	06/02/2022 09:00	06/02/2022 11:05	Interna-Não programada-Meio ambiente- Vento	220	1	54150	2,07
607 2	2	2022	15749	31	173	2022228163	UP123920 59	1	3	06/02/2022 09:00	07/02/2022 19:00	Interna-Não programada-Meio ambiente- Descarga Atmosférica	34500	2	14745	67,98
607 2	2	2022	14889	30	34	2022228164	CT120611 32LD	1	3	06/02/2022 08:10	06/02/2022 16:06	Interna-Não programada-Meio ambiente- Vento	34500	1	20733	7,92
607 2	2	2022	14868	2	16	2022228165	PH122478 06	1	3	06/02/2022 07:39	06/02/2022 14:41	Interna-Não programada-Meio ambiente- Descarga Atmosférica	13800	7	2346	49,18
607 2	2	2022	14956	1	242	2022228166	MY120453 67RE	1	3	06/02/2022 05:55	06/02/2022 11:33	Interna-Não programada-Meio ambiente- Descarga Atmosférica	13800	26	32677	146,3 5
607 2	2	2022	14938	1	105	2022228168	L2900105 26	1	3	06/02/2022 09:01	06/02/2022 13:58	Interna-Não programada-Meio ambiente- Vento	220	1	13698	4,94
607 2	2	2022	14913	3	73	2022228171	GT120483 68	1	3	06/02/2022 08:02	06/02/2022 13:42	Interna-Não programada-Meio ambiente- Vento	13800	323	15972	1826, 12
607 2	2	2022	14913	3	73	2022228171	GT120483 68	1	3	06/02/2022 08:02	06/02/2022 14:43	Interna-Não programada-Meio ambiente- Vento	13800	38	15972	253,4 9
607 2	2	2022	14913	3	73	2022228171	GT120483 68	1	3	06/02/2022 13:43	06/02/2022 17:35	Interna-Não programada-Meio ambiente- Vento	13800	128	15972	494,5 8
607 2	2	2022	15745	7	103	2022228172	JT1230644 4	1	3	06/02/2022 06:27	06/02/2022 10:32	Interna-Não programada-Meio ambiente- Vento	13800	8	20583	32,63
607 2	2	2022	14880	1	28	2022228173	CD210002 88	1	3	06/02/2022 09:02	06/02/2022 15:59	Interna-Não programada-Meio ambiente- Vento	220	1	5023	6,94
607 2	2	2022	14924	32	88	2022228174	18100025 55	1	3	06/02/2022 09:02	06/02/2022 15:43	Interna-Não programada-Meio ambiente- Vento	220	1	10061	6,67
607 2	2	2022	14865	2	9	2022228175	AC213530 26	1	3	05/02/2022 21:21	06/02/2022 10:20	Interna-Não programada-Meio ambiente- Descarga Atmosférica	220	2	17672	25,94
607 2	2	2022	14933	2	102	2022228179	JA1212448 3	1	3	06/02/2022 07:50	06/02/2022 12:50	Interna-Não programada-Meio ambiente- Descarga Atmosférica	13800	6	19127	29,94
607 2	2	2022	14962	1	151	2022228180	PK211848 84	1	3	06/02/2022 09:03	06/02/2022 12:32	Interna-Não programada-Meio ambiente- Vento	220	1	15099	3,49
607 2	2	2022	14938	1	134	2022228181	NB123962 40	1	3	06/02/2022 09:03	06/02/2022 11:40	Interna-Não programada-Meio ambiente- Descarga Atmosférica	13800	10	13698	26,04
607 2	2	2022	14946	2	393	2022228182	AN122588 13	1	3	06/02/2022 08:24	06/02/2022 10:55	Interna-Não programada-Meio ambiente- Árvore ou Vegetação	13800	24	10759	60,22
607 2	2	2022	16475	2	453	2022228184	10017908 882	1	3	06/02/2022 09:04	06/02/2022 10:38	Interna-Não programada-Meio ambiente- Vento	220	1	49215	1,56
607 2	2	2022	14923	2	361	2022228186	IV2110812 8	1	3	06/02/2022 09:05	06/02/2022 18:22	Interna-Não programada-Meio ambiente- Descarga Atmosférica	220	1	32903	9,28
607 2	2	2022	14863	3	5	2022228190	10005858 605	1	3	06/02/2022 09:05	06/02/2022 11:51	Interna-Não programada-Meio ambiente- Vento	220	1	86055	2,76
607 2	2	2022	15742	3	99	2022228191	IT1100002 5	1	3	06/02/2022 09:05	06/02/2022 10:01	Interna-Não programada-Meio ambiente- Vento	220	76	23634	70,05
607 2	2	2022	14963	33	152	2022228192	FO123919 29	1	3	06/02/2022 09:04	06/02/2022 18:30	Interna-Não programada-Meio ambiente- Descarga Atmosférica	34500	11	27563	103,7 5
607 2	2	2022	14929	2	353	2022228193	HE213587 94	1	3	06/02/2022 09:05	06/02/2022 10:47	Interna-Não programada-Meio ambiente- Descarga Atmosférica	220	2	19010	3,37
607 2	2	2022	16484	2	570	2022228194	MV122607 81	1	3	06/02/2022 09:05	06/02/2022 23:15	Interna-Não programada-Meio ambiente- Vento	13800	7	6592	99,05

607 2	2	2022	16484	2	416	2022228194	MV122607 81	1	3	06/02/2022 09:05	06/02/2022 23:15	Interna-Não programada-Meio ambiente- Vento	13800	13	6592	183,9 6
607 2	2	2022	14953	4	330	2022228203	PL12112515 8	1	3	06/02/2022 09:07	06/02/2022 15:52	Interna-Não programada-Meio ambiente- Descarga Atmosférica	220	1	20496	6,74
607 2	2	2022	14969	5	160	2022228208	10002651 350	1	3	06/02/2022 09:07	06/02/2022 12:10	Interna-Não programada-Meio ambiente- Vento	220	1	40768	3,03
607 2	2	2022	14941	1	92	2022228210	IU1203491 3	1	3	06/02/2022 08:20	06/02/2022 14:40	Interna-Não programada-Meio ambiente- Vento	13800	6	7488	37,98
607 2	2	2022	15732	1	589	2022228211	BV121984 79	1	3	06/02/2022 09:08	06/02/2022 15:25	Interna-Não programada-Meio ambiente- Descarga Atmosférica	13800	6	15615	37,64
607 2	2	2022	14982	1	489	2022228221	CN121100 97	1	3	06/02/2022 08:45	06/02/2022 14:55	Interna-Não programada-Meio ambiente- Descarga Atmosférica	13800	6	35708	36,97
607 2	2	2022	15749	35	173	2022228223	GF211355 39	1	3	06/02/2022 09:09	06/02/2022 23:20	Interna-Não programada-Meio ambiente- Vento	220	1	14745	14,17
607 2	2	2022	14905	2	464	2022228232	GE211077 25	1	3	06/02/2022 09:10	06/02/2022 19:59	Interna-Não programada-Meio ambiente- Descarga Atmosférica	220	1	5444	10,80
607 2	2	2022	14879	33	141	2022228233	SO213386 13	1	3	06/02/2022 09:10	06/02/2022 10:51	Interna-Não programada-Meio ambiente- Descarga Atmosférica	220	1	28945	1,67
607 2	2	2022	14925	1	88	2022228234	GS210183 35	1	3	06/02/2022 09:11	06/02/2022 11:21	Interna-Não programada-Meio ambiente- Descarga Atmosférica	220	1	18577	2,16
607 2	2	2022	15734	36	347	2022228236	LZ1216480 7	1	3	06/02/2022 08:54	06/02/2022 10:42	Interna-Não programada-Meio ambiente- Vento	34500	4	2536	7,16
607 2	2	2022	14929	4	93	2022228238	IK2129846 3	1	3	06/02/2022 09:11	06/02/2022 10:22	Interna-Não programada-Meio ambiente- Vento	220	1	19010	1,17
607 2	2	2022	14889	2	54	2022228240	GD210640 02	1	3	06/02/2022 09:12	06/02/2022 20:35	Interna-Não programada-Meio ambiente- Descarga Atmosférica	220	1	20733	11,38
607 2	2	2022	16494	31	583	2022228248	NQ122883 38	1	3	06/02/2022 09:13	07/02/2022 13:35	Interna-Não programada-Meio ambiente- Vento	34500	6	17475	170,2 0
607 2	2	2022	14968	2	113	2022228252	TD123060 04	1	3	06/02/2022 08:09	07/02/2022 03:45	Interna-Não programada-Meio ambiente- Descarga Atmosférica	13800	5	10404	97,95
607 2	2	2022	14943	2	197	2022228253	40200415 10	1	3	06/02/2022 09:13	07/02/2022 01:07	Interna-Não programada-Meio ambiente- Vento	220	1	14352	15,89
607 2	2	2022	16491	2	300	2022228255	AC212287 72	1	3	06/02/2022 09:13	06/02/2022 13:03	Interna-Não programada-Meio ambiente- Descarga Atmosférica	220	1	17541	3,82
607 2	2	2022	15745	7	103	2022228264	JT12127406 5	1	3	06/02/2022 09:15	07/02/2022 12:28	Interna-Não programada-Meio ambiente- Descarga Atmosférica	220	1	20583	27,21
607 2	2	2022	14920	2	334	2022228267	NV211113 30	1	3	06/02/2022 09:16	06/02/2022 10:44	Interna-Não programada-Meio ambiente- Vento	220	6	14563	8,79
607 2	2	2022	14939	2	112	2022228274	MQ21287 606	1	3	06/02/2022 09:16	06/02/2022 22:09	Interna-Não programada-Meio ambiente- Descarga Atmosférica	220	1	13745	12,87
607 2	2	2022	16487	1	63	2022228278	12525480	1	3	06/02/2022 09:16	06/02/2022 14:56	Interna-Não programada-Meio ambiente- Vento	220	1	42291	5,65
607 2	2	2022	14869	34	320	2022228282	10013245 471	1	3	06/02/2022 09:17	06/02/2022 12:23	Interna-Não programada-Meio ambiente- Vento	220	1	4683	3,09
607 2	2	2022	15728	1	397	2022228289	SV210150 93	1	3	06/02/2022 09:17	06/02/2022 16:19	Interna-Não programada-Meio ambiente- Descarga Atmosférica	220	1	2461	7,02
607 2	2	2022	14987	2	372	2022228310	LZ1225446 8	1	3	06/02/2022 08:00	06/02/2022 20:09	Interna-Não programada-Meio ambiente- Descarga Atmosférica	13800	7	17538	84,94
607 2	2	2022	14939	1	207	2022228313	MU12302 569	1	3	06/02/2022 09:20	07/02/2022 12:26	Interna-Não programada-Meio ambiente- Descarga Atmosférica	13800	2	13745	54,19
607 2	2	2022	14944	3	124	2022228318	MR210001 08	1	3	06/02/2022 09:21	06/02/2022 10:18	Interna-Não programada-Meio ambiente- Descarga Atmosférica	220	1	24138	0,95
607 2	2	2022	14931	3	98	2022228331	69028676 4	1	3	06/02/2022 09:22	06/02/2022 16:31	Interna-Não programada-Meio ambiente- Vento	220	1	19525	7,14
607 2	2	2022	14865	1	307	2022228334	KB212990 18	1	3	06/02/2022 09:22	06/02/2022 11:07	Interna-Não programada-Meio ambiente- Descarga Atmosférica	220	1	17672	1,74

607 2	2	2022	14987	33	236	2022228340	LZ2121496 8	1	3	06/02/2022 09:23	06/02/2022 22:32	Interna-Não programada-Meio ambiente- Descarga Atmosférica	220	1	17538	13,14
607 2	2	2022	15732	1	220	2022228354	HD120063 43	1	3	06/02/2022 09:25	06/02/2022 11:14	Interna-Não programada-Meio ambiente- Vento	13800	3	15615	5,44
607 2	2	2022	16493	2	572	2022228355	SV120725 14	1	3	06/02/2022 08:45	06/02/2022 12:57	Interna-Não programada-Meio ambiente- Descarga Atmosférica	13800	12	16284	50,23
607 2	2	2022	14892	2	37	2022228356	CZ210110 86	1	3	06/02/2022 09:25	06/02/2022 12:09	Interna-Não programada-Meio ambiente- Vento	220	1	3920	2,72
607 2	2	2022	14920	2	364	2022228361	CK120661 17	1	3	06/02/2022 09:26	06/02/2022 13:38	Interna-Não programada-Meio ambiente- Descarga Atmosférica	13800	6	14563	25,14
607 2	2	2022	14965	5	57	2022228363	11078297	1	3	06/02/2022 09:27	06/02/2022 13:01	Interna-Não programada-Meio ambiente- Vento	220	1	51636	3,57
607 2	2	2022	16481	2	574	2022228365	ZN121411 03	1	3	06/02/2022 08:38	06/02/2022 12:47	Interna-Não programada-Meio ambiente- Vento	13800	22	5702	90,99
607 2	2	2022	15728	1	397	2022228379	BV120127 80	1	3	06/02/2022 08:54	06/02/2022 13:10	Interna-Não programada-Meio ambiente- Vento	13800	145	2461	618,6 3
607 2	2	2022	16481	2	574	2022228388	ZN212013 10	1	3	06/02/2022 09:30	06/02/2022 12:17	Interna-Não programada-Meio ambiente- Descarga Atmosférica	220	1	5702	2,77
607 2	2	2022	14940	1	565	2022228390	LZ1229068 3	1	3	06/02/2022 07:13	06/02/2022 14:00	Interna-Não programada-Meio ambiente- Descarga Atmosférica	13800	19	107006	128,5 9
607 2	2	2022	15751	14	59	2022228395	GN120005 08	1	3	06/02/2022 09:20	06/02/2022 10:30	Interna-Não programada-Meio ambiente- Vento	13800	136	18426	157,9 9
607 2	2	2022	14980	32	171	2022228399	SM212457 98	1	3	06/02/2022 09:32	06/02/2022 23:15	Interna-Não programada-Meio ambiente- Descarga Atmosférica	220	1	13622	13,71
607 2	2	2022	14956	2	242	2022228402	PW122484 65RE	1	3	06/02/2022 07:18	06/02/2022 11:09	Interna-Não programada-Meio ambiente- Descarga Atmosférica	13800	13	32677	49,92
607 2	2	2022	14979	3	202	2022228406	MO12259 051	1	3	06/02/2022 09:32	06/02/2022 18:06	Interna-Não programada-Meio ambiente- Descarga Atmosférica	13800	2	17358	17,10
607 2	2	2022	14951	31	137	2022228407	PB121632 11	1	3	06/02/2022 07:03	06/02/2022 11:15	Interna-Não programada-Meio ambiente- Descarga Atmosférica	34500	4	15050	16,79
607 2	2	2022	14920	1	333	2022228408	03330214	1	3	06/02/2022 09:29	06/02/2022 10:42	Interna-Não programada-Meio ambiente- Descarga Atmosférica	13800	690	14563	833,9 4
607 2	2	2022	14920	1	333	2022228408	03330214	1	3	06/02/2022 09:29	06/02/2022 11:13	Interna-Não programada-Meio ambiente- Descarga Atmosférica	13800	613	14563	1061, 34
607 2	2	2022	14920	1	333	2022228408	03330214	1	3	06/02/2022 09:29	06/02/2022 14:18	Interna-Não programada-Meio ambiente- Descarga Atmosférica	13800	1	14563	4,81
607 2	2	2022	14920	1	333	2022228408	03330214	1	3	06/02/2022 09:29	06/02/2022 14:25	Interna-Não programada-Meio ambiente- Descarga Atmosférica	13800	72	14563	355,0 4
607 2	2	2022	14920	1	333	2022228408	03330214	1	3	06/02/2022 09:29	06/02/2022 14:29	Interna-Não programada-Meio ambiente- Descarga Atmosférica	13800	1	14563	5,00
607 2	2	2022	14920	1	333	2022228408	03330214	1	3	06/02/2022 09:29	06/02/2022 14:34	Interna-Não programada-Meio ambiente- Descarga Atmosférica	13800	36	14563	183,2 3
607 2	2	2022	14862	2	2	2022228412	SV121583 98	1	3	06/02/2022 08:41	06/02/2022 12:44	Interna-Não programada-Meio ambiente- Vento	13800	13	24199	52,51
607 2	2	2022	14871	10	60	2022228414	GN111314 67	1	3	06/02/2022 09:30	06/02/2022 10:54	Interna-Não programada-Meio ambiente- Vento	220	160	35435	223,2 0
607 2	2	2022	14958	2	146	2022228418	PJ1221222 0	1	3	06/02/2022 08:47	06/02/2022 12:01	Interna-Não programada-Meio ambiente- Descarga Atmosférica	13800	16	11608	51,61
607 2	2	2022	14985	2	180	2022228419	UR123818 70	1	3	06/02/2022 09:34	06/02/2022 16:07	Interna-Não programada-Meio ambiente- Vento	13800	23	24135	150,6 5
607 2	2	2022	16488	4	61	2022228421	10001263 844	1	3	06/02/2022 09:34	06/02/2022 14:42	Interna-Não programada-Meio ambiente- Vento	220	1	39185	5,13
607 2	2	2022	14944	1	294	2022228430	MR122121 83	1	3	06/02/2022 09:35	06/02/2022 12:38	Interna-Não programada-Meio ambiente- Vento	13800	8	24138	24,38
607 2	2	2022	14889	30	34	2022228431	CT211126 15	1	3	06/02/2022 09:05	06/02/2022 21:52	Interna-Não programada-Meio ambiente- Descarga Atmosférica	220	1	20733	12,78

607 2	2	2022	14984	2	176	2022228432	40002305	1	3	06/02/2022 09:35	06/02/2022 11:48	Interna-Não programada-Meio ambiente-Vento	220	1	43080	2,20
607 2	2	2022	14978	2	492	2022228437	FA32042693	1	3	06/02/2022 09:36	06/02/2022 21:11	Interna-Não programada-Meio ambiente-Vento	13800	90	8736	1041,73
607 2	2	2022	14943	3	197	2022228439	IH21247531	1	3	06/02/2022 09:37	07/02/2022 09:33	Interna-Não programada-Meio ambiente-Descarga Atmosférica	220	1	14352	23,92
607 2	2	2022	14959	2	556	2022228444	PH12212440	1	3	06/02/2022 01:11	06/02/2022 11:15	Interna-Não programada-Meio ambiente-Descarga Atmosférica	13800	14	5662	140,77
607 2	2	2022	14943	2	197	2022228462	IH21150739	1	3	06/02/2022 09:39	07/02/2022 09:54	Interna-Não programada-Meio ambiente-Descarga Atmosférica	220	1	14352	24,24
607 2	2	2022	14961	1	190	2022228465	PI12131789LD	1	3	06/02/2022 09:39	06/02/2022 11:55	Interna-Não programada-Meio ambiente-Vento	13800	16	40614	36,23
607 2	2	2022	15741	10	420	2022228467	200149647	1	3	06/02/2022 09:40	06/02/2022 10:11	Interna-Não programada-Meio ambiente-Vento	220	1	84980	0,52
607 2	2	2022	14949	33	136	2022228470	TA13371844	1	3	06/02/2022 07:50	06/02/2022 13:44	Interna-Não programada-Meio ambiente-Descarga Atmosférica	34500	24	1841	141,39
607 2	2	2022	14922	2	83	2022228473	580047003	1	3	06/02/2022 09:40	06/02/2022 12:06	Interna-Não programada-Meio ambiente-Vento	220	1	10659	2,42
607 2	2	2022	14933	1	102	2022228474	JA21157191	1	3	06/02/2022 09:41	06/02/2022 11:26	Interna-Não programada-Meio ambiente-Descarga Atmosférica	220	1	19127	1,74
607 2	2	2022	16494	2	129	2022228475	2750096000	1	3	06/02/2022 09:41	06/02/2022 12:39	Interna-Não programada-Meio ambiente-Vento	220	1	17475	2,96
607 2	2	2022	14911	1	485	2022228479	GS12065407	1	3	06/02/2022 04:26	06/02/2022 12:00	Interna-Não programada-Meio ambiente-Descarga Atmosférica	13800	4	14941	30,23
607 2	2	2022	14923	1	371	2022228480	MO12073400	1	3	06/02/2022 09:16	06/02/2022 17:35	Interna-Não programada-Meio ambiente-Vento	13800	47	32903	390,73
607 2	2	2022	14957	1	145	2022228481	PG21015877	1	3	06/02/2022 09:42	06/02/2022 12:30	Interna-Não programada-Meio ambiente-Vento	220	1	4524	2,80
607 2	2	2022	14973	33	133	2022228484	AZ11242711	1	3	06/02/2022 09:42	07/02/2022 18:36	Interna-Não programada-Meio ambiente-Descarga Atmosférica	220	1	12011	32,89
607 2	2	2022	14890	4	34	2022228487	CT11192509	1	3	06/02/2022 09:42	06/02/2022 11:52	Interna-Não programada-Meio ambiente-Descarga Atmosférica	220	53	47064	114,04
607 2	2	2022	14918	31	1	2022228491	FB12218633	1	3	06/02/2022 09:43	06/02/2022 14:09	Interna-Não programada-Meio ambiente-Descarga Atmosférica	34500	4	33566	17,67
607 2	2	2022	14939	1	207	2022228497	SE12361690	1	3	06/02/2022 09:44	07/02/2022 14:21	Interna-Não programada-Meio ambiente-Descarga Atmosférica	13800	3	13745	85,83
607 2	2	2022	15745	5	103	2022228501	JT21036323	1	3	06/02/2022 09:44	06/02/2022 12:59	Interna-Não programada-Meio ambiente-Vento	220	2	20583	6,47
607 2	2	2022	14916	1	76	2022228503	CH12218850	1	3	06/02/2022 09:40	06/02/2022 14:42	Interna-Não programada-Meio ambiente-Descarga Atmosférica	13800	22	19254	110,66
607 2	2	2022	14939	1	207	2022228508	SE12182470	1	3	06/02/2022 09:45	06/02/2022 21:09	Interna-Não programada-Meio ambiente-Descarga Atmosférica	13800	6	13745	68,32
607 2	2	2022	15748	1	354	2022228509	BC12309408	1	3	06/02/2022 09:31	06/02/2022 11:08	Interna-Não programada-Meio ambiente-Descarga Atmosférica	13800	6	11658	9,67
607 2	2	2022	14939	1	352	2022228516	MU12244469	1	3	06/02/2022 09:46	07/02/2022 17:35	Interna-Não programada-Meio ambiente-Descarga Atmosférica	13800	4	13745	127,21
607 2	2	2022	14863	5	580	2022228517	GL12216197	1	3	06/02/2022 09:38	06/02/2022 11:20	Interna-Não programada-Meio ambiente-Descarga Atmosférica	13800	9	86055	15,27
607 2	2	2022	14979	3	202	2022228518	CO12102493	1	3	06/02/2022 09:40	06/02/2022 15:05	Interna-Não programada-Meio ambiente-Descarga Atmosférica	13800	5	17358	27,05
607 2	2	2022	14894	2	204	2022228522	PV21318099	1	3	06/02/2022 09:47	06/02/2022 10:40	Interna-Não programada-Meio ambiente-Descarga Atmosférica	220	1	18174	0,87
607 2	2	2022	14893	31	243	2022228523	DJ21164741	1	3	06/02/2022 09:47	06/02/2022 20:41	Interna-Não programada-Meio ambiente-Vento	220	1	5157	10,89
607 2	2	2022	14931	2	98	2022228524	IT11000062	1	3	06/02/2022 11:02	06/02/2022 16:52	Interna-Não programada-Meio ambiente-Vento	220	1	19525	5,84

607 2	2	2022	14955	2	384	2022228524	IT1100006 2	1	3	06/02/2022 11:02	06/02/2022 16:52	Interna-Não programada-Meio ambiente- Vento	220	131	5701	764,6 4
607 2	2	2022	14949	1	136	2022228530	PO121008 15	1	3	06/02/2022 09:48	06/02/2022 10:15	Interna-Não programada-Meio ambiente- Vento	13800	3	1841	1,31
607 2	2	2022	14875	1	24	2022228531	BM122451 30	1	3	06/02/2022 06:28	06/02/2022 17:10	Interna-Não programada-Meio ambiente- Descarga Atmosférica	13800	10	5367	106,9 6
607 2	2	2022	14889	2	476	2022228532	CT122503 33	1	3	05/02/2022 22:28	06/02/2022 11:00	Interna-Não programada-Meio ambiente- Descarga Atmosférica	13800	45	20733	563,9 4
607 2	2	2022	14946	1	312	2022228540	OV213398 67	1	3	06/02/2022 09:49	06/02/2022 13:23	Interna-Não programada-Meio ambiente- Descarga Atmosférica	220	1	10759	3,55
607 2	2	2022	14939	1	112	2022228542	22600207 51	1	3	06/02/2022 09:50	06/02/2022 15:08	Interna-Não programada-Meio ambiente- Vento	220	1	13745	5,30
607 2	2	2022	14968	1	113	2022228544	CL123059 83	1	3	06/02/2022 08:38	07/02/2022 04:52	Interna-Não programada-Meio ambiente- Vento	13800	5	10404	101,1 0
607 2	2	2022	14923	2	371	2022228545	IV1238105 7	1	3	06/02/2022 08:26	07/02/2022 01:45	Interna-Não programada-Meio ambiente- Descarga Atmosférica	13800	8	32903	138,5 1
607 2	2	2022	14890	4	34	2022228547	CT122376 18	1	3	06/02/2022 09:44	06/02/2022 11:08	Interna-Não programada-Meio ambiente- Descarga Atmosférica	13800	53	47064	73,85
607 2	2	2022	14890	4	34	2022228547	CT122376 18	1	3	06/02/2022 09:44	06/02/2022 12:16	Interna-Não programada-Meio ambiente- Descarga Atmosférica	13800	121	47064	305,7 3
607 2	2	2022	14909	17	58	2022228548	GN110777 80	1	3	06/02/2022 14:38	06/02/2022 16:38	Interna-Não programada-Meio ambiente- Vento	220	40	39430	80,00
607 2	2	2022	14934	1	144	2022228551	CP120750 32	1	3	06/02/2022 09:51	06/02/2022 17:12	Interna-Não programada-Meio ambiente- Descarga Atmosférica	13800	1	7178	7,34
607 2	2	2022	14881	2	30	2022228551	CP120750 32	1	3	06/02/2022 09:51	06/02/2022 17:12	Interna-Não programada-Meio ambiente- Descarga Atmosférica	13800	9	11833	66,07
607 2	2	2022	14889	2	359	2022228553	IO1207758 6	1	3	06/02/2022 09:19	06/02/2022 18:29	Interna-Não programada-Meio ambiente- Vento	13800	16	20733	146,5 2
607 2	2	2022	16481	1	574	2022228554	ZN213196 12	1	3	06/02/2022 09:52	06/02/2022 18:29	Interna-Não programada-Meio ambiente- Descarga Atmosférica	220	1	5702	8,61
607 2	2	2022	16493	31	3	2022228557	AN123119 62	1	3	06/02/2022 09:52	06/02/2022 13:57	Interna-Não programada-Meio ambiente- Vento	34500	3	16284	12,20
607 2	2	2022	14880	2	28	2022228562	69033302 0	1	3	06/02/2022 09:53	08/02/2022 07:19	Interna-Não programada-Meio ambiente- Vento	220	1	5023	45,42
607 2	2	2022	14863	11	5	2022228569	10028140 506	1	3	06/02/2022 09:55	06/02/2022 11:34	Interna-Não programada-Meio ambiente- Vento	220	1	86055	1,65
607 2	2	2022	15748	1	354	2022228571	BC123190 13	1	3	06/02/2022 09:55	06/02/2022 13:41	Interna-Não programada-Meio ambiente- Descarga Atmosférica	13800	6	11658	22,57
607 2	2	2022	16484	32	570	2022228574	PU121031 72	1	3	06/02/2022 09:56	07/02/2022 19:40	Interna-Não programada-Meio ambiente- Descarga Atmosférica	34500	5	6592	168,6 5
607 2	2	2022	14961	1	190	2022228575	29601479 91	1	3	06/02/2022 09:56	06/02/2022 11:13	Interna-Não programada-Meio ambiente- Vento	220	1	40614	1,28
607 2	2	2022	14978	31	216	2022228578	TL2114906 7	1	3	06/02/2022 09:56	06/02/2022 13:00	Interna-Não programada-Meio ambiente- Descarga Atmosférica	220	1	8736	3,06
607 2	2	2022	15734	1	186	2022228579	KR123206 686	1	3	06/02/2022 07:38	06/02/2022 19:52	Interna-Não programada-Meio ambiente- Vento	13800	15	2536	183,2 8
607 2	2	2022	14934	33	480	2022228582	JT1232485 8	1	3	06/02/2022 09:56	07/02/2022 09:30	Interna-Não programada-Meio ambiente- Descarga Atmosférica	34500	3	7178	70,66
607 2	2	2022	14924	31	88	2022228586	-	1	3	06/02/2022 09:57	06/02/2022 15:05	Interna-Não programada-Meio ambiente- Descarga Atmosférica	34500	16	10061	81,98
607 2	2	2022	14896	2	524	2022228587	SQ211289 71	1	3	06/02/2022 09:57	06/02/2022 13:29	Interna-Não programada-Meio ambiente- Descarga Atmosférica	220	1	4316	3,52
607 2	2	2022	15732	1	303	2022228591	BO211564 42	1	3	06/02/2022 09:58	06/02/2022 11:55	Interna-Não programada-Meio ambiente- Vento	220	2	15615	3,90
607 2	2	2022	14911	2	100	2022228592	AZ112742 44	1	3	06/02/2022 09:58	07/02/2022 18:55	Interna-Não programada-Meio ambiente- Descarga Atmosférica	220	49	14941	1614, 45

607 2	2	2022	14973	1	163	2022228597	RB210000 07	1	3	06/02/2022 09:59	06/02/2022 20:41	Interna-Não programada-Meio ambiente- Descarga Atmosférica	220	1	12011	10,70
607 2	2	2022	14942	6	233	2022228599	10009270 831	1	3	06/02/2022 09:59	06/02/2022 13:00	Interna-Não programada-Meio ambiente- Vento	220	1	53697	3,01
607 2	2	2022	14939	32	112	2022228600	CR213879 28	1	3	06/02/2022 10:03	07/02/2022 20:53	Interna-Não programada-Meio ambiente- Descarga Atmosférica	220	2	13745	69,64
607 2	2	2022	14894	2	204	2022228603	-	1	3	06/02/2022 14:33	07/02/2022 16:02	Interna-Não programada-Meio ambiente- Vento	13800	322	18174	8205, 99
607 2	2	2022	14908	12	58	2022228607	10841210	1	3	06/02/2022 09:59	06/02/2022 11:16	Interna-Não programada-Meio ambiente- Vento	220	1	44499	1,27
607 2	2	2022	14879	1	95	2022228608	IM210878 22	1	3	06/02/2022 09:59	07/02/2022 08:11	Interna-Não programada-Meio ambiente- Descarga Atmosférica	220	1	28945	22,19
607 2	2	2022	14930	35	374	2022228610	FA123766 13	1	3	06/02/2022 10:00	06/02/2022 18:51	Interna-Não programada-Meio ambiente- Vento	34500	4	54150	35,40
607 2	2	2022	14943	3	197	2022228611	IH2118781 9	1	3	06/02/2022 10:00	06/02/2022 21:20	Interna-Não programada-Meio ambiente- Descarga Atmosférica	220	1	14352	11,33
607 2	2	2022	15751	13	59	2022228613	10008820 145	1	3	06/02/2022 10:00	06/02/2022 12:06	Interna-Não programada-Meio ambiente- Vento	220	1	18426	2,09
607 2	2	2022	14989	1	80	2022228616	IN1220550 3	1	3	06/02/2022 09:21	06/02/2022 11:02	Interna-Não programada-Meio ambiente- Vento	13800	567	24059	947,0 5
607 2	2	2022	16493	1	338	2022228620	LB122580 60	1	3	06/02/2022 10:01	06/02/2022 16:16	Interna-Não programada-Meio ambiente- Descarga Atmosférica	13800	10	16284	62,35
607 2	2	2022	14922	30	83	2022228622	IP1210764 4	1	3	06/02/2022 07:55	06/02/2022 11:07	Interna-Não programada-Meio ambiente- Descarga Atmosférica	34500	9	10659	28,73
607 2	2	2022	14940	1	565	2022228625	LZ1234911 0	1	3	06/02/2022 00:35	06/02/2022 12:53	Interna-Não programada-Meio ambiente- Descarga Atmosférica	13800	18	107006	221,1 1
607 2	2	2022	14945	1	430	2022228627	MZ122203 75	1	3	06/02/2022 06:50	07/02/2022 17:30	Interna-Não programada-Meio ambiente- Vento	13800	30	9955	1039, 95
607 2	2	2022	16484	34	328	2022228632	RV123883 00	1	3	06/02/2022 10:03	07/02/2022 16:24	Interna-Não programada-Meio ambiente- Vento	34500	4	6592	121,3 9
607 2	2	2022	14934	32	480	2022228633	JT2119111 9	1	3	06/02/2022 10:03	06/02/2022 17:00	Interna-Não programada-Meio ambiente- Vento	220	2	7178	13,92
607 2	2	2022	14909	20	58	2022228658	13590935	1	3	06/02/2022 10:04	06/02/2022 12:17	Interna-Não programada-Meio ambiente- Vento	220	1	39430	2,21
607 2	2	2022	14922	1	46	2022228664	IP1223408 3	1	3	06/02/2022 10:05	06/02/2022 14:08	Interna-Não programada-Meio ambiente- Descarga Atmosférica	13800	2	10659	8,09
607 2	2	2022	16483	31	385	2022228671	RQ210843 22	1	3	06/02/2022 10:07	06/02/2022 12:54	Interna-Não programada-Meio ambiente- Vento	220	1	7465	2,79
607 2	2	2022	15749	35	173	2022228677	HL122386 01	1	3	06/02/2022 09:42	06/02/2022 11:37	Interna-Não programada-Meio ambiente- Descarga Atmosférica	34500	10	14745	19,10
607 2	2	2022	14949	1	136	2022228678	BX122331 07	1	3	06/02/2022 09:52	06/02/2022 19:09	Interna-Não programada-Meio ambiente- Vento	13800	8	1841	74,16
607 2	2	2022	14968	2	113	2022228681	DM21303 642	1	3	06/02/2022 10:09	06/02/2022 21:30	Interna-Não programada-Meio ambiente- Vento	220	4	10404	45,44
607 2	2	2022	14881	2	30	2022228682	CP121397 86	1	3	06/02/2022 07:41	07/02/2022 14:00	Interna-Não programada-Meio ambiente- Vento	13800	13	11833	393,9 4
607 2	2	2022	14894	2	204	2022228685	PV122978 25	1	3	06/02/2022 06:19	06/02/2022 11:37	Interna-Não programada-Meio ambiente- Descarga Atmosférica	13800	19	18174	100,5 0
607 2	2	2022	14916	1	76	2022228687	CH214174 50	1	3	06/02/2022 10:12	06/02/2022 14:05	Interna-Não programada-Meio ambiente- Descarga Atmosférica	220	1	19254	3,89
607 2	2	2022	15744	3	103	2022228692	10009206 580	1	3	06/02/2022 10:13	06/02/2022 20:31	Interna-Não programada-Meio ambiente- Vento	220	1	24306	10,30
607 2	2	2022	14956	3	581	2022228693	13900117 72	1	3	06/02/2022 10:13	06/02/2022 13:50	Interna-Não programada-Meio ambiente- Vento	220	1	32677	3,60
607 2	2	2022	14986	1	379	2022228699	UT210635 58	1	3	06/02/2022 10:15	06/02/2022 15:17	Interna-Não programada-Meio ambiente- Descarga Atmosférica	220	1	2117	5,03

607 2	2	2022	14924	2	306	2022228700	23000239 0	1	3	06/02/2022 10:15	06/02/2022 18:52	Interna-Não programada-Meio ambiente- Vento	220	1	10061	8,61
607 2	2	2022	16493	2	573	2022228702	AA121238 38	1	3	06/02/2022 09:43	06/02/2022 12:29	Interna-Não programada-Meio ambiente- Descarga Atmosférica	13800	3	16284	8,27
607 2	2	2022	14877	1	165	2022228703	RN212901 46	1	3	06/02/2022 10:16	06/02/2022 11:48	Interna-Não programada-Meio ambiente- Descarga Atmosférica	220	1	7423	1,52
607 2	2	2022	14863	4	5	2022228704	10027394 288	1	3	06/02/2022 10:16	06/02/2022 16:43	Interna-Não programada-Meio ambiente- Vento	220	1	86055	6,44
607 2	2	2022	14987	2	372	2022228707	SV212524 42	1	3	06/02/2022 10:17	06/02/2022 15:02	Interna-Não programada-Meio ambiente- Vento	220	2	17538	9,48
607 2	2	2022	14987	2	201	2022228708	SV121619 67	1	3	06/02/2022 09:00	06/02/2022 14:07	Interna-Não programada-Meio ambiente- Árvore ou Vegetação	13800	10	17538	51,03
607 2	2	2022	14963	33	152	2022228712	TB121853 17	1	3	06/02/2022 09:24	07/02/2022 10:52	Interna-Não programada-Meio ambiente- Descarga Atmosférica	34500	5	27563	127,3 1
607 2	2	2022	14963	33	152	2022228712	TB121853 17	1	3	06/02/2022 09:24	07/02/2022 12:59	Interna-Não programada-Meio ambiente- Descarga Atmosférica	34500	1	27563	27,58
607 2	2	2022	14911	31	71	2022228722	GS123106 70	1	3	06/02/2022 08:55	06/02/2022 11:29	Interna-Não programada-Meio ambiente- Descarga Atmosférica	34500	6	14941	15,34
607 2	2	2022	14939	2	112	2022228724	AJ2113790 7	1	3	06/02/2022 10:20	06/02/2022 15:26	Interna-Não programada-Meio ambiente- Vento	220	1	13745	5,10
607 2	2	2022	14987	33	236	2022228725	SV211615 26	1	3	06/02/2022 10:20	06/02/2022 18:08	Interna-Não programada-Meio ambiente- Vento	220	2	17538	15,59
607 2	2	2022	14987	3	236	2022228726	SV211339 29	1	3	06/02/2022 10:20	06/02/2022 20:35	Interna-Não programada-Meio ambiente- Descarga Atmosférica	220	1	17538	10,24
607 2	2	2022	14875	1	24	2022228735	PH123996 48	1	3	06/02/2022 10:21	06/02/2022 20:39	Interna-Não programada-Meio ambiente- Descarga Atmosférica	13800	4	5367	41,16
607 2	2	2022	14879	34	27	2022228739	CC122609 93	1	3	06/02/2022 07:40	06/02/2022 15:54	Interna-Não programada-Meio ambiente- Descarga Atmosférica	34500	7	28945	57,55
607 2	2	2022	14879	34	27	2022228739	CC122609 93	1	3	06/02/2022 07:40	06/02/2022 17:26	Interna-Não programada-Meio ambiente- Descarga Atmosférica	34500	1	28945	9,75
607 2	2	2022	15746	1	563	2022228740	NA211587 16	1	3	06/02/2022 10:22	06/02/2022 21:05	Interna-Não programada-Meio ambiente- Vento	220	1	10293	10,71
607 2	2	2022	14924	2	227	2022228742	GS211587 93	1	3	06/02/2022 10:22	06/02/2022 17:03	Interna-Não programada-Meio ambiente- Descarga Atmosférica	220	2	10061	13,34
607 2	2	2022	14863	5	580	2022228744	10017969 873	1	3	06/02/2022 10:22	06/02/2022 13:13	Interna-Não programada-Meio ambiente- Vento	220	1	86055	2,83
607 2	2	2022	15750	1	45	2022228747	NA123069 10	1	3	06/02/2022 09:14	06/02/2022 12:37	Interna-Não programada-Meio ambiente- Descarga Atmosférica	13800	6	6351	20,20
607 2	2	2022	15746	1	563	2022228753	NA212630 45	1	3	06/02/2022 10:24	06/02/2022 23:10	Interna-Não programada-Meio ambiente- Vento	220	1	10293	12,76
607 2	2	2022	14963	2	414	2022228755	PO122658 21	1	3	06/02/2022 10:23	07/02/2022 11:10	Interna-Não programada-Meio ambiente- Descarga Atmosférica	13800	5	27563	123,9 0
607 2	2	2022	14973	1	133	2022228759	IW210274 58	1	3	06/02/2022 10:26	07/02/2022 08:46	Interna-Não programada-Meio ambiente- Descarga Atmosférica	220	1	12011	22,33
607 2	2	2022	14944	3	124	2022228761	MR211208 24	1	3	06/02/2022 10:26	06/02/2022 12:05	Interna-Não programada-Meio ambiente- Vento	220	1	24138	1,65
607 2	2	2022	14986	1	379	2022228766	UT120953 42	1	3	06/02/2022 10:19	06/02/2022 14:33	Interna-Não programada-Meio ambiente- Descarga Atmosférica	13800	16	2117	67,49
607 2	2	2022	14943	3	197	2022228769	IH1842841 6TS	1	3	06/02/2022 10:03	06/02/2022 19:07	Interna-Não programada-Meio ambiente- Descarga Atmosférica	13800	137	14352	1239, 96
607 2	2	2022	14989	2	80	2022228774	IN2109260 0	1	3	06/02/2022 10:29	06/02/2022 15:32	Interna-Não programada-Meio ambiente- Vento	220	1	24059	5,04
607 2	2	2022	14953	31	330	2022228784	PL2139944 8	1	3	06/02/2022 10:30	06/02/2022 11:13	Interna-Não programada-Meio ambiente- Vento	220	1	20496	0,71
607 2	2	2022	14880	2	521	2022228791	BJ2100019 9	1	3	06/02/2022 07:34	07/02/2022 23:07	Interna-Não programada-Meio ambiente- Vento	220	1	5023	39,54

607 2	2	2022	14942	5	233	2022228793	14964909	1	3	06/02/2022 10:32	06/02/2022 15:20	Interna-Não programada-Meio ambiente-Vento	220	1	53697	4,80
607 2	2	2022	14913	4	73	2022228795	GT12000100	1	3	06/02/2022 09:34	07/02/2022 12:21	Interna-Não programada-Meio ambiente-Vento	13800	20	15972	535,40
607 2	2	2022	15745	7	103	2022228800	290089530	1	3	06/02/2022 10:33	06/02/2022 19:44	Interna-Não programada-Meio ambiente-Vento	220	1	20583	9,17
607 2	2	2022	14857	18	240	2022228808	GN21002332	1	3	06/02/2022 10:35	06/02/2022 11:43	Interna-Não programada-Meio ambiente-Vento	220	62	18583	69,53
607 2	2	2022	14939	2	112	2022228809	NH21187989	1	3	06/02/2022 10:36	07/02/2022 12:05	Interna-Não programada-Meio ambiente-Descarga Atmosférica	220	1	13745	25,48
607 2	2	2022	16491	1	17	2022228810	1010021208	1	3	06/02/2022 10:36	06/02/2022 18:43	Interna-Não programada-Meio ambiente-Vento	220	1	17541	8,11
607 2	2	2022	14879	1	141	2022228814	PC12191508	1	3	06/02/2022 10:37	06/02/2022 16:55	Interna-Não programada-Meio ambiente-Vento	13800	3	28945	18,89
607 2	2	2022	14938	1	134	2022228818	FN21183146	1	3	06/02/2022 10:38	06/02/2022 12:56	Interna-Não programada-Meio ambiente-Descarga Atmosférica	220	1	13698	2,30
607 2	2	2022	14953	3	330	2022228821	PL11194136	1	3	06/02/2022 10:26	06/02/2022 13:39	Interna-Não programada-Meio ambiente-Árvore ou Vegetação	220	169	20496	543,29
607 2	2	2022	14924	2	227	2022228822	GS21348103	1	3	06/02/2022 10:39	06/02/2022 12:39	Interna-Não programada-Meio ambiente-Vento	220	1	10061	2,00
607 2	2	2022	15748	33	584	2022228824	IP12114840	1	3	06/02/2022 10:39	06/02/2022 14:51	Interna-Não programada-Meio ambiente-Vento	34500	5	11658	21,03
607 2	2	2022	14918	31	123	2022228825	NH11187125	1	3	06/02/2022 10:04	07/02/2022 11:14	Interna-Não programada-Meio ambiente-Vento	220	44	33566	1107,15
607 2	2	2022	14939	2	469	2022228831	UR21379799	1	3	06/02/2022 10:40	06/02/2022 20:52	Interna-Não programada-Meio ambiente-Descarga Atmosférica	220	2	13745	20,38
607 2	2	2022	14863	4	5	2022228832	AN12384149	1	3	06/02/2022 07:06	06/02/2022 11:54	Interna-Não programada-Meio ambiente-Descarga Atmosférica	13800	4	86055	19,14
607 2	2	2022	14894	2	204	2022228833	JA21112563	1	3	06/02/2022 10:41	06/02/2022 13:04	Interna-Não programada-Meio ambiente-Descarga Atmosférica	220	1	18174	2,38
607 2	2	2022	14923	2	361	2022228837	IR12060705	1	3	06/02/2022 10:42	06/02/2022 15:35	Interna-Não programada-Meio ambiente-Descarga Atmosférica	13800	4	32903	19,50
607 2	2	2022	14929	1	93	2022228838	10010276333	1	3	06/02/2022 10:43	06/02/2022 11:40	Interna-Não programada-Meio ambiente-Vento	220	1	19010	0,95
607 2	2	2022	14923	2	309	2022228840	FN11246045	1	3	06/02/2022 10:43	07/02/2022 08:10	Interna-Não programada-Meio ambiente-Descarga Atmosférica	220	1	32903	21,45
607 2	2	2022	14987	2	201	2022228846	SV12093012	1	3	06/02/2022 07:59	06/02/2022 13:13	Interna-Não programada-Meio ambiente-Descarga Atmosférica	13800	14	17538	73,12
607 2	2	2022	16494	31	583	2022228851	TI1231237	1	3	06/02/2022 10:47	06/02/2022 15:10	Interna-Não programada-Meio ambiente-Árvore ou Vegetação	34500	1	17475	4,37
607 2	2	2022	16494	31	583	2022228851	TI1231237	1	3	06/02/2022 10:47	06/02/2022 17:16	Interna-Não programada-Meio ambiente-Árvore ou Vegetação	34500	14	17475	90,83
607 2	2	2022	14863	7	5	2022228853	20536641	1	3	06/02/2022 10:48	06/02/2022 12:59	Interna-Não programada-Meio ambiente-Vento	220	1	86055	2,18
607 2	2	2022	14916	33	76	2022228855	SD11389155	1	3	06/02/2022 10:48	06/02/2022 15:52	Interna-Não programada-Meio ambiente-Vento	220	1	19254	5,06
607 2	2	2022	14909	20	58	2022228857	10852128	1	3	06/02/2022 10:48	06/02/2022 12:54	Interna-Não programada-Meio ambiente-Vento	220	1	39430	2,09
607 2	2	2022	14974	31	166	2022228860	BZ21213330	1	3	06/02/2022 10:49	06/02/2022 14:54	Interna-Não programada-Meio ambiente-Descarga Atmosférica	220	1	2036	4,08
607 2	2	2022	14906	2	56	2022228861	550019674	1	3	06/02/2022 10:49	06/02/2022 21:43	Interna-Não programada-Meio ambiente-Vento	220	1	31556	10,90
607 2	2	2022	14965	2	57	2022228862	14470469	1	3	06/02/2022 10:49	06/02/2022 16:29	Interna-Não programada-Meio ambiente-Vento	220	1	51636	5,66
607 2	2	2022	14886	2	326	2022228868	MQ12034723	1	3	06/02/2022 10:50	06/02/2022 21:58	Interna-Não programada-Meio ambiente-Descarga Atmosférica	13800	7	5536	77,84

607 2	2	2022	14944	3	124	2022228874	MR211219 23	1	3	06/02/2022 10:52	06/02/2022 12:31	Interna-Não programada-Meio ambiente- Vento	220	1	24138	1,65
607 2	2	2022	14855	5	240	2022228881	11872019	1	3	06/02/2022 10:53	06/02/2022 13:39	Interna-Não programada-Meio ambiente- Vento	220	1	22463	2,76
607 2	2	2022	14905	1	362	2022228882	NP121683 50	1	3	06/02/2022 10:53	07/02/2022 00:07	Interna-Não programada-Meio ambiente- Vento	13800	1	5444	13,22
607 2	2	2022	14958	1	146	2022228884	PJ1200000 5	1	3	06/02/2022 10:55	06/02/2022 14:40	Interna-Não programada-Meio ambiente- Descarga Atmosférica	13800	3	11608	11,23
607 2	2	2022	14889	2	89	2022228887	CY120722 55	1	3	06/02/2022 10:56	06/02/2022 17:14	Interna-Não programada-Meio ambiente- Descarga Atmosférica	13800	1	20733	6,30
607 2	2	2022	16476	11	453	2022228888	10023811 062	1	3	06/02/2022 10:56	06/02/2022 14:56	Interna-Não programada-Meio ambiente- Vento	220	1	33521	4,00
607 2	2	2022	15749	34	173	2022228893	SG122130 46	1	3	06/02/2022 10:08	07/02/2022 01:41	Interna-Não programada-Meio ambiente- Vento	34500	13	14745	202,1 4
607 2	2	2022	16481	2	574	2022228899	ZN122957 07	1	3	06/02/2022 10:58	06/02/2022 13:49	Interna-Não programada-Meio ambiente- Descarga Atmosférica	13800	2	5702	5,68
607 2	2	2022	15750	1	45	2022228900	CX121582 32	1	3	06/02/2022 10:58	07/02/2022 13:15	Interna-Não programada-Meio ambiente- Descarga Atmosférica	13800	4	6351	105,1 3
607 2	2	2022	14898	1	125	2022228901	IY1220593 2	1	3	06/02/2022 10:12	06/02/2022 14:15	Interna-Não programada-Meio ambiente- Descarga Atmosférica	13800	4	12563	16,17
607 2	2	2022	14865	1	349	2022228908	AV212784 00	1	3	06/02/2022 11:01	06/02/2022 15:04	Interna-Não programada-Meio ambiente- Descarga Atmosférica	220	1	17672	4,04
607 2	2	2022	14921	2	8	2022228915	PU184298 66TS	1	3	06/02/2022 11:03	07/02/2022 02:40	Interna-Não programada-Meio ambiente- Vento	13800	5	11891	78,05
607 2	2	2022	14921	2	8	2022228915	PU184298 66TS	1	3	06/02/2022 11:03	07/02/2022 16:38	Interna-Não programada-Meio ambiente- Vento	13800	18	11891	532,5 9
607 2	2	2022	14921	2	8	2022228915	PU184298 66TS	1	3	07/02/2022 02:41	07/02/2022 15:55	Interna-Não programada-Meio ambiente- Vento	13800	5	11891	66,21
607 2	2	2022	14924	1	306	2022228916	IC1203661 2	1	3	07/02/2022 01:40	07/02/2022 09:12	Interna-Não programada-Meio ambiente- Descarga Atmosférica	13800	122	10061	917,8 8
607 2	2	2022	14976	2	569	2022228921	MY121530 49LD	1	3	07/02/2022 02:58	08/02/2022 16:28	Interna-Não programada-Meio ambiente- Descarga Atmosférica	13800	22	3327	824,7 2
607 2	2	2022	14941	1	475	2022228925	IU1201875 0	1	3	06/02/2022 11:05	06/02/2022 23:37	Interna-Não programada-Meio ambiente- Vento	13800	3	7488	37,57
607 2	2	2022	14956	2	242	2022228928	PW110835 60	1	3	06/02/2022 09:45	06/02/2022 12:15	Interna-Não programada-Meio ambiente- Vento	220	123	32677	307,0 6
607 2	2	2022	14958	31	146	2022228930	PJ2138117 9	1	3	06/02/2022 11:07	06/02/2022 17:27	Interna-Não programada-Meio ambiente- Descarga Atmosférica	220	3	11608	18,98
607 2	2	2022	14981	7	498	2022228931	SW124952 08	1	3	06/02/2022 11:07	06/02/2022 14:26	Interna-Não programada-Meio ambiente- Vento	13800	1	54589	3,31
607 2	2	2022	16478	1	332	2022228935	94000093 3	1	3	06/02/2022 11:08	06/02/2022 14:01	Interna-Não programada-Meio ambiente- Vento	220	1	8706	2,88
607 2	2	2022	14862	5	5	2022228939	20480453	1	3	06/02/2022 11:08	06/02/2022 13:30	Interna-Não programada-Meio ambiente- Vento	220	1	24199	2,35
607 2	2	2022	14898	1	50	2022228940	EA120440 06	1	3	06/02/2022 07:14	06/02/2022 18:30	Interna-Não programada-Meio ambiente- Vento	13800	12	12563	135,1 1
607 2	2	2022	14873	2	18	2022228943	11500184 37	1	3	06/02/2022 11:10	06/02/2022 22:08	Interna-Não programada-Meio ambiente- Vento	220	1	6332	10,96
607 2	2	2022	15748	4	188	2022228944	OZ211375 76	1	3	06/02/2022 11:11	06/02/2022 17:43	Interna-Não programada-Meio ambiente- Descarga Atmosférica	220	1	11658	6,53
607 2	2	2022	14963	33	152	2022228945	UC122859 21	1	3	06/02/2022 11:11	07/02/2022 13:19	Interna-Não programada-Meio ambiente- Descarga Atmosférica	34500	56	27563	1462, 92
607 2	2	2022	14973	2	163	2022228946	RB212423 92	1	3	06/02/2022 11:11	06/02/2022 19:15	Interna-Não programada-Meio ambiente- Descarga Atmosférica	220	1	12011	8,05
607 2	2	2022	14966	10	57	2022228953	10008468 972	1	3	06/02/2022 11:13	06/02/2022 13:09	Interna-Não programada-Meio ambiente- Vento	220	1	31580	1,93

607 2	2	2022	14889	1	308	2022228956	NE213375 57	1	3	06/02/2022 11:13	06/02/2022 13:02	Interna-Não programada-Meio ambiente- Vento	220	2	20733	3,63
607 2	2	2022	14881	32	30	2022228957	DV112534 12	1	3	06/02/2022 11:13	06/02/2022 16:15	Interna-Não programada-Meio ambiente- Descarga Atmosférica	220	1	11833	5,03
607 2	2	2022	16482	6	577	2022228958	SH212716 80	1	3	06/02/2022 11:13	06/02/2022 13:41	Interna-Não programada-Meio ambiente- Vento	220	1	16682	2,46
607 2	2	2022	14953	1	314	2022228969	PP210350 51	1	3	06/02/2022 11:15	06/02/2022 20:37	Interna-Não programada-Meio ambiente- Vento	220	1	20496	9,35
607 2	2	2022	15728	31	322	2022228972	10022586 081	1	3	06/02/2022 11:16	06/02/2022 13:23	Interna-Não programada-Meio ambiente- Vento	220	1	2461	2,11
607 2	2	2022	14961	2	190	2022228976	PI1119481 4	1	3	06/02/2022 10:19	06/02/2022 12:26	Interna-Não programada-Meio ambiente- Vento	220	136	40614	286,2 8
607 2	2	2022	14985	1	79	2022228990	10200019 78	1	3	06/02/2022 11:19	06/02/2022 20:59	Interna-Não programada-Meio ambiente- Vento	220	1	24135	9,65
607 2	2	2022	14930	35	374	2022228995	VB112700 61	1	3	06/02/2022 11:20	06/02/2022 21:52	Interna-Não programada-Meio ambiente- Vento	220	1	54150	10,52
607 2	2	2022	14984	1	351	2022229000	SB112154 33	1	3	06/02/2022 10:21	06/02/2022 14:17	Interna-Não programada-Meio ambiente- Vento	220	106	43080	416,0 2
607 2	2	2022	14889	1	308	2022229007	NE213375 81	1	3	06/02/2022 11:22	06/02/2022 13:43	Interna-Não programada-Meio ambiente- Vento	220	1	20733	2,34
607 2	2	2022	15732	1	220	2022229008	HD120063 43	1	3	06/02/2022 11:22	06/02/2022 12:51	Interna-Não programada-Meio ambiente- Árvore ou Vegetação	13800	3	15615	4,43
607 2	2	2022	14941	31	329	2022229011	MP122997 29	1	3	06/02/2022 08:46	06/02/2022 21:57	Interna-Não programada-Meio ambiente- Vento	34500	4	7488	52,72
607 2	2	2022	15749	31	173	2022229016	UP104014 04	1	3	06/02/2022 11:17	06/02/2022 15:45	Interna-Não programada-Meio ambiente- Vento	34500	221	14745	984,0 6
607 2	2	2022	15749	31	173	2022229016	UP104014 04	1	3	06/02/2022 11:17	06/02/2022 16:52	Interna-Não programada-Meio ambiente- Vento	34500	95	14745	528,8 9
607 2	2	2022	15749	31	173	2022229016	UP104014 04	1	3	06/02/2022 11:17	06/02/2022 18:20	Interna-Não programada-Meio ambiente- Vento	34500	61	14745	429,8 6
607 2	2	2022	15749	31	173	2022229016	UP104014 04	1	3	06/02/2022 11:17	06/02/2022 20:25	Interna-Não programada-Meio ambiente- Vento	34500	5	14745	45,60
607 2	2	2022	15749	31	173	2022229016	UP104014 04	1	3	06/02/2022 11:17	06/02/2022 23:40	Interna-Não programada-Meio ambiente- Vento	34500	1	14745	12,37
607 2	2	2022	15749	31	173	2022229016	UP104014 04	1	3	06/02/2022 11:17	07/02/2022 20:59	Interna-Não programada-Meio ambiente- Vento	34500	1	14745	33,68
607 2	2	2022	15749	31	173	2022229016	UP104014 04	1	3	06/02/2022 20:56	06/02/2022 21:14	Interna-Não programada-Meio ambiente- Vento	34500	194	14745	57,66
607 2	2	2022	15733	1	43	2022229019	KR120292 21	1	3	06/02/2022 07:22	06/02/2022 16:40	Interna-Não programada-Meio ambiente- Vento	13800	4	17588	37,20
607 2	2	2022	14905	1	362	2022229022	BA122107 22	1	3	06/02/2022 07:47	06/02/2022 19:31	Interna-Não programada-Meio ambiente- Descarga Atmosférica	13800	3	5444	35,17
607 2	2	2022	14879	35	27	2022229023	CA210741 50	1	3	06/02/2022 11:27	06/02/2022 23:15	Interna-Não programada-Meio ambiente- Vento	220	3	28945	35,37
607 2	2	2022	14902	2	49	2022229024	FR210000 40	1	3	06/02/2022 11:27	06/02/2022 14:58	Interna-Não programada-Meio ambiente- Vento	220	1	5251	3,51
607 2	2	2022	14937	7	237	2022229025	20143795	1	3	06/02/2022 11:27	06/02/2022 14:26	Interna-Não programada-Meio ambiente- Vento	220	1	33449	2,97
607 2	2	2022	14987	2	372	2022229026	LZ2115328 2	1	3	06/02/2022 11:28	07/02/2022 02:35	Interna-Não programada-Meio ambiente- Vento	220	1	17538	15,11
607 2	2	2022	16491	1	335	2022229027	FN210518 72	1	3	06/02/2022 11:28	06/02/2022 19:21	Interna-Não programada-Meio ambiente- Descarga Atmosférica	220	1	17541	7,87
607 2	2	2022	14860	2	198	2022229030	10019296 140	1	3	06/02/2022 11:29	06/02/2022 13:27	Interna-Não programada-Meio ambiente- Vento	220	1	27742	1,96
607 2	2	2022	14978	32	216	2022229031	JL1238334 0	1	3	06/02/2022 11:29	06/02/2022 14:03	Interna-Não programada-Meio ambiente- Descarga Atmosférica	34500	76	8736	193,8 8

607 2	2	2022	14881	32	30	2022229034	DV123447 16	1	3	06/02/2022 11:30	06/02/2022 23:26	Interna-Não programada-Meio ambiente- Descarga Atmosférica	34500	1	11833	11,92
607 2	2	2022	14953	31	330	2022229041	PL12139944 7	1	3	06/02/2022 11:29	06/02/2022 12:12	Interna-Não programada-Meio ambiente- Vento	220	1	20496	0,71
607 2	2	2022	14864	5	344	2022229042	AP111540 44	1	3	06/02/2022 11:33	06/02/2022 16:22	Interna-Não programada-Meio ambiente- Vento	220	157	31211	757,1 3
607 2	2	2022	14875	1	24	2022229051	BM123603 71	1	3	06/02/2022 11:35	07/02/2022 11:32	Interna-Não programada-Meio ambiente- Descarga Atmosférica	13800	2	5367	47,88
607 2	2	2022	14942	11	233	2022229053	10024599 270	1	3	06/02/2022 11:35	06/02/2022 15:52	Interna-Não programada-Meio ambiente- Vento	220	1	53697	4,27
607 2	2	2022	14918	31	1	2022229054	AQ122041 59	1	3	06/02/2022 11:20	08/02/2022 21:09	Interna-Não programada-Meio ambiente- Descarga Atmosférica	34500	25	33566	1445, 27
607 2	2	2022	14987	1	540	2022229056	SV123101 62	1	3	06/02/2022 11:36	06/02/2022 19:27	Interna-Não programada-Meio ambiente- Vento	13800	1	17538	7,84
607 2	2	2022	14880	1	28	2022229058	CD211907 67	1	3	06/02/2022 11:36	06/02/2022 19:33	Interna-Não programada-Meio ambiente- Vento	220	1	5023	7,94
607 2	2	2022	14894	2	204	2022229059	PV113278 53	1	3	06/02/2022 11:37	06/02/2022 13:48	Interna-Não programada-Meio ambiente- Vento	220	114	18174	248,6 8
607 2	2	2022	14889	2	54	2022229061	GD120403 83	1	3	06/02/2022 11:37	06/02/2022 12:20	Interna-Não programada-Meio ambiente- Descarga Atmosférica	13800	4	20733	2,84
607 2	2	2022	15749	1	249	2022229062	MQ12353 877	1	3	06/02/2022 11:34	06/02/2022 20:32	Interna-Não programada-Meio ambiente- Vento	13800	4	14745	35,84
607 2	2	2022	14890	2	34	2022229067	CT123998 59	1	3	06/02/2022 09:34	06/02/2022 14:20	Interna-Não programada-Meio ambiente- Descarga Atmosférica	13800	8	47064	38,03
607 2	2	2022	15741	16	420	2022229073	16768747	1	3	06/02/2022 11:40	06/02/2022 13:34	Interna-Não programada-Meio ambiente- Vento	220	1	84980	1,90
607 2	2	2022	16481	2	574	2022229080	CB210722 86	1	3	06/02/2022 11:41	06/02/2022 14:15	Interna-Não programada-Meio ambiente- Vento	220	23	5702	58,73
607 2	2	2022	16493	1	388	2022229083	TJ1224290 4	1	3	06/02/2022 11:42	06/02/2022 18:53	Interna-Não programada-Meio ambiente- Vento	13800	3	16284	21,54
607 2	2	2022	14906	3	56	2022229087	GE123765 88	1	3	06/02/2022 10:59	06/02/2022 17:25	Interna-Não programada-Meio ambiente- Descarga Atmosférica	13800	10	31556	64,18
607 2	2	2022	16474	12	61	2022229092	12366353	1	3	06/02/2022 11:44	06/02/2022 16:33	Interna-Não programada-Meio ambiente- Vento	220	1	18066	4,81
607 2	2	2022	15748	31	584	2022229102	IP2124476 1	1	3	06/02/2022 11:45	06/02/2022 14:45	Interna-Não programada-Meio ambiente- Vento	220	2	11658	6,01
607 2	2	2022	14970	2	160	2022229107	63010315 0	1	3	06/02/2022 11:45	06/02/2022 14:54	Interna-Não programada-Meio ambiente- Vento	220	1	30388	3,15
607 2	2	2022	14956	31	114	2022229109	MY213782 53	1	3	06/02/2022 11:46	06/02/2022 19:04	Interna-Não programada-Meio ambiente- Vento	220	1	32677	7,30
607 2	2	2022	14942	5	233	2022229111	15973270	1	3	06/02/2022 11:47	06/02/2022 13:30	Interna-Não programada-Meio ambiente- Vento	220	1	53697	1,70
607 2	2	2022	14911	1	100	2022229116	GS122744 02	1	3	06/02/2022 11:41	06/02/2022 22:37	Interna-Não programada-Meio ambiente- Descarga Atmosférica	13800	5	14941	54,63
607 2	2	2022	14962	2	358	2022229117	MI212123 14	1	3	06/02/2022 11:48	06/02/2022 21:11	Interna-Não programada-Meio ambiente- Vento	220	2	15099	18,76
607 2	2	2022	14885	11	61	2022229118	10301264	1	3	06/02/2022 11:48	06/02/2022 14:33	Interna-Não programada-Meio ambiente- Vento	220	1	34928	2,74
607 2	2	2022	14879	35	27	2022229120	CA120741 28	1	3	06/02/2022 06:43	06/02/2022 22:19	Interna-Não programada-Meio ambiente- Vento	34500	5	28945	77,94
607 2	2	2022	14924	2	302	2022229125	II1221708 7	1	3	06/02/2022 10:16	07/02/2022 17:24	Interna-Não programada-Meio ambiente- Vento	13800	71	10061	2210, 62
607 2	2	2022	16488	2	61	2022229129	14601000	1	3	06/02/2022 11:50	06/02/2022 16:21	Interna-Não programada-Meio ambiente- Vento	220	1	39185	4,50
607 2	2	2022	14953	2	314	2022229130	PP123070 33	1	3	06/02/2022 08:51	06/02/2022 18:12	Interna-Não programada-Meio ambiente- Vento	13800	2	20496	18,68

607 2	2	2022	14963	3	152	2022229138	PO123219 60	1	3	05/02/2022 18:44	07/02/2022 08:23	Interna-Não programada-Meio ambiente- Descarga Atmosférica	13800	1	27563	37,65
607 2	2	2022	14963	2	414	2022229144	PO120797 46	1	3	06/02/2022 11:55	06/02/2022 22:32	Interna-Não programada-Meio ambiente- Descarga Atmosférica	13800	1	27563	10,61
607 2	2	2022	15739	8	62	2022229145	10017536 110	1	3	06/02/2022 11:55	06/02/2022 14:14	Interna-Não programada-Meio ambiente- Vento	220	1	46150	2,31
607 2	2	2022	16489	4	32	2022229147	CN213521 65	1	3	06/02/2022 11:55	06/02/2022 14:02	Interna-Não programada-Meio ambiente- Vento	220	2	10447	4,23
607 2	2	2022	14922	1	83	2022229149	IP2108323 1	1	3	06/02/2022 11:57	06/02/2022 16:51	Interna-Não programada-Meio ambiente- Descarga Atmosférica	220	1	10659	4,89
607 2	2	2022	14945	2	430	2022229150	AK122648 29	1	3	06/02/2022 11:58	07/02/2022 11:18	Interna-Não programada-Meio ambiente- Descarga Atmosférica	13800	34	9955	793,1 8
607 2	2	2022	15747	5	148	2022229158	PR212780 68	1	3	06/02/2022 12:02	06/02/2022 14:22	Interna-Não programada-Meio ambiente- Vento	220	3	14836	6,98
607 2	2	2022	14881	1	97	2022229161	DV121399 80	1	3	06/02/2022 12:03	07/02/2022 02:18	Interna-Não programada-Meio ambiente- Descarga Atmosférica	13800	1	11833	14,25
607 2	2	2022	14984	1	331	2022229162	PL1231333 1	1	3	06/02/2022 12:03	06/02/2022 16:09	Interna-Não programada-Meio ambiente- Vento	13800	5	43080	20,47
607 2	2	2022	14963	2	414	2022229165	PO120279 86	1	3	06/02/2022 00:19	06/02/2022 18:59	Interna-Não programada-Meio ambiente- Vento	13800	23	27563	429,1 7
607 2	2	2022	14929	1	353	2022229167	HE111880 85	1	3	06/02/2022 12:06	06/02/2022 15:02	Interna-Não programada-Meio ambiente- Vento	220	75	19010	219,7 3
607 2	2	2022	14956	4	581	2022229173	MY211019 75	1	3	06/02/2022 12:08	06/02/2022 14:04	Interna-Não programada-Meio ambiente- Descarga Atmosférica	220	1	32677	1,92
607 2	2	2022	14987	2	236	2022229177	SV211513 50	1	3	06/02/2022 12:09	06/02/2022 15:08	Interna-Não programada-Meio ambiente- Descarga Atmosférica	220	1	17538	2,97
607 2	2	2022	16491	1	17	2022229179	FR123950 92	1	3	06/02/2022 07:15	06/02/2022 13:47	Interna-Não programada-Meio ambiente- Descarga Atmosférica	13800	20	17541	130,5 3
607 2	2	2022	14924	2	306	2022229180	Z3001614 5	1	3	06/02/2022 12:11	06/02/2022 17:59	Interna-Não programada-Meio ambiente- Vento	220	1	10061	5,80
607 2	2	2022	15748	4	188	2022229183	OZ211148 22	1	3	06/02/2022 12:11	06/02/2022 18:09	Interna-Não programada-Meio ambiente- Descarga Atmosférica	220	1	11658	5,95
607 2	2	2022	14980	2	171	2022229186	BX214077 21	1	3	06/02/2022 12:13	06/02/2022 19:29	Interna-Não programada-Meio ambiente- Vento	220	1	13622	7,26
607 2	2	2022	14929	1	463	2022229188	MS122205 61	1	3	06/02/2022 12:14	06/02/2022 15:24	Interna-Não programada-Meio ambiente- Descarga Atmosférica	13800	11	19010	34,74
607 2	2	2022	15749	1	578	2022229189	96400086 00	1	3	06/02/2022 12:14	06/02/2022 19:29	Interna-Não programada-Meio ambiente- Vento	220	1	14745	7,24
607 2	2	2022	14970	4	160	2022229204	RV112285 21	1	3	06/02/2022 12:16	06/02/2022 15:43	Interna-Não programada-Meio ambiente- Vento	220	1	30388	3,44
607 2	2	2022	14924	31	88	2022229251	MD12376 367	1	3	06/02/2022 06:48	06/02/2022 14:43	Interna-Não programada-Meio ambiente- Descarga Atmosférica	34500	6	10061	47,46
607 2	2	2022	14893	1	243	2022229259	AE212602 93	1	3	06/02/2022 12:21	07/02/2022 09:31	Interna-Não programada-Meio ambiente- Vento	220	1	5157	21,16
607 2	2	2022	14963	3	152	2022229262	84014337 0	1	3	06/02/2022 12:22	07/02/2022 00:46	Interna-Não programada-Meio ambiente- Vento	220	1	27563	12,39
607 2	2	2022	16481	2	574	2022229264	ZN213704 31	1	3	06/02/2022 09:38	06/02/2022 16:33	Interna-Não programada-Meio ambiente- Vento	220	1	5702	6,90
607 2	2	2022	14986	2	379	2022229272	UT210169 15	1	3	06/02/2022 12:26	06/02/2022 16:14	Interna-Não programada-Meio ambiente- Descarga Atmosférica	220	1	2117	3,80
607 2	2	2022	14923	30	87	2022229284	IS1118746 1	1	3	06/02/2022 10:26	06/02/2022 15:20	Interna-Não programada-Meio ambiente- Descarga Atmosférica	220	52	32903	254,2 5
607 2	2	2022	14911	2	100	2022229291	FC122998 33	1	3	06/02/2022 12:30	07/02/2022 00:13	Interna-Não programada-Meio ambiente- Árvore ou Vegetação	13800	6	14941	70,30
607 2	2	2022	14911	2	100	2022229291	FC122998 33	1	3	06/02/2022 12:30	07/02/2022 10:38	Interna-Não programada-Meio ambiente- Árvore ou Vegetação	13800	16	14941	354,1 6

607 2	2	2022	14911	2	100	2022229291	FC122998 33	1	3	06/02/2022 12:30	07/02/2022 11:11	Interna-Não programada-Meio ambiente- Árvore ou Vegetação	13800	3	14941	68,07
607 2	2	2022	14911	2	100	2022229291	FC122998 33	1	3	07/02/2022 00:17	07/02/2022 10:38	Interna-Não programada-Meio ambiente- Árvore ou Vegetação	13800	6	14941	62,11
607 2	2	2022	14867	2	11	2022229292	AG113748 80	1	3	06/02/2022 13:39	06/02/2022 17:01	Interna-Não programada-Meio ambiente- Vento	220	99	8210	332,3 1
607 2	2	2022	14963	2	414	2022229294	PO122851 90	1	3	06/02/2022 12:26	06/02/2022 19:48	Interna-Não programada-Meio ambiente- Vento	13800	4	27563	29,41
607 2	2	2022	14944	1	294	2022229298	MR110352 30	1	3	06/02/2022 12:32	06/02/2022 18:50	Interna-Não programada-Meio ambiente- Vento	220	17	24138	106,9 6
607 2	2	2022	14889	2	359	2022229350	CT123940 30	1	3	06/02/2022 12:32	06/02/2022 15:10	Interna-Não programada-Meio ambiente- Vento	13800	16	20733	42,13
607 2	2	2022	14939	1	47	2022229357	77700169 63	1	3	05/02/2022 16:33	06/02/2022 18:35	Interna-Não programada-Meio ambiente- Vento	220	1	13745	26,02
607 2	2	2022	15749	1	340	2022229361	GG211665 41	1	3	06/02/2022 12:39	07/02/2022 08:59	Interna-Não programada-Meio ambiente- Vento	220	1	14745	20,33
607 2	2	2022	14876	2	23	2022229368	12500431 93	1	3	06/02/2022 12:41	07/02/2022 18:34	Interna-Não programada-Meio ambiente- Vento	220	1	10279	29,87
607 2	2	2022	15729	5	245	2022229370	63037253 6	1	3	06/02/2022 12:42	06/02/2022 15:16	Interna-Não programada-Meio ambiente- Vento	220	1	15247	2,56
607 2	2	2022	14905	1	184	2022229377	NP123823 14	1	3	06/02/2022 08:04	07/02/2022 11:06	Interna-Não programada-Meio ambiente- Descarga Atmosférica	13800	11	5444	297,2 5
607 2	2	2022	14928	32	260	2022229378	30900024 00	1	3	06/02/2022 12:43	06/02/2022 16:11	Interna-Não programada-Meio ambiente- Vento	220	1	12002	3,46
607 2	2	2022	14876	32	23	2022229380	6970695	1	3	06/02/2022 12:43	09/02/2022 21:39	Interna-Não programada-Meio ambiente- Árvore ou Vegetação	34500	1	10279	80,93
607 2	2	2022	14968	31	232	2022229380	6970695	1	3	06/02/2022 12:43	09/02/2022 21:39	Interna-Não programada-Meio ambiente- Árvore ou Vegetação	34500	6	10404	485,6 0
607 2	2	2022	14985	2	180	2022229385	UR213101 15	1	3	06/02/2022 12:45	06/02/2022 19:17	Interna-Não programada-Meio ambiente- Vento	220	1	24135	6,53
607 2	2	2022	14985	3	180	2022229388	HL212020 10	1	3	05/02/2022 21:10	06/02/2022 22:56	Interna-Não programada-Meio ambiente- Vento	220	2	24135	51,55
607 2	2	2022	15731	1	36	2022229391	AP210020 90	1	3	06/02/2022 12:46	07/02/2022 01:59	Interna-Não programada-Meio ambiente- Vento	220	1	4549	13,21
607 2	2	2022	14964	1	222	2022229392	IT3130306 8	1	3	06/02/2022 12:46	07/02/2022 10:27	Interna-Não programada-Meio ambiente- Descarga Atmosférica	220	1	27448	21,67
607 2	2	2022	14985	31	180	2022229393	NQ212711 38	1	3	06/02/2022 12:47	06/02/2022 19:32	Interna-Não programada-Meio ambiente- Descarga Atmosférica	220	1	24135	6,75
607 2	2	2022	16494	31	583	2022229435	NQ122085 20	1	3	06/02/2022 12:47	06/02/2022 16:50	Interna-Não programada-Meio ambiente- Descarga Atmosférica	34500	1	17475	4,05
607 2	2	2022	14987	2	372	2022229437	LZ2110300 9	1	3	06/02/2022 12:48	07/02/2022 00:52	Interna-Não programada-Meio ambiente- Vento	220	1	17538	12,05
607 2	2	2022	14934	30	103	2022229441	JT1207000 5LD	1	3	06/02/2022 12:11	06/02/2022 21:46	Interna-Não programada-Meio ambiente- Vento	34500	121	7178	1158, 37
607 2	2	2022	15748	1	470	2022229447	LZ1233061 8	1	3	06/02/2022 12:51	06/02/2022 22:36	Interna-Não programada-Meio ambiente- Descarga Atmosférica	13800	3	11658	29,23
607 2	2	2022	14959	2	556	2022229453	PH123810 62	1	3	06/02/2022 12:52	06/02/2022 14:50	Interna-Não programada-Meio ambiente- Descarga Atmosférica	13800	5	5662	9,78
607 2	2	2022	15738	2	62	2022229455	TR111624 32	1	3	06/02/2022 12:53	06/02/2022 14:46	Interna-Não programada-Meio ambiente- Vento	220	122	39227	229,2 2
607 2	2	2022	14929	3	93	2022229456	IK2113778 6	1	3	06/02/2022 12:53	06/02/2022 17:31	Interna-Não programada-Meio ambiente- Vento	220	4	19010	18,49
607 2	2	2022	14985	31	180	2022229470	NQ123579 61	1	3	06/02/2022 07:40	06/02/2022 20:57	Interna-Não programada-Meio ambiente- Descarga Atmosférica	34500	99	24135	1313, 81
607 2	2	2022	14865	2	349	2022229476	30200018 06	1	3	06/02/2022 12:56	06/02/2022 20:46	Interna-Não programada-Meio ambiente- Vento	220	1	17672	7,83

607 2	2	2022	16487	1	63	2022229477	11199994	1	3	06/02/2022 12:56	06/02/2022 21:56	Interna-Não programada-Meio ambiente-Vento	220	1	42291	9,00
607 2	2	2022	14862	2	573	2022229482	05730226	1	3	06/02/2022 12:54	07/02/2022 20:15	Interna-Não programada-Meio ambiente-Vento	13800	3	24199	94,03
607 2	2	2022	16493	2	573	2022229482	05730226	1	3	06/02/2022 12:54	07/02/2022 20:15	Interna-Não programada-Meio ambiente-Vento	13800	130	16284	4074,78
607 2	2	2022	16493	2	573	2022229482	05730226	1	3	06/02/2022 12:54	07/02/2022 23:04	Interna-Não programada-Meio ambiente-Vento	13800	45	16284	1536,98
607 2	2	2022	16493	2	573	2022229482	05730226	1	3	06/02/2022 12:54	08/02/2022 02:31	Interna-Não programada-Meio ambiente-Vento	13800	1	16284	37,60
607 2	2	2022	14877	31	321	2022229483	JR1210197 ORE	1	3	06/02/2022 12:57	06/02/2022 15:32	Interna-Não programada-Meio ambiente-Descarga Atmosférica	34500	11	7423	28,29
607 2	2	2022	14921	3	8	2022229485	EU112714 32	1	3	06/02/2022 12:58	07/02/2022 00:01	Interna-Não programada-Meio ambiente-Vento	220	77	11891	850,29
607 2	2	2022	14923	1	369	2022229487	FN123954 76	1	3	06/02/2022 12:59	06/02/2022 15:44	Interna-Não programada-Meio ambiente-Descarga Atmosférica	13800	3	32903	8,23
607 2	2	2022	14868	1	16	2022229501	IR2101989 8	1	3	06/02/2022 13:03	07/02/2022 10:24	Interna-Não programada-Meio ambiente-Descarga Atmosférica	220	1	2346	21,34
607 2	2	2022	14868	31	16	2022229503	PH212019 03	1	3	06/02/2022 13:04	06/02/2022 13:47	Interna-Não programada-Meio ambiente-Descarga Atmosférica	220	1	2346	0,71
607 2	2	2022	14885	8	61	2022229507	10283780	1	3	06/02/2022 13:05	06/02/2022 16:19	Interna-Não programada-Meio ambiente-Vento	220	1	34928	3,22
607 2	2	2022	15749	35	173	2022229508	HL212385 98	1	3	06/02/2022 13:05	06/02/2022 18:09	Interna-Não programada-Meio ambiente-Vento	220	1	14745	5,05
607 2	2	2022	14905	2	196	2022229512	GE121150 71	1	3	06/02/2022 11:22	06/02/2022 18:17	Interna-Não programada-Meio ambiente-Descarga Atmosférica	13800	8	5444	55,27
607 2	2	2022	14905	2	196	2022229512	GE121150 71	1	3	06/02/2022 11:22	06/02/2022 22:09	Interna-Não programada-Meio ambiente-Descarga Atmosférica	13800	1	5444	10,78
607 2	2	2022	15738	2	62	2022229542	10004036 148	1	3	06/02/2022 13:07	06/02/2022 14:25	Interna-Não programada-Meio ambiente-Vento	220	1	39227	1,28
607 2	2	2022	14961	3	190	2022229543	10034346 617	1	3	06/02/2022 13:08	06/02/2022 16:47	Interna-Não programada-Meio ambiente-Vento	220	1	40614	3,65
607 2	2	2022	14964	2	486	2022229546	QI2115010 0	1	3	06/02/2022 13:08	06/02/2022 22:43	Interna-Não programada-Meio ambiente-Descarga Atmosférica	220	2	27448	19,15
607 2	2	2022	14939	1	352	2022229548	MU21172 400	1	3	06/02/2022 13:09	06/02/2022 23:14	Interna-Não programada-Meio ambiente-Descarga Atmosférica	220	1	13745	10,08
607 2	2	2022	14866	1	12	2022229558	AR212844 72	1	3	06/02/2022 13:11	06/02/2022 18:28	Interna-Não programada-Meio ambiente-Vento	220	1	2481	5,27
607 2	2	2022	16481	2	574	2022229559	ZN121411 03	1	3	06/02/2022 13:01	06/02/2022 22:58	Interna-Não programada-Meio ambiente-Descarga Atmosférica	13800	22	5702	218,59
607 2	2	2022	15751	13	59	2022229560	10966675	1	3	06/02/2022 13:12	06/02/2022 22:37	Interna-Não programada-Meio ambiente-Vento	220	1	18426	9,41
607 2	2	2022	14887	34	584	2022229564	CM124203 90	1	3	06/02/2022 13:05	06/02/2022 17:14	Interna-Não programada-Meio ambiente-Vento	34500	21	3605	86,86
607 2	2	2022	14923	3	85	2022229569	50500001 34	1	3	06/02/2022 13:13	06/02/2022 19:20	Interna-Não programada-Meio ambiente-Vento	220	1	32903	6,11
607 2	2	2022	14886	1	326	2022229572	10019280 953	1	3	06/02/2022 13:14	06/02/2022 18:36	Interna-Não programada-Meio ambiente-Vento	220	1	5536	5,36
607 2	2	2022	15738	2	62	2022229574	40264488	1	3	06/02/2022 13:15	06/02/2022 16:44	Interna-Não programada-Meio ambiente-Vento	220	1	39227	3,48
607 2	2	2022	15743	2	26	2022229579	BG213202 40	1	3	06/02/2022 13:17	07/02/2022 13:15	Interna-Não programada-Meio ambiente-Descarga Atmosférica	220	2	1533	47,92
607 2	2	2022	14918	33	123	2022229582	PS122620 11	1	3	06/02/2022 12:51	06/02/2022 16:35	Interna-Não programada-Meio ambiente-Descarga Atmosférica	34500	8	33566	29,74
607 2	2	2022	14937	8	237	2022229586	21371702	1	3	06/02/2022 13:19	06/02/2022 16:41	Interna-Não programada-Meio ambiente-Vento	220	1	33449	3,36

607 2	2	2022	14880	1	28	2022229587	CD120000 44	1	3	06/02/2022 13:15	06/02/2022 17:11	Interna-Não programada-Meio ambiente- Descarga Atmosférica	13800	11	5023	43,22
607 2	2	2022	14949	1	136	2022229592	PO120649 10	1	3	06/02/2022 13:22	07/02/2022 00:33	Interna-Não programada-Meio ambiente- Descarga Atmosférica	13800	2	1841	22,36
607 2	2	2022	14949	1	136	2022229592	PO120649 10	1	3	06/02/2022 13:22	07/02/2022 09:41	Interna-Não programada-Meio ambiente- Descarga Atmosférica	13800	4	1841	81,29
607 2	2	2022	14949	1	136	2022229592	PO120649 10	1	3	06/02/2022 13:22	08/02/2022 11:45	Interna-Não programada-Meio ambiente- Descarga Atmosférica	13800	1	1841	46,39
607 2	2	2022	14949	1	136	2022229592	PO120649 10	1	3	06/02/2022 13:22	08/02/2022 20:55	Interna-Não programada-Meio ambiente- Descarga Atmosférica	13800	1	1841	55,56
607 2	2	2022	14961	2	190	2022229598	PI1119481 4	1	3	06/02/2022 12:45	06/02/2022 14:44	Interna-Não programada-Meio ambiente- Descarga Atmosférica	220	136	40614	268,0 0
607 2	2	2022	14962	1	311	2022229601	MI210786 96	1	3	06/02/2022 13:24	06/02/2022 19:45	Interna-Não programada-Meio ambiente- Vento	220	1	15099	6,35
607 2	2	2022	14968	2	113	2022229604	ML120106 10	1	3	06/02/2022 09:37	07/02/2022 02:10	Interna-Não programada-Meio ambiente- Vento	13800	3	10404	49,61
607 2	2	2022	14956	1	242	2022229609	MY1211482 60	1	3	06/02/2022 13:26	07/02/2022 14:17	Interna-Não programada-Meio ambiente- Descarga Atmosférica	13800	5	32677	124,2 3
607 2	2	2022	14978	31	216	2022229616	TL2109645 6	1	3	06/02/2022 13:31	06/02/2022 14:10	Interna-Não programada-Meio ambiente- Descarga Atmosférica	220	1	8736	0,64
607 2	2	2022	16475	7	453	2022229618	14409720	1	3	06/02/2022 13:31	06/02/2022 15:22	Interna-Não programada-Meio ambiente- Vento	220	1	49215	1,84
607 2	2	2022	14921	2	8	2022229625	PU123011 32	1	3	06/02/2022 13:33	07/02/2022 18:37	Interna-Não programada-Meio ambiente- Descarga Atmosférica	13800	2	11891	58,11
607 2	2	2022	14918	2	429	2022229631	SI1223691 2	1	3	06/02/2022 13:23	07/02/2022 14:24	Interna-Não programada-Meio ambiente- Árvore ou Vegetação	13800	2	33566	50,02
607 2	2	2022	14931	2	98	2022229634	69012669 4	1	3	06/02/2022 13:36	06/02/2022 16:44	Interna-Não programada-Meio ambiente- Vento	220	1	19525	3,13
607 2	2	2022	14973	1	133	2022229637	21600099 64	1	3	06/02/2022 13:38	06/02/2022 23:54	Interna-Não programada-Meio ambiente- Vento	220	1	12011	10,27
607 2	2	2022	15727	1	322	2022229641	SQ210662 82	1	3	06/02/2022 13:39	06/02/2022 14:47	Interna-Não programada-Meio ambiente- Vento	220	1	12881	1,12
607 2	2	2022	15739	7	62	2022229645	10012405 467	1	3	06/02/2022 13:40	06/02/2022 17:53	Interna-Não programada-Meio ambiente- Vento	220	1	46150	4,21
607 2	2	2022	14889	1	308	2022229650	NE212504 06	1	3	06/02/2022 13:40	06/02/2022 14:00	Interna-Não programada-Meio ambiente- Vento	220	1	20733	0,32
607 2	2	2022	16475	2	453	2022229651	16311917	1	3	06/02/2022 13:41	06/02/2022 17:20	Interna-Não programada-Meio ambiente- Vento	220	1	49215	3,65
607 2	2	2022	16484	32	570	2022229653	MV104006 40	1	3	06/02/2022 13:36	06/02/2022 15:15	Interna-Não programada-Meio ambiente- Vento	34500	180	6592	298,4 5
607 2	2	2022	16484	32	570	2022229653	MV104006 40	1	3	06/02/2022 13:36	06/02/2022 16:59	Interna-Não programada-Meio ambiente- Vento	34500	5	6592	16,91
607 2	2	2022	16484	32	570	2022229653	MV104006 40	1	3	06/02/2022 13:36	07/02/2022 01:52	Interna-Não programada-Meio ambiente- Vento	34500	86	6592	1055, 55
607 2	2	2022	16484	32	570	2022229653	MV104006 40	1	3	06/02/2022 13:36	07/02/2022 19:25	Interna-Não programada-Meio ambiente- Vento	34500	24	6592	715,7 3
607 2	2	2022	16484	32	570	2022229653	MV104006 40	1	3	06/02/2022 13:36	07/02/2022 20:58	Interna-Não programada-Meio ambiente- Vento	34500	69	6592	2163, 82
607 2	2	2022	14964	31	156	2022229655	QI1209105 1	1	3	06/02/2022 13:42	07/02/2022 04:41	Interna-Não programada-Meio ambiente- Descarga Atmosférica	34500	7	27448	104,8 8
607 2	2	2022	16483	1	84	2022229658	CI1226334 3	1	3	06/02/2022 09:19	06/02/2022 20:52	Interna-Não programada-Meio ambiente- Descarga Atmosférica	13800	5	7465	57,74
607 2	2	2022	14953	1	19	2022229661	JD2100825 9	1	3	06/02/2022 13:43	07/02/2022 00:07	Interna-Não programada-Meio ambiente- Vento	220	1	20496	10,39
607 2	2	2022	14864	1	344	2022229662	10034041 360	1	3	06/02/2022 13:43	06/02/2022 14:42	Interna-Não programada-Meio ambiente- Vento	220	1	31211	0,97

607 2	2	2022	14890	6	506	2022229669	CT110772 52	1	3	06/02/2022 11:56	06/02/2022 16:16	Interna-Não programada-Meio ambiente- Vento	220	157	47064	679,9 4
607 2	2	2022	14863	5	580	2022229671	20791239	1	3	06/02/2022 13:46	06/02/2022 17:11	Interna-Não programada-Meio ambiente- Vento	220	1	86055	3,40
607 2	2	2022	14963	3	152	2022229672	PO120848 69	1	3	06/02/2022 13:47	07/02/2022 11:04	Interna-Não programada-Meio ambiente- Descarga Atmosférica	13800	5	27563	106,3 9
607 2	2	2022	14883	3	32	2022229673	CN111063 06	1	3	06/02/2022 13:47	06/02/2022 15:51	Interna-Não programada-Meio ambiente- Vento	220	84	19889	172,7 1
607 2	2	2022	14941	1	475	2022229677	IU1236237 8	1	3	06/02/2022 13:49	06/02/2022 23:08	Interna-Não programada-Meio ambiente- Vento	13800	1	7488	9,31
607 2	2	2022	15729	5	245	2022229686	63037249 4	1	3	06/02/2022 13:51	06/02/2022 16:20	Interna-Não programada-Meio ambiente- Vento	220	1	15247	2,48
607 2	2	2022	15727	3	322	2022229687	BV212110 68	1	3	06/02/2022 13:51	07/02/2022 02:44	Interna-Não programada-Meio ambiente- Vento	220	1	12881	12,88
607 2	2	2022	15741	16	420	2022229689	14561785	1	3	06/02/2022 13:51	06/02/2022 15:29	Interna-Não programada-Meio ambiente- Vento	220	1	84980	1,63
607 2	2	2022	14963	3	152	2022229691	84013242 6	1	3	06/02/2022 13:51	06/02/2022 17:12	Interna-Não programada-Meio ambiente- Vento	220	1	27563	3,34
607 2	2	2022	16476	10	453	2022229693	10020484 389	1	3	06/02/2022 13:51	06/02/2022 18:26	Interna-Não programada-Meio ambiente- Vento	220	1	33521	4,57
607 2	2	2022	14934	30	103	2022229700	JT1040023 8	1	3	06/02/2022 13:55	06/02/2022 15:28	Interna-Não programada-Meio ambiente- Vento	34500	45	7178	69,56
607 2	2	2022	14877	1	165	2022229704	RN121240 84LD	1	3	06/02/2022 13:55	06/02/2022 18:04	Interna-Não programada-Meio ambiente- Vento	13800	15	7423	62,34
607 2	2	2022	14923	2	85	2022229705	73002336 9	1	3	06/02/2022 13:56	07/02/2022 08:00	Interna-Não programada-Meio ambiente- Vento	220	1	32903	18,05
607 2	2	2022	15746	1	563	2022229709	85700173 54	1	3	06/02/2022 13:57	06/02/2022 20:53	Interna-Não programada-Meio ambiente- Vento	220	1	10293	6,93
607 2	2	2022	14961	1	217	2022229712	38900011 90	1	3	06/02/2022 13:57	06/02/2022 15:59	Interna-Não programada-Meio ambiente- Vento	220	1	40614	2,02
607 2	2	2022	14924	2	302	2022229713	TQ122998 98LD	1	3	06/02/2022 10:44	06/02/2022 17:01	Interna-Não programada-Meio ambiente- Descarga Atmosférica	13800	4	10061	25,10
607 2	2	2022	15729	7	245	2022229715	RV113806 28	1	3	06/02/2022 11:29	06/02/2022 19:49	Interna-Não programada-Meio ambiente- Vento	220	18	15247	149,9 8
607 2	2	2022	14924	1	306	2022229721	JA1206299 8	1	3	06/02/2022 13:09	07/02/2022 10:07	Interna-Não programada-Meio ambiente- Descarga Atmosférica	13800	14	10061	293,4 6
607 2	2	2022	14934	2	407	2022229728	JT1206216 2	1	3	06/02/2022 09:22	07/02/2022 10:45	Interna-Não programada-Meio ambiente- Descarga Atmosférica	13800	31	7178	786,8 1
607 2	2	2022	14922	1	83	2022229729	IP1230088 2	1	3	06/02/2022 14:02	06/02/2022 16:51	Interna-Não programada-Meio ambiente- Descarga Atmosférica	13800	1	10659	2,81
607 2	2	2022	14862	5	5	2022229731	20802687	1	3	06/02/2022 14:03	06/02/2022 18:40	Interna-Não programada-Meio ambiente- Vento	220	1	24199	4,61
607 2	2	2022	14923	2	85	2022229744	10009992 691	1	3	06/02/2022 14:06	06/02/2022 23:55	Interna-Não programada-Meio ambiente- Vento	220	1	32903	9,82
607 2	2	2022	14887	32	225	2022229757	CM212859 43	1	3	06/02/2022 14:08	06/02/2022 18:43	Interna-Não programada-Meio ambiente- Vento	220	1	3605	4,57
607 2	2	2022	15751	14	59	2022229761	11160469	1	3	06/02/2022 14:08	06/02/2022 16:45	Interna-Não programada-Meio ambiente- Vento	220	1	18426	2,60
607 2	2	2022	16484	33	570	2022229767	MV120306 64	1	3	06/02/2022 09:56	07/02/2022 20:46	Interna-Não programada-Meio ambiente- Vento	34500	14	6592	487,6 1
607 2	2	2022	14984	1	176	2022229770	10014873 263	1	3	06/02/2022 14:11	06/02/2022 15:43	Interna-Não programada-Meio ambiente- Vento	220	1	43080	1,53
607 2	2	2022	14887	1	225	2022229771	CM123927 38	1	3	06/02/2022 14:11	06/02/2022 18:06	Interna-Não programada-Meio ambiente- Descarga Atmosférica	13800	1	3605	3,91
607 2	2	2022	15730	31	245	2022229773	RV122490 20	1	3	06/02/2022 14:11	06/02/2022 19:34	Interna-Não programada-Meio ambiente- Vento	34500	17	1282	91,45

607 2	2	2022	14889	2	359	2022229784	CT123940 29	1	3	06/02/2022 14:15	06/02/2022 16:25	Interna-Não programada-Meio ambiente- Vento	13800	14	20733	30,25
607 2	2	2022	14978	32	216	2022229790	JL2131240 2	1	3	06/02/2022 14:17	08/02/2022 04:15	Interna-Não programada-Meio ambiente- Descarga Atmosférica	220	1	8736	37,96
607 2	2	2022	14943	3	197	2022229793	IH2113499 1	1	3	06/02/2022 14:17	07/02/2022 11:47	Interna-Não programada-Meio ambiente- Vento	220	1	14352	21,49
607 2	2	2022	14949	33	136	2022229795	TA211878 37	1	3	06/02/2022 14:17	06/02/2022 20:40	Interna-Não programada-Meio ambiente- Vento	220	1	1841	6,37
607 2	2	2022	14949	33	136	2022229798	TA123919 32	1	3	06/02/2022 14:17	07/02/2022 14:32	Interna-Não programada-Meio ambiente- Vento	34500	6	1841	145,4 2
607 2	2	2022	15732	32	36	2022229805	DE211133 44	1	3	06/02/2022 14:19	06/02/2022 18:00	Interna-Não programada-Meio ambiente- Descarga Atmosférica	220	1	15615	3,68
607 2	2	2022	14920	1	333	2022229810	27000657 6	1	3	06/02/2022 14:22	06/02/2022 18:53	Interna-Não programada-Meio ambiente- Vento	220	1	14563	4,51
607 2	2	2022	14953	4	330	2022229812	PL1200027 0	1	3	06/02/2022 14:13	06/02/2022 17:17	Interna-Não programada-Meio ambiente- Descarga Atmosférica	13800	44	20496	134,2 9
607 2	2	2022	15728	1	397	2022229817	SV211373 29	1	3	06/02/2022 14:24	06/02/2022 17:05	Interna-Não programada-Meio ambiente- Vento	220	1	2461	2,68
607 2	2	2022	14925	1	88	2022229822	MD21141 796	1	3	06/02/2022 14:25	06/02/2022 15:23	Interna-Não programada-Meio ambiente- Descarga Atmosférica	220	1	18577	0,96
607 2	2	2022	15727	4	322	2022229825	BV212865 65	1	3	06/02/2022 14:26	06/02/2022 16:04	Interna-Não programada-Meio ambiente- Descarga Atmosférica	220	1	12881	1,63
607 2	2	2022	14918	31	1	2022229826	FB123842 11	1	3	06/02/2022 14:26	07/02/2022 10:31	Interna-Não programada-Meio ambiente- Descarga Atmosférica	34500	152	33566	3050, 64
607 2	2	2022	14962	1	41	2022229828	ED121005 91	1	3	06/02/2022 07:20	06/02/2022 16:59	Interna-Não programada-Meio ambiente- Vento	13800	2	15099	19,27
607 2	2	2022	14965	5	57	2022229829	12811257	1	3	06/02/2022 14:27	06/02/2022 16:10	Interna-Não programada-Meio ambiente- Vento	220	1	51636	1,71
607 2	2	2022	14916	32	209	2022229831	SD121313 45	1	3	06/02/2022 07:35	07/02/2022 10:20	Interna-Não programada-Meio ambiente- Vento	34500	6	19254	160,4 2
607 2	2	2022	14943	3	197	2022229833	IH2113498 9	1	3	06/02/2022 14:28	07/02/2022 10:45	Interna-Não programada-Meio ambiente- Descarga Atmosférica	220	1	14352	20,28
607 2	2	2022	14934	3	144	2022229842	DP123247 90	1	3	06/02/2022 11:46	06/02/2022 21:02	Interna-Não programada-Meio ambiente- Vento	13800	2	7178	18,52
607 2	2	2022	14986	2	379	2022229845	UT211953 69	1	3	06/02/2022 14:32	06/02/2022 19:08	Interna-Não programada-Meio ambiente- Vento	220	1	2117	4,59
607 2	2	2022	16491	2	300	2022229846	PL1233163 4	1	3	06/02/2022 07:46	06/02/2022 18:50	Interna-Não programada-Meio ambiente- Descarga Atmosférica	13800	13	17541	143,8 0
607 2	2	2022	14989	3	80	2022229863	IN1237687 6	1	3	06/02/2022 14:37	06/02/2022 17:18	Interna-Não programada-Meio ambiente- Descarga Atmosférica	13800	10	24059	26,72
607 2	2	2022	14943	2	197	2022229865	40200686 17	1	3	06/02/2022 14:38	07/02/2022 12:01	Interna-Não programada-Meio ambiente- Vento	220	1	14352	21,38
607 2	2	2022	14879	1	95	2022229868	CC212397 94	1	3	06/02/2022 14:38	07/02/2022 12:09	Interna-Não programada-Meio ambiente- Descarga Atmosférica	220	1	28945	21,51
607 2	2	2022	14963	2	152	2022229872	84002446 0	1	3	06/02/2022 14:38	06/02/2022 21:58	Interna-Não programada-Meio ambiente- Vento	220	1	27563	7,32
607 2	2	2022	14947	1	132	2022229873	10003625 131	1	3	06/02/2022 14:39	06/02/2022 17:51	Interna-Não programada-Meio ambiente- Vento	220	1	13666	3,19
607 2	2	2022	15750	1	45	2022229876	CX213190 92	1	3	06/02/2022 14:39	07/02/2022 11:26	Interna-Não programada-Meio ambiente- Descarga Atmosférica	220	1	6351	20,77
607 2	2	2022	15744	4	103	2022229878	JT1133701 1	1	3	06/02/2022 14:16	06/02/2022 18:52	Interna-Não programada-Meio ambiente- Descarga Atmosférica	220	129	24306	592,3 2
607 2	2	2022	15744	4	103	2022229878	JT1133701 1	1	3	06/02/2022 14:16	06/02/2022 19:28	Interna-Não programada-Meio ambiente- Descarga Atmosférica	220	1	24306	5,20
607 2	2	2022	14943	3	197	2022229879	IH1223624 2	1	3	06/02/2022 14:36	07/02/2022 10:08	Interna-Não programada-Meio ambiente- Árvore ou Vegetação	13800	27	14352	527,0 4

607 2	2	2022	14911	2	100	2022229881	-	1	3	06/02/2022 14:41	07/02/2022 18:55	Interna-Não programada-Meio ambiente-Vento	13800	104	14941	2936,18
607 2	2	2022	15741	17	420	2022229883	10029660368	1	3	06/02/2022 14:41	06/02/2022 20:26	Interna-Não programada-Meio ambiente-Vento	220	1	84980	5,75
607 2	2	2022	14964	31	156	2022229887	Q112054841	1	3	06/02/2022 14:24	06/02/2022 21:01	Interna-Não programada-Meio ambiente-Vento	34500	21	27448	138,92
607 2	2	2022	16488	5	61	2022229890	13529407	1	3	06/02/2022 14:42	06/02/2022 17:50	Interna-Não programada-Meio ambiente-Vento	220	1	39185	3,12
607 2	2	2022	15732	32	36	2022229902	DE21311997	1	3	06/02/2022 14:45	06/02/2022 18:23	Interna-Não programada-Meio ambiente-Vento	220	2	15615	7,25
607 2	2	2022	14893	32	243	2022229903	DJ21248437	1	3	06/02/2022 14:45	07/02/2022 08:15	Interna-Não programada-Meio ambiente-Descarga Atmosférica	220	1	5157	17,48
607 2	2	2022	14987	3	236	2022229904	510023150	1	3	06/02/2022 14:46	06/02/2022 22:21	Interna-Não programada-Meio ambiente-Vento	220	1	17538	7,57
607 2	2	2022	14963	31	152	2022229911	PO21435917	1	3	06/02/2022 14:49	07/02/2022 10:47	Interna-Não programada-Meio ambiente-Vento	220	1	27563	19,97
607 2	2	2022	14942	7	233	2022229916	16759450	1	3	06/02/2022 14:49	06/02/2022 22:10	Interna-Não programada-Meio ambiente-Vento	220	1	53697	7,34
607 2	2	2022	14978	31	216	2022229919	TL21150880	1	3	06/02/2022 14:50	06/02/2022 18:30	Interna-Não programada-Meio ambiente-Vento	220	1	8736	3,67
607 2	2	2022	14978	31	216	2022229922	TL12164659	1	3	06/02/2022 13:32	06/02/2022 21:46	Interna-Não programada-Meio ambiente-Vento	34500	45	8736	370,10
607 2	2	2022	14911	1	71	2022229924	GS12203880	1	3	06/02/2022 14:40	06/02/2022 20:03	Interna-Não programada-Meio ambiente-Descarga Atmosférica	13800	26	14941	139,86
607 2	2	2022	14907	25	58	2022229927	11274657	1	3	06/02/2022 14:51	06/02/2022 21:21	Interna-Não programada-Meio ambiente-Vento	220	1	45011	6,49
607 2	2	2022	14982	6	489	2022229933	10023480201	1	3	06/02/2022 14:54	06/02/2022 15:55	Interna-Não programada-Meio ambiente-Vento	220	1	35708	1,02
607 2	2	2022	14966	9	57	2022229934	10002828381	1	3	06/02/2022 14:54	06/02/2022 21:12	Interna-Não programada-Meio ambiente-Vento	220	1	31580	6,29
607 2	2	2022	14913	4	73	2022229935	GT10408745	1	3	06/02/2022 14:52	06/02/2022 17:23	Interna-Não programada-Meio ambiente-Vento	13800	78	15972	196,32
607 2	2	2022	14913	4	73	2022229935	GT10408745	1	3	06/02/2022 14:52	06/02/2022 18:52	Interna-Não programada-Meio ambiente-Vento	13800	17	15972	68,02
607 2	2	2022	14913	4	73	2022229935	GT10408745	1	3	06/02/2022 14:52	07/02/2022 01:28	Interna-Não programada-Meio ambiente-Vento	13800	2	15972	21,23
607 2	2	2022	14913	4	73	2022229935	GT10408745	1	3	06/02/2022 14:52	07/02/2022 03:10	Interna-Não programada-Meio ambiente-Vento	13800	19	15972	233,93
607 2	2	2022	14913	4	73	2022229935	GT10408745	1	3	06/02/2022 14:52	07/02/2022 07:28	Interna-Não programada-Meio ambiente-Vento	13800	16	15972	265,77
607 2	2	2022	14913	4	73	2022229935	GT10408745	1	3	06/02/2022 14:52	07/02/2022 12:35	Interna-Não programada-Meio ambiente-Vento	13800	29	15972	629,85
607 2	2	2022	14913	4	73	2022229935	GT10408745	1	3	06/02/2022 20:38	06/02/2022 21:08	Interna-Não programada-Meio ambiente-Vento	13800	95	15972	48,45
607 2	2	2022	14913	4	73	2022229935	GT10408745	1	3	07/02/2022 07:44	07/02/2022 07:48	Interna-Não programada-Meio ambiente-Vento	13800	132	15972	8,51
607 2	2	2022	14941	31	329	2022229936	IU21060548	1	3	06/02/2022 14:55	06/02/2022 16:44	Interna-Não programada-Meio ambiente-Vento	220	1	7488	1,82
607 2	2	2022	15727	4	322	2022229940	BV12000024	1	3	06/02/2022 14:57	06/02/2022 18:44	Interna-Não programada-Meio ambiente-Vento	13800	7	12881	26,43
607 2	2	2022	15727	4	322	2022229940	BV12000024	1	3	06/02/2022 14:57	07/02/2022 14:22	Interna-Não programada-Meio ambiente-Vento	13800	2	12881	46,83
607 2	2	2022	15727	4	322	2022229940	BV12000024	1	3	07/02/2022 11:17	07/02/2022 14:22	Interna-Não programada-Meio ambiente-Vento	13800	5	12881	15,40
607 2	2	2022	14881	32	30	2022229942	BH12331338	1	3	06/02/2022 14:58	06/02/2022 17:40	Interna-Não programada-Meio ambiente-Descarga Atmosférica	34500	77	11833	206,77

607 2	2	2022	14904	32	283	2022229944	BF212647 03	1	3	06/02/2022 14:59	07/02/2022 07:59	Interna-Não programada-Meio ambiente- Descarga Atmosférica	220	3	11676	50,99
607 2	2	2022	14987	2	360	2022229949	SV212546 04	1	3	06/02/2022 15:00	06/02/2022 16:12	Interna-Não programada-Meio ambiente- Vento	220	1	17538	1,18
607 2	2	2022	14881	32	30	2022229950	CP123555 95	1	3	06/02/2022 13:26	06/02/2022 17:38	Interna-Não programada-Meio ambiente- Descarga Atmosférica	34500	13	11833	54,45
607 2	2	2022	14923	2	87	2022229961	IS2101868 5	1	3	06/02/2022 15:06	06/02/2022 23:40	Interna-Não programada-Meio ambiente- Descarga Atmosférica	220	1	32903	8,57
607 2	2	2022	14923	1	85	2022229962	IR2106907 4	1	3	06/02/2022 15:06	07/02/2022 02:50	Interna-Não programada-Meio ambiente- Descarga Atmosférica	220	1	32903	11,74
607 2	2	2022	14974	31	166	2022229966	RV213849 43	1	3	06/02/2022 15:07	06/02/2022 23:06	Interna-Não programada-Meio ambiente- Descarga Atmosférica	220	1	2036	7,98
607 2	2	2022	14938	32	105	2022229968	JR1205982 3	1	3	06/02/2022 12:08	06/02/2022 16:12	Interna-Não programada-Meio ambiente- Vento	34500	11	13698	44,61
607 2	2	2022	14934	33	480	2022229970	JT1040934 8	1	3	06/02/2022 15:05	06/02/2022 17:05	Interna-Não programada-Meio ambiente- Vento	34500	10	7178	19,92
607 2	2	2022	14934	33	480	2022229970	JT1040934 8	1	3	06/02/2022 15:05	08/02/2022 19:41	Interna-Não programada-Meio ambiente- Vento	34500	7	7178	368,10
607 2	2	2022	14934	33	480	2022229970	JT1040934 8	1	3	08/02/2022 03:31	08/02/2022 03:49	Interna-Não programada-Meio ambiente- Vento	34500	10	7178	3,04
607 2	2	2022	14911	1	100	2022229972	AZ124045 60	1	3	06/02/2022 13:53	06/02/2022 20:19	Interna-Não programada-Meio ambiente- Vento	13800	4	14941	25,72
607 2	2	2022	15730	1	235	2022229976	RV213605 96	1	3	06/02/2022 15:11	06/02/2022 19:40	Interna-Não programada-Meio ambiente- Vento	220	1	1282	4,48
607 2	2	2022	14894	2	204	2022229983	PV211551 47	1	3	06/02/2022 15:12	06/02/2022 18:32	Interna-Não programada-Meio ambiente- Vento	220	2	18174	6,64
607 2	2	2022	15749	1	249	2022229984	VD122573 34	1	3	06/02/2022 08:29	07/02/2022 00:21	Interna-Não programada-Meio ambiente- Descarga Atmosférica	13800	4	14745	63,45
607 2	2	2022	14964	31	156	2022229990	QI2110093 0	1	3	06/02/2022 15:13	06/02/2022 17:52	Interna-Não programada-Meio ambiente- Vento	220	1	27448	2,64
607 2	2	2022	14984	2	176	2022229993	TR211304 23	1	3	06/02/2022 15:14	06/02/2022 16:55	Interna-Não programada-Meio ambiente- Vento	220	1	43080	1,68
607 2	2	2022	15729	7	245	2022229999	RV211540 34	1	3	06/02/2022 15:15	06/02/2022 18:59	Interna-Não programada-Meio ambiente- Descarga Atmosférica	220	2	15247	7,48
607 2	2	2022	14918	31	123	2022230003	IA1221879 8	1	3	06/02/2022 15:08	07/02/2022 11:44	Interna-Não programada-Meio ambiente- Descarga Atmosférica	34500	4	33566	82,39
607 2	2	2022	14943	31	197	2022230006	IH2136562 4	1	3	06/02/2022 15:19	07/02/2022 10:50	Interna-Não programada-Meio ambiente- Vento	220	2	14352	39,01
607 2	2	2022	15751	13	59	2022230007	14964417	1	3	06/02/2022 15:19	06/02/2022 17:36	Interna-Não programada-Meio ambiente- Vento	220	1	18426	2,27
607 2	2	2022	14918	33	123	2022230014	14800801 40	1	3	06/02/2022 15:21	06/02/2022 20:26	Interna-Não programada-Meio ambiente- Vento	220	1	33566	5,08
607 2	2	2022	16493	1	388	2022230017	TJ2135328 1	1	3	06/02/2022 15:21	06/02/2022 20:20	Interna-Não programada-Meio ambiente- Vento	220	1	16284	4,97
607 2	2	2022	14930	2	374	2022230018	10035354 729	1	3	06/02/2022 15:22	06/02/2022 17:20	Interna-Não programada-Meio ambiente- Vento	220	1	54150	1,96
607 2	2	2022	14929	2	353	2022230020	HE112239 73	1	3	06/02/2022 15:23	06/02/2022 16:35	Interna-Não programada-Meio ambiente- Descarga Atmosférica	220	1	19010	1,20
607 2	2	2022	15728	31	322	2022230023	BV120204 06	1	3	06/02/2022 15:24	06/02/2022 17:25	Interna-Não programada-Meio ambiente- Vento	34500	11	2461	22,13
607 2	2	2022	14953	1	138	2022230032	59003623 3	1	3	06/02/2022 14:43	06/02/2022 18:25	Interna-Não programada-Meio ambiente- Vento	220	1	20496	3,69
607 2	2	2022	14918	1	472	2022230034	PS212545 04	1	3	06/02/2022 15:27	06/02/2022 22:03	Interna-Não programada-Meio ambiente- Vento	220	1	33566	6,59
607 2	2	2022	14953	1	138	2022230035	59001981 8	1	3	06/02/2022 14:41	06/02/2022 17:13	Interna-Não programada-Meio ambiente- Vento	220	1	20496	2,52

607 2	2	2022	14969	5	160	2022230037	63019115 3	1	3	06/02/2022 15:28	07/02/2022 09:45	Interna-Não programada-Meio ambiente- Vento	220	1	40768	18,28
607 2	2	2022	16482	2	577	2022230039	SH133959 71	1	3	06/02/2022 17:07	06/02/2022 17:17	Interna-Não programada-Meio ambiente- Vento	13800	2	16682	0,33
607 2	2	2022	15731	3	36	2022230043	10023172 302	1	3	06/02/2022 15:29	06/02/2022 23:40	Interna-Não programada-Meio ambiente- Vento	220	1	4549	8,18
607 2	2	2022	14968	1	265	2022230044	CL210802 48	1	3	06/02/2022 15:29	06/02/2022 20:00	Interna-Não programada-Meio ambiente- Vento	220	2	10404	9,01
607 2	2	2022	16476	12	453	2022230046	GN111666 08	1	3	06/02/2022 15:30	06/02/2022 20:41	Interna-Não programada-Meio ambiente- Vento	220	24	33521	124,2 1
607 2	2	2022	14924	1	302	2022230047	IB2111391 2	1	3	06/02/2022 15:30	06/02/2022 17:36	Interna-Não programada-Meio ambiente- Descarga Atmosférica	220	1	10061	2,08
607 2	2	2022	14969	5	160	2022230049	RV210002 22	1	3	06/02/2022 15:31	06/02/2022 23:31	Interna-Não programada-Meio ambiente- Vento	220	2	40768	15,99
607 2	2	2022	14928	32	260	2022230053	IW210298 04	1	3	06/02/2022 15:32	06/02/2022 22:02	Interna-Não programada-Meio ambiente- Descarga Atmosférica	220	1	12002	6,49
607 2	2	2022	14934	2	407	2022230057	JT2116420 1	1	3	05/02/2022 14:25	06/02/2022 19:37	Interna-Não programada-Meio ambiente- Vento	220	1	7178	29,19
607 2	2	2022	14902	1	49	2022230060	90001485 4	1	3	06/02/2022 15:36	06/02/2022 22:57	Interna-Não programada-Meio ambiente- Vento	220	1	5251	7,35
607 2	2	2022	14863	5	580	2022230066	20493289	1	3	06/02/2022 15:39	06/02/2022 20:33	Interna-Não programada-Meio ambiente- Descarga Atmosférica	220	1	86055	4,91
607 2	2	2022	14911	1	71	2022230068	GS120375 07	1	3	06/02/2022 15:39	07/02/2022 10:15	Interna-Não programada-Meio ambiente- Descarga Atmosférica	13800	3	14941	55,76
607 2	2	2022	15749	1	173	2022230080	SG213160 42	1	3	06/02/2022 15:46	06/02/2022 22:22	Interna-Não programada-Meio ambiente- Descarga Atmosférica	220	1	14745	6,60
607 2	2	2022	14860	2	168	2022230083	10017723 092	1	3	06/02/2022 15:48	06/02/2022 18:38	Interna-Não programada-Meio ambiente- Vento	220	1	27742	2,83
607 2	2	2022	14941	2	92	2022230087	IU2101476 2	1	3	06/02/2022 15:50	07/02/2022 11:40	Interna-Não programada-Meio ambiente- Descarga Atmosférica	220	1	7488	19,83
607 2	2	2022	14869	34	320	2022230099	AK112649 55	1	3	06/02/2022 15:50	07/02/2022 01:12	Interna-Não programada-Meio ambiente- Vento	220	114	4683	1067, 01
607 2	2	2022	14953	2	19	2022230104	JD1200867 3	1	3	06/02/2022 15:00	06/02/2022 18:37	Interna-Não programada-Meio ambiente- Vento	13800	12	20496	43,34
607 2	2	2022	14985	31	180	2022230108	NQ213455 51	1	3	06/02/2022 15:55	06/02/2022 18:27	Interna-Não programada-Meio ambiente- Descarga Atmosférica	220	6	24135	15,12
607 2	2	2022	15730	32	245	2022230113	RV104093 77	1	3	06/02/2022 15:53	06/02/2022 19:07	Interna-Não programada-Meio ambiente- Vento	34500	11	1282	35,51
607 2	2	2022	15730	32	245	2022230113	RV104093 77	1	3	06/02/2022 15:53	06/02/2022 21:02	Interna-Não programada-Meio ambiente- Vento	34500	4	1282	20,61
607 2	2	2022	15730	32	245	2022230113	RV104093 77	1	3	06/02/2022 15:53	06/02/2022 23:03	Interna-Não programada-Meio ambiente- Vento	34500	1	1282	7,17
607 2	2	2022	15730	32	245	2022230113	RV104093 77	1	3	06/02/2022 15:53	07/02/2022 15:34	Interna-Não programada-Meio ambiente- Vento	34500	1	1282	23,68
607 2	2	2022	15730	32	245	2022230113	RV104093 77	1	3	07/02/2022 11:33	07/02/2022 14:25	Interna-Não programada-Meio ambiente- Vento	34500	1	1282	2,87
607 2	2	2022	15732	32	36	2022230117	SV211235 68	1	3	06/02/2022 15:59	06/02/2022 19:30	Interna-Não programada-Meio ambiente- Descarga Atmosférica	220	2	15615	7,04
607 2	2	2022	14933	2	102	2022230124	JA1234580 9	1	3	06/02/2022 16:00	07/02/2022 00:00	Interna-Não programada-Meio ambiente- Descarga Atmosférica	13800	1	19127	7,99
607 2	2	2022	14934	2	407	2022230126	JT1209239 5	1	3	06/02/2022 16:01	07/02/2022 12:01	Interna-Não programada-Meio ambiente- Descarga Atmosférica	13800	76	7178	1519, 98
607 2	2	2022	14894	2	40	2022230129	CB213570 51	1	3	06/02/2022 16:01	07/02/2022 08:31	Interna-Não programada-Meio ambiente- Descarga Atmosférica	220	3	18174	49,46
607 2	2	2022	16484	32	570	2022230132	RV123804 64	1	3	06/02/2022 16:03	07/02/2022 00:12	Interna-Não programada-Meio ambiente- Vento	34500	1	6592	8,14

607 2	2	2022	15746	2	396	2022230135	NA184595 68TS	1	3	06/02/2022 12:33	07/02/2022 14:08	Interna-Não programada-Meio ambiente- Vento	13800	135	10293	3453, 49
607 2	2	2022	15746	2	396	2022230135	NA184595 68TS	1	3	06/02/2022 12:33	08/02/2022 20:34	Interna-Não programada-Meio ambiente- Vento	13800	7	10293	392,1 9
607 2	2	2022	15746	2	396	2022230135	NA184595 68TS	1	3	06/02/2022 21:55	07/02/2022 14:08	Interna-Não programada-Meio ambiente- Vento	13800	3	10293	48,65
607 2	2	2022	15746	2	396	2022230135	NA184595 68TS	1	3	08/02/2022 09:12	08/02/2022 15:56	Interna-Não programada-Meio ambiente- Vento	13800	33	10293	222,3 6
607 2	2	2022	14987	2	372	2022230137	LZ2105094 6	1	3	06/02/2022 16:04	07/02/2022 09:32	Interna-Não programada-Meio ambiente- Descarga Atmosférica	220	1	17538	17,45
607 2	2	2022	14928	32	260	2022230139	30900006 69	1	3	06/02/2022 16:05	06/02/2022 22:30	Interna-Não programada-Meio ambiente- Vento	220	1	12002	6,41
607 2	2	2022	14970	6	587	2022230140	RV112468 07	1	3	06/02/2022 14:50	06/02/2022 18:29	Interna-Não programada-Meio ambiente- Descarga Atmosférica	220	27	30388	98,39
607 2	2	2022	14872	15	60	2022230142	GN110493 75	1	3	06/02/2022 15:58	06/02/2022 18:39	Interna-Não programada-Meio ambiente- Vento	220	193	40845	518,7 4
607 2	2	2022	14872	15	60	2022230142	GN110493 75	1	3	06/02/2022 18:38	06/02/2022 19:05	Interna-Não programada-Meio ambiente- Vento	220	336	40845	148,5 9
607 2	2	2022	14934	30	103	2022230145	JT1040023 8	1	3	06/02/2022 15:51	07/02/2022 02:54	Interna-Não programada-Meio ambiente- Vento	34500	7	7178	77,38
607 2	2	2022	14934	30	103	2022230145	JT1040023 8	1	3	06/02/2022 15:51	07/02/2022 04:06	Interna-Não programada-Meio ambiente- Vento	34500	28	7178	343,1 6
607 2	2	2022	14934	30	103	2022230145	JT1040023 8	1	3	06/02/2022 15:51	08/02/2022 01:41	Interna-Não programada-Meio ambiente- Vento	34500	10	7178	338,3 4
607 2	2	2022	14934	30	103	2022230145	JT1040023 8	1	3	08/02/2022 02:00	08/02/2022 02:09	Interna-Não programada-Meio ambiente- Vento	34500	7	7178	1,01
607 2	2	2022	14933	1	102	2022230147	10019212 273	1	3	06/02/2022 16:08	06/02/2022 17:58	Interna-Não programada-Meio ambiente- Vento	220	1	19127	1,83
607 2	2	2022	14953	1	488	2022230149	PL12115927 7	1	3	06/02/2022 16:08	07/02/2022 01:07	Interna-Não programada-Meio ambiente- Vento	220	1	20496	8,97
607 2	2	2022	14916	31	209	2022230154	SD121705 52	1	3	06/02/2022 14:44	07/02/2022 12:30	Interna-Não programada-Meio ambiente- Vento	34500	11	19254	239,3 9
607 2	2	2022	14923	2	371	2022230169	15600011 64	1	3	06/02/2022 16:12	07/02/2022 09:50	Interna-Não programada-Meio ambiente- Vento	220	1	32903	17,63
607 2	2	2022	14889	30	34	2022230171	CT120938 71	1	3	06/02/2022 09:35	06/02/2022 21:52	Interna-Não programada-Meio ambiente- Vento	34500	39	20733	478,9 1
607 2	2	2022	14953	4	330	2022230175	PL1202420 1	1	3	06/02/2022 14:08	06/02/2022 20:10	Interna-Não programada-Meio ambiente- Descarga Atmosférica	13800	4	20496	24,09
607 2	2	2022	14924	32	88	2022230178	IB1230004 4	1	3	06/02/2022 16:11	07/02/2022 09:10	Interna-Não programada-Meio ambiente- Descarga Atmosférica	34500	4	10061	67,90
607 2	2	2022	14885	7	61	2022230181	17205700	1	3	06/02/2022 16:15	06/02/2022 21:30	Interna-Não programada-Meio ambiente- Vento	220	1	34928	5,24
607 2	2	2022	14953	4	138	2022230182	PL2101089 2	1	3	06/02/2022 16:16	07/02/2022 04:35	Interna-Não programada-Meio ambiente- Vento	220	3	20496	36,95
607 2	2	2022	14885	8	61	2022230184	12185954	1	3	06/02/2022 16:16	06/02/2022 17:22	Interna-Não programada-Meio ambiente- Vento	220	1	34928	1,09
607 2	2	2022	14925	3	88	2022230188	50080325	1	3	06/02/2022 16:17	06/02/2022 21:38	Interna-Não programada-Meio ambiente- Vento	220	1	18577	5,35
607 2	2	2022	14962	1	151	2022230191	PK211093 85	1	3	06/02/2022 16:19	07/02/2022 03:00	Interna-Não programada-Meio ambiente- Descarga Atmosférica	220	2	15099	21,35
607 2	2	2022	14879	2	29	2022230194	CC123528 22	1	3	06/02/2022 16:20	06/02/2022 20:02	Interna-Não programada-Meio ambiente- Descarga Atmosférica	13800	1	28945	3,69
607 2	2	2022	14889	1	308	2022230197	NE213375 24	1	3	06/02/2022 16:20	07/02/2022 08:35	Interna-Não programada-Meio ambiente- Vento	220	1	20733	16,24
607 2	2	2022	14876	1	458	2022230199	GT212968 75	1	3	06/02/2022 16:21	07/02/2022 15:43	Interna-Não programada-Meio ambiente- Descarga Atmosférica	220	1	10279	23,36

607 2	2	2022	14923	31	85	2022230209	IS1201569 0	1	3	06/02/2022 12:31	06/02/2022 20:41	Interna-Não programada-Meio ambiente- Descarga Atmosférica	34500	2	32903	16,33
607 2	2	2022	16478	1	332	2022230215	C2120715 67	1	3	06/02/2022 16:27	06/02/2022 19:03	Interna-Não programada-Meio ambiente- Descarga Atmosférica	13800	7	8706	18,10
607 2	2	2022	14936	5	237	2022230221	AN113744 18	1	3	06/02/2022 16:29	06/02/2022 19:04	Interna-Não programada-Meio ambiente- Vento	220	141	40763	364,0 5
607 2	2	2022	14905	1	362	2022230225	NP112280 29	1	3	06/02/2022 16:30	07/02/2022 09:58	Interna-Não programada-Meio ambiente- Descarga Atmosférica	220	1	5444	17,46
607 2	2	2022	14985	2	180	2022230227	NH123747 20	1	3	06/02/2022 10:20	07/02/2022 20:00	Interna-Não programada-Meio ambiente- Descarga Atmosférica	13800	9	24135	302,8 8
607 2	2	2022	14881	32	30	2022230228	PH213437 43	1	3	06/02/2022 16:31	07/02/2022 10:06	Interna-Não programada-Meio ambiente- Descarga Atmosférica	220	1	11833	17,58
607 2	2	2022	14934	1	167	2022230233	SX213742 04	1	3	06/02/2022 16:31	06/02/2022 21:28	Interna-Não programada-Meio ambiente- Vento	220	2	7178	9,89
607 2	2	2022	14881	32	30	2022230235	CP112709 59	1	3	06/02/2022 16:33	07/02/2022 12:28	Interna-Não programada-Meio ambiente- Descarga Atmosférica	220	6	11833	119,4 5
607 2	2	2022	16491	1	17	2022230239	CG184598 39TS	1	3	06/02/2022 16:27	07/02/2022 12:20	Interna-Não programada-Meio ambiente- Vento	13800	21	17541	417,5 0
607 2	2	2022	14921	4	8	2022230242	EU210443 28	1	3	06/02/2022 16:35	07/02/2022 14:33	Interna-Não programada-Meio ambiente- Vento	220	1	11891	21,96
607 2	2	2022	14881	32	30	2022230243	DV112042 19	1	3	06/02/2022 16:35	07/02/2022 13:05	Interna-Não programada-Meio ambiente- Descarga Atmosférica	220	5	11833	102,4 3
607 2	2	2022	15732	2	418	2022230245	BV210545 99	1	3	06/02/2022 16:36	06/02/2022 21:10	Interna-Não programada-Meio ambiente- Vento	220	1	15615	4,57
607 2	2	2022	14871	8	60	2022230246	GN121622 26	1	3	06/02/2022 15:02	06/02/2022 20:47	Interna-Não programada-Meio ambiente- Descarga Atmosférica	13800	173	35435	994,7 0
607 2	2	2022	14860	2	365	2022230248	SN122198 75	1	3	06/02/2022 16:37	06/02/2022 21:40	Interna-Não programada-Meio ambiente- Vento	13800	10	27742	50,45
607 2	2	2022	14934	1	144	2022230249	JT1200887 2	1	3	06/02/2022 16:37	06/02/2022 23:23	Interna-Não programada-Meio ambiente- Vento	13800	9	7178	60,83
607 2	2	2022	16485	1	576	2022230251	PU123915 18	1	3	06/02/2022 16:28	06/02/2022 20:56	Interna-Não programada-Meio ambiente- Descarga Atmosférica	13800	1	5128	4,46
607 2	2	2022	16485	1	576	2022230251	PU123915 18	1	3	06/02/2022 16:28	07/02/2022 14:47	Interna-Não programada-Meio ambiente- Descarga Atmosférica	13800	15	5128	334,7 2
607 2	2	2022	14921	3	8	2022230258	EU122714 41	1	3	06/02/2022 15:50	06/02/2022 17:32	Interna-Não programada-Meio ambiente- Vento	13800	227	11891	385,8 4
607 2	2	2022	14939	31	112	2022230261	ET210510 88	1	3	06/02/2022 16:41	06/02/2022 18:39	Interna-Não programada-Meio ambiente- Descarga Atmosférica	220	1	13745	1,96
607 2	2	2022	14953	2	314	2022230262	PP210133 19	1	3	06/02/2022 16:41	06/02/2022 20:35	Interna-Não programada-Meio ambiente- Vento	220	1	20496	3,89
607 2	2	2022	15728	1	397	2022230266	BV213570 98	1	3	06/02/2022 16:43	06/02/2022 20:41	Interna-Não programada-Meio ambiente- Vento	220	2	2461	7,92
607 2	2	2022	16491	1	17	2022230267	FR123950 92	1	3	06/02/2022 15:30	07/02/2022 10:16	Interna-Não programada-Meio ambiente- Vento	13800	22	17541	412,7 4
607 2	2	2022	14870	1	60	2022230270	10001894 992	1	3	06/02/2022 16:44	06/02/2022 20:30	Interna-Não programada-Meio ambiente- Vento	220	1	38843	3,76
607 2	2	2022	14979	3	202	2022230273	CO122376 07	1	3	06/02/2022 16:08	06/02/2022 20:46	Interna-Não programada-Meio ambiente- Descarga Atmosférica	13800	3	17358	13,88
607 2	2	2022	14924	32	88	2022230275	IB1231062 0	1	3	06/02/2022 15:55	06/02/2022 22:54	Interna-Não programada-Meio ambiente- Descarga Atmosférica	34500	2	10061	13,95
607 2	2	2022	14989	3	80	2022230276	IN1121735 1	1	3	06/02/2022 16:34	06/02/2022 18:02	Interna-Não programada-Meio ambiente- Vento	220	150	24059	219,9 2
607 2	2	2022	14860	2	168	2022230280	SN111514 67	1	3	06/02/2022 16:47	06/02/2022 20:07	Interna-Não programada-Meio ambiente- Vento	220	234	27742	776,9 4
607 2	2	2022	14855	3	240	2022230281	GN110017 82	1	3	06/02/2022 16:47	06/02/2022 19:31	Interna-Não programada-Meio ambiente- Vento	220	42	22463	114,1 8

607 2	2	2022	14876	1	23	2022230282	GT120001 78	1	3	06/02/2022 15:55	06/02/2022 22:16	Interna-Não programada-Meio ambiente- Descarga Atmosférica	13800	1	10279	6,34
607 2	2	2022	14876	2	458	2022230282	GT120001 78	1	3	06/02/2022 15:55	06/02/2022 22:16	Interna-Não programada-Meio ambiente- Descarga Atmosférica	13800	27	10279	171,1 3
607 2	2	2022	14985	2	180	2022230283	UR122435 84	1	3	06/02/2022 15:26	07/02/2022 15:50	Interna-Não programada-Meio ambiente- Vento	13800	4	24135	97,57
607 2	2	2022	14880	1	28	2022230289	CD212081 49	1	3	06/02/2022 16:50	06/02/2022 17:25	Interna-Não programada-Meio ambiente- Descarga Atmosférica	220	1	5023	0,58
607 2	2	2022	14879	34	27	2022230298	CC211916 61	1	3	06/02/2022 16:52	07/02/2022 01:19	Interna-Não programada-Meio ambiente- Vento	220	2	28945	16,87
607 2	2	2022	14925	2	88	2022230306	IB1831060 OTS	1	3	06/02/2022 16:15	06/02/2022 20:00	Interna-Não programada-Meio ambiente- Descarga Atmosférica	13800	81	18577	304,1 5
607 2	2	2022	14898	1	125	2022230308	10008144 832	1	3	06/02/2022 16:56	06/02/2022 21:30	Interna-Não programada-Meio ambiente- Vento	220	1	12563	4,56
607 2	2	2022	14896	2	524	2022230309	SQ211289 71	1	3	06/02/2022 16:57	07/02/2022 16:19	Interna-Não programada-Meio ambiente- Árvore ou Vegetação	220	1	4316	23,37
607 2	2	2022	15747	4	148	2022230316	PR210000 30	1	3	06/02/2022 16:58	06/02/2022 18:52	Interna-Não programada-Meio ambiente- Vento	220	1	14836	1,89
607 2	2	2022	14966	10	57	2022230376	GN110022 49	1	3	06/02/2022 16:53	06/02/2022 18:57	Interna-Não programada-Meio ambiente- Descarga Atmosférica	220	134	31580	276,7 1
607 2	2	2022	14920	1	96	2022230378	IN2121915 6	1	3	06/02/2022 17:03	06/02/2022 21:34	Interna-Não programada-Meio ambiente- Descarga Atmosférica	220	1	14563	4,51
607 2	2	2022	14963	3	152	2022230379	84014702 8	1	3	06/02/2022 17:03	07/02/2022 05:16	Interna-Não programada-Meio ambiente- Vento	220	1	27563	12,21
607 2	2	2022	14943	31	197	2022230387	CJ1245045 9	1	3	06/02/2022 13:22	07/02/2022 10:48	Interna-Não programada-Meio ambiente- Descarga Atmosférica	34500	30	14352	642,6 8
607 2	2	2022	14942	5	233	2022230391	14803800	1	3	06/02/2022 17:05	06/02/2022 22:34	Interna-Não programada-Meio ambiente- Vento	220	1	53697	5,48
607 2	2	2022	16490	2	59	2022230393	10030596 929	1	3	06/02/2022 17:05	06/02/2022 20:58	Interna-Não programada-Meio ambiente- Vento	220	1	21630	3,88
607 2	2	2022	14956	32	261	2022230394	MY120715 74	1	3	06/02/2022 17:05	07/02/2022 10:59	Interna-Não programada-Meio ambiente- Descarga Atmosférica	34500	7	32677	125,2 4
607 2	2	2022	14964	1	222	2022230396	ID2112817 1	1	3	06/02/2022 17:05	06/02/2022 23:00	Interna-Não programada-Meio ambiente- Descarga Atmosférica	220	1	27448	5,90
607 2	2	2022	14934	32	480	2022230399	JT2123449 3	1	3	06/02/2022 17:07	07/02/2022 12:49	Interna-Não programada-Meio ambiente- Descarga Atmosférica	220	1	7178	19,69
607 2	2	2022	15749	31	173	2022230404	SG123219 54	1	3	06/02/2022 17:08	07/02/2022 12:50	Interna-Não programada-Meio ambiente- Vento	34500	32	14745	630,1 2
607 2	2	2022	14922	1	83	2022230410	IP2108323 1	1	3	06/02/2022 17:10	06/02/2022 23:34	Interna-Não programada-Meio ambiente- Descarga Atmosférica	220	1	10659	6,39
607 2	2	2022	15743	1	26	2022230415	BG211347 11	1	3	06/02/2022 17:11	07/02/2022 20:21	Interna-Não programada-Meio ambiente- Descarga Atmosférica	220	1	1533	27,17
607 2	2	2022	16491	1	17	2022230418	AI1100000 7	1	3	06/02/2022 15:38	06/02/2022 19:38	Interna-Não programada-Meio ambiente- Vento	220	142	17541	567,9 2
607 2	2	2022	16490	1	59	2022230421	16026068	1	3	06/02/2022 17:11	06/02/2022 22:01	Interna-Não programada-Meio ambiente- Vento	220	1	21630	4,82
607 2	2	2022	14934	1	167	2022230423	SX123905 77	1	3	06/02/2022 17:12	07/02/2022 21:24	Interna-Não programada-Meio ambiente- Descarga Atmosférica	13800	6	7178	169,1 7
607 2	2	2022	14981	5	498	2022230424	10034960 897	1	3	06/02/2022 17:12	06/02/2022 20:41	Interna-Não programada-Meio ambiente- Vento	220	1	54589	3,48
607 2	2	2022	14862	1	2	2022230426	AN123759 30	1	3	06/02/2022 16:48	06/02/2022 19:18	Interna-Não programada-Meio ambiente- Vento	13800	48	24199	119,6 4
607 2	2	2022	14963	33	152	2022230432	TB121566 40	1	3	06/02/2022 11:51	07/02/2022 09:20	Interna-Não programada-Meio ambiente- Descarga Atmosférica	34500	83	27563	1782, 91
607 2	2	2022	16494	31	583	2022230433	NQ123240 42LD	1	3	06/02/2022 10:56	07/02/2022 20:04	Interna-Não programada-Meio ambiente- Vento	34500	28	17475	927,8 8

607 2	2	2022	16494	31	583	2022230433	NQ123240 42LD	1	3	07/02/2022 15:54	07/02/2022 20:04	Interna-Não programada-Meio ambiente- Vento	34500	11	17475	45,80
607 2	2	2022	16494	31	583	2022230433	NQ123240 42LD	1	3	07/02/2022 20:08	08/02/2022 10:59	Interna-Não programada-Meio ambiente- Vento	34500	21	17475	311,7 8
607 2	2	2022	16494	31	583	2022230433	NQ123240 42LD	1	3	07/02/2022 20:08	08/02/2022 11:47	Interna-Não programada-Meio ambiente- Vento	34500	10	17475	156,6 0
607 2	2	2022	16494	31	583	2022230433	NQ123240 42LD	1	3	07/02/2022 20:08	08/02/2022 11:49	Interna-Não programada-Meio ambiente- Vento	34500	2	17475	31,37
607 2	2	2022	16494	31	583	2022230433	NQ123240 42LD	1	3	08/02/2022 08:04	08/02/2022 10:42	Interna-Não programada-Meio ambiente- Vento	34500	8	17475	21,13
607 2	2	2022	14887	1	225	2022230435	CM120774 01	1	3	06/02/2022 17:15	06/02/2022 20:43	Interna-Não programada-Meio ambiente- Vento	13800	3	3605	10,37
607 2	2	2022	16482	6	577	2022230436	SH122961 34	1	3	06/02/2022 16:04	07/02/2022 00:55	Interna-Não programada-Meio ambiente- Vento	13800	11	16682	97,21
607 2	2	2022	14987	2	201	2022230438	SV120410 59	1	3	06/02/2022 14:38	06/02/2022 19:41	Interna-Não programada-Meio ambiente- Descarga Atmosférica	13800	17	17538	85,74
607 2	2	2022	14875	1	24	2022230440	BH211934 91	1	3	06/02/2022 17:15	07/02/2022 23:34	Interna-Não programada-Meio ambiente- Descarga Atmosférica	220	1	5367	30,30
607 2	2	2022	16490	1	59	2022230441	10002206 143	1	3	06/02/2022 17:15	06/02/2022 22:57	Interna-Não programada-Meio ambiente- Vento	220	1	21630	5,69
607 2	2	2022	14982	1	489	2022230442	76015698 0	1	3	06/02/2022 17:16	06/02/2022 18:31	Interna-Não programada-Meio ambiente- Vento	220	1	35708	1,25
607 2	2	2022	14909	20	58	2022230443	GN110820 41	1	3	06/02/2022 17:03	06/02/2022 20:16	Interna-Não programada-Meio ambiente- Vento	220	86	39430	276,0 8
607 2	2	2022	15744	4	103	2022230445	JT2118772 4	1	3	06/02/2022 17:17	06/02/2022 21:11	Interna-Não programada-Meio ambiente- Vento	220	1	24306	3,90
607 2	2	2022	15745	7	103	2022230447	JT1843443 8TS	1	3	06/02/2022 13:40	07/02/2022 01:55	Interna-Não programada-Meio ambiente- Vento	13800	1	20583	12,26
607 2	2	2022	15745	7	103	2022230447	JT1843443 8TS	1	3	06/02/2022 13:40	07/02/2022 02:43	Interna-Não programada-Meio ambiente- Vento	13800	8	20583	104,3 7
607 2	2	2022	15745	7	103	2022230447	JT1843443 8TS	1	3	06/02/2022 13:40	07/02/2022 07:06	Interna-Não programada-Meio ambiente- Vento	13800	8	20583	139,5 2
607 2	2	2022	15745	7	103	2022230447	JT1843443 8TS	1	3	06/02/2022 13:40	08/02/2022 05:19	Interna-Não programada-Meio ambiente- Vento	13800	1	20583	39,64
607 2	2	2022	15745	7	103	2022230447	JT1843443 8TS	1	3	07/02/2022 02:44	07/02/2022 12:29	Interna-Não programada-Meio ambiente- Vento	13800	8	20583	78,02
607 2	2	2022	15745	7	103	2022230447	JT1843443 8TS	1	3	07/02/2022 13:25	07/02/2022 14:13	Interna-Não programada-Meio ambiente- Vento	13800	9	20583	7,17
607 2	2	2022	14980	32	171	2022230452	SM122761 25	1	3	06/02/2022 14:19	07/02/2022 09:13	Interna-Não programada-Meio ambiente- Descarga Atmosférica	34500	45	13622	849,9 0
607 2	2	2022	14933	1	102	2022230454	JA1200021 4	1	3	06/02/2022 16:41	06/02/2022 21:06	Interna-Não programada-Meio ambiente- Vento	13800	53	19127	233,8 0
607 2	2	2022	14955	1	384	2022230457	BG211908 23	1	3	06/02/2022 17:19	07/02/2022 11:43	Interna-Não programada-Meio ambiente- Descarga Atmosférica	220	1	5701	18,39
607 2	2	2022	16488	5	61	2022230460	14102894	1	3	06/02/2022 17:20	06/02/2022 19:11	Interna-Não programada-Meio ambiente- Vento	220	1	39185	1,84
607 2	2	2022	14943	3	197	2022230466	IH1222070 8LD	1	3	06/02/2022 17:21	07/02/2022 10:51	Interna-Não programada-Meio ambiente- Árvore ou Vegetação	13800	6	14352	104,9 4
607 2	2	2022	14934	2	407	2022230471	JT1200019 5	1	3	06/02/2022 17:23	07/02/2022 14:07	Interna-Não programada-Meio ambiente- Descarga Atmosférica	13800	2	7178	41,46
607 2	2	2022	14894	2	204	2022230472	PV211550 80	1	3	06/02/2022 17:23	06/02/2022 20:10	Interna-Não programada-Meio ambiente- Vento	220	1	18174	2,77
607 2	2	2022	14964	31	156	2022230474	QI2129668 3	1	3	06/02/2022 17:24	07/02/2022 07:42	Interna-Não programada-Meio ambiente- Descarga Atmosférica	220	1	27448	14,29
607 2	2	2022	14889	2	359	2022230480	CT213188 75	1	3	06/02/2022 17:26	07/02/2022 09:06	Interna-Não programada-Meio ambiente- Descarga Atmosférica	220	1	20733	15,66

607 2	2	2022	15749	1	340	2022230483	NH212130 56	1	3	06/02/2022 17:27	06/02/2022 21:04	Interna-Não programada-Meio ambiente- Descarga Atmosférica	220	1	14745	3,61
607 2	2	2022	14964	1	156	2022230491	QI2141995 8	1	3	06/02/2022 17:29	07/02/2022 09:10	Interna-Não programada-Meio ambiente- Vento	220	1	27448	15,68
607 2	2	2022	16476	7	453	2022230493	10006659 142	1	3	06/02/2022 17:29	06/02/2022 20:13	Interna-Não programada-Meio ambiente- Vento	220	1	33521	2,72
607 2	2	2022	14980	2	495	2022230494	BX123646 81	1	3	06/02/2022 17:29	06/02/2022 20:52	Interna-Não programada-Meio ambiente- Vento	13800	3	13622	10,11
607 2	2	2022	15749	34	173	2022230503	UP122810 45LD	1	3	06/02/2022 17:31	08/02/2022 13:57	Interna-Não programada-Meio ambiente- Vento	34500	10	14745	444,2 6
607 2	2	2022	15749	34	173	2022230503	UP122810 45LD	1	3	08/02/2022 10:59	08/02/2022 13:57	Interna-Não programada-Meio ambiente- Vento	34500	9	14745	26,76
607 2	2	2022	14964	3	156	2022230506	QI3205281 7	1	3	06/02/2022 07:17	07/02/2022 00:29	Interna-Não programada-Meio ambiente- Descarga Atmosférica	13800	2	27448	34,40
607 2	2	2022	14987	2	236	2022230513	VN120094 90	1	3	06/02/2022 17:34	06/02/2022 21:34	Interna-Não programada-Meio ambiente- Descarga Atmosférica	13800	2	17538	7,97
607 2	2	2022	14920	2	96	2022230515	11000642 2	1	3	06/02/2022 17:35	06/02/2022 20:18	Interna-Não programada-Meio ambiente- Vento	220	1	14563	2,72
607 2	2	2022	16485	31	576	2022230518	PU122735 94	1	3	06/02/2022 17:35	06/02/2022 19:14	Interna-Não programada-Meio ambiente- Descarga Atmosférica	34500	8	5128	13,16
607 2	2	2022	14985	31	180	2022230519	NQ212673 99	1	3	06/02/2022 17:35	06/02/2022 21:10	Interna-Não programada-Meio ambiente- Descarga Atmosférica	220	1	24135	3,58
607 2	2	2022	15747	5	148	2022230520	46007726 0	1	3	06/02/2022 17:35	06/02/2022 20:36	Interna-Não programada-Meio ambiente- Vento	220	1	14836	3,01
607 2	2	2022	14889	6	34	2022230526	CT214092 96	1	3	06/02/2022 17:36	06/02/2022 20:07	Interna-Não programada-Meio ambiente- Descarga Atmosférica	220	1	20733	2,50
607 2	2	2022	16481	2	574	2022230531	ZN124020 10RE	1	3	06/02/2022 16:13	06/02/2022 19:56	Interna-Não programada-Meio ambiente- Vento	13800	153	5702	566,1 4
607 2	2	2022	14980	1	495	2022230534	LC112701 82	1	3	06/02/2022 17:38	07/02/2022 14:44	Interna-Não programada-Meio ambiente- Vento	220	1	13622	21,09
607 2	2	2022	16481	2	574	2022230536	ZN123942 88	1	3	06/02/2022 17:07	07/02/2022 08:36	Interna-Não programada-Meio ambiente- Descarga Atmosférica	13800	13	5702	201,2 3
607 2	2	2022	14893	32	243	2022230537	DJ1216023 6	1	3	06/02/2022 15:43	07/02/2022 07:38	Interna-Não programada-Meio ambiente- Descarga Atmosférica	34500	9	5157	143,2 1
607 2	2	2022	14889	6	34	2022230545	CT212671 62	1	3	06/02/2022 17:41	06/02/2022 21:06	Interna-Não programada-Meio ambiente- Vento	220	1	20733	3,41
607 2	2	2022	14912	2	301	2022230558	00730426	1	3	06/02/2022 17:43	06/02/2022 17:47	Interna-Não programada-Meio ambiente- Vento	34500	97	6746	6,41
607 2	2	2022	14912	2	301	2022230558	00730426	1	3	06/02/2022 17:43	06/02/2022 17:47	Interna-Não programada-Meio ambiente- Vento	34500	141	6746	9,95
607 2	2	2022	14912	2	301	2022230558	00730426	1	3	06/02/2022 17:43	06/02/2022 19:27	Interna-Não programada-Meio ambiente- Vento	34500	4	6746	6,92
607 2	2	2022	14912	32	73	2022230558	00730426	1	3	06/02/2022 17:43	06/02/2022 19:27	Interna-Não programada-Meio ambiente- Vento	34500	22	6746	38,05
607 2	2	2022	14912	1	301	2022230558	00730426	1	3	06/02/2022 17:43	06/02/2022 19:27	Interna-Não programada-Meio ambiente- Vento	34500	853	6746	1475, 45
607 2	2	2022	14946	2	357	2022230560	BW212744 94	1	3	06/02/2022 17:43	06/02/2022 20:51	Interna-Não programada-Meio ambiente- Descarga Atmosférica	220	1	10759	3,12
607 2	2	2022	14889	2	359	2022230561	IO1207145 6	1	3	06/02/2022 16:32	06/02/2022 20:21	Interna-Não programada-Meio ambiente- Vento	13800	10	20733	38,09
607 2	2	2022	14881	32	30	2022230568	PH213435 75	1	3	06/02/2022 17:44	07/02/2022 09:38	Interna-Não programada-Meio ambiente- Descarga Atmosférica	220	1	11833	15,89
607 2	2	2022	14863	9	5	2022230569	AN110001 00	1	3	06/02/2022 17:39	06/02/2022 19:20	Interna-Não programada-Meio ambiente- Descarga Atmosférica	220	28	86055	46,88
607 2	2	2022	14942	7	233	2022230575	GN111993 33	1	3	06/02/2022 17:41	06/02/2022 19:16	Interna-Não programada-Meio ambiente- Vento	220	98	53697	153,8 3

607 2	2	2022	14969	31	245	2022230578	02455114	1	3	06/02/2022 17:26	06/02/2022 17:29	Interna-Não programada-Meio ambiente-Vento	13800	3	40768	0,19
607 2	2	2022	15730	32	245	2022230578	02455114	1	3	06/02/2022 17:26	06/02/2022 17:29	Interna-Não programada-Meio ambiente-Vento	13800	147	1282	9,23
607 2	2	2022	15730	31	245	2022230578	02455114	1	3	06/02/2022 17:26	06/02/2022 17:29	Interna-Não programada-Meio ambiente-Vento	13800	335	1282	21,03
607 2	2	2022	15730	33	245	2022230578	02455114	1	3	06/02/2022 17:26	06/02/2022 17:30	Interna-Não programada-Meio ambiente-Vento	13800	73	1282	5,41
607 2	2	2022	15730	33	245	2022230578	02455114	1	3	06/02/2022 17:26	06/02/2022 17:37	Interna-Não programada-Meio ambiente-Vento	13800	50	1282	9,67
607 2	2	2022	15730	32	245	2022230578	02455114	1	3	06/02/2022 17:26	06/02/2022 17:38	Interna-Não programada-Meio ambiente-Vento	13800	7	1282	1,49
607 2	2	2022	15730	33	245	2022230578	02455114	1	3	06/02/2022 17:26	06/02/2022 17:38	Interna-Não programada-Meio ambiente-Vento	13800	146	1282	31,15
607 2	2	2022	15730	1	415	2022230578	02455114	1	3	06/02/2022 17:26	06/02/2022 17:38	Interna-Não programada-Meio ambiente-Vento	13800	176	1282	37,55
607 2	2	2022	15730	2	415	2022230578	02455114	1	3	06/02/2022 17:26	06/02/2022 17:38	Interna-Não programada-Meio ambiente-Vento	13800	221	1282	47,15
607 2	2	2022	14908	12	58	2022230582	15795299	1	3	06/02/2022 17:47	06/02/2022 19:52	Interna-Não programada-Meio ambiente-Vento	220	1	44499	2,07
607 2	2	2022	14929	2	93	2022230583	IK12299288	1	3	06/02/2022 17:48	06/02/2022 20:40	Interna-Não programada-Meio ambiente-Vento	13800	7	19010	20,03
607 2	2	2022	14929	2	93	2022230583	IK12299288	1	3	06/02/2022 17:48	06/02/2022 21:33	Interna-Não programada-Meio ambiente-Vento	13800	3	19010	11,23
607 2	2	2022	14969	8	160	2022230589	RV21360634	1	3	06/02/2022 17:50	07/02/2022 11:06	Interna-Não programada-Meio ambiente-Vento	220	2	40768	34,52
607 2	2	2022	15727	1	322	2022230591	SQ12066250	1	3	06/02/2022 17:51	06/02/2022 21:54	Interna-Não programada-Meio ambiente-Vento	13800	6	12881	24,21
607 2	2	2022	16481	2	574	2022230593	ZN21290117	1	3	06/02/2022 17:52	06/02/2022 21:31	Interna-Não programada-Meio ambiente-Vento	220	1	5702	3,64
607 2	2	2022	16491	1	473	2022230597	SC12008814	1	3	06/02/2022 17:35	07/02/2022 07:34	Interna-Não programada-Meio ambiente-Descarga Atmosférica	13800	21	17541	293,36
607 2	2	2022	15730	33	245	2022230601	RV21322223	1	3	06/02/2022 17:54	06/02/2022 23:52	Interna-Não programada-Meio ambiente-Vento	220	1	1282	5,96
607 2	2	2022	15744	5	103	2022230603	290040255	1	3	06/02/2022 17:53	06/02/2022 21:18	Interna-Não programada-Meio ambiente-Vento	220	1	24306	3,41
607 2	2	2022	14889	6	34	2022230606	1990298580	1	3	06/02/2022 17:56	06/02/2022 22:25	Interna-Não programada-Meio ambiente-Vento	220	1	20733	4,48
607 2	2	2022	14969	5	160	2022230610	10027550565	1	3	06/02/2022 17:57	06/02/2022 20:55	Interna-Não programada-Meio ambiente-Vento	220	1	40768	2,98
607 2	2	2022	14985	2	180	2022230617	UR11316986	1	3	06/02/2022 17:58	07/02/2022 15:49	Interna-Não programada-Meio ambiente-Vento	220	117	24135	2555,70
607 2	2	2022	14905	1	362	2022230619	NP11327921	1	3	06/02/2022 17:58	07/02/2022 10:08	Interna-Não programada-Meio ambiente-Descarga Atmosférica	220	1	5444	16,15
607 2	2	2022	14889	2	359	2022230620	CT21192568	1	3	06/02/2022 17:59	07/02/2022 10:18	Interna-Não programada-Meio ambiente-Vento	220	1	20733	16,31
607 2	2	2022	14879	1	29	2022230621	CC12025043	1	3	06/02/2022 13:02	06/02/2022 22:45	Interna-Não programada-Meio ambiente-Vento	13800	44	28945	427,04
607 2	2	2022	14939	1	207	2022230626	10010626075	1	3	06/02/2022 06:40	06/02/2022 19:14	Interna-Não programada-Meio ambiente-Vento	220	1	13745	12,56
607 2	2	2022	14937	7	237	2022230636	21055014	1	3	06/02/2022 18:03	06/02/2022 19:43	Interna-Não programada-Meio ambiente-Vento	220	1	33449	1,66
607 2	2	2022	15748	2	188	2022230654	OZ12114531	1	3	06/02/2022 18:04	06/02/2022 19:41	Interna-Não programada-Meio ambiente-Descarga Atmosférica	13800	26	11658	41,78
607 2	2	2022	14974	34	166	2022230655	SH12131597	1	3	06/02/2022 18:09	07/02/2022 08:30	Interna-Não programada-Meio ambiente-Vento	34500	6	2036	86,09

607 2	2	2022	14890	1	34	2022230657	CT103946 07	1	3	06/02/2022 18:03	06/02/2022 18:10	Interna-Não programada-Meio ambiente- Árvore ou Vegetação	13800	1319	47064	143,6 2
607 2	2	2022	14890	1	34	2022230657	CT103946 07	1	3	06/02/2022 18:23	06/02/2022 21:18	Interna-Não programada-Meio ambiente- Árvore ou Vegetação	13800	1228	47064	3594, 29
607 2	2	2022	14890	1	34	2022230657	CT103946 07	1	3	06/02/2022 18:23	06/02/2022 22:15	Interna-Não programada-Meio ambiente- Árvore ou Vegetação	13800	681	47064	2630, 93
607 2	2	2022	14890	1	34	2022230657	CT103946 07	1	3	06/02/2022 18:23	06/02/2022 22:16	Interna-Não programada-Meio ambiente- Árvore ou Vegetação	13800	1319	47064	5117, 72
607 2	2	2022	14953	1	19	2022230658	JD1239146 0	1	3	06/02/2022 15:37	07/02/2022 04:01	Interna-Não programada-Meio ambiente- Descarga Atmosférica	13800	14	20496	173,5 5
607 2	2	2022	14937	7	237	2022230661	AN110903 80	1	3	06/02/2022 18:11	06/02/2022 19:58	Interna-Não programada-Meio ambiente- Vento	220	133	33449	236,5 9
607 2	2	2022	16475	5	453	2022230664	16709354	1	3	06/02/2022 18:12	06/02/2022 21:22	Interna-Não programada-Meio ambiente- Vento	220	1	49215	3,16
607 2	2	2022	14906	1	56	2022230665	10006040 592	1	3	06/02/2022 18:12	06/02/2022 23:32	Interna-Não programada-Meio ambiente- Vento	220	1	31556	5,34
607 2	2	2022	15730	33	245	2022230667	RV212141 33	1	3	06/02/2022 18:12	07/02/2022 00:33	Interna-Não programada-Meio ambiente- Descarga Atmosférica	220	1	1282	6,34
607 2	2	2022	15729	8	245	2022230678	RV122795 68	1	3	06/02/2022 18:07	06/02/2022 21:02	Interna-Não programada-Meio ambiente- Vento	13800	4	15247	11,62
607 2	2	2022	14879	3	141	2022230682	PC120000 73	1	3	06/02/2022 15:26	06/02/2022 23:34	Interna-Não programada-Meio ambiente- Vento	13800	34	28945	276,2 1
607 2	2	2022	15730	31	245	2022230684	RV213410 02	1	3	06/02/2022 18:16	06/02/2022 23:36	Interna-Não programada-Meio ambiente- Vento	220	1	1282	5,32
607 2	2	2022	14922	30	83	2022230688	IP2127573 5	1	3	06/02/2022 18:17	06/02/2022 19:17	Interna-Não programada-Meio ambiente- Descarga Atmosférica	220	1	10659	0,99
607 2	2	2022	14893	32	243	2022230690	DJ2135727 2	1	3	06/02/2022 18:18	07/02/2022 08:45	Interna-Não programada-Meio ambiente- Descarga Atmosférica	220	1	5157	14,45
607 2	2	2022	14963	2	414	2022230692	PO113501 40	1	3	06/02/2022 18:18	07/02/2022 03:05	Interna-Não programada-Meio ambiente- Descarga Atmosférica	220	1	27563	8,78
607 2	2	2022	15730	1	235	2022230697	RV210918 64	1	3	06/02/2022 18:18	06/02/2022 23:50	Interna-Não programada-Meio ambiente- Descarga Atmosférica	220	1	1282	5,52
607 2	2	2022	16484	34	328	2022230699	RV120928 21	1	3	06/02/2022 13:31	07/02/2022 11:18	Interna-Não programada-Meio ambiente- Vento	34500	11	6592	239,5 1
607 2	2	2022	16489	2	422	2022230701	PJ1226307 5	1	3	06/02/2022 18:20	07/02/2022 10:09	Interna-Não programada-Meio ambiente- Descarga Atmosférica	13800	5	10447	79,05
607 2	2	2022	14929	2	93	2022230703	FC123965 34	1	3	06/02/2022 18:20	06/02/2022 21:33	Interna-Não programada-Meio ambiente- Vento	13800	4	19010	12,82
607 2	2	2022	14875	1	24	2022230707	BM121557 59	1	3	06/02/2022 18:22	06/02/2022 20:18	Interna-Não programada-Meio ambiente- Descarga Atmosférica	13800	30	5367	57,78
607 2	2	2022	14939	32	47	2022230716	ET211452 51	1	3	06/02/2022 18:24	06/02/2022 20:56	Interna-Não programada-Meio ambiente- Vento	220	1	13745	2,52
607 2	2	2022	14979	2	202	2022230719	SL2137132 1	1	3	06/02/2022 18:25	07/02/2022 01:06	Interna-Não programada-Meio ambiente- Vento	220	1	17358	6,67
607 2	2	2022	14963	33	152	2022230721	TB122025 56	1	3	06/02/2022 18:25	07/02/2022 18:54	Interna-Não programada-Meio ambiente- Descarga Atmosférica	34500	2	27563	48,94
607 2	2	2022	15739	12	62	2022230723	14883119	1	3	06/02/2022 18:27	06/02/2022 19:48	Interna-Não programada-Meio ambiente- Vento	220	1	46150	1,35
607 2	2	2022	16475	1	453	2022230727	GN111387 64	1	3	06/02/2022 18:24	06/02/2022 19:52	Interna-Não programada-Meio ambiente- Vento	220	172	49215	249,5 0
607 2	2	2022	14952	2	380	2022230729	CP122500 98	1	3	06/02/2022 18:27	07/02/2022 16:28	Interna-Não programada-Meio ambiente- Descarga Atmosférica	13800	9	2164	198,0 4
607 2	2	2022	15748	3	188	2022230730	20600182 70	1	3	06/02/2022 18:28	06/02/2022 21:11	Interna-Não programada-Meio ambiente- Vento	220	1	11658	2,71
607 2	2	2022	14871	10	60	2022230746	GN113293 59	1	3	06/02/2022 18:31	06/02/2022 20:03	Interna-Não programada-Meio ambiente- Vento	220	66	35435	100,3 6

607 2	2	2022	16481	2	574	2022230750	ZN211869 78	1	3	06/02/2022 18:32	07/02/2022 10:02	Interna-Não programada-Meio ambiente- Descarga Atmosférica	220	1	5702	15,49
607 2	2	2022	14966	11	57	2022230751	10002835 272	1	3	06/02/2022 18:32	06/02/2022 22:57	Interna-Não programada-Meio ambiente- Vento	220	1	31580	4,40
607 2	2	2022	14947	3	132	2022230752	NR122684 37	1	3	06/02/2022 18:05	06/02/2022 19:40	Interna-Não programada-Meio ambiente- Descarga Atmosférica	13800	21	13666	33,17
607 2	2	2022	14947	3	132	2022230752	NR122684 37	1	3	06/02/2022 18:05	06/02/2022 23:41	Interna-Não programada-Meio ambiente- Descarga Atmosférica	13800	16	13666	89,54
607 2	2	2022	14857	18	240	2022230753	GN110254 74	1	3	06/02/2022 18:29	06/02/2022 23:21	Interna-Não programada-Meio ambiente- Vento	220	37	18583	179,5 3
607 2	2	2022	14883	3	32	2022230755	76041552 3	1	3	06/02/2022 18:33	06/02/2022 19:48	Interna-Não programada-Meio ambiente- Vento	220	1	19889	1,25
607 2	2	2022	16476	10	453	2022230760	15227716	1	3	06/02/2022 18:36	06/02/2022 21:24	Interna-Não programada-Meio ambiente- Vento	220	1	33521	2,80
607 2	2	2022	14866	1	12	2022230768	AR212844 72	1	3	06/02/2022 18:38	07/02/2022 00:03	Interna-Não programada-Meio ambiente- Vento	220	1	2481	5,41
607 2	2	2022	15748	1	354	2022230770	10007545 825	1	3	06/02/2022 18:39	06/02/2022 20:15	Interna-Não programada-Meio ambiente- Vento	220	1	11658	1,59
607 2	2	2022	14928	1	195	2022230780	IW120400 81	1	3	06/02/2022 16:02	06/02/2022 21:35	Interna-Não programada-Meio ambiente- Descarga Atmosférica	13800	26	12002	143,8 8
607 2	2	2022	14873	2	18	2022230787	DF212411 26	1	3	06/02/2022 18:44	07/02/2022 11:23	Interna-Não programada-Meio ambiente- Descarga Atmosférica	220	1	6332	16,65
607 2	2	2022	14873	1	456	2022230794	NP212541 12	1	3	06/02/2022 18:45	07/02/2022 01:51	Interna-Não programada-Meio ambiente- Descarga Atmosférica	220	1	6332	7,09
607 2	2	2022	16477	1	75	2022230796	71002363 7	1	3	06/02/2022 18:45	06/02/2022 21:04	Interna-Não programada-Meio ambiente- Vento	220	1	7237	2,30
607 2	2	2022	14929	2	93	2022230797	IK1229928 7	1	3	06/02/2022 18:18	07/02/2022 09:32	Interna-Não programada-Meio ambiente- Árvore ou Vegetação	13800	6	19010	91,43
607 2	2	2022	14929	2	93	2022230797	IK1229928 7	1	3	06/02/2022 18:18	07/02/2022 09:57	Interna-Não programada-Meio ambiente- Árvore ou Vegetação	13800	6	19010	93,88
607 2	2	2022	14889	2	476	2022230800	CT122503 37	1	3	06/02/2022 18:46	07/02/2022 11:59	Interna-Não programada-Meio ambiente- Descarga Atmosférica	13800	30	20733	516,1 2
607 2	2	2022	14979	3	202	2022230807	SL1100004 2	1	3	06/02/2022 16:54	06/02/2022 20:22	Interna-Não programada-Meio ambiente- Vento	220	56	17358	194,5 2
607 2	2	2022	14889	2	359	2022230808	IO2115637 9	1	3	06/02/2022 18:49	07/02/2022 08:42	Interna-Não programada-Meio ambiente- Vento	220	1	20733	13,87
607 2	2	2022	15747	5	148	2022230809	PR122708 10	1	3	06/02/2022 18:49	06/02/2022 21:27	Interna-Não programada-Meio ambiente- Vento	13800	33	14836	86,49
607 2	2	2022	14880	2	28	2022230813	CD112739 09	1	3	06/02/2022 18:41	07/02/2022 01:33	Interna-Não programada-Meio ambiente- Vento	220	67	5023	460,0 5
607 2	2	2022	14928	2	91	2022230818	10011309 944	1	3	06/02/2022 18:52	07/02/2022 19:48	Interna-Não programada-Meio ambiente- Vento	220	1	12002	24,93
607 2	2	2022	14956	2	242	2022230822	MY213740 03	1	3	06/02/2022 18:53	07/02/2022 03:47	Interna-Não programada-Meio ambiente- Descarga Atmosférica	220	1	32677	8,89
607 2	2	2022	14970	6	587	2022230824	10013905 960	1	3	06/02/2022 18:54	07/02/2022 09:34	Interna-Não programada-Meio ambiente- Vento	220	1	30388	14,67
607 2	2	2022	14863	12	5	2022230826	20121398	1	3	06/02/2022 18:54	06/02/2022 22:52	Interna-Não programada-Meio ambiente- Vento	220	1	86055	3,96
607 2	2	2022	14949	1	136	2022230830	BX212659 84	1	3	06/02/2022 18:55	06/02/2022 22:44	Interna-Não programada-Meio ambiente- Vento	220	1	1841	3,82
607 2	2	2022	14942	6	233	2022230833	12617118	1	3	06/02/2022 18:55	06/02/2022 20:30	Interna-Não programada-Meio ambiente- Vento	220	1	53697	1,57
607 2	2	2022	14989	4	80	2022230836	30008920	1	3	06/02/2022 18:55	06/02/2022 23:18	Interna-Não programada-Meio ambiente- Vento	220	1	24059	4,37
607 2	2	2022	14936	5	237	2022230837	GP120118 44	1	3	06/02/2022 18:48	07/02/2022 08:36	Interna-Não programada-Meio ambiente- Descarga Atmosférica	13800	22	40763	303,5 4

607 2	2	2022	14889	6	34	2022230838	CT213175 94	1	3	06/02/2022 18:55	06/02/2022 23:46	Interna-Não programada-Meio ambiente- Descarga Atmosférica	220	1	20733	4,83
607 2	2	2022	15749	35	173	2022230839	GF120991 99	1	3	06/02/2022 18:56	07/02/2022 09:45	Interna-Não programada-Meio ambiente- Descarga Atmosférica	34500	7	14745	103,6 9
607 2	2	2022	14923	1	121	2022230852	ME213417 89	1	3	06/02/2022 18:59	07/02/2022 13:47	Interna-Não programada-Meio ambiente- Descarga Atmosférica	220	1	32903	18,80
607 2	2	2022	14963	33	152	2022230854	FO122085 50	1	3	06/02/2022 19:00	07/02/2022 08:15	Interna-Não programada-Meio ambiente- Descarga Atmosférica	34500	3	27563	39,72
607 2	2	2022	16475	1	453	2022230865	GN110031 30	1	3	06/02/2022 19:03	06/02/2022 20:45	Interna-Não programada-Meio ambiente- Vento	220	58	49215	97,86
607 2	2	2022	14864	5	344	2022230867	20042952 8	1	3	06/02/2022 19:04	06/02/2022 21:07	Interna-Não programada-Meio ambiente- Vento	220	1	31211	2,05
607 2	2	2022	14921	3	8	2022230874	EU111891 57	1	3	06/02/2022 18:40	06/02/2022 22:43	Interna-Não programada-Meio ambiente- Descarga Atmosférica	220	182	11891	734,8 8
607 2	2	2022	14970	1	587	2022230875	63028649 8	1	3	06/02/2022 19:06	07/02/2022 12:24	Interna-Não programada-Meio ambiente- Vento	220	1	30388	17,29
607 2	2	2022	14902	3	49	2022230880	SL1211155 3	1	3	06/02/2022 18:31	07/02/2022 08:13	Interna-Não programada-Meio ambiente- Vento	13800	7	5251	95,86
607 2	2	2022	14883	5	32	2022230889	CN111635 98	1	3	06/02/2022 19:09	06/02/2022 20:44	Interna-Não programada-Meio ambiente- Descarga Atmosférica	220	11	19889	17,29
607 2	2	2022	16494	2	129	2022230895	NQ112754 92	1	3	06/02/2022 18:44	07/02/2022 00:53	Interna-Não programada-Meio ambiente- Descarga Atmosférica	220	54	17475	331,5 6
607 2	2	2022	14869	1	14	2022230904	AK122200 45	1	3	06/02/2022 19:12	07/02/2022 02:16	Interna-Não programada-Meio ambiente- Vento	13800	130	4683	918,4 9
607 2	2	2022	14896	2	524	2022230905	14900098 91	1	3	06/02/2022 19:12	07/02/2022 12:11	Interna-Não programada-Meio ambiente- Vento	220	1	4316	16,99
607 2	2	2022	14889	2	476	2022230912	19901977 75	1	3	06/02/2022 19:13	07/02/2022 12:46	Interna-Não programada-Meio ambiente- Vento	220	1	20733	17,55
607 2	2	2022	14911	1	71	2022230914	GS184499 05TS	1	3	06/02/2022 18:29	07/02/2022 03:09	Interna-Não programada-Meio ambiente- Descarga Atmosférica	13800	68	14941	588,5 2
607 2	2	2022	14978	32	216	2022230919	JL1226812 1	1	3	06/02/2022 15:25	06/02/2022 22:22	Interna-Não programada-Meio ambiente- Vento	34500	8	8736	55,56
607 2	2	2022	14909	20	58	2022230921	10871380	1	3	06/02/2022 19:15	06/02/2022 23:47	Interna-Não programada-Meio ambiente- Vento	220	1	39430	4,52
607 2	2	2022	14923	1	121	2022230926	ME110233 13	1	3	06/02/2022 19:16	07/02/2022 02:28	Interna-Não programada-Meio ambiente- Vento	220	116	32903	834,1 4
607 2	2	2022	14943	3	197	2022230931	IH1841829 05TS	1	3	06/02/2022 19:18	07/02/2022 07:03	Interna-Não programada-Meio ambiente- Árvore ou Vegetação	13800	53	14352	622,7 5
607 2	2	2022	14981	9	498	2022230933	19001866 5	1	3	06/02/2022 19:18	06/02/2022 21:59	Interna-Não programada-Meio ambiente- Vento	220	1	54589	2,67
607 2	2	2022	14962	1	41	2022230946	ED110441 74	1	3	06/02/2022 19:20	06/02/2022 22:03	Interna-Não programada-Meio ambiente- Vento	220	154	15099	417,2 1
607 2	2	2022	16493	1	310	2022230952	GL123262 13	1	3	06/02/2022 19:21	06/02/2022 21:54	Interna-Não programada-Meio ambiente- Descarga Atmosférica	13800	107	16284	272,7 9
607 2	2	2022	14956	2	242	2022230959	PW113608 02	1	3	06/02/2022 18:02	06/02/2022 21:43	Interna-Não programada-Meio ambiente- Descarga Atmosférica	220	55	32677	201,8 0
607 2	2	2022	14911	1	100	2022230961	FC213648 05	1	3	06/02/2022 19:22	07/02/2022 00:04	Interna-Não programada-Meio ambiente- Descarga Atmosférica	220	1	14941	4,70
607 2	2	2022	14892	2	37	2022230974	16500055 59	1	3	06/02/2022 19:25	06/02/2022 22:43	Interna-Não programada-Meio ambiente- Vento	220	1	3920	3,29
607 2	2	2022	14880	2	28	2022230978	CD110000 07	1	3	06/02/2022 19:09	07/02/2022 21:38	Interna-Não programada-Meio ambiente- Vento	220	84	5023	2223, 95
607 2	2	2022	14881	1	97	2022230983	DV112514 13	1	3	06/02/2022 15:45	07/02/2022 00:54	Interna-Não programada-Meio ambiente- Descarga Atmosférica	220	122	11833	1114, 71
607 2	2	2022	14923	1	371	2022230992	MO12073 400	1	3	06/02/2022 19:28	07/02/2022 02:29	Interna-Não programada-Meio ambiente- Descarga Atmosférica	13800	47	32903	329,1 0

607 2	2	2022	14931	3	98	2022230996	IT1108109 5	1	3	06/02/2022 19:21	07/02/2022 11:44	Interna-Não programada-Meio ambiente- Vento	220	123	19525	2015, 94
607 2	2	2022	14906	3	56	2022231001	55014277 0	1	3	06/02/2022 19:32	07/02/2022 00:00	Interna-Não programada-Meio ambiente- Vento	220	1	31556	4,47
607 2	2	2022	14881	2	30	2022231005	CP120750 32	1	3	06/02/2022 19:01	07/02/2022 15:02	Interna-Não programada-Meio ambiente- Vento	13800	1	11833	20,01
607 2	2	2022	14934	1	144	2022231005	CP120750 32	1	3	06/02/2022 19:01	08/02/2022 17:50	Interna-Não programada-Meio ambiente- Vento	13800	1	7178	46,82
607 2	2	2022	14881	2	30	2022231005	CP120750 32	1	3	06/02/2022 19:01	08/02/2022 17:50	Interna-Não programada-Meio ambiente- Vento	13800	4	11833	187,2 8
607 2	2	2022	14881	2	30	2022231005	CP120750 32	1	3	06/02/2022 19:01	08/02/2022 22:39	Interna-Não programada-Meio ambiente- Vento	13800	5	11833	258,2 0
607 2	2	2022	14881	32	30	2022231006	CP123388 30	1	3	06/02/2022 18:18	07/02/2022 18:35	Interna-Não programada-Meio ambiente- Descarga Atmosférica	34500	10	11833	242,7 2
607 2	2	2022	16493	1	310	2022231008	SV210563 67	1	3	06/02/2022 19:34	06/02/2022 22:22	Interna-Não programada-Meio ambiente- Descarga Atmosférica	220	1	16284	2,79
607 2	2	2022	14881	32	30	2022231015	DV122135 88	1	3	06/02/2022 16:16	07/02/2022 12:00	Interna-Não programada-Meio ambiente- Descarga Atmosférica	34500	29	11833	572,1 4
607 2	2	2022	14907	1	58	2022231032	GN110726 65	1	3	06/02/2022 19:02	06/02/2022 21:44	Interna-Não programada-Meio ambiente- Descarga Atmosférica	220	166	45011	446,6 3
607 2	2	2022	14985	3	180	2022231033	UR211435 15	1	3	06/02/2022 19:42	06/02/2022 23:30	Interna-Não programada-Meio ambiente- Vento	220	1	24135	3,79
607 2	2	2022	15741	16	420	2022231040	AP110917 60	1	3	06/02/2022 19:43	06/02/2022 20:40	Interna-Não programada-Meio ambiente- Vento	220	189	84980	179,2 3
607 2	2	2022	15741	16	420	2022231040	AP110917 60	1	3	06/02/2022 19:43	06/02/2022 22:41	Interna-Não programada-Meio ambiente- Vento	220	1	84980	2,97
607 2	2	2022	15732	1	589	2022231044	BV210950 99	1	3	06/02/2022 19:44	06/02/2022 22:14	Interna-Não programada-Meio ambiente- Vento	220	3	15615	7,46
607 2	2	2022	14987	33	236	2022231050	SV123768 93	1	3	06/02/2022 11:45	06/02/2022 21:30	Interna-Não programada-Meio ambiente- Vento	34500	5	17538	48,72
607 2	2	2022	14955	2	384	2022231051	IT1100006 3	1	3	06/02/2022 19:30	07/02/2022 10:37	Interna-Não programada-Meio ambiente- Descarga Atmosférica	220	188	5701	2840, 37
607 2	2	2022	16491	2	164	2022231055	SC120609 04	1	3	06/02/2022 19:11	07/02/2022 09:12	Interna-Não programada-Meio ambiente- Vento	13800	2	17541	28,02
607 2	2	2022	16491	2	164	2022231055	SC120609 04	1	3	06/02/2022 19:11	07/02/2022 23:36	Interna-Não programada-Meio ambiente- Vento	13800	22	17541	624,9 1
607 2	2	2022	14981	8	498	2022231056	19004741 0	1	3	06/02/2022 19:46	06/02/2022 23:10	Interna-Não programada-Meio ambiente- Vento	220	1	54589	3,40
607 2	2	2022	15742	4	99	2022231058	69028794 0	1	3	06/02/2022 19:47	07/02/2022 19:23	Interna-Não programada-Meio ambiente- Vento	220	1	23634	23,59
607 2	2	2022	15739	12	62	2022231061	14882917	1	3	06/02/2022 19:47	06/02/2022 20:21	Interna-Não programada-Meio ambiente- Vento	220	1	46150	0,55
607 2	2	2022	14985	3	180	2022231063	UR211471 56	1	3	06/02/2022 19:48	06/02/2022 23:47	Interna-Não programada-Meio ambiente- Descarga Atmosférica	220	2	24135	7,97
607 2	2	2022	14894	4	204	2022231065	AA110903 47	1	3	06/02/2022 19:35	07/02/2022 13:19	Interna-Não programada-Meio ambiente- Vento	220	109	18174	1931, 39
607 2	2	2022	14937	8	237	2022231066	10007251 376	1	3	06/02/2022 19:49	06/02/2022 22:54	Interna-Não programada-Meio ambiente- Vento	220	1	33449	3,08
607 2	2	2022	14921	3	8	2022231067	EU112794 49	1	3	06/02/2022 19:44	06/02/2022 23:44	Interna-Não programada-Meio ambiente- Vento	220	69	11891	275,7 1
607 2	2	2022	14881	32	30	2022231084	BH123314 69	1	3	06/02/2022 18:19	07/02/2022 13:17	Interna-Não programada-Meio ambiente- Vento	34500	21	11833	398,0 5
607 2	2	2022	14894	1	324	2022231092	CB213512 43	1	3	06/02/2022 19:56	07/02/2022 10:30	Interna-Não programada-Meio ambiente- Descarga Atmosférica	220	1	18174	14,56
607 2	2	2022	14911	2	100	2022231093	FC123457 44	1	3	06/02/2022 18:42	08/02/2022 12:07	Interna-Não programada-Meio ambiente- Descarga Atmosférica	13800	7	14941	289,9 7

607 2	2	2022	14911	2	100	2022231093	FC123457 44	1	3	06/02/2022 18:42	08/02/2022 14:33	Interna-Não programada-Meio ambiente- Descarga Atmosférica	13800	2	14941	87,69
607 2	2	2022	16486	2	234	2022231101	CN210388 63	1	3	06/02/2022 19:59	06/02/2022 22:59	Interna-Não programada-Meio ambiente- Descarga Atmosférica	220	2	3440	5,98
607 2	2	2022	16487	4	63	2022231103	10009007 391	1	3	06/02/2022 20:00	06/02/2022 22:08	Interna-Não programada-Meio ambiente- Vento	220	1	42291	2,12
607 2	2	2022	14928	2	91	2022231106	IW120813 54	1	3	06/02/2022 20:00	07/02/2022 02:33	Interna-Não programada-Meio ambiente- Vento	13800	6	12002	39,20
607 2	2	2022	14947	3	132	2022231107	NR122915 52	1	3	06/02/2022 18:33	06/02/2022 23:41	Interna-Não programada-Meio ambiente- Descarga Atmosférica	13800	1	13666	5,13
607 2	2	2022	14963	31	152	2022231108	PO211398 11	1	3	06/02/2022 13:09	07/02/2022 08:23	Interna-Não programada-Meio ambiente- Descarga Atmosférica	220	1	27563	19,23
607 2	2	2022	14944	2	341	2022231126	MR211604 43	1	3	06/02/2022 20:06	06/02/2022 21:57	Interna-Não programada-Meio ambiente- Descarga Atmosférica	220	1	24138	1,85
607 2	2	2022	16493	2	338	2022231127	LB212854 40	1	3	06/02/2022 20:06	06/02/2022 22:55	Interna-Não programada-Meio ambiente- Vento	220	1	16284	2,81
607 2	2	2022	14908	7	58	2022231131	GN120003 47	1	3	06/02/2022 18:17	06/02/2022 21:42	Interna-Não programada-Meio ambiente- Vento	13800	67	44499	228,5 1
607 2	2	2022	14987	3	236	2022231132	51003144 4	1	3	06/02/2022 20:08	06/02/2022 23:15	Interna-Não programada-Meio ambiente- Vento	220	1	17538	3,11
607 2	2	2022	14863	6	580	2022231133	21276766	1	3	06/02/2022 20:08	06/02/2022 23:39	Interna-Não programada-Meio ambiente- Vento	220	1	86055	3,51
607 2	2	2022	14938	32	105	2022231137	JR1122033 6	1	3	06/02/2022 21:57	07/02/2022 12:43	Interna-Não programada-Meio ambiente- Vento	220	25	13698	369,2 4
607 2	2	2022	14933	2	102	2022231141	10005441 917	1	3	06/02/2022 20:10	06/02/2022 21:41	Interna-Não programada-Meio ambiente- Vento	220	1	19127	1,50
607 2	2	2022	14889	2	264	2022231146	CT213211 01	1	3	06/02/2022 20:12	07/02/2022 09:38	Interna-Não programada-Meio ambiente- Descarga Atmosférica	220	1	20733	13,43
607 2	2	2022	16487	4	63	2022231147	10002627 610	1	3	06/02/2022 20:13	06/02/2022 23:42	Interna-Não programada-Meio ambiente- Vento	220	1	42291	3,48
607 2	2	2022	14925	3	88	2022231148	IB1127434 3	1	3	06/02/2022 20:11	06/02/2022 21:34	Interna-Não programada-Meio ambiente- Descarga Atmosférica	220	142	18577	194,1 5
607 2	2	2022	14937	7	237	2022231157	20637378	1	3	06/02/2022 20:15	06/02/2022 22:12	Interna-Não programada-Meio ambiente- Vento	220	1	33449	1,94
607 2	2	2022	14941	2	92	2022231161	14200016 84	1	3	06/02/2022 20:16	07/02/2022 13:04	Interna-Não programada-Meio ambiente- Vento	220	1	7488	16,79
607 2	2	2022	14945	2	127	2022231162	MZ180556 50TS	1	3	06/02/2022 19:13	07/02/2022 03:10	Interna-Não programada-Meio ambiente- Vento	13800	26	9955	206,5 2
607 2	2	2022	14945	2	127	2022231162	MZ180556 50TS	1	3	06/02/2022 19:13	08/02/2022 18:07	Interna-Não programada-Meio ambiente- Vento	13800	80	9955	375,1 16
607 2	2	2022	14945	2	127	2022231162	MZ180556 50TS	1	3	06/02/2022 19:13	09/02/2022 01:56	Interna-Não programada-Meio ambiente- Vento	13800	1	9955	54,71
607 2	2	2022	14945	2	127	2022231162	MZ180556 50TS	1	3	07/02/2022 03:15	07/02/2022 12:37	Interna-Não programada-Meio ambiente- Vento	13800	12	9955	112,4 0
607 2	2	2022	14945	2	127	2022231162	MZ180556 50TS	1	3	07/02/2022 03:15	08/02/2022 17:25	Interna-Não programada-Meio ambiente- Vento	13800	6	9955	229,0 0
607 2	2	2022	14945	2	127	2022231162	MZ180556 50TS	1	3	07/02/2022 03:15	09/02/2022 00:45	Interna-Não programada-Meio ambiente- Vento	13800	7	9955	318,4 0
607 2	2	2022	14945	2	127	2022231162	MZ180556 50TS	1	3	08/02/2022 09:12	08/02/2022 11:35	Interna-Não programada-Meio ambiente- Vento	13800	12	9955	28,70
607 2	2	2022	15747	4	148	2022231172	PR120000 94	1	3	06/02/2022 20:18	06/02/2022 21:21	Interna-Não programada-Meio ambiente- Descarga Atmosférica	13800	23	14836	23,86
607 2	2	2022	14939	1	469	2022231175	CR122403 06	1	3	06/02/2022 08:07	07/02/2022 09:29	Interna-Não programada-Meio ambiente- Descarga Atmosférica	13800	2	13745	50,72
607 2	2	2022	14985	3	180	2022231180	UR211910 88	1	3	06/02/2022 20:22	07/02/2022 00:01	Interna-Não programada-Meio ambiente- Vento	220	2	24135	7,29

607 2	2	2022	15739	12	62	2022231183	14883168	1	3	06/02/2022 20:23	06/02/2022 21:34	Interna-Não programada-Meio ambiente-Vento	220	1	46150	1,17
607 2	2	2022	14924	32	88	2022231185	IB12272618	1	3	06/02/2022 16:15	07/02/2022 09:10	Interna-Não programada-Meio ambiente-Descarga Atmosférica	34500	17	10061	287,54
607 2	2	2022	15742	1	99	2022231186	IT11000018	1	3	06/02/2022 16:00	06/02/2022 22:16	Interna-Não programada-Meio ambiente-Descarga Atmosférica	220	254	23634	1587,92
607 2	2	2022	14931	2	98	2022231189	IT11203299	1	3	06/02/2022 19:22	07/02/2022 00:05	Interna-Não programada-Meio ambiente-Vento	220	86	19525	405,01
607 2	2	2022	15741	10	420	2022231190	10011466160	1	3	06/02/2022 20:25	06/02/2022 22:38	Interna-Não programada-Meio ambiente-Vento	220	1	84980	2,21
607 2	2	2022	14911	2	100	2022231201	FC12299839	1	3	06/02/2022 18:43	07/02/2022 14:16	Interna-Não programada-Meio ambiente-Vento	13800	14	14941	273,51
607 2	2	2022	14966	10	57	2022231202	10048789	1	3	06/02/2022 20:28	06/02/2022 22:12	Interna-Não programada-Meio ambiente-Vento	220	1	31580	1,72
607 2	2	2022	14880	2	28	2022231207	IT21143902	1	3	07/02/2022 06:23	07/02/2022 10:26	Interna-Não programada-Meio ambiente-Vento	220	1	5023	4,04
607 2	2	2022	14953	31	330	2022231208	PL12098934	1	3	06/02/2022 16:58	07/02/2022 03:22	Interna-Não programada-Meio ambiente-Descarga Atmosférica	34500	5	20496	51,95
607 2	2	2022	15749	35	173	2022231209	CX12201610	1	3	06/02/2022 09:19	07/02/2022 00:28	Interna-Não programada-Meio ambiente-Vento	34500	172	14745	2603,70
607 2	2	2022	14964	1	222	2022231218	10021761084	1	3	06/02/2022 20:32	07/02/2022 11:48	Interna-Não programada-Meio ambiente-Vento	220	1	27448	15,26
607 2	2	2022	14974	1	367	2022231225	4090000880	1	3	06/02/2022 20:34	07/02/2022 20:57	Interna-Não programada-Meio ambiente-Vento	220	1	2036	24,38
607 2	2	2022	16494	3	129	2022231233	NQ21128500	1	3	06/02/2022 20:37	07/02/2022 09:20	Interna-Não programada-Meio ambiente-Descarga Atmosférica	220	1	17475	12,70
607 2	2	2022	16474	14	61	2022231235	GN11000446	1	3	06/02/2022 20:26	07/02/2022 16:07	Interna-Não programada-Meio ambiente-Vento	220	81	18066	1594,10
607 2	2	2022	14863	3	5	2022231237	20308942	1	3	06/02/2022 20:40	07/02/2022 00:19	Interna-Não programada-Meio ambiente-Vento	220	1	86055	3,65
607 2	2	2022	14923	1	309	2022231238	JP12380852	1	3	06/02/2022 19:28	08/02/2022 02:09	Interna-Não programada-Meio ambiente-Árvore ou Vegetação	13800	5	32903	153,36
607 2	2	2022	14964	3	156	2022231240	Q12000157	1	3	06/02/2022 20:32	07/02/2022 08:45	Interna-Não programada-Meio ambiente-Vento	13800	1	27448	12,23
607 2	2	2022	14964	3	156	2022231240	Q12000157	1	3	06/02/2022 20:32	08/02/2022 12:47	Interna-Não programada-Meio ambiente-Vento	13800	10	27448	402,62
607 2	2	2022	14964	3	156	2022231240	Q12000157	1	3	06/02/2022 20:32	08/02/2022 13:05	Interna-Não programada-Meio ambiente-Vento	13800	1	27448	40,56
607 2	2	2022	14964	3	156	2022231240	Q12000157	1	3	07/02/2022 09:31	07/02/2022 10:27	Interna-Não programada-Meio ambiente-Vento	13800	1	27448	0,92
607 2	2	2022	14964	3	156	2022231240	Q12000157	1	3	07/02/2022 12:06	07/02/2022 12:46	Interna-Não programada-Meio ambiente-Vento	13800	1	27448	0,66
607 2	2	2022	14928	32	260	2022231241	GE21332275	1	3	06/02/2022 20:41	07/02/2022 01:27	Interna-Não programada-Meio ambiente-Descarga Atmosférica	220	1	12002	4,76
607 2	2	2022	16483	1	84	2022231242	CI21000507	1	3	06/02/2022 20:41	07/02/2022 23:33	Interna-Não programada-Meio ambiente-Vento	220	1	7465	26,86
607 2	2	2022	14985	1	180	2022231248	UR11038715	1	3	06/02/2022 20:31	06/02/2022 21:27	Interna-Não programada-Meio ambiente-Descarga Atmosférica	220	124	24135	114,05
607 2	2	2022	15741	17	420	2022231250	12721438	1	3	06/02/2022 20:43	06/02/2022 22:31	Interna-Não programada-Meio ambiente-Vento	220	1	84980	1,79
607 2	2	2022	14964	2	156	2022231256	10003157316	1	3	06/02/2022 20:45	06/02/2022 23:44	Interna-Não programada-Meio ambiente-Vento	220	1	27448	2,98
607 2	2	2022	14925	2	88	2022231258	IB12124895	1	3	06/02/2022 20:30	06/02/2022 22:43	Interna-Não programada-Meio ambiente-Descarga Atmosférica	13800	45	18577	99,69
607 2	2	2022	14945	2	430	2022231260	NA12213190	1	3	06/02/2022 20:48	08/02/2022 23:15	Interna-Não programada-Meio ambiente-Vento	13800	23	9955	1160,35

607 2	2	2022	14938	2	105	2022231263	IU1844985 5TS	1	3	06/02/2022 20:48	07/02/2022 08:26	Interna-Não programada-Meio ambiente- Descarga Atmosférica	13800	5	13698	58,17
607 2	2	2022	14938	2	105	2022231263	IU1844985 5TS	1	3	06/02/2022 20:48	07/02/2022 08:54	Interna-Não programada-Meio ambiente- Descarga Atmosférica	13800	8	13698	96,79
607 2	2	2022	14938	2	105	2022231263	IU1844985 5TS	1	3	06/02/2022 20:48	07/02/2022 10:08	Interna-Não programada-Meio ambiente- Descarga Atmosférica	13800	5	13698	66,67
607 2	2	2022	14938	2	105	2022231263	IU1844985 5TS	1	3	06/02/2022 20:48	07/02/2022 10:56	Interna-Não programada-Meio ambiente- Descarga Atmosférica	13800	26	13698	367,2 5
607 2	2	2022	14938	2	105	2022231263	IU1844985 5TS	1	3	07/02/2022 11:05	07/02/2022 12:05	Interna-Não programada-Meio ambiente- Descarga Atmosférica	13800	1	13698	1,01
607 2	2	2022	14938	2	105	2022231263	IU1844985 5TS	1	3	07/02/2022 11:05	07/02/2022 12:44	Interna-Não programada-Meio ambiente- Descarga Atmosférica	13800	14	13698	23,16
607 2	2	2022	14938	2	105	2022231263	IU1844985 5TS	1	3	07/02/2022 11:05	07/02/2022 13:20	Interna-Não programada-Meio ambiente- Descarga Atmosférica	13800	8	13698	18,11
607 2	2	2022	14923	1	121	2022231270	ME123347 60	1	3	06/02/2022 20:19	07/02/2022 09:04	Interna-Não programada-Meio ambiente- Descarga Atmosférica	13800	5	32903	63,68
607 2	2	2022	14963	3	152	2022231272	84009104 7	1	3	06/02/2022 20:51	07/02/2022 14:45	Interna-Não programada-Meio ambiente- Vento	220	1	27563	17,88
607 2	2	2022	15730	2	415	2022231275	RV210761 92	1	3	06/02/2022 20:52	07/02/2022 11:51	Interna-Não programada-Meio ambiente- Vento	220	1	1282	14,98
607 2	2	2022	14880	31	23	2022231278	CD120973 45RE	1	3	06/02/2022 20:52	08/02/2022 05:00	Interna-Não programada-Meio ambiente- Descarga Atmosférica	34500	10	5023	321,1 9
607 2	2	2022	14877	1	165	2022231280	JR2119102 4	1	3	06/02/2022 20:53	07/02/2022 07:56	Interna-Não programada-Meio ambiente- Descarga Atmosférica	220	2	7423	22,09
607 2	2	2022	14969	3	587	2022231281	RV110475 06	1	3	06/02/2022 19:54	06/02/2022 22:37	Interna-Não programada-Meio ambiente- Vento	220	295	40768	801,6 6
607 2	2	2022	16486	2	234	2022231283	RQ210630 65	1	3	06/02/2022 20:54	07/02/2022 00:28	Interna-Não programada-Meio ambiente- Descarga Atmosférica	220	1	3440	3,56
607 2	2	2022	14922	1	46	2022231284	8008660	1	3	06/02/2022 20:55	07/02/2022 23:27	Interna-Não programada-Meio ambiente- Vento	13800	1	10659	26,54
607 2	2	2022	14922	1	46	2022231284	8008660	1	3	06/02/2022 20:55	07/02/2022 23:44	Interna-Não programada-Meio ambiente- Vento	13800	1	10659	26,83
607 2	2	2022	14922	1	46	2022231284	8008660	1	3	06/02/2022 20:55	08/02/2022 00:16	Interna-Não programada-Meio ambiente- Vento	13800	1	10659	27,37
607 2	2	2022	14970	10	587	2022231285	10016152 458	1	3	06/02/2022 20:55	07/02/2022 09:39	Interna-Não programada-Meio ambiente- Vento	220	1	30388	12,73
607 2	2	2022	14944	4	124	2022231288	MR211212 97	1	3	06/02/2022 20:56	06/02/2022 23:49	Interna-Não programada-Meio ambiente- Descarga Atmosférica	220	1	24138	2,87
607 2	2	2022	14923	1	121	2022231296	JR1222034 4	1	3	06/02/2022 21:02	07/02/2022 10:48	Interna-Não programada-Meio ambiente- Descarga Atmosférica	13800	6	32903	82,56
607 2	2	2022	14943	1	197	2022231299	IH1120247 6	1	3	06/02/2022 17:42	07/02/2022 00:11	Interna-Não programada-Meio ambiente- Descarga Atmosférica	220	14	14352	90,70
607 2	2	2022	14923	1	121	2022231300	ME110914 86	1	3	06/02/2022 21:03	07/02/2022 07:10	Interna-Não programada-Meio ambiente- Vento	220	71	32903	718,9 5
607 2	2	2022	14894	2	204	2022231302	PV123603 22	1	3	06/02/2022 21:03	07/02/2022 09:38	Interna-Não programada-Meio ambiente- Vento	13800	8	18174	100,5 8
607 2	2	2022	14962	1	366	2022231305	18002094 8	1	3	06/02/2022 21:05	07/02/2022 00:43	Interna-Não programada-Meio ambiente- Descarga Atmosférica	220	1	15099	3,64
607 2	2	2022	14934	1	167	2022231306	SX184251 33TS	1	3	06/02/2022 19:58	07/02/2022 11:21	Interna-Não programada-Meio ambiente- Vento	13800	23	7178	353,7 8
607 2	2	2022	14946	2	357	2022231310	BW212744 94	1	3	06/02/2022 21:07	06/02/2022 22:54	Interna-Não programada-Meio ambiente- Descarga Atmosférica	220	1	10759	1,78
607 2	2	2022	14945	1	127	2022231311	MZ111247 11	1	3	06/02/2022 20:55	07/02/2022 16:30	Interna-Não programada-Meio ambiente- Descarga Atmosférica	220	112	9955	2192, 00
607 2	2	2022	14955	3	384	2022231312	IT1100013 2	1	3	06/02/2022 20:29	07/02/2022 09:24	Interna-Não programada-Meio ambiente- Vento	220	32	5701	412,9 6

607 2	2	2022	16489	4	32	2022231313	CN112233 59	1	3	06/02/2022 21:09	06/02/2022 22:24	Interna-Não programada-Meio ambiente- Vento	220	83	10447	104,6 0
607 2	2	2022	16488	5	61	2022231318	10329249	1	3	06/02/2022 21:11	06/02/2022 22:44	Interna-Não programada-Meio ambiente- Vento	220	1	39185	1,54
607 2	2	2022	14987	1	540	2022231332	SV123462 93	1	3	06/02/2022 21:20	06/02/2022 23:25	Interna-Não programada-Meio ambiente- Vento	13800	4	17538	8,29
607 2	2	2022	16494	31	583	2022231334	NQ122324 73	1	3	06/02/2022 19:25	07/02/2022 04:55	Interna-Não programada-Meio ambiente- Vento	34500	40	17475	379,9 6
607 2	2	2022	14890	5	34	2022231335	19900037 50	1	3	06/02/2022 21:22	07/02/2022 11:08	Interna-Não programada-Meio ambiente- Vento	220	1	47064	13,76
607 2	2	2022	15741	9	420	2022231337	GN112114 53	1	3	06/02/2022 21:23	06/02/2022 23:47	Interna-Não programada-Meio ambiente- Vento	220	1	84980	2,40
607 2	2	2022	15741	17	420	2022231337	GN112114 53	1	3	06/02/2022 21:23	06/02/2022 23:47	Interna-Não programada-Meio ambiente- Vento	220	24	84980	57,58
607 2	2	2022	14955	1	384	2022231338	IT1200010 7RE	1	3	06/02/2022 19:40	07/02/2022 14:35	Interna-Não programada-Meio ambiente- Descarga Atmosférica	13800	25	5701	472,7 2
607 2	2	2022	14861	2	345	2022231342	BG120663 22	1	3	06/02/2022 12:17	07/02/2022 09:54	Interna-Não programada-Meio ambiente- Descarga Atmosférica	13800	15	4997	324,0 8
607 2	2	2022	14923	1	85	2022231343	73003685 6	1	3	06/02/2022 21:26	07/02/2022 11:30	Interna-Não programada-Meio ambiente- Vento	220	1	32903	14,08
607 2	2	2022	14941	32	329	2022231344	MP122997 16	1	3	06/02/2022 20:03	07/02/2022 01:08	Interna-Não programada-Meio ambiente- Vento	34500	21	7488	106,4 4
607 2	2	2022	15742	1	99	2022231345	IT1203580 8	1	3	07/02/2022 07:10	07/02/2022 16:01	Interna-Não programada-Meio ambiente- Vento	13800	328	23634	2900, 16
607 2	2	2022	14977	1	316	2022231349	PV211851 56	1	3	06/02/2022 21:28	06/02/2022 23:00	Interna-Não programada-Meio ambiente- Descarga Atmosférica	220	1	6302	1,53
607 2	2	2022	14924	2	302	2022231352	IC1222018 7	1	3	06/02/2022 21:12	07/02/2022 11:29	Interna-Não programada-Meio ambiente- Descarga Atmosférica	13800	10	10061	142,8 1
607 2	2	2022	14890	4	34	2022231353	10027455 899	1	3	06/02/2022 21:29	07/02/2022 11:48	Interna-Não programada-Meio ambiente- Vento	220	1	47064	14,31
607 2	2	2022	14955	1	384	2022231354	IT2100019 6	1	3	06/02/2022 21:29	07/02/2022 13:35	Interna-Não programada-Meio ambiente- Descarga Atmosférica	220	1	5701	16,09
607 2	2	2022	14953	3	330	2022231356	59008462 8	1	3	06/02/2022 21:31	07/02/2022 10:06	Interna-Não programada-Meio ambiente- Vento	220	1	20496	12,58
607 2	2	2022	14939	2	112	2022231357	22600353 04	1	3	06/02/2022 10:56	06/02/2022 22:33	Interna-Não programada-Meio ambiente- Vento	220	1	13745	11,62
607 2	2	2022	16476	10	453	2022231360	14283244	1	3	06/02/2022 21:34	06/02/2022 23:14	Interna-Não programada-Meio ambiente- Vento	220	1	33521	1,65
607 2	2	2022	15739	12	62	2022231364	13527137	1	3	06/02/2022 21:37	06/02/2022 22:14	Interna-Não programada-Meio ambiente- Vento	220	1	46150	0,61
607 2	2	2022	14863	6	580	2022231373	10033277 964	1	3	06/02/2022 21:44	07/02/2022 00:07	Interna-Não programada-Meio ambiente- Vento	220	1	86055	2,37
607 2	2	2022	14966	11	57	2022231377	11097917	1	3	06/02/2022 21:49	07/02/2022 01:54	Interna-Não programada-Meio ambiente- Vento	220	1	31580	4,08
607 2	2	2022	14921	4	8	2022231380	EU211328 59	1	3	06/02/2022 21:49	07/02/2022 14:30	Interna-Não programada-Meio ambiente- Vento	220	1	11891	16,68
607 2	2	2022	14953	4	330	2022231382	PL2108536 1	1	3	06/02/2022 21:50	07/02/2022 10:39	Interna-Não programada-Meio ambiente- Descarga Atmosférica	220	1	20496	12,82
607 2	2	2022	15741	16	420	2022231385	AP110917 60	1	3	06/02/2022 21:09	06/02/2022 22:27	Interna-Não programada-Meio ambiente- Vento	220	189	84980	244,7 5
607 2	2	2022	14893	32	243	2022231386	DJ1228481 9	1	3	06/02/2022 21:51	07/02/2022 11:08	Interna-Não programada-Meio ambiente- Vento	34500	1	5157	13,27
607 2	2	2022	14941	2	475	2022231387	IU2102508 2	1	3	06/02/2022 21:51	07/02/2022 09:02	Interna-Não programada-Meio ambiente- Vento	220	1	7488	11,17
607 2	2	2022	14923	1	121	2022231396	ME120947 84	1	3	06/02/2022 20:06	07/02/2022 08:15	Interna-Não programada-Meio ambiente- Vento	13800	15	32903	182,0 8

607 2	2	2022	14886	1	326	2022231397	NH212425 87	1	3	06/02/2022 21:58	07/02/2022 12:29	Interna-Não programada-Meio ambiente- Vento	220	1	5536	14,50
607 2	2	2022	16489	4	32	2022231399	CN112138 31	1	3	06/02/2022 22:00	06/02/2022 23:10	Interna-Não programada-Meio ambiente- Vento	220	113	10447	130,5 2
607 2	2	2022	14898	1	50	2022231404	IY2105655 1	1	3	06/02/2022 22:01	06/02/2022 23:06	Interna-Não programada-Meio ambiente- Vento	220	2	12563	2,13
607 2	2	2022	15749	34	173	2022231407	SG123122 53	1	3	06/02/2022 22:03	08/02/2022 13:59	Interna-Não programada-Meio ambiente- Vento	34500	2	14745	79,87
607 2	2	2022	14898	2	50	2022231412	EA210447 41	1	3	06/02/2022 22:06	07/02/2022 09:59	Interna-Não programada-Meio ambiente- Vento	220	2	12563	23,76
607 2	2	2022	14875	1	24	2022231414	BM120642 60	1	3	06/02/2022 22:06	07/02/2022 00:33	Interna-Não programada-Meio ambiente- Descarga Atmosférica	13800	15	5367	36,64
607 2	2	2022	14943	2	197	2022231419	IH2123046 5	1	3	06/02/2022 22:13	07/02/2022 14:51	Interna-Não programada-Meio ambiente- Vento	220	1	14352	16,63
607 2	2	2022	14923	1	121	2022231422	ME213623 71	1	3	06/02/2022 22:16	07/02/2022 14:00	Interna-Não programada-Meio ambiente- Descarga Atmosférica	220	1	32903	15,73
607 2	2	2022	16489	4	32	2022231424	CN110000 46	1	3	06/02/2022 22:18	07/02/2022 07:02	Interna-Não programada-Meio ambiente- Descarga Atmosférica	220	123	10447	1072, 56
607 2	2	2022	15739	12	62	2022231425	13432692	1	3	06/02/2022 22:18	06/02/2022 22:45	Interna-Não programada-Meio ambiente- Vento	220	1	46150	0,43
607 2	2	2022	14944	3	124	2022231434	MR111000 73	1	3	06/02/2022 22:25	07/02/2022 02:07	Interna-Não programada-Meio ambiente- Vento	220	145	24138	534,7 3
607 2	2	2022	14980	2	495	2022231440	BX122464 93	1	3	06/02/2022 22:33	06/02/2022 23:23	Interna-Não programada-Meio ambiente- Vento	13800	4	13622	3,33
607 2	2	2022	14909	13	58	2022231443	11911761	1	3	06/02/2022 22:34	07/02/2022 00:36	Interna-Não programada-Meio ambiente- Vento	220	1	39430	2,03
607 2	2	2022	14963	2	414	2022231448	PO122971 41	1	3	06/02/2022 22:39	07/02/2022 10:22	Interna-Não programada-Meio ambiente- Vento	13800	21	27563	245,9 4
607 2	2	2022	15727	3	322	2022231452	BV184555 83TS	1	3	06/02/2022 22:43	07/02/2022 08:35	Interna-Não programada-Meio ambiente- Descarga Atmosférica	13800	29	12881	286,0 0
607 2	2	2022	15739	12	62	2022231456	15343492	1	3	06/02/2022 22:47	06/02/2022 23:59	Interna-Não programada-Meio ambiente- Vento	220	1	46150	1,20
607 2	2	2022	15727	3	322	2022231460	BV122420 77	1	3	06/02/2022 22:52	07/02/2022 08:35	Interna-Não programada-Meio ambiente- Descarga Atmosférica	13800	1	12881	9,71
607 2	2	2022	16478	1	350	2022231464	AO122515 82	1	3	06/02/2022 22:54	07/02/2022 13:36	Interna-Não programada-Meio ambiente- Árvore ou Vegetação	13800	137	8706	2012, 83
607 2	2	2022	16478	1	350	2022231464	AO122515 82	1	3	07/02/2022 10:41	07/02/2022 13:21	Interna-Não programada-Meio ambiente- Árvore ou Vegetação	13800	94	8706	251,3 2
607 2	2	2022	15749	35	173	2022231470	GF212319 97	1	3	06/02/2022 23:02	07/02/2022 14:45	Interna-Não programada-Meio ambiente- Descarga Atmosférica	220	2	14745	31,42
607 2	2	2022	14980	2	171	2022231471	BX123919 27	1	3	06/02/2022 23:03	07/02/2022 02:29	Interna-Não programada-Meio ambiente- Descarga Atmosférica	13800	28	13622	95,89
607 2	2	2022	14905	1	362	2022231488	PV210722 07	1	3	06/02/2022 23:07	07/02/2022 22:13	Interna-Não programada-Meio ambiente- Descarga Atmosférica	220	1	5444	23,09
607 2	2	2022	16476	10	453	2022231490	20314437	1	3	06/02/2022 23:04	07/02/2022 08:52	Interna-Não programada-Meio ambiente- Vento	13800	112	33521	1098, 00
607 2	2	2022	16476	10	453	2022231490	20314437	1	3	06/02/2022 23:04	07/02/2022 08:52	Interna-Não programada-Meio ambiente- Vento	13800	92	33521	902,6 0
607 2	2	2022	16476	10	453	2022231490	20314437	1	3	06/02/2022 23:04	07/02/2022 10:01	Interna-Não programada-Meio ambiente- Vento	13800	861	33521	9432, 02
607 2	2	2022	16476	10	453	2022231490	20314437	1	3	06/02/2022 23:04	07/02/2022 10:53	Interna-Não programada-Meio ambiente- Vento	13800	421	33521	4978, 79
607 2	2	2022	16476	10	453	2022231490	20314437	1	3	07/02/2022 09:00	07/02/2022 09:54	Interna-Não programada-Meio ambiente- Vento	13800	112	33521	100,4 0
607 2	2	2022	16476	10	453	2022231490	20314437	1	3	07/02/2022 09:00	07/02/2022 10:01	Interna-Não programada-Meio ambiente- Vento	13800	92	33521	92,84

607 2	2	2022	14964	31	156	2022231503	PC213701 25	1	3	06/02/2022 23:17	07/02/2022 05:00	Interna-Não programada-Meio ambiente- Descarga Atmosférica	220	1	27448	5,71
607 2	2	2022	14953	2	314	2022231520	PP120066 46	1	3	06/02/2022 23:25	07/02/2022 13:35	Interna-Não programada-Meio ambiente- Descarga Atmosférica	13800	2	20496	28,33
607 2	2	2022	14962	1	41	2022231522	10031016 691	1	3	06/02/2022 23:33	07/02/2022 00:13	Interna-Não programada-Meio ambiente- Descarga Atmosférica	220	1	15099	0,67
607 2	2	2022	16489	4	32	2022231525	CN122235 14	1	3	06/02/2022 22:32	07/02/2022 00:34	Interna-Não programada-Meio ambiente- Vento	13800	146	10447	296,8 7
607 2	2	2022	14984	4	176	2022231532	TR110932 18	1	3	06/02/2022 23:33	07/02/2022 15:53	Interna-Não programada-Meio ambiente- Vento	220	118	43080	1927, 53
607 2	2	2022	15740	2	420	2022231535	13386750	1	3	06/02/2022 23:46	07/02/2022 02:41	Interna-Não programada-Meio ambiente- Vento	220	1	51039	2,91
607 2	2	2022	14936	5	237	2022231538	20694295	1	3	06/02/2022 23:49	07/02/2022 06:44	Interna-Não programada-Meio ambiente- Vento	220	1	40763	6,90
607 2	2	2022	14989	1	80	2022231542	10029255 943	1	3	06/02/2022 23:53	07/02/2022 09:49	Interna-Não programada-Meio ambiente- Vento	220	1	24059	9,93
607 2	2	2022	14889	1	264	2022231546	21700132 04	1	3	06/02/2022 23:56	07/02/2022 13:30	Interna-Não programada-Meio ambiente- Vento	220	1	20733	13,55
607 2	2	2022	14963	33	152	2022231548	UC122397 54	1	3	07/02/2022 00:04	07/02/2022 09:32	Interna-Não programada-Meio ambiente- Descarga Atmosférica	34500	11	27563	104,0 8
607 2	2	2022	14941	1	92	2022231553	IU1205782 4	1	3	07/02/2022 00:10	07/02/2022 07:52	Interna-Não programada-Meio ambiente- Vento	13800	45	7488	345,8 5
607 2	2	2022	14936	5	237	2022231554	-	1	3	07/02/2022 00:11	07/02/2022 06:44	Interna-Não programada-Meio ambiente- Vento	13800	86	40763	562,4 4
607 2	2	2022	14864	6	36	2022231561	AP121605 24	1	3	07/02/2022 00:15	07/02/2022 05:03	Interna-Não programada-Meio ambiente- Vento	13800	106	31211	508,9 2
607 2	2	2022	14890	5	34	2022231562	CT111491 43	1	3	06/02/2022 23:53	07/02/2022 19:06	Interna-Não programada-Meio ambiente- Vento	220	160	47064	3076, 00
607 2	2	2022	14890	5	34	2022231562	CT111491 43	1	3	07/02/2022 10:42	07/02/2022 10:59	Interna-Não programada-Meio ambiente- Vento	220	843	47064	227,1 4
607 2	2	2022	14890	5	34	2022231564	00340254	1	3	07/02/2022 00:17	07/02/2022 00:20	Interna-Não programada-Meio ambiente- Vento	13800	3738	47064	199,3 6
607 2	2	2022	15748	31	148	2022231568	UT120271 12RE	1	3	07/02/2022 00:25	07/02/2022 03:05	Interna-Não programada-Meio ambiente- Descarga Atmosférica	34500	20	11658	53,02
607 2	2	2022	14941	2	92	2022231573	IU1212143 7	1	3	07/02/2022 00:12	07/02/2022 08:45	Interna-Não programada-Meio ambiente- Vento	13800	16	7488	136,6 6
607 2	2	2022	14984	4	176	2022231575	GN112038 02	1	3	07/02/2022 00:33	07/02/2022 11:42	Interna-Não programada-Meio ambiente- Árvore ou Vegetação	220	76	43080	847,5 7
607 2	2	2022	14907	4	58	2022231583	10498199	1	3	07/02/2022 00:40	07/02/2022 10:41	Interna-Não programada-Meio ambiente- Vento	220	1	45011	10,00
607 2	2	2022	14946	1	357	2022231590	GR120021 32	1	3	07/02/2022 00:50	07/02/2022 12:15	Interna-Não programada-Meio ambiente- Árvore ou Vegetação	13800	6	10759	68,45
607 2	2	2022	16488	2	61	2022231597	GN110015 71	1	3	07/02/2022 00:58	07/02/2022 16:16	Interna-Não programada-Meio ambiente- Vento	220	77	39185	1177, 89
607 2	2	2022	16474	14	61	2022231603	14835587	1	3	07/02/2022 01:03	07/02/2022 09:53	Interna-Não programada-Meio ambiente- Vento	220	1	18066	8,82
607 2	2	2022	14984	2	176	2022231610	TR120051 35	1	3	07/02/2022 01:10	07/02/2022 09:02	Interna-Não programada-Meio ambiente- Vento	13800	4	43080	31,46
607 2	2	2022	14966	10	57	2022231613	GN120801 43	1	3	07/02/2022 01:03	07/02/2022 08:44	Interna-Não programada-Meio ambiente- Vento	13800	177	31580	1357, 88
607 2	2	2022	14885	7	61	2022231621	GN120016 64	1	3	07/02/2022 01:27	07/02/2022 08:53	Interna-Não programada-Meio ambiente- Árvore ou Vegetação	13800	33	34928	245,6 3
607 2	2	2022	14885	7	61	2022231621	GN120016 64	1	3	07/02/2022 01:27	07/02/2022 09:09	Interna-Não programada-Meio ambiente- Árvore ou Vegetação	13800	153	34928	1178, 86
607 2	2	2022	14946	2	392	2022231631	00800214	1	3	07/02/2022 01:27	07/02/2022 01:31	Interna-Não programada-Meio ambiente- Árvore ou Vegetação	13800	37	10759	2,02

607 2	2	2022	14989	1	80	2022231631	00800214	1	3	07/02/2022 01:27	07/02/2022 01:31	Interna-Não programada-Meio ambiente-Árvore ou Vegetação	13800	4036	24059	220,86
607 2	2	2022	14989	1	80	2022231631	00800214	1	3	07/02/2022 01:27	07/02/2022 01:32	Interna-Não programada-Meio ambiente-Árvore ou Vegetação	13800	6357	24059	505,03
607 2	2	2022	14989	1	80	2022231631	00800214	1	3	07/02/2022 01:27	07/02/2022 01:40	Interna-Não programada-Meio ambiente-Árvore ou Vegetação	13800	375	24059	79,38
607 2	2	2022	14989	1	80	2022231631	00800214	1	3	07/02/2022 01:27	07/02/2022 05:07	Interna-Não programada-Meio ambiente-Árvore ou Vegetação	13800	34	24059	124,45
607 2	2	2022	14989	1	80	2022231631	00800214	1	3	07/02/2022 01:27	07/02/2022 09:39	Interna-Não programada-Meio ambiente-Árvore ou Vegetação	13800	673	24059	5518,79
607 2	2	2022	14989	1	80	2022231631	00800214	1	3	07/02/2022 01:27	07/02/2022 11:21	Interna-Não programada-Meio ambiente-Árvore ou Vegetação	13800	1	24059	9,89
607 2	2	2022	14989	1	80	2022231631	00800214	1	3	07/02/2022 10:17	07/02/2022 10:26	Interna-Não programada-Meio ambiente-Árvore ou Vegetação	13800	34	24059	4,83
607 2	2	2022	16487	4	63	2022231640	GN12001501	1	3	07/02/2022 00:44	07/02/2022 09:42	Interna-Não programada-Meio ambiente-Descarga Atmosférica	13800	210	42291	1881,66
607 2	2	2022	16487	4	63	2022231640	GN12001501	1	3	07/02/2022 00:44	07/02/2022 11:14	Interna-Não programada-Meio ambiente-Descarga Atmosférica	13800	1	42291	10,49
607 2	2	2022	15739	8	62	2022231645	00620284	1	3	07/02/2022 01:31	07/02/2022 01:34	Interna-Não programada-Meio ambiente-Vento	13800	584	46150	31,15
607 2	2	2022	15738	1	62	2022231645	00620284	1	3	07/02/2022 01:31	07/02/2022 01:34	Interna-Não programada-Meio ambiente-Vento	13800	1102	39227	58,77
607 2	2	2022	15738	1	62	2022231645	00620284	1	3	07/02/2022 01:31	07/02/2022 01:35	Interna-Não programada-Meio ambiente-Vento	13800	13120	39227	889,24
607 2	2	2022	16487	1	63	2022231653	GN12395829	1	3	07/02/2022 01:44	07/02/2022 05:33	Interna-Não programada-Meio ambiente-Vento	13800	32	42291	122,02
607 2	2	2022	16487	1	63	2022231653	GN12395829	1	3	07/02/2022 01:44	07/02/2022 10:19	Interna-Não programada-Meio ambiente-Vento	13800	119	42291	1020,99
607 2	2	2022	14920	2	334	2022231654	NV12272456	1	3	07/02/2022 01:54	07/02/2022 07:18	Interna-Não programada-Meio ambiente-Vento	13800	8	14563	43,08
607 2	2	2022	14924	31	88	2022231659	IB21236473	1	3	07/02/2022 02:03	07/02/2022 12:39	Interna-Não programada-Meio ambiente-Descarga Atmosférica	220	1	10061	10,58
607 2	2	2022	14865	1	349	2022231660	AV12019672	1	3	07/02/2022 01:45	07/02/2022 07:40	Interna-Não programada-Meio ambiente-Descarga Atmosférica	13800	58	17672	342,28
607 2	2	2022	14860	1	365	2022231662	AX12313240	1	3	07/02/2022 02:17	07/02/2022 05:30	Interna-Não programada-Meio ambiente-Vento	13800	18	27742	57,67
607 2	2	2022	14911	1	71	2022231664	GS12250871LD	1	3	07/02/2022 02:25	07/02/2022 05:12	Interna-Não programada-Meio ambiente-Descarga Atmosférica	13800	11	14941	30,60
607 2	2	2022	14939	1	207	2022231669	2430006530	1	3	07/02/2022 02:47	07/02/2022 11:15	Interna-Não programada-Meio ambiente-Vento	220	1	13745	8,46
607 2	2	2022	14942	5	233	2022231673	14964909	1	3	07/02/2022 03:10	07/02/2022 13:47	Interna-Não programada-Meio ambiente-Vento	220	1	53697	10,60
607 2	2	2022	14921	1	169	2022231686	RV12303875	1	3	07/02/2022 04:00	07/02/2022 09:50	Interna-Não programada-Meio ambiente-Descarga Atmosférica	13800	31	11891	180,54
607 2	2	2022	14944	2	426	2022231694	PJ21082283	1	3	07/02/2022 04:14	07/02/2022 08:07	Interna-Não programada-Meio ambiente-Descarga Atmosférica	220	1	24138	3,87
607 2	2	2022	14875	1	24	2022231698	BM12065725	1	3	07/02/2022 00:39	07/02/2022 09:25	Interna-Não programada-Meio ambiente-Descarga Atmosférica	13800	103	5367	902,17
607 2	2	2022	16481	2	574	2022231700	ZN12201365	1	3	07/02/2022 04:28	07/02/2022 11:07	Interna-Não programada-Meio ambiente-Vento	13800	19	5702	126,08
607 2	2	2022	14944	1	294	2022231701	MR32097324	1	3	07/02/2022 04:34	07/02/2022 08:52	Interna-Não programada-Meio ambiente-Descarga Atmosférica	13800	2	24138	8,59
607 2	2	2022	14939	2	112	2022231708	MQ12051944	1	3	06/02/2022 22:02	07/02/2022 14:10	Interna-Não programada-Meio ambiente-Vento	13800	9	13745	145,06
607 2	2	2022	16493	31	3	2022231712	AN12241525	1	3	07/02/2022 04:41	07/02/2022 11:25	Interna-Não programada-Meio ambiente-Vento	34500	1	16284	6,72

607 2	2	2022	14986	2	379	2022231713	UT213116 41	1	3	07/02/2022 04:43	07/02/2022 07:45	Interna-Não programada-Meio ambiente- Descarga Atmosférica	220	1	2117	3,03
607 2	2	2022	14894	2	204	2022231714	10029182 415	1	3	07/02/2022 04:44	07/02/2022 08:12	Interna-Não programada-Meio ambiente- Vento	220	1	18174	3,45
607 2	2	2022	16482	3	577	2022231716	40002834 7	1	3	07/02/2022 04:47	07/02/2022 09:40	Interna-Não programada-Meio ambiente- Vento	220	1	16682	4,88
607 2	2	2022	14981	4	498	2022231721	SW111620 02	1	3	07/02/2022 04:55	07/02/2022 09:01	Interna-Não programada-Meio ambiente- Vento	220	124	54589	507,3 0
607 2	2	2022	14984	2	176	2022231723	40026176	1	3	07/02/2022 04:59	07/02/2022 07:10	Interna-Não programada-Meio ambiente- Vento	220	1	43080	2,17
607 2	2	2022	14962	1	151	2022231725	PK110483 63	1	3	07/02/2022 03:46	07/02/2022 09:55	Interna-Não programada-Meio ambiente- Vento	220	182	15099	1118, 49
607 2	2	2022	14936	5	237	2022231728	AN103843 55	1	3	07/02/2022 05:03	07/02/2022 06:04	Interna-Não programada-Meio ambiente- Vento	13800	1051	40763	1061, 80
607 2	2	2022	14936	5	237	2022231728	AN103843 55	1	3	07/02/2022 05:03	07/02/2022 07:08	Interna-Não programada-Meio ambiente- Vento	13800	16	40763	33,13
607 2	2	2022	14936	5	237	2022231728	AN103843 55	1	3	07/02/2022 05:03	07/02/2022 13:08	Interna-Não programada-Meio ambiente- Vento	13800	1	40763	8,09
607 2	2	2022	14936	5	237	2022231728	AN103843 55	1	3	07/02/2022 05:03	07/02/2022 13:24	Interna-Não programada-Meio ambiente- Vento	13800	4	40763	33,36
607 2	2	2022	14936	5	237	2022231728	AN103843 55	1	3	07/02/2022 05:03	07/02/2022 13:44	Interna-Não programada-Meio ambiente- Vento	13800	106	40763	919,2 6
607 2	2	2022	14936	5	237	2022231728	AN103843 55	1	3	07/02/2022 05:03	07/02/2022 13:51	Interna-Não programada-Meio ambiente- Vento	13800	5	40763	43,99
607 2	2	2022	14936	5	237	2022231728	AN103843 55	1	3	07/02/2022 05:03	07/02/2022 14:03	Interna-Não programada-Meio ambiente- Vento	13800	49	40763	440,5 8
607 2	2	2022	14936	5	237	2022231728	AN103843 55	1	3	07/02/2022 09:04	07/02/2022 09:19	Interna-Não programada-Meio ambiente- Vento	13800	1067	40763	280,0 9
607 2	2	2022	16478	2	466	2022231732	GA112766 60	1	3	07/02/2022 05:16	07/02/2022 16:52	Interna-Não programada-Meio ambiente- Vento	220	1	8706	11,59
607 2	2	2022	14885	7	61	2022231733	GN122270 04	1	3	07/02/2022 05:22	07/02/2022 07:32	Interna-Não programada-Meio ambiente- Descarga Atmosférica	13800	194	34928	420,0 1
607 2	2	2022	15749	35	173	2022231734	CX121409 58	1	3	07/02/2022 05:22	07/02/2022 10:48	Interna-Não programada-Meio ambiente- Descarga Atmosférica	34500	8	14745	43,40
607 2	2	2022	14947	4	132	2022231735	NR123174 40	1	3	07/02/2022 04:14	07/02/2022 06:34	Interna-Não programada-Meio ambiente- Descarga Atmosférica	13800	44	13666	102,5 6
607 2	2	2022	14871	8	60	2022231740	GN110921 67	1	3	07/02/2022 05:31	07/02/2022 13:29	Interna-Não programada-Meio ambiente- Vento	220	5	35435	39,83
607 2	2	2022	14934	2	407	2022231744	JT2120999 9	1	3	07/02/2022 05:34	07/02/2022 19:13	Interna-Não programada-Meio ambiente- Descarga Atmosférica	220	1	7178	13,65
607 2	2	2022	14894	4	204	2022231745	PV124682 58	1	3	07/02/2022 05:35	07/02/2022 09:58	Interna-Não programada-Meio ambiente- Vento	13800	154	18174	674,7 8
607 2	2	2022	14892	2	37	2022231751	CZ120000 34	1	3	07/02/2022 04:04	07/02/2022 08:00	Interna-Não programada-Meio ambiente- Descarga Atmosférica	13800	16	3920	63,13
607 2	2	2022	14933	1	102	2022231753	JA1202989 1	1	3	07/02/2022 05:43	07/02/2022 10:17	Interna-Não programada-Meio ambiente- Vento	13800	4	19127	18,22
607 2	2	2022	14892	1	37	2022231755	IY1231248 7	1	3	07/02/2022 05:44	07/02/2022 17:27	Interna-Não programada-Meio ambiente- Descarga Atmosférica	13800	7	3920	81,94
607 2	2	2022	15748	33	148	2022231756	PR123334 85	1	3	07/02/2022 05:45	07/02/2022 08:46	Interna-Não programada-Meio ambiente- Descarga Atmosférica	34500	9	11658	27,04
607 2	2	2022	14862	2	2	2022231757	AN120488 12	1	3	07/02/2022 05:46	07/02/2022 07:32	Interna-Não programada-Meio ambiente- Vento	13800	33	24199	58,27
607 2	2	2022	14942	12	233	2022231758	TR320458 19	1	3	07/02/2022 05:45	07/02/2022 08:27	Interna-Não programada-Meio ambiente- Árvore ou Vegetação	13800	28	53697	75,16
607 2	2	2022	14920	2	333	2022231761	DM21435 770	1	3	07/02/2022 05:47	07/02/2022 07:47	Interna-Não programada-Meio ambiente- Descarga Atmosférica	220	1	14563	1,99

607 2	2	2022	14910	2	55	2022231762	GR111974 87	1	3	07/02/2022 05:16	07/02/2022 07:51	Interna-Não programada-Meio ambiente- Vento	220	42	19387	108,1 3
607 2	2	2022	14969	6	160	2022231767	10017516 666	1	3	07/02/2022 05:50	07/02/2022 23:41	Interna-Não programada-Meio ambiente- Vento	220	1	40768	17,85
607 2	2	2022	14934	32	480	2022231769	JT2126049 7	1	3	07/02/2022 05:51	07/02/2022 13:28	Interna-Não programada-Meio ambiente- Descarga Atmosférica	220	1	7178	7,62
607 2	2	2022	14890	2	34	2022231771	CT212504 62	1	3	07/02/2022 05:51	07/02/2022 08:21	Interna-Não programada-Meio ambiente- Vento	220	1	47064	2,49
607 2	2	2022	14889	32	34	2022231771	CT212504 62	1	3	07/02/2022 05:51	07/02/2022 08:21	Interna-Não programada-Meio ambiente- Vento	220	3	20733	7,48
607 2	2	2022	14925	3	88	2022231777	50033232	1	3	07/02/2022 05:53	07/02/2022 09:34	Interna-Não programada-Meio ambiente- Vento	220	1	18577	3,68
607 2	2	2022	14905	2	464	2022231779	GE120240 96	1	3	07/02/2022 05:53	07/02/2022 08:58	Interna-Não programada-Meio ambiente- Descarga Atmosférica	13800	13	5444	40,02
607 2	2	2022	14981	9	585	2022231780	21170060	1	3	07/02/2022 02:01	07/02/2022 15:02	Interna-Não programada-Meio ambiente- Vento	13800	308	54589	4009, 13
607 2	2	2022	14981	9	585	2022231780	21170060	1	3	07/02/2022 10:05	07/02/2022 15:02	Interna-Não programada-Meio ambiente- Vento	13800	114	54589	564,0 8
607 2	2	2022	14910	3	55	2022231784	GR122029 06	1	3	07/02/2022 05:54	07/02/2022 10:17	Interna-Não programada-Meio ambiente- Descarga Atmosférica	13800	19	19387	82,97
607 2	2	2022	15749	35	173	2022231785	GF213580 89	1	3	07/02/2022 05:55	07/02/2022 11:09	Interna-Não programada-Meio ambiente- Descarga Atmosférica	220	1	14745	5,23
607 2	2	2022	14944	4	124	2022231791	MR121212 17	1	3	07/02/2022 05:59	07/02/2022 10:04	Interna-Não programada-Meio ambiente- Descarga Atmosférica	13800	15	24138	61,12
607 2	2	2022	14920	1	96	2022231794	IX1232150 7	1	3	07/02/2022 06:01	07/02/2022 08:39	Interna-Não programada-Meio ambiente- Descarga Atmosférica	13800	6	14563	15,74
607 2	2	2022	15746	2	563	2022231797	NA120862 86	1	3	07/02/2022 05:27	07/02/2022 18:41	Interna-Não programada-Meio ambiente- Vento	13800	8	10293	105,8 0
607 2	2	2022	14911	1	71	2022231802	GS184313 46TS	1	3	07/02/2022 06:04	07/02/2022 17:34	Interna-Não programada-Meio ambiente- Descarga Atmosférica	13800	50	14941	574,5 1
607 2	2	2022	14920	1	334	2022231803	BR120096 35	1	3	07/02/2022 06:04	07/02/2022 10:29	Interna-Não programada-Meio ambiente- Descarga Atmosférica	13800	28	14563	123,7 3
607 2	2	2022	14920	1	334	2022231803	BR120096 35	1	3	07/02/2022 09:59	07/02/2022 10:29	Interna-Não programada-Meio ambiente- Descarga Atmosférica	13800	2	14563	1,02
607 2	2	2022	16485	1	576	2022231805	PU120839 01LD	1	3	06/02/2022 18:15	07/02/2022 14:47	Interna-Não programada-Meio ambiente- Vento	13800	9	5128	184,7 5
607 2	2	2022	14964	31	156	2022231811	PC122715 52	1	3	07/02/2022 05:47	07/02/2022 08:46	Interna-Não programada-Meio ambiente- Vento	34500	40	27448	118,6 9
607 2	2	2022	16481	1	574	2022231817	ZN122511 84	1	3	07/02/2022 06:08	07/02/2022 08:29	Interna-Não programada-Meio ambiente- Vento	13800	3	5702	7,00
607 2	2	2022	14977	1	539	2022231818	PV120628 94	1	3	07/02/2022 05:32	07/02/2022 08:33	Interna-Não programada-Meio ambiente- Vento	13800	26	6302	78,11
607 2	2	2022	14875	1	24	2022231820	BM184171 50TS	1	3	07/02/2022 06:09	07/02/2022 14:34	Interna-Não programada-Meio ambiente- Descarga Atmosférica	13800	100	5367	840,1 1
607 2	2	2022	14980	2	171	2022231822	SM110386 70	1	3	07/02/2022 06:10	07/02/2022 13:24	Interna-Não programada-Meio ambiente- Vento	220	109	13622	788,1 0
607 2	2	2022	14941	1	475	2022231824	IU1101887 5	1	3	07/02/2022 06:10	07/02/2022 12:09	Interna-Não programada-Meio ambiente- Descarga Atmosférica	220	119	7488	710,3 3
607 2	2	2022	15728	31	322	2022231826	23900002 00	1	3	07/02/2022 06:11	07/02/2022 13:43	Interna-Não programada-Meio ambiente- Vento	220	1	2461	7,52
607 2	2	2022	16478	1	466	2022231829	GA122766 39	1	3	07/02/2022 06:12	07/02/2022 08:12	Interna-Não programada-Meio ambiente- Vento	13800	12	8706	23,93
607 2	2	2022	15748	1	354	2022231833	BC120231 83	1	3	07/02/2022 06:14	07/02/2022 10:13	Interna-Não programada-Meio ambiente- Descarga Atmosférica	13800	1	11658	3,98
607 2	2	2022	14896	1	44	2022231833	BC120231 83	1	3	07/02/2022 06:14	07/02/2022 10:13	Interna-Não programada-Meio ambiente- Descarga Atmosférica	13800	42	4316	167,2 3

607 2	2	2022	14979	3	202	2022231835	SL1201949 4	1	3	07/02/2022 06:10	07/02/2022 11:43	Interna-Não programada-Meio ambiente- Vento	13800	6	17358	33,28
607 2	2	2022	14970	31	160	2022231837	RV213063 12	1	3	07/02/2022 06:14	08/02/2022 20:25	Interna-Não programada-Meio ambiente- Descarga Atmosférica	220	1	30388	38,18
607 2	2	2022	14970	31	160	2022231837	RV213063 12	1	3	07/02/2022 10:00	08/02/2022 20:02	Interna-Não programada-Meio ambiente- Descarga Atmosférica	220	1	30388	34,05
607 2	2	2022	14889	2	359	2022231838	CT184627 39TS	1	3	07/02/2022 06:14	07/02/2022 09:23	Interna-Não programada-Meio ambiente- Vento	13800	215	20733	673,9 7
607 2	2	2022	16481	2	574	2022231843	ZN213022 60	1	3	07/02/2022 06:15	07/02/2022 12:49	Interna-Não programada-Meio ambiente- Vento	220	1	5702	6,56
607 2	2	2022	16475	6	453	2022231851	GN113740 83	1	3	07/02/2022 05:54	07/02/2022 07:54	Interna-Não programada-Meio ambiente- Árvore ou Vegetação	220	1	49215	1,98
607 2	2	2022	16476	12	453	2022231851	GN113740 83	1	3	07/02/2022 05:54	07/02/2022 07:54	Interna-Não programada-Meio ambiente- Árvore ou Vegetação	220	278	33521	551,7 5
607 2	2	2022	14881	1	97	2022231854	DV123954 78	1	3	07/02/2022 06:18	07/02/2022 15:15	Interna-Não programada-Meio ambiente- Descarga Atmosférica	13800	29	11833	259,3 3
607 2	2	2022	14953	1	488	2022231869	PL1220643 0	1	3	07/02/2022 05:32	07/02/2022 08:30	Interna-Não programada-Meio ambiente- Descarga Atmosférica	13800	14	20496	41,39
607 2	2	2022	15746	32	563	2022231871	MH12125 309	1	3	07/02/2022 06:21	07/02/2022 09:53	Interna-Não programada-Meio ambiente- Vento	34500	6	10293	21,13
607 2	2	2022	14922	2	83	2022231874	IP1201515 0	1	3	07/02/2022 06:23	07/02/2022 08:19	Interna-Não programada-Meio ambiente- Descarga Atmosférica	13800	6	10659	11,50
607 2	2	2022	16491	3	202	2022231878	SC120240 19	1	3	07/02/2022 06:25	07/02/2022 20:21	Interna-Não programada-Meio ambiente- Vento	13800	3	17541	41,75
607 2	2	2022	14966	9	57	2022231879	10019178 911	1	3	07/02/2022 06:26	07/02/2022 15:03	Interna-Não programada-Meio ambiente- Vento	220	1	31580	8,63
607 2	2	2022	14962	32	151	2022231880	PK210990 13	1	3	07/02/2022 06:27	07/02/2022 09:14	Interna-Não programada-Meio ambiente- Descarga Atmosférica	220	2	15099	5,55
607 2	2	2022	14923	1	121	2022231881	ME213328 21	1	3	07/02/2022 06:28	07/02/2022 12:09	Interna-Não programada-Meio ambiente- Vento	220	1	32903	5,68
607 2	2	2022	14865	1	349	2022231888	AV120203 01	1	3	07/02/2022 06:29	07/02/2022 09:36	Interna-Não programada-Meio ambiente- Descarga Atmosférica	13800	1	17672	3,11
607 2	2	2022	14953	4	330	2022231890	PL1239026 5	1	3	07/02/2022 06:30	07/02/2022 11:58	Interna-Não programada-Meio ambiente- Vento	13800	5	20496	27,26
607 2	2	2022	14980	31	171	2022231895	SM122110 95	1	3	07/02/2022 05:08	07/02/2022 14:03	Interna-Não programada-Meio ambiente- Descarga Atmosférica	34500	122	13622	1087, 02
607 2	2	2022	14949	1	136	2022231903	TA121923 42	1	3	07/02/2022 05:32	07/02/2022 12:12	Interna-Não programada-Meio ambiente- Descarga Atmosférica	13800	10	1841	66,54
607 2	2	2022	14980	2	171	2022231906	BX120130 30	1	3	07/02/2022 06:33	07/02/2022 10:26	Interna-Não programada-Meio ambiente- Descarga Atmosférica	13800	5	13622	19,37
607 2	2	2022	15738	5	62	2022231908	15457746	1	3	07/02/2022 06:33	07/02/2022 10:19	Interna-Não programada-Meio ambiente- Vento	220	1	39227	3,76
607 2	2	2022	14939	2	112	2022231909	LC122952 01	1	3	07/02/2022 01:18	07/02/2022 18:01	Interna-Não programada-Meio ambiente- Descarga Atmosférica	13800	11	13745	183,8 6
607 2	2	2022	14909	1	585	2022231911	GN112462 39	1	3	07/02/2022 06:16	07/02/2022 13:29	Interna-Não programada-Meio ambiente- Vento	220	7	39430	50,50
607 2	2	2022	15738	2	62	2022231915	TR210001 10	1	3	07/02/2022 06:34	07/02/2022 07:23	Interna-Não programada-Meio ambiente- Vento	220	1	39227	0,81
607 2	2	2022	14924	32	88	2022231922	IB2138200 2	1	3	07/02/2022 06:35	07/02/2022 10:08	Interna-Não programada-Meio ambiente- Descarga Atmosférica	220	1	10061	3,54
607 2	2	2022	14939	2	469	2022231923	UR214318 37	1	3	07/02/2022 06:35	07/02/2022 12:28	Interna-Não programada-Meio ambiente- Vento	220	1	13745	5,87
607 2	2	2022	14880	1	28	2022231926	CD113055 16	1	3	07/02/2022 06:36	07/02/2022 08:28	Interna-Não programada-Meio ambiente- Vento	220	28	5023	52,13
607 2	2	2022	15746	1	396	2022231927	NA120771 37	1	3	07/02/2022 06:36	07/02/2022 21:50	Interna-Não programada-Meio ambiente- Descarga Atmosférica	13800	11	10293	167,4 0

607 2	2	2022	14941	1	475	2022231929	IU1225975 7RE	1	3	07/02/2022 06:37	07/02/2022 11:04	Interna-Não programada-Meio ambiente- Descarga Atmosférica	13800	38	7488	168,8 3
607 2	2	2022	14864	6	36	2022231930	AP211801 19	1	3	07/02/2022 06:37	07/02/2022 12:29	Interna-Não programada-Meio ambiente- Vento	220	1	31211	5,86
607 2	2	2022	14963	33	152	2022231936	FO121453 00	1	3	07/02/2022 06:19	07/02/2022 09:21	Interna-Não programada-Meio ambiente- Descarga Atmosférica	34500	13	27563	39,29
607 2	2	2022	14896	1	44	2022231949	BC320883 76	1	3	07/02/2022 05:39	07/02/2022 08:11	Interna-Não programada-Meio ambiente- Descarga Atmosférica	13800	23	4316	58,04
607 2	2	2022	14923	3	85	2022231952	IR1223124 0	1	3	07/02/2022 06:21	07/02/2022 16:20	Interna-Não programada-Meio ambiente- Descarga Atmosférica	13800	8	32903	79,87
607 2	2	2022	14911	1	71	2022231962	GS122038 80	1	3	07/02/2022 06:12	07/02/2022 10:24	Interna-Não programada-Meio ambiente- Descarga Atmosférica	13800	26	14941	108,8 9
607 2	2	2022	14879	1	95	2022231964	CC210861 55	1	3	07/02/2022 06:42	07/02/2022 13:24	Interna-Não programada-Meio ambiente- Descarga Atmosférica	220	1	28945	6,69
607 2	2	2022	14923	1	121	2022231966	ME123328 18	1	3	06/02/2022 22:36	07/02/2022 09:46	Interna-Não programada-Meio ambiente- Descarga Atmosférica	13800	2	32903	22,32
607 2	2	2022	15729	8	245	2022231968	RV210627 45	1	3	07/02/2022 06:43	07/02/2022 13:01	Interna-Não programada-Meio ambiente- Vento	220	1	15247	6,29
607 2	2	2022	14923	1	309	2022231971	JP1206818 2	1	3	07/02/2022 05:48	07/02/2022 10:15	Interna-Não programada-Meio ambiente- Vento	13800	4	32903	17,76
607 2	2	2022	14907	6	58	2022231983	13492706	1	3	07/02/2022 06:46	07/02/2022 11:27	Interna-Não programada-Meio ambiente- Vento	220	1	45011	4,69
607 2	2	2022	14980	2	171	2022231989	BX123919 27	1	3	07/02/2022 06:47	07/02/2022 22:26	Interna-Não programada-Meio ambiente- Árvore ou Vegetação	13800	13	13622	203,4 1
607 2	2	2022	14980	2	171	2022231989	BX123919 27	1	3	07/02/2022 06:47	11/02/2022 18:53	Interna-Não programada-Meio ambiente- Árvore ou Vegetação	13800	15	13622	1621, 60
607 2	2	2022	16478	2	350	2022231990	AO320955 39	1	3	07/02/2022 06:38	07/02/2022 10:40	Interna-Não programada-Meio ambiente- Descarga Atmosférica	13800	28	8706	112,8 1
607 2	2	2022	14956	2	242	2022231991	DV122079 31	1	3	07/02/2022 06:47	07/02/2022 23:24	Interna-Não programada-Meio ambiente- Descarga Atmosférica	13800	1	32677	16,60
607 2	2	2022	14988	1	41	2022231993	ED120000 10LD	1	3	07/02/2022 06:48	07/02/2022 07:55	Interna-Não programada-Meio ambiente- Descarga Atmosférica	13800	2	4285	2,22
607 2	2	2022	14962	1	41	2022231993	ED120000 10LD	1	3	07/02/2022 06:48	07/02/2022 07:55	Interna-Não programada-Meio ambiente- Descarga Atmosférica	13800	55	15099	61,14
607 2	2	2022	14912	2	395	2022231994	15006413 5	1	3	07/02/2022 06:48	07/02/2022 11:46	Interna-Não programada-Meio ambiente- Vento	220	1	6746	4,96
607 2	2	2022	14862	5	5	2022231998	AN120000 16	1	3	07/02/2022 06:49	07/02/2022 09:47	Interna-Não programada-Meio ambiente- Vento	13800	728	24199	2154, 68
607 2	2	2022	14953	2	19	2022232005	JD1202430 1	1	3	07/02/2022 03:34	07/02/2022 18:55	Interna-Não programada-Meio ambiente- Vento	13800	10	20496	153,4 3
607 2	2	2022	14925	1	88	2022232006	50001772	1	3	07/02/2022 06:50	07/02/2022 10:43	Interna-Não programada-Meio ambiente- Vento	220	1	18577	3,88
607 2	2	2022	16484	32	570	2022232011	RV123385 38	1	3	06/02/2022 20:08	07/02/2022 23:37	Interna-Não programada-Meio ambiente- Vento	34500	12	6592	329,6 9
607 2	2	2022	14885	11	61	2022232012	GN110019 41	1	3	07/02/2022 06:08	07/02/2022 12:17	Interna-Não programada-Meio ambiente- Vento	220	163	34928	1003, 22
607 2	2	2022	14987	1	360	2022232014	OZ120150 50	1	3	07/02/2022 06:51	07/02/2022 08:14	Interna-Não programada-Meio ambiente- Descarga Atmosférica	13800	13	17538	17,88
607 2	2	2022	14905	31	184	2022232016	PV123966 32	1	3	07/02/2022 06:52	07/02/2022 10:54	Interna-Não programada-Meio ambiente- Descarga Atmosférica	34500	10	5444	40,31
607 2	2	2022	14953	1	488	2022232017	PL1234935 3	1	3	07/02/2022 06:31	07/02/2022 09:02	Interna-Não programada-Meio ambiente- Vento	13800	16	20496	40,03
607 2	2	2022	15746	1	563	2022232021	NA123960 44B	1	3	07/02/2022 06:53	07/02/2022 15:41	Interna-Não programada-Meio ambiente- Vento	13800	1	10293	8,79
607 2	2	2022	15746	1	563	2022232021	NA123960 44B	1	3	07/02/2022 06:53	07/02/2022 16:24	Interna-Não programada-Meio ambiente- Vento	13800	80	10293	761,1 6

607 2	2	2022	15746	1	563	2022232021	NA123960 44B	1	3	07/02/2022 06:53	08/02/2022 00:58	Interna-Não programada-Meio ambiente- Vento	13800	1	10293	18,08
607 2	2	2022	15746	1	563	2022232021	NA123960 44B	1	3	07/02/2022 06:53	08/02/2022 09:13	Interna-Não programada-Meio ambiente- Vento	13800	42	10293	1105, 87
607 2	2	2022	15746	1	563	2022232021	NA123960 44B	1	3	07/02/2022 06:53	08/02/2022 09:54	Interna-Não programada-Meio ambiente- Vento	13800	8	10293	216,1 0
607 2	2	2022	15746	1	563	2022232021	NA123960 44B	1	3	07/02/2022 06:53	08/02/2022 10:29	Interna-Não programada-Meio ambiente- Vento	13800	7	10293	193,1 6
607 2	2	2022	15746	1	563	2022232021	NA123960 44B	1	3	07/02/2022 06:53	08/02/2022 13:38	Interna-Não programada-Meio ambiente- Vento	13800	4	10293	123,0 1
607 2	2	2022	15746	1	563	2022232021	NA123960 44B	1	3	07/02/2022 06:53	08/02/2022 14:18	Interna-Não programada-Meio ambiente- Vento	13800	5	10293	157,1 1
607 2	2	2022	15746	1	563	2022232021	NA123960 44B	1	3	07/02/2022 06:53	09/02/2022 08:00	Interna-Não programada-Meio ambiente- Vento	13800	1	10293	49,12
607 2	2	2022	15746	1	563	2022232021	NA123960 44B	1	3	08/02/2022 17:54	08/02/2022 22:00	Interna-Não programada-Meio ambiente- Vento	13800	119	10293	485,9 5
607 2	2	2022	15746	1	563	2022232021	NA123960 44B	1	3	08/02/2022 17:54	09/02/2022 08:00	Interna-Não programada-Meio ambiente- Vento	13800	29	10293	408,6 9
607 2	2	2022	14941	31	329	2022232038	GS123808 55	1	3	07/02/2022 06:57	07/02/2022 12:15	Interna-Não programada-Meio ambiente- Vento	34500	13	7488	68,97
607 2	2	2022	14871	7	60	2022232040	14419774	1	3	07/02/2022 06:57	07/02/2022 11:32	Interna-Não programada-Meio ambiente- Vento	220	1	35435	4,57
607 2	2	2022	14920	2	364	2022232042	CK120185 58	1	3	07/02/2022 06:55	07/02/2022 09:51	Interna-Não programada-Meio ambiente- Descarga Atmosférica	13800	4	14563	11,71
607 2	2	2022	16483	2	84	2022232045	56002115 0	1	3	07/02/2022 06:58	08/02/2022 08:19	Interna-Não programada-Meio ambiente- Vento	220	1	7465	25,34
607 2	2	2022	14938	1	134	2022232048	NB184171 85TS	1	3	07/02/2022 04:34	07/02/2022 08:53	Interna-Não programada-Meio ambiente- Descarga Atmosférica	13800	126	13698	542,0 8
607 2	2	2022	14938	1	134	2022232048	NB184171 85TS	1	3	07/02/2022 04:34	07/02/2022 09:53	Interna-Não programada-Meio ambiente- Descarga Atmosférica	13800	1	13698	5,30
607 2	2	2022	15739	11	62	2022232051	GN111893 28	1	3	07/02/2022 07:00	07/02/2022 17:12	Interna-Não programada-Meio ambiente- Vento	220	58	46150	591,3 3
607 2	2	2022	14887	33	225	2022232062	CM122031 67	1	3	07/02/2022 07:02	07/02/2022 08:05	Interna-Não programada-Meio ambiente- Descarga Atmosférica	34500	11	3605	11,51
607 2	2	2022	15746	31	563	2022232067	NA213817 95	1	3	07/02/2022 07:02	07/02/2022 21:23	Interna-Não programada-Meio ambiente- Vento	220	1	10293	14,33
607 2	2	2022	14941	31	329	2022232070	IU1207373 2	1	3	07/02/2022 04:48	07/02/2022 18:24	Interna-Não programada-Meio ambiente- Vento	34500	25	7488	339,8 8
607 2	2	2022	14941	31	329	2022232070	IU1207373 2	1	3	07/02/2022 04:48	08/02/2022 09:21	Interna-Não programada-Meio ambiente- Vento	34500	2	7488	57,12
607 2	2	2022	14941	31	329	2022232070	IU1207373 2	1	3	07/02/2022 04:48	08/02/2022 10:22	Interna-Não programada-Meio ambiente- Vento	34500	2	7488	59,13
607 2	2	2022	14964	3	156	2022232076	QI3113989 4	1	3	07/02/2022 07:04	07/02/2022 13:15	Interna-Não programada-Meio ambiente- Vento	220	1	27448	6,18
607 2	2	2022	14889	30	34	2022232081	CT120611 32LD	1	3	07/02/2022 06:05	07/02/2022 14:32	Interna-Não programada-Meio ambiente- Vento	34500	2	20733	16,87
607 2	2	2022	15727	1	322	2022232084	BV123215 21	1	3	07/02/2022 03:48	07/02/2022 15:47	Interna-Não programada-Meio ambiente- Vento	13800	38	12881	455,6 2
607 2	2	2022	15727	1	322	2022232084	BV123215 21	1	3	07/02/2022 03:48	07/02/2022 17:05	Interna-Não programada-Meio ambiente- Vento	13800	1	12881	13,29
607 2	2	2022	15727	1	322	2022232084	BV123215 21	1	3	07/02/2022 03:48	07/02/2022 18:04	Interna-Não programada-Meio ambiente- Vento	13800	10	12881	142,7 7
607 2	2	2022	14926	1	432	2022232086	SX121233 03RE	1	3	06/02/2022 20:24	08/02/2022 22:52	Interna-Não programada-Meio ambiente- Descarga Atmosférica	13800	40	1898	2018, 28
607 2	2	2022	15748	33	148	2022232087	PR211951 25	1	3	07/02/2022 07:06	07/02/2022 08:44	Interna-Não programada-Meio ambiente- Vento	220	1	11658	1,63

607 2	2	2022	14980	2	495	2022232093	BX121682 14	1	3	06/02/2022 23:41	07/02/2022 11:12	Interna-Não programada-Meio ambiente- Descarga Atmosférica	13800	123	13622	1416, 14
607 2	2	2022	14946	1	393	2022232101	AN122976 67	1	3	07/02/2022 07:07	07/02/2022 10:13	Interna-Não programada-Meio ambiente- Descarga Atmosférica	13800	9	10759	27,83
607 2	2	2022	14906	2	56	2022232105	GE110000 09	1	3	07/02/2022 06:45	07/02/2022 12:02	Interna-Não programada-Meio ambiente- Árvore ou Vegetação	220	109	31556	575,2 5
607 2	2	2022	14931	4	98	2022232115	69007285 5	1	3	07/02/2022 07:08	07/02/2022 18:26	Interna-Não programada-Meio ambiente- Vento	220	1	19525	11,29
607 2	2	2022	15732	2	418	2022232121	BV210545 99	1	3	07/02/2022 07:09	07/02/2022 09:17	Interna-Não programada-Meio ambiente- Descarga Atmosférica	220	1	15615	2,13
607 2	2	2022	14920	2	333	2022232129	IN2110622 2	1	3	07/02/2022 07:10	07/02/2022 11:46	Interna-Não programada-Meio ambiente- Descarga Atmosférica	220	1	14563	4,60
607 2	2	2022	14890	1	34	2022232131	10006972 533	1	3	07/02/2022 07:10	07/02/2022 12:37	Interna-Não programada-Meio ambiente- Vento	220	1	47064	5,45
607 2	2	2022	14880	1	267	2022232136	CD111663 75	1	3	07/02/2022 05:56	07/02/2022 09:21	Interna-Não programada-Meio ambiente- Vento	220	140	5023	479,1 5
607 2	2	2022	14880	1	521	2022232137	IT2103447 6	1	3	07/02/2022 07:11	08/02/2022 08:09	Interna-Não programada-Meio ambiente- Descarga Atmosférica	220	1	5023	24,95
607 2	2	2022	16484	32	570	2022232138	MV122677 11	1	3	07/02/2022 07:12	08/02/2022 00:40	Interna-Não programada-Meio ambiente- Descarga Atmosférica	34500	30	6592	524,0 0
607 2	2	2022	14902	3	49	2022232140	SL3212564 4	1	3	07/02/2022 07:09	07/02/2022 17:46	Interna-Não programada-Meio ambiente- Vento	13800	8	5251	84,85
607 2	2	2022	14979	3	202	2022232150	SL1214594 2	1	3	07/02/2022 06:20	07/02/2022 18:27	Interna-Não programada-Meio ambiente- Descarga Atmosférica	13800	9	17358	109,0 4
607 2	2	2022	14877	31	270	2022232151	RN121673 48	1	3	07/02/2022 07:13	07/02/2022 10:35	Interna-Não programada-Meio ambiente- Vento	34500	1	7423	3,36
607 2	2	2022	16484	2	570	2022232153	MV122607 89	1	3	06/02/2022 19:19	07/02/2022 08:55	Interna-Não programada-Meio ambiente- Descarga Atmosférica	13800	3	6592	40,76
607 2	2	2022	14965	3	57	2022232158	13197253	1	3	07/02/2022 07:14	07/02/2022 20:18	Interna-Não programada-Meio ambiente- Vento	220	1	51636	13,06
607 2	2	2022	14864	6	344	2022232162	18005735 2	1	3	07/02/2022 07:15	07/02/2022 08:51	Interna-Não programada-Meio ambiente- Vento	220	1	31211	1,60
607 2	2	2022	15749	35	173	2022232164	CX123916 61	1	3	07/02/2022 07:15	09/02/2022 03:37	Interna-Não programada-Meio ambiente- Descarga Atmosférica	34500	34	14745	1508, 24
607 2	2	2022	14953	4	138	2022232167	PL12101089 2	1	3	07/02/2022 07:16	07/02/2022 12:03	Interna-Não programada-Meio ambiente- Descarga Atmosférica	220	3	20496	14,33
607 2	2	2022	14943	3	197	2022232176	IH2119227 9	1	3	07/02/2022 07:17	07/02/2022 19:04	Interna-Não programada-Meio ambiente- Vento	220	2	14352	23,55
607 2	2	2022	14920	1	334	2022232185	NV120101 01	1	3	07/02/2022 07:18	07/02/2022 08:36	Interna-Não programada-Meio ambiente- Descarga Atmosférica	13800	20	14563	25,75
607 2	2	2022	14898	2	50	2022232189	ED211277 94	1	3	07/02/2022 07:18	07/02/2022 17:04	Interna-Não programada-Meio ambiente- Vento	220	1	12563	9,75
607 2	2	2022	15748	1	354	2022232191	PZ120637 75RE	1	3	07/02/2022 07:19	07/02/2022 10:28	Interna-Não programada-Meio ambiente- Descarga Atmosférica	13800	55	11658	172,8 4
607 2	2	2022	14939	32	112	2022232197	CR122823 84	1	3	07/02/2022 07:20	07/02/2022 20:53	Interna-Não programada-Meio ambiente- Vento	34500	2	13745	27,10
607 2	2	2022	14939	32	112	2022232197	CR122823 84	1	3	07/02/2022 07:20	08/02/2022 20:17	Interna-Não programada-Meio ambiente- Vento	34500	1	13745	36,95
607 2	2	2022	14939	32	112	2022232197	CR122823 84	1	3	07/02/2022 18:45	08/02/2022 20:55	Interna-Não programada-Meio ambiente- Vento	34500	2	13745	52,34
607 2	2	2022	14863	6	5	2022232200	AN122611 77	1	3	07/02/2022 07:20	07/02/2022 11:20	Interna-Não programada-Meio ambiente- Descarga Atmosférica	13800	42	86055	167,4 9
607 2	2	2022	14943	3	197	2022232204	IH2118794 6	1	3	07/02/2022 07:21	08/02/2022 00:40	Interna-Não programada-Meio ambiente- Vento	220	1	14352	17,31
607 2	2	2022	14943	3	197	2022232205	IH2118794 7	1	3	07/02/2022 07:21	08/02/2022 00:30	Interna-Não programada-Meio ambiente- Vento	220	1	14352	17,15

607 2	2	2022	16491	2	473	2022232206	BS184460 96TS	1	3	07/02/2022 06:11	08/02/2022 08:12	Interna-Não programada-Meio ambiente- Descarga Atmosférica	13800	15	17541	390,2 0
607 2	2	2022	14949	33	136	2022232215	TA211700 70	1	3	07/02/2022 07:22	07/02/2022 23:03	Interna-Não programada-Meio ambiente- Descarga Atmosférica	220	1	1841	15,67
607 2	2	2022	14931	2	98	2022232217	69031382 2	1	3	07/02/2022 07:22	07/02/2022 23:18	Interna-Não programada-Meio ambiente- Vento	220	1	19525	15,93
607 2	2	2022	14908	10	58	2022232220	GN110007 28	1	3	07/02/2022 06:53	07/02/2022 18:46	Interna-Não programada-Meio ambiente- Árvore ou Vegetação	220	136	44499	1614, 74
607 2	2	2022	15748	1	470	2022232221	OZ213127 42	1	3	07/02/2022 07:23	07/02/2022 12:03	Interna-Não programada-Meio ambiente- Descarga Atmosférica	220	2	11658	9,31
607 2	2	2022	14943	3	197	2022232222	IH2145706 4	1	3	07/02/2022 07:24	08/02/2022 00:50	Interna-Não programada-Meio ambiente- Vento	220	1	14352	17,43
607 2	2	2022	14925	3	88	2022232233	50104329	1	3	07/02/2022 07:25	07/02/2022 14:44	Interna-Não programada-Meio ambiente- Vento	220	1	18577	7,30
607 2	2	2022	14980	31	171	2022232239	SM121923 61	1	3	07/02/2022 05:50	07/02/2022 16:16	Interna-Não programada-Meio ambiente- Árvore ou Vegetação	34500	3	13622	31,31
607 2	2	2022	14980	31	171	2022232239	SM121923 61	1	3	07/02/2022 05:50	09/02/2022 20:33	Interna-Não programada-Meio ambiente- Árvore ou Vegetação	34500	3	13622	188,1 5
607 2	2	2022	14980	31	171	2022232239	SM121923 61	1	3	07/02/2022 05:50	09/02/2022 20:51	Interna-Não programada-Meio ambiente- Árvore ou Vegetação	34500	161	13622	10146 ,58
607 2	2	2022	14980	31	171	2022232239	SM121923 61	1	3	07/02/2022 05:50	09/02/2022 22:57	Interna-Não programada-Meio ambiente- Árvore ou Vegetação	34500	1	13622	65,11
607 2	2	2022	14877	1	387	2022232242	JR1212098 3	1	3	07/02/2022 07:27	07/02/2022 21:05	Interna-Não programada-Meio ambiente- Vento	13800	3	7423	40,89
607 2	2	2022	14941	31	329	2022232243	GS122872 83	1	3	07/02/2022 07:27	07/02/2022 10:20	Interna-Não programada-Meio ambiente- Descarga Atmosférica	34500	7	7488	20,25
607 2	2	2022	14941	31	329	2022232245	IU2107374 9	1	3	07/02/2022 07:27	07/02/2022 18:40	Interna-Não programada-Meio ambiente- Descarga Atmosférica	220	1	7488	11,21
607 2	2	2022	15750	1	45	2022232249	CX113942 40	1	3	07/02/2022 07:28	08/02/2022 10:09	Interna-Não programada-Meio ambiente- Descarga Atmosférica	220	1	6351	26,69
607 2	2	2022	14880	1	267	2022232253	CD213043 29	1	3	07/02/2022 07:28	07/02/2022 21:30	Interna-Não programada-Meio ambiente- Descarga Atmosférica	220	1	5023	14,03
607 2	2	2022	14925	1	88	2022232257	IB2130031 9	1	3	07/02/2022 07:29	07/02/2022 11:20	Interna-Não programada-Meio ambiente- Vento	220	1	18577	3,84
607 2	2	2022	16475	2	453	2022232258	16566336	1	3	07/02/2022 07:29	07/02/2022 09:16	Interna-Não programada-Meio ambiente- Vento	220	1	49215	1,79
607 2	2	2022	16483	1	84	2022232260	CI1200045 3	1	3	07/02/2022 07:29	07/02/2022 09:57	Interna-Não programada-Meio ambiente- Vento	13800	14	7465	34,50
607 2	2	2022	14879	2	339	2022232261	RV122263 53	1	3	07/02/2022 07:29	07/02/2022 14:03	Interna-Não programada-Meio ambiente- Descarga Atmosférica	13800	3	28945	19,67
607 2	2	2022	14902	4	49	2022232263	FR120764 13	1	3	07/02/2022 03:43	07/02/2022 10:15	Interna-Não programada-Meio ambiente- Descarga Atmosférica	13800	169	5251	1101, 41
607 2	2	2022	14968	2	113	2022232276	ML120106 10	1	3	07/02/2022 07:19	08/02/2022 00:38	Interna-Não programada-Meio ambiente- Descarga Atmosférica	13800	3	10404	51,93
607 2	2	2022	14985	1	180	2022232289	UR123171 35	1	3	07/02/2022 07:34	07/02/2022 10:53	Interna-Não programada-Meio ambiente- Vento	13800	12	24135	39,72
607 2	2	2022	14941	1	92	2022232290	GS120685 46	1	3	06/02/2022 22:53	07/02/2022 10:55	Interna-Não programada-Meio ambiente- Descarga Atmosférica	13800	17	7488	204,5 7
607 2	2	2022	16487	2	63	2022232292	GN111591 97	1	3	07/02/2022 07:34	07/02/2022 17:10	Interna-Não programada-Meio ambiente- Árvore ou Vegetação	220	29	42291	277,9 7
607 2	2	2022	16491	2	473	2022232296	BS184460 97TS	1	3	07/02/2022 07:14	08/02/2022 07:36	Interna-Não programada-Meio ambiente- Vento	13800	28	17541	682,1 9
607 2	2	2022	14873	2	18	2022232297	BA123824 84LD	1	3	07/02/2022 06:50	07/02/2022 11:21	Interna-Não programada-Meio ambiente- Descarga Atmosférica	13800	18	6332	81,28
607 2	2	2022	15749	34	173	2022232309	VD212530 31	1	3	07/02/2022 07:37	08/02/2022 04:27	Interna-Não programada-Meio ambiente- Vento	220	1	14745	20,83

607 2	2	2022	15742	3	99	2022232310	69040338 0	1	3	07/02/2022 07:37	07/02/2022 19:14	Interna-Não programada-Meio ambiente- Vento	220	1	23634	11,62
607 2	2	2022	16482	5	577	2022232312	40009727 8	1	3	07/02/2022 07:38	07/02/2022 10:22	Interna-Não programada-Meio ambiente- Vento	220	1	16682	2,73
607 2	2	2022	14987	2	372	2022232314	LZ1225446 8	1	3	07/02/2022 07:31	07/02/2022 17:32	Interna-Não programada-Meio ambiente- Descarga Atmosférica	13800	7	17538	70,02
607 2	2	2022	14984	5	176	2022232316	TR111854 31	1	3	07/02/2022 07:38	07/02/2022 16:53	Interna-Não programada-Meio ambiente- Vento	220	52	43080	480,4 8
607 2	2	2022	14906	2	56	2022232321	GE123841 57	1	3	07/02/2022 07:38	07/02/2022 10:33	Interna-Não programada-Meio ambiente- Descarga Atmosférica	13800	6	31556	17,42
607 2	2	2022	14873	2	18	2022232323	DF123821 35	1	3	07/02/2022 04:37	07/02/2022 17:05	Interna-Não programada-Meio ambiente- Descarga Atmosférica	13800	36	6332	448,6 1
607 2	2	2022	14956	1	242	2022232324	MY213029 40	1	3	07/02/2022 07:39	07/02/2022 10:37	Interna-Não programada-Meio ambiente- Descarga Atmosférica	220	1	32677	2,97
607 2	2	2022	14952	2	380	2022232326	PV123961 20	1	3	07/02/2022 07:39	07/02/2022 18:15	Interna-Não programada-Meio ambiente- Descarga Atmosférica	13800	12	2164	127,1 3
607 2	2	2022	14973	33	133	2022232329	AZ112452 35	1	3	07/02/2022 07:40	07/02/2022 18:14	Interna-Não programada-Meio ambiente- Descarga Atmosférica	220	1	12011	10,56
607 2	2	2022	14965	5	57	2022232331	14502628	1	3	07/02/2022 07:40	07/02/2022 09:58	Interna-Não programada-Meio ambiente- Vento	220	1	51636	2,29
607 2	2	2022	14923	1	85	2022232333	73010119 8	1	3	07/02/2022 07:40	07/02/2022 10:00	Interna-Não programada-Meio ambiente- Vento	220	1	32903	2,33
607 2	2	2022	14941	31	329	2022232335	MP123788 79	1	3	07/02/2022 06:34	07/02/2022 14:26	Interna-Não programada-Meio ambiente- Descarga Atmosférica	34500	5	7488	39,33
607 2	2	2022	14881	32	30	2022232338	CP113555 39	1	3	07/02/2022 07:41	07/02/2022 14:30	Interna-Não programada-Meio ambiente- Descarga Atmosférica	220	1	11833	6,80
607 2	2	2022	16494	31	583	2022232340	NQ212549 35	1	3	07/02/2022 07:42	07/02/2022 20:47	Interna-Não programada-Meio ambiente- Descarga Atmosférica	220	2	17475	26,16
607 2	2	2022	14856	12	240	2022232346	10012151	1	3	07/02/2022 07:43	07/02/2022 15:43	Interna-Não programada-Meio ambiente- Vento	220	1	17832	7,99
607 2	2	2022	14890	2	34	2022232350	19901883 73	1	3	07/02/2022 07:44	07/02/2022 12:38	Interna-Não programada-Meio ambiente- Vento	220	1	47064	4,88
607 2	2	2022	14857	16	240	2022232352	10663022	1	3	07/02/2022 07:44	07/02/2022 11:05	Interna-Não programada-Meio ambiente- Vento	220	1	18583	3,33
607 2	2	2022	14865	1	307	2022232355	IB1238135 5	1	3	07/02/2022 07:36	07/02/2022 12:07	Interna-Não programada-Meio ambiente- Descarga Atmosférica	13800	17	17672	76,58
607 2	2	2022	14855	5	240	2022232357	10610893	1	3	07/02/2022 07:45	07/02/2022 15:24	Interna-Não programada-Meio ambiente- Vento	220	1	22463	7,63
607 2	2	2022	14956	4	581	2022232361	10030945 435	1	3	07/02/2022 07:46	07/02/2022 20:17	Interna-Não programada-Meio ambiente- Vento	220	1	32677	12,51
607 2	2	2022	14889	1	308	2022232365	NE211103 94	1	3	07/02/2022 07:46	07/02/2022 10:24	Interna-Não programada-Meio ambiente- Vento	220	2	20733	5,25
607 2	2	2022	14939	2	112	2022232367	MQ21430 078	1	3	07/02/2022 07:46	07/02/2022 09:08	Interna-Não programada-Meio ambiente- Vento	220	1	13745	1,35
607 2	2	2022	14939	2	352	2022232369	MU12208 388	1	3	07/02/2022 07:47	07/02/2022 21:42	Interna-Não programada-Meio ambiente- Descarga Atmosférica	13800	1	13745	13,92
607 2	2	2022	15744	4	103	2022232371	10021040 450	1	3	07/02/2022 07:47	07/02/2022 17:55	Interna-Não programada-Meio ambiente- Vento	220	1	24306	10,14
607 2	2	2022	16478	2	350	2022232374	AO210072 99	1	3	07/02/2022 07:47	07/02/2022 15:00	Interna-Não programada-Meio ambiente- Vento	220	2	8706	14,42
607 2	2	2022	14912	1	301	2022232381	PX211212 33	1	3	07/02/2022 07:49	08/02/2022 12:29	Interna-Não programada-Meio ambiente- Árvore ou Vegetação	220	1	6746	28,66
607 2	2	2022	14923	2	371	2022232388	IV1225945 3	1	3	07/02/2022 07:24	07/02/2022 11:00	Interna-Não programada-Meio ambiente- Vento	13800	10	32903	35,97
607 2	2	2022	14872	15	60	2022232389	12190512	1	3	07/02/2022 07:50	07/02/2022 13:58	Interna-Não programada-Meio ambiente- Vento	220	1	40845	6,12

607 2	2	2022	14898	1	50	2022232394	EA122579 73	1	3	07/02/2022 07:00	07/02/2022 13:15	Interna-Não programada-Meio ambiente- Descarga Atmosférica	13800	59	12563	368,0 0
607 2	2	2022	14898	1	50	2022232394	EA122579 73	1	3	07/02/2022 07:00	07/02/2022 13:52	Interna-Não programada-Meio ambiente- Descarga Atmosférica	13800	1	12563	6,85
607 2	2	2022	14912	1	395	2022232395	MR122497 86	1	3	07/02/2022 00:14	07/02/2022 11:11	Interna-Não programada-Meio ambiente- Descarga Atmosférica	13800	25	6746	273,3 7
607 2	2	2022	15738	1	62	2022232401	GN112139 55	1	3	07/02/2022 07:52	07/02/2022 13:18	Interna-Não programada-Meio ambiente- Árvore ou Vegetação	220	121	39227	655,5 5
607 2	2	2022	14921	2	8	2022232402	PU184536 15TS	1	3	07/02/2022 07:53	07/02/2022 23:09	Interna-Não programada-Meio ambiente- Descarga Atmosférica	13800	5	11891	76,32
607 2	2	2022	14892	1	37	2022232411	CZ104068 58	1	3	07/02/2022 07:51	07/02/2022 09:36	Interna-Não programada-Meio ambiente- Vento	13800	30	3920	52,44
607 2	2	2022	14892	1	37	2022232411	CZ104068 58	1	3	07/02/2022 07:51	07/02/2022 12:24	Interna-Não programada-Meio ambiente- Vento	13800	40	3920	181,6 7
607 2	2	2022	14892	1	37	2022232411	CZ104068 58	1	3	07/02/2022 07:51	07/02/2022 12:32	Interna-Não programada-Meio ambiente- Vento	13800	12	3920	56,19
607 2	2	2022	14892	1	37	2022232411	CZ104068 58	1	3	07/02/2022 07:51	07/02/2022 12:56	Interna-Não programada-Meio ambiente- Vento	13800	94	3920	478,2 8
607 2	2	2022	14892	1	37	2022232411	CZ104068 58	1	3	07/02/2022 07:51	07/02/2022 15:49	Interna-Não programada-Meio ambiente- Vento	13800	7	3920	55,75
607 2	2	2022	14892	1	37	2022232411	CZ104068 58	1	3	07/02/2022 07:51	08/02/2022 08:57	Interna-Não programada-Meio ambiente- Vento	13800	1	3920	25,09
607 2	2	2022	14892	1	37	2022232411	CZ104068 58	1	3	07/02/2022 10:25	07/02/2022 10:29	Interna-Não programada-Meio ambiente- Vento	13800	30	3920	1,77
607 2	2	2022	14880	1	267	2022232413	CD120000 85	1	3	07/02/2022 07:54	07/02/2022 23:17	Interna-Não programada-Meio ambiente- Descarga Atmosférica	13800	15	5023	230,7 8
607 2	2	2022	14864	6	344	2022232414	20027225 1	1	3	07/02/2022 07:54	07/02/2022 22:58	Interna-Não programada-Meio ambiente- Vento	220	1	31211	15,07
607 2	2	2022	14889	6	34	2022232417	CT1210423 85	1	3	07/02/2022 07:54	07/02/2022 12:15	Interna-Não programada-Meio ambiente- Vento	220	1	20733	4,34
607 2	2	2022	14908	21	58	2022232418	GN110007 29	1	3	07/02/2022 02:03	07/02/2022 15:04	Interna-Não programada-Meio ambiente- Vento	220	32	44499	416,4 2
607 2	2	2022	14956	31	114	2022232420	MY123064 89	1	3	07/02/2022 07:55	09/02/2022 01:23	Interna-Não programada-Meio ambiente- Vento	34500	3	32677	124,4 2
607 2	2	2022	14956	2	581	2022232420	MY123064 89	1	3	08/02/2022 20:51	09/02/2022 01:49	Interna-Não programada-Meio ambiente- Vento	34500	61	32677	302,8 7
607 2	2	2022	14931	3	98	2022232422	IT1200024 9	1	3	07/02/2022 07:55	08/02/2022 12:14	Interna-Não programada-Meio ambiente- Descarga Atmosférica	13800	4	19525	113,2 5
607 2	2	2022	14985	31	180	2022232432	NQ211470 97	1	3	07/02/2022 07:56	07/02/2022 12:15	Interna-Não programada-Meio ambiente- Vento	220	1	24135	4,31
607 2	2	2022	14880	1	28	2022232434	CD210001 44	1	3	07/02/2022 07:56	07/02/2022 21:40	Interna-Não programada-Meio ambiente- Descarga Atmosférica	220	1	5023	13,73
607 2	2	2022	15749	31	173	2022232435	UP123918 35	1	3	07/02/2022 07:24	07/02/2022 13:10	Interna-Não programada-Meio ambiente- Descarga Atmosférica	34500	12	14745	69,15
607 2	2	2022	14939	1	352	2022232436	PO122396 39	1	3	06/02/2022 23:39	07/02/2022 18:30	Interna-Não programada-Meio ambiente- Descarga Atmosférica	13800	31	13745	584,2 0
607 2	2	2022	14987	1	372	2022232440	LZ1237612 9LD	1	3	07/02/2022 07:49	07/02/2022 11:28	Interna-Não programada-Meio ambiente- Vento	34500	1	17538	3,65
607 2	2	2022	15734	36	347	2022232440	LZ1237612 9LD	1	3	07/02/2022 07:49	07/02/2022 11:28	Interna-Não programada-Meio ambiente- Vento	34500	67	2536	244,7 9
607 2	2	2022	14987	1	372	2022232440	LZ1237612 9LD	1	3	07/02/2022 12:39	07/02/2022 17:00	Interna-Não programada-Meio ambiente- Vento	34500	1	17538	4,34
607 2	2	2022	15734	36	347	2022232440	LZ1237612 9LD	1	3	07/02/2022 12:39	07/02/2022 17:00	Interna-Não programada-Meio ambiente- Vento	34500	67	2536	291,0 2
607 2	2	2022	15744	3	103	2022232442	JT1845299 9TS	1	3	07/02/2022 06:42	07/02/2022 10:30	Interna-Não programada-Meio ambiente- Descarga Atmosférica	13800	35	24306	132,7 5

607 2	2	2022	14981	9	498	2022232448	19014030 6	1	3	07/02/2022 07:58	07/02/2022 10:17	Interna-Não programada-Meio ambiente- Vento	220	1	54589	2,31
607 2	2	2022	15732	32	36	2022232450	SV211235 68	1	3	07/02/2022 07:58	07/02/2022 10:47	Interna-Não programada-Meio ambiente- Vento	220	2	15615	5,61
607 2	2	2022	14953	2	314	2022232451	PL2124255 3	1	3	07/02/2022 07:58	07/02/2022 15:44	Interna-Não programada-Meio ambiente- Descarga Atmosférica	220	1	20496	7,75
607 2	2	2022	16478	1	332	2022232455	VJ1100001 4	1	3	07/02/2022 07:59	07/02/2022 15:20	Interna-Não programada-Meio ambiente- Vento	220	29	8706	213,5 0
607 2	2	2022	16491	2	348	2022232461	AC122591 03	1	3	07/02/2022 07:59	07/02/2022 11:37	Interna-Não programada-Meio ambiente- Descarga Atmosférica	13800	22	17541	79,75
607 2	2	2022	14989	2	80	2022232463	BR211090 61	1	3	07/02/2022 07:59	07/02/2022 11:04	Interna-Não programada-Meio ambiente- Descarga Atmosférica	220	2	24059	6,15
607 2	2	2022	14966	10	57	2022232470	GN120001 44	1	3	07/02/2022 05:25	07/02/2022 17:20	Interna-Não programada-Meio ambiente- Árvore ou Vegetação	13800	124	31580	1476, 12
607 2	2	2022	16493	31	3	2022232471	AN213623 03	1	3	07/02/2022 08:00	07/02/2022 09:48	Interna-Não programada-Meio ambiente- Vento	220	1	16284	1,79
607 2	2	2022	14871	10	60	2022232480	13324962	1	3	07/02/2022 08:02	07/02/2022 10:23	Interna-Não programada-Meio ambiente- Vento	220	1	35435	2,34
607 2	2	2022	15749	1	340	2022232483	NH214321 71	1	3	07/02/2022 08:02	08/02/2022 18:27	Interna-Não programada-Meio ambiente- Descarga Atmosférica	220	1	14745	34,40
607 2	2	2022	14923	1	121	2022232487	ME120235 16	1	3	07/02/2022 08:03	07/02/2022 09:17	Interna-Não programada-Meio ambiente- Vento	13800	4	32903	4,93
607 2	2	2022	14980	32	171	2022232491	SM122457 06RE	1	3	06/02/2022 21:26	07/02/2022 11:33	Interna-Não programada-Meio ambiente- Descarga Atmosférica	34500	35	13622	493,6 1
607 2	2	2022	15737	11	59	2022232496	GN110796 56	1	3	07/02/2022 08:04	07/02/2022 17:03	Interna-Não programada-Meio ambiente- Árvore ou Vegetação	220	74	19189	664,3 6
607 2	2	2022	15749	1	340	2022232498	GG123092 09	1	3	07/02/2022 08:04	07/02/2022 23:41	Interna-Não programada-Meio ambiente- Descarga Atmosférica	13800	1	14745	15,61
607 2	2	2022	14868	2	16	2022232499	AY211566 47	1	3	07/02/2022 08:04	07/02/2022 13:25	Interna-Não programada-Meio ambiente- Descarga Atmosférica	220	1	2346	5,35
607 2	2	2022	14962	1	311	2022232502	MI120130 00	1	3	07/02/2022 06:49	07/02/2022 11:17	Interna-Não programada-Meio ambiente- Vento	13800	6	15099	26,74
607 2	2	2022	14987	1	360	2022232504	VN212751 19	1	3	07/02/2022 08:05	07/02/2022 14:11	Interna-Não programada-Meio ambiente- Vento	220	1	17538	6,10
607 2	2	2022	14909	1	585	2022232505	GN210004 85	1	3	07/02/2022 08:05	07/02/2022 10:09	Interna-Não programada-Meio ambiente- Descarga Atmosférica	220	1	39430	2,06
607 2	2	2022	14902	4	49	2022232510	90002612 1	1	3	07/02/2022 08:06	07/02/2022 22:24	Interna-Não programada-Meio ambiente- Vento	220	1	5251	14,30
607 2	2	2022	16478	2	332	2022232513	GA120000 60	1	3	07/02/2022 07:35	07/02/2022 10:41	Interna-Não programada-Meio ambiente- Vento	13800	12	8706	37,01
607 2	2	2022	14962	1	358	2022232515	MI110000 32	1	3	07/02/2022 08:06	07/02/2022 13:11	Interna-Não programada-Meio ambiente- Vento	220	44	15099	223,4 6
607 2	2	2022	15740	2	420	2022232518	14210228	1	3	07/02/2022 08:06	07/02/2022 10:42	Interna-Não programada-Meio ambiente- Vento	220	1	51039	2,59
607 2	2	2022	14937	8	237	2022232521	AN113703 67	1	3	07/02/2022 08:06	07/02/2022 17:08	Interna-Não programada-Meio ambiente- Vento	220	129	33449	1163, 90
607 2	2	2022	14979	3	202	2022232522	SL2102035 5	1	3	07/02/2022 08:06	07/02/2022 13:45	Interna-Não programada-Meio ambiente- Vento	220	1	17358	5,63
607 2	2	2022	14870	5	60	2022232531	15364768	1	3	07/02/2022 08:07	07/02/2022 11:12	Interna-Não programada-Meio ambiente- Vento	220	1	38843	3,07
607 2	2	2022	14963	2	414	2022232535	PO211376 25	1	3	07/02/2022 08:08	07/02/2022 15:32	Interna-Não programada-Meio ambiente- Descarga Atmosférica	220	1	27563	7,39
607 2	2	2022	14942	5	233	2022232538	10035276 388	1	3	07/02/2022 08:08	07/02/2022 13:31	Interna-Não programada-Meio ambiente- Vento	220	1	53697	5,37
607 2	2	2022	16487	1	63	2022232540	11774538	1	3	07/02/2022 08:08	07/02/2022 17:45	Interna-Não programada-Meio ambiente- Vento	220	1	42291	9,61

607 2	2	2022	14946	1	357	2022232541	GR120021 21	1	3	07/02/2022 07:43	07/02/2022 11:05	Interna-Não programada-Meio ambiente- Descarga Atmosférica	13800	28	10759	93,81
607 2	2	2022	16477	2	75	2022232543	10026988 583	1	3	07/02/2022 08:08	07/02/2022 12:30	Interna-Não programada-Meio ambiente- Vento	220	1	7237	4,35
607 2	2	2022	14928	2	91	2022232547	GG123160 76	1	3	07/02/2022 08:09	07/02/2022 20:20	Interna-Não programada-Meio ambiente- Descarga Atmosférica	13800	3	12002	36,54
607 2	2	2022	14865	1	9	2022232548	AC212598 56	1	3	07/02/2022 08:09	07/02/2022 12:16	Interna-Não programada-Meio ambiente- Descarga Atmosférica	220	1	17672	4,11
607 2	2	2022	14985	2	180	2022232550	UR210568 04	1	3	07/02/2022 08:09	07/02/2022 23:03	Interna-Não programada-Meio ambiente- Descarga Atmosférica	220	1	24135	14,89
607 2	2	2022	14943	2	197	2022232560	IH2131590 6	1	3	07/02/2022 08:11	08/02/2022 19:54	Interna-Não programada-Meio ambiente- Vento	220	1	14352	35,71
607 2	2	2022	14928	2	91	2022232564	IW111817 60	1	3	07/02/2022 08:11	07/02/2022 17:25	Interna-Não programada-Meio ambiente- Vento	220	1	12002	9,22
607 2	2	2022	14911	2	100	2022232565	FC211945 45	1	3	07/02/2022 08:11	08/02/2022 00:26	Interna-Não programada-Meio ambiente- Vento	220	1	14941	16,24
607 2	2	2022	16476	7	453	2022232573	17169641	1	3	07/02/2022 08:12	07/02/2022 20:55	Interna-Não programada-Meio ambiente- Vento	220	1	33521	12,71
607 2	2	2022	14881	32	30	2022232574	BH123312 50	1	3	07/02/2022 08:12	07/02/2022 12:21	Interna-Não programada-Meio ambiente- Descarga Atmosférica	34500	100	11833	414,1 7
607 2	2	2022	14902	1	49	2022232582	FR120969 73	1	3	07/02/2022 06:39	07/02/2022 13:35	Interna-Não programada-Meio ambiente- Vento	13800	9	5251	62,28
607 2	2	2022	14909	20	58	2022232586	GN110400 28	1	3	07/02/2022 06:15	07/02/2022 11:05	Interna-Não programada-Meio ambiente- Árvore ou Vegetação	220	36	39430	173,4 8
607 2	2	2022	14911	31	71	2022232589	FC123073 61	1	3	07/02/2022 08:13	08/02/2022 14:30	Interna-Não programada-Meio ambiente- Vento	34500	43	14941	1302, 16
607 2	2	2022	14987	30	201	2022232591	SV211464 67	1	3	07/02/2022 08:13	07/02/2022 11:35	Interna-Não programada-Meio ambiente- Vento	220	4	17538	13,42
607 2	2	2022	16493	1	338	2022232599	GP210890 03	1	3	07/02/2022 08:14	07/02/2022 09:41	Interna-Não programada-Meio ambiente- Vento	220	1	16284	1,44
607 2	2	2022	14966	11	57	2022232607	GN212819 74	1	3	07/02/2022 08:15	07/02/2022 12:07	Interna-Não programada-Meio ambiente- Vento	220	1	31580	3,86
607 2	2	2022	15737	11	59	2022232631	13606621	1	3	07/02/2022 08:17	07/02/2022 14:24	Interna-Não programada-Meio ambiente- Vento	220	1	19189	6,10
607 2	2	2022	14980	2	171	2022232632	SM184377 36TS	1	3	07/02/2022 06:03	08/02/2022 13:14	Interna-Não programada-Meio ambiente- Vento	13800	54	13622	1683, 47
607 2	2	2022	14981	9	498	2022232634	SW113294 04	1	3	07/02/2022 08:18	07/02/2022 18:16	Interna-Não programada-Meio ambiente- Vento	220	85	54589	847,1 4
607 2	2	2022	14953	3	330	2022232636	59001636 2	1	3	07/02/2022 08:18	07/02/2022 16:09	Interna-Não programada-Meio ambiente- Vento	220	1	20496	7,84
607 2	2	2022	14934	1	167	2022232637	SX122643 89RE	1	3	07/02/2022 07:36	07/02/2022 08:50	Interna-Não programada-Meio ambiente- Descarga Atmosférica	13800	62	7178	76,41
607 2	2	2022	14985	31	180	2022232640	UR122323 97	1	3	07/02/2022 08:19	07/02/2022 13:22	Interna-Não programada-Meio ambiente- Descarga Atmosférica	34500	9	24135	45,41
607 2	2	2022	14865	2	9	2022232641	AC210227 99	1	3	07/02/2022 08:19	07/02/2022 15:54	Interna-Não programada-Meio ambiente- Descarga Atmosférica	220	1	17672	7,58
607 2	2	2022	14879	1	29	2022232642	CC184344 30TS	1	3	06/02/2022 23:39	07/02/2022 17:02	Interna-Não programada-Meio ambiente- Vento	13800	17	28945	295,4 8
607 2	2	2022	14953	4	330	2022232643	PL1200005 8	1	3	07/02/2022 07:17	07/02/2022 09:20	Interna-Não programada-Meio ambiente- Descarga Atmosférica	13800	6	20496	12,21
607 2	2	2022	14924	2	306	2022232644	IC2125092 8	1	3	07/02/2022 08:19	07/02/2022 22:23	Interna-Não programada-Meio ambiente- Descarga Atmosférica	220	2	10061	28,12
607 2	2	2022	14944	3	124	2022232645	10032707 779	1	3	07/02/2022 08:19	07/02/2022 12:33	Interna-Não programada-Meio ambiente- Vento	220	1	24138	4,22
607 2	2	2022	15749	2	340	2022232646	NH124645 43	1	3	07/02/2022 08:20	10/02/2022 01:20	Interna-Não programada-Meio ambiente- Vento	13800	1	14745	65,00

607 2	2	2022	14943	1	197	2022232662	IH1120247 6	1	3	07/02/2022 06:39	07/02/2022 10:47	Interna-Não programada-Meio ambiente- Descarga Atmosférica	220	14	14352	57,72
607 2	2	2022	14956	32	261	2022232663	MY2111239 25	1	3	07/02/2022 08:21	07/02/2022 12:00	Interna-Não programada-Meio ambiente- Descarga Atmosférica	220	1	32677	3,64
607 2	2	2022	14894	1	324	2022232665	CB123119 11	1	3	07/02/2022 08:22	07/02/2022 14:04	Interna-Não programada-Meio ambiente- Descarga Atmosférica	13800	16	18174	91,16
607 2	2	2022	16493	1	107	2022232666	LB213862 78	1	3	07/02/2022 08:22	07/02/2022 10:36	Interna-Não programada-Meio ambiente- Vento	220	2	16284	4,46
607 2	2	2022	14981	5	498	2022232668	19003044 6	1	3	07/02/2022 08:22	07/02/2022 14:25	Interna-Não programada-Meio ambiente- Vento	220	1	54589	6,06
607 2	2	2022	14963	33	152	2022232669	UC122657 29	1	3	07/02/2022 02:38	07/02/2022 10:34	Interna-Não programada-Meio ambiente- Descarga Atmosférica	34500	13	27563	103,0 2
607 2	2	2022	14889	2	359	2022232670	IO1845493 1TS	1	3	07/02/2022 06:31	07/02/2022 10:33	Interna-Não programada-Meio ambiente- Vento	13800	52	20733	209,1 0
607 2	2	2022	14869	1	494	2022232678	AK213112 16	1	3	07/02/2022 08:24	07/02/2022 15:13	Interna-Não programada-Meio ambiente- Descarga Atmosférica	220	1	4683	6,81
607 2	2	2022	15748	2	188	2022232679	OZ123189 61	1	3	07/02/2022 08:24	07/02/2022 12:57	Interna-Não programada-Meio ambiente- Descarga Atmosférica	13800	10	11658	45,35
607 2	2	2022	16477	1	75	2022232680	10021425 157	1	3	07/02/2022 08:24	07/02/2022 10:52	Interna-Não programada-Meio ambiente- Vento	220	1	7237	2,45
607 2	2	2022	15741	17	420	2022232683	16441527	1	3	07/02/2022 08:25	07/02/2022 10:22	Interna-Não programada-Meio ambiente- Vento	220	1	84980	1,95
607 2	2	2022	14877	2	25	2022232685	AK123962 37	1	3	07/02/2022 08:25	08/02/2022 08:16	Interna-Não programada-Meio ambiente- Descarga Atmosférica	13800	4	7423	95,39
607 2	2	2022	16484	32	570	2022232691	MV213057 97	1	3	07/02/2022 08:26	08/02/2022 08:30	Interna-Não programada-Meio ambiente- Descarga Atmosférica	220	1	6592	24,06
607 2	2	2022	14923	2	361	2022232696	IR1224378 1	1	3	07/02/2022 06:30	07/02/2022 13:10	Interna-Não programada-Meio ambiente- Descarga Atmosférica	13800	5	32903	33,30
607 2	2	2022	14939	1	352	2022232702	PO123949 43	1	3	07/02/2022 07:08	07/02/2022 19:49	Interna-Não programada-Meio ambiente- Descarga Atmosférica	13800	11	13745	139,5 0
607 2	2	2022	14881	32	30	2022232706	PH123437 07	1	3	07/02/2022 08:27	07/02/2022 11:35	Interna-Não programada-Meio ambiente- Descarga Atmosférica	34500	6	11833	18,72
607 2	2	2022	15730	32	245	2022232711	RV122306 32	1	3	07/02/2022 08:28	07/02/2022 11:43	Interna-Não programada-Meio ambiente- Vento	34500	8	1282	26,06
607 2	2	2022	16491	1	473	2022232720	SC122990 40	1	3	07/02/2022 07:16	07/02/2022 11:00	Interna-Não programada-Meio ambiente- Descarga Atmosférica	13800	38	17541	141,5 0
607 2	2	2022	14920	2	96	2022232722	11000096 1	1	3	07/02/2022 08:29	07/02/2022 15:31	Interna-Não programada-Meio ambiente- Vento	220	1	14563	7,02
607 2	2	2022	16492	6	3	2022232723	AN213824 66	1	3	07/02/2022 08:29	07/02/2022 10:43	Interna-Não programada-Meio ambiente- Vento	220	1	4662	2,22
607 2	2	2022	14939	1	112	2022232724	MQ11062 678	1	3	07/02/2022 15:24	07/02/2022 17:57	Interna-Não programada-Meio ambiente- Vento	220	136	13745	344,6 5
607 2	2	2022	14939	1	112	2022232724	MQ11062 678	1	3	07/02/2022 19:40	07/02/2022 20:16	Interna-Não programada-Meio ambiente- Vento	220	136	13745	81,60
607 2	2	2022	14939	1	112	2022232724	MQ11062 678	1	3	07/02/2022 20:17	07/02/2022 20:37	Interna-Não programada-Meio ambiente- Vento	220	163	13745	52,84
607 2	2	2022	14939	1	112	2022232724	MQ11062 678	1	3	07/02/2022 20:17	07/02/2022 21:10	Interna-Não programada-Meio ambiente- Vento	220	136	13745	119,6 8
607 2	2	2022	14939	1	112	2022232724	MQ11062 678	1	3	07/02/2022 20:17	08/02/2022 13:06	Interna-Não programada-Meio ambiente- Vento	220	1	13745	16,80
607 2	2	2022	15746	32	563	2022232725	MH12208 600	1	3	07/02/2022 08:30	08/02/2022 00:58	Interna-Não programada-Meio ambiente- Descarga Atmosférica	34500	18	10293	296,4 0
607 2	2	2022	14923	3	85	2022232726	IR2122311 8	1	3	07/02/2022 08:30	07/02/2022 19:44	Interna-Não programada-Meio ambiente- Descarga Atmosférica	220	1	32903	11,23
607 2	2	2022	14979	3	202	2022232741	50007665 0	1	3	07/02/2022 08:31	07/02/2022 19:38	Interna-Não programada-Meio ambiente- Vento	220	1	17358	11,11

607 2	2	2022	14953	2	19	2022232744	JD1200542 4	1	3	07/02/2022 07:40	07/02/2022 17:39	Interna-Não programada-Meio ambiente- Vento	13800	8	20496	79,77
607 2	2	2022	14906	2	56	2022232750	GE112590 08	1	3	07/02/2022 06:42	07/02/2022 21:12	Interna-Não programada-Meio ambiente- Vento	220	62	31556	898,8 1
607 2	2	2022	14939	1	112	2022232751	10035150 295	1	3	07/02/2022 08:32	08/02/2022 11:54	Interna-Não programada-Meio ambiente- Vento	220	1	13745	27,35
607 2	2	2022	15749	35	173	2022232753	GG211356 33	1	3	07/02/2022 08:33	08/02/2022 11:15	Interna-Não programada-Meio ambiente- Descarga Atmosférica	220	1	14745	26,69
607 2	2	2022	16475	2	453	2022232756	LG113662 87	1	3	07/02/2022 08:34	07/02/2022 11:54	Interna-Não programada-Meio ambiente- Descarga Atmosférica	220	73	49215	243,3 3
607 2	2	2022	14979	3	202	2022232763	SL3224894 0	1	3	07/02/2022 08:34	08/02/2022 10:22	Interna-Não programada-Meio ambiente- Vento	13800	2	17358	51,58
607 2	2	2022	14911	2	100	2022232766	AZ120894 36	1	3	07/02/2022 08:34	07/02/2022 19:57	Interna-Não programada-Meio ambiente- Vento	13800	2	14941	22,74
607 2	2	2022	15732	1	220	2022232767	10019915 134	1	3	07/02/2022 08:35	07/02/2022 09:52	Interna-Não programada-Meio ambiente- Vento	220	1	15615	1,28
607 2	2	2022	14873	1	561	2022232775	DF122412 42	1	3	07/02/2022 08:34	07/02/2022 20:44	Interna-Não programada-Meio ambiente- Descarga Atmosférica	13800	6	6332	72,99
607 2	2	2022	14937	7	237	2022232784	21247201	1	3	07/02/2022 08:37	07/02/2022 10:55	Interna-Não programada-Meio ambiente- Vento	220	1	33449	2,29
607 2	2	2022	14863	6	5	2022232798	AN122611 77	1	3	07/02/2022 08:38	07/02/2022 11:20	Interna-Não programada-Meio ambiente- Descarga Atmosférica	13800	1	86055	2,69
607 2	2	2022	14984	2	176	2022232799	TR123448 87	1	3	07/02/2022 08:38	07/02/2022 14:17	Interna-Não programada-Meio ambiente- Descarga Atmosférica	13800	8	43080	45,08
607 2	2	2022	16491	2	164	2022232806	SC210167 83	1	3	07/02/2022 08:39	08/02/2022 08:44	Interna-Não programada-Meio ambiente- Descarga Atmosférica	220	1	17541	24,08
607 2	2	2022	14889	2	54	2022232808	GD120783 59	1	3	07/02/2022 07:04	07/02/2022 09:17	Interna-Não programada-Meio ambiente- Vento	13800	29	20733	64,28
607 2	2	2022	14923	30	87	2022232809	IS1118746 1	1	3	07/02/2022 07:53	07/02/2022 15:22	Interna-Não programada-Meio ambiente- Vento	220	52	32903	388,9 5
607 2	2	2022	14923	30	87	2022232809	IS1118746 1	1	3	07/02/2022 16:00	07/02/2022 18:37	Interna-Não programada-Meio ambiente- Vento	220	52	32903	136,8 6
607 2	2	2022	14860	2	168	2022232815	SN211818 64	1	3	07/02/2022 08:40	07/02/2022 10:37	Interna-Não programada-Meio ambiente- Vento	220	1	27742	1,95
607 2	2	2022	14864	1	344	2022232818	10007510 509	1	3	07/02/2022 08:40	07/02/2022 14:55	Interna-Não programada-Meio ambiente- Vento	220	1	31211	6,24
607 2	2	2022	14956	2	581	2022232822	MY121970 97	1	3	07/02/2022 08:41	08/02/2022 02:58	Interna-Não programada-Meio ambiente- Árvore ou Vegetação	13800	1	32677	18,28
607 2	2	2022	14956	2	581	2022232822	MY121970 97	1	3	08/02/2022 03:03	11/02/2022 15:12	Interna-Não programada-Meio ambiente- Árvore ou Vegetação	13800	1	32677	84,14
607 2	2	2022	15727	1	322	2022232825	PJ2132030 2	1	3	07/02/2022 08:41	07/02/2022 20:39	Interna-Não programada-Meio ambiente- Vento	220	1	12881	11,96
607 2	2	2022	14923	32	87	2022232829	IS1210190 5	1	3	07/02/2022 08:41	07/02/2022 19:20	Interna-Não programada-Meio ambiente- Descarga Atmosférica	34500	5	32903	53,19
607 2	2	2022	14906	2	56	2022232834	GE212287 95	1	3	07/02/2022 07:38	07/02/2022 11:00	Interna-Não programada-Meio ambiente- Descarga Atmosférica	220	1	31556	3,35
607 2	2	2022	14863	6	5	2022232838	10000040 140	1	3	07/02/2022 08:43	07/02/2022 13:14	Interna-Não programada-Meio ambiente- Vento	220	1	86055	4,51
607 2	2	2022	14925	2	88	2022232845	IB1831060 OTS	1	3	07/02/2022 06:40	07/02/2022 11:06	Interna-Não programada-Meio ambiente- Descarga Atmosférica	13800	81	18577	358,7 4
607 2	2	2022	14905	1	362	2022232849	92900023 53	1	3	07/02/2022 08:20	07/02/2022 11:02	Interna-Não programada-Meio ambiente- Vento	220	1	5444	2,69
607 2	2	2022	16489	31	32	2022232851	CN120602 50	1	3	07/02/2022 07:59	07/02/2022 18:24	Interna-Não programada-Meio ambiente- Vento	34500	19	10447	197,9 9
607 2	2	2022	14984	2	176	2022232855	TR123130 10	1	3	07/02/2022 08:18	07/02/2022 10:08	Interna-Não programada-Meio ambiente- Vento	13800	41	43080	74,80

607 2	2	2022	14962	1	41	2022232857	ED113599 75	1	3	07/02/2022 08:45	07/02/2022 10:37	Interna-Não programada-Meio ambiente- Descarga Atmosférica	220	33	15099	61,44
607 2	2	2022	14968	1	113	2022232859	10400047 05	1	3	07/02/2022 08:45	08/02/2022 04:11	Interna-Não programada-Meio ambiente- Vento	220	1	10404	19,43
607 2	2	2022	14942	6	233	2022232862	13041423	1	3	07/02/2022 08:45	07/02/2022 15:12	Interna-Não programada-Meio ambiente- Vento	220	1	53697	6,44
607 2	2	2022	15729	8	245	2022232866	RV210626 56	1	3	07/02/2022 08:46	07/02/2022 13:17	Interna-Não programada-Meio ambiente- Vento	220	1	15247	4,52
607 2	2	2022	14855	4	240	2022232868	10008165 716	1	3	07/02/2022 08:46	07/02/2022 13:07	Interna-Não programada-Meio ambiente- Vento	220	1	22463	4,35
607 2	2	2022	14984	1	176	2022232870	40075436	1	3	07/02/2022 08:46	08/02/2022 01:40	Interna-Não programada-Meio ambiente- Vento	220	1	43080	16,89
607 2	2	2022	14920	2	304	2022232871	TQ120190 64	1	3	07/02/2022 08:06	07/02/2022 16:09	Interna-Não programada-Meio ambiente- Descarga Atmosférica	13800	10	14563	80,45
607 2	2	2022	16491	1	473	2022232873	SC211558 30	1	3	07/02/2022 08:46	08/02/2022 08:44	Interna-Não programada-Meio ambiente- Descarga Atmosférica	220	1	17541	23,95
607 2	2	2022	14889	30	34	2022232878	CT122316 49LD	1	3	07/02/2022 08:34	07/02/2022 21:51	Interna-Não programada-Meio ambiente- Vento	34500	5	20733	66,37
607 2	2	2022	14966	11	57	2022232879	11346784	1	3	07/02/2022 08:47	07/02/2022 13:29	Interna-Não programada-Meio ambiente- Vento	220	1	31580	4,70
607 2	2	2022	14984	1	331	2022232889	TR123261 88	1	3	07/02/2022 08:49	07/02/2022 11:08	Interna-Não programada-Meio ambiente- Vento	220	1	43080	2,31
607 2	2	2022	14873	2	18	2022232890	BA121633 00	1	3	07/02/2022 08:16	08/02/2022 10:18	Interna-Não programada-Meio ambiente- Árvore ou Vegetação	13800	2	6332	52,09
607 2	2	2022	14873	2	18	2022232890	BA121633 00	1	3	07/02/2022 08:16	08/02/2022 18:40	Interna-Não programada-Meio ambiente- Árvore ou Vegetação	13800	8	6332	275,18
607 2	2	2022	14873	2	18	2022232890	BA121633 00	1	3	07/02/2022 08:16	09/02/2022 18:21	Interna-Não programada-Meio ambiente- Árvore ou Vegetação	13800	10	6332	580,91
607 2	2	2022	14873	2	18	2022232890	BA121633 00	1	3	09/02/2022 10:40	09/02/2022 12:55	Interna-Não programada-Meio ambiente- Árvore ou Vegetação	13800	2	6332	4,49
607 2	2	2022	14873	2	18	2022232890	BA121633 00	1	3	09/02/2022 10:40	09/02/2022 18:21	Interna-Não programada-Meio ambiente- Árvore ou Vegetação	13800	8	6332	61,45
607 2	2	2022	14924	1	302	2022232893	77000550 0	1	3	07/02/2022 08:49	08/02/2022 09:02	Interna-Não programada-Meio ambiente- Vento	220	1	10061	24,20
607 2	2	2022	15742	1	99	2022232895	IT1239100 0	1	3	07/02/2022 06:58	07/02/2022 09:50	Interna-Não programada-Meio ambiente- Vento	13800	474	23634	1351,82
607 2	2	2022	14946	1	357	2022232896	GN210298 68	1	3	07/02/2022 08:50	07/02/2022 12:13	Interna-Não programada-Meio ambiente- Descarga Atmosférica	220	1	10759	3,38
607 2	2	2022	14980	1	171	2022232898	SM212911 55	1	3	07/02/2022 08:50	08/02/2022 13:20	Interna-Não programada-Meio ambiente- Vento	220	1	13622	28,49
607 2	2	2022	14923	1	121	2022232900	ME120628 25	1	3	07/02/2022 08:50	07/02/2022 10:47	Interna-Não programada-Meio ambiente- Vento	13800	5	32903	9,69
607 2	2	2022	14922	1	83	2022232901	IP2115308 5	1	3	07/02/2022 08:51	07/02/2022 10:03	Interna-Não programada-Meio ambiente- Descarga Atmosférica	220	1	10659	1,20
607 2	2	2022	15749	31	173	2022232906	UP211813 67	1	3	07/02/2022 08:51	09/02/2022 13:44	Interna-Não programada-Meio ambiente- Descarga Atmosférica	220	1	14745	52,88
607 2	2	2022	14968	1	232	2022232908	DM21246 828	1	3	07/02/2022 08:52	08/02/2022 14:32	Interna-Não programada-Meio ambiente- Descarga Atmosférica	220	1	10404	29,67
607 2	2	2022	16475	2	453	2022232910	16769624	1	3	07/02/2022 08:52	07/02/2022 09:38	Interna-Não programada-Meio ambiente- Vento	220	1	49215	0,76
607 2	2	2022	14910	1	55	2022232914	GR211185 22	1	3	07/02/2022 08:52	07/02/2022 12:26	Interna-Não programada-Meio ambiente- Vento	220	2	19387	7,11
607 2	2	2022	14924	1	302	2022232916	II1221706 7	1	3	07/02/2022 08:52	07/02/2022 16:11	Interna-Não programada-Meio ambiente- Descarga Atmosférica	13800	5	10061	36,51
607 2	2	2022	14885	7	61	2022232918	GN110016 85	1	3	07/02/2022 07:45	07/02/2022 10:26	Interna-Não programada-Meio ambiente- Vento	220	54	34928	144,63

607 2	2	2022	14939	1	352	2022232921	MU18418 326T5	1	3	07/02/2022 06:16	07/02/2022 13:01	Interna-Não programada-Meio ambiente- Vento	13800	82	13745	553,3 4
607 2	2	2022	16492	7	3	2022232922	AN213021 87	1	3	07/02/2022 08:53	07/02/2022 11:26	Interna-Não programada-Meio ambiente- Descarga Atmosférica	220	1	4662	2,54
607 2	2	2022	14937	8	237	2022232923	10004008 187	1	3	07/02/2022 08:53	07/02/2022 14:56	Interna-Não programada-Meio ambiente- Vento	220	1	33449	6,04
607 2	2	2022	14862	5	5	2022232924	20805949	1	3	07/02/2022 08:53	07/02/2022 10:01	Interna-Não programada-Meio ambiente- Vento	220	1	24199	1,13
607 2	2	2022	14953	1	19	2022232932	PL1212413 2	1	3	07/02/2022 08:17	07/02/2022 11:01	Interna-Não programada-Meio ambiente- Vento	13800	9	20496	24,56
607 2	2	2022	15737	11	59	2022232943	14816660	1	3	07/02/2022 08:56	07/02/2022 11:56	Interna-Não programada-Meio ambiente- Vento	220	1	19189	3,00
607 2	2	2022	14906	3	56	2022232946	10035610 270	1	3	07/02/2022 08:56	08/02/2022 01:49	Interna-Não programada-Meio ambiente- Vento	220	1	31556	16,88
607 2	2	2022	16491	2	164	2022232947	SC113763 08	1	3	08/02/2022 09:50	08/02/2022 12:27	Interna-Não programada-Meio ambiente- Vento	220	48	17541	125,6 0
607 2	2	2022	14880	1	267	2022232948	CD213784 39	1	3	07/02/2022 08:57	07/02/2022 19:55	Interna-Não programada-Meio ambiente- Descarga Atmosférica	220	1	5023	10,98
607 2	2	2022	14913	4	73	2022232951	GT210002 75	1	3	07/02/2022 08:57	07/02/2022 16:38	Interna-Não programada-Meio ambiente- Vento	220	1	15972	7,67
607 2	2	2022	14855	5	240	2022232954	11037040	1	3	07/02/2022 08:58	07/02/2022 13:43	Interna-Não programada-Meio ambiente- Vento	220	1	22463	4,75
607 2	2	2022	14876	1	23	2022232955	12500384 34	1	3	07/02/2022 08:58	07/02/2022 10:00	Interna-Não programada-Meio ambiente- Vento	220	1	10279	1,04
607 2	2	2022	14944	1	341	2022232963	MR210419 34	1	3	07/02/2022 08:58	07/02/2022 16:08	Interna-Não programada-Meio ambiente- Vento	220	1	24138	7,15
607 2	2	2022	14965	1	57	2022233008	GN113895 34	1	3	07/02/2022 06:42	07/02/2022 10:42	Interna-Não programada-Meio ambiente- Vento	220	58	51636	231,5 3
607 2	2	2022	14911	2	100	2022233011	AZ122998 68	1	3	07/02/2022 08:21	07/02/2022 18:40	Interna-Não programada-Meio ambiente- Descarga Atmosférica	13800	8	14941	82,44
607 2	2	2022	14896	1	44	2022233014	BC210506 79	1	3	07/02/2022 06:14	07/02/2022 11:01	Interna-Não programada-Meio ambiente- Descarga Atmosférica	220	1	4316	4,78
607 2	2	2022	16474	12	61	2022233061	GN120017 79	1	3	07/02/2022 07:03	07/02/2022 13:13	Interna-Não programada-Meio ambiente- Vento	13800	39	18066	240,0 8
607 2	2	2022	14866	1	12	2022233068	IN1237600 0	1	3	07/02/2022 07:00	07/02/2022 11:21	Interna-Não programada-Meio ambiente- Descarga Atmosférica	13800	9	2481	39,11
607 2	2	2022	14956	34	261	2022233082	MY123717 19	1	3	07/02/2022 07:25	08/02/2022 13:46	Interna-Não programada-Meio ambiente- Descarga Atmosférica	34500	9	32677	273,0 0
607 2	2	2022	14925	2	88	2022233122	IB1227455 1	1	3	07/02/2022 06:46	07/02/2022 12:47	Interna-Não programada-Meio ambiente- Descarga Atmosférica	13800	32	18577	192,3 2
607 2	2	2022	14987	33	236	2022233129	SV121597 50	1	3	07/02/2022 08:06	07/02/2022 12:01	Interna-Não programada-Meio ambiente- Descarga Atmosférica	34500	5	17538	19,57
607 2	2	2022	14886	2	326	2022233132	NH122708 77	1	3	07/02/2022 08:40	07/02/2022 19:49	Interna-Não programada-Meio ambiente- Descarga Atmosférica	13800	2	5536	22,27
607 2	2	2022	14945	2	127	2022233182	MZ120556 40	1	3	07/02/2022 08:45	07/02/2022 18:34	Interna-Não programada-Meio ambiente- Vento	13800	5	9955	49,04
607 2	2	2022	14945	2	127	2022233182	MZ120556 40	1	3	07/02/2022 08:45	08/02/2022 13:50	Interna-Não programada-Meio ambiente- Vento	13800	4	9955	116,3 0
607 2	2	2022	14880	2	28	2022233215	CD111346 39	1	3	07/02/2022 08:49	07/02/2022 11:31	Interna-Não programada-Meio ambiente- Vento	220	48	5023	129,1 2
607 2	2	2022	15751	18	59	2022233253	GN120002 95	1	3	07/02/2022 07:21	07/02/2022 11:12	Interna-Não programada-Meio ambiente- Descarga Atmosférica	13800	28	18426	107,5 5
607 2	2	2022	14905	1	362	2022233257	BA122107 22	1	3	07/02/2022 06:03	08/02/2022 09:24	Interna-Não programada-Meio ambiente- Descarga Atmosférica	13800	3	5444	82,05
607 2	2	2022	14879	35	27	2022233313	CA120741 28	1	3	07/02/2022 06:55	07/02/2022 12:32	Interna-Não programada-Meio ambiente- Vento	34500	5	28945	28,02

607 2	2	2022	14911	1	100	2022233318	FC122998 50	1	3	07/02/2022 07:22	08/02/2022 11:42	Interna-Não programada-Meio ambiente- Descarga Atmosférica	13800	5	14941	141,6 2
607 2	2	2022	14980	1	495	2022233322	LC122701 11	1	3	07/02/2022 06:19	07/02/2022 13:51	Interna-Não programada-Meio ambiente- Descarga Atmosférica	13800	5	13622	37,64
607 2	2	2022	14968	31	327	2022233324	ML120643 91	1	3	07/02/2022 07:31	08/02/2022 07:20	Interna-Não programada-Meio ambiente- Vento	34500	5	10404	119,0 6
607 2	2	2022	14924	2	306	2022233432	IC1225077 1	1	3	07/02/2022 08:32	07/02/2022 12:39	Interna-Não programada-Meio ambiente- Descarga Atmosférica	13800	9	10061	36,97
607 2	2	2022	14980	1	171	2022233481	SM120320 00	1	3	07/02/2022 07:51	08/02/2022 09:06	Interna-Não programada-Meio ambiente- Vento	13800	4	13622	100,9 4
607 2	2	2022	14941	31	329	2022233495	MP122997 38	1	3	07/02/2022 07:12	07/02/2022 16:13	Interna-Não programada-Meio ambiente- Descarga Atmosférica	34500	12	7488	108,0 3
607 2	2	2022	14946	1	357	2022233605	BW124028 79	1	3	07/02/2022 07:53	07/02/2022 12:22	Interna-Não programada-Meio ambiente- Descarga Atmosférica	13800	4	10759	17,88
607 2	2	2022	14905	1	362	2022233622	BA122211 37	1	3	07/02/2022 08:47	07/02/2022 12:32	Interna-Não programada-Meio ambiente- Descarga Atmosférica	13800	21	5444	78,75
607 2	2	2022	14956	2	242	2022233660	PW122484 65RE	1	3	07/02/2022 05:53	07/02/2022 13:11	Interna-Não programada-Meio ambiente- Descarga Atmosférica	13800	13	32677	94,84
607 2	2	2022	14941	1	475	2022233665	IU1218814 1	1	3	07/02/2022 07:38	07/02/2022 12:10	Interna-Não programada-Meio ambiente- Descarga Atmosférica	13800	3	7488	13,58
607 2	2	2022	15749	31	173	2022233784	CX123210 23	1	3	07/02/2022 07:14	07/02/2022 19:40	Interna-Não programada-Meio ambiente- Vento	34500	11	14745	136,5 9
607 2	2	2022	14872	14	60	2022233786	GN122915 43	1	3	07/02/2022 08:52	07/02/2022 12:34	Interna-Não programada-Meio ambiente- Vento	13800	4	40845	14,79
607 2	2	2022	14873	1	456	2022233840	NP122442 28	1	3	07/02/2022 07:43	07/02/2022 21:13	Interna-Não programada-Meio ambiente- Descarga Atmosférica	13800	7	6332	94,46
607 2	2	2022	16484	33	570	2022233913	MV120306 66	1	3	07/02/2022 08:14	07/02/2022 15:43	Interna-Não programada-Meio ambiente- Descarga Atmosférica	34500	33	6592	246,8 6
607 2	2	2022	15749	35	173	2022234023	CX120709 90	1	3	07/02/2022 07:54	09/02/2022 03:37	Interna-Não programada-Meio ambiente- Descarga Atmosférica	34500	3	14745	131,1 2
607 2	2	2022	14889	1	263	2022234039	-	1	3	07/02/2022 11:38	07/02/2022 12:30	Interna-Não programada-Meio ambiente- Descarga Atmosférica	13800	139	20733	119,8 5
607 2	2	2022	14889	2	263	2022234039	-	1	3	07/02/2022 11:38	07/02/2022 14:03	Interna-Não programada-Meio ambiente- Descarga Atmosférica	13800	696	20733	1684, 51
607 2	2	2022	14889	1	263	2022234039	-	1	3	07/02/2022 11:38	07/02/2022 14:03	Interna-Não programada-Meio ambiente- Descarga Atmosférica	13800	3083	20733	7461, 72
607 2	2	2022	14889	1	263	2022234039	-	1	3	07/02/2022 11:38	08/02/2022 07:40	Interna-Não programada-Meio ambiente- Descarga Atmosférica	13800	1	20733	20,02
607 2	2	2022	16481	2	574	2022234219	ZN123077 06	1	3	07/02/2022 08:49	08/02/2022 11:30	Interna-Não programada-Meio ambiente- Vento	13800	14	5702	373,3 7
607 2	2	2022	14885	8	61	2022234264	10274996	1	3	07/02/2022 07:52	08/02/2022 06:09	Interna-Não programada-Meio ambiente- Vento	220	1	34928	22,28
607 2	2	2022	14944	1	341	2022234347	MR120004 03	1	3	07/02/2022 07:53	07/02/2022 18:00	Interna-Não programada-Meio ambiente- Descarga Atmosférica	13800	12	24138	121,2 8
607 2	2	2022	14941	1	92	2022234355	GS120922 03	1	3	07/02/2022 07:08	07/02/2022 17:20	Interna-Não programada-Meio ambiente- Descarga Atmosférica	13800	12	7488	122,2 3
607 2	2	2022	14906	2	56	2022234418	GE110000 28	1	3	07/02/2022 08:17	07/02/2022 15:20	Interna-Não programada-Meio ambiente- Descarga Atmosférica	220	110	31556	774,5 8
607 2	2	2022	14920	1	334	2022234471	NV120101 03	1	3	07/02/2022 07:59	07/02/2022 13:49	Interna-Não programada-Meio ambiente- Descarga Atmosférica	13800	1	14563	5,83
607 2	2	2022	16481	2	574	2022234482	ZN123196 15	1	3	07/02/2022 08:54	07/02/2022 15:39	Interna-Não programada-Meio ambiente- Descarga Atmosférica	13800	22	5702	148,1 7
607 2	2	2022	14988	32	181	2022234513	JV1222256 5RE	1	3	07/02/2022 08:00	07/02/2022 17:31	Interna-Não programada-Meio ambiente- Vento	34500	27	4285	256,7 3
607 2	2	2022	14941	1	475	2022234639	IU1225054 2	1	3	07/02/2022 07:03	07/02/2022 16:45	Interna-Não programada-Meio ambiente- Descarga Atmosférica	13800	9	7488	87,21

607 2	2	2022	14980	1	495	2022234867	LC122702 03	1	3	07/02/2022 07:02	07/02/2022 14:27	Interna-Não programada-Meio ambiente- Descarga Atmosférica	13800	9	13622	66,73
607 2	2	2022	15746	1	159	2022234883	MH21137 170	1	3	07/02/2022 04:07	07/02/2022 19:40	Interna-Não programada-Meio ambiente- Vento	220	1	10293	15,54
607 2	2	2022	14968	1	113	2022234953	CL123060 27	1	3	07/02/2022 06:51	08/02/2022 10:15	Interna-Não programada-Meio ambiente- Vento	13800	2	10404	54,78
607 2	2	2022	14968	1	113	2022234953	CL123060 27	1	3	07/02/2022 06:51	08/02/2022 10:30	Interna-Não programada-Meio ambiente- Vento	13800	4	10404	110,5 6
607 2	2	2022	14968	1	113	2022234953	CL123060 27	1	3	07/02/2022 06:51	08/02/2022 10:50	Interna-Não programada-Meio ambiente- Vento	13800	1	10404	27,97
607 2	2	2022	14962	1	151	2022235047	PK121093 73	1	3	07/02/2022 07:36	07/02/2022 22:31	Interna-Não programada-Meio ambiente- Vento	13800	6	15099	89,45
607 2	2	2022	15750	32	291	2022235055	CX122663 85	1	3	07/02/2022 08:24	08/02/2022 02:31	Interna-Não programada-Meio ambiente- Vento	34500	17	6351	307,9 1
607 2	2	2022	14923	1	121	2022235126	ME123901 72	1	3	07/02/2022 08:32	08/02/2022 08:17	Interna-Não programada-Meio ambiente- Descarga Atmosférica	13800	1	32903	23,75
607 2	2	2022	14923	1	383	2022235126	ME123901 72	1	3	07/02/2022 08:32	08/02/2022 08:17	Interna-Não programada-Meio ambiente- Descarga Atmosférica	13800	33	32903	783,7 8
607 2	2	2022	14880	2	521	2022235259	IT1202898 8	1	3	07/02/2022 07:47	08/02/2022 11:08	Interna-Não programada-Meio ambiente- Descarga Atmosférica	13800	3	5023	82,04
607 2	2	2022	14952	2	380	2022235297	PY121328 75	1	3	07/02/2022 08:58	08/02/2022 00:27	Interna-Não programada-Meio ambiente- Vento	13800	18	2164	278,5 8
607 2	2	2022	14876	1	458	2022235321	GT122074 54	1	3	07/02/2022 07:43	08/02/2022 12:49	Interna-Não programada-Meio ambiente- Descarga Atmosférica	13800	4	10279	116,3 7
607 2	2	2022	15750	1	45	2022235712	CX122902 28	1	3	07/02/2022 08:40	07/02/2022 21:10	Interna-Não programada-Meio ambiente- Vento	13800	19	6351	237,4 8
607 2	2	2022	15744	2	103	2022235831	JT1206150 3	1	3	07/02/2022 08:35	07/02/2022 21:35	Interna-Não programada-Meio ambiente- Vento	13800	5	24306	64,96
607 2	2	2022	15746	1	159	2022236381	MH12391 968	1	3	07/02/2022 04:07	07/02/2022 21:00	Interna-Não programada-Meio ambiente- Vento	13800	5	10293	84,35
607 2	2	2022	16491	1	473	2022236668	10020531 468	1	3	07/02/2022 07:40	08/02/2022 08:12	Interna-Não programada-Meio ambiente- Vento	220	1	17541	24,53
607 2	2	2022	16491	1	473	2022236669	SL2100364 2	1	3	07/02/2022 07:16	07/02/2022 20:32	Interna-Não programada-Meio ambiente- Descarga Atmosférica	220	1	17541	13,26
607 2	2	2022	16479	1	386	20222111257	03862224	1	3	05/02/2022 09:57	05/02/2022 10:00	Interna-Não programada-Meio ambiente- Vento	13800	1	54545	0,05
607 2	2	2022	16480	12	386	20222111257	03862224	1	3	05/02/2022 09:57	05/02/2022 10:00	Interna-Não programada-Meio ambiente- Vento	13800	9749	25416	487,4 5
607 2	2	2022	14940	4	38	20222111263	38901	1	3	05/02/2022 11:43	05/02/2022 13:59	Interna-Não programada-Meio ambiente- Vento	13800	1	107006	2,27
607 2	2	2022	14940	1	565	20222111263	38901	1	3	05/02/2022 11:43	05/02/2022 22:59	Interna-Não programada-Meio ambiente- Vento	13800	1	107006	11,27
607 2	2	2022	15747	5	148	20222111339	35401	1	3	06/02/2022 01:30	06/02/2022 07:52	Interna-Não programada-Meio ambiente- Vento	13800	1	14836	6,37
607 2	2	2022	14980	31	171	20222111394	01710414	1	3	06/02/2022 21:17	06/02/2022 21:21	Interna-Não programada-Meio ambiente- Vento	34500	1291	13622	86,07
607 2	2	2022	15746	31	171	20222111394	01710414	1	3	06/02/2022 21:17	06/02/2022 23:34	Interna-Não programada-Meio ambiente- Vento	34500	21	10293	47,96
607 2	2	2022	15746	31	171	20222111394	01710414	1	3	06/02/2022 21:17	07/02/2022 08:54	Interna-Não programada-Meio ambiente- Vento	34500	25	10293	290,6 1
607 2	2	2022	15746	31	171	20222111394	01710414	1	3	06/02/2022 21:17	07/02/2022 10:26	Interna-Não programada-Meio ambiente- Vento	34500	70	10293	921,2 4
607 2	2	2022	15746	31	171	20222111394	01710414	1	3	06/02/2022 21:17	08/02/2022 16:51	Interna-Não programada-Meio ambiente- Vento	34500	8	10293	348,6 3
607 2	2	2022	14943	3	197	20222116924	IH1223052 8	1	3	06/02/2022 06:50	06/02/2022 13:22	Interna-Não programada-Meio ambiente- Vento	13800	4	14352	26,09

607 2	2	2022	15748	31	148	20222116972	UT123372 39	1	3	06/02/2022 05:53	06/02/2022 14:27	Interna-Não programada-Meio ambiente- Vento	34500	16	11658	136,9 6
607 2	2	2022	14944	31	124	20222118960	MR123805 99	1	3	07/02/2022 08:06	07/02/2022 09:44	Interna-Não programada-Meio ambiente- Vento	34500	5	24138	8,15
607 2	2	2022	14892	2	37	20222118984	CZ120110 76	1	3	06/02/2022 22:19	07/02/2022 07:23	Interna-Não programada-Meio ambiente- Descarga Atmosférica	13800	3	3920	27,20
607 2	2	2022	15749	31	173	20222121813	SG123920 57	1	3	05/02/2022 15:44	06/02/2022 12:03	Interna-Não programada-Meio ambiente- Descarga Atmosférica	34500	4	14745	81,24
607 2	2	2022	14934	30	103	20222123724	JT1207242 7	1	3	05/02/2022 11:17	05/02/2022 19:29	Interna-Não programada-Meio ambiente- Vento	34500	4	7178	32,76
607 2	2	2022	14978	2	492	20222137922	02166114	1	3	05/02/2022 15:52	05/02/2022 15:56	Interna-Não programada-Meio ambiente- Vento	13800	540	8736	38,85
607 2	2	2022	14978	1	492	20222137922	02166114	1	3	05/02/2022 15:52	05/02/2022 15:56	Interna-Não programada-Meio ambiente- Vento	13800	628	8736	45,18
607 2	2	2022	14978	31	216	20222137922	02166114	1	3	05/02/2022 15:52	05/02/2022 15:56	Interna-Não programada-Meio ambiente- Vento	13800	2627	8736	189,0 0
607 2	2	2022	14978	1	557	20222137922	02166114	1	3	05/02/2022 15:52	05/02/2022 15:57	Interna-Não programada-Meio ambiente- Vento	13800	9	8736	0,72
607 2	2	2022	14978	32	216	20222137922	02166114	1	3	05/02/2022 15:52	05/02/2022 15:57	Interna-Não programada-Meio ambiente- Vento	13800	937	8736	75,48
607 2	2	2022	14978	34	216	20222137922	02166114	1	3	05/02/2022 15:52	05/02/2022 15:59	Interna-Não programada-Meio ambiente- Vento	13800	106	8736	12,78
607 2	2	2022	14978	1	216	20222137922	02166114	1	3	05/02/2022 15:52	05/02/2022 16:38	Interna-Não programada-Meio ambiente- Vento	13800	3368	8736	2614, 88
607 2	2	2022	14978	33	216	20222137922	02166114	1	3	05/02/2022 15:52	06/02/2022 09:21	Interna-Não programada-Meio ambiente- Vento	13800	3	8736	52,43
607 2	2	2022	14978	33	216	20222137922	02166114	1	3	05/02/2022 15:52	06/02/2022 11:17	Interna-Não programada-Meio ambiente- Vento	13800	1	8736	19,42
607 2	2	2022	14978	33	216	20222137922	02166114	1	3	05/02/2022 15:52	06/02/2022 14:28	Interna-Não programada-Meio ambiente- Vento	13800	9	8736	203,3 7
607 2	2	2022	14978	33	216	20222137922	02166114	1	3	05/02/2022 15:52	06/02/2022 18:42	Interna-Não programada-Meio ambiente- Vento	13800	123	8736	3300, 84
607 2	2	2022	14978	33	216	20222137922	02166114	1	3	05/02/2022 15:52	06/02/2022 19:27	Interna-Não programada-Meio ambiente- Vento	13800	286	8736	7887, 96
607 2	2	2022	15751	13	59	20222137931	00592234	1	3	07/02/2022 00:09	07/02/2022 00:12	Interna-Não programada-Meio ambiente- Vento	13800	1015	18426	51,31
607 2	2	2022	15751	13	59	20222137931	00592234	1	3	07/02/2022 00:09	07/02/2022 00:12	Interna-Não programada-Meio ambiente- Vento	13800	4038	18426	227,7 0
607 2	2	2022	15751	13	59	20222137931	00592234	1	3	07/02/2022 00:09	07/02/2022 00:12	Interna-Não programada-Meio ambiente- Vento	13800	2806	18426	182,3 9
607 2	2	2022	15751	13	59	20222137931	00592234	1	3	07/02/2022 00:17	07/02/2022 00:23	Interna-Não programada-Meio ambiente- Vento	13800	1015	18426	99,53
607 2	2	2022	15751	13	59	20222137931	00592234	1	3	07/02/2022 00:17	07/02/2022 00:24	Interna-Não programada-Meio ambiente- Vento	13800	2806	18426	283,7 2
607 2	2	2022	15751	13	59	20222137931	00592234	1	3	07/02/2022 00:17	07/02/2022 04:45	Interna-Não programada-Meio ambiente- Vento	13800	2131	18426	9504, 85
607 2	2	2022	15751	13	59	20222137931	00592234	1	3	07/02/2022 00:17	07/02/2022 05:09	Interna-Não programada-Meio ambiente- Vento	13800	1062	18426	5163, 68
607 2	2	2022	15751	13	59	20222137931	00592234	1	3	07/02/2022 00:17	07/02/2022 10:22	Interna-Não programada-Meio ambiente- Vento	13800	698	18426	7035, 45
607 2	2	2022	15751	13	59	20222137931	00592234	1	3	07/02/2022 00:17	07/02/2022 12:04	Interna-Não programada-Meio ambiente- Vento	13800	147	18426	1730, 72
607 2	2	2022	15751	13	59	20222137931	00592234	1	3	07/02/2022 12:31	07/02/2022 12:44	Interna-Não programada-Meio ambiente- Vento	13800	845	18426	179,0 9
607 2	2	2022	14880	1	28	20222137932	CD104350 70	1	3	06/02/2022 18:16	06/02/2022 18:20	Interna-Não programada-Meio ambiente- Vento	13800	38	5023	2,96

607 2	2	2022	14880	1	28	20222137932	CD104350 70	1	3	06/02/2022 18:16	06/02/2022 18:21	Interna-Não programada-Meio ambiente- Vento	13800	334	5023	27,93
607 2	2	2022	14880	1	28	20222137932	CD104350 70	1	3	06/02/2022 18:16	06/02/2022 18:24	Interna-Não programada-Meio ambiente- Vento	13800	92	5023	12,45
607 2	2	2022	14880	1	28	20222137932	CD104350 70	1	3	06/02/2022 18:22	06/02/2022 20:57	Interna-Não programada-Meio ambiente- Vento	13800	20	5023	51,66
607 2	2	2022	14880	1	28	20222137932	CD104350 70	1	3	06/02/2022 18:22	06/02/2022 22:28	Interna-Não programada-Meio ambiente- Vento	13800	3	5023	12,29
607 2	2	2022	14880	1	28	20222137932	CD104350 70	1	3	06/02/2022 18:22	06/02/2022 23:11	Interna-Não programada-Meio ambiente- Vento	13800	4	5023	19,25
607 2	2	2022	14880	1	28	20222137932	CD104350 70	1	3	06/02/2022 18:22	06/02/2022 23:39	Interna-Não programada-Meio ambiente- Vento	13800	11	5023	58,17
607 2	2	2022	14974	1	142	20222137945	SH104006 41	1	3	05/02/2022 16:30	06/02/2022 23:10	Interna-Não programada-Meio ambiente- Vento	13800	70	2036	2147, 07
607 2	2	2022	14974	1	142	20222137945	SH104006 41	1	3	05/02/2022 16:30	08/02/2022 17:55	Interna-Não programada-Meio ambiente- Vento	13800	13	2036	954,5 8
607 2	2	2022	14974	1	142	20222137945	SH104006 41	1	3	05/02/2022 16:32	05/02/2022 18:11	Interna-Não programada-Meio ambiente- Vento	13800	1	2036	1,65
607 2	2	2022	14974	1	142	20222137945	SH104006 41	1	3	05/02/2022 16:32	05/02/2022 18:16	Interna-Não programada-Meio ambiente- Vento	13800	427	2036	737,1 7
607 2	2	2022	14974	1	142	20222137945	SH104006 41	1	3	05/02/2022 16:33	05/02/2022 18:16	Interna-Não programada-Meio ambiente- Vento	13800	215	2036	366,5 2
607 2	2	2022	14974	2	367	20222137945	SH104006 41	1	3	05/02/2022 16:33	05/02/2022 18:22	Interna-Não programada-Meio ambiente- Vento	13800	101	2036	183,5 1
607 2	2	2022	14974	2	367	20222137945	SH104006 41	1	3	05/02/2022 16:33	05/02/2022 18:27	Interna-Não programada-Meio ambiente- Vento	13800	579	2036	1101, 87
607 2	2	2022	14974	31	142	20222137945	SH104006 41	1	3	05/02/2022 16:33	05/02/2022 19:41	Interna-Não programada-Meio ambiente- Vento	13800	5	2036	15,66
607 2	2	2022	14974	31	142	20222137945	SH104006 41	1	3	05/02/2022 16:33	05/02/2022 20:00	Interna-Não programada-Meio ambiente- Vento	13800	26	2036	89,39
607 2	2	2022	14974	2	367	20222137945	SH104006 41	1	3	05/02/2022 16:33	05/02/2022 20:00	Interna-Não programada-Meio ambiente- Vento	13800	53	2036	182,2 2
607 2	2	2022	14974	1	367	20222137945	SH104006 41	1	3	05/02/2022 16:33	05/02/2022 20:00	Interna-Não programada-Meio ambiente- Vento	13800	386	2036	1327, 09
607 2	2	2022	14974	31	142	20222137945	SH104006 41	1	3	05/02/2022 16:33	05/02/2022 21:00	Interna-Não programada-Meio ambiente- Vento	13800	6	2036	26,63
607 2	2	2022	14974	31	142	20222137945	SH104006 41	1	3	05/02/2022 16:33	05/02/2022 22:45	Interna-Não programada-Meio ambiente- Vento	13800	5	2036	30,94
607 2	2	2022	14974	31	142	20222137945	SH104006 41	1	3	05/02/2022 16:33	06/02/2022 22:07	Interna-Não programada-Meio ambiente- Vento	13800	1	2036	29,57
607 2	2	2022	14974	2	367	20222137945	SH104006 41	1	3	05/02/2022 20:10	05/02/2022 20:22	Interna-Não programada-Meio ambiente- Vento	13800	679	2036	138,4 4
607 2	2	2022	14974	2	367	20222137945	SH104006 41	1	3	05/02/2022 20:10	05/02/2022 20:30	Interna-Não programada-Meio ambiente- Vento	13800	53	2036	17,67
607 2	2	2022	14974	1	142	20222137945	SH104006 41	1	3	07/02/2022 16:24	07/02/2022 16:27	Interna-Não programada-Meio ambiente- Vento	13800	291	2036	18,75
607 2	2	2022	14974	31	142	20222137945	SH104006 41	1	3	08/02/2022 09:47	08/02/2022 16:39	Interna-Não programada-Meio ambiente- Vento	13800	1	2036	6,87
607 2	2	2022	15749	1	249	20222137950	37900455 95	1	3	05/02/2022 07:58	07/02/2022 02:39	Interna-Não programada-Meio ambiente- Vento	220	1	14745	42,68
607 2	2	2022	14942	6	233	20222137960	GN164094 51	1	3	06/02/2022 09:10	06/02/2022 09:18	Interna-Não programada-Meio ambiente- Vento	13800	10848	53697	1464, 48
607 2	2	2022	14942	5	233	20222137960	GN164094 51	1	3	06/02/2022 09:15	06/02/2022 09:18	Interna-Não programada-Meio ambiente- Vento	13800	1194	53697	68,66
607 2	2	2022	14942	5	233	20222137960	GN164094 51	1	3	06/02/2022 09:16	06/02/2022 09:30	Interna-Não programada-Meio ambiente- Vento	13800	1147	53697	271,7 8

607 2	2	2022	14942	5	233	20222137960	GN164094 51	1	3	06/02/2022 09:16	06/02/2022 09:31	Interna-Não programada-Meio ambiente- Vento	13800	1399	53697	345,8 6
607 2	2	2022	14942	5	233	20222137960	GN164094 51	1	3	06/02/2022 09:20	06/02/2022 09:25	Interna-Não programada-Meio ambiente- Vento	13800	1075	53697	101,8 3
607 2	2	2022	14942	5	233	20222137960	GN164094 51	1	3	06/02/2022 09:20	06/02/2022 09:34	Interna-Não programada-Meio ambiente- Vento	13800	1541	53697	378,8 3
607 2	2	2022	14942	5	233	20222137960	GN164094 51	1	3	06/02/2022 09:23	06/02/2022 09:34	Interna-Não programada-Meio ambiente- Vento	13800	1285	53697	236,3 0
607 2	2	2022	14942	5	233	20222137960	GN164094 51	1	3	06/02/2022 11:09	06/02/2022 13:03	Interna-Não programada-Meio ambiente- Vento	13800	1399	53697	2666, 65
607 2	2	2022	14885	10	61	20222137960	GN164094 51	1	3	06/02/2022 16:28	06/02/2022 16:32	Interna-Não programada-Meio ambiente- Vento	13800	892	34928	53,77
607 2	2	2022	14942	5	233	20222137960	GN164094 51	1	3	06/02/2022 16:28	06/02/2022 16:33	Interna-Não programada-Meio ambiente- Vento	13800	2432	53697	181,7 2
607 2	2	2022	14928	32	260	20222137969	HL123843 45LD	1	3	05/02/2022 13:16	06/02/2022 16:56	Interna-Não programada-Meio ambiente- Vento	34500	57	12002	1577, 11

ANEXO II - Laudo meteorológico

CLIMATEMPO

**Lauda Meteorológico de Evento Climático -
ENEL Goiás - 05 de fevereiro de 2022**

São Paulo, SP, Brasil

Fevereiro de 2022

Sumário

1	ANÁLISE DE EVENTO METEOROLÓGICO	2
1.1	Descrição do Evento	2
1.2	Abrangência do Evento	6
2	CLASSIFICAÇÃO COBRADE	14
3	RESUMO DO EVENTO	15
4	REFERÊNCIAS	20

1 Análise de Evento Meteorológico

1.1 Descrição do Evento

Na figura a seguir é apresentada a área de concessão da ENEL DISTRIBUIÇÃO GOIÁS, dividida em regiões, a serem analisadas neste relatório.

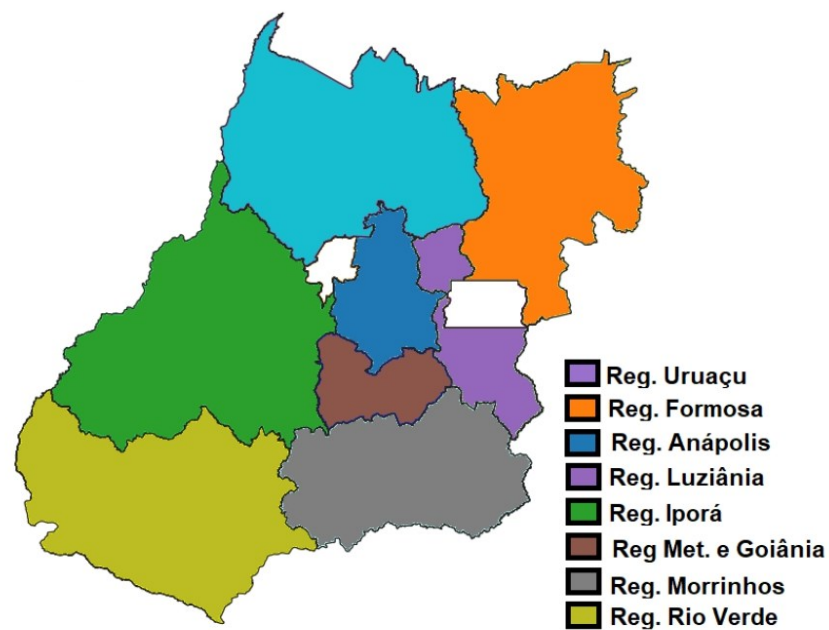


Figura 1 – Regiões atendidas pela ENEL Goiás.

O calor e a umidade associados à circulação de ventos em vários níveis da atmosfera mantinham as condições favoráveis à formação de instabilidades sobre o estado de Goiás entre os dias 05 e 06 de fevereiro de 2022.

Na Figura 2 são apresentadas as descargas atmosféricas nuvem-solo (raios) e nuvem-nuvem detectadas pelo sistema Earth Networks. Entre as 07h00 do dia 05 e 03h10 do dia 07 de fevereiro de 2022 foram registrados 23493 raios nuvem-solo e 107475 descargas nuvem-nuvem sobre a área da ENEL Distribuição Goiás.

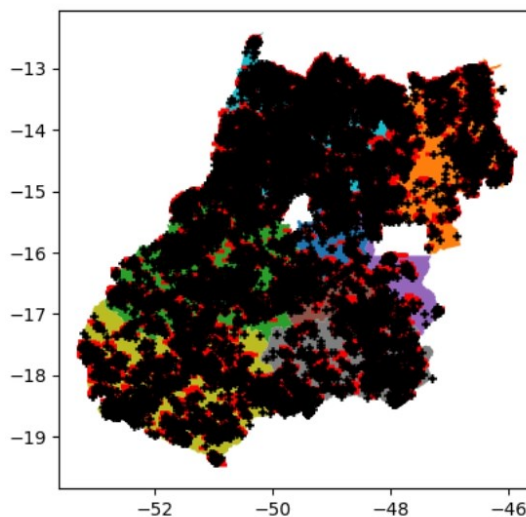


Figura 2 – Descargas atmosféricas nuvem-solo (em preto) e nuvem-nuvem (em vermelho) detectadas pelo sistema Earth Networks entre 07h00 do dia 05 e 03h10 do dia 07 de fevereiro de 2022 sobre a área de concessão da ENEL DISTRIBUIÇÃO GOIÁS.

Na tabela 1 são apresentadas as rajadas de vento de 50 km/h ou mais registradas por estações do Instituto Nacional de Meteorologia (INMET) representativas da área de concessão da ENEL GO. O maior valor registrado foi de 55,8 km/h em São Simão às 17h00 do dia 05 de fevereiro de 2022, vento classificado como vento forte pela escala Beaufort.

Tabela 1 – Rajadas de vento maiores ou iguais a 50 km/h registradas pelo INMET. Segundo a escala Beaufort, ventos entre 50 e 61 km/h são classificados como vento forte, entre 62 e 74 km/h como ventania.

Estacao	Horario	Rajada (km/h)
Goianésia	2022-02-05 18:00	54.4
São Simão	2022-02-05 16:00	54.7
São Simão	2022-02-05 17:00	55.8

Estações do Instituto Nacional de Meteorologia (INMET) também registraram chuva forte (segundo a American Meteorological Society - Sociedade Meteorológica Americana -, chuvas com taxa entre 2,5mm a 7,6 mm por hora são consideradas moderadas e aquelas com taxa superior a 7,6 mm por hora são consideradas chuva forte). Na tabela 2

são apresentados os registros de acumulados horários superiores a 7,6 mm.

Nas tabelas 3 e 4 são apresentados os maiores acumulados em 24 horas registrados pelo INMET. Entre a manhã do dia 05 e a manhã do dia 06 de fevereiro o maior volume acumulado foi registrado em Catalão, com 110,8 mm, que corresponde a aproximadamente 56% da média climatológica (1981-2010) do mês de fevereiro na região. Entre os dias 06 e 07 de fevereiro o maior acumulado foi registrado em Aragarças, com 70,8 mm, aproximadamente 33% da média do mês.

Tabela 2 – Acumulado horário de chuva registrada pelo INMET.

Início da tabela		
Precipitação diária e total para o período (mm)		
Estação	Horário	Precipitação (mm)
Catalão	2022-02-06 1:00	9.20
Catalão	2022-02-06 2:00	29.60
Catalão	2022-02-06 3:00	23.20
Catalão	2022-02-06 4:00	20.80
Catalão	2022-02-06 5:00	11.20
Catalão	2022-02-07 2:00	11.60
Catalão	2022-02-07 3:00	22.80
Catalão	2022-02-07 4:00	7.80
Cristalina	2022-02-05 15:00	9.60
Goianésia	2022-02-07 7:00	7.80
Iporá	2022-02-06 1:00	15.00
Itumbiara	2022-02-05 16:00	8.40
Itumbiara	2022-02-05 17:00	19.40
Itumbiara	2022-02-07 21:00	9.00
Luziânia	2022-02-06 1:00	11.80
Mineiros	2022-02-07 1:00	9.60
Monte Alegre de Goiás	2022-02-06 3:00	8.60
Monte Alegre de Goiás	2022-02-07 15:00	12.40
Morrinhos	2022-02-06 23:00	15.80
Pires do Rio	2022-02-06 0:00	25.80
Rio Verde	2022-02-06 18:00	11.40
Rio Verde	2022-02-06 19:00	17.40
São Simão	2022-02-07 8:00	8.80
São Simão	2022-02-07 16:00	10.20
Silvânia	2022-02-07 3:00	10.20
Silvânia	2022-02-07 4:00	19.20

Continuação da tabela 2		
Estação	Horário	Precipitação (mm)
Fim da tabela		

Tabela 3 – Precipitação acumulada entre 09h do dia 05 e 09h do dia 06 de fevereiro de 2022. FONTE: INMET

Estação	Precipitação Acumulada(mm)
CATALÃO	110.8
PIRES DO RIO	50.2
CATALAO	49.0
IPAMERI	43.0

Tabela 4 – Precipitação acumulada entre 09h do dia 06 e 09h do dia 07 de fevereiro de 2022. FONTE: INMET

Estação	Precipitação Acumulada(mm)
ARAGARÇAS	70.8
ARAGARCAS	66.0
CATALÃO	52.8
GOIANIA	40.0

1.2 Abrangência do Evento

A seguir são apresentadas as imagens realçadas do satélite GOES-16 entre os dias 05 e 07 de fevereiro de 2022. Os tons em vermelho, preto e rosa indicam a presença de nuvens de grande desenvolvimento vertical, geralmente associadas à ocorrência de tempo severo.

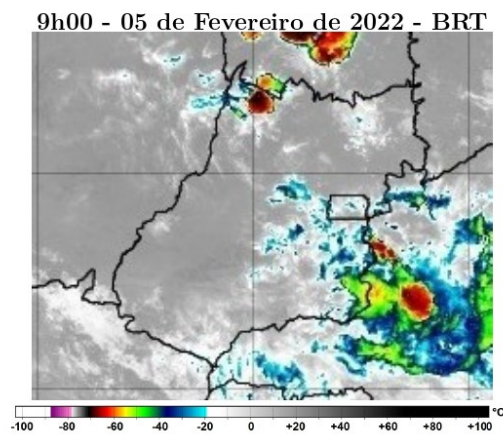


Figura 3 – Imagens realçadas do satélite GOES-16 das 9h00 do dia 05 de Fevereiro de 2022. FONTE: Cptec/INPE.

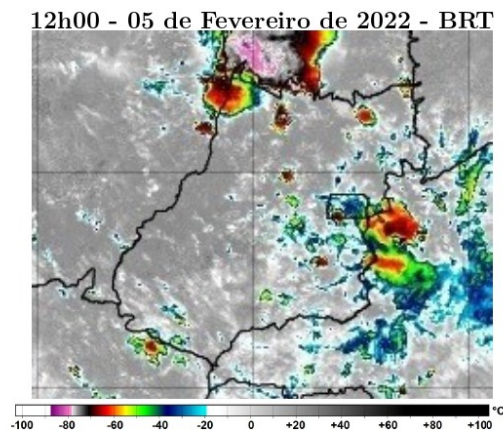


Figura 4 – Imagens realçadas do satélite GOES-16 das 12h00 do dia 05 de Fevereiro de 2022. FONTE: Cptec/INPE.

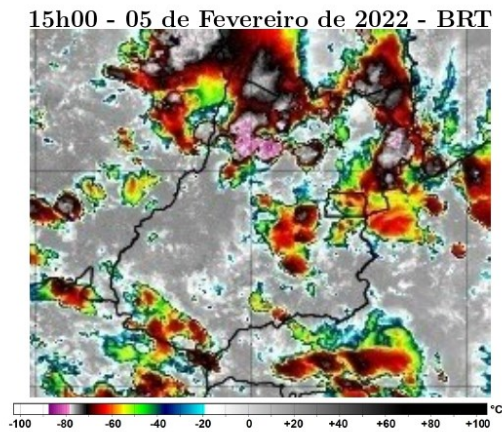


Figura 5 – Imagens realçadas do satélite GOES-16 das 15h00 do dia 05 de Fevereiro de 2022. FONTE: Cptec/INPE.

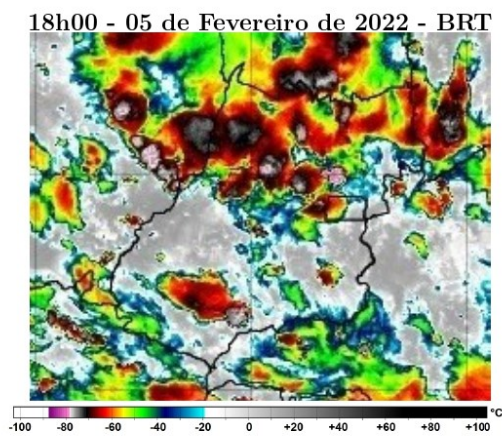


Figura 6 – Imagens realçadas do satélite GOES-16 das 18h00 do dia 05 de Fevereiro de 2022. FONTE: Cptec/INPE.

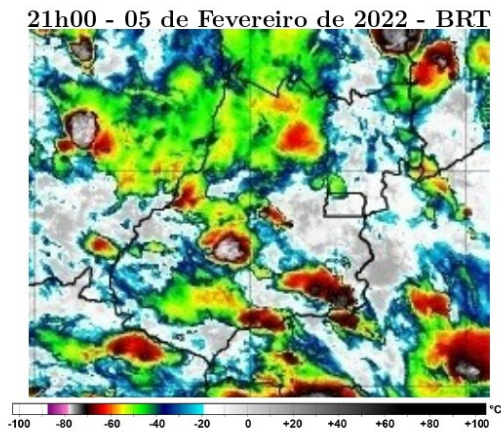


Figura 7 – Imagens realçadas do satélite GOES-16 das 21h00 do dia 05 de Fevereiro de 2022. FONTE: Cptec/INPE.

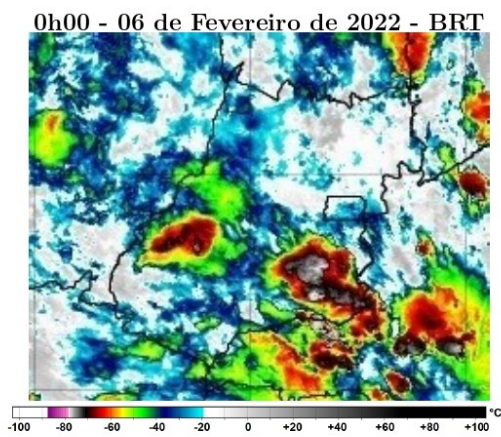


Figura 8 – Imagens realçadas do satélite GOES-16 das 0h00 do dia 06 de Fevereiro de 2022. FONTE: Cptec/INPE.

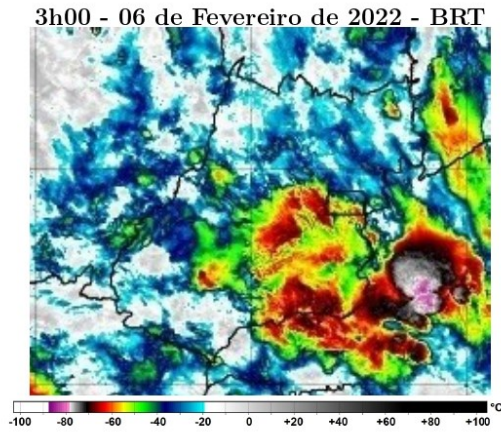


Figura 9 – Imagens realçadas do satélite GOES-16 das 3h00 do dia 06 de Fevereiro de 2022. FONTE: Cptec/INPE.

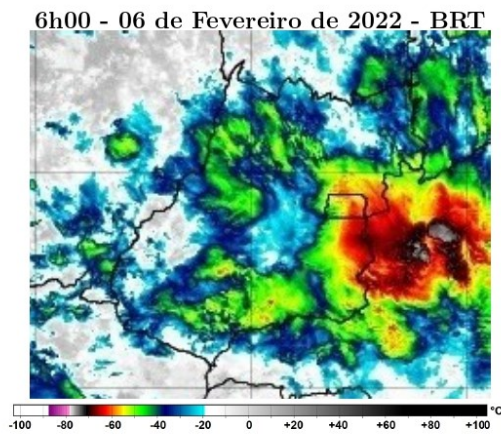


Figura 10 – Imagens realçadas do satélite GOES-16 das 6h00 do dia 06 de Fevereiro de 2022. FONTE: Cptec/INPE.

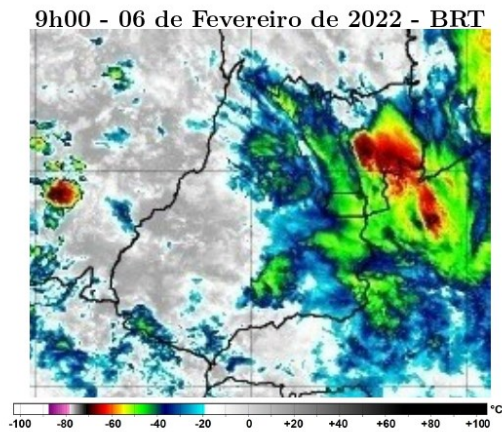


Figura 11 – Imagens realçadas do satélite GOES-16 das 9h00 do dia 06 de Fevereiro de 2022. FONTE: Cptec/INPE.

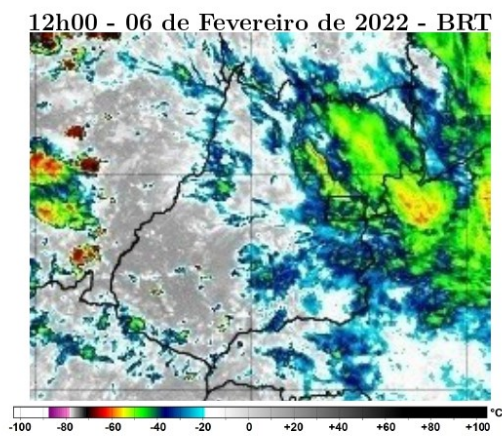


Figura 12 – Imagens realçadas do satélite GOES-16 das 12h00 do dia 06 de Fevereiro de 2022. FONTE: Cptec/INPE.

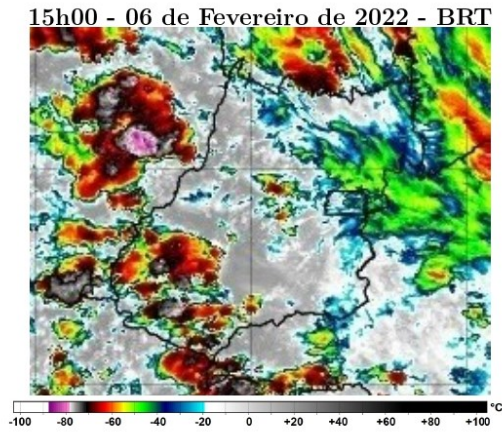


Figura 13 – Imagens realçadas do satélite GOES-16 das 15h00 do dia 06 de Fevereiro de 2022. FONTE: Cptec/INPE.




Figura 14 – Imagens realçadas do satélite GOES-16 das 18h00 do dia 06 de Fevereiro de 2022. FONTE: Cptec/INPE.




Figura 15 – Imagens realçadas do satélite GOES-16 das 21h00 do dia 06 de Fevereiro de 2022. FONTE: Cptec/INPE.

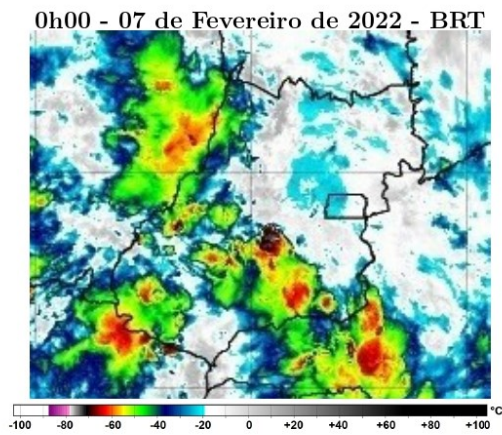


Figura 16 – Imagens realçadas do satélite GOES-16 das 0h00 do dia 07 de Fevereiro de 2022. FONTE: Cptec/INPE.

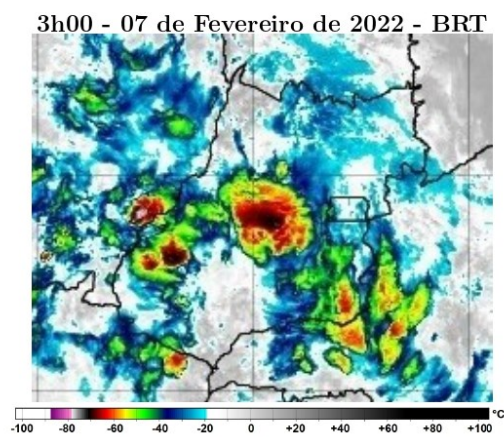


Figura 17 – Imagens realçadas do satélite GOES-16 das 3h00 do dia 07 de Fevereiro de 2022. FONTE: Cptec/INPE.

2 Classificação COBRADE

O COBRADE (Classificação e Codificação Brasileira de Desastres) foi criado com o intuito de adequar a classificação brasileira à classificação utilizada pela ONU na classificação de desastres e nivelar o país aos demais organismos de gestão de desastres do mundo.

Baseados nos dados analisados nos itens anteriores, podemos classificar o evento ocorrido sobre a área de concessão da ENEL Distribuição Goiás como Tempestade de Raios (Código 1.3.2.1.2), Chuvas Intensas (Código 1.3.2.1.4) e Vendaval (Código 1.3.2.1.5).

3 Resumo do Evento

Áreas de instabilidade associadas ao calor e reforçadas pelas circulação de ventos em níveis médios e altos da troposfera favoreceram a formação de nuvens de tempestade que avançaram sobre o estado de Goiás entre a manhã do dia 05 e a madrugada do dia 07 de fevereiro de 2022.

O sistema de detecção da Earth Networks registrou 130968 descargas atmosféricas sobre a área de concessão da ENEL em Goiás entre as 07h00 do dia 05 e 03h10 do dia 07 de fevereiro de 2022. Rajadas de vento forte foram registradas pelo INMET, com rajadas de até 55,8 km/h na tarde do dia 05 de fevereiro de 2022.

Estações do INMET também registraram chuva significativa durante o período. Entre os dias 05 e 06 de fevereiro foram acumulados em Catalão aproximadamente 56% da média climatológica para o mês de fevereiro na região. Entre os dias 06 e 07 de fevereiro em Aragarças foram acumulados 70,8mm, cerca de 33% da média climatológica do mês.

Tabela 5 – Resumo do evento Regional Rio Verde

Número/Código do Evento	01-0051/ENEL
Número/Código do Laudo	0051/ENEL
Descrição	Tempestade com intensa atividade elétrica no interior das nuvens, com grande desenvolvimento vertical. Chuvas com acumulados significativos. Forte deslocamento de uma massa de ar em uma região.
Código COBRADE	Tempestade de raios - 1.3.2.1.2, Chuvas intensas - 1.3.2.1.4 e Vendaval - 1.3.2.1.5
Hora início do evento	11h00 do dia 05 de fevereiro de 2022
Hora de fim do evento	01h00 do dia 07 de fevereiro de 2022
Abrangência	Regional Rio Verde

Tabela 6 – Resumo do evento Regional Morrinhos

Número/Código do Evento	01-0051/ENEL
Número/Código do Laudo	0051/ENEL
Descrição	Tempestade com intensa atividade elétrica no interior das nuvens, com grande desenvolvimento vertical. Chuvas com acumulados significativos. Forte deslocamento de uma massa de ar em uma região.
Código COBRADE	Tempestade de raios - 1.3.2.1.2, Chuvas intensas - 1.3.2.1.4 e Vendaval - 1.3.2.1.5
Hora início do evento	11h00 do dia 05 de fevereiro de 2022
Hora de fim do evento	01h30 do dia 07 de fevereiro de 2022
Abrangência	Regional Morrinhos

Tabela 7 – Resumo do evento Regional Metropolitana e Goiânia

Número/Código do Evento	01-0051/ENEL
Número/Código do Laudo	0051/ENEL
Descrição	Tempestade com intensa atividade elétrica no interior das nuvens, com grande desenvolvimento vertical. Chuvas com acumulados significativos. Forte deslocamento de uma massa de ar em uma região.
Código COBRADE	Tempestade de raios - 1.3.2.1.2, Chuvas intensas - 1.3.2.1.4 e Vendaval - 1.3.2.1.5
Hora início do evento	11h30 do dia 05 de fevereiro de 2022
Hora de fim do evento	00h30 do dia 07 de fevereiro de 2022
Abrangência	Regional Metropolitana e Goiânia

Tabela 8 – Resumo do evento Regional Iporá

Número/Código do Evento	01-0051/ENEL
Número/Código do Laudo	0051/ENEL
Descrição	Tempestade com intensa atividade elétrica no interior das nuvens, com grande desenvolvimento vertical. Chuvas com acumulados significativos. Forte deslocamento de uma massa de ar em uma região.
Código COBRADE	Tempestade de raios - 1.3.2.1.2, Chuvas intensas - 1.3.2.1.4 e Vendaval - 1.3.2.1.5
Hora início do evento	12h00 do dia 05 de fevereiro de 2022
Hora de fim do evento	02h30 do dia 07 de fevereiro de 2022
Abrangência	Regional Iporá

Tabela 9 – Resumo do evento Regional Luziânia

Número/Código do Evento	01-0051/ENEL
Número/Código do Laudo	0051/ENEL
Descrição	Tempestade com intensa atividade elétrica no interior das nuvens, com grande desenvolvimento vertical. Chuvas com acumulados significativos. Forte deslocamento de uma massa de ar em uma região.
Código COBRADE	Tempestade de raios - 1.3.2.1.2, Chuvas intensas - 1.3.2.1.4 e Vendaval - 1.3.2.1.5
Hora início do evento	08h00 do dia 05 de fevereiro de 2022
Hora de fim do evento	03h00 do dia 06 de fevereiro de 2022
Abrangência	Regional Luziânia

Tabela 10 – Resumo do evento Regional Anápolis

Número/Código do Evento	01-0051/ENEL
Número/Código do Laudo	0051/ENEL
Descrição	Tempestade com intensa atividade elétrica no interior das nuvens, com grande desenvolvimento vertical. Chuvas com acumulados significativos. Forte deslocamento de uma massa de ar em uma região.
Código COBRADE	Tempestade de raios - 1.3.2.1.2, Chuvas intensas - 1.3.2.1.4 e Vendaval - 1.3.2.1.5
Hora início do evento	07h00 do dia 05 de fevereiro de 2022
Hora de fim do evento	06h30 do dia 07 de fevereiro de 2022
Abrangência	Regional Anápolis

Tabela 11 – Resumo do evento Regional Formosa

Número/Código do Evento	01-0051/ENEL
Número/Código do Laudo	0051/ENEL
Descrição	Tempestade com intensa atividade elétrica no interior das nuvens, com grande desenvolvimento vertical. Chuvas com acumulados significativos. Forte deslocamento de uma massa de ar em uma região.
Código COBRADE	Tempestade de raios - 1.3.2.1.2, Chuvas intensas - 1.3.2.1.4 e Vendaval - 1.3.2.1.5
Hora início do evento	10h30 do dia 05 de fevereiro de 2022
Hora de fim do evento	15h30 do dia 06 de fevereiro de 2022
Abrangência	Regional Formosa

Tabela 12 – Resumo do evento Regional Uruaçu

Número/Código do Evento	01-0051/ENEL
Número/Código do Laudo	0051/ENEL
Descrição	Tempestade com intensa atividade elétrica no interior das nuvens, com grande desenvolvimento vertical. Chuvas com acumulados significativos. Forte deslocamento de uma massa de ar em uma região.
Código COBRADE	Tempestade de raios - 1.3.2.1.2, Chuvas intensas - 1.3.2.1.4 e Vendaval - 1.3.2.1.5
Hora início do evento	07h00 do dia 05 de fevereiro de 2022
Hora de fim do evento	07h00 do dia 07 de fevereiro de 2022
Abrangência	Regional Uruaçu

4 Referências

- RMetS Royal Meteorological Society – Beaufort Scale -
<https://www.rmets.org/weather-and-climate/observing/beaufort-scale>
- Instituto Nacional de Meteorologia (INMET) - <http://www.inmet.gov.br>
- Cptec/INPE
<https://www.cptec.inpe.br/>
- Centro de Hidrografia da Marinha do Brasil -
<https://www.marinha.mil.br/chm/>
- Meteorology Glossary - American Meteorological Society -
<http://glossary.ametsoc.org/>

Anexos

A.1 Carta Sinótica

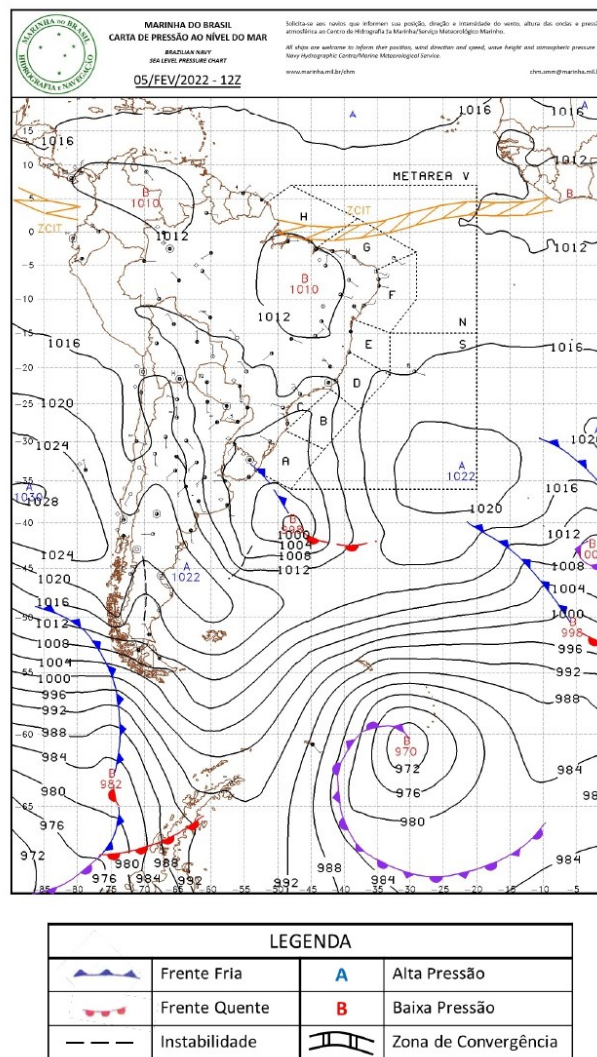


Figura A1 - Carta sinótica da Marinha do Brasil para as 1200Z do dia 05 de fevereiro de 2022 (09h00 do dia 05 de fevereiro de 2022, hora local).

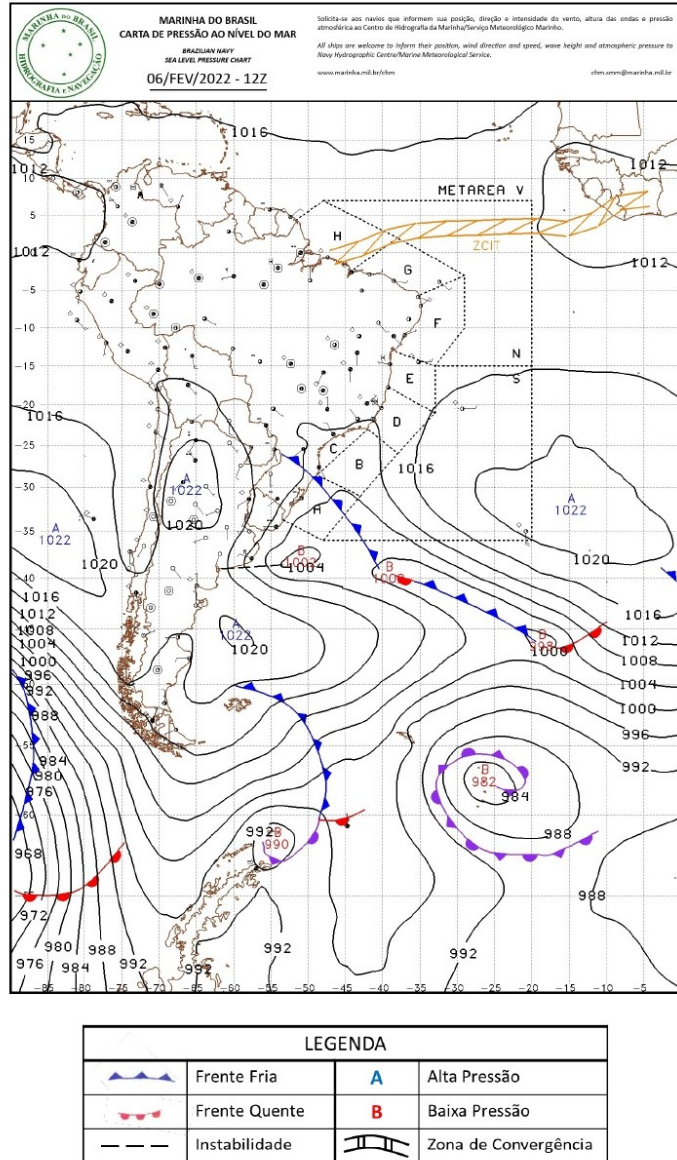


Figura A2 - Carta sinótica da Marinha do Brasil para as 1200Z do dia 06 de fevereiro de 2022 (09h00 do dia 06 de fevereiro de 2022, hora local).

A.2 Notícias associadas

- Chuva alaga ruas de Itumbiara

<https://globoplay.globo.com/v/10277921/>

- Em Goiânia, chove em uma noite o equivalente a quatro dias

<https://opopular.com.br/noticias/cidades/em-goiânia-chove-em-uma-noite-o-equivalente-a-quatro-dias-1.2398706>

- CMEI de Goiânia suspende aulas após chuva de 2h com volume que deveria cair em 15 dias

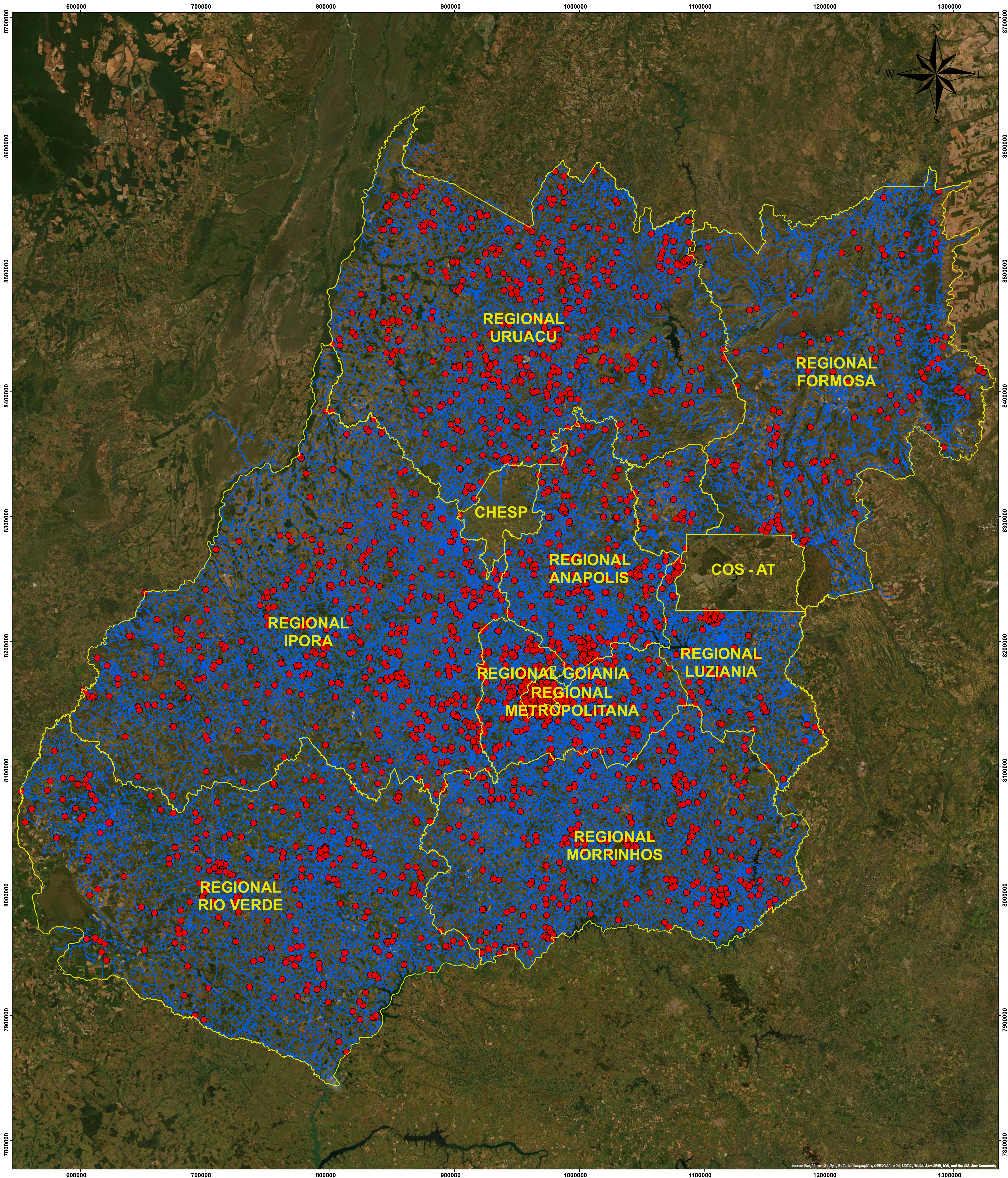
<https://www.maisgoias.com.br/cmei-de-goiania-suspende-aulas-apos-chuva-de-2h-com-volume-que-deveria-cair-em-15-dias/>

Bianca Lobo Silva

Meteorologista

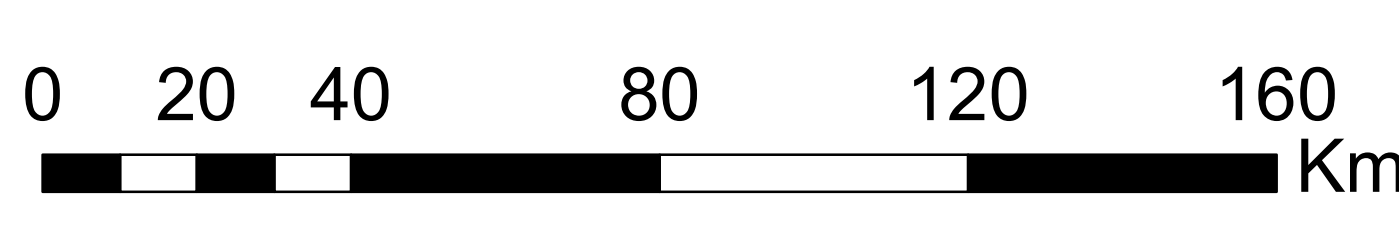
CREA 5063840461

ANEXO III - Mapa geolétrico da Enel GO



ESCALA: 1/980.000
SISTEMA DE COORDENADAS PLANAS: WORD POLYCONIC
DATUM: SAD69

FONTE: BANCOS DE DADOS ENEL GOIÁS
SISTEMAS DE REDE - O&M
ELABORADO POR: DAIANE DAVID CALIXTO



Legenda

- Expurgo
- Rede de Média Tensão
- ▭ Regionais de Média Tensão