



Relatório de Evento em Situação de Emergência - ISE

ISE 06 02/2022 – GO

Sumário

1	Introdução	2
2	Definições.....	3
3	Descrição do evento.....	4
3.1	Mapa geoeletrico da ENEL GO	6
3.2	Diagrama unifilar da ENEL GO	16
3.3	Subestações afetadas	17
3.4	Municípios afetados.....	19
4	Descrição dos danos causados ao sistema elétrico	20
4.1	Equipamentos afetados e sua hierarquia de importância para o sistema	21
4.2	Clientes afetados e impactos globais	22
4.3	Síntese das informações técnicas do evento	24
5	Relato técnico sobre a intervenção realizada para restabelecimento	25
5.1	Contingente de técnicos utilizados nos serviços e tempos de atendimento	25
5.2	Tempos médios de atendimento	27
6	Evidências do evento	31
6.1	Matérias jornalísticas	31
ANEXO I	- Relação de ocorrências emergências expurgáveis.....	43
ANEXO II	- Laudo meteorológico	269
ANEXO III	- Mapa geoeletrico da Enel GO	306

1 Introdução

As concessionárias do serviço público de distribuição de energia elétrica devem prover o serviço de forma adequada, buscando sempre a eficiência, conforme disposto na legislação e nos respectivos contratos de concessão. Dentre a legislação vigente, destacam-se os Procedimentos de Distribuição de Energia Elétrica no Sistema Elétrico Nacional – PRODIST, que consistem em documentos elaborados pela Agência Nacional de Energia Elétrica – ANEEL, que normatizam e padronizam as atividades técnicas relacionadas ao funcionamento e desempenho dos sistemas de distribuição de energia elétrica.

O Módulo 8 destes procedimentos, mais especificamente em sua Seção 8.2, regulamenta a qualidade do serviço prestado pelas distribuidoras de energia elétrica, estabelecendo a metodologia para apuração dos indicadores de continuidade e dos tempos de atendimento a ocorrências emergenciais.

O referido regulamento prevê que, na apuração dos indicadores coletivos e individuais deverão ser consideradas todas as interrupções de longa duração que atingirem as unidades consumidoras, admitidas algumas exceções (denominadas expurgos), que podem ser encontradas no Item 187 do Módulo 8 do PRODIST (Resolução Normativa ANEEL nº 956, de 7 de Dezembro 2021), transcrito abaixo:

187. Na apuração dos indicadores DEC e FEC não devem ser consideradas as seguintes situações:

- a) falha nas instalações da unidade consumidora que não provoque interrupção em instalações de terceiros;*
- b) interrupção decorrente de obras de interesse exclusivo do usuário e que afete somente sua unidade consumidora;*
- c) Interrupção em Situação de Emergência – ISE;**
- d) suspensão por inadimplemento do consumidor;*
- e) suspensão por deficiência técnica ou de segurança das instalações da unidade consumidora que não provoque interrupção em instalações de terceiros, previstas em regulamentação;*
- f) interrupção vinculada à programa de racionamento instituído pela União;*
- g) interrupção ocorrida em Dia Crítico;*
- h) interrupção oriunda de atuação de Esquema Regional de Alívio de Carga – ERAC estabelecido pelo ONS;*
- e*
- i) interrupção de origem externa ao sistema de distribuição. [grifos nossos]*

Para os casos de expurgo por Interrupção em Situação de Emergência (ISE), a alínea “h” do Item 228 do Módulo 8.2 do PRODIST (Resolução Normativa ANEEL nº 956, de 7 de Dezembro 2021) estabelece a obrigatoriedade das distribuidoras em disponibilizar, em seu sítio eletrônico, relatórios digitais com as evidências do evento que tenha gerado tais interrupções enquadradas na alínea “c” do Item 187 do mesmo.

Portanto, o objetivo deste relatório é apresentar as evidências, bem como outras informações relevantes do evento ocorrido na área de concessão da ENEL GO, entre os dias 07 e 11 de Fevereiro de 2022. Trata-se de evento classificado como Zona de Convergência (Código 1.3.1.2.0) que causou diversos impactos na rede de distribuição de energia elétrica, ficando caracterizada a Situação de Emergência, conforme demonstrado a seguir.

Destaca-se que, para o entendimento completo das regras de apuração dos indicadores de continuidade e expurgos, faz-se necessário também a observação das regras contidas nos Módulos 1 e 6 do PRODIST. Todos os módulos destes procedimentos encontram-se disponíveis para consulta no

site da ANEEL (www.aneel.gov.br) e as principais definições relacionadas ao tema estão contidas no item 2 deste documento.

2 Definições

Abaixo seguem as definições estabelecidas na **Seção 1.1 do Módulo 1 do PRODIST – Resolução Normativa ANEEL nº 956, de 7 de Dezembro 2021**

Evento

Acontecimento que afete as condições normais de funcionamento de uma rede elétrica, podendo gerar uma ou mais interrupções no fornecimento de energia.

DIC

Duração de interrupção individual por unidade consumidora.

FIC

Frequência de interrupção individual por unidade consumidora.

Consumidor Hora Interrompido (CHI):

Somatório dos DICs dos consumidores atingidos por interrupção no fornecimento de energia, expresso em horas e centésimos de horas.

Interrupção em Situação de Emergência:

Interrupção originada no sistema de distribuição, resultante de Evento que comprovadamente impossibilite a atuação imediata da distribuidora e que não tenha sido por ela provocada ou agravada e que seja:

a) decorrente de Evento associado a Decreto de Declaração de Situação de Emergência ou Estado de Calamidade Pública emitido por órgão competente; ou

b) decorrente de Evento cuja soma do CHI das interrupções ocorridas no sistema de distribuição seja superior ao CHI_{limite} da distribuidora, calculado conforme equação a seguir:

$$CHI_{limite} = 2612 \times N^{0,35}$$

Equação 1 – Cálculo do CHI_{limite} para avaliação ISE

onde:

N número de unidades consumidoras faturadas e atendidas em BT e MT do mês de outubro do ano anterior ao período de apuração.

Seguindo esse regramento, demonstra-se abaixo o limite de CHI da Enel GO.

CÁLCULO CHI PARA ENEL GO

- Quantidade faturas em outubro de 2021 (*N*)

Em outubro de 2021 foram faturadas 3.128.689 unidades consumidoras.

- Valor limite CHI para Enel GO

$$2612 \times 3.128.689^{0,35}$$

490.173,71 *CHI*

3 Descrição do evento

O evento abordado neste Relatório ISE 06 02/2022 – GO refere-se à 01-0052/ENEL que afetou a área de concessão da Enel GO, no período de 07/02/2022 a 11/02/2022. Diante o impacto ocasionado na rede de distribuição, detalhado a seguir, o evento registrou um total de 1.218.749,65 de CHI. Portanto, conforme regras estabelecidas no PRODIST, as interrupções oriundas desse evento são classificadas como Interrupções em Situação de Emergência (ISE), pois a quantidade de CHI observada foi superior ao valor de 490.173,71.

Importante destacar que, para fins de caracterização das interrupções decorrentes do evento, fez-se o uso da lista de Fatos Geradores definidas pelo Anexo II da seção 8.2 do Módulo 8 do PRODIST (Resolução Normativa ANEEL nº 956, de 7 de Dezembro 2021), tendo sido os expurgos restritos às ocorrências de causa Meio Ambiente.

A passagem de uma frente fria favoreceu a formação de um corredor de umidade, que mantinha as condições favoráveis à formação de áreas de instabilidade sobre o estado de Goiás entre os dias 07 e 11 de fevereiro de 2022. Entre as 10h15 do dia 07 e 22h00 do dia 11 de fevereiro de 2022 foram registrados 9899 raios nuvem-solo e 19738 descargas nuvem-nuvem sobre a área da ENEL Distribuição Goiás. Estações do INMET também registraram chuva significativa durante o período. Entre os dias 10 e 11 de fevereiro foram acumulados 78,6 mm em Edeia, volume de aproximadamente 39% da média histórica de fevereiro.

Diante o exposto, para este evento a distribuidora atribuiu os seguintes registros:

Código único do evento:	01-0052/ENEL – GO
COBRADE:	1.3.1.2.0 – Zona de Convergência
Quantidade de interrupções associadas:	6.275
Código único do Relatório:	ISE 06 02/2022 – GO

Tabela 1 – Atribuições de Registros dos Evento pela Distribuidora

Este cenário foi atestado pela Climatempo, empresa especializada em meteorologia. Apresenta-se no ANEXO II deste relatório o laudo meteorológico, na íntegra, e na Tabela 2, uma síntese do parecer da empresa, abordando a classificação COBRADE (Código Brasileiro de Desastres) do evento, assim como o período da atipicidade climática vivenciada na área de concessão.

Número/Código do Evento	01-0052/ENEL	
Número/Código do Laudo	0052/ENEL	
Descrição	Região ligada à tempestade causada por uma zona de baixa pressão atmosférica, provocando forte deslocamento de massas de ar, vendavais, chuvas intensa e possível queda de granizo.	
Código COBRADE	1.3.1.2.0 – Zona de Convergência	
Abrangência (Regional)	Duração (Data/Horário de Início e Término do evento)	
RIO VERDE	07/02/2022 10:30	11/02/2022 20:00
MORRINHOS	07/02/2022 13:30	11/02/2022 20:00
IPORÁ	07/02/2022 12:00	11/02/2022 20:00
ANÁPOLIS	07/02/2022 16:30	11/02/2022 16:00
LUZIÂNIA	07/02/2022 12:00	11/02/2022 21:00
METROPOLITANA	07/02/2022 16:30	11/02/2022 14:00
GOIÂNIA	07/02/2022 16:30	11/02/2022 14:00
URUAÇÚ	07/02/2022 10:00	11/02/2022 19:30
FORMOSA	07/02/2022 10:30	11/02/2022 20:00

Tabela 2 – Resumo do laudo meteorológico do evento, ocorrido entre 07 e 11 de fevereiro de 2022.

Devido ao evento caracterizado na Tabela 2, observaram-se muitos pontos com carros atolados durante percurso, alagamento de ruas, dentre outros.

Segundo INMET e evidência destacada abaixo, em Goiânia teve fevereiro mais chuvoso em 85 anos, registrando um total de chuva de 438,2 mm e o sendo que o segundo maior registro foi observado em fevereiro de 1980, com valor de 403,9 mm.

Destaca-se que o valor de 330,8 mm acima da média foi registrado na Estação Meteorológica de Diamantino-MT (Tabela 1). Ressalta-se ainda, que [Goiânia-GO](#) teve o *fevereiro mais chuvoso em 85 anos*, registrando um total de chuva de 438,2 mm e o sendo que o segundo maior registro foi observado em fevereiro de 1980, com valor de 403,9 mm.

Fonte: <https://portal.inmet.gov.br/noticias/eventos-extremos-de-fevereiro-de-2022-no-brasil>

Segundo o coordenador Municipal de Proteção da Defesa Civil, Robledo Mendonça, Goiânia teve 99 pontos de alagamentos e 21 áreas de risco (Diário do Estado, 2022).

3.1 Mapa geoeletrico da ENEL GO

Conforme destacado anteriormente, o evento 01-0052/ENEL – GO causou diversos impactos na rede de distribuição de energia elétrica, assim como, na operação de restabelecimento de energia nos locais afetados. Para demonstrar a dimensão do impacto observado pela Enel GO, apresenta-se abaixo o mapa geoeletrico das regiões afetadas.

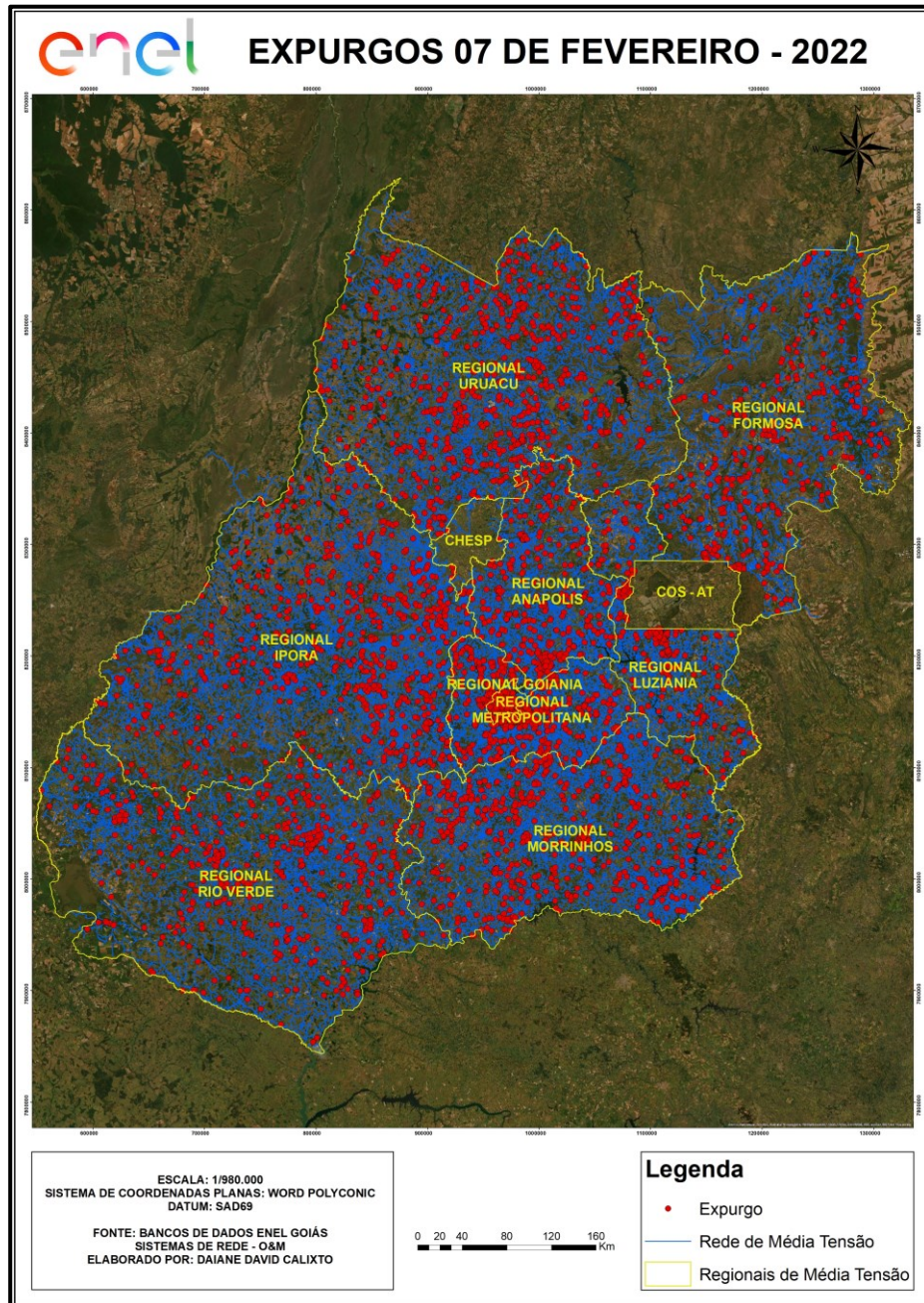


Figura 1 - Mapa geoeletrico da região afetada.

O mapa acima apresenta as redes de média tensão que foram afetadas nesse evento. Tendo em vista que o evento afetou toda a área de concessão da Enel GO, o mapa elaborado engloba toda a rede de distribuição, destacado em azul. No Anexo III consta a imagem acima com maior resolução.

Nas figuras abaixo são apresentadas as redes de média tensão que foram afetadas nesse evento, por regional.

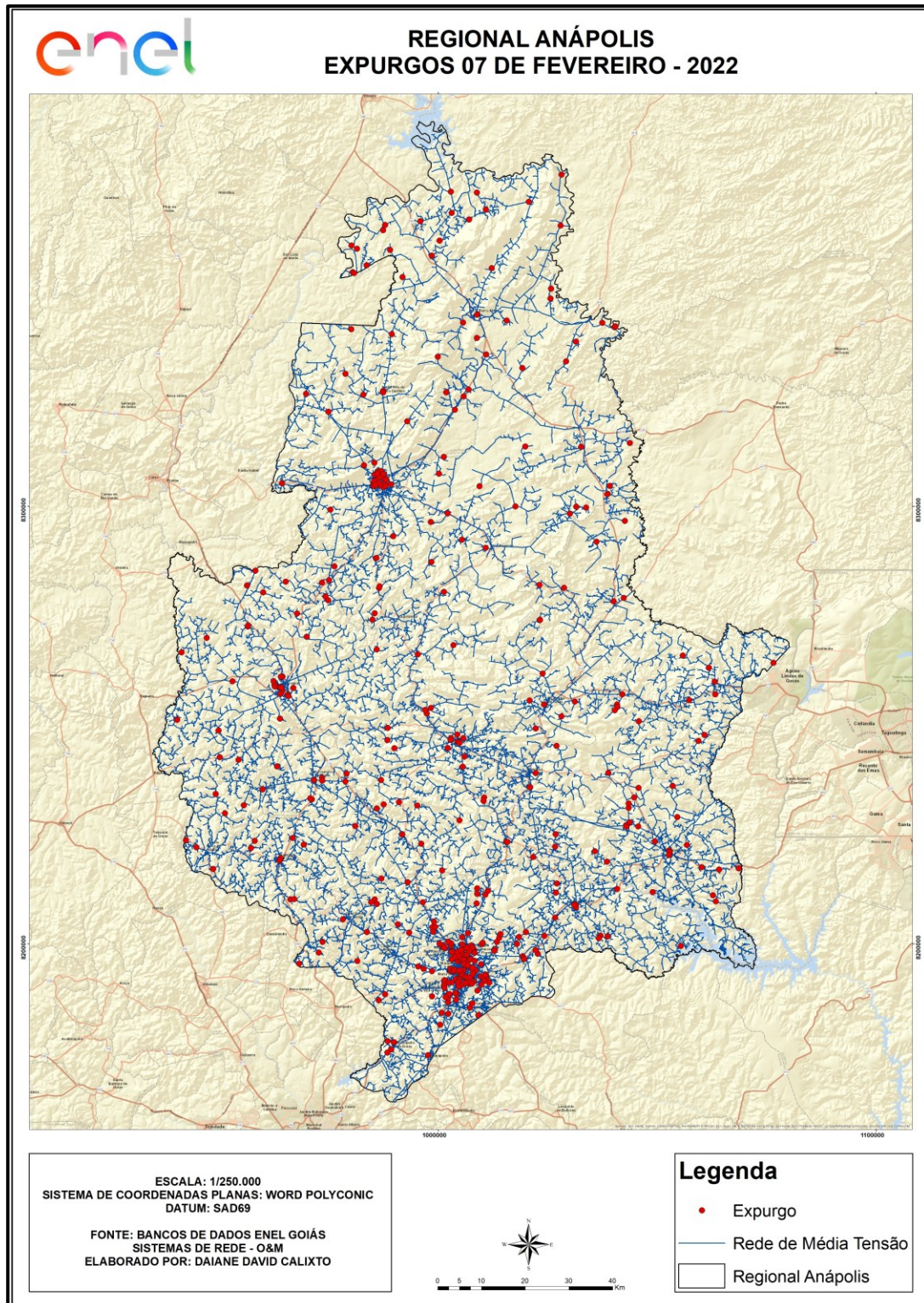


Figura 2 - Mapa geoeletrico da região afetada (Regional Anápolis)

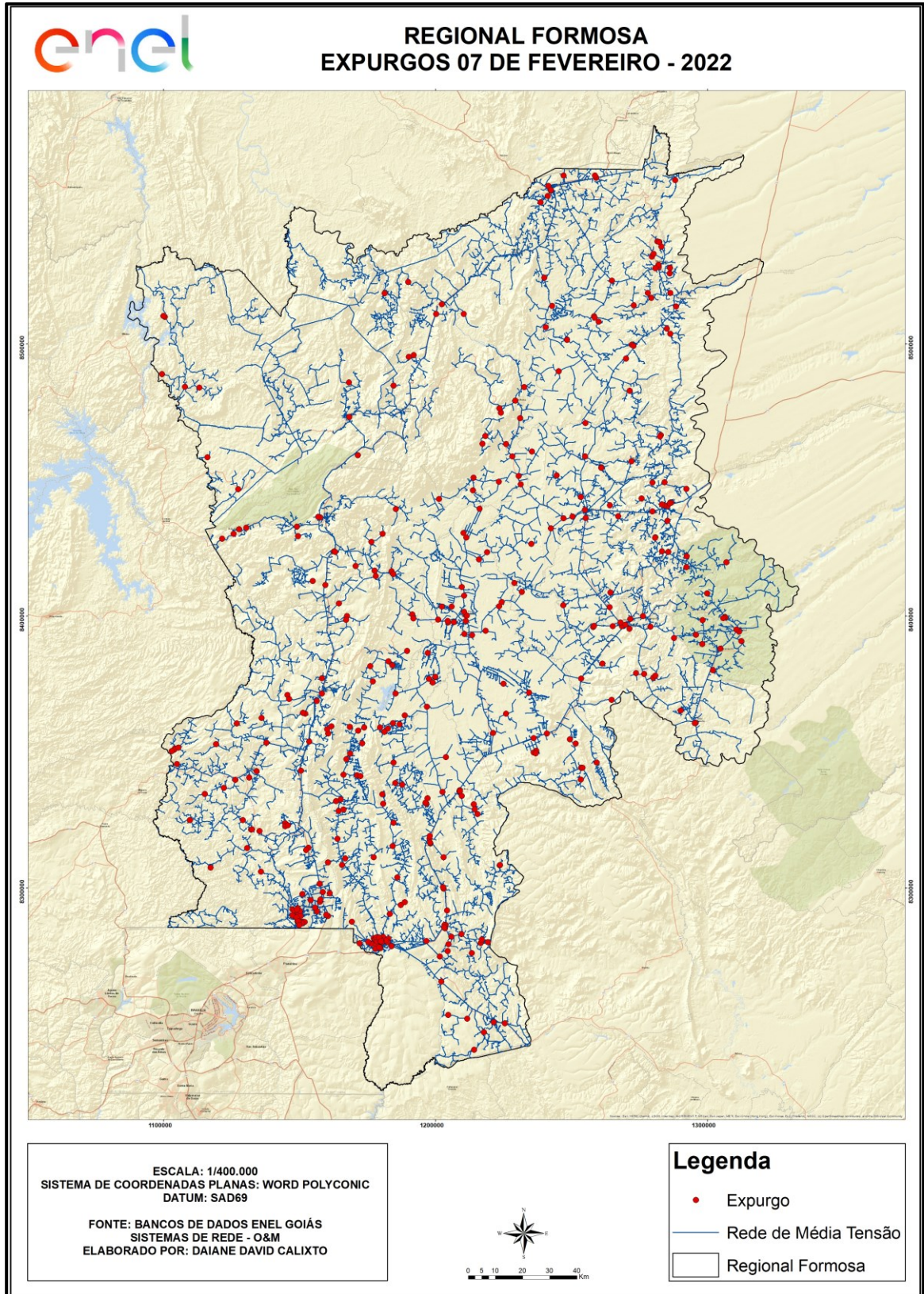


Figura 3 - Mapa geoeétrico da região afetada (Regional Formosa)

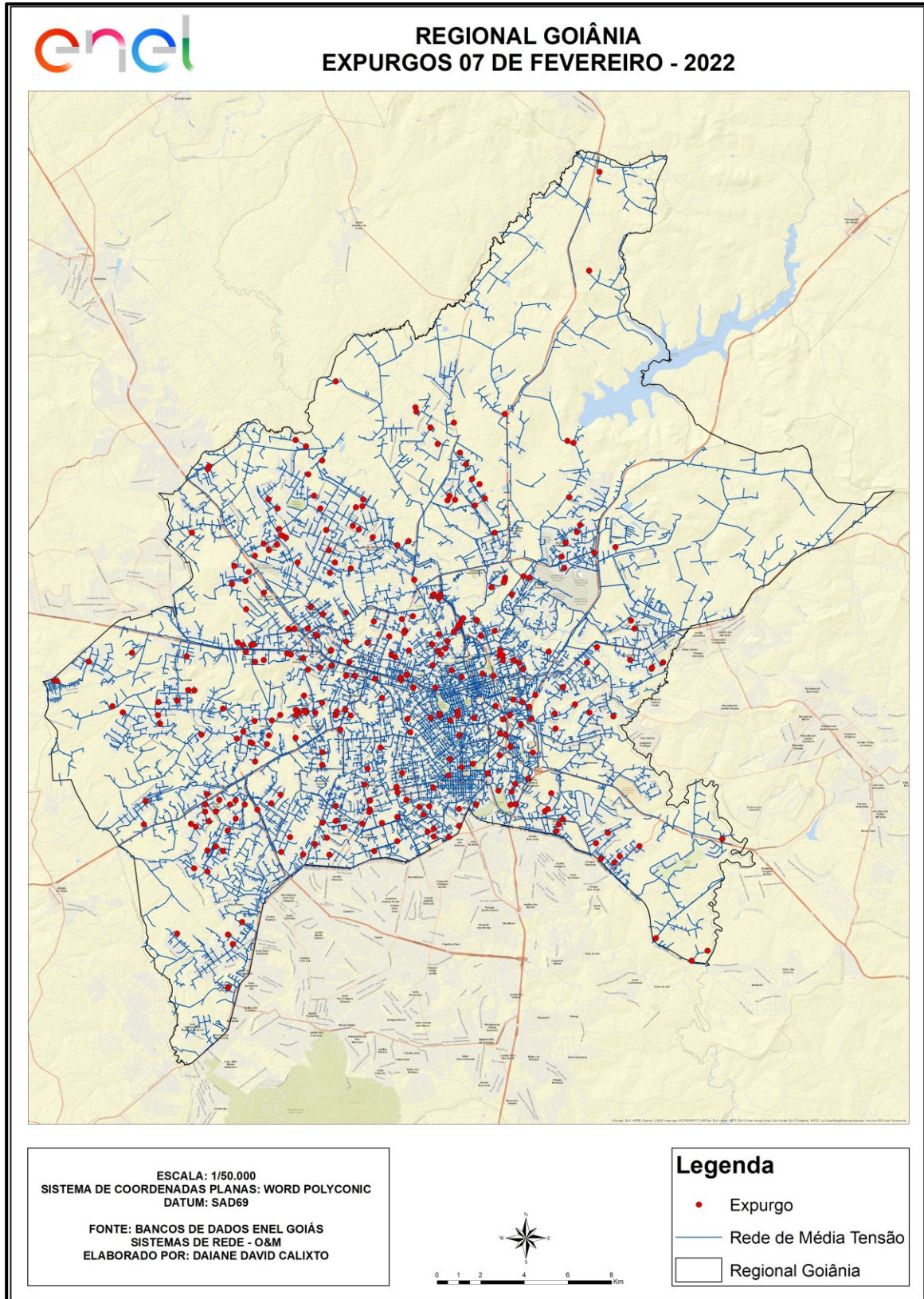


Figura 4 - Mapa geoeletrico da região afetada (Regional Goiânia)

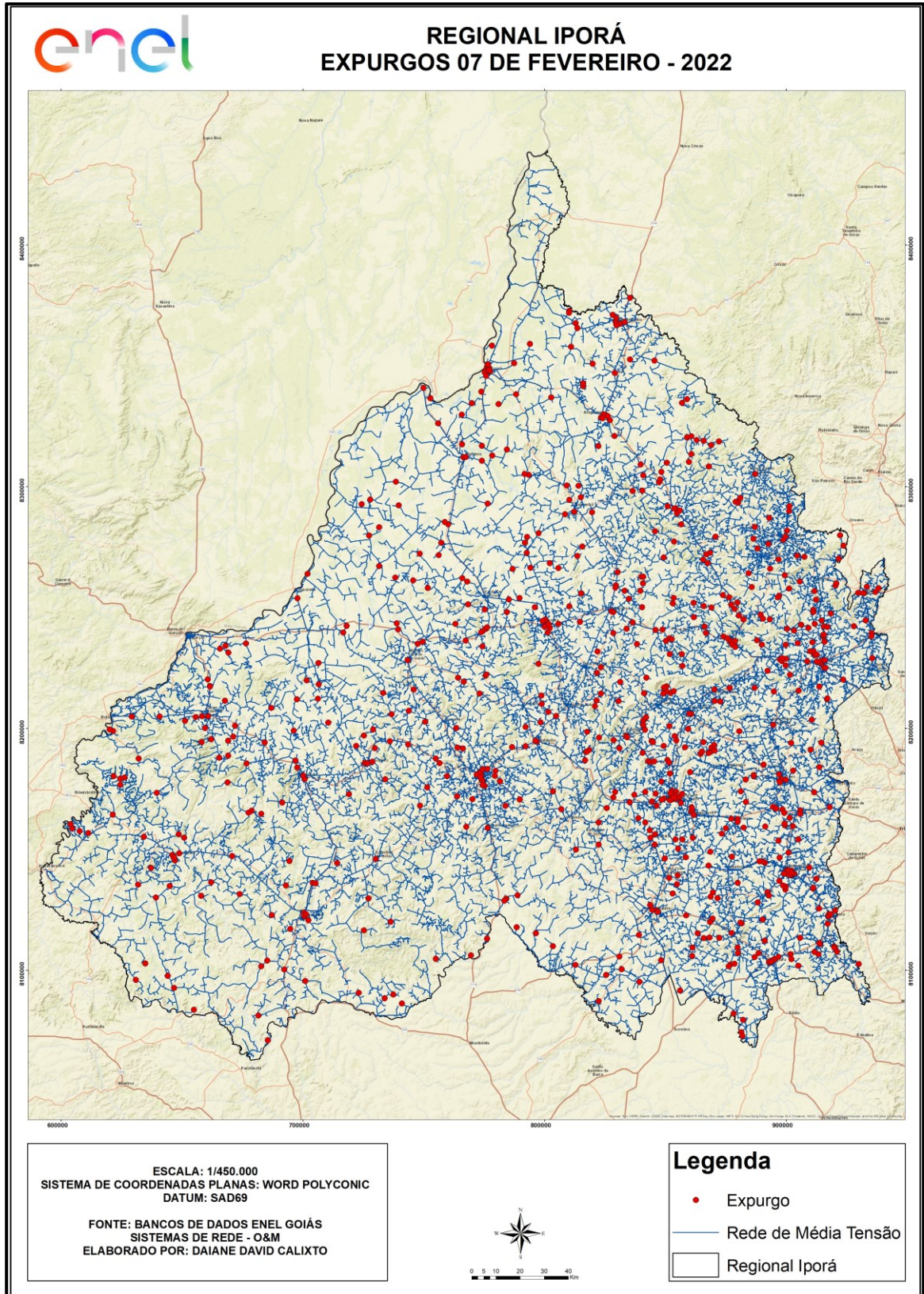


Figura 5 - Mapa geoeletrico da região afetada (Regional Iporá)

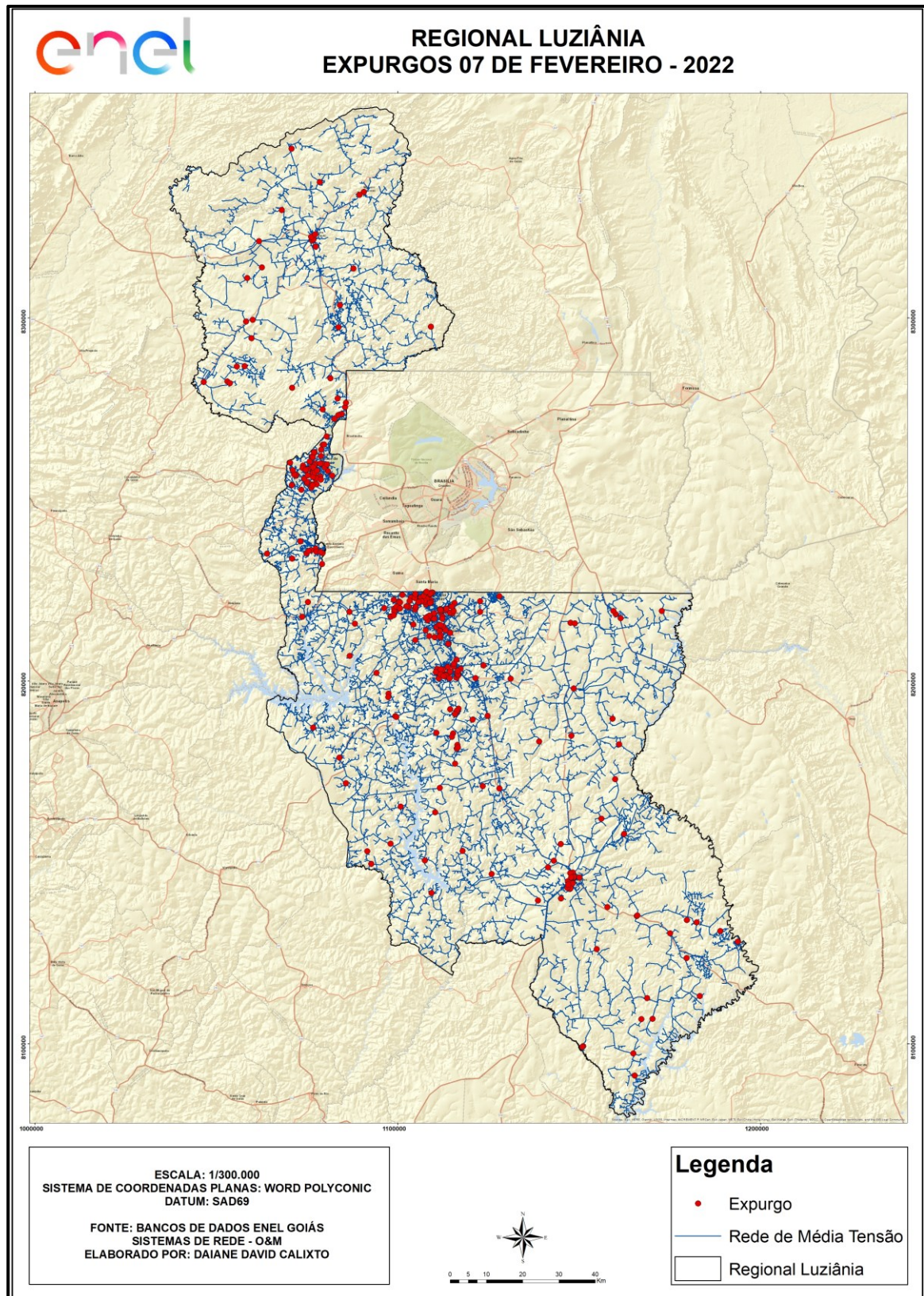


Figura 6 - Mapa geolétrico da região afetada (Regional Luziânia)

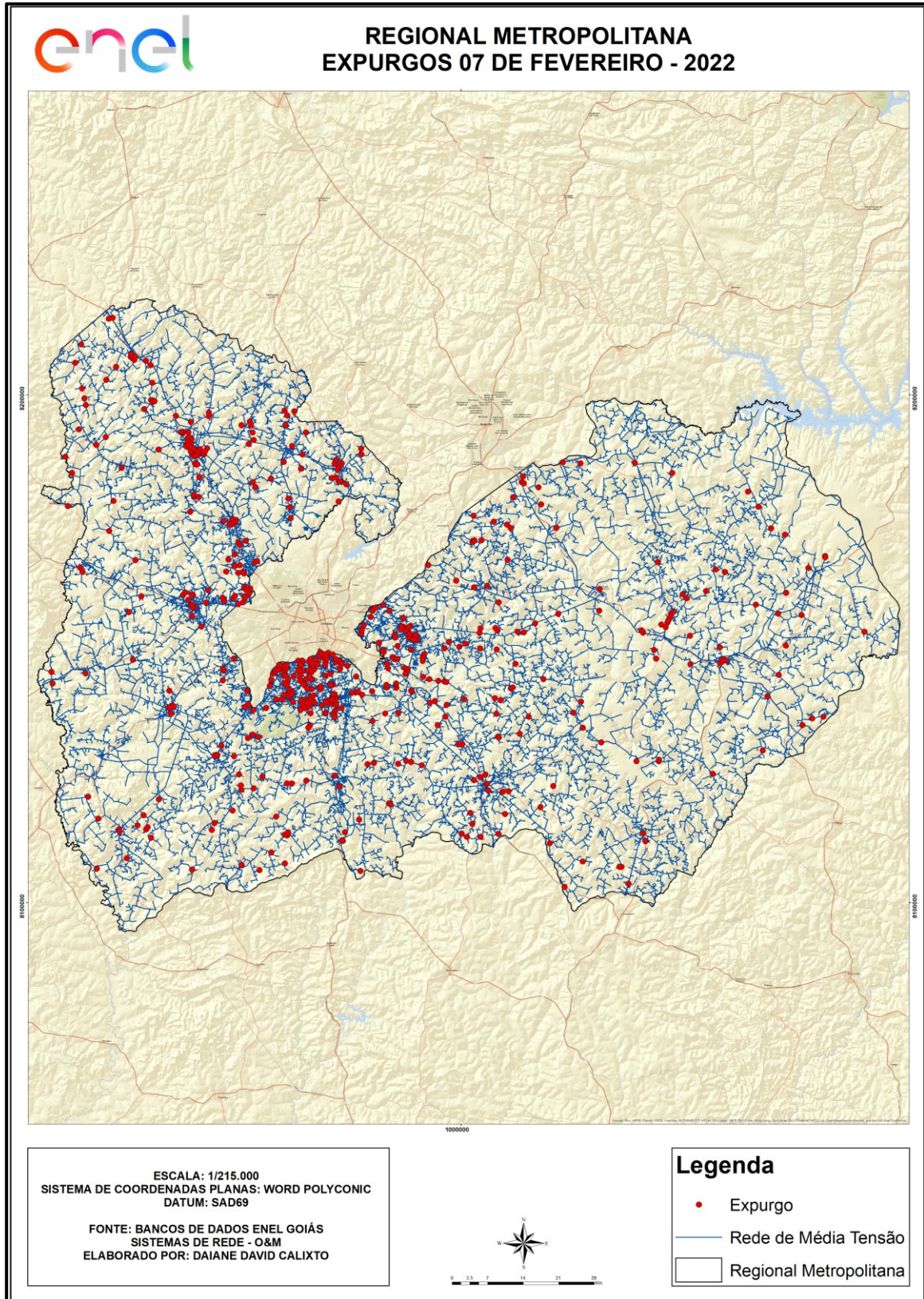


Figura 7 - Mapa geoeletrico da região afetada (Regional Metropolitana)

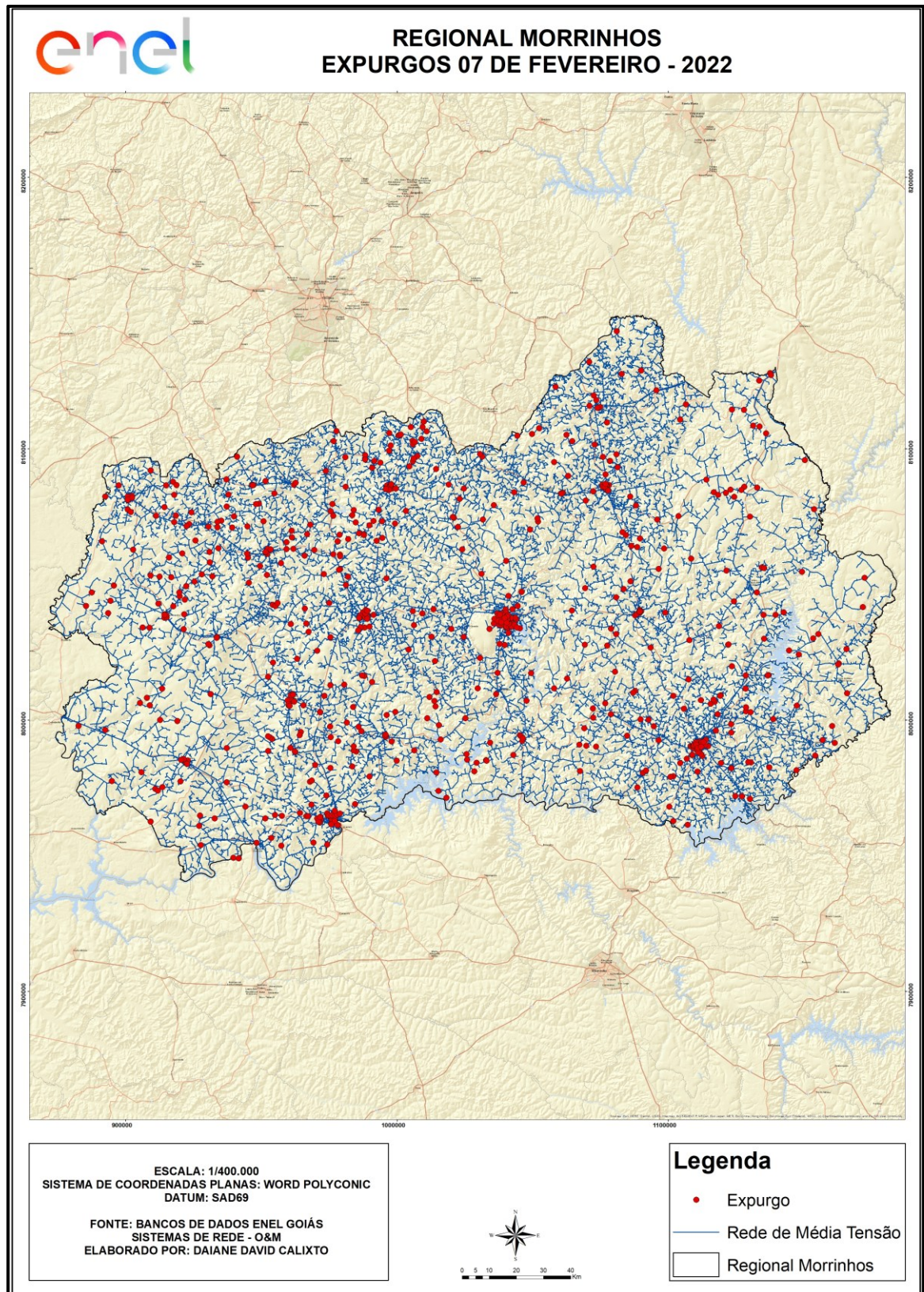


Figura 8 - Mapa geolétrico da região afetada (Regional Morrinhos)

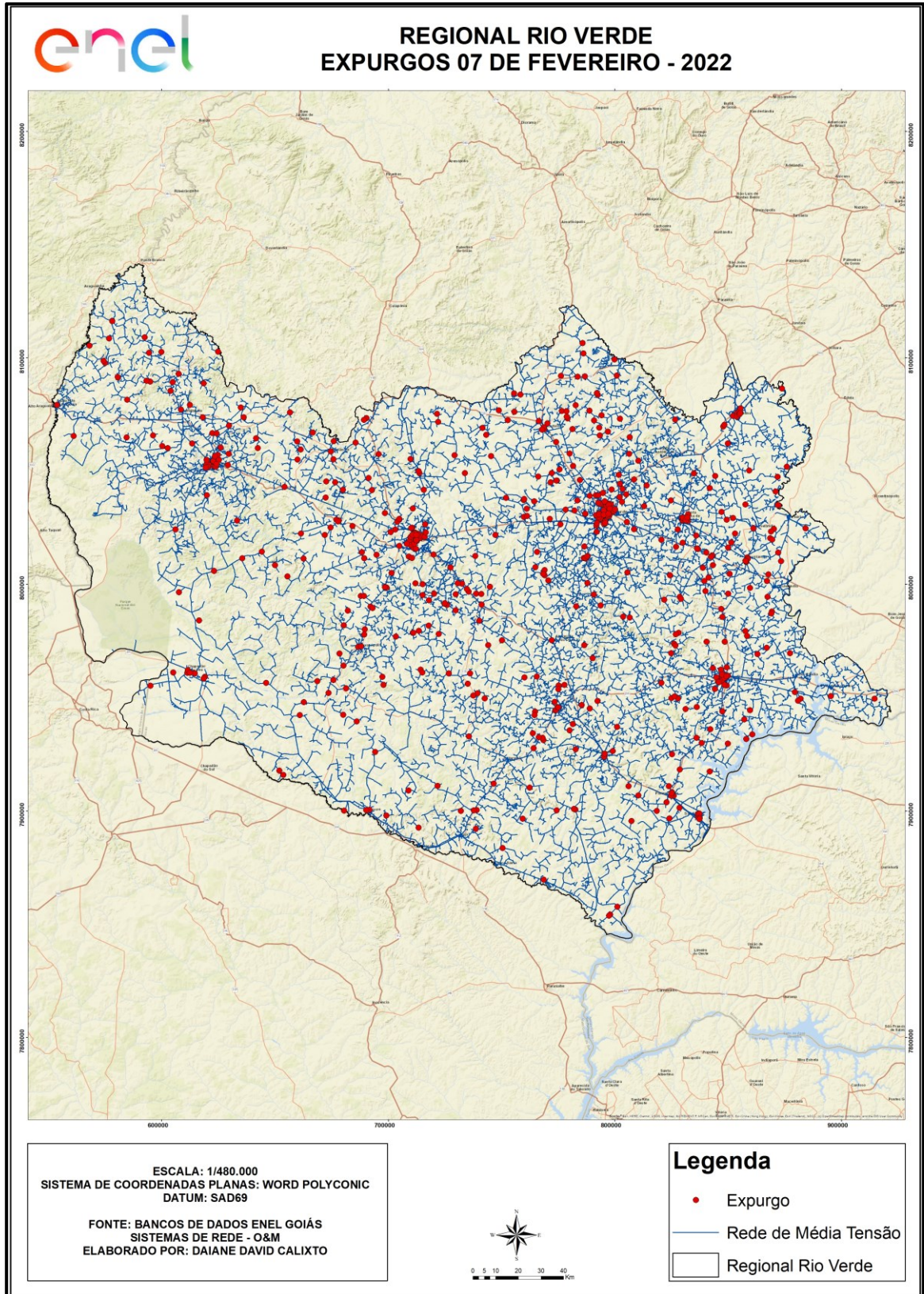


Figura 9 - Mapa geolétrico da região afetada (Regional Rio Verde)

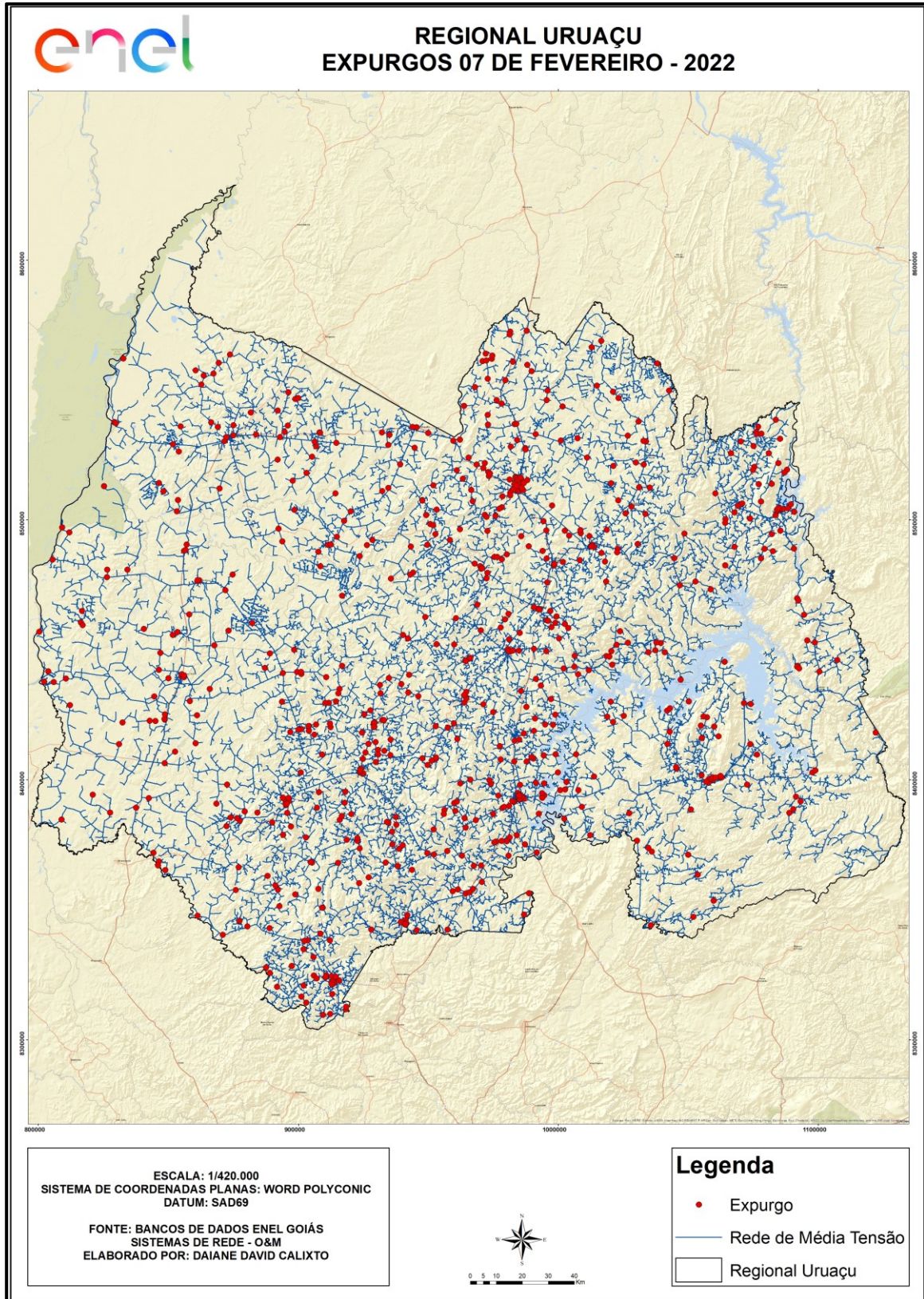


Figura 10 - Mapa geolétrico da região afetada (Regional Uruaçu)

3.2 Diagrama unifilar da ENEL GO

Além do mapa geoeletrico apresentado anteriormente, a Enel GO destaca abaixo os diagramas unifilares de todas as regionais da empresa Enel GO. Os diagramas unifilares tem o objetivo de demonstrar as interligações das Subestações por meio das linhas de subtransmissão.

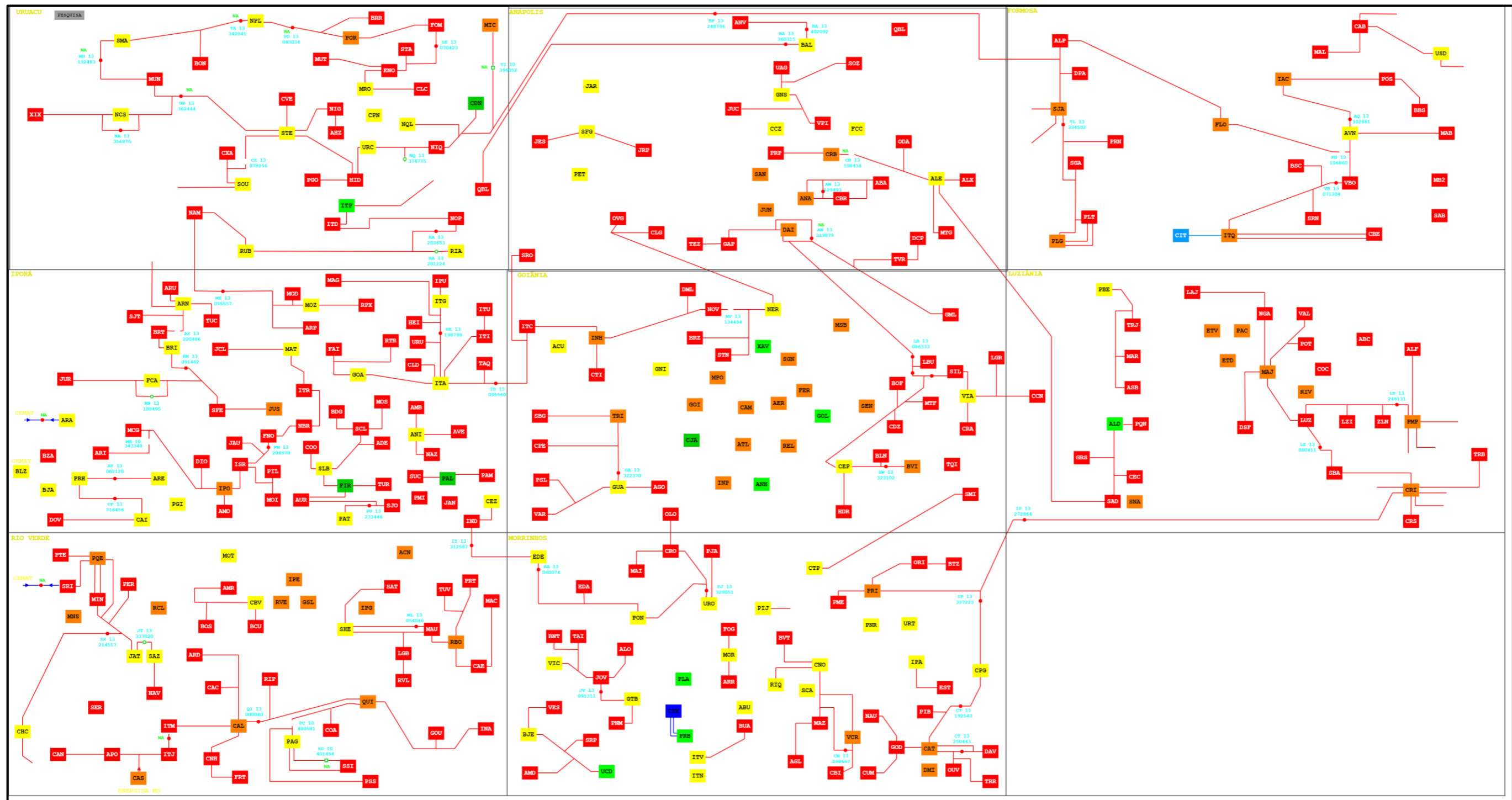


Figura 11 - Diagramas unifilares

3.3 Subestações afetadas

Conforme previamente abordado, o evento em tela impactou toda a área de concessão da ENEL GO, todavia, foram observadas consequências em 330 das 362 subestações e em 239 dos 246 municípios da área de concessão, conforme tabelas abaixo.

Tabela 3– Subestações afetadas pelo evento.

ID	SIGLA	SUBESTAÇÃO	ID	SIGLA	SUBESTAÇÃO	ID	SIGLA	SUBESTAÇÃO
1	CAB	CAMPOS BELOS	111	CBE	CABECEIRAS	221	DIO	DIORAMA
2	MIN	MINEIROS	112	JUN	JUNDIAI	222	JAU	JAUPACI
3	PLT	PLANALTINA	113	CVE	CAMPOS VERDES	223	PMI	PALMINOPOLIS
4	PQE	PARQUE DAS EMAS (MINEIROS)	114	PNM	PANAMA	224	MAT	MATRINCHA
5	NAV	NAVESLANDIA (JATAI)	115	ABU	ALTO BURITI	225	OLO	OLOANA
6	SAD	SANTO ANTONIO DO DESCOBERTO	116	CAI	CAIAPONIA	226	JAN	JANDAIA
7	SER	SERRANOPOLIS	117	RUB	RUBIATABA	227	BRT	BRITANIA
8	CHC	CHAPADAO DO CEU	118	CBV	CABRIUVA (RIO VERDE)	228	NER	NEROPOLIS
9	GNS	GOIANESIA	119	MAZ	MARZAGAO	229	FCA	FAZENDA CANADA
10	UAG	USINA DE ACUCAR DE GOIANESIA	120	CRI	CRISTALINA TRANSMISSAO	230	AMB	AMERICANO DO BRASIL
11	SOZ	SOUZALANDIA	121	MTG	MATO GRANDE	231	BRI	BRITANIA (TRANSMISSAO)
12	ALD	AGUAS LINDAS	122	XIX	XIXA	232	PAL	PALMEIRAS
13	PAC	PACAEMBU (NOVO GAMA)	123	GTB	GOIATUBA	233	STN	SANTO ANTONIO DE GOIAS
14	NIQ	NIQUELANDIA	124	JOV	JOVIANIA	234	PIL	PILOANDIA
15	NGA	NOVO GAMA	125	NAM	NOVA AMERICA	235	MOI	MOIPORA
16	SMA	SAO MIGUEL DO ARAGUAIA	126	ALF	ALPHAVILLE	236	BRZ	BRAZABRANTES
17	VPI	VILA PROPICIO	127	PLA	PLANALTO	237	CEZ	CEZARINA
18	JAT	JATAI	128	PMP	PAMPLONA	238	GUA	GUAPO
19	MRO	MARA ROSA	129	TRB	TRES BARRAS	239	NAZ	NAZARIO
20	ASB	ASA BRANCA	130	COC	CIDADE OCIDENTAL	240	SFE	SANTA FE DE GOIAS
21	DAV	DAVINOPOLIS	131	CRS	CRISTALINA	241	COO	CORREGO DO OURO
22	CAT	CATALAO	132	PON	PONTALINA	242	SBG	SANTA BARBARA
23	IPA	IPAMERI	133	SBA	SAO BARTOLOMEU	243	AMO	AMORINOPOLIS
24	CPG	CAMPO ALEGRE DE GOIAS	134	AGL	AGUA LIMPA (MARZAGAO)	244	ARD	APARECIDA DO RIO DOCE
25	BAL	BARRO ALTO	135	ALO	ALOANDIA	245	MOS	MOSSAMEDES
26	EST	ESTANIFERA	136	ANA	ANAPOLIS UNIVERSITARIA	246	JUR	JURUMIRIM
27	GOD	GOIANDIRA	137	ARA	ARAGARCAS	247	GNI	GOIANIRA
28	HID	HIDROLINA	138	DOV	DOVERLANDIA	248	ITC	ITAUCU
29	FOM	FORMOSO	139	JAR	JARAGUA	249	LBU	LEOPOLDO DE BULHOES
30	PGO	PILAR	140	PRI	PIRES DO RIO	250	VAR	VARJAO
31	STA	SANTA TEREZA DE GOIAS	141	ORI	ORIZONIA	251	ADE	ADELANDIA
32	USD	SAO DOMINGOS	142	RIQ	RIO QUENTE	252	BLN	BARCELONA
33	SGA	SAO GABRIEL DE GOIAS	143	ARN	ARUANA (TRANSMISSAO)	253	ACU	ARACU
34	POS	POSSE	144	TUC	TUCUNARE	254	INH	INHUMAS
35	OUV	OUVIDOR	145	PET	PETROLINA	255	SAT	SANTO ANTONIO DA BARRA
36	TRR	TRES RANCHOS	146	SFG	SAO FRANCISCO DE GOIAS	256	INA	INACIOLANDIA
37	PLG	PLANALTINA (TRANSMISSAO)	147	ARU	ARUANA	257	SEN	SENADOR CANEDO TRANSMISSAO
38	GAP	GOIANAPOLIS	148	ABA	ABADIANIA	258	BOF	BONFINOPOLIS
39	NIG	NOVA IGUACU	149	CNO	CALDAS NOVAS	259	AGO	ARAGOIANIA
40	MUT	MUTUNOPOLIS	150	CXA	CRIXAS	260	CTI	CATURAI
41	PER	PEROLANDIA	151	CBI	CORUMBAIBA	261	CEP	CEPAIGO
42	MUN	MUNDO NOVO DE GOIAS	152	VIC	VICENTINOPOLIS	262	TRI	TRINDADE
43	MIC	MINACU	153	NOP	NOVA PONTE	263	CPE	CAMPESTRE
44	NAU	NOVA AURORA	154	PIJ	PIRACANJUBA	264	NOV	NOVA VENEZA
45	TEZ	TEREZOPOLIS	155	RVE	RIO VERDE	265	INP	INDEPENDENCIA
46	CLG	CAMPO LIMPO DE GOIAS	156	TUR	TURVANIA	266	REL	REAL
47	GRS	GIRASSOL	157	ARR	ARARAS	267	ATL	ATLANTICO
48	BON	BONOPOLIS	158	CRA	CARAIBAS	268	CAM	CAMPINAS
49	ENO	ESTRELA DO NORTE	159	ITQ	ITUIQUIRA (FORMOSA)	269	SRO	SANTA ROSA DE GOIAS
50	POR	PORANGATU	160	SCA	SERRA DE CALDAS	270	FER	FERROVIARIO
51	BRR	BARREIRO (PORANGATU)	161	CAL	CACHOEIRA ALTA	271	GOL	GOIANIA LESTE
52	NPL	NOVO PLANALTO	162	CAC	CACU	272	AER	AEROPORTO
53	CRB	CORUMBA	163	CTP	CRISTIANOPOLIS	273	ANH	ANHANGUERA
54	ITJ	ITAJA	164	PAG	PARANAIGUARA	274	CDZ	CALDAZINHA
55	ITM	ITARUMA	165	LGB	LAGOA DO BAUZINHO (RIO VERDE)	275	GOI	GOYA

ID	SIGLA	SUBESTAÇÃO	ID	SIGLA	SUBESTAÇÃO	ID	SIGLA	SUBESTAÇÃO
56	ALX	ALEXANIA	166	CAE	CASTELANDIA	276	MPO	MEIA PONTE
57	PRP	PIRENOPOLIS	167	BOS	BONSUCESSO (RIO VERDE)	277	BSC	DESTILARIA BRASIL CENTRAL
58	VAL	VALPARAISO	168	PRT	PORTEIRAO	278	SUC	SUCURI
59	ALE	ALEXANIA TRANSMISSAO	169	ITU	ITAGUARU	279	FOG	FORMIGA
60	CAS	ENERSUL	170	RVL	RIVERLANDIA (RIO VERDE)	280	MAB	MAMBAI
61	APO	APORE	171	CCN	CACHOEIRA NOVA	281	SAB	SITIO DABADIA
62	URC	URUACU	172	VCR	VILA CORUMBA	282	PRH	PIRANHAS T
63	PTE	PORTELANDIA	173	ZLN	ZELANDIA	283	LAI	LAGES
64	ITP	ITAPACI (TRANSMISSAO)	174	BCU	BACURI (RIO VERDE)	284	FRT	FRONTEIRA
65	AMD	ALMERINDONOPOLIS	175	MOR	MORRINHOS	285	BDG	BURITI DE GOIAS
66	ODA	OLHOS DAGUA	176	ARP	ARAGUAPAZ	286	ABC	ABC
67	MOZ	MOZARLANDIA (TRANSMISSAO)	177	SSI	SAO SIMAO	287	SJT	SAO JUDAS TADEU
68	MAL	MONTE ALEGRE	178	GOU	GOUVERLANDIA	288	BVT	BOA VISTA
69	PME	PALMELO	179	TQI	TAQUARI	289	MAG	MORRO AGUDO
70	PRN	PARANA	180	ITN	ITUMBIARA NOVA	290	CAN	CAMPO NOVO
71	MAJ	MARAJOARA	181	ITV	ITUMBIARA VELHA	291	BNT	BONITO
72	MAR	MARIAPOLIS (PADRE BERNARDO)	182	LUZ	LUZIANIA	292	BBS	BARBOSELANDIA
73	BJA	BOM JARDIM	183	QUI	QUIRINOPOLIS	293	CJA	CARAJAS
74	FIR	FIRMINOPOLIS	184	VBO	VILA BOA	294	SMI	SAO MIGUEL DO PASSA QUATRO
75	GOA	GOIAS	185	BVI	BELA VISTA (TRANSMISSAO)	295	RPX	RIO DO PEIXE
76	ITD	ITAPACI	186	RIV	RIO VERMELHO	296	XAV	XAVANTES
77	URO	ROCHEDO (UEH)	187	PGI	PALESTINA	297	SRP	SANTA ROSA DO MEIA PONTE
78	CLD	CALCILANDIA	188	AVN	ALVORADA DO NORTE	298	PIB	PIRES BELO
79	CPN	CAMPINORTE	189	EDA	EDEALINA	299	CLC	COLINACU
80	RCL	RIO CLARO JATAI MONTIVIDIU	190	EDE	EDEIA	300	JUC	JUSCELANDIA
81	AVE	AVELINOPOLIS	191	IPU	ITAPURANGA	301	QBL	QUEBRA LINHA
82	CNH	CACHOEIRINHA (ITARUMA)	192	MAU	MAURILANDIA	302	PQN	PARQUE DAS NACOES
83	URT	URUTAI	193	MCG	MONTES CLAROS DE GOIAS	303	SAZ	SERRA AZUL (JATAI)
84	BZA	BALIZA	194	IND	INDIARA	304	JCL	JACILANDIA
85	BJE	BOM JESUS DE GOIAS	195	URU	URU	305	VES	VENDA SECA
86	UCD	CACHOEIRA DOURADA	196	FLO	FLORES DE GOIAS	306	LGR	LAGOA DA SERRA
87	ALP	ALTO PARAISO DE GOIAS	197	ITI	ITAGUARI	307	NCS	NOVA CRIXAS (TRANSMISSAO)
88	MOD	MOZARLANDIA	198	TUV	TURVELANDIA	308	ANV	ANTONIO DO VITTO
89	PBE	PADRE BERNARDO	199	OVG	OURO VERDE DE GOIAS	309	DSF	DESFECHO
90	TRJ	TRAJANOPOLIS (PADRE BERNARDO)	200	RBO	RIO DOS BOIS (MAURILANDIA)	310	DMI	DIMIC
91	MAI	MAIRIPOTABA	201	HEI	HEITORAI	311	JRP	JARANAPOLIS
92	PJA	PROFESSOR JAMIL	202	TAQ	TAQUARAL	312	JES	JESUPOLIS
93	DAI	DAIA - ANAPOLIS	203	ITA	ITABERAI	313	MOT	MONTIVIDIU T
94	ACN	ACREUNA	204	MB2	USINA MAMBAI	314	SRA	SANTA RITA DO ARAGUAIA
95	ANI	ANICUNS	205	IAC	IACIARA	315	TVR	TERRA VERMELHA
96	ARE	ARENOPOLIS	206	PAM	PALMEIRAS DE GOIAS	316	DCP	DORCELINO PEIXOTO DE MORAES
97	AUR	AURILANDIA	207	HDR	HIDROLANDIA	317	CCZ	COCALZINHO
98	BUA	BURITI ALEGRE	208	DML	DAMOLANDIA	318	PAT	PARAUNA SE ALTA TENSÃO
99	CUM	CUMARI	209	PRB	PARANAIBA	319	IPG	IPEGUARI
100	SHE	SANTA HELENA	210	FAI	FAINA	320	BTZ	BURITIZINHO
101	SJO	SAO JOAO DA PARAUNA	211	SRN	SANTA ROSA	321	AHZ	ALTO HORIZONTE
102	SIL	SILVANIA	212	ARI	AREIAS	322	SAN	SANTANA
103	SJA	SAO JOAO D ALIANCA	213	RIP	RIO PRETO	323	MNS	MINEIROS TRANSMISSAO
104	VIA	VIANOPOLIS	214	JUS	JUSSARA	324	NQL	NIQUELANDIA 69KV
105	SOU	SERRA DO OURO	215	SLB	SAO LUIZ DOS MONTES BELOS	325	PNR	PAINEIRAS
106	CRO	CROMINIA	216	IPO	IPORA	326	SGN	SANTA GENOVEVA
107	TAI	TAIOBA	217	ISR	ISRAELANDIA	327	ETD	ESTRELA DALVA
108	AMR	AMERICANO (RIO VERDE)	218	ITR	ITAPIRAPUA	328	IPE	IPE
109	RTR	RETIRO / GOIAS	219	NBR	NOVO BRASIL	329	SNA	SANTO ANTONIO DO DESC. TRANS.
110	STE	SANTA TEREZINHA	220	SCL	SANCLERLANDIA	330	MTF	MATA FEIA

3.4 Municípios afetados

Conforme previamente abordado, o evento em tela impactou toda a área de concessão da ENEL GO, todavia, em 330 das 362 subestações e em 239 dos 246 municípios da área de concessão, conforme tabelas abaixo.

Tabela 4 – Municípios afetados pelo evento.

ID	MUNICÍPIO	ID	MUNICÍPIO	ID	MUNICÍPIO
1	ABADIA DE GOIAS	81	EDEALINA	161	NOVA IGUAQU DE GOIAS
2	ABADIANIA	82	EDEIA	162	NOVA ROMA
3	ACREUNA	83	ESTRELA DO NORTE	163	NOVA VENEZA
4	ADELANDIA	84	FAINA	164	NOVO BRASIL
5	AGUA FRIA DE GOIAS	85	FAZENDA NOVA	165	NOVO GAMA
6	AGUA LIMPA	86	FIRMINOPOLIS	166	NOVO PLANALTO
7	AGUAS LINDAS DE GOIAS	87	FLORES DE GOIAS	167	ORIZONA
8	ALEXANIA	88	FORMOSA	168	OURO VERDE DE GOIAS
9	ALOANDIA	89	FORMOSO	169	OUVIDOR
10	ALTO HORIZONTE	90	GAMELEIRA DE GOIAS	170	PADRE BERNARDO
11	ALTO PARAISO DE GOIAS	91	GOIANAPOLIS	171	PALESTINA DE GOIAS
12	ALVORADA DO NORTE	92	GOIANESIA	172	PALMELO
13	AMARALINA	93	GOIANIA	173	PALMINOPOLIS
14	AMERICANO DO BRASIL	94	GOIANIRA	174	PANAMA
15	AMORINOPOLIS	95	GOIAS	175	PARANAIGUARA
16	ANAPOLIS	96	GOIATUBA	176	PARAUNA
17	ANICUNS	97	GOUVELANDIA	177	PEROLANDIA
18	APARECIDA DE GOIANIA	98	GUAPO	178	PETROLINA DE GOIAS
19	APARECIDA DO RIO DOCE	99	GUARAITA	179	PILAR DE GOIAS
20	APORE	100	GUARANI DE GOIAS	180	PIRACANJUBA
21	ARACU	101	GUARINOS	181	PIRANHAS
22	ARAGARCAS	102	HEITORAI	182	PIRENOPOLIS
23	ARAGOANIA	103	HIDROLANDIA	183	PIRES DO RIO
24	ARAGUAPAZ	104	HIDROLINA	184	PLANALTINA
25	ARENOPOLIS	105	IACIARA	185	PONTALINA
26	ARUANA	106	INACIOLANDIA	186	PORANGATU
27	AURILANDIA	107	INDIARA	187	PORTEIRAO
28	AVELINOPOLIS	108	INHUMAS	188	PORTELANDIA
29	BALIZA	109	IPAMERI	189	POSSE
30	BARRO ALTO	110	IPORA	190	PROFESSOR JAMIL
31	BELA VISTA DE GOIAS	111	ISRAELANDIA	191	QUIRINOPOLIS
32	BOM JARDIM DE GOIAS	112	ITABERAI	192	RIO QUENTE
33	BOM JESUS DE GOIAS	113	ITAGUARI	193	RIO VERDE
34	BONFINOPOLIS	114	ITAGUARU	194	RUBIATABA
35	BONOPOLIS	115	ITAJA	195	SANCLERLANDIA
36	BRAZABRANTES	116	ITAPACI	196	SANTA BARBARA DE GOIAS
37	BRITANIA	117	ITAPIRAPUA	197	SANTA CRUZ DE GOIAS
38	BURITI ALEGRE	118	ITAPURANGA	198	SANTA FE DE GOIAS
39	BURITI DE GOIAS	119	ITARUMA	199	SANTA HELENA DE GOIAS
40	BURITINOPOLIS	120	ITAUCU	200	SANTA RITA DO ARAGUAIA
41	CABECEIRAS	121	ITUMBIARA	201	SANTA RITA DO NOVO DESTINO
42	CACHOEIRA ALTA	122	IVOLANDIA	202	SANTA ROSA DE GOIAS
43	CACHOEIRA DE GOIAS	123	JANDAIA	203	SANTA TEREZA DE GOIAS
44	CACHOEIRA DOURADA	124	JARAGUA	204	SANTA TEREZINHA DE GOIAS
45	CACU	125	JATAI	205	SANTO ANTONIO DA BARRA
46	CAIAPONIA	126	JAUPACI	206	SANTO ANTONIO DE GOIAS
47	CALDAS NOVAS	127	JESUPOLIS	207	SANTO ANTONIO DO DESCOBERTO
48	CALDAZINHA	128	JOVIANIA	208	SAO DOMINGOS
49	CAMPESTRE DE GOIAS	129	JUSSARA	209	SAO FRANCISCO DE GOIAS
50	CAMPINACU	130	LAGOA SANTA	210	SAO JOAO D ALIANCA
51	CAMPINORTE	131	LEOPOLDO DE BULHOES	211	SAO JOAO DA PARAUNA
52	CAMPO ALEGRE DE GOIAS	132	LUZIANIA	212	SAO LUIS DE MONTES BELOS
53	CAMPO LIMPO DE GOIAS	133	MAIRIPOTABA	213	SAO LUIZ DO NORTE
54	CAMPOS BELOS	134	MAMBAI	214	SAO MIGUEL DO ARAGUAIA
55	CAMPOS VERDES	135	MARA ROSA	215	SAO MIGUEL DO PASSA QUATRO
56	CARMO DO RIO VERDE	136	MARZAGAO	216	SAO PATRICIO
57	CASTELANDIA	137	MATRINCHA	217	SAO SIMAO
58	CATALAO	138	MAURILANDIA	218	SENADOR CANEDO
59	CATURAI	139	MIMOSO DE GOIAS	219	SERRANOPOLIS
60	CAVALCANTE	140	MINACU	220	SILVANIA
61	CEZARINA	141	MINEIROS	221	SIMOLANDIA
62	CHAPADAO DO CEU	142	MOIPORA	222	SITIO D ABADIA
63	CIDADE OCIDENTAL	143	MONTE ALEGRE DE GOIAS	223	TAQUARAL DE GOIAS
64	COCALZINHO DE GOIAS	144	MONTES CLAROS DE GOIAS	224	TERESINA DE GOIAS
65	COLINAS DO SUL	145	MONTIVIDIU	225	TEREZOPOLIS DE GOIAS

ID	MUNICÍPIO	ID	MUNICÍPIO	ID	MUNICÍPIO
66	CORREGO DO OURO	146	MONTIVIDU DO NORTE	226	TRES RANCHOS
67	CORUMBA DE GOIAS	147	MORRINHOS	227	TRINDADE
68	CORUMBAIBA	148	MORRO AGUDO DE GOIAS	228	TROMBAS
69	CRISTALINA	149	MOSSAMEDES	229	TURVANIA
70	CRISTIANOPOLIS	150	MOZARLANDIA	230	TURVELANDIA
71	CRIXAS	151	MUNDO NOVO	231	UIRAPURU
72	CROMINIA	152	MUTUNOPOLIS	232	URUACU
73	CUMARI	153	NAZARIO	233	URUTAI
74	DAMIANOPOLIS	154	NEROPOLIS	234	VALPARAISO DE GOIAS
75	DAMOLANDIA	155	NIQUELANDIA	235	VARJAO
76	DAVINOPOLIS	156	NOVA AMERICA	236	VIANOPOLIS
77	DIORAMA	157	NOVA AURORA	237	VICENTINOPOLIS
78	DIVINOPOLIS DE GOIAS	158	NOVA CRIXAS	238	VILA BOA
79	DOVERLANDIA	159	NOVA GLORIA	239	VILA PROPICIO
80	GOIANDIRA	160	PALMEIRAS DE GOIAS		

4 Descrição dos danos causados ao sistema elétrico

A incidência do temporal registrado entre os dias 07 e 11 de fevereiro de 2022 causou diversos impactos na área de concessão da Enel GO. Em resumo, os ventos fortes e descargas atmosféricas, provocaram danos em ramais de ligação dos clientes, tombamento de árvores nas estruturas de alimentação de média tensão, impedimentos de acesso, atolamentos em estradas rurais, dentre outros.

Cerca de 116 pontos tiveram tombamento de árvores nas estruturas de alimentação de média tensão, em mais de 1.700 pontos na rede elétrica houve impacto de descargas atmosféricas, em mais de 140 pontos dispuseram de cabo partido ocasionado por fortes ventos e mais de 900 pontos foram impactados por vendavais. Aproximadamente 66,% do CHI está associado às causas de ventos e aproximadamente 22% está relacionado com descargas atmosféricas.

A fim de possibilitar melhor entendimento da importância dos equipamentos afetados na concessão da ENEL GO durante período do Evento, apresenta-se na tabela 5 a hierarquia dos equipamentos da rede de distribuição, assim como a descrição detalhada destes.

Hierarquia	Sigla	Nome do Equipamento
1	DJ/RE/SE	Disjuntor/ Religador/ Chave Telecomandada
2	CH	Chave fusível
3	TF	Transformador

Tabela 5 – Importância dos equipamentos para o sistema elétrico em termos de hierarquia.

Religadores automáticos – são equipamentos de interrupção de corrente elétrica dotados de uma determinada capacidade de repetição em operação de abertura e fechamento de um circuito, durante a ocorrência de um defeito.

Disjuntor – é um interruptor elétrico projetado para proteger um circuito elétrico de danos causados por falhas na alimentação elétrica, principalmente devido a situações de sobrecorrentes, causadas por exemplo por excesso de carga ou um curto-circuito.

Chave fusível – é um dispositivo fusível no qual o porta-fusível pode ser manipulado de forma a obter uma distância de seccionamento, sem que haja separação física entre o porta-fusível e a base. É um equipamento destinado a proteção de sobrecorrentes de circuitos primários utilizados em redes aéreas de distribuição urbana e rural e em pequenas subestações de consumidor e de concessionária. É dotada de um elemento fusível que responde pelas características básicas de sua operação.

Transformador – é um dispositivo destinado a modificar os níveis de tensão e corrente elétrica, mantendo potência elétrica praticamente constante, de um circuito a outro, modificando também os valores das impedâncias elétricas de um circuito elétrico.

Adicionalmente, para conhecimento segue a descrição detalhada abaixo:

Alimentador – linha elétrica destinada a transportar energia elétrica em média tensão.

Condutor de energia – é o meio pelo qual se transporta potência desde um determinado ponto, denominada fonte ou alimentação, até um terminal consumidor.

Para-raios – são equipamentos protetores de linhas de transmissão e distribuição aéreas contra sobretensões causadas por manobras de chaves ou descargas atmosféricas.

Chave faca – é um tipo de dispositivo destinado a isolar (seccionar) partes (subsistemas, equipamentos, etc.) de circuitos elétricos. São instaladas em postes de energia e redes de distribuição elétrica, visando seccionar a rede para minimizar os efeitos das interrupções.

Isoladores – são elementos sólidos dotados de propriedades mecânicas, capazes de suportar os esforços produzidos pelos condutores. Eletricamente, exercem a função de isolar os condutores, submetidos a uma diferença de potencial em relação terra (estrutura suporte) ou em relação a um outro condutor de fase.

Ramal de ligação - conjunto de condutores e acessórios instalados entre o ponto de derivação do sistema de distribuição da distribuidora e o ponto de conexão das instalações de utilização do acessante.

4.1 Equipamentos afetados e sua hierarquia de importância para o sistema

Adicionalmente, segue abaixo a tabela 6, que demonstra o detalhamento da quantidade e o total de equipamentos afetados.

Dispositivo	Quantidade
DJ/RE/SE	86
CH	1574
TF	1870
Total Geral	3530

Tabela 6 – Equipamentos afetados no período do evento.

O ANEXO I deste documento apresenta, na íntegra, a relação destas interrupções.

4.2 Clientes afetados e impactos globais

Em análise ao número de clientes interrompidos – CI na área de concessão da ENEL GO, a figura abaixo apresenta a atipicidade vivenciada entre os dias 07 e 11 de fevereiro de 2022, data esta que, conforme laudo meteorológico emitido por empresa especializada, a referida concessão passou por um período de condições climáticas de extrema severidade.

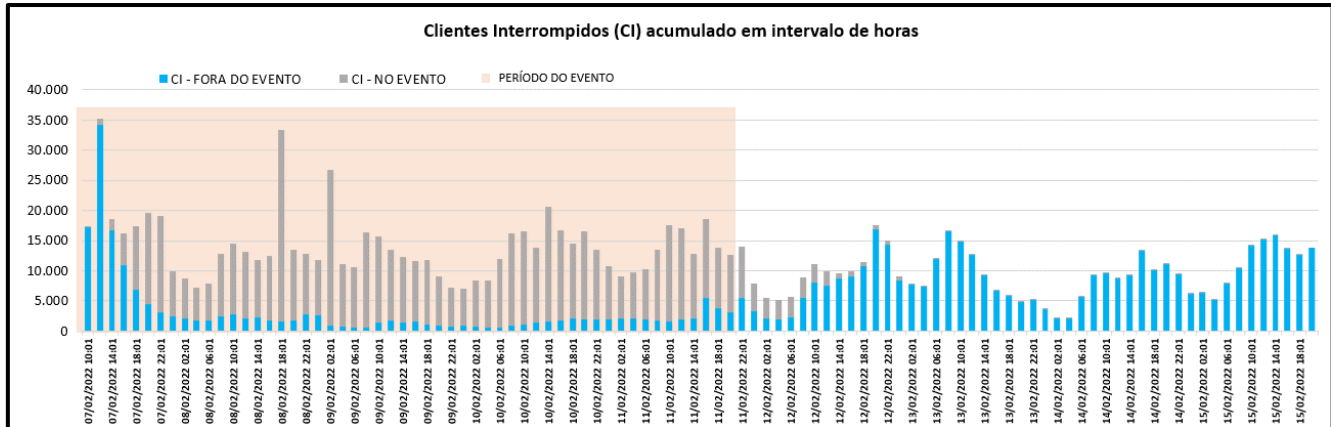


Figura 12-Clientes interrompidos – CI em intervalos de horas

Na figura acima, as barras na cor cinza representam os clientes interrompidos oriundos das ocorrências por Situação de emergência e as barras em azul retratam os demais clientes interrompidos. Destacou-se em laranja o intervalo do evento, para elencar as seguintes situações:

- Nas horas anteriores ao evento 18.223 clientes estavam desligados por diversas causas, como por exemplo, tempestades e chuvas com acumulados significativos.
- Durante o período do evento, registrou-se um pico máximo de 35.186 clientes desligados, resultantes daqueles que já estavam desligados antes do início do evento e aqueles que ficaram sem energia durante o período do evento.
- O restabelecimento se deu progressivamente de tal forma que após 12 horas do fim do evento aproximadamente 8.784 (do pico de 35.186) clientes permaneciam desligados, o que demonstra o esforço da distribuidora para reestabelecer o serviço no menor tempo possível, em situações de emergência.

Na figura abaixo é apresentada outra visão da quantidade de clientes interrompidos, a qual está associada ao início da ocorrência independentemente do tempo do reestabelecimento.

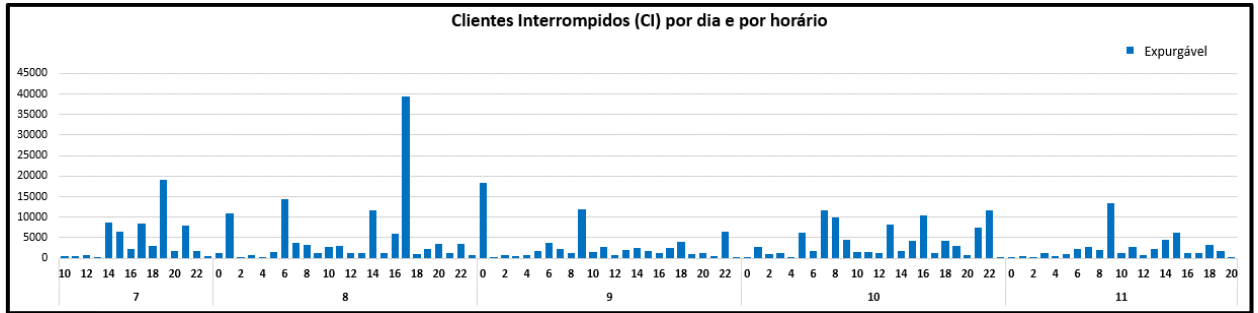
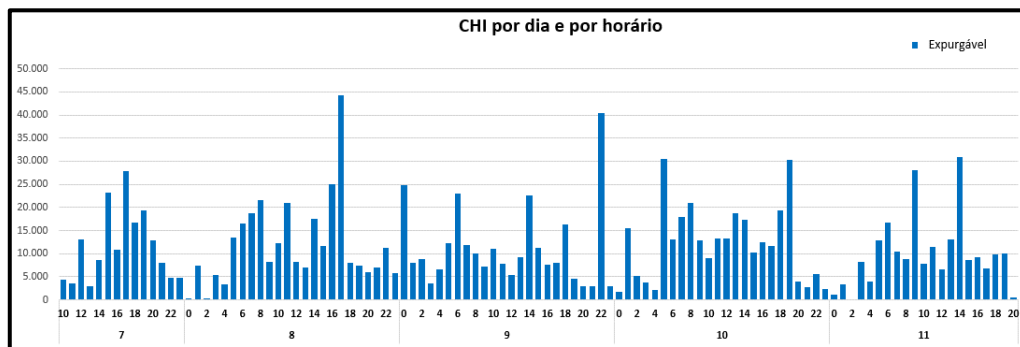


Figura 13 - CI por dia e por Horário

A Figura 13 permite calcular o CI das ocorrências emergenciais associadas ao evento, uma vez que a contabilização é feita uma única vez para cada interrupção (uma ocorrência emergencial pode ter várias interrupções associadas). Em outras palavras, na figura acima um cliente aparecerá uma única vez em um determinado horário, em relação ao início da mesma ocorrência emergencial.

Em termos de Consumidor Hora Interrompido – CHI, a Figura 14 apresenta seu comportamento ao longo dos dias 07 a 11 de fevereiro de 2022. Observa-se que, o CHI acumulado expurgável, resultante da somatória das interrupções decorrentes do evento, resultou em um montante de 1.218.749,65 CHI.



CHI Expurgável																									
DIA_HORA	0	1	2	3	4	5	6	7	8	9	10	11	12	13	14	15	16	17	18	19	20	21	22	23	Total Geral
7											4.387,22	3.452,81	13.087,36	2.898,62	8.636,83	23.297,38	10.778,53	27.960,92	16.668,54	19.355,35	12.845,13	7.993,40	4.701,02	4.700,47	160.763,58
8	338,08	7.300,80	293,04	5.291,26	3.303,98	13.398,22	16.421,85	18.739,24	21.550,59	8.130,69	12.170,35	20.955,04	8.127,45	6.924,45	17.543,05	11.580,55	25.109,51	44.210,03	8.046,50	7.466,98	5.949,20	7.037,72	11.330,68	5.876,58	287.095,87
9	24.814,63	8.037,46	8.913,54	3.462,74	6.582,98	12.177,73	22.942,82	11.905,44	10.069,66	7.238,83	11.106,35	7.714,88	5.301,01	9.173,47	22.502,58	11.325,73	7.569,31	8.022,56	16.298,54	4.532,77	2.862,53	2.933,97	40.353,20	2.995,41	268.838,13
10	1.803,28	15.448,62	5.113,40	3.685,92	2.228,56	30.444,46	13.147,44	17.910,64	21.012,13	12.935,13	8.990,66	13.328,00	13.225,98	18.658,20	17.307,11	10.157,67	12.426,39	11.581,74	19.380,13	30.373,09	4.004,16	2.713,70	5.564,63	2.258,35	293.699,40
11	1.136,18	3.258,44	136,47	8.244,77	3.990,85	12.858,85	16.719,94	10.408,31	8.889,77	28.143,02	7.744,35	11.410,11	6.589,60	13.118,10	30.917,66	8.522,53	9.175,91	6.715,56	9.801,92	10.074,50	495,85				208.352,67
Total Geral																									1.218.749,64

Figura 14 - CHI por dia e por horário

Na Figura 14, os valores estão acumulados de acordo com o início da ocorrência, o que permite avaliar o horário de maior impacto em termos de abrangência e duração das interrupções. No evento em tela, a maior quantidade de CHI aconteceu devido às interrupções que iniciaram no período das 17:00h do dia 08/02.

4.3 Síntese das informações técnicas do evento

A tabela 7 apresenta uma síntese de informações relevantes a respeito do impacto do evento em tela e das interrupções decorrentes deste.

Relatório	ISE 06 02/2022 – GO	Evento	01-0052/ENEL – GO	Período:	Início (dd/mm/aaaa hh:mm:ss) 07/02/2022 10:00	Fim (dd/mm/aaaa hh:mm:ss) 11/02/2022 21:00
ABRANGÊNCIA DO LAUDO METEOROLÓGICO PARA VERIFICAÇÃO DE EXPURGO DE SITUAÇÃO DE EMERGÊNCIA						
Abadia De Goias, Abadiania, Acreuna, Adelandia, Agua Fria De Goias, Agua Limpa, Aguas Lindas De Goias, Alexania, Aloandia, Alto Horizonte, Alto Paraíso De Goias, Alvorada Do Norte, Amaralina, Americano Do Brasil, Amarinópolis, Anápolis, Anicuns, Aparecida De Goiania, Aparecida Do Rio Doce, Apore, Aracu, Aragarcas, Aragoiania, Araguapaz, Arenópolis, Aruana, Aurilândia, Avelinópolis, Baliza, Barro Alto, Bela Vista De Goias, Bom Jardim De Goias, Bom Jesus De Goias, Bonfinópolis, Bonópolis, Brazabrantes, Britânia, Buriti Alegre, Buriti De Goias, Buritinópolis, Cabeceiras, Cachoeira Alta, Cachoeira De Goias, Cachoeira Dourada, Cacu, Caiaponia, Caldas Novas, Caldazinha, Campestre De Goias, Campinacu, Campinorte, Campo Alegre De Goias, Campo Limpo De Goias, Campos Belos, Campos Verdes, Carmo Do Rio Verde, Castelandia, Catalao, Caturai, Cavalcante, Cezarina, Chapadao Do Ceu, Cidade Ocidental, Cocalzinho De Goias, Colinas Do Sul, Corrego Do Ouro, Corumba De Goias, Corumbaíba, Cristalina, Cristianópolis, Crixas, Crominia, Cumari, Damianópolis, Damolandia, Davinópolis, Diorama, Divinópolis De Goias, Doverlândia, Edealina, Edeia, Estrela Do Norte, Faina, Fazenda Nova, Firminópolis, Flores De Goias, Formosa, Formoso, Gameleira De Goias, Goianópolis, Goiandira, Goianesia, Goiania, Goianira, Goias, Goiatuba, Gouvelândia, Guapo, Guaraita, Guarani De Goias, Guarinos, Heitorai, Hidrolândia, Hidrolina, Iaciara, Inaciolandia, Indiara, Inhumas, Ipameri, Ipora, Israelândia, Itaberai, Itaguari, Itaguaru, Itaja, Itapaci, Itapirapua, Itapuranga, Itaruma, Itaucu, Itumbiara, Ivolandia, Jandaia, Jaragua, Jatai, Jaupaci, Jesupolis, Joviania, Jussara, Lagoa Santa, Leopoldo De Bulhoes, Luziania, Mairipotaba, Mambai, Mara Rosa, Marzagao, Matrincha, Maurilândia, Mimoso De Goias, Minacu, Mineiros, Moipora, Monte Alegre De Goias, Montes Claros De Goias, Montividiu, Montividiu Do Norte, Morrinhos, Morro Agudo De Goias, Mossamedes, Mozarlandia, Mundo Novo, Mutunópolis, Nazario, Nerópolis, Niquelandia, Nova America, Nova Aurora, Nova Crixas, Nova Gloria, Nova Iguacu De Goias, Nova Roma, Nova Veneza, Novo Brasil, Novo Gama, Novo Planalto, Orizona, Ouro Verde De Goias, Ouvidor, Padre Bernardo, Palestina De Goias, Palmeiras De Goias, Palmelo, Palminópolis, Panama, Paranaiguara, Parauna, Perolandia, Petrolina De Goias, Pilar De Goias, Piraicanjuba, Piranhas, Pirenópolis, Pires Do Rio, Planaltina, Pontalina, Porangatu, Porteira, Portelandia, Posse, Professor Jamil, Quirinópolis, Rio Quente, Rio Verde, Rubiataba, Sanclerlandia, Santa Barbara De Goias, Santa Cruz De Goias, Santa Fe De Goias, Santa Helena De Goias, Santa Rita Do Araguaia, Santa Rita Do Novo Destino, Santa Rosa De Goias, Santa Tereza De Goias, Santa Terezinha De Goias, Santo Antonio Da Barra, Santo Antonio De Goias, Santo Antonio Do Descoberto, Sao Domingos, Sao Francisco De Goias, Sao Joao D Alianca, Sao Joao Da Parauna, Sao Luis De Montes Belos, Sao Luiz Do Norte, Sao Miguel Do Araguaia, Sao Miguel Do Passa Quatro, Sao Patricio, Sao Simao, Senador Canedo, Serranópolis, Silvania, Simolandia, Sitio D Abadia, Taquaral De Goias, Teresina De Goias, Terezópolis De Goias, Tres Ranchos, Trindade, Trombas, Turvania, Turvelândia, Uirapuru, Uruacu, Urutai, Valparaíso De Goias, Varjao, Vianópolis, Vicentinópolis, Vila Boa, Vila Propicio.						
ITEM	DESCRIÇÃO	VALOR	UNIDADE			
1	Tempo Médio de Preparação das equipes durante o período do evento	390	min			
2	Tempo Médio de Deslocamento das equipes durante o período do evento	56	min			
3	Tempo Médio de Execução das obras durante o período do evento	93	min			
4	Quantidade de municípios afetados durante o período do evento	239	-			

5	Quantidade de subestações afetadas durante o período do evento	330	-
6	Data e hora do início da primeira ocorrência com causas expurgáveis	07/02/2022 10:01	dd/mm/aaaa hh:mm
7	Data e hora do término da última ocorrência com causas expurgáveis	11/02/2022 20:55	dd/mm/aaaa hh:mm
8	Soma dos CHI das interrupções associadas ao evento e causas expurgáveis	1.218.749,6 5	hora
9	Número de unidades consumidoras atingidas (CI) com causas expurgáveis	397.104	-
10	Média da duração das interrupções com causas expurgáveis (CHI/CI)	9,59	hora
11	Duração da interrupção mais longa com causas expurgáveis	107,86	hora

Tabela 7 – Síntese de informações gerais do evento.

5 Relato técnico sobre a intervenção realizada para restabelecimento

Em qualquer evento de situação de emergência, a rede de distribuição registra ocorrências emergenciais que podem estar associadas ao meio ambiente (não gerenciáveis) ou relacionadas à operação do sistema (gerenciáveis). Nesse sentido, é importante destacar que, em qualquer situação, a ENEL GO despacha suas equipes de forma eficiente sem distinção da causa raiz, uma vez que o fato gerador somente é confirmado in loco, incluindo as ocorrências sem serviços executados (por exemplo, defeito interno), que podem atrasar o atendimento de ocorrências com desligamentos.

Assim, a fim de agilizar o reestabelecimento do serviço, além das equipes de atendimento de emergência, foram mobilizadas as equipes de combate a perdas, corte/religa, construção de rede, técnicos do sistema elétrico e grande equipe de backoffice.

O mês de Fevereiro foi marcado por um período de fortes chuvas e neste período do evento climático as equipes encontraram dificuldade para realizar o atendimento das ocorrências emergenciais, pois as fortes chuvas e ventos registrados durante temporal provocaram muitos pontos de alagamento e enxurrada, em determinadas regiões, houve arrastamento de carros devido ao alagamento de ruas urbanas e atolamento em áreas rurais, impactando diretamente no atendimentos de algumas ocorrências.

Neste cenário, durante o período do evento, entre 07 e 11 de Fevereiro de 2022, observa-se nas imagens a seguir os atendimentos realizados, as equipes e o número de ocorrências iniciadas durante o evento.

Assim, adiante serão apresentadas, com maior nível de detalhes, as ações adotadas pela distribuidora.

5.1 Contingente de técnicos utilizados nos serviços e tempos de atendimento

Nas figuras abaixo o número de ocorrências estão associadas ao dia de início da ocorrência, sendo que cada uma delas é contabilizada apenas uma vez, respeitando os dias do evento climático e independentemente do tempo do reestabelecimento. Dentro da gestão da empresa destaca-se na Figura 16 os atendimentos realizados para atender as ocorrências emergenciais iniciadas no período do evento (Figura 15). Na Figura 17 ilustra a quantidade de turnos para atendimento das ocorrências emergenciais. Ressalta-se que para o atendimento de algumas ocorrências fez-se necessária a alocação de mais de uma equipe.

Anteriores ao evento 1.090 ocorrências estavam ativas, por diversas causas.

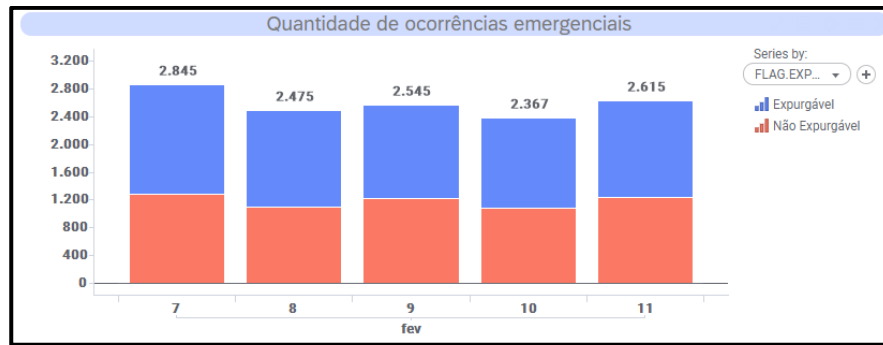


Figura 15 - Ocorrências emergenciais no período do evento por dia

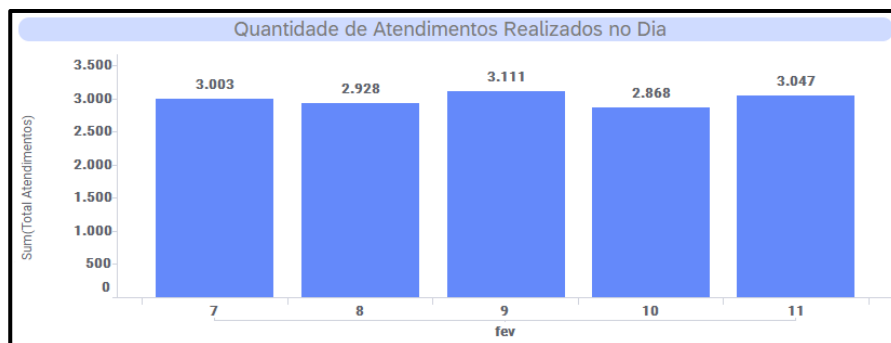


Figura 16 - Atendimentos realizados pelas equipes no período do evento por dia

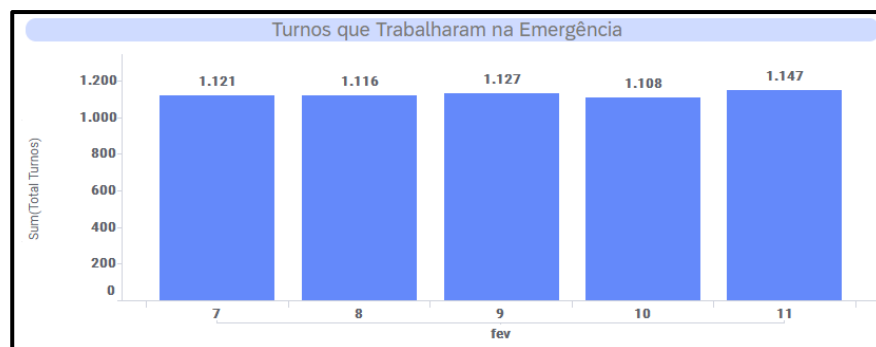


Figura 17 - Equipes no período do evento por dia

5.2 Tempos médios de atendimento

Apresenta-se na Figura 18 informações a respeito dos tempos médios de atendimento das equipes de campo durante a vivência do evento (início 07/02/2022 às 10:00 e Fim 11/02/2022 às 21:00) e nas imagens (Figura 19 a Figura 27), destaca-se as informações a respeito dos tempos médios de atendimento das equipes de campo durante a vivência do evento por regional, incluindo as ocorrências classificadas como situação de emergência.

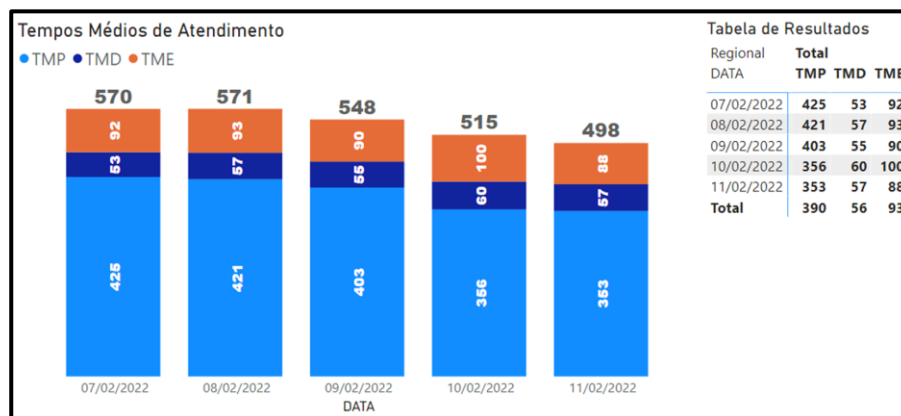


Figura 18 - Tempos de atendimento registrados no período do evento (início 07/02/2022 às 10:00 e Fim 11/02/2022 às 21:00)

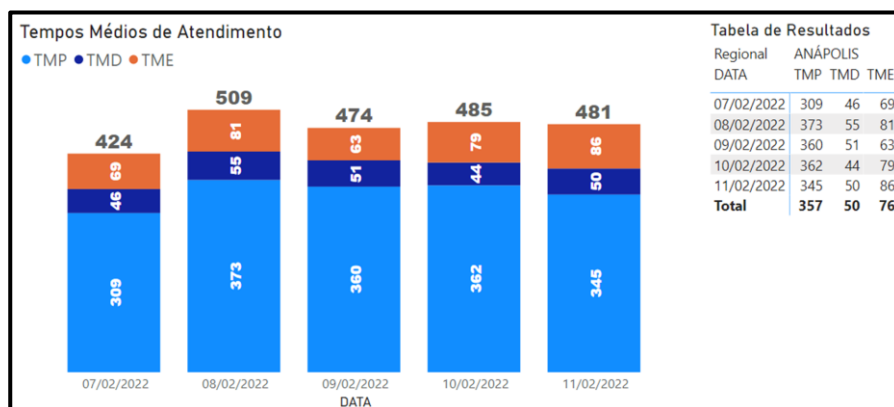


Figura 19 - Tempos de atendimento registrados no período do evento (Regional Anápolis - início 07/02/2022 às 16:30 e Fim 11/02/2022 às 16:00)

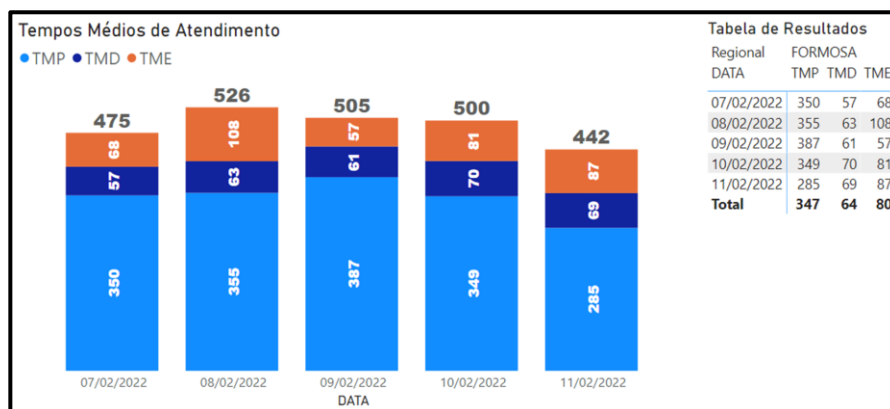


Figura 20 - Tempos de atendimento registrados no período do evento (Regional Formosa - início 07/02/2022 às 10:30 e Fim 11/02/2022 às 20:00)

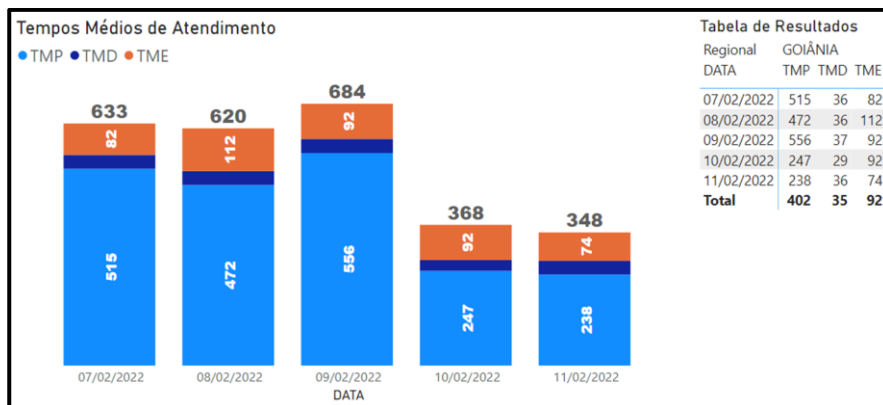


Figura 21 - Tempos de atendimento registrados no período do evento (Regional Goiânia - início 07/02/2022 às 16:30 e Fim 11/02/2022 às 14:00)

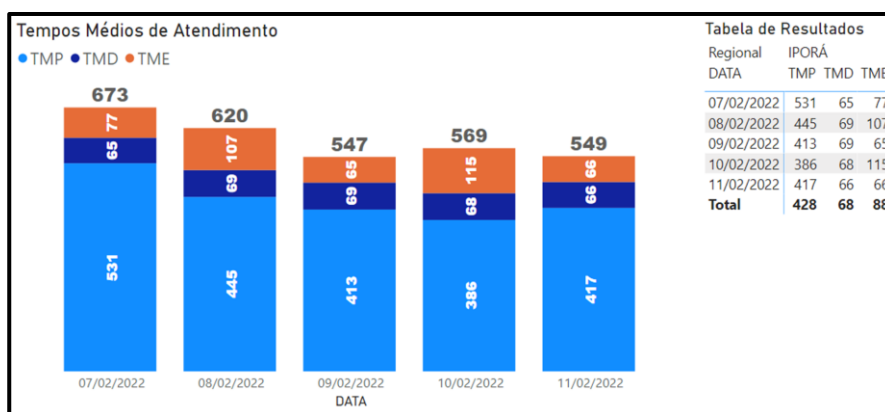


Figura 22 - Tempos de atendimento registrados no período do evento (Regional Iporá - início 07/02/2022 às 12:00 e Fim 11/02/2022 às 20:00)

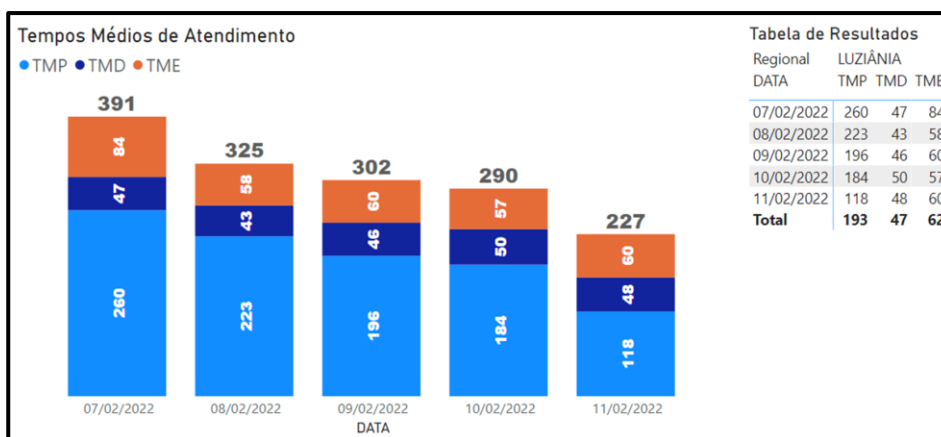


Figura 23 - Tempos de atendimento registrados no período do evento (Regional Luziânia - início 07/02/2022 às 12:00 e Fim 11/02/2022 às 21:00)

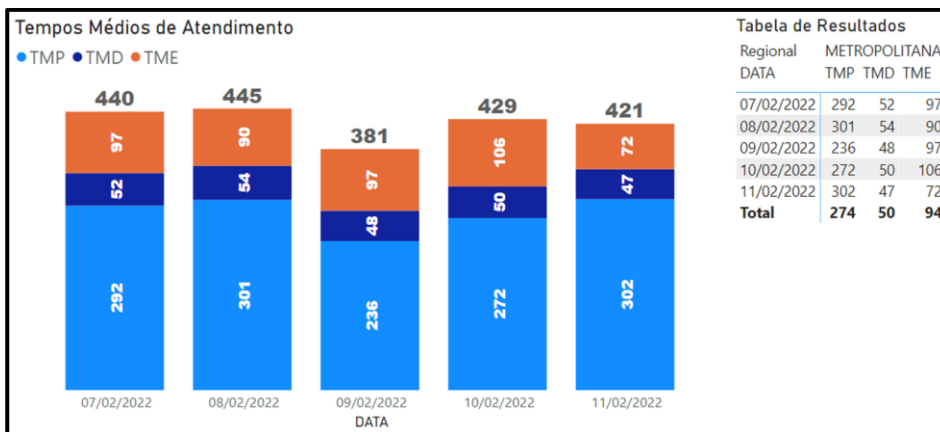


Figura 24 - Tempos de atendimento registrados no período do evento (Regional Metropolitana - início 07/02/2022 às 16:30 e Fim 11/02/2022 às 14:00)

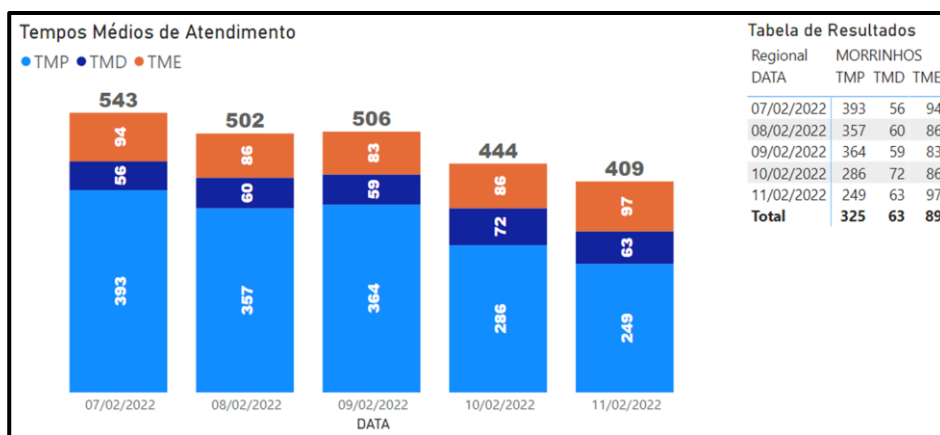


Figura 25 - Tempos de atendimento registrados no período do evento (Regional Morrinhos - início 07/02/2022 às 13:30 e Fim 11/02/2022 às 20:00)

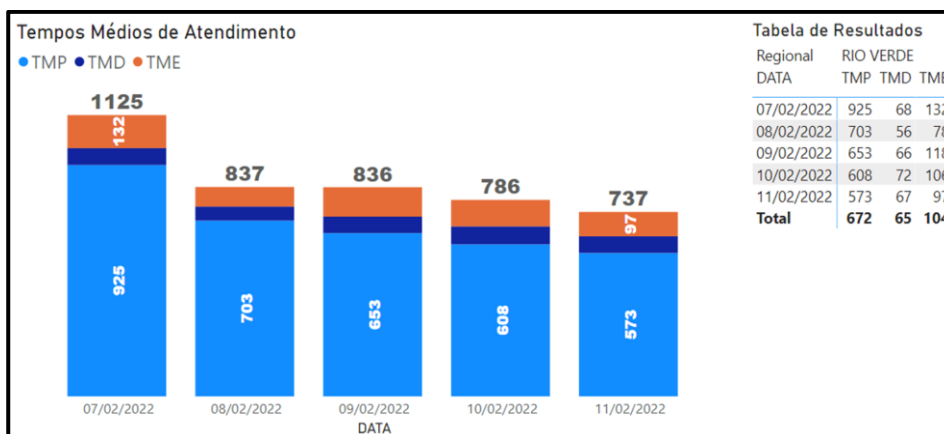


Figura 26 - Tempos de atendimento registrados no período do evento (Regional Rio Verde - início 07/02/2022 às 10:30 e Fim 11/02/2022 às 20:00)

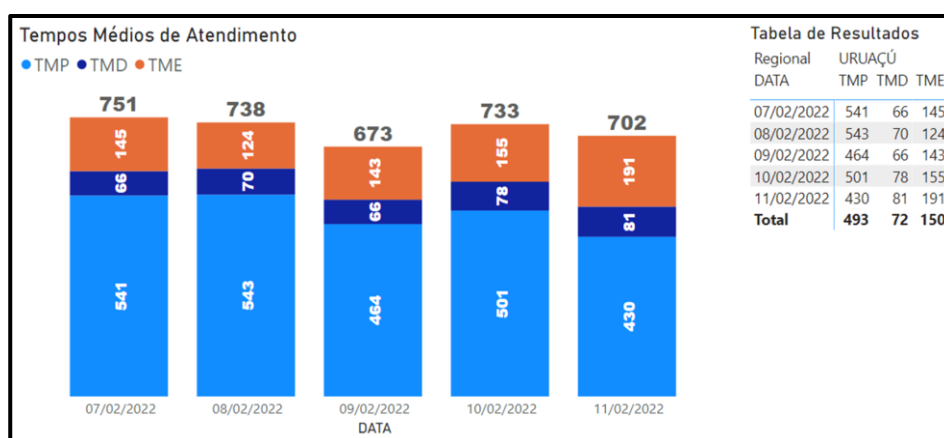


Figura 27 - Tempos de atendimento registrados no período do evento (Regional Uruaçu - início 07/02/2022 às 10:00 e Fim 11/02/2022 às 19:30)

Conforme mostrado nas figuras acima, o aumento de ocorrências no período do evento também trouxe um aumento nas parcelas dos tempos médios de atendimento (preparo deslocamento e execução). Note-se ainda que, a parcela mais impactada foi o tempo médio de preparo (TMP), em função da quantidade de ocorrências que ficaram em tempo de espera.

6 Evidências do evento

Seguem no subitem abaixo as matérias jornalísticas que evidenciam a severidade e abrangência do evento relatado.

6.1 Matérias jornalísticas

Apresenta-se abaixo diversas reportagens a respeito do evento ocorrido entre os dias 07 a 11 de fevereiro 2022.

Fevereiro deve ser marcado por muitas chuvas em Goiás

O penúltimo mês do verão deve ter chuvas intensas em Goiás. Segundo o Centro de Informações Meteorológicas e Hidrológicas (Cimehgo), fevereiro ainda sofre influência do La Niña, o que vai causar chuvas irregulares, com grande precipitação num curto período de tempo, além de vendavais e descargas elétricas.

Nesta quarta-feira (2), a zona de convergência do atlântico sul perde intensidade, mas, o espalhamento de nebulosidade sobre Goiás combinado com o calor irá favorecer a formação de áreas de instabilidade em várias regiões do estado. Com isso, a previsão é de pancadas de chuvas isoladas, que podem vir acompanhadas de rajadas de vento e raios.

Na capital, a quarta (2) terá variação de nebulosidade, sol e possibilidade de pancadas de chuvas isoladas. A temperatura máxima pode chegar a 29°C, e a umidade relativa do ar varia de 45% a 90%.

Fonte: Diário de Goiás

Link: <https://diariodegoias.com.br/fevereiro-deve-ser-marcado-por-muitas-chuvas-em-goias/>

Balanco de tempestades - Fevereiro/2022

Além do **Rio De Janeiro**, outros estados receberam chuva intensa. De acordo com o Instituto Nacional de Meteorologia(INMET), Minas Gerais, Mato Grosso, Rondônia, Alagoas e Goiás também estão no ranking dos estados com mais chuva no mês de fevereiro.

Fonte: UOL

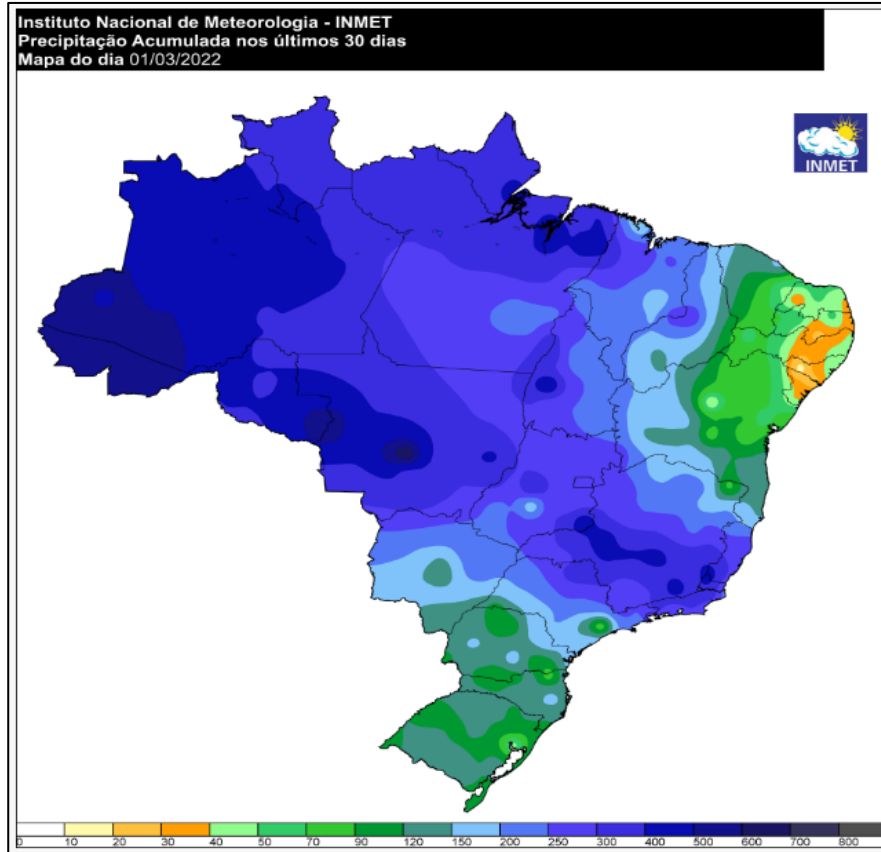
Link: <https://tempoagora.uol.com.br/noticia/2022/03/03/balanco-de-tempestades-fevereiro-2022-4443>

EVENTOS EXTREMOS DE FEVEREIRO DE 2022 NO BRASIL

Os destaques são para os recordes de temperaturas e episódios de chuvas intensas que causaram perda de vidas humanas, alagamentos, deslizamentos, perda econômica com fechamento de estradas e impactos no agronegócio.

Com relação às chuvas intensas, o destaque é para as ocorrências nos estados do Mato Grosso, Rio de Janeiro, Goiás, Espírito Santo, Minas Gerais e Pará, visto que, **os acumulados de chuva em fevereiro de 2022 ultrapassaram a média histórica.**

As chuvas mais expressivas e o posicionamento do canal de umidade, assim como os eventos de Zona de Convergência do Atlântico Sul (ZCAS) ficaram posicionados desde o Amazonas, Mato Grosso, atravessando os estados de Tocantins, Goiás, [Minas Gerais](#) e regiões serranas do Rio de Janeiro ao longo de fevereiro de 2022 (Figura 1).



Destaca-se que o valor de 330,8 mm acima da média foi registrado na Estação Meteorológica de Diamantino-MT (Tabela 1). Ressalta-se ainda, que [Goiânia-GO](#) teve o *fevereiro mais chuvoso em 85 anos*, registrando um total de chuva de 438,2 mm e o sendo que o segundo maior registro foi observado em fevereiro de 1980, com valor de 403,9 mm.

Fonte: INMET

Link: <https://portal.inmet.gov.br/noticias/eventos-extremos-de-fevereiro-de-2022-no-brasil>

Alerta de risco potencial: chuvas em alta no Sudeste e em Goiás

O norte de São Paulo, Minas Gerais, Rio de Janeiro, sul do Espírito Santo e Goiás estão em risco potencial para alagamentos, rompimentos/transbordamentos de barragens e deslizamentos de terra.



Previsão do modelo alemão ICON para o acumulado total de chuva nas próximas 72 horas. Modelo iniciado em 07/02/2022 às 0600 UTC

Fonte: Tempo e Clima Brasil

Link: <https://www.tempoeclimabrasil.com/post/alerta-de-risco-potencial-chuvas-em-alta-no-sudeste-e-goias>



Bom Dia GO >

Chuva causa alagamento em vários pontos de Goiânia



Fonte: Globo Play

Link: <https://globoplay.globo.com/v/10283833/>



Fonte: Globo Play

Link: <https://globoplay.globo.com/v/10283833/>

ENCHENTE

Vídeo: Chuvas escancaram diversos pontos de alagamento, em Goiânia

Capital tem hoje pelo menos 99 pontos de inundação e 21 áreas de risco monitorados pela Defesa Civil



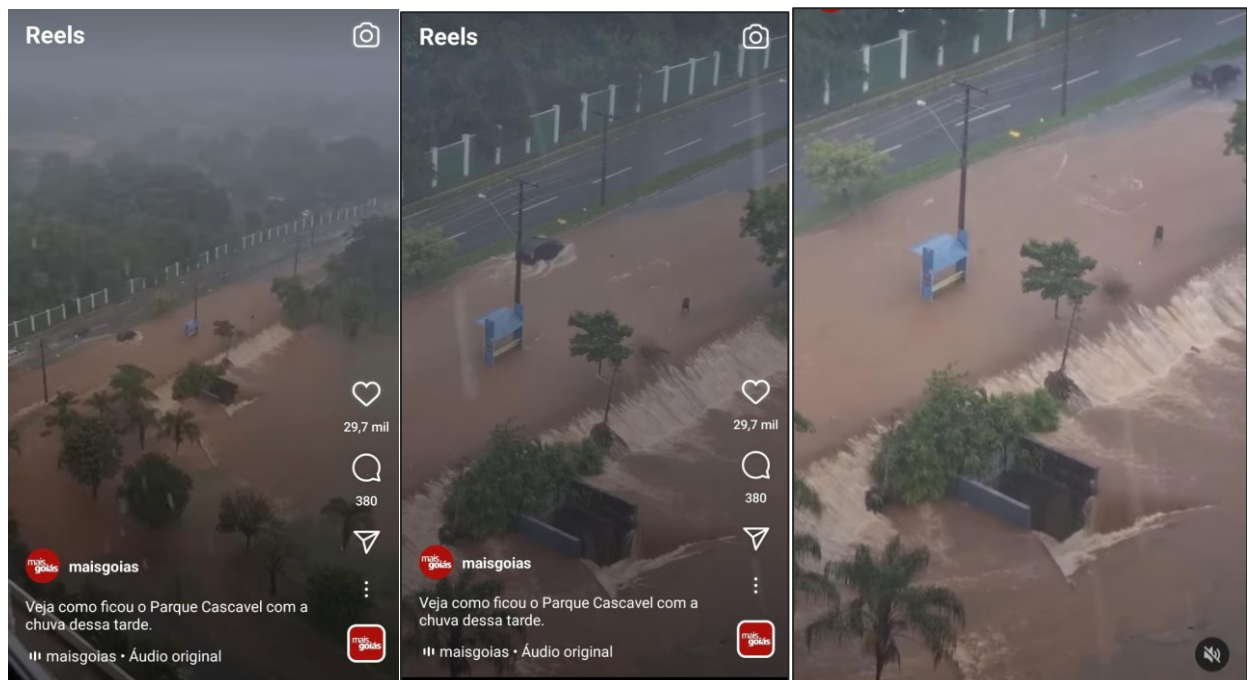
Fonte: Diário do Estado GO

Link: <https://diariodoestado.com.br/video-chuvas-escancaram-diversos-pontos-de-alagamentos-em-goiania-146947/>



Fonte: Mais Goiás

Link: https://www.instagram.com/reel/CZ5GgeSjJb_/?igshid=YmMyMTA2M2Y=



Fonte: Mais Goiás

Link: https://www.instagram.com/reel/CZ5OqLvD_k8/?igshid=YmMyMTA2M2Y=



maisgoiás APROVEITANDO | Homem aproveita enxurrada para descer de boia. A imagem foi registrada na Avenida Pedro Ludovico, no Parque Oeste - saída para Abadia de Goiás.

Fonte: Mais Goiás

Link: <https://www.instagram.com/tv/CZ5lx1Fj-zT/?igshid=YmMyMTA2M2Y=>



maisgoias Tempo: carro é levado pela enxurrada na Rua 87, no Setor Sul.

Fonte: Mais Goiás

Link: <https://www.instagram.com/reel/CZuqT3XjT18/?igshid=YmMyMTA2M2Y=>



Fonte: Mais Goiás

Link: <https://www.instagram.com/p/CZuql1hPiYP/?igshid=YmMyMTA2M2Y=>



Fonte: Mais Goiás

Link: <https://www.instagram.com/tv/CZug8tnjJ4U/?igshid=YmMyMTA2M2Y=>



Município de Monte Alegre de Goiás

Ocorrência Emergencial 2022-02/041138 – 08/02/2022



Município de Sitio D Abadia

Ocorrência Emergencial 2022-02/038555 – 08/02/2022



Vídeo



Município de Campinorte

Evidência de impedimento de atendimento - 2022-01/048534 – 10/02/2022




Município de Divinópolis de Goiás

Ocorrência Emergencial 2022-02/043587 – 09/02/2022



Município de Nova Crixás

Evidência de impedimento de atendimento - 2022-01/056105 – 11/02/2022



Fonte: Enel GO – Unidade Operativa Norte

Em função do grande volume de chuva em curto espaço de tempo, alagamentos e com continuada chuva ao longo do período, as condições de instabilidade do solo podem ter reflexos em períodos posteriores aos eventos climáticos. Sendo assim, o impacto do evento climático na Rede de Distribuição poderá gerar uma fragilidade da mesma em períodos posteriores ao evento.

ANEXO I - Relação de ocorrências emergências expurgáveis

Relatório: ISE 06 02/2022 – GO	Evento: 01-0052/ENEL – GO	Período:	Início (dd/mm/aaaa hh:mm:ss)	Fim (dd/mm/aaaa hh:mm:ss)
			07/02/2022 10:00	11/02/2022 21:00

ABRANGÊNCIA DO LAUDO METEOROLÓGICO

Abadia De Goias, Abadiania, Acreuna, Adelandia, Agua Fria De Goias, Agua Limpa, Aguas Lindas De Goias, Alexania, Aloandia, Alto Horizonte, Alto Paraíso De Goias, Alvorada Do Norte, Amaralina, Americano Do Brasil, Amorinópolis, Anápolis, Anicuns, Aparecida De Goiania, Aparecida Do Rio Doce, Apore, Aracu, Aragarcas, Aragoiania, Araguapaz, Arenópolis, Aruana, Aurilândia, Avelinópolis, Baliza, Barro Alto, Bela Vista De Goias, Bom Jardim De Goias, Bom Jesus De Goias, Bonfinópolis, Bonópolis, Brazabrantes, Britania, Buriti Alegre, Buriti De Goias, Buritinópolis, Cabeceiras, Cachoeira Alta, Cachoeira De Goias, Cachoeira Dourada, Cacu, Caiaponia, Caldas Novas, Caldazinha, Campestre De Goias, Campinacu, Campinorte, Campo Alegre De Goias, Campo Limpo De Goias, Campos Belos, Campos Verdes, Carmo Do Rio Verde, Castelandia, Catalao, Caturai, Cavalcante, Cesarina, Chapadao Do Ceu, Cidade Ocidental, Cocalzinho De Goias, Colinas Do Sul, Corrego Do Ouro, Corumba De Goias, Corumbaiba, Cristalina, Cristianópolis, Crixas, Crominia, Cumari, Damianópolis, Damolandia, Davinópolis, Diorama, Divinópolis De Goias, Doverlandia, Edealina, Edeia, Estrela Do Norte, Faina, Fazenda Nova, Firminópolis, Flores De Goias, Formosa, Formoso, Gameleira De Goias, Goianópolis, Goiandira, Goianesia, Goiania, Goianira, Goias, Goiatuba, Gouvelandia, Guapo, Guaraita, Guarani De Goias, Guarinos, Heitorai, Hidrolandia, Hidrolina, Iaciara, Inaciolandia, Indiara, Inhumas, Ipameri, Ipora, Israelandia, Itaberai, Itaguari, Itaguaru, Itaja, Itapaci, Itapirapua, Itapuranga, Itaruma, Itaucu, Itumbiara, Ivolandia, Jandaia, Jaragua, Jatai, Jaupaci, Jesupolis, Joviania, Jussara, Lagoa Santa, Leopoldo De Bulhoes, Luziania, Mairipotaba, Mambai, Mara Rosa, Marzagao, Matrincha, Maurilandia, Mimoso De Goias, Minacu, Mineiros, Moipora, Monte Alegre De Goias, Montes Claros De Goias, Montividiu, Montividiu Do Norte, Morrinhos, Morro Agudo De Goias, Mossamedes, Mozarlandia, Mundo Novo, Mutunópolis, Nazario, Nerópolis, Niquelandia, Nova America, Nova Aurora, Nova Crixas, Nova Gloria, Nova Iguacu De Goias, Nova Roma, Nova Veneza, Novo Brasil, Novo Gama, Novo Planalto, Orizona, Ouro Verde De Goias, Ouvidor, Padre Bernardo, Palestina De Goias, Palmeiras De Goias, Palmelo, Palminópolis, Panama, Paranaiguara, Parauna, Perolandia, Petrolina De Goias, Pilar De Goias, Piracanjuba, Piranhas, Pirenópolis, Pires Do Rio, Planaltina, Pontalina, Porangatu, Porteira, Portelandia, Posse, Professor Jamil, Quirinópolis, Rio Quente, Rio Verde, Rubiataba, Sanclerlandia, Santa Barbara De Goias, Santa Cruz De Goias, Santa Fe De Goias, Santa Helena De Goias, Santa Rita Do Araguaia, Santa Rita Do Novo Destino, Santa Rosa De Goias, Santa Tereza De Goias, Santa Terezinha De Goias, Santo Antonio Da Barra, Santo Antonio De Goias, Santo Antonio Do Descoberto, Sao Domingos, Sao Francisco De Goias, Sao Joao D Alianca, Sao Joao Da Parauna, Sao Luis De Montes Belos, Sao Luiz Do Norte, Sao Miguel Do Araguaia, Sao Miguel Do Passa Quatro, Sao Patricio, Sao Simao, Senador Canedo, Serranópolis, Sylvania, Simolandia, Sitio D Abadia, Taquaral De Goias, Teresina De Goias, Terezópolis De Goias, Tres Ranchos, Trindade, Trombas, Turvania, Turvelandia, Uirapuru, Uruacu, Urutai, Valparaiso De Goias, Varjao, Vianópolis, Vicentinópolis, Vila Boa, Vila Propicio.

Tabela 8 – Tabela Resumo do evento.

Segue abaixo a tabela resumo relativo às interrupções expurgadas por Situação de Emergência para o período do evento supracitado, bem como o limite de CHI da Distribuidora.

RESUMO			
TOTAL DE INTERRUPTÕES	TOTAL CHI	TOTAL CI	LIMITE CHI
6.275	1.218.749,65	397.104	490.173,71

Tabela 9 – Tabela Resumo das interrupções versus limite CHI.

Segue ainda a relação, na íntegra, a lista de interrupções com o devido detalhamento das informações.

Tabela 10 – Detalhamento das Interrupções Expurgadas.

agente	mes_competencia	ano_competencia	codigoConjunto	alimentador	subestacao	numeroOrdemInterrupcao	EQP_ORIGEM	codTipoInterrupcao	codMotivoExpurgo	dataHoraInicioInterrupcao	dataHoraRestabilizacao	fatoGerador	nivelTensao	qtdConsumidorasAtingidas	numConsumidoresConjunto	CHI
6072	2	2022	14939	1	112	2022231866	MQ12150566	1	3	08/02/2022 07:20	08/02/2022 10:44	Interna-Não programada-Meio ambiente-Vento	13800	15	13745	50,99
6072	2	2022	14964	31	156	2022233352	PC12271552	1	3	07/02/2022 11:55	08/02/2022 01:32	Interna-Não programada-Meio ambiente-Vento	34500	40	27448	544,40
6072	2	2022	15749	1	340	2022233440	GG12341538	1	3	07/02/2022 10:01	08/02/2022 01:21	Interna-Não programada-Meio ambiente-Descarga Atmosférica	13800	15	14745	229,83
6072	2	2022	14980	32	171	2022233451	SM12276125	1	3	07/02/2022 10:03	09/02/2022 01:15	Interna-Não programada-Meio ambiente-Descarga Atmosférica	34500	45	13622	1763,36
6072	2	2022	14985	2	149	2022233453	GG21349216	1	3	07/02/2022 10:04	07/02/2022 16:01	Interna-Não programada-Meio ambiente-Vento	220	1	24135	5,96
6072	2	2022	14968	2	113	2022233637	TD21153946	1	3	07/02/2022 10:33	08/02/2022 13:10	Interna-Não programada-Meio ambiente-Vento	220	1	10404	26,63
6072	2	2022	14964	3	156	2022233648	QI21017981	1	3	07/02/2022 10:34	07/02/2022 14:09	Interna-Não programada-Meio ambiente-Vento	220	1	27448	3,58
6072	2	2022	14963	2	414	2022233670	PO12189564	1	3	07/02/2022 10:38	07/02/2022 13:37	Interna-Não programada-Meio ambiente-Descarga Atmosférica	13800	2	27563	5,95
6072	2	2022	14930	35	374	2022233682	FA11262053	1	3	07/02/2022 10:39	07/02/2022 14:00	Interna-Não programada-Meio ambiente-Vento	220	105	54150	350,38
6072	2	2022	14970	2	160	2022233717	630467511	1	3	07/02/2022 10:45	08/02/2022 12:20	Interna-Não programada-Meio ambiente-Vento	220	1	30388	25,57
6072	2	2022	14961	32	325	2022233723	PI12375541	1	3	07/02/2022 10:47	07/02/2022 13:41	Interna-Não programada-Meio ambiente-Vento	34500	204	40614	591,03
6072	2	2022	14961	32	325	2022233723	PI12375541	1	3	07/02/2022 10:47	07/02/2022 18:16	Interna-Não programada-Meio ambiente-Vento	34500	1	40614	7,48
6072	2	2022	14963	2	414	2022233805	PO21265510	1	3	07/02/2022 11:02	07/02/2022 22:48	Interna-Não programada-Meio ambiente-Descarga Atmosférica	220	1	27563	11,76
6072	2	2022	16484	32	570	2022233807	MV21406208	1	3	07/02/2022 11:02	08/02/2022 16:29	Interna-Não programada-Meio ambiente-Descarga Atmosférica	220	1	6592	29,44
6072	2	2022	15750	1	45	2022233824	CX12342303	1	3	07/02/2022 11:05	07/02/2022 17:30	Interna-Não programada-Meio ambiente-Descarga Atmosférica	13800	1	6351	6,41
6072	2	2022	14939	1	207	2022233830	SE21143612	1	3	07/02/2022 11:06	08/02/2022 13:48	Interna-Não programada-Meio ambiente-Descarga Atmosférica	220	1	13745	26,69
6072	2	2022	16484	32	570	2022233855	MV21079574	1	3	07/02/2022 11:09	08/02/2022 09:14	Interna-Não programada-Meio ambiente-Descarga Atmosférica	220	1	6592	22,07
6072	2	2022	16494	31	583	2022233917	BF12231960	1	3	07/02/2022 11:20	07/02/2022 12:21	Interna-Não programada-Meio ambiente-Descarga Atmosférica	34500	27	17475	27,31
6072	2	2022	14961	3	190	2022233931	2960076339	1	3	07/02/2022 11:22	07/02/2022 19:26	Interna-Não programada-Meio ambiente-Vento	220	1	40614	8,08
6072	2	2022	14980	1	171	2022233948	830083870	1	3	07/02/2022 11:25	08/02/2022 02:25	Interna-Não programada-Meio ambiente-Vento	220	1	13622	14,99
6072	2	2022	14934	30	103	2022233956	SX12374259	1	3	07/02/2022 10:59	08/02/2022 13:00	Interna-Não programada-Meio ambiente-Descarga Atmosférica	34500	5	7178	130,13
6072	2	2022	16494	2	129	2022233985	2750022740	1	3	07/02/2022 11:30	07/02/2022 12:58	Interna-Não programada-Meio ambiente-Vento	220	1	17475	1,46
6072	2	2022	14963	2	414	2022233991	PO21139214	1	3	07/02/2022 11:31	07/02/2022 16:04	Interna-Não programada-Meio ambiente-Descarga Atmosférica	220	1	27563	4,54
6072	2	2022	14934	1	144	2022233997	JT21200657	1	3	07/02/2022 11:32	07/02/2022 22:07	Interna-Não programada-Meio ambiente-Vento	220	1	7178	10,58

607 2	2	2022	14970	2	160	2022234006	RV113606 18	1	3	07/02/2022 10:47	07/02/2022 16:32	Interna-Não programada-Meio ambiente- Descarga Atmosférica	220	36	30388	206,4 6
607 2	2	2022	14921	31	8	2022234009	EU211290 73	1	3	07/02/2022 11:34	07/02/2022 17:55	Interna-Não programada-Meio ambiente- Vento	220	1	11891	6,35
607 2	2	2022	14969	5	160	2022234013	10002699 239	1	3	07/02/2022 11:34	08/02/2022 16:10	Interna-Não programada-Meio ambiente- Vento	220	1	40768	28,59
607 2	2	2022	14978	1	492	2022234098	FA112337 35	1	3	07/02/2022 11:46	07/02/2022 18:33	Interna-Não programada-Meio ambiente- Vento	220	1	8736	6,78
607 2	2	2022	14956	34	261	2022234102	MY211727 52	1	3	07/02/2022 11:46	08/02/2022 15:15	Interna-Não programada-Meio ambiente- Descarga Atmosférica	220	1	32677	27,47
607 2	2	2022	14961	1	190	2022234108	PI2114869 0	1	3	07/02/2022 11:47	08/02/2022 10:02	Interna-Não programada-Meio ambiente- Vento	220	1	40614	22,24
607 2	2	2022	14934	2	407	2022234179	JT1213607 3	1	3	07/02/2022 11:56	08/02/2022 09:50	Interna-Não programada-Meio ambiente- Vento	13800	2	7178	43,77
607 2	2	2022	14879	3	370	2022234212	IM210416 52	1	3	07/02/2022 12:01	08/02/2022 16:19	Interna-Não programada-Meio ambiente- Descarga Atmosférica	220	1	28945	28,30
607 2	2	2022	14904	34	283	2022234221	FA113950 65	1	3	07/02/2022 12:02	07/02/2022 18:04	Interna-Não programada-Meio ambiente- Vento	220	1	11676	6,03
607 2	2	2022	14918	31	1	2022234238	FB122427 13	1	3	07/02/2022 11:41	07/02/2022 19:47	Interna-Não programada-Meio ambiente- Descarga Atmosférica	34500	7	33566	56,68
607 2	2	2022	14969	8	160	2022234258	RV213606 34	1	3	07/02/2022 12:06	08/02/2022 14:22	Interna-Não programada-Meio ambiente- Descarga Atmosférica	220	2	40768	52,50
607 2	2	2022	14963	3	152	2022234262	PO113299 73	1	3	07/02/2022 11:25	07/02/2022 20:11	Interna-Não programada-Meio ambiente- Descarga Atmosférica	220	108	27563	946,7 7
607 2	2	2022	14980	2	495	2022234271	BX212524 57	1	3	07/02/2022 12:08	07/02/2022 19:12	Interna-Não programada-Meio ambiente- Vento	220	1	13622	7,06
607 2	2	2022	15749	35	173	2022234287	GF121469 37	1	3	07/02/2022 12:10	09/02/2022 03:37	Interna-Não programada-Meio ambiente- Vento	34500	229	14745	9033, 86
607 2	2	2022	14916	31	209	2022234293	25700144 43	1	3	07/02/2022 12:10	07/02/2022 18:33	Interna-Não programada-Meio ambiente- Vento	220	1	19254	6,37
607 2	2	2022	14879	35	27	2022234294	CA210417 07	1	3	07/02/2022 12:10	08/02/2022 00:43	Interna-Não programada-Meio ambiente- Descarga Atmosférica	220	1	28945	12,54
607 2	2	2022	14963	33	152	2022234299	FO211453 92	1	3	07/02/2022 12:11	08/02/2022 13:04	Interna-Não programada-Meio ambiente- Vento	220	1	27563	24,88
607 2	2	2022	14951	1	137	2022234304	31700020 40	1	3	07/02/2022 12:11	07/02/2022 14:49	Interna-Não programada-Meio ambiente- Vento	220	1	15050	2,62
607 2	2	2022	16491	31	202	2022234314	SL1238755 8	1	3	07/02/2022 12:13	07/02/2022 22:10	Interna-Não programada-Meio ambiente- Descarga Atmosférica	34500	3	17541	29,82
607 2	2	2022	14930	1	259	2022234322	JL1221354 7	1	3	07/02/2022 10:43	08/02/2022 00:49	Interna-Não programada-Meio ambiente- Vento	13800	24	54150	338,3 1
607 2	2	2022	14943	3	197	2022234323	IH2125555 4	1	3	07/02/2022 12:14	08/02/2022 11:08	Interna-Não programada-Meio ambiente- Vento	220	1	14352	22,89
607 2	2	2022	14970	4	160	2022234325	10035701 097	1	3	07/02/2022 12:14	08/02/2022 14:23	Interna-Não programada-Meio ambiente- Vento	220	1	30388	26,14
607 2	2	2022	15749	34	173	2022234341	SG122912 39	1	3	07/02/2022 12:16	08/02/2022 19:42	Interna-Não programada-Meio ambiente- Descarga Atmosférica	34500	23	14745	722,6 5
607 2	2	2022	14929	2	93	2022234354	IK2131079 0	1	3	07/02/2022 12:19	07/02/2022 19:30	Interna-Não programada-Meio ambiente- Descarga Atmosférica	220	1	19010	7,17
607 2	2	2022	14875	1	24	2022234386	BM211325 52	1	3	07/02/2022 12:24	07/02/2022 15:36	Interna-Não programada-Meio ambiente- Descarga Atmosférica	220	1	5367	3,18
607 2	2	2022	14968	33	327	2022234398	TD212134 58	1	3	07/02/2022 12:25	08/02/2022 17:16	Interna-Não programada-Meio ambiente- Vento	220	1	10404	28,84
607 2	2	2022	14939	1	47	2022234409	24200090 28	1	3	07/02/2022 12:27	07/02/2022 15:40	Interna-Não programada-Meio ambiente- Vento	220	1	13745	3,22
607 2	2	2022	14858	6	373	2022234414	48304610 94	1	3	07/02/2022 12:27	07/02/2022 16:45	Interna-Não programada-Meio ambiente- Vento	220	1	67116	4,30

607 2	2	2022	14941	1	475	2022234423	IU1225083 7	1	3	07/02/2022 12:28	07/02/2022 22:02	Interna-Não programada-Meio ambiente- Vento	13800	1	7488	9,56
607 2	2	2022	14939	2	112	2022234433	MQ21266 535	1	3	07/02/2022 12:29	07/02/2022 15:25	Interna-Não programada-Meio ambiente- Descarga Atmosférica	220	1	13745	2,92
607 2	2	2022	14918	2	1	2022234458	15100118 00	1	3	07/02/2022 12:32	07/02/2022 15:28	Interna-Não programada-Meio ambiente- Vento	220	1	33566	2,93
607 2	2	2022	14921	2	8	2022234463	PU213011 50	1	3	07/02/2022 12:32	08/02/2022 08:35	Interna-Não programada-Meio ambiente- Descarga Atmosférica	220	1	11891	20,04
607 2	2	2022	14973	1	163	2022234515	RB120033 06	1	3	07/02/2022 11:49	07/02/2022 22:49	Interna-Não programada-Meio ambiente- Descarga Atmosférica	13800	4	12011	43,97
607 2	2	2022	14940	2	38	2022234565	DH210618 24	1	3	07/02/2022 12:47	07/02/2022 19:34	Interna-Não programada-Meio ambiente- Vento	220	2	107006	13,54
607 2	2	2022	14968	33	327	2022234586	CL2130109 8	1	3	07/02/2022 12:51	07/02/2022 23:06	Interna-Não programada-Meio ambiente- Descarga Atmosférica	220	1	10404	10,24
607 2	2	2022	14941	31	329	2022234591	MP210660 40	1	3	07/02/2022 12:52	07/02/2022 17:11	Interna-Não programada-Meio ambiente- Descarga Atmosférica	220	1	7488	4,31
607 2	2	2022	14953	4	330	2022234599	PL2102650 0	1	3	07/02/2022 12:53	08/02/2022 04:06	Interna-Não programada-Meio ambiente- Vento	220	1	20496	15,20
607 2	2	2022	16485	1	576	2022234600	PU212280 88	1	3	07/02/2022 12:53	07/02/2022 21:23	Interna-Não programada-Meio ambiente- Vento	220	1	5128	8,48
607 2	2	2022	14943	31	197	2022234616	TI1235550 3	1	3	07/02/2022 11:05	07/02/2022 17:43	Interna-Não programada-Meio ambiente- Descarga Atmosférica	34500	9	14352	59,67
607 2	2	2022	14865	1	9	2022234629	91003043 1	1	3	07/02/2022 12:58	07/02/2022 16:48	Interna-Não programada-Meio ambiente- Vento	220	1	17672	3,83
607 2	2	2022	14921	31	8	2022234650	EU210451 91	1	3	07/02/2022 13:01	07/02/2022 19:12	Interna-Não programada-Meio ambiente- Descarga Atmosférica	220	1	11891	6,17
607 2	2	2022	15746	2	396	2022234654	10000808 898	1	3	07/02/2022 13:02	07/02/2022 23:17	Interna-Não programada-Meio ambiente- Vento	220	1	10293	10,24
607 2	2	2022	14969	3	587	2022234664	63028088 5	1	3	07/02/2022 13:04	08/02/2022 17:07	Interna-Não programada-Meio ambiente- Vento	220	1	40768	28,04
607 2	2	2022	15744	4	103	2022234666	JT1819172 4TS	1	3	07/02/2022 13:01	07/02/2022 17:21	Interna-Não programada-Meio ambiente- Descarga Atmosférica	13800	131	24306	566,4 3
607 2	2	2022	14980	1	171	2022234669	10003391 238	1	3	07/02/2022 13:06	07/02/2022 20:42	Interna-Não programada-Meio ambiente- Vento	220	1	13622	7,60
607 2	2	2022	14943	3	197	2022234676	IH1223625 4	1	3	07/02/2022 13:08	08/02/2022 01:03	Interna-Não programada-Meio ambiente- Vento	13800	1	14352	11,91
607 2	2	2022	14954	41	346	2022234682	KR121637 91	1	3	07/02/2022 13:08	07/02/2022 15:00	Interna-Não programada-Meio ambiente- Descarga Atmosférica	34500	23	3357	42,67
607 2	2	2022	14929	3	93	2022234683	IK1125968 3	1	3	07/02/2022 12:31	07/02/2022 16:00	Interna-Não programada-Meio ambiente- Vento	220	82	19010	284,4 0
607 2	2	2022	16479	10	386	2022234688	10015972 737	1	3	07/02/2022 13:10	07/02/2022 16:52	Interna-Não programada-Meio ambiente- Vento	220	1	54545	3,69
607 2	2	2022	14970	4	160	2022234692	63051651 0	1	3	07/02/2022 13:10	08/02/2022 18:35	Interna-Não programada-Meio ambiente- Vento	220	1	30388	29,40
607 2	2	2022	14978	32	216	2022234717	BF120723 07	1	3	07/02/2022 13:13	07/02/2022 21:44	Interna-Não programada-Meio ambiente- Descarga Atmosférica	34500	1	8736	8,51
607 2	2	2022	14858	2	373	2022234730	10005758 759	1	3	07/02/2022 13:15	07/02/2022 15:26	Interna-Não programada-Meio ambiente- Vento	220	1	67116	2,18
607 2	2	2022	14973	2	163	2022234748	RB121703 07	1	3	07/02/2022 10:55	07/02/2022 18:33	Interna-Não programada-Meio ambiente- Vento	13800	72	12011	548,5 4
607 2	2	2022	14968	1	265	2022234750	EA122579 69	1	3	07/02/2022 13:18	07/02/2022 16:09	Interna-Não programada-Meio ambiente- Vento	13800	2	10404	5,69
607 2	2	2022	15734	1	394	2022234754	KR211637 30	1	3	07/02/2022 13:18	07/02/2022 18:21	Interna-Não programada-Meio ambiente- Vento	220	1	2536	5,04
607 2	2	2022	14916	31	209	2022234758	GH122539 52	1	3	07/02/2022 13:19	07/02/2022 18:00	Interna-Não programada-Meio ambiente- Descarga Atmosférica	34500	8	19254	37,45

607 2	2	2022	14911	31	71	2022234763	FC122744 22	1	3	07/02/2022 13:19	07/02/2022 18:37	Interna-Não programada-Meio ambiente- Vento	34500	60	14941	317,2 3
607 2	2	2022	14881	32	30	2022234787	DV122128 55	1	3	07/02/2022 13:00	07/02/2022 20:43	Interna-Não programada-Meio ambiente- Descarga Atmosférica	34500	6	11833	46,20
607 2	2	2022	14930	1	374	2022234818	61004306 7	1	3	07/02/2022 13:27	07/02/2022 16:55	Interna-Não programada-Meio ambiente- Vento	220	1	54150	3,45
607 2	2	2022	14934	1	167	2022234821	SK1218212 0	1	3	07/02/2022 13:12	08/02/2022 15:53	Interna-Não programada-Meio ambiente- Descarga Atmosférica	13800	15	7178	400,0 6
607 2	2	2022	14922	2	83	2022234840	58003512 8	1	3	07/02/2022 13:32	07/02/2022 17:30	Interna-Não programada-Meio ambiente- Vento	220	1	10659	3,96
607 2	2	2022	14930	1	374	2022234857	FA212430 38	1	3	07/02/2022 13:36	07/02/2022 17:07	Interna-Não programada-Meio ambiente- Vento	220	1	54150	3,52
607 2	2	2022	14941	31	329	2022234861	MP122997 78	1	3	07/02/2022 13:25	07/02/2022 18:08	Interna-Não programada-Meio ambiente- Descarga Atmosférica	34500	9	7488	42,43
607 2	2	2022	14879	34	27	2022234873	CC121917 01	1	3	07/02/2022 11:38	07/02/2022 17:09	Interna-Não programada-Meio ambiente- Vento	34500	89	28945	489,9 9
607 2	2	2022	14930	2	374	2022234876	61016520 3	1	3	07/02/2022 13:38	07/02/2022 14:59	Interna-Não programada-Meio ambiente- Vento	220	1	54150	1,34
607 2	2	2022	14985	32	180	2022234886	HL212901 06	1	3	07/02/2022 13:40	07/02/2022 21:01	Interna-Não programada-Meio ambiente- Descarga Atmosférica	220	2	24135	14,68
607 2	2	2022	14876	34	23	2022234892	IT2130536 6	1	3	07/02/2022 13:43	08/02/2022 12:54	Interna-Não programada-Meio ambiente- Vento	220	1	10279	23,17
607 2	2	2022	16494	31	583	2022234902	NQ213286 49	1	3	07/02/2022 13:45	07/02/2022 18:41	Interna-Não programada-Meio ambiente- Descarga Atmosférica	220	1	17475	4,92
607 2	2	2022	14923	1	369	2022234909	FN211553 71	1	3	07/02/2022 13:46	07/02/2022 18:00	Interna-Não programada-Meio ambiente- Descarga Atmosférica	220	1	32903	4,22
607 2	2	2022	14985	2	180	2022234912	64002447 6	1	3	07/02/2022 13:48	07/02/2022 15:58	Interna-Não programada-Meio ambiente- Vento	220	1	24135	2,16
607 2	2	2022	14918	1	472	2022234914	PS1231834 4	1	3	07/02/2022 13:49	07/02/2022 18:48	Interna-Não programada-Meio ambiente- Descarga Atmosférica	13800	5	33566	24,91
607 2	2	2022	14951	2	137	2022234919	PB121042 39	1	3	07/02/2022 13:49	07/02/2022 17:45	Interna-Não programada-Meio ambiente- Vento	13800	23	15050	90,25
607 2	2	2022	14985	2	180	2022234921	10027026 696	1	3	07/02/2022 13:49	07/02/2022 18:29	Interna-Não programada-Meio ambiente- Vento	220	1	24135	4,65
607 2	2	2022	16491	32	17	2022234925	RP123235 03	1	3	07/02/2022 13:51	08/02/2022 12:02	Interna-Não programada-Meio ambiente- Descarga Atmosférica	34500	2	17541	44,36
607 2	2	2022	14923	2	85	2022234938	73012822 2	1	3	07/02/2022 13:52	08/02/2022 03:20	Interna-Não programada-Meio ambiente- Vento	220	1	32903	13,45
607 2	2	2022	14929	2	93	2022234941	IK2116926 6	1	3	07/02/2022 13:52	08/02/2022 15:03	Interna-Não programada-Meio ambiente- Vento	220	1	19010	25,17
607 2	2	2022	15748	1	354	2022234955	P21231165 3	1	3	07/02/2022 13:56	07/02/2022 17:15	Interna-Não programada-Meio ambiente- Vento	13800	7	11658	23,21
607 2	2	2022	15749	1	249	2022234965	MQ12360 403	1	3	07/02/2022 13:58	08/02/2022 21:19	Interna-Não programada-Meio ambiente- Descarga Atmosférica	13800	1	14745	31,34
607 2	2	2022	14980	32	171	2022234978	TA211213 40	1	3	07/02/2022 14:02	08/02/2022 09:17	Interna-Não programada-Meio ambiente- Vento	220	1	13622	19,24
607 2	2	2022	14978	2	492	2022234980	FA112429 30	1	3	07/02/2022 14:02	07/02/2022 16:24	Interna-Não programada-Meio ambiente- Vento	220	12	8736	28,24
607 2	2	2022	14922	2	83	2022234983	58003284 0	1	3	07/02/2022 14:03	07/02/2022 19:38	Interna-Não programada-Meio ambiente- Vento	220	1	10659	5,58
607 2	2	2022	15748	1	354	2022234985	BC211591 50	1	3	07/02/2022 13:56	07/02/2022 18:09	Interna-Não programada-Meio ambiente- Vento	220	1	11658	4,22
607 2	2	2022	14869	2	14	2022234988	10028470 719	1	3	07/02/2022 14:03	08/02/2022 10:43	Interna-Não programada-Meio ambiente- Vento	220	1	4683	20,65
607 2	2	2022	14865	1	128	2022235000	NZ212991 94	1	3	07/02/2022 14:05	07/02/2022 18:03	Interna-Não programada-Meio ambiente- Vento	220	1	17672	3,95

607 2	2	2022	14961	32	325	2022235001	PI1132540 3	1	3	07/02/2022 14:06	07/02/2022 21:53	Interna-Não programada-Meio ambiente- Vento	220	11	40614	85,60
607 2	2	2022	14938	32	105	2022235015	JR1205982 3	1	3	07/02/2022 13:34	07/02/2022 16:54	Interna-Não programada-Meio ambiente- Vento	34500	11	13698	36,49
607 2	2	2022	14980	32	171	2022235019	SM112469 98	1	3	07/02/2022 14:10	07/02/2022 20:28	Interna-Não programada-Meio ambiente- Descarga Atmosférica	220	1	13622	6,30
607 2	2	2022	14925	2	88	2022235025	IB1831060 OTS	1	3	07/02/2022 14:11	07/02/2022 23:00	Interna-Não programada-Meio ambiente- Vento	13800	79	18577	695,6 8
607 2	2	2022	14943	31	197	2022235033	-	1	3	07/02/2022 14:13	07/02/2022 19:06	Interna-Não programada-Meio ambiente- Descarga Atmosférica	34500	8	14352	39,02
607 2	2	2022	14953	2	488	2022235034	PL3112779 9	1	3	07/02/2022 14:13	07/02/2022 16:47	Interna-Não programada-Meio ambiente- Descarga Atmosférica	220	1	20496	2,56
607 2	2	2022	14940	1	6	2022235035	8400447	1	3	07/02/2022 14:13	08/02/2022 22:45	Interna-Não programada-Meio ambiente- Vento	13800	1	107006	32,52
607 2	2	2022	14940	1	6	2022235035	8400447	1	3	07/02/2022 14:13	09/02/2022 14:10	Interna-Não programada-Meio ambiente- Vento	13800	1	107006	47,94
607 2	2	2022	14940	1	6	2022235035	8400447	1	3	08/02/2022 17:46	08/02/2022 17:52	Interna-Não programada-Meio ambiente- Vento	13800	6660	107006	599,4 0
607 2	2	2022	14940	1	6	2022235035	8400447	1	3	09/02/2022 13:57	09/02/2022 14:01	Interna-Não programada-Meio ambiente- Vento	13800	1145	107006	85,24
607 2	2	2022	14985	3	180	2022235037	UR212021 52	1	3	07/02/2022 14:14	07/02/2022 19:17	Interna-Não programada-Meio ambiente- Vento	220	1	24135	5,05
607 2	2	2022	14889	1	308	2022235042	NE124303 26	1	3	07/02/2022 14:15	08/02/2022 12:19	Interna-Não programada-Meio ambiente- Vento	13800	1	20733	22,06
607 2	2	2022	16484	32	328	2022235050	CP120679 34	1	3	07/02/2022 14:17	08/02/2022 22:32	Interna-Não programada-Meio ambiente- Vento	34500	24	6592	773,9 3
607 2	2	2022	14968	2	113	2022235069	RV211447 16	1	3	07/02/2022 14:20	07/02/2022 19:48	Interna-Não programada-Meio ambiente- Descarga Atmosférica	220	2	10404	10,92
607 2	2	2022	15748	1	354	2022235074	45000863 0	1	3	07/02/2022 14:22	07/02/2022 20:09	Interna-Não programada-Meio ambiente- Vento	220	1	11658	5,78
607 2	2	2022	14939	1	47	2022235078	24200073 91	1	3	07/02/2022 14:22	07/02/2022 19:03	Interna-Não programada-Meio ambiente- Vento	220	1	13745	4,68
607 2	2	2022	14939	1	352	2022235088	MQ21146 744	1	3	07/02/2022 14:23	07/02/2022 20:16	Interna-Não programada-Meio ambiente- Vento	220	1	13745	5,88
607 2	2	2022	14912	2	301	2022235090	10031374 342	1	3	07/02/2022 14:23	07/02/2022 21:42	Interna-Não programada-Meio ambiente- Vento	220	1	6746	7,31
607 2	2	2022	14904	31	283	2022235095	FB110375 17	1	3	07/02/2022 14:25	08/02/2022 16:29	Interna-Não programada-Meio ambiente- Vento	220	13	11676	338,8 7
607 2	2	2022	14985	31	180	2022235096	NQ123756 52	1	3	07/02/2022 12:23	07/02/2022 18:01	Interna-Não programada-Meio ambiente- Descarga Atmosférica	34500	215	24135	1207, 88
607 2	2	2022	14930	4	374	2022235099	61008921 3	1	3	07/02/2022 14:26	07/02/2022 16:54	Interna-Não programada-Meio ambiente- Vento	220	1	54150	2,46
607 2	2	2022	15744	4	103	2022235101	10020110 551	1	3	07/02/2022 14:26	07/02/2022 20:41	Interna-Não programada-Meio ambiente- Vento	220	1	24306	6,24
607 2	2	2022	15749	1	249	2022235114	37900299 54	1	3	07/02/2022 14:28	08/02/2022 11:20	Interna-Não programada-Meio ambiente- Vento	220	1	14745	20,86
607 2	2	2022	16485	2	576	2022235121	98000500 0	1	3	07/02/2022 14:31	07/02/2022 20:44	Interna-Não programada-Meio ambiente- Vento	220	1	5128	6,21
607 2	2	2022	14916	1	76	2022235133	CH120917 94LD	1	3	07/02/2022 14:34	07/02/2022 17:06	Interna-Não programada-Meio ambiente- Vento	13800	607	19254	1533, 01
607 2	2	2022	14923	31	85	2022235140	IS2101558 2	1	3	07/02/2022 14:36	08/02/2022 09:40	Interna-Não programada-Meio ambiente- Descarga Atmosférica	220	1	32903	19,06
607 2	2	2022	14939	1	352	2022235142	PO113495 72	1	3	07/02/2022 14:37	08/02/2022 11:23	Interna-Não programada-Meio ambiente- Descarga Atmosférica	220	1	13745	20,76
607 2	2	2022	14879	1	440	2022235144	IJ1209221 6RE	1	3	07/02/2022 14:33	08/02/2022 14:13	Interna-Não programada-Meio ambiente- Descarga Atmosférica	13800	5	28945	118,3 1

607 2	2	2022	14964	31	156	2022235146	PC214183 96	1	3	07/02/2022 14:38	08/02/2022 03:18	Interna-Não programada-Meio ambiente- Descarga Atmosférica	220	1	27448	12,65
607 2	2	2022	14976	2	569	2022235147	SU123038 48LD	1	3	07/02/2022 14:38	09/02/2022 16:05	Interna-Não programada-Meio ambiente- Descarga Atmosférica	13800	6	3327	296,6 0
607 2	2	2022	16479	2	386	2022235148	4990687 14	1	3	07/02/2022 14:39	07/02/2022 19:45	Interna-Não programada-Meio ambiente- Vento	220	1	54545	5,10
607 2	2	2022	14943	31	197	2022235154	CJ1240932 1	1	3	07/02/2022 10:02	07/02/2022 20:58	Interna-Não programada-Meio ambiente- Descarga Atmosférica	34500	5	14352	54,62
607 2	2	2022	14943	31	197	2022235154	CJ1240932 1	1	3	07/02/2022 19:47	07/02/2022 20:58	Interna-Não programada-Meio ambiente- Descarga Atmosférica	34500	3	14352	3,55
607 2	2	2022	14930	35	374	2022235161	FA214287 20	1	3	07/02/2022 14:40	07/02/2022 17:52	Interna-Não programada-Meio ambiente- Vento	220	1	54150	3,19
607 2	2	2022	15745	7	103	2022235163	JT2110441 0	1	3	07/02/2022 14:41	07/02/2022 22:41	Interna-Não programada-Meio ambiente- Vento	220	1	20583	8,00
607 2	2	2022	14949	1	136	2022235165	BX210166 69	1	3	07/02/2022 14:41	07/02/2022 20:31	Interna-Não programada-Meio ambiente- Vento	220	1	1841	5,82
607 2	2	2022	16483	2	84	2022235169	56001150 7	1	3	07/02/2022 14:42	08/02/2022 09:39	Interna-Não programada-Meio ambiente- Vento	220	1	7465	18,94
607 2	2	2022	14867	2	11	2022235173	AG110728 71	1	3	07/02/2022 14:43	07/02/2022 22:23	Interna-Não programada-Meio ambiente- Vento	220	2	8210	15,32
607 2	2	2022	14889	34	34	2022235174	CT213387 30	1	3	07/02/2022 14:43	07/02/2022 20:41	Interna-Não programada-Meio ambiente- Vento	220	1	20733	5,95
607 2	2	2022	15749	35	173	2022235178	GF121813 61	1	3	07/02/2022 14:44	07/02/2022 23:52	Interna-Não programada-Meio ambiente- Descarga Atmosférica	34500	2	14745	18,25
607 2	2	2022	15733	1	43	2022235182	KR218054 20	1	3	07/02/2022 14:44	07/02/2022 16:43	Interna-Não programada-Meio ambiente- Descarga Atmosférica	220	1	17588	1,97
607 2	2	2022	14911	1	485	2022235184	GS122596 14	1	3	07/02/2022 13:08	07/02/2022 18:06	Interna-Não programada-Meio ambiente- Descarga Atmosférica	13800	14	14941	69,44
607 2	2	2022	15733	2	43	2022235188	KR113868 57	1	3	07/02/2022 14:45	07/02/2022 18:52	Interna-Não programada-Meio ambiente- Vento	220	12	17588	49,28
607 2	2	2022	14861	1	345	2022235189	42000455 5	1	3	07/02/2022 14:45	07/02/2022 20:52	Interna-Não programada-Meio ambiente- Vento	220	1	4997	6,11
607 2	2	2022	14934	30	103	2022235190	JT1224477 0	1	3	07/02/2022 14:31	08/02/2022 07:36	Interna-Não programada-Meio ambiente- Descarga Atmosférica	34500	6	7178	102,4 1
607 2	2	2022	14859	1	373	2022235200	48304222 58	1	3	07/02/2022 14:48	07/02/2022 17:22	Interna-Não programada-Meio ambiente- Vento	220	1	27345	2,56
607 2	2	2022	14973	33	133	2022235208	CX120585 76RE	1	3	07/02/2022 14:50	07/02/2022 20:36	Interna-Não programada-Meio ambiente- Descarga Atmosférica	34500	8	12011	46,13
607 2	2	2022	14881	32	30	2022235211	PH121874 21	1	3	07/02/2022 14:50	07/02/2022 20:27	Interna-Não programada-Meio ambiente- Descarga Atmosférica	34500	5	11833	28,05
607 2	2	2022	14953	3	330	2022235220	59008836 1	1	3	07/02/2022 14:53	08/02/2022 11:03	Interna-Não programada-Meio ambiente- Vento	220	1	20496	20,17
607 2	2	2022	14858	8	373	2022235222	10006854 190	1	3	07/02/2022 14:53	07/02/2022 15:59	Interna-Não programada-Meio ambiente- Vento	220	1	67116	1,10
607 2	2	2022	14961	2	190	2022235226	29601048 64	1	3	07/02/2022 14:53	08/02/2022 02:23	Interna-Não programada-Meio ambiente- Vento	220	1	40614	11,49
607 2	2	2022	14918	31	123	2022235237	IA2129725 9	1	3	07/02/2022 14:55	07/02/2022 19:32	Interna-Não programada-Meio ambiente- Vento	220	1	33566	4,62
607 2	2	2022	14893	31	243	2022235242	MY211659 21	1	3	07/02/2022 14:05	09/02/2022 13:17	Interna-Não programada-Meio ambiente- Árvore ou Vegetação	220	1	5157	47,20
607 2	2	2022	14881	2	30	2022235244	CP124106 31	1	3	07/02/2022 13:53	08/02/2022 09:22	Interna-Não programada-Meio ambiente- Descarga Atmosférica	13800	20	11833	389,4 0
607 2	2	2022	15730	31	245	2022235246	RV213820 81	1	3	07/02/2022 14:56	08/02/2022 17:57	Interna-Não programada-Meio ambiente- Descarga Atmosférica	220	1	1282	27,01
607 2	2	2022	14978	33	216	2022235262	TL1220461 8	1	3	07/02/2022 14:59	08/02/2022 11:59	Interna-Não programada-Meio ambiente- Vento	34500	6	8736	125,9 8

607 2	2	2022	14880	1	521	2022235269	IT2113465 1	1	3	07/02/2022 15:00	08/02/2022 10:01	Interna-Não programada-Meio ambiente- Descarga Atmosférica	220	1	5023	19,01
607 2	2	2022	15746	32	563	2022235273	LC2144349 2	1	3	07/02/2022 15:00	07/02/2022 21:38	Interna-Não programada-Meio ambiente- Vento	220	1	10293	6,62
607 2	2	2022	14939	1	352	2022235278	MU21132 262	1	3	07/02/2022 15:02	07/02/2022 23:25	Interna-Não programada-Meio ambiente- Vento	220	1	13745	8,37
607 2	2	2022	14969	8	160	2022235280	RV213057 76	1	3	07/02/2022 15:03	08/02/2022 21:56	Interna-Não programada-Meio ambiente- Descarga Atmosférica	220	1	40768	30,88
607 2	2	2022	14911	31	71	2022235286	FC211675 33	1	3	07/02/2022 15:04	08/02/2022 14:16	Interna-Não programada-Meio ambiente- Descarga Atmosférica	220	1	14941	23,19
607 2	2	2022	14877	31	321	2022235287	JR1210197 ORE	1	3	07/02/2022 15:05	07/02/2022 16:45	Interna-Não programada-Meio ambiente- Descarga Atmosférica	34500	11	7423	18,25
607 2	2	2022	14956	1	242	2022235295	MY121482 60	1	3	07/02/2022 15:00	10/02/2022 14:48	Interna-Não programada-Meio ambiente- Vento	13800	4	32677	287,2 1
607 2	2	2022	14956	1	242	2022235295	MY121482 60	1	3	07/02/2022 15:00	11/02/2022 15:37	Interna-Não programada-Meio ambiente- Vento	13800	1	32677	96,62
607 2	2	2022	14956	1	242	2022235295	MY121482 60	1	3	11/02/2022 14:23	11/02/2022 14:39	Interna-Não programada-Meio ambiente- Vento	13800	4	32677	1,04
607 2	2	2022	14956	1	242	2022235295	MY121482 60	1	3	11/02/2022 14:54	11/02/2022 15:37	Interna-Não programada-Meio ambiente- Vento	13800	4	32677	2,84
607 2	2	2022	14922	2	83	2022235298	IP2115207 2	1	3	07/02/2022 15:06	07/02/2022 16:27	Interna-Não programada-Meio ambiente- Descarga Atmosférica	220	1	10659	1,33
607 2	2	2022	15729	7	245	2022235312	RV164077 96	1	3	07/02/2022 17:24	08/02/2022 00:30	Interna-Não programada-Meio ambiente- Vento	13800	1006	15247	7144, 28
607 2	2	2022	15729	7	245	2022235312	RV164077 96	1	3	07/02/2022 18:58	07/02/2022 19:07	Interna-Não programada-Meio ambiente- Vento	13800	1222	15247	185,6 8
607 2	2	2022	15729	5	245	2022235312	RV164077 96	1	3	07/02/2022 20:46	07/02/2022 22:24	Interna-Não programada-Meio ambiente- Vento	13800	39	15247	63,80
607 2	2	2022	15729	7	245	2022235312	RV164077 96	1	3	07/02/2022 20:48	07/02/2022 22:25	Interna-Não programada-Meio ambiente- Vento	13800	866	15247	1401, 00
607 2	2	2022	15729	5	245	2022235312	RV164077 96	1	3	07/02/2022 22:28	07/02/2022 22:52	Interna-Não programada-Meio ambiente- Vento	13800	39	15247	15,60
607 2	2	2022	15729	7	245	2022235312	RV164077 96	1	3	07/02/2022 22:28	07/02/2022 22:52	Interna-Não programada-Meio ambiente- Vento	13800	866	15247	351,9 3
607 2	2	2022	14911	1	71	2022235315	GS122038 80	1	3	07/02/2022 15:08	07/02/2022 20:50	Interna-Não programada-Meio ambiente- Descarga Atmosférica	13800	26	14941	148,0 8
607 2	2	2022	14961	32	325	2022235317	PI1238332 4	1	3	07/02/2022 15:10	07/02/2022 19:10	Interna-Não programada-Meio ambiente- Descarga Atmosférica	34500	25	40614	99,87
607 2	2	2022	14970	7	587	2022235318	05870274	1	3	07/02/2022 15:06	07/02/2022 19:13	Interna-Não programada-Meio ambiente- Vento	13800	1053	30388	4334, 26
607 2	2	2022	14970	7	587	2022235318	05870274	1	3	07/02/2022 15:06	07/02/2022 23:04	Interna-Não programada-Meio ambiente- Vento	13800	476	30388	3789, 89
607 2	2	2022	14875	1	24	2022235323	BH213699 14	1	3	07/02/2022 15:11	07/02/2022 19:14	Interna-Não programada-Meio ambiente- Descarga Atmosférica	220	1	5367	4,05
607 2	2	2022	14889	2	263	2022235325	OU212669 50	1	3	07/02/2022 15:12	08/02/2022 11:00	Interna-Não programada-Meio ambiente- Descarga Atmosférica	220	1	20733	19,79
607 2	2	2022	14865	1	349	2022235326	AV211082 59	1	3	07/02/2022 15:12	08/02/2022 10:19	Interna-Não programada-Meio ambiente- Descarga Atmosférica	220	1	17672	19,11
607 2	2	2022	14930	1	259	2022235348	JL1237667 5	1	3	07/02/2022 15:17	08/02/2022 00:49	Interna-Não programada-Meio ambiente- Descarga Atmosférica	13800	16	54150	152,3 4
607 2	2	2022	15733	2	43	2022235349	10600926 00	1	3	07/02/2022 15:18	07/02/2022 20:56	Interna-Não programada-Meio ambiente- Vento	220	1	17588	5,63
607 2	2	2022	14944	4	124	2022235350	10022367 843	1	3	07/02/2022 15:18	07/02/2022 19:43	Interna-Não programada-Meio ambiente- Vento	220	1	24138	4,41
607 2	2	2022	14978	34	216	2022235358	TL1234430 5	1	3	07/02/2022 15:19	08/02/2022 12:33	Interna-Não programada-Meio ambiente- Descarga Atmosférica	34500	1	8736	21,22

607 2	2	2022	15730	31	245	2022235359	RV104066 64	1	3	07/02/2022 15:15	07/02/2022 15:37	Interna-Não programada-Meio ambiente- Vento	34500	41	1282	14,94
607 2	2	2022	14879	3	141	2022235367	PC120000 18	1	3	07/02/2022 14:48	07/02/2022 23:08	Interna-Não programada-Meio ambiente- Descarga Atmosférica	13800	54	28945	449,2 2
607 2	2	2022	14889	2	359	2022235389	CT120001 05	1	3	07/02/2022 13:47	07/02/2022 18:00	Interna-Não programada-Meio ambiente- Descarga Atmosférica	13800	11	20733	46,44
607 2	2	2022	15749	31	173	2022235391	10031253 340	1	3	07/02/2022 15:26	08/02/2022 06:19	Interna-Não programada-Meio ambiente- Vento	220	1	14745	14,88
607 2	2	2022	16483	2	375	2022235392	MR122498 92	1	3	07/02/2022 15:26	08/02/2022 08:14	Interna-Não programada-Meio ambiente- Vento	13800	6	7465	100,7 0
607 2	2	2022	14969	8	160	2022235395	RV213804 62	1	3	07/02/2022 15:27	08/02/2022 15:51	Interna-Não programada-Meio ambiente- Descarga Atmosférica	220	1	40768	24,39
607 2	2	2022	15742	1	99	2022235399	69009000 6	1	3	07/02/2022 15:28	08/02/2022 07:52	Interna-Não programada-Meio ambiente- Vento	220	1	23634	16,39
607 2	2	2022	14964	31	156	2022235403	QI1223948 8	1	3	07/02/2022 15:30	08/02/2022 08:53	Interna-Não programada-Meio ambiente- Descarga Atmosférica	34500	5	27448	86,90
607 2	2	2022	14930	35	374	2022235410	10017434 856	1	3	07/02/2022 15:30	08/02/2022 04:54	Interna-Não programada-Meio ambiente- Vento	220	1	54150	13,40
607 2	2	2022	14979	1	202	2022235412	50011488 2	1	3	07/02/2022 15:31	08/02/2022 14:54	Interna-Não programada-Meio ambiente- Vento	220	1	17358	23,38
607 2	2	2022	14945	2	127	2022235415	MZ211815 80	1	3	07/02/2022 15:31	07/02/2022 20:00	Interna-Não programada-Meio ambiente- Vento	220	1	9955	4,47
607 2	2	2022	14934	2	407	2022235418	JT1220516 0	1	3	07/02/2022 15:32	08/02/2022 11:58	Interna-Não programada-Meio ambiente- Vento	13800	2	7178	40,86
607 2	2	2022	14918	1	111	2022235424	SI1109984 0	1	3	07/02/2022 11:58	07/02/2022 17:24	Interna-Não programada-Meio ambiente- Árvore ou Vegetação	220	165	33566	895,6 7
607 2	2	2022	15730	33	245	2022235428	RV122125 59	1	3	07/02/2022 15:07	09/02/2022 14:21	Interna-Não programada-Meio ambiente- Vento	34500	9	1282	425,0 9
607 2	2	2022	16489	4	32	2022235435	CN121802 79	1	3	07/02/2022 14:11	07/02/2022 18:12	Interna-Não programada-Meio ambiente- Descarga Atmosférica	13800	4	10447	16,05
607 2	2	2022	14939	2	469	2022235442	UR122313 22	1	3	07/02/2022 15:35	08/02/2022 13:47	Interna-Não programada-Meio ambiente- Vento	13800	4	13745	88,74
607 2	2	2022	14930	35	374	2022235444	FA123922 07	1	3	07/02/2022 15:36	07/02/2022 17:20	Interna-Não programada-Meio ambiente- Vento	34500	2	54150	3,47
607 2	2	2022	14963	2	152	2022235448	PO123288 96	1	3	07/02/2022 15:32	07/02/2022 19:52	Interna-Não programada-Meio ambiente- Descarga Atmosférica	13800	24	27563	103,9 7
607 2	2	2022	14941	2	92	2022235464	IU2101150 6	1	3	07/02/2022 15:39	07/02/2022 22:27	Interna-Não programada-Meio ambiente- Descarga Atmosférica	220	2	7488	13,57
607 2	2	2022	14913	4	73	2022235487	GT211439 08	1	3	07/02/2022 15:44	08/02/2022 11:20	Interna-Não programada-Meio ambiente- Vento	220	1	15972	19,60
607 2	2	2022	15749	31	173	2022235490	UP213126 47	1	3	07/02/2022 15:44	08/02/2022 08:55	Interna-Não programada-Meio ambiente- Vento	220	1	14745	17,17
607 2	2	2022	14859	2	454	2022235496	LA113767 01	1	3	07/02/2022 15:46	07/02/2022 17:51	Interna-Não programada-Meio ambiente- Vento	220	80	27345	165,7 3
607 2	2	2022	14881	1	97	2022235501	10020108 760	1	3	07/02/2022 15:47	07/02/2022 18:09	Interna-Não programada-Meio ambiente- Vento	220	1	11833	2,36
607 2	2	2022	14969	3	587	2022235503	63013940 4	1	3	07/02/2022 15:47	08/02/2022 18:13	Interna-Não programada-Meio ambiente- Vento	220	1	40768	26,42
607 2	2	2022	14973	33	133	2022235506	CX121455 39	1	3	07/02/2022 15:47	07/02/2022 22:46	Interna-Não programada-Meio ambiente- Descarga Atmosférica	34500	9	12011	62,73
607 2	2	2022	14979	3	202	2022235517	50001920 4	1	3	07/02/2022 15:50	08/02/2022 11:20	Interna-Não programada-Meio ambiente- Vento	220	1	17358	19,50
607 2	2	2022	14985	2	149	2022235526	GG122037 05RE	1	3	07/02/2022 15:51	08/02/2022 00:10	Interna-Não programada-Meio ambiente- Vento	13800	34	24135	282,6 0
607 2	2	2022	14930	35	374	2022235529	FA211461 54	1	3	07/02/2022 15:51	07/02/2022 20:07	Interna-Não programada-Meio ambiente- Vento	220	1	54150	4,25

607 2	2	2022	14923	1	200	2022235536	DI1206356 9	1	3	07/02/2022 15:53	08/02/2022 11:25	Interna-Não programada-Meio ambiente- Descarga Atmosférica	13800	1	32903	19,53
607 2	2	2022	14879	1	27	2022235537	CA120741 10	1	3	07/02/2022 12:36	08/02/2022 11:26	Interna-Não programada-Meio ambiente- Vento	13800	10	28945	228,3 2
607 2	2	2022	14939	2	112	2022235541	LC1229098 7	1	3	07/02/2022 12:48	07/02/2022 19:21	Interna-Não programada-Meio ambiente- Descarga Atmosférica	13800	2	13745	13,09
607 2	2	2022	15746	31	171	2022235544	MH123420 79	1	3	07/02/2022 15:55	08/02/2022 00:01	Interna-Não programada-Meio ambiente- Vento	34500	55	10293	445,3 6
607 2	2	2022	14930	1	374	2022235552	FA210425 62	1	3	07/02/2022 15:57	07/02/2022 17:25	Interna-Não programada-Meio ambiente- Vento	220	1	54150	1,45
607 2	2	2022	14930	35	374	2022235553	FA120622 65	1	3	07/02/2022 15:57	08/02/2022 04:54	Interna-Não programada-Meio ambiente- Vento	34500	106	54150	1372, 41
607 2	2	2022	15749	34	173	2022235555	VD212530 62	1	3	07/02/2022 15:58	08/02/2022 19:14	Interna-Não programada-Meio ambiente- Descarga Atmosférica	220	1	14745	27,26
607 2	2	2022	14889	2	263	2022235559	OU120611 38	1	3	07/02/2022 15:58	08/02/2022 11:48	Interna-Não programada-Meio ambiente- Descarga Atmosférica	13800	2	20733	39,64
607 2	2	2022	14898	2	50	2022235570	I1200134 13	1	3	07/02/2022 16:00	07/02/2022 22:39	Interna-Não programada-Meio ambiente- Vento	220	1	12563	6,64
607 2	2	2022	14978	34	216	2022235573	JL1226188 7	1	3	07/02/2022 15:40	08/02/2022 03:27	Interna-Não programada-Meio ambiente- Descarga Atmosférica	34500	28	8736	329,9 3
607 2	2	2022	14961	32	325	2022235577	PI1208561 7RE	1	3	07/02/2022 16:01	07/02/2022 19:51	Interna-Não programada-Meio ambiente- Vento	34500	307	40614	1175, 72
607 2	2	2022	16491	1	17	2022235587	CG120873 63LD	1	3	07/02/2022 14:02	08/02/2022 20:31	Interna-Não programada-Meio ambiente- Vento	13800	21	17541	640,1 1
607 2	2	2022	15734	2	394	2022235588	KR112734 35	1	3	07/02/2022 16:03	07/02/2022 23:50	Interna-Não programada-Meio ambiente- Descarga Atmosférica	220	2	2536	15,55
607 2	2	2022	14943	31	197	2022235589	TI1223662 1	1	3	07/02/2022 11:48	07/02/2022 19:37	Interna-Não programada-Meio ambiente- Descarga Atmosférica	34500	15	14352	117,1 0
607 2	2	2022	16485	31	576	2022235602	PU123149 58	1	3	07/02/2022 13:32	08/02/2022 07:42	Interna-Não programada-Meio ambiente- Descarga Atmosférica	34500	8	5128	145,2 7
607 2	2	2022	14973	33	133	2022235603	CX124000 71	1	3	07/02/2022 12:10	07/02/2022 18:20	Interna-Não programada-Meio ambiente- Descarga Atmosférica	34500	10	12011	61,62
607 2	2	2022	14865	2	307	2022235605	AC211586 91	1	3	07/02/2022 16:06	08/02/2022 12:30	Interna-Não programada-Meio ambiente- Descarga Atmosférica	220	2	17672	40,80
607 2	2	2022	14944	31	124	2022235613	MR122640 53	1	3	07/02/2022 15:51	07/02/2022 18:52	Interna-Não programada-Meio ambiente- Descarga Atmosférica	34500	10	24138	30,13
607 2	2	2022	14934	2	407	2022235622	JT2115094 0	1	3	07/02/2022 16:08	07/02/2022 19:38	Interna-Não programada-Meio ambiente- Vento	220	1	7178	3,49
607 2	2	2022	14904	34	283	2022235623	FB122657 11	1	3	07/02/2022 13:43	07/02/2022 20:24	Interna-Não programada-Meio ambiente- Vento	34500	12	11676	80,04
607 2	2	2022	14890	1	506	2022235630	CT213445 29	1	3	07/02/2022 16:10	08/02/2022 10:59	Interna-Não programada-Meio ambiente- Vento	220	1	47064	18,81
607 2	2	2022	16483	1	84	2022235634	CI2102897 7	1	3	07/02/2022 16:11	08/02/2022 11:01	Interna-Não programada-Meio ambiente- Descarga Atmosférica	220	1	7465	18,82
607 2	2	2022	14953	1	19	2022235641	JD2102525 2	1	3	07/02/2022 16:12	07/02/2022 19:20	Interna-Não programada-Meio ambiente- Vento	220	1	20496	3,13
607 2	2	2022	14865	1	128	2022235644	NZ120047 98	1	3	07/02/2022 13:03	08/02/2022 08:52	Interna-Não programada-Meio ambiente- Descarga Atmosférica	13800	12	17672	237,6 2
607 2	2	2022	14973	2	163	2022235651	RB211265 73	1	3	07/02/2022 16:13	07/02/2022 18:09	Interna-Não programada-Meio ambiente- Descarga Atmosférica	220	1	12011	1,92
607 2	2	2022	14956	33	261	2022235652	MY213018 22	1	3	07/02/2022 16:14	07/02/2022 20:16	Interna-Não programada-Meio ambiente- Descarga Atmosférica	220	1	32677	4,02
607 2	2	2022	15746	1	563	2022235656	NA112286 50	1	3	07/02/2022 15:49	07/02/2022 17:30	Interna-Não programada-Meio ambiente- Vento	220	145	10293	241,8 7
607 2	2	2022	14883	2	32	2022235659	76025068 6	1	3	07/02/2022 16:16	07/02/2022 17:45	Interna-Não programada-Meio ambiente- Vento	220	1	19889	1,48

607 2	2	2022	14943	3	197	2022235663	IH2118233 0	1	3	07/02/2022 16:16	07/02/2022 20:36	Interna-Não programada-Meio ambiente- Descarga Atmosférica	220	1	14352	4,32
607 2	2	2022	15744	4	103	2022235691	JT1206314 1	1	3	07/02/2022 14:21	08/02/2022 02:42	Interna-Não programada-Meio ambiente- Vento	13800	21	24306	259,2 0
607 2	2	2022	14918	2	262	2022235711	PS1110631 5	1	3	07/02/2022 16:26	08/02/2022 18:36	Interna-Não programada-Meio ambiente- Vento	220	27	33566	706,1 1
607 2	2	2022	14877	2	25	2022235718	AK211627 07	1	3	07/02/2022 16:28	07/02/2022 21:30	Interna-Não programada-Meio ambiente- Descarga Atmosférica	220	1	7423	5,03
607 2	2	2022	14877	31	25	2022235726	AK123107 23	1	3	07/02/2022 16:25	07/02/2022 23:43	Interna-Não programada-Meio ambiente- Descarga Atmosférica	34500	4	7423	29,18
607 2	2	2022	15747	1	148	2022235735	PR212728 39	1	3	07/02/2022 16:32	07/02/2022 18:49	Interna-Não programada-Meio ambiente- Descarga Atmosférica	220	1	14836	2,28
607 2	2	2022	15744	4	103	2022235746	29025032 8	1	3	07/02/2022 16:35	07/02/2022 20:51	Interna-Não programada-Meio ambiente- Vento	220	1	24306	4,26
607 2	2	2022	14956	32	261	2022235755	MY123853 64	1	3	07/02/2022 16:37	08/02/2022 10:44	Interna-Não programada-Meio ambiente- Descarga Atmosférica	34500	1	32677	18,11
607 2	2	2022	16476	7	453	2022235763	14339602	1	3	07/02/2022 16:38	07/02/2022 21:07	Interna-Não programada-Meio ambiente- Vento	220	1	33521	4,47
607 2	2	2022	15741	11	420	2022235765	14924274	1	3	07/02/2022 16:39	07/02/2022 22:38	Interna-Não programada-Meio ambiente- Vento	220	1	84980	5,98
607 2	2	2022	14961	3	190	2022235768	10018675 148	1	3	07/02/2022 16:40	08/02/2022 08:43	Interna-Não programada-Meio ambiente- Vento	220	1	40614	16,06
607 2	2	2022	14858	1	373	2022235769	48304428 53	1	3	07/02/2022 16:40	07/02/2022 20:55	Interna-Não programada-Meio ambiente- Vento	220	1	67116	4,24
607 2	2	2022	14943	3	197	2022235773	IH2131426 1	1	3	07/02/2022 16:41	09/02/2022 07:49	Interna-Não programada-Meio ambiente- Descarga Atmosférica	220	1	14352	39,13
607 2	2	2022	14870	2	60	2022235774	20040345 0	1	3	07/02/2022 16:41	08/02/2022 06:46	Interna-Não programada-Meio ambiente- Vento	220	1	38843	14,07
607 2	2	2022	16478	1	350	2022235775	AO320648 19	1	3	07/02/2022 16:42	07/02/2022 19:28	Interna-Não programada-Meio ambiente- Vento	13800	1	8706	2,76
607 2	2	2022	16489	4	32	2022235777	BC213091 41	1	3	07/02/2022 16:42	08/02/2022 16:15	Interna-Não programada-Meio ambiente- Vento	220	1	10447	23,54
607 2	2	2022	14968	33	327	2022235780	TD104529 60	1	3	07/02/2022 16:40	07/02/2022 18:53	Interna-Não programada-Meio ambiente- Vento	34500	7	10404	15,54
607 2	2	2022	14968	33	327	2022235780	TD104529 60	1	3	07/02/2022 16:40	07/02/2022 22:20	Interna-Não programada-Meio ambiente- Vento	34500	1	10404	5,68
607 2	2	2022	14968	33	327	2022235780	TD104529 60	1	3	07/02/2022 16:40	07/02/2022 22:55	Interna-Não programada-Meio ambiente- Vento	34500	67	10404	419,7 2
607 2	2	2022	14968	33	327	2022235780	TD104529 60	1	3	07/02/2022 16:40	08/02/2022 09:53	Interna-Não programada-Meio ambiente- Vento	34500	1	10404	17,22
607 2	2	2022	14968	33	327	2022235780	TD104529 60	1	3	07/02/2022 16:40	08/02/2022 16:15	Interna-Não programada-Meio ambiente- Vento	34500	9	10404	212,2 6
607 2	2	2022	14968	33	327	2022235780	TD104529 60	1	3	07/02/2022 16:40	09/02/2022 10:19	Interna-Não programada-Meio ambiente- Vento	34500	2	10404	83,32
607 2	2	2022	14968	33	327	2022235780	TD104529 60	1	3	07/02/2022 16:40	09/02/2022 11:05	Interna-Não programada-Meio ambiente- Vento	34500	2	10404	84,85
607 2	2	2022	14968	33	327	2022235780	TD104529 60	1	3	07/02/2022 20:32	07/02/2022 20:57	Interna-Não programada-Meio ambiente- Vento	34500	7	10404	2,92
607 2	2	2022	14892	2	37	2022235785	C2211540 51	1	3	07/02/2022 16:43	08/02/2022 07:33	Interna-Não programada-Meio ambiente- Vento	220	2	3920	29,65
607 2	2	2022	15740	1	420	2022235789	13393777	1	3	07/02/2022 16:44	08/02/2022 00:42	Interna-Não programada-Meio ambiente- Vento	220	1	51039	7,97
607 2	2	2022	14964	3	156	2022235790	QI2100030 2	1	3	07/02/2022 16:44	08/02/2022 05:49	Interna-Não programada-Meio ambiente- Descarga Atmosférica	220	1	27448	13,08
607 2	2	2022	14871	10	60	2022235791	10702179	1	3	07/02/2022 16:44	08/02/2022 12:32	Interna-Não programada-Meio ambiente- Vento	220	1	35435	19,79

607 2	2	2022	14898	2	50	2022235794	EA123941 74	1	3	07/02/2022 16:44	07/02/2022 19:40	Interna-Não programada-Meio ambiente- Descarga Atmosférica	13800	6	12563	17,53
607 2	2	2022	15745	7	103	2022235796	JT1224175 8	1	3	07/02/2022 16:45	08/02/2022 09:20	Interna-Não programada-Meio ambiente- Descarga Atmosférica	13800	2	20583	33,15
607 2	2	2022	14951	31	137	2022235798	27600532 04	1	3	07/02/2022 16:46	07/02/2022 19:55	Interna-Não programada-Meio ambiente- Vento	220	1	15050	3,14
607 2	2	2022	14973	33	133	2022235799	MZ122306 81	1	3	07/02/2022 14:46	07/02/2022 22:01	Interna-Não programada-Meio ambiente- Vento	34500	3	12011	21,71
607 2	2	2022	14943	31	197	2022235812	TI2128852 2	1	3	07/02/2022 16:50	07/02/2022 22:48	Interna-Não programada-Meio ambiente- Vento	220	1	14352	5,97
607 2	2	2022	14956	2	242	2022235825	PW122195 64	1	3	07/02/2022 14:37	08/02/2022 22:01	Interna-Não programada-Meio ambiente- Descarga Atmosférica	13800	21	32677	659,3 2
607 2	2	2022	16484	32	570	2022235833	PU121919 78	1	3	07/02/2022 16:55	09/02/2022 02:33	Interna-Não programada-Meio ambiente- Vento	34500	2	6592	67,26
607 2	2	2022	14873	34	18	2022235843	SZ1234724 0	1	3	07/02/2022 16:56	09/02/2022 11:00	Interna-Não programada-Meio ambiente- Descarga Atmosférica	34500	1	6332	42,07
607 2	2	2022	14872	15	60	2022235845	17226983	1	3	07/02/2022 16:56	08/02/2022 05:01	Interna-Não programada-Meio ambiente- Vento	220	1	40845	12,07
607 2	2	2022	16493	31	3	2022235846	38300009 08	1	3	07/02/2022 16:57	08/02/2022 01:12	Interna-Não programada-Meio ambiente- Vento	220	1	16284	8,25
607 2	2	2022	14917	1	123	2022235851	GY123938 12	1	3	08/02/2022 13:46	08/02/2022 17:18	Interna-Não programada-Meio ambiente- Descarga Atmosférica	13800	27	6224	95,36
607 2	2	2022	14930	35	374	2022235853	CW211846 32	1	3	07/02/2022 16:58	07/02/2022 20:20	Interna-Não programada-Meio ambiente- Vento	220	1	54150	3,37
607 2	2	2022	14969	4	587	2022235859	10027732 868	1	3	07/02/2022 17:00	08/02/2022 19:52	Interna-Não programada-Meio ambiente- Vento	220	1	40768	26,87
607 2	2	2022	14987	2	201	2022235862	SV120410 59	1	3	07/02/2022 16:43	07/02/2022 22:20	Interna-Não programada-Meio ambiente- Descarga Atmosférica	13800	17	17538	95,23
607 2	2	2022	14978	31	216	2022235866	PI1204803 7	1	3	07/02/2022 15:28	07/02/2022 20:48	Interna-Não programada-Meio ambiente- Árvore ou Vegetação	34500	6	8736	31,97
607 2	2	2022	14965	1	57	2022235870	14267275	1	3	07/02/2022 17:01	08/02/2022 01:38	Interna-Não programada-Meio ambiente- Vento	220	1	51636	8,60
607 2	2	2022	15749	1	340	2022235872	GG121507 58	1	3	07/02/2022 15:14	08/02/2022 11:05	Interna-Não programada-Meio ambiente- Vento	13800	10	14745	198,3 8
607 2	2	2022	14921	32	8	2022235880	JD2103703 8	1	3	07/02/2022 17:04	08/02/2022 09:35	Interna-Não programada-Meio ambiente- Vento	220	1	11891	16,51
607 2	2	2022	14978	2	492	2022235885	FA322112 44	1	3	07/02/2022 17:05	07/02/2022 21:00	Interna-Não programada-Meio ambiente- Vento	13800	1	8736	3,90
607 2	2	2022	14911	31	71	2022235886	GS122204 98	1	3	07/02/2022 17:02	07/02/2022 19:22	Interna-Não programada-Meio ambiente- Descarga Atmosférica	34500	47	14941	109,0 7
607 2	2	2022	14916	32	209	2022235887	SD211390 22	1	3	07/02/2022 17:06	08/02/2022 09:35	Interna-Não programada-Meio ambiente- Descarga Atmosférica	220	1	19254	16,47
607 2	2	2022	14863	7	5	2022235890	AN112040 91	1	3	07/02/2022 16:39	07/02/2022 18:18	Interna-Não programada-Meio ambiente- Vento	220	168	86055	275,5 2
607 2	2	2022	14988	1	181	2022235898	VI1126379 2	1	3	07/02/2022 17:00	08/02/2022 01:26	Interna-Não programada-Meio ambiente- Vento	220	67	4285	564,8 7
607 2	2	2022	16494	31	583	2022235899	CJ1228504 4	1	3	07/02/2022 14:19	08/02/2022 09:56	Interna-Não programada-Meio ambiente- Descarga Atmosférica	34500	56	17475	1097, 69
607 2	2	2022	14944	3	124	2022235909	MR112122 38	1	3	07/02/2022 16:18	07/02/2022 18:16	Interna-Não programada-Meio ambiente- Vento	220	119	24138	233,1 1
607 2	2	2022	14944	4	124	2022235912	MR212363 32	1	3	07/02/2022 17:12	07/02/2022 21:17	Interna-Não programada-Meio ambiente- Descarga Atmosférica	220	1	24138	4,08
607 2	2	2022	14873	2	18	2022235921	BA210000 54	1	3	07/02/2022 17:13	08/02/2022 12:31	Interna-Não programada-Meio ambiente- Descarga Atmosférica	220	1	6332	19,30
607 2	2	2022	14964	31	156	2022235925	QI1229671 0	1	3	07/02/2022 16:48	07/02/2022 22:05	Interna-Não programada-Meio ambiente- Vento	34500	4	27448	21,12

607 2	2	2022	14906	1	56	2022235926	JA1224770 1	1	3	07/02/2022 16:57	08/02/2022 09:00	Interna-Não programada-Meio ambiente- Descarga Atmosférica	13800	9	31556	144,3 1
607 2	2	2022	14924	32	88	2022235935	IB1122014 5	1	3	07/02/2022 17:16	07/02/2022 23:42	Interna-Não programada-Meio ambiente- Árvore ou Vegetação	220	90	10061	578,3 5
607 2	2	2022	14906	3	56	2022235941	37500001 75	1	3	07/02/2022 17:17	08/02/2022 08:47	Interna-Não programada-Meio ambiente- Vento	220	1	31556	15,49
607 2	2	2022	14985	32	180	2022235945	UR123338 92	1	3	07/02/2022 12:33	07/02/2022 19:24	Interna-Não programada-Meio ambiente- Vento	34500	14	24135	95,77
607 2	2	2022	16478	2	350	2022235948	AO111324 22	1	3	07/02/2022 17:20	07/02/2022 19:40	Interna-Não programada-Meio ambiente- Árvore ou Vegetação	220	34	8706	79,32
607 2	2	2022	14953	1	19	2022235949	JD2128753 4	1	3	07/02/2022 17:20	07/02/2022 19:05	Interna-Não programada-Meio ambiente- Vento	220	2	20496	3,49
607 2	2	2022	14963	2	414	2022235958	PO211392 16	1	3	07/02/2022 17:22	07/02/2022 19:15	Interna-Não programada-Meio ambiente- Vento	220	1	27563	1,88
607 2	2	2022	14963	2	414	2022235974	PO211392 14	1	3	07/02/2022 17:25	08/02/2022 08:44	Interna-Não programada-Meio ambiente- Vento	220	1	27563	15,31
607 2	2	2022	14920	1	334	2022235977	IN2106306 1	1	3	07/02/2022 17:25	08/02/2022 06:23	Interna-Não programada-Meio ambiente- Vento	220	1	14563	12,96
607 2	2	2022	14946	30	132	2022235978	NV112190 24	1	3	07/02/2022 17:25	07/02/2022 18:48	Interna-Não programada-Meio ambiente- Descarga Atmosférica	220	16	10759	21,91
607 2	2	2022	14879	2	29	2022235984	CC123528 22	1	3	07/02/2022 17:26	08/02/2022 08:06	Interna-Não programada-Meio ambiente- Descarga Atmosférica	13800	1	28945	14,66
607 2	2	2022	14934	2	407	2022235985	SX1218207 0	1	3	07/02/2022 12:42	08/02/2022 19:15	Interna-Não programada-Meio ambiente- Vento	13800	3	7178	91,62
607 2	2	2022	14978	2	492	2022235989	FA213040 75	1	3	07/02/2022 17:27	08/02/2022 04:57	Interna-Não programada-Meio ambiente- Vento	220	1	8736	11,49
607 2	2	2022	14908	10	58	2022236000	GN111684 59	1	3	07/02/2022 16:50	07/02/2022 21:46	Interna-Não programada-Meio ambiente- Vento	220	82	44499	403,9 9
607 2	2	2022	14985	2	180	2022236004	UR212436 98	1	3	07/02/2022 17:30	07/02/2022 22:03	Interna-Não programada-Meio ambiente- Descarga Atmosférica	220	1	24135	4,54
607 2	2	2022	14963	2	414	2022236010	PO122851 90	1	3	07/02/2022 17:25	07/02/2022 23:21	Interna-Não programada-Meio ambiente- Descarga Atmosférica	13800	4	27563	23,67
607 2	2	2022	14962	31	151	2022236014	PK122935 35	1	3	07/02/2022 17:32	08/02/2022 10:40	Interna-Não programada-Meio ambiente- Descarga Atmosférica	34500	2	15099	34,26
607 2	2	2022	14926	31	10	2022236022	AE213433 99	1	3	07/02/2022 17:30	08/02/2022 21:16	Interna-Não programada-Meio ambiente- Vento	220	1	1898	27,77
607 2	2	2022	14988	32	181	2022236027	VI1235254 2	1	3	07/02/2022 16:43	07/02/2022 22:36	Interna-Não programada-Meio ambiente- Vento	34500	22	4285	129,3 2
607 2	2	2022	14916	1	343	2022236030	MA212366 78	1	3	07/02/2022 17:35	07/02/2022 21:13	Interna-Não programada-Meio ambiente- Vento	220	1	19254	3,63
607 2	2	2022	14987	3	201	2022236042	SV211597 65	1	3	07/02/2022 17:37	07/02/2022 23:28	Interna-Não programada-Meio ambiente- Descarga Atmosférica	220	1	17538	5,85
607 2	2	2022	14970	1	587	2022236043	63025746 2	1	3	07/02/2022 17:37	09/02/2022 11:29	Interna-Não programada-Meio ambiente- Vento	220	1	30388	41,86
607 2	2	2022	14898	1	50	2022236050	11200340 27	1	3	07/02/2022 17:38	07/02/2022 20:55	Interna-Não programada-Meio ambiente- Vento	220	1	12563	3,28
607 2	2	2022	16492	1	3	2022236053	AN114594 09	1	3	07/02/2022 17:39	07/02/2022 20:52	Interna-Não programada-Meio ambiente- Vento	220	1	4662	3,21
607 2	2	2022	15739	9	62	2022236056	11334538	1	3	07/02/2022 17:39	08/02/2022 11:18	Interna-Não programada-Meio ambiente- Vento	220	1	46150	17,64
607 2	2	2022	14981	1	498	2022236062	SW1120620 65	1	3	07/02/2022 16:42	08/02/2022 10:05	Interna-Não programada-Meio ambiente- Descarga Atmosférica	13800	12	54589	208,5 5
607 2	2	2022	14962	1	151	2022236066	PK212931 38	1	3	07/02/2022 17:41	08/02/2022 19:04	Interna-Não programada-Meio ambiente- Descarga Atmosférica	220	1	15099	25,38
607 2	2	2022	16484	2	416	2022236070	RV122263 00	1	3	07/02/2022 16:40	08/02/2022 13:04	Interna-Não programada-Meio ambiente- Descarga Atmosférica	13800	11	6592	224,3 8

607 2	2	2022	14940	1	6	2022236073	32000649 58	1	3	07/02/2022 17:41	08/02/2022 08:25	Interna-Não programada-Meio ambiente- Vento	220	1	107006	14,72
607 2	2	2022	14929	2	353	2022236077	HE112239 85	1	3	07/02/2022 17:42	07/02/2022 22:45	Interna-Não programada-Meio ambiente- Vento	220	1	19010	5,04
607 2	2	2022	14939	1	47	2022236085	24200024 11	1	3	07/02/2022 17:45	08/02/2022 00:08	Interna-Não programada-Meio ambiente- Vento	220	1	13745	6,38
607 2	2	2022	15743	1	26	2022236087	BG120000 97	1	3	07/02/2022 17:32	08/02/2022 15:51	Interna-Não programada-Meio ambiente- Vento	13800	7	1533	156,1 0
607 2	2	2022	14911	1	71	2022236098	90039580	1	3	07/02/2022 17:47	07/02/2022 22:55	Interna-Não programada-Meio ambiente- Vento	220	1	14941	5,12
607 2	2	2022	14970	1	587	2022236099	63045512 0	1	3	07/02/2022 17:47	08/02/2022 21:51	Interna-Não programada-Meio ambiente- Vento	220	1	30388	28,06
607 2	2	2022	14918	1	1	2022236100	SA121808 55	1	3	07/02/2022 16:14	07/02/2022 21:46	Interna-Não programada-Meio ambiente- Vento	13800	150	33566	828,1 3
607 2	2	2022	14933	2	102	2022236102	70135757	1	3	07/02/2022 17:48	07/02/2022 21:08	Interna-Não programada-Meio ambiente- Vento	220	1	19127	3,32
607 2	2	2022	16474	14	61	2022236104	GN110018 95	1	3	07/02/2022 17:38	07/02/2022 21:15	Interna-Não programada-Meio ambiente- Vento	220	62	18066	223,2 7
607 2	2	2022	14924	31	88	2022236110	IB2136483 8	1	3	07/02/2022 17:50	08/02/2022 07:58	Interna-Não programada-Meio ambiente- Descarga Atmosférica	220	2	10061	28,27
607 2	2	2022	14863	6	5	2022236114	AA310223 14	1	3	07/02/2022 17:50	07/02/2022 20:41	Interna-Não programada-Meio ambiente- Descarga Atmosférica	220	1	86055	2,84
607 2	2	2022	14980	32	171	2022236120	SM123285 82	1	3	07/02/2022 17:51	08/02/2022 16:58	Interna-Não programada-Meio ambiente- Descarga Atmosférica	34500	1	13622	23,13
607 2	2	2022	14889	2	359	2022236121	IO2110829 8	1	3	07/02/2022 17:51	08/02/2022 15:55	Interna-Não programada-Meio ambiente- Descarga Atmosférica	220	1	20733	22,06
607 2	2	2022	14971	4	421	2022236124	LZ1229078 6	1	3	07/02/2022 17:51	07/02/2022 21:24	Interna-Não programada-Meio ambiente- Descarga Atmosférica	13800	51	47644	180,5 0
607 2	2	2022	14889	2	476	2022236132	-	1	3	07/02/2022 17:53	08/02/2022 19:13	Interna-Não programada-Meio ambiente- Descarga Atmosférica	13800	1	20733	25,33
607 2	2	2022	14955	1	384	2022236134	IT1203829 9	1	3	07/02/2022 15:16	08/02/2022 17:42	Interna-Não programada-Meio ambiente- Árvore ou Vegetação	13800	6	5701	158,5 6
607 2	2	2022	14966	10	57	2022236141	GN110022 49	1	3	07/02/2022 17:50	07/02/2022 20:26	Interna-Não programada-Meio ambiente- Árvore ou Vegetação	220	134	31580	346,7 6
607 2	2	2022	14931	3	98	2022236142	69038485 3	1	3	07/02/2022 17:54	08/02/2022 09:44	Interna-Não programada-Meio ambiente- Vento	220	1	19525	15,82
607 2	2	2022	14940	31	109	2022236149	LZ1040803 1	1	3	07/02/2022 17:53	07/02/2022 19:26	Interna-Não programada-Meio ambiente- Vento	34500	40	107006	61,77
607 2	2	2022	14940	31	109	2022236149	LZ1040803 1	1	3	07/02/2022 17:53	07/02/2022 19:46	Interna-Não programada-Meio ambiente- Vento	34500	39	107006	73,35
607 2	2	2022	15734	1	186	2022236149	LZ1040803 1	1	3	07/02/2022 17:53	08/02/2022 13:03	Interna-Não programada-Meio ambiente- Vento	34500	1	2536	19,17
607 2	2	2022	14940	31	109	2022236149	LZ1040803 1	1	3	07/02/2022 17:53	08/02/2022 13:03	Interna-Não programada-Meio ambiente- Vento	34500	31	107006	594,1 8
607 2	2	2022	14940	31	109	2022236149	LZ1040803 1	1	3	08/02/2022 13:06	08/02/2022 13:18	Interna-Não programada-Meio ambiente- Vento	34500	39	107006	8,01
607 2	2	2022	14961	1	190	2022236150	29601307 35	1	3	07/02/2022 17:56	08/02/2022 03:00	Interna-Não programada-Meio ambiente- Vento	220	1	40614	9,05
607 2	2	2022	14904	34	283	2022236151	FB212335 48	1	3	07/02/2022 17:56	07/02/2022 18:19	Interna-Não programada-Meio ambiente- Vento	220	2	11676	0,74
607 2	2	2022	14923	2	85	2022236154	73008391 3	1	3	07/02/2022 17:57	07/02/2022 21:50	Interna-Não programada-Meio ambiente- Vento	220	1	32903	3,89
607 2	2	2022	14922	2	83	2022236155	58003953 5	1	3	07/02/2022 17:57	07/02/2022 21:19	Interna-Não programada-Meio ambiente- Vento	220	1	10659	3,36
607 2	2	2022	15740	4	420	2022236157	20065867 0	1	3	07/02/2022 17:57	07/02/2022 21:04	Interna-Não programada-Meio ambiente- Vento	220	1	51039	3,12

607 2	2	2022	14940	1	135	2022236158	10003301 476	1	3	07/02/2022 17:57	08/02/2022 19:59	Interna-Não programada-Meio ambiente- Vento	220	1	107006	26,02
607 2	2	2022	14858	2	373	2022236160	10007214 543	1	3	07/02/2022 17:58	07/02/2022 20:35	Interna-Não programada-Meio ambiente- Vento	220	1	67116	2,61
607 2	2	2022	14951	1	137	2022236161	MU211262 86	1	3	07/02/2022 17:58	08/02/2022 13:55	Interna-Não programada-Meio ambiente- Vento	220	2	15050	39,89
607 2	2	2022	14924	1	306	2022236164	IC1206883 8	1	3	07/02/2022 17:14	08/02/2022 13:23	Interna-Não programada-Meio ambiente- Vento	13800	12	10061	241,7 9
607 2	2	2022	14963	2	414	2022236165	PO211510 86	1	3	07/02/2022 17:59	08/02/2022 11:51	Interna-Não programada-Meio ambiente- Vento	220	1	27563	17,86
607 2	2	2022	14858	7	373	2022236167	10006568 147	1	3	07/02/2022 17:59	07/02/2022 20:39	Interna-Não programada-Meio ambiente- Vento	220	1	67116	2,66
607 2	2	2022	14989	2	80	2022236176	IN1232628 7	1	3	07/02/2022 18:01	08/02/2022 08:33	Interna-Não programada-Meio ambiente- Descarga Atmosférica	13800	11	24059	159,7 4
607 2	2	2022	14879	1	29	2022236185	CC103947 36	1	3	07/02/2022 17:59	07/02/2022 20:13	Interna-Não programada-Meio ambiente- Descarga Atmosférica	13800	404	28945	896,2 1
607 2	2	2022	14879	1	29	2022236185	CC103947 36	1	3	07/02/2022 17:59	07/02/2022 21:37	Interna-Não programada-Meio ambiente- Descarga Atmosférica	13800	19	28945	68,76
607 2	2	2022	14879	1	29	2022236185	CC103947 36	1	3	07/02/2022 17:59	07/02/2022 23:19	Interna-Não programada-Meio ambiente- Descarga Atmosférica	13800	10	28945	53,18
607 2	2	2022	14879	1	29	2022236185	CC103947 36	1	3	07/02/2022 17:59	07/02/2022 23:50	Interna-Não programada-Meio ambiente- Descarga Atmosférica	13800	46	28945	268,8 6
607 2	2	2022	14879	1	29	2022236185	CC103947 36	1	3	07/02/2022 23:20	07/02/2022 23:47	Interna-Não programada-Meio ambiente- Descarga Atmosférica	13800	423	28945	191,1 7
607 2	2	2022	14879	1	29	2022236185	CC103947 36	1	3	07/02/2022 23:20	08/02/2022 12:35	Interna-Não programada-Meio ambiente- Descarga Atmosférica	13800	1	28945	13,25
607 2	2	2022	14879	1	29	2022236185	CC103947 36	1	3	07/02/2022 23:20	09/02/2022 09:24	Interna-Não programada-Meio ambiente- Descarga Atmosférica	13800	2	28945	68,16
607 2	2	2022	14879	1	29	2022236185	CC103947 36	1	3	07/02/2022 23:20	09/02/2022 10:05	Interna-Não programada-Meio ambiente- Descarga Atmosférica	13800	7	28945	243,2 4
607 2	2	2022	14879	1	29	2022236185	CC103947 36	1	3	08/02/2022 09:48	08/02/2022 10:06	Interna-Não programada-Meio ambiente- Descarga Atmosférica	13800	423	28945	127,3 7
607 2	2	2022	14879	1	29	2022236185	CC103947 36	1	3	09/02/2022 10:34	09/02/2022 10:44	Interna-Não programada-Meio ambiente- Descarga Atmosférica	13800	47	28945	7,86
607 2	2	2022	16482	1	577	2022236190	SH120249 56	1	3	07/02/2022 18:04	08/02/2022 14:45	Interna-Não programada-Meio ambiente- Vento	13800	1	16682	20,68
607 2	2	2022	16482	1	577	2022236190	SH120249 56	1	3	07/02/2022 18:04	08/02/2022 15:00	Interna-Não programada-Meio ambiente- Vento	13800	1	16682	20,93
607 2	2	2022	14925	3	88	2022236191	50088117	1	3	07/02/2022 18:04	08/02/2022 09:31	Interna-Não programada-Meio ambiente- Vento	220	1	18577	15,44
607 2	2	2022	16482	4	577	2022236193	SH110384 01	1	3	07/02/2022 16:51	08/02/2022 02:14	Interna-Não programada-Meio ambiente- Vento	220	118	16682	1106, 18
607 2	2	2022	16482	4	577	2022236193	SH110384 01	1	3	08/02/2022 01:45	08/02/2022 02:08	Interna-Não programada-Meio ambiente- Vento	220	816	16682	315,0 7
607 2	2	2022	14958	1	146	2022236199	PJ1114804 6	1	3	07/02/2022 18:05	07/02/2022 18:54	Interna-Não programada-Meio ambiente- Descarga Atmosférica	220	127	11608	103,5 1
607 2	2	2022	14890	1	34	2022236203	CT111904 79	1	3	07/02/2022 18:04	08/02/2022 01:23	Interna-Não programada-Meio ambiente- Vento	220	104	47064	760,1 5
607 2	2	2022	14879	1	27	2022236206	CA120476 62	1	3	07/02/2022 17:38	08/02/2022 08:52	Interna-Não programada-Meio ambiente- Vento	13800	5	28945	76,14
607 2	2	2022	14953	3	330	2022236207	PL1118194 6	1	3	07/02/2022 15:57	07/02/2022 20:42	Interna-Não programada-Meio ambiente- Vento	220	109	20496	517,1 7
607 2	2	2022	14879	3	141	2022236212	CC211939 43	1	3	07/02/2022 18:08	08/02/2022 08:54	Interna-Não programada-Meio ambiente- Vento	220	1	28945	14,76
607 2	2	2022	14988	1	181	2022236229	VI1120325 7	1	3	07/02/2022 18:10	07/02/2022 21:02	Interna-Não programada-Meio ambiente- Vento	220	44	4285	125,6 9

607 2	2	2022	14963	2	152	2022236239	PO211029 46	1	3	07/02/2022 18:12	08/02/2022 10:07	Interna-Não programada-Meio ambiente- Árvore ou Vegetação	220	1	27563	15,90
607 2	2	2022	14923	2	361	2022236240	IR1209143 6	1	3	07/02/2022 18:12	08/02/2022 02:06	Interna-Não programada-Meio ambiente- Vento	13800	22	32903	173,4 6
607 2	2	2022	16480	5	386	2022236241	10018201 669	1	3	07/02/2022 17:59	07/02/2022 21:47	Interna-Não programada-Meio ambiente- Vento	220	1	25416	3,78
607 2	2	2022	15741	11	420	2022236276	17098464	1	3	07/02/2022 18:16	08/02/2022 03:45	Interna-Não programada-Meio ambiente- Vento	220	1	84980	9,49
607 2	2	2022	14971	4	421	2022236279	LZ1127719 6	1	3	07/02/2022 18:17	08/02/2022 00:50	Interna-Não programada-Meio ambiente- Descarga Atmosférica	220	15	47644	98,17
607 2	2	2022	14928	1	91	2022236280	IW210241 83	1	3	07/02/2022 18:17	07/02/2022 22:54	Interna-Não programada-Meio ambiente- Vento	220	1	12002	4,61
607 2	2	2022	14963	1	110	2022236283	10034425 860	1	3	07/02/2022 18:18	07/02/2022 20:02	Interna-Não programada-Meio ambiente- Vento	220	1	27563	1,73
607 2	2	2022	14879	34	27	2022236290	CC210561 72	1	3	07/02/2022 18:20	08/02/2022 00:51	Interna-Não programada-Meio ambiente- Vento	220	1	28945	6,51
607 2	2	2022	16484	32	570	2022236291	RV122386 83	1	3	07/02/2022 14:40	08/02/2022 18:50	Interna-Não programada-Meio ambiente- Descarga Atmosférica	34500	2	6592	56,32
607 2	2	2022	14930	35	374	2022236296	7678915	1	3	07/02/2022 17:01	08/02/2022 09:05	Interna-Não programada-Meio ambiente- Vento	34500	7	54150	112,4 6
607 2	2	2022	15727	1	322	2022236305	BV123215 21	1	3	08/02/2022 05:36	09/02/2022 11:27	Interna-Não programada-Meio ambiente- Descarga Atmosférica	13800	3	12881	89,52
607 2	2	2022	15727	1	322	2022236305	BV123215 21	1	3	08/02/2022 05:36	09/02/2022 12:37	Interna-Não programada-Meio ambiente- Descarga Atmosférica	13800	24	12881	744,4 8
607 2	2	2022	15727	1	322	2022236305	BV123215 21	1	3	08/02/2022 05:36	09/02/2022 19:25	Interna-Não programada-Meio ambiente- Descarga Atmosférica	13800	8	12881	302,4 7
607 2	2	2022	15727	1	322	2022236305	BV123215 21	1	3	08/02/2022 05:36	09/02/2022 20:26	Interna-Não programada-Meio ambiente- Descarga Atmosférica	13800	7	12881	271,8 5
607 2	2	2022	14889	34	34	2022236310	CT122809 43	1	3	07/02/2022 18:24	08/02/2022 15:05	Interna-Não programada-Meio ambiente- Vento	34500	1	20733	20,68
607 2	2	2022	14863	7	5	2022236312	10001579 795	1	3	07/02/2022 18:24	08/02/2022 00:25	Interna-Não programada-Meio ambiente- Vento	220	1	86055	6,01
607 2	2	2022	16491	1	17	2022236313	CG211567 63	1	3	07/02/2022 18:24	09/02/2022 09:37	Interna-Não programada-Meio ambiente- Vento	220	1	17541	39,20
607 2	2	2022	14945	2	430	2022236318	NA124059 69	1	3	07/02/2022 18:25	09/02/2022 10:07	Interna-Não programada-Meio ambiente- Vento	13800	1	9955	39,69
607 2	2	2022	14934	1	167	2022236325	SX1216785 3	1	3	07/02/2022 18:26	08/02/2022 15:10	Interna-Não programada-Meio ambiente- Descarga Atmosférica	13800	3	7178	62,17
607 2	2	2022	14968	2	305	2022236326	TD213416 30	1	3	07/02/2022 18:26	08/02/2022 18:50	Interna-Não programada-Meio ambiente- Descarga Atmosférica	220	2	10404	48,78
607 2	2	2022	14912	1	395	2022236334	65000369 0	1	3	07/02/2022 18:28	08/02/2022 14:00	Interna-Não programada-Meio ambiente- Vento	220	1	6746	19,53
607 2	2	2022	14863	10	5	2022236337	10021617 609	1	3	07/02/2022 18:29	07/02/2022 22:19	Interna-Não programada-Meio ambiente- Vento	220	1	86055	3,83
607 2	2	2022	14964	2	486	2022236342	QI2115010 0	1	3	07/02/2022 15:59	08/02/2022 15:12	Interna-Não programada-Meio ambiente- Vento	220	2	27448	46,41
607 2	2	2022	14904	34	283	2022236346	FB122041 57	1	3	07/02/2022 18:29	07/02/2022 22:33	Interna-Não programada-Meio ambiente- Vento	34500	13	11676	52,87
607 2	2	2022	14939	1	207	2022236358	SE2128852 4	1	3	07/02/2022 18:34	08/02/2022 11:36	Interna-Não programada-Meio ambiente- Descarga Atmosférica	220	1	13745	17,03
607 2	2	2022	14923	1	85	2022236361	10026853 084	1	3	07/02/2022 18:34	08/02/2022 00:31	Interna-Não programada-Meio ambiente- Vento	220	1	32903	5,94
607 2	2	2022	14980	32	171	2022236366	SM104052 41	1	3	07/02/2022 18:29	07/02/2022 21:34	Interna-Não programada-Meio ambiente- Vento	34500	137	13622	421,8 1
607 2	2	2022	14980	32	171	2022236366	SM104052 41	1	3	07/02/2022 18:29	08/02/2022 13:02	Interna-Não programada-Meio ambiente- Vento	34500	154	13622	2856, 87

607 2	2	2022	14980	32	171	2022236366	SM104052 41	1	3	07/02/2022 18:29	08/02/2022 13:49	Interna-Não programada-Meio ambiente- Vento	34500	54	13622	1044, 09
607 2	2	2022	14980	32	171	2022236366	SM104052 41	1	3	07/02/2022 22:06	08/02/2022 09:10	Interna-Não programada-Meio ambiente- Vento	34500	33	13622	365,4 7
607 2	2	2022	14980	32	171	2022236366	SM104052 41	1	3	07/02/2022 22:06	08/02/2022 11:53	Interna-Não programada-Meio ambiente- Vento	34500	8	13622	110,3 4
607 2	2	2022	14980	32	171	2022236366	SM104052 41	1	3	07/02/2022 22:06	08/02/2022 16:09	Interna-Não programada-Meio ambiente- Vento	34500	6	13622	108,3 3
607 2	2	2022	14980	32	171	2022236366	SM104052 41	1	3	07/02/2022 22:06	08/02/2022 18:31	Interna-Não programada-Meio ambiente- Vento	34500	10	13622	204,1 6
607 2	2	2022	14980	32	171	2022236366	SM104052 41	1	3	07/02/2022 22:06	08/02/2022 18:44	Interna-Não programada-Meio ambiente- Vento	34500	8	13622	165,0 4
607 2	2	2022	14980	32	171	2022236366	SM104052 41	1	3	07/02/2022 22:06	08/02/2022 19:00	Interna-Não programada-Meio ambiente- Vento	34500	72	13622	1505, 52
607 2	2	2022	14879	35	27	2022236367	CA123712 15	1	3	07/02/2022 17:46	08/02/2022 15:53	Interna-Não programada-Meio ambiente- Vento	34500	24	28945	530,6 5
607 2	2	2022	15742	1	99	2022236368	10031646 229	1	3	07/02/2022 18:35	08/02/2022 01:57	Interna-Não programada-Meio ambiente- Vento	220	1	23634	7,36
607 2	2	2022	14989	3	80	2022236373	IN1237687 6	1	3	07/02/2022 18:36	08/02/2022 09:27	Interna-Não programada-Meio ambiente- Descarga Atmosférica	13800	8	24059	118,7 7
607 2	2	2022	14858	2	373	2022236374	10006120 510	1	3	07/02/2022 18:36	07/02/2022 20:54	Interna-Não programada-Meio ambiente- Vento	220	1	67116	2,28
607 2	2	2022	14863	6	580	2022236377	AN112581 39	1	3	07/02/2022 17:51	07/02/2022 23:45	Interna-Não programada-Meio ambiente- Vento	220	69	86055	406,1 4
607 2	2	2022	14923	2	361	2022236378	AM123120 73	1	3	07/02/2022 18:37	08/02/2022 14:24	Interna-Não programada-Meio ambiente- Descarga Atmosférica	13800	2	32903	39,54
607 2	2	2022	14963	3	152	2022236379	MU21242 437	1	3	07/02/2022 18:38	08/02/2022 18:46	Interna-Não programada-Meio ambiente- Vento	220	1	27563	24,13
607 2	2	2022	16490	3	59	2022236386	15885318	1	3	07/02/2022 18:39	08/02/2022 10:52	Interna-Não programada-Meio ambiente- Vento	220	1	21630	16,20
607 2	2	2022	14924	1	179	2022236389	HE122507 06	1	3	07/02/2022 18:40	08/02/2022 08:52	Interna-Não programada-Meio ambiente- Descarga Atmosférica	13800	17	10061	241,3 7
607 2	2	2022	15727	1	322	2022236392	BV213423 33	1	3	07/02/2022 18:40	08/02/2022 02:47	Interna-Não programada-Meio ambiente- Descarga Atmosférica	220	1	12881	8,10
607 2	2	2022	14907	6	58	2022236393	13810911	1	3	07/02/2022 18:40	08/02/2022 02:48	Interna-Não programada-Meio ambiente- Vento	220	1	45011	8,12
607 2	2	2022	14979	3	202	2022236396	SL1200383 9	1	3	07/02/2022 18:40	09/02/2022 08:46	Interna-Não programada-Meio ambiente- Vento	13800	15	17358	571,4 6
607 2	2	2022	14969	5	160	2022236402	RV112134 01	1	3	07/02/2022 17:41	08/02/2022 10:50	Interna-Não programada-Meio ambiente- Vento	220	75	40768	1285, 90
607 2	2	2022	14953	3	330	2022236403	59005565 3	1	3	07/02/2022 18:42	08/02/2022 12:07	Interna-Não programada-Meio ambiente- Vento	220	1	20496	17,41
607 2	2	2022	14885	7	61	2022236404	14847772	1	3	07/02/2022 18:42	08/02/2022 11:53	Interna-Não programada-Meio ambiente- Vento	220	1	34928	17,17
607 2	2	2022	14911	1	71	2022236406	GS184313 46TS	1	3	07/02/2022 18:42	08/02/2022 01:05	Interna-Não programada-Meio ambiente- Vento	13800	8	14941	50,98
607 2	2	2022	14911	1	71	2022236406	GS184313 46TS	1	3	07/02/2022 18:42	08/02/2022 12:23	Interna-Não programada-Meio ambiente- Vento	13800	27	14941	477,2 7
607 2	2	2022	14911	1	71	2022236406	GS184313 46TS	1	3	07/02/2022 18:42	09/02/2022 14:57	Interna-Não programada-Meio ambiente- Vento	13800	11	14941	486,6 6
607 2	2	2022	14911	1	71	2022236406	GS184313 46TS	1	3	07/02/2022 18:42	09/02/2022 15:28	Interna-Não programada-Meio ambiente- Vento	13800	5	14941	223,8 4
607 2	2	2022	14911	1	71	2022236406	GS184313 46TS	1	3	08/02/2022 18:04	08/02/2022 20:32	Interna-Não programada-Meio ambiente- Vento	13800	8	14941	19,74
607 2	2	2022	14911	1	71	2022236406	GS184313 46TS	1	3	08/02/2022 18:04	09/02/2022 14:57	Interna-Não programada-Meio ambiente- Vento	13800	23	14941	480,3 2

607 2	2	2022	14971	8	421	2022236408	12019988 9	1	3	07/02/2022 18:42	08/02/2022 10:33	Interna-Não programada-Meio ambiente- Vento	220	1	47644	15,83
607 2	2	2022	14928	32	260	2022236409	30900006 69	1	3	07/02/2022 18:43	08/02/2022 03:00	Interna-Não programada-Meio ambiente- Vento	220	1	12002	8,28
607 2	2	2022	14920	2	304	2022236410	TQ120190 64	1	3	07/02/2022 18:03	08/02/2022 08:23	Interna-Não programada-Meio ambiente- Descarga Atmosférica	13800	11	14563	157,5 0
607 2	2	2022	14949	1	136	2022236414	PO123127 27	1	3	07/02/2022 18:44	08/02/2022 08:27	Interna-Não programada-Meio ambiente- Descarga Atmosférica	13800	3	1841	41,11
607 2	2	2022	14963	3	152	2022236415	PO211510 29	1	3	07/02/2022 18:44	08/02/2022 11:07	Interna-Não programada-Meio ambiente- Vento	220	1	27563	16,37
607 2	2	2022	14863	10	5	2022236416	20709602	1	3	07/02/2022 18:44	07/02/2022 23:46	Interna-Não programada-Meio ambiente- Vento	220	1	86055	5,02
607 2	2	2022	14963	3	152	2022236420	10006049 140	1	3	07/02/2022 18:45	08/02/2022 11:05	Interna-Não programada-Meio ambiente- Vento	220	1	27563	16,33
607 2	2	2022	14916	31	209	2022236425	GH212545 06	1	3	07/02/2022 18:45	07/02/2022 22:05	Interna-Não programada-Meio ambiente- Descarga Atmosférica	220	2	19254	6,64
607 2	2	2022	14962	31	151	2022236428	MI122535 55	1	3	07/02/2022 18:46	08/02/2022 08:54	Interna-Não programada-Meio ambiente- Descarga Atmosférica	34500	2	15099	28,26
607 2	2	2022	14978	33	216	2022236431	TL1210561 8	1	3	07/02/2022 18:46	08/02/2022 10:08	Interna-Não programada-Meio ambiente- Vento	220	2	8736	30,72
607 2	2	2022	14918	2	499	2022236435	DA122576 69	1	3	07/02/2022 16:35	08/02/2022 07:16	Interna-Não programada-Meio ambiente- Árvore ou Vegetação	13800	28	33566	411,0 7
607 2	2	2022	15738	1	62	2022236436	10026145 713	1	3	07/02/2022 18:46	08/02/2022 08:39	Interna-Não programada-Meio ambiente- Vento	220	1	39227	13,87
607 2	2	2022	15732	32	36	2022236442	SV123021 89	1	3	07/02/2022 18:09	07/02/2022 21:49	Interna-Não programada-Meio ambiente- Descarga Atmosférica	34500	2	15615	7,33
607 2	2	2022	14911	1	100	2022236444	AZ124045 60	1	3	07/02/2022 17:49	07/02/2022 22:08	Interna-Não programada-Meio ambiente- Vento	13800	4	14941	17,25
607 2	2	2022	14958	2	146	2022236447	PJ1242040 3	1	3	07/02/2022 18:47	07/02/2022 20:04	Interna-Não programada-Meio ambiente- Descarga Atmosférica	13800	54	11608	69,25
607 2	2	2022	14912	1	395	2022236454	MR122497 86	1	3	07/02/2022 16:38	07/02/2022 22:37	Interna-Não programada-Meio ambiente- Vento	13800	24	6746	143,2 1
607 2	2	2022	14961	1	190	2022236460	PI1112990 8	1	3	07/02/2022 18:46	07/02/2022 19:55	Interna-Não programada-Meio ambiente- Vento	220	196	40614	226,0 0
607 2	2	2022	16477	1	75	2022236462	71004031 3	1	3	07/02/2022 18:50	08/02/2022 17:16	Interna-Não programada-Meio ambiente- Vento	220	1	7237	22,42
607 2	2	2022	14911	2	100	2022236467	AZ122382 46	1	3	07/02/2022 17:53	07/02/2022 21:03	Interna-Não programada-Meio ambiente- Vento	13800	3	14941	9,48
607 2	2	2022	14934	2	407	2022236472	JT2116600 3	1	3	07/02/2022 18:52	08/02/2022 13:29	Interna-Não programada-Meio ambiente- Vento	220	1	7178	18,60
607 2	2	2022	14894	2	204	2022236477	PV212411 85	1	3	07/02/2022 18:53	08/02/2022 08:59	Interna-Não programada-Meio ambiente- Descarga Atmosférica	220	1	18174	14,08
607 2	2	2022	14981	1	498	2022236478	SW110942 24	1	3	07/02/2022 18:54	08/02/2022 00:00	Interna-Não programada-Meio ambiente- Vento	220	73	54589	373,1 1
607 2	2	2022	16491	2	335	2022236481	BS214381 58	1	3	07/02/2022 18:54	08/02/2022 09:01	Interna-Não programada-Meio ambiente- Vento	220	1	17541	14,11
607 2	2	2022	14889	2	476	2022236482	CT112661 87	1	3	07/02/2022 16:56	08/02/2022 02:49	Interna-Não programada-Meio ambiente- Descarga Atmosférica	220	51	20733	503,5 3
607 2	2	2022	14968	33	327	2022236483	CL2131334 2	1	3	07/02/2022 18:54	08/02/2022 19:32	Interna-Não programada-Meio ambiente- Vento	220	1	10404	24,62
607 2	2	2022	15749	35	173	2022236484	GF212319 97	1	3	07/02/2022 18:54	08/02/2022 02:03	Interna-Não programada-Meio ambiente- Vento	220	2	14745	14,28
607 2	2	2022	16479	1	386	2022236491	VA111701 02	1	3	07/02/2022 18:05	07/02/2022 21:50	Interna-Não programada-Meio ambiente- Vento	220	64	54545	240,0 0
607 2	2	2022	14930	1	259	2022236492	JL1223830 9	1	3	07/02/2022 18:55	08/02/2022 01:17	Interna-Não programada-Meio ambiente- Descarga Atmosférica	13800	30	54150	190,8 4

607 2	2	2022	15729	8	245	2022236499	JT2132368 0	1	3	07/02/2022 18:56	08/02/2022 12:27	Interna-Não programada-Meio ambiente- Vento	220	2	15247	35,02
607 2	2	2022	14957	2	145	2022236502	PG212376 53	1	3	07/02/2022 18:56	07/02/2022 22:21	Interna-Não programada-Meio ambiente- Vento	220	1	4524	3,40
607 2	2	2022	14881	32	30	2022236503	DV121385 40	1	3	07/02/2022 18:57	08/02/2022 00:32	Interna-Não programada-Meio ambiente- Descarga Atmosférica	34500	9	11833	50,24
607 2	2	2022	14863	5	580	2022236504	10017314 451	1	3	07/02/2022 18:57	08/02/2022 01:20	Interna-Não programada-Meio ambiente- Vento	220	1	86055	6,38
607 2	2	2022	14989	4	80	2022236505	IN1240283 3	1	3	07/02/2022 18:09	07/02/2022 20:16	Interna-Não programada-Meio ambiente- Vento	13800	436	24059	928,2 0
607 2	2	2022	14989	4	80	2022236505	IN1240283 3	1	3	07/02/2022 18:09	08/02/2022 08:39	Interna-Não programada-Meio ambiente- Vento	13800	1	24059	14,50
607 2	2	2022	14965	3	57	2022236505	IN1240283 3	1	3	07/02/2022 20:12	07/02/2022 20:16	Interna-Não programada-Meio ambiente- Vento	13800	1	51636	0,08
607 2	2	2022	14989	4	80	2022236505	IN1240283 3	1	3	07/02/2022 20:12	07/02/2022 20:16	Interna-Não programada-Meio ambiente- Vento	13800	852	24059	68,40
607 2	2	2022	14953	2	19	2022236509	PL1200004 9	1	3	07/02/2022 17:42	07/02/2022 23:55	Interna-Não programada-Meio ambiente- Vento	13800	24	20496	149,1 1
607 2	2	2022	14889	2	476	2022236512	CT212503 63	1	3	07/02/2022 18:58	08/02/2022 10:43	Interna-Não programada-Meio ambiente- Vento	220	1	20733	15,74
607 2	2	2022	14916	32	209	2022236517	SD122681 32	1	3	07/02/2022 18:26	07/02/2022 20:14	Interna-Não programada-Meio ambiente- Descarga Atmosférica	34500	39	19254	69,70
607 2	2	2022	14918	1	499	2022236531	8122553	1	3	07/02/2022 17:41	08/02/2022 00:28	Interna-Não programada-Meio ambiente- Vento	13800	117	33566	793,9 7
607 2	2	2022	16474	14	61	2022236533	16388537	1	3	07/02/2022 18:59	08/02/2022 10:23	Interna-Não programada-Meio ambiente- Vento	220	1	18066	15,39
607 2	2	2022	14981	10	585	2022236537	13377462	1	3	07/02/2022 19:00	07/02/2022 20:25	Interna-Não programada-Meio ambiente- Vento	220	1	54589	1,41
607 2	2	2022	15727	4	322	2022236538	BV120117 03	1	3	07/02/2022 19:00	08/02/2022 09:11	Interna-Não programada-Meio ambiente- Vento	13800	8	12881	113,3 6
607 2	2	2022	14964	3	156	2022236558	QI2102145 3	1	3	07/02/2022 19:03	08/02/2022 01:00	Interna-Não programada-Meio ambiente- Vento	220	1	27448	5,94
607 2	2	2022	14970	6	587	2022236563	10030657 022	1	3	07/02/2022 19:04	08/02/2022 22:12	Interna-Não programada-Meio ambiente- Vento	220	1	30388	27,13
607 2	2	2022	14944	4	124	2022236564	10033863 898	1	3	07/02/2022 19:04	07/02/2022 19:44	Interna-Não programada-Meio ambiente- Vento	220	1	24138	0,66
607 2	2	2022	14989	1	80	2022236566	IN1201224 4	1	3	07/02/2022 19:04	07/02/2022 21:17	Interna-Não programada-Meio ambiente- Descarga Atmosférica	13800	2	24059	4,41
607 2	2	2022	14936	3	237	2022236567	21055981	1	3	07/02/2022 19:04	07/02/2022 22:07	Interna-Não programada-Meio ambiente- Vento	220	1	40763	3,04
607 2	2	2022	14892	2	37	2022236574	CZ120108 61	1	3	07/02/2022 16:41	07/02/2022 20:49	Interna-Não programada-Meio ambiente- Descarga Atmosférica	13800	24	3920	99,18
607 2	2	2022	14962	1	41	2022236586	ED210751 94	1	3	07/02/2022 19:07	08/02/2022 00:22	Interna-Não programada-Meio ambiente- Descarga Atmosférica	220	1	15099	5,24
607 2	2	2022	14943	31	197	2022236587	CJ2141140 4	1	3	07/02/2022 10:02	09/02/2022 09:58	Interna-Não programada-Meio ambiente- Descarga Atmosférica	220	2	14352	95,85
607 2	2	2022	14940	1	586	2022236594	10013628 460	1	3	07/02/2022 19:08	08/02/2022 11:12	Interna-Não programada-Meio ambiente- Vento	220	1	107006	16,06
607 2	2	2022	16475	1	453	2022236596	13001826	1	3	07/02/2022 19:08	08/02/2022 08:17	Interna-Não programada-Meio ambiente- Vento	220	1	49215	13,14
607 2	2	2022	14943	2	197	2022236604	IH2123042 8	1	3	07/02/2022 19:09	07/02/2022 22:10	Interna-Não programada-Meio ambiente- Vento	220	1	14352	3,01
607 2	2	2022	14963	1	414	2022236614	PO110205 81	1	3	07/02/2022 19:11	08/02/2022 05:35	Interna-Não programada-Meio ambiente- Vento	220	79	27563	821,2 5
607 2	2	2022	15749	1	249	2022236615	MQ12283 784LD	1	3	07/02/2022 16:49	09/02/2022 10:34	Interna-Não programada-Meio ambiente- Vento	13800	14	14745	584,4 5

607 2	2	2022	15749	1	249	2022236615	MQ12283 784LD	1	3	07/02/2022 16:49	09/02/2022 11:27	Interna-Não programada-Meio ambiente- Vento	13800	1	14745	42,64
607 2	2	2022	15749	1	249	2022236615	MQ12283 784LD	1	3	07/02/2022 16:49	09/02/2022 12:11	Interna-Não programada-Meio ambiente- Vento	13800	2	14745	86,75
607 2	2	2022	16491	2	348	2022236617	DN212767 47	1	3	07/02/2022 19:12	08/02/2022 00:41	Interna-Não programada-Meio ambiente- Vento	220	1	17541	5,48
607 2	2	2022	14916	31	209	2022236620	SD122663 66	1	3	07/02/2022 12:13	08/02/2022 02:20	Interna-Não programada-Meio ambiente- Vento	34500	5	19254	70,51
607 2	2	2022	14944	1	426	2022236634	10032759 337	1	3	07/02/2022 19:14	07/02/2022 21:36	Interna-Não programada-Meio ambiente- Vento	220	1	24138	2,35
607 2	2	2022	16490	1	59	2022236636	12940902	1	3	07/02/2022 19:14	08/02/2022 02:22	Interna-Não programada-Meio ambiente- Vento	220	1	21630	7,12
607 2	2	2022	14858	4	373	2022236637	48302260 56	1	3	07/02/2022 19:15	07/02/2022 22:37	Interna-Não programada-Meio ambiente- Vento	220	1	67116	3,36
607 2	2	2022	14908	12	58	2022236638	11177688	1	3	07/02/2022 19:15	08/02/2022 12:16	Interna-Não programada-Meio ambiente- Vento	220	1	44499	17,01
607 2	2	2022	14982	4	489	2022236641	76024235 5	1	3	07/02/2022 19:15	07/02/2022 22:40	Interna-Não programada-Meio ambiente- Vento	220	1	35708	3,41
607 2	2	2022	14982	4	489	2022236643	1006064 645	1	3	07/02/2022 19:16	07/02/2022 21:50	Interna-Não programada-Meio ambiente- Vento	220	1	35708	2,57
607 2	2	2022	16479	2	386	2022236677	49901097 28	1	3	07/02/2022 15:33	07/02/2022 21:04	Interna-Não programada-Meio ambiente- Vento	220	1	54545	5,50
607 2	2	2022	14963	31	152	2022236678	PO120209 47	1	3	07/02/2022 18:47	07/02/2022 20:50	Interna-Não programada-Meio ambiente- Vento	34500	48	27563	98,04
607 2	2	2022	14962	1	151	2022236679	MI120002 31	1	3	07/02/2022 19:20	08/02/2022 09:09	Interna-Não programada-Meio ambiente- Vento	13800	13	15099	179,5 3
607 2	2	2022	16484	32	570	2022236680	RV112339 49	1	3	07/02/2022 19:21	09/02/2022 00:08	Interna-Não programada-Meio ambiente- Vento	220	1	6592	28,78
607 2	2	2022	14958	3	146	2022236686	60104557	1	3	07/02/2022 19:22	07/02/2022 21:17	Interna-Não programada-Meio ambiente- Vento	220	1	11608	1,92
607 2	2	2022	14963	2	414	2022236690	PO123635 71	1	3	07/02/2022 19:22	08/02/2022 11:13	Interna-Não programada-Meio ambiente- Vento	13800	1	27563	15,84
607 2	2	2022	14918	1	189	2022236695	28800116 75	1	3	07/02/2022 19:23	07/02/2022 21:16	Interna-Não programada-Meio ambiente- Vento	220	1	33566	1,88
607 2	2	2022	15742	1	99	2022236707	IT1239100 0	1	3	07/02/2022 19:06	07/02/2022 20:59	Interna-Não programada-Meio ambiente- Descarga Atmosférica	13800	474	23634	885,0 6
607 2	2	2022	14939	1	352	2022236713	PO212881 90	1	3	07/02/2022 19:25	08/02/2022 09:54	Interna-Não programada-Meio ambiente- Descarga Atmosférica	220	1	13745	14,48
607 2	2	2022	14862	5	5	2022236722	AN112037 32	1	3	07/02/2022 19:26	07/02/2022 22:34	Interna-Não programada-Meio ambiente- Vento	220	140	24199	437,7 3
607 2	2	2022	14927	30	992	2022236725	IJ1220262 5RE	1	3	07/02/2022 16:21	08/02/2022 06:00	Interna-Não programada-Meio ambiente- Descarga Atmosférica	34500	27	3085	368,2 6
607 2	2	2022	14987	2	372	2022236737	LZ2124943 4	1	3	07/02/2022 19:28	08/02/2022 09:07	Interna-Não programada-Meio ambiente- Vento	220	1	17538	13,63
607 2	2	2022	14953	2	19	2022236747	PL2140293 7	1	3	07/02/2022 19:30	08/02/2022 02:15	Interna-Não programada-Meio ambiente- Vento	220	1	20496	6,74
607 2	2	2022	14904	32	283	2022236765	FB124096 15	1	3	07/02/2022 19:34	08/02/2022 00:54	Interna-Não programada-Meio ambiente- Vento	34500	2	11676	10,64
607 2	2	2022	14943	3	197	2022236782	IH1224203 1	1	3	07/02/2022 19:35	08/02/2022 14:29	Interna-Não programada-Meio ambiente- Descarga Atmosférica	13800	4	14352	75,56
607 2	2	2022	14963	2	414	2022236784	PO211507 85	1	3	07/02/2022 19:35	08/02/2022 09:22	Interna-Não programada-Meio ambiente- Vento	220	1	27563	13,77
607 2	2	2022	14938	2	105	2022236794	JR2101717 4	1	3	07/02/2022 19:37	08/02/2022 09:47	Interna-Não programada-Meio ambiente- Vento	220	3	13698	42,47
607 2	2	2022	16479	4	386	2022236796	28601839 12	1	3	07/02/2022 19:37	07/02/2022 23:32	Interna-Não programada-Meio ambiente- Vento	220	1	54545	3,90

607 2	2	2022	14930	1	282	2022236797	FA212823 32	1	3	07/02/2022 19:38	08/02/2022 00:03	Interna-Não programada-Meio ambiente- Vento	220	1	54150	4,41
607 2	2	2022	14958	3	146	2022236822	60000090	1	3	07/02/2022 19:43	07/02/2022 22:05	Interna-Não programada-Meio ambiente- Vento	220	1	11608	2,36
607 2	2	2022	15729	5	245	2022236823	RV110181 83	1	3	07/02/2022 19:40	08/02/2022 05:38	Interna-Não programada-Meio ambiente- Vento	220	118	15247	1175,58
607 2	2	2022	16475	2	453	2022236827	16053837	1	3	07/02/2022 19:44	08/02/2022 11:08	Interna-Não programada-Meio ambiente- Vento	220	1	49215	15,39
607 2	2	2022	15744	3	103	2022236831	29019708 9	1	3	07/02/2022 19:45	08/02/2022 03:57	Interna-Não programada-Meio ambiente- Vento	220	1	24306	8,20
607 2	2	2022	14887	1	225	2022236836	CM120774 01	1	3	07/02/2022 19:46	08/02/2022 10:49	Interna-Não programada-Meio ambiente- Descarga Atmosférica	13800	3	3605	45,14
607 2	2	2022	14956	35	261	2022236842	DP211661 02	1	3	07/02/2022 19:47	08/02/2022 14:15	Interna-Não programada-Meio ambiente- Vento	220	1	32677	18,47
607 2	2	2022	14880	1	28	2022236843	CD210126 28	1	3	07/02/2022 19:47	08/02/2022 18:44	Interna-Não programada-Meio ambiente- Vento	220	2	5023	45,91
607 2	2	2022	16475	2	453	2022236852	GN210577 89	1	3	07/02/2022 19:48	08/02/2022 00:04	Interna-Não programada-Meio ambiente- Vento	220	1	49215	4,25
607 2	2	2022	14946	1	392	2022236856	BR113660 02	1	3	07/02/2022 19:40	07/02/2022 22:52	Interna-Não programada-Meio ambiente- Vento	220	48	10759	153,56
607 2	2	2022	15732	1	303	2022236863	BO111412 33	1	3	07/02/2022 19:45	07/02/2022 22:42	Interna-Não programada-Meio ambiente- Descarga Atmosférica	220	196	15615	575,48
607 2	2	2022	14958	3	146	2022236873	60071333	1	3	07/02/2022 19:51	07/02/2022 22:51	Interna-Não programada-Meio ambiente- Vento	220	1	11608	2,98
607 2	2	2022	14905	31	184	2022236876	PV213966 87	1	3	07/02/2022 19:52	08/02/2022 12:03	Interna-Não programada-Meio ambiente- Descarga Atmosférica	220	1	5444	16,17
607 2	2	2022	14862	2	20	2022236877	AA211999 59	1	3	07/02/2022 19:52	08/02/2022 08:25	Interna-Não programada-Meio ambiente- Descarga Atmosférica	220	2	24199	25,08
607 2	2	2022	14894	3	204	2022236880	Z2008006 9	1	3	07/02/2022 19:53	07/02/2022 21:15	Interna-Não programada-Meio ambiente- Vento	220	1	18174	1,36
607 2	2	2022	14930	1	221	2022236881	CW112061 45	1	3	07/02/2022 19:49	07/02/2022 22:08	Interna-Não programada-Meio ambiente- Vento	220	124	54150	285,96
607 2	2	2022	14985	3	180	2022236890	10028544 607	1	3	07/02/2022 19:54	07/02/2022 22:26	Interna-Não programada-Meio ambiente- Vento	220	1	24135	2,53
607 2	2	2022	14887	32	225	2022236895	CM122814 43	1	3	07/02/2022 17:41	08/02/2022 11:09	Interna-Não programada-Meio ambiente- Vento	34500	15	3605	261,83
607 2	2	2022	15749	1	249	2022236898	VD211333 42	1	3	07/02/2022 19:55	08/02/2022 03:30	Interna-Não programada-Meio ambiente- Descarga Atmosférica	220	1	14745	7,58
607 2	2	2022	14963	31	152	2022236900	PO122911 05	1	3	07/02/2022 19:55	08/02/2022 16:42	Interna-Não programada-Meio ambiente- Descarga Atmosférica	34500	3	27563	62,33
607 2	2	2022	14922	1	83	2022236901	IP2105823 5	1	3	07/02/2022 19:55	07/02/2022 22:33	Interna-Não programada-Meio ambiente- Descarga Atmosférica	220	1	10659	2,62
607 2	2	2022	14930	2	374	2022236902	FA120856 29	1	3	07/02/2022 19:27	07/02/2022 20:35	Interna-Não programada-Meio ambiente- Vento	13800	335	54150	377,90
607 2	2	2022	14930	2	374	2022236902	FA120856 29	1	3	07/02/2022 19:27	07/02/2022 21:05	Interna-Não programada-Meio ambiente- Vento	13800	217	54150	353,29
607 2	2	2022	14875	1	24	2022236907	BM184609 23TS	1	3	07/02/2022 19:41	08/02/2022 07:57	Interna-Não programada-Meio ambiente- Descarga Atmosférica	13800	87	5367	1066,98
607 2	2	2022	16484	32	570	2022236912	RV123223 25	1	3	07/02/2022 16:11	08/02/2022 02:01	Interna-Não programada-Meio ambiente- Descarga Atmosférica	34500	3	6592	29,47
607 2	2	2022	14931	3	98	2022236913	10010723 682	1	3	07/02/2022 19:57	08/02/2022 08:43	Interna-Não programada-Meio ambiente- Vento	220	1	19525	12,76
607 2	2	2022	14909	20	58	2022236926	12509449	1	3	07/02/2022 19:58	08/02/2022 13:35	Interna-Não programada-Meio ambiente- Vento	220	1	39430	17,61
607 2	2	2022	16491	2	348	2022236938	SC123070 91	1	3	07/02/2022 20:00	08/02/2022 11:40	Interna-Não programada-Meio ambiente- Vento	13800	7	17541	109,60

607 2	2	2022	14872	12	60	2022236941	00602224	1	3	07/02/2022 19:52	07/02/2022 19:56	Interna-Não programada-Meio ambiente-Árvore ou Vegetação	13800	4491	40845	323,10
607 2	2	2022	14872	12	60	2022236941	00602224	1	3	07/02/2022 19:52	07/02/2022 19:56	Interna-Não programada-Meio ambiente-Árvore ou Vegetação	13800	2812	40845	210,90
607 2	2	2022	14871	8	60	2022236941	00602224	1	3	07/02/2022 19:52	07/02/2022 23:18	Interna-Não programada-Meio ambiente-Árvore ou Vegetação	13800	1	35435	3,44
607 2	2	2022	14872	12	60	2022236941	00602224	1	3	07/02/2022 19:52	07/02/2022 23:18	Interna-Não programada-Meio ambiente-Árvore ou Vegetação	13800	2854	40845	9813,80
607 2	2	2022	14872	12	60	2022236941	00602224	1	3	07/02/2022 19:52	07/02/2022 23:50	Interna-Não programada-Meio ambiente-Árvore ou Vegetação	13800	1	40845	3,96
607 2	2	2022	14872	12	60	2022236941	00602224	1	3	07/02/2022 19:55	07/02/2022 19:59	Interna-Não programada-Meio ambiente-Árvore ou Vegetação	13800	1940	40845	109,39
607 2	2	2022	14871	8	60	2022236941	00602224	1	3	08/02/2022 11:42	08/02/2022 11:46	Interna-Não programada-Meio ambiente-Árvore ou Vegetação	13800	1	35435	0,06
607 2	2	2022	14872	12	60	2022236941	00602224	1	3	08/02/2022 11:42	08/02/2022 11:46	Interna-Não programada-Meio ambiente-Árvore ou Vegetação	13800	4803	40845	309,53
607 2	2	2022	14930	1	374	2022236945	610016143	1	3	07/02/2022 20:00	07/02/2022 23:03	Interna-Não programada-Meio ambiente-Vento	220	1	54150	3,03
607 2	2	2022	14920	2	96	2022236963	110032871	1	3	07/02/2022 20:04	08/02/2022 01:07	Interna-Não programada-Meio ambiente-Vento	220	1	14563	5,04
607 2	2	2022	16479	1	386	2022236965	VA11335958	1	3	07/02/2022 19:08	07/02/2022 21:00	Interna-Não programada-Meio ambiente-Vento	220	162	54545	302,36
607 2	2	2022	14911	1	71	2022236974	GS11162392	1	3	07/02/2022 20:07	08/02/2022 03:18	Interna-Não programada-Meio ambiente-Descarga Atmosférica	220	1	14941	7,18
607 2	2	2022	14963	2	152	2022236980	10025981810	1	3	07/02/2022 20:09	07/02/2022 23:01	Interna-Não programada-Meio ambiente-Vento	220	1	27563	2,87
607 2	2	2022	14868	1	16	2022236992	AY11193293	1	3	07/02/2022 20:10	07/02/2022 22:35	Interna-Não programada-Meio ambiente-Vento	220	63	2346	151,92
607 2	2	2022	14907	1	58	2022236994	10844960	1	3	07/02/2022 20:10	08/02/2022 11:20	Interna-Não programada-Meio ambiente-Vento	220	1	45011	15,16
607 2	2	2022	16475	2	453	2022236996	GN11001922	1	3	07/02/2022 20:08	08/02/2022 04:21	Interna-Não programada-Meio ambiente-Vento	220	103	49215	844,77
607 2	2	2022	14982	3	489	2022237005	10025915183	1	3	07/02/2022 20:11	07/02/2022 21:07	Interna-Não programada-Meio ambiente-Vento	220	1	35708	0,92
607 2	2	2022	14963	3	152	2022237007	PO12048413	1	3	07/02/2022 19:50	08/02/2022 13:33	Interna-Não programada-Meio ambiente-Descarga Atmosférica	13800	7	27563	123,94
607 2	2	2022	14989	3	80	2022237018	30068058	1	3	07/02/2022 20:14	08/02/2022 01:12	Interna-Não programada-Meio ambiente-Vento	220	1	24059	4,97
607 2	2	2022	14905	2	196	2022237023	GE21011367	1	3	07/02/2022 20:15	08/02/2022 10:12	Interna-Não programada-Meio ambiente-Vento	220	1	5444	13,95
607 2	2	2022	14963	33	152	2022237030	FO21270927	1	3	07/02/2022 20:16	08/02/2022 19:05	Interna-Não programada-Meio ambiente-Descarga Atmosférica	220	1	27563	22,81
607 2	2	2022	14989	4	80	2022237031	IN11000060	1	3	07/02/2022 20:14	07/02/2022 22:08	Interna-Não programada-Meio ambiente-Descarga Atmosférica	220	68	24059	128,37
607 2	2	2022	15740	4	420	2022237049	200458360	1	3	07/02/2022 20:19	07/02/2022 22:45	Interna-Não programada-Meio ambiente-Vento	220	1	51039	2,43
607 2	2	2022	14964	31	156	2022237052	QI21360550	1	3	07/02/2022 20:19	08/02/2022 02:41	Interna-Não programada-Meio ambiente-Descarga Atmosférica	220	1	27448	6,35
607 2	2	2022	14908	10	58	2022237054	GN11002132	1	3	07/02/2022 20:19	08/02/2022 11:01	Interna-Não programada-Meio ambiente-Vento	220	84	44499	1233,52
607 2	2	2022	15742	4	99	2022237057	690025877	1	3	07/02/2022 20:20	08/02/2022 01:24	Interna-Não programada-Meio ambiente-Vento	220	1	23634	5,06
607 2	2	2022	16488	3	61	2022237071	10364705	1	3	07/02/2022 20:23	08/02/2022 09:36	Interna-Não programada-Meio ambiente-Vento	220	1	39185	13,21
607 2	2	2022	14956	4	581	2022237073	10030298103	1	3	07/02/2022 20:23	08/02/2022 10:57	Interna-Não programada-Meio ambiente-Vento	220	1	32677	14,56

607 2	2	2022	14865	1	307	2022237074	IB1212412 3	1	3	07/02/2022 20:23	08/02/2022 17:34	Interna-Não programada-Meio ambiente- Descarga Atmosférica	13800	1	17672	21,18
607 2	2	2022	14961	1	190	2022237086	PI1136142 6	1	3	07/02/2022 20:08	07/02/2022 22:00	Interna-Não programada-Meio ambiente- Vento	220	201	40614	375,4 8
607 2	2	2022	14985	3	180	2022237092	UR212925 15	1	3	07/02/2022 20:28	08/02/2022 01:53	Interna-Não programada-Meio ambiente- Vento	220	1	24135	5,41
607 2	2	2022	15732	2	220	2022237097	HD112916 25	1	3	07/02/2022 20:19	08/02/2022 00:19	Interna-Não programada-Meio ambiente- Vento	220	52	15615	207,8 3
607 2	2	2022	14984	2	176	2022237101	TR310528 45	1	3	07/02/2022 17:25	08/02/2022 10:18	Interna-Não programada-Meio ambiente- Vento	220	1	43080	16,88
607 2	2	2022	14921	2	8	2022237103	PU122958 72	1	3	07/02/2022 20:30	08/02/2022 10:12	Interna-Não programada-Meio ambiente- Descarga Atmosférica	13800	2	11891	27,39
607 2	2	2022	14916	31	209	2022237114	GH212553 48	1	3	07/02/2022 20:30	07/02/2022 23:56	Interna-Não programada-Meio ambiente- Descarga Atmosférica	220	1	19254	3,42
607 2	2	2022	14934	1	144	2022237115	CP212964 42	1	3	07/02/2022 20:31	08/02/2022 10:50	Interna-Não programada-Meio ambiente- Descarga Atmosférica	220	1	7178	14,32
607 2	2	2022	14918	1	1	2022237119	SA121808 55	1	3	07/02/2022 16:33	07/02/2022 21:46	Interna-Não programada-Meio ambiente- Vento	13800	87	33566	452,5 7
607 2	2	2022	14862	2	20	2022237122	AA123902 17	1	3	07/02/2022 20:29	08/02/2022 00:40	Interna-Não programada-Meio ambiente- Vento	13800	11	24199	45,90
607 2	2	2022	14873	2	456	2022237127	NQ212747 76	1	3	07/02/2022 20:33	07/02/2022 22:11	Interna-Não programada-Meio ambiente- Descarga Atmosférica	220	1	6332	1,62
607 2	2	2022	14969	8	160	2022237128	RV213714 56	1	3	07/02/2022 20:33	08/02/2022 23:02	Interna-Não programada-Meio ambiente- Vento	220	1	40768	26,47
607 2	2	2022	14898	1	125	2022237129	IY1046103 0	1	3	07/02/2022 20:31	08/02/2022 05:15	Interna-Não programada-Meio ambiente- Vento	13800	509	12563	4445, 83
607 2	2	2022	14963	1	110	2022237133	FO110000 10	1	3	07/02/2022 19:26	07/02/2022 23:41	Interna-Não programada-Meio ambiente- Descarga Atmosférica	220	81	27563	343,3 5
607 2	2	2022	16490	2	59	2022237134	16922190	1	3	07/02/2022 20:35	08/02/2022 11:26	Interna-Não programada-Meio ambiente- Vento	220	1	21630	14,84
607 2	2	2022	15748	1	470	2022237137	LZ1231359 1	1	3	07/02/2022 20:36	08/02/2022 00:45	Interna-Não programada-Meio ambiente- Descarga Atmosférica	13800	3	11658	12,44
607 2	2	2022	16484	1	570	2022237138	28400242 57	1	3	07/02/2022 20:36	08/02/2022 12:23	Interna-Não programada-Meio ambiente- Vento	220	1	6592	15,77
607 2	2	2022	15741	10	420	2022237153	20066039 1	1	3	07/02/2022 20:40	08/02/2022 00:33	Interna-Não programada-Meio ambiente- Vento	220	1	84980	3,88
607 2	2	2022	14951	1	137	2022237154	PB123829 21	1	3	07/02/2022 16:38	07/02/2022 22:11	Interna-Não programada-Meio ambiente- Vento	13800	45	15050	249,4 9
607 2	2	2022	14862	1	20	2022237158	AA310685 78	1	3	07/02/2022 20:40	08/02/2022 12:30	Interna-Não programada-Meio ambiente- Descarga Atmosférica	220	1	24199	15,82
607 2	2	2022	14920	1	364	2022237164	CK111077 46	1	3	07/02/2022 19:30	08/02/2022 00:21	Interna-Não programada-Meio ambiente- Vento	220	138	14563	668,7 6
607 2	2	2022	14940	31	109	2022237179	LZ2108453 1	1	3	07/02/2022 20:45	08/02/2022 03:34	Interna-Não programada-Meio ambiente- Descarga Atmosférica	220	1	107006	6,80
607 2	2	2022	16479	1	386	2022237184	NJ1109752 6	1	3	07/02/2022 20:32	08/02/2022 01:30	Interna-Não programada-Meio ambiente- Vento	220	254	54545	1257, 86
607 2	2	2022	14905	2	196	2022237187	GE122558 86	1	3	07/02/2022 20:48	08/02/2022 12:03	Interna-Não programada-Meio ambiente- Descarga Atmosférica	13800	6	5444	91,40
607 2	2	2022	14862	2	20	2022237220	35000408 0	1	3	07/02/2022 20:58	08/02/2022 10:36	Interna-Não programada-Meio ambiente- Vento	220	1	24199	13,63
607 2	2	2022	14894	1	324	2022237225	27900024 78	1	3	07/02/2022 20:59	07/02/2022 23:51	Interna-Não programada-Meio ambiente- Vento	220	1	18174	2,86
607 2	2	2022	14881	32	30	2022237231	DV112042 19	1	3	07/02/2022 21:02	08/02/2022 03:03	Interna-Não programada-Meio ambiente- Descarga Atmosférica	220	5	11833	30,01
607 2	2	2022	14940	1	6	2022237236	VA122611 23	1	3	08/02/2022 15:35	08/02/2022 17:43	Interna-Não programada-Meio ambiente- Vento	13800	6	107006	12,80

607 2	2	2022	14945	1	127	2022237248	41002625 6	1	3	07/02/2022 21:05	08/02/2022 11:04	Interna-Não programada-Meio ambiente- Vento	220	1	9955	13,98
607 2	2	2022	14912	1	395	2022237253	AD120954 87	1	3	07/02/2022 20:49	08/02/2022 10:22	Interna-Não programada-Meio ambiente- Vento	13800	6	6746	81,22
607 2	2	2022	14881	1	30	2022237260	93003626 8	1	3	07/02/2022 21:11	08/02/2022 12:12	Interna-Não programada-Meio ambiente- Vento	220	1	11833	15,01
607 2	2	2022	14860	3	198	2022237261	AX110494 55	1	3	07/02/2022 21:11	08/02/2022 00:53	Interna-Não programada-Meio ambiente- Vento	220	10	27742	36,85
607 2	2	2022	14971	2	421	2022237263	12031081 8	1	3	07/02/2022 21:12	08/02/2022 08:53	Interna-Não programada-Meio ambiente- Vento	220	1	47644	11,68
607 2	2	2022	16493	31	3	2022237264	AN212415 47	1	3	07/02/2022 21:12	07/02/2022 23:34	Interna-Não programada-Meio ambiente- Vento	220	1	16284	2,35
607 2	2	2022	14959	1	556	2022237265	PH121933 87	1	3	07/02/2022 21:05	08/02/2022 08:06	Interna-Não programada-Meio ambiente- Descarga Atmosférica	13800	8	5662	88,10
607 2	2	2022	14973	2	163	2022237269	RB121947 47	1	3	07/02/2022 21:14	08/02/2022 07:48	Interna-Não programada-Meio ambiente- Descarga Atmosférica	13800	12	12011	126,7 1
607 2	2	2022	15734	36	347	2022237271	LZ1239004 1	1	3	07/02/2022 21:15	08/02/2022 02:49	Interna-Não programada-Meio ambiente- Descarga Atmosférica	34500	10	2536	55,61
607 2	2	2022	15732	32	36	2022237277	LB2133690 0	1	3	07/02/2022 21:19	08/02/2022 03:46	Interna-Não programada-Meio ambiente- Vento	220	2	15615	12,88
607 2	2	2022	15746	32	563	2022237279	NA112290 74	1	3	07/02/2022 21:19	08/02/2022 11:30	Interna-Não programada-Meio ambiente- Vento	220	1	10293	14,17
607 2	2	2022	15733	1	43	2022237286	IP1126165 4	1	3	07/02/2022 20:55	07/02/2022 23:29	Interna-Não programada-Meio ambiente- Descarga Atmosférica	220	233	17588	595,9 0
607 2	2	2022	14934	1	144	2022237290	JT1233694 3	1	3	07/02/2022 21:22	08/02/2022 11:09	Interna-Não programada-Meio ambiente- Descarga Atmosférica	13800	2	7178	27,55
607 2	2	2022	16483	1	84	2022237295	CI1200009 3RE	1	3	08/02/2022 06:41	08/02/2022 10:38	Interna-Não programada-Meio ambiente- Vento	13800	151	7465	596,1 6
607 2	2	2022	14981	4	498	2022237304	SW113730 89	1	3	08/02/2022 23:00	09/02/2022 00:20	Interna-Não programada-Meio ambiente- Vento	220	99	54589	132,6 6
607 2	2	2022	14863	12	5	2022237305	AN110001 54	1	3	07/02/2022 21:29	07/02/2022 22:55	Interna-Não programada-Meio ambiente- Vento	220	118	86055	168,1 5
607 2	2	2022	14904	34	283	2022237309	FB120855 09	1	3	07/02/2022 21:30	08/02/2022 02:19	Interna-Não programada-Meio ambiente- Vento	34500	9	11676	43,31
607 2	2	2022	14916	1	76	2022237312	CH123755 30	1	3	07/02/2022 21:31	07/02/2022 23:51	Interna-Não programada-Meio ambiente- Descarga Atmosférica	13800	16	19254	37,10
607 2	2	2022	14865	2	307	2022237316	AC122590 88	1	3	07/02/2022 20:39	08/02/2022 07:57	Interna-Não programada-Meio ambiente- Descarga Atmosférica	13800	60	17672	677,5 3
607 2	2	2022	14923	3	85	2022237318	IR1213939 9	1	3	07/02/2022 20:04	08/02/2022 09:23	Interna-Não programada-Meio ambiente- Descarga Atmosférica	13800	3	32903	39,93
607 2	2	2022	14876	1	458	2022237322	GT212968 75	1	3	07/02/2022 21:36	08/02/2022 11:11	Interna-Não programada-Meio ambiente- Vento	220	1	10279	13,57
607 2	2	2022	14981	1	498	2022237332	10014176 759	1	3	07/02/2022 21:42	08/02/2022 09:35	Interna-Não programada-Meio ambiente- Vento	220	1	54589	11,88
607 2	2	2022	14934	1	167	2022237337	AE122195 39	1	3	07/02/2022 18:39	09/02/2022 03:02	Interna-Não programada-Meio ambiente- Vento	13800	4	7178	129,5 0
607 2	2	2022	16483	1	84	2022237339	CI1200045 3	1	3	07/02/2022 21:29	08/02/2022 03:04	Interna-Não programada-Meio ambiente- Vento	13800	14	7465	77,97
607 2	2	2022	14905	1	362	2022237341	SJ1200646 6	1	3	07/02/2022 21:09	07/02/2022 22:40	Interna-Não programada-Meio ambiente- Descarga Atmosférica	13800	10	5444	15,13
607 2	2	2022	14945	2	127	2022237345	CX120636 89	1	3	07/02/2022 21:42	08/02/2022 09:06	Interna-Não programada-Meio ambiente- Vento	13800	13	9955	148,1 2
607 2	2	2022	14879	3	141	2022237354	PC212957 53	1	3	07/02/2022 21:51	08/02/2022 05:43	Interna-Não programada-Meio ambiente- Descarga Atmosférica	220	1	28945	7,87
607 2	2	2022	14963	3	152	2022237355	84005155 4	1	3	07/02/2022 21:51	08/02/2022 16:11	Interna-Não programada-Meio ambiente- Vento	220	1	27563	18,32

607 2	2	2022	14968	2	113	2022237368	10400259 76	1	3	07/02/2022 22:01	08/02/2022 21:55	Interna-Não programada-Meio ambiente- Vento	220	1	10404	23,90
607 2	2	2022	14930	2	374	2022237374	FA120856 29	1	3	07/02/2022 21:25	08/02/2022 02:20	Interna-Não programada-Meio ambiente- Vento	13800	335	54150	1650, 90
607 2	2	2022	14930	2	374	2022237374	FA120856 29	1	3	07/02/2022 21:25	08/02/2022 02:43	Interna-Não programada-Meio ambiente- Vento	13800	217	54150	1153, 23
607 2	2	2022	14985	31	180	2022237380	NQ113450 86	1	3	07/02/2022 22:07	08/02/2022 06:21	Interna-Não programada-Meio ambiente- Descarga Atmosférica	220	12	24135	98,64
607 2	2	2022	14863	4	5	2022237382	20525230	1	3	07/02/2022 22:09	08/02/2022 02:10	Interna-Não programada-Meio ambiente- Vento	220	1	86055	4,02
607 2	2	2022	14918	1	499	2022237391	MB113442 64	1	3	07/02/2022 22:12	08/02/2022 08:11	Interna-Não programada-Meio ambiente- Descarga Atmosférica	220	29	33566	289,2 4
607 2	2	2022	14984	2	176	2022237403	TR123864 79	1	3	07/02/2022 22:19	08/02/2022 09:23	Interna-Não programada-Meio ambiente- Descarga Atmosférica	13800	105	43080	1160, 60
607 2	2	2022	14870	2	60	2022237413	GN120048 93	1	3	07/02/2022 22:12	08/02/2022 00:46	Interna-Não programada-Meio ambiente- Vento	13800	310	38843	791,6 2
607 2	2	2022	15751	14	59	2022237422	GN164049 37	1	3	07/02/2022 21:59	07/02/2022 22:36	Interna-Não programada-Meio ambiente- Vento	13800	2	18426	1,23
607 2	2	2022	16490	4	59	2022237422	GN164049 37	1	3	07/02/2022 21:59	07/02/2022 22:36	Interna-Não programada-Meio ambiente- Vento	13800	65	21630	40,08
607 2	2	2022	15737	4	59	2022237422	GN164049 37	1	3	07/02/2022 21:59	07/02/2022 22:36	Interna-Não programada-Meio ambiente- Vento	13800	3323	19189	2049, 18
607 2	2	2022	14871	9	60	2022237422	GN164049 37	1	3	07/02/2022 21:59	07/02/2022 22:43	Interna-Não programada-Meio ambiente- Vento	13800	1	35435	0,74
607 2	2	2022	15737	4	59	2022237422	GN164049 37	1	3	07/02/2022 21:59	07/02/2022 22:43	Interna-Não programada-Meio ambiente- Vento	13800	94	19189	69,17
607 2	2	2022	15737	4	59	2022237422	GN164049 37	1	3	07/02/2022 21:59	07/02/2022 23:13	Interna-Não programada-Meio ambiente- Vento	13800	1	19189	1,23
607 2	2	2022	16490	4	59	2022237422	GN164049 37	1	3	07/02/2022 22:37	07/02/2022 22:45	Interna-Não programada-Meio ambiente- Vento	13800	28	21630	3,73
607 2	2	2022	15737	4	59	2022237422	GN164049 37	1	3	07/02/2022 22:37	07/02/2022 22:45	Interna-Não programada-Meio ambiente- Vento	13800	844	19189	112,5 3
607 2	2	2022	15737	4	59	2022237422	GN164049 37	1	3	07/02/2022 22:37	07/02/2022 22:45	Interna-Não programada-Meio ambiente- Vento	13800	1362	19189	195,2 2
607 2	2	2022	15751	14	59	2022237422	GN164049 37	1	3	07/02/2022 22:37	07/02/2022 22:51	Interna-Não programada-Meio ambiente- Vento	13800	2	18426	0,46
607 2	2	2022	16490	4	59	2022237422	GN164049 37	1	3	07/02/2022 22:37	07/02/2022 22:51	Interna-Não programada-Meio ambiente- Vento	13800	37	21630	8,44
607 2	2	2022	15737	4	59	2022237422	GN164049 37	1	3	07/02/2022 22:37	07/02/2022 22:51	Interna-Não programada-Meio ambiente- Vento	13800	1117	19189	254,7 4
607 2	2	2022	14965	3	57	2022237424	AP112275 08	1	3	07/02/2022 20:51	08/02/2022 08:28	Interna-Não programada-Meio ambiente- Vento	220	65	51636	754,3 8
607 2	2	2022	14949	1	136	2022237428	BX210166 69	1	3	07/02/2022 22:36	08/02/2022 09:20	Interna-Não programada-Meio ambiente- Vento	220	1	1841	10,72
607 2	2	2022	14965	3	57	2022237438	13147390	1	3	07/02/2022 22:42	08/02/2022 13:16	Interna-Não programada-Meio ambiente- Vento	220	1	51636	14,56
607 2	2	2022	14947	1	132	2022237449	10022675 025	1	3	07/02/2022 22:44	08/02/2022 08:13	Interna-Não programada-Meio ambiente- Vento	220	1	13666	9,47
607 2	2	2022	14857	14	240	2022237452	11679104	1	3	07/02/2022 22:48	08/02/2022 13:02	Interna-Não programada-Meio ambiente- Vento	220	1	18583	14,23
607 2	2	2022	14988	32	181	2022237469	VI2119865 1	1	3	07/02/2022 23:04	08/02/2022 09:41	Interna-Não programada-Meio ambiente- Descarga Atmosférica	220	1	4285	10,61
607 2	2	2022	14954	40	346	2022237481	03464404	1	3	07/02/2022 23:10	08/02/2022 13:08	Interna-Não programada-Meio ambiente- Vento	34500	9	3357	125,7 2
607 2	2	2022	14954	40	346	2022237481	03464404	1	3	07/02/2022 23:22	08/02/2022 11:31	Interna-Não programada-Meio ambiente- Vento	34500	3	3357	36,49

607 2	2	2022	14971	2	421	2022237490	12036956 4	1	3	07/02/2022 23:32	08/02/2022 09:40	Interna-Não programada-Meio ambiente- Vento	220	1	47644	10,12
607 2	2	2022	14912	2	301	2022237504	PX210576 04	1	3	07/02/2022 23:42	08/02/2022 15:00	Interna-Não programada-Meio ambiente- Vento	220	1	6746	15,29
607 2	2	2022	14947	4	132	2022237505	NR123174 40	1	3	07/02/2022 23:44	08/02/2022 06:46	Interna-Não programada-Meio ambiente- Descarga Atmosférica	13800	29	13666	203,5 9
607 2	2	2022	14978	1	492	2022237509	FA184070 28TS	1	3	07/02/2022 23:49	08/02/2022 09:39	Interna-Não programada-Meio ambiente- Vento	13800	382	8736	3751, 35
607 2	2	2022	14918	31	123	2022237511	ND120513 36	1	3	07/02/2022 22:40	08/02/2022 01:48	Interna-Não programada-Meio ambiente- Vento	34500	5	33566	15,65
607 2	2	2022	15741	16	420	2022237512	10017840 900	1	3	07/02/2022 23:59	08/02/2022 01:57	Interna-Não programada-Meio ambiente- Vento	220	1	84980	1,95
607 2	2	2022	15727	1	322	2022237514	-	1	3	08/02/2022 05:13	08/02/2022 17:27	Interna-Não programada-Meio ambiente- Vento	13800	780	12881	9548, 28
607 2	2	2022	15727	1	322	2022237514	-	1	3	08/02/2022 16:34	08/02/2022 17:27	Interna-Não programada-Meio ambiente- Vento	13800	23	12881	20,45
607 2	2	2022	14872	13	60	2022237517	GN110007 03	1	3	07/02/2022 21:35	08/02/2022 03:28	Interna-Não programada-Meio ambiente- Vento	220	182	40845	1070, 31
607 2	2	2022	14872	13	60	2022237517	GN110007 03	1	3	07/02/2022 21:35	08/02/2022 03:53	Interna-Não programada-Meio ambiente- Vento	220	1	40845	6,30
607 2	2	2022	14964	1	156	2022237522	10018015 148	1	3	08/02/2022 00:13	08/02/2022 11:12	Interna-Não programada-Meio ambiente- Vento	220	1	27448	10,97
607 2	2	2022	14989	1	80	2022237524	IN1040398 4	1	3	08/02/2022 00:09	08/02/2022 00:23	Interna-Não programada-Meio ambiente- Vento	13800	1346	24059	314,8 1
607 2	2	2022	14922	1	83	2022237528	58004324 1	1	3	08/02/2022 00:38	08/02/2022 10:44	Interna-Não programada-Meio ambiente- Vento	220	1	10659	10,09
607 2	2	2022	16494	1	583	2022237530	27500332 94	1	3	08/02/2022 00:57	08/02/2022 03:10	Interna-Não programada-Meio ambiente- Vento	220	1	17475	2,21
607 2	2	2022	14939	2	112	2022237531	MQ12125 574	1	3	08/02/2022 07:13	08/02/2022 12:57	Interna-Não programada-Meio ambiente- Vento	13800	18	13745	103,0 6
607 2	2	2022	14927	1	90	2022237533	IJ1220062 1	1	3	08/02/2022 01:10	08/02/2022 08:34	Interna-Não programada-Meio ambiente- Descarga Atmosférica	13800	9	3085	66,54
607 2	2	2022	14910	1	55	2022237535	00550214	1	3	08/02/2022 01:13	08/02/2022 01:18	Interna-Não programada-Meio ambiente- Vento	13800	229	19387	19,15
607 2	2	2022	14910	1	55	2022237535	00550214	1	3	08/02/2022 01:13	08/02/2022 02:21	Interna-Não programada-Meio ambiente- Vento	13800	187	19387	212,6 1
607 2	2	2022	14910	3	55	2022237535	00550214	1	3	08/02/2022 01:13	08/02/2022 02:36	Interna-Não programada-Meio ambiente- Vento	13800	1	19387	1,38
607 2	2	2022	14910	1	55	2022237535	00550214	1	3	08/02/2022 01:13	08/02/2022 02:36	Interna-Não programada-Meio ambiente- Vento	13800	467	19387	646,1 5
607 2	2	2022	14910	1	55	2022237535	00550214	1	3	08/02/2022 02:38	08/02/2022 18:31	Interna-Não programada-Meio ambiente- Vento	13800	291	19387	4623, 59
607 2	2	2022	14910	3	55	2022237535	00550214	1	3	08/02/2022 02:38	08/02/2022 18:33	Interna-Não programada-Meio ambiente- Vento	13800	1	19387	15,91
607 2	2	2022	14910	1	55	2022237535	00550214	1	3	08/02/2022 15:45	08/02/2022 15:51	Interna-Não programada-Meio ambiente- Vento	13800	4796	19387	480,9 3
607 2	2	2022	14910	1	55	2022237535	00550214	1	3	08/02/2022 18:42	08/02/2022 18:51	Interna-Não programada-Meio ambiente- Vento	13800	5015	19387	768,9 7
607 2	2	2022	15747	5	148	2022237539	PR122708 10	1	3	08/02/2022 01:31	08/02/2022 03:52	Interna-Não programada-Meio ambiente- Descarga Atmosférica	13800	33	14836	77,25
607 2	2	2022	14980	2	495	2022237542	BX122627 58	1	3	08/02/2022 01:35	08/02/2022 08:15	Interna-Não programada-Meio ambiente- Descarga Atmosférica	13800	5	13622	33,32
607 2	2	2022	15748	31	584	2022237545	IP1207149 3	1	3	08/02/2022 01:53	08/02/2022 15:30	Interna-Não programada-Meio ambiente- Vento	34500	7	11658	95,29
607 2	2	2022	15748	31	584	2022237545	IP1207149 3	1	3	08/02/2022 11:31	08/02/2022 15:30	Interna-Não programada-Meio ambiente- Vento	34500	2	11658	7,97

607 2	2	2022	14951	31	137	2022237550	ZN122036 67	1	3	08/02/2022 02:48	08/02/2022 05:52	Interna-Não programada-Meio ambiente- Vento	34500	96	15050	293,0 4
607 2	2	2022	14955	1	384	2022237552	IT1200009 4	1	3	08/02/2022 03:03	08/02/2022 23:03	Interna-Não programada-Meio ambiente- Descarga Atmosférica	13800	22	5701	439,6 6
607 2	2	2022	14941	1	92	2022237554	IU1207371 7	1	3	08/02/2022 03:08	08/02/2022 08:47	Interna-Não programada-Meio ambiente- Descarga Atmosférica	13800	47	7488	265,5 0
607 2	2	2022	15746	1	563	2022237555	NA210251 32	1	3	08/02/2022 03:11	08/02/2022 17:18	Interna-Não programada-Meio ambiente- Vento	220	1	10293	14,11
607 2	2	2022	15734	2	394	2022237570	KR104066 71	1	3	08/02/2022 03:48	08/02/2022 06:11	Interna-Não programada-Meio ambiente- Vento	13800	6	2536	14,27
607 2	2	2022	15734	2	394	2022237570	KR104066 71	1	3	08/02/2022 03:48	08/02/2022 09:31	Interna-Não programada-Meio ambiente- Vento	13800	162	2536	925,6 5
607 2	2	2022	15734	2	394	2022237570	KR104066 71	1	3	08/02/2022 03:48	08/02/2022 15:22	Interna-Não programada-Meio ambiente- Vento	13800	95	2536	1098, 73
607 2	2	2022	14980	1	171	2022237574	SM120814 37	1	3	08/02/2022 04:06	08/02/2022 21:46	Interna-Não programada-Meio ambiente- Vento	13800	12	13622	212,0 5
607 2	2	2022	14980	1	171	2022237574	SM120814 37	1	3	08/02/2022 04:06	09/02/2022 12:14	Interna-Não programada-Meio ambiente- Vento	13800	9	13622	289,3 1
607 2	2	2022	14980	1	171	2022237574	SM120814 37	1	3	08/02/2022 04:06	09/02/2022 17:12	Interna-Não programada-Meio ambiente- Vento	13800	2	13622	74,20
607 2	2	2022	14910	2	55	2022237575	GR211296 96	1	3	08/02/2022 04:08	08/02/2022 15:38	Interna-Não programada-Meio ambiente- Vento	220	1	19387	11,49
607 2	2	2022	16480	5	386	2022237576	28601263 45	1	3	08/02/2022 04:09	08/02/2022 11:00	Interna-Não programada-Meio ambiente- Vento	220	1	25416	6,85
607 2	2	2022	14886	2	326	2022237578	CR120941 78	1	3	08/02/2022 04:10	08/02/2022 10:26	Interna-Não programada-Meio ambiente- Vento	13800	9	5536	56,34
607 2	2	2022	14907	6	58	2022237580	16659405	1	3	08/02/2022 04:17	08/02/2022 12:44	Interna-Não programada-Meio ambiente- Vento	220	1	45011	8,44
607 2	2	2022	14930	1	374	2022237585	FA113253 83	1	3	08/02/2022 04:32	08/02/2022 11:18	Interna-Não programada-Meio ambiente- Vento	220	65	54150	439,7 8
607 2	2	2022	15748	1	354	2022237589	BC120870 92	1	3	08/02/2022 04:48	08/02/2022 10:36	Interna-Não programada-Meio ambiente- Vento	13800	11	11658	63,79
607 2	2	2022	14864	1	344	2022237592	AP110030 09	1	3	08/02/2022 04:23	08/02/2022 11:51	Interna-Não programada-Meio ambiente- Vento	220	93	31211	694,1 9
607 2	2	2022	14875	1	24	2022237600	BH123810 03	1	3	08/02/2022 05:01	08/02/2022 09:06	Interna-Não programada-Meio ambiente- Descarga Atmosférica	13800	23	5367	93,60
607 2	2	2022	15747	5	148	2022237607	PR120920 27	1	3	08/02/2022 04:09	08/02/2022 09:04	Interna-Não programada-Meio ambiente- Descarga Atmosférica	13800	10	14836	49,06
607 2	2	2022	14913	3	73	2022237608	GT123920 84	1	3	08/02/2022 01:03	08/02/2022 15:52	Interna-Não programada-Meio ambiente- Vento	13800	17	15972	251,7 5
607 2	2	2022	14930	1	221	2022237612	CW120425 93	1	3	08/02/2022 05:21	08/02/2022 07:38	Interna-Não programada-Meio ambiente- Vento	13800	160	54150	363,0 7
607 2	2	2022	16493	31	3	2022237615	AN212415 47	1	3	08/02/2022 05:31	08/02/2022 08:39	Interna-Não programada-Meio ambiente- Vento	220	1	16284	3,12
607 2	2	2022	14985	2	149	2022237619	GG123184 27	1	3	08/02/2022 03:57	08/02/2022 07:24	Interna-Não programada-Meio ambiente- Vento	13800	10	24135	34,42
607 2	2	2022	15734	36	347	2022237620	KR213503 85	1	3	08/02/2022 05:39	08/02/2022 08:02	Interna-Não programada-Meio ambiente- Vento	220	1	2536	2,37
607 2	2	2022	14964	31	156	2022237630	QI1205484 1	1	3	08/02/2022 05:46	08/02/2022 10:45	Interna-Não programada-Meio ambiente- Descarga Atmosférica	34500	3	27448	14,92
607 2	2	2022	14964	31	156	2022237630	QI1205484 1	1	3	08/02/2022 05:46	08/02/2022 20:00	Interna-Não programada-Meio ambiente- Descarga Atmosférica	34500	15	27448	213,3 6
607 2	2	2022	14964	31	156	2022237630	QI1205484 1	1	3	08/02/2022 05:46	08/02/2022 21:07	Interna-Não programada-Meio ambiente- Descarga Atmosférica	34500	1	27448	15,34
607 2	2	2022	14964	31	156	2022237630	QI1205484 1	1	3	08/02/2022 05:46	08/02/2022 23:48	Interna-Não programada-Meio ambiente- Descarga Atmosférica	34500	1	27448	18,02

607 2	2	2022	14964	31	156	2022237630	Q1205484 1	1	3	08/02/2022 05:46	09/02/2022 07:55	Interna-Não programada-Meio ambiente- Descarga Atmosférica	34500	1	27448	26,14
607 2	2	2022	15750	32	291	2022237631	CX212765 86	1	3	08/02/2022 05:47	08/02/2022 10:56	Interna-Não programada-Meio ambiente- Descarga Atmosférica	220	1	6351	5,14
607 2	2	2022	14985	3	180	2022237632	-	1	3	08/02/2022 04:55	08/02/2022 18:37	Interna-Não programada-Meio ambiente- Vento	13800	28	24135	383,6 0
607 2	2	2022	14985	3	180	2022237632	-	1	3	08/02/2022 14:05	08/02/2022 18:37	Interna-Não programada-Meio ambiente- Vento	13800	15	24135	67,99
607 2	2	2022	14963	33	152	2022237634	TB121566 40	1	3	08/02/2022 05:49	08/02/2022 11:04	Interna-Não programada-Meio ambiente- Descarga Atmosférica	34500	49	27563	257,2 2
607 2	2	2022	15730	31	245	2022237649	RV213993 86	1	3	08/02/2022 05:58	08/02/2022 22:20	Interna-Não programada-Meio ambiente- Vento	220	1	1282	16,35
607 2	2	2022	15746	1	563	2022237653	NA120356 50	1	3	08/02/2022 05:01	08/02/2022 12:39	Interna-Não programada-Meio ambiente- Descarga Atmosférica	13800	15	10293	114,3 5
607 2	2	2022	15746	1	563	2022237653	NA120356 50	1	3	08/02/2022 05:01	09/02/2022 07:51	Interna-Não programada-Meio ambiente- Descarga Atmosférica	13800	12	10293	321,8 8
607 2	2	2022	15746	1	563	2022237653	NA120356 50	1	3	08/02/2022 05:01	09/02/2022 08:39	Interna-Não programada-Meio ambiente- Descarga Atmosférica	13800	4	10293	110,4 9
607 2	2	2022	14942	4	233	2022237656	10015782 687	1	3	08/02/2022 06:04	08/02/2022 09:48	Interna-Não programada-Meio ambiente- Vento	220	1	53697	3,72
607 2	2	2022	14971	8	421	2022237657	12026706 8	1	3	08/02/2022 06:05	08/02/2022 12:10	Interna-Não programada-Meio ambiente- Vento	220	1	47644	6,08
607 2	2	2022	14939	2	112	2022237661	MQ12140 367	1	3	08/02/2022 06:05	08/02/2022 10:42	Interna-Não programada-Meio ambiente- Vento	13800	54	13745	248,4 6
607 2	2	2022	15734	35	347	2022237668	IP2116310 7	1	3	08/02/2022 06:07	08/02/2022 09:55	Interna-Não programada-Meio ambiente- Vento	220	1	2536	3,79
607 2	2	2022	14945	1	185	2022237671	MP122744 98	1	3	07/02/2022 22:59	08/02/2022 10:54	Interna-Não programada-Meio ambiente- Descarga Atmosférica	13800	8	9955	95,33
607 2	2	2022	14973	1	133	2022237676	IW122903 82	1	3	07/02/2022 20:34	08/02/2022 10:03	Interna-Não programada-Meio ambiente- Descarga Atmosférica	13800	12	12011	161,6 4
607 2	2	2022	14925	1	88	2022237677	GS122038 96	1	3	08/02/2022 04:39	08/02/2022 08:44	Interna-Não programada-Meio ambiente- Descarga Atmosférica	13800	39	18577	158,7 2
607 2	2	2022	14911	1	71	2022237682	GS123365 36	1	3	08/02/2022 05:46	08/02/2022 15:11	Interna-Não programada-Meio ambiente- Vento	13800	6	14941	56,51
607 2	2	2022	14911	1	71	2022237682	GS123365 36	1	3	08/02/2022 05:46	08/02/2022 16:56	Interna-Não programada-Meio ambiente- Vento	13800	3	14941	33,51
607 2	2	2022	14898	1	50	2022237689	EA210440 01	1	3	08/02/2022 06:15	08/02/2022 11:34	Interna-Não programada-Meio ambiente- Descarga Atmosférica	220	1	12563	5,31
607 2	2	2022	14938	1	105	2022237697	JR1219888 3	1	3	08/02/2022 06:10	08/02/2022 09:31	Interna-Não programada-Meio ambiente- Descarga Atmosférica	13800	9	13698	30,04
607 2	2	2022	14883	5	32	2022237706	CN112466 77	1	3	08/02/2022 06:20	08/02/2022 09:23	Interna-Não programada-Meio ambiente- Vento	220	8	19889	24,35
607 2	2	2022	14970	9	587	2022237710	63056365 2	1	3	08/02/2022 06:20	09/02/2022 10:13	Interna-Não programada-Meio ambiente- Vento	220	1	30388	27,87
607 2	2	2022	14904	31	283	2022237714	FB112867 98	1	3	08/02/2022 06:22	08/02/2022 11:21	Interna-Não programada-Meio ambiente- Vento	220	1	11676	4,98
607 2	2	2022	14893	31	243	2022237716	DJ1216406 0	1	3	08/02/2022 06:22	09/02/2022 11:28	Interna-Não programada-Meio ambiente- Descarga Atmosférica	34500	7	5157	203,6 5
607 2	2	2022	14964	2	156	2022237718	QUI-TR1	1	3	08/02/2022 06:11	08/02/2022 06:16	Interna-Não programada-Meio ambiente- Vento	13800	2579	27448	204,8 9
607 2	2	2022	14964	2	156	2022237718	QUI-TR1	1	3	08/02/2022 06:11	08/02/2022 06:18	Interna-Não programada-Meio ambiente- Vento	13800	5679	27448	638,8 9
607 2	2	2022	14964	2	156	2022237718	QUI-TR1	1	3	08/02/2022 06:11	08/02/2022 06:20	Interna-Não programada-Meio ambiente- Vento	13800	88	27448	12,54
607 2	2	2022	14964	2	156	2022237718	QUI-TR1	1	3	08/02/2022 06:11	08/02/2022 08:26	Interna-Não programada-Meio ambiente- Vento	13800	1	27448	2,24

607 2	2	2022	14964	2	156	2022237718	QUI-TR1	1	3	08/02/2022 06:15	08/02/2022 06:25	Interna-Não programada-Meio ambiente-Vento	13800	717	27448	118,50
607 2	2	2022	14964	2	156	2022237718	QUI-TR1	1	3	08/02/2022 06:15	08/02/2022 07:44	Interna-Não programada-Meio ambiente-Vento	13800	1037	27448	1548,01
607 2	2	2022	14964	2	156	2022237718	QUI-TR1	1	3	08/02/2022 08:29	08/02/2022 09:22	Interna-Não programada-Meio ambiente-Vento	13800	1866	27448	1672,14
607 2	2	2022	14964	2	156	2022237718	QUI-TR1	1	3	08/02/2022 08:29	08/02/2022 12:31	Interna-Não programada-Meio ambiente-Vento	13800	802	27448	3242,53
607 2	2	2022	14898	2	50	2022237719	EA21100586	1	3	08/02/2022 06:23	08/02/2022 08:11	Interna-Não programada-Meio ambiente-Descarga Atmosférica	220	1	12563	1,80
607 2	2	2022	14939	2	469	2022237726	CR12405404	1	3	08/02/2022 06:13	08/02/2022 10:15	Interna-Não programada-Meio ambiente-Vento	13800	14	13745	56,36
607 2	2	2022	14905	2	464	2022237727	GE12384196	1	3	08/02/2022 06:25	08/02/2022 11:29	Interna-Não programada-Meio ambiente-Descarga Atmosférica	13800	3	5444	15,19
607 2	2	2022	16478	1	350	2022237732	AO21229430	1	3	08/02/2022 06:27	08/02/2022 08:28	Interna-Não programada-Meio ambiente-Vento	220	1	8706	2,00
607 2	2	2022	14979	3	202	2022237733	SC12206494	1	3	08/02/2022 06:28	08/02/2022 10:00	Interna-Não programada-Meio ambiente-Descarga Atmosférica	13800	7	17358	24,68
607 2	2	2022	14980	2	495	2022237742	BX12202590	1	3	08/02/2022 05:49	08/02/2022 08:21	Interna-Não programada-Meio ambiente-Descarga Atmosférica	13800	12	13622	30,33
607 2	2	2022	15729	5	245	2022237748	RV11018183	1	3	08/02/2022 06:23	08/02/2022 10:20	Interna-Não programada-Meio ambiente-Vento	220	118	15247	464,33
607 2	2	2022	16483	1	84	2022237749	CI21000524	1	3	08/02/2022 06:33	08/02/2022 10:51	Interna-Não programada-Meio ambiente-Vento	220	1	7465	4,29
607 2	2	2022	14925	3	88	2022237761	10006213926	1	3	08/02/2022 06:36	08/02/2022 10:22	Interna-Não programada-Meio ambiente-Vento	220	1	18577	3,76
607 2	2	2022	14911	1	485	2022237762	GS21172070	1	3	08/02/2022 06:37	08/02/2022 11:39	Interna-Não programada-Meio ambiente-Descarga Atmosférica	220	2	14941	10,06
607 2	2	2022	14883	5	32	2022237765	CN11163579	1	3	08/02/2022 06:37	08/02/2022 08:17	Interna-Não programada-Meio ambiente-Descarga Atmosférica	220	19	19889	31,62
607 2	2	2022	14934	30	103	2022237771	JT12182138	1	3	08/02/2022 06:20	08/02/2022 14:19	Interna-Não programada-Meio ambiente-Descarga Atmosférica	34500	10	7178	79,76
607 2	2	2022	14924	32	88	2022237773	IB12272618	1	3	08/02/2022 06:36	08/02/2022 10:46	Interna-Não programada-Meio ambiente-Descarga Atmosférica	34500	31	10061	129,04
607 2	2	2022	14858	5	373	2022237775	10016151443	1	3	08/02/2022 06:41	08/02/2022 08:36	Interna-Não programada-Meio ambiente-Vento	220	1	67116	1,92
607 2	2	2022	15744	4	103	2022237789	JT18191724TS	1	3	08/02/2022 03:41	08/02/2022 08:45	Interna-Não programada-Meio ambiente-Vento	13800	138	24306	699,12
607 2	2	2022	14933	2	102	2022237792	10017370092	1	3	08/02/2022 06:45	08/02/2022 09:54	Interna-Não programada-Meio ambiente-Vento	220	1	19127	3,15
607 2	2	2022	14873	1	456	2022237795	NQ12335416	1	3	08/02/2022 06:45	08/02/2022 09:30	Interna-Não programada-Meio ambiente-Descarga Atmosférica	13800	3	6332	8,23
607 2	2	2022	14943	2	197	2022237798	IH12307129	1	3	08/02/2022 05:34	08/02/2022 08:10	Interna-Não programada-Meio ambiente-Vento	13800	14	14352	36,27
607 2	2	2022	15728	31	322	2022237809	BV21357846	1	3	08/02/2022 06:48	08/02/2022 17:48	Interna-Não programada-Meio ambiente-Vento	220	1	2461	10,98
607 2	2	2022	14939	2	469	2022237811	UR21247222	1	3	08/02/2022 06:49	08/02/2022 14:32	Interna-Não programada-Meio ambiente-Vento	220	1	13745	7,71
607 2	2	2022	14934	1	407	2022237817	JT21065811	1	3	08/02/2022 06:51	08/02/2022 16:30	Interna-Não programada-Meio ambiente-Vento	220	1	7178	9,65
607 2	2	2022	15732	1	390	2022237818	SW113372949	1	3	08/02/2022 06:51	08/02/2022 09:52	Interna-Não programada-Meio ambiente-Vento	220	27	15615	81,37
607 2	2	2022	14987	2	236	2022237820	VN18449048TS	1	3	08/02/2022 05:57	08/02/2022 09:24	Interna-Não programada-Meio ambiente-Vento	13800	2	17538	6,90
607 2	2	2022	14987	2	236	2022237820	VN18449048TS	1	3	08/02/2022 05:57	08/02/2022 09:30	Interna-Não programada-Meio ambiente-Vento	13800	131	17538	466,51

607 2	2	2022	14987	2	236	2022237820	VN184490 48TS	1	3	08/02/2022 09:24	08/02/2022 09:30	Interna-Não programada-Meio ambiente- Vento	13800	2	17538	0,22
607 2	2	2022	14988	1	313	2022237821	VI2120020 0	1	3	08/02/2022 06:51	08/02/2022 07:27	Interna-Não programada-Meio ambiente- Descarga Atmosférica	220	1	4285	0,59
607 2	2	2022	14958	2	146	2022237831	PJ1846262 6TS	1	3	08/02/2022 06:52	08/02/2022 11:19	Interna-Não programada-Meio ambiente- Vento	13800	37	11608	164,0 9
607 2	2	2022	14890	1	34	2022237833	10035119 312	1	3	08/02/2022 06:53	08/02/2022 12:01	Interna-Não programada-Meio ambiente- Vento	220	1	47064	5,13
607 2	2	2022	14963	2	414	2022237834	PO122658 05	1	3	08/02/2022 06:53	09/02/2022 06:52	Interna-Não programada-Meio ambiente- Descarga Atmosférica	13800	1	27563	23,98
607 2	2	2022	14939	2	112	2022237835	LC1218985 4	1	3	08/02/2022 05:40	08/02/2022 22:00	Interna-Não programada-Meio ambiente- Vento	13800	10	13745	163,2 6
607 2	2	2022	15731	1	36	2022237840	AP120002 69	1	3	08/02/2022 06:46	08/02/2022 15:45	Interna-Não programada-Meio ambiente- Vento	13800	67	4549	601,0 8
607 2	2	2022	14879	2	29	2022237843	CC213528 23	1	3	08/02/2022 06:54	08/02/2022 08:47	Interna-Não programada-Meio ambiente- Vento	220	1	28945	1,88
607 2	2	2022	14863	4	5	2022237846	AN123350 71	1	3	08/02/2022 06:57	08/02/2022 09:55	Interna-Não programada-Meio ambiente- Descarga Atmosférica	13800	18	86055	53,40
607 2	2	2022	14943	3	197	2022237848	IH2133443 0	1	3	08/02/2022 06:57	08/02/2022 11:03	Interna-Não programada-Meio ambiente- Descarga Atmosférica	220	1	14352	4,09
607 2	2	2022	14971	4	421	2022237849	LZ1228204 3	1	3	08/02/2022 06:57	08/02/2022 11:55	Interna-Não programada-Meio ambiente- Vento	13800	6	47644	29,74
607 2	2	2022	14929	1	93	2022237850	IK2129411 7	1	3	08/02/2022 06:57	08/02/2022 12:42	Interna-Não programada-Meio ambiente- Descarga Atmosférica	220	1	19010	5,74
607 2	2	2022	14939	2	112	2022237853	AJ1840502 6TS	1	3	08/02/2022 04:45	08/02/2022 13:00	Interna-Não programada-Meio ambiente- Descarga Atmosférica	13800	41	13745	338,3 6
607 2	2	2022	14880	2	521	2022237863	CD210001 79	1	3	08/02/2022 06:59	08/02/2022 12:16	Interna-Não programada-Meio ambiente- Vento	220	1	5023	5,28
607 2	2	2022	14963	3	152	2022237865	84009675 6	1	3	08/02/2022 07:00	08/02/2022 13:53	Interna-Não programada-Meio ambiente- Vento	220	1	27563	6,87
607 2	2	2022	14880	2	28	2022237866	CD212930 59	1	3	08/02/2022 07:00	08/02/2022 18:48	Interna-Não programada-Meio ambiente- Vento	220	1	5023	11,79
607 2	2	2022	14980	2	171	2022237877	SM122627 63	1	3	08/02/2022 07:02	08/02/2022 13:14	Interna-Não programada-Meio ambiente- Descarga Atmosférica	13800	1	13622	6,19
607 2	2	2022	14952	2	380	2022237878	-	1	3	08/02/2022 05:40	08/02/2022 17:35	Interna-Não programada-Meio ambiente- Descarga Atmosférica	13800	15	2164	178,6 5
607 2	2	2022	14963	2	414	2022237879	PO121923 71	1	3	08/02/2022 06:59	08/02/2022 12:54	Interna-Não programada-Meio ambiente- Vento	13800	12	27563	70,91
607 2	2	2022	14947	4	132	2022237880	NR123174 40	1	3	08/02/2022 07:02	08/02/2022 09:25	Interna-Não programada-Meio ambiente- Descarga Atmosférica	13800	44	13666	104,2 2
607 2	2	2022	15749	33	173	2022237881	SG211533 55	1	3	08/02/2022 07:02	08/02/2022 11:35	Interna-Não programada-Meio ambiente- Vento	220	2	14745	9,07
607 2	2	2022	14953	3	330	2022237891	PL1100003 0	1	3	08/02/2022 06:31	08/02/2022 09:37	Interna-Não programada-Meio ambiente- Vento	220	152	20496	469,9 8
607 2	2	2022	14941	31	329	2022237892	MP213851 64	1	3	08/02/2022 07:04	08/02/2022 09:55	Interna-Não programada-Meio ambiente- Descarga Atmosférica	220	1	7488	2,84
607 2	2	2022	14877	2	165	2022237896	RN120097 64	1	3	08/02/2022 07:05	08/02/2022 11:55	Interna-Não programada-Meio ambiente- Descarga Atmosférica	13800	6	7423	28,96
607 2	2	2022	14938	2	105	2022237898	JR1239623 2	1	3	08/02/2022 07:05	08/02/2022 16:43	Interna-Não programada-Meio ambiente- Descarga Atmosférica	13800	2	13698	19,25
607 2	2	2022	15727	4	322	2022237901	BV120110 67	1	3	08/02/2022 06:08	08/02/2022 10:49	Interna-Não programada-Meio ambiente- Vento	13800	28	12881	130,8 7
607 2	2	2022	15727	4	322	2022237901	BV120110 67	1	3	08/02/2022 06:08	08/02/2022 13:12	Interna-Não programada-Meio ambiente- Vento	13800	1	12881	7,06
607 2	2	2022	15746	1	159	2022237903	MH121700 94	1	3	08/02/2022 03:41	08/02/2022 09:18	Interna-Não programada-Meio ambiente- Descarga Atmosférica	13800	4	10293	22,45

607 2	2	2022	15746	31	563	2022237904	NA213817 95	1	3	08/02/2022 07:05	08/02/2022 18:59	Interna-Não programada-Meio ambiente- Descarga Atmosférica	220	1	10293	11,89
607 2	2	2022	14934	1	144	2022237916	JT1200887 2	1	3	08/02/2022 07:00	09/02/2022 07:48	Interna-Não programada-Meio ambiente- Vento	13800	13	7178	322,2 2
607 2	2	2022	14894	2	204	2022237920	PV111906 25	1	3	08/02/2022 07:08	08/02/2022 09:16	Interna-Não programada-Meio ambiente- Descarga Atmosférica	220	31	18174	66,13
607 2	2	2022	14918	33	1	2022237926	SI1113010 3	1	3	08/02/2022 07:08	08/02/2022 11:47	Interna-Não programada-Meio ambiente- Árvore ou Vegetação	220	9	33566	41,77
607 2	2	2022	15746	2	563	2022237927	NA212136 79	1	3	08/02/2022 07:09	08/02/2022 19:30	Interna-Não programada-Meio ambiente- Descarga Atmosférica	220	2	10293	24,69
607 2	2	2022	14875	1	24	2022237929	BH122536 67	1	3	08/02/2022 07:09	08/02/2022 17:48	Interna-Não programada-Meio ambiente- Descarga Atmosférica	13800	1	5367	10,64
607 2	2	2022	14964	31	156	2022237930	QI1213790 1	1	3	08/02/2022 07:09	08/02/2022 13:36	Interna-Não programada-Meio ambiente- Descarga Atmosférica	34500	9	27448	57,96
607 2	2	2022	14863	6	5	2022237931	AN122611 77	1	3	08/02/2022 07:06	08/02/2022 08:22	Interna-Não programada-Meio ambiente- Vento	13800	63	86055	79,34
607 2	2	2022	14873	1	456	2022237932	NP213261 06	1	3	08/02/2022 07:10	08/02/2022 11:37	Interna-Não programada-Meio ambiente- Descarga Atmosférica	220	1	6332	4,44
607 2	2	2022	14943	3	197	2022237939	IH1231508 9	1	3	08/02/2022 07:10	08/02/2022 09:34	Interna-Não programada-Meio ambiente- Vento	13800	2	14352	4,77
607 2	2	2022	14862	2	20	2022237940	AA123902 17	1	3	08/02/2022 07:03	08/02/2022 10:52	Interna-Não programada-Meio ambiente- Descarga Atmosférica	13800	6	24199	22,89
607 2	2	2022	14862	2	20	2022237940	AA123902 17	1	3	08/02/2022 07:03	09/02/2022 11:26	Interna-Não programada-Meio ambiente- Descarga Atmosférica	13800	1	24199	28,40
607 2	2	2022	14862	2	20	2022237940	AA123902 17	1	3	08/02/2022 07:03	09/02/2022 12:43	Interna-Não programada-Meio ambiente- Descarga Atmosférica	13800	1	24199	29,68
607 2	2	2022	14862	2	20	2022237940	AA123902 17	1	3	08/02/2022 07:03	09/02/2022 13:00	Interna-Não programada-Meio ambiente- Descarga Atmosférica	13800	1	24199	29,96
607 2	2	2022	14862	2	20	2022237940	AA123902 17	1	3	08/02/2022 07:03	09/02/2022 13:16	Interna-Não programada-Meio ambiente- Descarga Atmosférica	13800	1	24199	30,22
607 2	2	2022	14862	2	20	2022237940	AA123902 17	1	3	08/02/2022 07:03	09/02/2022 13:18	Interna-Não programada-Meio ambiente- Descarga Atmosférica	13800	1	24199	30,25
607 2	2	2022	14862	2	20	2022237940	AA123902 17	1	3	08/02/2022 19:58	09/02/2022 11:24	Interna-Não programada-Meio ambiente- Descarga Atmosférica	13800	6	24199	92,65
607 2	2	2022	14862	2	20	2022237940	AA123902 17	1	3	09/02/2022 11:42	09/02/2022 12:17	Interna-Não programada-Meio ambiente- Descarga Atmosférica	13800	6	24199	3,57
607 2	2	2022	14889	6	34	2022237947	CT122662 28	1	3	08/02/2022 07:12	08/02/2022 11:23	Interna-Não programada-Meio ambiente- Descarga Atmosférica	13800	4	20733	16,68
607 2	2	2022	14980	31	171	2022237948	SM120895 44	1	3	08/02/2022 07:12	09/02/2022 19:45	Interna-Não programada-Meio ambiente- Vento	34500	17	13622	621,2 6
607 2	2	2022	14968	1	265	2022237955	CL1223080 6RE	1	3	07/02/2022 21:04	08/02/2022 20:11	Interna-Não programada-Meio ambiente- Vento	13800	11	10404	254,1 3
607 2	2	2022	14941	1	475	2022237962	IU2101885 9	1	3	08/02/2022 07:14	08/02/2022 13:57	Interna-Não programada-Meio ambiente- Descarga Atmosférica	220	1	7488	6,71
607 2	2	2022	14875	1	24	2022237963	BM121933 86	1	3	08/02/2022 07:02	08/02/2022 09:19	Interna-Não programada-Meio ambiente- Vento	13800	11	5367	25,07
607 2	2	2022	14989	4	80	2022237977	10009280 640	1	3	08/02/2022 07:16	08/02/2022 09:07	Interna-Não programada-Meio ambiente- Vento	220	1	24059	1,85
607 2	2	2022	14912	1	301	2022237985	31001026 3	1	3	08/02/2022 07:16	08/02/2022 15:36	Interna-Não programada-Meio ambiente- Vento	220	1	6746	8,32
607 2	2	2022	14905	1	362	2022237987	NP112280 29	1	3	08/02/2022 07:17	09/02/2022 00:25	Interna-Não programada-Meio ambiente- Descarga Atmosférica	220	1	5444	17,13
607 2	2	2022	14961	32	325	2022237993	PI1226231 2	1	3	08/02/2022 05:00	08/02/2022 10:21	Interna-Não programada-Meio ambiente- Vento	34500	10	40614	53,45
607 2	2	2022	16480	5	386	2022237995	10000771 030	1	3	08/02/2022 07:18	08/02/2022 12:01	Interna-Não programada-Meio ambiente- Vento	220	1	25416	4,71

607 2	2	2022	15749	1	340	2022237996	GG213416 00	1	3	08/02/2022 07:18	09/02/2022 09:13	Interna-Não programada-Meio ambiente- Descarga Atmosférica	220	1	14745	25,90
607 2	2	2022	14929	2	353	2022237998	IK1207174 7	1	3	08/02/2022 06:29	08/02/2022 10:19	Interna-Não programada-Meio ambiente- Descarga Atmosférica	13800	56	19010	213,9 2
607 2	2	2022	14924	2	227	2022237999	GS212202 48	1	3	08/02/2022 07:19	08/02/2022 12:39	Interna-Não programada-Meio ambiente- Descarga Atmosférica	220	2	10061	10,67
607 2	2	2022	14916	1	76	2022238007	CH122431 18	1	3	08/02/2022 07:20	08/02/2022 10:47	Interna-Não programada-Meio ambiente- Vento	13800	47	19254	161,7 5
607 2	2	2022	15741	17	420	2022238008	16441527	1	3	08/02/2022 07:20	08/02/2022 10:27	Interna-Não programada-Meio ambiente- Vento	220	1	84980	3,11
607 2	2	2022	14923	1	121	2022238012	ME121399 89	1	3	08/02/2022 06:35	08/02/2022 09:26	Interna-Não programada-Meio ambiente- Descarga Atmosférica	13800	67	32903	190,5 2
607 2	2	2022	14929	1	353	2022238017	IK1222053 3	1	3	08/02/2022 06:22	08/02/2022 10:17	Interna-Não programada-Meio ambiente- Descarga Atmosférica	13800	27	19010	105,6 5
607 2	2	2022	14877	2	25	2022238025	AK121831 84	1	3	08/02/2022 04:51	08/02/2022 12:35	Interna-Não programada-Meio ambiente- Descarga Atmosférica	13800	13	7423	100,5 3
607 2	2	2022	14988	2	181	2022238027	VI1102487 9	1	3	08/02/2022 07:23	08/02/2022 08:06	Interna-Não programada-Meio ambiente- Descarga Atmosférica	220	97	4285	68,87
607 2	2	2022	16479	1	386	2022238029	NJ1109752 6	1	3	08/02/2022 03:20	08/02/2022 09:26	Interna-Não programada-Meio ambiente- Vento	220	254	54545	1548, 91
607 2	2	2022	14911	31	71	2022238030	GS122068 84	1	3	08/02/2022 06:06	08/02/2022 14:41	Interna-Não programada-Meio ambiente- Descarga Atmosférica	34500	16	14941	137,2 3
607 2	2	2022	14963	2	152	2022238031	PO121895 01	1	3	08/02/2022 07:23	08/02/2022 17:23	Interna-Não programada-Meio ambiente- Descarga Atmosférica	13800	1	27563	9,99
607 2	2	2022	14863	7	5	2022238036	AN122587 82	1	3	08/02/2022 06:51	08/02/2022 09:37	Interna-Não programada-Meio ambiente- Vento	13800	16	86055	44,02
607 2	2	2022	14931	3	98	2022238038	10010563 219	1	3	08/02/2022 07:25	08/02/2022 10:37	Interna-Não programada-Meio ambiente- Vento	220	1	19525	3,19
607 2	2	2022	14930	33	374	2022238042	CW121297 41	1	3	08/02/2022 06:45	08/02/2022 08:49	Interna-Não programada-Meio ambiente- Vento	34500	4	54150	8,24
607 2	2	2022	14918	31	123	2022238044	ND122648 58	1	3	08/02/2022 06:20	08/02/2022 10:49	Interna-Não programada-Meio ambiente- Descarga Atmosférica	34500	83	33566	371,1 3
607 2	2	2022	15734	35	347	2022238050	IP2113364 6	1	3	08/02/2022 07:28	08/02/2022 11:10	Interna-Não programada-Meio ambiente- Descarga Atmosférica	220	1	2536	3,69
607 2	2	2022	14949	1	136	2022238051	PO122361 83	1	3	08/02/2022 07:28	09/02/2022 09:52	Interna-Não programada-Meio ambiente- Descarga Atmosférica	13800	3	1841	79,17
607 2	2	2022	14873	1	561	2022238053	SZ2103659 5	1	3	08/02/2022 07:28	09/02/2022 03:35	Interna-Não programada-Meio ambiente- Vento	220	1	6332	20,10
607 2	2	2022	14881	1	97	2022238055	DV123497 25	1	3	08/02/2022 06:31	08/02/2022 22:50	Interna-Não programada-Meio ambiente- Descarga Atmosférica	13800	3	11833	48,90
607 2	2	2022	14871	7	60	2022238062	15635818	1	3	08/02/2022 07:29	08/02/2022 22:59	Interna-Não programada-Meio ambiente- Vento	220	1	35435	15,48
607 2	2	2022	14863	9	5	2022238063	20950275	1	3	08/02/2022 07:30	08/02/2022 12:34	Interna-Não programada-Meio ambiente- Vento	220	1	86055	5,07
607 2	2	2022	14896	2	44	2022238078	CF111652 50	1	3	08/02/2022 07:32	08/02/2022 10:37	Interna-Não programada-Meio ambiente- Vento	220	108	4316	333,6 9
607 2	2	2022	16494	3	129	2022238083	NQ122812 64	1	3	08/02/2022 06:30	08/02/2022 10:12	Interna-Não programada-Meio ambiente- Descarga Atmosférica	13800	33	17475	122,4 6
607 2	2	2022	14963	3	152	2022238086	PO123919 12	1	3	08/02/2022 07:32	08/02/2022 18:46	Interna-Não programada-Meio ambiente- Descarga Atmosférica	13800	132	27563	1480, 82
607 2	2	2022	16484	32	570	2022238088	PU123066 29	1	3	08/02/2022 07:13	09/02/2022 01:29	Interna-Não programada-Meio ambiente- Descarga Atmosférica	34500	37	6592	675,5 7
607 2	2	2022	14988	32	181	2022238094	VI1238114 2	1	3	08/02/2022 07:14	08/02/2022 10:46	Interna-Não programada-Meio ambiente- Descarga Atmosférica	34500	32	4285	112,6 0
607 2	2	2022	14963	31	152	2022238101	PO122083 96	1	3	08/02/2022 07:34	09/02/2022 12:10	Interna-Não programada-Meio ambiente- Descarga Atmosférica	34500	1	27563	28,59

607 2	2	2022	15743	2	26	2022238104	BG212338 57	1	3	08/02/2022 07:34	08/02/2022 12:23	Interna-Não programada-Meio ambiente- Descarga Atmosférica	220	1	1533	4,80
607 2	2	2022	16493	31	3	2022238109	SV123197 04	1	3	08/02/2022 07:35	08/02/2022 10:54	Interna-Não programada-Meio ambiente- Vento	34500	5	16284	16,56
607 2	2	2022	14923	1	383	2022238117	AY122358 74	1	3	08/02/2022 06:25	08/02/2022 11:01	Interna-Não programada-Meio ambiente- Descarga Atmosférica	13800	8	32903	36,75
607 2	2	2022	14951	31	137	2022238123	PB123479 29	1	3	08/02/2022 07:38	08/02/2022 11:18	Interna-Não programada-Meio ambiente- Descarga Atmosférica	34500	6	15050	21,99
607 2	2	2022	14924	2	306	2022238126	IC1146805 2	1	3	08/02/2022 07:38	08/02/2022 22:29	Interna-Não programada-Meio ambiente- Descarga Atmosférica	220	1	10061	14,84
607 2	2	2022	14945	1	127	2022238139	MZ123004 66	1	3	08/02/2022 07:22	09/02/2022 03:54	Interna-Não programada-Meio ambiente- Vento	13800	11	9955	225,7 6
607 2	2	2022	14863	12	5	2022238140	AN112106 86	1	3	08/02/2022 07:40	08/02/2022 13:13	Interna-Não programada-Meio ambiente- Vento	220	84	86055	467,0 9
607 2	2	2022	14936	2	237	2022238140	AN112106 86	1	3	08/02/2022 12:08	08/02/2022 13:37	Interna-Não programada-Meio ambiente- Vento	220	51	40763	75,96
607 2	2	2022	14912	30	73	2022238142	MR112758 47	1	3	08/02/2022 07:40	08/02/2022 13:07	Interna-Não programada-Meio ambiente- Vento	220	2	6746	10,88
607 2	2	2022	15730	1	235	2022238144	RV120384 33	1	3	07/02/2022 20:01	08/02/2022 19:31	Interna-Não programada-Meio ambiente- Vento	13800	57	1282	1338, 65
607 2	2	2022	14859	2	454	2022238145	LA111649 33	1	3	08/02/2022 07:41	08/02/2022 09:12	Interna-Não programada-Meio ambiente- Vento	220	111	27345	168,2 6
607 2	2	2022	14933	1	102	2022238149	JA2135414 3	1	3	08/02/2022 07:42	08/02/2022 11:03	Interna-Não programada-Meio ambiente- Descarga Atmosférica	220	1	19127	3,34
607 2	2	2022	15730	31	245	2022238160	RV213056 58	1	3	08/02/2022 07:44	08/02/2022 20:16	Interna-Não programada-Meio ambiente- Vento	220	1	1282	12,53
607 2	2	2022	14954	32	346	2022238165	KR123514 12	1	3	08/02/2022 07:44	08/02/2022 20:43	Interna-Não programada-Meio ambiente- Descarga Atmosférica	34500	2	3357	25,95
607 2	2	2022	14964	2	486	2022238166	QI3201497 5	1	3	08/02/2022 07:44	08/02/2022 18:55	Interna-Não programada-Meio ambiente- Vento	13800	31	27448	346,4 6
607 2	2	2022	14985	2	149	2022238168	GF213212 21	1	3	08/02/2022 07:44	08/02/2022 14:03	Interna-Não programada-Meio ambiente- Descarga Atmosférica	220	1	24135	6,31
607 2	2	2022	15749	35	173	2022238172	CX123920 63	1	3	08/02/2022 06:33	08/02/2022 09:11	Interna-Não programada-Meio ambiente- Descarga Atmosférica	34500	33	14745	86,63
607 2	2	2022	14945	1	430	2022238173	MZ121587 52	1	3	08/02/2022 06:41	08/02/2022 11:35	Interna-Não programada-Meio ambiente- Vento	13800	3	9955	14,69
607 2	2	2022	14904	32	283	2022238177	CJ1223993 5	1	3	08/02/2022 07:45	08/02/2022 10:41	Interna-Não programada-Meio ambiente- Descarga Atmosférica	34500	144	11676	421,1 2
607 2	2	2022	15732	1	303	2022238178	BO213265 63	1	3	08/02/2022 07:45	08/02/2022 09:35	Interna-Não programada-Meio ambiente- Vento	220	1	15615	1,82
607 2	2	2022	15730	31	245	2022238179	RV213987 96	1	3	08/02/2022 07:46	08/02/2022 21:12	Interna-Não programada-Meio ambiente- Vento	220	1	1282	13,43
607 2	2	2022	14988	2	181	2022238183	19700307 11	1	3	08/02/2022 07:46	08/02/2022 12:54	Interna-Não programada-Meio ambiente- Vento	220	1	4285	5,13
607 2	2	2022	14933	2	102	2022238188	10007451 855	1	3	08/02/2022 07:46	08/02/2022 10:12	Interna-Não programada-Meio ambiente- Vento	220	1	19127	2,43
607 2	2	2022	14978	31	216	2022238193	TL1226473 2	1	3	08/02/2022 07:47	08/02/2022 14:35	Interna-Não programada-Meio ambiente- Descarga Atmosférica	34500	6	8736	40,80
607 2	2	2022	14985	2	180	2022238195	UR121179 71	1	3	08/02/2022 06:21	08/02/2022 08:56	Interna-Não programada-Meio ambiente- Descarga Atmosférica	13800	15	24135	38,73
607 2	2	2022	14923	32	85	2022238196	ME211385 24	1	3	08/02/2022 07:47	08/02/2022 17:37	Interna-Não programada-Meio ambiente- Vento	220	1	32903	9,83
607 2	2	2022	14944	2	426	2022238197	PJ1229335 7	1	3	08/02/2022 07:47	08/02/2022 09:57	Interna-Não programada-Meio ambiente- Descarga Atmosférica	13800	11	24138	23,74
607 2	2	2022	14952	2	380	2022238201	CP112544 49	1	3	08/02/2022 07:47	08/02/2022 13:40	Interna-Não programada-Meio ambiente- Descarga Atmosférica	220	1	2164	5,87

607 2	2	2022	14942	4	233	2022238204	GN184425 62T5	1	3	08/02/2022 05:04	08/02/2022 13:49	Interna-Não programada-Meio ambiente- Vento	13800	32	53697	280,0 5
607 2	2	2022	16480	5	386	2022238213	VA111543 90	1	3	08/02/2022 07:22	08/02/2022 10:15	Interna-Não programada-Meio ambiente- Vento	220	79	25416	228,3 5
607 2	2	2022	14944	1	426	2022238222	PJ2110482 8	1	3	08/02/2022 07:49	08/02/2022 14:42	Interna-Não programada-Meio ambiente- Descarga Atmosférica	220	3	24138	20,60
607 2	2	2022	14921	3	8	2022238223	24400413 18	1	3	08/02/2022 07:50	08/02/2022 13:57	Interna-Não programada-Meio ambiente- Vento	220	1	11891	6,12
607 2	2	2022	15746	32	563	2022238224	UP120366 88	1	3	08/02/2022 07:50	09/02/2022 12:56	Interna-Não programada-Meio ambiente- Vento	34500	5	10293	145,5 1
607 2	2	2022	15746	32	563	2022238224	UP120366 88	1	3	08/02/2022 23:37	09/02/2022 03:49	Interna-Não programada-Meio ambiente- Vento	34500	259	10293	1088, 95
607 2	2	2022	14877	1	387	2022238226	JR2107338 9	1	3	08/02/2022 07:50	09/02/2022 09:19	Interna-Não programada-Meio ambiente- Descarga Atmosférica	220	1	7423	25,48
607 2	2	2022	14982	1	489	2022238231	76014117 4	1	3	08/02/2022 07:50	08/02/2022 10:44	Interna-Não programada-Meio ambiente- Vento	220	1	35708	2,90
607 2	2	2022	14885	8	61	2022238232	10274996	1	3	08/02/2022 07:51	09/02/2022 08:54	Interna-Não programada-Meio ambiente- Vento	220	1	34928	25,05
607 2	2	2022	15746	2	563	2022238236	NA120916 38	1	3	08/02/2022 06:33	08/02/2022 18:08	Interna-Não programada-Meio ambiente- Descarga Atmosférica	13800	9	10293	104,1 1
607 2	2	2022	14893	1	243	2022238241	AE210681 23	1	3	08/02/2022 07:52	09/02/2022 08:49	Interna-Não programada-Meio ambiente- Descarga Atmosférica	220	1	5157	24,94
607 2	2	2022	14951	1	137	2022238242	MI123052 75	1	3	08/02/2022 07:52	08/02/2022 14:38	Interna-Não programada-Meio ambiente- Vento	13800	11	15050	74,29
607 2	2	2022	14873	1	456	2022238249	PV212526 72	1	3	08/02/2022 07:54	08/02/2022 10:41	Interna-Não programada-Meio ambiente- Descarga Atmosférica	220	1	6332	2,78
607 2	2	2022	14970	31	160	2022238250	RV103948 66	1	3	08/02/2022 07:50	08/02/2022 09:53	Interna-Não programada-Meio ambiente- Vento	34500	1	30388	2,04
607 2	2	2022	14970	31	160	2022238250	RV103948 66	1	3	08/02/2022 07:50	08/02/2022 11:01	Interna-Não programada-Meio ambiente- Vento	34500	2	30388	6,34
607 2	2	2022	14970	31	160	2022238250	RV103948 66	1	3	08/02/2022 07:50	08/02/2022 11:44	Interna-Não programada-Meio ambiente- Vento	34500	2	30388	7,79
607 2	2	2022	14970	31	160	2022238250	RV103948 66	1	3	08/02/2022 07:50	08/02/2022 12:51	Interna-Não programada-Meio ambiente- Vento	34500	2	30388	10,02
607 2	2	2022	14970	31	160	2022238250	RV103948 66	1	3	08/02/2022 07:50	08/02/2022 13:10	Interna-Não programada-Meio ambiente- Vento	34500	9	30388	47,88
607 2	2	2022	15740	4	420	2022238259	10005641 975	1	3	08/02/2022 07:54	08/02/2022 23:00	Interna-Não programada-Meio ambiente- Vento	220	1	51039	15,10
607 2	2	2022	14988	32	181	2022238284	BJ2115014 0	1	3	08/02/2022 07:55	09/02/2022 09:50	Interna-Não programada-Meio ambiente- Vento	220	1	4285	25,91
607 2	2	2022	14953	2	19	2022238289	PL2140293 7	1	3	08/02/2022 07:55	08/02/2022 12:55	Interna-Não programada-Meio ambiente- Descarga Atmosférica	220	1	20496	4,99
607 2	2	2022	14953	3	330	2022238298	PL1100000 3	1	3	08/02/2022 07:40	08/02/2022 09:45	Interna-Não programada-Meio ambiente- Descarga Atmosférica	220	177	20496	368,7 5
607 2	2	2022	15732	1	220	2022238302	HD210388 69	1	3	08/02/2022 07:58	08/02/2022 15:24	Interna-Não programada-Meio ambiente- Vento	220	1	15615	7,44
607 2	2	2022	14941	1	92	2022238304	GS122067 51	1	3	08/02/2022 05:58	08/02/2022 10:42	Interna-Não programada-Meio ambiente- Descarga Atmosférica	13800	36	7488	170,3 0
607 2	2	2022	14984	2	176	2022238308	40223954	1	3	08/02/2022 07:58	08/02/2022 13:19	Interna-Não programada-Meio ambiente- Vento	220	1	43080	5,34
607 2	2	2022	14918	2	472	2022238323	MB111893 66	1	3	08/02/2022 08:00	08/02/2022 17:27	Interna-Não programada-Meio ambiente- Árvore ou Vegetação	220	2	33566	18,90
607 2	2	2022	15732	2	220	2022238327	HD112916 25	1	3	08/02/2022 07:00	08/02/2022 09:20	Interna-Não programada-Meio ambiente- Vento	220	52	15615	122,0 0
607 2	2	2022	14933	2	102	2022238328	JA1212448 3	1	3	08/02/2022 06:44	08/02/2022 09:52	Interna-Não programada-Meio ambiente- Descarga Atmosférica	13800	6	19127	18,73

607 2	2	2022	16485	1	576	2022238329	PU120078 88LD	1	3	09/02/2022 09:45	09/02/2022 11:31	Interna-Não programada-Meio ambiente- Vento	13800	140	5128	246,2 8
607 2	2	2022	14930	33	374	2022238330	CW112806 91	1	3	08/02/2022 08:00	08/02/2022 10:27	Interna-Não programada-Meio ambiente- Vento	220	1	54150	2,43
607 2	2	2022	14930	1	374	2022238338	FA211806 69	1	3	08/02/2022 08:01	08/02/2022 10:30	Interna-Não programada-Meio ambiente- Descarga Atmosférica	220	1	54150	2,48
607 2	2	2022	14911	1	71	2022238339	10019841 734	1	3	08/02/2022 08:02	08/02/2022 13:38	Interna-Não programada-Meio ambiente- Vento	220	1	14941	5,60
607 2	2	2022	14876	2	23	2022238342	12500404 04	1	3	08/02/2022 08:02	08/02/2022 18:42	Interna-Não programada-Meio ambiente- Vento	220	1	10279	10,65
607 2	2	2022	14939	1	47	2022238344	MQ12279 137	1	3	08/02/2022 08:02	08/02/2022 19:00	Interna-Não programada-Meio ambiente- Vento	13800	2	13745	21,90
607 2	2	2022	14936	3	237	2022238348	AN111294 25	1	3	08/02/2022 08:03	08/02/2022 09:38	Interna-Não programada-Meio ambiente- Vento	220	120	40763	189,5 0
607 2	2	2022	14951	31	137	2022238353	PB213134 53	1	3	08/02/2022 08:04	08/02/2022 12:26	Interna-Não programada-Meio ambiente- Descarga Atmosférica	220	1	15050	4,36
607 2	2	2022	15749	34	173	2022238355	24800205 94	1	3	08/02/2022 08:04	08/02/2022 18:01	Interna-Não programada-Meio ambiente- Vento	220	1	14745	9,93
607 2	2	2022	14881	32	30	2022238357	DV112042 19	1	3	08/02/2022 08:05	08/02/2022 22:55	Interna-Não programada-Meio ambiente- Descarga Atmosférica	220	5	11833	74,16
607 2	2	2022	14980	2	495	2022238361	BX123919 36	1	3	08/02/2022 05:50	08/02/2022 10:45	Interna-Não programada-Meio ambiente- Descarga Atmosférica	13800	29	13622	142,3 8
607 2	2	2022	16487	2	63	2022238364	14644393	1	3	08/02/2022 08:06	08/02/2022 14:05	Interna-Não programada-Meio ambiente- Vento	220	1	42291	5,98
607 2	2	2022	14964	2	486	2022238365	RV112512 48	1	3	08/02/2022 08:06	09/02/2022 09:07	Interna-Não programada-Meio ambiente- Vento	220	1	27448	25,01
607 2	2	2022	14944	3	124	2022238366	15016679 5	1	3	08/02/2022 08:06	08/02/2022 15:26	Interna-Não programada-Meio ambiente- Vento	220	1	24138	7,33
607 2	2	2022	14944	3	124	2022238367	15002265 7	1	3	08/02/2022 08:06	08/02/2022 10:26	Interna-Não programada-Meio ambiente- Vento	220	1	24138	2,33
607 2	2	2022	14979	3	202	2022238370	SL2114635 9	1	3	08/02/2022 08:06	09/02/2022 12:40	Interna-Não programada-Meio ambiente- Vento	220	1	17358	28,56
607 2	2	2022	14963	33	152	2022238376	TB112720 07	1	3	08/02/2022 05:49	08/02/2022 12:31	Interna-Não programada-Meio ambiente- Descarga Atmosférica	220	1	27563	6,70
607 2	2	2022	15734	2	394	2022238382	KR121658 73	1	3	08/02/2022 07:37	08/02/2022 09:32	Interna-Não programada-Meio ambiente- Vento	13800	20	2536	38,24
607 2	2	2022	14906	2	56	2022238388	GE123841 57	1	3	08/02/2022 06:20	08/02/2022 11:11	Interna-Não programada-Meio ambiente- Descarga Atmosférica	13800	7	31556	33,93
607 2	2	2022	14911	1	71	2022238390	GS122038 80	1	3	08/02/2022 08:02	08/02/2022 22:04	Interna-Não programada-Meio ambiente- Vento	13800	26	14941	364,4 4
607 2	2	2022	16494	3	129	2022238393	10005373 660	1	3	08/02/2022 08:09	08/02/2022 09:51	Interna-Não programada-Meio ambiente- Vento	220	1	17475	1,69
607 2	2	2022	14907	25	58	2022238395	11076720	1	3	08/02/2022 08:09	08/02/2022 22:06	Interna-Não programada-Meio ambiente- Vento	220	1	45011	13,94
607 2	2	2022	14930	1	374	2022238419	FA124045 04	1	3	08/02/2022 08:11	08/02/2022 15:52	Interna-Não programada-Meio ambiente- Vento	13800	6	54150	46,07
607 2	2	2022	14956	3	581	2022238422	13900579 78	1	3	08/02/2022 08:12	09/02/2022 00:25	Interna-Não programada-Meio ambiente- Vento	220	1	32677	16,21
607 2	2	2022	14910	2	55	2022238427	39004619 0	1	3	08/02/2022 08:13	08/02/2022 12:40	Interna-Não programada-Meio ambiente- Vento	220	1	19387	4,46
607 2	2	2022	14973	33	133	2022238432	CX211541 76	1	3	08/02/2022 08:13	08/02/2022 12:49	Interna-Não programada-Meio ambiente- Descarga Atmosférica	220	1	12011	4,59
607 2	2	2022	14987	2	360	2022238433	VN120700 58	1	3	08/02/2022 07:56	08/02/2022 12:36	Interna-Não programada-Meio ambiente- Descarga Atmosférica	13800	125	17538	583,3 3
607 2	2	2022	14925	1	88	2022238435	IB1222012 8	1	3	08/02/2022 07:31	08/02/2022 16:13	Interna-Não programada-Meio ambiente- Descarga Atmosférica	13800	8	18577	69,51

607 2	2	2022	14979	3	202	2022238443	SL2130441 4	1	3	08/02/2022 08:14	08/02/2022 13:29	Interna-Não programada-Meio ambiente- Vento	220	1	17358	5,23
607 2	2	2022	14971	5	421	2022238451	12007090 0	1	3	08/02/2022 08:15	08/02/2022 10:42	Interna-Não programada-Meio ambiente- Vento	220	1	47644	2,44
607 2	2	2022	16491	2	335	2022238453	CO212104 95	1	3	08/02/2022 08:15	08/02/2022 10:06	Interna-Não programada-Meio ambiente- Vento	220	2	17541	3,67
607 2	2	2022	14865	1	128	2022238455	PL1200009 7	1	3	08/02/2022 06:19	08/02/2022 14:42	Interna-Não programada-Meio ambiente- Vento	13800	12	17672	100,5 0
607 2	2	2022	14860	1	365	2022238459	48001494 2	1	3	08/02/2022 08:16	08/02/2022 13:28	Interna-Não programada-Meio ambiente- Vento	220	1	27742	5,19
607 2	2	2022	15748	33	148	2022238460	PR123334 85	1	3	08/02/2022 07:27	08/02/2022 10:42	Interna-Não programada-Meio ambiente- Descarga Atmosférica	34500	10	11658	32,34
607 2	2	2022	14978	31	216	2022238463	PI1204803 7	1	3	08/02/2022 07:25	08/02/2022 13:57	Interna-Não programada-Meio ambiente- Descarga Atmosférica	34500	7	8736	45,65
607 2	2	2022	14889	1	308	2022238467	NE210773 80	1	3	08/02/2022 08:17	08/02/2022 14:26	Interna-Não programada-Meio ambiente- Vento	220	1	20733	6,14
607 2	2	2022	16484	32	570	2022238469	MV120659 78	1	3	08/02/2022 06:46	09/02/2022 00:44	Interna-Não programada-Meio ambiente- Descarga Atmosférica	34500	23	6592	413,2 0
607 2	2	2022	14921	32	8	2022238473	10033849 020	1	3	08/02/2022 08:18	08/02/2022 12:27	Interna-Não programada-Meio ambiente- Vento	220	1	11891	4,15
607 2	2	2022	14962	1	358	2022238476	MI121081 15	1	3	08/02/2022 08:18	08/02/2022 11:52	Interna-Não programada-Meio ambiente- Descarga Atmosférica	13800	173	15099	615,0 6
607 2	2	2022	14911	2	100	2022238477	FC112202 59	1	3	08/02/2022 08:18	08/02/2022 12:29	Interna-Não programada-Meio ambiente- Descarga Atmosférica	220	66	14941	275,3 3
607 2	2	2022	14945	2	127	2022238479	NA120572 14	1	3	08/02/2022 08:18	08/02/2022 22:54	Interna-Não programada-Meio ambiente- Vento	13800	5	9955	72,93
607 2	2	2022	14865	32	9	2022238480	NZ122777 34RE	1	3	08/02/2022 08:18	08/02/2022 19:05	Interna-Não programada-Meio ambiente- Vento	34500	10	17672	107,6 9
607 2	2	2022	16475	7	453	2022238482	16641371	1	3	08/02/2022 08:18	08/02/2022 12:07	Interna-Não programada-Meio ambiente- Vento	220	1	49215	3,80
607 2	2	2022	15734	36	347	2022238493	LZ1216480 7	1	3	08/02/2022 08:16	08/02/2022 11:54	Interna-Não programada-Meio ambiente- Vento	34500	4	2536	14,52
607 2	2	2022	14984	2	176	2022238494	10013418 023	1	3	08/02/2022 08:20	08/02/2022 20:32	Interna-Não programada-Meio ambiente- Vento	220	1	43080	12,20
607 2	2	2022	16483	1	375	2022238496	AL123920 69	1	3	08/02/2022 07:43	08/02/2022 18:52	Interna-Não programada-Meio ambiente- Vento	13800	4	7465	44,56
607 2	2	2022	14939	1	112	2022238501	10017968 133	1	3	08/02/2022 08:20	08/02/2022 22:35	Interna-Não programada-Meio ambiente- Vento	220	1	13745	14,23
607 2	2	2022	14925	2	88	2022238503	IB1831060 0TS	1	3	08/02/2022 06:57	08/02/2022 11:36	Interna-Não programada-Meio ambiente- Descarga Atmosférica	13800	81	18577	376,4 2
607 2	2	2022	14962	1	41	2022238505	ED210751 94	1	3	08/02/2022 08:21	08/02/2022 10:42	Interna-Não programada-Meio ambiente- Descarga Atmosférica	220	1	15099	2,35
607 2	2	2022	14958	2	146	2022238508	PJ2104278 6	1	3	08/02/2022 08:21	08/02/2022 11:12	Interna-Não programada-Meio ambiente- Descarga Atmosférica	220	1	11608	2,84
607 2	2	2022	14918	33	123	2022238510	14800563 06	1	3	08/02/2022 08:21	08/02/2022 18:52	Interna-Não programada-Meio ambiente- Vento	220	1	33566	10,50
607 2	2	2022	14875	1	590	2022238511	BH123347 58	1	3	08/02/2022 08:21	08/02/2022 11:54	Interna-Não programada-Meio ambiente- Descarga Atmosférica	13800	4	5367	14,14
607 2	2	2022	15749	1	249	2022238512	SG212395 82	1	3	08/02/2022 08:22	09/02/2022 08:14	Interna-Não programada-Meio ambiente- Vento	220	1	14745	23,87
607 2	2	2022	14881	32	30	2022238513	DV112533 38	1	3	08/02/2022 08:22	08/02/2022 23:44	Interna-Não programada-Meio ambiente- Descarga Atmosférica	220	1	11833	15,36
607 2	2	2022	14930	1	259	2022238517	FA212705 75	1	3	08/02/2022 08:22	08/02/2022 11:04	Interna-Não programada-Meio ambiente- Vento	220	1	54150	2,68
607 2	2	2022	14937	8	237	2022238520	AN120884 35	1	3	08/02/2022 08:24	08/02/2022 11:50	Interna-Não programada-Meio ambiente- Vento	13800	3	33449	10,29

607 2	2	2022	14969	5	160	2022238529	10002363 702	1	3	08/02/2022 08:25	08/02/2022 23:43	Interna-Não programada-Meio ambiente- Vento	220	1	40768	15,29
607 2	2	2022	14962	2	366	2022238539	18004832 6	1	3	08/02/2022 08:26	09/02/2022 02:42	Interna-Não programada-Meio ambiente- Descarga Atmosférica	220	1	15099	18,26
607 2	2	2022	14923	1	85	2022238544	73001709 6	1	3	08/02/2022 08:27	08/02/2022 11:38	Interna-Não programada-Meio ambiente- Vento	220	1	32903	3,17
607 2	2	2022	14911	2	100	2022238546	AZ123275 35	1	3	08/02/2022 08:27	08/02/2022 12:12	Interna-Não programada-Meio ambiente- Descarga Atmosférica	13800	1	14941	3,73
607 2	2	2022	14906	1	56	2022238548	GE211942 51	1	3	08/02/2022 08:27	08/02/2022 12:48	Interna-Não programada-Meio ambiente- Descarga Atmosférica	220	1	31556	4,33
607 2	2	2022	14944	2	341	2022238550	MR211604 43	1	3	08/02/2022 08:28	08/02/2022 23:07	Interna-Não programada-Meio ambiente- Vento	220	1	24138	14,65
607 2	2	2022	14918	2	429	2022238555	SI1045028 1	1	3	08/02/2022 08:27	09/02/2022 22:33	Interna-Não programada-Meio ambiente- Vento	13800	8	33566	304,9 0
607 2	2	2022	14918	2	429	2022238555	SI1045028 1	1	3	08/02/2022 08:27	09/02/2022 23:41	Interna-Não programada-Meio ambiente- Vento	13800	16	33566	627,7 8
607 2	2	2022	14918	2	429	2022238555	SI1045028 1	1	3	08/02/2022 08:27	09/02/2022 23:55	Interna-Não programada-Meio ambiente- Vento	13800	16	33566	631,5 2
607 2	2	2022	15746	2	563	2022238556	NA120870 39	1	3	08/02/2022 06:58	08/02/2022 17:42	Interna-Não programada-Meio ambiente- Vento	13800	4	10293	42,90
607 2	2	2022	14927	30	992	2022238567	IJ2121933 4	1	3	08/02/2022 08:30	08/02/2022 23:45	Interna-Não programada-Meio ambiente- Descarga Atmosférica	220	1	3085	15,25
607 2	2	2022	14906	3	56	2022238570	GE111852 21	1	3	08/02/2022 07:15	08/02/2022 09:21	Interna-Não programada-Meio ambiente- Descarga Atmosférica	220	132	31556	276,6 9
607 2	2	2022	14945	1	185	2022238572	AZ124045 19	1	3	08/02/2022 08:31	08/02/2022 11:39	Interna-Não programada-Meio ambiente- Descarga Atmosférica	13800	10	9955	31,33
607 2	2	2022	14940	5	421	2022238576	32000584 17	1	3	08/02/2022 08:31	08/02/2022 10:41	Interna-Não programada-Meio ambiente- Vento	220	1	107006	2,16
607 2	2	2022	14985	3	180	2022238585	UR212021 52	1	3	08/02/2022 08:32	09/02/2022 07:07	Interna-Não programada-Meio ambiente- Descarga Atmosférica	220	1	24135	22,58
607 2	2	2022	14894	1	324	2022238586	AX121112 31	1	3	08/02/2022 08:32	08/02/2022 20:31	Interna-Não programada-Meio ambiente- Vento	13800	1	18174	11,98
607 2	2	2022	14980	1	171	2022238597	SM120206 25	1	3	08/02/2022 06:51	08/02/2022 10:28	Interna-Não programada-Meio ambiente- Descarga Atmosférica	13800	6	13622	21,64
607 2	2	2022	14931	3	98	2022238598	IT2127390 8	1	3	08/02/2022 08:33	08/02/2022 18:56	Interna-Não programada-Meio ambiente- Vento	220	2	19525	20,76
607 2	2	2022	14904	31	283	2022238599	34800013 60	1	3	08/02/2022 08:33	08/02/2022 10:35	Interna-Não programada-Meio ambiente- Vento	220	1	11676	2,03
607 2	2	2022	14862	2	20	2022238602	AA123777 57	1	3	08/02/2022 07:48	08/02/2022 09:17	Interna-Não programada-Meio ambiente- Descarga Atmosférica	13800	163	24199	241,2 4
607 2	2	2022	14889	6	34	2022238603	CT120423 49	1	3	08/02/2022 08:27	08/02/2022 12:06	Interna-Não programada-Meio ambiente- Descarga Atmosférica	13800	24	20733	87,30
607 2	2	2022	15747	5	148	2022238612	46011197 8	1	3	08/02/2022 08:34	08/02/2022 23:37	Interna-Não programada-Meio ambiente- Vento	220	1	14836	15,04
607 2	2	2022	14989	2	80	2022238624	IN1228289 1	1	3	08/02/2022 07:48	08/02/2022 11:02	Interna-Não programada-Meio ambiente- Descarga Atmosférica	13800	228	24059	734,8 6
607 2	2	2022	14877	31	321	2022238626	JR2121727 0	1	3	08/02/2022 08:35	08/02/2022 13:27	Interna-Não programada-Meio ambiente- Descarga Atmosférica	220	1	7423	4,85
607 2	2	2022	14986	1	379	2022238627	UT121595 91	1	3	08/02/2022 08:36	08/02/2022 17:03	Interna-Não programada-Meio ambiente- Descarga Atmosférica	13800	3	2117	25,33
607 2	2	2022	14929	4	93	2022238632	IK1222048 0	1	3	08/02/2022 08:37	08/02/2022 18:29	Interna-Não programada-Meio ambiente- Vento	13800	27	19010	266,4 5
607 2	2	2022	14906	3	56	2022238633	GE123593 56	1	3	08/02/2022 07:31	08/02/2022 09:47	Interna-Não programada-Meio ambiente- Descarga Atmosférica	13800	192	31556	433,9 7
607 2	2	2022	14906	3	56	2022238633	GE123593 56	1	3	08/02/2022 07:31	08/02/2022 10:41	Interna-Não programada-Meio ambiente- Descarga Atmosférica	13800	79	31556	249,6 6

607 2	2	2022	14933	1	102	2022238636	JA1227326 5	1	3	08/02/2022 07:49	08/02/2022 11:14	Interna-Não programada-Meio ambiente- Descarga Atmosférica	13800	17	19127	57,95
607 2	2	2022	14879	3	370	2022238640	IM120977 06	1	3	08/02/2022 07:33	08/02/2022 18:11	Interna-Não programada-Meio ambiente- Descarga Atmosférica	13800	3	28945	31,87
607 2	2	2022	14977	2	316	2022238647	SF2121272 0	1	3	08/02/2022 08:39	08/02/2022 09:43	Interna-Não programada-Meio ambiente- Descarga Atmosférica	220	3	6302	3,18
607 2	2	2022	14958	2	146	2022238652	PJ2115705 1	1	3	08/02/2022 08:39	08/02/2022 12:11	Interna-Não programada-Meio ambiente- Descarga Atmosférica	220	1	11608	3,52
607 2	2	2022	16487	2	63	2022238653	GN121504 74	1	3	08/02/2022 08:39	08/02/2022 12:03	Interna-Não programada-Meio ambiente- Descarga Atmosférica	13800	5	42291	16,93
607 2	2	2022	15749	34	173	2022238656	SG211411 34	1	3	08/02/2022 08:40	10/02/2022 18:10	Interna-Não programada-Meio ambiente- Descarga Atmosférica	220	1	14745	57,51
607 2	2	2022	14953	2	314	2022238659	PP184514 41TS	1	3	07/02/2022 23:39	08/02/2022 10:30	Interna-Não programada-Meio ambiente- Descarga Atmosférica	13800	24	20496	260,1 5
607 2	2	2022	14875	1	24	2022238664	BM123347 36	1	3	08/02/2022 08:40	08/02/2022 13:03	Interna-Não programada-Meio ambiente- Descarga Atmosférica	13800	1	5367	4,37
607 2	2	2022	14941	31	329	2022238666	MP122997 74	1	3	08/02/2022 08:40	08/02/2022 11:35	Interna-Não programada-Meio ambiente- Descarga Atmosférica	34500	1	7488	2,91
607 2	2	2022	14963	3	152	2022238669	84010717 1	1	3	08/02/2022 08:41	08/02/2022 22:16	Interna-Não programada-Meio ambiente- Vento	220	1	27563	13,58
607 2	2	2022	15727	1	322	2022238682	BV210003 44	1	3	08/02/2022 08:42	08/02/2022 11:24	Interna-Não programada-Meio ambiente- Descarga Atmosférica	220	2	12881	5,38
607 2	2	2022	14974	1	142	2022238684	SH213826 11	1	3	08/02/2022 08:42	08/02/2022 21:20	Interna-Não programada-Meio ambiente- Vento	220	1	2036	12,62
607 2	2	2022	16481	1	574	2022238692	ZN122511 84	1	3	08/02/2022 08:42	08/02/2022 09:46	Interna-Não programada-Meio ambiente- Vento	13800	3	5702	3,18
607 2	2	2022	14958	3	146	2022238707	60103899	1	3	08/02/2022 08:46	08/02/2022 17:42	Interna-Não programada-Meio ambiente- Vento	220	1	11608	8,94
607 2	2	2022	14959	1	556	2022238708	PH211707 80	1	3	08/02/2022 08:46	08/02/2022 15:57	Interna-Não programada-Meio ambiente- Descarga Atmosférica	220	1	5662	7,18
607 2	2	2022	16491	1	335	2022238711	CO123218 72	1	3	08/02/2022 08:41	08/02/2022 11:08	Interna-Não programada-Meio ambiente- Descarga Atmosférica	13800	13	17541	31,76
607 2	2	2022	14959	1	556	2022238719	PH123176 97	1	3	08/02/2022 08:47	08/02/2022 19:17	Interna-Não programada-Meio ambiente- Descarga Atmosférica	13800	4	5662	41,98
607 2	2	2022	15727	3	322	2022238722	BV210000 54	1	3	08/02/2022 08:48	08/02/2022 11:10	Interna-Não programada-Meio ambiente- Vento	220	1	12881	2,36
607 2	2	2022	14858	2	373	2022238723	10006312 681	1	3	08/02/2022 08:48	08/02/2022 19:35	Interna-Não programada-Meio ambiente- Vento	220	1	67116	10,78
607 2	2	2022	15749	1	249	2022238725	VD122531 08	1	3	08/02/2022 08:31	08/02/2022 18:02	Interna-Não programada-Meio ambiente- Descarga Atmosférica	13800	6	14745	57,10
607 2	2	2022	14907	6	58	2022238733	11252868	1	3	08/02/2022 08:49	08/02/2022 15:47	Interna-Não programada-Meio ambiente- Vento	220	1	45011	6,96
607 2	2	2022	14910	2	55	2022238737	39007338 6	1	3	08/02/2022 08:50	08/02/2022 18:15	Interna-Não programada-Meio ambiente- Vento	220	1	19387	9,41
607 2	2	2022	14921	2	8	2022238738	PU123011 32	1	3	08/02/2022 08:50	08/02/2022 14:38	Interna-Não programada-Meio ambiente- Vento	13800	2	11891	11,59
607 2	2	2022	14918	1	499	2022238741	BQ121687 75	1	3	08/02/2022 07:10	08/02/2022 18:22	Interna-Não programada-Meio ambiente- Descarga Atmosférica	13800	21	33566	235,0 6
607 2	2	2022	16481	1	574	2022238743	ZN122730 64	1	3	08/02/2022 08:50	08/02/2022 12:09	Interna-Não programada-Meio ambiente- Descarga Atmosférica	13800	4	5702	13,22
607 2	2	2022	14985	31	180	2022238745	NQ112268 76	1	3	08/02/2022 08:50	09/02/2022 14:20	Interna-Não programada-Meio ambiente- Vento	220	1	24135	29,49
607 2	2	2022	14985	31	180	2022238745	NQ112268 76	1	3	09/02/2022 12:16	09/02/2022 14:46	Interna-Não programada-Meio ambiente- Vento	220	71	24135	177,9 9
607 2	2	2022	14954	34	346	2022238746	KR123895 54	1	3	08/02/2022 08:50	09/02/2022 17:32	Interna-Não programada-Meio ambiente- Vento	34500	9	3357	294,1 9

607 2	2	2022	14934	1	144	2022238750	JT1218207 3	1	3	08/02/2022 08:51	08/02/2022 11:58	Interna-Não programada-Meio ambiente- Descarga Atmosférica	13800	1	7178	3,11
607 2	2	2022	14934	1	144	2022238750	JT1218207 3	1	3	08/02/2022 08:51	09/02/2022 11:45	Interna-Não programada-Meio ambiente- Descarga Atmosférica	13800	1	7178	26,90
607 2	2	2022	14989	1	80	2022238759	10034148 173	1	3	08/02/2022 08:52	08/02/2022 10:05	Interna-Não programada-Meio ambiente- Vento	220	1	24059	1,20
607 2	2	2022	14934	1	407	2022238760	JT2113885 1	1	3	08/02/2022 08:53	08/02/2022 16:57	Interna-Não programada-Meio ambiente- Vento	220	1	7178	8,06
607 2	2	2022	14978	31	216	2022238761	TL1216460 7	1	3	08/02/2022 08:31	08/02/2022 21:48	Interna-Não programada-Meio ambiente- Descarga Atmosférica	34500	18	8736	239,0 0
607 2	2	2022	14930	1	259	2022238770	FA113970 24	1	3	08/02/2022 08:54	08/02/2022 12:37	Interna-Não programada-Meio ambiente- Vento	220	1	54150	3,70
607 2	2	2022	16494	1	129	2022238775	27500454 91	1	3	08/02/2022 08:55	08/02/2022 12:16	Interna-Não programada-Meio ambiente- Vento	220	1	17475	3,34
607 2	2	2022	14924	2	302	2022238777	II1040078 2	1	3	08/02/2022 08:53	08/02/2022 10:33	Interna-Não programada-Meio ambiente- Vento	13800	184	10061	306,0 0
607 2	2	2022	14924	2	302	2022238777	II1040078 2	1	3	08/02/2022 08:53	08/02/2022 12:11	Interna-Não programada-Meio ambiente- Vento	13800	293	10061	968,8 5
607 2	2	2022	14924	2	302	2022238777	II1040078 2	1	3	08/02/2022 08:53	11/02/2022 19:37	Interna-Não programada-Meio ambiente- Vento	13800	1	10061	82,73
607 2	2	2022	14924	2	302	2022238777	II1040078 2	1	3	10/02/2022 09:10	10/02/2022 20:10	Interna-Não programada-Meio ambiente- Vento	13800	72	10061	792,1 8
607 2	2	2022	14924	2	302	2022238777	II1040078 2	1	3	10/02/2022 09:10	11/02/2022 10:38	Interna-Não programada-Meio ambiente- Vento	13800	221	10061	5627, 77
607 2	2	2022	14924	2	302	2022238777	II1040078 2	1	3	10/02/2022 20:11	11/02/2022 06:54	Interna-Não programada-Meio ambiente- Vento	13800	31	10061	332,0 2
607 2	2	2022	14924	2	302	2022238777	II1040078 2	1	3	10/02/2022 20:11	11/02/2022 09:44	Interna-Não programada-Meio ambiente- Vento	13800	9	10061	121,9 4
607 2	2	2022	14924	2	302	2022238777	II1040078 2	1	3	11/02/2022 07:01	11/02/2022 08:54	Interna-Não programada-Meio ambiente- Vento	13800	52	10061	98,18
607 2	2	2022	14894	2	40	2022238779	CB123023 95	1	3	08/02/2022 08:31	09/02/2022 08:05	Interna-Não programada-Meio ambiente- Vento	13800	14	18174	330,0 5
607 2	2	2022	14894	2	40	2022238779	CB123023 95	1	3	08/02/2022 14:30	09/02/2022 08:05	Interna-Não programada-Meio ambiente- Vento	13800	108	18174	1899, 99
607 2	2	2022	14924	2	302	2022238780	II1217270 6	1	3	08/02/2022 05:10	08/02/2022 17:55	Interna-Não programada-Meio ambiente- Descarga Atmosférica	13800	14	10061	178,4 3
607 2	2	2022	14962	2	358	2022238781	MI124025 81	1	3	08/02/2022 07:46	08/02/2022 10:51	Interna-Não programada-Meio ambiente- Descarga Atmosférica	13800	36	15099	110,5 4
607 2	2	2022	14962	2	358	2022238781	MI124025 81	1	3	08/02/2022 07:46	08/02/2022 16:53	Interna-Não programada-Meio ambiente- Descarga Atmosférica	13800	27	15099	245,8 1
607 2	2	2022	14981	9	498	2022238782	10018378 690	1	3	08/02/2022 08:56	08/02/2022 13:57	Interna-Não programada-Meio ambiente- Vento	220	1	54589	5,02
607 2	2	2022	14964	3	156	2022238786	QI2106749 2	1	3	08/02/2022 08:56	08/02/2022 13:23	Interna-Não programada-Meio ambiente- Descarga Atmosférica	220	6	27448	26,64
607 2	2	2022	16484	32	570	2022238788	RV123385 38	1	3	08/02/2022 06:20	08/02/2022 22:10	Interna-Não programada-Meio ambiente- Descarga Atmosférica	34500	12	6592	189,8 6
607 2	2	2022	14953	3	138	2022238790	10027080 488	1	3	08/02/2022 08:57	08/02/2022 17:18	Interna-Não programada-Meio ambiente- Vento	220	1	20496	8,34
607 2	2	2022	14917	1	123	2022238805	IA2114331 3	1	3	08/02/2022 08:58	08/02/2022 17:35	Interna-Não programada-Meio ambiente- Vento	220	1	6224	8,60
607 2	2	2022	14887	32	225	2022238820	CM213528 08	1	3	08/02/2022 08:59	08/02/2022 14:29	Interna-Não programada-Meio ambiente- Vento	220	1	3605	5,50
607 2	2	2022	14860	33	319	2022238821	SN123384 61	1	3	08/02/2022 08:59	08/02/2022 10:17	Interna-Não programada-Meio ambiente- Descarga Atmosférica	34500	10	27742	12,90
607 2	2	2022	14985	31	180	2022238822	UR213171 79	1	3	08/02/2022 08:59	08/02/2022 15:06	Interna-Não programada-Meio ambiente- Descarga Atmosférica	220	3	24135	18,32

607 2	2	2022	14989	1	80	2022238833	IN2101224 9	1	3	08/02/2022 09:00	08/02/2022 11:02	Interna-Não programada-Meio ambiente- Descarga Atmosférica	220	1	24059	2,02
607 2	2	2022	14872	15	60	2022238837	10032210 491	1	3	08/02/2022 09:01	09/02/2022 01:05	Interna-Não programada-Meio ambiente- Vento	220	1	40845	16,06
607 2	2	2022	15742	4	99	2022238838	IT1200005 0	1	3	08/02/2022 07:07	08/02/2022 16:37	Interna-Não programada-Meio ambiente- Vento	13800	71	23634	674,7 4
607 2	2	2022	14968	1	113	2022238839	10400047 05	1	3	08/02/2022 09:01	09/02/2022 14:35	Interna-Não programada-Meio ambiente- Vento	220	1	10404	29,56
607 2	2	2022	15742	4	99	2022238840	69003939 6	1	3	08/02/2022 09:01	09/02/2022 11:11	Interna-Não programada-Meio ambiente- Vento	220	1	23634	26,15
607 2	2	2022	15732	1	220	2022238843	HD123101 78	1	3	08/02/2022 09:02	08/02/2022 11:05	Interna-Não programada-Meio ambiente- Vento	13800	10	15615	20,43
607 2	2	2022	15732	32	36	2022238851	SV122023 83	1	3	08/02/2022 08:56	08/02/2022 11:01	Interna-Não programada-Meio ambiente- Vento	34500	19	15615	39,32
607 2	2	2022	14890	5	34	2022238852	10025797 598	1	3	08/02/2022 09:03	09/02/2022 08:38	Interna-Não programada-Meio ambiente- Vento	220	1	47064	23,57
607 2	2	2022	15743	2	26	2022238853	BG121439 77	1	3	08/02/2022 09:03	08/02/2022 12:59	Interna-Não programada-Meio ambiente- Descarga Atmosférica	13800	113	1533	442,7 7
607 2	2	2022	14978	32	216	2022238855	BF210480 03	1	3	08/02/2022 09:04	08/02/2022 11:45	Interna-Não programada-Meio ambiente- Vento	220	1	8736	2,68
607 2	2	2022	14956	5	581	2022238856	MY113596 95	1	3	08/02/2022 07:03	08/02/2022 13:08	Interna-Não programada-Meio ambiente- Vento	220	35	32677	212,8 0
607 2	2	2022	14964	2	486	2022238857	QI1211654 6	1	3	08/02/2022 03:36	08/02/2022 13:32	Interna-Não programada-Meio ambiente- Descarga Atmosférica	13800	23	27448	228,4 4
607 2	2	2022	14963	31	152	2022238860	PO120493 40	1	3	08/02/2022 09:05	08/02/2022 19:09	Interna-Não programada-Meio ambiente- Descarga Atmosférica	34500	8	27563	80,50
607 2	2	2022	14865	2	349	2022238861	30200020 08	1	3	08/02/2022 09:05	08/02/2022 18:52	Interna-Não programada-Meio ambiente- Vento	220	1	17672	9,78
607 2	2	2022	14987	3	236	2022238864	SQ120390 89	1	3	08/02/2022 04:55	09/02/2022 07:48	Interna-Não programada-Meio ambiente- Descarga Atmosférica	13800	13	17538	349,2 8
607 2	2	2022	14876	32	23	2022238865	BJ2106290 9	1	3	08/02/2022 09:05	09/02/2022 11:28	Interna-Não programada-Meio ambiente- Descarga Atmosférica	220	1	10279	26,37
607 2	2	2022	14985	2	180	2022238872	UR210568 04	1	3	08/02/2022 09:07	08/02/2022 12:01	Interna-Não programada-Meio ambiente- Vento	220	1	24135	2,90
607 2	2	2022	14863	4	5	2022238879	20036085	1	3	08/02/2022 09:08	08/02/2022 23:35	Interna-Não programada-Meio ambiente- Vento	220	1	86055	14,45
607 2	2	2022	14968	2	113	2022238881	ML213222 74	1	3	08/02/2022 09:08	08/02/2022 20:30	Interna-Não programada-Meio ambiente- Vento	220	1	10404	11,36
607 2	2	2022	14970	1	160	2022238882	63005315 7	1	3	08/02/2022 09:08	08/02/2022 23:48	Interna-Não programada-Meio ambiente- Vento	220	1	30388	14,66
607 2	2	2022	14877	2	165	2022238885	RN211576 63	1	3	08/02/2022 09:08	09/02/2022 07:48	Interna-Não programada-Meio ambiente- Descarga Atmosférica	220	2	7423	45,32
607 2	2	2022	14863	6	5	2022238887	AN122611 77	1	3	08/02/2022 08:43	08/02/2022 10:57	Interna-Não programada-Meio ambiente- Vento	13800	42	86055	93,78
607 2	2	2022	14880	2	28	2022238895	CD112224 79	1	3	08/02/2022 09:10	08/02/2022 17:03	Interna-Não programada-Meio ambiente- Vento	220	8	5023	63,08
607 2	2	2022	14923	1	85	2022238903	IR1138690 4	1	3	08/02/2022 09:10	08/02/2022 11:25	Interna-Não programada-Meio ambiente- Descarga Atmosférica	220	10	32903	22,51
607 2	2	2022	14946	30	132	2022238905	NV211113 24	1	3	08/02/2022 09:11	08/02/2022 10:17	Interna-Não programada-Meio ambiente- Descarga Atmosférica	220	1	10759	1,10
607 2	2	2022	14956	4	581	2022238910	MY113509 45	1	3	08/02/2022 12:06	08/02/2022 13:11	Interna-Não programada-Meio ambiente- Vento	220	30	32677	32,88
607 2	2	2022	14961	3	190	2022238914	29601113 52	1	3	08/02/2022 09:12	08/02/2022 13:34	Interna-Não programada-Meio ambiente- Vento	220	1	40614	4,35
607 2	2	2022	14963	3	152	2022238917	PO103919 79	1	3	08/02/2022 09:10	08/02/2022 10:19	Interna-Não programada-Meio ambiente- Vento	13800	17	27563	19,53

607 2	2	2022	14963	3	152	2022238917	PO103919 79	1	3	08/02/2022 09:10	08/02/2022 11:17	Interna-Não programada-Meio ambiente- Vento	13800	12	27563	25,42
607 2	2	2022	14963	3	152	2022238917	PO103919 79	1	3	08/02/2022 09:10	08/02/2022 12:26	Interna-Não programada-Meio ambiente- Vento	13800	9	27563	29,42
607 2	2	2022	14963	3	152	2022238917	PO103919 79	1	3	08/02/2022 09:10	08/02/2022 12:44	Interna-Não programada-Meio ambiente- Vento	13800	6	27563	21,39
607 2	2	2022	14963	3	152	2022238917	PO103919 79	1	3	08/02/2022 09:10	08/02/2022 12:55	Interna-Não programada-Meio ambiente- Vento	13800	4	27563	14,97
607 2	2	2022	15727	3	322	2022238918	BV322478 52	1	3	08/02/2022 09:13	09/02/2022 21:06	Interna-Não programada-Meio ambiente- Vento	13800	2	12881	71,77
607 2	2	2022	14869	1	494	2022238921	AK210569 08	1	3	08/02/2022 09:13	08/02/2022 16:16	Interna-Não programada-Meio ambiente- Vento	220	1	4683	7,04
607 2	2	2022	14858	4	373	2022238924	LA111011 31	1	3	08/02/2022 09:14	08/02/2022 10:13	Interna-Não programada-Meio ambiente- Vento	220	149	67116	144,8 2
607 2	2	2022	14982	2	489	2022238937	10022101 312	1	3	08/02/2022 09:16	08/02/2022 17:59	Interna-Não programada-Meio ambiente- Vento	220	1	35708	8,71
607 2	2	2022	14934	2	407	2022238944	JT1210973 8	1	3	08/02/2022 09:17	08/02/2022 21:07	Interna-Não programada-Meio ambiente- Vento	220	1	7178	11,82
607 2	2	2022	14959	1	556	2022238947	PH121707 44	1	3	08/02/2022 07:31	08/02/2022 11:29	Interna-Não programada-Meio ambiente- Descarga Atmosférica	13800	7	5662	27,72
607 2	2	2022	15734	1	186	2022238951	LZ1226151 0	1	3	08/02/2022 09:18	08/02/2022 17:13	Interna-Não programada-Meio ambiente- Descarga Atmosférica	13800	4	2536	31,65
607 2	2	2022	16491	1	17	2022238952	AI1200001 0	1	3	08/02/2022 08:35	09/02/2022 02:22	Interna-Não programada-Meio ambiente- Descarga Atmosférica	13800	8	17541	142,2 1
607 2	2	2022	15749	33	173	2022238953	SG211533 35	1	3	08/02/2022 09:18	08/02/2022 22:51	Interna-Não programada-Meio ambiente- Descarga Atmosférica	220	2	14745	27,09
607 2	2	2022	14962	1	151	2022238955	PK320459 50	1	3	08/02/2022 09:18	08/02/2022 11:29	Interna-Não programada-Meio ambiente- Vento	13800	7	15099	15,22
607 2	2	2022	14979	3	202	2022238956	MO21221 790	1	3	08/02/2022 09:18	09/02/2022 09:38	Interna-Não programada-Meio ambiente- Vento	220	1	17358	24,32
607 2	2	2022	14953	1	19	2022238967	JD1237718 5	1	3	08/02/2022 09:20	08/02/2022 11:31	Interna-Não programada-Meio ambiente- Vento	13800	29	20496	62,90
607 2	2	2022	14863	9	5	2022238968	10035458 770	1	3	08/02/2022 09:21	08/02/2022 22:00	Interna-Não programada-Meio ambiente- Vento	220	1	86055	12,65
607 2	2	2022	14906	1	56	2022238970	55013520 0	1	3	08/02/2022 09:21	08/02/2022 15:45	Interna-Não programada-Meio ambiente- Vento	220	1	31556	6,39
607 2	2	2022	14881	32	30	2022238977	DV112040 74	1	3	08/02/2022 09:23	09/02/2022 00:29	Interna-Não programada-Meio ambiente- Descarga Atmosférica	220	2	11833	30,20
607 2	2	2022	14938	2	105	2022238979	JR2141923 5	1	3	08/02/2022 09:23	08/02/2022 11:52	Interna-Não programada-Meio ambiente- Vento	220	1	13698	2,48
607 2	2	2022	14936	2	237	2022238983	AN110002 35	1	3	08/02/2022 07:55	08/02/2022 10:56	Interna-Não programada-Meio ambiente- Vento	220	72	40763	216,2 6
607 2	2	2022	14858	8	373	2022238984	10011283 287	1	3	08/02/2022 09:23	08/02/2022 11:44	Interna-Não programada-Meio ambiente- Vento	220	1	67116	2,34
607 2	2	2022	14905	1	362	2022238989	NP212471 74	1	3	08/02/2022 09:24	08/02/2022 16:11	Interna-Não programada-Meio ambiente- Descarga Atmosférica	220	1	5444	6,77
607 2	2	2022	14912	2	104	2022238994	JV2126391 3	1	3	08/02/2022 09:25	08/02/2022 18:43	Interna-Não programada-Meio ambiente- Vento	220	1	6746	9,30
607 2	2	2022	14953	31	330	2022238997	PL2111850 7	1	3	08/02/2022 09:25	08/02/2022 15:58	Interna-Não programada-Meio ambiente- Descarga Atmosférica	220	2	20496	13,08
607 2	2	2022	16475	2	453	2022239008	10006906 514	1	3	08/02/2022 09:27	08/02/2022 16:17	Interna-Não programada-Meio ambiente- Vento	220	1	49215	6,82
607 2	2	2022	14863	5	580	2022239009	SV213481 28	1	3	08/02/2022 09:28	08/02/2022 13:12	Interna-Não programada-Meio ambiente- Vento	220	2	86055	7,46
607 2	2	2022	14947	3	132	2022239019	NR120104 22	1	3	08/02/2022 09:29	08/02/2022 10:47	Interna-Não programada-Meio ambiente- Descarga Atmosférica	13800	4	13666	5,14

607 2	2	2022	15744	3	103	2022239020	JT1845299 9TS	1	3	08/02/2022 09:30	09/02/2022 10:40	Interna-Não programada-Meio ambiente- Descarga Atmosférica	13800	33	24306	830,4 7
607 2	2	2022	14984	1	331	2022239028	CG122520 73	1	3	08/02/2022 09:31	08/02/2022 11:14	Interna-Não programada-Meio ambiente- Vento	13800	116	43080	197,8 4
607 2	2	2022	14965	3	57	2022239035	11870588	1	3	08/02/2022 09:32	08/02/2022 11:11	Interna-Não programada-Meio ambiente- Vento	220	1	51636	1,64
607 2	2	2022	14912	1	395	2022239036	AD212127 27	1	3	08/02/2022 09:32	08/02/2022 12:40	Interna-Não programada-Meio ambiente- Vento	220	2	6746	6,24
607 2	2	2022	15741	10	420	2022239037	20055766 0	1	3	08/02/2022 09:33	08/02/2022 12:36	Interna-Não programada-Meio ambiente- Vento	220	1	84980	3,05
607 2	2	2022	14909	20	58	2022239038	GN120024 97	1	3	08/02/2022 08:39	08/02/2022 10:54	Interna-Não programada-Meio ambiente- Descarga Atmosférica	13800	425	39430	952,8 3
607 2	2	2022	14863	6	5	2022239039	AN212678 62	1	3	08/02/2022 08:43	08/02/2022 13:36	Interna-Não programada-Meio ambiente- Vento	220	1	86055	4,88
607 2	2	2022	14980	32	171	2022239040	83007405 3	1	3	08/02/2022 09:33	09/02/2022 10:41	Interna-Não programada-Meio ambiente- Descarga Atmosférica	220	1	13622	25,13
607 2	2	2022	14918	32	1	2022239041	SA213662 09	1	3	08/02/2022 09:33	09/02/2022 05:05	Interna-Não programada-Meio ambiente- Descarga Atmosférica	220	1	33566	19,53
607 2	2	2022	14904	32	283	2022239045	TE1125615 5	1	3	08/02/2022 09:33	08/02/2022 16:12	Interna-Não programada-Meio ambiente- Vento	220	1	11676	6,64
607 2	2	2022	14965	2	57	2022239048	11952155	1	3	08/02/2022 09:34	08/02/2022 20:13	Interna-Não programada-Meio ambiente- Vento	220	1	51636	10,65
607 2	2	2022	15733	33	347	2022239051	KR122873 96	1	3	08/02/2022 08:35	08/02/2022 11:24	Interna-Não programada-Meio ambiente- Vento	34500	24	17588	67,46
607 2	2	2022	15741	11	420	2022239052	AP110924 41	1	3	08/02/2022 09:01	08/02/2022 11:11	Interna-Não programada-Meio ambiente- Vento	220	144	84980	310,9 2
607 2	2	2022	15734	1	394	2022239053	KR111710 49	1	3	08/02/2022 09:34	08/02/2022 21:59	Interna-Não programada-Meio ambiente- Descarga Atmosférica	220	1	2536	12,41
607 2	2	2022	14964	2	156	2022239057	QI1136273 8	1	3	08/02/2022 09:35	08/02/2022 14:41	Interna-Não programada-Meio ambiente- Vento	220	10	27448	51,09
607 2	2	2022	14898	1	50	2022239061	EA210494 49	1	3	08/02/2022 09:35	08/02/2022 11:56	Interna-Não programada-Meio ambiente- Descarga Atmosférica	220	1	12563	2,34
607 2	2	2022	15728	1	397	2022239063	BV320979 20	1	3	08/02/2022 09:14	08/02/2022 19:04	Interna-Não programada-Meio ambiente- Descarga Atmosférica	13800	21	2461	206,2 7
607 2	2	2022	14925	1	88	2022239072	IB2118872 2	1	3	08/02/2022 09:37	08/02/2022 16:41	Interna-Não programada-Meio ambiente- Descarga Atmosférica	220	2	18577	14,11
607 2	2	2022	14934	30	103	2022239077	JT1226043 3	1	3	08/02/2022 07:55	09/02/2022 10:01	Interna-Não programada-Meio ambiente- Descarga Atmosférica	34500	7	7178	182,6 9
607 2	2	2022	14890	1	506	2022239079	CT212156 84	1	3	08/02/2022 09:38	08/02/2022 10:09	Interna-Não programada-Meio ambiente- Vento	220	1	47064	0,51
607 2	2	2022	15741	9	420	2022239080	AP212721 77	1	3	08/02/2022 09:19	08/02/2022 11:29	Interna-Não programada-Meio ambiente- Descarga Atmosférica	220	1	84980	2,17
607 2	2	2022	14963	2	414	2022239081	PO211517 31	1	3	08/02/2022 09:39	09/02/2022 09:50	Interna-Não programada-Meio ambiente- Vento	220	1	27563	24,17
607 2	2	2022	14863	10	5	2022239083	20082289	1	3	08/02/2022 09:39	08/02/2022 22:29	Interna-Não programada-Meio ambiente- Vento	220	1	86055	12,82
607 2	2	2022	16491	2	348	2022239086	SL1230694 9	1	3	08/02/2022 07:33	08/02/2022 12:16	Interna-Não programada-Meio ambiente- Descarga Atmosférica	13800	4	17541	18,86
607 2	2	2022	14982	4	489	2022239088	CN110447 55	1	3	08/02/2022 07:30	08/02/2022 14:43	Interna-Não programada-Meio ambiente- Vento	220	66	35708	477,1 2
607 2	2	2022	14982	4	489	2022239088	CN110447 55	1	3	08/02/2022 07:30	08/02/2022 14:51	Interna-Não programada-Meio ambiente- Vento	220	1	35708	7,35
607 2	2	2022	15748	4	188	2022239090	OZ212369 79	1	3	08/02/2022 09:40	08/02/2022 12:47	Interna-Não programada-Meio ambiente- Descarga Atmosférica	220	1	11658	3,11
607 2	2	2022	14930	2	374	2022239091	FA113143 70	1	3	08/02/2022 08:30	08/02/2022 10:53	Interna-Não programada-Meio ambiente- Vento	220	65	54150	154,0 7

607 2	2	2022	14985	3	180	2022239093	64007536 8	1	3	08/02/2022 09:41	08/02/2022 11:47	Interna-Não programada-Meio ambiente- Vento	220	1	24135	2,09
607 2	2	2022	14933	1	102	2022239094	JA2112187 4	1	3	08/02/2022 09:41	08/02/2022 18:24	Interna-Não programada-Meio ambiente- Vento	220	2	19127	17,42
607 2	2	2022	14934	1	167	2022239103	SX1226438 9RE	1	3	08/02/2022 08:18	08/02/2022 22:01	Interna-Não programada-Meio ambiente- Vento	13800	58	7178	795,0 3
607 2	2	2022	14911	31	71	2022239104	GS122822 76	1	3	08/02/2022 09:42	08/02/2022 11:49	Interna-Não programada-Meio ambiente- Descarga Atmosférica	34500	1	14941	2,11
607 2	2	2022	14985	31	180	2022239115	NQ212373 22	1	3	08/02/2022 09:43	08/02/2022 13:29	Interna-Não programada-Meio ambiente- Descarga Atmosférica	220	19	24135	71,34
607 2	2	2022	14920	2	304	2022239117	SR123203 53	1	3	08/02/2022 09:43	08/02/2022 11:32	Interna-Não programada-Meio ambiente- Vento	13800	3	14563	5,41
607 2	2	2022	14989	1	80	2022239118	IN1105156 4	1	3	08/02/2022 11:10	08/02/2022 11:37	Interna-Não programada-Meio ambiente- Vento	220	70	24059	32,32
607 2	2	2022	14924	2	306	2022239130	IC2123852 7	1	3	08/02/2022 09:45	08/02/2022 20:43	Interna-Não programada-Meio ambiente- Descarga Atmosférica	220	1	10061	10,95
607 2	2	2022	14936	5	237	2022239131	20634080	1	3	08/02/2022 09:45	08/02/2022 14:47	Interna-Não programada-Meio ambiente- Vento	220	1	40763	5,02
607 2	2	2022	16480	12	386	2022239133	10010868 117	1	3	08/02/2022 09:46	08/02/2022 14:51	Interna-Não programada-Meio ambiente- Vento	220	1	25416	5,08
607 2	2	2022	14873	2	456	2022239134	NQ212856 02	1	3	08/02/2022 09:46	08/02/2022 14:47	Interna-Não programada-Meio ambiente- Descarga Atmosférica	220	1	6332	5,00
607 2	2	2022	14940	31	109	2022239137	LZ1200027 GRE	1	3	08/02/2022 07:37	08/02/2022 15:52	Interna-Não programada-Meio ambiente- Vento	34500	32	107006	263,9 3
607 2	2	2022	14894	1	324	2022239138	AX120001 08	1	3	08/02/2022 09:47	08/02/2022 22:04	Interna-Não programada-Meio ambiente- Vento	13800	16	18174	196,4 4
607 2	2	2022	16484	32	570	2022239146	MV210627 21	1	3	08/02/2022 09:49	09/02/2022 08:50	Interna-Não programada-Meio ambiente- Vento	220	1	6592	23,02
607 2	2	2022	14985	3	180	2022239149	UR123413 22	1	3	08/02/2022 09:49	08/02/2022 14:52	Interna-Não programada-Meio ambiente- Descarga Atmosférica	13800	7	24135	35,26
607 2	2	2022	14865	2	9	2022239150	AC123046 49	1	3	08/02/2022 07:53	08/02/2022 12:09	Interna-Não programada-Meio ambiente- Descarga Atmosférica	13800	5	17672	21,28
607 2	2	2022	14924	33	88	2022239153	-	1	3	08/02/2022 09:50	08/02/2022 21:00	Interna-Não programada-Meio ambiente- Descarga Atmosférica	34500	1	10061	11,16
607 2	2	2022	16484	32	570	2022239155	PU123057 71	1	3	08/02/2022 06:52	08/02/2022 23:58	Interna-Não programada-Meio ambiente- Vento	34500	8	6592	136,7 0
607 2	2	2022	14980	32	171	2022239157	SM211476 64	1	3	08/02/2022 09:50	09/02/2022 09:56	Interna-Não programada-Meio ambiente- Descarga Atmosférica	220	1	13622	24,09
607 2	2	2022	14923	1	85	2022239160	10027985 871	1	3	08/02/2022 09:51	08/02/2022 12:08	Interna-Não programada-Meio ambiente- Vento	220	1	32903	2,28
607 2	2	2022	14941	1	92	2022239168	IU1209164 5	1	3	08/02/2022 06:47	08/02/2022 12:40	Interna-Não programada-Meio ambiente- Vento	13800	8	7488	47,03
607 2	2	2022	14987	2	236	2022239171	SV212665 96	1	3	08/02/2022 09:53	08/02/2022 13:19	Interna-Não programada-Meio ambiente- Árvore ou Vegetação	220	1	17538	3,43
607 2	2	2022	14936	5	237	2022239180	20636763	1	3	08/02/2022 09:55	08/02/2022 12:16	Interna-Não programada-Meio ambiente- Vento	220	1	40763	2,34
607 2	2	2022	14984	32	176	2022239187	GC213816 07	1	3	08/02/2022 09:56	08/02/2022 12:09	Interna-Não programada-Meio ambiente- Vento	220	1	43080	2,21
607 2	2	2022	14904	31	283	2022239189	FB122868 63	1	3	08/02/2022 07:00	08/02/2022 11:35	Interna-Não programada-Meio ambiente- Vento	34500	82	11676	374,6 3
607 2	2	2022	14916	1	76	2022239194	10009202 674	1	3	08/02/2022 09:58	08/02/2022 17:37	Interna-Não programada-Meio ambiente- Vento	220	1	19254	7,65
607 2	2	2022	14945	1	185	2022239195	AZ122388 78	1	3	08/02/2022 09:19	08/02/2022 16:10	Interna-Não programada-Meio ambiente- Descarga Atmosférica	13800	18	9955	123,1 6
607 2	2	2022	14987	1	360	2022239196	VN120408 54	1	3	08/02/2022 08:34	08/02/2022 12:33	Interna-Não programada-Meio ambiente- Descarga Atmosférica	13800	36	17538	143,2 3

607 2	2	2022	15744	3	103	2022239203	29015342 6	1	3	08/02/2022 09:59	08/02/2022 20:43	Interna-Não programada-Meio ambiente- Vento	220	1	24306	10,72
607 2	2	2022	14981	4	498	2022239204	SW210767 62	1	3	08/02/2022 09:59	08/02/2022 16:27	Interna-Não programada-Meio ambiente- Vento	220	2	54589	12,91
607 2	2	2022	14969	8	160	2022239206	10003904 219	1	3	08/02/2022 10:00	09/02/2022 13:15	Interna-Não programada-Meio ambiente- Vento	220	1	40768	27,26
607 2	2	2022	14916	32	209	2022239209	SD124446 32	1	3	08/02/2022 09:55	08/02/2022 11:41	Interna-Não programada-Meio ambiente- Descarga Atmosférica	34500	2	19254	3,51
607 2	2	2022	16493	2	338	2022239213	LB2133487 2	1	3	08/02/2022 10:00	08/02/2022 16:32	Interna-Não programada-Meio ambiente- Descarga Atmosférica	220	5	16284	32,65
607 2	2	2022	15727	4	322	2022239215	BV213457 40	1	3	08/02/2022 10:01	09/02/2022 11:00	Interna-Não programada-Meio ambiente- Vento	220	1	12881	24,98
607 2	2	2022	14987	2	236	2022239216	VN184236 62T5	1	3	08/02/2022 10:01	08/02/2022 14:47	Interna-Não programada-Meio ambiente- Vento	13800	49	17538	233,4 6
607 2	2	2022	14985	1	180	2022239219	64012171 8	1	3	08/02/2022 10:01	08/02/2022 12:18	Interna-Não programada-Meio ambiente- Vento	220	1	24135	2,28
607 2	2	2022	14980	2	171	2022239225	83005665 8	1	3	08/02/2022 10:02	09/02/2022 09:12	Interna-Não programada-Meio ambiente- Descarga Atmosférica	220	1	13622	23,16
607 2	2	2022	14920	1	96	2022239226	IX1201640 4	1	3	08/02/2022 09:31	08/02/2022 11:03	Interna-Não programada-Meio ambiente- Descarga Atmosférica	13800	5	14563	7,64
607 2	2	2022	14943	2	197	2022239231	IH1230712 9	1	3	08/02/2022 09:39	08/02/2022 12:53	Interna-Não programada-Meio ambiente- Vento	13800	13	14352	41,92
607 2	2	2022	14924	2	227	2022239232	GS213104 09	1	3	08/02/2022 10:03	08/02/2022 13:25	Interna-Não programada-Meio ambiente- Vento	220	1	10061	3,36
607 2	2	2022	15749	2	340	2022239234	AJ1237564 4	1	3	08/02/2022 10:01	09/02/2022 14:31	Interna-Não programada-Meio ambiente- Descarga Atmosférica	13800	7	14745	199,4 5
607 2	2	2022	15730	31	245	2022239238	RV213017 37	1	3	08/02/2022 10:05	09/02/2022 11:29	Interna-Não programada-Meio ambiente- Vento	220	2	1282	50,77
607 2	2	2022	14898	1	50	2022239242	11200228 27	1	3	08/02/2022 10:06	08/02/2022 17:00	Interna-Não programada-Meio ambiente- Vento	220	1	12563	6,90
607 2	2	2022	14930	2	374	2022239244	61034200 9	1	3	08/02/2022 10:07	08/02/2022 12:27	Interna-Não programada-Meio ambiente- Vento	220	1	54150	2,32
607 2	2	2022	14951	31	137	2022239250	ZN122167 81	1	3	08/02/2022 07:49	08/02/2022 23:43	Interna-Não programada-Meio ambiente- Vento	34500	12	15050	190,7 6
607 2	2	2022	14860	1	198	2022239256	CB211719 32	1	3	08/02/2022 10:10	08/02/2022 18:22	Interna-Não programada-Meio ambiente- Descarga Atmosférica	220	2	27742	16,39
607 2	2	2022	14985	32	180	2022239259	UR123614 95	1	3	08/02/2022 10:09	08/02/2022 11:40	Interna-Não programada-Meio ambiente- Descarga Atmosférica	34500	13	24135	19,74
607 2	2	2022	14889	31	54	2022239264	CY122870 56	1	3	08/02/2022 10:12	08/02/2022 14:52	Interna-Não programada-Meio ambiente- Descarga Atmosférica	34500	2	20733	9,33
607 2	2	2022	14942	5	233	2022239266	GN111662 21	1	3	08/02/2022 08:32	08/02/2022 13:00	Interna-Não programada-Meio ambiente- Vento	220	120	53697	534,6 0
607 2	2	2022	14930	35	374	2022239267	FA211203 65	1	3	08/02/2022 10:12	08/02/2022 18:16	Interna-Não programada-Meio ambiente- Vento	220	2	54150	16,11
607 2	2	2022	14963	2	152	2022239272	84005359 9	1	3	08/02/2022 10:13	08/02/2022 22:21	Interna-Não programada-Meio ambiente- Vento	220	1	27563	12,13
607 2	2	2022	14988	2	181	2022239273	VI1204222 5	1	3	08/02/2022 10:13	08/02/2022 17:14	Interna-Não programada-Meio ambiente- Vento	13800	5	4285	35,04
607 2	2	2022	14945	1	127	2022239274	10030668 989	1	3	08/02/2022 10:13	08/02/2022 11:42	Interna-Não programada-Meio ambiente- Vento	220	1	9955	1,47
607 2	2	2022	14963	33	152	2022239275	UC123469 00	1	3	08/02/2022 07:16	08/02/2022 23:25	Interna-Não programada-Meio ambiente- Descarga Atmosférica	34500	6	27563	96,86
607 2	2	2022	15749	35	173	2022239276	CX211813 03	1	3	08/02/2022 10:13	08/02/2022 12:46	Interna-Não programada-Meio ambiente- Descarga Atmosférica	220	2	14745	5,07
607 2	2	2022	14863	3	5	2022239277	20653815	1	3	08/02/2022 10:14	08/02/2022 23:40	Interna-Não programada-Meio ambiente- Vento	220	1	86055	13,43

607 2	2	2022	14902	1	49	2022239278	29400008 60	1	3	08/02/2022 10:14	08/02/2022 17:13	Interna-Não programada-Meio ambiente- Vento	220	1	5251	6,98
607 2	2	2022	14980	32	171	2022239281	TA121213 48	1	3	08/02/2022 10:15	08/02/2022 14:08	Interna-Não programada-Meio ambiente- Vento	34500	30	13622	116,4 8
607 2	2	2022	14940	4	38	2022239284	LZ1112875 9	1	3	08/02/2022 10:15	08/02/2022 19:39	Interna-Não programada-Meio ambiente- Descarga Atmosférica	220	58	107006	544,5 2
607 2	2	2022	14929	2	353	2022239285	HE211588 40	1	3	08/02/2022 10:15	08/02/2022 12:24	Interna-Não programada-Meio ambiente- Descarga Atmosférica	220	1	19010	2,14
607 2	2	2022	16479	4	386	2022239291	10033144 395	1	3	08/02/2022 10:17	08/02/2022 15:54	Interna-Não programada-Meio ambiente- Vento	220	1	54545	5,61
607 2	2	2022	16476	12	453	2022239299	10012910 129	1	3	08/02/2022 10:18	08/02/2022 17:50	Interna-Não programada-Meio ambiente- Vento	220	1	33521	7,53
607 2	2	2022	15731	1	36	2022239301	AP210000 59	1	3	08/02/2022 10:18	09/02/2022 09:28	Interna-Não programada-Meio ambiente- Vento	220	1	4549	23,15
607 2	2	2022	16494	31	583	2022239312	BF122319 60	1	3	08/02/2022 10:08	08/02/2022 12:36	Interna-Não programada-Meio ambiente- Vento	34500	26	17475	63,77
607 2	2	2022	14879	2	95	2022239317	IM122192 83	1	3	08/02/2022 07:34	08/02/2022 20:59	Interna-Não programada-Meio ambiente- Descarga Atmosférica	13800	5	28945	67,05
607 2	2	2022	14925	1	88	2022239322	IB1230033 0	1	3	08/02/2022 09:41	09/02/2022 16:49	Interna-Não programada-Meio ambiente- Vento	13800	14	18577	435,8 2
607 2	2	2022	14982	1	489	2022239340	76029629 7	1	3	08/02/2022 10:25	08/02/2022 12:21	Interna-Não programada-Meio ambiente- Vento	220	1	35708	1,92
607 2	2	2022	14909	20	58	2022239342	11572322	1	3	08/02/2022 10:25	09/02/2022 08:35	Interna-Não programada-Meio ambiente- Vento	220	1	39430	22,15
607 2	2	2022	14940	1	38	2022239343	10033651 556	1	3	08/02/2022 10:26	08/02/2022 19:55	Interna-Não programada-Meio ambiente- Vento	220	1	107006	9,47
607 2	2	2022	14943	31	197	2022239347	C11240932 1	1	3	08/02/2022 08:55	08/02/2022 20:03	Interna-Não programada-Meio ambiente- Descarga Atmosférica	34500	1	14352	11,13
607 2	2	2022	14869	2	14	2022239350	23800247 35	1	3	08/02/2022 10:27	08/02/2022 13:55	Interna-Não programada-Meio ambiente- Vento	220	1	4683	3,46
607 2	2	2022	16494	31	583	2022239351	58800018 22	1	3	08/02/2022 10:27	08/02/2022 19:16	Interna-Não programada-Meio ambiente- Vento	220	1	17475	8,81
607 2	2	2022	14963	33	152	2022239354	FO120711 36	1	3	08/02/2022 10:28	09/02/2022 08:19	Interna-Não programada-Meio ambiente- Descarga Atmosférica	34500	1	27563	21,85
607 2	2	2022	14963	33	152	2022239359	96600006 80	1	3	08/02/2022 10:28	08/02/2022 19:40	Interna-Não programada-Meio ambiente- Vento	220	1	27563	9,20
607 2	2	2022	14910	2	55	2022239375	GR212649 64	1	3	08/02/2022 10:32	08/02/2022 15:02	Interna-Não programada-Meio ambiente- Descarga Atmosférica	220	1	19387	4,50
607 2	2	2022	14971	1	421	2022239377	12026571 0	1	3	08/02/2022 10:32	08/02/2022 15:10	Interna-Não programada-Meio ambiente- Vento	220	1	47644	4,62
607 2	2	2022	14962	2	151	2022239378	21001706 5	1	3	08/02/2022 10:32	08/02/2022 14:46	Interna-Não programada-Meio ambiente- Vento	220	1	15099	4,24
607 2	2	2022	14934	2	407	2022239389	SX1220980 6	1	3	08/02/2022 08:08	09/02/2022 10:40	Interna-Não programada-Meio ambiente- Descarga Atmosférica	13800	7	7178	185,6 2
607 2	2	2022	14916	33	76	2022239390	MA112624 22	1	3	08/02/2022 08:07	08/02/2022 15:45	Interna-Não programada-Meio ambiente- Vento	220	128	19254	976,3 6
607 2	2	2022	15743	2	26	2022239392	BG212494 38	1	3	08/02/2022 10:35	08/02/2022 13:09	Interna-Não programada-Meio ambiente- Descarga Atmosférica	220	1	1533	2,56
607 2	2	2022	14905	1	362	2022239395	NP124146 11	1	3	08/02/2022 05:20	08/02/2022 13:06	Interna-Não programada-Meio ambiente- Descarga Atmosférica	13800	44	5444	341,1 5
607 2	2	2022	14863	7	5	2022239396	21056640	1	3	08/02/2022 10:36	08/02/2022 13:40	Interna-Não programada-Meio ambiente- Vento	220	1	86055	3,07
607 2	2	2022	15749	33	173	2022239399	SG123144 31	1	3	08/02/2022 10:10	08/02/2022 21:11	Interna-Não programada-Meio ambiente- Descarga Atmosférica	34500	3	14745	33,04
607 2	2	2022	16484	1	416	2022239403	RV120627 04	1	3	07/02/2022 23:42	09/02/2022 01:38	Interna-Não programada-Meio ambiente- Vento	13800	11	6592	285,2 0

607 2	2	2022	15747	5	148	2022239406	PR212728 20	1	3	08/02/2022 10:38	08/02/2022 12:40	Interna-Não programada-Meio ambiente- Vento	220	1	14836	2,03
607 2	2	2022	14930	32	374	2022239411	FA122047 77	1	3	08/02/2022 10:39	08/02/2022 14:06	Interna-Não programada-Meio ambiente- Vento	34500	2	54150	6,88
607 2	2	2022	16489	4	32	2022239423	76001634 3	1	3	08/02/2022 10:41	08/02/2022 12:57	Interna-Não programada-Meio ambiente- Vento	220	1	10447	2,26
607 2	2	2022	16487	4	63	2022239425	14838163	1	3	08/02/2022 10:41	08/02/2022 23:56	Interna-Não programada-Meio ambiente- Vento	220	1	42291	13,24
607 2	2	2022	15747	5	148	2022239426	PR123361 87	1	3	08/02/2022 10:41	08/02/2022 13:44	Interna-Não programada-Meio ambiente- Descarga Atmosférica	13800	4	14836	12,16
607 2	2	2022	14978	1	492	2022239432	8087433	1	3	08/02/2022 10:42	08/02/2022 17:18	Interna-Não programada-Meio ambiente- Vento	13800	118	8736	778,0 1
607 2	2	2022	14978	1	492	2022239432	8087433	1	3	08/02/2022 12:05	08/02/2022 17:18	Interna-Não programada-Meio ambiente- Vento	13800	257	8736	1341, 47
607 2	2	2022	14988	2	181	2022239436	VI2126385 1	1	3	08/02/2022 10:43	09/02/2022 12:14	Interna-Não programada-Meio ambiente- Vento	220	1	4285	25,51
607 2	2	2022	16491	1	473	2022239444	SL2134298 8	1	3	08/02/2022 10:45	08/02/2022 16:58	Interna-Não programada-Meio ambiente- Vento	220	1	17541	6,21
607 2	2	2022	14869	1	14	2022239450	23800029 09	1	3	08/02/2022 10:46	09/02/2022 11:29	Interna-Não programada-Meio ambiente- Vento	220	1	4683	24,70
607 2	2	2022	16491	2	300	2022239451	TV104005 98	1	3	08/02/2022 10:44	08/02/2022 13:48	Interna-Não programada-Meio ambiente- Vento	13800	10	17541	30,63
607 2	2	2022	16491	2	300	2022239451	TV104005 98	1	3	08/02/2022 10:44	08/02/2022 14:51	Interna-Não programada-Meio ambiente- Vento	13800	8	17541	32,87
607 2	2	2022	16491	2	300	2022239451	TV104005 98	1	3	08/02/2022 10:44	08/02/2022 21:42	Interna-Não programada-Meio ambiente- Vento	13800	10	17541	109,6 3
607 2	2	2022	16491	2	300	2022239451	TV104005 98	1	3	08/02/2022 10:44	08/02/2022 22:11	Interna-Não programada-Meio ambiente- Vento	13800	14	17541	160,4 0
607 2	2	2022	16491	2	300	2022239451	TV104005 98	1	3	08/02/2022 10:44	08/02/2022 22:55	Interna-Não programada-Meio ambiente- Vento	13800	2	17541	24,37
607 2	2	2022	16491	2	300	2022239451	TV104005 98	1	3	08/02/2022 10:44	08/02/2022 23:20	Interna-Não programada-Meio ambiente- Vento	13800	5	17541	63,04
607 2	2	2022	16491	2	300	2022239451	TV104005 98	1	3	08/02/2022 10:44	08/02/2022 23:45	Interna-Não programada-Meio ambiente- Vento	13800	47	17541	611,8 1
607 2	2	2022	16491	2	300	2022239451	TV104005 98	1	3	08/02/2022 10:44	09/02/2022 00:10	Interna-Não programada-Meio ambiente- Vento	13800	46	17541	617,7 7
607 2	2	2022	16491	2	300	2022239451	TV104005 98	1	3	08/02/2022 15:20	08/02/2022 21:06	Interna-Não programada-Meio ambiente- Vento	13800	10	17541	57,82
607 2	2	2022	16491	2	300	2022239451	TV104005 98	1	3	08/02/2022 15:20	08/02/2022 21:42	Interna-Não programada-Meio ambiente- Vento	13800	8	17541	50,97
607 2	2	2022	15738	3	62	2022239458	11359894	1	3	08/02/2022 10:48	08/02/2022 16:25	Interna-Não programada-Meio ambiente- Vento	220	1	39227	5,61
607 2	2	2022	15741	10	420	2022239462	AP110000 15	1	3	07/02/2022 17:35	08/02/2022 11:33	Interna-Não programada-Meio ambiente- Descarga Atmosférica	220	235	84980	4221, 25
607 2	2	2022	15732	32	36	2022239466	DE122332 06	1	3	08/02/2022 08:26	09/02/2022 16:25	Interna-Não programada-Meio ambiente- Vento	34500	23	15615	735,4 8
607 2	2	2022	15732	1	589	2022239466	DE122332 06	1	3	08/02/2022 17:54	08/02/2022 18:14	Interna-Não programada-Meio ambiente- Vento	34500	111	15615	36,88
607 2	2	2022	15732	2	589	2022239466	DE122332 06	1	3	08/02/2022 17:54	08/02/2022 18:14	Interna-Não programada-Meio ambiente- Vento	34500	153	15615	50,83
607 2	2	2022	15732	32	36	2022239466	DE122332 06	1	3	08/02/2022 17:54	08/02/2022 18:14	Interna-Não programada-Meio ambiente- Vento	34500	210	15615	69,77
607 2	2	2022	15732	32	36	2022239466	DE122332 06	1	3	09/02/2022 14:55	09/02/2022 16:22	Interna-Não programada-Meio ambiente- Vento	34500	7	15615	10,13
607 2	2	2022	14944	1	341	2022239467	MR120003 24	1	3	08/02/2022 10:49	08/02/2022 15:27	Interna-Não programada-Meio ambiente- Descarga Atmosférica	13800	4	24138	18,49

607 2	2	2022	14911	1	100	2022239468	AZ122236 71LD	1	3	08/02/2022 10:49	08/02/2022 14:53	Interna-Não programada-Meio ambiente- Descarga Atmosférica	13800	4	14941	16,22
607 2	2	2022	14877	2	25	2022239470	JR2129279 1	1	3	08/02/2022 10:50	09/02/2022 08:44	Interna-Não programada-Meio ambiente- Descarga Atmosférica	220	3	7423	65,69
607 2	2	2022	14934	2	407	2022239474	JT2100014 6	1	3	08/02/2022 10:50	08/02/2022 20:29	Interna-Não programada-Meio ambiente- Vento	220	1	7178	9,64
607 2	2	2022	16476	9	453	2022239475	10017572 779	1	3	08/02/2022 10:50	09/02/2022 11:53	Interna-Não programada-Meio ambiente- Vento	220	1	33521	25,04
607 2	2	2022	14920	31	80	2022239476	IN1209879 0	1	3	08/02/2022 10:50	08/02/2022 13:43	Interna-Não programada-Meio ambiente- Vento	34500	2	14563	5,74
607 2	2	2022	14945	1	185	2022239481	AZ112388 20	1	3	08/02/2022 10:52	08/02/2022 16:44	Interna-Não programada-Meio ambiente- Descarga Atmosférica	220	1	9955	5,87
607 2	2	2022	14980	2	495	2022239484	BX122025 90	1	3	08/02/2022 10:28	09/02/2022 11:07	Interna-Não programada-Meio ambiente- Descarga Atmosférica	13800	12	13622	295,6 3
607 2	2	2022	14934	1	407	2022239485	JT2106582 3	1	3	08/02/2022 10:52	09/02/2022 17:24	Interna-Não programada-Meio ambiente- Vento	220	1	7178	30,53
607 2	2	2022	14869	1	14	2022239492	Z3800120 83	1	3	08/02/2022 10:54	09/02/2022 08:33	Interna-Não programada-Meio ambiente- Vento	220	1	4683	21,63
607 2	2	2022	14963	31	47	2022239499	SE1206100 3	1	3	08/02/2022 10:55	08/02/2022 23:30	Interna-Não programada-Meio ambiente- Descarga Atmosférica	34500	1	27563	12,57
607 2	2	2022	14918	1	1	2022239500	15100253 18	1	3	08/02/2022 10:56	08/02/2022 14:32	Interna-Não programada-Meio ambiente- Vento	220	1	33566	3,60
607 2	2	2022	14930	2	374	2022239508	10035066 588	1	3	08/02/2022 10:57	08/02/2022 14:03	Interna-Não programada-Meio ambiente- Vento	220	1	54150	3,10
607 2	2	2022	16491	2	473	2022239512	BS123044 42	1	3	08/02/2022 10:01	08/02/2022 12:34	Interna-Não programada-Meio ambiente- Descarga Atmosférica	13800	11	17541	28,02
607 2	2	2022	16476	12	453	2022239530	10017885 572	1	3	08/02/2022 11:00	08/02/2022 17:20	Interna-Não programada-Meio ambiente- Vento	220	1	33521	6,32
607 2	2	2022	15730	31	245	2022239539	RV212070 44	1	3	08/02/2022 11:02	09/02/2022 11:57	Interna-Não programada-Meio ambiente- Vento	220	3	1282	74,74
607 2	2	2022	14873	2	18	2022239548	BA184373 28TS	1	3	08/02/2022 06:21	08/02/2022 17:02	Interna-Não programada-Meio ambiente- Descarga Atmosférica	13800	31	6332	331,0 0
607 2	2	2022	16483	1	84	2022239553	CI2129861 0	1	3	08/02/2022 11:04	08/02/2022 11:47	Interna-Não programada-Meio ambiente- Vento	220	2	7465	1,40
607 2	2	2022	16491	2	164	2022239554	SC210163 41	1	3	08/02/2022 11:04	08/02/2022 13:38	Interna-Não programada-Meio ambiente- Vento	220	1	17541	2,55
607 2	2	2022	14966	10	57	2022239556	12659861	1	3	08/02/2022 11:04	09/02/2022 02:17	Interna-Não programada-Meio ambiente- Vento	220	1	31580	15,20
607 2	2	2022	16483	1	84	2022239563	CI2103544 1	1	3	08/02/2022 11:06	08/02/2022 12:00	Interna-Não programada-Meio ambiente- Vento	220	1	7465	0,90
607 2	2	2022	14902	3	49	2022239566	SL2139095 1	1	3	08/02/2022 11:07	09/02/2022 15:47	Interna-Não programada-Meio ambiente- Descarga Atmosférica	220	1	5251	28,66
607 2	2	2022	14920	1	364	2022239576	GR210136 41	1	3	08/02/2022 11:09	08/02/2022 18:55	Interna-Não programada-Meio ambiente- Vento	220	1	14563	7,75
607 2	2	2022	14979	3	202	2022239584	SL3214576 8	1	3	08/02/2022 06:42	08/02/2022 15:20	Interna-Não programada-Meio ambiente- Vento	13800	29	17358	250,3 1
607 2	2	2022	14912	2	301	2022239585	00730426	1	3	08/02/2022 10:55	08/02/2022 11:08	Interna-Não programada-Meio ambiente- Vento	34500	98	6746	21,29
607 2	2	2022	14912	2	301	2022239585	00730426	1	3	08/02/2022 10:55	08/02/2022 11:08	Interna-Não programada-Meio ambiente- Vento	34500	154	6746	34,14
607 2	2	2022	14912	32	73	2022239585	00730426	1	3	08/02/2022 10:55	08/02/2022 13:20	Interna-Não programada-Meio ambiente- Vento	34500	1	6746	2,42
607 2	2	2022	14912	2	301	2022239585	00730426	1	3	08/02/2022 10:55	08/02/2022 13:42	Interna-Não programada-Meio ambiente- Vento	34500	4	6746	11,14
607 2	2	2022	14912	32	73	2022239585	00730426	1	3	08/02/2022 10:55	08/02/2022 13:42	Interna-Não programada-Meio ambiente- Vento	34500	21	6746	58,49

607 2	2	2022	14912	1	301	2022239585	00730426	1	3	08/02/2022 10:55	08/02/2022 13:42	Interna-Não programada-Meio ambiente-Vento	34500	1132	6746	3152,93
607 2	2	2022	14920	2	333	2022239596	OV21291768	1	3	08/02/2022 11:13	08/02/2022 12:43	Interna-Não programada-Meio ambiente-Descarga Atmosférica	220	1	14563	1,49
607 2	2	2022	16491	1	335	2022239599	FN21169288	1	3	08/02/2022 11:14	08/02/2022 14:05	Interna-Não programada-Meio ambiente-Vento	220	1	17541	2,84
607 2	2	2022	16491	2	473	2022239602	MD12300425	1	3	08/02/2022 09:22	08/02/2022 13:38	Interna-Não programada-Meio ambiente-Descarga Atmosférica	13800	4	17541	17,01
607 2	2	2022	15749	31	173	2022239604	UP10401404	1	3	08/02/2022 11:10	08/02/2022 13:47	Interna-Não programada-Meio ambiente-Vento	34500	96	14745	251,20
607 2	2	2022	15749	31	173	2022239604	UP10401404	1	3	08/02/2022 11:10	08/02/2022 17:48	Interna-Não programada-Meio ambiente-Vento	34500	235	14745	1559,49
607 2	2	2022	15749	31	173	2022239604	UP10401404	1	3	08/02/2022 11:10	09/02/2022 18:56	Interna-Não programada-Meio ambiente-Vento	34500	56	14745	1779,23
607 2	2	2022	15749	31	173	2022239604	UP10401404	1	3	09/02/2022 00:47	09/02/2022 11:03	Interna-Não programada-Meio ambiente-Vento	34500	61	14745	626,33
607 2	2	2022	15749	31	173	2022239604	UP10401404	1	3	09/02/2022 00:47	09/02/2022 11:45	Interna-Não programada-Meio ambiente-Vento	34500	44	14745	482,99
607 2	2	2022	15749	31	173	2022239604	UP10401404	1	3	09/02/2022 00:47	09/02/2022 12:23	Interna-Não programada-Meio ambiente-Vento	34500	124	14745	1439,67
607 2	2	2022	15749	31	173	2022239604	UP10401404	1	3	09/02/2022 00:47	09/02/2022 14:56	Interna-Não programada-Meio ambiente-Vento	34500	1	14745	14,15
607 2	2	2022	15749	31	173	2022239604	UP10401404	1	3	09/02/2022 12:49	09/02/2022 13:04	Interna-Não programada-Meio ambiente-Vento	34500	229	14745	55,53
607 2	2	2022	15749	31	173	2022239604	UP10401404	1	3	09/02/2022 19:28	09/02/2022 19:33	Interna-Não programada-Meio ambiente-Vento	34500	298	14745	21,61
607 2	2	2022	14924	32	88	2022239607	1810002245	1	3	08/02/2022 11:15	08/02/2022 21:23	Interna-Não programada-Meio ambiente-Vento	220	1	10061	10,12
607 2	2	2022	15739	7	62	2022239615	TR11251668	1	3	08/02/2022 11:17	08/02/2022 15:49	Interna-Não programada-Meio ambiente-Vento	220	14	46150	63,42
607 2	2	2022	15739	12	62	2022239619	GN11076150	1	3	08/02/2022 11:15	08/02/2022 14:07	Interna-Não programada-Meio ambiente-Descarga Atmosférica	220	195	46150	558,73
607 2	2	2022	14905	31	184	2022239622	PV21139045	1	3	08/02/2022 11:18	09/02/2022 17:06	Interna-Não programada-Meio ambiente-Vento	220	1	5444	29,79
607 2	2	2022	14921	3	8	2022239633	2440032731	1	3	08/02/2022 11:19	08/02/2022 17:43	Interna-Não programada-Meio ambiente-Vento	220	1	11891	6,39
607 2	2	2022	14945	1	430	2022239643	MZ12220375	1	3	07/02/2022 18:39	08/02/2022 13:37	Interna-Não programada-Meio ambiente-Vento	13800	33	9955	625,68
607 2	2	2022	15743	1	26	2022239645	BG21000181	1	3	08/02/2022 11:22	08/02/2022 15:45	Interna-Não programada-Meio ambiente-Vento	220	1	1533	4,38
607 2	2	2022	14916	1	343	2022239651	MA21333007	1	3	08/02/2022 11:22	08/02/2022 19:32	Interna-Não programada-Meio ambiente-Descarga Atmosférica	220	1	19254	8,15
607 2	2	2022	14964	3	156	2022239653	QI12013481	1	3	08/02/2022 07:39	08/02/2022 15:03	Interna-Não programada-Meio ambiente-Vento	13800	6	27448	44,33
607 2	2	2022	14889	6	34	2022239667	CT21151426	1	3	08/02/2022 11:25	08/02/2022 19:36	Interna-Não programada-Meio ambiente-Descarga Atmosférica	220	1	20733	8,18
607 2	2	2022	14953	1	488	2022239674	PL21000137	1	3	08/02/2022 11:26	08/02/2022 17:18	Interna-Não programada-Meio ambiente-Descarga Atmosférica	220	1	20496	5,86
607 2	2	2022	14879	3	141	2022239687	PC21000052	1	3	08/02/2022 11:28	09/02/2022 02:45	Interna-Não programada-Meio ambiente-Descarga Atmosférica	220	1	28945	15,27
607 2	2	2022	14923	1	121	2022239691	ME21332809	1	3	08/02/2022 11:29	08/02/2022 14:40	Interna-Não programada-Meio ambiente-Descarga Atmosférica	220	1	32903	3,19
607 2	2	2022	14941	31	329	2022239693	IU11264129	1	3	08/02/2022 11:29	08/02/2022 15:32	Interna-Não programada-Meio ambiente-Descarga Atmosférica	220	1	7488	4,04
607 2	2	2022	14961	32	325	2022239697	PI21105569	1	3	08/02/2022 11:31	09/02/2022 21:46	Interna-Não programada-Meio ambiente-Vento	220	1	40614	34,24

607 2	2	2022	14856	8	240	2022239699	10018642 584	1	3	08/02/2022 11:32	08/02/2022 17:29	Interna-Não programada-Meio ambiente- Vento	220	1	17832	5,95
607 2	2	2022	14928	32	260	2022239704	S22129039 7	1	3	08/02/2022 11:33	08/02/2022 20:18	Interna-Não programada-Meio ambiente- Descarga Atmosférica	220	1	12002	8,75
607 2	2	2022	14923	2	361	2022239707	AM210507 08	1	3	08/02/2022 11:33	08/02/2022 17:36	Interna-Não programada-Meio ambiente- Descarga Atmosférica	220	1	32903	6,05
607 2	2	2022	14987	2	236	2022239708	SV120635 70	1	3	08/02/2022 11:33	08/02/2022 15:17	Interna-Não programada-Meio ambiente- Descarga Atmosférica	13800	4	17538	14,89
607 2	2	2022	14962	2	151	2022239710	PK211350 58	1	3	08/02/2022 11:34	08/02/2022 12:50	Interna-Não programada-Meio ambiente- Vento	220	1	15099	1,26
607 2	2	2022	14941	1	92	2022239712	GS210686 02	1	3	08/02/2022 11:35	08/02/2022 18:39	Interna-Não programada-Meio ambiente- Descarga Atmosférica	220	1	7488	7,06
607 2	2	2022	16493	2	338	2022239713	LB1235316 6	1	3	08/02/2022 11:22	08/02/2022 15:02	Interna-Não programada-Meio ambiente- Vento	13800	4	16284	14,66
607 2	2	2022	14956	2	242	2022239716	DV123426 57RE	1	3	08/02/2022 11:36	09/02/2022 12:16	Interna-Não programada-Meio ambiente- Vento	13800	1	32677	24,66
607 2	2	2022	14862	2	20	2022239717	AA123777 57	1	3	08/02/2022 10:50	08/02/2022 13:03	Interna-Não programada-Meio ambiente- Descarga Atmosférica	13800	145	24199	320,4 9
607 2	2	2022	14962	1	358	2022239718	S3001258 3	1	3	08/02/2022 08:18	08/02/2022 14:22	Interna-Não programada-Meio ambiente- Vento	220	1	15099	6,06
607 2	2	2022	14863	5	580	2022239726	AN112152 07	1	3	08/02/2022 11:38	08/02/2022 23:38	Interna-Não programada-Meio ambiente- Vento	220	40	86055	479,4 4
607 2	2	2022	14963	2	414	2022239727	TB112883 31	1	3	08/02/2022 11:39	08/02/2022 23:41	Interna-Não programada-Meio ambiente- Descarga Atmosférica	220	1	27563	12,03
607 2	2	2022	14953	3	330	2022239732	S9005748 0	1	3	08/02/2022 11:39	08/02/2022 23:05	Interna-Não programada-Meio ambiente- Vento	220	1	20496	11,42
607 2	2	2022	16491	2	473	2022239733	BS213044 54	1	3	08/02/2022 11:39	08/02/2022 16:09	Interna-Não programada-Meio ambiente- Descarga Atmosférica	220	2	17541	8,98
607 2	2	2022	15745	7	103	2022239735	10023553 152	1	3	08/02/2022 11:39	08/02/2022 21:25	Interna-Não programada-Meio ambiente- Vento	220	1	20583	9,76
607 2	2	2022	14894	2	204	2022239737	PV213180 90	1	3	08/02/2022 11:40	09/02/2022 08:00	Interna-Não programada-Meio ambiente- Descarga Atmosférica	220	1	18174	20,32
607 2	2	2022	14978	31	216	2022239740	NQ121401 80	1	3	08/02/2022 11:39	08/02/2022 22:28	Interna-Não programada-Meio ambiente- Vento	34500	2	8736	21,61
607 2	2	2022	14909	14	58	2022239742	16705609	1	3	08/02/2022 11:41	08/02/2022 13:51	Interna-Não programada-Meio ambiente- Vento	220	1	39430	2,16
607 2	2	2022	14963	33	152	2022239745	TB122580 46	1	3	08/02/2022 11:41	08/02/2022 14:34	Interna-Não programada-Meio ambiente- Descarga Atmosférica	34500	4	27563	11,49
607 2	2	2022	16475	2	453	2022239746	LG110352 94	1	3	08/02/2022 15:59	08/02/2022 20:49	Interna-Não programada-Meio ambiente- Vento	220	124	49215	598,5 1
607 2	2	2022	16484	32	570	2022239749	RV123607 02	1	3	08/02/2022 10:57	09/02/2022 21:00	Interna-Não programada-Meio ambiente- Vento	34500	12	6592	408,6 1
607 2	2	2022	14953	2	314	2022239754	PP184514 41TS	1	3	08/02/2022 11:43	09/02/2022 09:57	Interna-Não programada-Meio ambiente- Vento	13800	17	20496	378,2 0
607 2	2	2022	14953	2	314	2022239754	PP184514 41TS	1	3	08/02/2022 11:43	09/02/2022 12:28	Interna-Não programada-Meio ambiente- Vento	13800	8	20496	198,1 3
607 2	2	2022	16485	2	576	2022239759	98001838 9	1	3	08/02/2022 11:44	08/02/2022 16:27	Interna-Não programada-Meio ambiente- Vento	220	1	5128	4,71
607 2	2	2022	14920	1	304	2022239762	SR120000 54	1	3	08/02/2022 11:44	08/02/2022 15:20	Interna-Não programada-Meio ambiente- Vento	13800	3	14563	10,77
607 2	2	2022	16483	1	375	2022239766	AL120002 51	1	3	08/02/2022 09:27	08/02/2022 17:21	Interna-Não programada-Meio ambiente- Vento	13800	60	7465	473,4 2
607 2	2	2022	14980	32	171	2022239769	SM211411 41	1	3	08/02/2022 11:45	09/02/2022 10:29	Interna-Não programada-Meio ambiente- Descarga Atmosférica	220	1	13622	22,72
607 2	2	2022	14940	5	421	2022239772	10011289 412	1	3	08/02/2022 11:46	08/02/2022 13:43	Interna-Não programada-Meio ambiente- Vento	220	1	107006	1,94

607 2	2	2022	14940	32	109	2022239774	LZ1132017 7	1	3	08/02/2022 11:46	08/02/2022 13:55	Interna-Não programada-Meio ambiente- Vento	220	5	107006	10,72
607 2	2	2022	15727	4	322	2022239778	BV212163 92	1	3	08/02/2022 11:46	09/02/2022 11:20	Interna-Não programada-Meio ambiente- Descarga Atmosférica	220	1	12881	23,56
607 2	2	2022	14894	1	324	2022239781	AX212704 33	1	3	08/02/2022 11:47	08/02/2022 21:57	Interna-Não programada-Meio ambiente- Vento	220	1	18174	10,16
607 2	2	2022	14887	33	225	2022239784	CM123387 25	1	3	08/02/2022 11:47	08/02/2022 20:54	Interna-Não programada-Meio ambiente- Vento	34500	1	3605	9,11
607 2	2	2022	14873	2	18	2022239788	DF122564 64	1	3	08/02/2022 05:44	08/02/2022 21:23	Interna-Não programada-Meio ambiente- Descarga Atmosférica	13800	7	6332	109,4 7
607 2	2	2022	14933	2	102	2022239796	JA1841644 1TS	1	3	08/02/2022 11:50	08/02/2022 16:32	Interna-Não programada-Meio ambiente- Vento	13800	54	19127	254,1 4
607 2	2	2022	14933	2	102	2022239796	JA1841644 1TS	1	3	08/02/2022 11:50	09/02/2022 14:20	Interna-Não programada-Meio ambiente- Vento	13800	23	19127	609,5 3
607 2	2	2022	14933	2	102	2022239796	JA1841644 1TS	1	3	08/02/2022 11:50	09/02/2022 17:04	Interna-Não programada-Meio ambiente- Vento	13800	52	19127	1520, 35
607 2	2	2022	14933	2	102	2022239796	JA1841644 1TS	1	3	08/02/2022 14:45	09/02/2022 14:25	Interna-Não programada-Meio ambiente- Vento	13800	39	19127	923,4 9
607 2	2	2022	14933	2	102	2022239796	JA1841644 1TS	1	3	08/02/2022 20:34	08/02/2022 21:32	Interna-Não programada-Meio ambiente- Vento	13800	54	19127	51,75
607 2	2	2022	15750	1	45	2022239797	CX113972 87	1	3	08/02/2022 11:50	09/02/2022 21:00	Interna-Não programada-Meio ambiente- Descarga Atmosférica	220	1	6351	33,17
607 2	2	2022	14863	10	5	2022239800	20568757	1	3	08/02/2022 11:50	08/02/2022 14:27	Interna-Não programada-Meio ambiente- Vento	220	1	86055	2,61
607 2	2	2022	14969	5	160	2022239815	RV110000 53	1	3	08/02/2022 20:20	09/02/2022 01:35	Interna-Não programada-Meio ambiente- Vento	220	164	40768	861,7 7
607 2	2	2022	14937	10	5	2022239817	20558211	1	3	08/02/2022 11:52	08/02/2022 14:30	Interna-Não programada-Meio ambiente- Vento	220	1	33449	2,62
607 2	2	2022	14987	1	540	2022239819	SV122874 60	1	3	08/02/2022 09:44	08/02/2022 13:50	Interna-Não programada-Meio ambiente- Vento	13800	81	17538	331,0 9
607 2	2	2022	16487	4	63	2022239825	GN111703 73	1	3	08/02/2022 11:46	08/02/2022 17:42	Interna-Não programada-Meio ambiente- Árvore ou Vegetação	220	20	42291	118,5 3
607 2	2	2022	16487	4	63	2022239825	GN111703 73	1	3	08/02/2022 11:46	08/02/2022 22:08	Interna-Não programada-Meio ambiente- Árvore ou Vegetação	220	49	42291	507,6 4
607 2	2	2022	14953	1	19	2022239830	JD2118854 5	1	3	08/02/2022 11:58	08/02/2022 15:29	Interna-Não programada-Meio ambiente- Vento	220	1	20496	3,51
607 2	2	2022	14936	2	237	2022239834	AN120001 42	1	3	08/02/2022 11:20	08/02/2022 13:13	Interna-Não programada-Meio ambiente- Vento	13800	58	40763	108,7 7
607 2	2	2022	14979	3	202	2022239835	SL1200384 0	1	3	08/02/2022 11:59	09/02/2022 10:47	Interna-Não programada-Meio ambiente- Vento	13800	1	17358	22,79
607 2	2	2022	14968	1	113	2022239838	10400159 83	1	3	08/02/2022 12:00	08/02/2022 23:10	Interna-Não programada-Meio ambiente- Vento	220	1	10404	11,15
607 2	2	2022	14933	2	102	2022239843	70055105	1	3	08/02/2022 12:02	08/02/2022 22:59	Interna-Não programada-Meio ambiente- Vento	220	1	19127	10,95
607 2	2	2022	15746	32	563	2022239847	NA112290 98	1	3	08/02/2022 12:03	09/02/2022 12:59	Interna-Não programada-Meio ambiente- Descarga Atmosférica	220	1	10293	24,93
607 2	2	2022	14934	32	480	2022239855	JT1218214 0	1	3	08/02/2022 06:47	09/02/2022 07:38	Interna-Não programada-Meio ambiente- Vento	34500	3	7178	74,53
607 2	2	2022	15737	4	59	2022239858	11224113	1	3	08/02/2022 12:05	09/02/2022 05:26	Interna-Não programada-Meio ambiente- Vento	220	1	19189	17,34
607 2	2	2022	14924	33	88	2022239873	GS211830 10	1	3	08/02/2022 12:09	08/02/2022 22:26	Interna-Não programada-Meio ambiente- Descarga Atmosférica	220	1	10061	10,27
607 2	2	2022	14918	31	1	2022239875	FB123906 46	1	3	08/02/2022 12:10	09/02/2022 08:47	Interna-Não programada-Meio ambiente- Vento	34500	88	33566	1813, 46
607 2	2	2022	14963	33	152	2022239877	MX121878 48	1	3	08/02/2022 11:51	08/02/2022 18:31	Interna-Não programada-Meio ambiente- Descarga Atmosférica	34500	17	27563	113,1 2

607 2	2	2022	14940	2	586	2022239881	10007651 188	1	3	08/02/2022 12:11	08/02/2022 16:37	Interna-Não programada-Meio ambiente- Vento	220	1	107006	4,42
607 2	2	2022	14920	1	334	2022239889	NV212774 40	1	3	08/02/2022 12:13	08/02/2022 15:47	Interna-Não programada-Meio ambiente- Descarga Atmosférica	220	1	14563	3,55
607 2	2	2022	14964	1	156	2022239894	QI1200000 5	1	3	08/02/2022 11:12	08/02/2022 16:31	Interna-Não programada-Meio ambiente- Vento	13800	41	27448	217,8 6
607 2	2	2022	14958	2	146	2022239895	PJ1846262 6TS	1	3	08/02/2022 12:14	08/02/2022 16:46	Interna-Não programada-Meio ambiente- Vento	13800	36	11608	162,7 2
607 2	2	2022	14946	2	357	2022239898	GR120488 79	1	3	08/02/2022 11:05	08/02/2022 14:01	Interna-Não programada-Meio ambiente- Descarga Atmosférica	13800	20	10759	58,44
607 2	2	2022	14930	35	374	2022239899	7678915	1	3	08/02/2022 11:48	08/02/2022 16:59	Interna-Não programada-Meio ambiente- Vento	34500	7	54150	36,26
607 2	2	2022	16484	32	570	2022239900	RV122007 81	1	3	08/02/2022 07:34	09/02/2022 08:23	Interna-Não programada-Meio ambiente- Descarga Atmosférica	34500	6	6592	148,8 4
607 2	2	2022	14925	2	88	2022239901	-	1	3	08/02/2022 15:25	08/02/2022 21:20	Interna-Não programada-Meio ambiente- Vento	13800	30	18577	177,0 7
607 2	2	2022	14925	2	88	2022239901	-	1	3	08/02/2022 21:22	09/02/2022 20:31	Interna-Não programada-Meio ambiente- Vento	13800	30	18577	694,9 3
607 2	2	2022	16483	1	84	2022239903	C11207695 9	1	3	08/02/2022 12:17	08/02/2022 18:14	Interna-Não programada-Meio ambiente- Descarga Atmosférica	13800	2	7465	11,90
607 2	2	2022	15748	1	470	2022239904	OZ121145 09RE	1	3	08/02/2022 12:17	09/02/2022 00:22	Interna-Não programada-Meio ambiente- Descarga Atmosférica	13800	67	11658	809,4 7
607 2	2	2022	14977	1	316	2022239906	SF1201762 8	1	3	08/02/2022 11:52	08/02/2022 17:04	Interna-Não programada-Meio ambiente- Descarga Atmosférica	13800	15	6302	77,93
607 2	2	2022	14920	1	364	2022239907	CK123862 31	1	3	08/02/2022 12:17	08/02/2022 15:08	Interna-Não programada-Meio ambiente- Vento	13800	44	14563	124,8 7
607 2	2	2022	16494	31	583	2022239920	NQ113734 88	1	3	08/02/2022 12:19	08/02/2022 17:59	Interna-Não programada-Meio ambiente- Vento	220	32	17475	181,3 2
607 2	2	2022	14951	1	228	2022239921	PB113360 48	1	3	08/02/2022 12:20	08/02/2022 15:50	Interna-Não programada-Meio ambiente- Vento	220	26	15050	90,98
607 2	2	2022	14911	1	485	2022239927	GS211720 70	1	3	08/02/2022 12:21	08/02/2022 14:58	Interna-Não programada-Meio ambiente- Descarga Atmosférica	220	2	14941	5,21
607 2	2	2022	14911	1	71	2022239928	GS111623 93	1	3	08/02/2022 12:21	08/02/2022 18:24	Interna-Não programada-Meio ambiente- Descarga Atmosférica	220	1	14941	6,04
607 2	2	2022	14941	2	92	2022239930	IU1201477 9	1	3	08/02/2022 10:50	08/02/2022 14:40	Interna-Não programada-Meio ambiente- Descarga Atmosférica	13800	11	7488	41,99
607 2	2	2022	15737	4	59	2022239931	15356127	1	3	08/02/2022 12:22	09/02/2022 04:03	Interna-Não programada-Meio ambiente- Vento	220	1	19189	15,67
607 2	2	2022	15734	2	394	2022239934	KR214120 85	1	3	08/02/2022 12:24	09/02/2022 00:44	Interna-Não programada-Meio ambiente- Descarga Atmosférica	220	1	2536	12,33
607 2	2	2022	14958	1	146	2022239935	PJ1229336 5	1	3	08/02/2022 07:49	08/02/2022 14:51	Interna-Não programada-Meio ambiente- Vento	13800	4	11608	28,10
607 2	2	2022	15750	1	45	2022239937	CX123944 49	1	3	08/02/2022 11:01	09/02/2022 10:05	Interna-Não programada-Meio ambiente- Vento	13800	21	6351	484,0 7
607 2	2	2022	14949	1	136	2022239943	PO123210 69	1	3	08/02/2022 12:25	09/02/2022 11:36	Interna-Não programada-Meio ambiente- Descarga Atmosférica	13800	2	1841	46,35
607 2	2	2022	14942	5	233	2022239949	10030748 575	1	3	08/02/2022 12:27	09/02/2022 02:11	Interna-Não programada-Meio ambiente- Vento	220	1	53697	13,73
607 2	2	2022	14863	7	5	2022239955	AN122587 82	1	3	08/02/2022 10:36	08/02/2022 17:38	Interna-Não programada-Meio ambiente- Vento	13800	16	86055	112,4 5
607 2	2	2022	14949	2	136	2022239957	TA112485 89	1	3	08/02/2022 11:51	08/02/2022 18:10	Interna-Não programada-Meio ambiente- Descarga Atmosférica	220	263	1841	1658, 73
607 2	2	2022	15746	1	396	2022239958	NA120916 92	1	3	08/02/2022 09:00	09/02/2022 11:47	Interna-Não programada-Meio ambiente- Vento	13800	21	10293	562,3 6
607 2	2	2022	14982	2	489	2022239959	CN111983 82	1	3	08/02/2022 12:28	08/02/2022 16:14	Interna-Não programada-Meio ambiente- Vento	220	29	35708	109,1 5

607 2	2	2022	14916	31	209	2022239963	SD122544 97	1	3	08/02/2022 11:42	08/02/2022 15:18	Interna-Não programada-Meio ambiente- Vento	34500	5	19254	17,93
607 2	2	2022	14916	31	209	2022239963	SD122544 97	1	3	08/02/2022 11:42	09/02/2022 02:16	Interna-Não programada-Meio ambiente- Vento	34500	5	19254	72,77
607 2	2	2022	14894	2	204	2022239966	PV212805 65	1	3	08/02/2022 12:30	08/02/2022 20:21	Interna-Não programada-Meio ambiente- Vento	220	2	18174	15,69
607 2	2	2022	14862	5	5	2022239973	21225266	1	3	08/02/2022 12:31	08/02/2022 19:24	Interna-Não programada-Meio ambiente- Vento	220	1	24199	6,88
607 2	2	2022	14973	2	163	2022239980	RB211142 56	1	3	08/02/2022 12:34	08/02/2022 18:19	Interna-Não programada-Meio ambiente- Vento	220	2	12011	11,48
607 2	2	2022	14972	3	162	2022239982	PJ2122340 7	1	3	08/02/2022 12:35	08/02/2022 17:45	Interna-Não programada-Meio ambiente- Vento	220	1	2349	5,17
607 2	2	2022	14923	3	85	2022239984	IR1207955 7	1	3	08/02/2022 07:59	08/02/2022 14:50	Interna-Não programada-Meio ambiente- Descarga Atmosférica	13800	4	32903	27,34
607 2	2	2022	14965	1	57	2022239987	10013829	1	3	08/02/2022 12:36	08/02/2022 21:58	Interna-Não programada-Meio ambiente- Vento	220	1	51636	9,36
607 2	2	2022	15741	16	420	2022239993	10021388 642	1	3	08/02/2022 12:37	08/02/2022 14:54	Interna-Não programada-Meio ambiente- Vento	220	1	84980	2,27
607 2	2	2022	14909	13	58	2022239994	GN120003 25	1	3	08/02/2022 08:56	08/02/2022 15:19	Interna-Não programada-Meio ambiente- Árvore ou Vegetação	13800	46	39430	293,5 1
607 2	2	2022	15745	6	103	2022239995	29006288 3	1	3	08/02/2022 12:37	08/02/2022 23:15	Interna-Não programada-Meio ambiente- Vento	220	1	20583	10,62
607 2	2	2022	14875	1	590	2022240003	BH211488 89	1	3	08/02/2022 12:39	08/02/2022 13:55	Interna-Não programada-Meio ambiente- Descarga Atmosférica	220	1	5367	1,25
607 2	2	2022	14877	1	387	2022240018	JR2109642 6	1	3	08/02/2022 12:43	09/02/2022 11:46	Interna-Não programada-Meio ambiente- Vento	220	2	7423	46,09
607 2	2	2022	14907	2	58	2022240019	GN110012 36	1	3	08/02/2022 13:25	08/02/2022 17:39	Interna-Não programada-Meio ambiente- Vento	220	70	45011	296,3 3
607 2	2	2022	14907	2	58	2022240019	GN110012 36	1	3	08/02/2022 13:25	08/02/2022 21:59	Interna-Não programada-Meio ambiente- Vento	220	1	45011	8,57
607 2	2	2022	14865	1	128	2022240023	NZ120349 85	1	3	08/02/2022 10:03	09/02/2022 09:15	Interna-Não programada-Meio ambiente- Descarga Atmosférica	13800	4	17672	92,80
607 2	2	2022	14963	1	110	2022240026	FO123938 87	1	3	08/02/2022 12:44	08/02/2022 23:27	Interna-Não programada-Meio ambiente- Descarga Atmosférica	13800	8	27563	85,71
607 2	2	2022	14905	33	56	2022240031	NP214256 24	1	3	08/02/2022 12:46	09/02/2022 20:53	Interna-Não programada-Meio ambiente- Descarga Atmosférica	220	1	5444	32,12
607 2	2	2022	14911	1	485	2022240035	GS123110 35	1	3	08/02/2022 12:46	08/02/2022 18:21	Interna-Não programada-Meio ambiente- Descarga Atmosférica	13800	3	14941	16,71
607 2	2	2022	14964	2	156	2022240037	QI1203438 5LD	1	3	08/02/2022 12:47	08/02/2022 14:53	Interna-Não programada-Meio ambiente- Vento	13800	71	27448	148,9 8
607 2	2	2022	14953	1	138	2022240042	59001788 3	1	3	08/02/2022 12:48	09/02/2022 00:53	Interna-Não programada-Meio ambiente- Vento	220	1	20496	12,08
607 2	2	2022	15744	3	103	2022240045	29030088 5	1	3	08/02/2022 12:48	08/02/2022 21:45	Interna-Não programada-Meio ambiente- Vento	220	1	24306	8,94
607 2	2	2022	14911	2	100	2022240057	AZ112318 98	1	3	08/02/2022 12:50	08/02/2022 20:13	Interna-Não programada-Meio ambiente- Descarga Atmosférica	220	1	14941	7,37
607 2	2	2022	14918	31	123	2022240068	ND122087 20	1	3	08/02/2022 07:05	08/02/2022 15:24	Interna-Não programada-Meio ambiente- Descarga Atmosférica	34500	5	33566	41,58
607 2	2	2022	14988	1	41	2022240070	ED120000 10LD	1	3	08/02/2022 12:01	08/02/2022 15:59	Interna-Não programada-Meio ambiente- Vento	13800	2	4285	7,93
607 2	2	2022	14962	1	41	2022240070	ED120000 10LD	1	3	08/02/2022 12:01	08/02/2022 15:59	Interna-Não programada-Meio ambiente- Vento	13800	60	15099	237,9 5
607 2	2	2022	14863	5	580	2022240078	10017348 267	1	3	08/02/2022 12:54	08/02/2022 14:38	Interna-Não programada-Meio ambiente- Vento	220	1	86055	1,72
607 2	2	2022	14962	1	41	2022240079	ED211982 33	1	3	08/02/2022 12:54	08/02/2022 19:52	Interna-Não programada-Meio ambiente- Vento	220	1	15099	6,95

607 2	2	2022	14909	26	58	2022240089	10475813	1	3	08/02/2022 12:57	08/02/2022 22:54	Interna-Não programada-Meio ambiente-Vento	220	1	39430	9,95
607 2	2	2022	14939	1	47	2022240093	ET12391905	1	3	08/02/2022 12:57	08/02/2022 20:10	Interna-Não programada-Meio ambiente-Descarga Atmosférica	13800	3	13745	21,60
607 2	2	2022	14860	1	198	2022240095	CB21172029	1	3	08/02/2022 12:58	08/02/2022 21:14	Interna-Não programada-Meio ambiente-Descarga Atmosférica	220	1	27742	8,26
607 2	2	2022	14887	34	584	2022240099	CM12420390	1	3	08/02/2022 12:48	09/02/2022 00:35	Interna-Não programada-Meio ambiente-Vento	34500	21	3605	247,37
607 2	2	2022	14944	4	124	2022240100	MR21153543	1	3	08/02/2022 12:58	08/02/2022 17:06	Interna-Não programada-Meio ambiente-Vento	220	1	24138	4,12
607 2	2	2022	14907	6	58	2022240104	16071610	1	3	08/02/2022 12:59	08/02/2022 21:52	Interna-Não programada-Meio ambiente-Vento	220	1	45011	8,87
607 2	2	2022	14943	2	197	2022240107	IH21230465	1	3	08/02/2022 13:00	08/02/2022 21:53	Interna-Não programada-Meio ambiente-Descarga Atmosférica	220	1	14352	8,87
607 2	2	2022	14916	31	209	2022240109	SD21266371	1	3	08/02/2022 13:01	08/02/2022 17:12	Interna-Não programada-Meio ambiente-Vento	220	1	19254	4,18
607 2	2	2022	14894	1	324	2022240117	AX12308913	1	3	08/02/2022 09:51	08/02/2022 14:21	Interna-Não programada-Meio ambiente-Descarga Atmosférica	13800	66	18174	296,94
607 2	2	2022	14953	1	19	2022240123	JD21102376	1	3	08/02/2022 13:04	08/02/2022 16:51	Interna-Não programada-Meio ambiente-Vento	220	2	20496	7,56
607 2	2	2022	14985	31	180	2022240128	NQ12375652	1	3	08/02/2022 10:23	08/02/2022 16:54	Interna-Não programada-Meio ambiente-Vento	34500	4	24135	26,05
607 2	2	2022	14985	31	180	2022240128	NQ12375652	1	3	08/02/2022 10:23	08/02/2022 17:25	Interna-Não programada-Meio ambiente-Vento	34500	140	24135	985,29
607 2	2	2022	14985	31	180	2022240128	NQ12375652	1	3	08/02/2022 10:23	08/02/2022 18:09	Interna-Não programada-Meio ambiente-Vento	34500	71	24135	551,20
607 2	2	2022	14981	1	498	2022240133	SW12062065	1	3	08/02/2022 11:31	08/02/2022 15:28	Interna-Não programada-Meio ambiente-Vento	13800	12	54589	47,36
607 2	2	2022	14906	1	56	2022240134	GE21185718	1	3	08/02/2022 13:07	09/02/2022 16:56	Interna-Não programada-Meio ambiente-Descarga Atmosférica	220	2	31556	55,62
607 2	2	2022	14984	1	331	2022240137	GC12094998	1	3	08/02/2022 13:08	08/02/2022 17:14	Interna-Não programada-Meio ambiente-Vento	13800	1	43080	4,10
607 2	2	2022	14894	4	204	2022240143	PV21298586	1	3	08/02/2022 13:09	08/02/2022 19:32	Interna-Não programada-Meio ambiente-Descarga Atmosférica	220	1	18174	6,37
607 2	2	2022	14890	1	34	2022240146	10023258851	1	3	08/02/2022 13:10	09/02/2022 09:39	Interna-Não programada-Meio ambiente-Vento	220	1	47064	20,47
607 2	2	2022	14953	1	19	2022240148	IY21289789	1	3	08/02/2022 13:10	08/02/2022 15:13	Interna-Não programada-Meio ambiente-Descarga Atmosférica	220	1	20496	2,03
607 2	2	2022	16475	1	453	2022240150	GN11210884	1	3	08/02/2022 12:39	08/02/2022 15:13	Interna-Não programada-Meio ambiente-Vento	220	87	49215	222,33
607 2	2	2022	14918	33	123	2022240151	GY12344198	1	3	08/02/2022 12:19	08/02/2022 18:57	Interna-Não programada-Meio ambiente-Descarga Atmosférica	34500	12	33566	79,52
607 2	2	2022	16484	34	328	2022240159	RV21214177	1	3	08/02/2022 13:13	09/02/2022 11:35	Interna-Não programada-Meio ambiente-Descarga Atmosférica	220	1	6592	22,36
607 2	2	2022	14964	3	156	2022240161	QI21000302	1	3	08/02/2022 13:13	08/02/2022 16:23	Interna-Não programada-Meio ambiente-Descarga Atmosférica	220	1	27448	3,15
607 2	2	2022	14911	1	71	2022240170	90061676	1	3	08/02/2022 13:14	08/02/2022 21:07	Interna-Não programada-Meio ambiente-Vento	220	1	14941	7,87
607 2	2	2022	14885	10	61	2022240171	14518508	1	3	08/02/2022 13:15	09/02/2022 09:32	Interna-Não programada-Meio ambiente-Vento	220	1	34928	20,28
607 2	2	2022	14934	2	407	2022240172	JT12219519	1	3	08/02/2022 13:15	08/02/2022 22:16	Interna-Não programada-Meio ambiente-Vento	13800	1	7178	9,01
607 2	2	2022	14934	32	480	2022240185	JT21374261	1	3	08/02/2022 13:16	08/02/2022 18:54	Interna-Não programada-Meio ambiente-Vento	220	1	7178	5,62
607 2	2	2022	15751	13	59	2022240186	GN11002379	1	3	08/02/2022 12:46	08/02/2022 16:48	Interna-Não programada-Meio ambiente-Vento	220	125	18426	504,13

607 2	2	2022	15738	2	62	2022240198	GN210440 88	1	3	08/02/2022 13:18	08/02/2022 15:40	Interna-Não programada-Meio ambiente- Vento	220	1	39227	2,35
607 2	2	2022	14980	2	171	2022240199	SM122270 52	1	3	08/02/2022 09:41	09/02/2022 14:46	Interna-Não programada-Meio ambiente- Vento	13800	2	13622	58,15
607 2	2	2022	14905	1	362	2022240201	NP113279 21	1	3	08/02/2022 13:19	09/02/2022 12:29	Interna-Não programada-Meio ambiente- Descarga Atmosférica	220	1	5444	23,15
607 2	2	2022	14987	3	201	2022240203	SV211551 03	1	3	08/02/2022 13:20	08/02/2022 16:02	Interna-Não programada-Meio ambiente- Vento	220	2	17538	5,39
607 2	2	2022	14859	2	454	2022240209	LA121554 51	1	3	08/02/2022 13:17	08/02/2022 17:26	Interna-Não programada-Meio ambiente- Árvore ou Vegetação	13800	96	27345	398,5 6
607 2	2	2022	14987	2	372	2022240211	LZ1225446 8	1	3	08/02/2022 12:07	08/02/2022 18:03	Interna-Não programada-Meio ambiente- Vento	13800	7	17538	41,49
607 2	2	2022	14918	33	1	2022240212	AQ211598 83	1	3	08/02/2022 13:21	09/02/2022 02:14	Interna-Não programada-Meio ambiente- Descarga Atmosférica	220	1	33566	12,87
607 2	2	2022	14877	1	25	2022240215	BT120837 88	1	3	08/02/2022 13:22	08/02/2022 19:30	Interna-Não programada-Meio ambiente- Descarga Atmosférica	13800	1	7423	6,12
607 2	2	2022	14955	2	384	2022240218	IT1100006 3	1	3	08/02/2022 13:23	08/02/2022 19:34	Interna-Não programada-Meio ambiente- Vento	220	188	5701	1162, 36
607 2	2	2022	14893	31	243	2022240220	DJ2119489 1	1	3	08/02/2022 13:24	09/02/2022 14:30	Interna-Não programada-Meio ambiente- Descarga Atmosférica	220	1	5157	25,10
607 2	2	2022	14985	32	180	2022240221	HL122924 76	1	3	08/02/2022 13:24	08/02/2022 15:30	Interna-Não programada-Meio ambiente- Descarga Atmosférica	34500	1	24135	2,10
607 2	2	2022	14863	7	5	2022240233	21224900	1	3	08/02/2022 13:27	08/02/2022 17:38	Interna-Não programada-Meio ambiente- Vento	220	1	86055	4,18
607 2	2	2022	14979	1	202	2022240235	50010562 5	1	3	08/02/2022 13:27	09/02/2022 17:03	Interna-Não programada-Meio ambiente- Vento	220	1	17358	27,59
607 2	2	2022	14934	30	103	2022240241	JT1218219 0	1	3	08/02/2022 07:41	09/02/2022 08:23	Interna-Não programada-Meio ambiente- Descarga Atmosférica	34500	24	7178	592,4 5
607 2	2	2022	14879	2	29	2022240242	CC123239 50	1	3	08/02/2022 13:28	09/02/2022 12:49	Interna-Não programada-Meio ambiente- Descarga Atmosférica	13800	1	28945	23,34
607 2	2	2022	14988	32	181	2022240243	ED122233 34	1	3	08/02/2022 13:28	08/02/2022 17:41	Interna-Não programada-Meio ambiente- Vento	34500	1	4285	4,20
607 2	2	2022	14969	6	160	2022240245	RV110000 93	1	3	08/02/2022 09:40	08/02/2022 16:32	Interna-Não programada-Meio ambiente- Vento	220	93	40768	637,1 0
607 2	2	2022	14985	2	180	2022240248	UR212436 98	1	3	08/02/2022 13:29	09/02/2022 11:31	Interna-Não programada-Meio ambiente- Descarga Atmosférica	220	1	24135	22,02
607 2	2	2022	14956	2	242	2022240249	PW1111820 49	1	3	08/02/2022 11:37	08/02/2022 20:32	Interna-Não programada-Meio ambiente- Descarga Atmosférica	220	104	32677	926,2 9
607 2	2	2022	14956	2	242	2022240249	PW1111820 49	1	3	08/02/2022 11:37	09/02/2022 12:37	Interna-Não programada-Meio ambiente- Descarga Atmosférica	220	1	32677	24,99
607 2	2	2022	14918	1	262	2022240260	PS1127212 6	1	3	08/02/2022 12:51	08/02/2022 16:17	Interna-Não programada-Meio ambiente- Vento	220	211	33566	723,2 0
607 2	2	2022	15746	31	171	2022240261	MH122420 17	1	3	08/02/2022 13:33	09/02/2022 16:11	Interna-Não programada-Meio ambiente- Vento	34500	4	10293	106,4 8
607 2	2	2022	14937	7	237	2022240270	20234119	1	3	08/02/2022 13:35	08/02/2022 23:16	Interna-Não programada-Meio ambiente- Vento	220	1	33449	9,67
607 2	2	2022	14982	2	489	2022240278	10025470 033	1	3	08/02/2022 13:38	08/02/2022 20:28	Interna-Não programada-Meio ambiente- Vento	220	1	35708	6,83
607 2	2	2022	14936	2	237	2022240280	AN110000 31	1	3	08/02/2022 12:46	08/02/2022 15:03	Interna-Não programada-Meio ambiente- Árvore ou Vegetação	220	46	40763	104,3 1
607 2	2	2022	15737	4	59	2022240281	GN110019 70	1	3	08/02/2022 13:00	08/02/2022 16:00	Interna-Não programada-Meio ambiente- Descarga Atmosférica	220	83	19189	248,9 8
607 2	2	2022	15744	4	103	2022240287	JT1224841 2	1	3	08/02/2022 13:41	09/02/2022 04:14	Interna-Não programada-Meio ambiente- Vento	13800	2	24306	29,09
607 2	2	2022	14974	2	367	2022240294	RV211049 03	1	3	08/02/2022 13:42	09/02/2022 11:38	Interna-Não programada-Meio ambiente- Vento	220	1	2036	21,94

607 2	2	2022	14873	1	561	2022240301	DF212123 94	1	3	08/02/2022 13:44	09/02/2022 22:27	Interna-Não programada-Meio ambiente- Descarga Atmosférica	220	1	6332	32,71
607 2	2	2022	14930	1	374	2022240306	FA113253 83	1	3	08/02/2022 13:44	08/02/2022 15:09	Interna-Não programada-Meio ambiente- Vento	220	64	54150	91,08
607 2	2	2022	14930	1	374	2022240306	FA113253 83	1	3	08/02/2022 13:44	08/02/2022 18:06	Interna-Não programada-Meio ambiente- Vento	220	1	54150	4,36
607 2	2	2022	16475	2	453	2022240309	15153617	1	3	08/02/2022 13:45	09/02/2022 01:20	Interna-Não programada-Meio ambiente- Vento	220	1	49215	11,57
607 2	2	2022	14876	34	23	2022240315	IT1230541 7	1	3	08/02/2022 13:47	08/02/2022 15:53	Interna-Não programada-Meio ambiente- Vento	34500	1	10279	2,10
607 2	2	2022	14961	32	325	2022240316	PI2113519 3	1	3	08/02/2022 13:47	09/02/2022 22:58	Interna-Não programada-Meio ambiente- Vento	220	1	40614	33,17
607 2	2	2022	14873	2	18	2022240319	DF212658 51	1	3	08/02/2022 13:48	09/02/2022 21:34	Interna-Não programada-Meio ambiente- Descarga Atmosférica	220	1	6332	31,76
607 2	2	2022	16494	31	583	2022240327	BF122319 60	1	3	08/02/2022 13:49	08/02/2022 17:54	Interna-Não programada-Meio ambiente- Vento	34500	27	17475	109,8 9
607 2	2	2022	14956	2	581	2022240331	13900392 89	1	3	08/02/2022 13:51	09/02/2022 06:07	Interna-Não programada-Meio ambiente- Vento	220	1	32677	16,26
607 2	2	2022	14858	6	373	2022240332	48303080 12	1	3	08/02/2022 13:51	08/02/2022 15:36	Interna-Não programada-Meio ambiente- Vento	220	1	67116	1,74
607 2	2	2022	14978	31	216	2022240341	TL2133746 9	1	3	08/02/2022 07:47	08/02/2022 14:59	Interna-Não programada-Meio ambiente- Descarga Atmosférica	220	2	8736	14,40
607 2	2	2022	15727	3	322	2022240346	BV120534 05	1	3	08/02/2022 11:52	08/02/2022 18:15	Interna-Não programada-Meio ambiente- Descarga Atmosférica	13800	19	12881	121,0 9
607 2	2	2022	14905	1	184	2022240353	GE122585 00	1	3	08/02/2022 10:52	08/02/2022 17:24	Interna-Não programada-Meio ambiente- Descarga Atmosférica	13800	6	5444	39,17
607 2	2	2022	14929	4	93	2022240359	IK1231087 1	1	3	08/02/2022 13:56	08/02/2022 16:42	Interna-Não programada-Meio ambiente- Descarga Atmosférica	13800	217	19010	598,4 4
607 2	2	2022	14954	34	346	2022240364	KR121650 75	1	3	08/02/2022 13:56	09/02/2022 01:30	Interna-Não programada-Meio ambiente- Descarga Atmosférica	34500	3	3357	34,66
607 2	2	2022	14858	4	373	2022240369	LA111871 75	1	3	08/02/2022 13:57	08/02/2022 19:17	Interna-Não programada-Meio ambiente- Vento	220	10	67116	53,26
607 2	2	2022	14985	32	180	2022240370	UR213614 90	1	3	08/02/2022 13:57	08/02/2022 19:16	Interna-Não programada-Meio ambiente- Vento	220	2	24135	10,62
607 2	2	2022	14871	8	60	2022240378	10515707	1	3	08/02/2022 13:58	09/02/2022 03:55	Interna-Não programada-Meio ambiente- Vento	220	1	35435	13,94
607 2	2	2022	14881	32	30	2022240379	DV112040 77	1	3	08/02/2022 13:58	09/02/2022 01:25	Interna-Não programada-Meio ambiente- Descarga Atmosférica	220	3	11833	34,30
607 2	2	2022	14862	5	5	2022240380	20957373	1	3	08/02/2022 13:59	08/02/2022 17:26	Interna-Não programada-Meio ambiente- Vento	220	1	24199	3,44
607 2	2	2022	14963	31	152	2022240383	PO210206 05	1	3	08/02/2022 14:00	09/02/2022 16:12	Interna-Não programada-Meio ambiente- Vento	220	2	27563	52,39
607 2	2	2022	14911	1	100	2022240393	AZ124045 60	1	3	08/02/2022 13:57	08/02/2022 16:00	Interna-Não programada-Meio ambiente- Descarga Atmosférica	13800	4	14941	8,19
607 2	2	2022	16484	34	328	2022240394	63018732 0	1	3	08/02/2022 14:03	09/02/2022 15:04	Interna-Não programada-Meio ambiente- Vento	220	1	6592	25,03
607 2	2	2022	14964	31	156	2022240408	PC120000 86	1	3	08/02/2022 14:04	09/02/2022 04:15	Interna-Não programada-Meio ambiente- Descarga Atmosférica	34500	2	27448	28,36
607 2	2	2022	14930	35	374	2022240416	FA212335 96	1	3	08/02/2022 14:05	08/02/2022 20:49	Interna-Não programada-Meio ambiente- Vento	220	1	54150	6,72
607 2	2	2022	14958	2	146	2022240425	PI1207868 0	1	3	08/02/2022 14:09	08/02/2022 20:02	Interna-Não programada-Meio ambiente- Vento	13800	1	11608	5,88
607 2	2	2022	14945	1	185	2022240428	AZ120429 08	1	3	08/02/2022 13:47	08/02/2022 16:37	Interna-Não programada-Meio ambiente- Descarga Atmosférica	13800	47	9955	133,1 0
607 2	2	2022	15750	2	45	2022240429	O2910414	1	3	08/02/2022 14:01	08/02/2022 15:37	Interna-Não programada-Meio ambiente- Vento	13800	1344	6351	2146, 29

607 2	2	2022	15750	1	45	2022240429	02910414	1	3	08/02/2022 14:01	08/02/2022 15:37	Interna-Não programada-Meio ambiente-Vento	13800	4947	6351	7900,08
607 2	2	2022	15750	31	291	2022240429	02910414	1	3	08/02/2022 14:01	10/02/2022 17:14	Interna-Não programada-Meio ambiente-Vento	13800	12	6351	614,50
607 2	2	2022	15746	32	563	2022240434	UP12297247	1	3	08/02/2022 09:29	09/02/2022 10:19	Interna-Não programada-Meio ambiente-Descarga Atmosférica	34500	4	10293	99,30
607 2	2	2022	14908	12	58	2022240436	BO21258435	1	3	08/02/2022 14:11	08/02/2022 16:46	Interna-Não programada-Meio ambiente-Vento	220	1	44499	2,58
607 2	2	2022	14862	5	5	2022240437	20573297	1	3	08/02/2022 14:11	08/02/2022 19:19	Interna-Não programada-Meio ambiente-Vento	220	1	24199	5,12
607 2	2	2022	16491	2	348	2022240438	SL21021807	1	3	08/02/2022 14:12	09/02/2022 08:34	Interna-Não programada-Meio ambiente-Descarga Atmosférica	220	1	17541	18,36
607 2	2	2022	15749	2	340	2022240442	NH21242586	1	3	08/02/2022 14:13	09/02/2022 09:09	Interna-Não programada-Meio ambiente-Vento	220	1	14745	18,93
607 2	2	2022	14889	2	476	2022240445	CT21152926	1	3	08/02/2022 14:13	08/02/2022 22:41	Interna-Não programada-Meio ambiente-Vento	220	2	20733	16,92
607 2	2	2022	16491	1	335	2022240454	CO12056203	1	3	08/02/2022 14:14	08/02/2022 22:30	Interna-Não programada-Meio ambiente-Vento	13800	232	17541	1917,61
607 2	2	2022	14943	31	197	2022240461	01970414	1	3	08/02/2022 14:09	08/02/2022 18:47	Interna-Não programada-Meio ambiente-Vento	34500	4	14352	18,52
607 2	2	2022	14943	31	197	2022240461	01970414	1	3	08/02/2022 14:09	08/02/2022 19:57	Interna-Não programada-Meio ambiente-Vento	34500	2	14352	11,61
607 2	2	2022	14943	31	197	2022240461	01970414	1	3	08/02/2022 14:09	08/02/2022 21:23	Interna-Não programada-Meio ambiente-Vento	34500	10	14352	72,27
607 2	2	2022	14943	31	197	2022240461	01970414	1	3	08/02/2022 14:09	08/02/2022 23:40	Interna-Não programada-Meio ambiente-Vento	34500	3	14352	28,53
607 2	2	2022	14978	31	583	2022240461	01970414	1	3	08/02/2022 14:51	08/02/2022 14:55	Interna-Não programada-Meio ambiente-Vento	34500	1	8736	0,05
607 2	2	2022	16494	31	583	2022240461	01970414	1	3	08/02/2022 14:51	08/02/2022 14:55	Interna-Não programada-Meio ambiente-Vento	34500	3197	17475	166,07
607 2	2	2022	14943	31	197	2022240461	01970414	1	3	08/02/2022 14:51	08/02/2022 14:57	Interna-Não programada-Meio ambiente-Vento	34500	1226	14352	120,56
607 2	2	2022	14963	33	152	2022240465	MX12182397	1	3	08/02/2022 14:18	08/02/2022 21:39	Interna-Não programada-Meio ambiente-Descarga Atmosférica	34500	3	27563	22,05
607 2	2	2022	14859	2	454	2022240467	LA12382949	1	3	08/02/2022 14:18	08/02/2022 17:00	Interna-Não programada-Meio ambiente-Descarga Atmosférica	13800	2	27345	5,37
607 2	2	2022	14987	2	236	2022240468	510001660	1	3	08/02/2022 14:18	08/02/2022 15:30	Interna-Não programada-Meio ambiente-Vento	220	1	17538	1,18
607 2	2	2022	14945	1	430	2022240470	MZ12055655	1	3	08/02/2022 14:19	09/02/2022 11:31	Interna-Não programada-Meio ambiente-Descarga Atmosférica	13800	2	9955	42,40
607 2	2	2022	16491	1	473	2022240474	SL12376360	1	3	08/02/2022 14:20	08/02/2022 15:55	Interna-Não programada-Meio ambiente-Vento	13800	10	17541	15,82
607 2	2	2022	15740	1	420	2022240476	AP11032070	1	3	08/02/2022 13:52	08/02/2022 21:50	Interna-Não programada-Meio ambiente-Vento	220	178	51039	1417,77
607 2	2	2022	14863	7	5	2022240477	20525849	1	3	08/02/2022 14:20	08/02/2022 16:32	Interna-Não programada-Meio ambiente-Vento	220	1	86055	2,19
607 2	2	2022	15733	33	347	2022240478	KR12287396	1	3	08/02/2022 14:18	08/02/2022 15:12	Interna-Não programada-Meio ambiente-Vento	34500	24	17588	21,58
607 2	2	2022	14934	1	144	2022240483	CP21296442	1	3	08/02/2022 14:23	09/02/2022 13:33	Interna-Não programada-Meio ambiente-Descarga Atmosférica	220	1	7178	23,16
607 2	2	2022	14956	4	581	2022240486	1390099687	1	3	08/02/2022 14:23	09/02/2022 10:26	Interna-Não programada-Meio ambiente-Vento	220	1	32677	20,04
607 2	2	2022	14941	31	329	2022240487	IU12217513	1	3	08/02/2022 14:23	09/02/2022 00:23	Interna-Não programada-Meio ambiente-Descarga Atmosférica	34500	1	7488	9,99
607 2	2	2022	15751	14	59	2022240508	14317412	1	3	08/02/2022 14:31	09/02/2022 16:37	Interna-Não programada-Meio ambiente-Vento	220	1	18426	26,10

607 2	2	2022	15733	33	347	2022240517	KR122378 04	1	3	08/02/2022 08:56	08/02/2022 15:54	Interna-Não programada-Meio ambiente- Vento	34500	7	17588	48,73
607 2	2	2022	14969	7	160	2022240529	RV122798 84	1	3	08/02/2022 11:28	08/02/2022 21:50	Interna-Não programada-Meio ambiente- Descarga Atmosférica	13800	104	40768	1077, 99
607 2	2	2022	14943	3	197	2022240539	IH1236045 3LD	1	3	08/02/2022 14:38	08/02/2022 16:29	Interna-Não programada-Meio ambiente- Vento	13800	103	14352	189,3 5
607 2	2	2022	14988	32	181	2022240542	VI1235254 2	1	3	08/02/2022 14:32	08/02/2022 18:10	Interna-Não programada-Meio ambiente- Vento	34500	22	4285	79,59
607 2	2	2022	16489	4	32	2022240543	10027819 106	1	3	08/02/2022 14:39	08/02/2022 17:15	Interna-Não programada-Meio ambiente- Vento	220	1	10447	2,60
607 2	2	2022	14961	32	325	2022240546	PI2124191 1	1	3	08/02/2022 14:40	08/02/2022 18:29	Interna-Não programada-Meio ambiente- Vento	220	1	40614	3,81
607 2	2	2022	14987	2	201	2022240548	SV213552 66	1	3	08/02/2022 14:40	08/02/2022 16:50	Interna-Não programada-Meio ambiente- Vento	220	2	17538	4,32
607 2	2	2022	14957	1	145	2022240564	PG121112 52	1	3	08/02/2022 14:41	09/02/2022 00:44	Interna-Não programada-Meio ambiente- Descarga Atmosférica	13800	26	4524	261,1 7
607 2	2	2022	14980	2	171	2022240573	SM104039 50	1	3	08/02/2022 14:41	08/02/2022 15:46	Interna-Não programada-Meio ambiente- Vento	13800	144	13622	155,8 4
607 2	2	2022	14980	2	171	2022240573	SM104039 50	1	3	08/02/2022 14:41	08/02/2022 17:30	Interna-Não programada-Meio ambiente- Vento	13800	15	13622	42,20
607 2	2	2022	14980	2	171	2022240573	SM104039 50	1	3	08/02/2022 14:41	09/02/2022 10:55	Interna-Não programada-Meio ambiente- Vento	13800	9	13622	182,0 7
607 2	2	2022	14988	32	181	2022240574	PK120370 23	1	3	08/02/2022 12:55	08/02/2022 21:04	Interna-Não programada-Meio ambiente- Vento	34500	5	4285	40,72
607 2	2	2022	14889	2	476	2022240590	CT111610 52	1	3	08/02/2022 14:49	08/02/2022 23:11	Interna-Não programada-Meio ambiente- Descarga Atmosférica	220	6	20733	50,20
607 2	2	2022	14966	10	57	2022240593	10030043 482	1	3	08/02/2022 14:49	09/02/2022 09:30	Interna-Não programada-Meio ambiente- Vento	220	1	31580	18,67
607 2	2	2022	14937	8	237	2022240597	10018575 607	1	3	08/02/2022 14:50	09/02/2022 03:04	Interna-Não programada-Meio ambiente- Vento	220	1	33449	12,22
607 2	2	2022	14985	31	180	2022240603	UR112216 13	1	3	08/02/2022 14:52	08/02/2022 20:09	Interna-Não programada-Meio ambiente- Descarga Atmosférica	220	34	24135	179,1 2
607 2	2	2022	14911	31	71	2022240606	GS113337 86	1	3	08/02/2022 14:53	09/02/2022 14:35	Interna-Não programada-Meio ambiente- Descarga Atmosférica	220	1	14941	23,69
607 2	2	2022	14939	1	112	2022240607	Z2600078 13	1	3	08/02/2022 14:53	08/02/2022 20:53	Interna-Não programada-Meio ambiente- Vento	220	1	13745	5,99
607 2	2	2022	14928	32	260	2022240608	19956411	1	3	08/02/2022 14:53	08/02/2022 22:59	Interna-Não programada-Meio ambiente- Vento	34500	1	12002	8,09
607 2	2	2022	14911	31	71	2022240616	GS113338 27	1	3	08/02/2022 14:55	09/02/2022 15:23	Interna-Não programada-Meio ambiente- Descarga Atmosférica	220	2	14941	48,91
607 2	2	2022	14964	2	156	2022240624	10006335 193	1	3	08/02/2022 14:57	08/02/2022 17:52	Interna-Não programada-Meio ambiente- Vento	220	1	27448	2,91
607 2	2	2022	14933	1	102	2022240625	JA2116270 5	1	3	08/02/2022 14:57	08/02/2022 21:58	Interna-Não programada-Meio ambiente- Descarga Atmosférica	220	1	19127	7,01
607 2	2	2022	16481	1	574	2022240629	ZN122511 84	1	3	08/02/2022 14:54	09/02/2022 09:45	Interna-Não programada-Meio ambiente- Descarga Atmosférica	13800	2	5702	37,68
607 2	2	2022	16481	1	574	2022240629	ZN122511 84	1	3	08/02/2022 14:54	09/02/2022 13:28	Interna-Não programada-Meio ambiente- Descarga Atmosférica	13800	1	5702	22,56
607 2	2	2022	14962	1	358	2022240636	MI111081 14	1	3	08/02/2022 13:56	08/02/2022 15:42	Interna-Não programada-Meio ambiente- Descarga Atmosférica	220	48	15099	84,35
607 2	2	2022	14962	2	151	2022240643	PK111604 59	1	3	08/02/2022 15:00	08/02/2022 21:45	Interna-Não programada-Meio ambiente- Vento	220	16	15099	107,7 8
607 2	2	2022	16491	31	202	2022240644	SL2132350 2	1	3	08/02/2022 15:01	08/02/2022 16:20	Interna-Não programada-Meio ambiente- Vento	220	1	17541	1,31
607 2	2	2022	16489	4	32	2022240647	BC212450 55	1	3	08/02/2022 15:01	08/02/2022 18:30	Interna-Não programada-Meio ambiente- Vento	220	3	10447	10,42

607 2	2	2022	14944	4	124	2022240660	10030403 942	1	3	08/02/2022 15:04	08/02/2022 20:25	Interna-Não programada-Meio ambiente- Vento	220	1	24138	5,35
607 2	2	2022	15733	2	43	2022240662	10600603 01	1	3	08/02/2022 15:04	08/02/2022 18:33	Interna-Não programada-Meio ambiente- Vento	220	1	17588	3,48
607 2	2	2022	15749	34	173	2022240664	UP122810 45LD	1	3	08/02/2022 15:05	09/02/2022 19:46	Interna-Não programada-Meio ambiente- Descarga Atmosférica	34500	7	14745	200,7 3
607 2	2	2022	16490	2	59	2022240666	12313464	1	3	08/02/2022 15:05	09/02/2022 12:45	Interna-Não programada-Meio ambiente- Vento	220	1	21630	21,66
607 2	2	2022	14985	31	180	2022240677	NQ122689 32	1	3	08/02/2022 15:07	08/02/2022 17:35	Interna-Não programada-Meio ambiente- Vento	34500	4	24135	9,83
607 2	2	2022	14943	3	197	2022240678	IH1239228 6	1	3	08/02/2022 14:55	09/02/2022 08:19	Interna-Não programada-Meio ambiente- Descarga Atmosférica	13800	48	14352	834,7 5
607 2	2	2022	14943	3	197	2022240681	IH2133443 0	1	3	08/02/2022 15:08	08/02/2022 22:50	Interna-Não programada-Meio ambiente- Descarga Atmosférica	220	1	14352	7,69
607 2	2	2022	14877	31	25	2022240688	AK210164 60	1	3	08/02/2022 15:09	09/02/2022 09:58	Interna-Não programada-Meio ambiente- Descarga Atmosférica	220	2	7423	37,60
607 2	2	2022	14879	1	27	2022240689	CA120741 10	1	3	08/02/2022 13:28	09/02/2022 11:10	Interna-Não programada-Meio ambiente- Descarga Atmosférica	13800	10	28945	216,9 1
607 2	2	2022	14939	2	112	2022240696	AJ1210403 4	1	3	08/02/2022 15:11	08/02/2022 20:44	Interna-Não programada-Meio ambiente- Vento	220	2	13745	11,09
607 2	2	2022	14985	31	180	2022240700	UR210664 99	1	3	08/02/2022 15:12	08/02/2022 19:23	Interna-Não programada-Meio ambiente- Vento	220	1	24135	4,17
607 2	2	2022	14937	8	237	2022240701	AN112886 15	1	3	08/02/2022 15:10	08/02/2022 19:33	Interna-Não programada-Meio ambiente- Vento	220	43	33449	187,8 7
607 2	2	2022	14964	31	156	2022240710	QI1213790 1	1	3	08/02/2022 15:14	08/02/2022 23:14	Interna-Não programada-Meio ambiente- Vento	34500	9	27448	71,97
607 2	2	2022	14861	1	345	2022240711	BG113805 06	1	3	08/02/2022 15:14	08/02/2022 20:17	Interna-Não programada-Meio ambiente- Vento	220	63	4997	317,1 9
607 2	2	2022	16489	4	32	2022240713	76015993 2	1	3	08/02/2022 15:14	09/02/2022 00:10	Interna-Não programada-Meio ambiente- Vento	220	1	10447	8,93
607 2	2	2022	14918	33	123	2022240717	PS1226218 3	1	3	08/02/2022 14:15	08/02/2022 17:23	Interna-Não programada-Meio ambiente- Vento	34500	16	33566	50,12
607 2	2	2022	14857	14	240	2022240728	GN120017 53	1	3	08/02/2022 13:22	08/02/2022 17:26	Interna-Não programada-Meio ambiente- Descarga Atmosférica	13800	186	18583	754,4 4
607 2	2	2022	14953	4	330	2022240730	PL1136185 5	1	3	08/02/2022 15:17	08/02/2022 18:56	Interna-Não programada-Meio ambiente- Descarga Atmosférica	220	207	20496	754,2 8
607 2	2	2022	14953	1	488	2022240732	PL1231478 6	1	3	08/02/2022 15:20	08/02/2022 17:59	Interna-Não programada-Meio ambiente- Descarga Atmosférica	13800	1	20496	2,64
607 2	2	2022	14898	1	50	2022240734	EA120000 50	1	3	08/02/2022 12:54	09/02/2022 17:58	Interna-Não programada-Meio ambiente- Árvore ou Vegetação	13800	4	12563	116,2 7
607 2	2	2022	14964	2	156	2022240739	QI2131998 4	1	3	08/02/2022 15:21	08/02/2022 19:02	Interna-Não programada-Meio ambiente- Vento	220	1	27448	3,67
607 2	2	2022	14980	31	171	2022240740	SM120864 69	1	3	09/02/2022 13:30	09/02/2022 17:23	Interna-Não programada-Meio ambiente- Vento	34500	462	13622	1795, 51
607 2	2	2022	14931	3	98	2022240747	IT2100026 7	1	3	08/02/2022 15:22	09/02/2022 11:07	Interna-Não programada-Meio ambiente- Descarga Atmosférica	220	1	19525	19,74
607 2	2	2022	14979	2	202	2022240748	50011892 9	1	3	08/02/2022 15:23	09/02/2022 00:49	Interna-Não programada-Meio ambiente- Vento	220	1	17358	9,43
607 2	2	2022	14923	1	371	2022240752	MO12073 400	1	3	08/02/2022 12:54	09/02/2022 07:48	Interna-Não programada-Meio ambiente- Descarga Atmosférica	13800	47	32903	887,9 6
607 2	2	2022	15741	9	420	2022240756	AO120073 09	1	3	08/02/2022 15:24	08/02/2022 16:17	Interna-Não programada-Meio ambiente- Descarga Atmosférica	13800	26	84980	22,83
607 2	2	2022	14918	31	123	2022240757	ND123026 36	1	3	08/02/2022 11:17	08/02/2022 16:49	Interna-Não programada-Meio ambiente- Vento	34500	128	33566	707,4 8
607 2	2	2022	14954	33	346	2022240780	KR211636 28	1	3	08/02/2022 15:27	08/02/2022 22:06	Interna-Não programada-Meio ambiente- Vento	220	1	3357	6,64

607 2	2	2022	14918	32	1	2022240783	SA212469 76	1	3	08/02/2022 15:28	09/02/2022 08:14	Interna-Não programada-Meio ambiente- Descarga Atmosférica	220	1	33566	16,77
607 2	2	2022	14957	1	145	2022240788	PG120115 18	1	3	08/02/2022 15:19	09/02/2022 08:32	Interna-Não programada-Meio ambiente- Descarga Atmosférica	13800	9	4524	154,8 6
607 2	2	2022	14943	2	197	2022240789	IH1217186 9	1	3	08/02/2022 13:30	08/02/2022 19:54	Interna-Não programada-Meio ambiente- Descarga Atmosférica	13800	57	14352	364,2 1
607 2	2	2022	14944	1	426	2022240793	MR122637 01	1	3	08/02/2022 13:53	08/02/2022 19:10	Interna-Não programada-Meio ambiente- Vento	13800	4	24138	21,10
607 2	2	2022	14924	1	179	2022240794	GS123194 51	1	3	08/02/2022 12:41	08/02/2022 18:58	Interna-Não programada-Meio ambiente- Vento	13800	3	10061	18,84
607 2	2	2022	14943	3	197	2022240799	IH2123613 1	1	3	08/02/2022 15:30	08/02/2022 21:24	Interna-Não programada-Meio ambiente- Descarga Atmosférica	220	1	14352	5,89
607 2	2	2022	14912	2	301	2022240800	GT120001 96	1	3	08/02/2022 15:30	08/02/2022 17:29	Interna-Não programada-Meio ambiente- Descarga Atmosférica	13800	4	6746	7,90
607 2	2	2022	14875	1	24	2022240805	BM212537 02	1	3	08/02/2022 15:32	08/02/2022 17:32	Interna-Não programada-Meio ambiente- Descarga Atmosférica	220	1	5367	2,00
607 2	2	2022	14940	2	38	2022240809	DH211365 97	1	3	08/02/2022 15:33	08/02/2022 23:05	Interna-Não programada-Meio ambiente- Vento	220	4	107006	30,16
607 2	2	2022	16484	32	570	2022240810	RV212716 68	1	3	08/02/2022 15:33	09/02/2022 16:28	Interna-Não programada-Meio ambiente- Vento	220	1	6592	24,91
607 2	2	2022	14946	1	357	2022240813	BW211334 66	1	3	08/02/2022 15:33	08/02/2022 16:43	Interna-Não programada-Meio ambiente- Descarga Atmosférica	220	1	10759	1,15
607 2	2	2022	14989	2	80	2022240822	IN2111414 4	1	3	08/02/2022 15:36	08/02/2022 17:56	Interna-Não programada-Meio ambiente- Descarga Atmosférica	220	2	24059	4,65
607 2	2	2022	14940	8	386	2022240831	VA113513 49	1	3	08/02/2022 14:48	08/02/2022 17:49	Interna-Não programada-Meio ambiente- Vento	220	69	107006	208,0 9
607 2	2	2022	15741	17	420	2022240834	15299235	1	3	08/02/2022 15:38	08/02/2022 18:00	Interna-Não programada-Meio ambiente- Vento	220	1	84980	2,35
607 2	2	2022	16491	2	473	2022240836	BS212093 25	1	3	08/02/2022 15:38	08/02/2022 17:50	Interna-Não programada-Meio ambiente- Descarga Atmosférica	220	1	17541	2,19
607 2	2	2022	14980	31	171	2022240843	SM114075 86	1	3	08/02/2022 15:13	09/02/2022 17:23	Interna-Não programada-Meio ambiente- Vento	220	39	13622	1020, 08
607 2	2	2022	14920	2	96	2022240844	10018327 204	1	3	08/02/2022 15:39	08/02/2022 18:16	Interna-Não programada-Meio ambiente- Vento	220	1	14563	2,62
607 2	2	2022	14958	2	146	2022240848	PJ2131660 0	1	3	08/02/2022 15:40	08/02/2022 20:05	Interna-Não programada-Meio ambiente- Vento	220	1	11608	4,41
607 2	2	2022	15747	3	148	2022240849	46007097 6	1	3	08/02/2022 15:40	08/02/2022 18:00	Interna-Não programada-Meio ambiente- Vento	220	1	14836	2,32
607 2	2	2022	14873	2	456	2022240851	NQ122645 64	1	3	08/02/2022 14:48	08/02/2022 21:10	Interna-Não programada-Meio ambiente- Descarga Atmosférica	13800	6	6332	38,15
607 2	2	2022	15750	1	45	2022240859	CX113942 51	1	3	08/02/2022 15:42	09/02/2022 21:59	Interna-Não programada-Meio ambiente- Descarga Atmosférica	220	1	6351	30,28
607 2	2	2022	14883	5	32	2022240861	CN121861 61	1	3	08/02/2022 15:42	08/02/2022 20:00	Interna-Não programada-Meio ambiente- Descarga Atmosférica	13800	47	19889	202,3 9
607 2	2	2022	14883	5	32	2022240861	CN121861 61	1	3	08/02/2022 15:42	08/02/2022 22:40	Interna-Não programada-Meio ambiente- Descarga Atmosférica	13800	7	19889	48,71
607 2	2	2022	14923	1	85	2022240863	IR2104019 9	1	3	08/02/2022 15:43	08/02/2022 16:54	Interna-Não programada-Meio ambiente- Descarga Atmosférica	220	1	32903	1,17
607 2	2	2022	14928	2	91	2022240869	10002668 0	1	3	08/02/2022 15:44	08/02/2022 17:23	Interna-Não programada-Meio ambiente- Vento	220	1	12002	1,64
607 2	2	2022	16483	1	84	2022240871	C11200052 2	1	3	08/02/2022 15:26	08/02/2022 19:46	Interna-Não programada-Meio ambiente- Descarga Atmosférica	13800	145	7465	627,6 5
607 2	2	2022	14908	12	58	2022240876	15581044	1	3	08/02/2022 15:45	09/02/2022 10:27	Interna-Não programada-Meio ambiente- Vento	220	1	44499	18,70
607 2	2	2022	14939	2	112	2022240877	AJ2113790 7	1	3	08/02/2022 15:45	08/02/2022 21:53	Interna-Não programada-Meio ambiente- Vento	220	1	13745	6,13

607 2	2	2022	16479	10	386	2022240881	10005206 403	1	3	08/02/2022 15:46	08/02/2022 21:23	Interna-Não programada-Meio ambiente- Vento	220	1	54545	5,61
607 2	2	2022	16478	1	332	2022240886	VJ2112653 0	1	3	08/02/2022 15:46	08/02/2022 18:49	Interna-Não programada-Meio ambiente- Descarga Atmosférica	220	1	8706	3,03
607 2	2	2022	15750	1	45	2022240890	CX113981 15	1	3	08/02/2022 15:47	09/02/2022 08:57	Interna-Não programada-Meio ambiente- Descarga Atmosférica	220	1	6351	17,16
607 2	2	2022	14920	1	364	2022240893	CK211678 92	1	3	08/02/2022 15:47	08/02/2022 17:39	Interna-Não programada-Meio ambiente- Vento	220	1	14563	1,86
607 2	2	2022	14881	32	30	2022240894	CP122412 85	1	3	08/02/2022 15:47	09/02/2022 08:33	Interna-Não programada-Meio ambiente- Descarga Atmosférica	34500	4	11833	67,06
607 2	2	2022	16478	2	350	2022240899	AO111172 67	1	3	08/02/2022 15:48	08/02/2022 20:18	Interna-Não programada-Meio ambiente- Vento	220	51	8706	228,9 5
607 2	2	2022	14943	31	197	2022240906	TI1215621 6RE	1	3	08/02/2022 15:49	08/02/2022 19:52	Interna-Não programada-Meio ambiente- Vento	34500	81	14352	327,8 7
607 2	2	2022	16487	2	63	2022240907	GN113786 43	1	3	08/02/2022 13:26	08/02/2022 18:50	Interna-Não programada-Meio ambiente- Vento	220	30	42291	161,9 1
607 2	2	2022	15741	11	420	2022240910	10004879 544	1	3	08/02/2022 15:49	09/02/2022 07:41	Interna-Não programada-Meio ambiente- Vento	220	1	84980	15,86
607 2	2	2022	14958	3	146	2022240911	60083980	1	3	08/02/2022 15:49	08/02/2022 18:14	Interna-Não programada-Meio ambiente- Vento	220	1	11608	2,41
607 2	2	2022	14970	31	160	2022240912	RV214567 18	1	3	08/02/2022 15:50	09/02/2022 15:26	Interna-Não programada-Meio ambiente- Vento	220	1	30388	23,60
607 2	2	2022	14881	32	30	2022240916	BH123312 28	1	3	08/02/2022 11:41	08/02/2022 18:40	Interna-Não programada-Meio ambiente- Descarga Atmosférica	34500	11	11833	76,75
607 2	2	2022	14858	2	373	2022240917	48303853 30	1	3	08/02/2022 15:51	08/02/2022 18:36	Interna-Não programada-Meio ambiente- Vento	220	1	67116	2,74
607 2	2	2022	14944	31	124	2022240929	MR122640 53	1	3	08/02/2022 15:05	08/02/2022 16:20	Interna-Não programada-Meio ambiente- Descarga Atmosférica	34500	10	24138	12,39
607 2	2	2022	14973	33	133	2022240939	CX122529 19	1	3	08/02/2022 15:56	08/02/2022 21:19	Interna-Não programada-Meio ambiente- Descarga Atmosférica	34500	5	12011	26,91
607 2	2	2022	14961	1	190	2022240943	29602198 25	1	3	08/02/2022 15:56	08/02/2022 21:57	Interna-Não programada-Meio ambiente- Vento	220	1	40614	6,01
607 2	2	2022	14863	12	5	2022240953	20060725	1	3	08/02/2022 15:58	09/02/2022 00:19	Interna-Não programada-Meio ambiente- Vento	220	1	86055	8,35
607 2	2	2022	14929	1	353	2022240959	HE210994 63	1	3	08/02/2022 15:58	08/02/2022 18:45	Interna-Não programada-Meio ambiente- Descarga Atmosférica	220	1	19010	2,78
607 2	2	2022	14881	32	30	2022240964	PH213435 74	1	3	08/02/2022 15:58	08/02/2022 21:02	Interna-Não programada-Meio ambiente- Descarga Atmosférica	220	1	11833	5,06
607 2	2	2022	14962	2	358	2022240966	MI210004 32	1	3	08/02/2022 15:58	08/02/2022 18:01	Interna-Não programada-Meio ambiente- Vento	220	1	15099	2,03
607 2	2	2022	14916	32	209	2022240973	SD214367 85	1	3	08/02/2022 15:59	09/02/2022 12:03	Interna-Não programada-Meio ambiente- Vento	220	1	19254	20,05
607 2	2	2022	14937	7	237	2022240975	20791185	1	3	08/02/2022 16:00	09/02/2022 05:08	Interna-Não programada-Meio ambiente- Vento	220	1	33449	13,13
607 2	2	2022	14981	5	498	2022240979	19002211 5	1	3	08/02/2022 16:00	08/02/2022 23:22	Interna-Não programada-Meio ambiente- Vento	220	1	54589	7,35
607 2	2	2022	15731	1	36	2022240982	AP110000 73	1	3	08/02/2022 16:01	09/02/2022 13:42	Interna-Não programada-Meio ambiente- Vento	220	67	4549	1452, 28
607 2	2	2022	14973	2	163	2022240987	78006255 3	1	3	08/02/2022 10:19	08/02/2022 18:13	Interna-Não programada-Meio ambiente- Vento	220	1	12011	7,90
607 2	2	2022	14958	2	146	2022240990	60082379	1	3	08/02/2022 16:02	08/02/2022 23:00	Interna-Não programada-Meio ambiente- Vento	220	1	11608	6,96
607 2	2	2022	15746	1	159	2022240991	10010706 427	1	3	08/02/2022 16:02	09/02/2022 12:51	Interna-Não programada-Meio ambiente- Vento	220	1	10293	20,80
607 2	2	2022	14940	2	459	2022240997	DH184332 48TS	1	3	08/02/2022 14:42	08/02/2022 22:05	Interna-Não programada-Meio ambiente- Vento	13800	43	107006	318,0 2

607 2	2	2022	14940	2	459	2022240997	DH184332 48TS	1	3	08/02/2022 18:19	08/02/2022 22:05	Interna-Não programada-Meio ambiente- Vento	13800	10	107006	37,79
607 2	2	2022	15750	1	45	2022241001	10005209 135	1	3	08/02/2022 16:04	10/02/2022 12:01	Interna-Não programada-Meio ambiente- Vento	220	1	6351	43,95
607 2	2	2022	14941	1	475	2022241003	IU2101885 9	1	3	08/02/2022 16:05	08/02/2022 19:40	Interna-Não programada-Meio ambiente- Descarga Atmosférica	220	1	7488	3,59
607 2	2	2022	16491	1	17	2022241011	AI2119401 0	1	3	08/02/2022 16:06	09/02/2022 11:02	Interna-Não programada-Meio ambiente- Descarga Atmosférica	220	1	17541	18,93
607 2	2	2022	16487	1	63	2022241018	GN110028 09	1	3	08/02/2022 16:02	08/02/2022 19:28	Interna-Não programada-Meio ambiente- Vento	220	172	42291	588,5 3
607 2	2	2022	14879	3	141	2022241020	PC210000 53	1	3	08/02/2022 16:08	09/02/2022 04:13	Interna-Não programada-Meio ambiente- Descarga Atmosférica	220	1	28945	12,08
607 2	2	2022	14963	3	152	2022241023	84015693 5	1	3	08/02/2022 16:08	08/02/2022 22:54	Interna-Não programada-Meio ambiente- Vento	220	1	27563	6,75
607 2	2	2022	14940	8	386	2022241025	10006735 850	1	3	08/02/2022 16:10	08/02/2022 19:27	Interna-Não programada-Meio ambiente- Vento	220	1	107006	3,28
607 2	2	2022	14933	2	102	2022241029	70051239	1	3	08/02/2022 16:11	08/02/2022 20:56	Interna-Não programada-Meio ambiente- Vento	220	1	19127	4,75
607 2	2	2022	14869	2	14	2022241032	23800179 98	1	3	08/02/2022 16:11	09/02/2022 12:39	Interna-Não programada-Meio ambiente- Vento	220	1	4683	20,46
607 2	2	2022	16491	2	473	2022241037	BS213193 77	1	3	08/02/2022 16:12	09/02/2022 07:56	Interna-Não programada-Meio ambiente- Descarga Atmosférica	220	1	17541	15,72
607 2	2	2022	14979	3	202	2022241039	SL1100004 7	1	3	08/02/2022 15:22	08/02/2022 21:22	Interna-Não programada-Meio ambiente- Vento	220	140	17358	838,6 4
607 2	2	2022	14918	2	499	2022241044	DA111965 67	1	3	08/02/2022 16:13	09/02/2022 14:17	Interna-Não programada-Meio ambiente- Descarga Atmosférica	220	7	33566	154,4 0
607 2	2	2022	14872	14	60	2022241048	16826000	1	3	08/02/2022 16:14	08/02/2022 20:42	Interna-Não programada-Meio ambiente- Vento	220	1	40845	4,46
607 2	2	2022	14963	1	110	2022241051	-	1	3	08/02/2022 16:15	09/02/2022 13:31	Interna-Não programada-Meio ambiente- Descarga Atmosférica	13800	1	27563	21,26
607 2	2	2022	14930	35	374	2022241052	FA211461 54	1	3	08/02/2022 16:15	08/02/2022 22:31	Interna-Não programada-Meio ambiente- Descarga Atmosférica	220	1	54150	6,26
607 2	2	2022	14921	3	8	2022241058	24400472 80	1	3	08/02/2022 16:16	08/02/2022 20:48	Interna-Não programada-Meio ambiente- Vento	220	1	11891	4,53
607 2	2	2022	14961	2	190	2022241059	29600611 80	1	3	08/02/2022 16:16	08/02/2022 22:32	Interna-Não programada-Meio ambiente- Vento	220	1	40614	6,27
607 2	2	2022	16474	14	61	2022241060	GN120022 14	1	3	08/02/2022 16:04	08/02/2022 18:51	Interna-Não programada-Meio ambiente- Descarga Atmosférica	13800	346	18066	967,6 5
607 2	2	2022	16474	14	61	2022241060	GN120022 14	1	3	08/02/2022 16:04	09/02/2022 13:23	Interna-Não programada-Meio ambiente- Descarga Atmosférica	13800	1	18066	21,32
607 2	2	2022	14889	1	308	2022241062	CI1209213 7	1	3	08/02/2022 16:13	08/02/2022 20:50	Interna-Não programada-Meio ambiente- Descarga Atmosférica	13800	8	20733	36,87
607 2	2	2022	15749	34	173	2022241069	UP212810 42	1	3	08/02/2022 15:05	09/02/2022 22:01	Interna-Não programada-Meio ambiente- Descarga Atmosférica	220	2	14745	61,85
607 2	2	2022	14906	2	56	2022241071	55002440 2	1	3	08/02/2022 16:18	09/02/2022 09:34	Interna-Não programada-Meio ambiente- Vento	220	1	31556	17,26
607 2	2	2022	15740	1	420	2022241080	10023031 113	1	3	08/02/2022 16:20	08/02/2022 16:58	Interna-Não programada-Meio ambiente- Vento	220	1	51039	0,62
607 2	2	2022	14887	33	225	2022241081	CM120136 77	1	3	08/02/2022 07:22	08/02/2022 19:23	Interna-Não programada-Meio ambiente- Vento	34500	83	3605	996,9 7
607 2	2	2022	14887	33	225	2022241081	CM120136 77	1	3	08/02/2022 07:22	09/02/2022 08:05	Interna-Não programada-Meio ambiente- Vento	34500	2	3605	49,42
607 2	2	2022	14924	32	88	2022241086	IB2121692 6	1	3	08/02/2022 16:21	08/02/2022 22:36	Interna-Não programada-Meio ambiente- Vento	220	1	10061	6,24
607 2	2	2022	15743	2	26	2022241095	BG212494 38	1	3	08/02/2022 16:23	09/02/2022 12:37	Interna-Não programada-Meio ambiente- Vento	220	1	1533	20,22

607 2	2	2022	14962	1	151	2022241099	PK121829 28	1	3	08/02/2022 16:13	09/02/2022 16:54	Interna-Não programada-Meio ambiente- Vento	13800	14	15099	345,4 5
607 2	2	2022	16479	2	386	2022241101	10032521 063	1	3	08/02/2022 16:24	08/02/2022 22:57	Interna-Não programada-Meio ambiente- Vento	220	1	54545	6,53
607 2	2	2022	14939	2	112	2022241104	MQ21358 556	1	3	08/02/2022 16:25	08/02/2022 22:39	Interna-Não programada-Meio ambiente- Vento	220	1	13745	6,23
607 2	2	2022	16490	2	59	2022241106	10027563 730	1	3	08/02/2022 16:25	09/02/2022 14:28	Interna-Não programada-Meio ambiente- Vento	220	1	21630	22,03
607 2	2	2022	15734	35	347	2022241108	IP1237625 2	1	3	08/02/2022 14:35	08/02/2022 19:11	Interna-Não programada-Meio ambiente- Vento	34500	20	2536	91,93
607 2	2	2022	14989	3	80	2022241113	30100495	1	3	08/02/2022 16:27	08/02/2022 23:22	Interna-Não programada-Meio ambiente- Vento	220	1	24059	6,91
607 2	2	2022	14870	3	60	2022241115	AP110048 68	1	3	08/02/2022 16:12	08/02/2022 20:20	Interna-Não programada-Meio ambiente- Árvore ou Vegetação	220	137	38843	567,2 6
607 2	2	2022	14912	32	73	2022241118	MR211604 19	1	3	08/02/2022 16:28	09/02/2022 10:12	Interna-Não programada-Meio ambiente- Descarga Atmosférica	220	1	6746	17,73
607 2	2	2022	16493	31	3	2022241124	AN122415 25	1	3	08/02/2022 16:28	09/02/2022 00:02	Interna-Não programada-Meio ambiente- Descarga Atmosférica	34500	1	16284	7,56
607 2	2	2022	14942	12	233	2022241125	TR320458 19	1	3	08/02/2022 16:28	09/02/2022 08:43	Interna-Não programada-Meio ambiente- Vento	13800	19	53697	308,5 2
607 2	2	2022	14980	2	495	2022241132	BX122086 16	1	3	08/02/2022 16:29	09/02/2022 23:04	Interna-Não programada-Meio ambiente- Vento	13800	1	13622	30,57
607 2	2	2022	14918	1	262	2022241133	14800539 62	1	3	08/02/2022 16:30	09/02/2022 09:16	Interna-Não programada-Meio ambiente- Vento	220	1	33566	16,76
607 2	2	2022	14987	3	236	2022241136	VN122827 33	1	3	08/02/2022 16:30	08/02/2022 17:48	Interna-Não programada-Meio ambiente- Descarga Atmosférica	13800	11	17538	14,20
607 2	2	2022	15728	1	397	2022241137	BV120090 00	1	3	08/02/2022 14:31	08/02/2022 19:04	Interna-Não programada-Meio ambiente- Vento	13800	37	2461	168,2 8
607 2	2	2022	14916	33	76	2022241138	MA122242 19	1	3	08/02/2022 16:19	09/02/2022 09:51	Interna-Não programada-Meio ambiente- Vento	34500	19	19254	332,9 8
607 2	2	2022	14909	14	58	2022241169	00582244	1	3	08/02/2022 16:33	08/02/2022 17:52	Interna-Não programada-Meio ambiente- Vento	13800	315	39430	413,8 7
607 2	2	2022	14909	14	58	2022241169	00582244	1	3	08/02/2022 16:33	08/02/2022 18:34	Interna-Não programada-Meio ambiente- Vento	13800	2	39430	4,03
607 2	2	2022	14909	14	58	2022241169	00582244	1	3	08/02/2022 16:33	09/02/2022 03:44	Interna-Não programada-Meio ambiente- Vento	13800	115	39430	1286, 34
607 2	2	2022	14909	14	58	2022241169	00582244	1	3	09/02/2022 04:10	09/02/2022 04:23	Interna-Não programada-Meio ambiente- Vento	13800	670	39430	142,0 0
607 2	2	2022	14909	14	58	2022241169	00582244	1	3	09/02/2022 04:28	09/02/2022 04:33	Interna-Não programada-Meio ambiente- Vento	13800	116	39430	8,64
607 2	2	2022	14909	14	58	2022241169	00582244	1	3	09/02/2022 04:28	09/02/2022 12:52	Interna-Não programada-Meio ambiente- Vento	13800	1	39430	8,40
607 2	2	2022	14909	14	58	2022241169	00582244	1	3	09/02/2022 04:46	09/02/2022 04:59	Interna-Não programada-Meio ambiente- Vento	13800	669	39430	144,5 8
607 2	2	2022	15731	3	36	2022241171	HD211403 71	1	3	08/02/2022 16:36	09/02/2022 02:00	Interna-Não programada-Meio ambiente- Vento	220	1	4549	9,39
607 2	2	2022	14964	31	156	2022241175	QI2110741 8	1	3	08/02/2022 16:37	08/02/2022 23:31	Interna-Não programada-Meio ambiente- Vento	220	1	27448	6,89
607 2	2	2022	14868	1	16	2022241180	DI1206607 1	1	3	08/02/2022 15:57	09/02/2022 09:45	Interna-Não programada-Meio ambiente- Descarga Atmosférica	13800	29	2346	516,1 3
607 2	2	2022	14931	2	98	2022241189	10016295 143	1	3	08/02/2022 16:40	09/02/2022 12:11	Interna-Não programada-Meio ambiente- Vento	220	1	19525	19,53
607 2	2	2022	14881	32	30	2022241191	CP122449 67	1	3	08/02/2022 15:29	09/02/2022 11:03	Interna-Não programada-Meio ambiente- Vento	34500	9	11833	175,9 6
607 2	2	2022	14941	2	92	2022241193	IU1201477 9	1	3	08/02/2022 16:40	08/02/2022 18:04	Interna-Não programada-Meio ambiente- Descarga Atmosférica	13800	11	7488	15,43

607 2	2	2022	14892	2	37	2022241202	CZ120108 61	1	3	08/02/2022 16:00	08/02/2022 18:41	Interna-Não programada-Meio ambiente- Vento	13800	8	3920	21,41
607 2	2	2022	14892	2	37	2022241202	CZ120108 61	1	3	08/02/2022 16:00	09/02/2022 05:23	Interna-Não programada-Meio ambiente- Vento	13800	16	3920	214,0 3
607 2	2	2022	15730	31	245	2022241204	RV211065 47	1	3	08/02/2022 09:46	09/02/2022 09:26	Interna-Não programada-Meio ambiente- Vento	220	1	1282	23,65
607 2	2	2022	14969	8	160	2022241213	RV123495 19LD	1	3	08/02/2022 16:43	08/02/2022 17:58	Interna-Não programada-Meio ambiente- Descarga Atmosférica	13800	776	40768	973,2 3
607 2	2	2022	14943	31	197	2022241214	CJ2131927 4	1	3	08/02/2022 16:43	09/02/2022 16:14	Interna-Não programada-Meio ambiente- Descarga Atmosférica	220	1	14352	23,51
607 2	2	2022	14985	32	180	2022241218	HL212935 02	1	3	08/02/2022 16:43	08/02/2022 21:57	Interna-Não programada-Meio ambiente- Descarga Atmosférica	220	1	24135	5,22
607 2	2	2022	14890	3	34	2022241229	CT110000 67	1	3	08/02/2022 16:05	08/02/2022 20:48	Interna-Não programada-Meio ambiente- Vento	220	82	47064	386,2 9
607 2	2	2022	14890	3	34	2022241229	CT110000 67	1	3	08/02/2022 16:05	09/02/2022 10:32	Interna-Não programada-Meio ambiente- Vento	220	1	47064	18,44
607 2	2	2022	14865	2	349	2022241230	AV123235 41	1	3	08/02/2022 15:57	09/02/2022 11:13	Interna-Não programada-Meio ambiente- Vento	13800	18	17672	346,8 7
607 2	2	2022	14916	31	209	2022241231	GH120880 02	1	3	09/02/2022 06:14	09/02/2022 10:14	Interna-Não programada-Meio ambiente- Descarga Atmosférica	34500	184	19254	733,5 0
607 2	2	2022	14856	12	240	2022241232	14282227	1	3	08/02/2022 16:46	09/02/2022 03:47	Interna-Não programada-Meio ambiente- Vento	220	1	17832	11,01
607 2	2	2022	14953	2	314	2022241236	PP120066 84	1	3	08/02/2022 15:26	09/02/2022 01:27	Interna-Não programada-Meio ambiente- Vento	13800	13	20496	130,0 7
607 2	2	2022	15732	1	418	2022241240	DE213381 06	1	3	08/02/2022 16:47	09/02/2022 01:31	Interna-Não programada-Meio ambiente- Vento	220	2	15615	17,44
607 2	2	2022	14939	2	352	2022241253	24000132 21	1	3	08/02/2022 16:52	08/02/2022 23:24	Interna-Não programada-Meio ambiente- Vento	220	1	13745	6,53
607 2	2	2022	14971	3	421	2022241257	12020183 5	1	3	08/02/2022 16:52	08/02/2022 21:13	Interna-Não programada-Meio ambiente- Vento	220	1	47644	4,34
607 2	2	2022	14904	32	283	2022241267	TE1125615 6	1	3	08/02/2022 16:55	08/02/2022 18:10	Interna-Não programada-Meio ambiente- Vento	220	2	11676	2,50
607 2	2	2022	14934	2	407	2022241270	JT2113825 1	1	3	08/02/2022 16:55	09/02/2022 17:39	Interna-Não programada-Meio ambiente- Vento	220	1	7178	24,72
607 2	2	2022	14863	4	580	2022241278	10013007 007	1	3	08/02/2022 16:56	09/02/2022 02:57	Interna-Não programada-Meio ambiente- Vento	220	1	86055	10,00
607 2	2	2022	16480	5	386	2022241282	28601264 61	1	3	08/02/2022 16:58	08/02/2022 21:51	Interna-Não programada-Meio ambiente- Vento	220	1	25416	4,88
607 2	2	2022	14868	2	16	2022241287	AY121567 61	1	3	08/02/2022 16:52	09/02/2022 08:23	Interna-Não programada-Meio ambiente- Descarga Atmosférica	13800	6	2346	93,06
607 2	2	2022	14984	2	176	2022241292	TR310437 45	1	3	08/02/2022 17:00	08/02/2022 22:44	Interna-Não programada-Meio ambiente- Vento	220	2	43080	11,46
607 2	2	2022	14904	31	283	2022241297	FB122550 11	1	3	08/02/2022 17:01	09/02/2022 14:16	Interna-Não programada-Meio ambiente- Vento	34500	231	11676	4907, 47
607 2	2	2022	14904	31	283	2022241297	FB122550 11	1	3	09/02/2022 07:51	09/02/2022 14:16	Interna-Não programada-Meio ambiente- Vento	34500	233	11676	1492, 62
607 2	2	2022	15739	7	62	2022241300	TR111801 62	1	3	08/02/2022 16:57	08/02/2022 23:59	Interna-Não programada-Meio ambiente- Vento	220	59	46150	415,0 0
607 2	2	2022	14916	31	209	2022241301	SD120901 35	1	3	08/02/2022 16:01	08/02/2022 18:31	Interna-Não programada-Meio ambiente- Vento	34500	114	19254	284,2 4
607 2	2	2022	14859	1	454	2022241302	LA111366 21	1	3	08/02/2022 17:02	08/02/2022 20:06	Interna-Não programada-Meio ambiente- Vento	220	40	27345	122,3 0
607 2	2	2022	15730	1	415	2022241311	RV212608 76	1	3	08/02/2022 17:00	08/02/2022 17:53	Interna-Não programada-Meio ambiente- Descarga Atmosférica	220	1	1282	0,88
607 2	2	2022	14987	1	201	2022241315	SV212455 99	1	3	08/02/2022 17:04	08/02/2022 23:23	Interna-Não programada-Meio ambiente- Vento	220	1	17538	6,31

607 2	2	2022	14879	3	370	2022241316	IM210000 95	1	3	08/02/2022 17:04	09/02/2022 13:15	Interna-Não programada-Meio ambiente- Descarga Atmosférica	220	1	28945	20,17
607 2	2	2022	14962	1	41	2022241322	ED211084 09	1	3	08/02/2022 17:05	08/02/2022 23:45	Interna-Não programada-Meio ambiente- Descarga Atmosférica	220	1	15099	6,66
607 2	2	2022	14864	5	344	2022241325	10002117 787	1	3	08/02/2022 17:05	09/02/2022 13:42	Interna-Não programada-Meio ambiente- Vento	220	1	31211	20,61
607 2	2	2022	14970	7	587	2022241327	63020248 5	1	3	08/02/2022 17:05	09/02/2022 21:30	Interna-Não programada-Meio ambiente- Vento	220	1	30388	28,42
607 2	2	2022	15743	1	26	2022241329	42001792 6	1	3	08/02/2022 08:44	08/02/2022 18:52	Interna-Não programada-Meio ambiente- Vento	220	1	1533	10,14
607 2	2	2022	14904	34	283	2022241330	FB214099 33	1	3	08/02/2022 17:06	08/02/2022 20:27	Interna-Não programada-Meio ambiente- Vento	220	1	11676	3,34
607 2	2	2022	15732	1	390	2022241331	SW112091 76	1	3	08/02/2022 17:07	09/02/2022 03:30	Interna-Não programada-Meio ambiente- Árvore ou Vegetação	220	16	15615	166,1 7
607 2	2	2022	14904	31	283	2022241334	FB212521 36	1	3	08/02/2022 17:07	09/02/2022 22:51	Interna-Não programada-Meio ambiente- Vento	220	1	11676	29,72
607 2	2	2022	16481	1	574	2022241336	10000132 460	1	3	08/02/2022 17:08	09/02/2022 12:07	Interna-Não programada-Meio ambiente- Vento	220	1	5702	18,98
607 2	2	2022	16488	4	61	2022241340	GN110017 15	1	3	08/02/2022 17:08	09/02/2022 09:16	Interna-Não programada-Meio ambiente- Árvore ou Vegetação	220	140	39185	2256, 72
607 2	2	2022	14863	4	580	2022241343	AN111987 08	1	3	08/02/2022 15:46	08/02/2022 18:54	Interna-Não programada-Meio ambiente- Vento	220	82	86055	255,9 1
607 2	2	2022	15749	1	249	2022241344	37900006 78	1	3	08/02/2022 17:09	09/02/2022 10:28	Interna-Não programada-Meio ambiente- Vento	220	1	14745	17,31
607 2	2	2022	14918	1	1	2022241357	BQ123206 38	1	3	08/02/2022 12:44	08/02/2022 19:32	Interna-Não programada-Meio ambiente- Vento	13800	50	33566	339,9 9
607 2	2	2022	15740	5	420	2022241359	10006941 328	1	3	08/02/2022 17:12	09/02/2022 07:59	Interna-Não programada-Meio ambiente- Vento	220	1	51039	14,78
607 2	2	2022	14892	2	37	2022241365	16500009 14	1	3	08/02/2022 17:12	08/02/2022 20:08	Interna-Não programada-Meio ambiente- Vento	220	1	3920	2,92
607 2	2	2022	16478	2	332	2022241376	VJ1200005 6	1	3	08/02/2022 17:10	08/02/2022 20:01	Interna-Não programada-Meio ambiente- Descarga Atmosférica	13800	98	8706	277,8 8
607 2	2	2022	14965	2	57	2022241379	AP110589 21	1	3	08/02/2022 14:09	08/02/2022 22:44	Interna-Não programada-Meio ambiente- Descarga Atmosférica	220	76	51636	651,7 2
607 2	2	2022	14907	5	58	2022241382	GN110433 93	1	3	08/02/2022 16:39	09/02/2022 10:56	Interna-Não programada-Meio ambiente- Árvore ou Vegetação	220	128	45011	2338, 95
607 2	2	2022	14930	35	374	2022241384	FA210426 15	1	3	08/02/2022 17:15	08/02/2022 22:46	Interna-Não programada-Meio ambiente- Vento	220	1	54150	5,51
607 2	2	2022	14877	1	165	2022241389	RN122507 52	1	3	08/02/2022 16:41	09/02/2022 09:49	Interna-Não programada-Meio ambiente- Descarga Atmosférica	13800	72	7423	1233, 24
607 2	2	2022	15744	4	103	2022241390	JT1136178 0	1	3	08/02/2022 17:16	09/02/2022 04:51	Interna-Não programada-Meio ambiente- Vento	220	1	24306	11,57
607 2	2	2022	16478	2	332	2022241396	GA210087 63	1	3	08/02/2022 17:17	08/02/2022 20:33	Interna-Não programada-Meio ambiente- Descarga Atmosférica	220	1	8706	3,26
607 2	2	2022	15738	1	62	2022241399	GN134136 54	1	3	08/02/2022 18:00	08/02/2022 18:05	Interna-Não programada-Meio ambiente- Vento	13800	7876	39227	726,3 4
607 2	2	2022	15738	1	62	2022241399	GN134136 54	1	3	08/02/2022 18:10	08/02/2022 18:25	Interna-Não programada-Meio ambiente- Vento	13800	7876	39227	2012, 76
607 2	2	2022	15739	12	62	2022241407	GN122000 20	1	3	08/02/2022 16:34	08/02/2022 22:40	Interna-Não programada-Meio ambiente- Vento	13800	516	46150	3143, 30
607 2	2	2022	14951	31	137	2022241409	PB112067 24	1	3	08/02/2022 17:20	09/02/2022 13:45	Interna-Não programada-Meio ambiente- Vento	220	22	15050	449,2 8
607 2	2	2022	14872	13	60	2022241412	15040069	1	3	08/02/2022 17:20	09/02/2022 10:59	Interna-Não programada-Meio ambiente- Vento	220	1	40845	17,64
607 2	2	2022	16482	3	577	2022241414	SH110974 69	1	3	08/02/2022 17:15	08/02/2022 19:15	Interna-Não programada-Meio ambiente- Vento	220	229	16682	454,3 7

607 2	2	2022	14989	2	80	2022241421	IN2125290 7	1	3	08/02/2022 17:21	08/02/2022 19:32	Interna-Não programada-Meio ambiente- Vento	220	2	24059	4,34
607 2	2	2022	14885	7	61	2022241424	GN120025 13	1	3	08/02/2022 16:01	08/02/2022 20:45	Interna-Não programada-Meio ambiente- Vento	13800	246	34928	1161, 05
607 2	2	2022	14907	6	58	2022241425	SW112650 28	1	3	09/02/2022 16:15	09/02/2022 18:08	Interna-Não programada-Meio ambiente- Vento	220	144	45011	271,2 0
607 2	2	2022	14934	32	480	2022241433	SX1226052 0	1	3	08/02/2022 16:52	09/02/2022 08:20	Interna-Não programada-Meio ambiente- Descarga Atmosférica	34500	7	7178	108,2 5
607 2	2	2022	14898	1	50	2022241435	EA122632 93	1	3	08/02/2022 17:23	08/02/2022 22:05	Interna-Não programada-Meio ambiente- Descarga Atmosférica	13800	10	12563	46,88
607 2	2	2022	14908	21	58	2022241437	GN111896 64	1	3	08/02/2022 17:03	09/02/2022 04:09	Interna-Não programada-Meio ambiente- Vento	220	41	44499	454,8 3
607 2	2	2022	15729	5	245	2022241438	63015572 0	1	3	08/02/2022 17:26	09/02/2022 19:35	Interna-Não programada-Meio ambiente- Vento	220	1	15247	26,15
607 2	2	2022	15733	33	347	2022241439	IP2141278 8	1	3	08/02/2022 17:26	08/02/2022 21:56	Interna-Não programada-Meio ambiente- Descarga Atmosférica	220	1	17588	4,49
607 2	2	2022	16481	2	574	2022241443	10020881 086	1	3	08/02/2022 17:27	09/02/2022 02:47	Interna-Não programada-Meio ambiente- Vento	220	1	5702	9,33
607 2	2	2022	14939	1	47	2022241446	24200024 11	1	3	08/02/2022 17:27	08/02/2022 21:50	Interna-Não programada-Meio ambiente- Vento	220	1	13745	4,38
607 2	2	2022	14985	3	180	2022241454	64005803 6	1	3	08/02/2022 17:28	08/02/2022 18:37	Interna-Não programada-Meio ambiente- Vento	220	1	24135	1,14
607 2	2	2022	14987	2	372	2022241456	LZ1218976 0	1	3	08/02/2022 16:15	08/02/2022 21:38	Interna-Não programada-Meio ambiente- Vento	13800	42	17538	225,5 5
607 2	2	2022	16483	1	84	2022241460	C11200052 9	1	3	08/02/2022 17:28	08/02/2022 21:04	Interna-Não programada-Meio ambiente- Descarga Atmosférica	13800	2	7465	7,17
607 2	2	2022	14955	3	384	2022241465	IT1208861 7	1	3	08/02/2022 17:30	09/02/2022 11:01	Interna-Não programada-Meio ambiente- Descarga Atmosférica	13800	1	5701	17,51
607 2	2	2022	14947	1	132	2022241466	01320214	1	3	08/02/2022 17:25	08/02/2022 17:38	Interna-Não programada-Meio ambiente- Árvore ou Vegetação	13800	3423	13666	703,6 2
607 2	2	2022	14947	1	132	2022241466	01320214	1	3	08/02/2022 17:25	08/02/2022 18:45	Interna-Não programada-Meio ambiente- Árvore ou Vegetação	13800	242	13666	321,6 6
607 2	2	2022	14947	1	132	2022241466	01320214	1	3	08/02/2022 17:25	08/02/2022 18:50	Interna-Não programada-Meio ambiente- Árvore ou Vegetação	13800	41	13666	57,97
607 2	2	2022	14947	1	132	2022241466	01320214	1	3	08/02/2022 17:25	08/02/2022 18:56	Interna-Não programada-Meio ambiente- Árvore ou Vegetação	13800	47	13666	70,98
607 2	2	2022	14947	1	132	2022241466	01320214	1	3	08/02/2022 17:25	08/02/2022 18:56	Interna-Não programada-Meio ambiente- Árvore ou Vegetação	13800	3428	13666	5198, 18
607 2	2	2022	14987	1	201	2022241468	SV120117 33	1	3	08/02/2022 16:43	08/02/2022 19:23	Interna-Não programada-Meio ambiente- Descarga Atmosférica	13800	458	17538	1217, 26
607 2	2	2022	14931	3	98	2022241470	10010565 041	1	3	08/02/2022 17:31	09/02/2022 10:54	Interna-Não programada-Meio ambiente- Vento	220	1	19525	17,38
607 2	2	2022	14966	10	57	2022241471	AP110676 37	1	3	08/02/2022 16:28	09/02/2022 00:11	Interna-Não programada-Meio ambiente- Descarga Atmosférica	220	143	31580	1102, 81
607 2	2	2022	14911	2	100	2022241479	FC211505 29	1	3	08/02/2022 17:32	08/02/2022 23:56	Interna-Não programada-Meio ambiente- Vento	220	1	14941	6,39
607 2	2	2022	15732	1	390	2022241480	BV210940 13	1	3	08/02/2022 17:32	09/02/2022 12:46	Interna-Não programada-Meio ambiente- Descarga Atmosférica	220	1	15615	19,23
607 2	2	2022	15741	17	420	2022241484	17156282	1	3	08/02/2022 17:32	08/02/2022 23:01	Interna-Não programada-Meio ambiente- Vento	220	1	84980	5,47
607 2	2	2022	14868	1	16	2022241486	IR1222299 7	1	3	08/02/2022 15:09	09/02/2022 12:22	Interna-Não programada-Meio ambiente- Descarga Atmosférica	13800	87	2346	1846, 07
607 2	2	2022	15738	4	62	2022241506	GN113228 96	1	3	08/02/2022 16:32	08/02/2022 21:18	Interna-Não programada-Meio ambiente- Árvore ou Vegetação	220	28	39227	133,2 7
607 2	2	2022	14969	6	160	2022241507	RV110000 86	1	3	08/02/2022 20:30	09/02/2022 00:29	Interna-Não programada-Meio ambiente- Vento	220	36	40768	143,8 9

607 2	2	2022	15738	2	62	2022241511	00620224	1	3	08/02/2022 17:32	08/02/2022 18:46	Interna-Não programada-Meio ambiente-Vento	13800	278	39227	339,85
607 2	2	2022	15738	2	62	2022241511	00620224	1	3	08/02/2022 17:32	09/02/2022 13:40	Interna-Não programada-Meio ambiente-Vento	13800	64	39227	1288,28
607 2	2	2022	15739	7	62	2022241511	00620224	1	3	08/02/2022 17:37	08/02/2022 19:12	Interna-Não programada-Meio ambiente-Vento	13800	3	46150	4,74
607 2	2	2022	15738	2	62	2022241511	00620224	1	3	08/02/2022 17:37	08/02/2022 19:12	Interna-Não programada-Meio ambiente-Vento	13800	2138	39227	3380,42
607 2	2	2022	14984	4	176	2022241511	00620224	1	3	08/02/2022 17:44	08/02/2022 18:56	Interna-Não programada-Meio ambiente-Vento	13800	1	43080	1,20
607 2	2	2022	15738	2	62	2022241511	00620224	1	3	08/02/2022 17:44	08/02/2022 18:56	Interna-Não programada-Meio ambiente-Vento	13800	3336	39227	4008,76
607 2	2	2022	15750	1	45	2022241521	2490013707	1	3	08/02/2022 17:39	09/02/2022 19:58	Interna-Não programada-Meio ambiente-Vento	220	1	6351	26,30
607 2	2	2022	14911	1	71	2022241522	GS11162368	1	3	08/02/2022 17:40	09/02/2022 12:55	Interna-Não programada-Meio ambiente-Descarga Atmosférica	220	4	14941	76,96
607 2	2	2022	14970	31	160	2022241526	10017438231	1	3	08/02/2022 17:41	09/02/2022 16:50	Interna-Não programada-Meio ambiente-Vento	220	1	30388	23,15
607 2	2	2022	14858	8	373	2022241527	LA11401728	1	3	08/02/2022 17:31	08/02/2022 18:42	Interna-Não programada-Meio ambiente-Vento	220	102	67116	120,47
607 2	2	2022	14961	32	325	2022241528	PI12262312	1	3	08/02/2022 17:21	08/02/2022 20:55	Interna-Não programada-Meio ambiente-Vento	34500	10	40614	35,55
607 2	2	2022	14987	30	201	2022241536	SV12205360	1	3	08/02/2022 17:42	09/02/2022 04:01	Interna-Não programada-Meio ambiente-Vento	34500	5	17538	51,57
607 2	2	2022	14973	33	133	2022241538	AZ11245243	1	3	08/02/2022 17:42	09/02/2022 09:55	Interna-Não programada-Meio ambiente-Vento	220	1	12011	16,20
607 2	2	2022	15747	3	148	2022241539	460048363	1	3	08/02/2022 17:42	09/02/2022 03:41	Interna-Não programada-Meio ambiente-Vento	220	1	14836	9,97
607 2	2	2022	14860	2	198	2022241540	10028494510	1	3	08/02/2022 17:42	08/02/2022 20:47	Interna-Não programada-Meio ambiente-Vento	220	1	27742	3,07
607 2	2	2022	14963	2	152	2022241541	840052017	1	3	08/02/2022 17:42	08/02/2022 22:33	Interna-Não programada-Meio ambiente-Vento	220	1	27563	4,83
607 2	2	2022	14968	2	305	2022241545	TD21371530	1	3	08/02/2022 17:43	09/02/2022 14:56	Interna-Não programada-Meio ambiente-Vento	220	3	10404	63,64
607 2	2	2022	14981	1	498	2022241552	SW12092681	1	3	08/02/2022 17:34	08/02/2022 20:50	Interna-Não programada-Meio ambiente-Vento	13800	64	54589	208,12
607 2	2	2022	15733	2	43	2022241553	1060126786	1	3	08/02/2022 17:44	08/02/2022 21:00	Interna-Não programada-Meio ambiente-Vento	220	1	17588	3,26
607 2	2	2022	14977	1	474	2022241558	SF21000123	1	3	08/02/2022 17:45	09/02/2022 09:31	Interna-Não programada-Meio ambiente-Descarga Atmosférica	220	1	6302	15,76
607 2	2	2022	14946	2	392	2022241561	BR21356186	1	3	08/02/2022 17:46	08/02/2022 21:24	Interna-Não programada-Meio ambiente-Vento	220	3	10759	10,90
607 2	2	2022	14942	7	233	2022241567	GN11214755	1	3	08/02/2022 16:45	08/02/2022 22:05	Interna-Não programada-Meio ambiente-Vento	220	155	53697	826,06
607 2	2	2022	15741	11	420	2022241568	AP11166583	1	3	08/02/2022 17:46	09/02/2022 11:14	Interna-Não programada-Meio ambiente-Vento	220	130	84980	2270,05
607 2	2	2022	15741	11	420	2022241568	AP11166583	1	3	08/02/2022 17:46	09/02/2022 11:16	Interna-Não programada-Meio ambiente-Vento	220	1	84980	17,48
607 2	2	2022	14868	1	16	2022241571	DI12188377	1	3	08/02/2022 15:37	09/02/2022 11:43	Interna-Não programada-Meio ambiente-Descarga Atmosférica	13800	13	2346	261,09
607 2	2	2022	14956	2	242	2022241574	PW21226550	1	3	08/02/2022 17:47	09/02/2022 04:29	Interna-Não programada-Meio ambiente-Descarga Atmosférica	220	1	32677	10,69
607 2	2	2022	14941	31	329	2022241575	MP12235810	1	3	08/02/2022 15:26	09/02/2022 09:15	Interna-Não programada-Meio ambiente-Descarga Atmosférica	34500	9	7488	160,23
607 2	2	2022	15738	1	62	2022241581	GN12001781	1	3	08/02/2022 17:19	08/02/2022 22:37	Interna-Não programada-Meio ambiente-Vento	13800	145	39227	767,98

607 2	2	2022	15741	4	344	2022241583	17161861	1	3	08/02/2022 17:07	08/02/2022 23:34	Interna-Não programada-Meio ambiente-Vento	220	1	84980	6,45
607 2	2	2022	14949	1	136	2022241585	PO21230394	1	3	08/02/2022 17:49	08/02/2022 23:25	Interna-Não programada-Meio ambiente-Descarga Atmosférica	220	1	1841	5,59
607 2	2	2022	15741	4	344	2022241587	AP11375166	1	3	08/02/2022 16:11	09/02/2022 01:20	Interna-Não programada-Meio ambiente-Vento	220	90	84980	824,55
607 2	2	2022	14889	2	264	2022241596	CT21112621	1	3	08/02/2022 17:51	09/02/2022 11:09	Interna-Não programada-Meio ambiente-Árvore ou Vegetação	220	1	20733	17,29
607 2	2	2022	14981	10	585	2022241597	14988306	1	3	08/02/2022 17:51	09/02/2022 15:34	Interna-Não programada-Meio ambiente-Vento	220	1	54589	21,72
607 2	2	2022	14881	32	30	2022241607	DV12023478	1	3	08/02/2022 17:53	09/02/2022 17:53	Interna-Não programada-Meio ambiente-Vento	34500	2	11833	48,00
607 2	2	2022	14881	32	30	2022241607	DV12023478	1	3	09/02/2022 17:58	10/02/2022 21:42	Interna-Não programada-Meio ambiente-Vento	34500	1	11833	27,74
607 2	2	2022	14881	32	30	2022241607	DV12023478	1	3	09/02/2022 17:58	11/02/2022 02:52	Interna-Não programada-Meio ambiente-Vento	34500	1	11833	32,90
607 2	2	2022	14944	1	426	2022241609	MR12378401	1	3	08/02/2022 17:53	09/02/2022 17:36	Interna-Não programada-Meio ambiente-Vento	13800	1	24138	23,71
607 2	2	2022	14943	2	197	2022241611	4020008141	1	3	08/02/2022 17:54	08/02/2022 21:51	Interna-Não programada-Meio ambiente-Vento	220	1	14352	3,95
607 2	2	2022	14969	5	160	2022241612	RV21104911	1	3	08/02/2022 17:54	09/02/2022 21:27	Interna-Não programada-Meio ambiente-Vento	220	1	40768	27,54
607 2	2	2022	14988	2	181	2022241617	VI11218197	1	3	08/02/2022 17:43	09/02/2022 17:20	Interna-Não programada-Meio ambiente-Vento	220	98	4285	2315,82
607 2	2	2022	15746	2	563	2022241622	NA21091635	1	3	08/02/2022 10:34	09/02/2022 09:38	Interna-Não programada-Meio ambiente-Vento	220	1	10293	23,06
607 2	2	2022	15746	2	563	2022241623	8570014614	1	3	08/02/2022 13:42	09/02/2022 08:44	Interna-Não programada-Meio ambiente-Vento	220	1	10293	19,03
607 2	2	2022	14987	3	201	2022241624	SV21161548	1	3	08/02/2022 17:56	08/02/2022 23:51	Interna-Não programada-Meio ambiente-Descarga Atmosférica	220	2	17538	11,83
607 2	2	2022	14934	30	103	2022241625	JT12324906	1	3	08/02/2022 15:36	09/02/2022 11:41	Interna-Não programada-Meio ambiente-Descarga Atmosférica	34500	5	7178	100,36
607 2	2	2022	14911	31	71	2022241627	GS21217492	1	3	08/02/2022 17:56	09/02/2022 03:52	Interna-Não programada-Meio ambiente-Descarga Atmosférica	220	1	14941	9,93
607 2	2	2022	14978	31	216	2022241628	TL12048061	1	3	08/02/2022 17:35	08/02/2022 20:20	Interna-Não programada-Meio ambiente-Vento	34500	58	8736	159,03
607 2	2	2022	14868	1	16	2022241636	AV12000051	1	3	08/02/2022 17:20	09/02/2022 08:01	Interna-Não programada-Meio ambiente-Descarga Atmosférica	13800	7	2346	102,75
607 2	2	2022	15744	2	103	2022241642	JT12234311RE	1	3	08/02/2022 17:50	08/02/2022 22:38	Interna-Não programada-Meio ambiente-Vento	13800	29	24306	139,08
607 2	2	2022	16490	2	59	2022241643	GN10403965	1	3	08/02/2022 17:52	08/02/2022 19:07	Interna-Não programada-Meio ambiente-Árvore ou Vegetação	13800	1084	21630	1358,31
607 2	2	2022	16490	2	59	2022241643	GN10403965	1	3	08/02/2022 19:10	09/02/2022 13:26	Interna-Não programada-Meio ambiente-Árvore ou Vegetação	13800	67	21630	1224,46
607 2	2	2022	14930	1	374	2022241647	10002634986	1	3	08/02/2022 17:59	09/02/2022 00:33	Interna-Não programada-Meio ambiente-Vento	220	1	54150	6,56
607 2	2	2022	16483	1	375	2022241648	AL21063335	1	3	08/02/2022 17:59	09/02/2022 15:34	Interna-Não programada-Meio ambiente-Descarga Atmosférica	220	1	7465	21,57
607 2	2	2022	15727	1	322	2022241658	BV12321521	1	3	08/02/2022 13:06	09/02/2022 11:27	Interna-Não programada-Meio ambiente-Vento	13800	3	12881	67,02
607 2	2	2022	15727	1	322	2022241658	BV12321521	1	3	08/02/2022 13:06	09/02/2022 20:26	Interna-Não programada-Meio ambiente-Vento	13800	1	12881	31,33
607 2	2	2022	15727	1	322	2022241658	BV12321521	1	3	08/02/2022 19:50	09/02/2022 11:27	Interna-Não programada-Meio ambiente-Vento	13800	1	12881	15,62
607 2	2	2022	15727	1	322	2022241658	BV12321521	1	3	09/02/2022 12:38	09/02/2022 17:26	Interna-Não programada-Meio ambiente-Vento	13800	16	12881	76,62

607 2	2	2022	15727	1	322	2022241658	BV123215 21	1	3	09/02/2022 12:38	09/02/2022 18:41	Interna-Não programada-Meio ambiente- Vento	13800	9	12881	54,37
607 2	2	2022	14956	34	261	2022241660	MY123717 19	1	3	08/02/2022 18:01	09/02/2022 12:00	Interna-Não programada-Meio ambiente- Vento	34500	9	32677	161,8 2
607 2	2	2022	14890	1	34	2022241668	CT113067 38	1	3	08/02/2022 14:34	08/02/2022 21:12	Interna-Não programada-Meio ambiente- Vento	220	54	47064	357,4 9
607 2	2	2022	14871	10	60	2022241675	GN120014 62	1	3	08/02/2022 17:37	08/02/2022 23:50	Interna-Não programada-Meio ambiente- Árvore ou Vegetação	13800	148	35435	920,0 3
607 2	2	2022	14864	6	344	2022241690	AP113838 27	1	3	08/02/2022 17:10	08/02/2022 20:57	Interna-Não programada-Meio ambiente- Vento	220	72	31211	271,2 4
607 2	2	2022	14962	2	151	2022241694	10004968 156	1	3	08/02/2022 18:06	09/02/2022 03:25	Interna-Não programada-Meio ambiente- Vento	220	1	15099	9,31
607 2	2	2022	14958	1	146	2022241708	PJ1224987 8	1	3	08/02/2022 17:55	08/02/2022 22:02	Interna-Não programada-Meio ambiente- Vento	13800	4	11608	16,44
607 2	2	2022	14969	6	160	2022241712	63035898 9	1	3	08/02/2022 17:57	08/02/2022 20:52	Interna-Não programada-Meio ambiente- Vento	220	1	40768	2,93
607 2	2	2022	14971	4	421	2022241718	LZ1127880 9	1	3	08/02/2022 18:09	08/02/2022 22:16	Interna-Não programada-Meio ambiente- Vento	220	1	47644	4,11
607 2	2	2022	14883	2	32	2022241719	CN120974 01	1	3	08/02/2022 17:48	08/02/2022 18:50	Interna-Não programada-Meio ambiente- Vento	13800	183	19889	186,4 1
607 2	2	2022	14963	2	152	2022241726	PO123288 96	1	3	08/02/2022 18:07	08/02/2022 20:18	Interna-Não programada-Meio ambiente- Descarga Atmosférica	13800	24	27563	52,18
607 2	2	2022	16493	1	107	2022241730	SV121118 23	1	3	08/02/2022 18:11	08/02/2022 21:58	Interna-Não programada-Meio ambiente- Descarga Atmosférica	13800	7	16284	26,46
607 2	2	2022	14969	8	160	2022241733	10032835 050	1	3	08/02/2022 18:12	08/02/2022 23:32	Interna-Não programada-Meio ambiente- Vento	220	1	40768	5,33
607 2	2	2022	16490	2	59	2022241734	10951738	1	3	08/02/2022 18:12	09/02/2022 10:38	Interna-Não programada-Meio ambiente- Vento	220	1	21630	16,43
607 2	2	2022	14944	3	124	2022241737	MR120001 50	1	3	08/02/2022 15:27	08/02/2022 22:15	Interna-Não programada-Meio ambiente- Descarga Atmosférica	13800	28	24138	190,3 2
607 2	2	2022	14961	2	190	2022241738	29600825 09	1	3	08/02/2022 18:12	08/02/2022 21:23	Interna-Não programada-Meio ambiente- Vento	220	1	40614	3,18
607 2	2	2022	14985	2	149	2022241739	GF213212 21	1	3	08/02/2022 18:12	09/02/2022 18:25	Interna-Não programada-Meio ambiente- Descarga Atmosférica	220	1	24135	24,21
607 2	2	2022	14941	1	92	2022241741	14200111 24	1	3	08/02/2022 18:13	08/02/2022 21:56	Interna-Não programada-Meio ambiente- Vento	220	1	7488	3,72
607 2	2	2022	14981	7	498	2022241748	SW124952 08	1	3	08/02/2022 18:14	09/02/2022 15:01	Interna-Não programada-Meio ambiente- Descarga Atmosférica	13800	1	54589	20,78
607 2	2	2022	15729	5	245	2022241749	RV113806 96	1	3	08/02/2022 16:35	08/02/2022 19:43	Interna-Não programada-Meio ambiente- Vento	220	147	15247	459,6 2
607 2	2	2022	14920	1	334	2022241753	BR210103 10	1	3	08/02/2022 18:14	09/02/2022 00:40	Interna-Não programada-Meio ambiente- Vento	220	2	14563	12,84
607 2	2	2022	14863	7	5	2022241755	10023690 060	1	3	08/02/2022 18:15	09/02/2022 00:23	Interna-Não programada-Meio ambiente- Vento	220	1	86055	6,13
607 2	2	2022	16484	2	416	2022241765	RV212308 34	1	3	08/02/2022 18:10	08/02/2022 21:38	Interna-Não programada-Meio ambiente- Vento	220	1	6592	3,47
607 2	2	2022	14868	1	16	2022241779	AY120000 44	1	3	08/02/2022 15:22	09/02/2022 00:29	Interna-Não programada-Meio ambiente- Descarga Atmosférica	13800	8	2346	72,90
607 2	2	2022	14930	2	374	2022241781	FA110856 42	1	3	08/02/2022 17:31	08/02/2022 20:45	Interna-Não programada-Meio ambiente- Vento	220	217	54150	699,1 0
607 2	2	2022	14923	1	121	2022241782	JR2118813 9	1	3	08/02/2022 18:17	09/02/2022 01:33	Interna-Não programada-Meio ambiente- Vento	220	1	32903	7,26
607 2	2	2022	14905	1	362	2022241797	NP112287 31	1	3	08/02/2022 18:19	09/02/2022 17:51	Interna-Não programada-Meio ambiente- Vento	220	1	5444	23,53
607 2	2	2022	14981	6	498	2022241808	BV120333 94	1	3	08/02/2022 17:45	09/02/2022 10:15	Interna-Não programada-Meio ambiente- Descarga Atmosférica	13800	14	54589	230,9 9

607 2	2	2022	14912	2	301	2022241814	GT210001 94	1	3	08/02/2022 18:21	08/02/2022 23:37	Interna-Não programada-Meio ambiente- Descarga Atmosférica	220	1	6746	5,26
607 2	2	2022	14863	7	5	2022241826	10020104 284	1	3	08/02/2022 18:23	09/02/2022 01:39	Interna-Não programada-Meio ambiente- Vento	220	1	86055	7,26
607 2	2	2022	14858	4	373	2022241828	48300136 32	1	3	08/02/2022 18:24	08/02/2022 22:33	Interna-Não programada-Meio ambiente- Vento	220	1	67116	4,15
607 2	2	2022	14969	5	160	2022241834	63010219 3	1	3	08/02/2022 18:25	09/02/2022 00:15	Interna-Não programada-Meio ambiente- Vento	220	1	40768	5,83
607 2	2	2022	14916	32	209	2022241837	SD123486 48	1	3	08/02/2022 17:50	08/02/2022 22:20	Interna-Não programada-Meio ambiente- Vento	34500	18	19254	80,99
607 2	2	2022	16481	2	574	2022241838	ZN212476 27	1	3	08/02/2022 18:25	09/02/2022 10:03	Interna-Não programada-Meio ambiente- Descarga Atmosférica	220	1	5702	15,62
607 2	2	2022	14865	1	128	2022241844	NZ211616 09	1	3	08/02/2022 18:26	09/02/2022 14:15	Interna-Não programada-Meio ambiente- Descarga Atmosférica	220	3	17672	59,41
607 2	2	2022	16479	2	386	2022241868	10011401 972	1	3	08/02/2022 18:29	09/02/2022 13:41	Interna-Não programada-Meio ambiente- Vento	220	1	54545	19,19
607 2	2	2022	14987	30	201	2022241869	SV211464 67	1	3	08/02/2022 18:29	09/02/2022 01:22	Interna-Não programada-Meio ambiente- Vento	220	4	17538	27,51
607 2	2	2022	14958	2	146	2022241894	PJ1846262 6TS	1	3	08/02/2022 18:31	08/02/2022 22:37	Interna-Não programada-Meio ambiente- Vento	13800	34	11608	138,8 4
607 2	2	2022	16494	3	129	2022241895	NQ213545 70	1	3	08/02/2022 18:32	08/02/2022 21:08	Interna-Não programada-Meio ambiente- Descarga Atmosférica	220	1	17475	2,60
607 2	2	2022	14958	2	146	2022241904	PI1207260 0	1	3	08/02/2022 18:33	09/02/2022 07:21	Interna-Não programada-Meio ambiente- Vento	13800	5	11608	63,99
607 2	2	2022	15733	1	43	2022241906	10000045 932	1	3	08/02/2022 18:33	08/02/2022 22:34	Interna-Não programada-Meio ambiente- Vento	220	1	17588	4,01
607 2	2	2022	14930	35	374	2022241908	FA122185 58	1	3	08/02/2022 18:33	08/02/2022 21:03	Interna-Não programada-Meio ambiente- Descarga Atmosférica	34500	31	54150	77,34
607 2	2	2022	15731	1	36	2022241911	SW122409 31	1	3	08/02/2022 16:51	09/02/2022 08:48	Interna-Não programada-Meio ambiente- Descarga Atmosférica	13800	38	4549	605,6 3
607 2	2	2022	14946	2	357	2022241912	10023138 180	1	3	08/02/2022 18:33	08/02/2022 23:07	Interna-Não programada-Meio ambiente- Vento	220	1	10759	4,55
607 2	2	2022	14939	2	469	2022241919	CR122911 20LD	1	3	08/02/2022 18:35	09/02/2022 09:51	Interna-Não programada-Meio ambiente- Descarga Atmosférica	13800	41	13745	625,6 3
607 2	2	2022	14923	1	85	2022241932	73005950 9	1	3	08/02/2022 18:36	09/02/2022 07:20	Interna-Não programada-Meio ambiente- Vento	220	1	32903	12,74
607 2	2	2022	14906	2	56	2022241944	55012485 8	1	3	08/02/2022 18:37	09/02/2022 10:42	Interna-Não programada-Meio ambiente- Vento	220	1	31556	16,09
607 2	2	2022	15750	1	45	2022241958	CX110000 15	1	3	08/02/2022 16:14	09/02/2022 00:32	Interna-Não programada-Meio ambiente- Descarga Atmosférica	220	68	6351	564,2 7
607 2	2	2022	14977	1	316	2022241968	PV123924 11	1	3	08/02/2022 18:39	09/02/2022 10:05	Interna-Não programada-Meio ambiente- Descarga Atmosférica	13800	1	6302	15,42
607 2	2	2022	14908	12	58	2022241980	GN110019 11	1	3	08/02/2022 16:21	09/02/2022 12:41	Interna-Não programada-Meio ambiente- Vento	220	51	44499	1036, 93
607 2	2	2022	14987	2	236	2022241990	VN184490 48TS	1	3	08/02/2022 18:06	08/02/2022 23:45	Interna-Não programada-Meio ambiente- Vento	13800	32	17538	180,7 3
607 2	2	2022	14987	2	236	2022241990	VN184490 48TS	1	3	08/02/2022 18:06	09/02/2022 02:06	Interna-Não programada-Meio ambiente- Vento	13800	8	17538	64,00
607 2	2	2022	14987	2	236	2022241990	VN184490 48TS	1	3	08/02/2022 18:06	09/02/2022 09:22	Interna-Não programada-Meio ambiente- Vento	13800	67	17538	1023, 22
607 2	2	2022	14987	2	236	2022241990	VN184490 48TS	1	3	08/02/2022 23:45	09/02/2022 02:06	Interna-Não programada-Meio ambiente- Vento	13800	2	17538	4,69
607 2	2	2022	14987	2	236	2022241990	VN184490 48TS	1	3	08/02/2022 23:45	09/02/2022 09:22	Interna-Não programada-Meio ambiente- Vento	13800	5	17538	48,10
607 2	2	2022	15734	36	347	2022242003	LZ2108716 9	1	3	08/02/2022 18:43	08/02/2022 23:41	Interna-Não programada-Meio ambiente- Vento	220	3	2536	14,87

607 2	2	2022	15730	31	245	2022242005	RV212794 63	1	3	08/02/2022 18:44	09/02/2022 19:48	Interna-Não programada-Meio ambiente- Vento	220	1	1282	25,06
607 2	2	2022	14989	1	80	2022242006	30113155	1	3	08/02/2022 18:44	09/02/2022 08:34	Interna-Não programada-Meio ambiente- Vento	220	1	24059	13,83
607 2	2	2022	15733	33	347	2022242017	KR213087 77	1	3	08/02/2022 18:45	08/02/2022 22:48	Interna-Não programada-Meio ambiente- Vento	220	1	17588	4,04
607 2	2	2022	14988	1	313	2022242019	PK213525 82	1	3	08/02/2022 18:45	09/02/2022 15:59	Interna-Não programada-Meio ambiente- Descarga Atmosférica	220	2	4285	42,45
607 2	2	2022	14988	1	313	2022242021	PK210574 86	1	3	08/02/2022 18:45	09/02/2022 13:14	Interna-Não programada-Meio ambiente- Vento	220	1	4285	18,47
607 2	2	2022	14879	34	27	2022242023	CC121917 36	1	3	08/02/2022 18:03	08/02/2022 21:08	Interna-Não programada-Meio ambiente- Descarga Atmosférica	34500	6	28945	18,46
607 2	2	2022	15729	8	245	2022242035	RV122007 87	1	3	08/02/2022 18:47	10/02/2022 10:16	Interna-Não programada-Meio ambiente- Vento	13800	1	15247	39,48
607 2	2	2022	15729	8	245	2022242035	RV122007 87	1	3	08/02/2022 18:47	10/02/2022 11:45	Interna-Não programada-Meio ambiente- Vento	13800	1	15247	40,96
607 2	2	2022	14988	2	181	2022242036	VI1204729 6	1	3	08/02/2022 12:50	08/02/2022 22:46	Interna-Não programada-Meio ambiente- Vento	13800	21	4285	208,3 3
607 2	2	2022	14962	2	366	2022242037	HD322405 07	1	3	08/02/2022 18:32	09/02/2022 11:55	Interna-Não programada-Meio ambiente- Descarga Atmosférica	13800	1	15099	17,39
607 2	2	2022	14988	1	313	2022242045	PK120905 53	1	3	08/02/2022 18:46	08/02/2022 22:08	Interna-Não programada-Meio ambiente- Vento	13800	16	4285	53,68
607 2	2	2022	16479	2	386	2022242047	NI1219295 4	1	3	08/02/2022 18:41	08/02/2022 19:50	Interna-Não programada-Meio ambiente- Descarga Atmosférica	13800	213	54545	241,7 0
607 2	2	2022	14863	5	580	2022242058	AN113478 42	1	3	08/02/2022 18:49	09/02/2022 02:22	Interna-Não programada-Meio ambiente- Descarga Atmosférica	220	31	86055	233,8 6
607 2	2	2022	14861	1	345	2022242072	42001862 1	1	3	08/02/2022 18:50	08/02/2022 20:24	Interna-Não programada-Meio ambiente- Vento	220	1	4997	1,57
607 2	2	2022	14877	32	270	2022242076	JR1216097 2	1	3	08/02/2022 18:51	09/02/2022 00:34	Interna-Não programada-Meio ambiente- Vento	34500	4	7423	22,83
607 2	2	2022	15734	36	347	2022242077	KR211837 28	1	3	08/02/2022 18:51	08/02/2022 21:56	Interna-Não programada-Meio ambiente- Descarga Atmosférica	220	1	2536	3,07
607 2	2	2022	14973	32	163	2022242082	NM21101 831	1	3	08/02/2022 18:52	08/02/2022 20:57	Interna-Não programada-Meio ambiente- Vento	220	1	12011	2,07
607 2	2	2022	14988	1	313	2022242093	03130214	1	3	08/02/2022 18:49	08/02/2022 18:53	Interna-Não programada-Meio ambiente- Árvore ou Vegetação	13800	80	4285	4,18
607 2	2	2022	14988	1	313	2022242093	03130214	1	3	08/02/2022 18:49	09/02/2022 09:59	Interna-Não programada-Meio ambiente- Árvore ou Vegetação	13800	51	4285	773,0 6
607 2	2	2022	14988	1	313	2022242093	03130214	1	3	08/02/2022 18:49	09/02/2022 13:11	Interna-Não programada-Meio ambiente- Árvore ou Vegetação	13800	14	4285	257,0 4
607 2	2	2022	14865	1	128	2022242101	PL1200009 1	1	3	08/02/2022 18:46	09/02/2022 09:36	Interna-Não programada-Meio ambiente- Descarga Atmosférica	13800	7	17672	103,7 9
607 2	2	2022	15727	1	322	2022242105	BV213448 86	1	3	08/02/2022 18:54	09/02/2022 15:43	Interna-Não programada-Meio ambiente- Vento	220	1	12881	20,81
607 2	2	2022	15727	1	322	2022242107	BV213249 21	1	3	08/02/2022 18:55	09/02/2022 13:56	Interna-Não programada-Meio ambiente- Vento	220	2	12881	38,05
607 2	2	2022	14924	1	302	2022242108	II2130033 4	1	3	08/02/2022 18:55	08/02/2022 23:36	Interna-Não programada-Meio ambiente- Descarga Atmosférica	220	1	10061	4,68
607 2	2	2022	14918	1	262	2022242111	PS1127212 0	1	3	08/02/2022 17:38	08/02/2022 23:21	Interna-Não programada-Meio ambiente- Vento	220	154	33566	878,8 7
607 2	2	2022	15747	3	148	2022242140	PR111866 34	1	3	08/02/2022 18:42	08/02/2022 22:01	Interna-Não programada-Meio ambiente- Vento	220	34	14836	112,6 3
607 2	2	2022	14963	31	47	2022242150	SE1206093 4	1	3	08/02/2022 18:52	08/02/2022 22:20	Interna-Não programada-Meio ambiente- Descarga Atmosférica	34500	6	27563	20,70
607 2	2	2022	14947	1	132	2022242156	NR213245 57	1	3	08/02/2022 18:59	08/02/2022 21:13	Interna-Não programada-Meio ambiente- Descarga Atmosférica	220	1	13666	2,22

607 2	2	2022	14930	4	374	2022242158	61004693 7	1	3	08/02/2022 19:00	08/02/2022 22:55	Interna-Não programada-Meio ambiente- Vento	220	1	54150	3,91
607 2	2	2022	14934	2	407	2022242159	JT1208047 6	1	3	08/02/2022 18:57	10/02/2022 03:12	Interna-Não programada-Meio ambiente- Vento	13800	4	7178	128,9 4
607 2	2	2022	14905	1	184	2022242163	PV120735 37	1	3	08/02/2022 17:56	09/02/2022 10:10	Interna-Não programada-Meio ambiente- Descarga Atmosférica	13800	9	5444	145,9 7
607 2	2	2022	14939	31	47	2022242164	FO121853 15	1	3	08/02/2022 19:00	09/02/2022 08:23	Interna-Não programada-Meio ambiente- Descarga Atmosférica	34500	1	13745	13,37
607 2	2	2022	14963	31	47	2022242164	FO121853 15	1	3	08/02/2022 19:00	09/02/2022 08:23	Interna-Não programada-Meio ambiente- Descarga Atmosférica	34500	7	27563	93,60
607 2	2	2022	14912	2	301	2022242186	PX122968 01	1	3	08/02/2022 19:03	09/02/2022 13:20	Interna-Não programada-Meio ambiente- Vento	13800	5	6746	91,36
607 2	2	2022	14873	1	456	2022242187	NP122390 17	1	3	08/02/2022 19:03	09/02/2022 13:51	Interna-Não programada-Meio ambiente- Descarga Atmosférica	13800	1	6332	18,80
607 2	2	2022	14987	1	201	2022242189	10025844 774	1	3	08/02/2022 19:04	08/02/2022 23:56	Interna-Não programada-Meio ambiente- Vento	220	1	17538	4,86
607 2	2	2022	14956	2	581	2022242190	13900519 88	1	3	08/02/2022 19:04	10/02/2022 05:33	Interna-Não programada-Meio ambiente- Vento	220	1	32677	34,48
607 2	2	2022	14889	2	359	2022242191	IO1218593 3	1	3	08/02/2022 19:04	09/02/2022 16:16	Interna-Não programada-Meio ambiente- Vento	220	1	20733	21,19
607 2	2	2022	16481	2	574	2022242196	ZN120001 66	1	3	08/02/2022 19:05	09/02/2022 05:26	Interna-Não programada-Meio ambiente- Descarga Atmosférica	13800	2	5702	20,69
607 2	2	2022	14883	2	32	2022242201	CN111285 77	1	3	08/02/2022 19:05	08/02/2022 20:10	Interna-Não programada-Meio ambiente- Vento	220	105	19889	112,9 9
607 2	2	2022	14858	8	373	2022242217	10013597 947	1	3	08/02/2022 19:06	08/02/2022 23:16	Interna-Não programada-Meio ambiente- Vento	220	1	67116	4,15
607 2	2	2022	15732	2	589	2022242222	BV120608 11	1	3	08/02/2022 18:40	09/02/2022 11:20	Interna-Não programada-Meio ambiente- Descarga Atmosférica	13800	6	15615	99,97
607 2	2	2022	14964	2	486	2022242223	QI1205248 4	1	3	08/02/2022 16:15	08/02/2022 21:23	Interna-Não programada-Meio ambiente- Vento	13800	11	27448	56,35
607 2	2	2022	14881	1	97	2022242226	DV184439 25TS	1	3	08/02/2022 15:00	09/02/2022 02:43	Interna-Não programada-Meio ambiente- Descarga Atmosférica	13800	15	11833	175,6 2
607 2	2	2022	15728	32	322	2022242227	SQ213281 63	1	3	08/02/2022 19:08	09/02/2022 15:52	Interna-Não programada-Meio ambiente- Vento	220	1	2461	20,72
607 2	2	2022	14971	9	421	2022242228	12008959 2	1	3	08/02/2022 19:08	09/02/2022 01:10	Interna-Não programada-Meio ambiente- Vento	220	1	47644	6,02
607 2	2	2022	14889	2	54	2022242230	-	1	3	08/02/2022 15:05	09/02/2022 14:34	Interna-Não programada-Meio ambiente- Vento	13800	32	20733	751,6 0
607 2	2	2022	14905	33	56	2022242239	NP212982 31	1	3	08/02/2022 19:09	09/02/2022 21:20	Interna-Não programada-Meio ambiente- Vento	220	1	5444	26,17
607 2	2	2022	15741	17	420	2022242247	20016070 9	1	3	08/02/2022 19:11	08/02/2022 22:34	Interna-Não programada-Meio ambiente- Vento	220	1	84980	3,38
607 2	2	2022	14879	2	29	2022242252	JT2106146 6	1	3	08/02/2022 19:11	09/02/2022 18:00	Interna-Não programada-Meio ambiente- Vento	220	1	28945	22,81
607 2	2	2022	16484	2	416	2022242254	RV122962 39	1	3	08/02/2022 19:12	08/02/2022 23:33	Interna-Não programada-Meio ambiente- Vento	13800	3	6592	13,05
607 2	2	2022	14911	2	100	2022242258	FC122998 36	1	3	08/02/2022 19:12	09/02/2022 19:08	Interna-Não programada-Meio ambiente- Vento	13800	2	14941	47,84
607 2	2	2022	16489	4	32	2022242272	CN114627 04	1	3	08/02/2022 18:53	08/02/2022 21:58	Interna-Não programada-Meio ambiente- Vento	220	75	10447	230,8 7
607 2	2	2022	14936	4	237	2022242281	AN113351 03	1	3	08/02/2022 19:10	08/02/2022 21:33	Interna-Não programada-Meio ambiente- Descarga Atmosférica	220	66	40763	156,6 2
607 2	2	2022	14863	5	580	2022242285	10017277 300	1	3	08/02/2022 19:17	09/02/2022 00:44	Interna-Não programada-Meio ambiente- Vento	220	1	86055	5,45
607 2	2	2022	16491	1	17	2022242287	CG122897 61	1	3	08/02/2022 19:09	09/02/2022 00:33	Interna-Não programada-Meio ambiente- Descarga Atmosférica	13800	18	17541	96,92

607 2	2	2022	14945	2	127	2022242290	NA120758 90	1	3	08/02/2022 08:35	08/02/2022 22:46	Interna-Não programada-Meio ambiente- Vento	13800	6	9955	85,07
607 2	2	2022	15730	1	415	2022242293	RV212606 38	1	3	08/02/2022 19:17	09/02/2022 15:22	Interna-Não programada-Meio ambiente- Vento	220	1	1282	20,07
607 2	2	2022	14951	1	228	2022242301	PB110878 84	1	3	08/02/2022 19:15	08/02/2022 22:07	Interna-Não programada-Meio ambiente- Vento	220	44	15050	125,4 9
607 2	2	2022	14945	1	430	2022242306	NA120380 63	1	3	08/02/2022 18:30	09/02/2022 19:10	Interna-Não programada-Meio ambiente- Vento	13800	3	9955	73,96
607 2	2	2022	14945	1	430	2022242306	NA120380 63	1	3	08/02/2022 18:30	09/02/2022 19:40	Interna-Não programada-Meio ambiente- Vento	13800	5	9955	125,7 7
607 2	2	2022	14945	1	430	2022242306	NA120380 63	1	3	09/02/2022 14:04	09/02/2022 14:25	Interna-Não programada-Meio ambiente- Vento	13800	45	9955	15,52
607 2	2	2022	15747	5	148	2022242311	46012959 4	1	3	08/02/2022 19:20	09/02/2022 01:30	Interna-Não programada-Meio ambiente- Vento	220	1	14836	6,16
607 2	2	2022	14973	1	163	2022242314	RB211277 41	1	3	08/02/2022 19:21	08/02/2022 23:29	Interna-Não programada-Meio ambiente- Descarga Atmosférica	220	1	12011	4,13
607 2	2	2022	14940	8	386	2022242317	VA112588 27	1	3	08/02/2022 19:08	08/02/2022 23:24	Interna-Não programada-Meio ambiente- Vento	220	95	107006	405,0 7
607 2	2	2022	14985	32	180	2022242326	UR214635 30	1	3	08/02/2022 19:23	09/02/2022 12:04	Interna-Não programada-Meio ambiente- Descarga Atmosférica	220	1	24135	16,67
607 2	2	2022	14866	2	12	2022242342	CK210712 16	1	3	08/02/2022 19:25	09/02/2022 08:17	Interna-Não programada-Meio ambiente- Descarga Atmosférica	220	1	2481	12,87
607 2	2	2022	16489	4	32	2022242347	76019088 4	1	3	08/02/2022 19:26	08/02/2022 22:20	Interna-Não programada-Meio ambiente- Vento	220	1	10447	2,90
607 2	2	2022	16479	2	386	2022242348	10012500 222	1	3	08/02/2022 19:26	09/02/2022 10:52	Interna-Não programada-Meio ambiente- Vento	220	1	54545	15,42
607 2	2	2022	14904	31	283	2022242350	FB122564 42	1	3	08/02/2022 18:41	08/02/2022 22:14	Interna-Não programada-Meio ambiente- Vento	34500	33	11676	117,1 3
607 2	2	2022	14862	2	20	2022242353	AA184161 09TS	1	3	08/02/2022 09:34	08/02/2022 23:30	Interna-Não programada-Meio ambiente- Descarga Atmosférica	13800	25	24199	348,2 3
607 2	2	2022	15741	16	420	2022242356	10035183 614	1	3	08/02/2022 19:27	08/02/2022 21:42	Interna-Não programada-Meio ambiente- Vento	220	1	84980	2,24
607 2	2	2022	14965	3	57	2022242361	13262725	1	3	08/02/2022 19:27	08/02/2022 22:19	Interna-Não programada-Meio ambiente- Vento	220	1	51636	2,85
607 2	2	2022	14979	3	202	2022242363	SL2113132 6	1	3	08/02/2022 19:28	09/02/2022 13:37	Interna-Não programada-Meio ambiente- Descarga Atmosférica	220	1	17358	18,14
607 2	2	2022	14916	32	209	2022242364	10002109 342	1	3	08/02/2022 19:28	08/02/2022 23:16	Interna-Não programada-Meio ambiente- Vento Árvore ou Vegetação	220	1	19254	3,79
607 2	2	2022	14863	4	580	2022242368	10030905 514	1	3	08/02/2022 19:28	08/02/2022 19:57	Interna-Não programada-Meio ambiente- Vento	220	1	86055	0,47
607 2	2	2022	15731	1	36	2022242370	AP104039 92	1	3	09/02/2022 08:51	09/02/2022 10:05	Interna-Não programada-Meio ambiente- Vento	13800	44	4549	54,13
607 2	2	2022	15731	1	36	2022242370	AP104039 92	1	3	09/02/2022 11:49	09/02/2022 14:07	Interna-Não programada-Meio ambiente- Vento	13800	19	4549	43,58
607 2	2	2022	14981	1	498	2022242370	AP104039 92	1	3	09/02/2022 12:24	09/02/2022 17:32	Interna-Não programada-Meio ambiente- Vento	13800	11	54589	56,38
607 2	2	2022	14981	1	498	2022242370	AP104039 92	1	3	09/02/2022 13:59	09/02/2022 16:43	Interna-Não programada-Meio ambiente- Vento	13800	2	54589	5,47
607 2	2	2022	14981	1	498	2022242370	AP104039 92	1	3	09/02/2022 13:59	09/02/2022 16:55	Interna-Não programada-Meio ambiente- Vento	13800	1	54589	2,94
607 2	2	2022	14927	30	992	2022242372	AE123725 60	1	3	08/02/2022 14:31	09/02/2022 07:01	Interna-Não programada-Meio ambiente- Vento	34500	5	3085	82,45
607 2	2	2022	14918	33	123	2022242374	14800563 06	1	3	08/02/2022 19:29	09/02/2022 11:24	Interna-Não programada-Meio ambiente- Vento	220	1	33566	15,90
607 2	2	2022	14971	8	421	2022242380	10018232 297	1	3	08/02/2022 19:31	09/02/2022 01:42	Interna-Não programada-Meio ambiente- Vento	220	1	47644	6,18

607 2	2	2022	14887	34	584	2022242387	10010326 780	1	3	08/02/2022 10:34	09/02/2022 10:17	Interna-Não programada-Meio ambiente- Vento	220	1	3605	23,71
607 2	2	2022	14887	34	584	2022242388	11600067 54	1	3	08/02/2022 12:39	09/02/2022 11:25	Interna-Não programada-Meio ambiente- Vento	220	1	3605	22,78
607 2	2	2022	14981	9	498	2022242393	SW123403 18	1	3	08/02/2022 19:30	08/02/2022 21:11	Interna-Não programada-Meio ambiente- Vento	13800	570	54589	954,5 9
607 2	2	2022	14894	2	204	2022242395	PV123848 73	1	3	08/02/2022 18:15	09/02/2022 09:42	Interna-Não programada-Meio ambiente- Descarga Atmosférica	13800	33	18174	509,8 0
607 2	2	2022	16479	11	386	2022242402	10014358 474	1	3	08/02/2022 19:34	09/02/2022 10:03	Interna-Não programada-Meio ambiente- Vento	220	1	54545	14,48
607 2	2	2022	14978	1	492	2022242405	FA113642 88	1	3	08/02/2022 19:34	09/02/2022 01:01	Interna-Não programada-Meio ambiente- Vento	220	1	8736	5,44
607 2	2	2022	15740	2	420	2022242416	16079930	1	3	08/02/2022 19:37	08/02/2022 22:59	Interna-Não programada-Meio ambiente- Vento	220	1	51039	3,36
607 2	2	2022	14858	5	373	2022242419	SN110975 46	1	3	08/02/2022 19:37	08/02/2022 20:38	Interna-Não programada-Meio ambiente- Vento	220	39	67116	39,12
607 2	2	2022	14856	8	240	2022242424	12679252	1	3	08/02/2022 19:38	09/02/2022 12:24	Interna-Não programada-Meio ambiente- Vento	220	1	17832	16,76
607 2	2	2022	14862	5	5	2022242428	AN110269 97	1	3	08/02/2022 19:05	08/02/2022 20:56	Interna-Não programada-Meio ambiente- Descarga Atmosférica	220	156	24199	287,0 0
607 2	2	2022	14892	2	37	2022242437	CZ211540 51	1	3	08/02/2022 19:41	09/02/2022 06:22	Interna-Não programada-Meio ambiente- Descarga Atmosférica	220	2	3920	21,37
607 2	2	2022	14962	31	151	2022242438	PK120495 23RE	1	3	08/02/2022 19:06	08/02/2022 22:42	Interna-Não programada-Meio ambiente- Descarga Atmosférica	34500	15	15099	53,89
607 2	2	2022	14985	3	180	2022242439	64003497 4	1	3	08/02/2022 19:41	08/02/2022 21:48	Interna-Não programada-Meio ambiente- Vento	220	1	24135	2,11
607 2	2	2022	14943	3	197	2022242442	IH2118233 3	1	3	08/02/2022 19:42	09/02/2022 00:00	Interna-Não programada-Meio ambiente- Descarga Atmosférica	220	1	14352	4,29
607 2	2	2022	15732	1	390	2022242455	SW123661 44	1	3	08/02/2022 17:30	08/02/2022 22:12	Interna-Não programada-Meio ambiente- Descarga Atmosférica	13800	43	15615	201,8 9
607 2	2	2022	15732	1	390	2022242455	SW123661 44	1	3	08/02/2022 17:30	09/02/2022 10:45	Interna-Não programada-Meio ambiente- Descarga Atmosférica	13800	11	15615	189,6 9
607 2	2	2022	15745	6	103	2022242457	10008732 602	1	3	08/02/2022 19:44	09/02/2022 01:00	Interna-Não programada-Meio ambiente- Vento	220	1	20583	5,26
607 2	2	2022	15744	3	103	2022242458	JT2103958 1	1	3	08/02/2022 19:44	09/02/2022 18:23	Interna-Não programada-Meio ambiente- Vento	220	2	24306	45,29
607 2	2	2022	14940	2	38	2022242460	26801451 79	1	3	08/02/2022 19:44	09/02/2022 01:16	Interna-Não programada-Meio ambiente- Vento	220	1	107006	5,52
607 2	2	2022	14936	5	237	2022242461	AN112107 96	1	3	08/02/2022 19:27	08/02/2022 21:35	Interna-Não programada-Meio ambiente- Vento	220	128	40763	272,6 0
607 2	2	2022	14871	8	60	2022242473	GN112275 25	1	3	08/02/2022 18:53	09/02/2022 01:58	Interna-Não programada-Meio ambiente- Vento	220	11	35435	77,88
607 2	2	2022	14879	3	141	2022242478	CC211939 43	1	3	08/02/2022 19:48	08/02/2022 23:41	Interna-Não programada-Meio ambiente- Descarga Atmosférica	220	1	28945	3,87
607 2	2	2022	15737	4	59	2022242483	15723630	1	3	08/02/2022 19:49	09/02/2022 20:23	Interna-Não programada-Meio ambiente- Vento	220	1	19189	24,56
607 2	2	2022	15737	12	59	2022242485	13778249	1	3	08/02/2022 19:49	09/02/2022 15:42	Interna-Não programada-Meio ambiente- Vento	220	1	19189	19,88
607 2	2	2022	14887	33	225	2022242490	CM123387 71	1	3	08/02/2022 19:55	08/02/2022 23:30	Interna-Não programada-Meio ambiente- Vento	34500	15	3605	53,74
607 2	2	2022	14918	33	123	2022242491	PS1225768 8	1	3	08/02/2022 19:15	09/02/2022 04:50	Interna-Não programada-Meio ambiente- Vento	34500	28	33566	268,1 1
607 2	2	2022	14918	1	499	2022242499	MB110375 20	1	3	08/02/2022 19:52	09/02/2022 11:28	Interna-Não programada-Meio ambiente- Árvore ou Vegetação	220	30	33566	467,5 7
607 2	2	2022	14956	35	261	2022242501	MY121971 52	1	3	08/02/2022 17:12	08/02/2022 23:20	Interna-Não programada-Meio ambiente- Descarga Atmosférica	34500	2	32677	12,24

607 2	2	2022	15751	13	59	2022242505	11624838	1	3	08/02/2022 19:54	09/02/2022 13:57	Interna-Não programada-Meio ambiente-Vento	220	1	18426	18,04
607 2	2	2022	14953	4	330	2022242508	PL1200027 0	1	3	08/02/2022 17:45	08/02/2022 22:58	Interna-Não programada-Meio ambiente-Vento	13800	49	20496	255,4 0
607 2	2	2022	16478	1	332	2022242511	94000002 7	1	3	08/02/2022 19:56	09/02/2022 01:52	Interna-Não programada-Meio ambiente-Vento	220	1	8706	5,93
607 2	2	2022	15728	31	322	2022242512	BV113232 03	1	3	08/02/2022 19:18	09/02/2022 01:00	Interna-Não programada-Meio ambiente-Vento	220	61	2461	347,5 5
607 2	2	2022	14977	1	539	2022242517	PV310902 27	1	3	08/02/2022 19:57	09/02/2022 10:58	Interna-Não programada-Meio ambiente-Descarga Atmosférica	220	3	6302	45,03
607 2	2	2022	14968	1	265	2022242543	CL1229598 7	1	3	08/02/2022 20:01	09/02/2022 13:19	Interna-Não programada-Meio ambiente-Vento	13800	1	10404	17,29
607 2	2	2022	14880	1	28	2022242548	CD212224 49	1	3	08/02/2022 20:02	08/02/2022 23:19	Interna-Não programada-Meio ambiente-Vento	220	1	5023	3,29
607 2	2	2022	14966	9	57	2022242560	AP112293 63	1	3	08/02/2022 20:00	08/02/2022 22:02	Interna-Não programada-Meio ambiente-Vento	220	194	31580	393,5 0
607 2	2	2022	14930	2	374	2022242561	FA120856 29	1	3	08/02/2022 17:31	08/02/2022 20:45	Interna-Não programada-Meio ambiente-Vento	13800	227	54150	731,3 2
607 2	2	2022	14980	32	171	2022242564	TA121923 46	1	3	08/02/2022 20:04	09/02/2022 02:46	Interna-Não programada-Meio ambiente-Descarga Atmosférica	34500	101	13622	675,0 4
607 2	2	2022	16481	2	574	2022242570	ZN123025 28	1	3	08/02/2022 19:12	09/02/2022 01:31	Interna-Não programada-Meio ambiente-Vento	13800	28	5702	176,7 7
607 2	2	2022	14879	2	29	2022242576	CC210882 07	1	3	08/02/2022 20:06	09/02/2022 15:02	Interna-Não programada-Meio ambiente-Descarga Atmosférica	220	1	28945	18,93
607 2	2	2022	14969	8	160	2022242604	RV210490 88	1	3	08/02/2022 20:08	10/02/2022 10:43	Interna-Não programada-Meio ambiente-Vento	220	1	40768	38,58
607 2	2	2022	14971	2	421	2022242616	LZ1134906 4	1	3	08/02/2022 19:51	08/02/2022 21:15	Interna-Não programada-Meio ambiente-Vento	220	57	47644	79,53
607 2	2	2022	15730	1	235	2022242642	RV213010 34	1	3	08/02/2022 20:12	09/02/2022 21:06	Interna-Não programada-Meio ambiente-Descarga Atmosférica	220	1	1282	24,90
607 2	2	2022	14885	11	61	2022242645	17323861	1	3	08/02/2022 20:12	09/02/2022 09:20	Interna-Não programada-Meio ambiente-Vento	220	1	34928	13,13
607 2	2	2022	14980	1	495	2022242651	BX122025 93	1	3	08/02/2022 19:48	09/02/2022 21:17	Interna-Não programada-Meio ambiente-Descarga Atmosférica	13800	4	13622	101,8 8
607 2	2	2022	15733	3	43	2022242652	KR110326 78	1	3	08/02/2022 20:08	08/02/2022 21:53	Interna-Não programada-Meio ambiente-Descarga Atmosférica	220	88	17588	153,0 2
607 2	2	2022	14963	2	414	2022242655	PO122851 90	1	3	08/02/2022 20:13	09/02/2022 09:11	Interna-Não programada-Meio ambiente-Descarga Atmosférica	13800	4	27563	51,81
607 2	2	2022	15750	1	45	2022242660	24900067 15	1	3	08/02/2022 20:14	09/02/2022 01:52	Interna-Não programada-Meio ambiente-Vento	220	1	6351	5,63
607 2	2	2022	15749	34	173	2022242665	SG123500 24	1	3	08/02/2022 20:15	09/02/2022 03:50	Interna-Não programada-Meio ambiente-Vento	34500	15	14745	113,7 4
607 2	2	2022	14892	2	37	2022242666	16500238 59	1	3	08/02/2022 20:15	09/02/2022 03:35	Interna-Não programada-Meio ambiente-Vento	220	1	3920	7,33
607 2	2	2022	14937	7	237	2022242676	20003377	1	3	08/02/2022 20:16	09/02/2022 01:53	Interna-Não programada-Meio ambiente-Vento	220	1	33449	5,60
607 2	2	2022	14961	2	190	2022242679	29600611 91	1	3	08/02/2022 20:17	08/02/2022 23:00	Interna-Não programada-Meio ambiente-Vento	220	1	40614	2,71
607 2	2	2022	14961	1	190	2022242689	29600480 22	1	3	08/02/2022 20:20	08/02/2022 22:45	Interna-Não programada-Meio ambiente-Vento	220	1	40614	2,42
607 2	2	2022	14925	4	88	2022242692	10018804 240	1	3	08/02/2022 20:20	09/02/2022 01:13	Interna-Não programada-Meio ambiente-Descarga Atmosférica	220	1	18577	4,88
607 2	2	2022	15738	2	62	2022242705	-	1	3	08/02/2022 20:02	08/02/2022 22:28	Interna-Não programada-Meio ambiente-Vento	13800	15	39227	36,28
607 2	2	2022	16494	2	129	2022242706	10001588 603	1	3	08/02/2022 20:22	08/02/2022 23:02	Interna-Não programada-Meio ambiente-Vento	220	1	17475	2,65

607 2	2	2022	15733	3	43	2022242707	KR111650 84	1	3	08/02/2022 20:22	08/02/2022 21:29	Interna-Não programada-Meio ambiente- Vento	220	90	17588	99,33
607 2	2	2022	14982	1	489	2022242708	76011960 0	1	3	08/02/2022 20:23	08/02/2022 23:28	Interna-Não programada-Meio ambiente- Vento	220	1	35708	3,09
607 2	2	2022	14879	2	29	2022242712	CC110000 25	1	3	08/02/2022 20:04	08/02/2022 23:19	Interna-Não programada-Meio ambiente- Descarga Atmosférica	220	152	28945	492,6 5
607 2	2	2022	15750	1	45	2022242716	24900028 49	1	3	08/02/2022 20:24	09/02/2022 20:47	Interna-Não programada-Meio ambiente- Vento	220	1	6351	24,38
607 2	2	2022	14925	1	88	2022242720	IB1200007 9	1	3	08/02/2022 18:31	09/02/2022 10:28	Interna-Não programada-Meio ambiente- Descarga Atmosférica	13800	11	18577	175,3 0
607 2	2	2022	16484	33	570	2022242723	MV123409 04	1	3	08/02/2022 09:08	10/02/2022 12:51	Interna-Não programada-Meio ambiente- Vento	34500	18	6592	930,8 2
607 2	2	2022	14970	1	587	2022242724	10010291 448	1	3	08/02/2022 20:25	09/02/2022 21:33	Interna-Não programada-Meio ambiente- Vento	220	1	30388	25,12
607 2	2	2022	14894	4	204	2022242725	PV121142 29	1	3	08/02/2022 20:25	09/02/2022 13:07	Interna-Não programada-Meio ambiente- Vento	13800	5	18174	83,45
607 2	2	2022	14978	2	492	2022242730	FA212551 00	1	3	08/02/2022 20:26	09/02/2022 01:46	Interna-Não programada-Meio ambiente- Vento	220	1	8736	5,32
607 2	2	2022	15730	33	245	2022242734	RV213012 77	1	3	08/02/2022 20:29	09/02/2022 15:58	Interna-Não programada-Meio ambiente- Vento	220	1	1282	19,47
607 2	2	2022	14968	2	113	2022242738	10003675 317	1	3	08/02/2022 20:30	09/02/2022 04:01	Interna-Não programada-Meio ambiente- Vento	220	1	10404	7,50
607 2	2	2022	14911	1	485	2022242740	IK1225072 1	1	3	08/02/2022 19:12	09/02/2022 00:32	Interna-Não programada-Meio ambiente- Descarga Atmosférica	13800	36	14941	191,7 6
607 2	2	2022	14953	3	330	2022242749	59003419 4	1	3	08/02/2022 20:35	10/02/2022 17:00	Interna-Não programada-Meio ambiente- Vento	220	1	20496	44,43
607 2	2	2022	14904	31	283	2022242751	FB212729 03	1	3	08/02/2022 20:35	10/02/2022 11:28	Interna-Não programada-Meio ambiente- Vento	220	1	11676	38,88
607 2	2	2022	14978	32	216	2022242755	JL1238333 5	1	3	08/02/2022 17:14	09/02/2022 04:44	Interna-Não programada-Meio ambiente- Árvore ou Vegetação	34500	11	8736	126,4 1
607 2	2	2022	14912	2	104	2022242756	JV1203031 2	1	3	08/02/2022 10:41	08/02/2022 23:39	Interna-Não programada-Meio ambiente- Vento	13800	8	6746	103,7 3
607 2	2	2022	14974	1	142	2022242771	SH210264 82	1	3	08/02/2022 20:41	09/02/2022 09:33	Interna-Não programada-Meio ambiente- Vento	220	2	2036	25,71
607 2	2	2022	14907	1	58	2022242782	GN111719 04	1	3	08/02/2022 19:57	08/02/2022 22:04	Interna-Não programada-Meio ambiente- Vento	220	117	45011	246,1 2
607 2	2	2022	14911	2	100	2022242788	FC112202 65	1	3	08/02/2022 20:08	09/02/2022 00:30	Interna-Não programada-Meio ambiente- Vento	220	67	14941	291,9 5
607 2	2	2022	15746	2	563	2022242789	NA211695 87	1	3	08/02/2022 20:47	09/02/2022 07:50	Interna-Não programada-Meio ambiente- Vento	220	1	10293	11,04
607 2	2	2022	16484	32	570	2022242792	MV212608 40	1	3	08/02/2022 20:48	09/02/2022 01:23	Interna-Não programada-Meio ambiente- Descarga Atmosférica	220	1	6592	4,58
607 2	2	2022	14930	4	374	2022242795	FA110623 04	1	3	08/02/2022 19:40	08/02/2022 22:14	Interna-Não programada-Meio ambiente- Vento	220	230	54150	588,0 3
607 2	2	2022	14937	8	237	2022242798	20565458	1	3	08/02/2022 20:50	09/02/2022 03:50	Interna-Não programada-Meio ambiente- Vento	220	1	33449	7,00
607 2	2	2022	14961	32	325	2022242799	PI2121831 0	1	3	08/02/2022 20:50	08/02/2022 22:46	Interna-Não programada-Meio ambiente- Vento	220	2	40614	3,88
607 2	2	2022	15731	1	36	2022242804	10025131 620	1	3	08/02/2022 20:52	09/02/2022 02:26	Interna-Não programada-Meio ambiente- Vento	220	1	4549	5,56
607 2	2	2022	14857	17	240	2022242805	GN113379 61	1	3	08/02/2022 20:47	08/02/2022 21:39	Interna-Não programada-Meio ambiente- Vento	220	102	18583	87,95
607 2	2	2022	14911	2	71	2022242806	90109788	1	3	08/02/2022 20:52	09/02/2022 09:48	Interna-Não programada-Meio ambiente- Vento	220	1	14941	12,92
607 2	2	2022	14963	31	152	2022242812	PO123635 72	1	3	08/02/2022 16:21	09/02/2022 10:37	Interna-Não programada-Meio ambiente- Descarga Atmosférica	34500	9	27563	164,3 3

607 2	2	2022	14964	31	156	2022242814	PC213701 25	1	3	08/02/2022 20:55	09/02/2022 04:30	Interna-Não programada-Meio ambiente- Descarga Atmosférica	220	1	27448	7,58
607 2	2	2022	15739	7	62	2022242821	10005882 026	1	3	08/02/2022 20:56	08/02/2022 23:29	Interna-Não programada-Meio ambiente- Vento	220	1	46150	2,54
607 2	2	2022	16486	2	234	2022242823	RQ110648 00	1	3	08/02/2022 20:56	08/02/2022 23:07	Interna-Não programada-Meio ambiente- Vento	220	12	3440	26,19
607 2	2	2022	14947	1	132	2022242834	NR123215 31	1	3	08/02/2022 20:19	08/02/2022 22:41	Interna-Não programada-Meio ambiente- Vento	13800	7	13666	16,49
607 2	2	2022	14872	12	60	2022242835	GN110018 28	1	3	08/02/2022 20:56	08/02/2022 22:35	Interna-Não programada-Meio ambiente- Vento	220	176	40845	290,0 1
607 2	2	2022	14873	2	18	2022242836	BA121681 69	1	3	08/02/2022 18:42	08/02/2022 22:59	Interna-Não programada-Meio ambiente- Descarga Atmosférica	13800	33	6332	140,9 7
607 2	2	2022	14925	2	88	2022242844	IB1212489 5	1	3	08/02/2022 18:08	09/02/2022 19:00	Interna-Não programada-Meio ambiente- Descarga Atmosférica	13800	45	18577	1118, 51
607 2	2	2022	14982	4	489	2022242857	76039253 5	1	3	08/02/2022 21:04	08/02/2022 22:51	Interna-Não programada-Meio ambiente- Vento	220	1	35708	1,77
607 2	2	2022	14904	32	283	2022242858	02830401	1	3	08/02/2022 21:00	09/02/2022 00:27	Interna-Não programada-Meio ambiente- Árvore ou Vegetação	34500	19	11676	65,63
607 2	2	2022	14904	32	283	2022242858	02830401	1	3	08/02/2022 21:00	09/02/2022 01:45	Interna-Não programada-Meio ambiente- Árvore ou Vegetação	34500	84	11676	399,1 2
607 2	2	2022	14904	32	283	2022242858	02830401	1	3	08/02/2022 21:00	09/02/2022 10:11	Interna-Não programada-Meio ambiente- Árvore ou Vegetação	34500	1	11676	13,17
607 2	2	2022	14904	32	283	2022242858	02830401	1	3	08/02/2022 21:00	09/02/2022 14:14	Interna-Não programada-Meio ambiente- Árvore ou Vegetação	34500	1	11676	17,23
607 2	2	2022	14904	32	283	2022242858	02830401	1	3	09/02/2022 08:49	09/02/2022 10:06	Interna-Não programada-Meio ambiente- Árvore ou Vegetação	34500	84	11676	108,1 3
607 2	2	2022	14904	32	283	2022242858	02830401	1	3	09/02/2022 14:24	09/02/2022 14:43	Interna-Não programada-Meio ambiente- Árvore ou Vegetação	34500	20	11676	6,16
607 2	2	2022	14904	32	283	2022242858	02830401	1	3	09/02/2022 17:57	09/02/2022 18:02	Interna-Não programada-Meio ambiente- Árvore ou Vegetação	34500	20	11676	1,83
607 2	2	2022	14894	1	324	2022242869	CB122729 32	1	3	08/02/2022 19:53	09/02/2022 09:45	Interna-Não programada-Meio ambiente- Vento	13800	21	18174	290,9 5
607 2	2	2022	14890	5	34	2022242870	10034437 108	1	3	08/02/2022 21:06	09/02/2022 15:49	Interna-Não programada-Meio ambiente- Vento	220	1	47064	18,70
607 2	2	2022	14941	1	475	2022242876	IU1101887 5	1	3	08/02/2022 19:22	08/02/2022 23:23	Interna-Não programada-Meio ambiente- Vento	220	119	7488	476,8 9
607 2	2	2022	14964	2	486	2022242878	63028149 0	1	3	08/02/2022 21:08	09/02/2022 13:38	Interna-Não programada-Meio ambiente- Vento	220	1	27448	16,50
607 2	2	2022	15749	1	249	2022242886	VD123635 64	1	3	08/02/2022 20:57	09/02/2022 00:18	Interna-Não programada-Meio ambiente- Descarga Atmosférica	13800	32	14745	107,0 4
607 2	2	2022	14907	1	58	2022242897	10844960	1	3	08/02/2022 21:17	09/02/2022 11:59	Interna-Não programada-Meio ambiente- Vento	220	1	45011	14,68
607 2	2	2022	14963	3	152	2022242928	84013513 0	1	3	08/02/2022 21:25	09/02/2022 06:29	Interna-Não programada-Meio ambiente- Vento	220	1	27563	9,05
607 2	2	2022	14963	2	414	2022242929	PO120220 73	1	3	08/02/2022 20:19	09/02/2022 10:21	Interna-Não programada-Meio ambiente- Vento	13800	73	27563	1024, 31
607 2	2	2022	15744	4	103	2022242931	JT1133701 1	1	3	08/02/2022 21:07	08/02/2022 22:40	Interna-Não programada-Meio ambiente- Vento	220	130	24306	202,1 1
607 2	2	2022	15741	16	420	2022242932	13683913	1	3	08/02/2022 21:26	09/02/2022 00:46	Interna-Não programada-Meio ambiente- Vento	220	1	84980	3,32
607 2	2	2022	15745	5	103	2022242944	JT1224844 7	1	3	08/02/2022 20:38	09/02/2022 11:50	Interna-Não programada-Meio ambiente- Vento	13800	7	20583	106,2 9
607 2	2	2022	14879	35	27	2022242951	CA120417 06	1	3	08/02/2022 21:35	09/02/2022 02:03	Interna-Não programada-Meio ambiente- Descarga Atmosférica	34500	9	28945	40,17
607 2	2	2022	14921	2	8	2022242956	PU123011 32	1	3	08/02/2022 21:36	09/02/2022 09:53	Interna-Não programada-Meio ambiente- Descarga Atmosférica	13800	2	11891	24,56

607 2	2	2022	16488	4	61	2022242962	7136120	1	3	08/02/2022 21:37	09/02/2022 09:24	Interna-Não programada-Meio ambiente-Vento	220	1	39185	11,77
607 2	2	2022	15748	1	354	2022242966	P21100014 4	1	3	08/02/2022 19:55	09/02/2022 01:33	Interna-Não programada-Meio ambiente-Vento	220	93	11658	523,00
607 2	2	2022	14913	4	73	2022242967	10002655 509	1	3	08/02/2022 21:42	09/02/2022 19:11	Interna-Não programada-Meio ambiente-Vento	220	1	15972	21,48
607 2	2	2022	14905	2	464	2022242978	GE120001 50	1	3	08/02/2022 21:45	09/02/2022 22:36	Interna-Não programada-Meio ambiente-Descarga Atmosférica	13800	3	5444	74,54
607 2	2	2022	14943	2	197	2022242981	IH1118233 2	1	3	08/02/2022 21:43	09/02/2022 05:53	Interna-Não programada-Meio ambiente-Descarga Atmosférica	220	142	14352	1158,25
607 2	2	2022	14858	2	373	2022242983	LA113491 43	1	3	08/02/2022 21:20	08/02/2022 23:14	Interna-Não programada-Meio ambiente-Descarga Atmosférica	220	52	67116	98,48
607 2	2	2022	14945	1	185	2022242988	AZ124045 19	1	3	08/02/2022 19:59	09/02/2022 11:10	Interna-Não programada-Meio ambiente-Vento	13800	5	9955	75,93
607 2	2	2022	14945	1	185	2022242988	AZ124045 19	1	3	08/02/2022 19:59	09/02/2022 13:24	Interna-Não programada-Meio ambiente-Vento	13800	1	9955	17,42
607 2	2	2022	14945	1	185	2022242988	AZ124045 19	1	3	08/02/2022 19:59	09/02/2022 13:42	Interna-Não programada-Meio ambiente-Vento	13800	3	9955	53,15
607 2	2	2022	14945	1	185	2022242988	AZ124045 19	1	3	08/02/2022 19:59	09/02/2022 16:55	Interna-Não programada-Meio ambiente-Vento	13800	1	9955	20,93
607 2	2	2022	16484	33	570	2022242989	MV120306 66	1	3	08/02/2022 11:01	09/02/2022 09:49	Interna-Não programada-Meio ambiente-Descarga Atmosférica	34500	51	6592	1162,49
607 2	2	2022	14873	2	18	2022242993	NQ124139 57LD	1	3	08/02/2022 21:52	09/02/2022 07:10	Interna-Não programada-Meio ambiente-Descarga Atmosférica	13800	4	6332	37,24
607 2	2	2022	14982	1	489	2022243000	10007097 903	1	3	08/02/2022 21:54	08/02/2022 23:45	Interna-Não programada-Meio ambiente-Vento	220	1	35708	1,84
607 2	2	2022	14904	31	283	2022243007	FB122550 11	1	3	08/02/2022 21:56	09/02/2022 05:28	Interna-Não programada-Meio ambiente-Vento	34500	233	11676	1751,45
607 2	2	2022	14873	2	456	2022243014	NQ212325 27	1	3	08/02/2022 21:59	09/02/2022 06:32	Interna-Não programada-Meio ambiente-Descarga Atmosférica	220	1	6332	8,54
607 2	2	2022	15733	3	43	2022243015	KR110391 57	1	3	08/02/2022 21:20	08/02/2022 23:31	Interna-Não programada-Meio ambiente-Vento	220	123	17588	268,41
607 2	2	2022	14934	30	103	2022243021	JT2135888 7	1	3	08/02/2022 22:04	09/02/2022 12:54	Interna-Não programada-Meio ambiente-Descarga Atmosférica	220	1	7178	14,83
607 2	2	2022	14873	2	18	2022243022	BA123824 84LD	1	3	08/02/2022 18:11	09/02/2022 10:31	Interna-Não programada-Meio ambiente-Descarga Atmosférica	13800	18	6332	293,98
607 2	2	2022	14890	2	34	2022243025	10032651 226	1	3	08/02/2022 22:06	09/02/2022 11:13	Interna-Não programada-Meio ambiente-Vento	220	1	47064	13,11
607 2	2	2022	14986	2	379	2022243028	UT210169 15	1	3	08/02/2022 22:07	09/02/2022 07:49	Interna-Não programada-Meio ambiente-Descarga Atmosférica	220	1	2117	9,69
607 2	2	2022	14876	1	23	2022243035	BJ1206898 4	1	3	08/02/2022 22:13	09/02/2022 18:10	Interna-Não programada-Meio ambiente-Vento	13800	1	10279	19,94
607 2	2	2022	14923	2	309	2022243036	22900022 46	1	3	08/02/2022 22:13	09/02/2022 11:55	Interna-Não programada-Meio ambiente-Vento	220	1	32903	13,70
607 2	2	2022	14955	2	384	2022243037	IT1222252 7	1	3	08/02/2022 21:27	09/02/2022 09:24	Interna-Não programada-Meio ambiente-Descarga Atmosférica	13800	13	5701	155,29
607 2	2	2022	15747	3	148	2022243056	PR111865 83	1	3	08/02/2022 21:08	08/02/2022 23:36	Interna-Não programada-Meio ambiente-Vento	220	92	14836	226,52
607 2	2	2022	14879	2	27	2022243064	10900286 40	1	3	08/02/2022 22:25	09/02/2022 11:46	Interna-Não programada-Meio ambiente-Vento	220	1	28945	13,35
607 2	2	2022	15732	1	390	2022243067	SW113795 28	1	3	08/02/2022 17:30	09/02/2022 10:45	Interna-Não programada-Meio ambiente-Árvore ou Vegetação	220	4	15615	68,98
607 2	2	2022	14929	1	93	2022243075	IK1230024 9	1	3	08/02/2022 22:37	09/02/2022 09:42	Interna-Não programada-Meio ambiente-Descarga Atmosférica	13800	5	19010	55,39
607 2	2	2022	14933	2	102	2022243076	JA1216664 3	1	3	08/02/2022 22:20	09/02/2022 08:25	Interna-Não programada-Meio ambiente-Vento	13800	9	19127	90,72

607 2	2	2022	14936	5	237	2022243077	10024821 690	1	3	08/02/2022 22:39	09/02/2022 08:06	Interna-Não programada-Meio ambiente- Vento	220	1	40763	9,44
607 2	2	2022	14918	1	499	2022243080	MB121093 36	1	3	08/02/2022 21:53	09/02/2022 09:36	Interna-Não programada-Meio ambiente- Vento	13800	38	33566	445,2 1
607 2	2	2022	14918	1	499	2022243080	MB121093 36	1	3	08/02/2022 21:53	10/02/2022 13:23	Interna-Não programada-Meio ambiente- Vento	13800	1	33566	39,50
607 2	2	2022	14918	1	499	2022243080	MB121093 36	1	3	10/02/2022 11:04	10/02/2022 13:30	Interna-Não programada-Meio ambiente- Vento	13800	38	33566	92,38
607 2	2	2022	14978	31	216	2022243081	PI1232278 0	1	3	08/02/2022 20:54	09/02/2022 10:19	Interna-Não programada-Meio ambiente- Vento	34500	7	8736	93,90
607 2	2	2022	14989	3	80	2022243083	10003939 802	1	3	08/02/2022 22:44	09/02/2022 09:40	Interna-Não programada-Meio ambiente- Vento	220	1	24059	10,92
607 2	2	2022	16478	2	332	2022243085	GA210278 75	1	3	08/02/2022 22:45	09/02/2022 06:00	Interna-Não programada-Meio ambiente- Descarga Atmosférica	220	2	8706	14,47
607 2	2	2022	14910	3	55	2022243089	GR110162 12	1	3	08/02/2022 22:46	09/02/2022 08:42	Interna-Não programada-Meio ambiente- Vento	220	127	19387	1260, 16
607 2	2	2022	14889	30	34	2022243113	00340404	1	3	08/02/2022 22:48	08/02/2022 22:51	Interna-Não programada-Meio ambiente- Vento	13800	1	20733	0,06
607 2	2	2022	14889	2	359	2022243113	00340404	1	3	08/02/2022 22:48	08/02/2022 23:14	Interna-Não programada-Meio ambiente- Vento	13800	706	20733	310,8 4
607 2	2	2022	14889	1	359	2022243113	00340404	1	3	08/02/2022 22:48	08/02/2022 23:14	Interna-Não programada-Meio ambiente- Vento	13800	863	20733	379,9 6
607 2	2	2022	14889	30	34	2022243113	00340404	1	3	08/02/2022 22:55	08/02/2022 23:14	Interna-Não programada-Meio ambiente- Vento	13800	36	20733	11,66
607 2	2	2022	14889	30	34	2022243113	00340404	1	3	08/02/2022 23:15	09/02/2022 04:12	Interna-Não programada-Meio ambiente- Vento	13800	1	20733	4,96
607 2	2	2022	14889	2	359	2022243113	00340404	1	3	08/02/2022 23:15	09/02/2022 04:12	Interna-Não programada-Meio ambiente- Vento	13800	706	20733	3500, 00
607 2	2	2022	14889	1	359	2022243113	00340404	1	3	08/02/2022 23:15	09/02/2022 04:12	Interna-Não programada-Meio ambiente- Vento	13800	863	20733	4278, 32
607 2	2	2022	14889	30	34	2022243113	00340404	1	3	08/02/2022 23:15	09/02/2022 07:37	Interna-Não programada-Meio ambiente- Vento	13800	1	20733	8,37
607 2	2	2022	14889	30	34	2022243113	00340404	1	3	08/02/2022 23:15	09/02/2022 10:22	Interna-Não programada-Meio ambiente- Vento	13800	34	20733	378,0 8
607 2	2	2022	14889	30	34	2022243113	00340404	1	3	09/02/2022 12:03	09/02/2022 12:33	Interna-Não programada-Meio ambiente- Vento	13800	1	20733	0,50
607 2	2	2022	14982	4	489	2022243134	CN110000 16	1	3	08/02/2022 23:07	09/02/2022 01:00	Interna-Não programada-Meio ambiente- Vento	220	104	35708	195,4 6
607 2	2	2022	14894	4	204	2022243135	AA120722 01	1	3	08/02/2022 21:55	09/02/2022 07:34	Interna-Não programada-Meio ambiente- Descarga Atmosférica	13800	35	18174	337,5 2
607 2	2	2022	16479	1	386	2022243136	24600079 48	1	3	08/02/2022 23:17	09/02/2022 12:39	Interna-Não programada-Meio ambiente- Vento	220	1	54545	13,36
607 2	2	2022	14966	9	57	2022243143	10014845 111	1	3	08/02/2022 23:26	09/02/2022 13:08	Interna-Não programada-Meio ambiente- Vento	220	1	31580	13,69
607 2	2	2022	14885	10	61	2022243144	10030024 674	1	3	08/02/2022 23:28	09/02/2022 14:39	Interna-Não programada-Meio ambiente- Vento	220	1	34928	15,18
607 2	2	2022	14942	5	233	2022243149	10000028 744	1	3	08/02/2022 23:33	09/02/2022 13:56	Interna-Não programada-Meio ambiente- Vento	220	1	53697	14,37
607 2	2	2022	16479	1	386	2022243151	VA112067 04	1	3	08/02/2022 23:38	09/02/2022 08:39	Interna-Não programada-Meio ambiente- Vento	220	105	54545	945,5 5
607 2	2	2022	16494	2	129	2022243159	NQ113457 25	1	3	08/02/2022 23:50	09/02/2022 12:35	Interna-Não programada-Meio ambiente- Vento	220	2	17475	25,47
607 2	2	2022	16494	2	129	2022243159	NQ113457 25	1	3	09/02/2022 03:26	09/02/2022 12:41	Interna-Não programada-Meio ambiente- Vento	220	3	17475	27,72
607 2	2	2022	14936	5	237	2022243170	10016294 473	1	3	08/02/2022 23:58	09/02/2022 11:25	Interna-Não programada-Meio ambiente- Vento	220	1	40763	11,44

607 2	2	2022	16480	12	386	2022243175	VA111929 32	1	3	08/02/2022 22:21	09/02/2022 02:05	Interna-Não programada-Meio ambiente- Vento	220	98	25416	364,4 5
607 2	2	2022	14871	10	60	2022243176	GN110018 11	1	3	09/02/2022 00:00	09/02/2022 03:01	Interna-Não programada-Meio ambiente- Vento	220	148	35435	444,5 8
607 2	2	2022	14981	6	498	2022243179	BV121032 50	1	3	09/02/2022 00:03	09/02/2022 12:07	Interna-Não programada-Meio ambiente- Descarga Atmosférica	13800	23	54589	277,1 8
607 2	2	2022	14984	8	176	2022243195	01760224	1	3	09/02/2022 00:18	09/02/2022 11:27	Interna-Não programada-Meio ambiente- Árvore ou Vegetação	13800	2	43080	22,28
607 2	2	2022	14984	2	176	2022243195	01760224	1	3	09/02/2022 00:18	09/02/2022 11:27	Interna-Não programada-Meio ambiente- Árvore ou Vegetação	13800	443	43080	4935, 76
607 2	2	2022	14984	2	176	2022243195	01760224	1	3	09/02/2022 00:18	09/02/2022 12:00	Interna-Não programada-Meio ambiente- Árvore ou Vegetação	13800	502	43080	5866, 71
607 2	2	2022	14984	2	176	2022243195	01760224	1	3	09/02/2022 00:18	09/02/2022 12:45	Interna-Não programada-Meio ambiente- Árvore ou Vegetação	13800	200	43080	2487, 28
607 2	2	2022	14984	2	176	2022243195	01760224	1	3	09/02/2022 01:57	09/02/2022 02:01	Interna-Não programada-Meio ambiente- Árvore ou Vegetação	13800	156	43080	9,36
607 2	2	2022	14984	1	176	2022243195	01760224	1	3	09/02/2022 01:57	09/02/2022 02:32	Interna-Não programada-Meio ambiente- Árvore ou Vegetação	13800	1	43080	0,58
607 2	2	2022	14871	7	60	2022243195	01760224	1	3	09/02/2022 01:57	09/02/2022 02:32	Interna-Não programada-Meio ambiente- Árvore ou Vegetação	13800	1	35435	0,58
607 2	2	2022	14984	9	176	2022243195	01760224	1	3	09/02/2022 01:57	09/02/2022 02:32	Interna-Não programada-Meio ambiente- Árvore ou Vegetação	13800	464	43080	267,8 3
607 2	2	2022	14984	8	176	2022243195	01760224	1	3	09/02/2022 01:57	09/02/2022 02:32	Interna-Não programada-Meio ambiente- Árvore ou Vegetação	13800	1444	43080	833,5 1
607 2	2	2022	14984	2	176	2022243195	01760224	1	3	09/02/2022 01:57	09/02/2022 02:32	Interna-Não programada-Meio ambiente- Árvore ou Vegetação	13800	14307	43080	8258, 32
607 2	2	2022	14984	1	176	2022243195	01760224	1	3	09/02/2022 03:22	09/02/2022 04:10	Interna-Não programada-Meio ambiente- Árvore ou Vegetação	13800	643	43080	510,4 7
607 2	2	2022	14984	2	176	2022243195	01760224	1	3	09/02/2022 03:22	09/02/2022 12:00	Interna-Não programada-Meio ambiente- Árvore ou Vegetação	13800	1	43080	8,63
607 2	2	2022	14984	2	176	2022243195	01760224	1	3	09/02/2022 03:22	09/02/2022 12:45	Interna-Não programada-Meio ambiente- Árvore ou Vegetação	13800	1	43080	9,38
607 2	2	2022	14918	1	499	2022243198	MB123755 92	1	3	08/02/2022 23:48	09/02/2022 10:24	Interna-Não programada-Meio ambiente- Descarga Atmosférica	13800	25	33566	264,9 8
607 2	2	2022	14881	1	30	2022243207	93001925 8	1	3	09/02/2022 00:28	09/02/2022 13:43	Interna-Não programada-Meio ambiente- Vento	220	1	11833	13,24
607 2	2	2022	14906	3	56	2022243210	GE123791 06	1	3	08/02/2022 23:54	09/02/2022 06:58	Interna-Não programada-Meio ambiente- Vento	13800	238	31556	1678, 83
607 2	2	2022	14934	2	407	2022243213	SX2120068 7	1	3	09/02/2022 00:40	09/02/2022 13:12	Interna-Não programada-Meio ambiente- Vento	220	1	7178	12,54
607 2	2	2022	16483	1	84	2022243217	10006945 218	1	3	09/02/2022 00:49	09/02/2022 13:36	Interna-Não programada-Meio ambiente- Vento	220	1	7465	12,77
607 2	2	2022	15740	4	420	2022243226	20008106 8	1	3	09/02/2022 01:13	09/02/2022 12:11	Interna-Não programada-Meio ambiente- Vento	220	1	51039	10,96
607 2	2	2022	14930	35	374	2022243227	29200117 47	1	3	09/02/2022 01:26	09/02/2022 04:33	Interna-Não programada-Meio ambiente- Vento	220	1	54150	3,11
607 2	2	2022	15743	2	26	2022243228	BG120001 11	1	3	09/02/2022 01:30	09/02/2022 05:02	Interna-Não programada-Meio ambiente- Descarga Atmosférica	13800	18	1533	63,46
607 2	2	2022	14879	3	141	2022243233	SO121915 50	1	3	09/02/2022 01:48	09/02/2022 07:18	Interna-Não programada-Meio ambiente- Vento	13800	1	28945	5,49
607 2	2	2022	14961	1	190	2022243236	29600480 22	1	3	09/02/2022 01:53	09/02/2022 04:34	Interna-Não programada-Meio ambiente- Vento	220	1	40614	2,70
607 2	2	2022	15741	9	420	2022243239	AO120073 17	1	3	09/02/2022 01:58	09/02/2022 03:29	Interna-Não programada-Meio ambiente- Vento	13800	2	84980	3,00
607 2	2	2022	15731	1	36	2022243248	SW112404 77	1	3	09/02/2022 02:17	09/02/2022 03:04	Interna-Não programada-Meio ambiente- Descarga Atmosférica	220	20	4549	15,64

607 2	2	2022	14921	4	8	2022243251	00080244	1	3	09/02/2022 02:33	09/02/2022 04:35	Interna-Não programada-Meio ambiente-Vento	13800	34	11891	69,12
607 2	2	2022	14921	4	8	2022243251	00080244	1	3	09/02/2022 02:33	09/02/2022 10:26	Interna-Não programada-Meio ambiente-Vento	13800	629	11891	4961,94
607 2	2	2022	14987	1	201	2022243259	66006856	1	3	09/02/2022 03:02	09/02/2022 04:53	Interna-Não programada-Meio ambiente-Vento	220	1	17538	1,85
607 2	2	2022	14930	35	374	2022243260	FA12437555	1	3	09/02/2022 03:07	09/02/2022 07:29	Interna-Não programada-Meio ambiente-Descarga Atmosférica	34500	9	54150	39,21
607 2	2	2022	14865	1	128	2022243261	NZ12000067	1	3	09/02/2022 00:23	09/02/2022 08:05	Interna-Não programada-Meio ambiente-Descarga Atmosférica	13800	13	17672	100,08
607 2	2	2022	14881	1	97	2022243273	DV10395384	1	3	09/02/2022 03:47	09/02/2022 07:25	Interna-Não programada-Meio ambiente-Vento	13800	38	11833	138,33
607 2	2	2022	14881	1	97	2022243273	DV10395384	1	3	09/02/2022 03:47	09/02/2022 13:45	Interna-Não programada-Meio ambiente-Vento	13800	7	11833	69,76
607 2	2	2022	14881	1	97	2022243273	DV10395384	1	3	09/02/2022 03:47	09/02/2022 14:42	Interna-Não programada-Meio ambiente-Vento	13800	5	11833	54,62
607 2	2	2022	14881	1	97	2022243273	DV10395384	1	3	09/02/2022 03:47	09/02/2022 15:29	Interna-Não programada-Meio ambiente-Vento	13800	56	11833	655,57
607 2	2	2022	14881	1	97	2022243273	DV10395384	1	3	09/02/2022 03:47	09/02/2022 16:04	Interna-Não programada-Meio ambiente-Vento	13800	126	11833	1548,58
607 2	2	2022	14881	1	97	2022243273	DV10395384	1	3	09/02/2022 03:47	09/02/2022 16:15	Interna-Não programada-Meio ambiente-Vento	13800	2	11833	24,95
607 2	2	2022	14881	1	97	2022243273	DV10395384	1	3	09/02/2022 09:26	09/02/2022 09:51	Interna-Não programada-Meio ambiente-Vento	13800	38	11833	15,27
607 2	2	2022	14881	1	97	2022243273	DV10395384	1	3	09/02/2022 11:08	09/02/2022 11:40	Interna-Não programada-Meio ambiente-Vento	13800	38	11833	20,14
607 2	2	2022	14912	2	395	2022243280	MR12064832	1	3	09/02/2022 04:22	09/02/2022 20:03	Interna-Não programada-Meio ambiente-Vento	13800	1	6746	15,68
607 2	2	2022	14865	1	9	2022243289	AC12388919	1	3	09/02/2022 04:34	09/02/2022 10:33	Interna-Não programada-Meio ambiente-Descarga Atmosférica	13800	7	17672	41,78
607 2	2	2022	15749	35	173	2022243291	SG12390506	1	3	09/02/2022 00:58	09/02/2022 18:41	Interna-Não programada-Meio ambiente-Descarga Atmosférica	34500	42	14745	743,57
607 2	2	2022	14961	32	325	2022243292	PI12262312	1	3	09/02/2022 04:39	09/02/2022 08:20	Interna-Não programada-Meio ambiente-Vento	34500	10	40614	36,78
607 2	2	2022	14875	1	24	2022243300	BM12204860	1	3	09/02/2022 02:52	09/02/2022 07:03	Interna-Não programada-Meio ambiente-Descarga Atmosférica	13800	8	5367	33,46
607 2	2	2022	14926	1	10	2022243301	AE18461962TS	1	3	09/02/2022 04:56	09/02/2022 17:36	Interna-Não programada-Meio ambiente-Vento	13800	30	1898	379,89
607 2	2	2022	14973	1	163	2022243307	RB12039395	1	3	09/02/2022 05:05	09/02/2022 09:29	Interna-Não programada-Meio ambiente-Vento	13800	12	12011	52,72
607 2	2	2022	14941	2	475	2022243310	IU10426588	1	3	09/02/2022 05:07	09/02/2022 12:52	Interna-Não programada-Meio ambiente-Vento	13800	27	7488	209,03
607 2	2	2022	14941	2	475	2022243310	IU10426588	1	3	09/02/2022 05:07	09/02/2022 15:00	Interna-Não programada-Meio ambiente-Vento	13800	5	7488	49,40
607 2	2	2022	14941	2	475	2022243310	IU10426588	1	3	09/02/2022 05:07	09/02/2022 16:04	Interna-Não programada-Meio ambiente-Vento	13800	21	7488	229,86
607 2	2	2022	14945	1	430	2022243312	MZ10398421	1	3	09/02/2022 05:08	09/02/2022 09:17	Interna-Não programada-Meio ambiente-Vento	13800	37	9955	153,24
607 2	2	2022	14945	1	430	2022243312	MZ10398421	1	3	09/02/2022 05:08	09/02/2022 10:27	Interna-Não programada-Meio ambiente-Vento	13800	6	9955	31,92
607 2	2	2022	14877	1	165	2022243318	JR12198907	1	3	08/02/2022 22:45	09/02/2022 08:12	Interna-Não programada-Meio ambiente-Descarga Atmosférica	13800	39	7423	367,94
607 2	2	2022	16474	13	61	2022243324	16992209	1	3	09/02/2022 05:19	09/02/2022 10:33	Interna-Não programada-Meio ambiente-Vento	220	1	18066	5,22
607 2	2	2022	16491	2	164	2022243331	SC12005282	1	3	09/02/2022 04:39	09/02/2022 16:02	Interna-Não programada-Meio ambiente-Descarga Atmosférica	13800	20	17541	227,38

607 2	2	2022	15734	2	394	2022243335	KR121658 73	1	3	09/02/2022 05:39	09/02/2022 07:38	Interna-Não programada-Meio ambiente- Descarga Atmosférica	13800	20	2536	39,64
607 2	2	2022	14922	2	83	2022243336	IP2133350 6	1	3	09/02/2022 05:39	09/02/2022 10:43	Interna-Não programada-Meio ambiente- Descarga Atmosférica	220	1	10659	5,06
607 2	2	2022	14953	1	488	2022243337	PL2111866 2	1	3	08/02/2022 21:04	09/02/2022 10:54	Interna-Não programada-Meio ambiente- Descarga Atmosférica	220	1	20496	13,83
607 2	2	2022	14928	32	260	2022243345	SZ1226285 2	1	3	09/02/2022 05:44	09/02/2022 09:02	Interna-Não programada-Meio ambiente- Descarga Atmosférica	34500	36	12002	118,5 5
607 2	2	2022	14978	31	216	2022243346	PI1204803 7	1	3	09/02/2022 05:01	09/02/2022 13:48	Interna-Não programada-Meio ambiente- Árvore ou Vegetação	34500	6	8736	52,69
607 2	2	2022	14930	35	374	2022243348	CW121984 25	1	3	09/02/2022 05:45	09/02/2022 09:43	Interna-Não programada-Meio ambiente- Descarga Atmosférica	34500	17	54150	67,19
607 2	2	2022	14894	4	204	2022243351	PV124682 58	1	3	09/02/2022 05:46	09/02/2022 10:43	Interna-Não programada-Meio ambiente- Vento	13800	70	18174	346,6 6
607 2	2	2022	14894	4	204	2022243351	PV124682 58	1	3	09/02/2022 05:46	09/02/2022 11:04	Interna-Não programada-Meio ambiente- Vento	13800	121	18174	641,2 3
607 2	2	2022	14920	2	96	2022243357	IX1200000 2LD	1	3	09/02/2022 05:51	09/02/2022 10:53	Interna-Não programada-Meio ambiente- Vento	13800	736	14563	3701, 88
607 2	2	2022	16478	1	350	2022243358	AO320976 62	1	3	09/02/2022 05:53	09/02/2022 08:22	Interna-Não programada-Meio ambiente- Vento	13800	9	8706	22,29
607 2	2	2022	14927	1	90	2022243360	IJ1220062 1	1	3	09/02/2022 05:55	09/02/2022 11:37	Interna-Não programada-Meio ambiente- Descarga Atmosférica	13800	9	3085	51,19
607 2	2	2022	15749	2	340	2022243361	NH184093 00TS	1	3	08/02/2022 23:23	09/02/2022 08:06	Interna-Não programada-Meio ambiente- Vento	13800	64	14745	556,9 4
607 2	2	2022	15734	36	347	2022243363	KR213503 85	1	3	09/02/2022 05:57	09/02/2022 11:21	Interna-Não programada-Meio ambiente- Vento	220	1	2536	5,39
607 2	2	2022	14930	35	374	2022243364	FA121461 08	1	3	09/02/2022 03:34	09/02/2022 09:39	Interna-Não programada-Meio ambiente- Descarga Atmosférica	34500	36	54150	218,7 5
607 2	2	2022	14985	3	180	2022243367	UR120033 95	1	3	09/02/2022 05:59	09/02/2022 08:18	Interna-Não programada-Meio ambiente- Descarga Atmosférica	13800	8	24135	18,48
607 2	2	2022	14887	1	225	2022243368	CM120639 44	1	3	09/02/2022 05:09	09/02/2022 09:15	Interna-Não programada-Meio ambiente- Vento	13800	31	3605	126,6 0
607 2	2	2022	14951	31	137	2022243373	PB121632 12	1	3	09/02/2022 06:01	09/02/2022 13:07	Interna-Não programada-Meio ambiente- Descarga Atmosférica	34500	28	15050	198,6 1
607 2	2	2022	14939	1	352	2022243376	MU21082 961	1	3	09/02/2022 06:02	09/02/2022 18:52	Interna-Não programada-Meio ambiente- Descarga Atmosférica	220	1	13745	12,82
607 2	2	2022	15748	1	354	2022243377	PZ1100014 4	1	3	09/02/2022 03:22	09/02/2022 08:06	Interna-Não programada-Meio ambiente- Vento	220	93	11658	439,3 2
607 2	2	2022	16491	2	473	2022243378	MD123004 25	1	3	08/02/2022 23:02	09/02/2022 08:29	Interna-Não programada-Meio ambiente- Descarga Atmosférica	13800	4	17541	37,80
607 2	2	2022	14985	1	180	2022243379	UR110567 75	1	3	09/02/2022 06:03	09/02/2022 22:11	Interna-Não programada-Meio ambiente- Vento	220	179	24135	2887, 12
607 2	2	2022	14940	1	389	2022243381	LZ1200054 3	1	3	09/02/2022 05:00	09/02/2022 11:05	Interna-Não programada-Meio ambiente- Vento	13800	1	107006	6,09
607 2	2	2022	14940	1	389	2022243381	LZ1200054 3	1	3	09/02/2022 05:00	09/02/2022 12:20	Interna-Não programada-Meio ambiente- Vento	13800	4	107006	29,33
607 2	2	2022	14940	1	389	2022243381	LZ1200054 3	1	3	09/02/2022 05:00	09/02/2022 13:08	Interna-Não programada-Meio ambiente- Vento	13800	5	107006	40,70
607 2	2	2022	14940	1	389	2022243381	LZ1200054 3	1	3	09/02/2022 05:00	09/02/2022 23:14	Interna-Não programada-Meio ambiente- Vento	13800	29	107006	528,9 0
607 2	2	2022	14940	1	389	2022243381	LZ1200054 3	1	3	09/02/2022 22:31	09/02/2022 23:14	Interna-Não programada-Meio ambiente- Vento	13800	9	107006	6,50
607 2	2	2022	14873	2	18	2022243383	NP123071 45	1	3	08/02/2022 23:02	09/02/2022 12:51	Interna-Não programada-Meio ambiente- Descarga Atmosférica	13800	16	6332	220,9 6
607 2	2	2022	15733	1	43	2022243385	KR124005 31	1	3	09/02/2022 06:05	09/02/2022 09:28	Interna-Não programada-Meio ambiente- Vento	13800	92	17588	311,2 4

607 2	2	2022	14917	1	123	2022243387	GY123441 99	1	3	09/02/2022 06:06	09/02/2022 18:22	Interna-Não programada-Meio ambiente- Descarga Atmosférica	13800	8	6224	98,07
607 2	2	2022	14941	1	92	2022243390	GS120685 49	1	3	09/02/2022 06:07	09/02/2022 09:32	Interna-Não programada-Meio ambiente- Descarga Atmosférica	13800	9	7488	30,62
607 2	2	2022	14886	2	326	2022243394	UR120688 93	1	3	09/02/2022 06:09	09/02/2022 09:34	Interna-Não programada-Meio ambiente- Vento	13800	34	5536	115,9 4
607 2	2	2022	14956	2	242	2022243395	PW122195 64	1	3	09/02/2022 05:37	10/02/2022 20:23	Interna-Não programada-Meio ambiente- Descarga Atmosférica	13800	21	32677	813,8 0
607 2	2	2022	14880	1	28	2022243398	CD210001 39	1	3	09/02/2022 06:10	09/02/2022 12:10	Interna-Não programada-Meio ambiente- Vento	220	1	5023	5,99
607 2	2	2022	14939	2	352	2022243403	MU11100 778	1	3	09/02/2022 01:43	09/02/2022 09:13	Interna-Não programada-Meio ambiente- Vento	220	89	13745	666,5 1
607 2	2	2022	14875	1	24	2022243406	BM123257 55	1	3	09/02/2022 06:13	09/02/2022 11:26	Interna-Não programada-Meio ambiente- Descarga Atmosférica	13800	7	5367	36,50
607 2	2	2022	14879	3	141	2022243410	CC211939 43	1	3	09/02/2022 06:14	09/02/2022 13:56	Interna-Não programada-Meio ambiente- Descarga Atmosférica	220	1	28945	7,70
607 2	2	2022	15733	1	43	2022243416	10600914 01	1	3	09/02/2022 06:15	09/02/2022 08:49	Interna-Não programada-Meio ambiente- Vento	220	1	17588	2,56
607 2	2	2022	14962	1	41	2022243420	ED122933 80	1	3	09/02/2022 04:13	09/02/2022 14:26	Interna-Não programada-Meio ambiente- Descarga Atmosférica	13800	9	15099	91,84
607 2	2	2022	14956	2	242	2022243423	MY123588 69LD	1	3	09/02/2022 01:11	10/02/2022 22:15	Interna-Não programada-Meio ambiente- Descarga Atmosférica	13800	138	32677	6218, 70
607 2	2	2022	14963	33	152	2022243424	MX121922 66RE	1	3	08/02/2022 21:56	09/02/2022 09:55	Interna-Não programada-Meio ambiente- Descarga Atmosférica	34500	88	27563	1054, 24
607 2	2	2022	16483	1	266	2022243426	MG211131 89	1	3	09/02/2022 06:19	09/02/2022 13:31	Interna-Não programada-Meio ambiente- Descarga Atmosférica	220	1	7465	7,20
607 2	2	2022	15738	2	62	2022243427	-	1	3	09/02/2022 06:15	09/02/2022 13:07	Interna-Não programada-Meio ambiente- Vento	13800	9	39227	61,86
607 2	2	2022	15738	2	62	2022243427	-	1	3	09/02/2022 06:15	09/02/2022 19:04	Interna-Não programada-Meio ambiente- Vento	13800	14	39227	179,6 0
607 2	2	2022	15738	2	62	2022243427	-	1	3	09/02/2022 17:25	09/02/2022 19:04	Interna-Não programada-Meio ambiente- Vento	13800	9	39227	14,96
607 2	2	2022	14978	33	216	2022243428	02160401	1	3	09/02/2022 06:14	09/02/2022 13:04	Interna-Não programada-Meio ambiente- Vento	34500	2	8736	13,68
607 2	2	2022	14978	33	216	2022243428	02160401	1	3	09/02/2022 06:14	09/02/2022 14:09	Interna-Não programada-Meio ambiente- Vento	34500	133	8736	1052, 92
607 2	2	2022	14978	33	216	2022243428	02160401	1	3	09/02/2022 06:14	09/02/2022 14:43	Interna-Não programada-Meio ambiente- Vento	34500	1	8736	8,48
607 2	2	2022	14978	33	216	2022243428	02160401	1	3	09/02/2022 06:14	09/02/2022 14:48	Interna-Não programada-Meio ambiente- Vento	34500	312	8736	2672, 97
607 2	2	2022	14978	33	216	2022243428	02160401	1	3	09/02/2022 13:35	09/02/2022 15:16	Interna-Não programada-Meio ambiente- Vento	34500	2	8736	3,39
607 2	2	2022	16488	2	61	2022243432	10739830	1	3	09/02/2022 06:20	09/02/2022 10:20	Interna-Não programada-Meio ambiente- Vento	220	1	39185	3,99
607 2	2	2022	15745	7	103	2022243435	JT1842917 5TS	1	3	09/02/2022 05:32	09/02/2022 19:16	Interna-Não programada-Meio ambiente- Árvore ou Vegetação	13800	15	20583	205,7 9
607 2	2	2022	15745	7	103	2022243435	JT1842917 5TS	1	3	09/02/2022 05:32	09/02/2022 22:08	Interna-Não programada-Meio ambiente- Árvore ou Vegetação	13800	17	20583	282,0 3
607 2	2	2022	15745	7	103	2022243435	JT1842917 5TS	1	3	09/02/2022 05:32	10/02/2022 08:37	Interna-Não programada-Meio ambiente- Árvore ou Vegetação	13800	1	20583	27,08
607 2	2	2022	15745	7	103	2022243435	JT1842917 5TS	1	3	09/02/2022 05:32	10/02/2022 12:18	Interna-Não programada-Meio ambiente- Árvore ou Vegetação	13800	43	20583	1322, 90
607 2	2	2022	15745	7	103	2022243435	JT1842917 5TS	1	3	09/02/2022 05:32	10/02/2022 12:42	Interna-Não programada-Meio ambiente- Árvore ou Vegetação	13800	6	20583	186,9 7
607 2	2	2022	15745	7	103	2022243435	JT1842917 5TS	1	3	10/02/2022 08:37	10/02/2022 09:30	Interna-Não programada-Meio ambiente- Árvore ou Vegetação	13800	23	20583	20,18

607 2	2	2022	14977	1	316	2022243439	10008343 312	1	3	09/02/2022 06:22	09/02/2022 12:24	Interna-Não programada-Meio ambiente- Vento	220	1	6302	6,03
607 2	2	2022	14941	1	92	2022243444	IU1225971 1	1	3	08/02/2022 23:20	09/02/2022 09:59	Interna-Não programada-Meio ambiente- Descarga Atmosférica	13800	5	7488	53,20
607 2	2	2022	14934	3	144	2022243449	DP122545 59	1	3	08/02/2022 21:17	09/02/2022 10:53	Interna-Não programada-Meio ambiente- Descarga Atmosférica	13800	22	7178	299,1 0
607 2	2	2022	14962	31	151	2022243450	PK210858 42	1	3	09/02/2022 06:24	10/02/2022 09:08	Interna-Não programada-Meio ambiente- Vento	220	1	15099	26,73
607 2	2	2022	14945	2	127	2022243452	NA212016 85	1	3	09/02/2022 06:24	09/02/2022 17:17	Interna-Não programada-Meio ambiente- Descarga Atmosférica	220	1	9955	10,87
607 2	2	2022	14911	1	100	2022243456	FC123214 57	1	3	09/02/2022 06:24	09/02/2022 11:34	Interna-Não programada-Meio ambiente- Descarga Atmosférica	13800	22	14941	113,5 3
607 2	2	2022	16481	2	574	2022243460	ZN123025 28	1	3	09/02/2022 06:27	09/02/2022 15:04	Interna-Não programada-Meio ambiente- Vento	13800	28	5702	241,0 7
607 2	2	2022	16481	2	574	2022243460	ZN123025 28	1	3	09/02/2022 06:27	09/02/2022 16:47	Interna-Não programada-Meio ambiente- Vento	13800	1	5702	10,33
607 2	2	2022	16481	2	574	2022243460	ZN123025 28	1	3	09/02/2022 06:27	09/02/2022 17:06	Interna-Não programada-Meio ambiente- Vento	13800	1	5702	10,64
607 2	2	2022	14889	30	34	2022243462	CT123335 70	1	3	09/02/2022 06:18	09/02/2022 09:16	Interna-Não programada-Meio ambiente- Vento	34500	5	20733	14,87
607 2	2	2022	14889	30	34	2022243462	CT123335 70	1	3	09/02/2022 06:18	09/02/2022 10:40	Interna-Não programada-Meio ambiente- Vento	34500	33	20733	144,3 1
607 2	2	2022	14889	30	34	2022243462	CT123335 70	1	3	09/02/2022 06:18	09/02/2022 11:51	Interna-Não programada-Meio ambiente- Vento	34500	2	20733	11,11
607 2	2	2022	14889	30	34	2022243462	CT123335 70	1	3	09/02/2022 06:18	09/02/2022 13:05	Interna-Não programada-Meio ambiente- Vento	34500	113	20733	768,0 5
607 2	2	2022	14889	30	34	2022243462	CT123335 70	1	3	09/02/2022 06:18	09/02/2022 17:34	Interna-Não programada-Meio ambiente- Vento	34500	7	20733	78,88
607 2	2	2022	14964	31	156	2022243466	QI2110741 8	1	3	09/02/2022 06:28	09/02/2022 09:24	Interna-Não programada-Meio ambiente- Vento	220	1	27448	2,93
607 2	2	2022	14974	33	166	2022243467	SH212943 99	1	3	09/02/2022 06:28	09/02/2022 12:48	Interna-Não programada-Meio ambiente- Descarga Atmosférica	220	1	2036	6,33
607 2	2	2022	14934	2	407	2022243471	JT2113490 8	1	3	09/02/2022 06:30	09/02/2022 22:23	Interna-Não programada-Meio ambiente- Vento	220	2	7178	31,75
607 2	2	2022	14911	31	71	2022243475	FC121477 95	1	3	09/02/2022 06:31	09/02/2022 07:29	Interna-Não programada-Meio ambiente- Vento	34500	6	14941	5,77
607 2	2	2022	14920	2	304	2022243484	TQ120190 64	1	3	09/02/2022 04:59	09/02/2022 10:51	Interna-Não programada-Meio ambiente- Descarga Atmosférica	13800	11	14563	64,44
607 2	2	2022	14930	1	259	2022243486	FA121948 02	1	3	09/02/2022 06:34	09/02/2022 09:54	Interna-Não programada-Meio ambiente- Vento	13800	13	54150	43,15
607 2	2	2022	14920	2	333	2022243487	DL123532 97	1	3	09/02/2022 06:34	09/02/2022 08:52	Interna-Não programada-Meio ambiente- Descarga Atmosférica	13800	16	14563	36,56
607 2	2	2022	14963	2	414	2022243489	PO121029 16	1	3	09/02/2022 05:41	09/02/2022 08:19	Interna-Não programada-Meio ambiente- Descarga Atmosférica	13800	25	27563	65,69
607 2	2	2022	14939	1	352	2022243492	MU12087 485	1	3	09/02/2022 06:18	09/02/2022 12:29	Interna-Não programada-Meio ambiente- Vento	13800	16	13745	98,86
607 2	2	2022	14976	2	569	2022243494	SU211427 58	1	3	09/02/2022 06:36	09/02/2022 22:25	Interna-Não programada-Meio ambiente- Descarga Atmosférica	220	2	3327	31,63
607 2	2	2022	14939	2	469	2022243496	UC112698 76	1	3	09/02/2022 06:36	09/02/2022 23:32	Interna-Não programada-Meio ambiente- Descarga Atmosférica	220	1	13745	16,93
607 2	2	2022	14923	30	87	2022243498	FN120737 82	1	3	09/02/2022 06:37	09/02/2022 09:00	Interna-Não programada-Meio ambiente- Descarga Atmosférica	34500	21	32903	49,96
607 2	2	2022	14980	2	495	2022243506	BX121682 14	1	3	08/02/2022 23:04	09/02/2022 13:43	Interna-Não programada-Meio ambiente- Descarga Atmosférica	13800	123	13622	1801, 64
607 2	2	2022	14976	2	569	2022243509	MY121506 34	1	3	09/02/2022 09:39	10/02/2022 11:29	Interna-Não programada-Meio ambiente- Descarga Atmosférica	13800	12	3327	309,8 4

607 2	2	2022	14864	2	344	2022243513	AP110000 69	1	3	09/02/2022 06:41	09/02/2022 11:43	Interna-Não programada-Meio ambiente- Vento	220	5	31211	25,08
607 2	2	2022	14934	30	103	2022243514	JT1235727 3	1	3	09/02/2022 06:42	09/02/2022 12:30	Interna-Não programada-Meio ambiente- Descarga Atmosférica	34500	2	7178	11,60
607 2	2	2022	15746	1	563	2022243515	NA120599 71	1	3	08/02/2022 07:03	09/02/2022 08:39	Interna-Não programada-Meio ambiente- Vento	13800	1	10293	25,60
607 2	2	2022	14953	2	314	2022243518	PP120066 86	1	3	09/02/2022 06:31	09/02/2022 09:53	Interna-Não programada-Meio ambiente- Descarga Atmosférica	13800	9	20496	30,25
607 2	2	2022	14925	1	88	2022243519	GS122038 96	1	3	09/02/2022 03:45	09/02/2022 08:17	Interna-Não programada-Meio ambiente- Descarga Atmosférica	13800	39	18577	176,5 8
607 2	2	2022	14939	32	47	2022243523	MU12269 538	1	3	09/02/2022 06:05	09/02/2022 09:47	Interna-Não programada-Meio ambiente- Vento	34500	95	13745	350,1 5
607 2	2	2022	14923	2	383	2022243524	AY122365 35	1	3	09/02/2022 06:43	09/02/2022 14:13	Interna-Não programada-Meio ambiente- Descarga Atmosférica	13800	10	32903	74,89
607 2	2	2022	15749	32	173	2022243527	CX124052 91	1	3	09/02/2022 06:44	09/02/2022 15:16	Interna-Não programada-Meio ambiente- Descarga Atmosférica	34500	95	14745	809,8 8
607 2	2	2022	15749	1	340	2022243529	GG121665 33	1	3	09/02/2022 06:44	09/02/2022 09:37	Interna-Não programada-Meio ambiente- Descarga Atmosférica	13800	15	14745	43,10
607 2	2	2022	14939	1	47	2022243532	ET1225631 4	1	3	09/02/2022 06:41	09/02/2022 12:07	Interna-Não programada-Meio ambiente- Vento	13800	7	13745	37,98
607 2	2	2022	15731	3	36	2022243533	HD212812 90	1	3	09/02/2022 06:45	09/02/2022 12:25	Interna-Não programada-Meio ambiente- Vento	220	1	4549	5,66
607 2	2	2022	15741	4	344	2022243537	AP113751 66	1	3	09/02/2022 04:26	09/02/2022 11:13	Interna-Não programada-Meio ambiente- Vento	220	90	84980	610,5 5
607 2	2	2022	15741	10	420	2022243539	AP112516 67	1	3	09/02/2022 06:46	09/02/2022 10:40	Interna-Não programada-Meio ambiente- Árvore ou Vegetação	220	177	84980	690,0 5
607 2	2	2022	15731	3	36	2022243540	7567229	1	3	09/02/2022 06:46	09/02/2022 11:10	Interna-Não programada-Meio ambiente- Vento	13800	22	4549	96,70
607 2	2	2022	14873	2	18	2022243541	DF212401 41	1	3	09/02/2022 06:46	10/02/2022 10:51	Interna-Não programada-Meio ambiente- Descarga Atmosférica	220	1	6332	28,08
607 2	2	2022	15749	2	340	2022243542	AJ2123240 6	1	3	09/02/2022 06:46	09/02/2022 18:25	Interna-Não programada-Meio ambiente- Descarga Atmosférica	220	1	14745	11,64
607 2	2	2022	16491	1	17	2022243546	10100025 50	1	3	09/02/2022 06:47	09/02/2022 13:13	Interna-Não programada-Meio ambiente- Vento	220	1	17541	6,43
607 2	2	2022	14923	3	85	2022243547	IR1203322 2	1	3	09/02/2022 07:41	09/02/2022 11:31	Interna-Não programada-Meio ambiente- Descarga Atmosférica	13800	5	32903	19,13
607 2	2	2022	15749	1	173	2022243549	SG120497 72	1	3	09/02/2022 01:58	09/02/2022 14:20	Interna-Não programada-Meio ambiente- Vento	13800	86	14745	1063, 53
607 2	2	2022	14987	2	236	2022243551	VN120364 51RE	1	3	09/02/2022 06:48	09/02/2022 09:07	Interna-Não programada-Meio ambiente- Descarga Atmosférica	13800	98	17538	226,7 6
607 2	2	2022	14870	1	60	2022243556	11307006	1	3	09/02/2022 06:49	09/02/2022 15:36	Interna-Não programada-Meio ambiente- Vento	220	1	38843	8,77
607 2	2	2022	15734	35	347	2022243560	IP2116250 8	1	3	09/02/2022 06:50	09/02/2022 11:24	Interna-Não programada-Meio ambiente- Descarga Atmosférica	220	1	2536	4,56
607 2	2	2022	16491	1	17	2022243569	RP210321 87	1	3	09/02/2022 06:53	09/02/2022 12:27	Interna-Não programada-Meio ambiente- Descarga Atmosférica	220	1	17541	5,55
607 2	2	2022	14939	2	352	2022243575	MU21137 683	1	3	09/02/2022 06:55	09/02/2022 12:39	Interna-Não programada-Meio ambiente- Vento	220	1	13745	5,72
607 2	2	2022	15730	31	245	2022243576	RV212308 76	1	3	09/02/2022 06:55	09/02/2022 22:15	Interna-Não programada-Meio ambiente- Vento	220	1	1282	15,32
607 2	2	2022	14873	1	561	2022243579	SZ2103659 5	1	3	09/02/2022 06:55	10/02/2022 08:53	Interna-Não programada-Meio ambiente- Descarga Atmosférica	220	1	6332	25,96
607 2	2	2022	14916	31	209	2022243587	GH112227 12	1	3	09/02/2022 06:15	09/02/2022 18:14	Interna-Não programada-Meio ambiente- Vento	220	132	19254	1581, 65
607 2	2	2022	14944	3	124	2022243588	MR210921 09	1	3	09/02/2022 06:57	09/02/2022 09:08	Interna-Não programada-Meio ambiente- Vento	220	2	24138	4,35

607 2	2	2022	14978	31	216	2022243592	94500005 11	1	3	09/02/2022 06:57	09/02/2022 13:41	Interna-Não programada-Meio ambiente- Vento	220	1	8736	6,72
607 2	2	2022	14946	2	393	2022243595	AN184185 33FS	1	3	09/02/2022 06:58	09/02/2022 16:07	Interna-Não programada-Meio ambiente- Vento	13800	11	10759	100,7 3
607 2	2	2022	14946	2	393	2022243595	AN184185 33FS	1	3	09/02/2022 06:58	09/02/2022 16:29	Interna-Não programada-Meio ambiente- Vento	13800	19	10759	181,0 3
607 2	2	2022	14889	2	54	2022243597	GD210425 31	1	3	09/02/2022 06:58	09/02/2022 19:57	Interna-Não programada-Meio ambiente- Vento	220	1	20733	12,98
607 2	2	2022	14951	31	137	2022243604	PB213134 51	1	3	09/02/2022 06:59	09/02/2022 10:35	Interna-Não programada-Meio ambiente- Descarga Atmosférica	220	1	15050	3,60
607 2	2	2022	14939	31	47	2022243608	ET1209469 2	1	3	09/02/2022 06:59	09/02/2022 19:04	Interna-Não programada-Meio ambiente- Descarga Atmosférica	34500	9	13745	108,6 0
607 2	2	2022	14939	31	47	2022243608	ET1209469 2	1	3	09/02/2022 06:59	09/02/2022 20:29	Interna-Não programada-Meio ambiente- Descarga Atmosférica	34500	8	13745	107,8 7
607 2	2	2022	14945	1	185	2022243610	MP122744 98	1	3	09/02/2022 05:45	09/02/2022 15:20	Interna-Não programada-Meio ambiente- Descarga Atmosférica	13800	8	9955	76,60
607 2	2	2022	15728	31	322	2022243612	Z3900012 15	1	3	09/02/2022 07:01	09/02/2022 12:56	Interna-Não programada-Meio ambiente- Vento	220	1	2461	5,92
607 2	2	2022	14911	1	71	2022243617	GS122038 80	1	3	09/02/2022 06:20	09/02/2022 09:28	Interna-Não programada-Meio ambiente- Descarga Atmosférica	13800	24	14941	75,02
607 2	2	2022	14939	2	112	2022243619	MQ12313 418	1	3	09/02/2022 06:42	09/02/2022 11:07	Interna-Não programada-Meio ambiente- Vento	13800	6	13745	26,48
607 2	2	2022	14916	31	209	2022243620	GH122539 52	1	3	09/02/2022 07:01	09/02/2022 10:57	Interna-Não programada-Meio ambiente- Descarga Atmosférica	34500	8	19254	31,36
607 2	2	2022	14911	1	71	2022243622	GS111881 76	1	3	09/02/2022 07:02	09/02/2022 11:58	Interna-Não programada-Meio ambiente- Descarga Atmosférica	220	2	14941	9,86
607 2	2	2022	14938	31	134	2022243623	NB212372 85	1	3	09/02/2022 07:02	09/02/2022 13:10	Interna-Não programada-Meio ambiente- Descarga Atmosférica	220	2	13698	12,28
607 2	2	2022	14939	2	352	2022243627	MU12291 186	1	3	09/02/2022 07:02	09/02/2022 13:43	Interna-Não programada-Meio ambiente- Vento	13800	1	13745	6,67
607 2	2	2022	14934	1	144	2022243635	CP120750 32	1	3	09/02/2022 06:56	10/02/2022 02:12	Interna-Não programada-Meio ambiente- Descarga Atmosférica	13800	1	7178	19,27
607 2	2	2022	14881	2	30	2022243635	CP120750 32	1	3	09/02/2022 06:56	10/02/2022 02:12	Interna-Não programada-Meio ambiente- Descarga Atmosférica	13800	10	11833	192,6 6
607 2	2	2022	14877	1	405	2022243641	BT123958 94	1	3	09/02/2022 06:36	09/02/2022 11:39	Interna-Não programada-Meio ambiente- Descarga Atmosférica	13800	5	7423	25,22
607 2	2	2022	14987	2	236	2022243642	VN210550 08	1	3	09/02/2022 07:05	09/02/2022 14:09	Interna-Não programada-Meio ambiente- Vento	220	1	17538	7,06
607 2	2	2022	14962	31	151	2022243655	PK120951 64RE	1	3	09/02/2022 07:06	10/02/2022 08:40	Interna-Não programada-Meio ambiente- Vento	34500	18	15099	459,9 2
607 2	2	2022	14942	4	233	2022243659	GN184425 62TS	1	3	09/02/2022 07:03	09/02/2022 13:55	Interna-Não programada-Meio ambiente- Árvore ou Vegetação	13800	23	53697	157,6 3
607 2	2	2022	14942	4	233	2022243659	GN184425 62TS	1	3	09/02/2022 07:03	09/02/2022 18:10	Interna-Não programada-Meio ambiente- Árvore ou Vegetação	13800	9	53697	100,0 6
607 2	2	2022	14889	2	359	2022243662	IO2115143 2	1	3	09/02/2022 07:07	09/02/2022 18:53	Interna-Não programada-Meio ambiente- Vento	220	3	20733	35,27
607 2	2	2022	14947	1	132	2022243663	NR113477 55	1	3	09/02/2022 07:07	09/02/2022 08:12	Interna-Não programada-Meio ambiente- Descarga Atmosférica	220	139	13666	149,0 4
607 2	2	2022	14870	4	60	2022243667	12408190	1	3	09/02/2022 07:08	09/02/2022 13:47	Interna-Não programada-Meio ambiente- Vento	220	1	38843	6,65
607 2	2	2022	14934	32	480	2022243674	SX1220526 6	1	3	08/02/2022 20:31	09/02/2022 09:21	Interna-Não programada-Meio ambiente- Descarga Atmosférica	34500	7	7178	89,72
607 2	2	2022	14929	4	93	2022243681	IK1229842 1	1	3	09/02/2022 06:55	09/02/2022 09:39	Interna-Não programada-Meio ambiente- Descarga Atmosférica	13800	11	19010	29,90
607 2	2	2022	15728	1	397	2022243685	XX170665 42	1	3	09/02/2022 07:10	09/02/2022 16:15	Interna-Não programada-Meio ambiente- Descarga Atmosférica	220	1	2461	9,08

607 2	2	2022	14964	2	486	2022243686	-	1	3	09/02/2022 07:10	09/02/2022 15:00	Interna-Não programada-Meio ambiente-Vento	13800	8	27448	62,57
607 2	2	2022	14963	3	152	2022243689	PO12378907	1	3	09/02/2022 07:11	09/02/2022 09:40	Interna-Não programada-Meio ambiente-Vento	13800	8	27563	19,86
607 2	2	2022	15730	32	245	2022243695	RV12248973	1	3	09/02/2022 06:58	09/02/2022 15:33	Interna-Não programada-Meio ambiente-Vento	34500	43	1282	368,45
607 2	2	2022	14911	1	71	2022243696	90038423	1	3	09/02/2022 07:12	09/02/2022 10:24	Interna-Não programada-Meio ambiente-Vento	220	1	14941	3,19
607 2	2	2022	14873	1	18	2022243697	BA12210734	1	3	09/02/2022 07:13	09/02/2022 23:17	Interna-Não programada-Meio ambiente-Descarga Atmosférica	13800	4	6332	64,26
607 2	2	2022	14941	1	475	2022243702	IU21018859	1	3	09/02/2022 07:14	09/02/2022 18:21	Interna-Não programada-Meio ambiente-Descarga Atmosférica	220	1	7488	11,11
607 2	2	2022	14981	9	498	2022243706	10025974899	1	3	09/02/2022 07:14	09/02/2022 23:31	Interna-Não programada-Meio ambiente-Vento	220	1	54589	16,27
607 2	2	2022	15749	35	173	2022243715	CX12201610	1	3	09/02/2022 04:40	09/02/2022 12:52	Interna-Não programada-Meio ambiente-Vento	34500	174	14745	1426,70
607 2	2	2022	14977	1	539	2022243716	PV12062894	1	3	09/02/2022 05:01	09/02/2022 12:17	Interna-Não programada-Meio ambiente-Descarga Atmosférica	13800	18	6302	130,72
607 2	2	2022	14887	34	584	2022243724	CM121086098	1	3	09/02/2022 07:16	09/02/2022 12:22	Interna-Não programada-Meio ambiente-Descarga Atmosférica	220	1	3605	5,09
607 2	2	2022	14866	1	12	2022243739	AR12019610	1	3	09/02/2022 06:44	09/02/2022 09:52	Interna-Não programada-Meio ambiente-Vento	13800	5	2481	15,61
607 2	2	2022	16491	1	17	2022243748	AI12391402	1	3	09/02/2022 06:48	09/02/2022 16:11	Interna-Não programada-Meio ambiente-Descarga Atmosférica	13800	26	17541	243,96
607 2	2	2022	15746	32	563	2022243752	NA12309500	1	3	09/02/2022 07:19	09/02/2022 14:17	Interna-Não programada-Meio ambiente-Descarga Atmosférica	34500	2	10293	13,91
607 2	2	2022	15739	7	62	2022243762	TR11282624	1	3	09/02/2022 06:34	09/02/2022 11:50	Interna-Não programada-Meio ambiente-Vento	220	119	46150	626,24
607 2	2	2022	15727	4	322	2022243763	BV11000001	1	3	09/02/2022 06:59	09/02/2022 11:10	Interna-Não programada-Meio ambiente-Vento	220	131	12881	547,51
607 2	2	2022	14881	2	30	2022243771	930020728	1	3	09/02/2022 07:23	10/02/2022 00:47	Interna-Não programada-Meio ambiente-Vento	220	1	11833	17,39
607 2	2	2022	16482	1	577	2022243772	SH18452945TS	1	3	09/02/2022 07:23	09/02/2022 15:40	Interna-Não programada-Meio ambiente-Árvore ou Vegetação	13800	2	16682	16,57
607 2	2	2022	16482	1	577	2022243772	SH18452945TS	1	3	09/02/2022 07:23	10/02/2022 13:42	Interna-Não programada-Meio ambiente-Árvore ou Vegetação	13800	7	16682	212,18
607 2	2	2022	16478	1	350	2022243773	AO32000023	1	3	09/02/2022 07:23	09/02/2022 10:02	Interna-Não programada-Meio ambiente-Vento	13800	2	8706	5,27
607 2	2	2022	14957	1	145	2022243776	PG12015850	1	3	09/02/2022 07:23	09/02/2022 09:06	Interna-Não programada-Meio ambiente-Descarga Atmosférica	13800	105	4524	178,56
607 2	2	2022	14987	1	540	2022243777	SV21338857	1	3	09/02/2022 07:24	09/02/2022 09:43	Interna-Não programada-Meio ambiente-Descarga Atmosférica	220	1	17538	2,32
607 2	2	2022	14887	34	584	2022243779	IP12079464	1	3	09/02/2022 07:24	09/02/2022 14:11	Interna-Não programada-Meio ambiente-Descarga Atmosférica	34500	4	3605	27,11
607 2	2	2022	14863	6	5	2022243781	AN12261177	1	3	09/02/2022 07:16	09/02/2022 09:18	Interna-Não programada-Meio ambiente-Descarga Atmosférica	13800	66	86055	133,78
607 2	2	2022	15749	35	173	2022243787	GG12181337	1	3	09/02/2022 07:25	09/02/2022 10:06	Interna-Não programada-Meio ambiente-Descarga Atmosférica	34500	10	14745	26,67
607 2	2	2022	14939	2	112	2022243788	MQ12125574	1	3	08/02/2022 22:22	09/02/2022 10:08	Interna-Não programada-Meio ambiente-Vento	13800	17	13745	199,82
607 2	2	2022	15730	33	245	2022243789	RV12200741	1	3	09/02/2022 07:24	09/02/2022 08:51	Interna-Não programada-Meio ambiente-Vento	34500	13	1282	18,82
607 2	2	2022	16474	13	61	2022243790	10226280	1	3	09/02/2022 07:26	10/02/2022 04:45	Interna-Não programada-Meio ambiente-Vento	220	1	18066	21,31
607 2	2	2022	14918	31	1	2022243793	FB12262326	1	3	09/02/2022 06:06	09/02/2022 09:55	Interna-Não programada-Meio ambiente-Vento	34500	72	33566	274,18

607 2	2	2022	14985	31	180	2022243804	NQ212329 91	1	3	09/02/2022 07:28	09/02/2022 19:42	Interna-Não programada-Meio ambiente- Descarga Atmosférica	220	2	24135	24,44
607 2	2	2022	14877	1	387	2022243806	JR1201181 3	1	3	09/02/2022 07:28	09/02/2022 14:01	Interna-Não programada-Meio ambiente- Descarga Atmosférica	13800	6	7423	39,21
607 2	2	2022	14945	2	127	2022243811	CX213866 64	1	3	09/02/2022 07:30	09/02/2022 13:20	Interna-Não programada-Meio ambiente- Descarga Atmosférica	220	2	9955	11,66
607 2	2	2022	14987	1	201	2022243818	SV123927 39	1	3	09/02/2022 07:31	09/02/2022 12:18	Interna-Não programada-Meio ambiente- Descarga Atmosférica	13800	2	17538	9,55
607 2	2	2022	14943	2	197	2022243821	IH1217186 9	1	3	08/02/2022 20:01	09/02/2022 08:22	Interna-Não programada-Meio ambiente- Vento	13800	78	14352	962,9 1
607 2	2	2022	14857	13	240	2022243825	10014463 111	1	3	09/02/2022 07:32	09/02/2022 20:34	Interna-Não programada-Meio ambiente- Vento	220	1	18583	13,02
607 2	2	2022	14965	3	57	2022243834	AP113567 32	1	3	09/02/2022 06:39	09/02/2022 09:18	Interna-Não programada-Meio ambiente- Vento	220	151	51636	399,3 1
607 2	2	2022	14926	2	432	2022243837	AE213019 05	1	3	09/02/2022 07:34	09/02/2022 23:41	Interna-Não programada-Meio ambiente- Inundação	220	1	1898	16,11
607 2	2	2022	15745	7	103	2022243850	JT2114471 3	1	3	09/02/2022 07:35	09/02/2022 22:15	Interna-Não programada-Meio ambiente- Vento	220	1	20583	14,66
607 2	2	2022	14969	5	160	2022243857	10000026 172	1	3	09/02/2022 07:36	10/02/2022 03:54	Interna-Não programada-Meio ambiente- Vento	220	1	40768	20,29
607 2	2	2022	14870	2	60	2022243858	10007045 130	1	3	09/02/2022 07:37	09/02/2022 14:27	Interna-Não programada-Meio ambiente- Vento	220	1	38843	6,83
607 2	2	2022	16478	1	332	2022243864	VI120006	1	3	09/02/2022 07:37	09/02/2022 08:44	Interna-Não programada-Meio ambiente- Vento	13800	3	8706	3,33
607 2	2	2022	14925	4	88	2022243865	IB1237974 9	1	3	09/02/2022 06:29	09/02/2022 11:04	Interna-Não programada-Meio ambiente- Descarga Atmosférica	13800	7	18577	32,07
607 2	2	2022	14918	31	123	2022243871	ND212136 11	1	3	09/02/2022 07:38	09/02/2022 23:35	Interna-Não programada-Meio ambiente- Vento	220	1	33566	15,95
607 2	2	2022	15738	3	62	2022243872	GN112720 34	1	3	09/02/2022 07:39	09/02/2022 11:50	Interna-Não programada-Meio ambiente- Vento	220	32	39227	133,8 5
607 2	2	2022	14939	2	112	2022243877	AJ1839803 0TS	1	3	09/02/2022 06:10	09/02/2022 15:50	Interna-Não programada-Meio ambiente- Descarga Atmosférica	13800	39	13745	376,6 6
607 2	2	2022	15728	32	322	2022243880	SQ121040 16	1	3	09/02/2022 07:39	09/02/2022 15:08	Interna-Não programada-Meio ambiente- Descarga Atmosférica	34500	13	2461	97,17
607 2	2	2022	14943	3	197	2022243881	IH2122073 5	1	3	09/02/2022 07:39	09/02/2022 10:46	Interna-Não programada-Meio ambiente- Descarga Atmosférica	220	1	14352	3,11
607 2	2	2022	14945	2	127	2022243882	MZ120556 76	1	3	09/02/2022 06:57	09/02/2022 11:07	Interna-Não programada-Meio ambiente- Descarga Atmosférica	13800	10	9955	41,57
607 2	2	2022	14925	2	88	2022243884	00880224	1	3	09/02/2022 07:33	09/02/2022 13:23	Interna-Não programada-Meio ambiente- Vento	13800	676	18577	3942, 02
607 2	2	2022	14925	2	88	2022243884	00880224	1	3	09/02/2022 07:41	09/02/2022 13:23	Interna-Não programada-Meio ambiente- Vento	13800	44	18577	250,0 9
607 2	2	2022	16491	1	170	2022243889	RP211589 44	1	3	09/02/2022 07:40	10/02/2022 07:28	Interna-Não programada-Meio ambiente- Descarga Atmosférica	220	1	17541	23,79
607 2	2	2022	14941	1	475	2022243890	IU1226000 1	1	3	09/02/2022 07:40	09/02/2022 22:12	Interna-Não programada-Meio ambiente- Vento	13800	2	7488	29,05
607 2	2	2022	14879	3	141	2022243892	PC210000 52	1	3	09/02/2022 07:40	09/02/2022 19:48	Interna-Não programada-Meio ambiente- Vento	220	1	28945	12,12
607 2	2	2022	14863	5	580	2022243896	10017277 300	1	3	09/02/2022 07:41	09/02/2022 11:10	Interna-Não programada-Meio ambiente- Vento	220	1	86055	3,48
607 2	2	2022	14981	1	498	2022243901	SW113500 71	1	3	09/02/2022 07:41	09/02/2022 10:32	Interna-Não programada-Meio ambiente- Descarga Atmosférica	220	5	54589	14,21
607 2	2	2022	16491	32	17	2022243904	RP212888 96	1	3	09/02/2022 07:41	10/02/2022 08:46	Interna-Não programada-Meio ambiente- Descarga Atmosférica	220	1	17541	25,07
607 2	2	2022	14922	2	83	2022243906	58002392 8	1	3	09/02/2022 07:41	09/02/2022 09:27	Interna-Não programada-Meio ambiente- Vento	220	1	10659	1,75

607 2	2	2022	14989	2	80	2022243907	30111456	1	3	09/02/2022 07:41	09/02/2022 11:06	Interna-Não programada-Meio ambiente-Vento	220	1	24059	3,41
607 2	2	2022	14918	32	123	2022243909	IA1215099 1	1	3	09/02/2022 07:41	09/02/2022 12:00	Interna-Não programada-Meio ambiente-Descarga Atmosférica	34500	8	33566	34,41
607 2	2	2022	14953	1	138	2022243911	PL1203509 9	1	3	09/02/2022 07:42	09/02/2022 15:37	Interna-Não programada-Meio ambiente-Vento	220	1	20496	7,92
607 2	2	2022	14928	32	260	2022243914	SZ2135653 9	1	3	09/02/2022 07:42	09/02/2022 10:35	Interna-Não programada-Meio ambiente-Descarga Atmosférica	220	1	12002	2,87
607 2	2	2022	14906	2	56	2022243915	10013650 244	1	3	09/02/2022 07:42	09/02/2022 17:10	Interna-Não programada-Meio ambiente-Vento	220	1	31556	9,46
607 2	2	2022	14982	2	489	2022243916	CN111147 81	1	3	09/02/2022 10:04	09/02/2022 16:20	Interna-Não programada-Meio ambiente-Vento	220	31	35708	193,95
607 2	2	2022	14945	1	430	2022243922	MZ121587 52	1	3	09/02/2022 07:43	09/02/2022 14:08	Interna-Não programada-Meio ambiente-Vento	13800	2	9955	12,83
607 2	2	2022	14945	1	127	2022243923	MZ123004 66	1	3	09/02/2022 07:36	09/02/2022 10:38	Interna-Não programada-Meio ambiente-Vento	13800	11	9955	33,35
607 2	2	2022	14887	1	225	2022243932	CM121925 32	1	3	09/02/2022 07:43	09/02/2022 12:42	Interna-Não programada-Meio ambiente-Vento	13800	12	3605	59,63
607 2	2	2022	16491	1	473	2022243933	BS113973 95	1	3	09/02/2022 07:44	09/02/2022 09:19	Interna-Não programada-Meio ambiente-Descarga Atmosférica	220	1	17541	1,58
607 2	2	2022	14989	1	80	2022243935	IN1116206 2	1	3	09/02/2022 06:14	09/02/2022 12:04	Interna-Não programada-Meio ambiente-Descarga Atmosférica	220	111	24059	646,39
607 2	2	2022	14985	32	180	2022243940	UR122452 32RE	1	3	09/02/2022 07:43	09/02/2022 10:27	Interna-Não programada-Meio ambiente-Vento	34500	32	24135	87,02
607 2	2	2022	14906	2	56	2022243941	GE113331 88	1	3	09/02/2022 07:05	09/02/2022 08:35	Interna-Não programada-Meio ambiente-Descarga Atmosférica	220	128	31556	191,47
607 2	2	2022	14962	2	366	2022243944	18004832 6	1	3	09/02/2022 07:45	09/02/2022 15:23	Interna-Não programada-Meio ambiente-Vento	220	1	15099	7,63
607 2	2	2022	16490	3	59	2022243945	GN210018 03	1	3	09/02/2022 07:45	09/02/2022 16:14	Interna-Não programada-Meio ambiente-Descarga Atmosférica	220	2	21630	16,95
607 2	2	2022	16488	4	61	2022243946	12707648	1	3	09/02/2022 07:45	09/02/2022 11:12	Interna-Não programada-Meio ambiente-Vento	220	1	39185	3,44
607 2	2	2022	15738	1	62	2022243949	10033827 166	1	3	09/02/2022 07:46	09/02/2022 12:32	Interna-Não programada-Meio ambiente-Vento	220	1	39227	4,77
607 2	2	2022	14958	2	146	2022243952	PJ1204533 6	1	3	09/02/2022 07:16	09/02/2022 14:54	Interna-Não programada-Meio ambiente-Vento	13800	20	11608	152,48
607 2	2	2022	15741	17	420	2022243955	AP210046 42	1	3	09/02/2022 07:47	09/02/2022 09:05	Interna-Não programada-Meio ambiente-Vento	220	1	84980	1,30
607 2	2	2022	14972	2	363	2022243957	PJ1229336 8	1	3	09/02/2022 06:23	09/02/2022 17:44	Interna-Não programada-Meio ambiente-Vento	13800	11	2349	124,74
607 2	2	2022	14939	2	112	2022243960	MQ21187 853	1	3	09/02/2022 07:47	09/02/2022 19:31	Interna-Não programada-Meio ambiente-Vento	220	1	13745	11,72
607 2	2	2022	14939	32	112	2022243962	CR213124 38	1	3	09/02/2022 07:48	09/02/2022 10:13	Interna-Não programada-Meio ambiente-Descarga Atmosférica	220	1	13745	2,42
607 2	2	2022	15751	13	59	2022243966	GN123380 45	1	3	09/02/2022 06:55	09/02/2022 09:41	Interna-Não programada-Meio ambiente-Descarga Atmosférica	13800	659	18426	1815,73
607 2	2	2022	14863	6	580	2022243967	AN123119 48	1	3	09/02/2022 07:33	09/02/2022 09:20	Interna-Não programada-Meio ambiente-Árvore ou Vegetação	13800	18	86055	31,82
607 2	2	2022	14863	6	580	2022243967	AN123119 48	1	3	09/02/2022 09:37	09/02/2022 10:18	Interna-Não programada-Meio ambiente-Árvore ou Vegetação	13800	12	86055	8,29
607 2	2	2022	14863	6	580	2022243967	AN123119 48	1	3	09/02/2022 09:37	09/02/2022 11:29	Interna-Não programada-Meio ambiente-Árvore ou Vegetação	13800	2	86055	3,73
607 2	2	2022	14863	6	580	2022243967	AN123119 48	1	3	09/02/2022 11:31	09/02/2022 18:32	Interna-Não programada-Meio ambiente-Árvore ou Vegetação	13800	2	86055	14,04
607 2	2	2022	14944	3	124	2022243973	MR120331 94	1	3	09/02/2022 07:49	09/02/2022 14:14	Interna-Não programada-Meio ambiente-Vento	13800	13	24138	83,26

607 2	2	2022	14963	2	414	2022243974	PO122025 69	1	3	09/02/2022 07:49	09/02/2022 11:08	Interna-Não programada-Meio ambiente- Vento	13800	7	27563	23,11
607 2	2	2022	14892	2	37	2022243975	16500179 40	1	3	09/02/2022 07:50	09/02/2022 11:49	Interna-Não programada-Meio ambiente- Vento	220	1	3920	3,98
607 2	2	2022	14893	1	243	2022243978	AE212602 93	1	3	09/02/2022 07:50	09/02/2022 18:02	Interna-Não programada-Meio ambiente- Descarga Atmosférica	220	1	5157	10,19
607 2	2	2022	14939	2	469	2022243982	CR121010 58	1	3	09/02/2022 07:51	09/02/2022 13:55	Interna-Não programada-Meio ambiente- Descarga Atmosférica	13800	1	13745	6,07
607 2	2	2022	14871	8	60	2022243986	16123839	1	3	09/02/2022 07:51	09/02/2022 14:36	Interna-Não programada-Meio ambiente- Vento	220	1	35435	6,76
607 2	2	2022	14889	30	34	2022243987	CT120251 55	1	3	09/02/2022 07:10	09/02/2022 19:48	Interna-Não programada-Meio ambiente- Vento	34500	6	20733	75,71
607 2	2	2022	16478	2	332	2022243990	VJ1206612 7	1	3	09/02/2022 04:44	09/02/2022 09:24	Interna-Não programada-Meio ambiente- Vento	13800	35	8706	163,3 3
607 2	2	2022	14934	30	103	2022243991	JT1230301 2	1	3	09/02/2022 07:13	09/02/2022 10:44	Interna-Não programada-Meio ambiente- Descarga Atmosférica	34500	3	7178	10,51
607 2	2	2022	14951	1	228	2022243998	PB110428 26	1	3	09/02/2022 07:52	09/02/2022 10:15	Interna-Não programada-Meio ambiente- Vento	220	36	15050	85,34
607 2	2	2022	14886	2	326	2022244003	NH122708 77	1	3	09/02/2022 07:54	09/02/2022 10:44	Interna-Não programada-Meio ambiente- Descarga Atmosférica	13800	1	5536	2,83
607 2	2	2022	16491	33	49	2022244006	TV214030 00	1	3	09/02/2022 07:54	09/02/2022 15:02	Interna-Não programada-Meio ambiente- Vento	220	2	17541	14,26
607 2	2	2022	14971	2	421	2022244012	LZ1118388 3	1	3	09/02/2022 09:03	09/02/2022 11:12	Interna-Não programada-Meio ambiente- Vento	220	117	47644	250,6 1
607 2	2	2022	14964	3	156	2022244013	GB123031 58	1	3	09/02/2022 07:55	09/02/2022 11:59	Interna-Não programada-Meio ambiente- Vento	13800	6	27448	24,37
607 2	2	2022	14963	2	414	2022244017	PO123916 49	1	3	08/02/2022 20:11	09/02/2022 12:46	Interna-Não programada-Meio ambiente- Vento	13800	4	27563	66,31
607 2	2	2022	14981	6	498	2022244022	SW120446 99	1	3	09/02/2022 05:32	09/02/2022 10:00	Interna-Não programada-Meio ambiente- Vento	13800	2	54589	8,91
607 2	2	2022	14946	1	312	2022244024	AN120626 38	1	3	09/02/2022 07:48	09/02/2022 09:22	Interna-Não programada-Meio ambiente- Descarga Atmosférica	13800	9	10759	13,98
607 2	2	2022	14873	1	456	2022244036	NQ122130 63	1	3	09/02/2022 06:17	09/02/2022 11:05	Interna-Não programada-Meio ambiente- Vento	13800	20	6332	95,92
607 2	2	2022	14941	1	92	2022244045	GS120736 73	1	3	09/02/2022 06:11	09/02/2022 11:02	Interna-Não programada-Meio ambiente- Descarga Atmosférica	13800	10	7488	48,46
607 2	2	2022	14873	2	18	2022244048	-	1	3	09/02/2022 07:59	09/02/2022 09:59	Interna-Não programada-Meio ambiente- Vento	13800	1	6332	1,99
607 2	2	2022	14963	31	47	2022244056	SE2106099 9	1	3	09/02/2022 08:00	09/02/2022 12:51	Interna-Não programada-Meio ambiente- Descarga Atmosférica	220	1	27563	4,84
607 2	2	2022	14931	3	98	2022244057	69036833 1	1	3	09/02/2022 08:00	09/02/2022 15:34	Interna-Não programada-Meio ambiente- Vento	220	1	19525	7,57
607 2	2	2022	14937	10	5	2022244060	20558211	1	3	09/02/2022 08:00	09/02/2022 19:57	Interna-Não programada-Meio ambiente- Vento	220	1	33449	11,93
607 2	2	2022	14937	7	237	2022244064	20143230	1	3	09/02/2022 08:01	09/02/2022 14:18	Interna-Não programada-Meio ambiente- Vento	220	1	33449	6,27
607 2	2	2022	14939	1	47	2022244071	ET1105327 3	1	3	09/02/2022 02:08	09/02/2022 21:02	Interna-Não programada-Meio ambiente- Vento	220	203	13745	3833, 37
607 2	2	2022	14980	31	171	2022244075	SM123344 18	1	3	09/02/2022 08:03	10/02/2022 20:00	Interna-Não programada-Meio ambiente- Descarga Atmosférica	34500	10	13622	359,4 8
607 2	2	2022	14961	32	325	2022244078	PI2107230 1	1	3	09/02/2022 08:03	09/02/2022 12:12	Interna-Não programada-Meio ambiente- Vento	220	3	40614	12,43
607 2	2	2022	14909	26	58	2022244079	10475813	1	3	09/02/2022 08:03	09/02/2022 12:29	Interna-Não programada-Meio ambiente- Vento	220	1	39430	4,43
607 2	2	2022	14872	15	60	2022244085	12190512	1	3	09/02/2022 08:04	10/02/2022 10:44	Interna-Não programada-Meio ambiente- Vento	220	1	40845	26,66

607 2	2	2022	15746	32	563	2022244097	UP122444 64	1	3	09/02/2022 05:49	09/02/2022 11:07	Interna-Não programada-Meio ambiente- Descarga Atmosférica	34500	23	10293	121,7 9
607 2	2	2022	14987	1	372	2022244100	LZ1230506 5LD	1	3	09/02/2022 15:31	09/02/2022 20:37	Interna-Não programada-Meio ambiente- Vento	34500	1	17538	5,10
607 2	2	2022	15734	36	347	2022244100	LZ1230506 5LD	1	3	09/02/2022 15:31	09/02/2022 20:37	Interna-Não programada-Meio ambiente- Vento	34500	63	2536	320,9 9
607 2	2	2022	14896	1	524	2022244118	BV213096 31	1	3	09/02/2022 08:07	09/02/2022 17:48	Interna-Não programada-Meio ambiente- Vento	220	1	4316	9,68
607 2	2	2022	14862	2	20	2022244121	AA212835 95	1	3	09/02/2022 08:07	09/02/2022 23:11	Interna-Não programada-Meio ambiente- Vento	220	3	24199	45,18
607 2	2	2022	16478	2	350	2022244124	10019221 477	1	3	09/02/2022 08:07	09/02/2022 15:37	Interna-Não programada-Meio ambiente- Vento	220	1	8706	7,50
607 2	2	2022	15749	1	173	2022244125	SG123301 59	1	3	09/02/2022 08:07	09/02/2022 09:37	Interna-Não programada-Meio ambiente- Vento	13800	57	14745	84,88
607 2	2	2022	15733	33	347	2022244126	IP1241278 6	1	3	09/02/2022 06:03	09/02/2022 13:15	Interna-Não programada-Meio ambiente- Descarga Atmosférica	34500	2	17588	14,38
607 2	2	2022	14860	2	168	2022244131	SN1241017 16	1	3	09/02/2022 08:08	09/02/2022 10:14	Interna-Não programada-Meio ambiente- Vento	13800	8	27742	16,71
607 2	2	2022	14905	33	56	2022244134	NP122982 33	1	3	09/02/2022 08:08	09/02/2022 14:45	Interna-Não programada-Meio ambiente- Descarga Atmosférica	34500	3	5444	19,81
607 2	2	2022	14978	1	492	2022244139	FA212299 41	1	3	09/02/2022 08:09	09/02/2022 12:24	Interna-Não programada-Meio ambiente- Vento	220	1	8736	4,24
607 2	2	2022	14930	35	374	2022244142	FA123275 25	1	3	09/02/2022 07:37	09/02/2022 08:38	Interna-Não programada-Meio ambiente- Descarga Atmosférica	34500	48	54150	48,09
607 2	2	2022	14939	1	47	2022244150	ET128175 8	1	3	09/02/2022 08:10	09/02/2022 20:28	Interna-Não programada-Meio ambiente- Descarga Atmosférica	220	1	13745	12,29
607 2	2	2022	14877	1	165	2022244153	JR1236243 7	1	3	09/02/2022 08:02	09/02/2022 18:36	Interna-Não programada-Meio ambiente- Vento	13800	10	7423	105,6 6
607 2	2	2022	14968	1	113	2022244157	CL1230598 3	1	3	09/02/2022 07:51	09/02/2022 23:30	Interna-Não programada-Meio ambiente- Vento	13800	6	10404	93,86
607 2	2	2022	15746	32	563	2022244158	NA121709 71	1	3	09/02/2022 08:11	09/02/2022 17:20	Interna-Não programada-Meio ambiente- Vento	34500	66	10293	603,1 8
607 2	2	2022	14885	10	61	2022244162	15784680	1	3	09/02/2022 08:12	09/02/2022 17:08	Interna-Não programada-Meio ambiente- Vento	220	1	34928	8,93
607 2	2	2022	14913	3	73	2022244164	14004049 3	1	3	09/02/2022 08:12	09/02/2022 15:41	Interna-Não programada-Meio ambiente- Vento	220	1	15972	7,48
607 2	2	2022	14930	1	259	2022244166	FA113977 58	1	3	09/02/2022 08:12	09/02/2022 11:36	Interna-Não programada-Meio ambiente- Vento	220	1	54150	3,39
607 2	2	2022	15751	13	59	2022244173	11024252	1	3	09/02/2022 08:13	09/02/2022 20:56	Interna-Não programada-Meio ambiente- Vento	220	1	18426	12,72
607 2	2	2022	14928	32	260	2022244179	HL211356 20	1	3	09/02/2022 05:44	09/02/2022 12:03	Interna-Não programada-Meio ambiente- Descarga Atmosférica	220	1	12002	6,31
607 2	2	2022	16478	2	332	2022244184	GA213275 96	1	3	09/02/2022 08:13	09/02/2022 09:48	Interna-Não programada-Meio ambiente- Vento	220	1	8706	1,57
607 2	2	2022	14920	32	80	2022244186	CK212169 37	1	3	09/02/2022 08:14	09/02/2022 11:15	Interna-Não programada-Meio ambiente- Descarga Atmosférica	220	1	14563	3,01
607 2	2	2022	14892	2	37	2022244188	16500023 88	1	3	09/02/2022 08:14	10/02/2022 00:20	Interna-Não programada-Meio ambiente- Vento	220	1	3920	16,09
607 2	2	2022	14906	1	56	2022244190	10005805 846	1	3	09/02/2022 08:14	09/02/2022 16:45	Interna-Não programada-Meio ambiente- Vento	220	1	31556	8,51
607 2	2	2022	14930	4	374	2022244194	61017284 0	1	3	09/02/2022 08:15	09/02/2022 09:25	Interna-Não programada-Meio ambiente- Vento	220	1	54150	1,16
607 2	2	2022	16491	2	300	2022244199	TV123825 91	1	3	09/02/2022 05:40	09/02/2022 13:42	Interna-Não programada-Meio ambiente- Descarga Atmosférica	13800	46	17541	369,1 6
607 2	2	2022	14949	31	136	2022244200	PO120206 11	1	3	08/02/2022 20:34	09/02/2022 14:39	Interna-Não programada-Meio ambiente- Descarga Atmosférica	34500	8	1841	144,5 8

607 2	2	2022	14864	2	344	2022244211	20054531 0	1	3	09/02/2022 08:18	09/02/2022 12:23	Interna-Não programada-Meio ambiente- Vento	220	1	31211	4,07
607 2	2	2022	14885	8	61	2022244213	10277675	1	3	09/02/2022 08:19	09/02/2022 16:33	Interna-Não programada-Meio ambiente- Vento	220	1	34928	8,23
607 2	2	2022	14924	2	302	2022244214	11217270 6	1	3	09/02/2022 05:27	09/02/2022 12:36	Interna-Não programada-Meio ambiente- Descarga Atmosférica	13800	14	10061	100,0 6
607 2	2	2022	16476	9	453	2022244216	10000959 349	1	3	09/02/2022 08:19	09/02/2022 15:30	Interna-Não programada-Meio ambiente- Vento	220	1	33521	7,17
607 2	2	2022	15741	10	420	2022244218	20042063 0	1	3	09/02/2022 08:19	09/02/2022 17:27	Interna-Não programada-Meio ambiente- Vento	220	1	84980	9,12
607 2	2	2022	14964	1	156	2022244221	QI3100000 2	1	3	09/02/2022 08:20	09/02/2022 10:25	Interna-Não programada-Meio ambiente- Descarga Atmosférica	220	1	27448	2,08
607 2	2	2022	14938	1	105	2022244228	12900543 59	1	3	09/02/2022 08:20	09/02/2022 14:23	Interna-Não programada-Meio ambiente- Vento	220	1	13698	6,04
607 2	2	2022	14937	8	237	2022244229	AN212889 76	1	3	09/02/2022 08:20	09/02/2022 13:00	Interna-Não programada-Meio ambiente- Descarga Atmosférica	220	1	33449	4,65
607 2	2	2022	14977	1	316	2022244236	SF1200010 6	1	3	09/02/2022 06:51	09/02/2022 10:56	Interna-Não programada-Meio ambiente- Descarga Atmosférica	13800	13	6302	52,88
607 2	2	2022	14970	1	587	2022244240	63028649 8	1	3	09/02/2022 08:21	09/02/2022 12:13	Interna-Não programada-Meio ambiente- Vento	220	1	30388	3,86
607 2	2	2022	14928	1	195	2022244242	GF121283 86	1	3	09/02/2022 08:22	10/02/2022 13:38	Interna-Não programada-Meio ambiente- Vento	13800	7	12002	204,8 2
607 2	2	2022	14970	1	587	2022244244	63028646 2	1	3	09/02/2022 08:22	09/02/2022 12:46	Interna-Não programada-Meio ambiente- Vento	220	1	30388	4,39
607 2	2	2022	14956	2	242	2022244245	PW111820 49	1	3	09/02/2022 08:23	09/02/2022 12:37	Interna-Não programada-Meio ambiente- Descarga Atmosférica	220	104	32677	440,0 9
607 2	2	2022	14970	1	587	2022244248	63025624 0	1	3	09/02/2022 08:23	09/02/2022 13:09	Interna-Não programada-Meio ambiente- Vento	220	1	30388	4,76
607 2	2	2022	15738	1	62	2022244254	13081093	1	3	09/02/2022 08:24	10/02/2022 08:40	Interna-Não programada-Meio ambiente- Vento	220	1	39227	24,26
607 2	2	2022	16475	7	453	2022244258	14428118	1	3	09/02/2022 08:24	10/02/2022 10:32	Interna-Não programada-Meio ambiente- Vento	220	1	49215	26,12
607 2	2	2022	14958	3	146	2022244267	PJ1221217 6RE	1	3	09/02/2022 08:25	09/02/2022 16:10	Interna-Não programada-Meio ambiente- Descarga Atmosférica	13800	94	11608	728,8 7
607 2	2	2022	14856	7	240	2022244268	14353040	1	3	09/02/2022 08:25	09/02/2022 22:30	Interna-Não programada-Meio ambiente- Vento	220	1	17832	14,07
607 2	2	2022	14971	4	421	2022244269	LZ2104142 2	1	3	09/02/2022 08:25	09/02/2022 17:31	Interna-Não programada-Meio ambiente- Descarga Atmosférica	220	1	47644	9,09
607 2	2	2022	15744	3	103	2022244270	29002247 2	1	3	09/02/2022 08:25	09/02/2022 22:06	Interna-Não programada-Meio ambiente- Vento	220	1	24306	13,67
607 2	2	2022	14951	31	137	2022244271	PB122847 69	1	3	09/02/2022 07:15	09/02/2022 10:00	Interna-Não programada-Meio ambiente- Vento	34500	71	15050	194,1 8
607 2	2	2022	14876	2	23	2022244274	12500282 58	1	3	09/02/2022 08:26	09/02/2022 16:09	Interna-Não programada-Meio ambiente- Vento	220	1	10279	7,71
607 2	2	2022	16487	2	63	2022244275	15137430	1	3	09/02/2022 08:26	09/02/2022 17:16	Interna-Não programada-Meio ambiente- Vento	220	1	42291	8,82
607 2	2	2022	14988	32	181	2022244276	VI1238114 2	1	3	09/02/2022 07:32	09/02/2022 14:53	Interna-Não programada-Meio ambiente- Vento	34500	31	4285	227,3 8
607 2	2	2022	14952	2	380	2022244280	CP123954 53	1	3	09/02/2022 07:54	10/02/2022 20:10	Interna-Não programada-Meio ambiente- Descarga Atmosférica	13800	6	2164	217,5 8
607 2	2	2022	14868	2	16	2022244288	AY211992 67	1	3	09/02/2022 08:27	09/02/2022 15:43	Interna-Não programada-Meio ambiente- Descarga Atmosférica	220	1	2346	7,25
607 2	2	2022	14947	1	132	2022244291	NR210000 15	1	3	09/02/2022 08:28	09/02/2022 10:10	Interna-Não programada-Meio ambiente- Descarga Atmosférica	220	2	13666	3,39
607 2	2	2022	14918	1	429	2022244293	SI1238422 0	1	3	09/02/2022 08:09	09/02/2022 13:53	Interna-Não programada-Meio ambiente- Descarga Atmosférica	13800	14	33566	80,13

607 2	2	2022	14864	1	344	2022244297	15680794	1	3	09/02/2022 08:28	09/02/2022 15:48	Interna-Não programada-Meio ambiente-Vento	220	1	31211	7,32
607 2	2	2022	14905	1	362	2022244300	BA12221137	1	3	09/02/2022 07:05	09/02/2022 11:36	Interna-Não programada-Meio ambiente-Descarga Atmosférica	13800	21	5444	94,85
607 2	2	2022	15751	14	59	2022244303	GN11162034	1	3	09/02/2022 08:24	09/02/2022 09:56	Interna-Não programada-Meio ambiente-Vento	220	37	18426	56,17
607 2	2	2022	15751	14	59	2022244303	GN11162034	1	3	09/02/2022 08:24	09/02/2022 10:39	Interna-Não programada-Meio ambiente-Vento	220	1	18426	2,23
607 2	2	2022	14892	1	37	2022244305	CZ12116977	1	3	09/02/2022 04:24	09/02/2022 18:13	Interna-Não programada-Meio ambiente-Vento	13800	10	3920	138,15
607 2	2	2022	14873	1	18	2022244308	1150009503	1	3	09/02/2022 08:30	10/02/2022 03:57	Interna-Não programada-Meio ambiente-Vento	220	1	6332	19,46
607 2	2	2022	14881	32	30	2022244311	DV11204074	1	3	09/02/2022 08:30	11/02/2022 10:43	Interna-Não programada-Meio ambiente-Descarga Atmosférica	220	2	11833	100,40
607 2	2	2022	14945	1	185	2022244312	AR12088388	1	3	09/02/2022 08:17	09/02/2022 14:35	Interna-Não programada-Meio ambiente-Descarga Atmosférica	13800	6	9955	37,73
607 2	2	2022	14973	2	163	2022244315	RB12054177	1	3	09/02/2022 08:31	09/02/2022 11:34	Interna-Não programada-Meio ambiente-Descarga Atmosférica	13800	6	12011	18,22
607 2	2	2022	14984	2	176	2022244320	TR12386479	1	3	09/02/2022 05:05	09/02/2022 10:50	Interna-Não programada-Meio ambiente-Vento	13800	105	43080	602,09
607 2	2	2022	14911	1	485	2022244322	HE12346692	1	3	09/02/2022 08:31	09/02/2022 11:37	Interna-Não programada-Meio ambiente-Descarga Atmosférica	13800	31	14941	95,59
607 2	2	2022	16492	1	3	2022244326	21361228	1	3	09/02/2022 08:33	09/02/2022 11:20	Interna-Não programada-Meio ambiente-Vento	220	1	4662	2,78
607 2	2	2022	15746	1	396	2022244335	NA21334353	1	3	09/02/2022 08:34	09/02/2022 21:30	Interna-Não programada-Meio ambiente-Descarga Atmosférica	220	1	10293	12,93
607 2	2	2022	15749	35	173	2022244337	CX21164852	1	3	09/02/2022 08:34	10/02/2022 13:20	Interna-Não programada-Meio ambiente-Descarga Atmosférica	220	1	14745	28,76
607 2	2	2022	14944	1	341	2022244339	MR21122147	1	3	09/02/2022 08:34	09/02/2022 11:36	Interna-Não programada-Meio ambiente-Vento	220	1	24138	3,02
607 2	2	2022	14987	2	236	2022244346	VN21105293	1	3	09/02/2022 08:35	09/02/2022 13:22	Interna-Não programada-Meio ambiente-Descarga Atmosférica	220	1	17538	4,79
607 2	2	2022	15739	10	62	2022244347	GN11001066	1	3	09/02/2022 07:41	09/02/2022 15:55	Interna-Não programada-Meio ambiente-Árvore ou Vegetação	220	84	46150	690,71
607 2	2	2022	15732	3	220	2022244348	HD31092161	1	3	09/02/2022 08:35	09/02/2022 13:25	Interna-Não programada-Meio ambiente-Vento	220	2	15615	9,64
607 2	2	2022	14923	1	85	2022244354	IR12212918	1	3	09/02/2022 08:36	09/02/2022 14:32	Interna-Não programada-Meio ambiente-Descarga Atmosférica	13800	11	32903	65,24
607 2	2	2022	14921	2	169	2022244358	SH21301259	1	3	09/02/2022 08:36	09/02/2022 14:05	Interna-Não programada-Meio ambiente-Vento	220	1	11891	5,49
607 2	2	2022	14985	32	180	2022244359	UR21314217	1	3	09/02/2022 08:36	09/02/2022 13:20	Interna-Não programada-Meio ambiente-Vento	220	1	24135	4,72
607 2	2	2022	14934	1	167	2022244361	SX21216580	1	3	09/02/2022 08:36	09/02/2022 21:09	Interna-Não programada-Meio ambiente-Descarga Atmosférica	220	1	7178	12,54
607 2	2	2022	14905	2	196	2022244366	1330001828	1	3	09/02/2022 08:37	09/02/2022 22:23	Interna-Não programada-Meio ambiente-Vento	220	1	5444	13,76
607 2	2	2022	14971	8	421	2022244367	120199889	1	3	09/02/2022 08:37	09/02/2022 18:16	Interna-Não programada-Meio ambiente-Vento	220	1	47644	9,64
607 2	2	2022	14930	35	374	2022244368	FA12322723	1	3	09/02/2022 08:37	09/02/2022 11:06	Interna-Não programada-Meio ambiente-Descarga Atmosférica	34500	29	54150	71,70
607 2	2	2022	14939	1	207	2022244372	2430000794	1	3	09/02/2022 08:38	09/02/2022 22:25	Interna-Não programada-Meio ambiente-Vento	220	1	13745	13,78
607 2	2	2022	16478	2	332	2022244373	VJ31066151	1	3	09/02/2022 08:38	09/02/2022 11:10	Interna-Não programada-Meio ambiente-Vento	220	1	8706	2,53
607 2	2	2022	14898	2	125	2022244374	IY12081489	1	3	09/02/2022 06:38	09/02/2022 10:00	Interna-Não programada-Meio ambiente-Descarga Atmosférica	13800	37	12563	124,42

607 2	2	2022	14898	2	125	2022244374	IY1208148 9	1	3	09/02/2022 06:38	09/02/2022 15:47	Interna-Não programada-Meio ambiente- Descarga Atmosférica	13800	17	12563	155,4 8
607 2	2	2022	16481	2	574	2022244376	ZN122976 19	1	3	09/02/2022 06:00	09/02/2022 15:41	Interna-Não programada-Meio ambiente- Descarga Atmosférica	13800	4	5702	38,69
607 2	2	2022	14979	3	202	2022244377	SC122064 94	1	3	09/02/2022 07:54	09/02/2022 10:06	Interna-Não programada-Meio ambiente- Vento	13800	12	17358	26,39
607 2	2	2022	14873	2	18	2022244382	DF123824 11	1	3	09/02/2022 07:45	09/02/2022 22:09	Interna-Não programada-Meio ambiente- Descarga Atmosférica	13800	8	6332	115,1 3
607 2	2	2022	14939	1	47	2022244384	ET2118789 9	1	3	09/02/2022 08:40	09/02/2022 21:42	Interna-Não programada-Meio ambiente- Descarga Atmosférica	220	1	13745	13,03
607 2	2	2022	14943	3	197	2022244396	IH1220772 7	1	3	09/02/2022 08:30	09/02/2022 19:47	Interna-Não programada-Meio ambiente- Descarga Atmosférica	13800	4	14352	45,12
607 2	2	2022	14931	3	98	2022244398	IT1225710 1	1	3	09/02/2022 08:41	09/02/2022 15:15	Interna-Não programada-Meio ambiente- Vento	13800	3	19525	19,69
607 2	2	2022	14984	2	176	2022244402	40030842	1	3	09/02/2022 08:41	09/02/2022 12:37	Interna-Não programada-Meio ambiente- Vento	220	1	43080	3,92
607 2	2	2022	14881	1	97	2022244406	DV184609 26TS	1	3	09/02/2022 06:08	09/02/2022 13:32	Interna-Não programada-Meio ambiente- Descarga Atmosférica	13800	58	11833	429,0 4
607 2	2	2022	16493	2	107	2022244411	SV210605 28	1	3	09/02/2022 08:42	09/02/2022 11:04	Interna-Não programada-Meio ambiente- Vento	220	1	16284	2,36
607 2	2	2022	16488	5	61	2022244412	11440612	1	3	09/02/2022 08:42	09/02/2022 14:20	Interna-Não programada-Meio ambiente- Vento	220	1	39185	5,63
607 2	2	2022	14958	3	146	2022244415	PJ1206886 8	1	3	09/02/2022 08:42	09/02/2022 10:15	Interna-Não programada-Meio ambiente- Vento	13800	10	11608	15,41
607 2	2	2022	16494	31	583	2022244417	NQ122352 23	1	3	09/02/2022 08:42	09/02/2022 11:28	Interna-Não programada-Meio ambiente- Descarga Atmosférica	34500	27	17475	74,80
607 2	2	2022	14910	1	55	2022244421	GR111389 11	1	3	09/02/2022 08:43	09/02/2022 12:05	Interna-Não programada-Meio ambiente- Vento	220	4	19387	13,41
607 2	2	2022	14858	2	373	2022244423	10018947 342	1	3	09/02/2022 08:44	09/02/2022 12:07	Interna-Não programada-Meio ambiente- Vento	220	1	67116	3,38
607 2	2	2022	14869	2	14	2022244424	AK122537 24	1	3	09/02/2022 06:43	09/02/2022 10:55	Interna-Não programada-Meio ambiente- Descarga Atmosférica	13800	83	4683	348,2 8
607 2	2	2022	14934	30	103	2022244429	JT2126049 6	1	3	09/02/2022 08:45	09/02/2022 09:58	Interna-Não programada-Meio ambiente- Vento	220	1	7178	1,22
607 2	2	2022	14872	12	60	2022244431	11487835	1	3	09/02/2022 08:45	09/02/2022 20:21	Interna-Não programada-Meio ambiente- Vento	220	1	40845	11,59
607 2	2	2022	14913	4	73	2022244436	GT120001 00	1	3	09/02/2022 06:27	09/02/2022 11:02	Interna-Não programada-Meio ambiente- Vento	13800	23	15972	105,1 9
607 2	2	2022	14906	2	56	2022244438	55006399 7	1	3	09/02/2022 08:46	09/02/2022 11:55	Interna-Não programada-Meio ambiente- Vento	220	1	31556	3,14
607 2	2	2022	14971	9	421	2022244440	10035409 400	1	3	09/02/2022 08:47	09/02/2022 12:13	Interna-Não programada-Meio ambiente- Vento	220	1	47644	3,43
607 2	2	2022	14942	7	233	2022244444	GN311235 84	1	3	09/02/2022 08:47	09/02/2022 13:04	Interna-Não programada-Meio ambiente- Vento	220	2	53697	8,53
607 2	2	2022	15734	36	347	2022244450	LZ2121199 2	1	3	09/02/2022 08:48	09/02/2022 20:07	Interna-Não programada-Meio ambiente- Vento	220	2	2536	22,61
607 2	2	2022	14955	3	384	2022244453	IT1229303 2	1	3	09/02/2022 06:12	09/02/2022 12:05	Interna-Não programada-Meio ambiente- Árvore ou Vegetação	13800	4	5701	23,48
607 2	2	2022	14930	1	259	2022244455	FA123970 43	1	3	09/02/2022 08:48	09/02/2022 18:29	Interna-Não programada-Meio ambiente- Vento	13800	16	54150	154,7 0
607 2	2	2022	14985	32	180	2022244457	UR211902 00	1	3	09/02/2022 08:49	09/02/2022 20:50	Interna-Não programada-Meio ambiente- Descarga Atmosférica	220	1	24135	12,01
607 2	2	2022	14921	2	8	2022244466	EU210000 85	1	3	09/02/2022 08:50	09/02/2022 13:49	Interna-Não programada-Meio ambiente- Descarga Atmosférica	220	1	11891	4,97
607 2	2	2022	14940	3	241	2022244473	VA113359 23	1	3	09/02/2022 07:46	09/02/2022 11:00	Interna-Não programada-Meio ambiente- Vento	220	77	107006	248,6 2

607 2	2	2022	15727	4	322	2022244478	BV120195 30	1	3	09/02/2022 08:03	09/02/2022 15:22	Interna-Não programada-Meio ambiente- Vento	13800	6	12881	43,89
607 2	2	2022	14879	1	95	2022244480	CC121359 83	1	3	09/02/2022 07:20	09/02/2022 16:12	Interna-Não programada-Meio ambiente- Vento	13800	8	28945	70,84
607 2	2	2022	15733	2	43	2022244482	10600004 56	1	3	09/02/2022 08:52	09/02/2022 11:09	Interna-Não programada-Meio ambiente- Vento	220	1	17588	2,27
607 2	2	2022	16494	31	583	2022244484	BF123123 87	1	3	09/02/2022 08:28	09/02/2022 13:38	Interna-Não programada-Meio ambiente- Descarga Atmosférica	34500	4	17475	20,66
607 2	2	2022	14873	2	18	2022244487	NQ212563 44	1	3	09/02/2022 08:53	09/02/2022 10:46	Interna-Não programada-Meio ambiente- Vento	220	1	6332	1,88
607 2	2	2022	15730	31	245	2022244489	RV212071 39	1	3	08/02/2022 16:41	09/02/2022 13:18	Interna-Não programada-Meio ambiente- Vento	220	1	1282	20,61
607 2	2	2022	14863	12	5	2022244490	20060725	1	3	09/02/2022 08:53	09/02/2022 12:38	Interna-Não programada-Meio ambiente- Vento	220	1	86055	3,74
607 2	2	2022	14933	2	102	2022244492	JA1224159 7	1	3	09/02/2022 08:07	09/02/2022 10:48	Interna-Não programada-Meio ambiente- Vento	13800	17	19127	45,57
607 2	2	2022	14943	3	197	2022244503	IH2126266 6	1	3	09/02/2022 08:55	09/02/2022 11:44	Interna-Não programada-Meio ambiente- Descarga Atmosférica	220	1	14352	2,81
607 2	2	2022	14927	30	992	2022244512	IM213167 71	1	3	09/02/2022 08:57	09/02/2022 19:41	Interna-Não programada-Meio ambiente- Descarga Atmosférica	220	1	3085	10,73
607 2	2	2022	14945	1	185	2022244514	AZ212199 27	1	3	09/02/2022 08:57	09/02/2022 12:23	Interna-Não programada-Meio ambiente- Descarga Atmosférica	220	1	9955	3,43
607 2	2	2022	14963	2	414	2022244521	PO211517 81	1	3	09/02/2022 08:58	11/02/2022 17:01	Interna-Não programada-Meio ambiente- Descarga Atmosférica	220	1	27563	56,05
607 2	2	2022	15746	1	159	2022244532	42400072 30	1	3	09/02/2022 09:00	09/02/2022 11:22	Interna-Não programada-Meio ambiente- Vento	220	1	10293	2,36
607 2	2	2022	14953	4	330	2022244534	PL1239026 5	1	3	09/02/2022 09:00	10/02/2022 07:41	Interna-Não programada-Meio ambiente- Vento	13800	5	20496	113,3 5
607 2	2	2022	16478	2	350	2022244536	68003903 0	1	3	09/02/2022 09:00	09/02/2022 11:35	Interna-Não programada-Meio ambiente- Vento	220	1	8706	2,57
607 2	2	2022	15749	34	173	2022244538	-	1	3	09/02/2022 08:38	09/02/2022 12:20	Interna-Não programada-Meio ambiente- Descarga Atmosférica	34500	2	14745	7,40
607 2	2	2022	14953	4	138	2022244544	PL1200008 2	1	3	09/02/2022 07:46	09/02/2022 15:58	Interna-Não programada-Meio ambiente- Vento	13800	14	20496	114,6 1
607 2	2	2022	14910	3	55	2022244546	TR210184 19	1	3	09/02/2022 09:02	09/02/2022 14:07	Interna-Não programada-Meio ambiente- Vento	220	2	19387	10,14
607 2	2	2022	14964	2	156	2022244547	QI1136273 8	1	3	09/02/2022 09:02	09/02/2022 11:27	Interna-Não programada-Meio ambiente- Descarga Atmosférica	220	10	27448	24,01
607 2	2	2022	14989	3	80	2022244550	30068058	1	3	09/02/2022 09:03	09/02/2022 17:29	Interna-Não programada-Meio ambiente- Vento	220	1	24059	8,43
607 2	2	2022	16493	31	3	2022244557	38300009 08	1	3	09/02/2022 09:05	09/02/2022 11:56	Interna-Não programada-Meio ambiente- Vento	220	1	16284	2,84
607 2	2	2022	14930	35	374	2022244558	FA214375 53	1	3	09/02/2022 09:05	09/02/2022 22:28	Interna-Não programada-Meio ambiente- Vento	220	1	54150	13,38
607 2	2	2022	16476	9	453	2022244560	16703236	1	3	09/02/2022 09:05	10/02/2022 16:25	Interna-Não programada-Meio ambiente- Vento	220	1	33521	31,33
607 2	2	2022	14930	1	259	2022244568	FA122709 98	1	3	09/02/2022 08:18	09/02/2022 11:07	Interna-Não programada-Meio ambiente- Vento	13800	16	54150	45,04
607 2	2	2022	14923	3	85	2022244569	IR2118739 8	1	3	09/02/2022 09:06	10/02/2022 09:01	Interna-Não programada-Meio ambiente- Descarga Atmosférica	220	1	32903	23,92
607 2	2	2022	14973	1	163	2022244576	78000959 9	1	3	09/02/2022 09:07	09/02/2022 11:02	Interna-Não programada-Meio ambiente- Vento	220	1	12011	1,91
607 2	2	2022	14938	1	134	2022244577	FN210193 85	1	3	09/02/2022 09:07	09/02/2022 13:20	Interna-Não programada-Meio ambiente- Vento	220	1	13698	4,21
607 2	2	2022	14947	1	132	2022244579	10024299 306	1	3	09/02/2022 09:08	09/02/2022 22:51	Interna-Não programada-Meio ambiente- Vento	220	1	13666	13,72

607 2	2	2022	14973	2	163	2022244599	RB211983 24	1	3	09/02/2022 09:11	09/02/2022 11:00	Interna-Não programada-Meio ambiente- Descarga Atmosférica	220	1	12011	1,81
607 2	2	2022	14930	2	374	2022244601	10008690 993	1	3	09/02/2022 09:12	09/02/2022 10:18	Interna-Não programada-Meio ambiente- Vento	220	1	54150	1,10
607 2	2	2022	14868	1	16	2022244603	IR1206065 6	1	3	09/02/2022 09:12	09/02/2022 15:42	Interna-Não programada-Meio ambiente- Descarga Atmosférica	13800	6	2346	38,95
607 2	2	2022	14963	2	152	2022244606	PO123288 96	1	3	09/02/2022 09:09	09/02/2022 11:30	Interna-Não programada-Meio ambiente- Vento	13800	24	27563	56,17
607 2	2	2022	14930	4	374	2022244612	61010274 6	1	3	09/02/2022 09:14	09/02/2022 17:16	Interna-Não programada-Meio ambiente- Vento	220	1	54150	8,03
607 2	2	2022	14859	1	454	2022244618	LA120911 30	1	3	09/02/2022 09:14	09/02/2022 10:49	Interna-Não programada-Meio ambiente- Vento	13800	42	27345	66,07
607 2	2	2022	16483	1	375	2022244619	AL212657 08	1	3	09/02/2022 09:06	09/02/2022 11:48	Interna-Não programada-Meio ambiente- Descarga Atmosférica	220	1	7465	2,69
607 2	2	2022	14987	1	372	2022244620	LZ2116377 9	1	3	09/02/2022 09:14	09/02/2022 12:00	Interna-Não programada-Meio ambiente- Vento	220	1	17538	2,75
607 2	2	2022	14941	1	475	2022244623	IU1206791 9	1	3	09/02/2022 07:14	09/02/2022 12:10	Interna-Não programada-Meio ambiente- Vento	13800	8	7488	39,35
607 2	2	2022	14985	31	180	2022244626	NQ212375 38	1	3	09/02/2022 09:15	09/02/2022 12:28	Interna-Não programada-Meio ambiente- Vento	220	15	24135	48,10
607 2	2	2022	14905	2	362	2022244628	11500212 80	1	3	09/02/2022 09:15	10/02/2022 01:06	Interna-Não programada-Meio ambiente- Vento	220	1	5444	15,84
607 2	2	2022	14885	8	61	2022244629	16146633	1	3	09/02/2022 09:15	09/02/2022 13:09	Interna-Não programada-Meio ambiente- Vento	220	1	34928	3,89
607 2	2	2022	14979	3	202	2022244630	50001920 4	1	3	09/02/2022 09:15	09/02/2022 14:41	Interna-Não programada-Meio ambiente- Vento	220	1	17358	5,42
607 2	2	2022	14939	2	469	2022244631	CR122912 33	1	3	09/02/2022 09:16	09/02/2022 12:47	Interna-Não programada-Meio ambiente- Vento	13800	3	13745	10,54
607 2	2	2022	14939	1	47	2022244635	MQ21433 307	1	3	09/02/2022 09:17	09/02/2022 22:07	Interna-Não programada-Meio ambiente- Vento	220	1	13745	12,82
607 2	2	2022	15747	5	148	2022244637	PR212728 20	1	3	09/02/2022 09:17	09/02/2022 22:04	Interna-Não programada-Meio ambiente- Vento	220	1	14836	12,77
607 2	2	2022	15749	31	173	2022244640	UP123918 35	1	3	09/02/2022 07:56	09/02/2022 12:08	Interna-Não programada-Meio ambiente- Descarga Atmosférica	34500	12	14745	50,35
607 2	2	2022	14963	2	152	2022244647	PO120887 86	1	3	09/02/2022 09:19	09/02/2022 11:06	Interna-Não programada-Meio ambiente- Descarga Atmosférica	13800	6	27563	10,70
607 2	2	2022	14863	7	5	2022244648	AN122852 73	1	3	09/02/2022 07:38	09/02/2022 13:40	Interna-Não programada-Meio ambiente- Vento	13800	55	86055	331,6 5
607 2	2	2022	14970	2	587	2022244651	63053857 8	1	3	09/02/2022 09:19	10/02/2022 11:17	Interna-Não programada-Meio ambiente- Vento	220	1	30388	25,96
607 2	2	2022	14863	6	580	2022244652	AN212586 48	1	3	09/02/2022 09:19	09/02/2022 14:36	Interna-Não programada-Meio ambiente- Vento	220	1	86055	5,28
607 2	2	2022	14940	1	541	2022244655	SN211638 12	1	3	09/02/2022 09:20	09/02/2022 13:04	Interna-Não programada-Meio ambiente- Descarga Atmosférica	220	2	107006	7,46
607 2	2	2022	14924	31	88	2022244660	IB2127449 5	1	3	09/02/2022 09:20	09/02/2022 11:32	Interna-Não programada-Meio ambiente- Descarga Atmosférica	220	1	10061	2,19
607 2	2	2022	14871	7	60	2022244661	10001133 029	1	3	09/02/2022 09:20	09/02/2022 15:25	Interna-Não programada-Meio ambiente- Vento	220	1	35435	6,07
607 2	2	2022	14896	2	44	2022244666	PI2139864 5	1	3	09/02/2022 09:21	09/02/2022 15:19	Interna-Não programada-Meio ambiente- Descarga Atmosférica	220	1	4316	5,95
607 2	2	2022	14981	4	498	2022244668	19011110 0	1	3	09/02/2022 09:21	09/02/2022 12:45	Interna-Não programada-Meio ambiente- Vento	220	1	54589	3,39
607 2	2	2022	14962	2	366	2022244671	18002192 8	1	3	09/02/2022 09:22	10/02/2022 01:30	Interna-Não programada-Meio ambiente- Vento	220	1	15099	16,15
607 2	2	2022	14963	3	152	2022244672	PO122304 03	1	3	09/02/2022 09:22	09/02/2022 10:57	Interna-Não programada-Meio ambiente- Vento	13800	3	27563	4,75

607 2	2	2022	14943	3	197	2022244675	IH2131704 8	1	3	09/02/2022 09:22	11/02/2022 09:10	Interna-Não programada-Meio ambiente- Descarga Atmosférica	220	1	14352	47,79
607 2	2	2022	14881	32	30	2022244678	BH123313 67	1	3	09/02/2022 09:15	09/02/2022 18:07	Interna-Não programada-Meio ambiente- Descarga Atmosférica	34500	23	11833	203,7 2
607 2	2	2022	14923	1	85	2022244682	IR1233469 8	1	3	09/02/2022 08:34	09/02/2022 16:17	Interna-Não programada-Meio ambiente- Descarga Atmosférica	13800	16	32903	123,3 2
607 2	2	2022	14971	3	421	2022244683	12033452 5	1	3	09/02/2022 09:23	09/02/2022 15:54	Interna-Não programada-Meio ambiente- Vento	220	1	47644	6,50
607 2	2	2022	15727	3	322	2022244684	PJ2142533 2	1	3	09/02/2022 09:23	09/02/2022 13:29	Interna-Não programada-Meio ambiente- Vento	220	2	12881	8,17
607 2	2	2022	15732	2	418	2022244685	BV210545 99	1	3	09/02/2022 09:24	10/02/2022 03:02	Interna-Não programada-Meio ambiente- Descarga Atmosférica	220	1	15615	17,63
607 2	2	2022	14958	1	146	2022244691	PJ2111872 8	1	3	09/02/2022 09:24	10/02/2022 03:39	Interna-Não programada-Meio ambiente- Vento	220	1	11608	18,23
607 2	2	2022	14909	23	58	2022244694	GN113506 32	1	3	09/02/2022 09:19	09/02/2022 11:49	Interna-Não programada-Meio ambiente- Vento	220	79	39430	197,3 5
607 2	2	2022	14912	1	301	2022244698	PX213330 92	1	3	09/02/2022 09:25	09/02/2022 14:48	Interna-Não programada-Meio ambiente- Vento	220	1	6746	5,37
607 2	2	2022	14873	2	18	2022244704	BA211546 45	1	3	09/02/2022 09:26	09/02/2022 13:57	Interna-Não programada-Meio ambiente- Descarga Atmosférica	220	1	6332	4,51
607 2	2	2022	14864	5	344	2022244708	20000543 1	1	3	09/02/2022 09:26	10/02/2022 06:48	Interna-Não programada-Meio ambiente- Vento	220	1	31211	21,37
607 2	2	2022	14894	2	204	2022244710	PV121967 20	1	3	09/02/2022 04:21	09/02/2022 11:47	Interna-Não programada-Meio ambiente- Descarga Atmosférica	13800	283	18174	2102, 85
607 2	2	2022	14940	1	565	2022244712	LZ2104146 0	1	3	09/02/2022 09:26	09/02/2022 18:11	Interna-Não programada-Meio ambiente- Vento	220	1	107006	8,73
607 2	2	2022	14867	2	11	2022244716	AG110728 68	1	3	09/02/2022 09:27	09/02/2022 14:42	Interna-Não programada-Meio ambiente- Vento	220	2	8210	10,48
607 2	2	2022	14958	2	146	2022244725	PJ2104684 8	1	3	09/02/2022 09:28	10/02/2022 14:02	Interna-Não programada-Meio ambiente- Vento	220	1	11608	28,55
607 2	2	2022	14936	1	237	2022244728	10009493 610	1	3	09/02/2022 09:29	09/02/2022 19:37	Interna-Não programada-Meio ambiente- Vento	220	1	40763	10,13
607 2	2	2022	14940	1	565	2022244730	LZ2111894 4	1	3	09/02/2022 09:29	09/02/2022 18:57	Interna-Não programada-Meio ambiente- Vento	220	1	107006	9,45
607 2	2	2022	14887	34	584	2022244734	IP1226555 2	1	3	09/02/2022 09:25	09/02/2022 13:44	Interna-Não programada-Meio ambiente- Vento	34500	8	3605	34,42
607 2	2	2022	14936	3	237	2022244737	AN111294 07	1	3	09/02/2022 09:30	09/02/2022 14:06	Interna-Não programada-Meio ambiente- Vento	220	78	40763	357,5 7
607 2	2	2022	14941	2	475	2022244743	IU1214289 5	1	3	09/02/2022 09:31	09/02/2022 16:05	Interna-Não programada-Meio ambiente- Vento	13800	8	7488	52,49
607 2	2	2022	14964	31	156	2022244747	QI2110175 9	1	3	09/02/2022 09:32	09/02/2022 13:40	Interna-Não programada-Meio ambiente- Descarga Atmosférica	220	1	27448	4,13
607 2	2	2022	14911	2	100	2022244749	AZ121882 19	1	3	09/02/2022 09:32	09/02/2022 12:34	Interna-Não programada-Meio ambiente- Vento	13800	12	14941	36,30
607 2	2	2022	15748	33	148	2022244755	OZ211375 66	1	3	09/02/2022 09:33	09/02/2022 11:01	Interna-Não programada-Meio ambiente- Descarga Atmosférica	220	1	11658	1,46
607 2	2	2022	14920	1	334	2022244756	BR211021 02	1	3	09/02/2022 09:33	09/02/2022 16:00	Interna-Não programada-Meio ambiente- Descarga Atmosférica	220	1	14563	6,44
607 2	2	2022	14889	2	54	2022244763	GD211610 86	1	3	09/02/2022 09:34	09/02/2022 20:54	Interna-Não programada-Meio ambiente- Vento	220	1	20733	11,32
607 2	2	2022	14985	32	180	2022244767	UR212810 22	1	3	09/02/2022 09:35	09/02/2022 12:40	Interna-Não programada-Meio ambiente- Vento	220	1	24135	3,08
607 2	2	2022	16487	1	63	2022244768	GN213194 82	1	3	09/02/2022 09:35	09/02/2022 15:33	Interna-Não programada-Meio ambiente- Vento	220	3	42291	17,88
607 2	2	2022	14976	2	569	2022244780	SU112569 36	1	3	09/02/2022 09:37	10/02/2022 14:03	Interna-Não programada-Meio ambiente- Descarga Atmosférica	220	1	3327	28,43

607 2	2	2022	14930	35	374	2022244787	FA211303 63	1	3	09/02/2022 09:37	09/02/2022 21:59	Interna-Não programada-Meio ambiente- Vento	220	1	54150	12,36
607 2	2	2022	14873	1	561	2022244799	SZ2111513 2	1	3	09/02/2022 09:39	10/02/2022 09:43	Interna-Não programada-Meio ambiente- Descarga Atmosférica	220	1	6332	24,06
607 2	2	2022	14881	2	30	2022244802	CP124106 31	1	3	09/02/2022 09:36	10/02/2022 11:17	Interna-Não programada-Meio ambiente- Vento	13800	20	11833	513,7 8
607 2	2	2022	14980	31	171	2022244804	SM120744 11	1	3	09/02/2022 07:11	09/02/2022 14:05	Interna-Não programada-Meio ambiente- Árvore ou Vegetação	34500	3	13622	20,70
607 2	2	2022	14980	31	171	2022244804	SM120744 11	1	3	09/02/2022 07:11	09/02/2022 20:31	Interna-Não programada-Meio ambiente- Árvore ou Vegetação	34500	9	13622	119,9 9
607 2	2	2022	14980	31	171	2022244804	SM120744 11	1	3	09/02/2022 14:05	09/02/2022 20:31	Interna-Não programada-Meio ambiente- Árvore ou Vegetação	34500	1	13622	6,43
607 2	2	2022	15740	6	420	2022244814	AP111446 04	1	3	09/02/2022 08:01	09/02/2022 13:27	Interna-Não programada-Meio ambiente- Árvore ou Vegetação	220	17	51039	92,15
607 2	2	2022	14906	3	56	2022244816	GE211852 02	1	3	09/02/2022 09:42	09/02/2022 15:11	Interna-Não programada-Meio ambiente- Vento	220	1	31556	5,48
607 2	2	2022	14868	1	16	2022244828	AY211964 45	1	3	09/02/2022 09:44	09/02/2022 14:31	Interna-Não programada-Meio ambiente- Descarga Atmosférica	220	1	2346	4,78
607 2	2	2022	14943	3	197	2022244829	IH1120560 0	1	3	09/02/2022 09:44	09/02/2022 13:31	Interna-Não programada-Meio ambiente- Descarga Atmosférica	220	2	14352	7,56
607 2	2	2022	16491	1	342	2022244834	MD210888 15	1	3	09/02/2022 09:44	09/02/2022 15:27	Interna-Não programada-Meio ambiente- Descarga Atmosférica	220	1	17541	5,70
607 2	2	2022	14987	3	201	2022244839	SV120317 42	1	3	09/02/2022 09:45	09/02/2022 14:23	Interna-Não programada-Meio ambiente- Descarga Atmosférica	13800	4	17538	18,48
607 2	2	2022	14985	31	180	2022244840	NQ213428 20	1	3	09/02/2022 09:46	09/02/2022 11:50	Interna-Não programada-Meio ambiente- Descarga Atmosférica	220	1	24135	2,06
607 2	2	2022	14974	34	166	2022244841	SH212712 70	1	3	09/02/2022 09:46	09/02/2022 21:45	Interna-Não programada-Meio ambiente- Vento	220	1	2036	11,99
607 2	2	2022	14924	33	88	2022244843	IB1225059 3	1	3	09/02/2022 08:33	09/02/2022 12:20	Interna-Não programada-Meio ambiente- Descarga Atmosférica	34500	3	10061	11,31
607 2	2	2022	14907	4	58	2022244844	12828087	1	3	09/02/2022 09:46	09/02/2022 23:03	Interna-Não programada-Meio ambiente- Vento	220	1	45011	13,27
607 2	2	2022	14981	4	498	2022244847	10035098 129	1	3	09/02/2022 09:47	09/02/2022 21:51	Interna-Não programada-Meio ambiente- Vento	220	1	54589	12,07
607 2	2	2022	14920	2	96	2022244852	IX2132509 5	1	3	09/02/2022 05:51	09/02/2022 11:51	Interna-Não programada-Meio ambiente- Vento	220	1	14563	5,99
607 2	2	2022	14973	1	163	2022244869	78004366 2	1	3	09/02/2022 09:49	09/02/2022 11:53	Interna-Não programada-Meio ambiente- Vento	220	1	12011	2,06
607 2	2	2022	14981	6	498	2022244876	10006036 323	1	3	09/02/2022 09:50	09/02/2022 16:00	Interna-Não programada-Meio ambiente- Vento	220	1	54589	6,15
607 2	2	2022	15747	5	148	2022244881	46004818 1	1	3	09/02/2022 09:52	09/02/2022 17:57	Interna-Não programada-Meio ambiente- Vento	220	1	14836	8,08
607 2	2	2022	14978	1	492	2022244886	FA123855 16	1	3	09/02/2022 09:33	09/02/2022 13:17	Interna-Não programada-Meio ambiente- Vento	13800	2	8736	7,44
607 2	2	2022	14978	31	216	2022244890	TL2130271 5	1	3	09/02/2022 09:53	09/02/2022 22:25	Interna-Não programada-Meio ambiente- Vento	220	1	8736	12,53
607 2	2	2022	14931	3	98	2022244892	IT1200041 4	1	3	09/02/2022 06:49	09/02/2022 15:39	Interna-Não programada-Meio ambiente- Árvore ou Vegetação	13800	3	19525	26,46
607 2	2	2022	14864	6	344	2022244896	03440254	1	3	09/02/2022 09:46	09/02/2022 09:50	Interna-Não programada-Meio ambiente- Vento	13800	2111	31211	140,1 5
607 2	2	2022	14864	5	344	2022244896	03440254	1	3	09/02/2022 09:46	09/02/2022 09:50	Interna-Não programada-Meio ambiente- Vento	13800	1	31211	0,07
607 2	2	2022	15741	11	420	2022244896	03440254	1	3	09/02/2022 09:46	09/02/2022 09:50	Interna-Não programada-Meio ambiente- Vento	13800	1	84980	0,07
607 2	2	2022	14864	8	344	2022244896	03440254	1	3	09/02/2022 09:46	09/02/2022 09:50	Interna-Não programada-Meio ambiente- Vento	13800	236	31211	16,06

607 2	2	2022	14864	6	344	2022244896	03440254	1	3	09/02/2022 09:46	09/02/2022 09:50	Interna-Não programada-Meio ambiente-Vento	13800	2213	31211	150,61
607 2	2	2022	14864	6	344	2022244896	03440254	1	3	09/02/2022 09:46	09/02/2022 09:50	Interna-Não programada-Meio ambiente-Vento	13800	689	31211	49,76
607 2	2	2022	14864	6	344	2022244896	03440254	1	3	09/02/2022 09:46	09/02/2022 09:50	Interna-Não programada-Meio ambiente-Vento	13800	5702	31211	413,40
607 2	2	2022	14864	6	344	2022244896	03440254	1	3	09/02/2022 09:46	09/02/2022 15:56	Interna-Não programada-Meio ambiente-Vento	13800	23	31211	141,99
607 2	2	2022	14956	5	581	2022244901	1390031916	1	3	09/02/2022 09:54	11/02/2022 03:36	Interna-Não programada-Meio ambiente-Vento	220	1	32677	41,69
607 2	2	2022	14981	4	498	2022244903	10030116870	1	3	09/02/2022 09:54	09/02/2022 23:45	Interna-Não programada-Meio ambiente-Vento	220	1	54589	13,85
607 2	2	2022	14961	32	325	2022244905	PI12355794	1	3	09/02/2022 09:35	09/02/2022 18:32	Interna-Não programada-Meio ambiente-Vento	34500	15	40614	134,19
607 2	2	2022	15748	1	188	2022244908	OZ21065717	1	3	09/02/2022 09:55	09/02/2022 12:17	Interna-Não programada-Meio ambiente-Descarga Atmosférica	220	1	11658	2,36
607 2	2	2022	14913	2	73	2022244913	140025194	1	3	09/02/2022 09:56	09/02/2022 17:41	Interna-Não programada-Meio ambiente-Vento	220	1	15972	7,74
607 2	2	2022	16493	1	573	2022244916	AA21127335	1	3	09/02/2022 09:56	09/02/2022 21:30	Interna-Não programada-Meio ambiente-Descarga Atmosférica	220	3	16284	34,66
607 2	2	2022	14930	1	282	2022244925	FA32005370	1	3	09/02/2022 08:34	10/02/2022 04:37	Interna-Não programada-Meio ambiente-Vento	13800	42	54150	841,56
607 2	2	2022	14985	32	180	2022244927	UR11395662	1	3	09/02/2022 09:57	09/02/2022 21:33	Interna-Não programada-Meio ambiente-Vento	220	2	24135	23,17
607 2	2	2022	14933	2	102	2022244928	JA12203641	1	3	09/02/2022 09:39	09/02/2022 12:04	Interna-Não programada-Meio ambiente-Descarga Atmosférica	13800	83	19127	199,75
607 2	2	2022	15731	2	36	2022244930	AP21402802	1	3	09/02/2022 12:34	09/02/2022 15:40	Interna-Não programada-Meio ambiente-Vento	220	1	4549	3,11
607 2	2	2022	15746	32	563	2022244933	NA21120942	1	3	09/02/2022 09:58	09/02/2022 10:53	Interna-Não programada-Meio ambiente-Vento	220	1	10293	0,91
607 2	2	2022	14964	31	156	2022244938	PC21248276	1	3	09/02/2022 09:59	09/02/2022 19:31	Interna-Não programada-Meio ambiente-Vento	220	1	27448	9,52
607 2	2	2022	16485	31	576	2022244939	PU12215442	1	3	09/02/2022 09:59	10/02/2022 16:40	Interna-Não programada-Meio ambiente-Descarga Atmosférica	34500	4	5128	122,69
607 2	2	2022	14979	3	202	2022244942	SL21003929	1	3	09/02/2022 10:00	09/02/2022 18:25	Interna-Não programada-Meio ambiente-Vento	220	2	17358	16,83
607 2	2	2022	14934	32	480	2022244946	JT12260426RE	1	3	09/02/2022 09:25	09/02/2022 12:11	Interna-Não programada-Meio ambiente-Descarga Atmosférica	34500	112	7178	308,28
607 2	2	2022	15749	31	173	2022244951	UP12391847	1	3	09/02/2022 08:57	09/02/2022 13:50	Interna-Não programada-Meio ambiente-Descarga Atmosférica	34500	11	14745	53,56
607 2	2	2022	14989	4	80	2022244963	10009280640	1	3	09/02/2022 10:03	09/02/2022 18:50	Interna-Não programada-Meio ambiente-Vento	220	1	24059	8,78
607 2	2	2022	14958	1	146	2022244968	PJ21025032	1	3	09/02/2022 10:03	09/02/2022 23:20	Interna-Não programada-Meio ambiente-Vento	220	1	11608	13,27
607 2	2	2022	15728	31	322	2022244984	BV11323203	1	3	09/02/2022 06:12	09/02/2022 12:50	Interna-Não programada-Meio ambiente-Vento	220	61	2461	404,40
607 2	2	2022	14860	1	198	2022244988	480004055	1	3	09/02/2022 10:06	09/02/2022 12:34	Interna-Não programada-Meio ambiente-Vento	220	1	27742	2,47
607 2	2	2022	15732	32	36	2022244992	SV21087582	1	3	09/02/2022 10:06	09/02/2022 13:32	Interna-Não programada-Meio ambiente-Vento	220	1	15615	3,43
607 2	2	2022	14956	1	242	2022244993	MY12195578	1	3	09/02/2022 04:14	11/02/2022 09:48	Interna-Não programada-Meio ambiente-Descarga Atmosférica	13800	9	32677	482,13
607 2	2	2022	14956	1	242	2022244993	MY12195578	1	3	09/02/2022 04:14	11/02/2022 11:11	Interna-Não programada-Meio ambiente-Descarga Atmosférica	13800	1	32677	54,94
607 2	2	2022	14964	3	156	2022245001	DM12193866	1	3	09/02/2022 10:07	09/02/2022 14:18	Interna-Não programada-Meio ambiente-Descarga Atmosférica	13800	3	27448	12,51

607 2	2	2022	14978	34	216	2022245002	TL2124294 7	1	3	09/02/2022 10:07	10/02/2022 10:00	Interna-Não programada-Meio ambiente- Vento	220	1	8736	23,88
607 2	2	2022	14977	1	316	2022245003	SF2127324 3	1	3	09/02/2022 10:08	09/02/2022 14:01	Interna-Não programada-Meio ambiente- Descarga Atmosférica	220	1	6302	3,88
607 2	2	2022	14987	3	236	2022245004	SQ210700 75	1	3	09/02/2022 10:08	09/02/2022 18:50	Interna-Não programada-Meio ambiente- Vento	220	1	17538	8,70
607 2	2	2022	14889	2	476	2022245008	CT212504 64	1	3	09/02/2022 10:08	09/02/2022 20:33	Interna-Não programada-Meio ambiente- Descarga Atmosférica	220	1	20733	10,41
607 2	2	2022	14924	32	88	2022245009	IB2121692 6	1	3	09/02/2022 10:08	09/02/2022 15:01	Interna-Não programada-Meio ambiente- Descarga Atmosférica	220	1	10061	4,87
607 2	2	2022	15748	33	584	2022245013	IP2137367 9	1	3	09/02/2022 10:08	09/02/2022 19:07	Interna-Não programada-Meio ambiente- Vento	220	1	11658	8,97
607 2	2	2022	14965	2	57	2022245014	16256890	1	3	09/02/2022 10:08	09/02/2022 16:21	Interna-Não programada-Meio ambiente- Vento	220	1	51636	6,20
607 2	2	2022	14858	8	373	2022245020	10009121 712	1	3	09/02/2022 10:09	09/02/2022 12:52	Interna-Não programada-Meio ambiente- Vento	220	1	67116	2,71
607 2	2	2022	14906	2	56	2022245031	GE123841 57	1	3	09/02/2022 03:55	09/02/2022 12:28	Interna-Não programada-Meio ambiente- Descarga Atmosférica	13800	7	31556	59,80
607 2	2	2022	14879	2	95	2022245047	IM2122192 83	1	3	09/02/2022 06:49	09/02/2022 22:39	Interna-Não programada-Meio ambiente- Descarga Atmosférica	13800	9	28945	142,3 7
607 2	2	2022	14963	3	152	2022245050	PO122086 14	1	3	09/02/2022 09:57	09/02/2022 11:50	Interna-Não programada-Meio ambiente- Vento	13800	10	27563	18,79
607 2	2	2022	15749	35	173	2022245056	GG121813 37	1	3	09/02/2022 10:15	09/02/2022 20:38	Interna-Não programada-Meio ambiente- Descarga Atmosférica	34500	9	14745	93,34
607 2	2	2022	16487	4	63	2022245059	14939551	1	3	09/02/2022 10:16	09/02/2022 14:31	Interna-Não programada-Meio ambiente- Vento	220	1	42291	4,25
607 2	2	2022	14963	3	152	2022245061	10019779 680	1	3	09/02/2022 10:16	10/02/2022 22:46	Interna-Não programada-Meio ambiente- Vento	220	1	27563	36,49
607 2	2	2022	14978	31	216	2022245062	TL2124874 1	1	3	09/02/2022 10:16	10/02/2022 09:51	Interna-Não programada-Meio ambiente- Vento	220	1	8736	23,58
607 2	2	2022	15749	35	173	2022245067	GF122434 92RE	1	3	09/02/2022 10:08	09/02/2022 14:55	Interna-Não programada-Meio ambiente- Vento	34500	120	14745	572,0 7
607 2	2	2022	15746	1	563	2022245068	NA113576 71	1	3	09/02/2022 10:17	09/02/2022 13:10	Interna-Não programada-Meio ambiente- Vento	220	1	10293	2,88
607 2	2	2022	14958	2	146	2022245069	-	1	3	09/02/2022 08:12	09/02/2022 13:31	Interna-Não programada-Meio ambiente- Vento	13800	137	11608	729,6 4
607 2	2	2022	14958	2	146	2022245069	-	1	3	09/02/2022 08:12	09/02/2022 13:54	Interna-Não programada-Meio ambiente- Vento	13800	149	11608	851,3 3
607 2	2	2022	14958	2	146	2022245069	-	1	3	09/02/2022 08:12	10/02/2022 08:40	Interna-Não programada-Meio ambiente- Vento	13800	2	11608	48,93
607 2	2	2022	14937	8	237	2022245077	20680790	1	3	09/02/2022 10:20	09/02/2022 14:44	Interna-Não programada-Meio ambiente- Vento	220	1	33449	4,40
607 2	2	2022	14985	2	180	2022245078	UR122374 66	1	3	09/02/2022 08:50	09/02/2022 13:54	Interna-Não programada-Meio ambiente- Vento	13800	2	24135	10,16
607 2	2	2022	14985	2	180	2022245078	UR122374 66	1	3	09/02/2022 08:50	10/02/2022 14:40	Interna-Não programada-Meio ambiente- Vento	13800	5	24135	149,1 7
607 2	2	2022	14985	2	180	2022245078	UR122374 66	1	3	09/02/2022 08:50	10/02/2022 15:48	Interna-Não programada-Meio ambiente- Vento	13800	1	24135	30,97
607 2	2	2022	14943	3	197	2022245089	IH1224452 6	1	3	09/02/2022 10:22	09/02/2022 14:28	Interna-Não programada-Meio ambiente- Vento	13800	1	14352	4,10
607 2	2	2022	14863	4	5	2022245093	21309346	1	3	09/02/2022 10:23	09/02/2022 13:55	Interna-Não programada-Meio ambiente- Vento	220	1	86055	3,53
607 2	2	2022	14951	31	137	2022245094	PB211613 24	1	3	09/02/2022 10:23	09/02/2022 12:51	Interna-Não programada-Meio ambiente- Descarga Atmosférica	220	1	15050	2,46
607 2	2	2022	15733	33	347	2022245095	KR122873 96	1	3	09/02/2022 09:08	09/02/2022 17:05	Interna-Não programada-Meio ambiente- Vento	34500	24	17588	190,7 2

607 2	2	2022	14939	2	112	2022245096	MQ12168 877	1	3	09/02/2022 06:24	09/02/2022 12:20	Interna-Não programada-Meio ambiente- Vento	13800	4	13745	23,72
607 2	2	2022	14924	32	88	2022245105	IB2120690 5	1	3	09/02/2022 10:25	09/02/2022 15:53	Interna-Não programada-Meio ambiente- Descarga Atmosférica	220	1	10061	5,47
607 2	2	2022	14930	1	259	2022245112	FA113970 38	1	3	09/02/2022 10:25	09/02/2022 21:18	Interna-Não programada-Meio ambiente- Vento	220	2	54150	21,74
607 2	2	2022	14911	1	485	2022245124	GS214452 05	1	3	09/02/2022 10:27	09/02/2022 15:51	Interna-Não programada-Meio ambiente- Descarga Atmosférica	220	1	14941	5,39
607 2	2	2022	15744	4	103	2022245132	JT2116610 0	1	3	09/02/2022 10:28	10/02/2022 07:38	Interna-Não programada-Meio ambiente- Descarga Atmosférica	220	1	24306	21,16
607 2	2	2022	16491	2	348	2022245134	MD211583 67	1	3	09/02/2022 10:29	10/02/2022 07:26	Interna-Não programada-Meio ambiente- Descarga Atmosférica	220	1	17541	20,95
607 2	2	2022	14871	6	60	2022245138	GN213568 83	1	3	09/02/2022 10:29	09/02/2022 17:14	Interna-Não programada-Meio ambiente- Vento	220	1	35435	6,74
607 2	2	2022	14940	2	38	2022245139	DH122611 43	1	3	09/02/2022 10:29	09/02/2022 13:37	Interna-Não programada-Meio ambiente- Vento	13800	22	107006	68,65
607 2	2	2022	14945	1	185	2022245140	17800258 32	1	3	09/02/2022 10:29	09/02/2022 15:47	Interna-Não programada-Meio ambiente- Vento	220	1	9955	5,30
607 2	2	2022	14916	1	76	2022245146	CH123028 34	1	3	09/02/2022 07:10	09/02/2022 16:52	Interna-Não programada-Meio ambiente- Vento	13800	9	19254	87,38
607 2	2	2022	14936	5	237	2022245148	GP210779 09	1	3	09/02/2022 10:31	09/02/2022 20:25	Interna-Não programada-Meio ambiente- Vento	220	1	40763	9,90
607 2	2	2022	14933	1	102	2022245153	10003365 806	1	3	09/02/2022 10:31	09/02/2022 13:45	Interna-Não programada-Meio ambiente- Vento	220	1	19127	3,23
607 2	2	2022	14924	32	88	2022245158	IB1240455 1	1	3	09/02/2022 10:12	09/02/2022 13:28	Interna-Não programada-Meio ambiente- Vento	34500	9	10061	29,34
607 2	2	2022	14864	4	344	2022245161	20051705 3	1	3	09/02/2022 10:32	09/02/2022 17:22	Interna-Não programada-Meio ambiente- Vento	220	1	31211	6,83
607 2	2	2022	14944	1	294	2022245165	MR320973 24	1	3	09/02/2022 10:33	09/02/2022 18:11	Interna-Não programada-Meio ambiente- Vento	13800	1	24138	7,63
607 2	2	2022	14928	32	260	2022245172	SZ1219005 6	1	3	09/02/2022 10:34	09/02/2022 21:54	Interna-Não programada-Meio ambiente- Descarga Atmosférica	34500	3	12002	34,02
607 2	2	2022	14906	1	56	2022245175	JA1229739 8	1	3	09/02/2022 10:34	09/02/2022 15:07	Interna-Não programada-Meio ambiente- Vento	13800	15	31556	68,10
607 2	2	2022	15747	3	148	2022245182	PR110438 08	1	3	09/02/2022 10:17	09/02/2022 11:43	Interna-Não programada-Meio ambiente- Descarga Atmosférica	220	210	14836	298,4 3
607 2	2	2022	14978	34	216	2022245184	TL2115181 6	1	3	09/02/2022 10:36	10/02/2022 09:49	Interna-Não programada-Meio ambiente- Descarga Atmosférica	220	1	8736	23,21
607 2	2	2022	14889	2	89	2022245186	CY210755 69	1	3	09/02/2022 10:37	09/02/2022 23:00	Interna-Não programada-Meio ambiente- Descarga Atmosférica	220	1	20733	12,38
607 2	2	2022	14989	1	80	2022245188	30020116	1	3	09/02/2022 10:37	09/02/2022 13:31	Interna-Não programada-Meio ambiente- Vento	220	1	24059	2,89
607 2	2	2022	14964	2	156	2022245189	80013375	1	3	09/02/2022 10:37	09/02/2022 15:39	Interna-Não programada-Meio ambiente- Vento	220	1	27448	5,03
607 2	2	2022	14980	1	171	2022245191	SM120320 00	1	3	09/02/2022 10:37	10/02/2022 23:54	Interna-Não programada-Meio ambiente- Descarga Atmosférica	13800	5	13622	186,3 5
607 2	2	2022	14944	31	124	2022245194	MR212498 01	1	3	09/02/2022 10:38	10/02/2022 09:30	Interna-Não programada-Meio ambiente- Descarga Atmosférica	220	1	24138	22,86
607 2	2	2022	14985	32	180	2022245196	UR123338 92	1	3	09/02/2022 08:36	09/02/2022 19:55	Interna-Não programada-Meio ambiente- Vento	34500	14	24135	158,2 8
607 2	2	2022	14952	2	380	2022245197	CP210114 46	1	3	09/02/2022 10:38	10/02/2022 21:59	Interna-Não programada-Meio ambiente- Descarga Atmosférica	220	1	2164	35,34
607 2	2	2022	15734	36	347	2022245198	KR212487 05	1	3	09/02/2022 10:38	09/02/2022 11:19	Interna-Não programada-Meio ambiente- Descarga Atmosférica	220	1	2536	0,67
607 2	2	2022	16479	2	386	2022245202	49900335 78	1	3	09/02/2022 10:40	09/02/2022 22:32	Interna-Não programada-Meio ambiente- Vento	220	1	54545	11,86

607 2	2	2022	16493	1	388	2022245206	13700132 46	1	3	09/02/2022 10:41	10/02/2022 00:36	Interna-Não programada-Meio ambiente- Vento	220	1	16284	13,91
607 2	2	2022	16493	1	388	2022245207	13700198 56	1	3	09/02/2022 10:41	09/02/2022 13:44	Interna-Não programada-Meio ambiente- Vento	220	1	16284	3,04
607 2	2	2022	14924	1	306	2022245214	IC2106579 0	1	3	09/02/2022 10:43	09/02/2022 16:49	Interna-Não programada-Meio ambiente- Vento	220	1	10061	6,10
607 2	2	2022	14928	32	260	2022245218	SZ2108620 2	1	3	09/02/2022 10:44	10/02/2022 08:03	Interna-Não programada-Meio ambiente- Descarga Atmosférica	220	1	12002	21,31
607 2	2	2022	14969	6	160	2022245221	10034972 496	1	3	09/02/2022 10:44	10/02/2022 10:08	Interna-Não programada-Meio ambiente- Vento	220	1	40768	23,39
607 2	2	2022	15748	1	470	2022245224	OZ213215 87	1	3	09/02/2022 10:45	09/02/2022 21:26	Interna-Não programada-Meio ambiente- Descarga Atmosférica	220	1	11658	10,68
607 2	2	2022	14929	1	93	2022245226	IK1206051 4	1	3	09/02/2022 10:14	09/02/2022 14:17	Interna-Não programada-Meio ambiente- Descarga Atmosférica	13800	67	19010	271,1 8
607 2	2	2022	16494	31	583	2022245227	NQ122566 17	1	3	09/02/2022 10:45	09/02/2022 11:49	Interna-Não programada-Meio ambiente- Descarga Atmosférica	34500	37	17475	39,07
607 2	2	2022	15730	1	415	2022245228	RV212606 39	1	3	09/02/2022 10:45	10/02/2022 11:35	Interna-Não programada-Meio ambiente- Vento	220	1	1282	24,82
607 2	2	2022	14984	5	176	2022245231	40069503	1	3	09/02/2022 10:46	09/02/2022 17:24	Interna-Não programada-Meio ambiente- Vento	220	1	43080	6,63
607 2	2	2022	14961	32	325	2022245238	PI1135580 6	1	3	09/02/2022 10:47	09/02/2022 19:19	Interna-Não programada-Meio ambiente- Vento	220	1	40614	8,53
607 2	2	2022	15731	1	36	2022245242	AP212767 45	1	3	09/02/2022 10:48	09/02/2022 12:17	Interna-Não programada-Meio ambiente- Descarga Atmosférica	220	1	4549	1,48
607 2	2	2022	14871	7	60	2022245248	14452388	1	3	09/02/2022 10:49	09/02/2022 19:48	Interna-Não programada-Meio ambiente- Vento	220	1	35435	8,98
607 2	2	2022	14907	1	58	2022245250	GN111676 96	1	3	09/02/2022 09:44	09/02/2022 17:35	Interna-Não programada-Meio ambiente- Árvore ou Vegetação	220	82	45011	643,1 1
607 2	2	2022	14881	32	30	2022245253	PH123437 07	1	3	09/02/2022 10:51	10/02/2022 01:01	Interna-Não programada-Meio ambiente- Descarga Atmosférica	34500	6	11833	84,97
607 2	2	2022	14941	1	475	2022245255	IU1201882 0	1	3	09/02/2022 10:51	09/02/2022 17:38	Interna-Não programada-Meio ambiente- Descarga Atmosférica	13800	1	7488	6,77
607 2	2	2022	14863	6	5	2022245260	AN122611 77	1	3	09/02/2022 10:20	09/02/2022 13:06	Interna-Não programada-Meio ambiente- Vento	13800	43	86055	118,6 4
607 2	2	2022	15730	32	245	2022245267	RV211919 01	1	3	09/02/2022 10:54	09/02/2022 11:01	Interna-Não programada-Meio ambiente- Descarga Atmosférica	220	1	1282	0,11
607 2	2	2022	16494	31	583	2022245281	38700231 29	1	3	09/02/2022 10:56	10/02/2022 11:04	Interna-Não programada-Meio ambiente- Vento	220	1	17475	24,14
607 2	2	2022	16484	32	328	2022245283	MV123385 40	1	3	09/02/2022 09:37	09/02/2022 14:02	Interna-Não programada-Meio ambiente- Descarga Atmosférica	34500	21	6592	92,50
607 2	2	2022	14981	6	498	2022245286	BV210003 36	1	3	09/02/2022 10:57	09/02/2022 12:30	Interna-Não programada-Meio ambiente- Descarga Atmosférica	220	1	54589	1,54
607 2	2	2022	15749	1	340	2022245288	GG213401 38	1	3	09/02/2022 10:57	09/02/2022 12:55	Interna-Não programada-Meio ambiente- Descarga Atmosférica	220	2	14745	3,92
607 2	2	2022	14963	3	152	2022245290	PO212221 26	1	3	09/02/2022 10:57	09/02/2022 13:55	Interna-Não programada-Meio ambiente- Descarga Atmosférica	220	1	27563	2,95
607 2	2	2022	14916	31	209	2022245292	SD123847 74	1	3	09/02/2022 10:58	09/02/2022 16:24	Interna-Não programada-Meio ambiente- Descarga Atmosférica	34500	88	19254	478,0 4
607 2	2	2022	14930	2	374	2022245294	10031021 180	1	3	09/02/2022 10:58	09/02/2022 15:54	Interna-Não programada-Meio ambiente- Vento	220	1	54150	4,93
607 2	2	2022	16494	1	129	2022245300	10000839 564	1	3	09/02/2022 10:59	09/02/2022 12:34	Interna-Não programada-Meio ambiente- Vento	220	1	17475	1,58
607 2	2	2022	14860	3	198	2022245307	AX113888 45	1	3	09/02/2022 10:59	09/02/2022 14:02	Interna-Não programada-Meio ambiente- Vento	220	27	27742	82,08
607 2	2	2022	14930	1	374	2022245310	FA123091 34	1	3	09/02/2022 10:59	09/02/2022 15:48	Interna-Não programada-Meio ambiente- Descarga Atmosférica	13800	1	54150	4,80

607 2	2	2022	14987	2	201	2022245311	SV211373 94	1	3	09/02/2022 11:00	09/02/2022 19:23	Interna-Não programada-Meio ambiente- Vento	220	1	17538	8,38
607 2	2	2022	14943	2	197	2022245313	IH2123607 9	1	3	09/02/2022 11:01	09/02/2022 14:36	Interna-Não programada-Meio ambiente- Descarga Atmosférica	220	2	14352	7,17
607 2	2	2022	16487	4	63	2022245316	GN120008 05	1	3	09/02/2022 11:01	09/02/2022 16:38	Interna-Não programada-Meio ambiente- Vento	13800	15	42291	84,16
607 2	2	2022	14920	2	333	2022245319	NV120514 24	1	3	09/02/2022 09:41	09/02/2022 15:30	Interna-Não programada-Meio ambiente- Vento	13800	5	14563	29,14
607 2	2	2022	14944	4	124	2022245320	15013991 3	1	3	09/02/2022 11:02	09/02/2022 22:09	Interna-Não programada-Meio ambiente- Vento	220	1	24138	11,12
607 2	2	2022	14964	2	156	2022245325	10024029 953	1	3	09/02/2022 11:03	09/02/2022 14:53	Interna-Não programada-Meio ambiente- Vento	220	1	27448	3,83
607 2	2	2022	16478	1	350	2022245326	AO210917 03	1	3	09/02/2022 11:03	09/02/2022 16:59	Interna-Não programada-Meio ambiente- Vento	220	2	8706	11,85
607 2	2	2022	16478	1	350	2022245326	AO210917 03	1	3	09/02/2022 16:50	09/02/2022 17:11	Interna-Não programada-Meio ambiente- Vento	220	432	8706	152,5 2
607 2	2	2022	16478	1	350	2022245326	AO210917 03	1	3	09/02/2022 16:50	09/02/2022 17:40	Interna-Não programada-Meio ambiente- Vento	220	57	8706	47,45
607 2	2	2022	14931	3	98	2022245329	IT2130422 5	1	3	09/02/2022 11:05	09/02/2022 16:13	Interna-Não programada-Meio ambiente- Vento	220	1	19525	5,13
607 2	2	2022	14890	4	34	2022245333	10035619 676	1	3	09/02/2022 11:05	10/02/2022 06:27	Interna-Não programada-Meio ambiente- Vento	220	1	47064	19,36
607 2	2	2022	14890	1	506	2022245337	CY124620 57	1	3	09/02/2022 11:06	10/02/2022 09:37	Interna-Não programada-Meio ambiente- Vento	13800	1	47064	22,50
607 2	2	2022	14864	6	344	2022245344	AP113655 53	1	3	09/02/2022 11:07	09/02/2022 16:11	Interna-Não programada-Meio ambiente- Árvore ou Vegetação	220	101	31211	511,1 4
607 2	2	2022	14968	2	305	2022245348	EU120267 57	1	3	09/02/2022 11:07	09/02/2022 15:23	Interna-Não programada-Meio ambiente- Vento	13800	11	10404	46,80
607 2	2	2022	14894	4	204	2022245350	PV212976 12	1	3	09/02/2022 11:08	09/02/2022 16:21	Interna-Não programada-Meio ambiente- Vento	220	1	18174	5,21
607 2	2	2022	14934	1	144	2022245354	23700101 70	1	3	09/02/2022 11:09	09/02/2022 14:39	Interna-Não programada-Meio ambiente- Vento	220	1	7178	3,50
607 2	2	2022	15746	1	563	2022245357	NA121587 62	1	3	09/02/2022 10:23	09/02/2022 18:52	Interna-Não programada-Meio ambiente- Vento	13800	5	10293	42,39
607 2	2	2022	15746	1	563	2022245357	NA121587 62	1	3	09/02/2022 10:23	10/02/2022 10:44	Interna-Não programada-Meio ambiente- Vento	13800	2	10293	48,70
607 2	2	2022	16494	31	583	2022245360	NQ122910 36	1	3	09/02/2022 11:10	09/02/2022 17:11	Interna-Não programada-Meio ambiente- Descarga Atmosférica	34500	4	17475	24,06
607 2	2	2022	14889	30	34	2022245366	IO211559 3	1	3	09/02/2022 11:11	09/02/2022 20:23	Interna-Não programada-Meio ambiente- Vento	220	1	20733	9,19
607 2	2	2022	14905	1	362	2022245367	55011108 6	1	3	09/02/2022 11:11	10/02/2022 00:19	Interna-Não programada-Meio ambiente- Vento	220	1	5444	13,14
607 2	2	2022	14964	2	486	2022245372	QI3113443 2	1	3	09/02/2022 11:13	09/02/2022 23:43	Interna-Não programada-Meio ambiente- Vento	220	1	27448	12,50
607 2	2	2022	14863	3	5	2022245378	AN110001 37	1	3	09/02/2022 09:44	09/02/2022 11:46	Interna-Não programada-Meio ambiente- Vento	220	89	86055	180,9 7
607 2	2	2022	14956	6	581	2022245381	MY122391 83	1	3	09/02/2022 11:14	11/02/2022 06:06	Interna-Não programada-Meio ambiente- Descarga Atmosférica	13800	2	32677	85,70
607 2	2	2022	14984	32	176	2022245385	10034998 916	1	3	09/02/2022 11:16	09/02/2022 14:12	Interna-Não programada-Meio ambiente- Vento	220	1	43080	2,93
607 2	2	2022	14965	5	57	2022245388	10147640	1	3	09/02/2022 11:16	09/02/2022 16:23	Interna-Não programada-Meio ambiente- Vento	220	1	51636	5,11
607 2	2	2022	14969	8	160	2022245389	63030230 3	1	3	09/02/2022 11:16	09/02/2022 22:50	Interna-Não programada-Meio ambiente- Vento	220	1	40768	11,55
607 2	2	2022	14876	1	23	2022245390	12500138 75	1	3	09/02/2022 11:16	09/02/2022 16:55	Interna-Não programada-Meio ambiente- Árvore ou Vegetação	220	1	10279	5,65

607 2	2	2022	14894	2	40	2022245391	CB211719 19	1	3	09/02/2022 11:17	09/02/2022 12:56	Interna-Não programada-Meio ambiente- Descarga Atmosférica	220	1	18174	1,64
607 2	2	2022	14971	8	421	2022245392	10028248 234	1	3	09/02/2022 11:17	09/02/2022 15:22	Interna-Não programada-Meio ambiente- Vento	220	1	47644	4,07
607 2	2	2022	14956	32	261	2022245394	MY122194 15RE	1	3	09/02/2022 11:05	09/02/2022 14:09	Interna-Não programada-Meio ambiente- Descarga Atmosférica	34500	3	32677	9,19
607 2	2	2022	14939	32	112	2022245402	CR122823 84	1	3	09/02/2022 11:18	09/02/2022 17:14	Interna-Não programada-Meio ambiente- Descarga Atmosférica	34500	7	13745	41,45
607 2	2	2022	14939	32	112	2022245402	CR122823 84	1	3	09/02/2022 20:16	09/02/2022 22:17	Interna-Não programada-Meio ambiente- Descarga Atmosférica	34500	7	13745	14,23
607 2	2	2022	14906	3	56	2022245408	GE212107 76	1	3	09/02/2022 11:19	10/02/2022 08:36	Interna-Não programada-Meio ambiente- Vento	220	1	31556	21,27
607 2	2	2022	14953	2	314	2022245411	PP211180 44	1	3	09/02/2022 11:20	09/02/2022 22:30	Interna-Não programada-Meio ambiente- Vento	220	1	20496	11,16
607 2	2	2022	14923	1	371	2022245412	MO12073 400	1	3	09/02/2022 11:15	09/02/2022 13:46	Interna-Não programada-Meio ambiente- Descarga Atmosférica	13800	47	32903	117,6 0
607 2	2	2022	14989	3	80	2022245415	30005504	1	3	09/02/2022 11:20	09/02/2022 15:05	Interna-Não programada-Meio ambiente- Vento	220	1	24059	3,74
607 2	2	2022	14955	3	384	2022245417	IT2108860 9	1	3	09/02/2022 11:21	09/02/2022 16:08	Interna-Não programada-Meio ambiente- Vento	220	1	5701	4,78
607 2	2	2022	14925	1	88	2022245418	GS212038 56	1	3	09/02/2022 11:21	09/02/2022 22:55	Interna-Não programada-Meio ambiente- Vento	220	2	18577	23,13
607 2	2	2022	14925	1	88	2022245418	GS212038 56	1	3	09/02/2022 21:11	09/02/2022 23:34	Interna-Não programada-Meio ambiente- Vento	220	22	18577	52,22
607 2	2	2022	15728	31	322	2022245419	BV111910 64	1	3	09/02/2022 08:36	09/02/2022 14:27	Interna-Não programada-Meio ambiente- Vento	220	17	2461	99,43
607 2	2	2022	14885	7	61	2022245422	17024274	1	3	09/02/2022 11:22	10/02/2022 12:13	Interna-Não programada-Meio ambiente- Vento	220	1	34928	24,85
607 2	2	2022	15741	16	420	2022245427	10019364 057	1	3	09/02/2022 11:22	09/02/2022 17:41	Interna-Não programada-Meio ambiente- Vento	220	1	84980	6,30
607 2	2	2022	14934	2	407	2022245431	JT1206216 2	1	3	09/02/2022 04:46	10/02/2022 02:06	Interna-Não programada-Meio ambiente- Vento	13800	35	7178	746,5 3
607 2	2	2022	15732	32	36	2022245440	BV211450 67	1	3	09/02/2022 11:25	10/02/2022 03:48	Interna-Não programada-Meio ambiente- Descarga Atmosférica	220	1	15615	16,38
607 2	2	2022	15750	1	45	2022245452	CX123226 05	1	3	09/02/2022 07:18	09/02/2022 21:40	Interna-Não programada-Meio ambiente- Descarga Atmosférica	13800	16	6351	229,7 0
607 2	2	2022	14963	33	152	2022245456	TB121566 40	1	3	09/02/2022 11:11	09/02/2022 13:19	Interna-Não programada-Meio ambiente- Descarga Atmosférica	34500	100	27563	212,6 9
607 2	2	2022	14889	2	54	2022245461	GD122665 13	1	3	09/02/2022 11:27	09/02/2022 16:04	Interna-Não programada-Meio ambiente- Descarga Atmosférica	13800	3	20733	13,81
607 2	2	2022	15741	7	420	2022245465	15838043	1	3	09/02/2022 11:28	09/02/2022 13:48	Interna-Não programada-Meio ambiente- Vento	220	1	84980	2,33
607 2	2	2022	14894	1	324	2022245466	AX212852 59	1	3	09/02/2022 11:28	09/02/2022 19:19	Interna-Não programada-Meio ambiente- Descarga Atmosférica	220	1	18174	7,84
607 2	2	2022	14879	2	95	2022245470	IM122052 16	1	3	09/02/2022 08:37	09/02/2022 19:13	Interna-Não programada-Meio ambiente- Vento	13800	4	28945	42,39
607 2	2	2022	14988	32	181	2022245472	PK120370 23	1	3	09/02/2022 10:11	11/02/2022 12:14	Interna-Não programada-Meio ambiente- Árvore ou Vegetação	34500	5	4285	250,2 8
607 2	2	2022	14987	2	236	2022245475	66006989 1	1	3	09/02/2022 10:22	09/02/2022 13:29	Interna-Não programada-Meio ambiente- Vento	220	1	17538	3,10
607 2	2	2022	14979	1	202	2022245477	SL1238888 0	1	3	09/02/2022 11:05	09/02/2022 12:12	Interna-Não programada-Meio ambiente- Descarga Atmosférica	13800	474	17358	527,7 2
607 2	2	2022	14979	1	202	2022245477	SL1238888 0	1	3	09/02/2022 11:05	09/02/2022 13:46	Interna-Não programada-Meio ambiente- Descarga Atmosférica	13800	217	17358	581,5 6
607 2	2	2022	14924	2	302	2022245478	77000735 1	1	3	09/02/2022 11:30	09/02/2022 17:44	Interna-Não programada-Meio ambiente- Vento	220	1	10061	6,22

607 2	2	2022	16492	7	3	2022245479	10032746 316	1	3	09/02/2022 11:30	09/02/2022 19:38	Interna-Não programada-Meio ambiente- Vento	220	1	4662	8,13
607 2	2	2022	14911	2	100	2022245481	AZ212458 29	1	3	09/02/2022 11:31	09/02/2022 17:35	Interna-Não programada-Meio ambiente- Descarga Atmosférica	220	1	14941	6,06
607 2	2	2022	16494	2	129	2022245484	27500432 75	1	3	09/02/2022 11:31	10/02/2022 02:31	Interna-Não programada-Meio ambiente- Vento	220	1	17475	14,99
607 2	2	2022	14979	3	202	2022245500	50001884 4	1	3	09/02/2022 11:33	09/02/2022 17:07	Interna-Não programada-Meio ambiente- Vento	220	1	17358	5,56
607 2	2	2022	15732	3	220	2022245505	HD210732 36	1	3	09/02/2022 11:36	09/02/2022 14:40	Interna-Não programada-Meio ambiente- Vento	220	1	15615	3,07
607 2	2	2022	14980	32	171	2022245511	SM120839 62RE	1	3	09/02/2022 11:36	10/02/2022 03:33	Interna-Não programada-Meio ambiente- Descarga Atmosférica	34500	11	13622	175,3 0
607 2	2	2022	14946	1	312	2022245512	AN213119 95	1	3	09/02/2022 11:36	09/02/2022 20:12	Interna-Não programada-Meio ambiente- Descarga Atmosférica	220	2	10759	17,17
607 2	2	2022	14980	2	495	2022245514	PO211517 98	1	3	09/02/2022 11:37	11/02/2022 00:02	Interna-Não programada-Meio ambiente- Vento	220	1	13622	36,41
607 2	2	2022	14917	1	123	2022245515	IA2119575 1	1	3	09/02/2022 11:37	09/02/2022 15:26	Interna-Não programada-Meio ambiente- Vento	220	1	6224	3,80
607 2	2	2022	14964	32	156	2022245524	GB122610 16	1	3	09/02/2022 11:38	09/02/2022 17:46	Interna-Não programada-Meio ambiente- Vento	34500	6	27448	36,71
607 2	2	2022	14942	12	233	2022245532	14042060	1	3	09/02/2022 11:40	10/02/2022 15:22	Interna-Não programada-Meio ambiente- Vento	220	1	53697	27,69
607 2	2	2022	14963	1	110	2022245533	24100042 77	1	3	09/02/2022 11:41	09/02/2022 23:57	Interna-Não programada-Meio ambiente- Vento	220	1	27563	12,26
607 2	2	2022	14947	4	132	2022245536	OV213321 72	1	3	09/02/2022 11:41	09/02/2022 18:26	Interna-Não programada-Meio ambiente- Vento	220	1	13666	6,73
607 2	2	2022	14945	1	185	2022245538	AZ213039 34	1	3	09/02/2022 11:42	09/02/2022 15:26	Interna-Não programada-Meio ambiente- Descarga Atmosférica	220	2	9955	7,45
607 2	2	2022	16488	4	61	2022245545	13502300	1	3	09/02/2022 11:44	09/02/2022 17:48	Interna-Não programada-Meio ambiente- Vento	220	1	39185	6,05
607 2	2	2022	14953	4	330	2022245546	PL2102650 0	1	3	09/02/2022 11:44	10/02/2022 11:35	Interna-Não programada-Meio ambiente- Árvore ou Vegetação	220	1	20496	23,84
607 2	2	2022	16484	32	570	2022245549	MV213654 32	1	3	09/02/2022 11:45	10/02/2022 17:26	Interna-Não programada-Meio ambiente- Descarga Atmosférica	220	1	6592	29,67
607 2	2	2022	14985	1	180	2022245556	UR120567 74	1	3	09/02/2022 10:09	09/02/2022 17:21	Interna-Não programada-Meio ambiente- Vento	13800	73	24135	525,0 3
607 2	2	2022	14929	2	93	2022245558	GS212993 66	1	3	09/02/2022 11:48	09/02/2022 17:47	Interna-Não programada-Meio ambiente- Descarga Atmosférica	220	2	19010	11,95
607 2	2	2022	15733	32	347	2022245559	KR104066 52	1	3	09/02/2022 11:46	09/02/2022 15:23	Interna-Não programada-Meio ambiente- Vento	34500	18	17588	65,06
607 2	2	2022	15733	32	347	2022245559	KR104066 52	1	3	09/02/2022 11:46	09/02/2022 16:08	Interna-Não programada-Meio ambiente- Vento	34500	97	17588	422,7 6
607 2	2	2022	15733	32	347	2022245559	KR104066 52	1	3	09/02/2022 11:46	10/02/2022 13:42	Interna-Não programada-Meio ambiente- Vento	34500	6	17588	155,5 4
607 2	2	2022	15733	32	347	2022245559	KR104066 52	1	3	09/02/2022 15:33	09/02/2022 15:46	Interna-Não programada-Meio ambiente- Vento	34500	18	17588	3,97
607 2	2	2022	15733	32	347	2022245559	KR104066 52	1	3	10/02/2022 08:20	10/02/2022 08:34	Interna-Não programada-Meio ambiente- Vento	34500	115	17588	27,70
607 2	2	2022	14963	3	152	2022245565	10008378 922	1	3	09/02/2022 11:52	09/02/2022 20:10	Interna-Não programada-Meio ambiente- Vento	220	1	27563	8,30
607 2	2	2022	14923	1	369	2022245566	FN211998 35	1	3	09/02/2022 10:19	09/02/2022 14:35	Interna-Não programada-Meio ambiente- Descarga Atmosférica	13800	2	32903	8,53
607 2	2	2022	14987	32	236	2022245567	20893242	1	3	09/02/2022 11:52	09/02/2022 17:34	Interna-Não programada-Meio ambiente- Vento	34500	5	17538	28,55
607 2	2	2022	14898	2	125	2022245577	IY1104815 2	1	3	09/02/2022 11:13	09/02/2022 15:40	Interna-Não programada-Meio ambiente- Vento	220	139	12563	616,7 4

607 2	2	2022	14985	31	180	2022245583	NQ123756 52	1	3	09/02/2022 11:41	09/02/2022 18:26	Interna-Não programada-Meio ambiente- Descarga Atmosférica	34500	126	24135	849,1 0
607 2	2	2022	14918	1	472	2022245586	PS2126821 8	1	3	09/02/2022 11:56	09/02/2022 15:31	Interna-Não programada-Meio ambiente- Vento	220	1	33566	3,58
607 2	2	2022	14904	32	283	2022245590	10016043 160	1	3	09/02/2022 11:57	10/02/2022 12:45	Interna-Não programada-Meio ambiente- Vento	220	1	11676	24,80
607 2	2	2022	15727	4	322	2022245593	PJ2101088 2	1	3	09/02/2022 11:57	09/02/2022 14:18	Interna-Não programada-Meio ambiente- Vento	220	1	12881	2,34
607 2	2	2022	14930	1	374	2022245594	10002634 986	1	3	09/02/2022 11:57	09/02/2022 16:29	Interna-Não programada-Meio ambiente- Vento	220	1	54150	4,52
607 2	2	2022	14968	2	113	2022245596	SH120382 91	1	3	09/02/2022 11:33	09/02/2022 15:51	Interna-Não programada-Meio ambiente- Vento	13800	13	10404	55,90
607 2	2	2022	14889	2	476	2022245602	CT212503 50	1	3	09/02/2022 11:59	10/02/2022 09:13	Interna-Não programada-Meio ambiente- Descarga Atmosférica	220	1	20733	21,23
607 2	2	2022	14963	3	152	2022245603	10033069 822	1	3	09/02/2022 11:59	09/02/2022 18:03	Interna-Não programada-Meio ambiente- Vento	220	1	27563	6,06
607 2	2	2022	14946	1	312	2022245605	AN210626 37	1	3	09/02/2022 12:00	09/02/2022 22:11	Interna-Não programada-Meio ambiente- Descarga Atmosférica	220	2	10759	20,34
607 2	2	2022	16488	5	61	2022245606	16575404	1	3	09/02/2022 12:01	09/02/2022 18:42	Interna-Não programada-Meio ambiente- Vento	220	1	39185	6,68
607 2	2	2022	16491	1	342	2022245607	MD210888 16	1	3	09/02/2022 12:02	09/02/2022 16:18	Interna-Não programada-Meio ambiente- Descarga Atmosférica	220	1	17541	4,27
607 2	2	2022	14863	6	5	2022245616	AN213197 91	1	3	09/02/2022 12:04	09/02/2022 13:53	Interna-Não programada-Meio ambiente- Descarga Atmosférica	220	3	86055	5,41
607 2	2	2022	14963	3	152	2022245617	PO122304 03	1	3	09/02/2022 11:07	09/02/2022 17:58	Interna-Não programada-Meio ambiente- Vento	13800	5	27563	34,24
607 2	2	2022	14968	1	265	2022245621	EA210335 17	1	3	09/02/2022 12:05	09/02/2022 16:45	Interna-Não programada-Meio ambiente- Descarga Atmosférica	220	1	10404	4,66
607 2	2	2022	14963	3	152	2022245623	84014435 0	1	3	09/02/2022 12:06	09/02/2022 17:03	Interna-Não programada-Meio ambiente- Vento	220	1	27563	4,95
607 2	2	2022	14963	3	152	2022245626	10003237 247	1	3	09/02/2022 12:06	11/02/2022 10:31	Interna-Não programada-Meio ambiente- Vento	220	1	27563	46,41
607 2	2	2022	14941	31	329	2022245629	IU1207373 2	1	3	09/02/2022 07:06	09/02/2022 20:28	Interna-Não programada-Meio ambiente- Vento	34500	28	7488	374,2 5
607 2	2	2022	15749	35	173	2022245650	SG212969 81	1	3	09/02/2022 12:12	09/02/2022 23:10	Interna-Não programada-Meio ambiente- Descarga Atmosférica	220	1	14745	10,96
607 2	2	2022	14887	34	584	2022245652	CM210716 90	1	3	09/02/2022 12:13	09/02/2022 21:42	Interna-Não programada-Meio ambiente- Descarga Atmosférica	220	1	3605	9,48
607 2	2	2022	14943	3	197	2022245654	IH2122073 5	1	3	09/02/2022 12:13	09/02/2022 17:01	Interna-Não programada-Meio ambiente- Vento	220	1	14352	4,79
607 2	2	2022	14985	2	180	2022245663	10008888 564	1	3	09/02/2022 12:14	10/02/2022 10:48	Interna-Não programada-Meio ambiente- Vento	220	1	24135	22,55
607 2	2	2022	16484	33	570	2022245666	CP213466 33	1	3	09/02/2022 12:16	10/02/2022 19:27	Interna-Não programada-Meio ambiente- Vento	220	1	6592	31,18
607 2	2	2022	15749	34	173	2022245668	SG211533 57	1	3	09/02/2022 08:38	09/02/2022 22:34	Interna-Não programada-Meio ambiente- Descarga Atmosférica	220	1	14745	13,93
607 2	2	2022	14965	5	57	2022245676	17408623	1	3	09/02/2022 12:18	09/02/2022 15:35	Interna-Não programada-Meio ambiente- Vento	220	1	51636	3,29
607 2	2	2022	14917	1	123	2022245689	15800108 70	1	3	09/02/2022 12:21	09/02/2022 18:56	Interna-Não programada-Meio ambiente- Descarga Atmosférica	220	1	6224	6,58
607 2	2	2022	14973	33	133	2022245695	CX121455 39	1	3	09/02/2022 10:21	09/02/2022 17:50	Interna-Não programada-Meio ambiente- Descarga Atmosférica	34500	19	12011	142,0 2
607 2	2	2022	14930	1	259	2022245700	FA120420 61	1	3	09/02/2022 11:18	10/02/2022 10:41	Interna-Não programada-Meio ambiente- Vento	13800	5	54150	116,8 6
607 2	2	2022	14873	2	18	2022245701	-	1	3	09/02/2022 12:23	10/02/2022 11:28	Interna-Não programada-Meio ambiente- Descarga Atmosférica	13800	3	6332	69,21

607 2	2	2022	14865	1	9	2022245702	AC210320 88	1	3	09/02/2022 12:23	09/02/2022 21:24	Interna-Não programada-Meio ambiente- Descarga Atmosférica	220	1	17672	9,00
607 2	2	2022	14973	2	163	2022245709	RB120541 77	1	3	09/02/2022 12:25	09/02/2022 22:10	Interna-Não programada-Meio ambiente- Vento	13800	2	12011	19,48
607 2	2	2022	14973	2	163	2022245709	RB120541 77	1	3	09/02/2022 12:25	09/02/2022 23:21	Interna-Não programada-Meio ambiente- Vento	13800	1	12011	10,92
607 2	2	2022	14973	2	163	2022245709	RB120541 77	1	3	09/02/2022 12:25	10/02/2022 18:13	Interna-Não programada-Meio ambiente- Vento	13800	3	12011	89,39
607 2	2	2022	14879	34	27	2022245716	CC211916 64	1	3	09/02/2022 12:27	09/02/2022 19:57	Interna-Não programada-Meio ambiente- Descarga Atmosférica	220	1	28945	7,48
607 2	2	2022	14926	1	432	2022245718	AE211606 80	1	3	09/02/2022 12:28	09/02/2022 22:51	Interna-Não programada-Meio ambiente- Descarga Atmosférica	220	1	1898	10,37
607 2	2	2022	16480	12	386	2022245722	28601767 25	1	3	09/02/2022 12:30	09/02/2022 20:19	Interna-Não programada-Meio ambiente- Vento	220	1	25416	7,81
607 2	2	2022	14934	30	103	2022245725	JT1239852 0	1	3	09/02/2022 12:30	10/02/2022 03:36	Interna-Não programada-Meio ambiente- Vento	34500	7	7178	105,6 4
607 2	2	2022	16487	2	63	2022245727	GN112710 37	1	3	09/02/2022 12:23	09/02/2022 16:57	Interna-Não programada-Meio ambiente- Vento	220	121	42291	550,7 5
607 2	2	2022	14905	2	464	2022245729	GE123726 23	1	3	09/02/2022 09:42	09/02/2022 20:06	Interna-Não programada-Meio ambiente- Descarga Atmosférica	13800	30	5444	311,7 4
607 2	2	2022	14863	4	5	2022245732	28000032 7	1	3	09/02/2022 12:32	10/02/2022 00:59	Interna-Não programada-Meio ambiente- Vento	220	1	86055	12,44
607 2	2	2022	14936	2	237	2022245734	AN110000 31	1	3	09/02/2022 12:29	09/02/2022 13:32	Interna-Não programada-Meio ambiente- Vento	220	46	40763	48,21
607 2	2	2022	14864	6	344	2022245746	AP111244 32	1	3	09/02/2022 11:38	09/02/2022 14:50	Interna-Não programada-Meio ambiente- Vento	220	263	31211	840,6 5
607 2	2	2022	14943	2	197	2022245748	40200504 31	1	3	09/02/2022 12:36	09/02/2022 21:41	Interna-Não programada-Meio ambiente- Vento	220	1	14352	9,08
607 2	2	2022	15748	1	188	2022245750	OZ213482 42	1	3	09/02/2022 12:36	09/02/2022 22:32	Interna-Não programada-Meio ambiente- Descarga Atmosférica	220	1	11658	9,93
607 2	2	2022	16487	3	63	2022245758	11684781	1	3	09/02/2022 12:39	10/02/2022 00:06	Interna-Não programada-Meio ambiente- Vento	220	1	42291	11,45
607 2	2	2022	14963	3	152	2022245759	10006733 792	1	3	09/02/2022 12:39	10/02/2022 07:04	Interna-Não programada-Meio ambiente- Vento	220	1	27563	18,41
607 2	2	2022	14926	1	10	2022245764	AE213745 58	1	3	09/02/2022 12:41	09/02/2022 19:44	Interna-Não Programada-Meio ambiente- Inundação	220	1	1898	7,04
607 2	2	2022	14989	4	80	2022245768	30083540	1	3	09/02/2022 12:42	09/02/2022 16:45	Interna-Não programada-Meio ambiente- Vento	220	1	24059	4,04
607 2	2	2022	14890	2	34	2022245772	CT123998 59	1	3	09/02/2022 10:52	10/02/2022 03:43	Interna-Não programada-Meio ambiente- Descarga Atmosférica	13800	14	47064	235,7 2
607 2	2	2022	14898	1	50	2022245776	EA213122 55	1	3	09/02/2022 12:44	09/02/2022 16:00	Interna-Não programada-Meio ambiente- Descarga Atmosférica	220	1	12563	3,26
607 2	2	2022	14939	1	352	2022245778	MU21090 199	1	3	09/02/2022 12:44	09/02/2022 16:40	Interna-Não programada-Meio ambiente- Descarga Atmosférica	220	1	13745	3,92
607 2	2	2022	14963	33	152	2022245779	MX121878 48	1	3	09/02/2022 12:38	09/02/2022 14:22	Interna-Não programada-Meio ambiente- Vento	34500	17	27563	29,24
607 2	2	2022	14859	1	419	2022245784	99700177 48	1	3	09/02/2022 12:45	09/02/2022 14:37	Interna-Não programada-Meio ambiente- Vento	220	1	27345	1,87
607 2	2	2022	14862	2	20	2022245786	AA113278 01	1	3	09/02/2022 12:46	09/02/2022 19:19	Interna-Não programada-Meio ambiente- Descarga Atmosférica	220	68	24199	444,6 4
607 2	2	2022	15738	2	62	2022245787	10000084 822	1	3	09/02/2022 12:47	09/02/2022 17:02	Interna-Não programada-Meio ambiente- Vento	220	1	39227	4,24
607 2	2	2022	15743	1	26	2022245790	IT2122230 7	1	3	09/02/2022 12:49	09/02/2022 15:22	Interna-Não programada-Meio ambiente- Vento	220	1	1533	2,55
607 2	2	2022	15728	1	397	2022245791	SV211373 29	1	3	09/02/2022 12:49	09/02/2022 17:02	Interna-Não programada-Meio ambiente- Descarga Atmosférica	220	1	2461	4,21

607 2	2	2022	14938	33	105	2022245801	JR2118335 1	1	3	09/02/2022 12:52	09/02/2022 15:30	Interna-Não programada-Meio ambiente- Vento	220	1	13698	2,64
607 2	2	2022	16474	12	61	2022245802	12029208	1	3	09/02/2022 12:52	10/02/2022 17:28	Interna-Não programada-Meio ambiente- Vento	220	1	18066	28,60
607 2	2	2022	14965	3	57	2022245805	13079761	1	3	09/02/2022 12:53	09/02/2022 17:21	Interna-Não programada-Meio ambiente- Vento	220	1	51636	4,47
607 2	2	2022	14906	1	56	2022245806	GE122914 63	1	3	09/02/2022 11:38	09/02/2022 13:55	Interna-Não programada-Meio ambiente- Vento	13800	419	31556	955,9 0
607 2	2	2022	14904	31	283	2022245809	FB120713 76	1	3	09/02/2022 08:33	09/02/2022 22:31	Interna-Não programada-Meio ambiente- Vento	34500	120	11676	1675, 80
607 2	2	2022	14918	33	1	2022245811	SI1111807 8	1	3	09/02/2022 12:54	10/02/2022 00:01	Interna-Não programada-Meio ambiente- Árvore ou Vegetação	220	35	33566	388,8 3
607 2	2	2022	14940	1	6	2022245813	10029231 130	1	3	09/02/2022 12:54	09/02/2022 21:16	Interna-Não programada-Meio ambiente- Vento	220	1	107006	8,35
607 2	2	2022	16484	32	570	2022245823	RV2111110 66	1	3	09/02/2022 12:57	10/02/2022 11:07	Interna-Não programada-Meio ambiente- Vento	220	1	6592	22,17
607 2	2	2022	14904	32	283	2022245825	FB214095 28	1	3	09/02/2022 12:57	09/02/2022 23:25	Interna-Não programada-Meio ambiente- Vento	220	1	11676	10,46
607 2	2	2022	14858	5	373	2022245828	48301862 89	1	3	09/02/2022 12:58	09/02/2022 16:15	Interna-Não programada-Meio ambiente- Vento	220	1	67116	3,27
607 2	2	2022	14898	2	125	2022245836	IY2118640 3	1	3	09/02/2022 12:59	09/02/2022 16:51	Interna-Não programada-Meio ambiente- Vento	220	1	12563	3,86
607 2	2	2022	15746	32	563	2022245839	MH112691 86	1	3	09/02/2022 13:00	10/02/2022 07:29	Interna-Não programada-Meio ambiente- Vento	220	1	10293	18,48
607 2	2	2022	14916	31	209	2022245842	GH124450 60	1	3	09/02/2022 12:18	09/02/2022 16:19	Interna-Não programada-Meio ambiente- Descarga Atmosférica	34500	1	19254	4,01
607 2	2	2022	14890	5	34	2022245846	19901998 51	1	3	09/02/2022 13:03	10/02/2022 07:25	Interna-Não programada-Meio ambiente- Vento	220	1	47064	18,36
607 2	2	2022	14942	12	233	2022245853	40230624	1	3	09/02/2022 13:04	09/02/2022 15:19	Interna-Não programada-Meio ambiente- Vento	220	1	53697	2,23
607 2	2	2022	14937	8	237	2022245857	AN111969 63	1	3	09/02/2022 12:28	09/02/2022 18:04	Interna-Não programada-Meio ambiente- Vento	220	192	33449	1073, 97
607 2	2	2022	14887	1	225	2022245861	CM122707 33	1	3	09/02/2022 13:04	09/02/2022 13:46	Interna-Não programada-Meio ambiente- Vento	13800	4	3605	2,74
607 2	2	2022	14881	32	30	2022245862	DV122128 55	1	3	09/02/2022 12:45	09/02/2022 16:14	Interna-Não programada-Meio ambiente- Descarga Atmosférica	34500	6	11833	20,86
607 2	2	2022	14905	2	196	2022245866	55006854 5	1	3	09/02/2022 13:07	09/02/2022 20:52	Interna-Não programada-Meio ambiente- Descarga Atmosférica	220	1	5444	7,75
607 2	2	2022	14941	1	475	2022245871	IU1206791 9	1	3	09/02/2022 13:07	09/02/2022 18:11	Interna-Não programada-Meio ambiente- Vento	13800	8	7488	40,60
607 2	2	2022	14913	2	73	2022245873	10006226 971	1	3	09/02/2022 13:09	09/02/2022 21:20	Interna-Não programada-Meio ambiente- Vento	220	1	15972	8,18
607 2	2	2022	14951	31	137	2022245876	PB213529 43	1	3	09/02/2022 13:10	09/02/2022 21:44	Interna-Não programada-Meio ambiente- Vento	220	1	15050	8,55
607 2	2	2022	14940	2	38	2022245879	26800882 26	1	3	09/02/2022 11:36	09/02/2022 16:20	Interna-Não programada-Meio ambiente- Árvore ou Vegetação	220	1	107006	4,72
607 2	2	2022	14964	3	156	2022245882	QI2122779 2	1	3	09/02/2022 13:12	09/02/2022 17:53	Interna-Não programada-Meio ambiente- Descarga Atmosférica	220	1	27448	4,68
607 2	2	2022	14945	1	430	2022245888	MZ120571 10	1	3	09/02/2022 08:23	10/02/2022 08:39	Interna-Não programada-Meio ambiente- Descarga Atmosférica	13800	5	9955	121,2 6
607 2	2	2022	14958	3	146	2022245893	10035622 340	1	3	09/02/2022 13:14	09/02/2022 23:19	Interna-Não programada-Meio ambiente- Vento	220	1	11608	10,07
607 2	2	2022	14939	2	352	2022245896	MU12263 047	1	3	09/02/2022 08:26	09/02/2022 14:39	Interna-Não programada-Meio ambiente- Vento	13800	1	13745	6,20
607 2	2	2022	15741	11	420	2022245901	10025197 795	1	3	09/02/2022 13:16	09/02/2022 14:31	Interna-Não programada-Meio ambiente- Vento	220	1	84980	1,24

607 2	2	2022	14916	32	209	2022245902	GY112426 37	1	3	09/02/2022 09:31	11/02/2022 06:10	Interna-Não programada-Meio ambiente- Vento	220	2	19254	89,29
607 2	2	2022	14916	32	209	2022245902	GY112426 37	1	3	09/02/2022 17:48	11/02/2022 07:55	Interna-Não programada-Meio ambiente- Vento	220	25	19254	953,1 5
607 2	2	2022	14943	3	197	2022245905	IH2122083 9	1	3	09/02/2022 13:17	09/02/2022 19:40	Interna-Não programada-Meio ambiente- Descarga Atmosférica	220	1	14352	6,38
607 2	2	2022	14906	1	56	2022245906	10030064 153	1	3	09/02/2022 13:17	09/02/2022 21:52	Interna-Não programada-Meio ambiente- Vento	220	1	31556	8,58
607 2	2	2022	14918	2	1	2022245912	AQ120454 42	1	3	09/02/2022 06:35	09/02/2022 17:31	Interna-Não programada-Meio ambiente- Descarga Atmosférica	13800	8	33566	87,44
607 2	2	2022	14964	3	156	2022245921	QI2100025 0	1	3	09/02/2022 13:21	09/02/2022 15:48	Interna-Não programada-Meio ambiente- Vento	220	1	27448	2,45
607 2	2	2022	16491	1	473	2022245922	SC122990 48	1	3	09/02/2022 13:21	09/02/2022 18:01	Interna-Não programada-Meio ambiente- Descarga Atmosférica	13800	4	17541	18,64
607 2	2	2022	15739	7	62	2022245924	14180170	1	3	09/02/2022 13:22	09/02/2022 15:44	Interna-Não programada-Meio ambiente- Vento	220	1	46150	2,36
607 2	2	2022	15744	3	103	2022245928	10027295 174	1	3	09/02/2022 13:23	10/02/2022 08:30	Interna-Não programada-Meio ambiente- Vento	220	1	24306	19,11
607 2	2	2022	14956	1	242	2022245929	SU211885 65	1	3	09/02/2022 13:23	10/02/2022 22:01	Interna-Não programada-Meio ambiente- Vento	220	4	32677	130,4 9
607 2	2	2022	15729	7	245	2022245937	63046120 0	1	3	09/02/2022 13:26	10/02/2022 11:51	Interna-Não programada-Meio ambiente- Vento	220	1	15247	22,41
607 2	2	2022	14986	1	379	2022245946	IP2103605 0	1	3	09/02/2022 13:28	09/02/2022 15:17	Interna-Não programada-Meio ambiente- Descarga Atmosférica	220	2	2117	3,62
607 2	2	2022	14973	33	133	2022245947	CX120585 76RE	1	3	09/02/2022 13:29	10/02/2022 10:15	Interna-Não programada-Meio ambiente- Descarga Atmosférica	34500	6	12011	124,6 0
607 2	2	2022	15746	1	563	2022245956	8260948	1	3	09/02/2022 13:30	10/02/2022 03:25	Interna-Não programada-Meio ambiente- Vento	13800	67	10293	932,0 8
607 2	2	2022	15746	1	563	2022245956	8260948	1	3	09/02/2022 20:27	10/02/2022 03:25	Interna-Não programada-Meio ambiente- Vento	13800	1	10293	6,96
607 2	2	2022	14964	1	156	2022245957	QI2110039 0	1	3	09/02/2022 13:30	09/02/2022 23:28	Interna-Não programada-Meio ambiente- Vento	220	1	27448	9,95
607 2	2	2022	15744	3	103	2022245964	JT2110512 7	1	3	09/02/2022 13:32	10/02/2022 05:08	Interna-Não programada-Meio ambiente- Vento	220	1	24306	15,60
607 2	2	2022	14879	1	27	2022245966	CA120741 10	1	3	09/02/2022 11:57	09/02/2022 17:20	Interna-Não programada-Meio ambiente- Vento	13800	10	28945	53,73
607 2	2	2022	16484	32	570	2022245967	PU123806 87	1	3	09/02/2022 13:32	09/02/2022 19:00	Interna-Não programada-Meio ambiente- Descarga Atmosférica	34500	73	6592	398,6 6
607 2	2	2022	14979	3	202	2022245971	SL2123770 8	1	3	09/02/2022 13:33	09/02/2022 20:56	Interna-Não programada-Meio ambiente- Vento	220	3	17358	22,13
607 2	2	2022	15745	6	103	2022245974	10035594 894	1	3	09/02/2022 13:34	10/02/2022 10:17	Interna-Não programada-Meio ambiente- Vento	220	1	20583	20,73
607 2	2	2022	14963	2	414	2022245981	PO210716 82	1	3	09/02/2022 13:36	09/02/2022 19:51	Interna-Não programada-Meio ambiente- Descarga Atmosférica	220	1	27563	6,24
607 2	2	2022	15746	31	171	2022245983	MH112207 99	1	3	09/02/2022 13:36	09/02/2022 20:36	Interna-Não programada-Meio ambiente- Descarga Atmosférica	220	1	10293	6,99
607 2	2	2022	14859	2	419	2022245996	10007345 818	1	3	09/02/2022 13:39	09/02/2022 16:43	Interna-Não programada-Meio ambiente- Vento	220	1	27345	3,06
607 2	2	2022	14875	1	24	2022245997	BM123257 55	1	3	09/02/2022 13:39	09/02/2022 14:15	Interna-Não programada-Meio ambiente- Descarga Atmosférica	13800	7	5367	4,12
607 2	2	2022	14977	1	316	2022246012	SF2106602 2	1	3	09/02/2022 13:42	09/02/2022 15:00	Interna-Não programada-Meio ambiente- Descarga Atmosférica	220	2	6302	2,59
607 2	2	2022	16491	2	300	2022246023	TV120055 67	1	3	09/02/2022 07:56	09/02/2022 19:30	Interna-Não programada-Meio ambiente- Vento	13800	7	17541	80,89
607 2	2	2022	14904	32	283	2022246031	TE1125615 6	1	3	09/02/2022 08:49	10/02/2022 11:18	Interna-Não programada-Meio ambiente- Descarga Atmosférica	220	2	11676	52,95

607 2	2	2022	14941	1	475	2022246034	IU1101887 5	1	3	09/02/2022 12:12	09/02/2022 17:16	Interna-Não programada-Meio ambiente- Descarga Atmosférica	220	119	7488	602,0 1
607 2	2	2022	14925	2	88	2022246037	IB1219900 0	1	3	09/02/2022 13:43	09/02/2022 16:46	Interna-Não programada-Meio ambiente- Vento	13800	60	18577	182,5 2
607 2	2	2022	14988	1	313	2022246041	03130214	1	3	09/02/2022 13:40	09/02/2022 13:44	Interna-Não programada-Meio ambiente- Vento	13800	2	4285	0,11
607 2	2	2022	14988	1	313	2022246041	03130214	1	3	09/02/2022 13:40	09/02/2022 13:45	Interna-Não programada-Meio ambiente- Vento	13800	131	4285	9,64
607 2	2	2022	14988	1	313	2022246041	03130214	1	3	09/02/2022 13:40	09/02/2022 18:28	Interna-Não programada-Meio ambiente- Vento	13800	46	4285	220,1 9
607 2	2	2022	14988	1	313	2022246041	03130214	1	3	09/02/2022 13:40	09/02/2022 18:41	Interna-Não programada-Meio ambiente- Vento	13800	13	4285	65,02
607 2	2	2022	16491	1	473	2022246043	SC120527 51	1	3	09/02/2022 13:46	10/02/2022 08:37	Interna-Não programada-Meio ambiente- Vento	13800	23	17541	433,2 5
607 2	2	2022	14966	11	57	2022246048	12607022	1	3	09/02/2022 13:47	09/02/2022 23:24	Interna-Não programada-Meio ambiente- Vento	220	1	31580	9,60
607 2	2	2022	14951	31	137	2022246049	PB213308 17	1	3	09/02/2022 13:48	09/02/2022 17:41	Interna-Não programada-Meio ambiente- Vento	220	1	15050	3,88
607 2	2	2022	14978	1	492	2022246051	FA112337 18	1	3	09/02/2022 13:49	10/02/2022 10:18	Interna-Não programada-Meio ambiente- Vento	220	2	8736	40,95
607 2	2	2022	14912	32	73	2022246056	MR213332 95	1	3	09/02/2022 13:50	09/02/2022 19:07	Interna-Não programada-Meio ambiente- Vento	220	1	6746	5,28
607 2	2	2022	14934	32	480	2022246059	SX2126050 0	1	3	09/02/2022 13:51	10/02/2022 09:22	Interna-Não programada-Meio ambiente- Vento	220	1	7178	19,52
607 2	2	2022	14928	32	260	2022246066	SZ1226285 2	1	3	09/02/2022 13:40	09/02/2022 19:32	Interna-Não programada-Meio ambiente- Descarga Atmosférica	34500	37	12002	216,5 6
607 2	2	2022	14989	3	80	2022246069	10001406 220	1	3	09/02/2022 13:53	09/02/2022 22:43	Interna-Não programada-Meio ambiente- Vento	220	1	24059	8,82
607 2	2	2022	14963	31	47	2022246071	SE2105380 5	1	3	09/02/2022 13:54	09/02/2022 19:52	Interna-Não programada-Meio ambiente- Descarga Atmosférica	220	1	27563	5,97
607 2	2	2022	14943	31	197	2022246072	CJ2116089 4	1	3	09/02/2022 13:54	10/02/2022 19:09	Interna-Não programada-Meio ambiente- Descarga Atmosférica	220	1	14352	29,24
607 2	2	2022	14972	2	363	2022246079	PI2135780 3	1	3	09/02/2022 13:56	09/02/2022 19:47	Interna-Não programada-Meio ambiente- Vento	220	2	2349	11,69
607 2	2	2022	14864	6	344	2022246083	10000173 949	1	3	09/02/2022 13:57	10/02/2022 00:14	Interna-Não programada-Meio ambiente- Vento	220	1	31211	10,27
607 2	2	2022	14912	2	301	2022246084	PX124066 98	1	3	09/02/2022 13:57	09/02/2022 16:06	Interna-Não programada-Meio ambiente- Vento	13800	13	6746	27,82
607 2	2	2022	14969	5	160	2022246085	63033734 2	1	3	09/02/2022 13:57	10/02/2022 11:02	Interna-Não programada-Meio ambiente- Vento	220	1	40768	21,09
607 2	2	2022	14939	1	207	2022246092	SE2113696 0	1	3	09/02/2022 13:59	09/02/2022 21:25	Interna-Não programada-Meio ambiente- Descarga Atmosférica	220	1	13745	7,42
607 2	2	2022	16494	31	583	2022246098	NQ213598 52	1	3	09/02/2022 14:00	09/02/2022 20:16	Interna-Não programada-Meio ambiente- Vento	220	1	17475	6,25
607 2	2	2022	14980	32	171	2022246099	SM120743 86RE	1	3	09/02/2022 10:01	09/02/2022 20:35	Interna-Não programada-Meio ambiente- Descarga Atmosférica	34500	141	13622	1488, 92
607 2	2	2022	14987	2	201	2022246107	SV120410 59	1	3	09/02/2022 13:53	09/02/2022 14:37	Interna-Não programada-Meio ambiente- Descarga Atmosférica	13800	11	17538	7,97
607 2	2	2022	14918	33	1	2022246108	SI1221139 3	1	3	09/02/2022 11:46	09/02/2022 19:51	Interna-Não programada-Meio ambiente- Vento	34500	4	33566	32,30
607 2	2	2022	14978	31	216	2022246120	TL1205353 4	1	3	09/02/2022 14:04	09/02/2022 18:28	Interna-Não programada-Meio ambiente- Vento	34500	5	8736	21,94
607 2	2	2022	15740	4	420	2022246127	AP114016 11	1	3	09/02/2022 13:29	09/02/2022 17:20	Interna-Não programada-Meio ambiente- Árvore ou Vegetação	220	82	51039	314,4 0
607 2	2	2022	14920	1	334	2022246135	BR210096 19	1	3	09/02/2022 14:06	09/02/2022 19:47	Interna-Não programada-Meio ambiente- Descarga Atmosférica	220	1	14563	5,67

607 2	2	2022	14955	1	384	2022246141	BG120001 80	1	3	09/02/2022 12:47	09/02/2022 16:14	Interna-Não programada-Meio ambiente- Vento	13800	3	5701	10,32
607 2	2	2022	14969	7	160	2022246154	RV112795 26	1	3	09/02/2022 13:42	09/02/2022 18:52	Interna-Não programada-Meio ambiente- Descarga Atmosférica	220	104	40768	536,5 2
607 2	2	2022	15739	12	62	2022246157	GN210495 74	1	3	10/02/2022 10:30	10/02/2022 12:44	Interna-Não programada-Meio ambiente- Vento	220	1	46150	2,24
607 2	2	2022	14958	2	146	2022246158	PJ1222633 9	1	3	09/02/2022 13:36	09/02/2022 16:03	Interna-Não programada-Meio ambiente- Vento	13800	67	11608	163,3 9
607 2	2	2022	14981	6	498	2022246162	SW120446 99	1	3	09/02/2022 12:59	11/02/2022 19:46	Interna-Não programada-Meio ambiente- Árvore ou Vegetação	13800	2	54589	109,5 6
607 2	2	2022	16484	32	328	2022246163	RV123269 44	1	3	09/02/2022 14:10	10/02/2022 00:30	Interna-Não programada-Meio ambiente- Vento	34500	4	6592	41,36
607 2	2	2022	15727	4	322	2022246164	24000157 6	1	3	09/02/2022 14:10	09/02/2022 22:34	Interna-Não programada-Meio ambiente- Vento	220	1	12881	8,39
607 2	2	2022	14937	8	237	2022246165	10011130 936	1	3	09/02/2022 14:10	09/02/2022 22:49	Interna-Não programada-Meio ambiente- Vento	220	1	33449	8,63
607 2	2	2022	14918	1	499	2022246166	MB112022 90	1	3	09/02/2022 13:44	09/02/2022 19:13	Interna-Não programada-Meio ambiente- Vento	220	117	33566	642,2 6
607 2	2	2022	14918	1	499	2022246166	MB112022 90	1	3	09/02/2022 16:50	09/02/2022 19:29	Interna-Não programada-Meio ambiente- Vento	220	172	33566	455,9 9
607 2	2	2022	15749	1	173	2022246168	SG213160 42	1	3	09/02/2022 14:11	09/02/2022 17:46	Interna-Não programada-Meio ambiente- Descarga Atmosférica	220	1	14745	3,57
607 2	2	2022	14934	30	103	2022246171	29019496 9	1	3	09/02/2022 14:12	10/02/2022 10:54	Interna-Não programada-Meio ambiente- Descarga Atmosférica	220	1	7178	20,70
607 2	2	2022	14911	1	71	2022246174	GS122038 80	1	3	09/02/2022 13:32	09/02/2022 18:18	Interna-Não programada-Meio ambiente- Descarga Atmosférica	13800	26	14941	123,6 4
607 2	2	2022	14934	2	407	2022246181	JT2126445 1	1	3	09/02/2022 14:14	10/02/2022 11:10	Interna-Não programada-Meio ambiente- Vento	220	1	7178	20,94
607 2	2	2022	14939	2	352	2022246182	10024331 188	1	3	09/02/2022 14:14	10/02/2022 08:50	Interna-Não programada-Meio ambiente- Vento	220	1	13745	18,59
607 2	2	2022	16476	12	453	2022246191	16303581	1	3	09/02/2022 14:17	10/02/2022 14:36	Interna-Não programada-Meio ambiente- Vento	220	1	33521	24,31
607 2	2	2022	14949	1	136	2022246197	TA121142 16	1	3	09/02/2022 09:35	09/02/2022 20:21	Interna-Não programada-Meio ambiente- Descarga Atmosférica	13800	6	1841	64,54
607 2	2	2022	14875	1	24	2022246200	BM122862 63	1	3	09/02/2022 14:18	09/02/2022 18:56	Interna-Não programada-Meio ambiente- Descarga Atmosférica	13800	1	5367	4,62
607 2	2	2022	14887	32	225	2022246205	CM1123273 92	1	3	09/02/2022 14:19	09/02/2022 18:13	Interna-Não programada-Meio ambiente- Vento	34500	3	3605	11,66
607 2	2	2022	14887	1	225	2022246219	CM120639 44	1	3	09/02/2022 10:32	09/02/2022 16:47	Interna-Não programada-Meio ambiente- Vento	13800	24	3605	149,6 5
607 2	2	2022	14863	5	580	2022246225	10012509 831	1	3	09/02/2022 14:25	09/02/2022 22:24	Interna-Não programada-Meio ambiente- Vento	220	1	86055	7,97
607 2	2	2022	14951	1	7	2022246226	28000101 32	1	3	09/02/2022 14:25	09/02/2022 15:37	Interna-Não programada-Meio ambiente- Vento	220	1	15050	1,19
607 2	2	2022	14930	33	374	2022246227	CW123989 25	1	3	09/02/2022 12:20	09/02/2022 17:53	Interna-Não programada-Meio ambiente- Vento	34500	26	54150	143,9 2
607 2	2	2022	14913	3	73	2022246236	14003510 2	1	3	09/02/2022 14:27	09/02/2022 20:29	Interna-Não programada-Meio ambiente- Vento	220	1	15972	6,03
607 2	2	2022	14979	3	202	2022246239	50009833 5	1	3	09/02/2022 14:28	10/02/2022 08:05	Interna-Não programada-Meio ambiente- Vento	220	1	17358	17,61
607 2	2	2022	14981	9	498	2022246240	10013924 468	1	3	09/02/2022 14:28	10/02/2022 02:46	Interna-Não programada-Meio ambiente- Vento	220	1	54589	12,31
607 2	2	2022	15727	1	322	2022246241	BV184555 81TS	1	3	09/02/2022 14:28	09/02/2022 16:53	Interna-Não programada-Meio ambiente- Vento	13800	66	12881	159,1 0
607 2	2	2022	14981	9	498	2022246243	10013924 433	1	3	09/02/2022 14:28	09/02/2022 16:32	Interna-Não programada-Meio ambiente- Vento	220	1	54589	2,05

607 2	2	2022	14883	3	32	2022246248	76025765 6	1	3	09/02/2022 14:29	09/02/2022 22:41	Interna-Não programada-Meio ambiente- Vento	220	1	19889	8,20
607 2	2	2022	14956	6	581	2022246253	MY123813 42	1	3	09/02/2022 10:58	09/02/2022 20:40	Interna-Não programada-Meio ambiente- Descarga Atmosférica	13800	351	32677	3399, 73
607 2	2	2022	15742	3	99	2022246257	10021722 410	1	3	09/02/2022 14:31	09/02/2022 17:38	Interna-Não programada-Meio ambiente- Vento	220	1	23634	3,12
607 2	2	2022	14862	2	2	2022246264	20974681	1	3	09/02/2022 12:32	09/02/2022 19:49	Interna-Não programada-Meio ambiente- Vento	220	1	24199	7,27
607 2	2	2022	14925	1	88	2022246268	MD120207 32	1	3	09/02/2022 13:31	09/02/2022 19:49	Interna-Não programada-Meio ambiente- Descarga Atmosférica	13800	121	18577	761,1 2
607 2	2	2022	15749	34	173	2022246274	SG212530 44	1	3	09/02/2022 14:33	09/02/2022 20:32	Interna-Não programada-Meio ambiente- Descarga Atmosférica	220	1	14745	5,97
607 2	2	2022	14956	2	581	2022246275	MY123488 82	1	3	09/02/2022 14:24	10/02/2022 05:06	Interna-Não programada-Meio ambiente- Vento	13800	29	32677	426,0 6
607 2	2	2022	14956	2	581	2022246275	MY123488 82	1	3	09/02/2022 14:24	10/02/2022 09:20	Interna-Não programada-Meio ambiente- Vento	13800	128	32677	242, 04
607 2	2	2022	14956	2	581	2022246275	MY123488 82	1	3	09/02/2022 14:24	10/02/2022 09:38	Interna-Não programada-Meio ambiente- Vento	13800	108	32677	2076, 93
607 2	2	2022	14956	2	581	2022246275	MY123488 82	1	3	09/02/2022 14:24	10/02/2022 09:42	Interna-Não programada-Meio ambiente- Vento	13800	165	32677	3183, 63
607 2	2	2022	14956	2	581	2022246275	MY123488 82	1	3	09/02/2022 14:24	10/02/2022 21:34	Interna-Não programada-Meio ambiente- Vento	13800	1	32677	31,16
607 2	2	2022	14956	2	581	2022246275	MY123488 82	1	3	10/02/2022 12:05	10/02/2022 23:03	Interna-Não programada-Meio ambiente- Vento	13800	160	32677	1756, 98
607 2	2	2022	14956	2	581	2022246275	MY123488 82	1	3	10/02/2022 12:48	10/02/2022 22:18	Interna-Não programada-Meio ambiente- Vento	13800	19	32677	180,5 1
607 2	2	2022	14956	2	581	2022246275	MY123488 82	1	3	10/02/2022 12:48	11/02/2022 14:23	Interna-Não programada-Meio ambiente- Vento	13800	6	32677	153,5 6
607 2	2	2022	14956	2	581	2022246275	MY123488 82	1	3	10/02/2022 12:48	11/02/2022 15:10	Interna-Não programada-Meio ambiente- Vento	13800	2	32677	52,74
607 2	2	2022	14956	2	581	2022246275	MY123488 82	1	3	10/02/2022 12:48	11/02/2022 17:12	Interna-Não programada-Meio ambiente- Vento	13800	29	32677	823,6 3
607 2	2	2022	14956	2	581	2022246275	MY123488 82	1	3	10/02/2022 12:48	11/02/2022 18:02	Interna-Não programada-Meio ambiente- Vento	13800	62	32677	1813, 03
607 2	2	2022	14956	2	581	2022246275	MY123488 82	1	3	10/02/2022 12:48	11/02/2022 21:30	Interna-Não programada-Meio ambiente- Vento	13800	9	32677	294,3 9
607 2	2	2022	14956	2	581	2022246275	MY123488 82	1	3	11/02/2022 01:08	11/02/2022 01:52	Interna-Não programada-Meio ambiente- Vento	13800	322	32677	234,7 0
607 2	2	2022	14956	2	581	2022246275	MY123488 82	1	3	11/02/2022 04:35	11/02/2022 05:20	Interna-Não programada-Meio ambiente- Vento	13800	322	32677	242,3 1
607 2	2	2022	14956	2	581	2022246275	MY123488 82	1	3	11/02/2022 04:35	11/02/2022 17:12	Interna-Não programada-Meio ambiente- Vento	13800	1	32677	12,62
607 2	2	2022	14956	2	581	2022246275	MY123488 82	1	3	11/02/2022 14:33	11/02/2022 14:47	Interna-Não programada-Meio ambiente- Vento	13800	6	32677	1,41
607 2	2	2022	14979	1	202	2022246280	50001207 6	1	3	09/02/2022 14:34	09/02/2022 17:53	Interna-Não programada-Meio ambiente- Vento	220	1	17358	3,30
607 2	2	2022	14908	21	58	2022246281	GN110007 29	1	3	09/02/2022 13:37	09/02/2022 19:57	Interna-Não programada-Meio ambiente- Vento	220	32	44499	202,2 1
607 2	2	2022	15732	1	390	2022246282	BV110001 12	1	3	09/02/2022 14:27	09/02/2022 16:57	Interna-Não programada-Meio ambiente- Vento	220	11	15615	27,42
607 2	2	2022	14942	7	233	2022246283	16843083	1	3	09/02/2022 14:35	09/02/2022 22:40	Interna-Não programada-Meio ambiente- Vento	220	1	53697	8,08
607 2	2	2022	14978	31	216	2022246285	TL1213176 0	1	3	09/02/2022 14:35	09/02/2022 19:52	Interna-Não programada-Meio ambiente- Vento	34500	15	8736	79,17
607 2	2	2022	14970	2	160	2022246301	63001371 8	1	3	09/02/2022 14:38	09/02/2022 23:02	Interna-Não programada-Meio ambiente- Vento	220	1	30388	8,38

607 2	2	2022	14978	2	492	2022246302	FA122182 85	1	3	09/02/2022 14:39	09/02/2022 20:32	Interna-Não programada-Meio ambiente- Vento	13800	6	8736	35,27
607 2	2	2022	14979	2	202	2022246305	10034453 529	1	3	09/02/2022 14:39	10/02/2022 09:33	Interna-Não programada-Meio ambiente- Vento	220	1	17358	18,89
607 2	2	2022	16493	1	338	2022246311	LB2127928 9	1	3	09/02/2022 14:41	09/02/2022 22:21	Interna-Não programada-Meio ambiente- Vento	220	1	16284	7,66
607 2	2	2022	14979	3	202	2022246328	SC122064 94	1	3	09/02/2022 14:43	09/02/2022 21:41	Interna-Não programada-Meio ambiente- Descarga Atmosférica	13800	12	17358	83,59
607 2	2	2022	14979	2	202	2022246333	SL2101950 7	1	3	09/02/2022 14:45	09/02/2022 22:04	Interna-Não programada-Meio ambiente- Vento	220	2	17358	14,61
607 2	2	2022	16475	3	453	2022246337	10016023 160	1	3	09/02/2022 14:46	10/02/2022 12:18	Interna-Não programada-Meio ambiente- Vento	220	1	49215	21,52
607 2	2	2022	14985	31	180	2022246343	NQ122435 53	1	3	09/02/2022 09:26	09/02/2022 19:15	Interna-Não programada-Meio ambiente- Descarga Atmosférica	34500	7	24135	68,70
607 2	2	2022	14978	31	216	2022246346	TL1220564 0	1	3	09/02/2022 09:50	09/02/2022 22:49	Interna-Não programada-Meio ambiente- Vento	34500	2	8736	25,96
607 2	2	2022	14978	32	216	2022246352	JL1225760 6	1	3	09/02/2022 05:49	09/02/2022 18:49	Interna-Não programada-Meio ambiente- Descarga Atmosférica	34500	89	8736	1155, 94
607 2	2	2022	14889	30	34	2022246354	CT213336 13	1	3	09/02/2022 14:50	10/02/2022 04:32	Interna-Não programada-Meio ambiente- Descarga Atmosférica	220	1	20733	13,69
607 2	2	2022	14939	2	469	2022246355	UC213634 95	1	3	09/02/2022 14:50	11/02/2022 00:26	Interna-Não programada-Meio ambiente- Descarga Atmosférica	220	1	13745	33,58
607 2	2	2022	16491	2	300	2022246356	TV210056 26	1	3	09/02/2022 14:51	10/02/2022 10:07	Interna-Não programada-Meio ambiente- Vento	220	1	17541	19,26
607 2	2	2022	14961	3	190	2022246366	29601817 31	1	3	09/02/2022 14:53	09/02/2022 19:31	Interna-Não programada-Meio ambiente- Vento	220	1	40614	4,65
607 2	2	2022	14944	4	124	2022246370	MR110419 10	1	3	09/02/2022 14:54	10/02/2022 18:06	Interna-Não programada-Meio ambiente- Vento	220	27	24138	734,1 5
607 2	2	2022	14947	1	132	2022246371	15005173	1	3	09/02/2022 14:54	09/02/2022 23:32	Interna-Não programada-Meio ambiente- Vento	220	1	13666	8,62
607 2	2	2022	14924	1	179	2022246372	IB2125075 9	1	3	09/02/2022 14:55	09/02/2022 18:39	Interna-Não programada-Meio ambiente- Descarga Atmosférica	220	1	10061	3,72
607 2	2	2022	14963	31	152	2022246373	PO210519 33	1	3	09/02/2022 14:55	09/02/2022 20:41	Interna-Não programada-Meio ambiente- Descarga Atmosférica	220	1	27563	5,75
607 2	2	2022	14870	1	60	2022246376	12371970	1	3	09/02/2022 14:56	09/02/2022 17:16	Interna-Não programada-Meio ambiente- Vento	220	1	38843	2,33
607 2	2	2022	14921	3	8	2022246379	EU111891 57	1	3	09/02/2022 14:57	09/02/2022 19:23	Interna-Não programada-Meio ambiente- Vento	220	182	11891	805,6 0
607 2	2	2022	14962	1	151	2022246381	21005414 1	1	3	09/02/2022 14:58	09/02/2022 20:40	Interna-Não programada-Meio ambiente- Vento	220	1	15099	5,70
607 2	2	2022	16483	2	375	2022246383	MR211286 76	1	3	09/02/2022 14:58	09/02/2022 17:42	Interna-Não programada-Meio ambiente- Descarga Atmosférica	220	1	7465	2,72
607 2	2	2022	14885	7	61	2022246384	GN120016 64	1	3	09/02/2022 14:16	09/02/2022 18:23	Interna-Não programada-Meio ambiente- Árvore ou Vegetação	13800	172	34928	708,9 7
607 2	2	2022	14885	7	61	2022246384	GN120016 64	1	3	09/02/2022 14:16	09/02/2022 19:07	Interna-Não programada-Meio ambiente- Árvore ou Vegetação	13800	14	34928	67,76
607 2	2	2022	15745	7	103	2022246385	JT1132483 0	1	3	09/02/2022 14:58	09/02/2022 16:10	Interna-Não programada-Meio ambiente- Vento	220	1	20583	1,20
607 2	2	2022	15739	11	62	2022246386	GN110561 66	1	3	09/02/2022 14:50	09/02/2022 21:11	Interna-Não programada-Meio ambiente- Vento	220	138	46150	874,7 3
607 2	2	2022	14963	33	152	2022246387	MX113641 80	1	3	09/02/2022 14:59	10/02/2022 22:20	Interna-Não programada-Meio ambiente- Descarga Atmosférica	220	1	27563	31,34
607 2	2	2022	14934	1	167	2022246392	SX2123422 2	1	3	09/02/2022 14:59	10/02/2022 14:30	Interna-Não programada-Meio ambiente- Vento	220	1	7178	23,51
607 2	2	2022	14870	2	60	2022246404	GN111609 68	1	3	09/02/2022 13:40	09/02/2022 16:21	Interna-Não programada-Meio ambiente- Vento	220	155	38843	414,9 7

607 2	2	2022	16482	5	577	2022246407	40009789 8	1	3	09/02/2022 15:02	09/02/2022 19:20	Interna-Não programada-Meio ambiente- Vento	220	1	16682	4,30
607 2	2	2022	14930	1	282	2022246408	FA121068 74	1	3	09/02/2022 14:18	10/02/2022 04:56	Interna-Não programada-Meio ambiente- Vento	13800	19	54150	277,9 3
607 2	2	2022	16490	2	59	2022246413	10016472 460	1	3	09/02/2022 15:04	10/02/2022 06:05	Interna-Não programada-Meio ambiente- Vento	220	1	21630	15,01
607 2	2	2022	14940	1	38	2022246417	26800268 89	1	3	09/02/2022 15:05	10/02/2022 00:36	Interna-Não programada-Meio ambiente- Vento	220	1	107006	9,51
607 2	2	2022	14873	1	561	2022246424	SZ1233392 2	1	3	09/02/2022 06:45	09/02/2022 20:59	Interna-Não programada-Meio ambiente- Descarga Atmosférica	13800	7	6332	99,56
607 2	2	2022	14978	32	216	2022246430	BF113653 75	1	3	09/02/2022 15:07	09/02/2022 23:05	Interna-Não programada-Meio ambiente- Vento	220	1	8736	7,95
607 2	2	2022	14918	31	123	2022246435	ND122169 98	1	3	09/02/2022 14:59	09/02/2022 22:08	Interna-Não programada-Meio ambiente- Vento	34500	24	33566	171,3 6
607 2	2	2022	14956	5	581	2022246451	13901301 04	1	3	09/02/2022 15:11	09/02/2022 23:34	Interna-Não programada-Meio ambiente- Vento	220	1	32677	8,38
607 2	2	2022	14945	1	127	2022246457	MZ123004 66	1	3	09/02/2022 13:03	09/02/2022 16:47	Interna-Não programada-Meio ambiente- Descarga Atmosférica	13800	11	9955	41,16
607 2	2	2022	14864	4	344	2022246461	10023705 122	1	3	09/02/2022 15:13	09/02/2022 22:29	Interna-Não programada-Meio ambiente- Vento	220	1	31211	7,26
607 2	2	2022	14945	1	430	2022246463	MZ121587 52	1	3	09/02/2022 15:10	09/02/2022 23:59	Interna-Não programada-Meio ambiente- Vento	13800	3	9955	26,44
607 2	2	2022	14980	32	171	2022246465	SM112469 67	1	3	09/02/2022 15:13	10/02/2022 11:30	Interna-Não programada-Meio ambiente- Vento	220	1	13622	20,27
607 2	2	2022	14930	35	374	2022246475	FA122022 74	1	3	09/02/2022 15:14	09/02/2022 22:28	Interna-Não programada-Meio ambiente- Vento	34500	5	54150	36,08
607 2	2	2022	14925	2	88	2022246481	IB1210713 9	1	3	09/02/2022 15:11	09/02/2022 18:21	Interna-Não programada-Meio ambiente- Descarga Atmosférica	13800	10	18577	31,60
607 2	2	2022	14862	5	5	2022246487	21232568	1	3	09/02/2022 15:17	10/02/2022 00:37	Interna-Não programada-Meio ambiente- Vento	220	1	24199	9,33
607 2	2	2022	14981	6	498	2022246489	10030804 947	1	3	09/02/2022 15:17	09/02/2022 20:25	Interna-Não programada-Meio ambiente- Vento	220	1	54589	5,12
607 2	2	2022	14926	1	432	2022246490	AE210000 17	1	3	09/02/2022 15:17	09/02/2022 19:50	Interna-Não programada-Meio ambiente- Descarga Atmosférica	220	1	1898	4,53
607 2	2	2022	14921	32	8	2022246494	JD2146795 1	1	3	09/02/2022 15:19	10/02/2022 00:06	Interna-Não programada-Meio ambiente- Vento	220	1	11891	8,78
607 2	2	2022	14890	5	34	2022246507	19902002 45	1	3	09/02/2022 15:22	10/02/2022 02:21	Interna-Não programada-Meio ambiente- Vento	220	1	47064	10,98
607 2	2	2022	14928	2	91	2022246514	10029128 488	1	3	09/02/2022 15:22	09/02/2022 16:32	Interna-Não programada-Meio ambiente- Vento	220	1	12002	1,15
607 2	2	2022	14860	3	588	2022246517	10021212 595	1	3	09/02/2022 15:23	09/02/2022 19:05	Interna-Não programada-Meio ambiente- Vento	220	1	27742	3,69
607 2	2	2022	14927	30	992	2022246520	IJ2106000 3	1	3	09/02/2022 15:23	09/02/2022 22:36	Interna-Não programada-Meio ambiente- Descarga Atmosférica	220	1	3085	7,20
607 2	2	2022	14921	2	169	2022246528	SH123014 04	1	3	09/02/2022 15:24	10/02/2022 13:00	Interna-Não programada-Meio ambiente- Árvore ou Vegetação	13800	3	11891	64,75
607 2	2	2022	14912	2	301	2022246531	PX211158 56	1	3	09/02/2022 15:25	09/02/2022 17:35	Interna-Não programada-Meio ambiente- Descarga Atmosférica	220	1	6746	2,16
607 2	2	2022	14934	2	407	2022246542	SX1218947 8	1	3	09/02/2022 15:26	10/02/2022 13:08	Interna-Não programada-Meio ambiente- Vento	13800	3	7178	65,08
607 2	2	2022	14982	6	489	2022246544	76041631 0	1	3	09/02/2022 15:27	09/02/2022 21:17	Interna-Não programada-Meio ambiente- Vento	220	1	35708	5,84
607 2	2	2022	14953	4	330	2022246546	PL1200003 1	1	3	09/02/2022 07:02	09/02/2022 17:34	Interna-Não programada-Meio ambiente- Vento	13800	24	20496	252,5 1
607 2	2	2022	14881	2	30	2022246548	CP121554 95	1	3	09/02/2022 05:43	09/02/2022 18:05	Interna-Não programada-Meio ambiente- Descarga Atmosférica	13800	11	11833	135,9 8

607 2	2	2022	16487	2	63	2022246552	10009761 894	1	3	09/02/2022 15:28	10/02/2022 00:25	Interna-Não programada-Meio ambiente- Vento	220	1	42291	8,95
607 2	2	2022	14904	31	283	2022246558	FB122550 11	1	3	09/02/2022 15:29	09/02/2022 19:53	Interna-Não programada-Meio ambiente- Vento	34500	422	11676	1856, 45
607 2	2	2022	14937	7	237	2022246560	20489924	1	3	09/02/2022 15:29	10/02/2022 14:43	Interna-Não programada-Meio ambiente- Vento	220	1	33449	23,23
607 2	2	2022	14964	31	156	2022246561	QI2115069 5	1	3	09/02/2022 15:29	09/02/2022 18:54	Interna-Não programada-Meio ambiente- Vento	220	2	27448	6,82
607 2	2	2022	14930	35	374	2022246569	FA120420 58	1	3	09/02/2022 15:32	10/02/2022 01:10	Interna-Não programada-Meio ambiente- Descarga Atmosférica	34500	2	54150	19,26
607 2	2	2022	14877	1	165	2022246570	JR2101261 6	1	3	09/02/2022 15:32	09/02/2022 19:46	Interna-Não programada-Meio ambiente- Descarga Atmosférica	220	1	7423	4,23
607 2	2	2022	15732	32	36	2022246573	SW120801 10	1	3	09/02/2022 15:32	09/02/2022 18:10	Interna-Não programada-Meio ambiente- Descarga Atmosférica	34500	6	15615	15,71
607 2	2	2022	14908	7	58	2022246577	GN110008 05	1	3	09/02/2022 13:20	09/02/2022 17:00	Interna-Não programada-Meio ambiente- Descarga Atmosférica	220	49	44499	179,0 1
607 2	2	2022	14930	1	259	2022246580	JL2126637 5	1	3	09/02/2022 15:34	09/02/2022 23:54	Interna-Não programada-Meio ambiente- Vento	220	1	54150	8,32
607 2	2	2022	14924	33	88	2022246586	IB2131045 6	1	3	09/02/2022 15:35	09/02/2022 23:06	Interna-Não programada-Meio ambiente- Vento	220	1	10061	7,50
607 2	2	2022	15733	33	347	2022246587	IP1241278 6	1	3	09/02/2022 13:59	10/02/2022 11:57	Interna-Não programada-Meio ambiente- Vento	34500	2	17588	43,91
607 2	2	2022	14969	6	160	2022246593	RV110000 85	1	3	09/02/2022 20:00	09/02/2022 21:45	Interna-Não programada-Meio ambiente- Árvore ou Vegetação	220	102	40768	178,5 0
607 2	2	2022	14881	2	30	2022246598	CP120608 48	1	3	09/02/2022 08:27	09/02/2022 22:01	Interna-Não programada-Meio ambiente- Descarga Atmosférica	13800	12	11833	162,7 7
607 2	2	2022	14908	11	58	2022246607	10005655 259	1	3	09/02/2022 15:39	10/02/2022 02:00	Interna-Não programada-Meio ambiente- Vento	220	1	44499	10,35
607 2	2	2022	14940	3	38	2022246611	26800683 67	1	3	09/02/2022 15:39	09/02/2022 22:10	Interna-Não programada-Meio ambiente- Vento	220	1	107006	6,51
607 2	2	2022	14963	2	414	2022246613	PO123902 55	1	3	09/02/2022 15:39	09/02/2022 18:28	Interna-Não programada-Meio ambiente- Vento	13800	4	27563	11,22
607 2	2	2022	14923	1	87	2022246631	IS1204817 0	1	3	09/02/2022 15:02	09/02/2022 20:45	Interna-Não programada-Meio ambiente- Vento	13800	90	32903	513,6 0
607 2	2	2022	14985	31	180	2022246633	NQ123428 21	1	3	09/02/2022 15:42	09/02/2022 21:00	Interna-Não programada-Meio ambiente- Descarga Atmosférica	34500	1	24135	5,28
607 2	2	2022	14973	2	163	2022246635	RB123725 27	1	3	09/02/2022 14:46	09/02/2022 18:54	Interna-Não programada-Meio ambiente- Vento	13800	71	12011	292,8 4
607 2	2	2022	14911	2	100	2022246638	FC212368 96	1	3	09/02/2022 15:43	09/02/2022 20:54	Interna-Não programada-Meio ambiente- Vento	220	1	14941	5,17
607 2	2	2022	14879	34	27	2022246639	CC120801 96	1	3	09/02/2022 15:26	09/02/2022 19:24	Interna-Não programada-Meio ambiente- Descarga Atmosférica	34500	5	28945	19,79
607 2	2	2022	14989	1	80	2022246641	30087030	1	3	09/02/2022 15:44	10/02/2022 04:21	Interna-Não programada-Meio ambiente- Vento	220	1	24059	12,61
607 2	2	2022	14966	11	57	2022246644	GN111323 19	1	3	09/02/2022 15:14	09/02/2022 17:00	Interna-Não programada-Meio ambiente- Árvore ou Vegetação	220	105	31580	184,0 7
607 2	2	2022	14963	31	152	2022246648	PO122083 96	1	3	09/02/2022 15:47	09/02/2022 17:31	Interna-Não programada-Meio ambiente- Vento	34500	1	27563	1,73
607 2	2	2022	14918	33	1	2022246655	AQ123028 18	1	3	09/02/2022 15:48	10/02/2022 03:06	Interna-Não programada-Meio ambiente- Vento	34500	2	33566	22,59
607 2	2	2022	14939	1	47	2022246658	MQ21287 608	1	3	09/02/2022 15:48	09/02/2022 18:55	Interna-Não programada-Meio ambiente- Vento	220	1	13745	3,10
607 2	2	2022	14970	2	160	2022246662	63055362 2	1	3	09/02/2022 15:49	10/02/2022 12:09	Interna-Não programada-Meio ambiente- Vento	220	1	30388	20,32
607 2	2	2022	14873	1	561	2022246665	10002760 191	1	3	09/02/2022 15:50	09/02/2022 23:23	Interna-Não programada-Meio ambiente- Vento	220	1	6332	7,55

607 2	2	2022	14920	1	96	2022246668	IX2112709 8	1	3	09/02/2022 15:50	10/02/2022 01:20	Interna-Não programada-Meio ambiente- Vento	220	2	14563	18,99
607 2	2	2022	14916	31	209	2022246670	GH212553 48	1	3	09/02/2022 13:02	09/02/2022 17:06	Interna-Não programada-Meio ambiente- Descarga Atmosférica	220	1	19254	4,07
607 2	2	2022	14921	2	169	2022246674	SH213012 59	1	3	09/02/2022 15:51	10/02/2022 12:00	Interna-Não programada-Meio ambiente- Vento	220	1	11891	20,14
607 2	2	2022	15729	5	245	2022246677	RV112134 10	1	3	09/02/2022 15:52	10/02/2022 16:59	Interna-Não programada-Meio ambiente- Árvore ou Vegetação	220	141	15247	3541, 37
607 2	2	2022	14873	2	561	2022246680	DF124019 01	1	3	09/02/2022 10:27	09/02/2022 19:25	Interna-Não programada-Meio ambiente- Descarga Atmosférica	13800	155	6332	1388, 46
607 2	2	2022	14911	31	71	2022246687	GS122179 59	1	3	09/02/2022 14:13	09/02/2022 18:01	Interna-Não programada-Meio ambiente- Descarga Atmosférica	34500	6	14941	22,76
607 2	2	2022	14904	32	283	2022246691	BF210631 96	1	3	09/02/2022 15:54	10/02/2022 16:32	Interna-Não programada-Meio ambiente- Descarga Atmosférica	220	1	11676	24,62
607 2	2	2022	14970	6	587	2022246699	10016117 881	1	3	09/02/2022 15:55	09/02/2022 22:04	Interna-Não programada-Meio ambiente- Vento	220	1	30388	6,13
607 2	2	2022	14917	1	123	2022246706	IA1211780 7	1	3	09/02/2022 15:49	09/02/2022 19:28	Interna-Não programada-Meio ambiente- Vento	13800	10	6224	36,45
607 2	2	2022	14953	3	330	2022246708	PL1125205 6	1	3	09/02/2022 15:55	09/02/2022 19:45	Interna-Não programada-Meio ambiente- Vento	220	249	20496	951,6 6
607 2	2	2022	14940	1	541	2022246719	10025220 134	1	3	09/02/2022 15:59	09/02/2022 19:56	Interna-Não programada-Meio ambiente- Vento	220	1	107006	3,94
607 2	2	2022	14958	2	146	2022246722	PJ2118262 7	1	3	09/02/2022 13:17	09/02/2022 23:59	Interna-Não programada-Meio ambiente- Descarga Atmosférica	220	1	11608	10,69
607 2	2	2022	14930	35	374	2022246727	10035336 151	1	3	09/02/2022 16:01	10/02/2022 00:18	Interna-Não programada-Meio ambiente- Vento	220	1	54150	8,28
607 2	2	2022	14965	3	57	2022246731	12064920	1	3	09/02/2022 16:02	10/02/2022 01:44	Interna-Não programada-Meio ambiente- Vento	220	1	51636	9,69
607 2	2	2022	14894	2	204	2022246738	PV184415 08TS	1	3	09/02/2022 14:33	09/02/2022 21:19	Interna-Não programada-Meio ambiente- Vento	13800	109	18174	736,5 7
607 2	2	2022	14894	2	204	2022246738	PV184415 08TS	1	3	09/02/2022 14:33	10/02/2022 15:38	Interna-Não programada-Meio ambiente- Vento	13800	35	18174	877,8 2
607 2	2	2022	14930	35	374	2022246739	FA123297 59	1	3	09/02/2022 16:03	09/02/2022 20:35	Interna-Não programada-Meio ambiente- Vento	34500	2	54150	9,06
607 2	2	2022	16494	3	129	2022246740	NQ211380 36	1	3	09/02/2022 16:03	10/02/2022 14:01	Interna-Não programada-Meio ambiente- Vento	220	1	17475	21,97
607 2	2	2022	14981	6	498	2022246749	DE213348 56	1	3	09/02/2022 16:05	11/02/2022 15:19	Interna-Não programada-Meio ambiente- Vento	220	6	54589	283,4 3
607 2	2	2022	14964	2	156	2022246757	80079489	1	3	09/02/2022 16:06	09/02/2022 20:46	Interna-Não programada-Meio ambiente- Vento	220	1	27448	4,65
607 2	2	2022	14963	2	414	2022246760	PO211922 62	1	3	09/02/2022 16:07	09/02/2022 21:26	Interna-Não programada-Meio ambiente- Descarga Atmosférica	220	1	27563	5,31
607 2	2	2022	14930	35	374	2022246761	FA211157 04	1	3	09/02/2022 16:07	10/02/2022 02:47	Interna-Não programada-Meio ambiente- Descarga Atmosférica	220	2	54150	21,31
607 2	2	2022	14947	1	132	2022246765	10009540 294	1	3	09/02/2022 16:09	09/02/2022 19:52	Interna-Não programada-Meio ambiente- Vento	220	1	13666	3,71
607 2	2	2022	16494	3	129	2022246766	NQ112921 51	1	3	09/02/2022 16:09	10/02/2022 07:58	Interna-Não programada-Meio ambiente- Descarga Atmosférica	220	1	17475	15,81
607 2	2	2022	15731	1	36	2022246771	AP120002 69	1	3	09/02/2022 15:36	09/02/2022 19:12	Interna-Não programada-Meio ambiente- Vento	13800	47	4549	168,7 6
607 2	2	2022	14958	2	146	2022246772	PJ1845472 2TS	1	3	09/02/2022 16:09	10/02/2022 07:26	Interna-Não programada-Meio ambiente- Vento	13800	74	11608	1129, 82
607 2	2	2022	14985	32	180	2022246779	UR121813 04	1	3	09/02/2022 11:01	09/02/2022 18:55	Interna-Não programada-Meio ambiente- Vento	34500	9	24135	71,07
607 2	2	2022	14863	10	5	2022246782	10001500 447	1	3	09/02/2022 16:11	09/02/2022 22:17	Interna-Não programada-Meio ambiente- Vento	220	1	86055	6,08

607 2	2	2022	15732	3	220	2022246787	HD120383 87	1	3	09/02/2022 15:38	09/02/2022 18:45	Interna-Não programada-Meio ambiente- Vento	13800	8	15615	24,92
607 2	2	2022	14969	7	160	2022246789	63013736 5	1	3	09/02/2022 16:13	10/02/2022 00:27	Interna-Não programada-Meio ambiente- Vento	220	1	40768	8,22
607 2	2	2022	16484	2	416	2022246790	RV123037 35	1	3	09/02/2022 16:13	09/02/2022 23:55	Interna-Não programada-Meio ambiente- Vento	13800	1	6592	7,69
607 2	2	2022	14930	1	259	2022246796	FA123977 19	1	3	09/02/2022 15:09	10/02/2022 04:06	Interna-Não programada-Meio ambiente- Vento	13800	44	54150	569,6 5
607 2	2	2022	14902	4	49	2022246811	90002141 0	1	3	09/02/2022 16:19	10/02/2022 01:53	Interna-Não programada-Meio ambiente- Vento	220	1	5251	9,55
607 2	2	2022	15748	3	188	2022246840	20600116 99	1	3	09/02/2022 16:24	09/02/2022 20:47	Interna-Não programada-Meio ambiente- Vento	220	1	11658	4,37
607 2	2	2022	14985	3	180	2022246841	UR211355 40	1	3	09/02/2022 16:25	10/02/2022 14:05	Interna-Não programada-Meio ambiente- Descarga Atmosférica	220	1	24135	21,68
607 2	2	2022	14978	31	216	2022246846	PI1214609 0	1	3	09/02/2022 16:27	10/02/2022 04:33	Interna-Não programada-Meio ambiente- Vento	34500	81	8736	979,4 2
607 2	2	2022	14916	31	209	2022246850	SD122858 45	1	3	09/02/2022 07:07	09/02/2022 19:06	Interna-Não programada-Meio ambiente- Descarga Atmosférica	34500	5	19254	59,84
607 2	2	2022	14858	2	373	2022246860	10023844 076	1	3	09/02/2022 16:32	09/02/2022 17:31	Interna-Não programada-Meio ambiente- Vento	220	1	67116	0,98
607 2	2	2022	14953	2	138	2022246872	PL1122171 0	1	3	09/02/2022 16:35	09/02/2022 18:05	Interna-Não programada-Meio ambiente- Descarga Atmosférica	220	95	20496	142,3 7
607 2	2	2022	14921	4	8	2022246880	TD120898 97	1	3	09/02/2022 15:50	10/02/2022 01:44	Interna-Não programada-Meio ambiente- Vento	13800	7	11891	69,29
607 2	2	2022	16491	2	164	2022246881	SC120052 82	1	3	09/02/2022 16:37	09/02/2022 18:51	Interna-Não programada-Meio ambiente- Descarga Atmosférica	13800	20	17541	44,51
607 2	2	2022	14858	8	373	2022246882	48303266 09	1	3	09/02/2022 16:37	09/02/2022 19:02	Interna-Não programada-Meio ambiente- Vento	220	1	67116	2,41
607 2	2	2022	14930	1	259	2022246889	FA113970 41	1	3	09/02/2022 16:40	09/02/2022 19:17	Interna-Não programada-Meio ambiente- Vento	220	1	54150	2,61
607 2	2	2022	14923	32	85	2022246890	ME122034 72	1	3	09/02/2022 16:40	09/02/2022 21:50	Interna-Não programada-Meio ambiente- Descarga Atmosférica	34500	9	32903	46,47
607 2	2	2022	16478	2	332	2022246891	VJ1240274 6	1	3	09/02/2022 16:40	09/02/2022 20:21	Interna-Não programada-Meio ambiente- Árvore ou Vegetação	13800	15	8706	55,32
607 2	2	2022	16478	2	332	2022246891	VJ1240274 6	1	3	09/02/2022 16:40	09/02/2022 22:31	Interna-Não programada-Meio ambiente- Árvore ou Vegetação	13800	11	8706	64,44
607 2	2	2022	16478	2	332	2022246891	VJ1240274 6	1	3	09/02/2022 16:40	11/02/2022 00:33	Interna-Não programada-Meio ambiente- Árvore ou Vegetação	13800	9	8706	287,0 1
607 2	2	2022	16478	2	332	2022246891	VJ1240274 6	1	3	09/02/2022 16:40	11/02/2022 02:49	Interna-Não programada-Meio ambiente- Árvore ou Vegetação	13800	8	8706	273,2 1
607 2	2	2022	16478	2	332	2022246891	VJ1240274 6	1	3	09/02/2022 22:43	09/02/2022 23:18	Interna-Não programada-Meio ambiente- Árvore ou Vegetação	13800	15	8706	8,90
607 2	2	2022	16478	2	332	2022246891	VJ1240274 6	1	3	09/02/2022 22:43	10/02/2022 23:46	Interna-Não programada-Meio ambiente- Árvore ou Vegetação	13800	11	8706	275,6 3
607 2	2	2022	14939	32	47	2022246893	MU11269 537	1	3	09/02/2022 16:40	11/02/2022 10:59	Interna-Não programada-Meio ambiente- Descarga Atmosférica	220	2	13745	84,62
607 2	2	2022	14872	12	60	2022246905	17023129	1	3	09/02/2022 16:42	10/02/2022 08:57	Interna-Não programada-Meio ambiente- Vento	220	1	40845	16,24
607 2	2	2022	15742	4	99	2022246906	IT1134980 2	1	3	09/02/2022 16:34	09/02/2022 19:15	Interna-Não programada-Meio ambiente- Vento	220	12	23634	32,11
607 2	2	2022	15732	1	390	2022246913	SW113632 01	1	3	09/02/2022 15:01	09/02/2022 19:24	Interna-Não programada-Meio ambiente- Descarga Atmosférica	220	57	15615	248,9 2
607 2	2	2022	14925	1	88	2022246917	50060673	1	3	09/02/2022 16:44	09/02/2022 18:22	Interna-Não programada-Meio ambiente- Vento	220	1	18577	1,63
607 2	2	2022	14860	1	365	2022246922	10028519 416	1	3	09/02/2022 16:45	09/02/2022 22:18	Interna-Não programada-Meio ambiente- Vento	220	1	27742	5,54

607 2	2	2022	14873	2	18	2022246923	BA121943 92	1	3	09/02/2022 13:56	09/02/2022 20:19	Interna-Não programada-Meio ambiente- Descarga Atmosférica	13800	4	6332	25,52
607 2	2	2022	14864	5	344	2022246926	20040917 7	1	3	09/02/2022 16:46	09/02/2022 23:19	Interna-Não programada-Meio ambiente- Vento	220	1	31211	6,54
607 2	2	2022	14985	32	180	2022246930	UR212883 45	1	3	09/02/2022 16:47	09/02/2022 19:41	Interna-Não programada-Meio ambiente- Descarga Atmosférica	220	1	24135	2,89
607 2	2	2022	14985	32	180	2022246930	UR212883 45	1	3	09/02/2022 19:40	09/02/2022 20:09	Interna-Não programada-Meio ambiente- Descarga Atmosférica	220	1	24135	0,48
607 2	2	2022	14924	1	179	2022246931	GS122069 17	1	3	09/02/2022 16:48	10/02/2022 01:27	Interna-Não programada-Meio ambiente- Descarga Atmosférica	34500	1	10061	8,64
607 2	2	2022	14924	32	88	2022246931	GS122069 17	1	3	09/02/2022 16:48	10/02/2022 01:27	Interna-Não programada-Meio ambiente- Descarga Atmosférica	34500	15	10061	129,5 7
607 2	2	2022	14944	4	124	2022246933	MR110768 51	1	3	09/02/2022 16:49	09/02/2022 19:17	Interna-Não programada-Meio ambiente- Vento	220	151	24138	371,1 7
607 2	2	2022	14963	3	152	2022246936	PO212221 26	1	3	09/02/2022 16:50	11/02/2022 12:57	Interna-Não programada-Meio ambiente- Descarga Atmosférica	220	1	27563	44,12
607 2	2	2022	14961	3	190	2022246947	PI1118098 1	1	3	09/02/2022 13:11	09/02/2022 20:30	Interna-Não programada-Meio ambiente- Vento	220	27	40614	197,7 3
607 2	2	2022	14985	31	180	2022246949	NQ122351 31	1	3	09/02/2022 11:26	09/02/2022 18:49	Interna-Não programada-Meio ambiente- Vento	34500	4	24135	29,51
607 2	2	2022	14978	31	216	2022246950	TL1216460 7	1	3	09/02/2022 15:15	09/02/2022 21:35	Interna-Não programada-Meio ambiente- Vento	34500	18	8736	113,9 4
607 2	2	2022	14926	2	432	2022246956	AE213589 14	1	3	09/02/2022 16:53	09/02/2022 21:58	Interna-Não Programada-Meio ambiente- Inundação	220	1	1898	5,07
607 2	2	2022	14982	4	489	2022246958	76008037 9	1	3	09/02/2022 16:54	09/02/2022 23:22	Interna-Não programada-Meio ambiente- Vento	220	1	35708	6,46
607 2	2	2022	14933	2	102	2022246962	JA1114454 4	1	3	09/02/2022 16:56	09/02/2022 19:48	Interna-Não programada-Meio ambiente- Vento	220	155	19127	443,6 0
607 2	2	2022	14986	1	379	2022246976	UT212949 46	1	3	09/02/2022 16:59	09/02/2022 19:47	Interna-Não programada-Meio ambiente- Vento	220	1	2117	2,79
607 2	2	2022	14863	9	5	2022246978	AN110779 48	1	3	09/02/2022 16:50	09/02/2022 22:32	Interna-Não programada-Meio ambiente- Vento	220	68	86055	386,7 7
607 2	2	2022	14943	31	197	2022246979	CJ2134623 6	1	3	09/02/2022 16:59	09/02/2022 18:45	Interna-Não programada-Meio ambiente- Descarga Atmosférica	220	1	14352	1,76
607 2	2	2022	14855	6	240	2022246981	12031197	1	3	09/02/2022 17:00	10/02/2022 12:44	Interna-Não programada-Meio ambiente- Vento	220	1	22463	19,72
607 2	2	2022	16494	3	129	2022246982	NQ112812 33	1	3	09/02/2022 17:01	10/02/2022 09:13	Interna-Não programada-Meio ambiente- Descarga Atmosférica	220	1	17475	16,20
607 2	2	2022	14876	2	23	2022246989	12500344 30	1	3	09/02/2022 17:03	09/02/2022 18:16	Interna-Não programada-Meio ambiente- Vento	220	1	10279	1,21
607 2	2	2022	14940	1	541	2022246999	SN123305 27	1	3	09/02/2022 17:04	09/02/2022 19:28	Interna-Não programada-Meio ambiente- Vento	34500	2	107006	4,80
607 2	2	2022	14940	31	135	2022246999	SN123305 27	1	3	09/02/2022 17:04	09/02/2022 19:28	Interna-Não programada-Meio ambiente- Vento	34500	14	107006	33,59
607 2	2	2022	14910	1	55	2022247003	39008053 6	1	3	09/02/2022 17:07	09/02/2022 18:44	Interna-Não programada-Meio ambiente- Vento	220	1	19387	1,61
607 2	2	2022	15732	1	418	2022247012	DE120083 25	1	3	09/02/2022 11:29	09/02/2022 19:42	Interna-Não programada-Meio ambiente- Vento	13800	4	15615	32,80
607 2	2	2022	14863	7	5	2022247019	AN212586 61	1	3	09/02/2022 16:18	09/02/2022 23:09	Interna-Não programada-Meio ambiente- Vento	220	1	86055	6,84
607 2	2	2022	14956	1	242	2022247024	SU211885 76	1	3	09/02/2022 17:11	10/02/2022 20:52	Interna-Não programada-Meio ambiente- Vento	220	2	32677	55,35
607 2	2	2022	14863	7	5	2022247026	20359044	1	3	09/02/2022 17:10	10/02/2022 03:51	Interna-Não programada-Meio ambiente- Vento	220	1	86055	10,67
607 2	2	2022	15731	3	36	2022247031	AP211984 66	1	3	09/02/2022 17:12	10/02/2022 01:55	Interna-Não programada-Meio ambiente- Descarga Atmosférica	220	1	4549	8,70

607 2	2	2022	15739	11	62	2022247053	GN111801 64	1	3	09/02/2022 15:41	09/02/2022 23:51	Interna-Não programada-Meio ambiente- Vento	220	131	46150	1068, 89
607 2	2	2022	15732	32	36	2022247059	DE213119 97	1	3	09/02/2022 17:18	10/02/2022 09:13	Interna-Não programada-Meio ambiente- Descarga Atmosférica	220	2	15615	31,81
607 2	2	2022	14963	2	414	2022247060	PO122851 90	1	3	09/02/2022 17:18	09/02/2022 19:11	Interna-Não programada-Meio ambiente- Vento	13800	3	27563	5,61
607 2	2	2022	14963	2	152	2022247061	84000277 4	1	3	09/02/2022 17:18	10/02/2022 22:42	Interna-Não programada-Meio ambiente- Vento	220	1	27563	29,38
607 2	2	2022	14923	1	371	2022247063	MO12073 400	1	3	09/02/2022 17:13	10/02/2022 02:07	Interna-Não programada-Meio ambiente- Vento	13800	47	32903	417,7 9
607 2	2	2022	14985	31	180	2022247064	10025958 478	1	3	09/02/2022 17:19	10/02/2022 11:41	Interna-Não programada-Meio ambiente- Vento	220	1	24135	18,37
607 2	2	2022	16479	2	386	2022247069	NJ1120146 7	1	3	09/02/2022 16:19	09/02/2022 21:44	Interna-Não programada-Meio ambiente- Vento	220	58	54545	313,8 9
607 2	2	2022	14941	1	92	2022247072	GS210546 44	1	3	09/02/2022 17:21	10/02/2022 06:20	Interna-Não programada-Meio ambiente- Descarga Atmosférica	220	1	7488	12,98
607 2	2	2022	15728	32	322	2022247074	SV123580 37	1	3	09/02/2022 17:21	09/02/2022 21:39	Interna-Não programada-Meio ambiente- Vento	34500	3	2461	12,88
607 2	2	2022	14879	1	95	2022247075	CC213062 14	1	3	09/02/2022 17:21	10/02/2022 17:49	Interna-Não programada-Meio ambiente- Vento	220	1	28945	24,46
607 2	2	2022	14982	1	489	2022247076	CN113541 21	1	3	09/02/2022 17:21	10/02/2022 02:42	Interna-Não programada-Meio ambiente- Vento	220	2	35708	18,68
607 2	2	2022	14929	2	93	2022247085	IK2129933 0	1	3	09/02/2022 17:22	10/02/2022 22:13	Interna-Não programada-Meio ambiente- Vento	220	1	19010	28,84
607 2	2	2022	14929	2	93	2022247085	IK2129933 0	1	3	10/02/2022 11:07	10/02/2022 21:45	Interna-Não programada-Meio ambiente- Vento	220	76	19010	809,1 5
607 2	2	2022	16479	3	386	2022247086	VA121835 03	1	3	09/02/2022 16:06	09/02/2022 19:08	Interna-Não programada-Meio ambiente- Vento	13800	121	54545	366,2 9
607 2	2	2022	14857	18	240	2022247087	14304570	1	3	09/02/2022 17:22	10/02/2022 19:47	Interna-Não programada-Meio ambiente- Vento	220	1	18583	26,40
607 2	2	2022	15741	17	420	2022247089	10014569 629	1	3	09/02/2022 17:23	10/02/2022 16:36	Interna-Não programada-Meio ambiente- Vento	220	1	84980	23,21
607 2	2	2022	14924	1	227	2022247090	GS211989 48	1	3	09/02/2022 17:23	09/02/2022 21:50	Interna-Não programada-Meio ambiente- Vento	220	2	10061	8,88
607 2	2	2022	14953	4	138	2022247092	PL2100022 8	1	3	09/02/2022 17:23	10/02/2022 10:49	Interna-Não programada-Meio ambiente- Descarga Atmosférica	220	1	20496	17,42
607 2	2	2022	16484	32	328	2022247093	MV123385 40	1	3	09/02/2022 16:46	10/02/2022 11:44	Interna-Não programada-Meio ambiente- Descarga Atmosférica	34500	21	6592	398,0 3
607 2	2	2022	14930	4	374	2022247096	61027212 3	1	3	09/02/2022 17:24	09/02/2022 20:09	Interna-Não programada-Meio ambiente- Vento	220	1	54150	2,74
607 2	2	2022	14989	3	80	2022247098	30056974	1	3	09/02/2022 17:24	09/02/2022 23:52	Interna-Não programada-Meio ambiente- Vento	220	1	24059	6,47
607 2	2	2022	14941	2	475	2022247100	IU2102011 7	1	3	09/02/2022 17:24	09/02/2022 19:45	Interna-Não programada-Meio ambiente- Vento	220	1	7488	2,34
607 2	2	2022	14936	1	237	2022247102	AN210005 33	1	3	09/02/2022 17:24	09/02/2022 21:37	Interna-Não programada-Meio ambiente- Descarga Atmosférica	220	3	40763	12,61
607 2	2	2022	14892	1	37	2022247118	CZ120103 74	1	3	09/02/2022 17:28	10/02/2022 02:25	Interna-Não programada-Meio ambiente- Descarga Atmosférica	13800	5	3920	44,70
607 2	2	2022	14864	6	344	2022247124	AP120451 38LD	1	3	09/02/2022 17:10	09/02/2022 18:34	Interna-Não programada-Meio ambiente- Vento	13800	889	31211	1257, 19
607 2	2	2022	14864	6	344	2022247124	AP120451 38LD	1	3	09/02/2022 17:10	09/02/2022 20:22	Interna-Não programada-Meio ambiente- Vento	13800	1	31211	3,20
607 2	2	2022	14889	2	54	2022247127	NE213990 63	1	3	09/02/2022 17:30	10/02/2022 17:35	Interna-Não programada-Meio ambiente- Descarga Atmosférica	220	1	20733	24,07
607 2	2	2022	14889	2	54	2022247127	NE213990 63	1	3	10/02/2022 17:34	10/02/2022 18:05	Interna-Não programada-Meio ambiente- Descarga Atmosférica	220	2	20733	1,02

607 2	2	2022	14924	2	227	2022247128	GS123104 00	1	3	09/02/2022 17:12	09/02/2022 20:39	Interna-Não programada-Meio ambiente- Vento	13800	71	10061	244,2 8
607 2	2	2022	16476	9	453	2022247130	10005052 350	1	3	09/02/2022 17:32	10/02/2022 19:11	Interna-Não programada-Meio ambiente- Vento	220	1	33521	25,64
607 2	2	2022	15739	9	62	2022247131	12941281	1	3	09/02/2022 17:32	10/02/2022 16:58	Interna-Não programada-Meio ambiente- Vento	220	1	46150	23,43
607 2	2	2022	14964	1	156	2022247133	10006489 000	1	3	09/02/2022 17:33	09/02/2022 20:24	Interna-Não programada-Meio ambiente- Vento	220	1	27448	2,84
607 2	2	2022	14929	1	93	2022247134	17000013 8	1	3	09/02/2022 17:33	10/02/2022 11:31	Interna-Não programada-Meio ambiente- Vento	220	1	19010	17,95
607 2	2	2022	14939	32	47	2022247137	MQ12156 024	1	3	09/02/2022 15:51	10/02/2022 10:18	Interna-Não programada-Meio ambiente- Descarga Atmosférica	34500	9	13745	165,9 3
607 2	2	2022	14939	2	352	2022247140	MU12129 783	1	3	09/02/2022 10:24	10/02/2022 18:49	Interna-Não programada-Meio ambiente- Vento	13800	9	13745	291,7 0
607 2	2	2022	14971	2	421	2022247144	LZ1113320 8	1	3	09/02/2022 17:01	09/02/2022 18:40	Interna-Não programada-Meio ambiente- Descarga Atmosférica	220	32	47644	52,91
607 2	2	2022	14866	1	12	2022247145	IN2112534 5	1	3	09/02/2022 17:36	09/02/2022 20:48	Interna-Não programada-Meio ambiente- Descarga Atmosférica	220	1	2481	3,20
607 2	2	2022	14989	1	80	2022247147	30104713	1	3	09/02/2022 17:36	10/02/2022 05:58	Interna-Não programada-Meio ambiente- Vento	220	1	24059	12,36
607 2	2	2022	14890	3	34	2022247149	CT112031 26	1	3	09/02/2022 17:17	10/02/2022 00:40	Interna-Não programada-Meio ambiente- Vento	220	62	47064	457,9 2
607 2	2	2022	14890	3	34	2022247149	CT112031 26	1	3	09/02/2022 21:19	10/02/2022 00:46	Interna-Não programada-Meio ambiente- Vento	220	441	47064	1524, 14
607 2	2	2022	14963	31	47	2022247150	SE2105383 1	1	3	09/02/2022 17:37	10/02/2022 08:56	Interna-Não programada-Meio ambiente- Descarga Atmosférica	220	1	27563	15,30
607 2	2	2022	15730	32	245	2022247156	RV122717 04	1	3	09/02/2022 17:39	09/02/2022 21:49	Interna-Não programada-Meio ambiente- Descarga Atmosférica	34500	8	1282	33,22
607 2	2	2022	16483	1	84	2022247159	CI2110755 5	1	3	09/02/2022 17:42	10/02/2022 08:38	Interna-Não programada-Meio ambiente- Descarga Atmosférica	220	1	7465	14,93
607 2	2	2022	14865	1	128	2022247161	44001123 1	1	3	09/02/2022 17:42	10/02/2022 12:56	Interna-Não programada-Meio ambiente- Vento	220	1	17672	19,24
607 2	2	2022	14876	1	23	2022247162	BJ2102836 9	1	3	09/02/2022 17:42	09/02/2022 22:19	Interna-Não programada-Meio ambiente- Descarga Atmosférica	220	1	10279	4,61
607 2	2	2022	14916	1	76	2022247166	CH211447 26	1	3	09/02/2022 17:43	10/02/2022 00:34	Interna-Não Programada-Meio ambiente- Inundação	220	1	19254	6,84
607 2	2	2022	14984	2	176	2022247167	TR310437 45	1	3	09/02/2022 17:43	10/02/2022 01:49	Interna-Não programada-Meio ambiente- Vento	220	2	43080	16,17
607 2	2	2022	14890	5	34	2022247169	10006088 668	1	3	09/02/2022 17:43	10/02/2022 10:16	Interna-Não programada-Meio ambiente- Vento	220	1	47064	16,53
607 2	2	2022	16494	1	129	2022247170	27501256 70	1	3	09/02/2022 17:44	10/02/2022 00:30	Interna-Não programada-Meio ambiente- Vento	220	1	17475	6,78
607 2	2	2022	14872	13	60	2022247171	15178456	1	3	09/02/2022 17:45	10/02/2022 11:26	Interna-Não programada-Meio ambiente- Vento	220	1	40845	17,68
607 2	2	2022	15749	35	173	2022247177	GF212319 97	1	3	09/02/2022 17:47	10/02/2022 11:59	Interna-Não programada-Meio ambiente- Vento	220	2	14745	36,39
607 2	2	2022	16481	2	574	2022247181	ZN123122 25	1	3	09/02/2022 10:01	09/02/2022 20:09	Interna-Não programada-Meio ambiente- Vento	13800	9	5702	91,07
607 2	2	2022	14907	1	58	2022247189	13274570	1	3	09/02/2022 17:50	10/02/2022 02:50	Interna-Não programada-Meio ambiente- Vento	220	1	45011	8,99
607 2	2	2022	14982	1	489	2022247194	CN210701 41	1	3	09/02/2022 17:51	10/02/2022 09:19	Interna-Não programada-Meio ambiente- Vento	220	1	35708	15,47
607 2	2	2022	16479	2	386	2022247196	10018613 541	1	3	09/02/2022 17:52	10/02/2022 00:02	Interna-Não programada-Meio ambiente- Vento	220	1	54545	6,17
607 2	2	2022	14862	2	2	2022247198	AN113916 93	1	3	09/02/2022 12:42	09/02/2022 19:49	Interna-Não programada-Meio ambiente- Vento	220	52	24199	369,4 3

607 2	2	2022	14906	1	56	2022247209	55001677 6	1	3	09/02/2022 17:56	09/02/2022 23:00	Interna-Não programada-Meio ambiente- Vento	220	1	31556	5,06
607 2	2	2022	14963	33	152	2022247210	TB121566 40	1	3	09/02/2022 17:42	09/02/2022 21:42	Interna-Não programada-Meio ambiente- Descarga Atmosférica	34500	53	27563	211,3 2
607 2	2	2022	14963	33	152	2022247210	TB121566 40	1	3	09/02/2022 17:42	10/02/2022 00:01	Interna-Não programada-Meio ambiente- Descarga Atmosférica	34500	47	27563	296,2 8
607 2	2	2022	15750	1	45	2022247228	CX213454 36	1	3	09/02/2022 18:00	10/02/2022 11:16	Interna-Não programada-Meio ambiente- Descarga Atmosférica	220	1	6351	17,27
607 2	2	2022	14875	1	24	2022247233	BM123257 55	1	3	09/02/2022 16:53	10/02/2022 17:03	Interna-Não programada-Meio ambiente- Descarga Atmosférica	13800	7	5367	169,2 0
607 2	2	2022	14875	1	24	2022247233	BM123257 55	1	3	10/02/2022 17:05	10/02/2022 17:16	Interna-Não programada-Meio ambiente- Descarga Atmosférica	13800	1	5367	0,18
607 2	2	2022	14875	1	24	2022247233	BM123257 55	1	3	10/02/2022 17:05	10/02/2022 23:13	Interna-Não programada-Meio ambiente- Descarga Atmosférica	13800	1	5367	6,14
607 2	2	2022	14875	1	24	2022247233	BM123257 55	1	3	10/02/2022 17:05	10/02/2022 23:29	Interna-Não programada-Meio ambiente- Descarga Atmosférica	13800	1	5367	6,40
607 2	2	2022	15728	31	322	2022247236	BV121910 66	1	3	09/02/2022 15:00	11/02/2022 03:21	Interna-Não programada-Meio ambiente- Árvore ou Vegetação	34500	17	2461	618,0 3
607 2	2	2022	15741	10	420	2022247238	10003820 724	1	3	09/02/2022 18:02	10/02/2022 02:45	Interna-Não programada-Meio ambiente- Vento	220	1	84980	8,72
607 2	2	2022	14943	1	197	2022247241	40200853 91	1	3	09/02/2022 18:02	09/02/2022 22:21	Interna-Não programada-Meio ambiente- Vento	220	1	14352	4,31
607 2	2	2022	14989	1	80	2022247242	30167152	1	3	09/02/2022 18:02	10/02/2022 03:37	Interna-Não programada-Meio ambiente- Vento	220	1	24059	9,57
607 2	2	2022	14971	3	421	2022247246	12010148 8	1	3	09/02/2022 18:03	09/02/2022 23:19	Interna-Não programada-Meio ambiente- Vento	220	1	47644	5,26
607 2	2	2022	14984	8	176	2022247266	TR112405 03	1	3	09/02/2022 17:51	10/02/2022 01:46	Interna-Não programada-Meio ambiente- Vento	220	23	43080	181,9 5
607 2	2	2022	14877	2	25	2022247270	BT110059 82	1	3	09/02/2022 17:13	09/02/2022 22:19	Interna-Não programada-Meio ambiente- Descarga Atmosférica	220	89	7423	453,7 8
607 2	2	2022	14973	33	133	2022247271	CX123918 33	1	3	09/02/2022 17:59	10/02/2022 02:35	Interna-Não programada-Meio ambiente- Vento	34500	8	12011	68,78
607 2	2	2022	14963	33	152	2022247272	MX121878 48	1	3	09/02/2022 17:45	09/02/2022 22:54	Interna-Não programada-Meio ambiente- Descarga Atmosférica	34500	17	27563	87,27
607 2	2	2022	14944	3	124	2022247277	15011220 8	1	3	09/02/2022 18:11	10/02/2022 01:18	Interna-Não programada-Meio ambiente- Vento	220	1	24138	7,12
607 2	2	2022	14939	2	352	2022247280	24000117 65	1	3	09/02/2022 18:11	11/02/2022 14:15	Interna-Não programada-Meio ambiente- Vento	220	1	13745	44,06
607 2	2	2022	14873	2	18	2022247281	DF113156 63	1	3	09/02/2022 18:11	10/02/2022 09:22	Interna-Não programada-Meio ambiente- Descarga Atmosférica	220	1	6332	15,17
607 2	2	2022	15739	11	62	2022247282	16637318	1	3	09/02/2022 18:11	10/02/2022 23:36	Interna-Não programada-Meio ambiente- Vento	220	1	46150	29,40
607 2	2	2022	14939	31	112	2022247284	MQ21236 197	1	3	09/02/2022 18:12	09/02/2022 21:10	Interna-Não programada-Meio ambiente- Vento	220	1	13745	2,96
607 2	2	2022	15750	1	45	2022247289	CX122856 65	1	3	09/02/2022 18:13	10/02/2022 20:58	Interna-Não programada-Meio ambiente- Descarga Atmosférica	13800	2	6351	53,48
607 2	2	2022	14943	2	197	2022247290	IH1118244 1	1	3	09/02/2022 16:03	09/02/2022 19:41	Interna-Não programada-Meio ambiente- Vento	220	136	14352	492,0 6
607 2	2	2022	16476	7	453	2022247294	GN110929 80	1	3	09/02/2022 18:09	09/02/2022 23:44	Interna-Não programada-Meio ambiente- Vento	220	93	33521	518,6 8
607 2	2	2022	16476	7	453	2022247294	GN110929 80	1	3	09/02/2022 23:44	10/02/2022 00:04	Interna-Não programada-Meio ambiente- Vento	220	124	33521	42,54
607 2	2	2022	14943	31	197	2022247296	10020015 303	1	3	09/02/2022 18:16	09/02/2022 21:10	Interna-Não programada-Meio ambiente- Vento	220	1	14352	2,90
607 2	2	2022	14894	1	324	2022247297	AX123089 13	1	3	09/02/2022 17:37	09/02/2022 20:22	Interna-Não programada-Meio ambiente- Vento	13800	43	18174	118,0 0

607 2	2	2022	14912	2	104	2022247298	JV1221813 4	1	3	09/02/2022 18:16	10/02/2022 12:21	Interna-Não programada-Meio ambiente- Vento	13800	1	6746	18,09
607 2	2	2022	14963	2	152	2022247308	PO123288 96	1	3	09/02/2022 18:15	10/02/2022 07:47	Interna-Não programada-Meio ambiente- Vento	13800	25	27563	338,1 9
607 2	2	2022	14981	5	498	2022247311	10013133 703	1	3	09/02/2022 18:19	10/02/2022 00:44	Interna-Não programada-Meio ambiente- Vento	220	1	54589	6,42
607 2	2	2022	15741	9	420	2022247326	20021410 0	1	3	09/02/2022 18:21	09/02/2022 20:53	Interna-Não programada-Meio ambiente- Vento	220	1	84980	2,53
607 2	2	2022	14982	1	489	2022247327	76030626 6	1	3	09/02/2022 18:21	09/02/2022 23:27	Interna-Não programada-Meio ambiente- Vento	220	1	35708	5,10
607 2	2	2022	14977	1	474	2022247329	19600035 89	1	3	09/02/2022 18:21	10/02/2022 13:22	Interna-Não programada-Meio ambiente- Vento	220	1	6302	19,01
607 2	2	2022	14941	31	329	2022247330	IU1207375 3	1	3	09/02/2022 18:20	09/02/2022 22:59	Interna-Não programada-Meio ambiente- Vento	34500	23	7488	106,8 8
607 2	2	2022	16485	2	576	2022247331	PU120763 91	1	3	09/02/2022 12:29	09/02/2022 23:25	Interna-Não programada-Meio ambiente- Descarga Atmosférica	13800	68	5128	743,2 2
607 2	2	2022	14939	2	469	2022247333	CR210379 17	1	3	09/02/2022 18:22	10/02/2022 07:55	Interna-Não programada-Meio ambiente- Descarga Atmosférica	220	1	13745	13,55
607 2	2	2022	14887	33	225	2022247334	CM122668 23	1	3	09/02/2022 18:22	09/02/2022 20:03	Interna-Não programada-Meio ambiente- Vento	34500	47	3605	78,63
607 2	2	2022	14893	31	243	2022247336	SX1845892 4TS	1	3	09/02/2022 14:33	10/02/2022 10:16	Interna-Não programada-Meio ambiente- Descarga Atmosférica	34500	29	5157	571,6 1
607 2	2	2022	14940	1	541	2022247342	SN123140 45LD	1	3	10/02/2022 03:18	10/02/2022 04:40	Interna-Não programada-Meio ambiente- Vento	13800	215	107006	294,7 9
607 2	2	2022	14981	5	498	2022247344	19000547 6	1	3	09/02/2022 18:23	10/02/2022 01:55	Interna-Não programada-Meio ambiente- Vento	220	1	54589	7,53
607 2	2	2022	14890	1	34	2022247345	CT111953 25	1	3	09/02/2022 18:18	10/02/2022 06:18	Interna-Não programada-Meio ambiente- Vento	220	188	47064	2254, 43
607 2	2	2022	15730	31	245	2022247346	RV213056 58	1	3	09/02/2022 18:24	09/02/2022 22:41	Interna-Não programada-Meio ambiente- Descarga Atmosférica	220	1	1282	4,27
607 2	2	2022	15734	35	347	2022247348	IP2113365 2	1	3	09/02/2022 18:24	09/02/2022 22:50	Interna-Não programada-Meio ambiente- Descarga Atmosférica	220	1	2536	4,42
607 2	2	2022	14988	2	497	2022247349	EA211825 95	1	3	09/02/2022 18:25	09/02/2022 21:53	Interna-Não programada-Meio ambiente- Vento	220	1	4285	3,47
607 2	2	2022	14964	31	156	2022247353	PC120000 86	1	3	09/02/2022 18:25	09/02/2022 23:53	Interna-Não programada-Meio ambiente- Descarga Atmosférica	34500	2	27448	10,91
607 2	2	2022	14863	10	5	2022247355	20906328	1	3	09/02/2022 18:26	10/02/2022 00:31	Interna-Não programada-Meio ambiente- Vento	220	1	86055	6,08
607 2	2	2022	14985	31	180	2022247360	UR213399 37	1	3	09/02/2022 18:26	10/02/2022 08:11	Interna-Não programada-Meio ambiente- Vento	220	1	24135	13,74
607 2	2	2022	15738	3	62	2022247362	13454365	1	3	09/02/2022 18:27	10/02/2022 15:35	Interna-Não programada-Meio ambiente- Vento	220	1	39227	21,13
607 2	2	2022	15730	31	245	2022247366	RV213017 64	1	3	09/02/2022 18:27	09/02/2022 22:02	Interna-Não programada-Meio ambiente- Vento	220	1	1282	3,57
607 2	2	2022	14987	2	236	2022247367	VN120608 45	1	3	09/02/2022 18:27	09/02/2022 21:19	Interna-Não programada-Meio ambiente- Vento	13800	3	17538	8,55
607 2	2	2022	14860	2	198	2022247373	AX120000 99	1	3	09/02/2022 18:05	09/02/2022 23:53	Interna-Não programada-Meio ambiente- Descarga Atmosférica	13800	11	27742	63,74
607 2	2	2022	14930	4	374	2022247385	10035500 601	1	3	09/02/2022 18:31	09/02/2022 20:48	Interna-Não programada-Meio ambiente- Vento	220	1	54150	2,28
607 2	2	2022	14963	2	414	2022247389	PO210513 38	1	3	09/02/2022 18:32	10/02/2022 13:54	Interna-Não programada-Meio ambiente- Descarga Atmosférica	220	1	27563	19,37
607 2	2	2022	14958	2	146	2022247404	PJ2115229 8	1	3	09/02/2022 18:35	10/02/2022 12:45	Interna-Não programada-Meio ambiente- Vento	220	1	11608	18,16
607 2	2	2022	14857	16	240	2022247412	7059559	1	3	09/02/2022 18:26	10/02/2022 04:37	Interna-Não programada-Meio ambiente- Vento	13800	387	18583	3939, 87

607 2	2	2022	14856	12	240	2022247412	7059559	1	3	09/02/2022 21:13	09/02/2022 21:31	Interna-Não programada-Meio ambiente-Vento	13800	1	17832	0,30
607 2	2	2022	14857	16	240	2022247412	7059559	1	3	09/02/2022 21:13	09/02/2022 21:31	Interna-Não programada-Meio ambiente-Vento	13800	422	18583	125,19
607 2	2	2022	14856	12	240	2022247412	7059559	1	3	09/02/2022 22:38	09/02/2022 22:44	Interna-Não programada-Meio ambiente-Vento	13800	1	17832	0,10
607 2	2	2022	14857	16	240	2022247412	7059559	1	3	09/02/2022 22:38	09/02/2022 22:44	Interna-Não programada-Meio ambiente-Vento	13800	422	18583	42,90
607 2	2	2022	14856	12	240	2022247412	7059559	1	3	09/02/2022 23:12	09/02/2022 23:18	Interna-Não programada-Meio ambiente-Vento	13800	1	17832	0,10
607 2	2	2022	14857	16	240	2022247412	7059559	1	3	09/02/2022 23:12	09/02/2022 23:18	Interna-Não programada-Meio ambiente-Vento	13800	422	18583	44,19
607 2	2	2022	14856	12	240	2022247412	7059559	1	3	09/02/2022 23:58	10/02/2022 04:37	Interna-Não programada-Meio ambiente-Vento	13800	1	17832	4,65
607 2	2	2022	14857	16	240	2022247412	7059559	1	3	09/02/2022 23:58	10/02/2022 04:37	Interna-Não programada-Meio ambiente-Vento	13800	422	18583	1961,83
607 2	2	2022	14964	2	156	2022247416	80011901	1	3	09/02/2022 18:37	09/02/2022 22:24	Interna-Não programada-Meio ambiente-Vento	220	1	27448	3,77
607 2	2	2022	14860	1	365	2022247417	AX21000171	1	3	09/02/2022 18:37	10/02/2022 02:46	Interna-Não programada-Meio ambiente-Vento	220	1	27742	8,14
607 2	2	2022	14966	11	57	2022247421	14272696	1	3	09/02/2022 18:38	09/02/2022 23:51	Interna-Não programada-Meio ambiente-Vento	220	1	31580	5,20
607 2	2	2022	16484	32	570	2022247426	MV21230924	1	3	09/02/2022 18:39	11/02/2022 01:56	Interna-Não programada-Meio ambiente-Descarga Atmosférica	220	1	6592	31,28
607 2	2	2022	14944	2	426	2022247444	60052454	1	3	09/02/2022 18:43	10/02/2022 07:15	Interna-Não programada-Meio ambiente-Vento	220	1	24138	12,53
607 2	2	2022	14894	2	204	2022247445	PV211171282	1	3	09/02/2022 18:43	10/02/2022 07:31	Interna-Não programada-Meio ambiente-Descarga Atmosférica	220	1	18174	12,79
607 2	2	2022	14984	2	176	2022247455	TR21326248	1	3	09/02/2022 18:45	09/02/2022 21:25	Interna-Não programada-Meio ambiente-Vento	220	2	43080	5,31
607 2	2	2022	14981	4	498	2022247461	SW11101879	1	3	09/02/2022 18:40	09/02/2022 20:31	Interna-Não programada-Meio ambiente-Descarga Atmosférica	220	211	54589	387,89
607 2	2	2022	14879	1	29	2022247468	CC11000012	1	3	09/02/2022 17:57	09/02/2022 20:48	Interna-Não programada-Meio ambiente-Vento	220	58	28945	164,83
607 2	2	2022	14894	2	204	2022247469	PV21191288	1	3	09/02/2022 18:48	10/02/2022 13:11	Interna-Não programada-Meio ambiente-Descarga Atmosférica	220	1	18174	18,38
607 2	2	2022	14953	4	330	2022247471	PL21189735	1	3	09/02/2022 18:48	10/02/2022 16:30	Interna-Não programada-Meio ambiente-Descarga Atmosférica	220	1	20496	21,69
607 2	2	2022	14871	6	60	2022247472	10004138706	1	3	09/02/2022 18:48	10/02/2022 14:30	Interna-Não programada-Meio ambiente-Vento	220	1	35435	19,70
607 2	2	2022	14858	8	373	2022247474	LA11344826	1	3	09/02/2022 18:27	09/02/2022 21:47	Interna-Não programada-Meio ambiente-Vento	220	278	67116	924,66
607 2	2	2022	14864	6	344	2022247475	200659686	1	3	09/02/2022 18:49	10/02/2022 01:46	Interna-Não programada-Meio ambiente-Vento	220	1	31211	6,94
607 2	2	2022	14965	3	57	2022247477	IN12086981	1	3	09/02/2022 17:56	09/02/2022 19:26	Interna-Não programada-Meio ambiente-Vento	13800	1	51636	1,49
607 2	2	2022	14989	4	80	2022247477	IN12086981	1	3	09/02/2022 17:56	09/02/2022 19:26	Interna-Não programada-Meio ambiente-Vento	13800	576	24059	858,72
607 2	2	2022	14965	3	57	2022247479	13745529	1	3	09/02/2022 18:50	09/02/2022 23:41	Interna-Não programada-Meio ambiente-Vento	220	1	51636	4,86
607 2	2	2022	14943	31	197	2022247486	CJ12440679	1	3	09/02/2022 18:52	09/02/2022 20:13	Interna-Não programada-Meio ambiente-Descarga Atmosférica	34500	23	14352	30,71
607 2	2	2022	15738	1	62	2022247487	16740919	1	3	09/02/2022 18:53	10/02/2022 10:42	Interna-Não programada-Meio ambiente-Vento	220	1	39227	15,81
607 2	2	2022	14980	2	171	2022247488	SM12262763	1	3	09/02/2022 12:57	10/02/2022 11:15	Interna-Não programada-Meio ambiente-Descarga Atmosférica	13800	2	13622	44,58

607 2	2	2022	14937	7	237	2022247497	20271682	1	3	09/02/2022 18:54	09/02/2022 22:53	Interna-Não programada-Meio ambiente-Vento	220	1	33449	3,97
607 2	2	2022	14961	32	325	2022247508	PI11149014	1	3	09/02/2022 18:59	09/02/2022 20:57	Interna-Não programada-Meio ambiente-Descarga Atmosférica	220	56	40614	109,73
607 2	2	2022	16484	32	570	2022247513	MV12246851	1	3	09/02/2022 16:41	10/02/2022 23:44	Interna-Não programada-Meio ambiente-Descarga Atmosférica	34500	3	6592	93,12
607 2	2	2022	14963	2	414	2022247520	PO21204833	1	3	09/02/2022 19:01	10/02/2022 10:29	Interna-Não programada-Meio ambiente-Vento	220	1	27563	15,46
607 2	2	2022	14944	4	124	2022247534	MR11076852	1	3	09/02/2022 18:59	09/02/2022 20:19	Interna-Não programada-Meio ambiente-Vento	220	147	24138	193,92
607 2	2	2022	14870	4	60	2022247536	GN12140392	1	3	09/02/2022 14:27	09/02/2022 20:47	Interna-Não programada-Meio ambiente-Vento	13800	105	38843	664,68
607 2	2	2022	14881	2	30	2022247538	CP12200875	1	3	09/02/2022 18:40	10/02/2022 03:39	Interna-Não programada-Meio ambiente-Descarga Atmosférica	13800	10	11833	89,72
607 2	2	2022	16478	1	332	2022247542	CZ21353629	1	3	09/02/2022 19:08	10/02/2022 00:17	Interna-Não programada-Meio ambiente-Vento	220	2	8706	10,29
607 2	2	2022	16492	7	3	2022247545	SV21089065	1	3	09/02/2022 19:09	09/02/2022 23:53	Interna-Não programada-Meio ambiente-Vento	220	2	4662	9,45
607 2	2	2022	14907	22	58	2022247548	GN11000812	1	3	09/02/2022 18:17	09/02/2022 22:31	Interna-Não programada-Meio ambiente-Vento	220	162	45011	685,53
607 2	2	2022	14869	33	320	2022247555	AK12184500	1	3	09/02/2022 19:13	10/02/2022 14:59	Interna-Não programada-Meio ambiente-Descarga Atmosférica	34500	3	4683	59,30
607 2	2	2022	14930	2	374	2022247557	610019843	1	3	09/02/2022 19:13	09/02/2022 22:51	Interna-Não programada-Meio ambiente-Vento	220	1	54150	3,62
607 2	2	2022	14912	1	104	2022247562	570015923	1	3	09/02/2022 19:15	09/02/2022 22:37	Interna-Não programada-Meio ambiente-Vento	220	1	6746	3,37
607 2	2	2022	15748	2	470	2022247564	OZ12372377	1	3	09/02/2022 19:15	09/02/2022 22:46	Interna-Não programada-Meio ambiente-Vento	13800	28	11658	98,23
607 2	2	2022	14974	34	166	2022247565	SH12301310	1	3	09/02/2022 08:07	10/02/2022 09:44	Interna-Não programada-Meio ambiente-Vento	34500	7	2036	179,32
607 2	2	2022	14906	1	56	2022247567	JA21339792	1	3	09/02/2022 19:16	09/02/2022 22:23	Interna-Não programada-Meio ambiente-Vento	220	4	31556	12,45
607 2	2	2022	14985	1	180	2022247571	UR12056774	1	3	09/02/2022 18:44	09/02/2022 20:51	Interna-Não programada-Meio ambiente-Descarga Atmosférica	13800	114	24135	239,81
607 2	2	2022	16481	2	574	2022247572	ZN12394288	1	3	09/02/2022 16:19	10/02/2022 00:03	Interna-Não programada-Meio ambiente-Descarga Atmosférica	13800	13	5702	100,52
607 2	2	2022	14904	31	283	2022247575	FB12071376	1	3	09/02/2022 14:25	09/02/2022 22:31	Interna-Não programada-Meio ambiente-Vento	34500	19	11676	153,88
607 2	2	2022	14956	34	261	2022247577	MY12371719	1	3	09/02/2022 14:35	10/02/2022 23:14	Interna-Não programada-Meio ambiente-Descarga Atmosférica	34500	9	32677	293,73
607 2	2	2022	14987	2	236	2022247580	VN12107799	1	3	09/02/2022 19:18	09/02/2022 22:49	Interna-Não programada-Meio ambiente-Descarga Atmosférica	13800	6	17538	21,03
607 2	2	2022	14923	1	383	2022247581	AY21199259	1	3	09/02/2022 19:19	10/02/2022 01:12	Interna-Não programada-Meio ambiente-Vento	220	2	32903	11,76
607 2	2	2022	14934	30	103	2022247590	JT12303012	1	3	09/02/2022 16:20	09/02/2022 22:19	Interna-Não programada-Meio ambiente-Vento	34500	3	7178	17,94
607 2	2	2022	15741	16	420	2022247591	AP11091760	1	3	09/02/2022 19:20	09/02/2022 22:29	Interna-Não programada-Meio ambiente-Vento	220	190	84980	597,07
607 2	2	2022	16484	32	570	2022247600	PU21349505	1	3	09/02/2022 19:23	10/02/2022 13:20	Interna-Não programada-Meio ambiente-Vento	220	1	6592	17,94
607 2	2	2022	14930	1	374	2022247601	610194811	1	3	09/02/2022 19:24	09/02/2022 21:21	Interna-Não programada-Meio ambiente-Vento	220	1	54150	1,95
607 2	2	2022	14922	1	83	2022247602	IP21380519	1	3	09/02/2022 19:24	09/02/2022 22:27	Interna-Não programada-Meio ambiente-Descarga Atmosférica	220	1	10659	3,04
607 2	2	2022	15749	1	173	2022247606	2480023935	1	3	09/02/2022 19:25	10/02/2022 19:25	Interna-Não programada-Meio ambiente-Vento	220	1	14745	24,00

607 2	2	2022	15751	13	59	2022247607	11018483	1	3	09/02/2022 19:26	10/02/2022 11:04	Interna-Não programada-Meio ambiente-Vento	220	1	18426	15,64
607 2	2	2022	14943	3	197	2022247619	IH1841829 OTS	1	3	09/02/2022 19:28	10/02/2022 00:03	Interna-Não programada-Meio ambiente-Vento	13800	52	14352	237,57
607 2	2	2022	14881	2	30	2022247624	CP111934 69	1	3	09/02/2022 18:43	10/02/2022 12:10	Interna-Não programada-Meio ambiente-Vento	220	36	11833	628,32
607 2	2	2022	14881	2	30	2022247624	CP111934 69	1	3	09/02/2022 23:23	10/02/2022 12:24	Interna-Não programada-Meio ambiente-Vento	220	90	11833	1171,80
607 2	2	2022	14933	1	102	2022247625	70069920	1	3	09/02/2022 19:30	10/02/2022 09:51	Interna-Não programada-Meio ambiente-Vento	220	1	19127	14,35
607 2	2	2022	14869	1	14	2022247629	10027212 759	1	3	09/02/2022 19:31	10/02/2022 01:30	Interna-Não programada-Meio ambiente-Vento	220	1	4683	5,98
607 2	2	2022	14923	31	85	2022247636	IS1201560 0	1	3	09/02/2022 19:33	10/02/2022 11:36	Interna-Não programada-Meio ambiente-Descarga Atmosférica	34500	3	32903	48,15
607 2	2	2022	14898	2	50	2022247643	EA120401 00	1	3	09/02/2022 18:59	09/02/2022 23:02	Interna-Não programada-Meio ambiente-Vento	13800	18	12563	72,64
607 2	2	2022	14978	33	216	2022247646	TL2104807 0	1	3	09/02/2022 19:35	10/02/2022 13:05	Interna-Não programada-Meio ambiente-Descarga Atmosférica	220	1	8736	17,49
607 2	2	2022	14953	3	330	2022247651	PL1119413 2	1	3	09/02/2022 19:27	09/02/2022 22:00	Interna-Não programada-Meio ambiente-Vento	220	253	20496	643,67
607 2	2	2022	14938	32	105	2022247668	JR2138161 9	1	3	09/02/2022 19:40	10/02/2022 03:28	Interna-Não programada-Meio ambiente-Vento	220	1	13698	7,81
607 2	2	2022	14943	3	197	2022247677	IH1126988 2	1	3	09/02/2022 19:42	09/02/2022 21:52	Interna-Não programada-Meio ambiente-Descarga Atmosférica	220	1	14352	2,16
607 2	2	2022	14894	4	204	2022247680	AA114436 81	1	3	09/02/2022 19:43	10/02/2022 08:19	Interna-Não programada-Meio ambiente-Descarga Atmosférica	220	1	18174	12,59
607 2	2	2022	15749	1	249	2022247684	37900242 08	1	3	09/02/2022 19:44	10/02/2022 19:57	Interna-Não programada-Meio ambiente-Vento	220	1	14745	24,21
607 2	2	2022	14978	32	216	2022247685	JL1232414 1	1	3	10/02/2022 08:17	10/02/2022 12:53	Interna-Não programada-Meio ambiente-Descarga Atmosférica	34500	4	8736	18,40
607 2	2	2022	14881	1	97	2022247700	DV123497 25	1	3	09/02/2022 19:37	10/02/2022 05:12	Interna-Não programada-Meio ambiente-Descarga Atmosférica	13800	3	11833	28,74
607 2	2	2022	14963	31	152	2022247701	PO213492 19	1	3	09/02/2022 19:49	11/02/2022 10:27	Interna-Não programada-Meio ambiente-Descarga Atmosférica	220	1	27563	38,63
607 2	2	2022	14924	1	306	2022247703	JA2114882 7	1	3	09/02/2022 19:49	10/02/2022 09:54	Interna-Não programada-Meio ambiente-Descarga Atmosférica	220	2	10061	28,14
607 2	2	2022	14943	2	197	2022247705	IH2123046 5	1	3	09/02/2022 19:50	09/02/2022 22:04	Interna-Não programada-Meio ambiente-Descarga Atmosférica	220	1	14352	2,22
607 2	2	2022	14982	2	489	2022247708	CN110609 14	1	3	09/02/2022 19:51	09/02/2022 21:37	Interna-Não programada-Meio ambiente-Descarga Atmosférica	220	123	35708	217,20
607 2	2	2022	15733	33	347	2022247714	KR122873 96	1	3	09/02/2022 19:54	10/02/2022 09:52	Interna-Não programada-Meio ambiente-Vento	34500	24	17588	335,27
607 2	2	2022	14978	32	216	2022247720	BF120723 16	1	3	09/02/2022 19:55	10/02/2022 02:44	Interna-Não programada-Meio ambiente-Vento	34500	12	8736	81,79
607 2	2	2022	14963	3	152	2022247728	PO212304 06	1	3	09/02/2022 19:57	10/02/2022 08:09	Interna-Não programada-Meio ambiente-Descarga Atmosférica	220	2	27563	24,38
607 2	2	2022	15733	3	43	2022247735	KR110326 78	1	3	09/02/2022 19:58	09/02/2022 21:22	Interna-Não programada-Meio ambiente-Vento	220	88	17588	121,98
607 2	2	2022	15734	35	347	2022247736	KR123895 76	1	3	09/02/2022 15:41	09/02/2022 23:02	Interna-Não programada-Meio ambiente-Descarga Atmosférica	34500	43	2536	315,39
607 2	2	2022	14887	34	584	2022247738	CM212161 03	1	3	09/02/2022 20:01	09/02/2022 21:53	Interna-Não programada-Meio ambiente-Vento	220	1	3605	1,85
607 2	2	2022	14949	1	136	2022247740	BX211895 09	1	3	09/02/2022 20:02	09/02/2022 22:22	Interna-Não programada-Meio ambiente-Descarga Atmosférica	220	1	1841	2,32
607 2	2	2022	14881	32	30	2022247742	CP120720 79	1	3	09/02/2022 19:58	10/02/2022 13:17	Interna-Não programada-Meio ambiente-Descarga Atmosférica	34500	8	11833	138,48

607 2	2	2022	14870	2	60	2022247754	10009037 290	1	3	09/02/2022 20:08	10/02/2022 15:20	Interna-Não programada-Meio ambiente- Vento	220	1	38843	19,19
607 2	2	2022	14984	2	176	2022247757	TR120459 12	1	3	09/02/2022 18:50	10/02/2022 10:59	Interna-Não programada-Meio ambiente- Descarga Atmosférica	13800	3	43080	48,44
607 2	2	2022	14954	1	289	2022247759	KR112067 23	1	3	09/02/2022 20:10	09/02/2022 22:20	Interna-Não programada-Meio ambiente- Vento	220	129	3357	278,1 0
607 2	2	2022	14987	2	236	2022247760	SV120635 70	1	3	09/02/2022 20:10	09/02/2022 22:50	Interna-Não programada-Meio ambiente- Descarga Atmosférica	13800	4	17538	10,62
607 2	2	2022	14904	31	283	2022247771	JL12126810 5	1	3	09/02/2022 20:15	10/02/2022 19:48	Interna-Não programada-Meio ambiente- Vento	220	1	11676	23,55
607 2	2	2022	14920	2	334	2022247773	NV120100 06	1	3	09/02/2022 20:16	09/02/2022 22:03	Interna-Não programada-Meio ambiente- Vento	13800	11	14563	19,55
607 2	2	2022	14911	1	100	2022247774	FC120721 93	1	3	09/02/2022 20:16	10/02/2022 07:51	Interna-Não programada-Meio ambiente- Vento	13800	14	14941	162,0 3
607 2	2	2022	14911	31	71	2022247776	FC211334 03	1	3	09/02/2022 20:18	10/02/2022 01:13	Interna-Não programada-Meio ambiente- Vento	220	1	14941	4,92
607 2	2	2022	14918	31	1	2022247777	FB112821 19	1	3	09/02/2022 20:18	10/02/2022 10:06	Interna-Não programada-Meio ambiente- Descarga Atmosférica	220	3	33566	41,38
607 2	2	2022	14938	1	134	2022247781	NB122464 95	1	3	09/02/2022 20:20	09/02/2022 22:55	Interna-Não programada-Meio ambiente- Descarga Atmosférica	13800	4	13698	10,31
607 2	2	2022	14879	1	29	2022247784	CA210800 34	1	3	09/02/2022 20:20	09/02/2022 22:46	Interna-Não programada-Meio ambiente- Descarga Atmosférica	220	1	28945	2,42
607 2	2	2022	14973	33	133	2022247785	38800008 74	1	3	09/02/2022 20:20	10/02/2022 08:16	Interna-Não programada-Meio ambiente- Vento	220	1	12011	11,92
607 2	2	2022	14911	1	71	2022247795	GS212595 91	1	3	09/02/2022 20:23	09/02/2022 23:50	Interna-Não programada-Meio ambiente- Descarga Atmosférica	220	2	14941	6,88
607 2	2	2022	14956	6	581	2022247796	13901103 50	1	3	09/02/2022 20:23	10/02/2022 21:59	Interna-Não programada-Meio ambiente- Vento	220	1	32677	25,59
607 2	2	2022	14918	2	499	2022247798	MB213303 03	1	3	09/02/2022 20:24	10/02/2022 07:53	Interna-Não programada-Meio ambiente- Descarga Atmosférica	220	1	33566	11,48
607 2	2	2022	15749	31	173	2022247802	SG212970 04	1	3	09/02/2022 20:25	10/02/2022 09:08	Interna-Não programada-Meio ambiente- Vento	220	1	14745	12,71
607 2	2	2022	14858	2	373	2022247803	LA113514 35	1	3	09/02/2022 20:08	09/02/2022 22:25	Interna-Não programada-Meio ambiente- Vento	220	146	67116	333,1 6
607 2	2	2022	15748	31	148	2022247805	UT122558 33	1	3	09/02/2022 20:19	09/02/2022 22:29	Interna-Não programada-Meio ambiente- Descarga Atmosférica	34500	14	11658	30,26
607 2	2	2022	15742	1	99	2022247811	10024938 589	1	3	09/02/2022 20:27	09/02/2022 21:45	Interna-Não programada-Meio ambiente- Vento	220	1	23634	1,29
607 2	2	2022	14987	3	236	2022247812	51003861 0	1	3	09/02/2022 20:27	09/02/2022 22:43	Interna-Não programada-Meio ambiente- Vento	220	1	17538	2,25
607 2	2	2022	14939	2	469	2022247813	UC123163 80	1	3	09/02/2022 19:28	10/02/2022 09:33	Interna-Não programada-Meio ambiente- Descarga Atmosférica	13800	62	13745	872,8 4
607 2	2	2022	14985	31	180	2022247814	UR211470 40	1	3	09/02/2022 20:29	10/02/2022 02:17	Interna-Não programada-Meio ambiente- Vento	220	1	24135	5,80
607 2	2	2022	14985	31	180	2022247814	UR211470 40	1	3	10/02/2022 01:36	10/02/2022 07:51	Interna-Não programada-Meio ambiente- Vento	220	1	24135	6,24
607 2	2	2022	14980	2	171	2022247815	SM212207 21	1	3	09/02/2022 20:30	10/02/2022 13:46	Interna-Não programada-Meio ambiente- Vento	220	1	13622	17,27
607 2	2	2022	14962	1	41	2022247817	ED120391 50	1	3	09/02/2022 19:54	10/02/2022 08:29	Interna-Não programada-Meio ambiente- Descarga Atmosférica	13800	14	15099	176,0 9
607 2	2	2022	14953	3	330	2022247820	10033211 718	1	3	09/02/2022 20:31	10/02/2022 12:01	Interna-Não programada-Meio ambiente- Vento	220	1	20496	15,49
607 2	2	2022	14881	32	30	2022247828	CP123388 30	1	3	10/02/2022 16:26	11/02/2022 12:38	Interna-Não programada-Meio ambiente- Descarga Atmosférica	34500	11	11833	222,1 6
607 2	2	2022	14961	2	190	2022247834	PI1210504 4	1	3	09/02/2022 20:25	09/02/2022 21:35	Interna-Não programada-Meio ambiente- Vento	13800	1	40614	1,15

607 2	2	2022	14961	1	190	2022247834	PI1210504 4	1	3	09/02/2022 20:25	09/02/2022 21:35	Interna-Não programada-Meio ambiente- Vento	13800	730	40614	842,7 4
607 2	2	2022	14981	8	498	2022247836	17381678	1	3	09/02/2022 20:42	10/02/2022 15:13	Interna-Não programada-Meio ambiente- Vento	220	1	54589	18,51
607 2	2	2022	14937	6	237	2022247845	20026274	1	3	09/02/2022 20:48	10/02/2022 04:01	Interna-Não programada-Meio ambiente- Vento	220	1	33449	7,21
607 2	2	2022	14958	2	146	2022247846	PJ1222633 9	1	3	09/02/2022 19:20	09/02/2022 22:11	Interna-Não programada-Meio ambiente- Vento	13800	67	11608	190,3 7
607 2	2	2022	14939	2	469	2022247849	UC122696 58	1	3	09/02/2022 20:50	10/02/2022 10:39	Interna-Não programada-Meio ambiente- Vento	13800	17	13745	234,6 4
607 2	2	2022	14875	1	24	2022247850	BM122311 30	1	3	09/02/2022 20:48	09/02/2022 21:37	Interna-Não programada-Meio ambiente- Descarga Atmosférica	13800	10	5367	8,14
607 2	2	2022	14920	2	334	2022247851	NV210100 04	1	3	09/02/2022 20:16	09/02/2022 23:49	Interna-Não programada-Meio ambiente- Descarga Atmosférica	220	2	14563	7,09
607 2	2	2022	14876	1	23	2022247854	BJ1201014 0	1	3	09/02/2022 20:24	10/02/2022 14:48	Interna-Não programada-Meio ambiente- Vento	13800	4	10279	73,59
607 2	2	2022	14863	7	5	2022247855	20889392	1	3	09/02/2022 20:53	10/02/2022 05:16	Interna-Não programada-Meio ambiente- Vento	220	1	86055	8,38
607 2	2	2022	16491	1	17	2022247865	FR120322 06TS	1	3	09/02/2022 20:36	10/02/2022 00:20	Interna-Não programada-Meio ambiente- Vento	13800	16	17541	59,62
607 2	2	2022	14969	8	160	2022247868	RV213606 34	1	3	09/02/2022 20:59	10/02/2022 13:01	Interna-Não programada-Meio ambiente- Vento	220	2	40768	32,06
607 2	2	2022	14970	2	587	2022247878	63055954 5	1	3	09/02/2022 21:06	10/02/2022 10:25	Interna-Não programada-Meio ambiente- Vento	220	1	30388	13,30
607 2	2	2022	14858	5	373	2022247880	SN110975 46	1	3	09/02/2022 19:54	09/02/2022 23:23	Interna-Não programada-Meio ambiente- Descarga Atmosférica	220	39	67116	135,6 9
607 2	2	2022	14936	4	237	2022247881	20508396	1	3	09/02/2022 21:09	09/02/2022 23:47	Interna-Não programada-Meio ambiente- Vento	220	1	40763	2,63
607 2	2	2022	14887	1	225	2022247887	6939890	1	3	09/02/2022 20:11	10/02/2022 04:35	Interna-Não programada-Meio ambiente- Vento	13800	13	3605	109,1 7
607 2	2	2022	14887	1	225	2022247887	6939890	1	3	09/02/2022 20:11	10/02/2022 07:33	Interna-Não programada-Meio ambiente- Vento	13800	1	3605	11,36
607 2	2	2022	16492	7	3	2022247888	AN210436 59	1	3	09/02/2022 21:13	10/02/2022 01:08	Interna-Não programada-Meio ambiente- Vento	220	1	4662	3,91
607 2	2	2022	14972	3	162	2022247898	PI1222339 6	1	3	10/02/2022 07:56	10/02/2022 11:25	Interna-Não programada-Meio ambiente- Descarga Atmosférica	13800	2	2349	6,95
607 2	2	2022	14858	8	373	2022247899	LA111489 59	1	3	09/02/2022 18:33	09/02/2022 23:17	Interna-Não programada-Meio ambiente- Vento	220	253	67116	1195, 28
607 2	2	2022	15749	1	249	2022247901	37900283 80	1	3	09/02/2022 21:21	10/02/2022 18:48	Interna-Não programada-Meio ambiente- Vento	220	1	14745	21,43
607 2	2	2022	14931	4	98	2022247906	IT1130992 8	1	3	09/02/2022 21:14	09/02/2022 22:34	Interna-Não programada-Meio ambiente- Vento	220	108	19525	143,8 5
607 2	2	2022	16484	32	570	2022247908	RV211919 19	1	3	09/02/2022 21:27	09/02/2022 23:45	Interna-Não programada-Meio ambiente- Vento	220	1	6592	2,30
607 2	2	2022	14864	6	36	2022247912	20055218 1	1	3	09/02/2022 21:28	10/02/2022 01:25	Interna-Não programada-Meio ambiente- Vento	220	1	31211	3,94
607 2	2	2022	14966	7	57	2022247917	AP111703 60	1	3	09/02/2022 21:26	10/02/2022 12:00	Interna-Não programada-Meio ambiente- Vento	220	130	31580	1892, 87
607 2	2	2022	14969	5	160	2022247927	10002363 702	1	3	09/02/2022 21:33	10/02/2022 05:21	Interna-Não programada-Meio ambiente- Vento	220	1	40768	7,79
607 2	2	2022	14989	3	80	2022247931	30016630	1	3	09/02/2022 21:35	10/02/2022 00:11	Interna-Não programada-Meio ambiente- Vento	220	1	24059	2,59
607 2	2	2022	14963	3	152	2022247935	10026359 691	1	3	09/02/2022 21:37	10/02/2022 16:08	Interna-Não programada-Meio ambiente- Vento	220	1	27563	18,51
607 2	2	2022	15750	1	45	2022247942	24900176 58	1	3	09/02/2022 21:40	10/02/2022 20:50	Interna-Não programada-Meio ambiente- Vento	220	1	6351	23,16

607 2	2	2022	16474	14	61	2022247947	14208386	1	3	09/02/2022 21:42	10/02/2022 16:59	Interna-Não programada-Meio ambiente-Vento	220	1	18066	19,28
607 2	2	2022	14893	1	243	2022247948	AE212602 93	1	3	09/02/2022 21:42	10/02/2022 17:56	Interna-Não programada-Meio ambiente-Vento	220	1	5157	20,22
607 2	2	2022	14982	2	489	2022247955	10016252 878	1	3	09/02/2022 21:45	10/02/2022 01:23	Interna-Não programada-Meio ambiente-Vento	220	1	35708	3,63
607 2	2	2022	14905	2	196	2022247958	55006854 5	1	3	09/02/2022 21:47	10/02/2022 11:44	Interna-Não programada-Meio ambiente-Vento	220	1	5444	13,94
607 2	2	2022	14968	33	327	2022247959	TD212134 58	1	3	09/02/2022 21:47	10/02/2022 02:54	Interna-Não programada-Meio ambiente-Descarga Atmosférica	220	1	10404	5,10
607 2	2	2022	14944	1	341	2022247960	MR123921 64	1	3	09/02/2022 14:01	10/02/2022 02:24	Interna-Não programada-Meio ambiente-Vento	13800	53	24138	656,1 1
607 2	2	2022	14980	32	171	2022247964	SM112760 61	1	3	09/02/2022 21:50	10/02/2022 14:38	Interna-Não programada-Meio ambiente-Vento	220	1	13622	16,79
607 2	2	2022	16475	5	453	2022247967	10797580	1	3	09/02/2022 21:52	10/02/2022 18:34	Interna-Não programada-Meio ambiente-Vento	220	1	49215	20,70
607 2	2	2022	14980	2	171	2022247968	83002642 3	1	3	09/02/2022 21:52	11/02/2022 16:54	Interna-Não programada-Meio ambiente-Descarga Atmosférica	220	1	13622	43,04
607 2	2	2022	14879	2	210	2022247970	SO111296 91	1	3	09/02/2022 21:29	10/02/2022 00:24	Interna-Não programada-Meio ambiente-Vento	220	152	28945	441,3 1
607 2	2	2022	14972	1	162	2022247971	PJ1208327 2	1	3	09/02/2022 21:53	10/02/2022 12:50	Interna-Não programada-Meio ambiente-Vento	13800	2	2349	29,87
607 2	2	2022	14937	10	5	2022247974	AN112644 84	1	3	09/02/2022 20:48	10/02/2022 01:58	Interna-Não programada-Meio ambiente-Vento	220	63	33449	325,2 7
607 2	2	2022	16480	12	386	2022247986	33500161 80	1	3	09/02/2022 22:06	10/02/2022 14:09	Interna-Não programada-Meio ambiente-Vento	220	1	25416	16,03
607 2	2	2022	15741	11	420	2022247989	AP114021 21	1	3	10/02/2022 00:20	10/02/2022 00:34	Interna-Não programada-Meio ambiente-Vento	220	106	84980	24,73
607 2	2	2022	14881	1	97	2022247992	DV123584 45	1	3	09/02/2022 22:09	10/02/2022 09:00	Interna-Não programada-Meio ambiente-Descarga Atmosférica	13800	20	11833	216,7 7
607 2	2	2022	14933	2	102	2022247993	10031501 646	1	3	09/02/2022 22:11	10/02/2022 15:19	Interna-Não programada-Meio ambiente-Vento	220	1	19127	17,14
607 2	2	2022	14977	1	316	2022247997	SF1239219 4	1	3	09/02/2022 22:12	10/02/2022 03:31	Interna-Não programada-Meio ambiente-Descarga Atmosférica	13800	73	6302	387,0 4
607 2	2	2022	14923	1	369	2022247999	FN212298 93	1	3	09/02/2022 22:13	10/02/2022 10:12	Interna-Não programada-Meio ambiente-Descarga Atmosférica	220	1	32903	11,98
607 2	2	2022	14945	2	127	2022248002	NA120572 14	1	3	09/02/2022 22:00	10/02/2022 10:51	Interna-Não programada-Meio ambiente-Vento	13800	5	9955	64,21
607 2	2	2022	15741	10	420	2022248004	20039542 7	1	3	09/02/2022 22:15	10/02/2022 04:21	Interna-Não programada-Meio ambiente-Vento	220	1	84980	6,08
607 2	2	2022	14920	2	304	2022248011	SR120339 42	1	3	09/02/2022 22:21	10/02/2022 00:48	Interna-Não programada-Meio ambiente-Descarga Atmosférica	13800	6	14563	14,61
607 2	2	2022	14908	8	58	2022248013	17101517	1	3	09/02/2022 22:24	10/02/2022 12:21	Interna-Não programada-Meio ambiente-Vento	220	1	44499	13,94
607 2	2	2022	14979	3	202	2022248015	10032645 846	1	3	09/02/2022 22:25	10/02/2022 13:13	Interna-Não programada-Meio ambiente-Vento	220	1	17358	14,79
607 2	2	2022	14980	31	171	2022248017	SM123324 30	1	3	09/02/2022 21:46	10/02/2022 00:26	Interna-Não programada-Meio ambiente-Descarga Atmosférica	34500	34	13622	90,52
607 2	2	2022	14951	1	137	2022248025	01370201	1	3	09/02/2022 22:21	09/02/2022 22:24	Interna-Não programada-Meio ambiente-Vento	13800	2747	15050	160,2 4
607 2	2	2022	14951	1	137	2022248025	01370201	1	3	09/02/2022 22:21	09/02/2022 22:24	Interna-Não programada-Meio ambiente-Vento	13800	640	15050	39,11
607 2	2	2022	14951	1	137	2022248025	01370201	1	3	09/02/2022 22:21	09/02/2022 22:26	Interna-Não programada-Meio ambiente-Vento	13800	130	15050	11,88
607 2	2	2022	14951	1	137	2022248025	01370201	1	3	09/02/2022 22:21	09/02/2022 22:26	Interna-Não programada-Meio ambiente-Vento	13800	707	15050	68,74

607 2	2	2022	14951	1	137	2022248025	01370201	1	3	09/02/2022 22:21	09/02/2022 22:27	Interna-Não programada-Meio ambiente-Vento	13800	479	15050	48,57
607 2	2	2022	14951	1	137	2022248025	01370201	1	3	09/02/2022 22:21	09/02/2022 22:27	Interna-Não programada-Meio ambiente-Vento	13800	398	15050	43,23
607 2	2	2022	15739	11	62	2022248028	13060788	1	3	09/02/2022 22:31	10/02/2022 18:09	Interna-Não programada-Meio ambiente-Vento	220	1	46150	19,62
607 2	2	2022	14989	1	80	2022248030	30168650	1	3	09/02/2022 22:32	10/02/2022 07:19	Interna-Não programada-Meio ambiente-Vento	220	1	24059	8,77
607 2	2	2022	14956	1	581	2022248037	MY110738 12	1	3	09/02/2022 22:33	10/02/2022 13:52	Interna-Não programada-Meio ambiente-Vento	220	227	32677	3478,78
607 2	2	2022	14904	31	283	2022248040	FB120713 76	1	3	10/02/2022 06:10	10/02/2022 11:40	Interna-Não programada-Meio ambiente-Vento	34500	120	11676	658,23
607 2	2	2022	15746	1	159	2022248045	MH123919 67	1	3	09/02/2022 22:40	10/02/2022 08:40	Interna-Não programada-Meio ambiente-Vento	13800	8	10293	79,91
607 2	2	2022	14964	3	156	2022248049	QI2112646 2	1	3	09/02/2022 22:44	10/02/2022 00:40	Interna-Não programada-Meio ambiente-Vento	220	1	27448	1,92
607 2	2	2022	14925	1	88	2022248051	GS211831 22	1	3	09/02/2022 22:46	10/02/2022 16:01	Interna-Não programada-Meio ambiente-Descarga Atmosférica	220	2	18577	34,49
607 2	2	2022	14966	6	57	2022248053	15461658	1	3	09/02/2022 22:49	10/02/2022 13:22	Interna-Não programada-Meio ambiente-Vento	220	1	31580	14,54
607 2	2	2022	16491	2	164	2022248070	SC120052 82	1	3	09/02/2022 22:52	10/02/2022 07:48	Interna-Não programada-Meio ambiente-Vento	13800	20	17541	178,38
607 2	2	2022	14930	35	374	2022248075	FA123922 07	1	3	09/02/2022 23:03	10/02/2022 02:13	Interna-Não programada-Meio ambiente-Descarga Atmosférica	34500	2	54150	6,32
607 2	2	2022	16491	3	202	2022248084	SL1211475 0	1	3	09/02/2022 23:10	10/02/2022 09:50	Interna-Não programada-Meio ambiente-Vento	13800	6	17541	63,97
607 2	2	2022	16491	3	202	2022248084	SL1211475 0	1	3	09/02/2022 23:10	10/02/2022 21:03	Interna-Não programada-Meio ambiente-Vento	13800	1	17541	21,89
607 2	2	2022	14965	2	57	2022248085	GN114490 31	1	3	09/02/2022 22:25	10/02/2022 04:04	Interna-Não programada-Meio ambiente-Árvore ou Vegetação	220	102	51636	576,05
607 2	2	2022	14981	1	498	2022248096	SW112350 49	1	3	09/02/2022 23:27	10/02/2022 14:42	Interna-Não programada-Meio ambiente-Vento	220	30	54589	457,54
607 2	2	2022	14863	6	5	2022248098	AN213197 91	1	3	09/02/2022 23:30	10/02/2022 04:09	Interna-Não programada-Meio ambiente-Descarga Atmosférica	220	3	86055	13,94
607 2	2	2022	14873	2	18	2022248100	BA120356 58	1	3	09/02/2022 23:05	10/02/2022 13:34	Interna-Não programada-Meio ambiente-Descarga Atmosférica	13800	18	6332	260,60
607 2	2	2022	14941	1	92	2022248101	IU1207371 7	1	3	09/02/2022 23:32	10/02/2022 09:05	Interna-Não programada-Meio ambiente-Descarga Atmosférica	13800	47	7488	448,22
607 2	2	2022	14989	3	80	2022248105	30008190	1	3	09/02/2022 23:38	10/02/2022 08:37	Interna-Não programada-Meio ambiente-Vento	220	1	24059	8,98
607 2	2	2022	14973	2	163	2022248107	RB120541 25LD	1	3	09/02/2022 23:41	10/02/2022 07:49	Interna-Não programada-Meio ambiente-Descarga Atmosférica	13800	66	12011	536,05
607 2	2	2022	15734	36	347	2022248113	LZ1237228 7	1	3	09/02/2022 21:35	10/02/2022 03:25	Interna-Não programada-Meio ambiente-Descarga Atmosférica	34500	16	2536	93,29
607 2	2	2022	14879	1	141	2022248130	22300314 00	1	3	10/02/2022 00:08	10/02/2022 03:28	Interna-Não programada-Meio ambiente-Vento	220	1	28945	3,32
607 2	2	2022	14984	1	176	2022248135	40255347	1	3	10/02/2022 00:14	10/02/2022 02:16	Interna-Não programada-Meio ambiente-Vento	220	1	43080	2,03
607 2	2	2022	14947	1	132	2022248138	10018493 570	1	3	10/02/2022 00:28	10/02/2022 00:44	Interna-Não programada-Meio ambiente-Vento	220	1	13666	0,26
607 2	2	2022	14873	1	456	2022248139	-	1	3	10/02/2022 06:46	10/02/2022 22:36	Interna-Não programada-Meio ambiente-Vento	13800	77	6332	1218,42
607 2	2	2022	14926	1	432	2022248140	AE211541 06	1	3	10/02/2022 00:33	10/02/2022 08:06	Interna-Não programada-Meio ambiente-Vento	220	2	1898	15,08
607 2	2	2022	15728	32	322	2022248144	SV213486 93	1	3	10/02/2022 00:49	11/02/2022 10:31	Interna-Não programada-Meio ambiente-Descarga Atmosférica	220	1	2461	33,70

607 2	2	2022	14889	2	89	2022248151	00890226	1	3	10/02/2022 01:05	10/02/2022 02:12	Interna-Não programada-Meio ambiente- Descarga Atmosférica	13800	1027	20733	1149, 95
607 2	2	2022	14889	2	89	2022248151	00890226	1	3	10/02/2022 01:05	10/02/2022 04:35	Interna-Não programada-Meio ambiente- Descarga Atmosférica	13800	1	20733	3,51
607 2	2	2022	14978	2	492	2022248153	FA214289 14	1	3	10/02/2022 01:13	10/02/2022 05:39	Interna-Não programada-Meio ambiente- Vento	220	1	8736	4,43
607 2	2	2022	16476	7	453	2022248154	GN110929 80	1	3	10/02/2022 00:04	10/02/2022 04:07	Interna-Não programada-Meio ambiente- Vento	220	93	33521	375,6 2
607 2	2	2022	14951	1	137	2022248159	PB104283 74	1	3	10/02/2022 01:29	10/02/2022 16:16	Interna-Não programada-Meio ambiente- Árvore ou Vegetação	13800	645	15050	9543, 49
607 2	2	2022	14951	1	137	2022248159	PB104283 74	1	3	10/02/2022 01:39	10/02/2022 15:34	Interna-Não programada-Meio ambiente- Árvore ou Vegetação	13800	12	15050	167,1 2
607 2	2	2022	14951	1	137	2022248159	PB104283 74	1	3	10/02/2022 11:55	10/02/2022 15:34	Interna-Não programada-Meio ambiente- Árvore ou Vegetação	13800	23	15050	84,10
607 2	2	2022	14951	1	137	2022248159	PB104283 74	1	3	10/02/2022 15:08	10/02/2022 15:34	Interna-Não programada-Meio ambiente- Árvore ou Vegetação	13800	422	15050	186,9 7
607 2	2	2022	14963	2	152	2022248165	PO123210 04	1	3	10/02/2022 01:40	10/02/2022 19:42	Interna-Não programada-Meio ambiente- Descarga Atmosférica	13800	1	27563	18,03
607 2	2	2022	14961	32	325	2022248166	PI2124316 1	1	3	10/02/2022 01:41	10/02/2022 02:56	Interna-Não programada-Meio ambiente- Descarga Atmosférica	220	1	40614	1,24
607 2	2	2022	14980	32	171	2022248167	SM104052 41	1	3	10/02/2022 01:42	10/02/2022 09:05	Interna-Não programada-Meio ambiente- Árvore ou Vegetação	34500	41	13622	302,6 4
607 2	2	2022	14980	32	171	2022248167	SM104052 41	1	3	10/02/2022 01:42	10/02/2022 09:49	Interna-Não programada-Meio ambiente- Árvore ou Vegetação	34500	208	13622	1685, 67
607 2	2	2022	14980	32	171	2022248167	SM104052 41	1	3	10/02/2022 01:42	10/02/2022 11:22	Interna-Não programada-Meio ambiente- Árvore ou Vegetação	34500	79	13622	763,7 1
607 2	2	2022	14980	32	171	2022248167	SM104052 41	1	3	10/02/2022 01:42	10/02/2022 12:41	Interna-Não programada-Meio ambiente- Árvore ou Vegetação	34500	5	13622	54,88
607 2	2	2022	14980	32	171	2022248167	SM104052 41	1	3	10/02/2022 01:42	10/02/2022 13:01	Interna-Não programada-Meio ambiente- Árvore ou Vegetação	34500	55	13622	621,5 9
607 2	2	2022	16492	7	3	2022248170	AN210436 59	1	3	10/02/2022 01:52	10/02/2022 11:29	Interna-Não programada-Meio ambiente- Vento	220	1	4662	9,61
607 2	2	2022	16478	2	350	2022248177	AO184370 45TS	1	3	10/02/2022 02:19	10/02/2022 08:23	Interna-Não programada-Meio ambiente- Vento	13800	26	8706	157,7 5
607 2	2	2022	16478	2	350	2022248177	AO184370 45TS	1	3	10/02/2022 02:19	10/02/2022 08:47	Interna-Não programada-Meio ambiente- Vento	13800	28	8706	181,0 5
607 2	2	2022	16478	2	350	2022248177	AO184370 45TS	1	3	10/02/2022 02:19	10/02/2022 09:52	Interna-Não programada-Meio ambiente- Vento	13800	9	8706	67,92
607 2	2	2022	16478	2	350	2022248177	AO184370 45TS	1	3	10/02/2022 02:19	10/02/2022 10:26	Interna-Não programada-Meio ambiente- Vento	13800	1	8706	8,12
607 2	2	2022	16478	2	350	2022248177	AO184370 45TS	1	3	10/02/2022 02:19	10/02/2022 10:55	Interna-Não programada-Meio ambiente- Vento	13800	9	8706	77,42
607 2	2	2022	14978	31	216	2022248179	TL1040142 1	1	3	10/02/2022 02:22	10/02/2022 04:41	Interna-Não programada-Meio ambiente- Vento	34500	36	8736	83,16
607 2	2	2022	14978	31	216	2022248179	TL1040142 1	1	3	10/02/2022 02:22	10/02/2022 06:10	Interna-Não programada-Meio ambiente- Vento	34500	54	8736	204,7 4
607 2	2	2022	14978	31	216	2022248179	TL1040142 1	1	3	10/02/2022 02:22	10/02/2022 13:07	Interna-Não programada-Meio ambiente- Vento	34500	45	8736	483,6 4
607 2	2	2022	14978	31	216	2022248179	TL1040142 1	1	3	10/02/2022 06:12	10/02/2022 06:21	Interna-Não programada-Meio ambiente- Vento	34500	36	8736	4,90
607 2	2	2022	14978	31	216	2022248179	TL1040142 1	1	3	10/02/2022 06:12	10/02/2022 11:22	Interna-Não programada-Meio ambiente- Vento	34500	9	8736	46,43
607 2	2	2022	14978	31	216	2022248179	TL1040142 1	1	3	10/02/2022 06:12	10/02/2022 11:59	Interna-Não programada-Meio ambiente- Vento	34500	4	8736	23,10
607 2	2	2022	14978	31	216	2022248179	TL1040142 1	1	3	10/02/2022 06:12	10/02/2022 13:24	Interna-Não programada-Meio ambiente- Vento	34500	40	8736	287,4 3

607 2	2	2022	14978	31	216	2022248179	TL1040142 1	1	3	10/02/2022 06:12	11/02/2022 04:01	Interna-Não programada-Meio ambiente- Vento	34500	1	8736	21,80
607 2	2	2022	14978	31	216	2022248179	TL1040142 1	1	3	10/02/2022 09:31	10/02/2022 09:35	Interna-Não programada-Meio ambiente- Vento	34500	36	8736	2,63
607 2	2	2022	14877	1	165	2022248180	JR1042658 9	1	3	10/02/2022 02:20	10/02/2022 05:23	Interna-Não programada-Meio ambiente- Vento	13800	252	7423	769,7 2
607 2	2	2022	14877	1	165	2022248180	JR1042658 9	1	3	10/02/2022 02:47	10/02/2022 05:23	Interna-Não programada-Meio ambiente- Vento	13800	277	7423	721,7 4
607 2	2	2022	14879	3	27	2022248181	CA121948 83	1	3	10/02/2022 02:27	10/02/2022 08:11	Interna-Não programada-Meio ambiente- Vento	13800	54	28945	308,7 6
607 2	2	2022	14963	33	152	2022248185	MX121878 48	1	3	10/02/2022 02:58	10/02/2022 13:43	Interna-Não programada-Meio ambiente- Vento	34500	11	27563	118,1 3
607 2	2	2022	14963	33	152	2022248185	MX121878 48	1	3	10/02/2022 02:58	11/02/2022 19:47	Interna-Não programada-Meio ambiente- Vento	34500	4	27563	163,2 5
607 2	2	2022	14963	33	152	2022248185	MX121878 48	1	3	10/02/2022 02:58	13/02/2022 12:02	Interna-Não programada-Meio ambiente- Vento	34500	1	27563	81,05
607 2	2	2022	14963	33	152	2022248185	MX121878 48	1	3	10/02/2022 02:58	13/02/2022 16:50	Interna-Não programada-Meio ambiente- Vento	34500	1	27563	85,87
607 2	2	2022	14858	2	373	2022248188	LA113514 35	1	3	09/02/2022 23:02	10/02/2022 07:07	Interna-Não programada-Meio ambiente- Vento	220	146	67116	1177, 90
607 2	2	2022	14987	2	236	2022248190	VN184490 48TS	1	3	10/02/2022 02:14	10/02/2022 09:10	Interna-Não programada-Meio ambiente- Vento	13800	31	17538	214,4 4
607 2	2	2022	14987	2	236	2022248190	VN184490 48TS	1	3	10/02/2022 02:14	10/02/2022 10:18	Interna-Não programada-Meio ambiente- Vento	13800	10	17538	80,57
607 2	2	2022	14987	2	236	2022248190	VN184490 48TS	1	3	10/02/2022 02:14	10/02/2022 11:44	Interna-Não programada-Meio ambiente- Vento	13800	81	17538	768,3 7
607 2	2	2022	14987	2	236	2022248190	VN184490 48TS	1	3	10/02/2022 02:14	10/02/2022 13:03	Interna-Não programada-Meio ambiente- Vento	13800	14	17538	151,4 1
607 2	2	2022	14869	2	14	2022248191	AK211938 04	1	3	10/02/2022 03:10	10/02/2022 10:53	Interna-Não programada-Meio ambiente- Descarga Atmosférica	220	1	4683	7,71
607 2	2	2022	14865	1	128	2022248193	PL2128986 0	1	3	10/02/2022 03:14	10/02/2022 15:49	Interna-Não programada-Meio ambiente- Vento	220	1	17672	12,58
607 2	2	2022	14934	1	144	2022248194	DP103947 39	1	3	10/02/2022 03:14	10/02/2022 05:51	Interna-Não programada-Meio ambiente- Vento	13800	266	7178	696,8 5
607 2	2	2022	14934	1	144	2022248194	DP103947 39	1	3	10/02/2022 03:14	10/02/2022 10:07	Interna-Não programada-Meio ambiente- Vento	13800	8	7178	55,12
607 2	2	2022	14934	1	144	2022248194	DP103947 39	1	3	10/02/2022 03:14	10/02/2022 12:10	Interna-Não programada-Meio ambiente- Vento	13800	22	7178	196,6 8
607 2	2	2022	14934	1	144	2022248194	DP103947 39	1	3	10/02/2022 03:14	10/02/2022 19:02	Interna-Não programada-Meio ambiente- Vento	13800	6	7178	94,79
607 2	2	2022	14934	1	144	2022248194	DP103947 39	1	3	10/02/2022 03:14	10/02/2022 21:57	Interna-Não programada-Meio ambiente- Vento	13800	12	7178	224,6 6
607 2	2	2022	14934	1	144	2022248194	DP103947 39	1	3	10/02/2022 03:14	11/02/2022 21:49	Interna-Não programada-Meio ambiente- Vento	13800	11	7178	468,5 0
607 2	2	2022	14934	1	144	2022248194	DP103947 39	1	3	10/02/2022 03:14	11/02/2022 22:27	Interna-Não programada-Meio ambiente- Vento	13800	17	7178	734,7 6
607 2	2	2022	14934	1	144	2022248194	DP103947 39	1	3	10/02/2022 03:14	11/02/2022 23:04	Interna-Não programada-Meio ambiente- Vento	13800	2	7178	87,66
607 2	2	2022	14934	1	144	2022248194	DP103947 39	1	3	10/02/2022 10:54	10/02/2022 11:43	Interna-Não programada-Meio ambiente- Vento	13800	274	7178	220,8 7
607 2	2	2022	14934	1	144	2022248194	DP103947 39	1	3	11/02/2022 04:15	11/02/2022 04:25	Interna-Não programada-Meio ambiente- Vento	13800	242	7178	40,94
607 2	2	2022	14934	1	144	2022248194	DP103947 39	1	3	11/02/2022 05:41	11/02/2022 05:47	Interna-Não programada-Meio ambiente- Vento	13800	242	7178	26,01
607 2	2	2022	14879	33	141	2022248195	SO213386 13	1	3	10/02/2022 03:16	10/02/2022 06:28	Interna-Não programada-Meio ambiente- Descarga Atmosférica	220	1	28945	3,19

607 2	2	2022	14973	31	163	2022248196	IW212456 06	1	3	10/02/2022 03:19	10/02/2022 09:58	Interna-Não programada-Meio ambiente- Descarga Atmosférica	220	2	12011	13,29
607 2	2	2022	14875	1	24	2022248200	BM123347 83	1	3	10/02/2022 03:43	10/02/2022 08:38	Interna-Não programada-Meio ambiente- Vento	13800	10	5367	49,08
607 2	2	2022	14923	32	85	2022248203	ME121249 38	1	3	10/02/2022 03:53	10/02/2022 10:32	Interna-Não programada-Meio ambiente- Descarga Atmosférica	34500	42	32903	278,9 3
607 2	2	2022	14906	2	56	2022248209	GE123841 57	1	3	10/02/2022 04:09	10/02/2022 08:14	Interna-Não programada-Meio ambiente- Descarga Atmosférica	13800	7	31556	28,57
607 2	2	2022	14981	5	498	2022248213	10014688 890	1	3	10/02/2022 04:16	10/02/2022 13:23	Interna-Não programada-Meio ambiente- Vento	220	1	54589	9,12
607 2	2	2022	14905	1	362	2022248215	SJ1200646 5	1	3	10/02/2022 04:20	10/02/2022 09:53	Interna-Não programada-Meio ambiente- Descarga Atmosférica	13800	29	5444	160,9 2
607 2	2	2022	14959	1	556	2022248220	PH120381 03	1	3	10/02/2022 04:45	10/02/2022 07:40	Interna-Não programada-Meio ambiente- Descarga Atmosférica	13800	5	5662	14,55
607 2	2	2022	14879	1	440	2022248225	IJ2109222 3	1	3	10/02/2022 04:57	10/02/2022 17:54	Interna-Não programada-Meio ambiente- Descarga Atmosférica	220	1	28945	12,93
607 2	2	2022	14943	31	197	2022248232	01970414	1	3	10/02/2022 05:07	10/02/2022 10:33	Interna-Não programada-Meio ambiente- Vento	34500	516	14352	2801, 74
607 2	2	2022	15741	17	420	2022248234	10024239 060	1	3	10/02/2022 05:16	10/02/2022 16:42	Interna-Não programada-Meio ambiente- Vento	220	1	84980	11,42
607 2	2	2022	14929	2	93	2022248246	IK2116088 3	1	3	10/02/2022 05:24	10/02/2022 09:11	Interna-Não programada-Meio ambiente- Vento	220	2	19010	7,56
607 2	2	2022	14944	1	294	2022248249	MR210973 23	1	3	10/02/2022 05:31	10/02/2022 10:36	Interna-Não programada-Meio ambiente- Vento	220	1	24138	5,07
607 2	2	2022	14881	1	97	2022248253	DV120422 39	1	3	10/02/2022 05:41	10/02/2022 08:00	Interna-Não programada-Meio ambiente- Vento	13800	43	11833	99,19
607 2	2	2022	15738	2	62	2022248254	GN123477 05	1	3	10/02/2022 05:42	10/02/2022 09:58	Interna-Não programada-Meio ambiente- Vento	13800	62	39227	264,5 2
607 2	2	2022	15738	2	62	2022248254	GN123477 05	1	3	10/02/2022 05:42	10/02/2022 18:03	Interna-Não programada-Meio ambiente- Vento	13800	150	39227	1853, 42
607 2	2	2022	14951	1	187	2022248255	PB212065 81	1	3	10/02/2022 05:42	10/02/2022 12:02	Interna-Não programada-Meio ambiente- Vento	220	1	15050	6,32
607 2	2	2022	14889	6	34	2022248263	CT123998 50	1	3	10/02/2022 01:46	10/02/2022 07:10	Interna-Não programada-Meio ambiente- Vento	13800	98	20733	528,6 6
607 2	2	2022	14940	34	6	2022248265	10030972 661	1	3	10/02/2022 05:49	10/02/2022 09:03	Interna-Não programada-Meio ambiente- Vento	220	1	107006	3,22
607 2	2	2022	14939	2	112	2022248275	AJ1839803 0TS	1	3	10/02/2022 05:56	10/02/2022 09:16	Interna-Não programada-Meio ambiente- Descarga Atmosférica	13800	55	13745	182,8 4
607 2	2	2022	14962	1	311	2022248276	MI120113 93	1	3	10/02/2022 05:52	10/02/2022 10:28	Interna-Não programada-Meio ambiente- Vento	13800	33	15099	151,7 2
607 2	2	2022	14966	11	57	2022248278	AP120020 98LD	1	3	10/02/2022 05:23	10/02/2022 09:41	Interna-Não programada-Meio ambiente- Vento	13800	452	31580	1943, 35
607 2	2	2022	16491	1	170	2022248283	00374126	1	3	10/02/2022 05:59	10/02/2022 08:09	Interna-Não programada-Meio ambiente- Descarga Atmosférica	13800	1	17541	2,17
607 2	2	2022	14892	2	37	2022248283	00374126	1	3	10/02/2022 05:59	10/02/2022 08:09	Interna-Não programada-Meio ambiente- Descarga Atmosférica	13800	3036	3920	6573, 78
607 2	2	2022	14892	1	37	2022248283	00374126	1	3	10/02/2022 05:59	10/02/2022 08:35	Interna-Não programada-Meio ambiente- Descarga Atmosférica	13800	429	3920	1113, 61
607 2	2	2022	14982	6	489	2022248285	10031858 331	1	3	10/02/2022 06:00	10/02/2022 09:06	Interna-Não programada-Meio ambiente- Vento	220	1	35708	3,09
607 2	2	2022	16481	1	574	2022248287	ZN122511 84	1	3	10/02/2022 06:01	10/02/2022 08:41	Interna-Não programada-Meio ambiente- Descarga Atmosférica	13800	3	5702	7,97
607 2	2	2022	14987	2	360	2022248288	OZ120807 97	1	3	10/02/2022 06:01	10/02/2022 10:06	Interna-Não programada-Meio ambiente- Descarga Atmosférica	13800	12	17538	48,86
607 2	2	2022	14959	2	556	2022248289	PH121872 58	1	3	10/02/2022 06:03	10/02/2022 11:14	Interna-Não programada-Meio ambiente- Descarga Atmosférica	13800	4	5662	20,72

607 2	2	2022	14963	2	414	2022248292	PO112173 15	1	3	10/02/2022 06:04	11/02/2022 09:55	Interna-Não programada-Meio ambiente- Descarga Atmosférica	220	1	27563	27,83
607 2	2	2022	14956	2	242	2022248294	PW122484 65RE	1	3	10/02/2022 06:06	10/02/2022 19:47	Interna-Não programada-Meio ambiente- Descarga Atmosférica	13800	13	32677	177,8 8
607 2	2	2022	14896	1	44	2022248295	CF211037 80	1	3	10/02/2022 06:06	10/02/2022 09:12	Interna-Não programada-Meio ambiente- Vento	220	1	4316	3,09
607 2	2	2022	15732	1	220	2022248303	18004101 0	1	3	10/02/2022 06:09	11/02/2022 02:23	Interna-Não programada-Meio ambiente- Vento	220	1	15615	20,24
607 2	2	2022	14928	1	195	2022248304	IW121231 02	1	3	10/02/2022 06:09	10/02/2022 08:09	Interna-Não programada-Meio ambiente- Descarga Atmosférica	13800	12	12002	23,86
607 2	2	2022	14929	2	93	2022248306	IK1229928 7	1	3	10/02/2022 06:11	10/02/2022 10:29	Interna-Não programada-Meio ambiente- Descarga Atmosférica	13800	6	19010	25,77
607 2	2	2022	14929	2	93	2022248306	IK1229928 7	1	3	10/02/2022 06:11	10/02/2022 11:30	Interna-Não programada-Meio ambiente- Descarga Atmosférica	13800	1	19010	5,31
607 2	2	2022	14963	2	414	2022248312	PO122851 90	1	3	10/02/2022 01:37	10/02/2022 09:55	Interna-Não programada-Meio ambiente- Vento	13800	4	27563	33,17
607 2	2	2022	14963	1	110	2022248314	FO122208 72	1	3	10/02/2022 06:14	10/02/2022 08:53	Interna-Não programada-Meio ambiente- Vento	220	93	27563	246,2 2
607 2	2	2022	15749	1	340	2022248317	GG123401 34	1	3	10/02/2022 06:14	10/02/2022 11:11	Interna-Não programada-Meio ambiente- Descarga Atmosférica	13800	3	14745	14,83
607 2	2	2022	15748	2	470	2022248321	20478507	1	3	10/02/2022 06:16	10/02/2022 17:58	Interna-Não programada-Meio ambiente- Vento	13800	99	11658	1157, 36
607 2	2	2022	15748	2	470	2022248321	20478507	1	3	10/02/2022 17:33	10/02/2022 17:58	Interna-Não programada-Meio ambiente- Vento	13800	30	11658	12,22
607 2	2	2022	15740	4	420	2022248324	AO212983 42	1	3	10/02/2022 06:17	10/02/2022 13:56	Interna-Não programada-Meio ambiente- Vento	220	3	51039	22,94
607 2	2	2022	15744	2	103	2022248325	JT1223431 1RE	1	3	10/02/2022 06:17	10/02/2022 09:20	Interna-Não programada-Meio ambiente- Vento	13800	10	24306	30,61
607 2	2	2022	15744	2	103	2022248325	JT1223431 1RE	1	3	10/02/2022 06:17	10/02/2022 19:41	Interna-Não programada-Meio ambiente- Vento	13800	12	24306	160,7 6
607 2	2	2022	15744	2	103	2022248325	JT1223431 1RE	1	3	10/02/2022 06:17	10/02/2022 22:37	Interna-Não programada-Meio ambiente- Vento	13800	2	24306	32,68
607 2	2	2022	15744	2	103	2022248325	JT1223431 1RE	1	3	10/02/2022 06:17	10/02/2022 22:54	Interna-Não programada-Meio ambiente- Vento	13800	10	24306	166,2 4
607 2	2	2022	15744	2	103	2022248325	JT1223431 1RE	1	3	10/02/2022 06:17	11/02/2022 00:59	Interna-Não programada-Meio ambiente- Vento	13800	2	24306	37,40
607 2	2	2022	15744	2	103	2022248325	JT1223431 1RE	1	3	10/02/2022 07:55	10/02/2022 19:41	Interna-Não programada-Meio ambiente- Vento	13800	1	24306	11,77
607 2	2	2022	15744	2	103	2022248325	JT1223431 1RE	1	3	10/02/2022 18:28	10/02/2022 19:41	Interna-Não programada-Meio ambiente- Vento	13800	10	24306	12,03
607 2	2	2022	15744	2	103	2022248325	JT1223431 1RE	1	3	10/02/2022 23:37	11/02/2022 00:59	Interna-Não programada-Meio ambiente- Vento	13800	35	24306	47,61
607 2	2	2022	14879	2	95	2022248326	IM122192 83	1	3	10/02/2022 06:17	10/02/2022 12:42	Interna-Não programada-Meio ambiente- Vento	13800	9	28945	57,67
607 2	2	2022	14876	1	23	2022248328	BJ2100035 9	1	3	10/02/2022 06:17	10/02/2022 14:29	Interna-Não programada-Meio ambiente- Descarga Atmosférica	220	1	10279	8,19
607 2	2	2022	14938	32	105	2022248329	JR2125970 9	1	3	10/02/2022 06:20	10/02/2022 10:53	Interna-Não programada-Meio ambiente- Vento	220	1	13698	4,54
607 2	2	2022	14934	1	144	2022248333	JT1823430 1TS	1	3	10/02/2022 06:22	10/02/2022 09:53	Interna-Não programada-Meio ambiente- Descarga Atmosférica	13800	52	7178	182,5 6
607 2	2	2022	14962	2	151	2022248336	PK320460 32	1	3	10/02/2022 06:22	10/02/2022 11:13	Interna-Não programada-Meio ambiente- Vento	13800	11	15099	53,22
607 2	2	2022	14963	3	152	2022248339	PO123919 12	1	3	10/02/2022 03:13	10/02/2022 07:43	Interna-Não programada-Meio ambiente- Vento	13800	90	27563	404,0 8
607 2	2	2022	14911	1	71	2022248343	GS184313 46TS	1	3	10/02/2022 06:25	10/02/2022 11:00	Interna-Não programada-Meio ambiente- Vento	13800	51	14941	233,4 8

607 2	2	2022	14963	33	152	2022248346	TB121566 40	1	3	10/02/2022 06:26	10/02/2022 08:46	Interna-Não programada-Meio ambiente- Descarga Atmosférica	34500	100	27563	232,4 4
607 2	2	2022	14939	2	352	2022248350	MU111100 778	1	3	10/02/2022 04:47	10/02/2022 22:57	Interna-Não programada-Meio ambiente- Vento	220	89	13745	1615, 92
607 2	2	2022	14964	31	156	2022248351	QI1210170 5RE	1	3	10/02/2022 06:27	10/02/2022 10:58	Interna-Não programada-Meio ambiente- Vento	34500	22	27448	99,11
607 2	2	2022	14987	32	236	2022248353	20893242	1	3	10/02/2022 06:28	10/02/2022 10:46	Interna-Não programada-Meio ambiente- Descarga Atmosférica	34500	5	17538	21,47
607 2	2	2022	15746	32	563	2022248361	NA212288 86	1	3	10/02/2022 06:29	10/02/2022 13:05	Interna-Não programada-Meio ambiente- Vento	220	1	10293	6,59
607 2	2	2022	14925	1	88	2022248364	IB1044984 3	1	3	10/02/2022 05:57	10/02/2022 10:08	Interna-Não programada-Meio ambiente- Vento	13800	149	18577	623,6 1
607 2	2	2022	14925	1	88	2022248364	IB1044984 3	1	3	10/02/2022 05:57	10/02/2022 17:38	Interna-Não programada-Meio ambiente- Vento	13800	21	18577	245,4 3
607 2	2	2022	14925	1	88	2022248364	IB1044984 3	1	3	10/02/2022 05:57	11/02/2022 13:17	Interna-Não programada-Meio ambiente- Vento	13800	17	18577	532,5 8
607 2	2	2022	14925	1	88	2022248364	IB1044984 3	1	3	10/02/2022 05:57	11/02/2022 13:36	Interna-Não programada-Meio ambiente- Vento	13800	278	18577	8800, 17
607 2	2	2022	14925	1	88	2022248364	IB1044984 3	1	3	10/02/2022 05:57	11/02/2022 16:50	Interna-Não programada-Meio ambiente- Vento	13800	9	18577	313,9 3
607 2	2	2022	14925	1	88	2022248364	IB1044984 3	1	3	10/02/2022 13:01	10/02/2022 13:17	Interna-Não programada-Meio ambiente- Vento	13800	147	18577	38,75
607 2	2	2022	14925	1	88	2022248364	IB1044984 3	1	3	10/02/2022 16:21	10/02/2022 17:38	Interna-Não programada-Meio ambiente- Vento	13800	151	18577	193,2 0
607 2	2	2022	14918	31	1	2022248366	AQ123227 31	1	3	10/02/2022 06:31	11/02/2022 00:40	Interna-Não programada-Meio ambiente- Vento	34500	125	33566	2268, 16
607 2	2	2022	15749	34	173	2022248367	SG123184 64	1	3	10/02/2022 05:11	10/02/2022 10:15	Interna-Não programada-Meio ambiente- Vento	34500	62	14745	314,1 0
607 2	2	2022	15749	1	249	2022248370	VD110374 50	1	3	10/02/2022 00:50	10/02/2022 11:37	Interna-Não programada-Meio ambiente- Árvore ou Vegetação	220	108	14745	1163, 25
607 2	2	2022	14881	32	30	2022248372	CP121847 86	1	3	10/02/2022 06:31	10/02/2022 15:42	Interna-Não programada-Meio ambiente- Descarga Atmosférica	34500	40	11833	366,7 0
607 2	2	2022	14922	2	83	2022248378	IP1207144 4	1	3	10/02/2022 06:16	10/02/2022 09:42	Interna-Não programada-Meio ambiente- Descarga Atmosférica	13800	15	10659	51,37
607 2	2	2022	14940	1	38	2022248379	10008683 164	1	3	10/02/2022 06:34	10/02/2022 12:03	Interna-Não programada-Meio ambiente- Vento	220	1	107006	5,48
607 2	2	2022	15746	32	563	2022248380	MH123866 22	1	3	10/02/2022 06:34	10/02/2022 08:46	Interna-Não programada-Meio ambiente- Vento	34500	25	10293	54,78
607 2	2	2022	15746	1	563	2022248384	NA113576 66	1	3	10/02/2022 06:36	10/02/2022 09:09	Interna-Não programada-Meio ambiente- Descarga Atmosférica	220	1	10293	2,55
607 2	2	2022	14987	2	201	2022248389	10020885 278	1	3	10/02/2022 06:38	10/02/2022 09:55	Interna-Não programada-Meio ambiente- Vento	220	1	17538	3,27
607 2	2	2022	14911	31	71	2022248392	GK122205 43	1	3	10/02/2022 05:21	10/02/2022 10:51	Interna-Não programada-Meio ambiente- Descarga Atmosférica	13800	1	14941	5,49
607 2	2	2022	14929	2	93	2022248392	GK122205 43	1	3	10/02/2022 05:21	10/02/2022 10:51	Interna-Não programada-Meio ambiente- Descarga Atmosférica	13800	34	19010	186,5 8
607 2	2	2022	14939	31	112	2022248395	MQ12390 121	1	3	10/02/2022 06:41	10/02/2022 08:48	Interna-Não programada-Meio ambiente- Vento	34500	11	13745	23,18
607 2	2	2022	14963	2	414	2022248397	PO122025 69	1	3	10/02/2022 06:42	10/02/2022 15:11	Interna-Não programada-Meio ambiente- Descarga Atmosférica	13800	7	27563	59,36
607 2	2	2022	14949	1	136	2022248401	PO121411 24	1	3	10/02/2022 05:48	10/02/2022 10:41	Interna-Não programada-Meio ambiente- Descarga Atmosférica	13800	19	1841	92,49
607 2	2	2022	14923	1	309	2022248404	JP1204549 4	1	3	10/02/2022 05:20	11/02/2022 01:08	Interna-Não programada-Meio ambiente- Vento	13800	10	32903	197,9 1
607 2	2	2022	15748	33	148	2022248406	PR123334 85	1	3	10/02/2022 06:43	10/02/2022 07:48	Interna-Não programada-Meio ambiente- Descarga Atmosférica	34500	11	11658	11,90

607 2	2	2022	14879	2	29	2022248410	CC122027 25	1	3	10/02/2022 06:45	10/02/2022 08:04	Interna-Não programada-Meio ambiente- Vento	13800	2	28945	2,63
607 2	2	2022	14920	2	334	2022248416	NV123827 19	1	3	10/02/2022 06:46	10/02/2022 08:35	Interna-Não programada-Meio ambiente- Descarga Atmosférica	13800	186	14563	335,7 3
607 2	2	2022	14889	30	34	2022248419	CT123335 70	1	3	10/02/2022 05:48	10/02/2022 10:18	Interna-Não programada-Meio ambiente- Vento	34500	72	20733	322,9 4
607 2	2	2022	14940	2	241	2022248425	10005361 506	1	3	10/02/2022 06:48	10/02/2022 09:55	Interna-Não programada-Meio ambiente- Vento	220	1	107006	3,11
607 2	2	2022	14925	4	88	2022248428	IB1237974 9	1	3	10/02/2022 06:49	10/02/2022 12:58	Interna-Não programada-Meio ambiente- Vento	13800	7	18577	43,01
607 2	2	2022	14920	2	334	2022248429	NV213721 13	1	3	10/02/2022 06:46	10/02/2022 09:20	Interna-Não programada-Meio ambiente- Descarga Atmosférica	220	1	14563	2,56
607 2	2	2022	14865	1	9	2022248435	91002158 2	1	3	10/02/2022 06:52	10/02/2022 11:50	Interna-Não programada-Meio ambiente- Vento	220	1	17672	4,97
607 2	2	2022	15749	31	173	2022248436	UP121812 66	1	3	10/02/2022 06:52	10/02/2022 10:29	Interna-Não programada-Meio ambiente- Descarga Atmosférica	34500	8	14745	28,92
607 2	2	2022	14987	1	201	2022248441	10034764 664	1	3	10/02/2022 06:53	10/02/2022 13:38	Interna-Não programada-Meio ambiente- Vento	220	1	17538	6,74
607 2	2	2022	14947	1	132	2022248443	NR123296 11LD	1	3	10/02/2022 06:54	10/02/2022 13:13	Interna-Não programada-Meio ambiente- Vento	13800	263	13666	1664, 28
607 2	2	2022	15730	2	415	2022248447	RV122712 90	1	3	10/02/2022 06:12	10/02/2022 13:51	Interna-Não programada-Meio ambiente- Vento	13800	23	1282	175,8 5
607 2	2	2022	15731	1	36	2022248448	GN120984 25	1	3	10/02/2022 05:55	10/02/2022 08:14	Interna-Não programada-Meio ambiente- Descarga Atmosférica	13800	89	4549	206,1 1
607 2	2	2022	14868	1	16	2022248455	IR1202457 6	1	3	10/02/2022 06:58	10/02/2022 11:26	Interna-Não programada-Meio ambiente- Descarga Atmosférica	13800	4	2346	17,86
607 2	2	2022	14898	1	50	2022248461	EA120840 40	1	3	10/02/2022 06:59	10/02/2022 11:36	Interna-Não programada-Meio ambiente- Descarga Atmosférica	13800	1	12563	4,61
607 2	2	2022	14951	31	137	2022248462	PB123139 52	1	3	10/02/2022 06:59	10/02/2022 11:11	Interna-Não programada-Meio ambiente- Descarga Atmosférica	34500	2	15050	8,37
607 2	2	2022	14980	32	171	2022248465	SM121283 51	1	3	10/02/2022 01:00	10/02/2022 09:27	Interna-Não programada-Meio ambiente- Descarga Atmosférica	34500	21	13622	177,3 7
607 2	2	2022	14980	32	171	2022248467	SM122630 06	1	3	10/02/2022 07:00	11/02/2022 12:19	Interna-Não programada-Meio ambiente- Descarga Atmosférica	34500	1	13622	29,31
607 2	2	2022	14963	33	152	2022248469	MX123619 90	1	3	10/02/2022 07:00	10/02/2022 11:10	Interna-Não programada-Meio ambiente- Descarga Atmosférica	34500	11	27563	45,66
607 2	2	2022	14918	31	123	2022248472	IA1230264 5	1	3	10/02/2022 07:01	10/02/2022 08:48	Interna-Não programada-Meio ambiente- Vento	34500	1	33566	1,77
607 2	2	2022	14911	1	71	2022248475	GS122038 80	1	3	10/02/2022 07:02	10/02/2022 11:12	Interna-Não programada-Meio ambiente- Descarga Atmosférica	13800	24	14941	99,95
607 2	2	2022	14906	2	56	2022248483	55002004 4	1	3	10/02/2022 07:03	10/02/2022 12:02	Interna-Não programada-Meio ambiente- Vento	220	1	31556	4,97
607 2	2	2022	14863	2	580	2022248484	10004634 096	1	3	10/02/2022 07:04	10/02/2022 08:52	Interna-Não programada-Meio ambiente- Vento	220	1	86055	1,80
607 2	2	2022	14880	2	28	2022248491	CD120002 84	1	3	10/02/2022 07:04	10/02/2022 11:18	Interna-Não programada-Meio ambiente- Vento	13800	21	5023	88,60
607 2	2	2022	14875	1	24	2022248497	BM122311 30	1	3	10/02/2022 05:00	10/02/2022 10:12	Interna-Não programada-Meio ambiente- Descarga Atmosférica	13800	10	5367	51,92
607 2	2	2022	14978	31	216	2022248498	TL2119481 2	1	3	10/02/2022 07:06	10/02/2022 14:34	Interna-Não programada-Meio ambiente- Vento	220	1	8736	7,47
607 2	2	2022	14963	2	414	2022248508	PO122362 73	1	3	09/02/2022 12:26	10/02/2022 11:33	Interna-Não programada-Meio ambiente- Vento	13800	1	27563	23,10
607 2	2	2022	15746	32	563	2022248511	NA123919 73	1	3	10/02/2022 07:08	10/02/2022 11:15	Interna-Não programada-Meio ambiente- Descarga Atmosférica	34500	15	10293	61,69
607 2	2	2022	14988	32	181	2022248513	10031761 125	1	3	10/02/2022 07:08	11/02/2022 00:45	Interna-Não programada-Meio ambiente- Vento	220	1	4285	17,63

607 2	2	2022	14863	6	5	2022248523	AN122611 77	1	3	10/02/2022 07:04	10/02/2022 09:23	Interna-Não programada-Meio ambiente- Descarga Atmosférica	13800	43	86055	98,97
607 2	2	2022	14859	1	454	2022248524	68300192 86	1	3	10/02/2022 07:09	10/02/2022 11:26	Interna-Não programada-Meio ambiente- Vento	220	1	27345	4,27
607 2	2	2022	14977	1	316	2022248527	SF1229799 8	1	3	10/02/2022 07:00	10/02/2022 10:28	Interna-Não programada-Meio ambiente- Descarga Atmosférica	13800	92	6302	317,8 1
607 2	2	2022	14973	1	133	2022248530	IW122385 65	1	3	10/02/2022 07:10	12/02/2022 17:59	Interna-Não programada-Meio ambiente- Vento	13800	20	12011	1176, 44
607 2	2	2022	14917	1	123	2022248531	IA1211780 7	1	3	10/02/2022 07:10	10/02/2022 11:00	Interna-Não programada-Meio ambiente- Descarga Atmosférica	13800	10	6224	38,26
607 2	2	2022	14963	2	414	2022248533	PO184016 85TS	1	3	10/02/2022 07:10	10/02/2022 10:11	Interna-Não programada-Meio ambiente- Descarga Atmosférica	13800	68	27563	204,3 6
607 2	2	2022	14939	2	469	2022248534	CR122021 39RE	1	3	10/02/2022 05:17	10/02/2022 10:07	Interna-Não programada-Meio ambiente- Vento	13800	23	13745	110,9 9
607 2	2	2022	14939	2	469	2022248534	CR122021 39RE	1	3	10/02/2022 05:17	10/02/2022 20:51	Interna-Não programada-Meio ambiente- Vento	13800	91	13745	1415, 45
607 2	2	2022	14939	2	469	2022248534	CR122021 39RE	1	3	10/02/2022 08:40	10/02/2022 20:51	Interna-Não programada-Meio ambiente- Vento	13800	2	13745	24,37
607 2	2	2022	14862	1	2	2022248537	00020214	1	3	10/02/2022 07:08	10/02/2022 15:06	Interna-Não programada-Meio ambiente- Vento	13800	470	24199	3746, 29
607 2	2	2022	14862	1	2	2022248537	00020214	1	3	10/02/2022 07:08	10/02/2022 15:15	Interna-Não programada-Meio ambiente- Vento	13800	75	24199	609,1 7
607 2	2	2022	14982	4	489	2022248544	76027065 0	1	3	10/02/2022 07:11	10/02/2022 15:32	Interna-Não programada-Meio ambiente- Vento	220	1	35708	8,35
607 2	2	2022	14945	1	185	2022248546	AR120883 88	1	3	10/02/2022 07:05	10/02/2022 12:40	Interna-Não programada-Meio ambiente- Árvore ou Vegetação	13800	4	9955	22,33
607 2	2	2022	14945	1	185	2022248546	AR120883 88	1	3	10/02/2022 07:05	10/02/2022 17:42	Interna-Não programada-Meio ambiente- Árvore ou Vegetação	13800	2	9955	21,23
607 2	2	2022	14958	2	146	2022248551	PI1222633 9	1	3	10/02/2022 07:13	10/02/2022 12:23	Interna-Não programada-Meio ambiente- Vento	13800	55	11608	283,4 2
607 2	2	2022	14987	2	236	2022248561	SV120350 86	1	3	10/02/2022 07:14	10/02/2022 09:03	Interna-Não programada-Meio ambiente- Descarga Atmosférica	13800	9	17538	16,21
607 2	2	2022	14977	1	539	2022248563	PV212734 00	1	3	10/02/2022 07:15	10/02/2022 09:40	Interna-Não programada-Meio ambiente- Vento	220	2	6302	4,82
607 2	2	2022	14962	32	151	2022248567	ED120631 50	1	3	10/02/2022 07:15	10/02/2022 11:12	Interna-Não programada-Meio ambiente- Descarga Atmosférica	34500	11	15099	43,34
607 2	2	2022	14986	1	379	2022248573	UT184311 96TS	1	3	10/02/2022 07:16	10/02/2022 10:08	Interna-Não programada-Meio ambiente- Descarga Atmosférica	13800	82	2117	233,8 8
607 2	2	2022	14964	1	156	2022248575	QI1201798 3	1	3	10/02/2022 07:17	10/02/2022 09:06	Interna-Não programada-Meio ambiente- Descarga Atmosférica	13800	2	27448	3,63
607 2	2	2022	14930	4	374	2022248577	10005673 761	1	3	10/02/2022 07:17	10/02/2022 08:07	Interna-Não programada-Meio ambiente- Vento	220	1	54150	0,83
607 2	2	2022	14949	33	136	2022248586	TA120208 01	1	3	10/02/2022 07:19	10/02/2022 10:52	Interna-Não programada-Meio ambiente- Descarga Atmosférica	34500	1	1841	3,54
607 2	2	2022	14985	3	180	2022248589	UR120033 95	1	3	10/02/2022 07:19	10/02/2022 13:45	Interna-Não programada-Meio ambiente- Vento	13800	7	24135	44,94
607 2	2	2022	14916	32	76	2022248593	CH212622 37	1	3	10/02/2022 07:20	10/02/2022 08:50	Interna-Não programada-Meio ambiente- Vento	220	1	19254	1,50
607 2	2	2022	14930	1	282	2022248595	FA121068 74	1	3	10/02/2022 06:58	10/02/2022 23:17	Interna-Não programada-Meio ambiente- Vento	13800	12	54150	195,8 1
607 2	2	2022	14930	1	282	2022248595	FA121068 74	1	3	10/02/2022 06:58	11/02/2022 00:15	Interna-Não programada-Meio ambiente- Vento	13800	6	54150	103,6 7
607 2	2	2022	14930	1	282	2022248595	FA121068 74	1	3	10/02/2022 06:58	11/02/2022 02:00	Interna-Não programada-Meio ambiente- Vento	13800	1	54150	19,02
607 2	2	2022	14987	2	372	2022248602	SV121312 88	1	3	10/02/2022 07:21	10/02/2022 12:20	Interna-Não programada-Meio ambiente- Descarga Atmosférica	13800	2	17538	9,95

607 2	2	2022	14918	1	472	2022248607	PS1223222 9	1	3	10/02/2022 07:22	10/02/2022 10:52	Interna-Não programada-Meio ambiente- Vento	13800	6	33566	20,96
607 2	2	2022	14923	2	371	2022248610	IV1844985 OTS	1	3	10/02/2022 07:22	10/02/2022 16:11	Interna-Não programada-Meio ambiente- Descarga Atmosférica	13800	44	32903	387,5 1
607 2	2	2022	14982	3	489	2022248618	CN111286 22	1	3	10/02/2022 07:23	10/02/2022 10:19	Interna-Não programada-Meio ambiente- Vento	220	43	35708	125,9 5
607 2	2	2022	14863	4	5	2022248623	AN122703 73	1	3	10/02/2022 06:42	10/02/2022 08:57	Interna-Não programada-Meio ambiente- Descarga Atmosférica	13800	14	86055	31,32
607 2	2	2022	14866	1	12	2022248627	AR123262 04	1	3	10/02/2022 07:24	10/02/2022 09:22	Interna-Não programada-Meio ambiente- Descarga Atmosférica	13800	8	2481	15,67
607 2	2	2022	14933	2	102	2022248635	JA1225407 8	1	3	10/02/2022 07:00	10/02/2022 17:26	Interna-Não programada-Meio ambiente- Vento	13800	12	19127	125,1 9
607 2	2	2022	14933	2	102	2022248635	JA1225407 8	1	3	10/02/2022 07:00	11/02/2022 17:29	Interna-Não programada-Meio ambiente- Vento	13800	14	19127	482,7 2
607 2	2	2022	14933	2	102	2022248635	JA1225407 8	1	3	10/02/2022 17:46	10/02/2022 21:14	Interna-Não programada-Meio ambiente- Vento	13800	7	19127	24,27
607 2	2	2022	14933	2	102	2022248635	JA1225407 8	1	3	10/02/2022 17:46	11/02/2022 03:45	Interna-Não programada-Meio ambiente- Vento	13800	2	19127	19,96
607 2	2	2022	14933	2	102	2022248635	JA1225407 8	1	3	10/02/2022 17:46	11/02/2022 17:29	Interna-Não programada-Meio ambiente- Vento	13800	3	19127	71,10
607 2	2	2022	14933	2	102	2022248635	JA1225407 8	1	3	11/02/2022 02:22	11/02/2022 03:45	Interna-Não programada-Meio ambiente- Vento	13800	7	19127	9,68
607 2	2	2022	14894	2	40	2022248637	CB123821 93	1	3	10/02/2022 07:25	10/02/2022 09:31	Interna-Não programada-Meio ambiente- Vento	13800	4	18174	8,35
607 2	2	2022	14904	34	283	2022248640	FB123027 62	1	3	10/02/2022 07:25	10/02/2022 15:04	Interna-Não programada-Meio ambiente- Vento	34500	8	11676	61,07
607 2	2	2022	14943	3	197	2022248641	IH2131588 6	1	3	10/02/2022 07:26	10/02/2022 10:15	Interna-Não programada-Meio ambiente- Descarga Atmosférica	220	1	14352	2,81
607 2	2	2022	14868	1	16	2022248642	PY123347 68	1	3	09/02/2022 19:43	10/02/2022 18:05	Interna-Não programada-Meio ambiente- Descarga Atmosférica	13800	9	2346	201,3 5
607 2	2	2022	15745	6	103	2022248644	29013670 2	1	3	10/02/2022 07:27	10/02/2022 16:51	Interna-Não programada-Meio ambiente- Vento	220	1	20583	9,41
607 2	2	2022	16491	1	473	2022248652	SC12063 41	1	3	10/02/2022 07:29	10/02/2022 11:04	Interna-Não programada-Meio ambiente- Vento	220	1	17541	3,58
607 2	2	2022	14916	31	209	2022248653	GH122539 52	1	3	10/02/2022 07:24	10/02/2022 09:50	Interna-Não programada-Meio ambiente- Vento	34500	7	19254	16,98
607 2	2	2022	14872	15	60	2022248659	10032210 491	1	3	10/02/2022 07:30	10/02/2022 15:46	Interna-Não programada-Meio ambiente- Vento	220	1	40845	8,25
607 2	2	2022	15744	2	103	2022248660	JT1123429 7	1	3	10/02/2022 07:03	10/02/2022 15:00	Interna-Não programada-Meio ambiente- Vento	220	70	24306	556,7 1
607 2	2	2022	14963	31	152	2022248663	PO211724 10	1	3	10/02/2022 07:31	11/02/2022 11:34	Interna-Não programada-Meio ambiente- Descarga Atmosférica	220	1	27563	28,04
607 2	2	2022	14904	34	283	2022248665	AQ124408 19	1	3	10/02/2022 06:56	10/02/2022 11:21	Interna-Não programada-Meio ambiente- Descarga Atmosférica	34500	14	11676	61,69
607 2	2	2022	15745	7	103	2022248666	JT1223432 2	1	3	10/02/2022 06:04	10/02/2022 12:18	Interna-Não programada-Meio ambiente- Descarga Atmosférica	13800	3	20583	18,68
607 2	2	2022	14918	33	1	2022248676	AQ212575 91	1	3	10/02/2022 07:33	11/02/2022 10:55	Interna-Não programada-Meio ambiente- Vento	220	1	33566	27,37
607 2	2	2022	14939	2	112	2022248679	MQ12168 867	1	3	10/02/2022 07:33	10/02/2022 14:08	Interna-Não programada-Meio ambiente- Descarga Atmosférica	13800	1	13745	6,58
607 2	2	2022	14923	1	121	2022248683	ME211385 78	1	3	10/02/2022 07:24	10/02/2022 14:00	Interna-Não programada-Meio ambiente- Descarga Atmosférica	220	1	32903	6,59
607 2	2	2022	14876	1	23	2022248686	BJ2116638 6	1	3	10/02/2022 07:34	10/02/2022 14:41	Interna-Não programada-Meio ambiente- Descarga Atmosférica	220	2	10279	14,20
607 2	2	2022	14863	5	580	2022248687	10017277 300	1	3	10/02/2022 07:35	10/02/2022 10:27	Interna-Não programada-Meio ambiente- Vento	220	1	86055	2,87

607 2	2	2022	14865	1	9	2022248689	10007352 237	1	3	10/02/2022 07:35	10/02/2022 11:43	Interna-Não programada-Meio ambiente- Vento	220	1	17672	4,13
607 2	2	2022	14929	2	93	2022248691	IK1219369 7	1	3	10/02/2022 07:02	10/02/2022 11:30	Interna-Não programada-Meio ambiente- Descarga Atmosférica	13800	5	19010	22,30
607 2	2	2022	16482	1	577	2022248692	TD311915 71	1	3	10/02/2022 07:35	10/02/2022 13:14	Interna-Não programada-Meio ambiente- Descarga Atmosférica	220	3	16682	16,92
607 2	2	2022	14911	1	71	2022248698	GS122203 32	1	3	10/02/2022 07:37	10/02/2022 11:20	Interna-Não programada-Meio ambiente- Descarga Atmosférica	13800	280	14941	1039, 97
607 2	2	2022	14873	1	561	2022248702	30900128 80	1	3	10/02/2022 07:37	10/02/2022 15:14	Interna-Não programada-Meio ambiente- Descarga Atmosférica	220	1	6332	7,62
607 2	2	2022	14896	1	44	2022248707	CF120278 94	1	3	10/02/2022 07:37	10/02/2022 09:02	Interna-Não programada-Meio ambiente- Descarga Atmosférica	13800	7	4316	9,82
607 2	2	2022	14939	2	469	2022248709	CR121813 14	1	3	10/02/2022 07:22	10/02/2022 10:34	Interna-Não programada-Meio ambiente- Vento	13800	40	13745	127,7 1
607 2	2	2022	14963	2	414	2022248711	PO121923 71	1	3	10/02/2022 01:37	10/02/2022 11:00	Interna-Não programada-Meio ambiente- Descarga Atmosférica	13800	12	27563	112,4 7
607 2	2	2022	15749	31	173	2022248718	UP123922 95	1	3	10/02/2022 07:38	10/02/2022 19:21	Interna-Não programada-Meio ambiente- Descarga Atmosférica	34500	5	14745	58,52
607 2	2	2022	14979	1	202	2022248720	50009259 0	1	3	10/02/2022 07:39	10/02/2022 11:51	Interna-Não programada-Meio ambiente- Vento	220	1	17358	4,20
607 2	2	2022	14973	33	133	2022248722	CX123918 33	1	3	10/02/2022 06:32	10/02/2022 09:18	Interna-Não programada-Meio ambiente- Descarga Atmosférica	34500	10	12011	27,64
607 2	2	2022	14979	3	202	2022248723	SL1218640 2	1	3	10/02/2022 07:39	10/02/2022 19:00	Interna-Não programada-Meio ambiente- Vento	13800	3	17358	34,07
607 2	2	2022	14911	2	100	2022248724	AZ121988 54	1	3	10/02/2022 06:32	10/02/2022 09:56	Interna-Não programada-Meio ambiente- Descarga Atmosférica	13800	10	14941	33,90
607 2	2	2022	14877	1	165	2022248727	JR1208635 6	1	3	10/02/2022 06:42	10/02/2022 09:35	Interna-Não programada-Meio ambiente- Descarga Atmosférica	13800	9	7423	25,91
607 2	2	2022	16493	1	338	2022248728	GP111359 01	1	3	10/02/2022 07:40	10/02/2022 13:11	Interna-Não programada-Meio ambiente- Vento	220	69	16284	380,0 6
607 2	2	2022	14875	1	24	2022248729	PH122019 16	1	3	10/02/2022 07:05	10/02/2022 12:46	Interna-Não programada-Meio ambiente- Descarga Atmosférica	13800	9	5367	51,05
607 2	2	2022	14875	1	24	2022248737	BM211557 80	1	3	10/02/2022 07:41	10/02/2022 08:36	Interna-Não programada-Meio ambiente- Descarga Atmosférica	220	1	5367	0,90
607 2	2	2022	14939	2	112	2022248740	MQ12313 418	1	3	10/02/2022 07:29	10/02/2022 12:56	Interna-Não programada-Meio ambiente- Vento	13800	6	13745	32,68
607 2	2	2022	14945	1	185	2022248743	AZ124045 19	1	3	10/02/2022 06:30	10/02/2022 09:14	Interna-Não programada-Meio ambiente- Descarga Atmosférica	13800	10	9955	27,30
607 2	2	2022	15749	35	173	2022248744	HL122386 01	1	3	10/02/2022 07:42	10/02/2022 11:40	Interna-Não programada-Meio ambiente- Descarga Atmosférica	34500	10	14745	39,58
607 2	2	2022	14973	2	163	2022248745	RB211143 20	1	3	10/02/2022 07:42	11/02/2022 02:21	Interna-Não programada-Meio ambiente- Descarga Atmosférica	220	3	12011	55,91
607 2	2	2022	14973	33	133	2022248747	NM12077 844	1	3	10/02/2022 07:36	10/02/2022 11:47	Interna-Não programada-Meio ambiente- Descarga Atmosférica	34500	22	12011	91,81
607 2	2	2022	15740	3	420	2022248752	13296899	1	3	10/02/2022 07:43	10/02/2022 09:26	Interna-Não programada-Meio ambiente- Vento	220	1	51039	1,70
607 2	2	2022	14972	1	162	2022248753	PJ1122340 0	1	3	10/02/2022 07:44	10/02/2022 10:31	Interna-Não programada-Meio ambiente- Vento	220	41	2349	113,9 8
607 2	2	2022	15746	32	563	2022248756	NA123804 21	1	3	10/02/2022 07:44	10/02/2022 11:49	Interna-Não programada-Meio ambiente- Vento	34500	16	10293	65,25
607 2	2	2022	14942	4	233	2022248757	39010279 9	1	3	10/02/2022 07:44	10/02/2022 20:52	Interna-Não programada-Meio ambiente- Vento	220	1	53697	13,12
607 2	2	2022	14916	1	76	2022248760	CH122188 50	1	3	10/02/2022 07:45	10/02/2022 10:00	Interna-Não programada-Meio ambiente- Vento	13800	24	19254	53,96
607 2	2	2022	14926	2	432	2022248768	AE213019 05	1	3	10/02/2022 07:46	10/02/2022 10:31	Interna-Não programada-Meio ambiente- Vento	220	1	1898	2,75

607 2	2	2022	14881	31	30	2022248775	CP120750 59	1	3	10/02/2022 07:34	10/02/2022 12:09	Interna-Não programada-Meio ambiente- Descarga Atmosférica	34500	82	11833	375,7 0
607 2	2	2022	14887	34	584	2022248782	CM210711 89	1	3	10/02/2022 07:48	10/02/2022 09:51	Interna-Não programada-Meio ambiente- Descarga Atmosférica	220	1	3605	2,04
607 2	2	2022	14934	2	407	2022248784	JT1230383 7	1	3	10/02/2022 07:48	10/02/2022 20:26	Interna-Não programada-Meio ambiente- Vento	13800	22	7178	277,6 7
607 2	2	2022	14876	1	23	2022248788	BJ1230540 6	1	3	10/02/2022 06:27	10/02/2022 11:40	Interna-Não programada-Meio ambiente- Vento	13800	4	10279	20,85
607 2	2	2022	16476	7	453	2022248790	10371874	1	3	10/02/2022 07:50	10/02/2022 19:41	Interna-Não programada-Meio ambiente- Vento	220	1	33521	11,85
607 2	2	2022	14877	1	165	2022248793	JR1200874 8	1	3	10/02/2022 07:50	10/02/2022 12:21	Interna-Não programada-Meio ambiente- Descarga Atmosférica	13800	3	7423	13,51
607 2	2	2022	14934	1	167	2022248796	SX1221672 5	1	3	10/02/2022 07:33	10/02/2022 11:23	Interna-Não programada-Meio ambiente- Vento	13800	21	7178	80,17
607 2	2	2022	14866	1	12	2022248799	AR122472 40	1	3	10/02/2022 07:52	10/02/2022 11:23	Interna-Não programada-Meio ambiente- Descarga Atmosférica	13800	10	2481	35,08
607 2	2	2022	14887	34	584	2022248800	CM210716 90	1	3	10/02/2022 07:52	10/02/2022 10:29	Interna-Não programada-Meio ambiente- Descarga Atmosférica	220	1	3605	2,60
607 2	2	2022	14953	1	19	2022248804	JD2109119 4	1	3	10/02/2022 07:52	10/02/2022 12:59	Interna-Não programada-Meio ambiente- Descarga Atmosférica	220	2	20496	10,20
607 2	2	2022	14940	1	241	2022248805	-	1	3	10/02/2022 07:52	10/02/2022 10:52	Interna-Não programada-Meio ambiente- Vento	13800	91	107006	271,5 3
607 2	2	2022	14940	1	241	2022248805	-	1	3	10/02/2022 07:52	10/02/2022 10:53	Interna-Não programada-Meio ambiente- Vento	13800	1	107006	3,00
607 2	2	2022	14966	11	57	2022248809	14272696	1	3	10/02/2022 07:53	10/02/2022 09:46	Interna-Não programada-Meio ambiente- Vento	220	1	31580	1,87
607 2	2	2022	15744	4	103	2022248814	10035637 526	1	3	10/02/2022 07:54	11/02/2022 06:58	Interna-Não programada-Meio ambiente- Vento	220	1	24306	23,07
607 2	2	2022	14962	1	358	2022248822	CQ120002 45	1	3	10/02/2022 03:00	10/02/2022 11:47	Interna-Não programada-Meio ambiente- Vento	13800	8	15099	70,21
607 2	2	2022	15741	17	420	2022248823	10023797 248	1	3	10/02/2022 07:55	10/02/2022 12:27	Interna-Não programada-Meio ambiente- Vento	220	1	84980	4,52
607 2	2	2022	15730	32	245	2022248836	RV122489 73	1	3	10/02/2022 07:55	11/02/2022 08:04	Interna-Não programada-Meio ambiente- Vento	34500	43	1282	1038, 14
607 2	2	2022	16489	31	32	2022248837	PJ1229167 8	1	3	10/02/2022 07:57	11/02/2022 20:22	Interna-Não programada-Meio ambiente- Vento	34500	1	10447	36,42
607 2	2	2022	14958	3	146	2022248837	PJ1229167 8	1	3	11/02/2022 15:11	11/02/2022 19:53	Interna-Não programada-Meio ambiente- Vento	34500	2	11608	9,41
607 2	2	2022	14958	3	146	2022248837	PJ1229167 8	1	3	11/02/2022 15:11	11/02/2022 20:58	Interna-Não programada-Meio ambiente- Vento	34500	2	11608	11,55
607 2	2	2022	14865	1	349	2022248840	AR212810 36	1	3	10/02/2022 07:57	10/02/2022 10:05	Interna-Não programada-Meio ambiente- Descarga Atmosférica	220	1	17672	2,13
607 2	2	2022	14962	1	151	2022248846	21003677 1	1	3	10/02/2022 07:58	10/02/2022 17:18	Interna-Não programada-Meio ambiente- Vento	220	1	15099	9,34
607 2	2	2022	14924	2	227	2022248851	GS210423 09	1	3	10/02/2022 07:59	10/02/2022 10:10	Interna-Não programada-Meio ambiente- Descarga Atmosférica	220	1	10061	2,18
607 2	2	2022	14904	34	283	2022248854	FB213443 97	1	3	10/02/2022 08:00	10/02/2022 18:43	Interna-Não programada-Meio ambiente- Vento	220	1	11676	10,71
607 2	2	2022	14936	5	237	2022248878	GP110292 89	1	3	10/02/2022 08:03	10/02/2022 19:02	Interna-Não programada-Meio ambiente- Vento	220	9	40763	98,76
607 2	2	2022	14956	6	581	2022248882	13901779 00	1	3	10/02/2022 08:03	11/02/2022 09:34	Interna-Não programada-Meio ambiente- Vento	220	1	32677	25,50
607 2	2	2022	14930	1	282	2022248883	FA112700 25	1	3	10/02/2022 08:03	10/02/2022 15:29	Interna-Não programada-Meio ambiente- Descarga Atmosférica	220	1	54150	7,43
607 2	2	2022	14934	3	144	2022248884	DP122725 07	1	3	10/02/2022 08:01	11/02/2022 07:44	Interna-Não programada-Meio ambiente- Descarga Atmosférica	13800	4	7178	94,86

607 2	2	2022	14963	31	152	2022248889	PO213774 72	1	3	10/02/2022 07:56	10/02/2022 12:12	Interna-Não programada-Meio ambiente- Vento	220	1	27563	4,27
607 2	2	2022	14941	1	92	2022248891	40500001 68	1	3	10/02/2022 08:04	10/02/2022 14:24	Interna-Não programada-Meio ambiente- Vento	220	1	7488	6,32
607 2	2	2022	14904	34	283	2022248899	20762971	1	3	10/02/2022 08:05	10/02/2022 15:39	Interna-Não programada-Meio ambiente- Vento	34500	3	11676	22,70
607 2	2	2022	15732	1	220	2022248904	HD213219 12	1	3	10/02/2022 08:06	10/02/2022 11:07	Interna-Não programada-Meio ambiente- Vento	220	1	15615	3,01
607 2	2	2022	14953	2	19	2022248907	PL1200004 9	1	3	10/02/2022 07:56	10/02/2022 09:05	Interna-Não programada-Meio ambiente- Vento	13800	37	20496	42,31
607 2	2	2022	14944	1	426	2022248920	PJ1231443 4	1	3	10/02/2022 08:08	10/02/2022 12:14	Interna-Não programada-Meio ambiente- Descarga Atmosférica	13800	1	24138	4,09
607 2	2	2022	14941	1	475	2022248921	IU2128489 4	1	3	10/02/2022 08:08	10/02/2022 14:16	Interna-Não programada-Meio ambiente- Descarga Atmosférica	220	1	7488	6,12
607 2	2	2022	16494	3	129	2022248923	10009430 464	1	3	10/02/2022 08:08	10/02/2022 13:17	Interna-Não programada-Meio ambiente- Descarga Atmosférica	220	1	17475	5,14
607 2	2	2022	14918	33	123	2022248924	PS2118491 0	1	3	10/02/2022 08:08	10/02/2022 15:53	Interna-Não programada-Meio ambiente- Descarga Atmosférica	220	1	33566	7,74
607 2	2	2022	14923	2	85	2022248926	IR1131504 2	1	3	10/02/2022 07:00	10/02/2022 13:08	Interna-Não programada-Meio ambiente- Vento	220	111	32903	681,2 6
607 2	2	2022	16494	31	583	2022248930	NQ212352 68	1	3	10/02/2022 08:09	11/02/2022 00:06	Interna-Não programada-Meio ambiente- Vento	220	1	17475	15,94
607 2	2	2022	14923	32	85	2022248936	ME121933 69	1	3	10/02/2022 07:37	11/02/2022 14:10	Interna-Não Programada-Meio ambiente- Inundação	34500	10	32903	305,4 7
607 2	2	2022	14931	2	98	2022248940	69017769 0	1	3	10/02/2022 08:11	10/02/2022 10:34	Interna-Não programada-Meio ambiente- Vento	220	1	19525	2,38
607 2	2	2022	14941	31	329	2022248941	MP122997 78	1	3	10/02/2022 08:11	10/02/2022 15:18	Interna-Não programada-Meio ambiente- Descarga Atmosférica	34500	9	7488	64,14
607 2	2	2022	14886	2	326	2022248942	CR122435 72	1	3	10/02/2022 08:11	10/02/2022 10:49	Interna-Não programada-Meio ambiente- Descarga Atmosférica	13800	19	5536	49,97
607 2	2	2022	14988	1	313	2022248944	PK212955 13	1	3	10/02/2022 08:11	10/02/2022 14:37	Interna-Não programada-Meio ambiente- Vento	220	1	4285	6,42
607 2	2	2022	14953	4	330	2022248947	PL2130922 2	1	3	10/02/2022 08:11	10/02/2022 14:35	Interna-Não programada-Meio ambiente- Descarga Atmosférica	220	1	20496	6,38
607 2	2	2022	14896	2	524	2022248948	14900106 13	1	3	10/02/2022 08:11	10/02/2022 13:03	Interna-Não programada-Meio ambiente- Vento	220	1	4316	4,85
607 2	2	2022	15745	7	103	2022248950	JT1221950 3	1	3	09/02/2022 20:45	10/02/2022 13:31	Interna-Não programada-Meio ambiente- Descarga Atmosférica	13800	4	20583	67,01
607 2	2	2022	14963	3	152	2022248952	PO212859 95	1	3	10/02/2022 08:12	10/02/2022 14:30	Interna-Não programada-Meio ambiente- Vento	220	1	27563	6,29
607 2	2	2022	14971	7	421	2022248960	12006827 8	1	3	10/02/2022 08:13	10/02/2022 09:01	Interna-Não programada-Meio ambiente- Vento	220	1	47644	0,80
607 2	2	2022	14971	2	421	2022248962	LZ1134248 9	1	3	10/02/2022 08:13	10/02/2022 09:47	Interna-Não programada-Meio ambiente- Descarga Atmosférica	220	77	47644	120,3 6
607 2	2	2022	14859	3	588	2022248963	SN212379 12	1	3	10/02/2022 08:13	10/02/2022 10:16	Interna-Não programada-Meio ambiente- Vento	220	1	27345	2,04
607 2	2	2022	14973	33	133	2022248971	17800249 92	1	3	10/02/2022 08:13	10/02/2022 13:32	Interna-Não programada-Meio ambiente- Descarga Atmosférica	220	1	12011	5,31
607 2	2	2022	14969	6	160	2022248987	63000649 0	1	3	10/02/2022 08:15	10/02/2022 19:40	Interna-Não programada-Meio ambiente- Vento	220	1	40768	11,41
607 2	2	2022	14949	31	136	2022248988	PO120206 11	1	3	10/02/2022 08:16	10/02/2022 11:31	Interna-Não programada-Meio ambiente- Vento	34500	7	1841	22,75
607 2	2	2022	14864	4	344	2022248989	AP113567 00	1	3	10/02/2022 08:16	10/02/2022 15:00	Interna-Não programada-Meio ambiente- Vento	220	50	31211	336,6 7
607 2	2	2022	14980	32	171	2022248990	SM122411 67	1	3	10/02/2022 08:16	10/02/2022 10:38	Interna-Não programada-Meio ambiente- Vento	34500	8	13622	18,92

607 2	2	2022	14916	33	76	2022248992	MA122242 19	1	3	10/02/2022 08:16	10/02/2022 12:03	Interna-Não programada-Meio ambiente- Descarga Atmosférica	34500	20	19254	75,58
607 2	2	2022	14973	2	163	2022248999	RB211704 11	1	3	10/02/2022 08:17	11/02/2022 07:40	Interna-Não programada-Meio ambiente- Descarga Atmosférica	220	1	12011	23,38
607 2	2	2022	14939	2	469	2022249000	UC112696 02	1	3	10/02/2022 08:17	11/02/2022 14:54	Interna-Não programada-Meio ambiente- Vento	220	1	13745	30,61
607 2	2	2022	14877	2	25	2022249008	AK123962 37	1	3	10/02/2022 08:18	10/02/2022 11:58	Interna-Não programada-Meio ambiente- Descarga Atmosférica	13800	4	7423	14,64
607 2	2	2022	14862	5	5	2022249013	21215534	1	3	10/02/2022 08:19	10/02/2022 12:48	Interna-Não programada-Meio ambiente- Vento	220	1	24199	4,48
607 2	2	2022	14977	1	316	2022249015	SF1239219 4	1	3	10/02/2022 07:18	10/02/2022 12:51	Interna-Não programada-Meio ambiente- Descarga Atmosférica	13800	55	6302	304,5 8
607 2	2	2022	16491	2	300	2022249016	TV120055 67	1	3	10/02/2022 07:55	10/02/2022 11:17	Interna-Não programada-Meio ambiente- Descarga Atmosférica	13800	7	17541	23,50
607 2	2	2022	14940	1	586	2022249017	10014498 721	1	3	10/02/2022 08:19	10/02/2022 10:24	Interna-Não programada-Meio ambiente- Vento	220	1	107006	2,07
607 2	2	2022	14892	30	37	2022249021	IY2115906 2	1	3	10/02/2022 08:20	10/02/2022 09:25	Interna-Não programada-Meio ambiente- Descarga Atmosférica	220	1	3920	1,08
607 2	2	2022	15732	1	220	2022249028	HD214028 17	1	3	10/02/2022 08:21	10/02/2022 16:08	Interna-Não programada-Meio ambiente- Vento	220	1	15615	7,78
607 2	2	2022	16477	1	75	2022249029	TR210990 66	1	3	10/02/2022 08:21	10/02/2022 13:36	Interna-Não programada-Meio ambiente- Vento	220	1	7237	5,24
607 2	2	2022	14985	1	180	2022249040	UR123171 35	1	3	10/02/2022 00:03	10/02/2022 09:40	Interna-Não programada-Meio ambiente- Vento	13800	11	24135	105,6 2
607 2	2	2022	14859	1	454	2022249046	LA122196 45	1	3	10/02/2022 08:15	10/02/2022 09:31	Interna-Não programada-Meio ambiente- Vento	13800	34	27345	42,93
607 2	2	2022	14930	1	259	2022249048	JL2121356 1	1	3	10/02/2022 08:22	10/02/2022 21:26	Interna-Não programada-Meio ambiente- Vento	220	1	54150	13,05
607 2	2	2022	14879	2	141	2022249050	22300223 07	1	3	10/02/2022 08:23	10/02/2022 12:08	Interna-Não programada-Meio ambiente- Vento	220	1	28945	3,75
607 2	2	2022	14894	3	204	2022249060	PV112581 77	1	3	10/02/2022 07:18	10/02/2022 09:17	Interna-Não programada-Meio ambiente- Vento	220	105	18174	207,5 8
607 2	2	2022	14930	35	374	2022249061	FA122022 74	1	3	10/02/2022 08:25	10/02/2022 13:15	Interna-Não programada-Meio ambiente- Descarga Atmosférica	34500	5	54150	24,18
607 2	2	2022	14938	2	105	2022249067	JR1202484 4	1	3	10/02/2022 08:04	10/02/2022 10:05	Interna-Não programada-Meio ambiente- Descarga Atmosférica	13800	57	13698	114,8 6
607 2	2	2022	14939	1	207	2022249069	SE1218247 0	1	3	10/02/2022 08:24	10/02/2022 11:49	Interna-Não programada-Meio ambiente- Descarga Atmosférica	13800	7	13745	23,89
607 2	2	2022	14918	31	123	2022249077	ND213186 51	1	3	10/02/2022 08:27	10/02/2022 18:36	Interna-Não programada-Meio ambiente- Vento	220	1	33566	10,15
607 2	2	2022	14985	31	180	2022249078	NQ122351 15	1	3	10/02/2022 08:15	10/02/2022 11:29	Interna-Não programada-Meio ambiente- Vento	34500	27	24135	87,27
607 2	2	2022	14863	3	5	2022249086	AN164070 85	1	3	10/02/2022 08:28	10/02/2022 16:46	Interna-Não programada-Meio ambiente- Árvore ou Vegetação	13800	442	86055	3670, 44
607 2	2	2022	14906	3	56	2022249087	10035610 270	1	3	10/02/2022 08:28	10/02/2022 11:40	Interna-Não programada-Meio ambiente- Vento	220	1	31556	3,19
607 2	2	2022	16478	1	350	2022249088	V11201986 2	1	3	10/02/2022 06:58	10/02/2022 11:09	Interna-Não programada-Meio ambiente- Vento	13800	9	8706	37,55
607 2	2	2022	14924	32	88	2022249089	IB2121642 4	1	3	10/02/2022 08:28	10/02/2022 16:32	Interna-Não programada-Meio ambiente- Descarga Atmosférica	220	4	10061	32,21
607 2	2	2022	14930	35	374	2022249090	FA213935 46	1	3	10/02/2022 08:29	10/02/2022 11:27	Interna-Não programada-Meio ambiente- Vento	220	4	54150	11,84
607 2	2	2022	14869	1	14	2022249092	23800218 62	1	3	10/02/2022 08:28	10/02/2022 12:10	Interna-Não programada-Meio ambiente- Vento	220	1	4683	3,70
607 2	2	2022	14929	2	93	2022249094	GK122505 13	1	3	10/02/2022 07:55	10/02/2022 12:19	Interna-Não programada-Meio ambiente- Descarga Atmosférica	13800	8	19010	35,12

607 2	2	2022	14947	3	132	2022249096	NR210000 73	1	3	10/02/2022 08:30	10/02/2022 09:33	Interna-Não programada-Meio ambiente- Descarga Atmosférica	220	1	13666	1,05
607 2	2	2022	14923	1	85	2022249098	IR1233469 8	1	3	10/02/2022 07:10	10/02/2022 15:40	Interna-Não programada-Meio ambiente- Descarga Atmosférica	13800	17	32903	144,3 1
607 2	2	2022	14968	2	305	2022249104	TD213036 52	1	3	10/02/2022 08:31	11/02/2022 07:36	Interna-Não programada-Meio ambiente- Descarga Atmosférica	220	1	10404	23,08
607 2	2	2022	14862	2	2	2022249105	AN213332 15	1	3	10/02/2022 08:31	10/02/2022 11:06	Interna-Não programada-Meio ambiente- Vento	220	2	24199	5,15
607 2	2	2022	16479	8	386	2022249106	NJ1109285 0	1	3	10/02/2022 08:31	10/02/2022 11:24	Interna-Não programada-Meio ambiente- Vento	220	3	54545	8,62
607 2	2	2022	16476	7	453	2022249110	11679906	1	3	10/02/2022 08:06	10/02/2022 16:33	Interna-Não programada-Meio ambiente- Vento	220	1	33521	8,44
607 2	2	2022	14945	31	337	2022249111	MZ122202 22	1	3	10/02/2022 08:24	10/02/2022 18:06	Interna-Não programada-Meio ambiente- Vento	34500	10	9955	96,91
607 2	2	2022	14944	1	294	2022249117	MR211903 30	1	3	10/02/2022 08:33	10/02/2022 11:56	Interna-Não programada-Meio ambiente- Vento	220	2	24138	6,75
607 2	2	2022	14910	1	55	2022249119	GR111389 11	1	3	10/02/2022 08:33	10/02/2022 11:04	Interna-Não programada-Meio ambiente- Descarga Atmosférica	220	4	19387	10,02
607 2	2	2022	14918	31	123	2022249124	ND212136 11	1	3	10/02/2022 08:34	10/02/2022 10:24	Interna-Não programada-Meio ambiente- Vento	220	1	33566	1,83
607 2	2	2022	14863	4	5	2022249132	AN122679 11	1	3	10/02/2022 08:35	10/02/2022 10:37	Interna-Não programada-Meio ambiente- Vento	13800	20	86055	40,58
607 2	2	2022	14939	1	207	2022249137	SE1235292 4	1	3	10/02/2022 06:56	10/02/2022 10:18	Interna-Não programada-Meio ambiente- Descarga Atmosférica	13800	8	13745	26,81
607 2	2	2022	14939	1	112	2022249144	MQ21420 235	1	3	10/02/2022 08:36	10/02/2022 11:33	Interna-Não programada-Meio ambiente- Descarga Atmosférica	220	1	13745	2,94
607 2	2	2022	14911	31	71	2022249145	FC121608 84	1	3	10/02/2022 08:36	10/02/2022 12:53	Interna-Não programada-Meio ambiente- Vento	34500	7	14941	29,89
607 2	2	2022	14872	13	60	2022249146	GN110409 85	1	3	10/02/2022 05:19	10/02/2022 16:56	Interna-Não programada-Meio ambiente- Árvore ou Vegetação	220	135	40845	1567, 16
607 2	2	2022	14893	32	243	2022249150	DJ2124180 8	1	3	10/02/2022 08:37	10/02/2022 14:37	Interna-Não programada-Meio ambiente- Descarga Atmosférica	220	1	5157	6,00
607 2	2	2022	14890	3	34	2022249159	CT110000 63	1	3	10/02/2022 08:19	10/02/2022 09:43	Interna-Não programada-Meio ambiente- Vento	220	34	47064	47,52
607 2	2	2022	14877	1	165	2022249164	FN312068 44	1	3	10/02/2022 08:38	10/02/2022 17:34	Interna-Não programada-Meio ambiente- Descarga Atmosférica	220	2	7423	17,85
607 2	2	2022	14889	1	263	2022249167	CT211954 49	1	3	10/02/2022 08:38	10/02/2022 10:09	Interna-Não programada-Meio ambiente- Descarga Atmosférica	220	1	20733	1,51
607 2	2	2022	14909	20	58	2022249168	GN110400 28	1	3	10/02/2022 04:48	10/02/2022 15:33	Interna-Não programada-Meio ambiente- Árvore ou Vegetação	220	36	39430	386,5 5
607 2	2	2022	16484	32	328	2022249172	CP121917 71	1	3	10/02/2022 07:39	10/02/2022 12:34	Interna-Não programada-Meio ambiente- Descarga Atmosférica	34500	26	6592	127,8 1
607 2	2	2022	15740	4	420	2022249180	20008106 8	1	3	10/02/2022 08:40	10/02/2022 09:46	Interna-Não programada-Meio ambiente- Vento	220	1	51039	1,10
607 2	2	2022	15730	31	245	2022249182	63034819 4	1	3	10/02/2022 08:40	11/02/2022 05:36	Interna-Não programada-Meio ambiente- Vento	220	1	1282	20,94
607 2	2	2022	14924	2	306	2022249183	IC1115995 7	1	3	10/02/2022 08:34	10/02/2022 12:56	Interna-Não programada-Meio ambiente- Vento	220	46	10061	200,9 6
607 2	2	2022	14902	4	49	2022249188	FR120764 13	1	3	10/02/2022 07:46	10/02/2022 10:18	Interna-Não programada-Meio ambiente- Descarga Atmosférica	13800	169	5251	427,8 5
607 2	2	2022	14866	1	12	2022249198	AR210001 16	1	3	10/02/2022 08:42	10/02/2022 10:45	Interna-Não programada-Meio ambiente- Descarga Atmosférica	220	2	2481	4,09
607 2	2	2022	14886	2	326	2022249199	UR210000 32	1	3	10/02/2022 08:42	10/02/2022 11:26	Interna-Não programada-Meio ambiente- Vento	220	2	5536	5,45
607 2	2	2022	14988	32	181	2022249200	VI1238114 2	1	3	10/02/2022 08:42	10/02/2022 11:33	Interna-Não programada-Meio ambiente- Descarga Atmosférica	34500	30	4285	85,19

607 2	2	2022	14872	14	60	2022249215	10002265 735	1	3	10/02/2022 08:44	10/02/2022 14:04	Interna-Não programada-Meio ambiente- Vento	220	1	40845	5,33
607 2	2	2022	14945	1	430	2022249219	NA120380 63	1	3	10/02/2022 07:23	10/02/2022 12:58	Interna-Não programada-Meio ambiente- Vento	13800	8	9955	44,64
607 2	2	2022	14942	7	233	2022249230	15996750	1	3	10/02/2022 08:45	10/02/2022 16:11	Interna-Não programada-Meio ambiente- Vento	220	1	53697	7,43
607 2	2	2022	14944	3	124	2022249245	MR210001 24	1	3	10/02/2022 08:46	10/02/2022 10:27	Interna-Não programada-Meio ambiente- Vento	220	1	24138	1,67
607 2	2	2022	15741	16	420	2022249250	AP111434 67	1	3	10/02/2022 08:42	10/02/2022 09:57	Interna-Não programada-Meio ambiente- Vento	220	138	84980	172,1 5
607 2	2	2022	15732	2	418	2022249255	BV120000 65	1	3	10/02/2022 05:49	10/02/2022 13:21	Interna-Não programada-Meio ambiente- Vento	13800	9	15615	67,70
607 2	2	2022	14951	31	137	2022249266	PB120662 79	1	3	10/02/2022 08:48	10/02/2022 14:09	Interna-Não programada-Meio ambiente- Descarga Atmosférica	34500	7	15050	37,39
607 2	2	2022	14970	2	160	2022249270	63001371 8	1	3	10/02/2022 08:48	10/02/2022 21:40	Interna-Não programada-Meio ambiente- Vento	220	1	30388	12,86
607 2	2	2022	14933	2	102	2022249281	70109102	1	3	10/02/2022 08:49	10/02/2022 15:34	Interna-Não programada-Meio ambiente- Vento	220	1	19127	6,74
607 2	2	2022	14894	2	40	2022249284	CB210898 40	1	3	10/02/2022 08:50	10/02/2022 11:43	Interna-Não programada-Meio ambiente- Vento	220	1	18174	2,88
607 2	2	2022	14946	1	312	2022249285	OV213882 70	1	3	10/02/2022 08:50	10/02/2022 15:43	Interna-Não programada-Meio ambiente- Descarga Atmosférica	220	1	10759	6,88
607 2	2	2022	14988	1	181	2022249290	19700049 55	1	3	10/02/2022 08:50	10/02/2022 18:02	Interna-Não programada-Meio ambiente- Vento	220	1	4285	9,20
607 2	2	2022	14904	1	52	2022249292	BF212042 74	1	3	10/02/2022 08:51	10/02/2022 15:59	Interna-Não programada-Meio ambiente- Vento	220	1	11676	7,13
607 2	2	2022	14942	7	233	2022249303	16843083	1	3	10/02/2022 08:52	10/02/2022 15:32	Interna-Não programada-Meio ambiente- Vento	220	1	53697	6,66
607 2	2	2022	14868	1	16	2022249313	IR2140369 2	1	3	10/02/2022 08:53	10/02/2022 12:51	Interna-Não programada-Meio ambiente- Vento	220	1	2346	3,95
607 2	2	2022	14944	1	426	2022249319	PJ1208796 7	1	3	10/02/2022 08:54	10/02/2022 13:25	Interna-Não programada-Meio ambiente- Descarga Atmosférica	13800	1	24138	4,52
607 2	2	2022	14957	1	145	2022249320	32000123 4	1	3	10/02/2022 08:54	10/02/2022 12:17	Interna-Não programada-Meio ambiente- Vento	220	1	4524	3,39
607 2	2	2022	16487	4	63	2022249325	GN123905 34	1	3	10/02/2022 08:45	10/02/2022 10:34	Interna-Não programada-Meio ambiente- Descarga Atmosférica	13800	294	42291	533,0 4
607 2	2	2022	14961	1	217	2022249331	PI1132558 3	1	3	10/02/2022 08:55	10/02/2022 10:00	Interna-Não programada-Meio ambiente- Vento	220	77	40614	83,27
607 2	2	2022	16475	4	453	2022249333	AP103785 43	1	3	10/02/2022 08:44	10/02/2022 09:03	Interna-Não programada-Meio ambiente- Vento	13800	1234	49215	400,0 2
607 2	2	2022	15741	16	420	2022249333	AP103785 43	1	3	10/02/2022 08:44	10/02/2022 09:04	Interna-Não programada-Meio ambiente- Vento	13800	614	84980	207,9 1
607 2	2	2022	16475	4	453	2022249333	AP103785 43	1	3	10/02/2022 08:44	10/02/2022 09:10	Interna-Não programada-Meio ambiente- Vento	13800	634	49215	274,7 3
607 2	2	2022	15741	16	420	2022249333	AP103785 43	1	3	10/02/2022 09:14	10/02/2022 09:28	Interna-Não programada-Meio ambiente- Vento	13800	614	84980	141,7 3
607 2	2	2022	16475	4	453	2022249333	AP103785 43	1	3	10/02/2022 09:14	10/02/2022 09:28	Interna-Não programada-Meio ambiente- Vento	13800	1234	49215	284,8 5
607 2	2	2022	16475	4	453	2022249333	AP103785 43	1	3	10/02/2022 09:14	10/02/2022 11:34	Interna-Não programada-Meio ambiente- Vento	13800	634	49215	1471, 41
607 2	2	2022	14980	1	171	2022249335	SM212124 60	1	3	10/02/2022 08:55	10/02/2022 16:10	Interna-Não programada-Meio ambiente- Descarga Atmosférica	220	2	13622	14,48
607 2	2	2022	14889	30	34	2022249336	CT120096 69	1	3	10/02/2022 08:55	10/02/2022 12:17	Interna-Não programada-Meio ambiente- Vento	34500	2	20733	6,72
607 2	2	2022	15738	6	62	2022249339	GN110025 99	1	3	10/02/2022 08:47	10/02/2022 17:33	Interna-Não programada-Meio ambiente- Árvore ou Vegetação	220	81	39227	710,0 8

607 2	2	2022	14931	3	98	2022249341	IT2130422 5	1	3	10/02/2022 08:56	10/02/2022 18:12	Interna-Não programada-Meio ambiente- Vento	220	1	19525	9,25
607 2	2	2022	14860	3	198	2022249344	10034457 338	1	3	10/02/2022 08:57	10/02/2022 12:00	Interna-Não programada-Meio ambiente- Vento	220	1	27742	3,05
607 2	2	2022	14872	14	60	2022249357	AP110096 31	1	3	10/02/2022 08:57	10/02/2022 12:35	Interna-Não programada-Meio ambiente- Vento	220	147	40845	531,8 9
607 2	2	2022	14958	3	146	2022249364	PJ1221220 4	1	3	10/02/2022 08:47	10/02/2022 16:29	Interna-Não programada-Meio ambiente- Vento	13800	13	11608	100,1 0
607 2	2	2022	14968	1	113	2022249365	CL1230602 7	1	3	10/02/2022 00:07	10/02/2022 17:32	Interna-Não programada-Meio ambiente- Descarga Atmosférica	13800	6	10404	104,4 1
607 2	2	2022	14894	4	204	2022249368	PV213478 34	1	3	10/02/2022 08:59	10/02/2022 11:35	Interna-Não programada-Meio ambiente- Descarga Atmosférica	220	7	18174	18,16
607 2	2	2022	15749	31	173	2022249372	SG211570 46	1	3	10/02/2022 09:00	11/02/2022 00:14	Interna-Não programada-Meio ambiente- Vento	220	1	14745	15,23
607 2	2	2022	14985	3	180	2022249373	UR212427 41	1	3	10/02/2022 09:00	10/02/2022 11:29	Interna-Não programada-Meio ambiente- Árvore ou Vegetação	220	1	24135	2,48
607 2	2	2022	16484	33	570	2022249380	MV122607 99	1	3	10/02/2022 09:00	10/02/2022 21:32	Interna-Não programada-Meio ambiente- Descarga Atmosférica	34500	6	6592	75,13
607 2	2	2022	14963	33	152	2022249383	MX213492 06	1	3	10/02/2022 09:01	10/02/2022 22:30	Interna-Não programada-Meio ambiente- Descarga Atmosférica	220	1	27563	13,48
607 2	2	2022	14927	1	90	2022249384	IJ1220062 1	1	3	10/02/2022 09:01	10/02/2022 11:32	Interna-Não programada-Meio ambiente- Descarga Atmosférica	13800	9	3085	22,62
607 2	2	2022	16479	2	386	2022249390	10030736 186	1	3	10/02/2022 09:01	10/02/2022 11:17	Interna-Não programada-Meio ambiente- Vento	220	1	54545	2,25
607 2	2	2022	15749	35	173	2022249392	GF121469 37	1	3	10/02/2022 08:38	10/02/2022 11:21	Interna-Não programada-Meio ambiente- Descarga Atmosférica	34500	255	14745	688,7 8
607 2	2	2022	16476	9	453	2022249393	10019404 083	1	3	10/02/2022 09:02	10/02/2022 19:15	Interna-Não programada-Meio ambiente- Vento	220	1	33521	10,21
607 2	2	2022	14943	2	197	2022249398	40200478 10	1	3	10/02/2022 09:03	10/02/2022 22:55	Interna-Não programada-Meio ambiente- Vento	220	1	14352	13,86
607 2	2	2022	14979	3	202	2022249400	SL2100677 7	1	3	10/02/2022 09:03	11/02/2022 03:41	Interna-Não programada-Meio ambiente- Descarga Atmosférica	220	1	17358	18,62
607 2	2	2022	15749	1	249	2022249413	10017890 533	1	3	10/02/2022 09:04	11/02/2022 07:41	Interna-Não programada-Meio ambiente- Vento	220	1	14745	22,61
607 2	2	2022	14887	34	584	2022249417	IP1207946 4	1	3	10/02/2022 09:00	10/02/2022 11:16	Interna-Não programada-Meio ambiente- Descarga Atmosférica	34500	4	3605	9,05
607 2	2	2022	14881	1	97	2022249421	DV120422 39	1	3	10/02/2022 09:05	10/02/2022 17:07	Interna-Não programada-Meio ambiente- Vento	13800	52	11833	417,6 0
607 2	2	2022	14881	1	97	2022249421	DV120422 39	1	3	10/02/2022 17:01	10/02/2022 17:07	Interna-Não programada-Meio ambiente- Vento	13800	764	11833	75,55
607 2	2	2022	14987	1	372	2022249429	LZ1207223 4	1	3	10/02/2022 09:06	10/02/2022 10:54	Interna-Não programada-Meio ambiente- Descarga Atmosférica	13800	8	17538	14,32
607 2	2	2022	14956	35	261	2022249430	-	1	3	10/02/2022 19:00	11/02/2022 22:13	Interna-Não programada-Meio ambiente- Vento	34500	4	32677	108,8 5
607 2	2	2022	14956	35	261	2022249430	-	1	3	10/02/2022 19:00	11/02/2022 23:02	Interna-Não programada-Meio ambiente- Vento	34500	11	32677	308,3 0
607 2	2	2022	14956	35	261	2022249430	-	1	3	11/02/2022 11:54	11/02/2022 22:13	Interna-Não programada-Meio ambiente- Vento	34500	2	32677	20,65
607 2	2	2022	14945	2	127	2022249432	CX120636 89	1	3	10/02/2022 06:17	10/02/2022 11:24	Interna-Não programada-Meio ambiente- Vento	13800	9	9955	45,96
607 2	2	2022	14861	2	345	2022249434	BG212858 70	1	3	10/02/2022 09:07	10/02/2022 20:53	Interna-Não programada-Meio ambiente- Vento	220	1	4997	11,75
607 2	2	2022	14862	5	5	2022249440	20330984	1	3	10/02/2022 09:08	10/02/2022 11:38	Interna-Não programada-Meio ambiente- Vento	220	1	24199	2,49
607 2	2	2022	14918	31	123	2022249444	ND122188 39	1	3	10/02/2022 07:11	10/02/2022 10:50	Interna-Não programada-Meio ambiente- Vento	34500	27	33566	98,73

607 2	2	2022	14931	2	98	2022249445	69037360 0	1	3	10/02/2022 09:08	10/02/2022 11:26	Interna-Não programada-Meio ambiente- Vento	220	1	19525	2,29
607 2	2	2022	14910	3	55	2022249447	TR210165 99	1	3	10/02/2022 09:09	10/02/2022 12:30	Interna-Não programada-Meio ambiente- Vento	220	1	19387	3,35
607 2	2	2022	14939	2	469	2022249450	UC122800 55	1	3	10/02/2022 09:09	10/02/2022 15:31	Interna-Não programada-Meio ambiente- Descarga Atmosférica	13800	32	13745	203,4 0
607 2	2	2022	15743	1	26	2022249452	BG122636 42	1	3	10/02/2022 09:09	10/02/2022 14:04	Interna-Não programada-Meio ambiente- Vento	13800	3	1533	14,74
607 2	2	2022	14904	1	52	2022249453	BF122745 87	1	3	10/02/2022 09:10	10/02/2022 18:14	Interna-Não programada-Meio ambiente- Vento	13800	3	11676	27,18
607 2	2	2022	15734	2	394	2022249455	KR212379 01	1	3	10/02/2022 09:10	10/02/2022 17:21	Interna-Não programada-Meio ambiente- Vento	220	1	2536	8,19
607 2	2	2022	14916	31	209	2022249457	GH123833 59	1	3	10/02/2022 09:10	10/02/2022 11:45	Interna-Não programada-Meio ambiente- Vento	34500	9	19254	23,13
607 2	2	2022	15741	9	420	2022249463	AP111403 52	1	3	10/02/2022 09:11	10/02/2022 16:57	Interna-Não programada-Meio ambiente- Árvore ou Vegetação	220	20	84980	155,1 2
607 2	2	2022	14917	1	123	2022249467	GY212567 62	1	3	10/02/2022 09:12	10/02/2022 11:37	Interna-Não programada-Meio ambiente- Descarga Atmosférica	220	1	6224	2,41
607 2	2	2022	14885	11	61	2022249468	GN110009 09	1	3	10/02/2022 08:44	10/02/2022 18:24	Interna-Não programada-Meio ambiente- Árvore ou Vegetação	220	133	34928	1283, 56
607 2	2	2022	15749	35	173	2022249471	SG123226 17	1	3	10/02/2022 06:12	10/02/2022 12:15	Interna-Não programada-Meio ambiente- Vento	34500	28	14745	169,2 8
607 2	2	2022	14953	4	330	2022249473	10006535 346	1	3	10/02/2022 09:12	10/02/2022 18:25	Interna-Não programada-Meio ambiente- Vento	220	1	20496	9,20
607 2	2	2022	16481	2	574	2022249478	ZN123573 63	1	3	10/02/2022 07:25	10/02/2022 10:27	Interna-Não programada-Meio ambiente- Descarga Atmosférica	13800	2	5702	6,06
607 2	2	2022	16481	2	574	2022249478	ZN123573 63	1	3	10/02/2022 07:25	10/02/2022 22:35	Interna-Não programada-Meio ambiente- Descarga Atmosférica	13800	1	5702	15,17
607 2	2	2022	14956	2	242	2022249480	MY212366 90	1	3	10/02/2022 09:13	11/02/2022 23:41	Interna-Não programada-Meio ambiente- Descarga Atmosférica	220	2	32677	76,91
607 2	2	2022	15734	2	394	2022249481	KR123769 92	1	3	10/02/2022 09:13	10/02/2022 13:15	Interna-Não programada-Meio ambiente- Vento	13800	78	2536	314,0 8
607 2	2	2022	14973	2	163	2022249483	RB120708 49LD	1	3	10/02/2022 09:24	10/02/2022 21:08	Interna-Não programada-Meio ambiente- Vento	13800	69	12011	809,1 0
607 2	2	2022	16490	6	59	2022249499	11003522	1	3	10/02/2022 09:16	10/02/2022 21:13	Interna-Não programada-Meio ambiente- Vento	220	1	21630	11,95
607 2	2	2022	14978	2	492	2022249503	FA210492 86	1	3	10/02/2022 09:16	10/02/2022 12:37	Interna-Não programada-Meio ambiente- Vento	220	1	8736	3,34
607 2	2	2022	14968	3	156	2022249504	RV120269 16	1	3	10/02/2022 08:16	11/02/2022 09:14	Interna-Não programada-Meio ambiente- Descarga Atmosférica	13800	14	10404	349,4 7
607 2	2	2022	16474	14	61	2022249508	GN120006 03	1	3	10/02/2022 08:57	10/02/2022 15:27	Interna-Não programada-Meio ambiente- Vento	13800	320	18066	2083, 47
607 2	2	2022	15730	2	415	2022249512	RV122608 42	1	3	10/02/2022 09:17	10/02/2022 14:57	Interna-Não programada-Meio ambiente- Vento	13800	4	1282	22,61
607 2	2	2022	14938	1	134	2022249513	NB122168 80	1	3	10/02/2022 09:18	10/02/2022 14:41	Interna-Não programada-Meio ambiente- Descarga Atmosférica	13800	2	13698	10,77
607 2	2	2022	16476	7	453	2022249516	14661895	1	3	10/02/2022 09:18	10/02/2022 18:43	Interna-Não programada-Meio ambiente- Vento	220	1	33521	9,41
607 2	2	2022	14865	1	307	2022249521	10004448 179	1	3	10/02/2022 09:19	10/02/2022 14:02	Interna-Não programada-Meio ambiente- Vento	220	1	17672	4,71
607 2	2	2022	14889	1	308	2022249523	CI2128057 2	1	3	10/02/2022 09:19	10/02/2022 12:19	Interna-Não programada-Meio ambiente- Vento	220	1	20733	2,99
607 2	2	2022	15740	2	420	2022249527	GN120631 42	1	3	10/02/2022 09:02	10/02/2022 12:58	Interna-Não programada-Meio ambiente- Vento	13800	169	51039	664,9 2
607 2	2	2022	15740	2	420	2022249527	GN120631 42	1	3	10/02/2022 09:02	10/02/2022 15:59	Interna-Não programada-Meio ambiente- Vento	13800	171	51039	1186, 84

607 2	2	2022	15749	1	173	2022249531	SG123301 59	1	3	10/02/2022 08:01	10/02/2022 12:23	Interna-Não programada-Meio ambiente- Vento	13800	57	14745	248,2 2
607 2	2	2022	14863	9	5	2022249534	AN111983 63	1	3	10/02/2022 09:11	10/02/2022 11:41	Interna-Não programada-Meio ambiente- Vento	220	147	86055	365,3 8
607 2	2	2022	14949	1	136	2022249542	PO121363 49	1	3	10/02/2022 08:46	10/02/2022 21:31	Interna-Não programada-Meio ambiente- Descarga Atmosférica	13800	23	1841	293,1 3
607 2	2	2022	14976	2	569	2022249543	MY211505 52	1	3	10/02/2022 09:21	10/02/2022 17:17	Interna-Não programada-Meio ambiente- Árvore ou Vegetação	220	1	3327	7,92
607 2	2	2022	15734	35	347	2022249545	KR212763 04	1	3	10/02/2022 09:22	10/02/2022 14:33	Interna-Não programada-Meio ambiente- Vento	220	1	2536	5,17
607 2	2	2022	14860	2	168	2022249551	10015884 358	1	3	10/02/2022 09:23	10/02/2022 12:19	Interna-Não programada-Meio ambiente- Vento	220	1	27742	2,93
607 2	2	2022	14945	2	127	2022249562	NA120278 13	1	3	10/02/2022 09:25	10/02/2022 14:00	Interna-Não programada-Meio ambiente- Vento	13800	1	9955	4,58
607 2	2	2022	14985	31	180	2022249564	NQ123428 21	1	3	10/02/2022 09:25	10/02/2022 18:53	Interna-Não programada-Meio ambiente- Descarga Atmosférica	34500	1	24135	9,46
607 2	2	2022	14934	2	407	2022249573	JT1206216 2	1	3	10/02/2022 09:27	10/02/2022 18:34	Interna-Não programada-Meio ambiente- Vento	13800	32	7178	291,6 4
607 2	2	2022	14923	2	361	2022249576	IR1240291 4	1	3	10/02/2022 08:04	10/02/2022 17:25	Interna-Não programada-Meio ambiente- Descarga Atmosférica	13800	3	32903	28,03
607 2	2	2022	14941	1	92	2022249579	GS123788 82	1	3	10/02/2022 09:27	10/02/2022 14:25	Interna-Não programada-Meio ambiente- Vento	13800	7	7488	34,71
607 2	2	2022	14963	33	152	2022249582	TB121878 57	1	3	10/02/2022 07:56	10/02/2022 15:13	Interna-Não programada-Meio ambiente- Vento	34500	8	27563	58,14
607 2	2	2022	14863	5	580	2022249586	20761946	1	3	10/02/2022 09:28	10/02/2022 19:20	Interna-Não programada-Meio ambiente- Vento	220	1	86055	9,87
607 2	2	2022	14905	1	362	2022249587	NP112280 29	1	3	10/02/2022 09:28	11/02/2022 04:10	Interna-Não programada-Meio ambiente- Descarga Atmosférica	220	1	5444	18,70
607 2	2	2022	14980	1	171	2022249591	SM120221 55	1	3	10/02/2022 06:08	11/02/2022 01:09	Interna-Não programada-Meio ambiente- Descarga Atmosférica	13800	6	13622	114,0 7
607 2	2	2022	14939	2	469	2022249595	CR124080 76	1	3	10/02/2022 09:30	10/02/2022 15:46	Interna-Não programada-Meio ambiente- Vento	13800	1	13745	6,26
607 2	2	2022	15749	34	173	2022249601	SG123219 38	1	3	10/02/2022 07:10	10/02/2022 11:24	Interna-Não programada-Meio ambiente- Vento	34500	18	14745	76,16
607 2	2	2022	14906	3	56	2022249606	10014004 001	1	3	10/02/2022 09:32	10/02/2022 12:46	Interna-Não programada-Meio ambiente- Vento	220	1	31556	3,23
607 2	2	2022	14892	30	37	2022249607	CZ122333 47	1	3	10/02/2022 09:32	11/02/2022 09:07	Interna-Não programada-Meio ambiente- Descarga Atmosférica	34500	4	3920	94,33
607 2	2	2022	14940	3	241	2022249612	28600033 02	1	3	10/02/2022 09:32	10/02/2022 11:05	Interna-Não programada-Meio ambiente- Vento	220	1	107006	1,54
607 2	2	2022	14863	5	580	2022249614	AN122730 54	1	3	10/02/2022 08:06	10/02/2022 11:23	Interna-Não programada-Meio ambiente- Vento	13800	36	86055	118,0 1
607 2	2	2022	14872	14	60	2022249615	AP110030 21	1	3	10/02/2022 09:00	10/02/2022 10:20	Interna-Não programada-Meio ambiente- Vento	220	179	40845	236,9 8
607 2	2	2022	14982	3	489	2022249616	10007398 288	1	3	10/02/2022 09:32	10/02/2022 11:02	Interna-Não programada-Meio ambiente- Vento	220	1	35708	1,49
607 2	2	2022	14971	4	421	2022249617	12012197 9	1	3	10/02/2022 09:32	10/02/2022 11:40	Interna-Não programada-Meio ambiente- Vento	220	1	47644	2,12
607 2	2	2022	16476	7	453	2022249629	11621011	1	3	10/02/2022 08:06	10/02/2022 19:21	Interna-Não programada-Meio ambiente- Vento	220	1	33521	11,24
607 2	2	2022	15734	1	186	2022249634	10017614 102	1	3	10/02/2022 09:34	10/02/2022 13:11	Interna-Não programada-Meio ambiente- Vento	220	1	2536	3,60
607 2	2	2022	14894	3	204	2022249635	PV112729 36	1	3	10/02/2022 09:19	10/02/2022 10:15	Interna-Não programada-Meio ambiente- Vento	220	83	18174	76,24
607 2	2	2022	14864	5	344	2022249638	10027924 201	1	3	10/02/2022 09:35	10/02/2022 14:32	Interna-Não programada-Meio ambiente- Vento	220	1	31211	4,95

607 2	2	2022	14894	2	204	2022249640	PV212368 18	1	3	10/02/2022 09:36	10/02/2022 23:39	Interna-Não programada-Meio ambiente- Descarga Atmosférica	220	1	18174	14,04
607 2	2	2022	14889	2	54	2022249648	GD120783 52	1	3	10/02/2022 08:16	10/02/2022 15:40	Interna-Não programada-Meio ambiente- Descarga Atmosférica	13800	20	20733	147,7 8
607 2	2	2022	14962	1	41	2022249654	ED120391 50	1	3	10/02/2022 09:04	10/02/2022 15:09	Interna-Não programada-Meio ambiente- Vento	13800	14	15099	84,97
607 2	2	2022	14911	1	71	2022249656	90070770	1	3	10/02/2022 09:38	10/02/2022 12:31	Interna-Não programada-Meio ambiente- Vento	220	1	14941	2,88
607 2	2	2022	14939	1	112	2022249660	10021917 874	1	3	10/02/2022 09:39	10/02/2022 14:02	Interna-Não programada-Meio ambiente- Vento	220	1	13745	4,38
607 2	2	2022	14934	2	407	2022249662	SX2120068 7	1	3	10/02/2022 09:39	11/02/2022 11:27	Interna-Não programada-Meio ambiente- Vento	220	1	7178	25,79
607 2	2	2022	14858	4	373	2022249664	LA112613 89	1	3	10/02/2022 09:39	10/02/2022 12:01	Interna-Não programada-Meio ambiente- Árvore ou Vegetação	220	56	67116	131,6 8
607 2	2	2022	14862	5	5	2022249670	AN110904 54	1	3	10/02/2022 09:34	10/02/2022 10:13	Interna-Não programada-Meio ambiente- Descarga Atmosférica	220	173	24199	111,1 0
607 2	2	2022	14964	32	156	2022249673	6521242	1	3	10/02/2022 09:40	10/02/2022 18:51	Interna-Não programada-Meio ambiente- Vento	34500	2	27448	18,37
607 2	2	2022	15747	5	148	2022249675	46006845 3	1	3	10/02/2022 09:40	10/02/2022 17:33	Interna-Não programada-Meio ambiente- Vento	220	1	14836	7,87
607 2	2	2022	14886	2	326	2022249680	NH123904 43	1	3	10/02/2022 09:41	10/02/2022 16:06	Interna-Não programada-Meio ambiente- Vento	13800	5	5536	32,01
607 2	2	2022	14906	3	56	2022249685	10024072 077	1	3	10/02/2022 09:42	11/02/2022 02:53	Interna-Não programada-Meio ambiente- Vento	220	1	31556	17,18
607 2	2	2022	14933	1	102	2022249687	JA2129813 1	1	3	10/02/2022 09:42	10/02/2022 17:59	Interna-Não programada-Meio ambiente- Descarga Atmosférica	220	2	19127	16,54
607 2	2	2022	14906	3	56	2022249691	GE104372 82	1	3	10/02/2022 09:41	10/02/2022 11:24	Interna-Não programada-Meio ambiente- Vento	13800	274	31556	469,0 0
607 2	2	2022	14906	3	56	2022249691	GE104372 82	1	3	10/02/2022 09:41	10/02/2022 20:18	Interna-Não programada-Meio ambiente- Vento	13800	4	31556	42,48
607 2	2	2022	14936	1	237	2022249695	AN110177 68	1	3	10/02/2022 09:44	10/02/2022 13:42	Interna-Não programada-Meio ambiente- Descarga Atmosférica	220	176	40763	697,6 0
607 2	2	2022	16484	32	570	2022249697	CP213709 39	1	3	10/02/2022 09:44	11/02/2022 08:09	Interna-Não programada-Meio ambiente- Descarga Atmosférica	220	1	6592	22,41
607 2	2	2022	14892	1	37	2022249699	CZ211021 10	1	3	10/02/2022 09:44	10/02/2022 11:29	Interna-Não programada-Meio ambiente- Descarga Atmosférica	220	1	3920	1,74
607 2	2	2022	14924	32	88	2022249700	IB1240455 1	1	3	10/02/2022 09:43	10/02/2022 12:00	Interna-Não programada-Meio ambiente- Descarga Atmosférica	34500	9	10061	20,42
607 2	2	2022	14933	1	102	2022249702	JA2121698 1	1	3	10/02/2022 09:45	10/02/2022 21:27	Interna-Não programada-Meio ambiente- Descarga Atmosférica	220	1	19127	11,70
607 2	2	2022	14939	1	207	2022249704	24300055 24	1	3	10/02/2022 09:45	10/02/2022 13:02	Interna-Não programada-Meio ambiente- Vento	220	1	13745	3,28
607 2	2	2022	14982	1	489	2022249709	CN210701 41	1	3	10/02/2022 09:46	10/02/2022 12:34	Interna-Não programada-Meio ambiente- Vento	220	1	35708	2,79
607 2	2	2022	14924	30	88	2022249710	IX2138001 8	1	3	10/02/2022 09:46	10/02/2022 17:15	Interna-Não programada-Meio ambiente- Descarga Atmosférica	220	2	10061	14,94
607 2	2	2022	15738	4	62	2022249711	GN120359 15	1	3	10/02/2022 09:28	10/02/2022 11:57	Interna-Não programada-Meio ambiente- Vento	13800	79	39227	195,3 7
607 2	2	2022	14981	7	498	2022249714	SW124952 08	1	3	10/02/2022 09:47	11/02/2022 19:01	Interna-Não programada-Meio ambiente- Árvore ou Vegetação	13800	1	54589	33,24
607 2	2	2022	14868	1	16	2022249719	DI1218830 3	1	3	10/02/2022 09:49	11/02/2022 01:14	Interna-Não programada-Meio ambiente- Descarga Atmosférica	13800	29	2346	447,0 8
607 2	2	2022	14876	1	23	2022249721	IT1203072 0	1	3	10/02/2022 09:49	10/02/2022 14:12	Interna-Não programada-Meio ambiente- Vento	13800	10	10279	43,80
607 2	2	2022	14973	1	163	2022249723	78002749 8	1	3	10/02/2022 09:49	11/02/2022 06:22	Interna-Não programada-Meio ambiente- Vento	220	1	12011	20,53

607 2	2	2022	14963	33	152	2022249724	UC122859 21	1	3	10/02/2022 06:27	10/02/2022 21:10	Interna-Não programada-Meio ambiente- Descarga Atmosférica	34500	58	27563	853,2 6
607 2	2	2022	14964	3	156	2022249725	QI2115234 9	1	3	10/02/2022 09:50	10/02/2022 11:44	Interna-Não programada-Meio ambiente- Vento	220	1	27448	1,90
607 2	2	2022	14922	2	83	2022249726	58000594 0	1	3	10/02/2022 09:50	10/02/2022 12:40	Interna-Não programada-Meio ambiente- Vento	220	1	10659	2,83
607 2	2	2022	14918	2	429	2022249727	15000000 39	1	3	10/02/2022 09:50	10/02/2022 13:58	Interna-Não programada-Meio ambiente- Vento	220	1	33566	4,13
607 2	2	2022	14973	33	133	2022249731	CX213144 25	1	3	10/02/2022 09:51	10/02/2022 22:23	Interna-Não programada-Meio ambiente- Descarga Atmosférica	220	1	12011	12,53
607 2	2	2022	14918	33	123	2022249734	PS2125628 3	1	3	10/02/2022 09:51	10/02/2022 19:15	Interna-Não programada-Meio ambiente- Descarga Atmosférica	220	2	33566	18,79
607 2	2	2022	14968	33	327	2022249736	TD212134 58	1	3	10/02/2022 09:51	10/02/2022 15:37	Interna-Não programada-Meio ambiente- Descarga Atmosférica	220	1	10404	5,76
607 2	2	2022	14964	1	156	2022249741	QI2140309 6	1	3	10/02/2022 09:51	10/02/2022 14:43	Interna-Não programada-Meio ambiente- Descarga Atmosférica	220	3	27448	14,56
607 2	2	2022	14941	1	92	2022249742	GS212525 67	1	3	10/02/2022 09:51	10/02/2022 14:08	Interna-Não programada-Meio ambiente- Vento	220	1	7488	4,27
607 2	2	2022	14905	2	196	2022249743	10008245 639	1	3	10/02/2022 09:51	10/02/2022 12:55	Interna-Não programada-Meio ambiente- Vento	220	1	5444	3,05
607 2	2	2022	14912	2	395	2022249746	MR210002 90	1	3	10/02/2022 09:52	11/02/2022 11:13	Interna-Não programada-Meio ambiente- Vento	220	1	6746	25,35
607 2	2	2022	14957	1	145	2022249749	PG212558 70	1	3	10/02/2022 09:52	10/02/2022 15:26	Interna-Não programada-Meio ambiente- Descarga Atmosférica	220	1	4524	5,55
607 2	2	2022	16476	10	453	2022249750	10003232 024	1	3	10/02/2022 09:53	10/02/2022 15:58	Interna-Não programada-Meio ambiente- Vento	220	1	33521	6,08
607 2	2	2022	14923	3	85	2022249756	IV1220609 8	1	3	10/02/2022 09:54	11/02/2022 11:11	Interna-Não programada-Meio ambiente- Descarga Atmosférica	13800	2	32903	50,56
607 2	2	2022	14863	7	5	2022249757	AN113744 60	1	3	10/02/2022 09:54	10/02/2022 13:06	Interna-Não programada-Meio ambiente- Vento	220	10	86055	31,93
607 2	2	2022	14979	3	202	2022249758	SC122064 94	1	3	10/02/2022 09:54	10/02/2022 11:57	Interna-Não programada-Meio ambiente- Descarga Atmosférica	13800	12	17358	24,49
607 2	2	2022	14862	5	5	2022249760	20020132	1	3	10/02/2022 09:55	10/02/2022 18:26	Interna-Não programada-Meio ambiente- Vento	220	1	24199	8,51
607 2	2	2022	14945	32	337	2022249763	MZ123486 62	1	3	10/02/2022 09:51	10/02/2022 10:38	Interna-Não programada-Meio ambiente- Vento	34500	4	9955	3,10
607 2	2	2022	14866	1	12	2022249764	75001055 1	1	3	10/02/2022 09:55	10/02/2022 11:24	Interna-Não programada-Meio ambiente- Vento	220	1	2481	1,47
607 2	2	2022	14877	31	25	2022249767	BT211248 38	1	3	10/02/2022 09:56	10/02/2022 19:15	Interna-Não programada-Meio ambiente- Descarga Atmosférica	220	1	7423	9,31
607 2	2	2022	14906	2	56	2022249770	55008981 0	1	3	10/02/2022 09:56	10/02/2022 11:28	Interna-Não programada-Meio ambiente- Vento	220	1	31556	1,52
607 2	2	2022	14918	31	123	2022249774	ND123941 09	1	3	10/02/2022 07:37	10/02/2022 11:56	Interna-Não programada-Meio ambiente- Vento	34500	44	33566	189,8 1
607 2	2	2022	14989	1	80	2022249775	30168650	1	3	10/02/2022 09:57	10/02/2022 13:05	Interna-Não programada-Meio ambiente- Vento	220	1	24059	3,13
607 2	2	2022	14906	2	56	2022249777	55011353 8	1	3	10/02/2022 09:58	10/02/2022 14:07	Interna-Não programada-Meio ambiente- Vento	220	1	31556	4,15
607 2	2	2022	14889	2	54	2022249779	GD212156 83	1	3	10/02/2022 09:58	10/02/2022 15:00	Interna-Não programada-Meio ambiente- Descarga Atmosférica	220	1	20733	5,03
607 2	2	2022	14985	1	180	2022249784	64005221 6	1	3	10/02/2022 09:59	10/02/2022 13:23	Interna-Não programada-Meio ambiente- Vento	220	1	24135	3,40
607 2	2	2022	16480	5	386	2022249786	10023991 621	1	3	10/02/2022 09:59	10/02/2022 12:13	Interna-Não programada-Meio ambiente- Vento	220	1	25416	2,22
607 2	2	2022	15727	3	322	2022249787	BV121395 84LD	1	3	10/02/2022 09:39	10/02/2022 19:14	Interna-Não programada-Meio ambiente- Vento	13800	192	12881	1837, 60

607 2	2	2022	15727	3	322	2022249787	BV121395 84LD	1	3	10/02/2022 19:07	10/02/2022 19:14	Interna-Não programada-Meio ambiente- Vento	13800	1168	12881	131,4 0
607 2	2	2022	14859	3	588	2022249788	10014006 756	1	3	10/02/2022 09:59	10/02/2022 13:17	Interna-Não programada-Meio ambiente- Vento	220	1	27345	3,29
607 2	2	2022	14924	33	88	2022249793	IB1223057 8	1	3	10/02/2022 09:59	10/02/2022 17:29	Interna-Não programada-Meio ambiente- Descarga Atmosférica	34500	3	10061	22,45
607 2	2	2022	16478	1	350	2022249794	AO320000 20	1	3	10/02/2022 08:55	10/02/2022 16:16	Interna-Não programada-Meio ambiente- Vento	13800	31	8706	227,4 1
607 2	2	2022	14939	2	469	2022249795	UC112696 11	1	3	10/02/2022 10:00	11/02/2022 15:16	Interna-Não programada-Meio ambiente- Vento	220	1	13745	29,26
607 2	2	2022	15741	11	420	2022249803	10003273 561	1	3	10/02/2022 10:01	11/02/2022 09:51	Interna-Não programada-Meio ambiente- Vento	220	1	84980	23,82
607 2	2	2022	15727	3	322	2022249805	BV123662 78	1	3	10/02/2022 10:02	10/02/2022 20:57	Interna-Não programada-Meio ambiente- Descarga Atmosférica	13800	95	12881	1036, 77
607 2	2	2022	15744	3	103	2022249807	29002626 0	1	3	10/02/2022 10:02	11/02/2022 05:24	Interna-Não programada-Meio ambiente- Vento	220	1	24306	19,36
607 2	2	2022	14953	1	19	2022249808	JD1214301 8	1	3	10/02/2022 09:49	10/02/2022 13:33	Interna-Não programada-Meio ambiente- Descarga Atmosférica	13800	24	20496	89,54
607 2	2	2022	14886	2	326	2022249812	CR123980 61	1	3	10/02/2022 10:03	10/02/2022 14:07	Interna-Não programada-Meio ambiente- Vento	13800	19	5536	76,99
607 2	2	2022	14913	4	73	2022249813	GT120001 00	1	3	10/02/2022 05:50	10/02/2022 11:49	Interna-Não programada-Meio ambiente- Vento	13800	19	15972	113,6 6
607 2	2	2022	14916	32	209	2022249817	6891810	1	3	10/02/2022 07:46	10/02/2022 15:02	Interna-Não programada-Meio ambiente- Vento	34500	14	19254	101,5 7
607 2	2	2022	14920	2	334	2022249818	NV311887 61	1	3	10/02/2022 10:05	10/02/2022 13:10	Interna-Não programada-Meio ambiente- Descarga Atmosférica	220	3	14563	9,24
607 2	2	2022	14961	32	325	2022249823	PI2124191 1	1	3	10/02/2022 10:05	10/02/2022 13:53	Interna-Não programada-Meio ambiente- Descarga Atmosférica	220	1	40614	3,78
607 2	2	2022	14927	30	992	2022249827	AE213019 34	1	3	10/02/2022 10:06	10/02/2022 19:01	Interna-Não Programada-Meio ambiente- Inundação	220	1	3085	8,90
607 2	2	2022	14943	3	197	2022249828	IH2131703 4	1	3	10/02/2022 10:06	10/02/2022 13:29	Interna-Não programada-Meio ambiente- Descarga Atmosférica	220	1	14352	3,37
607 2	2	2022	14986	2	379	2022249832	UT122655 85	1	3	10/02/2022 10:08	10/02/2022 12:04	Interna-Não programada-Meio ambiente- Vento	13800	29	2117	55,70
607 2	2	2022	14969	5	160	2022249839	63012221 0	1	3	10/02/2022 10:10	10/02/2022 22:30	Interna-Não programada-Meio ambiente- Vento	220	1	40768	12,33
607 2	2	2022	14858	2	373	2022249841	10004691 677	1	3	10/02/2022 10:10	10/02/2022 13:56	Interna-Não programada-Meio ambiente- Vento	220	1	67116	3,76
607 2	2	2022	14963	33	152	2022249847	MX123919 87	1	3	10/02/2022 09:00	10/02/2022 20:55	Interna-Não programada-Meio ambiente- Descarga Atmosférica	34500	18	27563	214,2 1
607 2	2	2022	14944	4	124	2022249851	MR214055 72	1	3	10/02/2022 10:11	10/02/2022 16:01	Interna-Não programada-Meio ambiente- Descarga Atmosférica	220	1	24138	5,84
607 2	2	2022	15749	32	173	2022249853	CX212900 68	1	3	10/02/2022 10:11	11/02/2022 08:15	Interna-Não programada-Meio ambiente- Descarga Atmosférica	220	1	14745	22,06
607 2	2	2022	15747	5	148	2022249866	PR124047 84	1	3	10/02/2022 10:12	10/02/2022 13:32	Interna-Não programada-Meio ambiente- Árvore ou Vegetação	13800	134	14836	446,5 2
607 2	2	2022	15747	5	148	2022249866	PR124047 84	1	3	10/02/2022 10:12	10/02/2022 15:55	Interna-Não programada-Meio ambiente- Árvore ou Vegetação	13800	117	14836	668,3 6
607 2	2	2022	15747	5	148	2022249866	PR124047 84	1	3	10/02/2022 13:35	10/02/2022 17:45	Interna-Não programada-Meio ambiente- Árvore ou Vegetação	13800	134	14836	558,8 5
607 2	2	2022	14942	6	233	2022249868	14754356	1	3	10/02/2022 10:12	11/02/2022 00:16	Interna-Não programada-Meio ambiente- Vento	220	1	53697	14,06
607 2	2	2022	14917	1	123	2022249870	IA1223213 1	1	3	10/02/2022 08:09	10/02/2022 15:11	Interna-Não programada-Meio ambiente- Vento	13800	3	6224	21,07
607 2	2	2022	14961	1	217	2022249871	PI1132558 3	1	3	10/02/2022 10:13	10/02/2022 11:59	Interna-Não programada-Meio ambiente- Vento	220	77	40614	135,5 8

607 2	2	2022	14898	2	50	2022249892	EA120401 00	1	3	10/02/2022 10:18	10/02/2022 12:08	Interna-Não programada-Meio ambiente- Descarga Atmosférica	13800	18	12563	32,86
607 2	2	2022	14934	2	407	2022249893	JT2115096 5	1	3	10/02/2022 10:19	10/02/2022 20:17	Interna-Não programada-Meio ambiente- Descarga Atmosférica	220	1	7178	9,97
607 2	2	2022	14862	5	5	2022249897	21348870	1	3	10/02/2022 10:19	10/02/2022 13:24	Interna-Não programada-Meio ambiente- Vento	220	1	24199	3,07
607 2	2	2022	14918	31	123	2022249908	ND211177 05	1	3	10/02/2022 10:20	10/02/2022 17:48	Interna-Não programada-Meio ambiente- Vento	220	1	33566	7,45
607 2	2	2022	14930	35	374	2022249917	FA124375 55	1	3	10/02/2022 10:22	10/02/2022 13:30	Interna-Não programada-Meio ambiente- Vento	34500	9	54150	28,12
607 2	2	2022	14959	1	556	2022249919	PH122438 55	1	3	10/02/2022 10:22	10/02/2022 19:32	Interna-Não programada-Meio ambiente- Descarga Atmosférica	13800	1	5662	9,16
607 2	2	2022	14963	2	414	2022249921	TB123916 46	1	3	10/02/2022 08:24	10/02/2022 19:25	Interna-Não programada-Meio ambiente- Descarga Atmosférica	13800	6	27563	66,08
607 2	2	2022	15742	3	99	2022249926	10018374 407	1	3	10/02/2022 10:23	10/02/2022 13:31	Interna-Não programada-Meio ambiente- Vento	220	1	23634	3,13
607 2	2	2022	15730	32	245	2022249932	RV211919 01	1	3	10/02/2022 10:24	10/02/2022 19:13	Interna-Não programada-Meio ambiente- Descarga Atmosférica	220	1	1282	8,81
607 2	2	2022	14885	9	61	2022249937	10295460	1	3	10/02/2022 10:11	10/02/2022 21:47	Interna-Não programada-Meio ambiente- Vento	220	1	34928	11,59
607 2	2	2022	14877	2	165	2022249939	RN120784 27	1	3	10/02/2022 10:20	11/02/2022 10:47	Interna-Não programada-Meio ambiente- Descarga Atmosférica	13800	5	7423	122,2 2
607 2	2	2022	16491	3	202	2022249947	SL2104682 6	1	3	10/02/2022 10:25	10/02/2022 19:38	Interna-Não programada-Meio ambiente- Vento	220	1	17541	9,21
607 2	2	2022	14889	6	34	2022249948	CT210755 24	1	3	10/02/2022 10:25	10/02/2022 17:35	Interna-Não programada-Meio ambiente- Descarga Atmosférica	220	1	20733	7,16
607 2	2	2022	14988	2	181	2022249956	VI2129189 0	1	3	10/02/2022 10:27	10/02/2022 15:10	Interna-Não programada-Meio ambiente- Descarga Atmosférica	220	1	4285	4,72
607 2	2	2022	16487	4	63	2022249961	GN111801 08	1	3	10/02/2022 10:17	10/02/2022 13:30	Interna-Não programada-Meio ambiente- Vento	220	84	42291	271,1 1
607 2	2	2022	16484	3	570	2022249962	10028908 510	1	3	10/02/2022 10:27	11/02/2022 00:48	Interna-Não programada-Meio ambiente- Vento	220	1	6592	14,34
607 2	2	2022	14988	2	181	2022249965	VI2112209 7	1	3	10/02/2022 10:28	10/02/2022 16:19	Interna-Não programada-Meio ambiente- Descarga Atmosférica	220	2	4285	11,69
607 2	2	2022	14953	2	19	2022249972	JD1230861 6	1	3	10/02/2022 09:15	10/02/2022 17:31	Interna-Não programada-Meio ambiente- Vento	13800	6	20496	49,53
607 2	2	2022	14920	2	334	2022249973	NV122724 56	1	3	10/02/2022 10:29	10/02/2022 12:23	Interna-Não programada-Meio ambiente- Descarga Atmosférica	13800	7	14563	13,21
607 2	2	2022	14937	8	237	2022249977	AN112057 25	1	3	10/02/2022 09:56	10/02/2022 14:20	Interna-Não programada-Meio ambiente- Vento	220	108	33449	474,7 2
607 2	2	2022	14962	1	41	2022249980	11300035 56	1	3	10/02/2022 10:31	10/02/2022 14:53	Interna-Não programada-Meio ambiente- Vento	220	1	15099	4,36
607 2	2	2022	14963	3	152	2022249988	MU12285 908	1	3	10/02/2022 10:32	10/02/2022 22:05	Interna-Não programada-Meio ambiente- Descarga Atmosférica	13800	4	27563	46,14
607 2	2	2022	14876	1	23	2022249992	BJ122234 4	1	3	10/02/2022 10:33	10/02/2022 16:52	Interna-Não programada-Meio ambiente- Vento	220	1	10279	6,31
607 2	2	2022	14896	1	524	2022249994	BV211979 54	1	3	10/02/2022 10:34	11/02/2022 14:30	Interna-Não programada-Meio ambiente- Vento	220	1	4316	27,93
607 2	2	2022	15749	2	578	2022249995	96400003 52	1	3	10/02/2022 10:34	10/02/2022 13:42	Interna-Não programada-Meio ambiente- Vento	220	1	14745	3,13
607 2	2	2022	14973	32	163	2022250008	RB122013 63	1	3	10/02/2022 09:41	11/02/2022 02:20	Interna-Não programada-Meio ambiente- Vento	34500	14	12011	233,1 7
607 2	2	2022	14972	3	162	2022250011	PJ1223380 7	1	3	10/02/2022 07:04	10/02/2022 13:26	Interna-Não programada-Meio ambiente- Descarga Atmosférica	13800	8	2349	50,89
607 2	2	2022	14944	2	426	2022250011	PJ1223380 7	1	3	10/02/2022 07:04	10/02/2022 13:26	Interna-Não programada-Meio ambiente- Descarga Atmosférica	13800	37	24138	235,3 8

607 2	2	2022	14978	34	216	2022250019	TL2124294 7	1	3	10/02/2022 10:38	10/02/2022 17:32	Interna-Não programada-Meio ambiente- Vento	220	1	8736	6,89
607 2	2	2022	14980	31	171	2022250021	SM113586 79	1	3	10/02/2022 10:39	10/02/2022 18:52	Interna-Não programada-Meio ambiente- Vento	220	1	13622	8,21
607 2	2	2022	14964	2	486	2022250023	QI1240016 2	1	3	10/02/2022 10:10	10/02/2022 16:29	Interna-Não programada-Meio ambiente- Descarga Atmosférica	13800	2	27448	12,62
607 2	2	2022	14973	2	163	2022250024	10020290 657	1	3	10/02/2022 10:39	11/02/2022 07:16	Interna-Não programada-Meio ambiente- Vento	220	1	12011	20,60
607 2	2	2022	14863	6	5	2022250026	AN122611 77	1	3	10/02/2022 10:36	10/02/2022 13:39	Interna-Não programada-Meio ambiente- Vento	13800	43	86055	130,9 9
607 2	2	2022	14964	1	156	2022250028	10015564 256	1	3	10/02/2022 10:40	10/02/2022 17:17	Interna-Não programada-Meio ambiente- Vento	220	1	27448	6,61
607 2	2	2022	14982	6	489	2022250030	10033900 270	1	3	10/02/2022 10:40	10/02/2022 12:42	Interna-Não programada-Meio ambiente- Vento	220	1	35708	2,02
607 2	2	2022	14928	1	91	2022250031	IW213301 09	1	3	10/02/2022 10:40	10/02/2022 15:52	Interna-Não programada-Meio ambiente- Vento	220	1	12002	5,18
607 2	2	2022	14922	1	46	2022250032	IP1215249 4RE	1	3	10/02/2022 10:41	10/02/2022 12:52	Interna-Não programada-Meio ambiente- Vento	13800	33	10659	72,00
607 2	2	2022	14924	33	88	2022250041	IB1222016 2	1	3	10/02/2022 10:33	10/02/2022 16:11	Interna-Não programada-Meio ambiente- Descarga Atmosférica	34500	4	10061	22,53
607 2	2	2022	14959	1	556	2022250042	19300222 47	1	3	10/02/2022 10:42	10/02/2022 22:51	Interna-Não programada-Meio ambiente- Vento	220	1	5662	12,14
607 2	2	2022	16479	3	386	2022250044	10011493 770	1	3	10/02/2022 10:43	10/02/2022 13:36	Interna-Não programada-Meio ambiente- Vento	220	1	54545	2,88
607 2	2	2022	14881	2	30	2022250045	CP122489 81	1	3	10/02/2022 08:01	11/02/2022 16:39	Interna-Não programada-Meio ambiente- Descarga Atmosférica	13800	8	11833	261,0 1
607 2	2	2022	14954	32	346	2022250046	LZ2131400 2	1	3	10/02/2022 10:43	10/02/2022 12:36	Interna-Não programada-Meio ambiente- Descarga Atmosférica	220	1	3357	1,87
607 2	2	2022	14894	2	204	2022250053	PV211354 33	1	3	10/02/2022 10:44	10/02/2022 19:01	Interna-Não programada-Meio ambiente- Vento	220	1	18174	8,27
607 2	2	2022	16478	2	350	2022250055	AO111895 73	1	3	10/02/2022 14:52	10/02/2022 17:11	Interna-Não programada-Meio ambiente- Árvore ou Vegetação	220	29	8706	67,56
607 2	2	2022	14962	1	151	2022250060	PK122932 31	1	3	10/02/2022 08:38	10/02/2022 14:15	Interna-Não programada-Meio ambiente- Descarga Atmosférica	13800	21	15099	117,9 2
607 2	2	2022	14877	1	165	2022250061	JR1200874 7	1	3	10/02/2022 10:45	10/02/2022 13:23	Interna-Não programada-Meio ambiente- Vento	13800	1	7423	2,62
607 2	2	2022	14964	2	156	2022250062	80088016	1	3	10/02/2022 10:45	10/02/2022 17:25	Interna-Não programada-Meio ambiente- Vento	220	1	27448	6,65
607 2	2	2022	15730	1	235	2022250065	63050286 9	1	3	10/02/2022 10:45	11/02/2022 05:41	Interna-Não programada-Meio ambiente- Descarga Atmosférica	220	1	1282	18,92
607 2	2	2022	15749	35	173	2022250067	SG211900 88	1	3	10/02/2022 10:45	11/02/2022 08:09	Interna-Não programada-Meio ambiente- Descarga Atmosférica	220	1	14745	21,39
607 2	2	2022	14917	1	123	2022250070	GY123938 12	1	3	10/02/2022 08:09	10/02/2022 12:43	Interna-Não programada-Meio ambiente- Descarga Atmosférica	13800	27	6224	123,0 6
607 2	2	2022	14963	3	152	2022250073	84014435 0	1	3	10/02/2022 10:46	11/02/2022 07:23	Interna-Não programada-Meio ambiente- Vento	220	1	27563	20,61
607 2	2	2022	14970	2	160	2022250078	63003816 8	1	3	10/02/2022 10:46	10/02/2022 19:13	Interna-Não programada-Meio ambiente- Vento	220	1	30388	8,44
607 2	2	2022	14985	3	180	2022250089	64009288 3	1	3	10/02/2022 10:48	10/02/2022 15:00	Interna-Não programada-Meio ambiente- Vento	220	1	24135	4,19
607 2	2	2022	15749	1	249	2022250092	37900039 16	1	3	10/02/2022 10:49	11/02/2022 09:27	Interna-Não programada-Meio ambiente- Vento	220	1	14745	22,63
607 2	2	2022	14898	1	50	2022250093	IY2103176 4	1	3	10/02/2022 10:49	10/02/2022 16:46	Interna-Não programada-Meio ambiente- Descarga Atmosférica	220	1	12563	5,95
607 2	2	2022	14894	2	204	2022250102	10035487 753	1	3	10/02/2022 10:52	10/02/2022 12:59	Interna-Não programada-Meio ambiente- Vento	220	1	18174	2,12

607 2	2	2022	14913	2	73	2022250109	10011013 549	1	3	10/02/2022 10:52	10/02/2022 14:35	Interna-Não programada-Meio ambiente- Vento	220	1	15972	3,70
607 2	2	2022	14987	3	201	2022250114	-	1	3	10/02/2022 10:53	11/02/2022 14:05	Interna-Não programada-Meio ambiente- Vento	13800	3	17538	81,60
607 2	2	2022	14987	3	201	2022250114	-	1	3	11/02/2022 09:08	11/02/2022 14:05	Interna-Não programada-Meio ambiente- Vento	13800	203	17538	1003, 95
607 2	2	2022	14858	2	373	2022250115	48300293 29	1	3	10/02/2022 10:53	10/02/2022 14:30	Interna-Não programada-Meio ambiente- Vento	220	1	67116	3,61
607 2	2	2022	14862	2	2	2022250125	AA212835 92	1	3	10/02/2022 10:55	11/02/2022 01:47	Interna-Não programada-Meio ambiente- Vento	220	1	24199	14,86
607 2	2	2022	14939	2	112	2022250126	MQ12244 393	1	3	10/02/2022 07:41	10/02/2022 14:54	Interna-Não programada-Meio ambiente- Descarga Atmosférica	13800	15	13745	108,2 0
607 2	2	2022	14963	2	414	2022250137	PO122655 11	1	3	10/02/2022 10:58	11/02/2022 13:14	Interna-Não programada-Meio ambiente- Descarga Atmosférica	13800	2	27563	52,53
607 2	2	2022	14979	3	202	2022250141	10023434 927	1	3	10/02/2022 10:59	10/02/2022 16:45	Interna-Não programada-Meio ambiente- Vento	220	1	17358	5,76
607 2	2	2022	14905	2	362	2022250142	11500212 80	1	3	10/02/2022 10:59	10/02/2022 18:14	Interna-Não programada-Meio ambiente- Descarga Atmosférica	220	1	5444	7,25
607 2	2	2022	14902	4	49	2022250148	90002141 0	1	3	10/02/2022 10:59	10/02/2022 17:32	Interna-Não programada-Meio ambiente- Vento	220	1	5251	6,54
607 2	2	2022	14889	1	308	2022250154	NE110000 51	1	3	10/02/2022 11:01	10/02/2022 22:40	Interna-Não programada-Meio ambiente- Vento	220	97	20733	1129, 94
607 2	2	2022	14889	1	308	2022250154	NE110000 51	1	3	10/02/2022 15:38	10/02/2022 17:57	Interna-Não programada-Meio ambiente- Vento	220	135	20733	312,5 6
607 2	2	2022	14941	1	92	2022250155	GS121214 53	1	3	10/02/2022 11:01	11/02/2022 10:41	Interna-Não programada-Meio ambiente- Descarga Atmosférica	13800	2	7488	47,33
607 2	2	2022	16493	1	338	2022250165	LB2104048 6	1	3	10/02/2022 11:04	10/02/2022 11:42	Interna-Não programada-Meio ambiente- Vento	220	1	16284	0,63
607 2	2	2022	16475	4	453	2022250173	AP121277 89	1	3	10/02/2022 09:14	10/02/2022 12:54	Interna-Não programada-Meio ambiente- Vento	13800	1	49215	3,65
607 2	2	2022	15747	5	148	2022250175	PR212728 20	1	3	10/02/2022 11:06	10/02/2022 17:46	Interna-Não programada-Meio ambiente- Descarga Atmosférica	220	1	14836	6,65
607 2	2	2022	14892	1	37	2022250178	CZ122288 98	1	3	10/02/2022 10:56	10/02/2022 14:53	Interna-Não programada-Meio ambiente- Descarga Atmosférica	13800	4	3920	15,78
607 2	2	2022	14911	1	71	2022250182	GS212171 72	1	3	10/02/2022 11:07	10/02/2022 15:30	Interna-Não programada-Meio ambiente- Descarga Atmosférica	220	1	14941	4,37
607 2	2	2022	16475	4	453	2022250185	AP114026 70	1	3	10/02/2022 11:08	10/02/2022 11:32	Interna-Não programada-Meio ambiente- Vento	220	85	49215	33,41
607 2	2	2022	14890	1	506	2022250200	CY212313 45	1	3	10/02/2022 11:10	10/02/2022 21:51	Interna-Não programada-Meio ambiente- Descarga Atmosférica	220	1	47064	10,67
607 2	2	2022	14962	2	358	2022250202	PK122933 74	1	3	10/02/2022 11:07	10/02/2022 13:44	Interna-Não programada-Meio ambiente- Vento	13800	15	15099	39,14
607 2	2	2022	14916	32	209	2022250215	SD123178 55	1	3	10/02/2022 11:13	10/02/2022 14:59	Interna-Não programada-Meio ambiente- Descarga Atmosférica	34500	3	19254	11,26
607 2	2	2022	14920	1	489	2022250218	CN184296 12TS	1	3	10/02/2022 09:46	10/02/2022 12:34	Interna-Não programada-Meio ambiente- Vento	13800	2	14563	5,57
607 2	2	2022	14982	1	489	2022250218	CN184296 12TS	1	3	10/02/2022 09:46	10/02/2022 12:34	Interna-Não programada-Meio ambiente- Vento	13800	78	35708	217,3 4
607 2	2	2022	14986	1	379	2022250225	UT184311 96TS	1	3	10/02/2022 11:12	10/02/2022 13:11	Interna-Não programada-Meio ambiente- Vento	13800	79	2117	155,9 4
607 2	2	2022	14863	4	5	2022250227	AN113943 18	1	3	10/02/2022 16:54	10/02/2022 20:07	Interna-Não programada-Meio ambiente- Vento	220	192	86055	616,1 1
607 2	2	2022	14936	5	237	2022250229	10026945 329	1	3	10/02/2022 11:16	10/02/2022 15:31	Interna-Não programada-Meio ambiente- Vento	220	1	40763	4,24
607 2	2	2022	14877	1	165	2022250232	FN124113 13	1	3	10/02/2022 09:40	10/02/2022 16:29	Interna-Não programada-Meio ambiente- Descarga Atmosférica	13800	5	7423	34,04

607 2	2	2022	14945	1	185	2022250236	17800193 88	1	3	10/02/2022 11:17	10/02/2022 15:23	Interna-Não programada-Meio ambiente- Vento	220	1	9955	4,10
607 2	2	2022	14930	1	374	2022250243	FA310426 61	1	3	10/02/2022 11:18	10/02/2022 14:50	Interna-Não programada-Meio ambiente- Vento	220	1	54150	3,52
607 2	2	2022	16479	1	386	2022250250	NJ1121966 9	1	3	10/02/2022 10:48	10/02/2022 15:00	Interna-Não programada-Meio ambiente- Vento	220	1	54545	4,20
607 2	2	2022	14940	1	135	2022250250	NJ1121966 9	1	3	10/02/2022 10:48	10/02/2022 15:00	Interna-Não programada-Meio ambiente- Vento	220	185	107006	777,0 0
607 2	2	2022	14945	1	430	2022250251	MZ123004 44	1	3	10/02/2022 11:19	11/02/2022 16:42	Interna-Não programada-Meio ambiente- Descarga Atmosférica	13800	1	9955	29,38
607 2	2	2022	14918	1	189	2022250254	VB110535 07	1	3	10/02/2022 10:55	10/02/2022 19:10	Interna-Não programada-Meio ambiente- Vento	220	180	33566	1482, 20
607 2	2	2022	16478	2	332	2022250255	GA120351 72LD	1	3	10/02/2022 09:59	10/02/2022 14:41	Interna-Não programada-Meio ambiente- Vento	13800	13	8706	60,92
607 2	2	2022	14934	30	103	2022250257	SX2137142 3	1	3	10/02/2022 11:19	10/02/2022 22:43	Interna-Não programada-Meio ambiente- Vento	220	1	7178	11,39
607 2	2	2022	14863	4	580	2022250259	AN210904 65	1	3	10/02/2022 11:20	10/02/2022 21:37	Interna-Não programada-Meio ambiente- Descarga Atmosférica	220	1	86055	10,28
607 2	2	2022	16478	2	350	2022250262	AO184370 45TS	1	3	10/02/2022 11:08	10/02/2022 16:03	Interna-Não programada-Meio ambiente- Descarga Atmosférica	13800	73	8706	358,6 5
607 2	2	2022	14877	1	25	2022250270	BT111653 22	1	3	10/02/2022 09:39	10/02/2022 17:56	Interna-Não programada-Meio ambiente- Árvore ou Vegetação	220	126	7423	1043, 28
607 2	2	2022	14873	1	456	2022250274	NQ110356 79	1	3	10/02/2022 06:52	10/02/2022 20:45	Interna-Não programada-Meio ambiente- Vento	220	79	6332	1096, 13
607 2	2	2022	14963	33	152	2022250279	TB121853 17	1	3	10/02/2022 11:20	10/02/2022 18:21	Interna-Não programada-Meio ambiente- Descarga Atmosférica	34500	6	27563	42,06
607 2	2	2022	15727	3	322	2022250280	BV120266 82	1	3	10/02/2022 11:13	10/02/2022 16:17	Interna-Não programada-Meio ambiente- Vento	13800	6	12881	30,36
607 2	2	2022	14985	32	180	2022250282	UR123956 52	1	3	10/02/2022 11:24	10/02/2022 15:41	Interna-Não programada-Meio ambiente- Vento	34500	19	24135	81,23
607 2	2	2022	15741	16	420	2022250284	13418385	1	3	10/02/2022 11:24	10/02/2022 12:27	Interna-Não programada-Meio ambiente- Vento	220	1	84980	1,04
607 2	2	2022	16487	4	63	2022250286	GN210001 25	1	3	10/02/2022 11:24	10/02/2022 19:30	Interna-Não programada-Meio ambiente- Vento	220	2	42291	16,18
607 2	2	2022	14907	5	58	2022250291	12318334	1	3	10/02/2022 11:25	10/02/2022 21:26	Interna-Não programada-Meio ambiente- Vento	220	1	45011	10,01
607 2	2	2022	14920	2	304	2022250292	TQ120190 64	1	3	10/02/2022 07:42	10/02/2022 16:17	Interna-Não programada-Meio ambiente- Descarga Atmosférica	13800	11	14563	94,35
607 2	2	2022	16493	2	338	2022250294	LB1235316 6	1	3	10/02/2022 11:05	11/02/2022 10:33	Interna-Não programada-Meio ambiente- Vento	13800	4	16284	93,83
607 2	2	2022	14922	2	83	2022250295	IP1240474 2	1	3	10/02/2022 10:53	10/02/2022 14:33	Interna-Não programada-Meio ambiente- Descarga Atmosférica	13800	4	10659	14,61
607 2	2	2022	14973	2	163	2022250299	RB212971 06	1	3	10/02/2022 11:26	11/02/2022 13:00	Interna-Não programada-Meio ambiente- Vento	220	1	12011	25,55
607 2	2	2022	14890	1	506	2022250304	CT214620 79	1	3	10/02/2022 11:27	10/02/2022 17:52	Interna-Não programada-Meio ambiente- Descarga Atmosférica	220	1	47064	6,41
607 2	2	2022	15733	2	43	2022250310	10601169 38	1	3	10/02/2022 11:28	10/02/2022 16:19	Interna-Não programada-Meio ambiente- Vento	220	1	17588	4,84
607 2	2	2022	14940	1	38	2022250314	26801144 44	1	3	10/02/2022 11:29	10/02/2022 13:23	Interna-Não programada-Meio ambiente- Vento	220	1	107006	1,89
607 2	2	2022	14930	35	374	2022250317	FA113028 88	1	3	10/02/2022 11:30	10/02/2022 23:14	Interna-Não programada-Meio ambiente- Árvore ou Vegetação	220	63	54150	738,8 3
607 2	2	2022	14920	1	364	2022250319	25001271 6	1	3	10/02/2022 11:30	10/02/2022 13:02	Interna-Não programada-Meio ambiente- Vento	220	1	14563	1,53
607 2	2	2022	15749	35	173	2022250323	CX122016 10	1	3	10/02/2022 11:26	10/02/2022 19:08	Interna-Não programada-Meio ambiente- Descarga Atmosférica	34500	174	14745	1337, 53

607 2	2	2022	14949	33	136	2022250325	TA123420 71	1	3	10/02/2022 11:31	10/02/2022 14:56	Interna-Não programada-Meio ambiente- Descarga Atmosférica	34500	1	1841	3,41
607 2	2	2022	14973	33	133	2022250331	CX123918 33	1	3	10/02/2022 09:27	10/02/2022 18:11	Interna-Não programada-Meio ambiente- Descarga Atmosférica	34500	10	12011	87,19
607 2	2	2022	14930	1	374	2022250345	FA211200 55	1	3	10/02/2022 11:34	10/02/2022 16:43	Interna-Não programada-Meio ambiente- Descarga Atmosférica	220	1	54150	5,15
607 2	2	2022	16475	2	453	2022250355	55843809 62	1	3	10/02/2022 11:36	10/02/2022 21:23	Interna-Não programada-Meio ambiente- Vento	220	1	49215	9,78
607 2	2	2022	16493	1	338	2022250356	LB1220583 1	1	3	10/02/2022 11:26	10/02/2022 12:35	Interna-Não programada-Meio ambiente- Vento	13800	21	16284	23,84
607 2	2	2022	14904	32	283	2022250361	BF122745 97	1	3	10/02/2022 11:37	11/02/2022 08:30	Interna-Não programada-Meio ambiente- Descarga Atmosférica	34500	2	11676	41,74
607 2	2	2022	14868	1	16	2022250365	DI1218837 7	1	3	10/02/2022 11:33	10/02/2022 16:17	Interna-Não programada-Meio ambiente- Descarga Atmosférica	13800	12	2346	56,77
607 2	2	2022	14906	3	56	2022250370	GE210000 65	1	3	10/02/2022 11:39	11/02/2022 03:15	Interna-Não programada-Meio ambiente- Descarga Atmosférica	220	1	31556	15,59
607 2	2	2022	15744	3	103	2022250376	JT1103679 9	1	3	10/02/2022 07:23	10/02/2022 20:45	Interna-Não programada-Meio ambiente- Vento	220	22	24306	294,3 9
607 2	2	2022	14887	34	584	2022250385	IP2107946 9	1	3	10/02/2022 11:43	10/02/2022 12:18	Interna-Não programada-Meio ambiente- Descarga Atmosférica	220	1	3605	0,58
607 2	2	2022	14940	1	6	2022250387	10033069 210	1	3	10/02/2022 11:43	10/02/2022 14:17	Interna-Não programada-Meio ambiente- Vento	220	1	107006	2,55
607 2	2	2022	14946	1	312	2022250390	OV211552 06	1	3	10/02/2022 11:44	11/02/2022 00:46	Interna-Não programada-Meio ambiente- Vento	220	1	10759	13,03
607 2	2	2022	14940	31	38	2022250402	DH123050 77	1	3	10/02/2022 11:46	10/02/2022 15:26	Interna-Não programada-Meio ambiente- Descarga Atmosférica	34500	1	107006	3,65
607 2	2	2022	15746	1	563	2022250409	NA120356 50	1	3	10/02/2022 11:30	10/02/2022 19:26	Interna-Não programada-Meio ambiente- Descarga Atmosférica	13800	28	10293	221,7 2
607 2	2	2022	15746	1	563	2022250409	NA120356 50	1	3	10/02/2022 11:30	11/02/2022 18:46	Interna-Não programada-Meio ambiente- Descarga Atmosférica	13800	3	10293	93,76
607 2	2	2022	16475	4	453	2022250433	16952376	1	3	10/02/2022 11:53	10/02/2022 15:08	Interna-Não programada-Meio ambiente- Vento	220	1	49215	3,24
607 2	2	2022	16491	2	473	2022250438	MD123004 25	1	3	10/02/2022 11:44	10/02/2022 17:09	Interna-Não programada-Meio ambiente- Descarga Atmosférica	13800	4	17541	21,61
607 2	2	2022	14940	1	586	2022250439	DH123706 08	1	3	10/02/2022 11:54	10/02/2022 18:07	Interna-Não programada-Meio ambiente- Vento	13800	96	107006	596,9 3
607 2	2	2022	14940	1	586	2022250439	DH123706 08	1	3	10/02/2022 16:31	10/02/2022 18:23	Interna-Não programada-Meio ambiente- Vento	13800	60	107006	111,7 8
607 2	2	2022	15732	2	418	2022250446	DE121311 35	1	3	10/02/2022 11:55	10/02/2022 14:18	Interna-Não programada-Meio ambiente- Descarga Atmosférica	13800	6	15615	14,27
607 2	2	2022	14890	5	34	2022250452	10002230 508	1	3	10/02/2022 11:55	10/02/2022 14:24	Interna-Não programada-Meio ambiente- Vento	220	1	47064	2,47
607 2	2	2022	14963	2	152	2022250464	84003449 0	1	3	10/02/2022 11:58	10/02/2022 23:56	Interna-Não programada-Meio ambiente- Vento	220	1	27563	11,97
607 2	2	2022	14965	3	57	2022250468	AP110388 62	1	3	10/02/2022 11:32	11/02/2022 14:20	Interna-Não programada-Meio ambiente- Vento	220	202	51636	5410, 29
607 2	2	2022	14869	1	14	2022250469	23800077 74	1	3	10/02/2022 11:59	10/02/2022 17:31	Interna-Não programada-Meio ambiente- Vento	220	1	4683	5,53
607 2	2	2022	14858	5	373	2022250473	10009129 195	1	3	10/02/2022 11:59	10/02/2022 15:31	Interna-Não programada-Meio ambiente- Vento	220	1	67116	3,52
607 2	2	2022	14911	1	71	2022250481	GS122038 80	1	3	10/02/2022 11:39	10/02/2022 17:58	Interna-Não programada-Meio ambiente- Vento	13800	26	14941	164,0 7
607 2	2	2022	14911	2	100	2022250483	AZ212353 87	1	3	10/02/2022 12:01	10/02/2022 16:15	Interna-Não programada-Meio ambiente- Descarga Atmosférica	220	1	14941	4,22
607 2	2	2022	14881	1	30	2022250487	93004488 5	1	3	10/02/2022 12:02	11/02/2022 10:33	Interna-Não programada-Meio ambiente- Vento	220	1	11833	22,52

607 2	2	2022	14971	3	421	2022250493	LZ1113664 3	1	3	10/02/2022 12:03	10/02/2022 16:54	Interna-Não programada-Meio ambiente- Árvore ou Vegetação	220	129	47644	624,0 0
607 2	2	2022	14877	1	25	2022250494	BT211012 56	1	3	10/02/2022 12:03	10/02/2022 20:45	Interna-Não programada-Meio ambiente- Descarga Atmosférica	220	1	7423	8,69
607 2	2	2022	14984	2	176	2022250501	TR212329 53	1	3	10/02/2022 12:05	10/02/2022 14:04	Interna-Não programada-Meio ambiente- Descarga Atmosférica	220	1	43080	1,98
607 2	2	2022	16487	4	63	2022250503	12951171	1	3	10/02/2022 12:05	10/02/2022 16:25	Interna-Não programada-Meio ambiente- Vento	220	1	42291	4,32
607 2	2	2022	14945	2	127	2022250504	CX121949 52	1	3	10/02/2022 11:42	10/02/2022 21:14	Interna-Não programada-Meio ambiente- Vento	13800	3	9955	28,57
607 2	2	2022	14916	1	343	2022250507	CJ1138994 4	1	3	10/02/2022 12:06	10/02/2022 20:35	Interna-Não programada-Meio ambiente- Vento	220	1	19254	8,47
607 2	2	2022	15745	7	103	2022250508	29008285 7	1	3	10/02/2022 12:06	11/02/2022 05:27	Interna-Não programada-Meio ambiente- Vento	220	1	20583	17,35
607 2	2	2022	14913	2	73	2022250512	10007065 564	1	3	10/02/2022 12:07	10/02/2022 15:24	Interna-Não programada-Meio ambiente- Vento	220	1	15972	3,27
607 2	2	2022	14982	5	489	2022250515	76020600 4	1	3	10/02/2022 12:08	10/02/2022 15:04	Interna-Não programada-Meio ambiente- Vento	220	1	35708	2,93
607 2	2	2022	14920	2	333	2022250527	OV210142 20	1	3	10/02/2022 12:10	10/02/2022 15:09	Interna-Não programada-Meio ambiente- Descarga Atmosférica	220	1	14563	2,98
607 2	2	2022	14970	2	160	2022250531	63049079 0	1	3	10/02/2022 12:11	11/02/2022 11:42	Interna-Não programada-Meio ambiente- Vento	220	1	30388	23,51
607 2	2	2022	14879	2	440	2022250535	LS1139567 8	1	3	10/02/2022 12:11	10/02/2022 19:40	Interna-Não programada-Meio ambiente- Descarga Atmosférica	220	1	28945	7,48
607 2	2	2022	14973	33	133	2022250536	CX120585 76RE	1	3	10/02/2022 11:47	10/02/2022 20:54	Interna-Não programada-Meio ambiente- Vento	34500	8	12011	72,88
607 2	2	2022	14979	3	202	2022250549	MO12004 152	1	3	10/02/2022 12:09	10/02/2022 18:53	Interna-Não programada-Meio ambiente- Descarga Atmosférica	13800	5	17358	33,62
607 2	2	2022	14982	3	489	2022250555	76033868 1	1	3	10/02/2022 12:15	10/02/2022 17:53	Interna-Não programada-Meio ambiente- Vento	220	1	35708	5,63
607 2	2	2022	14873	1	561	2022250566	SZ1223736 1	1	3	10/02/2022 11:14	10/02/2022 21:32	Interna-Não programada-Meio ambiente- Descarga Atmosférica	13800	5	6332	51,44
607 2	2	2022	14911	1	71	2022250568	GS122203 32	1	3	10/02/2022 12:18	10/02/2022 23:52	Interna-Não programada-Meio ambiente- Descarga Atmosférica	13800	280	14941	3240, 30
607 2	2	2022	14946	1	312	2022250569	AN310686 45	1	3	10/02/2022 12:18	10/02/2022 22:42	Interna-Não programada-Meio ambiente- Vento	220	1	10759	10,39
607 2	2	2022	14860	2	168	2022250572	LZ2106181 2	1	3	10/02/2022 12:20	11/02/2022 10:38	Interna-Não programada-Meio ambiente- Vento	220	1	27742	22,29
607 2	2	2022	14962	31	151	2022250575	CQ210460 44	1	3	10/02/2022 12:20	10/02/2022 15:05	Interna-Não programada-Meio ambiente- Vento	220	3	15099	8,21
607 2	2	2022	14943	31	197	2022250579	TI1228667 3	1	3	10/02/2022 11:19	10/02/2022 19:30	Interna-Não programada-Meio ambiente- Vento	34500	4	14352	32,73
607 2	2	2022	14858	2	373	2022250583	10000240 433	1	3	10/02/2022 12:22	10/02/2022 16:30	Interna-Não programada-Meio ambiente- Vento	220	1	67116	4,12
607 2	2	2022	14961	32	325	2022250584	PI1135578 1	1	3	10/02/2022 12:23	11/02/2022 02:02	Interna-Não programada-Meio ambiente- Vento	220	1	40614	13,66
607 2	2	2022	14940	2	38	2022250590	DH211365 97	1	3	10/02/2022 12:25	10/02/2022 14:25	Interna-Não programada-Meio ambiente- Vento	220	4	107006	7,94
607 2	2	2022	14939	2	469	2022250592	UR212952 31	1	3	10/02/2022 12:26	11/02/2022 00:20	Interna-Não programada-Meio ambiente- Vento	220	1	13745	11,90
607 2	2	2022	14858	7	373	2022250593	10019186 213	1	3	10/02/2022 12:26	10/02/2022 16:42	Interna-Não programada-Meio ambiente- Vento	220	1	67116	4,26
607 2	2	2022	15730	31	245	2022250599	RV123993 87	1	3	10/02/2022 12:27	11/02/2022 12:48	Interna-Não programada-Meio ambiente- Vento	34500	3	1282	73,03
607 2	2	2022	14982	3	489	2022250603	76006754 5	1	3	10/02/2022 12:28	10/02/2022 13:47	Interna-Não programada-Meio ambiente- Descarga Atmosférica	220	1	35708	1,31

607 2	2	2022	14910	3	55	2022250612	TR123935 70	1	3	10/02/2022 11:49	10/02/2022 13:09	Interna-Não programada-Meio ambiente- Vento	13800	12	19387	15,96
607 2	2	2022	14978	32	216	2022250635	JL1232413 3	1	3	10/02/2022 09:06	10/02/2022 13:05	Interna-Não programada-Meio ambiente- Vento	34500	5	8736	19,90
607 2	2	2022	14982	6	489	2022250639	76003950 1	1	3	10/02/2022 12:35	10/02/2022 15:27	Interna-Não programada-Meio ambiente- Vento	220	1	35708	2,86
607 2	2	2022	14930	2	374	2022250641	10032469 711	1	3	10/02/2022 12:36	10/02/2022 15:41	Interna-Não programada-Meio ambiente- Vento	220	1	54150	3,08
607 2	2	2022	14920	1	96	2022250643	IX2134635 7	1	3	10/02/2022 12:36	10/02/2022 16:11	Interna-Não programada-Meio ambiente- Vento	220	1	14563	3,58
607 2	2	2022	14911	2	100	2022250649	AZ211575 71	1	3	10/02/2022 12:37	10/02/2022 17:39	Interna-Não programada-Meio ambiente- Descarga Atmosférica	220	1	14941	5,02
607 2	2	2022	14961	32	325	2022250652	38900076 22	1	3	10/02/2022 12:38	10/02/2022 13:35	Interna-Não programada-Meio ambiente- Vento	220	1	40614	0,95
607 2	2	2022	14875	1	24	2022250658	BM213592 65	1	3	10/02/2022 12:40	11/02/2022 00:57	Interna-Não programada-Meio ambiente- Descarga Atmosférica	220	1	5367	12,28
607 2	2	2022	15739	7	62	2022250659	GN121695 06	1	3	10/02/2022 10:34	10/02/2022 16:20	Interna-Não programada-Meio ambiente- Vento	13800	9	46150	51,83
607 2	2	2022	14978	34	216	2022250661	TL2115181 6	1	3	10/02/2022 12:40	10/02/2022 13:54	Interna-Não programada-Meio ambiente- Descarga Atmosférica	220	1	8736	1,22
607 2	2	2022	16493	2	338	2022250666	LB1238236 5	1	3	10/02/2022 11:10	10/02/2022 17:56	Interna-Não programada-Meio ambiente- Descarga Atmosférica	13800	18	16284	121,60
607 2	2	2022	14869	1	14	2022250670	23800140 18	1	3	10/02/2022 12:42	10/02/2022 20:15	Interna-Não programada-Meio ambiente- Vento	220	1	4683	7,54
607 2	2	2022	14963	2	414	2022250672	PO211451 86	1	3	10/02/2022 12:42	11/02/2022 16:58	Interna-Não programada-Meio ambiente- Descarga Atmosférica	220	1	27563	28,25
607 2	2	2022	15733	32	347	2022250674	KR121684 60	1	3	10/02/2022 12:43	10/02/2022 17:16	Interna-Não programada-Meio ambiente- Vento	34500	5	17588	22,74
607 2	2	2022	15738	2	62	2022250681	GN113458 44	1	3	10/02/2022 12:40	10/02/2022 18:22	Interna-Não programada-Meio ambiente- Vento	220	82	39227	466,17
607 2	2	2022	14872	11	60	2022250683	10703731	1	3	10/02/2022 12:47	10/02/2022 17:17	Interna-Não programada-Meio ambiente- Vento	220	1	40845	4,49
607 2	2	2022	14985	32	180	2022250684	27300002 09	1	3	10/02/2022 12:47	10/02/2022 19:18	Interna-Não programada-Meio ambiente- Vento	220	1	24135	6,51
607 2	2	2022	14863	3	5	2022250686	20376364	1	3	10/02/2022 12:47	11/02/2022 02:00	Interna-Não programada-Meio ambiente- Vento	220	1	86055	13,21
607 2	2	2022	14942	4	233	2022250696	16793365	1	3	10/02/2022 12:50	10/02/2022 19:39	Interna-Não programada-Meio ambiente- Vento	220	1	53697	6,80
607 2	2	2022	15739	7	62	2022250704	10013804 870	1	3	10/02/2022 12:52	10/02/2022 18:45	Interna-Não programada-Meio ambiente- Vento	220	1	46150	5,87
607 2	2	2022	14916	31	209	2022250707	GH212553 48	1	3	10/02/2022 12:53	10/02/2022 17:12	Interna-Não programada-Meio ambiente- Vento	220	1	19254	4,31
607 2	2	2022	15737	4	59	2022250714	13670578	1	3	10/02/2022 12:55	10/02/2022 22:32	Interna-Não programada-Meio ambiente- Vento	220	1	19189	9,60
607 2	2	2022	14894	2	40	2022250719	CB211483 32	1	3	10/02/2022 12:59	10/02/2022 15:58	Interna-Não programada-Meio ambiente- Descarga Atmosférica	220	2	18174	5,95
607 2	2	2022	16494	3	129	2022250721	NQ122549 52	1	3	10/02/2022 13:00	10/02/2022 20:16	Interna-Não programada-Meio ambiente- Vento	13800	1	17475	7,27
607 2	2	2022	14964	2	156	2022250731	10028254 951	1	3	10/02/2022 13:01	10/02/2022 16:02	Interna-Não programada-Meio ambiente- Vento	220	1	27448	3,00
607 2	2	2022	14944	1	426	2022250737	15004324 7	1	3	09/02/2022 19:16	10/02/2022 16:18	Interna-Não programada-Meio ambiente- Vento	220	1	24138	21,03
607 2	2	2022	14939	2	112	2022250738	LC2117008 2	1	3	10/02/2022 13:04	10/02/2022 18:38	Interna-Não programada-Meio ambiente- Vento	220	1	13745	5,56
607 2	2	2022	14890	1	506	2022250740	CT121433 33	1	3	10/02/2022 13:04	10/02/2022 16:26	Interna-Não programada-Meio ambiente- Vento	13800	8	47064	26,85

607 2	2	2022	14933	1	102	2022250743	70069920	1	3	10/02/2022 13:05	10/02/2022 20:01	Interna-Não programada-Meio ambiente-Vento	220	1	19127	6,92
607 2	2	2022	15742	2	99	2022250751	690012718	1	3	10/02/2022 13:07	10/02/2022 16:49	Interna-Não programada-Meio ambiente-Vento	220	1	23634	3,69
607 2	2	2022	14934	1	144	2022250753	JT18234301TS	1	3	10/02/2022 12:21	10/02/2022 16:28	Interna-Não programada-Meio ambiente-Vento	13800	71	7178	291,59
607 2	2	2022	15746	2	563	2022250754	NA12091638	1	3	10/02/2022 13:08	10/02/2022 16:09	Interna-Não programada-Meio ambiente-Descarga Atmosférica	13800	8	10293	24,10
607 2	2	2022	14868	1	16	2022250755	ME21024604	1	3	10/02/2022 13:08	10/02/2022 22:00	Interna-Não programada-Meio ambiente-Descarga Atmosférica	220	1	2346	8,87
607 2	2	2022	14906	2	56	2022250760	10022848906	1	3	10/02/2022 13:09	11/02/2022 08:18	Interna-Não programada-Meio ambiente-Vento	220	1	31556	19,15
607 2	2	2022	14863	12	5	2022250766	20117012	1	3	10/02/2022 13:10	11/02/2022 02:28	Interna-Não programada-Meio ambiente-Vento	220	1	86055	13,29
607 2	2	2022	14906	3	56	2022250769	GE21221362	1	3	10/02/2022 13:11	10/02/2022 23:20	Interna-Não programada-Meio ambiente-Vento	220	1	31556	10,14
607 2	2	2022	14911	2	100	2022250777	AZ21294833	1	3	10/02/2022 13:12	10/02/2022 19:08	Interna-Não programada-Meio ambiente-Descarga Atmosférica	220	1	14941	5,92
607 2	2	2022	14918	32	1	2022250779	SA21195869	1	3	10/02/2022 13:13	11/02/2022 01:53	Interna-Não programada-Meio ambiente-Descarga Atmosférica	220	2	33566	25,31
607 2	2	2022	14963	33	152	2022250782	MX12168971	1	3	10/02/2022 08:12	10/02/2022 19:50	Interna-Não programada-Meio ambiente-Descarga Atmosférica	34500	266	27563	3091,36
607 2	2	2022	15739	12	62	2022250785	10023642759	1	3	10/02/2022 13:14	10/02/2022 17:58	Interna-Não programada-Meio ambiente-Vento	220	1	46150	4,72
607 2	2	2022	16489	4	32	2022250788	CN11000014	1	3	10/02/2022 12:47	10/02/2022 16:56	Interna-Não programada-Meio ambiente-Árvore ou Vegetação	220	163	10447	674,41
607 2	2	2022	14930	35	374	2022250789	FA12322759	1	3	10/02/2022 12:22	10/02/2022 19:21	Interna-Não programada-Meio ambiente-Vento	34500	49	54150	342,07
607 2	2	2022	14934	1	167	2022250794	SX21374204	1	3	10/02/2022 13:17	10/02/2022 17:42	Interna-Não programada-Meio ambiente-Vento	220	2	7178	8,83
607 2	2	2022	16487	4	63	2022250796	10002627610	1	3	10/02/2022 13:18	10/02/2022 23:10	Interna-Não programada-Meio ambiente-Vento	220	1	42291	9,87
607 2	2	2022	14889	2	359	2022250797	IO21285619	1	3	10/02/2022 13:18	11/02/2022 04:14	Interna-Não programada-Meio ambiente-Descarga Atmosférica	220	1	20733	14,93
607 2	2	2022	14939	32	47	2022250799	MQ21156008	1	3	10/02/2022 13:18	10/02/2022 19:38	Interna-Não programada-Meio ambiente-Descarga Atmosférica	220	1	13745	6,32
607 2	2	2022	14941	31	329	2022250810	IU12336387	1	3	10/02/2022 11:19	10/02/2022 17:34	Interna-Não programada-Meio ambiente-Descarga Atmosférica	34500	2	7488	12,47
607 2	2	2022	14856	12	240	2022250811	GN11025459	1	3	10/02/2022 11:16	10/02/2022 15:51	Interna-Não programada-Meio ambiente-Vento	220	24	17832	109,83
607 2	2	2022	15742	1	99	2022250812	10023086716	1	3	10/02/2022 13:21	10/02/2022 15:18	Interna-Não programada-Meio ambiente-Vento	220	1	23634	1,94
607 2	2	2022	14962	32	151	2022250817	PK12047209	1	3	10/02/2022 13:19	10/02/2022 16:48	Interna-Não programada-Meio ambiente-Vento	34500	13	15099	45,18
607 2	2	2022	14865	1	128	2022250818	440019898	1	3	10/02/2022 13:23	10/02/2022 15:10	Interna-Não programada-Meio ambiente-Vento	220	1	17672	1,78
607 2	2	2022	16487	4	63	2022250822	GN12090095LD	1	3	10/02/2022 11:28	10/02/2022 19:30	Interna-Não programada-Meio ambiente-Vento	13800	44	42291	353,30
607 2	2	2022	14929	2	93	2022250832	IK12299287	1	3	10/02/2022 11:59	10/02/2022 15:03	Interna-Não programada-Meio ambiente-Descarga Atmosférica	13800	12	19010	36,79
607 2	2	2022	15749	31	173	2022250836	UP21333195	1	3	10/02/2022 13:28	11/02/2022 01:03	Interna-Não programada-Meio ambiente-Descarga Atmosférica	220	1	14745	11,58
607 2	2	2022	14921	1	169	2022250837	BZ12214190	1	3	10/02/2022 13:28	10/02/2022 15:41	Interna-Não programada-Meio ambiente-Descarga Atmosférica	13800	7	11891	15,45
607 2	2	2022	14947	1	132	2022250840	15005173	1	3	10/02/2022 13:29	10/02/2022 22:11	Interna-Não programada-Meio ambiente-Vento	220	1	13666	8,69

607 2	2	2022	14938	2	105	2022250841	IU2114567 8	1	3	10/02/2022 13:30	10/02/2022 16:28	Interna-Não programada-Meio ambiente- Vento	220	1	13698	2,97
607 2	2	2022	14879	1	141	2022250844	PC110534 47	1	3	10/02/2022 13:09	10/02/2022 20:33	Interna-Não programada-Meio ambiente- Árvore ou Vegetação	220	121	28945	895,2 0
607 2	2	2022	16484	33	570	2022250850	MV124065 30	1	3	10/02/2022 13:32	10/02/2022 23:48	Interna-Não programada-Meio ambiente- Descarga Atmosférica	34500	7	6592	71,85
607 2	2	2022	14989	4	80	2022250857	10000767 652	1	3	10/02/2022 13:32	11/02/2022 02:37	Interna-Não programada-Meio ambiente- Vento	220	1	24059	13,07
607 2	2	2022	15739	7	62	2022250865	16878978	1	3	10/02/2022 13:34	10/02/2022 17:38	Interna-Não programada-Meio ambiente- Vento	220	1	46150	4,06
607 2	2	2022	15748	1	354	2022250873	BC213322 39	1	3	10/02/2022 13:35	10/02/2022 19:21	Interna-Não programada-Meio ambiente- Descarga Atmosférica	220	3	11658	17,29
607 2	2	2022	14924	1	179	2022250874	GS122069 17	1	3	10/02/2022 13:35	12/02/2022 01:46	Interna-Não programada-Meio ambiente- Vento	34500	1	10061	36,18
607 2	2	2022	14924	32	88	2022250874	GS122069 17	1	3	10/02/2022 13:35	12/02/2022 01:46	Interna-Não programada-Meio ambiente- Vento	34500	10	10061	361,7 9
607 2	2	2022	14924	32	88	2022250874	GS122069 17	1	3	10/02/2022 13:35	12/02/2022 02:44	Interna-Não programada-Meio ambiente- Vento	34500	5	10061	185,7 2
607 2	2	2022	14924	32	88	2022250874	GS122069 17	1	3	12/02/2022 02:47	12/02/2022 03:11	Interna-Não programada-Meio ambiente- Vento	34500	5	10061	1,99
607 2	2	2022	16484	32	570	2022250877	RV122402 90	1	3	10/02/2022 13:36	10/02/2022 21:46	Interna-Não programada-Meio ambiente- Descarga Atmosférica	34500	12	6592	97,90
607 2	2	2022	14904	32	283	2022250878	TE1223635 8	1	3	10/02/2022 13:37	10/02/2022 18:57	Interna-Não programada-Meio ambiente- Descarga Atmosférica	34500	4	11676	21,33
607 2	2	2022	14985	31	180	2022250880	NQ123756 52	1	3	10/02/2022 13:38	10/02/2022 19:22	Interna-Não programada-Meio ambiente- Descarga Atmosférica	34500	142	24135	813,5 0
607 2	2	2022	15739	9	62	2022250885	GN112865 87	1	3	10/02/2022 13:34	10/02/2022 16:12	Interna-Não programada-Meio ambiente- Vento	220	102	46150	268,0 1
607 2	2	2022	14863	6	5	2022250892	AN122611 77	1	3	10/02/2022 13:42	11/02/2022 01:51	Interna-Não programada-Meio ambiente- Vento	13800	66	86055	801,8 3
607 2	2	2022	14863	6	5	2022250892	AN122611 77	1	3	10/02/2022 22:55	11/02/2022 01:44	Interna-Não programada-Meio ambiente- Vento	13800	183	86055	514,4 8
607 2	2	2022	14912	2	395	2022250895	MR211963 09	1	3	10/02/2022 13:44	11/02/2022 13:06	Interna-Não programada-Meio ambiente- Vento	220	1	6746	23,35
607 2	2	2022	14962	1	151	2022250898	21003168 2	1	3	10/02/2022 13:45	10/02/2022 15:08	Interna-Não programada-Meio ambiente- Vento	220	1	15099	1,38
607 2	2	2022	16491	33	49	2022250902	TV122590 61	1	3	10/02/2022 13:47	10/02/2022 15:56	Interna-Não programada-Meio ambiente- Vento	34500	9	17541	19,34
607 2	2	2022	15733	32	347	2022250906	KR124036 59	1	3	10/02/2022 13:47	10/02/2022 14:16	Interna-Não programada-Meio ambiente- Vento	34500	1	17588	0,48
607 2	2	2022	15740	1	420	2022250907	15946990	1	3	10/02/2022 13:47	10/02/2022 16:27	Interna-Não programada-Meio ambiente- Vento	220	1	51039	2,66
607 2	2	2022	14877	1	165	2022250908	RN211998 42	1	3	10/02/2022 13:47	11/02/2022 01:37	Interna-Não programada-Meio ambiente- Vento	220	1	7423	11,82
607 2	2	2022	14860	1	198	2022250911	48000874 7	1	3	10/02/2022 13:48	10/02/2022 20:36	Interna-Não programada-Meio ambiente- Vento	220	1	27742	6,80
607 2	2	2022	14934	32	480	2022250912	JT2132472 4	1	3	10/02/2022 13:48	11/02/2022 11:00	Interna-Não programada-Meio ambiente- Vento	220	1	7178	21,20
607 2	2	2022	14953	1	138	2022250914	PL2107648 4	1	3	10/02/2022 13:48	10/02/2022 18:37	Interna-Não programada-Meio ambiente- Vento	220	1	20496	4,80
607 2	2	2022	16493	2	572	2022250919	GL212345 45	1	3	10/02/2022 13:49	10/02/2022 16:10	Interna-Não programada-Meio ambiente- Vento	220	2	16284	4,68
607 2	2	2022	15733	33	347	2022250921	KR122873 96	1	3	10/02/2022 10:27	10/02/2022 19:23	Interna-Não programada-Meio ambiente- Vento	34500	12	17588	107,0 6
607 2	2	2022	14941	32	329	2022250924	MP122997 16	1	3	10/02/2022 12:50	10/02/2022 16:50	Interna-Não programada-Meio ambiente- Vento	34500	21	7488	83,92

607 2	2	2022	14979	2	202	2022250927	50011881 4	1	3	10/02/2022 13:51	10/02/2022 20:41	Interna-Não programada-Meio ambiente- Vento	220	1	17358	6,83
607 2	2	2022	14866	1	12	2022250928	AR213253 51	1	3	10/02/2022 13:51	10/02/2022 15:14	Interna-Não programada-Meio ambiente- Descarga Atmosférica	220	1	2481	1,37
607 2	2	2022	14970	31	160	2022250932	RV213654 47	1	3	10/02/2022 13:59	10/02/2022 23:08	Interna-Não programada-Meio ambiente- Vento	220	1	30388	9,16
607 2	2	2022	14890	5	506	2022250935	10035283 643	1	3	10/02/2022 13:53	10/02/2022 19:15	Interna-Não programada-Meio ambiente- Vento	220	1	47064	5,35
607 2	2	2022	16492	7	3	2022250936	AN123196 07	1	3	10/02/2022 13:44	10/02/2022 20:37	Interna-Não programada-Meio ambiente- Vento	13800	12	4662	82,44
607 2	2	2022	14893	31	243	2022250941	SX2130811 1	1	3	10/02/2022 13:55	10/02/2022 21:04	Interna-Não programada-Meio ambiente- Descarga Atmosférica	220	1	5157	7,14
607 2	2	2022	15740	4	420	2022250942	10024227 666	1	3	10/02/2022 13:55	10/02/2022 15:26	Interna-Não programada-Meio ambiente- Vento	220	1	51039	1,50
607 2	2	2022	15748	1	188	2022250945	PR124221 15	1	3	10/02/2022 10:03	10/02/2022 21:33	Interna-Não programada-Meio ambiente- Descarga Atmosférica	13800	3	11658	34,48
607 2	2	2022	16479	2	386	2022250950	10007618 768	1	3	10/02/2022 13:59	10/02/2022 16:16	Interna-Não programada-Meio ambiente- Vento	220	1	54545	2,28
607 2	2	2022	14951	1	7	2022250959	PB212817 78	1	3	10/02/2022 14:00	10/02/2022 17:34	Interna-Não programada-Meio ambiente- Descarga Atmosférica	220	1	15050	3,55
607 2	2	2022	14911	1	71	2022250971	GS110820 81	1	3	10/02/2022 14:02	10/02/2022 19:02	Interna-Não programada-Meio ambiente- Descarga Atmosférica	220	1	14941	5,00
607 2	2	2022	14918	31	123	2022250973	ND212136 11	1	3	10/02/2022 14:02	11/02/2022 07:18	Interna-Não programada-Meio ambiente- Vento	220	1	33566	17,26
607 2	2	2022	14936	4	237	2022250975	02370244	1	3	10/02/2022 13:53	10/02/2022 15:00	Interna-Não programada-Meio ambiente- Vento	13800	3573	40763	4006, 72
607 2	2	2022	14936	4	237	2022250975	02370244	1	3	10/02/2022 13:53	10/02/2022 15:46	Interna-Não programada-Meio ambiente- Vento	13800	1116	40763	2117, 30
607 2	2	2022	14936	4	237	2022250975	02370244	1	3	10/02/2022 13:53	10/02/2022 16:22	Interna-Não programada-Meio ambiente- Vento	13800	1149	40763	2866, 75
607 2	2	2022	14936	4	237	2022250975	02370244	1	3	10/02/2022 13:53	10/02/2022 16:28	Interna-Não programada-Meio ambiente- Vento	13800	175	40763	452,0 8
607 2	2	2022	14885	9	61	2022250976	GN110023 04	1	3	10/02/2022 13:27	10/02/2022 15:37	Interna-Não programada-Meio ambiente- Vento	220	143	34928	308,4 0
607 2	2	2022	15749	35	173	2022250983	GG212431 87	1	3	10/02/2022 14:03	10/02/2022 22:15	Interna-Não programada-Meio ambiente- Descarga Atmosférica	220	1	14745	8,19
607 2	2	2022	16476	7	453	2022250984	13350328	1	3	10/02/2022 14:04	10/02/2022 19:22	Interna-Não programada-Meio ambiente- Vento	220	1	33521	5,30
607 2	2	2022	14879	2	27	2022250986	10900295 15	1	3	10/02/2022 14:04	10/02/2022 23:10	Interna-Não programada-Meio ambiente- Vento	220	1	28945	9,09
607 2	2	2022	14981	9	498	2022250992	SW110400 44	1	3	10/02/2022 13:11	10/02/2022 15:40	Interna-Não programada-Meio ambiente- Descarga Atmosférica	220	129	54589	319,0 2
607 2	2	2022	14931	2	98	2022250995	69017769 0	1	3	10/02/2022 14:07	11/02/2022 08:19	Interna-Não programada-Meio ambiente- Vento	220	1	19525	18,21
607 2	2	2022	14984	1	176	2022250999	TR320018 19	1	3	10/02/2022 14:08	11/02/2022 00:51	Interna-Não programada-Meio ambiente- Vento	13800	2	43080	21,41
607 2	2	2022	16475	5	453	2022251003	10028962 328	1	3	10/02/2022 14:10	10/02/2022 20:16	Interna-Não programada-Meio ambiente- Vento	220	1	49215	6,10
607 2	2	2022	14963	3	152	2022251004	84014922 0	1	3	10/02/2022 14:10	11/02/2022 11:23	Interna-Não programada-Meio ambiente- Vento	220	1	27563	21,21
607 2	2	2022	14979	3	202	2022251009	SL2101946 7	1	3	10/02/2022 14:12	11/02/2022 02:22	Interna-Não programada-Meio ambiente- Vento	220	1	17358	12,17
607 2	2	2022	14877	1	25	2022251020	BT122598 04	1	3	10/02/2022 14:13	10/02/2022 22:07	Interna-Não programada-Meio ambiente- Descarga Atmosférica	13800	2	7423	15,78
607 2	2	2022	14941	31	329	2022251021	GS120643 92	1	3	10/02/2022 14:13	11/02/2022 11:54	Interna-Não programada-Meio ambiente- Descarga Atmosférica	34500	3	7488	65,00

607 2	2	2022	14938	1	105	2022251026	12900851 50	1	3	10/02/2022 14:14	10/02/2022 17:25	Interna-Não programada-Meio ambiente- Vento	220	1	13698	3,18
607 2	2	2022	15738	3	62	2022251029	10033012 855	1	3	10/02/2022 14:14	10/02/2022 18:31	Interna-Não programada-Meio ambiente- Vento	220	1	39227	4,27
607 2	2	2022	14959	1	556	2022251031	PH212018 19	1	3	10/02/2022 14:15	10/02/2022 23:49	Interna-Não programada-Meio ambiente- Vento	220	1	5662	9,56
607 2	2	2022	14898	1	125	2022251035	10003363 820	1	3	10/02/2022 14:16	11/02/2022 09:06	Interna-Não programada-Meio ambiente- Vento	220	1	12563	18,82
607 2	2	2022	14865	1	9	2022251036	AC210000 29	1	3	10/02/2022 14:17	10/02/2022 17:13	Interna-Não programada-Meio ambiente- Descarga Atmosférica	220	1	17672	2,93
607 2	2	2022	14987	2	236	2022251038	SV211619 86	1	3	10/02/2022 14:17	10/02/2022 19:06	Interna-Não programada-Meio ambiente- Descarga Atmosférica	220	3	17538	14,43
607 2	2	2022	14863	6	5	2022251040	AN213197 91	1	3	10/02/2022 14:17	10/02/2022 20:34	Interna-Não programada-Meio ambiente- Descarga Atmosférica	220	3	86055	18,82
607 2	2	2022	14880	1	267	2022251041	32800028 96	1	3	10/02/2022 14:18	10/02/2022 17:41	Interna-Não programada-Meio ambiente- Vento	220	1	5023	3,38
607 2	2	2022	14918	31	123	2022251043	15500342 15	1	3	10/02/2022 14:18	11/02/2022 03:17	Interna-Não programada-Meio ambiente- Vento	220	1	33566	12,99
607 2	2	2022	14918	31	1	2022251046	FB123842 11	1	3	10/02/2022 14:19	11/02/2022 11:54	Interna-Não programada-Meio ambiente- Descarga Atmosférica	34500	153	33566	3299, 91
607 2	2	2022	16488	4	61	2022251057	10342709	1	3	10/02/2022 14:21	10/02/2022 21:49	Interna-Não programada-Meio ambiente- Vento	220	1	39185	7,45
607 2	2	2022	14875	1	24	2022251063	BM212388 84	1	3	10/02/2022 14:22	10/02/2022 18:06	Interna-Não programada-Meio ambiente- Vento	220	2	5367	7,45
607 2	2	2022	14918	31	1	2022251064	FB112820 98	1	3	10/02/2022 14:22	11/02/2022 15:27	Interna-Não programada-Meio ambiente- Descarga Atmosférica	220	4	33566	100,3 5
607 2	2	2022	14963	2	414	2022251067	PO122173 60	1	3	10/02/2022 14:23	11/02/2022 11:12	Interna-Não programada-Meio ambiente- Descarga Atmosférica	13800	3	27563	62,43
607 2	2	2022	14940	1	38	2022251069	26801040 01	1	3	10/02/2022 14:24	10/02/2022 15:36	Interna-Não programada-Meio ambiente- Vento	220	1	107006	1,19
607 2	2	2022	14961	32	325	2022251071	38900071 91	1	3	10/02/2022 14:24	10/02/2022 19:29	Interna-Não programada-Meio ambiente- Vento	220	1	40614	5,07
607 2	2	2022	15745	7	103	2022251077	JT2123438 3	1	3	10/02/2022 14:25	11/02/2022 12:43	Interna-Não programada-Meio ambiente- Descarga Atmosférica	220	1	20583	22,29
607 2	2	2022	14961	1	217	2022251079	PI2129151 1	1	3	10/02/2022 14:25	11/02/2022 11:37	Interna-Não programada-Meio ambiente- Vento	220	2	40614	42,39
607 2	2	2022	14963	3	152	2022251081	84009121 7	1	3	10/02/2022 14:26	11/02/2022 17:13	Interna-Não programada-Meio ambiente- Vento	220	1	27563	26,77
607 2	2	2022	14985	31	180	2022251082	UR212324 02	1	3	10/02/2022 14:27	10/02/2022 20:38	Interna-Não programada-Meio ambiente- Descarga Atmosférica	220	2	24135	12,36
607 2	2	2022	14963	33	152	2022251088	57000001 96	1	3	10/02/2022 14:28	11/02/2022 11:38	Interna-Não programada-Meio ambiente- Vento	220	1	27563	21,16
607 2	2	2022	14945	1	430	2022251090	NA211936 92	1	3	10/02/2022 14:28	10/02/2022 22:15	Interna-Não programada-Meio ambiente- Vento	220	1	9955	7,77
607 2	2	2022	14920	1	334	2022251104	BR210096 13	1	3	10/02/2022 14:30	11/02/2022 00:30	Interna-Não programada-Meio ambiente- Descarga Atmosférica	220	1	14563	9,99
607 2	2	2022	15749	1	173	2022251112	10024490 901	1	3	10/02/2022 14:32	10/02/2022 20:57	Interna-Não programada-Meio ambiente- Vento	220	1	14745	6,42
607 2	2	2022	14971	8	421	2022251115	12008337 1	1	3	10/02/2022 14:32	10/02/2022 18:44	Interna-Não programada-Meio ambiente- Vento	220	1	47644	4,19
607 2	2	2022	14973	1	133	2022251121	IW122903 82	1	3	10/02/2022 11:36	10/02/2022 20:26	Interna-Não programada-Meio ambiente- Descarga Atmosférica	13800	12	12011	105,9 8
607 2	2	2022	14858	4	373	2022251131	10013505 830	1	3	10/02/2022 14:34	10/02/2022 23:59	Interna-Não programada-Meio ambiente- Vento	220	1	67116	9,40
607 2	2	2022	15728	31	322	2022251133	BV213600 11	1	3	10/02/2022 14:35	11/02/2022 04:43	Interna-Não programada-Meio ambiente- Vento	220	1	2461	14,13

607 2	2	2022	14930	1	374	2022251135	61012575 8	1	3	10/02/2022 14:35	10/02/2022 19:04	Interna-Não programada-Meio ambiente- Vento	220	1	54150	4,47
607 2	2	2022	14892	2	37	2022251140	10029780 762	1	3	10/02/2022 14:37	10/02/2022 19:39	Interna-Não programada-Meio ambiente- Vento	220	1	3920	5,03
607 2	2	2022	15734	38	347	2022251142	KR124885 27	1	3	10/02/2022 14:37	11/02/2022 11:03	Interna-Não programada-Meio ambiente- Vento	34500	1	2536	20,44
607 2	2	2022	15734	38	347	2022251142	KR124885 27	1	3	10/02/2022 14:37	11/02/2022 13:30	Interna-Não programada-Meio ambiente- Vento	34500	1	2536	22,88
607 2	2	2022	14936	1	237	2022251152	AN122580 63	1	3	10/02/2022 13:55	10/02/2022 16:38	Interna-Não programada-Meio ambiente- Árvore ou Vegetação	13800	788	40763	2140, 08
607 2	2	2022	14936	1	237	2022251152	AN122580 63	1	3	10/02/2022 13:55	10/02/2022 19:11	Interna-Não programada-Meio ambiente- Árvore ou Vegetação	13800	179	40763	941,5 9
607 2	2	2022	14909	23	58	2022251156	GN110013 02	1	3	10/02/2022 14:26	10/02/2022 20:16	Interna-Não programada-Meio ambiente- Vento	220	90	39430	524,5 2
607 2	2	2022	14880	2	521	2022251159	CD121907 54	1	3	10/02/2022 13:49	10/02/2022 19:12	Interna-Não programada-Meio ambiente- Vento	13800	51	5023	274,4 8
607 2	2	2022	16474	13	61	2022251164	10245649	1	3	10/02/2022 14:41	10/02/2022 16:13	Interna-Não programada-Meio ambiente- Vento	220	1	18066	1,53
607 2	2	2022	15749	31	173	2022251169	UP121718 11	1	3	10/02/2022 12:05	11/02/2022 09:17	Interna-Não programada-Meio ambiente- Vento	34500	39	14745	826,6 2
607 2	2	2022	14909	1	585	2022251171	GN112819 77	1	3	10/02/2022 14:43	10/02/2022 18:50	Interna-Não programada-Meio ambiente- Vento	220	13	39430	53,49
607 2	2	2022	14864	5	344	2022251172	AP110062 27	1	3	10/02/2022 14:22	11/02/2022 06:15	Interna-Não programada-Meio ambiente- Vento	220	110	31211	1747, 01
607 2	2	2022	14864	5	344	2022251172	AP110062 27	1	3	10/02/2022 14:22	11/02/2022 09:19	Interna-Não programada-Meio ambiente- Vento	220	1	31211	18,95
607 2	2	2022	14973	33	133	2022251175	NM12077 844	1	3	10/02/2022 14:31	10/02/2022 20:53	Interna-Não programada-Meio ambiente- Descarga Atmosférica	34500	22	12011	139,7 2
607 2	2	2022	14923	32	85	2022251180	DI1206350 0	1	3	10/02/2022 14:45	11/02/2022 11:49	Interna-Não programada-Meio ambiente- Descarga Atmosférica	34500	3	32903	63,17
607 2	2	2022	14978	31	216	2022251185	TL2133749 5	1	3	10/02/2022 14:46	11/02/2022 11:10	Interna-Não programada-Meio ambiente- Vento	220	1	8736	20,39
607 2	2	2022	14946	1	392	2022251188	BR124037 17	1	3	10/02/2022 14:47	10/02/2022 16:40	Interna-Não programada-Meio ambiente- Descarga Atmosférica	13800	15	10759	28,24
607 2	2	2022	14956	5	581	2022251193	10006916 145	1	3	10/02/2022 14:47	11/02/2022 11:21	Interna-Não programada-Meio ambiente- Vento	220	1	32677	20,56
607 2	2	2022	14925	1	88	2022251197	IB2130031 9	1	3	10/02/2022 14:47	10/02/2022 22:03	Interna-Não programada-Meio ambiente- Descarga Atmosférica	220	1	18577	7,25
607 2	2	2022	14979	3	202	2022251208	SL1200002 1	1	3	10/02/2022 14:49	10/02/2022 16:09	Interna-Não programada-Meio ambiente- Descarga Atmosférica	13800	28	17358	37,29
607 2	2	2022	16494	31	583	2022251215	NQ123967 75	1	3	10/02/2022 14:51	10/02/2022 18:11	Interna-Não programada-Meio ambiente- Vento	34500	44	17475	146,6 5
607 2	2	2022	14880	2	28	2022251221	IT2103958 7	1	3	10/02/2022 14:51	10/02/2022 18:08	Interna-Não programada-Meio ambiente- Árvore ou Vegetação	220	1	5023	3,27
607 2	2	2022	14936	3	237	2022251225	20011386	1	3	10/02/2022 14:52	10/02/2022 23:21	Interna-Não programada-Meio ambiente- Vento	220	1	40763	8,47
607 2	2	2022	14987	3	236	2022251229	10000844 622	1	3	10/02/2022 14:53	10/02/2022 17:32	Interna-Não programada-Meio ambiente- Vento	220	1	17538	2,64
607 2	2	2022	15749	1	249	2022251246	37900075 69	1	3	10/02/2022 14:55	10/02/2022 23:01	Interna-Não programada-Meio ambiente- Vento	220	1	14745	8,09
607 2	2	2022	14956	2	242	2022251250	PW122195 69RE	1	3	10/02/2022 08:11	10/02/2022 18:46	Interna-Não programada-Meio ambiente- Descarga Atmosférica	13800	72	32677	761,0 0
607 2	2	2022	14986	1	379	2022251253	UT184311 96TS	1	3	10/02/2022 14:57	10/02/2022 19:12	Interna-Não programada-Meio ambiente- Descarga Atmosférica	13800	64	2117	271,9 6
607 2	2	2022	14860	3	588	2022251262	22101739 24	1	3	10/02/2022 14:59	10/02/2022 19:39	Interna-Não programada-Meio ambiente- Vento	220	1	27742	4,66

607 2	2	2022	14961	1	190	2022251264	29601304 25	1	3	10/02/2022 14:59	10/02/2022 18:36	Interna-Não programada-Meio ambiente- Vento	220	1	40614	3,61
607 2	2	2022	14979	1	202	2022251271	50005369 8	1	3	10/02/2022 15:01	10/02/2022 22:55	Interna-Não programada-Meio ambiente- Vento	220	1	17358	7,88
607 2	2	2022	14862	5	5	2022251272	20318571	1	3	10/02/2022 15:02	11/02/2022 03:52	Interna-Não programada-Meio ambiente- Vento	220	1	24199	12,83
607 2	2	2022	15738	3	62	2022251273	10001289 681	1	3	10/02/2022 15:02	11/02/2022 10:24	Interna-Não programada-Meio ambiente- Vento	220	1	39227	19,36
607 2	2	2022	14923	1	121	2022251279	ME121556 53	1	3	10/02/2022 10:25	11/02/2022 10:59	Interna-Não programada-Meio ambiente- Descarga Atmosférica	13800	1	32903	24,56
607 2	2	2022	14923	1	383	2022251279	ME121556 53	1	3	10/02/2022 10:25	11/02/2022 10:59	Interna-Não programada-Meio ambiente- Descarga Atmosférica	13800	40	32903	982,5 0
607 2	2	2022	16475	2	453	2022251286	15197591	1	3	10/02/2022 15:05	11/02/2022 10:21	Interna-Não programada-Meio ambiente- Vento	220	1	49215	19,25
607 2	2	2022	14879	3	27	2022251291	CA120752 50	1	3	10/02/2022 15:06	10/02/2022 21:24	Interna-Não programada-Meio ambiente- Vento	13800	3	28945	18,88
607 2	2	2022	15729	5	245	2022251292	63037319 0	1	3	10/02/2022 15:06	11/02/2022 13:49	Interna-Não programada-Meio ambiente- Vento	220	1	15247	22,71
607 2	2	2022	14961	32	325	2022251293	7368309	1	3	10/02/2022 15:07	12/02/2022 09:29	Interna-Não programada-Meio ambiente- Vento	34500	1	40614	42,37
607 2	2	2022	14989	3	80	2022251295	30027147	1	3	10/02/2022 15:08	11/02/2022 01:57	Interna-Não programada-Meio ambiente- Vento	220	1	24059	10,82
607 2	2	2022	14979	1	202	2022251296	50012225 8	1	3	10/02/2022 15:08	11/02/2022 09:50	Interna-Não programada-Meio ambiente- Vento	220	1	17358	18,70
607 2	2	2022	14889	2	476	2022251301	CT184312 46TS	1	3	10/02/2022 14:25	10/02/2022 23:10	Interna-Não programada-Meio ambiente- Vento	13800	66	20733	577,6 8
607 2	2	2022	14889	2	476	2022251301	CT184312 46TS	1	3	10/02/2022 14:25	11/02/2022 11:56	Interna-Não programada-Meio ambiente- Vento	13800	1	20733	21,51
607 2	2	2022	14889	2	476	2022251301	CT184312 46TS	1	3	10/02/2022 14:25	11/02/2022 12:24	Interna-Não programada-Meio ambiente- Vento	13800	43	20733	945,0 1
607 2	2	2022	14889	2	476	2022251301	CT184312 46TS	1	3	11/02/2022 11:56	11/02/2022 12:24	Interna-Não programada-Meio ambiente- Vento	13800	1	20733	0,46
607 2	2	2022	14863	5	580	2022251303	AN211656 59	1	3	10/02/2022 15:09	11/02/2022 07:09	Interna-Não programada-Meio ambiente- Vento	220	3	86055	47,99
607 2	2	2022	14893	31	243	2022251304	DJ2113599 9	1	3	10/02/2022 15:09	10/02/2022 19:35	Interna-Não programada-Meio ambiente- Vento	220	1	5157	4,43
607 2	2	2022	14885	11	61	2022251305	GN110020 76	1	3	10/02/2022 14:45	10/02/2022 17:01	Interna-Não programada-Meio ambiente- Vento	220	32	34928	72,47
607 2	2	2022	14904	34	283	2022251307	FB122041 57	1	3	10/02/2022 15:00	10/02/2022 17:37	Interna-Não programada-Meio ambiente- Vento	34500	13	11676	33,96
607 2	2	2022	16480	5	386	2022251309	10003769 141	1	3	10/02/2022 15:10	10/02/2022 19:20	Interna-Não programada-Meio ambiente- Vento	220	1	25416	4,16
607 2	2	2022	16484	32	570	2022251311	MV122677 11	1	3	10/02/2022 11:42	10/02/2022 22:19	Interna-Não programada-Meio ambiente- Vento	34500	30	6592	318,3 2
607 2	2	2022	14870	5	60	2022251312	10772868	1	3	10/02/2022 15:11	10/02/2022 16:45	Interna-Não programada-Meio ambiente- Vento	220	1	38843	1,56
607 2	2	2022	14987	30	201	2022251315	SV211464 67	1	3	10/02/2022 15:11	10/02/2022 19:21	Interna-Não programada-Meio ambiente- Descarga Atmosférica	220	4	17538	16,64
607 2	2	2022	14887	32	225	2022251316	CM213528 08	1	3	10/02/2022 10:31	10/02/2022 16:43	Interna-Não programada-Meio ambiente- Descarga Atmosférica	220	1	3605	6,20
607 2	2	2022	14894	4	204	2022251324	PV213180 56	1	3	10/02/2022 15:12	11/02/2022 09:03	Interna-Não programada-Meio ambiente- Vento	220	6	18174	107,0 1
607 2	2	2022	14971	4	421	2022251327	LZ1204143 9	1	3	10/02/2022 14:47	10/02/2022 16:56	Interna-Não programada-Meio ambiente- Vento	13800	91	47644	194,2 1
607 2	2	2022	14956	32	261	2022251328	MY213743 68	1	3	10/02/2022 15:13	11/02/2022 17:00	Interna-Não programada-Meio ambiente- Vento	220	1	32677	25,78

607 2	2	2022	14862	1	2	2022251333	AN213794 25	1	3	10/02/2022 15:14	11/02/2022 04:22	Interna-Não programada-Meio ambiente- Vento	220	3	24199	39,38
607 2	2	2022	16475	2	453	2022251338	10021325 675	1	3	10/02/2022 15:15	10/02/2022 17:59	Interna-Não programada-Meio ambiente- Vento	220	1	49215	2,72
607 2	2	2022	16489	4	32	2022251339	10026034 148	1	3	10/02/2022 15:15	10/02/2022 19:10	Interna-Não programada-Meio ambiente- Vento	220	1	10447	3,92
607 2	2	2022	15744	2	103	2022251343	10034129 640	1	3	10/02/2022 15:16	11/02/2022 15:40	Interna-Não programada-Meio ambiente- Vento	220	1	24306	24,39
607 2	2	2022	14970	8	587	2022251356	05870284	1	3	10/02/2022 15:15	11/02/2022 04:06	Interna-Não programada-Meio ambiente- Vento	13800	361	30388	4638, 55
607 2	2	2022	14859	2	454	2022251361	LA113772 40	1	3	10/02/2022 12:22	10/02/2022 15:58	Interna-Não programada-Meio ambiente- Vento	220	64	27345	230,1 5
607 2	2	2022	14879	3	141	2022251365	PC120000 76	1	3	10/02/2022 14:25	10/02/2022 22:42	Interna-Não programada-Meio ambiente- Vento	13800	13	28945	107,6 6
607 2	2	2022	14911	1	71	2022251381	90077933	1	3	10/02/2022 15:24	10/02/2022 17:16	Interna-Não programada-Meio ambiente- Vento	220	1	14941	1,87
607 2	2	2022	14889	2	264	2022251385	TH210638 83	1	3	10/02/2022 15:24	11/02/2022 07:59	Interna-Não programada-Meio ambiente- Vento	220	4	20733	66,29
607 2	2	2022	16491	3	202	2022251397	SL2107506 3	1	3	10/02/2022 15:26	10/02/2022 20:58	Interna-Não programada-Meio ambiente- Vento	220	1	17541	5,54
607 2	2	2022	14865	1	128	2022251398	NZ122334 89	1	3	10/02/2022 15:01	10/02/2022 16:34	Interna-Não programada-Meio ambiente- Vento	13800	43	17672	65,99
607 2	2	2022	14956	4	581	2022251400	MY120000 88	1	3	10/02/2022 15:23	11/02/2022 09:54	Interna-Não programada-Meio ambiente- Árvore ou Vegetação	13800	6	32677	111,0 1
607 2	2	2022	14945	31	337	2022251405	MZ211419 59	1	3	10/02/2022 15:27	10/02/2022 18:14	Interna-Não programada-Meio ambiente- Descarga Atmosférica	220	2	9955	5,54
607 2	2	2022	15729	8	245	2022251413	RV122007 87	1	3	10/02/2022 15:30	10/02/2022 19:55	Interna-Não programada-Meio ambiente- Descarga Atmosférica	13800	2	15247	8,82
607 2	2	2022	14956	35	261	2022251417	MY122097 56	1	3	10/02/2022 15:32	11/02/2022 13:49	Interna-Não programada-Meio ambiente- Descarga Atmosférica	34500	4	32677	89,12
607 2	2	2022	16479	2	386	2022251424	24600117 82	1	3	10/02/2022 15:33	10/02/2022 23:49	Interna-Não programada-Meio ambiente- Vento	220	1	54545	8,25
607 2	2	2022	14978	32	216	2022251425	JL2125237 6	1	3	10/02/2022 15:33	12/02/2022 04:42	Interna-Não programada-Meio ambiente- Descarga Atmosférica	220	1	8736	37,14
607 2	2	2022	14905	1	362	2022251427	BA122107 22	1	3	10/02/2022 13:41	11/02/2022 01:05	Interna-Não programada-Meio ambiente- Vento	13800	3	5444	34,17
607 2	2	2022	14880	1	267	2022251430	ID1213455 5	1	3	10/02/2022 15:34	11/02/2022 00:58	Interna-Não programada-Meio ambiente- Vento	13800	1	5023	9,39
607 2	2	2022	15749	34	173	2022251432	SG212969 82	1	3	10/02/2022 15:34	10/02/2022 23:00	Interna-Não programada-Meio ambiente- Descarga Atmosférica	220	1	14745	7,43
607 2	2	2022	14925	2	88	2022251437	50083880	1	3	10/02/2022 15:34	11/02/2022 08:59	Interna-Não programada-Meio ambiente- Vento	220	1	18577	17,40
607 2	2	2022	14951	31	137	2022251438	PB121632 17	1	3	10/02/2022 15:35	10/02/2022 19:10	Interna-Não programada-Meio ambiente- Vento	34500	121	15050	433,4 8
607 2	2	2022	14918	2	1	2022251441	AQ120623 06	1	3	10/02/2022 09:36	10/02/2022 17:09	Interna-Não programada-Meio ambiente- Vento	13800	7	33566	52,76
607 2	2	2022	15730	33	245	2022251442	RV212127 14	1	3	10/02/2022 15:37	10/02/2022 23:11	Interna-Não programada-Meio ambiente- Vento	220	1	1282	7,56
607 2	2	2022	14925	3	88	2022251444	50012551	1	3	10/02/2022 15:38	10/02/2022 22:48	Interna-Não programada-Meio ambiente- Vento	220	1	18577	7,16
607 2	2	2022	16478	1	332	2022251446	VJ1201971 0	1	3	10/02/2022 13:19	10/02/2022 21:46	Interna-Não programada-Meio ambiente- Vento	13800	19	8706	160,5 0
607 2	2	2022	14944	3	124	2022251448	15017096 8	1	3	10/02/2022 15:39	10/02/2022 18:20	Interna-Não programada-Meio ambiente- Vento	220	1	24138	2,68
607 2	2	2022	14934	3	144	2022251451	DP112546 72	1	3	10/02/2022 15:39	11/02/2022 09:08	Interna-Não programada-Meio ambiente- Descarga Atmosférica	220	1	7178	17,47

607 2	2	2022	14957	2	145	2022251459	PG212008 17	1	3	10/02/2022 15:42	10/02/2022 22:40	Interna-Não programada-Meio ambiente- Vento	220	2	4524	13,91
607 2	2	2022	14987	2	360	2022251462	VN120938 53	1	3	10/02/2022 15:43	12/02/2022 08:50	Interna-Não programada-Meio ambiente- Vento	13800	8	17538	329,0 1
607 2	2	2022	14987	2	372	2022251463	LZ2101382 3	1	3	10/02/2022 15:43	10/02/2022 19:39	Interna-Não programada-Meio ambiente- Descarga Atmosférica	220	1	17538	3,92
607 2	2	2022	14979	2	202	2022251466	SL2145610 5	1	3	10/02/2022 15:44	10/02/2022 17:11	Interna-Não programada-Meio ambiente- Vento	220	1	17358	1,44
607 2	2	2022	14920	2	96	2022251467	IX2131726 7	1	3	10/02/2022 15:45	11/02/2022 04:21	Interna-Não programada-Meio ambiente- Vento	220	2	14563	25,20
607 2	2	2022	14978	32	216	2022251469	JL2115650 0	1	3	10/02/2022 15:45	10/02/2022 17:33	Interna-Não programada-Meio ambiente- Vento	220	1	8736	1,81
607 2	2	2022	14892	2	37	2022251470	CZ112524 65	1	3	10/02/2022 12:14	11/02/2022 08:56	Interna-Não programada-Meio ambiente- Vento	220	184	3920	3807, 73
607 2	2	2022	14956	5	581	2022251472	MY122096 66	1	3	10/02/2022 15:45	10/02/2022 19:00	Interna-Não programada-Meio ambiente- Descarga Atmosférica	13800	3	32677	9,73
607 2	2	2022	14886	2	326	2022251473	CR123980 67	1	3	11/02/2022 08:16	11/02/2022 10:27	Interna-Não programada-Meio ambiente- Árvore ou Vegetação	13800	7	5536	15,31
607 2	2	2022	14886	2	326	2022251473	CR123980 67	1	3	11/02/2022 08:16	11/02/2022 11:05	Interna-Não programada-Meio ambiente- Árvore ou Vegetação	13800	2	5536	5,64
607 2	2	2022	14886	2	326	2022251473	CR123980 67	1	3	11/02/2022 08:16	11/02/2022 13:15	Interna-Não programada-Meio ambiente- Árvore ou Vegetação	13800	1	5536	4,99
607 2	2	2022	14886	2	326	2022251473	CR123980 67	1	3	11/02/2022 12:10	11/02/2022 13:07	Interna-Não programada-Meio ambiente- Árvore ou Vegetação	13800	9	5536	8,55
607 2	2	2022	14886	2	326	2022251473	CR123980 67	1	3	11/02/2022 12:11	11/02/2022 13:07	Interna-Não programada-Meio ambiente- Árvore ou Vegetação	13800	18	5536	16,85
607 2	2	2022	14886	2	326	2022251481	CR211469 97	1	3	10/02/2022 15:47	10/02/2022 23:10	Interna-Não programada-Meio ambiente- Descarga Atmosférica	220	2	5536	14,76
607 2	2	2022	14886	2	326	2022251481	CR211469 97	1	3	10/02/2022 23:09	11/02/2022 00:37	Interna-Não programada-Meio ambiente- Descarga Atmosférica	220	17	5536	24,99
607 2	2	2022	14944	2	426	2022251486	PJ2101146 7	1	3	10/02/2022 15:48	10/02/2022 18:22	Interna-Não programada-Meio ambiente- Descarga Atmosférica	220	1	24138	2,56
607 2	2	2022	14864	4	344	2022251489	AP112413 18	1	3	10/02/2022 14:06	10/02/2022 22:06	Interna-Não programada-Meio ambiente- Vento	220	70	31211	559,5 3
607 2	2	2022	14944	2	426	2022251491	PJ1222350 2	1	3	10/02/2022 15:49	10/02/2022 17:59	Interna-Não programada-Meio ambiente- Vento	13800	9	24138	19,46
607 2	2	2022	15733	2	43	2022251495	10600014 48	1	3	10/02/2022 15:49	10/02/2022 23:11	Interna-Não programada-Meio ambiente- Vento	220	1	17588	7,35
607 2	2	2022	14985	31	180	2022251501	NQ123745 78	1	3	10/02/2022 15:52	11/02/2022 10:43	Interna-Não programada-Meio ambiente- Vento	34500	1	24135	18,85
607 2	2	2022	14973	2	163	2022251502	RB120393 06	1	3	10/02/2022 15:52	10/02/2022 23:53	Interna-Não programada-Meio ambiente- Descarga Atmosférica	13800	1	12011	8,01
607 2	2	2022	14940	4	38	2022251507	LZ1116900 4	1	3	10/02/2022 15:53	10/02/2022 21:13	Interna-Não programada-Meio ambiente- Árvore ou Vegetação	220	47	107006	250,4 2
607 2	2	2022	14938	1	134	2022251511	NB123962 40	1	3	10/02/2022 14:23	11/02/2022 08:07	Interna-Não programada-Meio ambiente- Descarga Atmosférica	13800	10	13698	177,2 6
607 2	2	2022	14929	2	93	2022251514	IK2111338 5	1	3	10/02/2022 15:56	10/02/2022 19:36	Interna-Não programada-Meio ambiente- Descarga Atmosférica	220	1	19010	3,66
607 2	2	2022	16483	2	375	2022251524	MR212044 47	1	3	10/02/2022 15:58	10/02/2022 18:33	Interna-Não programada-Meio ambiente- Vento	220	1	7465	2,57
607 2	2	2022	14982	4	489	2022251527	76037679 7	1	3	10/02/2022 15:59	10/02/2022 20:53	Interna-Não programada-Meio ambiente- Vento	220	1	35708	4,89
607 2	2	2022	16475	2	453	2022251532	16656520	1	3	10/02/2022 16:01	10/02/2022 22:17	Interna-Não programada-Meio ambiente- Vento	220	1	49215	6,25
607 2	2	2022	14877	31	321	2022251537	JR1210197 ORE	1	3	10/02/2022 16:03	11/02/2022 10:51	Interna-Não programada-Meio ambiente- Descarga Atmosférica	34500	11	7423	206,9 3

607 2	2	2022	14873	1	18	2022251541	11500080 55	1	3	10/02/2022 16:03	11/02/2022 01:44	Interna-Não programada-Meio ambiente- Vento	220	1	6332	9,67
607 2	2	2022	14922	1	46	2022251544	IP1215249 4RE	1	3	10/02/2022 16:03	10/02/2022 18:51	Interna-Não programada-Meio ambiente- Vento	13800	33	10659	91,91
607 2	2	2022	16487	4	63	2022251547	GN210002 68	1	3	10/02/2022 11:28	10/02/2022 22:53	Interna-Não Programada-Meio ambiente- Inundação	220	1	42291	11,41
607 2	2	2022	14887	34	584	2022251550	CM212161 03	1	3	10/02/2022 16:05	10/02/2022 20:47	Interna-Não programada-Meio ambiente- Vento	220	1	3605	4,69
607 2	2	2022	14892	30	37	2022251554	CZ212866 18	1	3	10/02/2022 16:06	11/02/2022 08:26	Interna-Não programada-Meio ambiente- Descarga Atmosférica	220	2	3920	32,66
607 2	2	2022	14892	30	37	2022251555	IY1215891 4	1	3	10/02/2022 14:22	10/02/2022 20:55	Interna-Não programada-Meio ambiente- Descarga Atmosférica	34500	1	3920	6,55
607 2	2	2022	14892	30	37	2022251555	IY1215891 4	1	3	10/02/2022 14:22	11/02/2022 10:17	Interna-Não programada-Meio ambiente- Descarga Atmosférica	34500	11	3920	219,0 3
607 2	2	2022	14973	1	133	2022251558	21600013 82	1	3	10/02/2022 16:07	10/02/2022 21:50	Interna-Não programada-Meio ambiente- Vento	220	1	12011	5,72
607 2	2	2022	14910	3	55	2022251563	10008185 679	1	3	10/02/2022 16:09	10/02/2022 21:44	Interna-Não programada-Meio ambiente- Vento	220	1	19387	5,58
607 2	2	2022	15738	2	62	2022251569	17113623	1	3	10/02/2022 16:11	11/02/2022 00:44	Interna-Não programada-Meio ambiente- Vento	220	1	39227	8,55
607 2	2	2022	14881	2	30	2022251583	CP122048 82	1	3	10/02/2022 15:26	11/02/2022 11:25	Interna-Não programada-Meio ambiente- Descarga Atmosférica	13800	67	11833	1337, 84
607 2	2	2022	14881	2	30	2022251583	CP122048 82	1	3	10/02/2022 15:26	11/02/2022 23:16	Interna-Não programada-Meio ambiente- Descarga Atmosférica	13800	13	11833	413,6 3
607 2	2	2022	14923	2	309	2022251602	FN212947 91	1	3	10/02/2022 16:18	11/02/2022 02:45	Interna-Não programada-Meio ambiente- Descarga Atmosférica	220	1	32903	10,45
607 2	2	2022	14916	31	209	2022251603	GH124450 60	1	3	10/02/2022 16:18	10/02/2022 17:51	Interna-Não programada-Meio ambiente- Vento	34500	1	19254	1,55
607 2	2	2022	15746	32	563	2022251617	MH212538 53	1	3	10/02/2022 16:21	10/02/2022 18:04	Interna-Não programada-Meio ambiente- Vento	220	1	10293	1,71
607 2	2	2022	14937	7	237	2022251622	10005950 366	1	3	10/02/2022 16:21	11/02/2022 01:22	Interna-Não programada-Meio ambiente- Vento	220	1	33449	9,00
607 2	2	2022	14916	32	209	2022251623	SD213440 47	1	3	10/02/2022 16:22	10/02/2022 18:15	Interna-Não programada-Meio ambiente- Descarga Atmosférica	220	1	19254	1,88
607 2	2	2022	14951	31	137	2022251628	PB113413 13	1	3	10/02/2022 15:35	10/02/2022 22:48	Interna-Não programada-Meio ambiente- Vento	220	1	15050	7,22
607 2	2	2022	14964	1	156	2022251629	10014825 480	1	3	10/02/2022 16:23	11/02/2022 07:08	Interna-Não programada-Meio ambiente- Vento	220	1	27448	14,75
607 2	2	2022	14880	2	28	2022251635	IT1226373 2	1	3	10/02/2022 16:24	10/02/2022 18:26	Interna-Não programada-Meio ambiente- Vento	13800	4	5023	8,11
607 2	2	2022	14939	1	112	2022251639	22600215 36	1	3	10/02/2022 16:25	10/02/2022 20:22	Interna-Não programada-Meio ambiente- Vento	220	1	13745	3,94
607 2	2	2022	15732	2	418	2022251641	BV120000 65	1	3	10/02/2022 16:17	11/02/2022 13:27	Interna-Não programada-Meio ambiente- Vento	13800	9	15615	190,4 5
607 2	2	2022	16479	2	386	2022251642	NJ1843313 6TS	1	3	10/02/2022 16:26	10/02/2022 20:47	Interna-Não programada-Meio ambiente- Árvore ou Vegetação	13800	231	54545	1002, 22
607 2	2	2022	14911	2	100	2022251647	AZ212353 87	1	3	10/02/2022 16:28	10/02/2022 19:49	Interna-Não programada-Meio ambiente- Descarga Atmosférica	220	1	14941	3,34
607 2	2	2022	14863	4	5	2022251649	AN213573 59	1	3	10/02/2022 16:29	11/02/2022 00:52	Interna-Não programada-Meio ambiente- Descarga Atmosférica	220	1	86055	8,37
607 2	2	2022	14927	1	90	2022251652	IJ2115532 4	1	3	10/02/2022 16:30	10/02/2022 20:08	Interna-Não programada-Meio ambiente- Descarga Atmosférica	220	1	3085	3,63
607 2	2	2022	14920	2	304	2022251665	SR210597 83	1	3	10/02/2022 16:31	10/02/2022 22:41	Interna-Não programada-Meio ambiente- Descarga Atmosférica	220	1	14563	6,15
607 2	2	2022	14936	4	237	2022251676	21061555	1	3	10/02/2022 16:34	11/02/2022 04:54	Interna-Não programada-Meio ambiente- Vento	220	1	40763	12,33

607 2	2	2022	14860	2	198	2022251682	AX120618 58	1	3	10/02/2022 16:35	11/02/2022 01:20	Interna-Não programada-Meio ambiente- Vento	13800	3	27742	26,24
607 2	2	2022	14860	2	198	2022251682	AX120618 58	1	3	10/02/2022 16:35	11/02/2022 10:37	Interna-Não programada-Meio ambiente- Vento	13800	7	27742	126,28
607 2	2	2022	14860	2	198	2022251682	AX120618 58	1	3	11/02/2022 10:06	11/02/2022 10:37	Interna-Não programada-Meio ambiente- Vento	13800	3	27742	1,57
607 2	2	2022	14918	2	262	2022251684	10028710 515	1	3	10/02/2022 16:36	10/02/2022 19:15	Interna-Não programada-Meio ambiente- Vento	220	1	33566	2,65
607 2	2	2022	14930	33	374	2022251685	CW211636 21	1	3	10/02/2022 16:36	10/02/2022 22:52	Interna-Não programada-Meio ambiente- Vento	220	1	54150	6,27
607 2	2	2022	14968	2	113	2022251688	10400259 39	1	3	10/02/2022 16:36	10/02/2022 19:27	Interna-Não programada-Meio ambiente- Vento	220	1	10404	2,84
607 2	2	2022	14860	2	168	2022251690	22101975 03	1	3	10/02/2022 16:37	10/02/2022 20:53	Interna-Não programada-Meio ambiente- Vento	220	1	27742	4,26
607 2	2	2022	16483	32	385	2022251698	CN211001 45	1	3	10/02/2022 16:39	10/02/2022 22:07	Interna-Não programada-Meio ambiente- Vento	220	1	7465	5,46
607 2	2	2022	14918	31	123	2022251704	87200044 40	1	3	10/02/2022 16:40	11/02/2022 11:11	Interna-Não programada-Meio ambiente- Vento	220	1	33566	18,51
607 2	2	2022	14988	32	181	2022251707	12500757 04	1	3	10/02/2022 16:40	11/02/2022 12:27	Interna-Não programada-Meio ambiente- Vento	220	1	4285	19,77
607 2	2	2022	14939	2	469	2022251724	UR122432 78	1	3	10/02/2022 13:48	10/02/2022 22:53	Interna-Não programada-Meio ambiente- Vento	13800	15	13745	136,07
607 2	2	2022	15732	2	303	2022251730	LB1841512 9TS	1	3	10/02/2022 14:57	10/02/2022 19:33	Interna-Não programada-Meio ambiente- Descarga Atmosférica	13800	19	15615	87,34
607 2	2	2022	14971	4	421	2022251733	10014505 167	1	3	10/02/2022 16:46	10/02/2022 22:00	Interna-Não programada-Meio ambiente- Vento	220	1	47644	5,23
607 2	2	2022	14962	31	151	2022251738	CQ210460 44	1	3	10/02/2022 16:46	11/02/2022 00:46	Interna-Não programada-Meio ambiente- Descarga Atmosférica	220	3	15099	23,97
607 2	2	2022	14934	2	407	2022251741	JT1208047 6	1	3	10/02/2022 15:53	11/02/2022 10:29	Interna-Não programada-Meio ambiente- Descarga Atmosférica	13800	4	7178	74,34
607 2	2	2022	14863	4	5	2022251745	AN123842 92	1	3	10/02/2022 13:16	10/02/2022 21:46	Interna-Não programada-Meio ambiente- Descarga Atmosférica	13800	18	86055	152,93
607 2	2	2022	14873	2	18	2022251748	11500184 37	1	3	09/02/2022 13:42	10/02/2022 23:39	Interna-Não programada-Meio ambiente- Vento	220	1	6332	33,94
607 2	2	2022	14963	31	152	2022251749	PO212903 67	1	3	10/02/2022 16:49	11/02/2022 14:04	Interna-Não programada-Meio ambiente- Descarga Atmosférica	220	1	27563	21,24
607 2	2	2022	14939	2	469	2022251750	UC214370 08	1	3	10/02/2022 13:48	11/02/2022 16:58	Interna-Não programada-Meio ambiente- Vento	220	1	13745	27,15
607 2	2	2022	14939	1	207	2022251751	MU21302 567	1	3	10/02/2022 16:50	12/02/2022 10:20	Interna-Não programada-Meio ambiente- Vento	220	1	13745	41,50
607 2	2	2022	14962	1	151	2022251757	PK320417 51	1	3	10/02/2022 16:11	11/02/2022 00:02	Interna-Não programada-Meio ambiente- Vento	13800	214	15099	1678,71
607 2	2	2022	14971	2	421	2022251763	10011788 451	1	3	10/02/2022 16:52	11/02/2022 02:19	Interna-Não programada-Meio ambiente- Vento	220	1	47644	9,45
607 2	2	2022	14906	1	56	2022251769	10021739 151	1	3	10/02/2022 16:53	10/02/2022 22:48	Interna-Não programada-Meio ambiente- Vento	220	1	31556	5,91
607 2	2	2022	14893	1	243	2022251770	DJ2136072 2	1	3	10/02/2022 16:53	10/02/2022 23:58	Interna-Não programada-Meio ambiente- Descarga Atmosférica	220	1	5157	7,07
607 2	2	2022	14898	1	50	2022251774	EA122632 93	1	3	10/02/2022 16:51	11/02/2022 14:20	Interna-Não programada-Meio ambiente- Descarga Atmosférica	13800	10	12563	214,75
607 2	2	2022	14904	31	283	2022251784	34800069 27	1	3	10/02/2022 16:57	11/02/2022 01:17	Interna-Não programada-Meio ambiente- Vento	220	1	11676	8,33
607 2	2	2022	16477	1	75	2022251787	GA123955 24	1	3	10/02/2022 16:48	10/02/2022 17:56	Interna-Não programada-Meio ambiente- Árvore ou Vegetação	13800	142	7237	160,82
607 2	2	2022	15733	32	347	2022251791	KR211710 22	1	3	10/02/2022 17:00	10/02/2022 22:14	Interna-Não programada-Meio ambiente- Descarga Atmosférica	220	1	17588	5,23

607 2	2	2022	14889	2	54	2022251792	GD212156 83	1	3	10/02/2022 17:00	11/02/2022 09:56	Interna-Não programada-Meio ambiente- Vento	220	1	20733	16,93
607 2	2	2022	14859	2	419	2022251793	ZN123905 53LD	1	3	10/02/2022 15:58	10/02/2022 20:08	Interna-Não programada-Meio ambiente- Vento	13800	53	27345	220,5 8
607 2	2	2022	14987	3	236	2022251798	VN111030 39	1	3	10/02/2022 16:24	10/02/2022 18:47	Interna-Não programada-Meio ambiente- Vento	220	149	17538	354,7 0
607 2	2	2022	14936	5	237	2022251799	10000523 494	1	3	10/02/2022 17:01	10/02/2022 23:16	Interna-Não programada-Meio ambiente- Vento	220	1	40763	6,24
607 2	2	2022	14863	7	5	2022251801	20672196	1	3	10/02/2022 17:01	11/02/2022 02:04	Interna-Não programada-Meio ambiente- Vento	220	1	86055	9,04
607 2	2	2022	15732	1	303	2022251807	92002330 7	1	3	10/02/2022 17:02	10/02/2022 19:33	Interna-Não programada-Meio ambiente- Vento	220	1	15615	2,51
607 2	2	2022	16482	6	577	2022251809	SH122961 19	1	3	10/02/2022 14:20	11/02/2022 01:25	Interna-Não programada-Meio ambiente- Vento	13800	3	16682	33,24
607 2	2	2022	15748	1	354	2022251810	45001353 4	1	3	10/02/2022 17:03	10/02/2022 18:56	Interna-Não programada-Meio ambiente- Vento	220	1	11658	1,87
607 2	2	2022	14981	1	498	2022251812	SW112350 49	1	3	10/02/2022 15:08	10/02/2022 23:38	Interna-Não programada-Meio ambiente- Vento	220	30	54589	254,7 8
607 2	2	2022	14943	3	197	2022251823	IH1239228 6	1	3	10/02/2022 17:05	11/02/2022 09:43	Interna-Não programada-Meio ambiente- Vento	13800	48	14352	797,6 1
607 2	2	2022	14978	33	216	2022251827	JL1227009 3	1	3	10/02/2022 17:07	11/02/2022 02:05	Interna-Não programada-Meio ambiente- Descarga Atmosférica	34500	1	8736	8,97
607 2	2	2022	14911	31	71	2022251831	FC122744 22	1	3	10/02/2022 15:47	11/02/2022 12:20	Interna-Não programada-Meio ambiente- Vento	34500	60	14941	1233, 08
607 2	2	2022	14965	3	57	2022251832	AP111943 10	1	3	10/02/2022 14:29	10/02/2022 22:35	Interna-Não programada-Meio ambiente- Descarga Atmosférica	220	140	51636	1133, 22
607 2	2	2022	14883	5	32	2022251833	76026498 3	1	3	10/02/2022 17:09	11/02/2022 03:09	Interna-Não programada-Meio ambiente- Vento	220	1	19889	10,00
607 2	2	2022	16494	31	583	2022251837	BF212858 31	1	3	10/02/2022 17:09	12/02/2022 00:16	Interna-Não programada-Meio ambiente- Descarga Atmosférica	220	1	17475	31,11
607 2	2	2022	14939	1	469	2022251838	CR211723 09	1	3	10/02/2022 17:09	10/02/2022 21:07	Interna-Não programada-Meio ambiente- Vento	220	1	13745	3,96
607 2	2	2022	14929	1	353	2022251840	HE112439 91	1	3	10/02/2022 17:10	10/02/2022 19:25	Interna-Não programada-Meio ambiente- Vento	220	1	19010	2,23
607 2	2	2022	14962	32	151	2022251849	PK210990 13	1	3	10/02/2022 17:12	11/02/2022 08:51	Interna-Não programada-Meio ambiente- Vento	220	2	15099	31,27
607 2	2	2022	14872	14	60	2022251850	12439320	1	3	10/02/2022 17:14	10/02/2022 20:43	Interna-Não programada-Meio ambiente- Vento	220	1	40845	3,47
607 2	2	2022	14971	2	421	2022251851	LZ2138958 4	1	3	10/02/2022 17:14	10/02/2022 23:07	Interna-Não programada-Meio ambiente- Descarga Atmosférica	220	1	47644	5,87
607 2	2	2022	14943	31	197	2022251852	TI2123661 5	1	3	10/02/2022 17:15	10/02/2022 20:59	Interna-Não programada-Meio ambiente- Vento	220	1	14352	3,73
607 2	2	2022	14908	7	58	2022251853	14802776	1	3	10/02/2022 17:15	10/02/2022 21:29	Interna-Não programada-Meio ambiente- Vento	220	1	44499	4,22
607 2	2	2022	14859	1	454	2022251859	68300082 39	1	3	10/02/2022 17:17	10/02/2022 20:48	Interna-Não programada-Meio ambiente- Vento	220	1	27345	3,50
607 2	2	2022	14890	6	506	2022251863	CT110772 52	1	3	10/02/2022 17:07	10/02/2022 18:55	Interna-Não programada-Meio ambiente- Descarga Atmosférica	220	157	47064	281,3 4
607 2	2	2022	15727	1	322	2022251867	BV112519 09	1	3	10/02/2022 15:25	10/02/2022 23:16	Interna-Não programada-Meio ambiente- Vento	220	40	12881	313,9 4
607 2	2	2022	14969	8	160	2022251875	RV122602 59	1	3	10/02/2022 17:22	11/02/2022 09:49	Interna-Não programada-Meio ambiente- Descarga Atmosférica	13800	1	40768	16,44
607 2	2	2022	16489	4	32	2022251876	76003583 0	1	3	10/02/2022 17:22	11/02/2022 09:45	Interna-Não programada-Meio ambiente- Vento	220	1	10447	16,37
607 2	2	2022	14949	31	136	2022251881	PO211193 04	1	3	10/02/2022 17:26	11/02/2022 15:55	Interna-Não programada-Meio ambiente- Descarga Atmosférica	220	1	1841	22,48

607 2	2	2022	14918	31	1	2022251882	FB112820 97	1	3	10/02/2022 17:26	11/02/2022 16:22	Interna-Não programada-Meio ambiente- Descarga Atmosférica	220	2	33566	45,85
607 2	2	2022	16489	4	32	2022251884	10002400 675	1	3	10/02/2022 17:27	11/02/2022 15:06	Interna-Não programada-Meio ambiente- Vento	220	1	10447	21,65
607 2	2	2022	15748	4	188	2022251888	OZ212161 14	1	3	10/02/2022 17:28	10/02/2022 19:37	Interna-Não programada-Meio ambiente- Descarga Atmosférica	220	2	11658	4,29
607 2	2	2022	14892	1	37	2022251889	CZ120295 75	1	3	10/02/2022 17:17	11/02/2022 07:27	Interna-Não programada-Meio ambiente- Vento	13800	96	3920	1360, 53
607 2	2	2022	14887	32	225	2022251895	CM123273 92	1	3	10/02/2022 10:37	10/02/2022 19:23	Interna-Não programada-Meio ambiente- Vento	34500	3	3605	26,27
607 2	2	2022	16479	2	386	2022251898	24600968 05	1	3	10/02/2022 17:29	10/02/2022 23:16	Interna-Não programada-Meio ambiente- Vento	220	1	54545	5,78
607 2	2	2022	14863	4	5	2022251899	AN212975 33	1	3	10/02/2022 17:29	11/02/2022 00:16	Interna-Não programada-Meio ambiente- Vento	220	1	86055	6,78
607 2	2	2022	15741	11	420	2022251903	10003875 766	1	3	10/02/2022 17:29	11/02/2022 08:34	Interna-Não programada-Meio ambiente- Vento	220	1	84980	15,07
607 2	2	2022	14865	1	9	2022251906	AC210349 97	1	3	10/02/2022 17:32	10/02/2022 19:03	Interna-Não programada-Meio ambiente- Descarga Atmosférica	220	1	17672	1,50
607 2	2	2022	14961	3	190	2022251910	10029654 112	1	3	10/02/2022 17:33	10/02/2022 18:59	Interna-Não programada-Meio ambiente- Vento	220	1	40614	1,44
607 2	2	2022	16494	3	129	2022251911	NQ211408 54	1	3	10/02/2022 17:33	11/02/2022 05:59	Interna-Não programada-Meio ambiente- Descarga Atmosférica	220	1	17475	12,43
607 2	2	2022	16489	4	32	2022251922	10031226 750	1	3	10/02/2022 17:35	10/02/2022 23:40	Interna-Não programada-Meio ambiente- Vento	220	1	10447	6,08
607 2	2	2022	16476	7	453	2022251923	14436437	1	3	10/02/2022 17:35	10/02/2022 22:00	Interna-Não programada-Meio ambiente- Vento	220	1	33521	4,41
607 2	2	2022	14856	8	240	2022251936	17125133	1	3	10/02/2022 17:38	11/02/2022 11:32	Interna-Não programada-Meio ambiente- Vento	220	1	17832	17,90
607 2	2	2022	14887	1	225	2022251940	CM120775 43RE	1	3	10/02/2022 17:38	11/02/2022 09:26	Interna-Não programada-Meio ambiente- Vento	13800	9	3605	142,2 5
607 2	2	2022	14887	1	225	2022251940	CM120775 43RE	1	3	10/02/2022 17:38	12/02/2022 01:07	Interna-Não programada-Meio ambiente- Vento	13800	7	3605	220,3 8
607 2	2	2022	14887	1	225	2022251940	CM120775 43RE	1	3	11/02/2022 07:37	11/02/2022 09:26	Interna-Não programada-Meio ambiente- Vento	13800	1	3605	1,83
607 2	2	2022	14887	1	225	2022251940	CM120775 43RE	1	3	11/02/2022 09:52	11/02/2022 11:16	Interna-Não programada-Meio ambiente- Vento	13800	1	3605	1,40
607 2	2	2022	14887	1	225	2022251940	CM120775 43RE	1	3	11/02/2022 09:52	12/02/2022 02:26	Interna-Não programada-Meio ambiente- Vento	13800	3	3605	49,68
607 2	2	2022	14887	1	225	2022251940	CM120775 43RE	1	3	11/02/2022 09:52	12/02/2022 02:37	Interna-Não programada-Meio ambiente- Vento	13800	6	3605	100,4 9
607 2	2	2022	14887	1	225	2022251940	CM120775 43RE	1	3	11/02/2022 11:23	11/02/2022 16:32	Interna-Não programada-Meio ambiente- Vento	13800	1	3605	5,15
607 2	2	2022	14887	1	225	2022251940	CM120775 43RE	1	3	11/02/2022 16:40	12/02/2022 00:44	Interna-Não programada-Meio ambiente- Vento	13800	1	3605	8,08
607 2	2	2022	14924	33	88	2022251943	IB211242 1	1	3	10/02/2022 17:38	10/02/2022 21:21	Interna-Não programada-Meio ambiente- Descarga Atmosférica	220	1	10061	3,70
607 2	2	2022	14890	4	34	2022251944	10009203 573	1	3	10/02/2022 17:39	11/02/2022 08:38	Interna-Não programada-Meio ambiente- Vento	220	1	47064	14,98
607 2	2	2022	14947	4	132	2022251946	10034955 885	1	3	10/02/2022 17:39	10/02/2022 20:49	Interna-Não programada-Meio ambiente- Vento	220	1	13666	3,15
607 2	2	2022	14934	32	480	2022251949	JT1226431 8	1	3	10/02/2022 17:36	11/02/2022 16:12	Interna-Não programada-Meio ambiente- Descarga Atmosférica	34500	2	7178	45,20
607 2	2	2022	14937	8	237	2022251952	10014043 490	1	3	10/02/2022 17:41	11/02/2022 09:14	Interna-Não programada-Meio ambiente- Vento	220	1	33449	15,54
607 2	2	2022	14890	5	34	2022251954	CT110000 52	1	3	10/02/2022 14:52	10/02/2022 18:14	Interna-Não programada-Meio ambiente- Descarga Atmosférica	220	165	47064	553,9 4

607 2	2	2022	16490	6	59	2022251959	I1004575	1	3	10/02/2022 17:43	11/02/2022 05:38	Interna-Não programada-Meio ambiente-Vento	220	1	21630	11,91
607 2	2	2022	15749	31	173	2022251961	UP21181264	1	3	10/02/2022 17:44	11/02/2022 21:59	Interna-Não programada-Meio ambiente-Descarga Atmosférica	220	1	14745	28,24
607 2	2	2022	14904	31	283	2022251962	FB12314707	1	3	10/02/2022 17:45	10/02/2022 21:47	Interna-Não programada-Meio ambiente-Vento	34500	53	11676	213,10
607 2	2	2022	15740	1	420	2022251963	AP11237575	1	3	10/02/2022 17:45	11/02/2022 10:49	Interna-Não programada-Meio ambiente-Vento	220	23	51039	392,25
607 2	2	2022	14872	14	60	2022251965	GN11169908	1	3	10/02/2022 17:38	10/02/2022 20:15	Interna-Não programada-Meio ambiente-Vento	220	132	40845	344,59
607 2	2	2022	14889	2	54	2022251967	GD21408278	1	3	10/02/2022 17:48	11/02/2022 10:52	Interna-Não programada-Meio ambiente-Descarga Atmosférica	220	1	20733	17,05
607 2	2	2022	14921	3	8	2022251973	EU12271441	1	3	10/02/2022 15:20	10/02/2022 23:28	Interna-Não programada-Meio ambiente-Vento	13800	304	11891	2472,53
607 2	2	2022	14921	3	8	2022251973	EU12271441	1	3	10/02/2022 23:17	10/02/2022 23:28	Interna-Não programada-Meio ambiente-Vento	13800	2971	11891	558,71
607 2	2	2022	14942	12	233	2022251976	GN11151330	1	3	10/02/2022 17:36	11/02/2022 01:24	Interna-Não programada-Meio ambiente-Vento	220	101	53697	787,38
607 2	2	2022	15742	1	99	2022251977	10011717902	1	3	10/02/2022 17:51	11/02/2022 17:58	Interna-Não programada-Meio ambiente-Vento	220	1	23634	24,11
607 2	2	2022	14965	5	57	2022251982	AP11164447	1	3	10/02/2022 16:40	11/02/2022 05:32	Interna-Não programada-Meio ambiente-Descarga Atmosférica	220	137	51636	1761,74
607 2	2	2022	14858	1	373	2022251990	10007214721	1	3	10/02/2022 17:56	11/02/2022 00:19	Interna-Não programada-Meio ambiente-Vento	220	1	67116	6,37
607 2	2	2022	14923	1	371	2022251993	7613757	1	3	10/02/2022 16:46	11/02/2022 08:01	Interna-Não programada-Meio ambiente-Vento	13800	47	32903	716,36
607 2	2	2022	16476	7	453	2022251995	12622667	1	3	10/02/2022 17:57	10/02/2022 21:06	Interna-Não programada-Meio ambiente-Vento	220	1	33521	3,14
607 2	2	2022	14962	32	151	2022252000	PK21278743	1	3	10/02/2022 17:58	10/02/2022 21:08	Interna-Não programada-Meio ambiente-Vento	220	1	15099	3,16
607 2	2	2022	15750	1	45	2022252007	CX21147085	1	3	10/02/2022 17:59	12/02/2022 11:33	Interna-Não programada-Meio ambiente-Descarga Atmosférica	220	1	6351	41,56
607 2	2	2022	14979	2	202	2022252017	500039288	1	3	10/02/2022 18:00	11/02/2022 00:39	Interna-Não programada-Meio ambiente-Vento	220	1	17358	6,64
607 2	2	2022	14873	2	456	2022252024	NQ21232526	1	3	10/02/2022 18:02	11/02/2022 07:29	Interna-Não programada-Meio ambiente-Descarga Atmosférica	220	1	6332	13,44
607 2	2	2022	14862	5	5	2022252026	20449513	1	3	10/02/2022 18:02	11/02/2022 07:24	Interna-Não programada-Meio ambiente-Vento	220	1	24199	13,35
607 2	2	2022	14889	2	359	2022252030	CT21266219	1	3	10/02/2022 18:04	11/02/2022 12:50	Interna-Não programada-Meio ambiente-Vento	220	1	20733	18,77
607 2	2	2022	14958	2	146	2022252037	PJ12249833	1	3	10/02/2022 12:58	10/02/2022 20:37	Interna-Não programada-Meio ambiente-Descarga Atmosférica	13800	39	11608	297,96
607 2	2	2022	14958	2	146	2022252037	PJ12249833	1	3	10/02/2022 12:58	11/02/2022 00:24	Interna-Não programada-Meio ambiente-Descarga Atmosférica	13800	45	11608	514,05
607 2	2	2022	14969	8	160	2022252038	630529553	1	3	10/02/2022 18:05	10/02/2022 23:38	Interna-Não programada-Meio ambiente-Vento	220	1	40768	5,54
607 2	2	2022	14943	31	197	2022252039	TI21364449	1	3	10/02/2022 18:05	11/02/2022 05:16	Interna-Não programada-Meio ambiente-Vento	220	1	14352	11,17
607 2	2	2022	14911	1	71	2022252053	GS12219915LD	1	3	10/02/2022 18:08	10/02/2022 20:32	Interna-Não programada-Meio ambiente-Descarga Atmosférica	13800	6	14941	14,36
607 2	2	2022	14863	5	580	2022252056	SV31070051	1	3	10/02/2022 18:09	10/02/2022 21:09	Interna-Não programada-Meio ambiente-Descarga Atmosférica	220	1	86055	2,99
607 2	2	2022	15740	5	420	2022252058	AP21282994	1	3	10/02/2022 18:07	10/02/2022 18:28	Interna-Não programada-Meio ambiente-Vento	220	1	51039	0,34
607 2	2	2022	14916	33	76	2022252062	MA21224207	1	3	10/02/2022 18:10	11/02/2022 11:22	Interna-Não programada-Meio ambiente-Descarga Atmosférica	220	1	19254	17,18

607 2	2	2022	14944	2	426	2022252070	PJ2110569 0	1	3	10/02/2022 18:12	10/02/2022 22:40	Interna-Não programada-Meio ambiente- Descarga Atmosférica	220	1	24138	4,46
607 2	2	2022	14963	3	152	2022252072	PO123718 12	1	3	10/02/2022 17:42	10/02/2022 22:25	Interna-Não programada-Meio ambiente- Descarga Atmosférica	13800	5	27563	23,57
607 2	2	2022	14941	1	92	2022252073	NB212237 46	1	3	10/02/2022 18:12	11/02/2022 11:40	Interna-Não programada-Meio ambiente- Vento	220	1	7488	17,45
607 2	2	2022	15742	4	99	2022252077	IT2135278 2	1	3	10/02/2022 18:13	11/02/2022 14:34	Interna-Não programada-Meio ambiente- Descarga Atmosférica	220	2	23634	40,69
607 2	2	2022	14944	4	124	2022252078	MR110419 10	1	3	10/02/2022 18:12	10/02/2022 18:28	Interna-Não programada-Meio ambiente- Vento	220	27	24138	7,17
607 2	2	2022	14944	4	124	2022252078	MR110419 10	1	3	10/02/2022 18:28	10/02/2022 18:34	Interna-Não programada-Meio ambiente- Vento	220	175	24138	16,58
607 2	2	2022	14982	6	489	2022252079	CN112140 05	1	3	10/02/2022 16:51	11/02/2022 01:56	Interna-Não programada-Meio ambiente- Vento	220	100	35708	907,9 7
607 2	2	2022	14982	6	489	2022252079	CN112140 05	1	3	11/02/2022 01:41	11/02/2022 02:05	Interna-Não programada-Meio ambiente- Vento	220	168	35708	67,76
607 2	2	2022	15746	1	563	2022252087	85700077 74	1	3	10/02/2022 18:14	10/02/2022 21:12	Interna-Não programada-Meio ambiente- Descarga Atmosférica	220	1	10293	2,97
607 2	2	2022	15749	1	249	2022252089	37900308 41	1	3	10/02/2022 18:14	11/02/2022 03:01	Interna-Não programada-Meio ambiente- Vento	220	1	14745	8,77
607 2	2	2022	14923	2	85	2022252094	IR1101438 5	1	3	10/02/2022 18:10	10/02/2022 21:06	Interna-Não programada-Meio ambiente- Vento	220	146	32903	427,7 4
607 2	2	2022	14893	1	243	2022252095	DJ1216253 3	1	3	10/02/2022 18:15	11/02/2022 09:31	Interna-Não programada-Meio ambiente- Descarga Atmosférica	13800	4	5157	61,00
607 2	2	2022	14893	2	243	2022252100	DJ1137420 5	1	3	10/02/2022 18:17	11/02/2022 07:52	Interna-Não programada-Meio ambiente- Vento	220	26	5157	352,9 6
607 2	2	2022	16491	1	17	2022252103	FR211260 66	1	3	10/02/2022 18:19	11/02/2022 08:49	Interna-Não programada-Meio ambiente- Descarga Atmosférica	220	1	17541	14,49
607 2	2	2022	16475	5	453	2022252105	10007699 296	1	3	10/02/2022 18:19	10/02/2022 20:29	Interna-Não programada-Meio ambiente- Vento	220	1	49215	2,16
607 2	2	2022	14923	1	369	2022252107	FN123954 76	1	3	10/02/2022 18:19	11/02/2022 13:26	Interna-Não programada-Meio ambiente- Descarga Atmosférica	13800	3	32903	57,31
607 2	2	2022	14890	5	34	2022252109	19900728 40	1	3	10/02/2022 18:20	11/02/2022 08:57	Interna-Não programada-Meio ambiente- Vento	220	1	47064	14,61
607 2	2	2022	14934	30	103	2022252113	JT1239852 0	1	3	10/02/2022 18:21	11/02/2022 09:39	Interna-Não programada-Meio ambiente- Descarga Atmosférica	34500	7	7178	107,0 2
607 2	2	2022	14865	2	9	2022252116	AC211378 13	1	3	10/02/2022 18:22	11/02/2022 07:34	Interna-Não programada-Meio ambiente- Descarga Atmosférica	220	1	17672	13,20
607 2	2	2022	14869	1	14	2022252118	10005904 593	1	3	10/02/2022 18:22	11/02/2022 00:31	Interna-Não programada-Meio ambiente- Vento	220	1	4683	6,14
607 2	2	2022	14889	2	264	2022252124	TH120485 66	1	3	10/02/2022 14:55	10/02/2022 21:42	Interna-Não programada-Meio ambiente- Vento	13800	96	20733	651,0 9
607 2	2	2022	14945	2	127	2022252130	NA104313 75	1	3	10/02/2022 18:18	10/02/2022 21:18	Interna-Não programada-Meio ambiente- Vento	13800	82	9955	245,9 5
607 2	2	2022	14945	2	127	2022252130	NA104313 75	1	3	10/02/2022 18:18	11/02/2022 12:20	Interna-Não programada-Meio ambiente- Vento	13800	8	9955	144,3 5
607 2	2	2022	14945	2	127	2022252130	NA104313 75	1	3	10/02/2022 18:18	11/02/2022 13:00	Interna-Não programada-Meio ambiente- Vento	13800	7	9955	130,9 5
607 2	2	2022	15746	1	396	2022252130	NA104313 75	1	3	10/02/2022 18:18	11/02/2022 20:56	Interna-Não programada-Meio ambiente- Vento	13800	1	10293	26,65
607 2	2	2022	14945	2	127	2022252130	NA104313 75	1	3	10/02/2022 18:18	11/02/2022 20:56	Interna-Não programada-Meio ambiente- Vento	13800	22	9955	586,2 3
607 2	2	2022	14945	2	127	2022252130	NA104313 75	1	3	10/02/2022 18:18	12/02/2022 12:15	Interna-Não programada-Meio ambiente- Vento	13800	4	9955	167,8 1
607 2	2	2022	14945	2	127	2022252130	NA104313 75	1	3	11/02/2022 01:51	11/02/2022 02:12	Interna-Não programada-Meio ambiente- Vento	13800	82	9955	28,02

607 2	2	2022	14945	2	127	2022252130	NA104313 75	1	3	11/02/2022 03:35	11/02/2022 04:05	Interna-Não programada-Meio ambiente- Vento	13800	82	9955	41,25
607 2	2	2022	14933	2	102	2022252132	JA2111465 9	1	3	10/02/2022 18:25	11/02/2022 07:08	Interna-Não programada-Meio ambiente- Descarga Atmosférica	220	1	19127	12,71
607 2	2	2022	14931	3	98	2022252135	69025816 1	1	3	10/02/2022 18:25	11/02/2022 11:39	Interna-Não programada-Meio ambiente- Vento	220	1	19525	17,23
607 2	2	2022	14974	31	142	2022252138	01420414	1	3	10/02/2022 18:19	10/02/2022 18:23	Interna-Não programada-Meio ambiente- Vento	13800	43	2036	2,72
607 2	2	2022	14974	2	367	2022252138	01420414	1	3	10/02/2022 18:19	10/02/2022 18:23	Interna-Não programada-Meio ambiente- Vento	13800	53	2036	3,36
607 2	2	2022	14974	1	367	2022252138	01420414	1	3	10/02/2022 18:19	10/02/2022 18:23	Interna-Não programada-Meio ambiente- Vento	13800	386	2036	24,45
607 2	2	2022	14974	1	367	2022252138	01420414	1	3	10/02/2022 18:25	10/02/2022 20:11	Interna-Não programada-Meio ambiente- Vento	13800	386	2036	680,1 1
607 2	2	2022	14974	31	142	2022252138	01420414	1	3	10/02/2022 18:25	10/02/2022 20:48	Interna-Não programada-Meio ambiente- Vento	13800	5	2036	11,85
607 2	2	2022	14974	31	142	2022252138	01420414	1	3	10/02/2022 18:25	10/02/2022 22:22	Interna-Não programada-Meio ambiente- Vento	13800	13	2036	51,18
607 2	2	2022	14974	31	142	2022252138	01420414	1	3	10/02/2022 18:25	11/02/2022 02:25	Interna-Não programada-Meio ambiente- Vento	13800	15	2036	119,8 0
607 2	2	2022	14974	31	142	2022252138	01420414	1	3	10/02/2022 18:25	11/02/2022 02:29	Interna-Não programada-Meio ambiente- Vento	13800	10	2036	80,66
607 2	2	2022	14859	2	419	2022252139	ZN211372 48	1	3	11/02/2022 10:45	11/02/2022 11:03	Interna-Não programada-Meio ambiente- Descarga Atmosférica	220	1	27345	0,29
607 2	2	2022	14918	31	1	2022252141	FB213867 28	1	3	10/02/2022 18:26	11/02/2022 13:52	Interna-Não programada-Meio ambiente- Descarga Atmosférica	220	1	33566	19,43
607 2	2	2022	14922	2	83	2022252142	IP1201294 2	1	3	10/02/2022 16:09	11/02/2022 01:44	Interna-Não programada-Meio ambiente- Vento	13800	37	10659	354,5 1
607 2	2	2022	14922	2	83	2022252142	IP1201294 2	1	3	10/02/2022 16:09	11/02/2022 01:55	Interna-Não programada-Meio ambiente- Vento	13800	22	10659	214,8 8
607 2	2	2022	14863	6	5	2022252143	20800861	1	3	10/02/2022 18:26	11/02/2022 09:18	Interna-Não programada-Meio ambiente- Vento	220	1	86055	14,85
607 2	2	2022	15744	4	103	2022252146	JT1819172 4TS	1	3	10/02/2022 17:29	11/02/2022 07:22	Interna-Não programada-Meio ambiente- Descarga Atmosférica	13800	131	24306	1817, 99
607 2	2	2022	14862	5	5	2022252152	AN110000 24	1	3	10/02/2022 18:27	10/02/2022 21:15	Interna-Não programada-Meio ambiente- Vento	220	161	24199	449,9 1
607 2	2	2022	14918	1	472	2022252153	PS1223554 0	1	3	10/02/2022 18:29	11/02/2022 18:17	Interna-Não programada-Meio ambiente- Descarga Atmosférica	13800	7	33566	166,5 3
607 2	2	2022	14980	2	495	2022252173	43500077 88	1	3	10/02/2022 18:33	11/02/2022 13:31	Interna-Não programada-Meio ambiente- Vento	220	1	13622	18,96
607 2	2	2022	14968	33	327	2022252174	CL1221342 2	1	3	10/02/2022 18:33	11/02/2022 11:21	Interna-Não programada-Meio ambiente- Descarga Atmosférica	34500	1	10404	16,80
607 2	2	2022	14918	31	123	2022252176	ND123941 16	1	3	10/02/2022 18:22	11/02/2022 03:15	Interna-Não programada-Meio ambiente- Vento	34500	6	33566	53,21
607 2	2	2022	14863	3	5	2022252177	AN123350 72	1	3	10/02/2022 17:28	10/02/2022 22:18	Interna-Não programada-Meio ambiente- Descarga Atmosférica	13800	11	86055	53,05
607 2	2	2022	14989	3	80	2022252178	30178927	1	3	10/02/2022 18:33	11/02/2022 05:48	Interna-Não programada-Meio ambiente- Vento	220	1	24059	11,24
607 2	2	2022	14943	2	197	2022252185	IH2124205 3	1	3	10/02/2022 18:35	11/02/2022 00:05	Interna-Não programada-Meio ambiente- Descarga Atmosférica	220	4	14352	21,98
607 2	2	2022	14987	2	360	2022252190	VN120700 62	1	3	10/02/2022 18:00	10/02/2022 20:32	Interna-Não programada-Meio ambiente- Vento	13800	13	17538	32,92
607 2	2	2022	14963	33	152	2022252196	TB121568 07	1	3	10/02/2022 18:12	10/02/2022 21:31	Interna-Não programada-Meio ambiente- Descarga Atmosférica	34500	79	27563	261,8 4
607 2	2	2022	14940	1	6	2022252200	VA110470 10	1	3	10/02/2022 18:37	10/02/2022 22:14	Interna-Não programada-Meio ambiente- Vento	220	7	107006	25,20

607 2	2	2022	14930	1	374	2022252202	61008389 2	1	3	10/02/2022 18:38	11/02/2022 01:24	Interna-Não programada-Meio ambiente- Vento	220	1	54150	6,76
607 2	2	2022	14864	5	344	2022252203	AP112090 57	1	3	10/02/2022 15:18	10/02/2022 19:38	Interna-Não programada-Meio ambiente- Vento	220	243	31211	1049, 22
607 2	2	2022	14925	4	88	2022252206	IB1237974 9	1	3	10/02/2022 18:19	10/02/2022 19:37	Interna-Não programada-Meio ambiente- Descarga Atmosférica	13800	7	18577	9,01
607 2	2	2022	14981	8	498	2022252208	16996963	1	3	10/02/2022 18:38	11/02/2022 08:51	Interna-Não programada-Meio ambiente- Vento	220	1	54589	14,20
607 2	2	2022	14859	9	588	2022252212	10028043 837	1	3	10/02/2022 18:40	11/02/2022 02:07	Interna-Não programada-Meio ambiente- Vento	220	1	27345	7,45
607 2	2	2022	15728	31	322	2022252218	10018453 382	1	3	10/02/2022 18:43	11/02/2022 02:07	Interna-Não programada-Meio ambiente- Vento	220	1	2461	7,40
607 2	2	2022	14940	1	565	2022252222	LZ2111087 1	1	3	10/02/2022 18:44	11/02/2022 01:19	Interna-Não programada-Meio ambiente- Vento	220	1	107006	6,57
607 2	2	2022	14890	5	34	2022252224	10013426 581	1	3	10/02/2022 18:44	11/02/2022 08:28	Interna-Não programada-Meio ambiente- Vento	220	1	47064	13,72
607 2	2	2022	14930	35	374	2022252228	10035336 151	1	3	10/02/2022 18:45	11/02/2022 00:00	Interna-Não programada-Meio ambiente- Vento	220	1	54150	5,25
607 2	2	2022	14858	6	373	2022252229	LA121201 50	1	3	10/02/2022 18:03	10/02/2022 22:55	Interna-Não programada-Meio ambiente- Vento	13800	1405	67116	6822, 45
607 2	2	2022	15742	4	99	2022252230	IT1134980 2	1	3	10/02/2022 12:15	10/02/2022 19:08	Interna-Não programada-Meio ambiente- Descarga Atmosférica	220	12	23634	82,52
607 2	2	2022	16488	1	61	2022252238	GN110557 87	1	3	10/02/2022 18:00	10/02/2022 20:03	Interna-Não programada-Meio ambiente- Vento	220	89	39185	181,2 9
607 2	2	2022	15741	10	420	2022252250	AP111932 12	1	3	10/02/2022 18:35	11/02/2022 00:01	Interna-Não programada-Meio ambiente- Vento	220	199	84980	1077, 97
607 2	2	2022	14885	11	61	2022252253	GN110009 09	1	3	10/02/2022 18:41	10/02/2022 22:29	Interna-Não programada-Meio ambiente- Vento	220	133	34928	503,4 0
607 2	2	2022	15742	2	99	2022252254	69001271 8	1	3	10/02/2022 18:51	11/02/2022 14:06	Interna-Não programada-Meio ambiente- Vento	220	1	23634	19,24
607 2	2	2022	14989	2	80	2022252256	IN1232036 0	1	3	10/02/2022 17:58	10/02/2022 23:14	Interna-Não programada-Meio ambiente- Vento	13800	132	24059	694,9 1
607 2	2	2022	14989	2	80	2022252256	IN1232036 0	1	3	10/02/2022 17:58	11/02/2022 00:42	Interna-Não programada-Meio ambiente- Vento	13800	1	24059	6,73
607 2	2	2022	14911	1	71	2022252259	GS122038 80	1	3	10/02/2022 18:40	10/02/2022 21:43	Interna-Não programada-Meio ambiente- Vento	13800	26	14941	79,13
607 2	2	2022	16493	1	338	2022252260	LB2107850 8	1	3	10/02/2022 18:53	10/02/2022 21:15	Interna-Não programada-Meio ambiente- Descarga Atmosférica	220	2	16284	4,71
607 2	2	2022	14865	1	9	2022252264	AC210000 29	1	3	10/02/2022 18:55	10/02/2022 20:30	Interna-Não programada-Meio ambiente- Descarga Atmosférica	220	1	17672	1,58
607 2	2	2022	14966	10	57	2022252266	11219221	1	3	10/02/2022 18:55	11/02/2022 02:11	Interna-Não programada-Meio ambiente- Vento	220	1	31580	7,25
607 2	2	2022	14890	2	34	2022252267	19900544 59	1	3	10/02/2022 18:56	10/02/2022 22:35	Interna-Não programada-Meio ambiente- Vento	220	1	47064	3,65
607 2	2	2022	14961	2	190	2022252268	29601357 08	1	3	10/02/2022 18:56	10/02/2022 20:24	Interna-Não programada-Meio ambiente- Vento	220	1	40614	1,47
607 2	2	2022	14978	32	216	2022252269	JL1232118 1	1	3	10/02/2022 15:33	10/02/2022 23:57	Interna-Não programada-Meio ambiente- Descarga Atmosférica	34500	11	8736	92,35
607 2	2	2022	14908	12	58	2022252270	SW111584 35	1	3	10/02/2022 18:31	11/02/2022 02:20	Interna-Não programada-Meio ambiente- Vento	220	45	44499	351,1 5
607 2	2	2022	14971	2	421	2022252271	LZ1112882 5	1	3	10/02/2022 18:07	10/02/2022 20:41	Interna-Não programada-Meio ambiente- Vento	220	183	47644	469,1 9
607 2	2	2022	14863	5	580	2022252275	10017277 300	1	3	10/02/2022 18:57	11/02/2022 08:40	Interna-Não programada-Meio ambiente- Vento	220	1	86055	13,70
607 2	2	2022	14859	1	419	2022252276	ZN120918 54	1	3	10/02/2022 13:34	11/02/2022 11:56	Interna-Não programada-Meio ambiente- Vento	13800	5	27345	111,8 2

607 2	2	2022	14918	31	1	2022252278	FB122115 36	1	3	10/02/2022 18:57	11/02/2022 10:19	Interna-Não programada-Meio ambiente- Vento	34500	7	33566	107,4 6
607 2	2	2022	14961	1	190	2022252283	29600904 88	1	3	10/02/2022 18:59	10/02/2022 19:52	Interna-Não programada-Meio ambiente- Vento	220	1	40614	0,88
607 2	2	2022	15748	2	188	2022252285	OZ310523 81	1	3	10/02/2022 18:59	10/02/2022 20:56	Interna-Não programada-Meio ambiente- Descarga Atmosférica	220	1	11658	1,94
607 2	2	2022	14968	2	305	2022252286	EU211526 82	1	3	10/02/2022 18:59	10/02/2022 22:11	Interna-Não programada-Meio ambiente- Vento	220	2	10404	6,38
607 2	2	2022	16489	4	32	2022252288	CN211802 96	1	3	10/02/2022 19:00	10/02/2022 20:33	Interna-Não programada-Meio ambiente- Descarga Atmosférica	220	2	10447	3,10
607 2	2	2022	14863	7	5	2022252292	AN113744 60	1	3	10/02/2022 19:00	11/02/2022 10:01	Interna-Não programada-Meio ambiente- Vento	220	10	86055	150,0 5
607 2	2	2022	15739	9	62	2022252300	12941281	1	3	10/02/2022 19:02	11/02/2022 01:24	Interna-Não programada-Meio ambiente- Vento	220	1	46150	6,37
607 2	2	2022	14902	1	49	2022252304	FR120969 73	1	3	10/02/2022 17:29	10/02/2022 22:06	Interna-Não programada-Meio ambiente- Vento	13800	6	5251	27,64
607 2	2	2022	14905	31	184	2022252306	ZN123274 52	1	3	10/02/2022 08:41	10/02/2022 21:38	Interna-Não programada-Meio ambiente- Descarga Atmosférica	34500	6	5444	77,68
607 2	2	2022	14862	5	5	2022252307	10035457 269	1	3	10/02/2022 19:03	11/02/2022 07:47	Interna-Não programada-Meio ambiente- Vento	220	1	24199	12,73
607 2	2	2022	14961	3	190	2022252312	10030193 271	1	3	10/02/2022 19:04	10/02/2022 21:03	Interna-Não programada-Meio ambiente- Vento	220	1	40614	1,99
607 2	2	2022	14902	3	49	2022252319	SL3212564 8	1	3	10/02/2022 18:47	10/02/2022 23:38	Interna-Não programada-Meio ambiente- Vento	13800	6	5251	29,02
607 2	2	2022	14931	3	98	2022252320	IT219857 7	1	3	10/02/2022 19:06	11/02/2022 11:12	Interna-Não programada-Meio ambiente- Vento	220	1	19525	16,10
607 2	2	2022	14931	3	98	2022252322	10024631 025	1	3	10/02/2022 19:06	11/02/2022 16:40	Interna-Não programada-Meio ambiente- Vento	220	1	19525	21,55
607 2	2	2022	14934	1	144	2022252324	JT1823430 1TS	1	3	10/02/2022 17:20	11/02/2022 21:06	Interna-Não programada-Meio ambiente- Vento	13800	71	7178	1972, 22
607 2	2	2022	14956	31	114	2022252333	MY213043 61	1	3	10/02/2022 19:08	11/02/2022 19:07	Interna-Não programada-Meio ambiente- Vento	220	2	32677	47,96
607 2	2	2022	14937	8	237	2022252334	10015300 828	1	3	10/02/2022 19:09	11/02/2022 12:54	Interna-Não programada-Meio ambiente- Vento	220	1	33449	17,75
607 2	2	2022	16494	2	129	2022252336	NQ110000 09	1	3	10/02/2022 18:46	11/02/2022 13:35	Interna-Não programada-Meio ambiente- Vento	220	182	17475	3422, 36
607 2	2	2022	14881	32	30	2022252341	CP212444 54	1	3	10/02/2022 19:10	11/02/2022 15:07	Interna-Não programada-Meio ambiente- Descarga Atmosférica	220	2	11833	39,88
607 2	2	2022	14868	1	16	2022252343	AY211181 58	1	3	10/02/2022 19:11	11/02/2022 09:59	Interna-Não programada-Meio ambiente- Descarga Atmosférica	220	1	2346	14,80
607 2	2	2022	15729	8	245	2022252346	RV212265 23	1	3	10/02/2022 19:11	11/02/2022 09:20	Interna-Não programada-Meio ambiente- Vento	220	1	15247	14,14
607 2	2	2022	14933	2	102	2022252355	70135757	1	3	10/02/2022 19:13	11/02/2022 09:21	Interna-Não programada-Meio ambiente- Vento	220	1	19127	14,13
607 2	2	2022	14956	33	261	2022252362	MY121937 84	1	3	10/02/2022 16:15	11/02/2022 17:47	Interna-Não programada-Meio ambiente- Descarga Atmosférica	34500	3	32677	76,56
607 2	2	2022	14982	4	489	2022252364	CN110447 51	1	3	10/02/2022 19:07	10/02/2022 21:02	Interna-Não programada-Meio ambiente- Descarga Atmosférica	220	162	35708	310,8 2
607 2	2	2022	14902	4	49	2022252371	FR110203 64	1	3	10/02/2022 19:07	10/02/2022 20:53	Interna-Não programada-Meio ambiente- Vento	220	145	5251	255,9 7
607 2	2	2022	14976	1	569	2022252373	SU210274 84	1	3	10/02/2022 19:18	11/02/2022 13:06	Interna-Não programada-Meio ambiente- Vento	220	1	3327	17,80
607 2	2	2022	14913	4	73	2022252379	10002655 509	1	3	10/02/2022 19:20	11/02/2022 12:52	Interna-Não programada-Meio ambiente- Vento	220	1	15972	17,52
607 2	2	2022	15733	1	43	2022252380	KR111497 11	1	3	10/02/2022 19:07	11/02/2022 12:11	Interna-Não programada-Meio ambiente- Vento	220	178	17588	3036, 93

607 2	2	2022	14979	1	202	2022252381	50005698 5	1	3	10/02/2022 19:20	11/02/2022 10:16	Interna-Não programada-Meio ambiente- Vento	220	1	17358	14,92
607 2	2	2022	14907	2	58	2022252384	GN113928 17	1	3	10/02/2022 18:52	10/02/2022 23:32	Interna-Não programada-Meio ambiente- Vento	220	7	45011	32,60
607 2	2	2022	14974	2	367	2022252391	RV211290 19	1	3	10/02/2022 19:23	11/02/2022 12:40	Interna-Não programada-Meio ambiente- Descarga Atmosférica	220	1	2036	17,27
607 2	2	2022	14954	1	289	2022252392	KR114207 45	1	3	10/02/2022 19:23	10/02/2022 20:00	Interna-Não programada-Meio ambiente- Vento	220	124	3357	74,74
607 2	2	2022	14930	35	374	2022252401	FA212575 68	1	3	10/02/2022 19:26	10/02/2022 23:59	Interna-Não programada-Meio ambiente- Vento	220	1	54150	4,55
607 2	2	2022	14973	1	163	2022252403	RB122559 42	1	3	10/02/2022 19:26	10/02/2022 23:31	Interna-Não programada-Meio ambiente- Descarga Atmosférica	13800	55	12011	224,1 6
607 2	2	2022	14908	7	58	2022252408	10024421 012	1	3	10/02/2022 19:28	10/02/2022 22:22	Interna-Não programada-Meio ambiente- Vento	220	1	44499	2,89
607 2	2	2022	14926	1	10	2022252409	AE184619 62T5	1	3	10/02/2022 19:28	10/02/2022 21:39	Interna-Não Programada-Meio ambiente- Inundação	13800	50	1898	108,5 4
607 2	2	2022	14944	1	341	2022252410	MR212635 90	1	3	10/02/2022 19:28	11/02/2022 10:15	Interna-Não programada-Meio ambiente- Vento	220	1	24138	14,77
607 2	2	2022	14858	8	373	2022252413	LA111489 59	1	3	10/02/2022 19:25	11/02/2022 01:49	Interna-Não programada-Meio ambiente- Vento	220	253	67116	1617, 23
607 2	2	2022	16484	32	570	2022252414	RV121006 52	1	3	10/02/2022 17:01	11/02/2022 08:04	Interna-Não programada-Meio ambiente- Vento	34500	11	6592	165,4 9
607 2	2	2022	14913	3	73	2022252415	10003989 737	1	3	10/02/2022 19:30	11/02/2022 15:04	Interna-Não programada-Meio ambiente- Vento	220	1	15972	19,56
607 2	2	2022	14875	1	24	2022252417	BH123810 03	1	3	10/02/2022 19:15	11/02/2022 14:44	Interna-Não programada-Meio ambiente- Descarga Atmosférica	13800	25	5367	486,9 2
607 2	2	2022	14942	5	233	2022252420	10018746 746	1	3	10/02/2022 19:31	10/02/2022 23:38	Interna-Não programada-Meio ambiente- Vento	220	1	53697	4,11
607 2	2	2022	15739	11	62	2022252425	17045083	1	3	10/02/2022 19:32	10/02/2022 21:44	Interna-Não programada-Meio ambiente- Vento	220	1	46150	2,19
607 2	2	2022	14863	2	580	2022252436	20923193	1	3	10/02/2022 19:34	11/02/2022 10:36	Interna-Não programada-Meio ambiente- Vento	220	1	86055	15,03
607 2	2	2022	14923	2	371	2022252437	MO12165 608	1	3	10/02/2022 18:23	11/02/2022 09:09	Interna-Não programada-Meio ambiente- Vento	13800	18	32903	265,6 8
607 2	2	2022	14980	32	171	2022252444	SM104052 41	1	3	10/02/2022 19:26	11/02/2022 07:40	Interna-Não programada-Meio ambiente- Árvore ou Vegetação	34500	33	13622	403,5 0
607 2	2	2022	14980	32	171	2022252444	SM104052 41	1	3	10/02/2022 19:26	11/02/2022 08:59	Interna-Não programada-Meio ambiente- Árvore ou Vegetação	34500	147	13622	1991, 89
607 2	2	2022	14980	32	171	2022252444	SM104052 41	1	3	10/02/2022 19:26	11/02/2022 09:43	Interna-Não programada-Meio ambiente- Árvore ou Vegetação	34500	10	13622	142,7 6
607 2	2	2022	14980	32	171	2022252444	SM104052 41	1	3	10/02/2022 19:26	11/02/2022 18:37	Interna-Não programada-Meio ambiente- Árvore ou Vegetação	34500	117	13622	2710, 89
607 2	2	2022	14980	32	171	2022252444	SM104052 41	1	3	10/02/2022 19:26	11/02/2022 19:10	Interna-Não programada-Meio ambiente- Árvore ou Vegetação	34500	53	13622	1257, 91
607 2	2	2022	14980	32	171	2022252444	SM104052 41	1	3	10/02/2022 19:26	11/02/2022 20:21	Interna-Não programada-Meio ambiente- Árvore ou Vegetação	34500	27	13622	672,7 5
607 2	2	2022	14980	32	171	2022252444	SM104052 41	1	3	11/02/2022 10:58	11/02/2022 13:02	Interna-Não programada-Meio ambiente- Árvore ou Vegetação	34500	34	13622	70,42
607 2	2	2022	14980	32	171	2022252444	SM104052 41	1	3	11/02/2022 10:58	11/02/2022 17:34	Interna-Não programada-Meio ambiente- Árvore ou Vegetação	34500	18	13622	118,7 2
607 2	2	2022	14980	32	171	2022252444	SM104052 41	1	3	11/02/2022 10:58	11/02/2022 21:56	Interna-Não programada-Meio ambiente- Árvore ou Vegetação	34500	6	13622	65,80
607 2	2	2022	14980	32	171	2022252444	SM104052 41	1	3	11/02/2022 10:58	13/02/2022 01:02	Interna-Não programada-Meio ambiente- Árvore ou Vegetação	34500	117	13622	4453, 18
607 2	2	2022	14980	32	171	2022252444	SM104052 41	1	3	11/02/2022 10:58	13/02/2022 02:11	Interna-Não programada-Meio ambiente- Árvore ou Vegetação	34500	17	13622	666,6 6

607 2	2	2022	14980	32	171	2022252444	SM104052 41	1	3	11/02/2022 19:36	11/02/2022 20:13	Interna-Não programada-Meio ambiente- Árvore ou Vegetação	34500	223	13622	139,8 1
607 2	2	2022	14980	32	171	2022252444	SM104052 41	1	3	11/02/2022 22:02	12/02/2022 00:21	Interna-Não programada-Meio ambiente- Árvore ou Vegetação	34500	34	13622	79,15
607 2	2	2022	14980	32	171	2022252444	SM104052 41	1	3	11/02/2022 22:02	12/02/2022 10:49	Interna-Não programada-Meio ambiente- Árvore ou Vegetação	34500	7	13622	89,49
607 2	2	2022	14980	32	171	2022252444	SM104052 41	1	3	11/02/2022 22:02	13/02/2022 01:02	Interna-Não programada-Meio ambiente- Árvore ou Vegetação	34500	6	13622	161,9 9
607 2	2	2022	14980	32	171	2022252444	SM104052 41	1	3	11/02/2022 22:02	13/02/2022 01:17	Interna-Não programada-Meio ambiente- Árvore ou Vegetação	34500	208	13622	5670, 20
607 2	2	2022	14980	32	171	2022252444	SM104052 41	1	3	11/02/2022 22:02	13/02/2022 02:11	Interna-Não programada-Meio ambiente- Árvore ou Vegetação	34500	1	13622	28,15
607 2	2	2022	14980	32	171	2022252444	SM104052 41	1	3	12/02/2022 01:10	12/02/2022 01:27	Interna-Não programada-Meio ambiente- Árvore ou Vegetação	34500	34	13622	9,56
607 2	2	2022	14980	32	171	2022252444	SM104052 41	1	3	12/02/2022 11:05	12/02/2022 14:12	Interna-Não programada-Meio ambiente- Árvore ou Vegetação	34500	34	13622	106,2 1
607 2	2	2022	14980	32	171	2022252444	SM104052 41	1	3	12/02/2022 11:05	12/02/2022 23:50	Interna-Não programada-Meio ambiente- Árvore ou Vegetação	34500	7	13622	89,21
607 2	2	2022	14969	5	160	2022252445	RV212960 76	1	3	10/02/2022 19:35	11/02/2022 01:22	Interna-Não programada-Meio ambiente- Vento	220	1	40768	5,77
607 2	2	2022	14954	1	289	2022252454	KR113659 05	1	3	10/02/2022 19:37	10/02/2022 21:23	Interna-Não programada-Meio ambiente- Vento	220	36	3357	63,13
607 2	2	2022	15746	1	563	2022252457	8261929	1	3	10/02/2022 11:30	11/02/2022 18:46	Interna-Não programada-Meio ambiente- Vento	13800	1	10293	31,25
607 2	2	2022	15746	1	563	2022252457	8261929	1	3	11/02/2022 15:05	11/02/2022 18:46	Interna-Não programada-Meio ambiente- Vento	13800	2	10293	7,34
607 2	2	2022	14934	33	480	2022252461	JT2130645 9	1	3	10/02/2022 19:39	11/02/2022 16:14	Interna-Não programada-Meio ambiente- Descarga Atmosférica	220	1	7178	20,58
607 2	2	2022	14961	2	190	2022252464	29600590 68	1	3	10/02/2022 19:40	11/02/2022 01:03	Interna-Não programada-Meio ambiente- Vento	220	1	40614	5,39
607 2	2	2022	14934	1	167	2022252465	10018347 264	1	3	10/02/2022 19:40	11/02/2022 10:30	Interna-Não programada-Meio ambiente- Vento	220	1	7178	14,83
607 2	2	2022	15749	1	340	2022252469	NH210829 52	1	3	10/02/2022 19:42	10/02/2022 23:41	Interna-Não programada-Meio ambiente- Descarga Atmosférica	220	1	14745	3,98
607 2	2	2022	14867	2	11	2022252470	BM120608 99	1	3	10/02/2022 19:37	11/02/2022 09:02	Interna-Não programada-Meio ambiente- Descarga Atmosférica	13800	35	8210	469,5 0
607 2	2	2022	16479	8	386	2022252476	LZ1208955 9	1	3	10/02/2022 19:34	10/02/2022 21:14	Interna-Não programada-Meio ambiente- Vento	13800	94	54545	155,2 0
607 2	2	2022	14916	32	209	2022252487	SD122188 14	1	3	10/02/2022 19:46	11/02/2022 09:46	Interna-Não programada-Meio ambiente- Descarga Atmosférica	34500	7	19254	97,97
607 2	2	2022	14934	2	407	2022252489	JT1230336 3	1	3	10/02/2022 19:27	10/02/2022 21:29	Interna-Não programada-Meio ambiente- Descarga Atmosférica	13800	13	7178	26,28
607 2	2	2022	14959	1	556	2022252491	PH122459 35	1	3	10/02/2022 16:37	12/02/2022 03:22	Interna-Não programada-Meio ambiente- Descarga Atmosférica	13800	19	5662	660,1 1
607 2	2	2022	14973	33	133	2022252512	CX123917 89	1	3	10/02/2022 17:17	12/02/2022 09:18	Interna-Não programada-Meio ambiente- Descarga Atmosférica	34500	8	12011	320,0 7
607 2	2	2022	16491	1	342	2022252513	13100124 32	1	3	10/02/2022 19:52	11/02/2022 07:57	Interna-Não programada-Meio ambiente- Vento	220	1	17541	12,07
607 2	2	2022	14978	32	216	2022252516	-	1	3	10/02/2022 19:53	11/02/2022 11:22	Interna-Não programada-Meio ambiente- Descarga Atmosférica	34500	1	8736	15,47
607 2	2	2022	16484	32	570	2022252518	CP124324 28	1	3	10/02/2022 19:48	12/02/2022 00:09	Interna-Não programada-Meio ambiente- Vento	34500	5	6592	141,7 4
607 2	2	2022	14881	32	30	2022252522	DV121334 96	1	3	10/02/2022 19:32	11/02/2022 08:19	Interna-Não programada-Meio ambiente- Descarga Atmosférica	34500	50	11833	638,3 9
607 2	2	2022	14962	32	151	2022252525	PK120990 30	1	3	10/02/2022 19:55	11/02/2022 08:51	Interna-Não programada-Meio ambiente- Descarga Atmosférica	34500	12	15099	155,0 6

607 2	2	2022	14952	1	380	2022252528	PY112230 83	1	3	10/02/2022 19:32	11/02/2022 00:41	Interna-Não programada-Meio ambiente- Descarga Atmosférica	220	76	2164	390,6 6
607 2	2	2022	14947	4	132	2022252531	16004902 7	1	3	10/02/2022 19:56	10/02/2022 22:20	Interna-Não programada-Meio ambiente- Vento	220	1	13666	2,39
607 2	2	2022	14890	5	34	2022252539	10022508 170	1	3	10/02/2022 19:59	11/02/2022 09:40	Interna-Não programada-Meio ambiente- Vento	220	1	47064	13,67
607 2	2	2022	16484	32	570	2022252541	CP210521 59	1	3	10/02/2022 19:59	11/02/2022 06:57	Interna-Não programada-Meio ambiente- Descarga Atmosférica	220	1	6592	10,95
607 2	2	2022	14953	1	19	2022252543	JD2139290 9	1	3	10/02/2022 20:00	11/02/2022 18:12	Interna-Não programada-Meio ambiente- Descarga Atmosférica	220	1	20496	22,19
607 2	2	2022	14989	1	80	2022252545	30090994	1	3	10/02/2022 20:01	11/02/2022 04:45	Interna-Não programada-Meio ambiente- Vento	220	1	24059	8,74
607 2	2	2022	15749	34	173	2022252546	SG123500 24	1	3	10/02/2022 14:56	11/02/2022 04:43	Interna-Não programada-Meio ambiente- Descarga Atmosférica	34500	15	14745	206,6 6
607 2	2	2022	14961	3	190	2022252554	PI1100003 2	1	3	10/02/2022 19:57	10/02/2022 21:38	Interna-Não programada-Meio ambiente- Vento	220	387	40614	650,1 6
607 2	2	2022	14961	3	190	2022252554	PI1100003 2	1	3	10/02/2022 19:57	10/02/2022 21:56	Interna-Não programada-Meio ambiente- Vento	220	1	40614	1,98
607 2	2	2022	15730	31	245	2022252557	RV213057 78	1	3	10/02/2022 20:04	11/02/2022 14:25	Interna-Não programada-Meio ambiente- Vento	220	2	1282	36,68
607 2	2	2022	14963	3	152	2022252559	PO122086 14	1	3	10/02/2022 18:08	11/02/2022 18:03	Interna-Não programada-Meio ambiente- Árvore ou Vegetação	13800	10	27563	239,2 4
607 2	2	2022	14978	32	216	2022252568	JL1231240 5	1	3	10/02/2022 20:09	11/02/2022 10:21	Interna-Não programada-Meio ambiente- Vento	34500	29	8736	411,4 2
607 2	2	2022	14859	1	373	2022252577	LA113490 45	1	3	10/02/2022 19:49	10/02/2022 22:41	Interna-Não programada-Meio ambiente- Vento	220	90	27345	257,1 3
607 2	2	2022	14923	1	85	2022252580	73000143 0	1	3	10/02/2022 20:13	11/02/2022 07:45	Interna-Não programada-Meio ambiente- Vento	220	1	32903	11,53
607 2	2	2022	14958	2	146	2022252584	PI1845472 2TS	1	3	10/02/2022 17:37	11/02/2022 00:24	Interna-Não programada-Meio ambiente- Descarga Atmosférica	13800	43	11608	291,1 8
607 2	2	2022	14939	1	352	2022252588	PO122405 87	1	3	10/02/2022 09:12	11/02/2022 11:46	Interna-Não programada-Meio ambiente- Vento	13800	5	13745	132,7 8
607 2	2	2022	14939	2	112	2022252590	LC1216885 5	1	3	10/02/2022 19:48	10/02/2022 23:53	Interna-Não programada-Meio ambiente- Vento	13800	42	13745	170,9 1
607 2	2	2022	14964	1	222	2022252591	ID2101642 3	1	3	10/02/2022 20:16	11/02/2022 09:28	Interna-Não programada-Meio ambiente- Descarga Atmosférica	220	2	27448	26,38
607 2	2	2022	14961	3	190	2022252605	PI1121639 3	1	3	10/02/2022 20:01	10/02/2022 21:53	Interna-Não programada-Meio ambiente- Vento	220	201	40614	372,6 9
607 2	2	2022	14970	7	587	2022252610	63051145 7	1	3	10/02/2022 20:23	11/02/2022 11:42	Interna-Não programada-Meio ambiente- Vento	220	1	30388	15,31
607 2	2	2022	14926	1	432	2022252621	SX2112330 7	1	3	10/02/2022 20:28	11/02/2022 12:13	Interna-Não programada-Meio ambiente- Descarga Atmosférica	220	2	1898	31,47
607 2	2	2022	14877	1	165	2022252636	JR1229531 8	1	3	10/02/2022 20:32	11/02/2022 02:21	Interna-Não programada-Meio ambiente- Vento	13800	2	7423	11,63
607 2	2	2022	14879	1	95	2022252637	CC120630 74RE	1	3	10/02/2022 20:22	10/02/2022 23:59	Interna-Não programada-Meio ambiente- Descarga Atmosférica	13800	39	28945	140,9 4
607 2	2	2022	14938	2	105	2022252638	IU1225053 7	1	3	10/02/2022 20:33	11/02/2022 10:16	Interna-Não programada-Meio ambiente- Descarga Atmosférica	13800	2	13698	27,42
607 2	2	2022	14925	4	88	2022252644	50034972	1	3	10/02/2022 20:34	11/02/2022 14:43	Interna-Não programada-Meio ambiente- Vento	220	1	18577	18,14
607 2	2	2022	16477	1	75	2022252645	71002276 1	1	3	10/02/2022 20:35	11/02/2022 08:23	Interna-Não programada-Meio ambiente- Vento	220	1	7237	11,80
607 2	2	2022	14918	1	472	2022252646	PS2143297 0	1	3	10/02/2022 20:35	11/02/2022 17:33	Interna-Não programada-Meio ambiente- Descarga Atmosférica	220	1	33566	20,96
607 2	2	2022	14910	3	55	2022252650	10017784 580	1	3	10/02/2022 20:36	10/02/2022 23:57	Interna-Não programada-Meio ambiente- Vento	220	1	19387	3,34

607 2	2	2022	14916	31	209	2022252652	GH122539 52	1	3	10/02/2022 20:28	11/02/2022 01:00	Interna-Não programada-Meio ambiente- Descarga Atmosférica	34500	8	19254	36,16
607 2	2	2022	16494	2	129	2022252654	NQ211586 26	1	3	10/02/2022 20:38	11/02/2022 03:15	Interna-Não programada-Meio ambiente- Descarga Atmosférica	220	2	17475	13,23
607 2	2	2022	14864	5	344	2022252656	AP111666 82	1	3	10/02/2022 17:53	10/02/2022 22:36	Interna-Não programada-Meio ambiente- Vento	220	194	31211	914,3 3
607 2	2	2022	14859	2	419	2022252659	ZN210846 23	1	3	10/02/2022 20:41	11/02/2022 16:12	Interna-Não programada-Meio ambiente- Vento	220	1	27345	19,51
607 2	2	2022	14971	5	421	2022252670	LZ1116384 7	1	3	10/02/2022 20:41	10/02/2022 21:47	Interna-Não programada-Meio ambiente- Vento	220	156	47644	170,2 6
607 2	2	2022	14985	31	180	2022252676	NQ213428 20	1	3	10/02/2022 20:47	11/02/2022 00:02	Interna-Não programada-Meio ambiente- Descarga Atmosférica	220	1	24135	3,25
607 2	2	2022	15749	35	173	2022252680	CX123903 28	1	3	10/02/2022 20:27	11/02/2022 01:36	Interna-Não programada-Meio ambiente- Descarga Atmosférica	34500	33	14745	169,4 6
607 2	2	2022	14940	3	38	2022252689	26800602 77	1	3	10/02/2022 20:54	11/02/2022 00:05	Interna-Não programada-Meio ambiente- Vento	220	1	107006	3,17
607 2	2	2022	14939	32	47	2022252690	ET105073 1	1	3	10/02/2022 20:56	10/02/2022 22:43	Interna-Não programada-Meio ambiente- Descarga Atmosférica	220	1	13745	1,78
607 2	2	2022	16476	9	453	2022252691	10013653 120	1	3	10/02/2022 20:56	11/02/2022 12:19	Interna-Não programada-Meio ambiente- Vento	220	1	33521	15,37
607 2	2	2022	16490	3	59	2022252693	11714906	1	3	10/02/2022 20:57	11/02/2022 05:18	Interna-Não programada-Meio ambiente- Vento	220	1	21630	8,36
607 2	2	2022	14958	2	146	2022252695	BV213865 72	1	3	10/02/2022 20:57	11/02/2022 07:50	Interna-Não programada-Meio ambiente- Vento	220	2	11608	21,74
607 2	2	2022	14934	1	407	2022252705	39200004 80	1	3	10/02/2022 21:00	11/02/2022 21:59	Interna-Não programada-Meio ambiente- Vento	220	1	7178	24,97
607 2	2	2022	14920	2	96	2022252712	IN1201606 0	1	3	10/02/2022 21:01	11/02/2022 00:32	Interna-Não programada-Meio ambiente- Vento	13800	17	14563	59,70
607 2	2	2022	14982	3	489	2022252713	76004551 3	1	3	10/02/2022 21:01	11/02/2022 14:01	Interna-Não programada-Meio ambiente- Vento	220	1	35708	16,99
607 2	2	2022	14883	3	32	2022252717	76019485 3	1	3	10/02/2022 21:02	11/02/2022 01:35	Interna-Não programada-Meio ambiente- Vento	220	1	19889	4,53
607 2	2	2022	14962	1	41	2022252718	ED122933 80	1	3	10/02/2022 19:57	11/02/2022 14:46	Interna-Não programada-Meio ambiente- Descarga Atmosférica	13800	9	15099	169,3 0
607 2	2	2022	15749	31	173	2022252722	UP214162 90	1	3	10/02/2022 21:04	11/02/2022 12:24	Interna-Não programada-Meio ambiente- Vento	220	1	14745	15,32
607 2	2	2022	16480	1	43	2022252726	00430214	1	3	10/02/2022 21:00	10/02/2022 21:03	Interna-Não programada-Meio ambiente- Vento	13800	1	25416	0,05
607 2	2	2022	15733	1	43	2022252726	00430214	1	3	10/02/2022 21:00	10/02/2022 21:03	Interna-Não programada-Meio ambiente- Vento	13800	3739	17588	194,2 2
607 2	2	2022	15733	1	43	2022252726	00430214	1	3	10/02/2022 21:00	10/02/2022 21:14	Interna-Não programada-Meio ambiente- Vento	13800	1260	17588	283,8 5
607 2	2	2022	15733	1	43	2022252726	00430214	1	3	10/02/2022 21:00	10/02/2022 21:16	Interna-Não programada-Meio ambiente- Vento	13800	1060	17588	276,7 8
607 2	2	2022	15733	1	43	2022252726	00430214	1	3	10/02/2022 21:00	10/02/2022 21:17	Interna-Não programada-Meio ambiente- Vento	13800	790	17588	216,5 9
607 2	2	2022	14971	4	421	2022252727	LZ1126147 2	1	3	10/02/2022 20:01	10/02/2022 23:33	Interna-Não programada-Meio ambiente- Vento	220	39	47644	137,6 5
607 2	2	2022	14911	31	71	2022252733	GS122202 45	1	3	10/02/2022 20:14	11/02/2022 02:36	Interna-Não programada-Meio ambiente- Descarga Atmosférica	34500	6	14941	38,11
607 2	2	2022	14978	32	216	2022252740	BF210480 10	1	3	10/02/2022 21:17	11/02/2022 09:34	Interna-Não programada-Meio ambiente- Descarga Atmosférica	220	1	8736	12,27
607 2	2	2022	14965	1	57	2022252744	11611303	1	3	10/02/2022 21:19	11/02/2022 02:09	Interna-Não programada-Meio ambiente- Vento	220	1	51636	4,83
607 2	2	2022	15733	1	43	2022252747	10600336 56	1	3	10/02/2022 21:22	10/02/2022 23:36	Interna-Não programada-Meio ambiente- Vento	220	1	17588	2,22

607 2	2	2022	14940	2	6	2022252748	LZ1114977 8	1	3	10/02/2022 20:50	10/02/2022 22:47	Interna-Não programada-Meio ambiente- Vento	220	173	107006	336,9 2
607 2	2	2022	14973	33	133	2022252749	CX123918 33	1	3	10/02/2022 20:01	11/02/2022 16:05	Interna-Não programada-Meio ambiente- Vento	34500	7	12011	140,4 0
607 2	2	2022	14973	33	133	2022252749	CX123918 33	1	3	10/02/2022 20:01	12/02/2022 14:56	Interna-Não programada-Meio ambiente- Vento	34500	3	12011	128,7 5
607 2	2	2022	14973	33	133	2022252749	CX123918 33	1	3	12/02/2022 14:30	12/02/2022 14:56	Interna-Não programada-Meio ambiente- Vento	34500	7	12011	3,07
607 2	2	2022	14937	7	237	2022252750	AN120000 71	1	3	10/02/2022 21:10	10/02/2022 22:03	Interna-Não programada-Meio ambiente- Vento	13800	214	33449	188,4 4
607 2	2	2022	16479	11	386	2022252754	28601918 42	1	3	10/02/2022 21:30	11/02/2022 03:52	Interna-Não programada-Meio ambiente- Vento	220	1	54545	6,36
607 2	2	2022	14963	33	152	2022252755	-	1	3	10/02/2022 21:31	13/02/2022 11:47	Interna-Não programada-Meio ambiente- Vento	34500	1	27563	62,28
607 2	2	2022	14905	1	362	2022252757	NP113279 21	1	3	10/02/2022 21:32	11/02/2022 14:49	Interna-Não programada-Meio ambiente- Descarga Atmosférica	220	1	5444	17,27
607 2	2	2022	14985	31	180	2022252765	NQ211975 83	1	3	10/02/2022 21:37	11/02/2022 11:58	Interna-Não programada-Meio ambiente- Descarga Atmosférica	220	1	24135	14,34
607 2	2	2022	16488	5	61	2022252767	10011654 927	1	3	10/02/2022 21:38	11/02/2022 04:30	Interna-Não programada-Meio ambiente- Vento	220	1	39185	6,86
607 2	2	2022	16491	1	335	2022252773	CO123218 72	1	3	10/02/2022 18:12	11/02/2022 08:16	Interna-Não programada-Meio ambiente- Descarga Atmosférica	13800	13	17541	182,8 4
607 2	2	2022	16475	2	453	2022252776	16152153	1	3	10/02/2022 21:43	11/02/2022 01:32	Interna-Não programada-Meio ambiente- Vento	220	1	49215	3,81
607 2	2	2022	14934	1	167	2022252777	SX2116609 3	1	3	10/02/2022 21:43	11/02/2022 17:48	Interna-Não programada-Meio ambiente- Vento	220	1	7178	20,08
607 2	2	2022	16491	1	335	2022252787	FN212298 87	1	3	10/02/2022 21:48	11/02/2022 09:24	Interna-Não programada-Meio ambiente- Descarga Atmosférica	220	1	17541	11,60
607 2	2	2022	14973	1	133	2022252792	IW112736 14	1	3	10/02/2022 21:48	11/02/2022 09:38	Interna-Não programada-Meio ambiente- Descarga Atmosférica	220	1	12011	11,82
607 2	2	2022	16478	2	350	2022252798	AO184370 45TS	1	3	10/02/2022 21:45	10/02/2022 22:55	Interna-Não programada-Meio ambiente- Descarga Atmosférica	13800	47	8706	54,72
607 2	2	2022	14963	33	152	2022252803	TB121566 40	1	3	10/02/2022 20:17	11/02/2022 08:52	Interna-Não programada-Meio ambiente- Descarga Atmosférica	34500	100	27563	1256, 94
607 2	2	2022	14940	3	241	2022252805	VA112477 21	1	3	10/02/2022 21:49	11/02/2022 03:01	Interna-Não programada-Meio ambiente- Vento	220	207	107006	1075, 42
607 2	2	2022	14940	3	241	2022252805	VA112477 21	1	3	11/02/2022 00:00	11/02/2022 02:49	Interna-Não programada-Meio ambiente- Vento	220	45	107006	127,2 0
607 2	2	2022	15748	3	188	2022252808	10017320 184	1	3	10/02/2022 21:58	10/02/2022 23:09	Interna-Não programada-Meio ambiente- Vento	220	1	11658	1,18
607 2	2	2022	14964	1	231	2022252810	QI2130303 3	1	3	10/02/2022 22:01	11/02/2022 02:40	Interna-Não programada-Meio ambiente- Vento	220	1	27448	4,65
607 2	2	2022	14918	2	262	2022252813	14800325 94	1	3	10/02/2022 22:02	11/02/2022 18:22	Interna-Não programada-Meio ambiente- Vento	220	1	33566	20,33
607 2	2	2022	15738	2	62	2022252815	10020452 525	1	3	10/02/2022 22:02	11/02/2022 00:17	Interna-Não programada-Meio ambiente- Vento	220	1	39227	2,24
607 2	2	2022	14961	2	190	2022252852	PI1218088 3	1	3	10/02/2022 22:09	11/02/2022 00:00	Interna-Não programada-Meio ambiente- Vento	13800	438	40614	809,0 8
607 2	2	2022	14965	3	57	2022252854	AP104027 77	1	3	10/02/2022 22:09	11/02/2022 00:23	Interna-Não programada-Meio ambiente- Vento	13800	360	51636	804,0 0
607 2	2	2022	14965	3	57	2022252854	AP104027 77	1	3	10/02/2022 22:09	11/02/2022 00:23	Interna-Não programada-Meio ambiente- Vento	13800	818	51636	1830, 05
607 2	2	2022	14965	3	57	2022252854	AP104027 77	1	3	10/02/2022 22:09	11/02/2022 11:40	Interna-Não programada-Meio ambiente- Vento	13800	1	51636	13,53
607 2	2	2022	14965	3	57	2022252854	AP104027 77	1	3	11/02/2022 10:37	11/02/2022 11:23	Interna-Não programada-Meio ambiente- Vento	13800	818	51636	623,2 7

607 2	2	2022	14965	3	57	2022252854	AP104027 77	1	3	11/02/2022 14:25	11/02/2022 14:40	Interna-Não programada-Meio ambiente- Vento	13800	202	51636	49,32
607 2	2	2022	15739	12	62	2022252882	14883156	1	3	10/02/2022 22:28	11/02/2022 04:45	Interna-Não programada-Meio ambiente- Vento	220	1	46150	6,28
607 2	2	2022	14872	15	60	2022252888	16051890	1	3	10/02/2022 22:35	11/02/2022 16:40	Interna-Não programada-Meio ambiente- Vento	220	1	40845	18,07
607 2	2	2022	14961	2	190	2022252896	10030469 846	1	3	10/02/2022 22:46	11/02/2022 01:28	Interna-Não programada-Meio ambiente- Vento	220	1	40614	2,70
607 2	2	2022	14973	1	133	2022252906	NM21184 693	1	3	10/02/2022 22:52	11/02/2022 17:21	Interna-Não programada-Meio ambiente- Descarga Atmosférica	220	1	12011	18,48
607 2	2	2022	14920	31	80	2022252908	IN2108881 9	1	3	10/02/2022 22:53	11/02/2022 05:22	Interna-Não programada-Meio ambiente- Vento	220	1	14563	6,48
607 2	2	2022	14858	5	373	2022252909	LA111489 98	1	3	10/02/2022 22:53	11/02/2022 08:56	Interna-Não programada-Meio ambiente- Descarga Atmosférica	220	25	67116	251,2 3
607 2	2	2022	14961	3	190	2022252915	29600491 91	1	3	10/02/2022 23:01	11/02/2022 01:51	Interna-Não programada-Meio ambiente- Vento	220	1	40614	2,84
607 2	2	2022	14985	3	180	2022252917	10003615 314	1	3	10/02/2022 23:02	11/02/2022 04:59	Interna-Não programada-Meio ambiente- Vento	220	1	24135	5,94
607 2	2	2022	14953	2	19	2022252925	JD2100713 2	1	3	10/02/2022 23:16	11/02/2022 10:58	Interna-Não programada-Meio ambiente- Vento	220	1	20496	11,69
607 2	2	2022	14904	31	283	2022252944	FB122868 63	1	3	10/02/2022 23:34	11/02/2022 02:19	Interna-Não programada-Meio ambiente- Vento	34500	116	11676	318,6 8
607 2	2	2022	14877	2	25	2022252947	AK121831 84	1	3	10/02/2022 23:51	11/02/2022 08:36	Interna-Não programada-Meio ambiente- Descarga Atmosférica	13800	13	7423	113,5 6
607 2	2	2022	14918	1	189	2022252951	28800026 62	1	3	11/02/2022 00:00	11/02/2022 00:59	Interna-Não programada-Meio ambiente- Vento	220	1	33566	0,98
607 2	2	2022	15727	1	322	2022252953	BV112519 09	1	3	11/02/2022 00:02	11/02/2022 02:50	Interna-Não programada-Meio ambiente- Vento	220	40	12881	111,5 4
607 2	2	2022	14966	6	57	2022252965	10564007	1	3	11/02/2022 00:36	11/02/2022 04:42	Interna-Não programada-Meio ambiente- Vento	220	1	31580	4,10
607 2	2	2022	14898	1	50	2022252970	10015091 340	1	3	11/02/2022 00:48	12/02/2022 00:08	Interna-Não programada-Meio ambiente- Vento	220	1	12563	23,33
607 2	2	2022	14879	1	141	2022252974	10027053 421	1	3	11/02/2022 00:56	11/02/2022 02:26	Interna-Não programada-Meio ambiente- Vento	220	1	28945	1,49
607 2	2	2022	14964	3	156	2022252979	QI1201348 1	1	3	11/02/2022 01:28	11/02/2022 07:46	Interna-Não programada-Meio ambiente- Descarga Atmosférica	13800	6	27448	37,71
607 2	2	2022	14904	31	283	2022252980	FB122550 11	1	3	11/02/2022 01:31	11/02/2022 05:16	Interna-Não programada-Meio ambiente- Vento	34500	233	11676	871,2 3
607 2	2	2022	14918	1	1	2022252987	AQ212185 71	1	3	11/02/2022 01:57	11/02/2022 06:06	Interna-Não programada-Meio ambiente- Descarga Atmosférica	220	2	33566	8,28
607 2	2	2022	15751	14	59	2022253015	GN110023 59	1	3	11/02/2022 03:37	11/02/2022 13:16	Interna-Não programada-Meio ambiente- Vento	220	63	18426	607,4 1
607 2	2	2022	15734	2	394	2022253018	KR104068 54	1	3	11/02/2022 03:37	11/02/2022 08:57	Interna-Não programada-Meio ambiente- Vento	13800	46	2536	245,3 6
607 2	2	2022	15734	2	394	2022253018	KR104068 54	1	3	11/02/2022 03:37	11/02/2022 09:53	Interna-Não programada-Meio ambiente- Vento	13800	263	2536	1648, 13
607 2	2	2022	15733	32	347	2022253018	KR104068 54	1	3	11/02/2022 03:37	11/02/2022 11:20	Interna-Não programada-Meio ambiente- Vento	13800	1	17588	7,71
607 2	2	2022	15734	2	394	2022253018	KR104068 54	1	3	11/02/2022 03:37	11/02/2022 11:20	Interna-Não programada-Meio ambiente- Vento	13800	10	2536	77,10
607 2	2	2022	15734	2	394	2022253018	KR104068 54	1	3	11/02/2022 03:37	11/02/2022 12:53	Interna-Não programada-Meio ambiente- Vento	13800	12	2536	111,1 7
607 2	2	2022	14879	1	95	2022253020	IM122345 38	1	3	11/02/2022 03:47	11/02/2022 07:03	Interna-Não programada-Meio ambiente- Vento	13800	117	28945	381,3 9
607 2	2	2022	14858	4	373	2022253023	LA184017 48TS	1	3	11/02/2022 03:49	11/02/2022 08:39	Interna-Não programada-Meio ambiente- Descarga Atmosférica	13800	247	67116	1191, 02

607 2	2	2022	15732	32	36	2022253025	10001894 852	1	3	11/02/2022 04:04	11/02/2022 16:38	Interna-Não programada-Meio ambiente- Descarga Atmosférica	220	1	15615	12,56
607 2	2	2022	14963	33	152	2022253034	MX123919 87	1	3	10/02/2022 23:32	11/02/2022 11:14	Interna-Não programada-Meio ambiente- Vento	34500	18	27563	210,3 6
607 2	2	2022	14980	2	495	2022253041	BX122025 90	1	3	11/02/2022 04:30	11/02/2022 23:23	Interna-Não programada-Meio ambiente- Vento	13800	1	13622	18,88
607 2	2	2022	14980	2	495	2022253041	BX122025 90	1	3	11/02/2022 04:30	13/02/2022 14:46	Interna-Não programada-Meio ambiente- Vento	13800	6	13622	349,6 3
607 2	2	2022	14980	2	495	2022253041	BX122025 90	1	3	11/02/2022 04:30	13/02/2022 17:49	Interna-Não programada-Meio ambiente- Vento	13800	5	13622	306,5 4
607 2	2	2022	14926	1	10	2022253042	AE184619 62TS	1	3	11/02/2022 04:52	11/02/2022 07:52	Interna-Não programada-Meio ambiente- Vento	13800	30	1898	89,97
607 2	2	2022	15746	32	563	2022253043	NA213095 01	1	3	11/02/2022 04:52	11/02/2022 10:10	Interna-Não programada-Meio ambiente- Descarga Atmosférica	220	1	10293	5,29
607 2	2	2022	14951	2	137	2022253044	PB120950 00	1	3	11/02/2022 04:53	11/02/2022 09:11	Interna-Não programada-Meio ambiente- Vento	13800	86	15050	369,5 4
607 2	2	2022	15738	2	62	2022253045	17075543	1	3	11/02/2022 04:53	12/02/2022 00:15	Interna-Não programada-Meio ambiente- Vento	220	1	39227	19,35
607 2	2	2022	14887	32	225	2022253047	CM103973 05	1	3	11/02/2022 04:55	11/02/2022 05:57	Interna-Não programada-Meio ambiente- Vento	34500	32	3605	33,20
607 2	2	2022	14887	32	225	2022253047	CM103973 05	1	3	11/02/2022 04:55	11/02/2022 05:58	Interna-Não programada-Meio ambiente- Vento	34500	145	3605	152,3 3
607 2	2	2022	14865	1	128	2022253050	NZ120039 64	1	3	11/02/2022 02:19	11/02/2022 07:54	Interna-Não programada-Meio ambiente- Descarga Atmosférica	13800	13	17672	72,58
607 2	2	2022	14905	1	362	2022253051	BA122107 19	1	3	11/02/2022 05:04	11/02/2022 20:29	Interna-Não programada-Meio ambiente- Descarga Atmosférica	13800	18	5444	277,2 6
607 2	2	2022	14877	1	387	2022253053	JR1212098 3	1	3	11/02/2022 05:10	11/02/2022 15:02	Interna-Não programada-Meio ambiente- Vento	13800	3	7423	29,58
607 2	2	2022	15727	4	322	2022253054	BV210417 92	1	3	11/02/2022 05:10	11/02/2022 12:20	Interna-Não programada-Meio ambiente- Vento	220	5	12881	35,76
607 2	2	2022	15732	1	220	2022253057	18004101 0	1	3	11/02/2022 05:18	11/02/2022 09:05	Interna-Não programada-Meio ambiente- Vento	220	1	15615	3,79
607 2	2	2022	14959	1	556	2022253059	PH103433 40	1	3	11/02/2022 05:17	12/02/2022 00:03	Interna-Não programada-Meio ambiente- Vento	13800	372	5662	6982, 85
607 2	2	2022	14959	1	556	2022253059	PH103433 40	1	3	11/02/2022 05:17	12/02/2022 00:30	Interna-Não programada-Meio ambiente- Vento	13800	17	5662	326,6 8
607 2	2	2022	14877	1	25	2022253063	BT104006 10	1	3	11/02/2022 05:22	11/02/2022 09:24	Interna-Não programada-Meio ambiente- Vento	13800	5	7423	20,19
607 2	2	2022	14877	1	25	2022253063	BT104006 10	1	3	11/02/2022 05:22	11/02/2022 10:31	Interna-Não programada-Meio ambiente- Vento	13800	16	7423	82,50
607 2	2	2022	14877	1	25	2022253063	BT104006 10	1	3	11/02/2022 05:22	11/02/2022 13:15	Interna-Não programada-Meio ambiente- Vento	13800	93	7423	733,2 3
607 2	2	2022	14877	1	25	2022253063	BT104006 10	1	3	11/02/2022 05:22	11/02/2022 15:34	Interna-Não programada-Meio ambiente- Vento	13800	37	7423	377,1 3
607 2	2	2022	14968	2	113	2022253064	ML321918 06	1	3	10/02/2022 19:35	11/02/2022 08:47	Interna-Não programada-Meio ambiente- Vento	13800	67	10404	883,7 5
607 2	2	2022	14873	1	456	2022253068	NQ123354 16	1	3	11/02/2022 05:29	11/02/2022 09:18	Interna-Não programada-Meio ambiente- Descarga Atmosférica	13800	10	6332	38,02
607 2	2	2022	14962	2	151	2022253073	PK211898 01	1	3	11/02/2022 05:32	11/02/2022 18:30	Interna-Não programada-Meio ambiente- Descarga Atmosférica	220	1	15099	12,98
607 2	2	2022	14954	32	346	2022253077	LZ2131400 2	1	3	11/02/2022 05:38	11/02/2022 11:26	Interna-Não programada-Meio ambiente- Vento	220	1	3357	5,80
607 2	2	2022	14918	2	499	2022253078	DA123613 17	1	3	11/02/2022 05:38	11/02/2022 07:32	Interna-Não programada-Meio ambiente- Descarga Atmosférica	13800	9	33566	16,95
607 2	2	2022	14941	2	475	2022253079	IU1214289 5	1	3	11/02/2022 05:43	11/02/2022 10:02	Interna-Não programada-Meio ambiente- Descarga Atmosférica	13800	8	7488	34,44

607 2	2	2022	14918	31	123	2022253083	FB212430 92	1	3	11/02/2022 05:47	11/02/2022 13:07	Interna-Não programada-Meio ambiente- Vento	220	1	33566	7,32
607 2	2	2022	14877	2	25	2022253088	BT121830 57	1	3	11/02/2022 05:50	11/02/2022 11:53	Interna-Não programada-Meio ambiente- Descarga Atmosférica	13800	8	7423	48,28
607 2	2	2022	14981	9	498	2022253090	10018773 913	1	3	11/02/2022 05:52	11/02/2022 11:48	Interna-Não programada-Meio ambiente- Vento	220	1	54589	5,93
607 2	2	2022	14906	1	56	2022253102	GE122481 50	1	3	11/02/2022 05:57	11/02/2022 07:49	Interna-Não programada-Meio ambiente- Descarga Atmosférica	13800	14	31556	25,94
607 2	2	2022	14980	32	171	2022253110	SM121283 51	1	3	11/02/2022 01:36	11/02/2022 19:59	Interna-Não programada-Meio ambiente- Vento	34500	21	13622	385,9 8
607 2	2	2022	16487	2	63	2022253111	16403265	1	3	11/02/2022 06:00	11/02/2022 09:16	Interna-Não programada-Meio ambiente- Vento	220	1	42291	3,26
607 2	2	2022	14870	1	60	2022253112	16782306	1	3	11/02/2022 06:00	11/02/2022 09:56	Interna-Não programada-Meio ambiente- Vento	220	1	38843	3,93
607 2	2	2022	14945	1	185	2022253113	AK124045 27	1	3	11/02/2022 06:00	11/02/2022 10:43	Interna-Não programada-Meio ambiente- Descarga Atmosférica	13800	34	9955	160,0 9
607 2	2	2022	14929	1	463	2022253114	RB120264 01RE	1	3	11/02/2022 05:18	11/02/2022 15:43	Interna-Não programada-Meio ambiente- Vento	13800	140	19010	1457, 98
607 2	2	2022	15732	1	220	2022253115	HD211938 40	1	3	11/02/2022 06:01	11/02/2022 14:18	Interna-Não programada-Meio ambiente- Descarga Atmosférica	220	1	15615	8,28
607 2	2	2022	15732	2	220	2022253118	HD120343 63	1	3	11/02/2022 06:02	11/02/2022 20:52	Interna-Não programada-Meio ambiente- Vento	13800	2	15615	29,63
607 2	2	2022	14962	2	366	2022253122	HD213589 59	1	3	11/02/2022 06:04	11/02/2022 19:25	Interna-Não programada-Meio ambiente- Descarga Atmosférica	220	1	15099	13,35
607 2	2	2022	14963	33	152	2022253124	FO121453 00	1	3	11/02/2022 06:04	11/02/2022 12:27	Interna-Não programada-Meio ambiente- Descarga Atmosférica	34500	13	27563	82,86
607 2	2	2022	15739	11	62	2022253136	16397113	1	3	11/02/2022 06:08	11/02/2022 15:16	Interna-Não programada-Meio ambiente- Vento	220	1	46150	9,13
607 2	2	2022	14963	33	152	2022253137	FO212912 07	1	3	11/02/2022 06:08	11/02/2022 08:01	Interna-Não programada-Meio ambiente- Vento	220	1	27563	1,88
607 2	2	2022	14980	2	495	2022253140	BX121935 36	1	3	11/02/2022 04:15	11/02/2022 15:22	Interna-Não programada-Meio ambiente- Descarga Atmosférica	13800	10	13622	111,0 4
607 2	2	2022	16484	32	570	2022253144	RV210543 89	1	3	11/02/2022 06:11	11/02/2022 09:50	Interna-Não programada-Meio ambiente- Vento	220	1	6592	3,65
607 2	2	2022	16476	12	453	2022253149	16449848	1	3	11/02/2022 06:13	11/02/2022 11:34	Interna-Não programada-Meio ambiente- Vento	220	1	33521	5,35
607 2	2	2022	15749	2	340	2022253151	AJ1223230 2	1	3	11/02/2022 06:07	11/02/2022 09:11	Interna-Não programada-Meio ambiente- Vento	13800	14	14745	42,74
607 2	2	2022	15729	7	245	2022253155	RV123609 99	1	3	11/02/2022 01:53	11/02/2022 08:10	Interna-Não programada-Meio ambiente- Vento	13800	238	15247	1496, 36
607 2	2	2022	15729	7	245	2022253155	RV123609 99	1	3	11/02/2022 01:53	11/02/2022 11:55	Interna-Não programada-Meio ambiente- Vento	13800	38	15247	381,3 5
607 2	2	2022	14871	10	60	2022253157	GN110017 13	1	3	11/02/2022 05:26	11/02/2022 13:11	Interna-Não programada-Meio ambiente- Vento	220	66	35435	510,6 6
607 2	2	2022	14875	1	24	2022253169	BM184171 50TS	1	3	11/02/2022 06:18	11/02/2022 11:16	Interna-Não programada-Meio ambiente- Descarga Atmosférica	13800	100	5367	495,8 9
607 2	2	2022	14953	1	19	2022253176	JD1200860 6	1	3	11/02/2022 05:55	11/02/2022 10:32	Interna-Não programada-Meio ambiente- Vento	13800	20	20496	92,50
607 2	2	2022	14953	1	19	2022253176	JD1200860 6	1	3	11/02/2022 05:55	11/02/2022 14:43	Interna-Não programada-Meio ambiente- Vento	13800	33	20496	290,5 7
607 2	2	2022	14953	1	19	2022253176	JD1200860 6	1	3	11/02/2022 05:55	11/02/2022 15:40	Interna-Não programada-Meio ambiente- Vento	13800	28	20496	273,0 3
607 2	2	2022	14953	1	19	2022253176	JD1200860 6	1	3	11/02/2022 05:55	11/02/2022 16:09	Interna-Não programada-Meio ambiente- Vento	13800	2	20496	20,48
607 2	2	2022	14953	1	19	2022253176	JD1200860 6	1	3	11/02/2022 05:55	12/02/2022 06:26	Interna-Não programada-Meio ambiente- Vento	13800	11	20496	269,6 6

607 2	2	2022	14980	1	171	2022253178	SM120132 36	1	3	10/02/2022 18:32	11/02/2022 21:37	Interna-Não programada-Meio ambiente- Descarga Atmosférica	13800	28	13622	758,2 6
607 2	2	2022	16474	14	61	2022253179	15098229	1	3	11/02/2022 06:20	11/02/2022 15:12	Interna-Não programada-Meio ambiente- Vento	220	1	18066	8,86
607 2	2	2022	16491	2	348	2022253183	SL1201130 2	1	3	11/02/2022 06:12	11/02/2022 11:30	Interna-Não programada-Meio ambiente- Vento	13800	11	17541	58,24
607 2	2	2022	14964	2	486	2022253184	QI1240016 2	1	3	11/02/2022 06:21	11/02/2022 14:00	Interna-Não programada-Meio ambiente- Vento	13800	2	27448	15,28
607 2	2	2022	15732	2	220	2022253186	HD122889 33	1	3	11/02/2022 06:22	11/02/2022 15:07	Interna-Não programada-Meio ambiente- Descarga Atmosférica	13800	20	15615	174,8 0
607 2	2	2022	14934	32	480	2022253187	JT1226041 7	1	3	11/02/2022 06:22	11/02/2022 19:38	Interna-Não programada-Meio ambiente- Vento	34500	1	7178	13,26
607 2	2	2022	14896	2	524	2022253191	10018501 581	1	3	11/02/2022 06:23	11/02/2022 16:41	Interna-Não programada-Meio ambiente- Vento	220	1	4316	10,29
607 2	2	2022	14958	1	146	2022253193	PJ1200008 6	1	3	11/02/2022 06:23	11/02/2022 16:43	Interna-Não programada-Meio ambiente- Árvore ou Vegetação	13800	10	11608	103,3 1
607 2	2	2022	16485	3	576	2022253196	PU120080 01	1	3	11/02/2022 06:25	11/02/2022 10:15	Interna-Não programada-Meio ambiente- Vento	220	2	5128	7,65
607 2	2	2022	14980	2	171	2022253197	BX120130 30	1	3	11/02/2022 06:01	11/02/2022 22:13	Interna-Não programada-Meio ambiente- Vento	13800	4	13622	64,79
607 2	2	2022	14980	2	171	2022253197	BX120130 30	1	3	11/02/2022 06:01	12/02/2022 01:01	Interna-Não programada-Meio ambiente- Vento	13800	1	13622	19,00
607 2	2	2022	14980	2	171	2022253197	BX120130 30	1	3	11/02/2022 22:18	12/02/2022 00:15	Interna-Não programada-Meio ambiente- Vento	13800	2	13622	3,91
607 2	2	2022	14980	2	171	2022253197	BX120130 30	1	3	11/02/2022 22:18	12/02/2022 13:51	Interna-Não programada-Meio ambiente- Vento	13800	2	13622	31,10
607 2	2	2022	14889	30	34	2022253201	CT123335 70	1	3	10/02/2022 23:03	11/02/2022 09:24	Interna-Não programada-Meio ambiente- Vento	34500	153	20733	1583, 42
607 2	2	2022	14934	30	103	2022253204	JT1239059 7	1	3	11/02/2022 04:58	11/02/2022 11:30	Interna-Não programada-Meio ambiente- Descarga Atmosférica	34500	10	7178	65,27
607 2	2	2022	14926	1	10	2022253207	10014982 747	1	3	11/02/2022 06:29	11/02/2022 09:34	Interna-Não programada-Meio ambiente- Vento	220	1	1898	3,08
607 2	2	2022	14956	35	261	2022253208	MY123243 41RE	1	3	11/02/2022 06:29	11/02/2022 23:02	Interna-Não programada-Meio ambiente- Descarga Atmosférica	34500	6	32677	99,30
607 2	2	2022	14939	1	207	2022253209	SE1209468 6	1	3	11/02/2022 06:07	11/02/2022 10:34	Interna-Não programada-Meio ambiente- Descarga Atmosférica	13800	8	13745	35,51
607 2	2	2022	14970	4	160	2022253214	SH121919 13	1	3	11/02/2022 00:44	11/02/2022 10:33	Interna-Não programada-Meio ambiente- Descarga Atmosférica	13800	11	30388	107,8 6
607 2	2	2022	14870	3	60	2022253218	11835412	1	3	11/02/2022 06:33	11/02/2022 10:02	Interna-Não programada-Meio ambiente- Vento	220	1	38843	3,48
607 2	2	2022	14939	2	112	2022253221	LC1216885 5	1	3	11/02/2022 06:33	11/02/2022 09:10	Interna-Não programada-Meio ambiente- Descarga Atmosférica	13800	31	13745	80,83
607 2	2	2022	14974	2	367	2022253222	RV183012 18TS	1	3	10/02/2022 12:40	11/02/2022 11:49	Interna-Não programada-Meio ambiente- Descarga Atmosférica	13800	56	2036	1296, 17
607 2	2	2022	14929	2	93	2022253226	IK1225061 4	1	3	11/02/2022 06:35	11/02/2022 09:00	Interna-Não programada-Meio ambiente- Descarga Atmosférica	13800	45	19010	108,2 6
607 2	2	2022	14863	6	5	2022253228	AN212678 29	1	3	11/02/2022 06:35	11/02/2022 18:42	Interna-Não programada-Meio ambiente- Vento	220	1	86055	12,10
607 2	2	2022	14944	1	426	2022253231	MR120001 83	1	3	11/02/2022 05:21	11/02/2022 10:00	Interna-Não programada-Meio ambiente- Vento	13800	7	24138	32,50
607 2	2	2022	14877	2	165	2022253233	RN184531 58TS	1	3	11/02/2022 00:53	11/02/2022 09:45	Interna-Não programada-Meio ambiente- Descarga Atmosférica	13800	54	7423	478,3 8
607 2	2	2022	14879	1	29	2022253234	CC122416 67	1	3	11/02/2022 06:37	11/02/2022 08:59	Interna-Não programada-Meio ambiente- Descarga Atmosférica	13800	2	28945	4,73
607 2	2	2022	15744	4	103	2022253236	29024457 2	1	3	11/02/2022 06:37	12/02/2022 01:21	Interna-Não programada-Meio ambiente- Vento	220	1	24306	18,73

607 2	2	2022	15734	35	347	2022253239	IP1237625 2	1	3	11/02/2022 06:38	11/02/2022 08:26	Interna-Não programada-Meio ambiente- Descarga Atmosférica	34500	20	2536	35,78
607 2	2	2022	15727	1	322	2022253242	BV124103 40	1	3	11/02/2022 03:23	11/02/2022 09:21	Interna-Não programada-Meio ambiente- Vento	13800	451	12881	2688, 84
607 2	2	2022	15727	1	322	2022253242	BV124103 40	1	3	11/02/2022 03:23	11/02/2022 13:20	Interna-Não programada-Meio ambiente- Vento	13800	40	12881	397,8 1
607 2	2	2022	14930	1	259	2022253246	FA212428 32	1	3	11/02/2022 06:40	11/02/2022 10:10	Interna-Não programada-Meio ambiente- Vento	220	1	54150	3,50
607 2	2	2022	14945	1	430	2022253248	MZ122388 50	1	3	11/02/2022 06:40	12/02/2022 00:19	Interna-Não programada-Meio ambiente- Vento	13800	5	9955	88,25
607 2	2	2022	15739	12	62	2022253249	10004217 916	1	3	11/02/2022 06:40	11/02/2022 15:37	Interna-Não programada-Meio ambiente- Vento	220	1	46150	8,94
607 2	2	2022	15739	12	62	2022253254	16859250	1	3	11/02/2022 06:41	11/02/2022 13:38	Interna-Não programada-Meio ambiente- Vento	220	1	46150	6,95
607 2	2	2022	14898	1	50	2022253256	ED184552 96TS	1	3	11/02/2022 06:19	11/02/2022 16:20	Interna-Não programada-Meio ambiente- Vento	13800	18	12563	180,4 3
607 2	2	2022	14898	1	50	2022253256	ED184552 96TS	1	3	11/02/2022 06:19	11/02/2022 20:05	Interna-Não programada-Meio ambiente- Vento	13800	8	12563	110,1 3
607 2	2	2022	14898	1	50	2022253256	ED184552 96TS	1	3	11/02/2022 16:23	11/02/2022 20:05	Interna-Não programada-Meio ambiente- Vento	13800	17	12563	62,78
607 2	2	2022	14898	1	50	2022253256	ED184552 96TS	1	3	11/02/2022 16:23	12/02/2022 09:48	Interna-Não programada-Meio ambiente- Vento	13800	1	12563	17,41
607 2	2	2022	14968	1	232	2022253259	DM124172 31	1	3	11/02/2022 06:20	11/02/2022 12:08	Interna-Não programada-Meio ambiente- Vento	13800	37	10404	214,1 8
607 2	2	2022	14918	33	1	2022253264	SI2123872 3	1	3	11/02/2022 06:44	11/02/2022 11:39	Interna-Não programada-Meio ambiente- Vento	220	1	33566	4,92
607 2	2	2022	14922	2	83	2022253269	IP1201294 2	1	3	11/02/2022 03:40	11/02/2022 08:33	Interna-Não programada-Meio ambiente- Descarga Atmosférica	13800	22	10659	107,3 9
607 2	2	2022	14922	2	83	2022253269	IP1201294 2	1	3	11/02/2022 03:40	11/02/2022 11:18	Interna-Não programada-Meio ambiente- Descarga Atmosférica	13800	37	10659	282,7 3
607 2	2	2022	14873	2	18	2022253270	SZ1211503 3	1	3	11/02/2022 04:10	12/02/2022 08:45	Interna-Não programada-Meio ambiente- Descarga Atmosférica	13800	9	6332	257,1 6
607 2	2	2022	14905	31	184	2022253277	ZN212366 44	1	3	11/02/2022 06:47	11/02/2022 13:34	Interna-Não programada-Meio ambiente- Vento	220	2	5444	13,54
607 2	2	2022	14864	6	344	2022253279	HD113628 29	1	3	11/02/2022 06:47	11/02/2022 09:36	Interna-Não programada-Meio ambiente- Vento	220	6	31211	16,82
607 2	2	2022	15731	1	36	2022253280	AP120002 01	1	3	11/02/2022 06:47	11/02/2022 10:08	Interna-Não programada-Meio ambiente- Descarga Atmosférica	13800	4	4549	13,34
607 2	2	2022	14869	1	494	2022253285	AK122508 08	1	3	11/02/2022 06:21	11/02/2022 10:48	Interna-Não programada-Meio ambiente- Descarga Atmosférica	13800	4	4683	17,75
607 2	2	2022	15738	1	62	2022253287	GN110750 27	1	3	11/02/2022 06:16	11/02/2022 12:09	Interna-Não programada-Meio ambiente- Vento	220	135	39227	792,4 1
607 2	2	2022	15738	1	62	2022253288	12109137	1	3	11/02/2022 06:49	12/02/2022 06:07	Interna-Não programada-Meio ambiente- Vento	220	1	39227	23,32
607 2	2	2022	15743	1	26	2022253290	BG120002 00	1	3	10/02/2022 20:44	12/02/2022 01:57	Interna-Não programada-Meio ambiente- Descarga Atmosférica	13800	9	1533	262,8 3
607 2	2	2022	14987	2	236	2022253292	VN184490 48TS	1	3	11/02/2022 06:01	11/02/2022 11:00	Interna-Não programada-Meio ambiente- Descarga Atmosférica	13800	32	17538	159,2 0
607 2	2	2022	14987	2	236	2022253292	VN184490 48TS	1	3	11/02/2022 06:01	11/02/2022 11:28	Interna-Não programada-Meio ambiente- Descarga Atmosférica	13800	10	17538	54,53
607 2	2	2022	14987	2	236	2022253292	VN184490 48TS	1	3	11/02/2022 06:01	11/02/2022 13:37	Interna-Não programada-Meio ambiente- Descarga Atmosférica	13800	89	17538	675,9 5
607 2	2	2022	14987	2	236	2022253292	VN184490 48TS	1	3	11/02/2022 06:01	11/02/2022 14:28	Interna-Não programada-Meio ambiente- Descarga Atmosférica	13800	4	17538	33,78
607 2	2	2022	14987	2	236	2022253292	VN184490 48TS	1	3	11/02/2022 06:01	11/02/2022 14:53	Interna-Não programada-Meio ambiente- Descarga Atmosférica	13800	1	17538	8,87

607 2	2	2022	14953	2	19	2022253293	JD2132816 6	1	3	11/02/2022 06:49	11/02/2022 11:47	Interna-Não programada-Meio ambiente- Vento	220	1	20496	4,96
607 2	2	2022	14930	1	259	2022253294	FA113977 63	1	3	11/02/2022 06:49	11/02/2022 09:45	Interna-Não programada-Meio ambiente- Vento	220	1	54150	2,92
607 2	2	2022	14886	2	326	2022253296	CR120862 95	1	3	11/02/2022 06:50	11/02/2022 10:07	Interna-Não programada-Meio ambiente- Vento	13800	7	5536	22,97
607 2	2	2022	14934	32	480	2022253298	JT2124418 6	1	3	11/02/2022 06:50	11/02/2022 12:10	Interna-Não programada-Meio ambiente- Vento	220	1	7178	5,33
607 2	2	2022	14883	3	32	2022253300	10028816 208	1	3	11/02/2022 06:51	11/02/2022 13:00	Interna-Não programada-Meio ambiente- Vento	220	1	19889	6,14
607 2	2	2022	14930	1	259	2022253301	JL1237667 5	1	3	11/02/2022 06:48	11/02/2022 12:19	Interna-Não programada-Meio ambiente- Vento	13800	40	54150	220,4 6
607 2	2	2022	14916	32	209	2022253302	SD123178 64	1	3	11/02/2022 06:51	11/02/2022 10:28	Interna-Não programada-Meio ambiente- Descarga Atmosférica	34500	4	19254	14,41
607 2	2	2022	16491	2	335	2022253303	BS120095 75	1	3	11/02/2022 06:41	11/02/2022 11:50	Interna-Não programada-Meio ambiente- Descarga Atmosférica	13800	10	17541	51,50
607 2	2	2022	15746	1	563	2022253308	10011064 887	1	3	11/02/2022 06:53	11/02/2022 08:55	Interna-Não programada-Meio ambiente- Vento	220	1	10293	2,03
607 2	2	2022	14956	2	242	2022253313	MY123588 69LD	1	3	11/02/2022 04:26	11/02/2022 13:16	Interna-Não programada-Meio ambiente- Descarga Atmosférica	13800	62	32677	547,0 5
607 2	2	2022	14956	2	242	2022253313	MY123588 69LD	1	3	11/02/2022 04:26	12/02/2022 11:17	Interna-Não programada-Meio ambiente- Descarga Atmosférica	13800	3	32677	92,57
607 2	2	2022	14956	2	242	2022253313	MY123588 69LD	1	3	11/02/2022 04:26	12/02/2022 11:24	Interna-Não programada-Meio ambiente- Descarga Atmosférica	13800	11	32677	340,6 9
607 2	2	2022	14956	2	242	2022253313	MY123588 69LD	1	3	11/02/2022 04:26	12/02/2022 13:59	Interna-Não programada-Meio ambiente- Descarga Atmosférica	13800	1	32677	33,55
607 2	2	2022	14956	2	242	2022253313	MY123588 69LD	1	3	11/02/2022 04:26	12/02/2022 14:18	Interna-Não programada-Meio ambiente- Descarga Atmosférica	13800	27	32677	914,2 6
607 2	2	2022	14956	2	242	2022253313	MY123588 69LD	1	3	11/02/2022 04:26	12/02/2022 14:26	Interna-Não programada-Meio ambiente- Descarga Atmosférica	13800	8	32677	271,9 8
607 2	2	2022	14944	1	426	2022253316	MR210001 29	1	3	11/02/2022 06:54	11/02/2022 11:16	Interna-Não programada-Meio ambiente- Vento	220	1	24138	4,36
607 2	2	2022	14969	8	160	2022253318	10007580 728	1	3	11/02/2022 06:54	11/02/2022 19:39	Interna-Não programada-Meio ambiente- Vento	220	1	40768	12,74
607 2	2	2022	14953	4	330	2022253319	PL1200005 8	1	3	11/02/2022 06:35	11/02/2022 09:54	Interna-Não programada-Meio ambiente- Vento	13800	5	20496	16,52
607 2	2	2022	14965	4	57	2022253324	10018818 160	1	3	11/02/2022 06:55	11/02/2022 12:14	Interna-Não programada-Meio ambiente- Vento	220	1	51636	5,30
607 2	2	2022	14973	32	163	2022253332	RB211207 59	1	3	11/02/2022 06:56	11/02/2022 11:39	Interna-Não programada-Meio ambiente- Vento	220	2	12011	9,40
607 2	2	2022	14930	1	282	2022253335	FA122542 77LD	1	3	11/02/2022 06:46	11/02/2022 09:22	Interna-Não programada-Meio ambiente- Vento	13800	11	54150	28,42
607 2	2	2022	15746	32	563	2022253342	UP104014 69	1	3	11/02/2022 06:55	11/02/2022 10:16	Interna-Não programada-Meio ambiente- Vento	34500	192	10293	644,3 7
607 2	2	2022	15746	32	563	2022253342	UP104014 69	1	3	11/02/2022 06:55	11/02/2022 14:08	Interna-Não programada-Meio ambiente- Vento	34500	100	10293	720,6 9
607 2	2	2022	15746	32	563	2022253342	UP104014 69	1	3	11/02/2022 06:55	11/02/2022 19:08	Interna-Não programada-Meio ambiente- Vento	34500	168	10293	2052, 17
607 2	2	2022	15746	32	563	2022253342	UP104014 69	1	3	11/02/2022 06:55	12/02/2022 00:15	Interna-Não programada-Meio ambiente- Vento	34500	1	10293	17,32
607 2	2	2022	15746	32	563	2022253343	NA211211 60	1	3	11/02/2022 06:58	11/02/2022 08:28	Interna-Não programada-Meio ambiente- Vento	220	1	10293	1,49
607 2	2	2022	14864	5	344	2022253344	AP120050 97	1	3	11/02/2022 06:58	11/02/2022 22:10	Interna-Não programada-Meio ambiente- Vento	13800	3	31211	45,59
607 2	2	2022	14964	1	222	2022253347	IT3130306 8	1	3	11/02/2022 06:59	11/02/2022 17:07	Interna-Não programada-Meio ambiente- Vento	220	1	27448	10,12

607 2	2	2022	15749	31	173	2022253350	UP121901 06	1	3	11/02/2022 00:48	11/02/2022 18:01	Interna-Não programada-Meio ambiente- Vento	34500	12	14745	206,5 4
607 2	2	2022	14898	1	50	2022253355	IY2103748 3	1	3	11/02/2022 07:00	11/02/2022 13:00	Interna-Não programada-Meio ambiente- Vento	220	1	12563	5,99
607 2	2	2022	14879	1	440	2022253356	IJ235942 4	1	3	11/02/2022 07:00	11/02/2022 11:29	Interna-Não programada-Meio ambiente- Descarga Atmosférica	13800	11	28945	49,16
607 2	2	2022	15749	1	249	2022253359	VD210564 63	1	3	11/02/2022 07:01	11/02/2022 11:18	Interna-Não programada-Meio ambiente- Vento	220	1	14745	4,27
607 2	2	2022	14911	1	100	2022253360	FC121588 64	1	3	11/02/2022 06:22	11/02/2022 09:16	Interna-Não programada-Meio ambiente- Vento	13800	12	14941	34,61
607 2	2	2022	14858	1	373	2022253361	LA113829 33	1	3	11/02/2022 06:23	11/02/2022 18:43	Interna-Não programada-Meio ambiente- Vento	220	142	67116	1750, 66
607 2	2	2022	16490	6	59	2022253362	I1003522	1	3	11/02/2022 07:01	11/02/2022 09:33	Interna-Não programada-Meio ambiente- Vento	220	1	21630	2,52
607 2	2	2022	14984	1	176	2022253365	TR320018 19	1	3	11/02/2022 07:02	11/02/2022 09:02	Interna-Não programada-Meio ambiente- Vento	13800	2	43080	3,99
607 2	2	2022	15733	33	347	2022253368	KR123246 46	1	3	11/02/2022 07:02	11/02/2022 11:14	Interna-Não programada-Meio ambiente- Descarga Atmosférica	34500	8	17588	33,50
607 2	2	2022	14976	2	569	2022253369	SU124023 38	1	3	11/02/2022 06:52	11/02/2022 13:29	Interna-Não programada-Meio ambiente- Descarga Atmosférica	13800	59	3327	389,7 1
607 2	2	2022	14927	30	992	2022253372	IJ2119611 7	1	3	11/02/2022 07:03	11/02/2022 12:28	Interna-Não programada-Meio ambiente- Descarga Atmosférica	220	1	3085	5,41
607 2	2	2022	14956	34	261	2022253376	PW123220 92	1	3	11/02/2022 07:03	11/02/2022 13:56	Interna-Não programada-Meio ambiente- Vento	34500	1	32677	6,87
607 2	2	2022	14943	3	197	2022253379	IH2113448 2	1	3	11/02/2022 07:04	11/02/2022 11:16	Interna-Não programada-Meio ambiente- Vento	220	1	14352	4,20
607 2	2	2022	16484	32	570	2022253395	MV122677 11	1	3	11/02/2022 06:53	11/02/2022 16:14	Interna-Não programada-Meio ambiente- Vento	34500	2	6592	18,70
607 2	2	2022	16484	32	570	2022253395	MV122677 11	1	3	11/02/2022 06:53	12/02/2022 17:49	Interna-Não programada-Meio ambiente- Vento	34500	25	6592	873,3 9
607 2	2	2022	16484	32	570	2022253395	MV122677 11	1	3	11/02/2022 06:53	15/02/2022 18:45	Interna-Não programada-Meio ambiente- Vento	34500	3	6592	323,5 9
607 2	2	2022	14904	31	283	2022253398	FB122496 53	1	3	11/02/2022 06:03	11/02/2022 09:21	Interna-Não programada-Meio ambiente- Vento	34500	150	11676	492,8 7
607 2	2	2022	14944	2	341	2022253401	MR120982 14	1	3	11/02/2022 07:07	11/02/2022 12:29	Interna-Não programada-Meio ambiente- Vento	13800	16	24138	85,69
607 2	2	2022	14894	2	204	2022253403	I0006562 300	1	3	11/02/2022 07:07	11/02/2022 09:24	Interna-Não programada-Meio ambiente- Vento	220	1	18174	2,27
607 2	2	2022	15738	1	62	2022253404	GN112673 16	1	3	11/02/2022 06:20	11/02/2022 13:24	Interna-Não programada-Meio ambiente- Vento	220	147	39227	1038, 31
607 2	2	2022	14984	2	351	2022253405	SB120000 78	1	3	11/02/2022 07:08	11/02/2022 09:37	Interna-Não programada-Meio ambiente- Vento	13800	4	43080	9,91
607 2	2	2022	14859	2	454	2022253410	48301987 96	1	3	11/02/2022 07:09	11/02/2022 17:34	Interna-Não programada-Meio ambiente- Vento	220	1	27345	10,42
607 2	2	2022	14987	32	236	2022253413	20893242	1	3	11/02/2022 07:09	11/02/2022 18:13	Interna-Não programada-Meio ambiente- Descarga Atmosférica	34500	5	17538	55,29
607 2	2	2022	14980	2	495	2022253418	BX122086 16	1	3	11/02/2022 07:09	11/02/2022 14:26	Interna-Não programada-Meio ambiente- Vento	13800	1	13622	7,27
607 2	2	2022	14879	34	27	2022253424	CC121917 01	1	3	11/02/2022 07:10	11/02/2022 10:28	Interna-Não programada-Meio ambiente- Vento	34500	89	28945	292,6 4
607 2	2	2022	14911	1	100	2022253426	FC121588 68	1	3	11/02/2022 05:54	11/02/2022 12:48	Interna-Não programada-Meio ambiente- Descarga Atmosférica	13800	69	14941	475,3 0
607 2	2	2022	14922	2	83	2022253428	IP1118671 0	1	3	11/02/2022 07:11	11/02/2022 11:02	Interna-Não programada-Meio ambiente- Vento	220	40	10659	153,5 3
607 2	2	2022	14979	3	202	2022253429	SL2101946 7	1	3	11/02/2022 07:11	11/02/2022 13:37	Interna-Não programada-Meio ambiente- Vento	220	1	17358	6,42

607 2	2	2022	15731	1	36	2022253437	AP210000 72	1	3	11/02/2022 07:12	11/02/2022 13:27	Interna-Não programada-Meio ambiente- Vento	220	1	4549	6,23
607 2	2	2022	14916	1	76	2022253441	CH124255 74	1	3	11/02/2022 07:13	11/02/2022 10:49	Interna-Não programada-Meio ambiente- Vento	13800	7	19254	25,10
607 2	2	2022	14894	2	204	2022253443	PV184415 08TS	1	3	11/02/2022 07:03	11/02/2022 08:12	Interna-Não programada-Meio ambiente- Vento	13800	144	18174	163,9 6
607 2	2	2022	14929	1	353	2022253448	IK2133005 5	1	3	11/02/2022 07:15	11/02/2022 11:00	Interna-Não programada-Meio ambiente- Vento	220	1	19010	3,75
607 2	2	2022	14887	1	225	2022253449	CM210425 03	1	3	10/02/2022 17:38	11/02/2022 15:24	Interna-Não programada-Meio ambiente- Descarga Atmosférica	220	1	3605	21,76
607 2	2	2022	14988	32	181	2022253455	BJ1226376 8RE	1	3	11/02/2022 07:16	11/02/2022 12:27	Interna-Não programada-Meio ambiente- Descarga Atmosférica	34500	1	4285	5,17
607 2	2	2022	14934	30	103	2022253459	JT2117224 3	1	3	11/02/2022 07:17	11/02/2022 12:27	Interna-Não programada-Meio ambiente- Descarga Atmosférica	220	1	7178	5,16
607 2	2	2022	14956	35	261	2022253462	MY213033 42	1	3	11/02/2022 07:17	12/02/2022 09:51	Interna-Não programada-Meio ambiente- Descarga Atmosférica	220	1	32677	26,55
607 2	2	2022	14881	1	97	2022253465	DV184609 39TS	1	3	11/02/2022 06:18	11/02/2022 14:59	Interna-Não programada-Meio ambiente- Descarga Atmosférica	13800	37	11833	320,7 4
607 2	2	2022	14989	3	80	2022253471	IN1201225 7	1	3	11/02/2022 07:14	11/02/2022 08:17	Interna-Não programada-Meio ambiente- Descarga Atmosférica	13800	157	24059	162,5 4
607 2	2	2022	14939	1	47	2022253475	MQ12141 875	1	3	11/02/2022 07:19	11/02/2022 10:09	Interna-Não programada-Meio ambiente- Descarga Atmosférica	13800	12	13745	33,82
607 2	2	2022	14943	3	197	2022253476	IH2132808 5	1	3	11/02/2022 07:20	11/02/2022 10:27	Interna-Não programada-Meio ambiente- Vento	220	1	14352	3,11
607 2	2	2022	14883	5	32	2022253478	10031607 355	1	3	11/02/2022 07:20	11/02/2022 09:04	Interna-Não programada-Meio ambiente- Vento	220	1	19889	1,72
607 2	2	2022	14913	4	73	2022253479	GT120002 65	1	3	11/02/2022 05:49	11/02/2022 10:21	Interna-Não programada-Meio ambiente- Descarga Atmosférica	13800	6	15972	27,19
607 2	2	2022	16476	7	453	2022253480	16607235	1	3	11/02/2022 07:20	11/02/2022 10:44	Interna-Não programada-Meio ambiente- Vento	220	1	33521	3,38
607 2	2	2022	14980	31	171	2022253481	SM212626 30	1	3	11/02/2022 07:21	11/02/2022 15:33	Interna-Não programada-Meio ambiente- Vento	220	1	13622	8,20
607 2	2	2022	15728	31	322	2022253483	BV213600 11	1	3	11/02/2022 07:21	12/02/2022 01:34	Interna-Não programada-Meio ambiente- Descarga Atmosférica	220	1	2461	18,21
607 2	2	2022	14863	6	5	2022253492	AN122611 77	1	3	11/02/2022 07:06	11/02/2022 12:23	Interna-Não programada-Meio ambiente- Árvore ou Vegetação	13800	33	86055	174,4 7
607 2	2	2022	14863	6	5	2022253492	AN122611 77	1	3	11/02/2022 07:06	11/02/2022 19:22	Interna-Não programada-Meio ambiente- Árvore ou Vegetação	13800	33	86055	404,5 5
607 2	2	2022	14863	6	5	2022253492	AN122611 77	1	3	11/02/2022 12:53	11/02/2022 14:27	Interna-Não programada-Meio ambiente- Árvore ou Vegetação	13800	13	86055	20,35
607 2	2	2022	14863	6	5	2022253492	AN122611 77	1	3	11/02/2022 12:53	11/02/2022 19:31	Interna-Não programada-Meio ambiente- Árvore ou Vegetação	13800	8	86055	52,97
607 2	2	2022	14863	6	5	2022253492	AN122611 77	1	3	11/02/2022 14:33	11/02/2022 18:45	Interna-Não programada-Meio ambiente- Árvore ou Vegetação	13800	13	86055	54,49
607 2	2	2022	14955	1	384	2022253494	BG120001 80	1	3	10/02/2022 22:25	11/02/2022 09:23	Interna-Não programada-Meio ambiente- Vento	13800	4	5701	43,84
607 2	2	2022	14864	4	344	2022253497	16565939	1	3	11/02/2022 07:24	11/02/2022 13:44	Interna-Não programada-Meio ambiente- Vento	220	1	31211	6,33
607 2	2	2022	16484	32	570	2022253502	28400222 50	1	3	11/02/2022 07:24	11/02/2022 12:39	Interna-Não programada-Meio ambiente- Descarga Atmosférica	220	1	6592	5,25
607 2	2	2022	15741	10	420	2022253505	20008029 5	1	3	11/02/2022 07:25	11/02/2022 11:22	Interna-Não programada-Meio ambiente- Vento	220	1	84980	3,94
607 2	2	2022	14981	10	585	2022253507	12880577	1	3	11/02/2022 07:26	11/02/2022 12:24	Interna-Não programada-Meio ambiente- Vento	220	1	54589	4,96
607 2	2	2022	15748	3	188	2022253510	20600098 40	1	3	11/02/2022 07:26	11/02/2022 09:44	Interna-Não programada-Meio ambiente- Vento	220	1	11658	2,29

607 2	2	2022	16485	31	576	2022253516	PU122059 47	1	3	11/02/2022 07:27	11/02/2022 12:40	Interna-Não programada-Meio ambiente- Descarga Atmosférica	34500	3	5128	15,69
607 2	2	2022	14881	1	97	2022253520	DV121383 35	1	3	11/02/2022 05:18	11/02/2022 14:16	Interna-Não programada-Meio ambiente- Descarga Atmosférica	13800	37	11833	331,7 2
607 2	2	2022	14957	1	145	2022253523	PG122980 70	1	3	11/02/2022 07:28	11/02/2022 09:29	Interna-Não programada-Meio ambiente- Descarga Atmosférica	13800	16	4524	32,20
607 2	2	2022	14862	1	2	2022253530	AN212977 49	1	3	11/02/2022 07:29	11/02/2022 17:25	Interna-Não programada-Meio ambiente- Descarga Atmosférica	220	2	24199	19,86
607 2	2	2022	14968	32	327	2022253532	ML214022 97	1	3	11/02/2022 07:29	11/02/2022 20:09	Interna-Não programada-Meio ambiente- Descarga Atmosférica	220	1	10404	12,66
607 2	2	2022	15732	2	589	2022253534	BV210607 18	1	3	11/02/2022 07:29	12/02/2022 12:16	Interna-Não programada-Meio ambiente- Vento	220	2	15615	57,58
607 2	2	2022	15732	2	589	2022253534	BV210607 18	1	3	11/02/2022 18:30	12/02/2022 10:59	Interna-Não programada-Meio ambiente- Vento	220	6	15615	98,92
607 2	2	2022	15732	2	589	2022253534	BV210607 18	1	3	12/02/2022 11:22	12/02/2022 11:55	Interna-Não programada-Meio ambiente- Vento	220	6	15615	3,28
607 2	2	2022	14894	1	324	2022253540	AX210664 72	1	3	11/02/2022 07:30	11/02/2022 22:42	Interna-Não programada-Meio ambiente- Descarga Atmosférica	220	1	18174	15,19
607 2	2	2022	14940	31	38	2022253548	DH123050 77	1	3	11/02/2022 07:31	11/02/2022 08:55	Interna-Não programada-Meio ambiente- Vento	34500	1	107006	1,39
607 2	2	2022	14930	35	374	2022253553	FA212575 68	1	3	11/02/2022 07:32	11/02/2022 09:04	Interna-Não programada-Meio ambiente- Vento	220	1	54150	1,52
607 2	2	2022	14941	1	475	2022253560	IU1226000 1	1	3	11/02/2022 07:34	11/02/2022 16:55	Interna-Não programada-Meio ambiente- Descarga Atmosférica	13800	2	7488	18,70
607 2	2	2022	14904	31	283	2022253567	FB124450 98	1	3	11/02/2022 06:38	12/02/2022 10:42	Interna-Não programada-Meio ambiente- Vento	34500	27	11676	757,8 7
607 2	2	2022	14904	31	283	2022253567	FB124450 98	1	3	12/02/2022 08:22	12/02/2022 10:42	Interna-Não programada-Meio ambiente- Vento	34500	26	11676	60,65
607 2	2	2022	16494	31	583	2022253569	NQ122494 33	1	3	11/02/2022 07:36	11/02/2022 12:19	Interna-Não programada-Meio ambiente- Vento	34500	7	17475	32,93
607 2	2	2022	14934	2	144	2022253579	DP184530 17TS	1	3	11/02/2022 07:38	12/02/2022 08:26	Interna-Não programada-Meio ambiente- Descarga Atmosférica	13800	2	7178	49,61
607 2	2	2022	14934	2	144	2022253579	DP184530 17TS	1	3	11/02/2022 07:38	12/02/2022 09:18	Interna-Não programada-Meio ambiente- Descarga Atmosférica	13800	5	7178	128,3 0
607 2	2	2022	14889	1	54	2022253581	GD114348 33	1	3	11/02/2022 11:41	11/02/2022 12:51	Interna-Não programada-Meio ambiente- Vento	220	51	20733	60,07
607 2	2	2022	15727	1	322	2022253593	BV213580 54	1	3	11/02/2022 07:42	11/02/2022 22:34	Interna-Não programada-Meio ambiente- Vento	220	4	12881	59,45
607 2	2	2022	14898	1	50	2022253596	EA122633 91	1	3	11/02/2022 06:04	11/02/2022 09:19	Interna-Não programada-Meio ambiente- Descarga Atmosférica	13800	23	12563	74,40
607 2	2	2022	16484	31	570	2022253600	RV212226 00	1	3	11/02/2022 07:43	11/02/2022 19:46	Interna-Não programada-Meio ambiente- Descarga Atmosférica	220	1	6592	12,04
607 2	2	2022	15733	33	347	2022253604	KR122873 96	1	3	11/02/2022 07:10	11/02/2022 10:13	Interna-Não programada-Meio ambiente- Descarga Atmosférica	34500	24	17588	72,92
607 2	2	2022	14963	33	152	2022253610	CR112574 36	1	3	11/02/2022 07:45	11/02/2022 20:41	Interna-Não programada-Meio ambiente- Descarga Atmosférica	220	1	27563	12,93
607 2	2	2022	14974	2	367	2022253611	RV120180 95	1	3	11/02/2022 07:45	11/02/2022 13:03	Interna-Não programada-Meio ambiente- Descarga Atmosférica	13800	8	2036	42,31
607 2	2	2022	14984	1	331	2022253613	21900002 76	1	3	11/02/2022 07:46	11/02/2022 10:29	Interna-Não programada-Meio ambiente- Vento	220	1	43080	2,71
607 2	2	2022	16490	2	59	2022253615	10009899 080	1	3	11/02/2022 07:46	11/02/2022 10:21	Interna-Não programada-Meio ambiente- Vento	220	1	21630	2,58
607 2	2	2022	14978	1	492	2022253617	FA124262 50	1	3	11/02/2022 07:47	11/02/2022 12:14	Interna-Não programada-Meio ambiente- Vento	13800	27	8736	120,1 1
607 2	2	2022	14989	2	80	2022253620	IN2120295 9	1	3	11/02/2022 07:47	11/02/2022 11:33	Interna-Não programada-Meio ambiente- Vento	220	1	24059	3,76

607 2	2	2022	15731	1	36	2022253624	GN211615 62	1	3	11/02/2022 07:47	11/02/2022 22:30	Interna-Não programada-Meio ambiente- Vento	220	1	4549	14,72
607 2	2	2022	14945	1	430	2022253626	MZ120571 10	1	3	11/02/2022 07:47	12/02/2022 05:19	Interna-Não programada-Meio ambiente- Vento	13800	5	9955	107,6 7
607 2	2	2022	14945	2	127	2022253627	CX120636 89	1	3	11/02/2022 06:18	11/02/2022 11:33	Interna-Não programada-Meio ambiente- Descarga Atmosférica	13800	13	9955	68,06
607 2	2	2022	14968	1	232	2022253631	BJ1203080 4	1	3	11/02/2022 06:53	11/02/2022 17:43	Interna-Não programada-Meio ambiente- Descarga Atmosférica	13800	3	10404	32,48
607 2	2	2022	14939	2	112	2022253632	MQ12140 367	1	3	11/02/2022 07:17	11/02/2022 10:50	Interna-Não programada-Meio ambiente- Vento	13800	57	13745	201,9 7
607 2	2	2022	14953	1	314	2022253635	PP123125 65	1	3	11/02/2022 03:13	11/02/2022 11:41	Interna-Não programada-Meio ambiente- Descarga Atmosférica	13800	59	20496	498,7 1
607 2	2	2022	14966	6	57	2022253637	11047860	1	3	11/02/2022 07:49	11/02/2022 14:49	Interna-Não programada-Meio ambiente- Vento	220	1	31580	6,98
607 2	2	2022	14989	3	80	2022253639	IN1201225 6	1	3	11/02/2022 07:04	11/02/2022 09:44	Interna-Não programada-Meio ambiente- Vento	13800	89	24059	236,4 9
607 2	2	2022	14951	1	137	2022253643	PB120131 57	1	3	11/02/2022 07:50	11/02/2022 10:25	Interna-Não programada-Meio ambiente- Vento	13800	27	15050	69,48
607 2	2	2022	16487	4	63	2022253644	16944884	1	3	11/02/2022 07:51	11/02/2022 16:48	Interna-Não programada-Meio ambiente- Vento	220	1	42291	8,95
607 2	2	2022	14964	2	156	2022253646	80062740	1	3	11/02/2022 07:51	11/02/2022 12:49	Interna-Não programada-Meio ambiente- Vento	220	1	27448	4,96
607 2	2	2022	14866	1	12	2022253648	AR120196 10	1	3	11/02/2022 06:43	11/02/2022 16:19	Interna-Não programada-Meio ambiente- Descarga Atmosférica	13800	5	2481	47,98
607 2	2	2022	14864	4	344	2022253650	AP111401 50	1	3	11/02/2022 07:44	11/02/2022 10:04	Interna-Não programada-Meio ambiente- Vento	220	205	31211	475,0 9
607 2	2	2022	15740	1	420	2022253652	13671856	1	3	11/02/2022 07:52	11/02/2022 13:13	Interna-Não programada-Meio ambiente- Vento	220	1	51039	5,35
607 2	2	2022	14974	1	142	2022253653	ML210001 52	1	3	11/02/2022 07:52	11/02/2022 16:03	Interna-Não programada-Meio ambiente- Descarga Atmosférica	220	1	2036	8,18
607 2	2	2022	14934	1	407	2022253657	JT1210521 1	1	3	11/02/2022 06:49	11/02/2022 12:47	Interna-Não programada-Meio ambiente- Descarga Atmosférica	13800	25	7178	149,1 3
607 2	2	2022	14873	2	18	2022253662	NP213071 44	1	3	11/02/2022 07:53	11/02/2022 11:26	Interna-Não programada-Meio ambiente- Descarga Atmosférica	220	1	6332	3,54
607 2	2	2022	14962	1	151	2022253665	PK213448 07	1	3	11/02/2022 07:53	11/02/2022 11:27	Interna-Não programada-Meio ambiente- Descarga Atmosférica	220	1	15099	3,56
607 2	2	2022	14965	3	57	2022253666	13733771	1	3	11/02/2022 07:53	11/02/2022 12:07	Interna-Não programada-Meio ambiente- Vento	220	1	51636	4,23
607 2	2	2022	16475	3	453	2022253667	10030389 370	1	3	11/02/2022 07:53	11/02/2022 11:39	Interna-Não programada-Meio ambiente- Vento	220	1	49215	3,75
607 2	2	2022	14968	2	113	2022253670	ML113386 05	1	3	11/02/2022 07:34	11/02/2022 09:57	Interna-Não programada-Meio ambiente- Vento	220	136	10404	322,0 6
607 2	2	2022	14934	2	407	2022253677	JT1230383 7	1	3	11/02/2022 07:55	11/02/2022 12:38	Interna-Não programada-Meio ambiente- Vento	13800	28	7178	131,8 9
607 2	2	2022	14943	3	197	2022253679	IH1223047 3	1	3	10/02/2022 22:09	11/02/2022 19:06	Interna-Não programada-Meio ambiente- Descarga Atmosférica	13800	7	14352	146,6 4
607 2	2	2022	14863	11	5	2022253685	20136894	1	3	11/02/2022 07:56	12/02/2022 00:15	Interna-Não programada-Meio ambiente- Vento	220	1	86055	16,31
607 2	2	2022	14894	2	204	2022253692	GE121687 94	1	3	11/02/2022 07:57	11/02/2022 09:00	Interna-Não programada-Meio ambiente- Descarga Atmosférica	13800	16	18174	16,60
607 2	2	2022	16478	2	350	2022253698	AO110000 03	1	3	11/02/2022 12:44	11/02/2022 13:11	Interna-Não programada-Meio ambiente- Árvore ou Vegetação	220	111	8706	50,60
607 2	2	2022	14922	2	83	2022253701	IP2107140 7	1	3	11/02/2022 07:58	11/02/2022 15:27	Interna-Não programada-Meio ambiente- Vento	220	1	10659	7,48
607 2	2	2022	14945	1	185	2022253715	AZ123073 52	1	3	11/02/2022 05:54	11/02/2022 09:04	Interna-Não programada-Meio ambiente- Descarga Atmosférica	13800	4	9955	12,63

607 2	2	2022	15732	1	220	2022253722	HD213219 12	1	3	11/02/2022 08:00	11/02/2022 13:26	Interna-Não programada-Meio ambiente- Descarga Atmosférica	220	1	15615	5,43
607 2	2	2022	16494	31	583	2022253725	BF121807 79	1	3	11/02/2022 07:52	12/02/2022 12:09	Interna-Não programada-Meio ambiente- Vento	34500	17	17475	480,8 7
607 2	2	2022	14870	3	60	2022253726	14794767	1	3	11/02/2022 08:01	11/02/2022 11:31	Interna-Não programada-Meio ambiente- Vento	220	1	38843	3,49
607 2	2	2022	14953	4	330	2022253728	PL1200003 1	1	3	11/02/2022 06:40	11/02/2022 09:12	Interna-Não programada-Meio ambiente- Descarga Atmosférica	13800	24	20496	60,48
607 2	2	2022	16487	2	63	2022253729	GN112357 19	1	3	11/02/2022 07:57	11/02/2022 09:16	Interna-Não programada-Meio ambiente- Vento	220	36	42291	46,98
607 2	2	2022	15740	4	420	2022253730	20006083 1	1	3	11/02/2022 08:02	11/02/2022 10:45	Interna-Não programada-Meio ambiente- Vento	220	1	51039	2,71
607 2	2	2022	14941	1	92	2022253733	IU1208973 0	1	3	11/02/2022 08:02	11/02/2022 13:47	Interna-Não programada-Meio ambiente- Descarga Atmosférica	13800	4	7488	22,96
607 2	2	2022	14956	4	581	2022253739	10011372 158	1	3	11/02/2022 08:03	12/02/2022 00:31	Interna-Não programada-Meio ambiente- Vento	220	1	32677	16,46
607 2	2	2022	14980	1	171	2022253741	SM213789 01	1	3	11/02/2022 08:03	12/02/2022 12:17	Interna-Não programada-Meio ambiente- Vento	220	1	13622	28,22
607 2	2	2022	14864	6	344	2022253742	HD113462 03	1	3	11/02/2022 08:03	11/02/2022 09:49	Interna-Não programada-Meio ambiente- Descarga Atmosférica	220	3	31211	5,30
607 2	2	2022	14862	2	2	2022253750	AN213338 98	1	3	11/02/2022 08:05	11/02/2022 15:34	Interna-Não programada-Meio ambiente- Descarga Atmosférica	220	1	24199	7,47
607 2	2	2022	14866	1	12	2022253751	AR123204 07	1	3	11/02/2022 02:49	11/02/2022 11:57	Interna-Não programada-Meio ambiente- Descarga Atmosférica	13800	7	2481	63,89
607 2	2	2022	14973	2	163	2022253754	78004021 1	1	3	11/02/2022 08:05	12/02/2022 00:08	Interna-Não programada-Meio ambiente- Vento	220	1	12011	16,03
607 2	2	2022	14953	4	138	2022253763	PL1202896 8	1	3	11/02/2022 08:06	11/02/2022 10:43	Interna-Não programada-Meio ambiente- Descarga Atmosférica	13800	4	20496	10,40
607 2	2	2022	14871	7	60	2022253767	10032589 288	1	3	11/02/2022 08:07	11/02/2022 11:19	Interna-Não programada-Meio ambiente- Vento	220	1	35435	3,19
607 2	2	2022	14938	1	134	2022253777	NB210690 96	1	3	11/02/2022 08:08	11/02/2022 11:05	Interna-Não programada-Meio ambiente- Descarga Atmosférica	220	1	13698	2,94
607 2	2	2022	15749	31	173	2022253778	UP213332 04	1	3	11/02/2022 08:09	11/02/2022 22:49	Interna-Não programada-Meio ambiente- Descarga Atmosférica	34500	1	14745	14,66
607 2	2	2022	14906	3	56	2022253783	NP213428 80	1	3	11/02/2022 08:09	11/02/2022 10:21	Interna-Não programada-Meio ambiente- Descarga Atmosférica	220	2	31556	4,38
607 2	2	2022	14890	5	34	2022253785	CT113160 65	1	3	11/02/2022 10:15	11/02/2022 12:44	Interna-Não programada-Meio ambiente- Árvore ou Vegetação	220	3	47064	7,46
607 2	2	2022	14885	9	61	2022253786	GN110023 04	1	3	11/02/2022 07:15	11/02/2022 10:23	Interna-Não programada-Meio ambiente- Vento	220	143	34928	446,6 0
607 2	2	2022	14924	2	302	2022253787	TQ120256 22	1	3	11/02/2022 08:10	11/02/2022 18:12	Interna-Não programada-Meio ambiente- Descarga Atmosférica	13800	36	10061	360,9 1
607 2	2	2022	14863	4	5	2022253794	20663500	1	3	11/02/2022 08:11	11/02/2022 10:08	Interna-Não programada-Meio ambiente- Vento	220	1	86055	1,95
607 2	2	2022	15746	32	563	2022253800	NA212884 65	1	3	11/02/2022 08:12	11/02/2022 09:32	Interna-Não programada-Meio ambiente- Vento	220	1	10293	1,33
607 2	2	2022	14870	3	60	2022253807	12609602	1	3	11/02/2022 08:12	11/02/2022 11:34	Interna-Não programada-Meio ambiente- Vento	220	1	38843	3,35
607 2	2	2022	14985	2	180	2022253808	10008888 564	1	3	11/02/2022 08:13	11/02/2022 10:04	Interna-Não programada-Meio ambiente- Vento	220	1	24135	1,85
607 2	2	2022	14862	2	20	2022253825	35000032 3	1	3	11/02/2022 08:16	11/02/2022 12:40	Interna-Não programada-Meio ambiente- Vento	220	1	24199	4,39
607 2	2	2022	14906	2	56	2022253833	55009377 1	1	3	11/02/2022 08:17	11/02/2022 09:37	Interna-Não programada-Meio ambiente- Vento	220	1	31556	1,34
607 2	2	2022	14964	3	156	2022253834	QI3124903 9	1	3	11/02/2022 08:17	11/02/2022 13:13	Interna-Não programada-Meio ambiente- Descarga Atmosférica	220	1	27448	4,93

607 2	2	2022	15749	35	173	2022253835	GF121854 80	1	3	11/02/2022 07:26	11/02/2022 11:01	Interna-Não programada-Meio ambiente- Descarga Atmosférica	34500	17	14745	60,77
607 2	2	2022	14905	31	184	2022253838	PV213982 52	1	3	11/02/2022 08:18	12/02/2022 08:40	Interna-Não programada-Meio ambiente- Descarga Atmosférica	220	1	5444	24,36
607 2	2	2022	14974	31	142	2022253839	QI1216344 8LD	1	3	11/02/2022 08:18	11/02/2022 19:32	Interna-Não programada-Meio ambiente- Vento	34500	10	2036	112,2 8
607 2	2	2022	15740	4	420	2022253840	20006137 9	1	3	11/02/2022 08:18	11/02/2022 11:44	Interna-Não programada-Meio ambiente- Vento	220	1	51039	3,43
607 2	2	2022	14980	1	171	2022253846	SM120432 57LD	1	3	11/02/2022 08:18	13/02/2022 18:30	Interna-Não programada-Meio ambiente- Vento	13800	4	13622	232,7 4
607 2	2	2022	15732	2	220	2022253851	HD112518 54	1	3	11/02/2022 08:19	11/02/2022 12:30	Interna-Não programada-Meio ambiente- Descarga Atmosférica	220	92	15615	384,0 0
607 2	2	2022	14981	5	498	2022253855	19014162 1	1	3	11/02/2022 08:20	11/02/2022 13:11	Interna-Não programada-Meio ambiente- Vento	220	1	54589	4,84
607 2	2	2022	14863	12	5	2022253861	20347017	1	3	11/02/2022 08:20	11/02/2022 14:02	Interna-Não programada-Meio ambiente- Vento	220	1	86055	5,68
607 2	2	2022	14934	1	167	2022253863	SX1230650 2	1	3	11/02/2022 07:02	12/02/2022 10:03	Interna-Não programada-Meio ambiente- Vento	13800	22	7178	594,1 3
607 2	2	2022	14984	2	351	2022253864	10300234 91	1	3	11/02/2022 08:21	11/02/2022 11:15	Interna-Não programada-Meio ambiente- Vento	220	1	43080	2,89
607 2	2	2022	15729	8	245	2022253867	10013027 377	1	3	11/02/2022 08:21	11/02/2022 12:20	Interna-Não programada-Meio ambiente- Vento	220	1	15247	3,97
607 2	2	2022	14968	31	327	2022253870	ML120643 91	1	3	11/02/2022 07:40	11/02/2022 11:34	Interna-Não programada-Meio ambiente- Vento	34500	5	10404	19,47
607 2	2	2022	14920	2	96	2022253874	IX2131726 7	1	3	11/02/2022 08:22	11/02/2022 14:30	Interna-Não programada-Meio ambiente- Vento	220	2	14563	12,26
607 2	2	2022	15739	8	62	2022253883	10035647 882	1	3	11/02/2022 08:23	11/02/2022 19:15	Interna-Não programada-Meio ambiente- Vento	220	1	46150	10,86
607 2	2	2022	15727	1	322	2022253884	BV120847 93	1	3	11/02/2022 07:57	12/02/2022 05:48	Interna-Não programada-Meio ambiente- Vento	13800	4	12881	87,38
607 2	2	2022	15727	1	322	2022253884	BV120847 93	1	3	11/02/2022 15:14	12/02/2022 05:48	Interna-Não programada-Meio ambiente- Vento	13800	12	12881	174,8 0
607 2	2	2022	14965	1	57	2022253886	GN110024 18	1	3	11/02/2022 08:23	11/02/2022 14:20	Interna-Não programada-Meio ambiente- Vento	220	155	51636	919,8 8
607 2	2	2022	14920	1	96	2022253888	IX1239615 4	1	3	11/02/2022 08:24	11/02/2022 14:00	Interna-Não programada-Meio ambiente- Descarga Atmosférica	13800	4	14563	22,39
607 2	2	2022	14936	5	237	2022253894	21052591	1	3	11/02/2022 08:25	11/02/2022 11:07	Interna-Não programada-Meio ambiente- Vento	220	1	40763	2,70
607 2	2	2022	14958	2	146	2022253899	PJ1210572 0	1	3	11/02/2022 08:25	11/02/2022 11:56	Interna-Não programada-Meio ambiente- Vento	13800	4	11608	14,03
607 2	2	2022	14855	4	240	2022253905	GN120001 87	1	3	11/02/2022 08:25	11/02/2022 11:27	Interna-Não programada-Meio ambiente- Vento	13800	24	22463	72,84
607 2	2	2022	15748	4	188	2022253906	OZ211136 88	1	3	11/02/2022 08:26	11/02/2022 10:40	Interna-Não programada-Meio ambiente- Descarga Atmosférica	220	1	11658	2,23
607 2	2	2022	14922	2	83	2022253907	IP1122845 8	1	3	11/02/2022 08:26	11/02/2022 09:46	Interna-Não programada-Meio ambiente- Vento	220	39	10659	51,83
607 2	2	2022	16487	2	63	2022253908	10017660 325	1	3	11/02/2022 08:26	11/02/2022 12:53	Interna-Não programada-Meio ambiente- Vento	220	1	42291	4,44
607 2	2	2022	14906	3	56	2022253913	GE212213 62	1	3	11/02/2022 08:27	11/02/2022 10:31	Interna-Não programada-Meio ambiente- Descarga Atmosférica	220	1	31556	2,06
607 2	2	2022	14953	1	138	2022253925	10021539 012	1	3	11/02/2022 08:28	11/02/2022 12:28	Interna-Não programada-Meio ambiente- Vento	220	1	20496	4,00
607 2	2	2022	14911	1	100	2022253928	FC122199 85	1	3	11/02/2022 08:29	11/02/2022 11:41	Interna-Não programada-Meio ambiente- Vento	13800	3	14941	9,58
607 2	2	2022	14987	30	201	2022253929	SV211464 67	1	3	11/02/2022 08:29	11/02/2022 16:43	Interna-Não programada-Meio ambiente- Vento	220	4	17538	32,90

607 2	2	2022	14887	34	584	2022253941	IP2107946 9	1	3	11/02/2022 08:31	11/02/2022 12:40	Interna-Não programada-Meio ambiente- Descarga Atmosférica	220	1	3605	4,14
607 2	2	2022	14858	6	373	2022253952	10010925 005	1	3	11/02/2022 08:32	11/02/2022 11:52	Interna-Não programada-Meio ambiente- Vento	220	1	67116	3,33
607 2	2	2022	14922	1	83	2022253953	IP1230093 3	1	3	11/02/2022 08:14	11/02/2022 10:05	Interna-Não programada-Meio ambiente- Descarga Atmosférica	13800	69	10659	126,8 6
607 2	2	2022	14937	6	237	2022253958	20836582	1	3	11/02/2022 08:32	11/02/2022 16:30	Interna-Não programada-Meio ambiente- Vento	220	1	33449	7,95
607 2	2	2022	14872	14	60	2022253960	GN111699 08	1	3	11/02/2022 07:02	11/02/2022 09:26	Interna-Não programada-Meio ambiente- Vento	220	132	40845	316,8 0
607 2	2	2022	14921	3	8	2022253961	24400577 27	1	3	11/02/2022 08:33	11/02/2022 11:44	Interna-Não programada-Meio ambiente- Vento	220	1	11891	3,17
607 2	2	2022	14934	1	167	2022253965	30000011 63	1	3	11/02/2022 08:34	11/02/2022 17:37	Interna-Não programada-Meio ambiente- Vento	220	1	7178	9,04
607 2	2	2022	16491	1	164	2022253979	12100222 82	1	3	11/02/2022 08:35	11/02/2022 15:36	Interna-Não programada-Meio ambiente- Vento	220	1	17541	7,00
607 2	2	2022	14963	1	110	2022253982	FO211853 55	1	3	11/02/2022 08:36	11/02/2022 13:36	Interna-Não programada-Meio ambiente- Vento	220	1	27563	4,99
607 2	2	2022	14985	31	180	2022253986	NQ123428 21	1	3	11/02/2022 08:37	11/02/2022 11:32	Interna-Não programada-Meio ambiente- Descarga Atmosférica	34500	1	24135	2,91
607 2	2	2022	14906	3	56	2022253988	55002342 2	1	3	11/02/2022 08:37	11/02/2022 10:28	Interna-Não programada-Meio ambiente- Vento	220	1	31556	1,85
607 2	2	2022	14981	5	498	2022253991	10012571 790	1	3	11/02/2022 08:38	11/02/2022 22:20	Interna-Não programada-Meio ambiente- Vento	220	1	54589	13,70
607 2	2	2022	14922	2	83	2022253993	IP2137701 6	1	3	11/02/2022 08:38	11/02/2022 12:46	Interna-Não programada-Meio ambiente- Descarga Atmosférica	220	1	10659	4,12
607 2	2	2022	16482	1	577	2022253997	SH120002 51LD	1	3	11/02/2022 08:12	12/02/2022 12:34	Interna-Não programada-Meio ambiente- Descarga Atmosférica	13800	8	16682	226,8 8
607 2	2	2022	14879	2	339	2022253998	RV120763 08	1	3	11/02/2022 08:39	11/02/2022 23:50	Interna-Não programada-Meio ambiente- Descarga Atmosférica	13800	1	28945	15,18
607 2	2	2022	14857	16	240	2022254000	GN111545 26	1	3	11/02/2022 07:11	11/02/2022 13:33	Interna-Não programada-Meio ambiente- Vento	220	38	18583	241,3 1
607 2	2	2022	14890	1	506	2022254002	CT212031 60	1	3	11/02/2022 08:39	11/02/2022 18:18	Interna-Não programada-Meio ambiente- Descarga Atmosférica	220	2	47064	19,27
607 2	2	2022	14987	1	540	2022254008	SV212845 90	1	3	11/02/2022 08:40	11/02/2022 19:24	Interna-Não programada-Meio ambiente- Descarga Atmosférica	220	1	17538	10,72
607 2	2	2022	15745	7	103	2022254009	JT1118218 2	1	3	11/02/2022 08:37	11/02/2022 09:10	Interna-Não programada-Meio ambiente- Vento	220	6	20583	3,31
607 2	2	2022	14865	1	128	2022254010	44001123 1	1	3	11/02/2022 08:40	11/02/2022 12:36	Interna-Não programada-Meio ambiente- Vento	220	1	17672	3,92
607 2	2	2022	16488	5	61	2022254013	GN112114 59	1	3	11/02/2022 07:04	11/02/2022 17:51	Interna-Não programada-Meio ambiente- Vento	220	25	39185	269,2 6
607 2	2	2022	14933	2	102	2022254014	JA2135440 7	1	3	10/02/2022 19:45	11/02/2022 20:05	Interna-Não programada-Meio ambiente- Vento	220	1	19127	24,33
607 2	2	2022	14881	1	30	2022254023	CP122079 88	1	3	11/02/2022 08:42	11/02/2022 14:23	Interna-Não programada-Meio ambiente- Descarga Atmosférica	13800	2	11833	11,37
607 2	2	2022	14942	12	233	2022254026	40250702	1	3	11/02/2022 08:42	11/02/2022 10:48	Interna-Não programada-Meio ambiente- Vento	220	1	53697	2,09
607 2	2	2022	14864	5	344	2022254029	20036684 1	1	3	11/02/2022 08:42	11/02/2022 12:58	Interna-Não programada-Meio ambiente- Vento	220	1	31211	4,25
607 2	2	2022	15728	31	322	2022254031	24004289 0	1	3	11/02/2022 08:43	11/02/2022 14:14	Interna-Não programada-Meio ambiente- Vento	220	1	2461	5,52
607 2	2	2022	14871	7	60	2022254033	14064285	1	3	11/02/2022 08:43	11/02/2022 12:02	Interna-Não programada-Meio ambiente- Vento	220	1	35435	3,30
607 2	2	2022	14985	31	180	2022254036	NQ212940 77	1	3	11/02/2022 08:44	11/02/2022 10:40	Interna-Não programada-Meio ambiente- Descarga Atmosférica	220	1	24135	1,93

607 2	2	2022	14865	1	128	2022254040	TV212393 25	1	3	11/02/2022 08:44	11/02/2022 14:53	Interna-Não programada-Meio ambiente- Descarga Atmosférica	220	1	17672	6,13
607 2	2	2022	14905	1	184	2022254041	NP214575 04	1	3	11/02/2022 08:44	11/02/2022 13:00	Interna-Não programada-Meio ambiente- Vento	220	1	5444	4,25
607 2	2	2022	14863	2	580	2022254042	10033355 523	1	3	11/02/2022 08:45	11/02/2022 21:49	Interna-Não programada-Meio ambiente- Vento	220	1	86055	13,06
607 2	2	2022	14957	1	145	2022254044	32000123 4	1	3	11/02/2022 08:45	11/02/2022 11:25	Interna-Não programada-Meio ambiente- Vento	220	1	4524	2,66
607 2	2	2022	14936	3	237	2022254047	AN110032 73	1	3	11/02/2022 08:29	11/02/2022 09:25	Interna-Não programada-Meio ambiente- Vento	220	130	40763	119,3 8
607 2	2	2022	15733	3	43	2022254048	KR121035 19	1	3	11/02/2022 08:46	11/02/2022 13:26	Interna-Não programada-Meio ambiente- Vento	13800	15	17588	69,93
607 2	2	2022	16475	2	453	2022254052	10035694 783	1	3	11/02/2022 08:46	11/02/2022 19:22	Interna-Não programada-Meio ambiente- Vento	220	1	49215	10,59
607 2	2	2022	14892	1	37	2022254053	CZ122063 61	1	3	11/02/2022 08:02	11/02/2022 10:07	Interna-Não programada-Meio ambiente- Descarga Atmosférica	13800	18	3920	37,29
607 2	2	2022	14908	9	58	2022254058	10824420	1	3	11/02/2022 08:47	11/02/2022 15:32	Interna-Não programada-Meio ambiente- Vento	220	1	44499	6,74
607 2	2	2022	16481	2	574	2022254061	ZN121857 12	1	3	11/02/2022 07:33	11/02/2022 19:50	Interna-Não programada-Meio ambiente- Vento	13800	5	5702	61,41
607 2	2	2022	16481	2	574	2022254061	ZN121857 12	1	3	11/02/2022 12:47	11/02/2022 14:40	Interna-Não programada-Meio ambiente- Vento	13800	6	5702	11,28
607 2	2	2022	16481	2	574	2022254061	ZN121857 12	1	3	11/02/2022 16:47	11/02/2022 19:50	Interna-Não programada-Meio ambiente- Vento	13800	4	5702	12,17
607 2	2	2022	16491	1	335	2022254066	10700079 27	1	3	11/02/2022 08:48	11/02/2022 11:25	Interna-Não programada-Meio ambiente- Vento	220	1	17541	2,61
607 2	2	2022	14860	3	198	2022254069	AX211999 60	1	3	11/02/2022 08:48	11/02/2022 23:09	Interna-Não programada-Meio ambiente- Vento	220	1	27742	14,34
607 2	2	2022	14894	2	204	2022254072	PV184414 91TS	1	3	11/02/2022 08:49	11/02/2022 11:05	Interna-Não programada-Meio ambiente- Vento	13800	35	18174	79,16
607 2	2	2022	14875	1	24	2022254073	BM110036 44	1	3	11/02/2022 08:49	11/02/2022 13:01	Interna-Não programada-Meio ambiente- Vento	220	129	5367	540,6 2
607 2	2	2022	15727	1	322	2022254078	PJ1207027 7	1	3	11/02/2022 07:47	12/02/2022 09:24	Interna-Não programada-Meio ambiente- Vento	13800	10	12881	256,0 9
607 2	2	2022	14936	4	237	2022254084	21334146	1	3	11/02/2022 08:50	11/02/2022 23:00	Interna-Não programada-Meio ambiente- Vento	220	1	40763	14,15
607 2	2	2022	14920	1	334	2022254086	BR211090 66	1	3	11/02/2022 08:50	11/02/2022 17:19	Interna-Não programada-Meio ambiente- Descarga Atmosférica	220	1	14563	8,47
607 2	2	2022	14981	6	498	2022254090	BV212189 51	1	3	11/02/2022 08:51	11/02/2022 21:58	Interna-Não programada-Meio ambiente- Descarga Atmosférica	220	5	54589	65,54
607 2	2	2022	14907	1	58	2022254096	GN110023 53	1	3	11/02/2022 07:22	11/02/2022 11:53	Interna-Não programada-Meio ambiente- Vento	220	107	45011	483,0 2
607 2	2	2022	15746	1	396	2022254107	NA120771 44	1	3	11/02/2022 08:53	11/02/2022 14:07	Interna-Não programada-Meio ambiente- Descarga Atmosférica	13800	2	10293	10,45
607 2	2	2022	14928	1	91	2022254109	10008171 0	1	3	11/02/2022 08:53	11/02/2022 16:36	Interna-Não programada-Meio ambiente- Vento	220	1	12002	7,70
607 2	2	2022	14863	4	580	2022254113	10003036 799	1	3	11/02/2022 08:54	11/02/2022 15:05	Interna-Não programada-Meio ambiente- Vento	220	1	86055	6,18
607 2	2	2022	14972	3	162	2022254114	PI2142531 5	1	3	11/02/2022 08:54	11/02/2022 13:24	Interna-Não programada-Meio ambiente- Descarga Atmosférica	220	1	2349	4,50
607 2	2	2022	14981	1	498	2022254119	19014098 7	1	3	11/02/2022 08:55	11/02/2022 14:02	Interna-Não programada-Meio ambiente- Vento	220	1	54589	5,12
607 2	2	2022	16475	2	453	2022254122	14510819	1	3	11/02/2022 08:55	11/02/2022 15:02	Interna-Não programada-Meio ambiente- Vento	220	1	49215	6,11
607 2	2	2022	16484	33	570	2022254124	MV212676 37	1	3	11/02/2022 08:55	12/02/2022 12:34	Interna-Não programada-Meio ambiente- Descarga Atmosférica	220	1	6592	27,64

607 2	2	2022	14902	1	49	2022254126	FR120968 24	1	3	11/02/2022 07:45	11/02/2022 12:14	Interna-Não programada-Meio ambiente- Descarga Atmosférica	13800	6	5251	26,88
607 2	2	2022	14941	31	329	2022254127	MP122997 78	1	3	11/02/2022 08:15	11/02/2022 14:35	Interna-Não programada-Meio ambiente- Descarga Atmosférica	34500	9	7488	57,02
607 2	2	2022	14863	11	5	2022254131	AN113468 33	1	3	11/02/2022 08:56	11/02/2022 11:01	Interna-Não programada-Meio ambiente- Vento	220	15	86055	31,03
607 2	2	2022	14905	2	362	2022254132	33800045 20	1	3	11/02/2022 08:57	11/02/2022 11:43	Interna-Não programada-Meio ambiente- Vento	220	1	5444	2,77
607 2	2	2022	15746	1	563	2022254135	85700222 09	1	3	11/02/2022 08:57	11/02/2022 12:48	Interna-Não programada-Meio ambiente- Vento	220	1	10293	3,84
607 2	2	2022	16493	2	388	2022254138	TJ2118008 3	1	3	11/02/2022 08:58	11/02/2022 12:24	Interna-Não programada-Meio ambiente- Vento	220	1	16284	3,43
607 2	2	2022	16476	8	453	2022254145	10008649 330	1	3	11/02/2022 08:58	11/02/2022 16:03	Interna-Não programada-Meio ambiente- Vento	220	1	33521	7,08
607 2	2	2022	15749	35	173	2022254148	GF121854 77	1	3	11/02/2022 08:58	11/02/2022 12:24	Interna-Não programada-Meio ambiente- Vento	34500	6	14745	20,57
607 2	2	2022	14890	2	34	2022254155	19902868 26	1	3	11/02/2022 08:59	11/02/2022 10:56	Interna-Não programada-Meio ambiente- Vento	220	1	47064	1,94
607 2	2	2022	16491	1	342	2022254158	MD214062 00	1	3	11/02/2022 08:59	11/02/2022 15:52	Interna-Não programada-Meio ambiente- Descarga Atmosférica	220	1	17541	6,88
607 2	2	2022	14963	2	414	2022254166	PO121392 34	1	3	11/02/2022 08:59	11/02/2022 19:05	Interna-Não programada-Meio ambiente- Descarga Atmosférica	13800	4	27563	40,34
607 2	2	2022	14964	3	156	2022254170	QI2135319 9	1	3	11/02/2022 09:00	11/02/2022 20:41	Interna-Não programada-Meio ambiente- Vento	220	1	27448	11,68
607 2	2	2022	14973	33	133	2022254171	NM21187 161	1	3	11/02/2022 09:00	11/02/2022 18:08	Interna-Não programada-Meio ambiente- Descarga Atmosférica	220	1	12011	9,13
607 2	2	2022	15746	1	563	2022254177	85700061 62	1	3	11/02/2022 09:01	11/02/2022 10:47	Interna-Não programada-Meio ambiente- Vento	220	1	10293	1,77
607 2	2	2022	16475	2	453	2022254185	GN122886 20	1	3	11/02/2022 08:58	11/02/2022 12:25	Interna-Não programada-Meio ambiente- Vento	13800	946	49215	3273,95
607 2	2	2022	14931	2	98	2022254189	IT1225715 1	1	3	11/02/2022 09:02	11/02/2022 11:58	Interna-Não programada-Meio ambiente- Vento	13800	163	19525	475,55
607 2	2	2022	14966	6	57	2022254195	GN110015 65	1	3	11/02/2022 09:01	11/02/2022 17:26	Interna-Não programada-Meio ambiente- Vento	220	101	31580	849,52
607 2	2	2022	14964	3	156	2022254200	QI2101348 4	1	3	11/02/2022 09:04	12/02/2022 00:02	Interna-Não programada-Meio ambiente- Vento	220	1	27448	14,96
607 2	2	2022	14916	32	76	2022254202	CH212622 37	1	3	11/02/2022 09:04	11/02/2022 11:28	Interna-Não programada-Meio ambiente- Vento	220	1	19254	2,39
607 2	2	2022	14953	1	19	2022254205	JD1222359 2	1	3	11/02/2022 07:48	11/02/2022 10:40	Interna-Não programada-Meio ambiente- Descarga Atmosférica	13800	6	20496	17,16
607 2	2	2022	15738	1	62	2022254207	GN212773 25	1	3	11/02/2022 09:05	11/02/2022 14:36	Interna-Não programada-Meio ambiente- Vento	220	1	39227	5,51
607 2	2	2022	14940	1	541	2022254230	SN210619 42	1	3	11/02/2022 09:08	11/02/2022 17:29	Interna-Não programada-Meio ambiente- Vento	220	1	107006	8,35
607 2	2	2022	14956	34	261	2022254234	MY123243 50	1	3	11/02/2022 09:08	11/02/2022 15:46	Interna-Não programada-Meio ambiente- Descarga Atmosférica	34500	1	32677	6,62
607 2	2	2022	14943	3	197	2022254236	IH2118163 6	1	3	11/02/2022 09:08	11/02/2022 14:52	Interna-Não programada-Meio ambiente- Descarga Atmosférica	220	1	14352	5,72
607 2	2	2022	14872	15	60	2022254238	10003647 542	1	3	11/02/2022 09:09	12/02/2022 07:34	Interna-Não programada-Meio ambiente- Vento	220	1	40845	22,42
607 2	2	2022	15746	1	563	2022254248	NA110557 77	1	3	11/02/2022 09:10	11/02/2022 11:26	Interna-Não programada-Meio ambiente- Vento	220	106	10293	238,85
607 2	2	2022	15734	35	347	2022254250	IP1237625 2	1	3	11/02/2022 09:05	11/02/2022 11:35	Interna-Não programada-Meio ambiente- Descarga Atmosférica	34500	20	2536	49,73
607 2	2	2022	14974	1	142	2022254252	ML213017 27	1	3	11/02/2022 09:11	12/02/2022 11:23	Interna-Não programada-Meio ambiente- Descarga Atmosférica	220	1	2036	26,19

607 2	2	2022	14972	3	162	2022254257	PJ12122768 6	1	3	11/02/2022 09:12	11/02/2022 13:28	Interna-Não programada-Meio ambiente- Vento	220	1	2349	4,26
607 2	2	2022	14958	3	146	2022254261	PJ1221220 4	1	3	11/02/2022 01:43	11/02/2022 11:25	Interna-Não programada-Meio ambiente- Descarga Atmosférica	13800	8	11608	77,52
607 2	2	2022	16491	1	335	2022254270	CO110000 49	1	3	11/02/2022 08:32	11/02/2022 10:29	Interna-Não programada-Meio ambiente- Vento	220	124	17541	240,3 2
607 2	2	2022	14938	1	134	2022254271	GS104039 38	1	3	11/02/2022 09:02	11/02/2022 17:27	Interna-Não programada-Meio ambiente- Vento	13800	1	13698	8,42
607 2	2	2022	14941	1	92	2022254271	GS104039 38	1	3	11/02/2022 09:02	11/02/2022 17:27	Interna-Não programada-Meio ambiente- Vento	13800	52	7488	437,6 7
607 2	2	2022	14911	1	71	2022254271	GS104039 38	1	3	11/02/2022 09:02	11/02/2022 17:27	Interna-Não programada-Meio ambiente- Vento	13800	880	14941	7406, 67
607 2	2	2022	14911	1	71	2022254271	GS104039 38	1	3	11/02/2022 09:05	11/02/2022 09:08	Interna-Não programada-Meio ambiente- Vento	13800	3610	14941	195,5 4
607 2	2	2022	14911	1	71	2022254271	GS104039 38	1	3	11/02/2022 09:05	11/02/2022 17:23	Interna-Não programada-Meio ambiente- Vento	13800	544	14941	4514, 29
607 2	2	2022	14911	1	71	2022254271	GS104039 38	1	3	11/02/2022 09:05	11/02/2022 22:01	Interna-Não programada-Meio ambiente- Vento	13800	1	14941	12,93
607 2	2	2022	14858	5	373	2022254274	LA122240 40	1	3	11/02/2022 09:14	11/02/2022 11:44	Interna-Não programada-Meio ambiente- Vento	13800	1	67116	2,50
607 2	2	2022	16483	31	385	2022254281	CN121636 02	1	3	11/02/2022 09:15	12/02/2022 20:37	Interna-Não programada-Meio ambiente- Árvore ou Vegetação	34500	2	7465	70,74
607 2	2	2022	16483	31	385	2022254281	CN121636 02	1	3	11/02/2022 09:15	13/02/2022 12:12	Interna-Não programada-Meio ambiente- Árvore ou Vegetação	34500	1	7465	50,96
607 2	2	2022	14988	32	181	2022254282	10031761 125	1	3	11/02/2022 09:15	12/02/2022 12:20	Interna-Não programada-Meio ambiente- Vento	220	1	4285	27,08
607 2	2	2022	14862	5	5	2022254286	20584829	1	3	11/02/2022 09:16	11/02/2022 11:13	Interna-Não programada-Meio ambiente- Vento	220	1	24199	1,94
607 2	2	2022	14980	1	495	2022254287	LC1227012 4	1	3	11/02/2022 08:59	12/02/2022 10:46	Interna-Não programada-Meio ambiente- Descarga Atmosférica	13800	8	13622	206,1 9
607 2	2	2022	16475	2	453	2022254288	LG212817 95	1	3	11/02/2022 09:16	11/02/2022 10:00	Interna-Não programada-Meio ambiente- Vento	220	1	49215	0,72
607 2	2	2022	14911	2	100	2022254293	AZ122597 33	1	3	11/02/2022 06:57	11/02/2022 11:48	Interna-Não programada-Meio ambiente- Descarga Atmosférica	13800	38	14941	183,8 5
607 2	2	2022	14949	31	136	2022254294	TA122407 49	1	3	11/02/2022 09:18	11/02/2022 11:10	Interna-Não programada-Meio ambiente- Descarga Atmosférica	34500	1	1841	1,86
607 2	2	2022	14953	3	330	2022254296	59005493 4	1	3	11/02/2022 09:18	11/02/2022 12:32	Interna-Não programada-Meio ambiente- Vento	220	1	20496	3,22
607 2	2	2022	14929	4	93	2022254297	IK1231078 5	1	3	11/02/2022 09:03	11/02/2022 11:06	Interna-Não programada-Meio ambiente- Descarga Atmosférica	13800	26	19010	52,91
607 2	2	2022	14917	1	123	2022254300	IA1225325 0	1	3	11/02/2022 09:19	11/02/2022 12:10	Interna-Não programada-Meio ambiente- Descarga Atmosférica	13800	11	6224	31,30
607 2	2	2022	14965	4	57	2022254309	10031417 173	1	3	11/02/2022 09:20	11/02/2022 16:46	Interna-Não programada-Meio ambiente- Vento	220	1	51636	7,42
607 2	2	2022	14892	1	37	2022254312	CZ121169 77	1	3	11/02/2022 08:28	11/02/2022 12:33	Interna-Não programada-Meio ambiente- Descarga Atmosférica	13800	10	3920	40,83
607 2	2	2022	14905	1	362	2022254314	BA122107 22	1	3	11/02/2022 09:21	11/02/2022 12:24	Interna-Não programada-Meio ambiente- Descarga Atmosférica	13800	3	5444	9,13
607 2	2	2022	14924	2	355	2022254321	00880404	1	3	11/02/2022 09:17	11/02/2022 09:21	Interna-Não programada-Meio ambiente- Árvore ou Vegetação	13800	79	10061	5,62
607 2	2	2022	14924	30	88	2022254321	00880404	1	3	11/02/2022 09:17	11/02/2022 10:37	Interna-Não programada-Meio ambiente- Árvore ou Vegetação	13800	94	10061	126,2 7
607 2	2	2022	14924	1	355	2022254321	00880404	1	3	11/02/2022 09:17	11/02/2022 11:31	Interna-Não programada-Meio ambiente- Árvore ou Vegetação	13800	1788	10061	3999, 16
607 2	2	2022	14924	2	355	2022254321	00880404	1	3	11/02/2022 09:17	11/02/2022 11:39	Interna-Não programada-Meio ambiente- Árvore ou Vegetação	13800	85	10061	201,5 7

607 2	2	2022	14924	30	88	2022254321	00880404	1	3	11/02/2022 09:17	11/02/2022 17:36	Interna-Não programada-Meio ambiente-Árvore ou Vegetação	13800	5	10061	41,59
607 2	2	2022	14924	1	355	2022254321	00880404	1	3	11/02/2022 11:56	11/02/2022 12:53	Interna-Não programada-Meio ambiente-Árvore ou Vegetação	13800	1788	10061	1723,93
607 2	2	2022	14924	2	355	2022254321	00880404	1	3	11/02/2022 11:56	11/02/2022 13:55	Interna-Não programada-Meio ambiente-Árvore ou Vegetação	13800	164	10061	325,68
607 2	2	2022	14924	1	355	2022254321	00880404	1	3	11/02/2022 22:01	11/02/2022 22:13	Interna-Não programada-Meio ambiente-Árvore ou Vegetação	13800	1787	10061	373,28
607 2	2	2022	14889	30	34	2022254322	CT21140276	1	3	10/02/2022 23:03	11/02/2022 10:54	Interna-Não programada-Meio ambiente-Vento	220	1	20733	11,85
607 2	2	2022	14864	6	344	2022254323	200367845	1	3	11/02/2022 09:23	11/02/2022 16:17	Interna-Não programada-Meio ambiente-Vento	220	1	31211	6,89
607 2	2	2022	14922	1	83	2022254329	580031767	1	3	11/02/2022 09:24	11/02/2022 13:07	Interna-Não programada-Meio ambiente-Vento	220	1	10659	3,71
607 2	2	2022	14863	5	580	2022254330	10004032924	1	3	11/02/2022 09:24	11/02/2022 23:38	Interna-Não programada-Meio ambiente-Vento	220	1	86055	14,22
607 2	2	2022	16477	1	75	2022254336	710021495	1	3	11/02/2022 09:25	11/02/2022 22:49	Interna-Não programada-Meio ambiente-Vento	220	1	7237	13,39
607 2	2	2022	14981	1	498	2022254340	SW11312929	1	3	11/02/2022 09:26	11/02/2022 14:44	Interna-Não programada-Meio ambiente-Vento	220	1	54589	5,29
607 2	2	2022	14929	1	353	2022254344	IK21120589	1	3	11/02/2022 09:27	11/02/2022 11:53	Interna-Não programada-Meio ambiente-Vento	220	1	19010	2,42
607 2	2	2022	14868	2	16	2022254345	AY12000013	1	3	11/02/2022 09:20	11/02/2022 18:00	Interna-Não programada-Meio ambiente-Vento	13800	19	2346	164,72
607 2	2	2022	16482	4	577	2022254349	SH11371497	1	3	11/02/2022 07:47	11/02/2022 12:30	Interna-Não programada-Meio ambiente-Árvore ou Vegetação	220	15	16682	70,64
607 2	2	2022	14889	2	359	2022254352	CT21149270	1	3	11/02/2022 09:28	11/02/2022 18:45	Interna-Não programada-Meio ambiente-Vento	220	1	20733	9,27
607 2	2	2022	14956	31	114	2022254365	MY12306489	1	3	11/02/2022 09:30	12/02/2022 04:44	Interna-Não programada-Meio ambiente-Descarga Atmosférica	34500	3	32677	57,67
607 2	2	2022	16481	2	574	2022254366	CB21090289	1	3	11/02/2022 09:30	11/02/2022 15:27	Interna-Não programada-Meio ambiente-Vento	220	2	5702	11,88
607 2	2	2022	14879	3	141	2022254370	CA21036998	1	3	11/02/2022 09:31	11/02/2022 14:17	Interna-Não programada-Meio ambiente-Descarga Atmosférica	220	1	28945	4,76
607 2	2	2022	14942	5	233	2022254372	10019717189	1	3	11/02/2022 09:31	11/02/2022 11:47	Interna-Não programada-Meio ambiente-Vento	220	1	53697	2,25
607 2	2	2022	15750	1	45	2022254376	CX21158252	1	3	11/02/2022 09:32	13/02/2022 11:01	Interna-Não programada-Meio ambiente-Descarga Atmosférica	220	1	6351	49,48
607 2	2	2022	14965	3	57	2022254381	AP11227508	1	3	11/02/2022 09:32	11/02/2022 11:36	Interna-Não programada-Meio ambiente-Descarga Atmosférica	220	65	51636	133,94
607 2	2	2022	15749	34	173	2022254389	2480033618	1	3	11/02/2022 09:33	11/02/2022 12:10	Interna-Não programada-Meio ambiente-Vento	220	1	14745	2,60
607 2	2	2022	16483	31	266	2022254391	MG12363735	1	3	11/02/2022 09:34	11/02/2022 20:55	Interna-Não programada-Meio ambiente-Vento	34500	4	7465	45,39
607 2	2	2022	16486	2	234	2022254408	RQ12063098	1	3	11/02/2022 09:35	11/02/2022 13:00	Interna-Não programada-Meio ambiente-Vento	13800	12	3440	40,92
607 2	2	2022	15749	1	249	2022254409	3790023526	1	3	11/02/2022 09:35	11/02/2022 17:59	Interna-Não programada-Meio ambiente-Vento	220	1	14745	8,39
607 2	2	2022	14978	32	216	2022254411	JL12180616	1	3	11/02/2022 08:20	11/02/2022 13:51	Interna-Não programada-Meio ambiente-Vento	34500	5	8736	27,57
607 2	2	2022	14923	2	361	2022254419	IR21014083	1	3	11/02/2022 09:36	11/02/2022 17:58	Interna-Não programada-Meio ambiente-Descarga Atmosférica	220	1	32903	8,36
607 2	2	2022	14956	2	242	2022254424	PW12219564	1	3	11/02/2022 07:14	11/02/2022 14:19	Interna-Não programada-Meio ambiente-Descarga Atmosférica	13800	18	32677	127,34
607 2	2	2022	16487	2	63	2022254427	16403265	1	3	11/02/2022 09:37	11/02/2022 11:37	Interna-Não programada-Meio ambiente-Vento	220	1	42291	1,99

607 2	2	2022	14889	6	34	2022254431	CT120000 53RE	1	3	11/02/2022 09:38	11/02/2022 15:10	Interna-Não programada-Meio ambiente- Vento	13800	43	20733	237,9 3
607 2	2	2022	14963	2	414	2022254436	PO113482 82	1	3	11/02/2022 09:38	11/02/2022 20:22	Interna-Não programada-Meio ambiente- Descarga Atmosférica	220	1	27563	10,72
607 2	2	2022	15730	31	245	2022254437	RV122490 20	1	3	11/02/2022 08:22	11/02/2022 18:51	Interna-Não programada-Meio ambiente- Vento	34500	20	1282	209,5 2
607 2	2	2022	14873	2	18	2022254453	BA211546 35	1	3	11/02/2022 09:39	12/02/2022 08:05	Interna-Não programada-Meio ambiente- Descarga Atmosférica	220	1	6332	22,43
607 2	2	2022	15751	18	59	2022254454	17034474	1	3	11/02/2022 09:39	11/02/2022 11:39	Interna-Não programada-Meio ambiente- Vento	220	1	18426	1,99
607 2	2	2022	14877	32	270	2022254456	JR2136335 5	1	3	11/02/2022 09:39	11/02/2022 11:58	Interna-Não programada-Meio ambiente- Descarga Atmosférica	220	1	7423	2,32
607 2	2	2022	16491	1	473	2022254458	SC210054 77	1	3	11/02/2022 09:39	11/02/2022 18:50	Interna-Não programada-Meio ambiente- Descarga Atmosférica	220	1	17541	9,18
607 2	2	2022	16475	2	453	2022254460	LG110352 94	1	3	11/02/2022 09:31	11/02/2022 10:45	Interna-Não programada-Meio ambiente- Árvore ou Vegetação	220	124	49215	151,6 6
607 2	2	2022	15739	7	62	2022254463	TR111910 08	1	3	11/02/2022 09:36	11/02/2022 12:42	Interna-Não programada-Meio ambiente- Vento	220	132	46150	409,6 4
607 2	2	2022	14943	31	197	2022254467	TI1213877 4	1	3	11/02/2022 09:40	12/02/2022 21:17	Interna-Não programada-Meio ambiente- Vento	34500	1	14352	35,62
607 2	2	2022	14987	1	540	2022254480	SV211254 03	1	3	11/02/2022 09:40	11/02/2022 20:32	Interna-Não programada-Meio ambiente- Descarga Atmosférica	220	1	17538	10,85
607 2	2	2022	14966	11	57	2022254488	AP120020 98LD	1	3	11/02/2022 09:42	11/02/2022 11:11	Interna-Não programada-Meio ambiente- Vento	13800	451	31580	668,8 6
607 2	2	2022	14966	11	57	2022254488	AP120020 98LD	1	3	11/02/2022 09:42	11/02/2022 15:22	Interna-Não programada-Meio ambiente- Vento	13800	1	31580	5,67
607 2	2	2022	14881	32	30	2022254490	CP122412 85	1	3	11/02/2022 09:42	11/02/2022 17:55	Interna-Não programada-Meio ambiente- Descarga Atmosférica	34500	4	11833	32,86
607 2	2	2022	14875	1	24	2022254495	BM121399 52	1	3	11/02/2022 09:43	11/02/2022 19:47	Interna-Não programada-Meio ambiente- Descarga Atmosférica	13800	5	5367	50,31
607 2	2	2022	14860	2	198	2022254499	AX120618 84	1	3	11/02/2022 09:37	11/02/2022 12:23	Interna-Não programada-Meio ambiente- Descarga Atmosférica	13800	14	27742	38,61
607 2	2	2022	14860	2	198	2022254499	AX120618 84	1	3	11/02/2022 09:37	11/02/2022 12:54	Interna-Não programada-Meio ambiente- Descarga Atmosférica	13800	1	27742	3,27
607 2	2	2022	14936	4	237	2022254501	20759990	1	3	11/02/2022 09:43	12/02/2022 00:24	Interna-Não programada-Meio ambiente- Vento	220	1	40763	14,67
607 2	2	2022	14866	1	12	2022254502	AR210001 16	1	3	11/02/2022 09:44	11/02/2022 13:13	Interna-Não programada-Meio ambiente- Descarga Atmosférica	220	2	2481	6,96
607 2	2	2022	14918	31	1	2022254508	FB122778 97	1	3	11/02/2022 09:44	11/02/2022 13:06	Interna-Não programada-Meio ambiente- Vento	34500	2	33566	6,70
607 2	2	2022	16494	2	129	2022254514	27500799 44	1	3	11/02/2022 09:46	12/02/2022 11:36	Interna-Não programada-Meio ambiente- Vento	220	1	17475	25,83
607 2	2	2022	14889	1	308	2022254524	NE211575 24	1	3	11/02/2022 09:48	11/02/2022 12:35	Interna-Não programada-Meio ambiente- Vento	220	1	20733	2,78
607 2	2	2022	14956	6	581	2022254531	MY122391 83	1	3	11/02/2022 09:14	11/02/2022 22:05	Interna-Não programada-Meio ambiente- Descarga Atmosférica	13800	3	32677	38,52
607 2	2	2022	15734	1	186	2022254538	LZ1230499 9	1	3	11/02/2022 09:50	11/02/2022 19:09	Interna-Não programada-Meio ambiente- Vento	13800	10	2536	93,17
607 2	2	2022	15734	1	186	2022254538	LZ1230499 9	1	3	11/02/2022 09:50	12/02/2022 18:13	Interna-Não programada-Meio ambiente- Vento	13800	6	2536	194,3 0
607 2	2	2022	15734	1	186	2022254538	LZ1230499 9	1	3	11/02/2022 19:16	12/02/2022 12:46	Interna-Não programada-Meio ambiente- Vento	13800	4	2536	69,95
607 2	2	2022	15734	1	186	2022254538	LZ1230499 9	1	3	11/02/2022 19:16	12/02/2022 17:35	Interna-Não programada-Meio ambiente- Vento	13800	6	2536	133,9 0
607 2	2	2022	14939	1	207	2022254539	24300196 75	1	3	11/02/2022 09:50	11/02/2022 20:57	Interna-Não programada-Meio ambiente- Vento	220	1	13745	11,10

607 2	2	2022	14955	1	384	2022254545	BG123041 95	1	3	11/02/2022 09:29	11/02/2022 12:52	Interna-Não programada-Meio ambiente- Vento	13800	7	5701	23,63
607 2	2	2022	14980	1	171	2022254546	SM123776 85	1	3	11/02/2022 09:51	11/02/2022 19:29	Interna-Não programada-Meio ambiente- Descarga Atmosférica	13800	7	13622	67,34
607 2	2	2022	14974	1	142	2022254550	10009070 140	1	3	11/02/2022 09:52	12/02/2022 11:14	Interna-Não programada-Meio ambiente- Vento	220	1	2036	25,37
607 2	2	2022	15748	1	188	2022254551	PR214197 72	1	3	11/02/2022 09:52	11/02/2022 12:37	Interna-Não programada-Meio ambiente- Descarga Atmosférica	220	1	11658	2,74
607 2	2	2022	14953	4	330	2022254556	PL2118973 7	1	3	11/02/2022 09:53	11/02/2022 15:11	Interna-Não programada-Meio ambiente- Vento	220	2	20496	10,59
607 2	2	2022	16480	5	386	2022254559	10005446 161	1	3	11/02/2022 09:54	11/02/2022 12:04	Interna-Não programada-Meio ambiente- Vento	220	1	25416	2,16
607 2	2	2022	14912	1	301	2022254562	31000709 4	1	3	11/02/2022 09:54	11/02/2022 12:58	Interna-Não programada-Meio ambiente- Vento	220	1	6746	3,06
607 2	2	2022	15743	1	26	2022254566	BG122293 09	1	3	11/02/2022 06:31	11/02/2022 20:56	Interna-Não programada-Meio ambiente- Descarga Atmosférica	13800	3	1533	43,23
607 2	2	2022	14933	2	102	2022254570	JA1125420 9	1	3	11/02/2022 16:36	11/02/2022 18:46	Interna-Não programada-Meio ambiente- Árvore ou Vegetação	220	59	19127	127,7 8
607 2	2	2022	14973	33	133	2022254574	38800014 04	1	3	11/02/2022 09:57	11/02/2022 20:26	Interna-Não programada-Meio ambiente- Vento	220	1	12011	10,48
607 2	2	2022	14962	1	151	2022254578	PK211093 84	1	3	11/02/2022 09:57	11/02/2022 15:58	Interna-Não programada-Meio ambiente- Descarga Atmosférica	220	1	15099	6,00
607 2	2	2022	14973	1	163	2022254581	RB212559 44	1	3	11/02/2022 09:58	11/02/2022 21:25	Interna-Não programada-Meio ambiente- Descarga Atmosférica	220	1	12011	11,45
607 2	2	2022	14918	1	262	2022254583	PS1109919 7	1	3	11/02/2022 09:00	11/02/2022 13:53	Interna-Não programada-Meio ambiente- Vento	220	197	33566	959,2 8
607 2	2	2022	14970	8	587	2022254586	RV122602 20	1	3	11/02/2022 07:05	11/02/2022 11:43	Interna-Não programada-Meio ambiente- Descarga Atmosférica	13800	1	30388	4,63
607 2	2	2022	16493	1	388	2022254590	TJ2129017 1	1	3	11/02/2022 09:59	11/02/2022 21:25	Interna-Não programada-Meio ambiente- Vento	220	1	16284	11,42
607 2	2	2022	14980	2	495	2022254594	BX123944 06	1	3	11/02/2022 10:00	11/02/2022 22:10	Interna-Não programada-Meio ambiente- Vento	13800	12	13622	145,9 0
607 2	2	2022	16479	11	386	2022254596	28601756 42	1	3	11/02/2022 10:01	11/02/2022 17:11	Interna-Não programada-Meio ambiente- Vento	220	1	54545	7,16
607 2	2	2022	14867	2	11	2022254597	-	1	3	11/02/2022 09:38	11/02/2022 21:59	Interna-Não programada-Meio ambiente- Vento	13800	31	8210	383,0 5
607 2	2	2022	14867	2	11	2022254597	-	1	3	11/02/2022 14:57	11/02/2022 21:59	Interna-Não programada-Meio ambiente- Vento	13800	4	8210	28,11
607 2	2	2022	14934	32	480	2022254599	SX2141278 5	1	3	11/02/2022 10:01	12/02/2022 09:30	Interna-Não programada-Meio ambiente- Vento	220	2	7178	46,96
607 2	2	2022	15746	32	563	2022254602	NA112296 78	1	3	11/02/2022 10:01	11/02/2022 15:21	Interna-Não programada-Meio ambiente- Vento	220	1	10293	5,32
607 2	2	2022	15749	34	173	2022254604	SG122017 78	1	3	11/02/2022 07:09	11/02/2022 13:34	Interna-Não programada-Meio ambiente- Vento	34500	2	14745	12,83
607 2	2	2022	16487	2	63	2022254605	11054967	1	3	11/02/2022 10:02	11/02/2022 14:42	Interna-Não programada-Meio ambiente- Vento	220	1	42291	4,66
607 2	2	2022	14934	30	103	2022254610	10020171 216	1	3	11/02/2022 10:04	12/02/2022 14:45	Interna-Não programada-Meio ambiente- Descarga Atmosférica	220	1	7178	28,69
607 2	2	2022	14907	2	58	2022254614	16295377	1	3	11/02/2022 10:04	11/02/2022 14:20	Interna-Não programada-Meio ambiente- Vento	220	1	45011	4,25
607 2	2	2022	14962	31	151	2022254616	PK214745 03	1	3	11/02/2022 10:05	11/02/2022 11:35	Interna-Não programada-Meio ambiente- Vento	220	1	15099	1,50
607 2	2	2022	14889	1	308	2022254617	NE210827 65	1	3	11/02/2022 10:05	11/02/2022 11:32	Interna-Não programada-Meio ambiente- Vento	220	2	20733	2,90
607 2	2	2022	14938	1	105	2022254624	12900851 50	1	3	11/02/2022 10:06	11/02/2022 12:37	Interna-Não programada-Meio ambiente- Vento	220	1	13698	2,53

607 2	2	2022	14931	4	98	2022254626	69009139 4	1	3	11/02/2022 10:06	12/02/2022 09:35	Interna-Não programada-Meio ambiente- Vento	220	1	19525	23,48
607 2	2	2022	14860	1	198	2022254629	48000120 0	1	3	11/02/2022 10:06	12/02/2022 03:44	Interna-Não programada-Meio ambiente- Vento	220	1	27742	17,62
607 2	2	2022	14865	1	128	2022254631	PL1200009 7	1	3	11/02/2022 08:32	11/02/2022 11:26	Interna-Não programada-Meio ambiente- Descarga Atmosférica	13800	12	17672	34,66
607 2	2	2022	15749	35	173	2022254641	CX213422 55	1	3	11/02/2022 10:08	12/02/2022 08:26	Interna-Não programada-Meio ambiente- Vento	220	1	14745	22,28
607 2	2	2022	14980	2	171	2022254644	SM120000 68	1	3	11/02/2022 06:45	11/02/2022 14:13	Interna-Não programada-Meio ambiente- Árvore ou Vegetação	13800	2	13622	14,90
607 2	2	2022	14923	1	309	2022254647	JP1207445 9	1	3	11/02/2022 09:47	11/02/2022 14:08	Interna-Não programada-Meio ambiente- Descarga Atmosférica	13800	8	32903	34,68
607 2	2	2022	14972	2	363	2022254651	JS2129673 8	1	3	11/02/2022 10:10	11/02/2022 11:00	Interna-Não programada-Meio ambiente- Vento	220	1	2349	0,83
607 2	2	2022	14883	1	32	2022254656	CN113318 85	1	3	11/02/2022 10:10	11/02/2022 12:52	Interna-Não programada-Meio ambiente- Vento	220	35	19889	93,98
607 2	2	2022	14956	1	242	2022254659	PW213029 54	1	3	11/02/2022 10:11	11/02/2022 21:29	Interna-Não programada-Meio ambiente- Descarga Atmosférica	220	1	32677	11,30
607 2	2	2022	14962	1	151	2022254662	PK210797 47	1	3	11/02/2022 10:11	11/02/2022 15:45	Interna-Não programada-Meio ambiente- Vento	220	1	15099	5,56
607 2	2	2022	15732	1	220	2022254664	HD214028 10	1	3	11/02/2022 10:12	11/02/2022 14:48	Interna-Não programada-Meio ambiente- Descarga Atmosférica	220	1	15615	4,61
607 2	2	2022	14858	4	373	2022254665	LA184017 48TS	1	3	11/02/2022 10:12	11/02/2022 15:04	Interna-Não programada-Meio ambiente- Vento	13800	64	67116	311,8 0
607 2	2	2022	14858	4	373	2022254665	LA184017 48TS	1	3	11/02/2022 10:12	11/02/2022 16:08	Interna-Não programada-Meio ambiente- Vento	13800	41	67116	243,3 1
607 2	2	2022	14858	4	373	2022254665	LA184017 48TS	1	3	11/02/2022 10:12	11/02/2022 18:04	Interna-Não programada-Meio ambiente- Vento	13800	78	67116	613,4 5
607 2	2	2022	14858	4	373	2022254665	LA184017 48TS	1	3	11/02/2022 10:12	11/02/2022 18:31	Interna-Não programada-Meio ambiente- Vento	13800	63	67116	524,5 8
607 2	2	2022	14858	4	373	2022254665	LA184017 48TS	1	3	11/02/2022 10:12	11/02/2022 18:48	Interna-Não programada-Meio ambiente- Vento	13800	1	67116	8,59
607 2	2	2022	16479	10	386	2022254666	28600701 57	1	3	11/02/2022 10:12	11/02/2022 12:40	Interna-Não programada-Meio ambiente- Vento	220	1	54545	2,46
607 2	2	2022	14979	2	202	2022254673	50004703 0	1	3	11/02/2022 10:13	11/02/2022 17:40	Interna-Não programada-Meio ambiente- Vento	220	1	17358	7,44
607 2	2	2022	14862	5	5	2022254682	20363965	1	3	11/02/2022 10:14	11/02/2022 12:42	Interna-Não programada-Meio ambiente- Vento	220	1	24199	2,45
607 2	2	2022	14923	2	371	2022254707	MO12165 608	1	3	11/02/2022 10:09	11/02/2022 16:33	Interna-Não programada-Meio ambiente- Descarga Atmosférica	13800	18	32903	114,9 6
607 2	2	2022	14985	3	180	2022254709	UR120500 99	1	3	11/02/2022 10:19	11/02/2022 13:30	Interna-Não programada-Meio ambiente- Vento	13800	2	24135	6,34
607 2	2	2022	14984	5	176	2022254711	TR120874 90	1	3	11/02/2022 09:30	11/02/2022 11:38	Interna-Não programada-Meio ambiente- Vento	13800	379	43080	803,8 0
607 2	2	2022	14981	9	498	2022254714	10028196 480	1	3	11/02/2022 10:20	11/02/2022 16:48	Interna-Não programada-Meio ambiente- Vento	220	1	54589	6,46
607 2	2	2022	14980	1	171	2022254718	10032066 749	1	3	11/02/2022 10:20	13/02/2022 10:25	Interna-Não programada-Meio ambiente- Vento	220	1	13622	48,08
607 2	2	2022	14943	3	197	2022254719	IH1223036 3	1	3	11/02/2022 08:19	11/02/2022 14:00	Interna-Não programada-Meio ambiente- Descarga Atmosférica	13800	6	14352	34,02
607 2	2	2022	16479	11	386	2022254721	28601785 52	1	3	11/02/2022 10:21	11/02/2022 14:39	Interna-Não programada-Meio ambiente- Vento	220	1	54545	4,29
607 2	2	2022	14931	2	98	2022254724	10000820 081	1	3	11/02/2022 10:22	12/02/2022 07:45	Interna-Não programada-Meio ambiente- Vento	220	1	19525	21,38
607 2	2	2022	14933	1	102	2022254726	JA1208457 3	1	3	11/02/2022 10:23	11/02/2022 16:31	Interna-Não programada-Meio ambiente- Vento	13800	2	19127	12,26

607 2	2	2022	14978	33	216	2022254727	TL2120562 0	1	3	11/02/2022 10:23	11/02/2022 12:32	Interna-Não programada-Meio ambiente- Vento	220	1	8736	2,15
607 2	2	2022	16474	13	61	2022254730	GN120005 42	1	3	11/02/2022 09:01	11/02/2022 11:57	Interna-Não programada-Meio ambiente- Vento	13800	262	18066	768,1 0
607 2	2	2022	15733	33	347	2022254731	-	1	3	11/02/2022 10:22	11/02/2022 17:41	Interna-Não programada-Meio ambiente- Vento	34500	3	17588	21,94
607 2	2	2022	15733	33	347	2022254731	-	1	3	11/02/2022 10:22	11/02/2022 17:59	Interna-Não programada-Meio ambiente- Vento	34500	1	17588	7,61
607 2	2	2022	15741	16	420	2022254733	20020039 2	1	3	11/02/2022 10:24	11/02/2022 13:52	Interna-Não programada-Meio ambiente- Vento	220	1	84980	3,46
607 2	2	2022	14877	31	25	2022254734	BT213600 27	1	3	11/02/2022 10:24	11/02/2022 23:15	Interna-Não programada-Meio ambiente- Descarga Atmosférica	220	1	7423	12,84
607 2	2	2022	14978	2	492	2022254741	FA121068 14	1	3	11/02/2022 10:26	12/02/2022 02:26	Interna-Não programada-Meio ambiente- Descarga Atmosférica	13800	2	8736	31,99
607 2	2	2022	16491	2	335	2022254743	CO122060 21	1	3	11/02/2022 06:43	11/02/2022 14:24	Interna-Não programada-Meio ambiente- Descarga Atmosférica	13800	39	17541	299,5 1
607 2	2	2022	16476	12	453	2022254746	17123744	1	3	11/02/2022 10:27	12/02/2022 08:41	Interna-Não programada-Meio ambiente- Vento	220	1	33521	22,22
607 2	2	2022	14968	33	327	2022254748	TD123409 80	1	3	11/02/2022 10:28	11/02/2022 19:08	Interna-Não programada-Meio ambiente- Descarga Atmosférica	34500	1	10404	8,67
607 2	2	2022	15741	11	420	2022254751	10034991 067	1	3	11/02/2022 10:28	11/02/2022 13:30	Interna-Não programada-Meio ambiente- Vento	220	1	84980	3,03
607 2	2	2022	14956	2	242	2022254756	MY113482 72	1	3	11/02/2022 10:29	11/02/2022 20:02	Interna-Não programada-Meio ambiente- Descarga Atmosférica	220	1	32677	9,54
607 2	2	2022	14980	2	171	2022254757	BX211654 50	1	3	11/02/2022 10:29	12/02/2022 10:29	Interna-Não programada-Meio ambiente- Descarga Atmosférica	220	2	13622	47,97
607 2	2	2022	14963	33	152	2022254769	TB212835 21	1	3	11/02/2022 10:32	13/02/2022 07:29	Interna-Não programada-Meio ambiente- Descarga Atmosférica	220	1	27563	44,95
607 2	2	2022	15731	1	36	2022254782	SW110767 43	1	3	11/02/2022 14:20	11/02/2022 16:23	Interna-Não programada-Meio ambiente- Árvore ou Vegetação	220	12	4549	24,60
607 2	2	2022	14977	1	539	2022254789	PV120981 04	1	3	11/02/2022 10:35	11/02/2022 12:47	Interna-Não programada-Meio ambiente- Vento	13800	25	6302	54,76
607 2	2	2022	14977	1	539	2022254789	PV120981 04	1	3	11/02/2022 10:35	11/02/2022 19:40	Interna-Não programada-Meio ambiente- Vento	13800	1	6302	9,07
607 2	2	2022	14904	34	283	2022254791	AQ210687 81	1	3	11/02/2022 10:36	11/02/2022 19:00	Interna-Não programada-Meio ambiente- Descarga Atmosférica	220	1	11676	8,40
607 2	2	2022	16476	7	453	2022254793	14564865	1	3	11/02/2022 10:36	12/02/2022 08:19	Interna-Não programada-Meio ambiente- Vento	220	1	33521	21,71
607 2	2	2022	16475	2	453	2022254798	-	1	3	11/02/2022 10:38	11/02/2022 13:45	Interna-Não programada-Meio ambiente- Vento	13800	1	49215	3,12
607 2	2	2022	14928	1	91	2022254800	10017796 189	1	3	11/02/2022 10:38	11/02/2022 17:44	Interna-Não programada-Meio ambiente- Vento	220	1	12002	7,10
607 2	2	2022	16491	2	300	2022254802	TV120061 52	1	3	11/02/2022 10:39	11/02/2022 13:50	Interna-Não programada-Meio ambiente- Descarga Atmosférica	13800	3	17541	9,51
607 2	2	2022	15734	2	394	2022254806	KR211684 99	1	3	11/02/2022 10:40	11/02/2022 14:57	Interna-Não programada-Meio ambiente- Descarga Atmosférica	220	3	2536	12,84
607 2	2	2022	14956	31	261	2022254812	MY212096 94	1	3	11/02/2022 10:42	12/02/2022 10:49	Interna-Não programada-Meio ambiente- Vento	220	1	32677	24,11
607 2	2	2022	14934	32	480	2022254816	JT2135887 7	1	3	11/02/2022 10:42	11/02/2022 12:35	Interna-Não programada-Meio ambiente- Vento	220	1	7178	1,87
607 2	2	2022	14985	31	180	2022254820	NQ122375 24	1	3	11/02/2022 10:43	11/02/2022 14:00	Interna-Não programada-Meio ambiente- Vento	34500	5	24135	16,34
607 2	2	2022	16478	1	350	2022254824	AO212774 06	1	3	11/02/2022 10:44	11/02/2022 16:51	Interna-Não programada-Meio ambiente- Árvore ou Vegetação	220	1	8706	6,10
607 2	2	2022	14989	3	80	2022254825	10027423 040	1	3	11/02/2022 10:45	11/02/2022 21:50	Interna-Não programada-Meio ambiente- Vento	220	1	24059	11,08

607 2	2	2022	14951	31	137	2022254826	99800060 61	1	3	11/02/2022 10:45	11/02/2022 17:58	Interna-Não programada-Meio ambiente- Vento	220	1	15050	7,21
607 2	2	2022	14907	1	58	2022254827	12428103	1	3	11/02/2022 10:45	11/02/2022 14:20	Interna-Não programada-Meio ambiente- Vento	220	1	45011	3,57
607 2	2	2022	16491	2	473	2022254828	BS121661 83	1	3	11/02/2022 10:45	11/02/2022 13:26	Interna-Não programada-Meio ambiente- Descarga Atmosférica	13800	2	17541	5,34
607 2	2	2022	14889	2	263	2022254830	OU210611 76	1	3	11/02/2022 10:46	11/02/2022 21:09	Interna-Não programada-Meio ambiente- Vento	220	1	20733	10,37
607 2	2	2022	14978	32	216	2022254831	JL2133197 7	1	3	11/02/2022 10:46	11/02/2022 12:58	Interna-Não programada-Meio ambiente- Vento	220	1	8736	2,19
607 2	2	2022	14890	1	506	2022254833	CT122663 14	1	3	11/02/2022 10:47	11/02/2022 19:51	Interna-Não programada-Meio ambiente- Descarga Atmosférica	13800	2	47064	18,13
607 2	2	2022	14956	5	581	2022254836	13901133 50	1	3	11/02/2022 10:47	12/02/2022 02:40	Interna-Não programada-Meio ambiente- Vento	220	1	32677	15,87
607 2	2	2022	14879	34	27	2022254840	CC210842 35	1	3	11/02/2022 10:48	11/02/2022 12:11	Interna-Não programada-Meio ambiente- Vento	220	1	28945	1,38
607 2	2	2022	14970	7	587	2022254841	RV114022 15	1	3	11/02/2022 09:14	11/02/2022 12:32	Interna-Não programada-Meio ambiente- Vento	220	63	30388	207,6 0
607 2	2	2022	14969	6	160	2022254846	10002575 424	1	3	11/02/2022 10:49	11/02/2022 20:46	Interna-Não programada-Meio ambiente- Vento	220	1	40768	9,94
607 2	2	2022	14921	1	169	2022254850	PU211417 01	1	3	11/02/2022 10:50	11/02/2022 14:01	Interna-Não programada-Meio ambiente- Vento	220	1	11891	3,18
607 2	2	2022	14969	8	160	2022254851	RV211058 39	1	3	11/02/2022 10:50	12/02/2022 08:03	Interna-Não programada-Meio ambiente- Vento	220	1	40768	21,21
607 2	2	2022	14920	2	334	2022254852	NV120001 23LD	1	3	11/02/2022 07:19	11/02/2022 23:22	Interna-Não programada-Meio ambiente- Vento	13800	112	14563	1797, 54
607 2	2	2022	14920	2	334	2022254852	NV120001 23LD	1	3	11/02/2022 23:08	11/02/2022 23:20	Interna-Não programada-Meio ambiente- Vento	13800	585	14563	115,7 0
607 2	2	2022	14889	2	359	2022254859	IO2121565 5	1	3	11/02/2022 10:51	11/02/2022 20:39	Interna-Não programada-Meio ambiente- Descarga Atmosférica	220	1	20733	9,79
607 2	2	2022	14916	31	209	2022254868	GH122539 52	1	3	11/02/2022 09:24	11/02/2022 12:23	Interna-Não programada-Meio ambiente- Descarga Atmosférica	34500	1	19254	2,98
607 2	2	2022	15742	4	99	2022254871	10002051 093	1	3	11/02/2022 10:54	11/02/2022 16:00	Interna-Não programada-Meio ambiente- Vento	220	1	23634	5,10
607 2	2	2022	14924	30	88	2022254874	IX2116837 1	1	3	11/02/2022 10:55	11/02/2022 23:58	Interna-Não programada-Meio ambiente- Vento	220	2	10061	26,10
607 2	2	2022	14943	3	197	2022254875	IH1842841 4TS	1	3	11/02/2022 10:55	11/02/2022 14:52	Interna-Não programada-Meio ambiente- Descarga Atmosférica	13800	83	14352	327,7 3
607 2	2	2022	16491	1	17	2022254876	FR211260 66	1	3	11/02/2022 10:55	12/02/2022 08:54	Interna-Não programada-Meio ambiente- Vento	220	1	17541	21,98
607 2	2	2022	14896	1	524	2022254878	SQ123262 32	1	3	11/02/2022 10:55	12/02/2022 00:50	Interna-Não programada-Meio ambiente- Vento	13800	15	4316	208,6 3
607 2	2	2022	14938	1	134	2022254879	FN210193 85	1	3	11/02/2022 10:55	11/02/2022 13:10	Interna-Não programada-Meio ambiente- Descarga Atmosférica	220	1	13698	2,25
607 2	2	2022	14934	2	407	2022254880	JT2127595 9	1	3	11/02/2022 10:56	11/02/2022 17:42	Interna-Não programada-Meio ambiente- Descarga Atmosférica	220	1	7178	6,76
607 2	2	2022	16484	32	570	2022254881	28400048 78	1	3	11/02/2022 10:56	12/02/2022 13:12	Interna-Não programada-Meio ambiente- Vento	220	1	6592	26,28
607 2	2	2022	14979	2	202	2022254884	50001039 0	1	3	11/02/2022 10:56	11/02/2022 18:52	Interna-Não programada-Meio ambiente- Vento	220	1	17358	7,93
607 2	2	2022	14894	1	204	2022254885	22000326 9	1	3	11/02/2022 10:56	11/02/2022 13:18	Interna-Não programada-Meio ambiente- Vento	220	1	18174	2,36
607 2	2	2022	14881	2	30	2022254893	CP120750 32	1	3	11/02/2022 07:03	11/02/2022 13:20	Interna-Não programada-Meio ambiente- Descarga Atmosférica	13800	10	11833	62,82
607 2	2	2022	14985	3	180	2022254895	UR210034 04	1	3	11/02/2022 10:59	11/02/2022 14:10	Interna-Não programada-Meio ambiente- Vento	220	1	24135	3,18

607 2	2	2022	14928	2	91	2022254901	10001286 259	1	3	11/02/2022 11:00	11/02/2022 15:09	Interna-Não programada-Meio ambiente- Vento	220	1	12002	4,14
607 2	2	2022	14944	1	294	2022254906	MR121332 55	1	3	11/02/2022 08:39	11/02/2022 13:23	Interna-Não programada-Meio ambiente- Vento	13800	12	24138	56,79
607 2	2	2022	14918	1	472	2022254907	PS1223222 9	1	3	11/02/2022 09:57	11/02/2022 19:44	Interna-Não programada-Meio ambiente- Descarga Atmosférica	13800	7	33566	68,45
607 2	2	2022	14894	2	204	2022254909	PV211237 38	1	3	11/02/2022 11:01	12/02/2022 11:00	Interna-Não programada-Meio ambiente- Descarga Atmosférica	220	1	18174	23,98
607 2	2	2022	14970	7	587	2022254911	63040564 5	1	3	11/02/2022 11:01	11/02/2022 21:35	Interna-Não programada-Meio ambiente- Vento	220	1	30388	10,56
607 2	2	2022	14894	2	204	2022254912	GE211359 65	1	3	11/02/2022 11:01	11/02/2022 11:58	Interna-Não programada-Meio ambiente- Descarga Atmosférica	220	1	18174	0,94
607 2	2	2022	14978	2	492	2022254918	FA210855 94	1	3	11/02/2022 11:03	12/02/2022 01:15	Interna-Não programada-Meio ambiente- Vento	220	1	8736	14,19
607 2	2	2022	15746	32	563	2022254919	MH112748 63	1	3	11/02/2022 11:03	11/02/2022 18:51	Interna-Não programada-Meio ambiente- Vento	220	1	10293	7,78
607 2	2	2022	14981	9	498	2022254925	14375205	1	3	11/02/2022 11:05	12/02/2022 00:06	Interna-Não programada-Meio ambiente- Vento	220	1	54589	13,01
607 2	2	2022	14890	3	34	2022254926	19902322 71	1	3	11/02/2022 11:05	11/02/2022 19:57	Interna-Não programada-Meio ambiente- Vento	220	1	47064	8,86
607 2	2	2022	14862	1	20	2022254932	AA123902 20	1	3	11/02/2022 11:05	12/02/2022 08:39	Interna-Não programada-Meio ambiente- Descarga Atmosférica	13800	7	24199	150,8 6
607 2	2	2022	14934	2	407	2022254933	JT1208048 3	1	3	11/02/2022 06:56	11/02/2022 19:13	Interna-Não programada-Meio ambiente- Vento	13800	12	7178	147,3 0
607 2	2	2022	14881	2	30	2022254936	CP122593 79	1	3	11/02/2022 09:21	11/02/2022 15:15	Interna-Não programada-Meio ambiente- Descarga Atmosférica	13800	2	11833	11,79
607 2	2	2022	15737	12	59	2022254939	13485295	1	3	11/02/2022 11:06	11/02/2022 16:51	Interna-Não programada-Meio ambiente- Vento	220	1	19189	5,74
607 2	2	2022	14879	35	27	2022254947	CC213058 51	1	3	11/02/2022 11:08	11/02/2022 23:07	Interna-Não programada-Meio ambiente- Descarga Atmosférica	220	1	28945	11,97
607 2	2	2022	14951	2	137	2022254948	PB123829 38	1	3	11/02/2022 10:08	11/02/2022 16:05	Interna-Não programada-Meio ambiente- Vento	13800	6	15050	35,68
607 2	2	2022	15727	1	322	2022254949	BV122103 50	1	3	11/02/2022 10:17	11/02/2022 18:03	Interna-Não programada-Meio ambiente- Descarga Atmosférica	13800	12	12881	93,08
607 2	2	2022	14962	32	151	2022254952	PK213079 51	1	3	11/02/2022 11:09	11/02/2022 15:06	Interna-Não programada-Meio ambiente- Descarga Atmosférica	220	1	15099	3,95
607 2	2	2022	14885	9	61	2022254958	GN110023 04	1	3	11/02/2022 10:38	11/02/2022 12:41	Interna-Não programada-Meio ambiente- Vento	220	143	34928	292,9 5
607 2	2	2022	14956	2	581	2022254962	10016097 317	1	3	11/02/2022 11:10	12/02/2022 00:08	Interna-Não programada-Meio ambiente- Vento	220	1	32677	12,95
607 2	2	2022	14962	31	151	2022254971	CQ122234 43	1	3	11/02/2022 11:12	12/02/2022 08:03	Interna-Não programada-Meio ambiente- Descarga Atmosférica	34500	4	15099	83,39
607 2	2	2022	15746	2	563	2022254973	NA211229 94	1	3	11/02/2022 11:12	11/02/2022 20:35	Interna-Não programada-Meio ambiente- Vento	220	1	10293	9,38
607 2	2	2022	14921	32	8	2022254974	IY1239295 0	1	3	11/02/2022 11:12	12/02/2022 08:03	Interna-Não programada-Meio ambiente- Vento	34500	2	11891	41,71
607 2	2	2022	15747	5	148	2022254975	PR123931 58LD	1	3	11/02/2022 11:12	11/02/2022 17:41	Interna-Não programada-Meio ambiente- Vento	13800	236	14836	1531, 18
607 2	2	2022	15747	5	148	2022254975	PR123931 58LD	1	3	11/02/2022 17:25	11/02/2022 17:41	Interna-Não programada-Meio ambiente- Vento	13800	971	14836	269,9 9
607 2	2	2022	15745	7	103	2022254978	JT2121433 7	1	3	11/02/2022 11:12	11/02/2022 23:05	Interna-Não programada-Meio ambiente- Vento	220	1	20583	11,87
607 2	2	2022	14939	1	47	2022254981	MQ21248 567	1	3	11/02/2022 11:13	12/02/2022 09:45	Interna-Não programada-Meio ambiente- Descarga Atmosférica	220	1	13745	22,52
607 2	2	2022	16490	2	59	2022254985	10027563 730	1	3	11/02/2022 11:14	11/02/2022 19:46	Interna-Não programada-Meio ambiente- Vento	220	1	21630	8,53

607 2	2	2022	14902	4	49	2022254993	90000313 3	1	3	11/02/2022 11:15	12/02/2022 02:02	Interna-Não programada-Meio ambiente- Vento	220	1	5251	14,77
607 2	2	2022	14924	33	88	2022254994	IB1222016 2	1	3	11/02/2022 11:13	11/02/2022 19:39	Interna-Não programada-Meio ambiente- Descarga Atmosférica	34500	4	10061	33,73
607 2	2	2022	14953	4	330	2022255003	PL2108529 8	1	3	11/02/2022 11:18	11/02/2022 14:49	Interna-Não programada-Meio ambiente- Vento	220	1	20496	3,51
607 2	2	2022	14908	10	58	2022255012	16587467	1	3	11/02/2022 11:20	11/02/2022 13:15	Interna-Não programada-Meio ambiente- Vento	220	1	44499	1,92
607 2	2	2022	14953	4	330	2022255013	59001149 2	1	3	11/02/2022 11:20	12/02/2022 12:58	Interna-Não programada-Meio ambiente- Vento	220	1	20496	25,63
607 2	2	2022	14976	2	569	2022255017	SU113246 97	1	3	11/02/2022 11:20	11/02/2022 12:20	Interna-Não programada-Meio ambiente- Descarga Atmosférica	220	197	3327	194,1 5
607 2	2	2022	14984	2	176	2022255018	TR212074 07	1	3	11/02/2022 11:21	11/02/2022 21:50	Interna-Não programada-Meio ambiente- Vento	220	1	43080	10,48
607 2	2	2022	14940	1	6	2022255021	10013569 560	1	3	11/02/2022 11:21	11/02/2022 19:01	Interna-Não programada-Meio ambiente- Vento	220	1	107006	7,65
607 2	2	2022	14966	11	57	2022255023	15386624	1	3	11/02/2022 11:21	11/02/2022 21:41	Interna-Não programada-Meio ambiente- Vento	220	1	31580	10,32
607 2	2	2022	16483	31	385	2022255025	RQ120630 69	1	3	11/02/2022 11:16	11/02/2022 14:42	Interna-Não programada-Meio ambiente- Vento	34500	8	7465	27,40
607 2	2	2022	14920	1	96	2022255026	IX1844907 1TS	1	3	11/02/2022 11:18	11/02/2022 13:12	Interna-Não programada-Meio ambiente- Descarga Atmosférica	13800	15	14563	28,49
607 2	2	2022	14970	8	587	2022255029	RV212606 71	1	3	11/02/2022 11:23	11/02/2022 18:48	Interna-Não programada-Meio ambiente- Vento	220	1	30388	7,41
607 2	2	2022	15740	6	420	2022255030	10029183 845	1	3	11/02/2022 11:23	11/02/2022 14:48	Interna-Não programada-Meio ambiente- Vento	220	1	51039	3,41
607 2	2	2022	14920	2	96	2022255032	11002488 6	1	3	11/02/2022 11:24	12/02/2022 09:00	Interna-Não programada-Meio ambiente- Vento	220	1	14563	21,59
607 2	2	2022	14938	32	105	2022255034	JR2133173 0	1	3	11/02/2022 11:24	11/02/2022 16:43	Interna-Não programada-Meio ambiente- Descarga Atmosférica	220	1	13698	5,31
607 2	2	2022	16483	1	375	2022255041	AL210002 53	1	3	11/02/2022 11:26	12/02/2022 02:23	Interna-Não programada-Meio ambiente- Vento	220	1	7465	14,95
607 2	2	2022	14978	1	492	2022255044	FA184555 23TS	1	3	11/02/2022 10:33	11/02/2022 20:20	Interna-Não programada-Meio ambiente- Vento	13800	51	8736	498,6 5
607 2	2	2022	14963	33	152	2022255051	UC211636 17	1	3	11/02/2022 11:28	11/02/2022 15:08	Interna-Não programada-Meio ambiente- Descarga Atmosférica	220	4	27563	14,62
607 2	2	2022	16477	2	75	2022255054	71003124 5	1	3	11/02/2022 11:29	11/02/2022 23:53	Interna-Não programada-Meio ambiente- Vento	220	1	7237	12,39
607 2	2	2022	14957	1	145	2022255056	PG212117 58	1	3	11/02/2022 11:29	11/02/2022 22:06	Interna-Não programada-Meio ambiente- Vento	220	1	4524	10,61
607 2	2	2022	15749	31	173	2022255059	UP120674 11	1	3	11/02/2022 06:57	11/02/2022 18:01	Interna-Não programada-Meio ambiente- Descarga Atmosférica	34500	89	14745	984,8 6
607 2	2	2022	16478	2	350	2022255061	68002225 9	1	3	11/02/2022 11:31	11/02/2022 14:47	Interna-Não programada-Meio ambiente- Vento	220	1	8706	3,26
607 2	2	2022	14981	1	498	2022255068	10025162 584	1	3	11/02/2022 11:33	11/02/2022 14:39	Interna-Não programada-Meio ambiente- Vento	220	1	54589	3,09
607 2	2	2022	14889	1	308	2022255069	NE211434 57	1	3	11/02/2022 11:33	11/02/2022 14:46	Interna-Não programada-Meio ambiente- Vento	220	1	20733	3,21
607 2	2	2022	14886	2	326	2022255073	UR212130 95	1	3	11/02/2022 11:34	12/02/2022 11:30	Interna-Não programada-Meio ambiente- Descarga Atmosférica	220	1	5536	23,93
607 2	2	2022	14989	1	80	2022255081	30153049	1	3	11/02/2022 11:36	12/02/2022 00:00	Interna-Não programada-Meio ambiente- Vento	220	1	24059	12,39
607 2	2	2022	14921	3	8	2022255093	24400563 58	1	3	11/02/2022 11:38	11/02/2022 22:28	Interna-Não programada-Meio ambiente- Vento	220	1	11891	10,82
607 2	2	2022	14938	33	105	2022255098	JR1225981 8	1	3	11/02/2022 11:39	11/02/2022 18:26	Interna-Não programada-Meio ambiente- Descarga Atmosférica	34500	2	13698	13,55

607 2	2	2022	14942	5	233	2022255100	12605700	1	3	11/02/2022 11:39	11/02/2022 15:51	Interna-Não programada-Meio ambiente-Vento	220	1	53697	4,18
607 2	2	2022	14916	1	343	2022255106	1620017432	1	3	11/02/2022 11:41	11/02/2022 15:40	Interna-Não programada-Meio ambiente-Vento	220	1	19254	3,98
607 2	2	2022	14890	4	34	2022255107	1990060307	1	3	11/02/2022 11:41	11/02/2022 15:42	Interna-Não programada-Meio ambiente-Vento	220	1	47064	4,00
607 2	2	2022	14923	2	87	2022255112	IS12028034	1	3	11/02/2022 11:06	11/02/2022 12:50	Interna-Não programada-Meio ambiente-Descarga Atmosférica	13800	20	32903	34,56
607 2	2	2022	14970	7	587	2022255120	630255222	1	3	11/02/2022 11:43	12/02/2022 08:20	Interna-Não programada-Meio ambiente-Vento	220	1	30388	20,61
607 2	2	2022	14922	2	83	2022255130	IP12241882	1	3	11/02/2022 11:45	11/02/2022 16:36	Interna-Não programada-Meio ambiente-Descarga Atmosférica	13800	4	10659	19,38
607 2	2	2022	14942	6	233	2022255132	16776896	1	3	11/02/2022 11:45	11/02/2022 23:53	Interna-Não programada-Meio ambiente-Vento	220	1	53697	12,12
607 2	2	2022	16478	2	350	2022255136	680017537	1	3	11/02/2022 11:46	11/02/2022 16:46	Interna-Não programada-Meio ambiente-Vento	220	1	8706	4,99
607 2	2	2022	16494	2	129	2022255141	2750088908	1	3	11/02/2022 11:48	12/02/2022 11:52	Interna-Não programada-Meio ambiente-Vento	220	1	17475	24,07
607 2	2	2022	15734	2	394	2022255142	KR21164883	1	3	11/02/2022 11:48	11/02/2022 15:13	Interna-Não programada-Meio ambiente-Vento	220	1	2536	3,41
607 2	2	2022	14963	3	152	2022255144	840111599	1	3	11/02/2022 11:48	11/02/2022 15:05	Interna-Não programada-Meio ambiente-Vento	220	1	27563	3,27
607 2	2	2022	15749	35	173	2022255147	GF21185408	1	3	11/02/2022 11:50	12/02/2022 00:13	Interna-Não programada-Meio ambiente-Vento	220	1	14745	12,38
607 2	2	2022	14916	31	209	2022255148	SD12192249	1	3	11/02/2022 08:00	11/02/2022 18:33	Interna-Não programada-Meio ambiente-Descarga Atmosférica	34500	14	19254	147,55
607 2	2	2022	14926	1	10	2022255154	AE21154156	1	3	11/02/2022 11:51	11/02/2022 23:26	Interna-Não Programada-Meio ambiente-Inundação	220	1	1898	11,57
607 2	2	2022	14987	2	236	2022255157	VN21060816	1	3	11/02/2022 11:52	11/02/2022 22:13	Interna-Não programada-Meio ambiente-Descarga Atmosférica	220	1	17538	10,34
607 2	2	2022	14939	31	47	2022255162	SE21053839	1	3	11/02/2022 11:54	11/02/2022 22:41	Interna-Não programada-Meio ambiente-Vento	220	1	13745	10,78
607 2	2	2022	14936	1	237	2022255181	AN11000202	1	3	11/02/2022 11:50	11/02/2022 13:36	Interna-Não programada-Meio ambiente-Vento	220	179	40763	314,34
607 2	2	2022	14873	2	456	2022255187	NQ12264564	1	3	11/02/2022 11:44	11/02/2022 17:15	Interna-Não programada-Meio ambiente-Árvore ou Vegetação	13800	12	6332	66,05
607 2	2	2022	14942	7	233	2022255188	14774689	1	3	11/02/2022 12:01	12/02/2022 00:55	Interna-Não programada-Meio ambiente-Vento	220	1	53697	12,89
607 2	2	2022	14869	1	494	2022255194	AK21311216	1	3	11/02/2022 12:02	11/02/2022 18:11	Interna-Não programada-Meio ambiente-Vento	220	1	4683	6,14
607 2	2	2022	14918	2	499	2022255200	1520013260	1	3	11/02/2022 12:04	11/02/2022 15:43	Interna-Não programada-Meio ambiente-Vento	220	1	33566	3,64
607 2	2	2022	14969	5	160	2022255204	630555072	1	3	11/02/2022 12:05	11/02/2022 22:52	Interna-Não programada-Meio ambiente-Vento	220	1	40768	10,78
607 2	2	2022	14864	6	344	2022255205	200502839	1	3	11/02/2022 12:05	11/02/2022 13:47	Interna-Não programada-Meio ambiente-Vento	220	1	31211	1,70
607 2	2	2022	14982	2	489	2022255206	CN12213849	1	3	11/02/2022 12:05	11/02/2022 17:30	Interna-Não programada-Meio ambiente-Descarga Atmosférica	13800	23	35708	124,44
607 2	2	2022	16481	2	574	2022255209	ZN12312225	1	3	11/02/2022 08:35	11/02/2022 23:22	Interna-Não programada-Meio ambiente-Descarga Atmosférica	13800	2	5702	29,55
607 2	2	2022	14876	1	23	2022255212	1250069650	1	3	11/02/2022 12:06	11/02/2022 13:51	Interna-Não programada-Meio ambiente-Vento	220	1	10279	1,75
607 2	2	2022	14904	31	283	2022255220	JL121268101	1	3	11/02/2022 12:08	12/02/2022 01:48	Interna-Não programada-Meio ambiente-Vento	220	1	11676	13,66
607 2	2	2022	14894	2	204	2022255222	PV18441559TS	1	3	11/02/2022 12:08	11/02/2022 16:41	Interna-Não programada-Meio ambiente-Vento	13800	5	18174	22,72

607 2	2	2022	14894	2	204	2022255222	PV184415 59TS	1	3	11/02/2022 12:08	12/02/2022 08:09	Interna-Não programada-Meio ambiente- Vento	13800	24	18174	480,1 9
607 2	2	2022	14894	2	204	2022255222	PV184415 59TS	1	3	11/02/2022 12:08	12/02/2022 08:44	Interna-Não programada-Meio ambiente- Vento	13800	5	18174	103,0 1
607 2	2	2022	14894	2	204	2022255222	PV184415 59TS	1	3	11/02/2022 12:08	12/02/2022 11:00	Interna-Não programada-Meio ambiente- Vento	13800	4	18174	91,43
607 2	2	2022	14894	2	204	2022255222	PV184415 59TS	1	3	11/02/2022 12:08	12/02/2022 11:42	Interna-Não programada-Meio ambiente- Vento	13800	1	18174	23,57
607 2	2	2022	14898	1	125	2022255228	27100276 47	1	3	11/02/2022 12:09	12/02/2022 02:14	Interna-Não programada-Meio ambiente- Vento	220	1	12563	14,07
607 2	2	2022	14863	3	5	2022255231	20489286	1	3	11/02/2022 12:10	11/02/2022 22:29	Interna-Não programada-Meio ambiente- Vento	220	1	86055	10,31
607 2	2	2022	14863	2	5	2022255237	20037077	1	3	11/02/2022 12:10	11/02/2022 14:21	Interna-Não programada-Meio ambiente- Vento	220	1	86055	2,17
607 2	2	2022	14968	1	265	2022255240	TD212467 38	1	3	11/02/2022 12:11	11/02/2022 18:36	Interna-Não programada-Meio ambiente- Descarga Atmosférica	220	6	10404	38,46
607 2	2	2022	15750	1	45	2022255253	10022833 712	1	3	11/02/2022 12:13	12/02/2022 03:48	Interna-Não programada-Meio ambiente- Vento	220	1	6351	15,58
607 2	2	2022	14985	31	180	2022255256	NQ213538 31	1	3	11/02/2022 12:13	11/02/2022 17:12	Interna-Não programada-Meio ambiente- Descarga Atmosférica	220	1	24135	4,98
607 2	2	2022	14908	10	58	2022255259	15176940	1	3	11/02/2022 12:13	11/02/2022 22:36	Interna-Não programada-Meio ambiente- Vento	220	1	44499	10,37
607 2	2	2022	14953	4	330	2022255261	10007419 200	1	3	11/02/2022 12:15	11/02/2022 20:06	Interna-Não programada-Meio ambiente- Vento	220	1	20496	7,85
607 2	2	2022	14863	7	5	2022255262	20887309	1	3	11/02/2022 12:15	12/02/2022 04:10	Interna-Não programada-Meio ambiente- Vento	220	1	86055	15,91
607 2	2	2022	15737	8	59	2022255275	GN120445 88	1	3	11/02/2022 12:00	11/02/2022 14:55	Interna-Não programada-Meio ambiente- Vento	13800	25	19189	72,58
607 2	2	2022	14956	32	261	2022255279	MY213034 55	1	3	11/02/2022 12:17	12/02/2022 11:27	Interna-Não programada-Meio ambiente- Descarga Atmosférica	220	1	32677	23,16
607 2	2	2022	14885	9	61	2022255281	16708301	1	3	11/02/2022 12:18	11/02/2022 14:24	Interna-Não programada-Meio ambiente- Vento	220	1	34928	2,10
607 2	2	2022	15739	11	62	2022255285	12845528	1	3	11/02/2022 12:18	11/02/2022 19:50	Interna-Não programada-Meio ambiente- Vento	220	1	46150	7,52
607 2	2	2022	14863	6	5	2022255293	AN213197 91	1	3	11/02/2022 12:20	12/02/2022 11:12	Interna-Não programada-Meio ambiente- Vento	220	3	86055	68,58
607 2	2	2022	14945	1	185	2022255302	AZ211433 39	1	3	11/02/2022 12:23	11/02/2022 14:26	Interna-Não programada-Meio ambiente- Descarga Atmosférica	220	1	9955	2,05
607 2	2	2022	14894	3	204	2022255304	PV113828 97	1	3	11/02/2022 12:11	11/02/2022 14:36	Interna-Não programada-Meio ambiente- Descarga Atmosférica	220	27	18174	64,94
607 2	2	2022	15738	2	62	2022255306	GN123378 84	1	3	11/02/2022 11:51	11/02/2022 13:30	Interna-Não programada-Meio ambiente- Vento	13800	763	39227	1248, 78
607 2	2	2022	15738	2	62	2022255306	GN123378 84	1	3	11/02/2022 11:51	11/02/2022 16:49	Interna-Não programada-Meio ambiente- Vento	13800	1	39227	4,95
607 2	2	2022	14906	3	56	2022255311	55012008 7	1	3	11/02/2022 12:25	11/02/2022 15:37	Interna-Não programada-Meio ambiente- Vento	220	1	31556	3,19
607 2	2	2022	14918	31	1	2022255315	FB122728 93	1	3	11/02/2022 12:26	11/02/2022 13:36	Interna-Não programada-Meio ambiente- Descarga Atmosférica	34500	9	33566	10,61
607 2	2	2022	15746	32	563	2022255316	NA212345 86	1	3	11/02/2022 12:26	11/02/2022 22:28	Interna-Não programada-Meio ambiente- Descarga Atmosférica	220	1	10293	10,02
607 2	2	2022	14925	1	88	2022255318	50105255	1	3	11/02/2022 12:27	12/02/2022 10:01	Interna-Não programada-Meio ambiente- Vento	220	1	18577	21,56
607 2	2	2022	14985	1	79	2022255339	HL110000 06	1	3	11/02/2022 12:31	12/02/2022 00:16	Interna-Não programada-Meio ambiente- Vento	220	119	24135	1397, 42
607 2	2	2022	14913	3	73	2022255346	14004330 5	1	3	11/02/2022 12:32	11/02/2022 17:32	Interna-Não programada-Meio ambiente- Vento	220	1	15972	4,99

607 2	2	2022	16493	1	107	2022255356	LB2136495 5	1	3	11/02/2022 12:33	11/02/2022 15:17	Interna-Não programada-Meio ambiente- Vento	220	2	16284	5,44
607 2	2	2022	14939	32	112	2022255368	CR122823 84	1	3	11/02/2022 12:35	11/02/2022 19:26	Interna-Não programada-Meio ambiente- Vento	34500	4	13745	27,39
607 2	2	2022	14939	32	112	2022255368	CR122823 84	1	3	11/02/2022 12:35	11/02/2022 21:49	Interna-Não programada-Meio ambiente- Vento	34500	1	13745	9,23
607 2	2	2022	14939	32	112	2022255368	CR122823 84	1	3	11/02/2022 12:35	12/02/2022 15:17	Interna-Não programada-Meio ambiente- Vento	34500	2	13745	53,38
607 2	2	2022	16475	2	453	2022255370	GN111907 02	1	3	11/02/2022 12:34	11/02/2022 14:11	Interna-Não programada-Meio ambiente- Vento	220	143	49215	229,2 0
607 2	2	2022	14978	33	216	2022255374	JL2127009 1	1	3	11/02/2022 12:36	11/02/2022 15:44	Interna-Não programada-Meio ambiente- Vento	220	1	8736	3,12
607 2	2	2022	15739	7	62	2022255380	17075075	1	3	11/02/2022 12:38	12/02/2022 01:18	Interna-Não programada-Meio ambiente- Vento	220	1	46150	12,65
607 2	2	2022	14952	2	380	2022255382	CP123749 78	1	3	11/02/2022 10:13	12/02/2022 01:27	Interna-Não programada-Meio ambiente- Vento	13800	3	2164	45,70
607 2	2	2022	14858	5	373	2022255389	48301436 43	1	3	11/02/2022 12:43	11/02/2022 16:57	Interna-Não programada-Meio ambiente- Vento	220	1	67116	4,22
607 2	2	2022	14879	2	29	2022255391	11400108 80	1	3	11/02/2022 12:44	11/02/2022 16:44	Interna-Não programada-Meio ambiente- Vento	220	1	28945	3,99
607 2	2	2022	15739	11	62	2022255410	13056311	1	3	11/02/2022 12:51	12/02/2022 09:44	Interna-Não programada-Meio ambiente- Vento	220	1	46150	20,88
607 2	2	2022	14968	2	305	2022255411	EU211526 82	1	3	11/02/2022 12:51	11/02/2022 21:48	Interna-Não programada-Meio ambiente- Descarga Atmosférica	220	2	10404	17,88
607 2	2	2022	16494	2	129	2022255413	10000522 110	1	3	11/02/2022 12:51	12/02/2022 06:33	Interna-Não programada-Meio ambiente- Descarga Atmosférica	220	1	17475	17,70
607 2	2	2022	15732	1	390	2022255419	BV211642 86	1	3	11/02/2022 12:53	11/02/2022 23:40	Interna-Não programada-Meio ambiente- Vento	220	1	15615	10,79
607 2	2	2022	14905	1	464	2022255421	13800028 89	1	3	11/02/2022 12:53	12/02/2022 01:25	Interna-Não programada-Meio ambiente- Descarga Atmosférica	220	1	5444	12,54
607 2	2	2022	14963	1	110	2022255424	FO212853 13	1	3	11/02/2022 11:00	11/02/2022 17:59	Interna-Não programada-Meio ambiente- Descarga Atmosférica	13800	10	27563	69,80
607 2	2	2022	16491	2	300	2022255429	PP122059 79	1	3	11/02/2022 12:54	12/02/2022 09:51	Interna-Não programada-Meio ambiente- Descarga Atmosférica	13800	2	17541	41,89
607 2	2	2022	14986	2	379	2022255433	UT210459 32	1	3	11/02/2022 12:54	11/02/2022 17:28	Interna-Não programada-Meio ambiente- Descarga Atmosférica	220	1	2117	4,56
607 2	2	2022	14953	33	330	2022255436	PL2138710 4	1	3	11/02/2022 12:55	11/02/2022 18:06	Interna-Não programada-Meio ambiente- Vento	220	1	20496	5,18
607 2	2	2022	16490	2	59	2022255438	10933281	1	3	11/02/2022 12:55	11/02/2022 18:52	Interna-Não programada-Meio ambiente- Vento	220	1	21630	5,94
607 2	2	2022	14894	2	40	2022255442	CB213570 51	1	3	11/02/2022 12:56	12/02/2022 04:18	Interna-Não programada-Meio ambiente- Vento	220	3	18174	46,08
607 2	2	2022	16494	3	129	2022255447	NQ213177 21	1	3	11/02/2022 12:56	12/02/2022 03:16	Interna-Não programada-Meio ambiente- Descarga Atmosférica	220	1	17475	14,32
607 2	2	2022	14956	34	261	2022255448	PW121030 63	1	3	11/02/2022 11:04	11/02/2022 18:38	Interna-Não programada-Meio ambiente- Descarga Atmosférica	34500	6	32677	45,36
607 2	2	2022	15747	5	148	2022255453	PR184549 26TS	1	3	11/02/2022 12:59	11/02/2022 16:38	Interna-Não programada-Meio ambiente- Descarga Atmosférica	13800	107	14836	389,4 2
607 2	2	2022	15747	5	148	2022255458	PR212728 59	1	3	11/02/2022 13:00	11/02/2022 15:18	Interna-Não programada-Meio ambiente- Descarga Atmosférica	220	1	14836	2,29
607 2	2	2022	14981	8	498	2022255471	SW121888 62	1	3	11/02/2022 10:51	11/02/2022 16:59	Interna-Não programada-Meio ambiente- Árvore ou Vegetação	13800	321	54589	1964, 07
607 2	2	2022	14981	8	498	2022255471	SW121888 62	1	3	11/02/2022 10:51	11/02/2022 20:50	Interna-Não programada-Meio ambiente- Árvore ou Vegetação	13800	113	54589	1126, 77
607 2	2	2022	15745	6	103	2022255478	29016103 4	1	3	11/02/2022 13:03	11/02/2022 21:15	Interna-Não programada-Meio ambiente- Vento	220	1	20583	8,19

607 2	2	2022	14942	11	233	2022255486	14176660	1	3	11/02/2022 13:04	12/02/2022 12:32	Interna-Não programada-Meio ambiente-Vento	220	1	53697	23,45
607 2	2	2022	15747	5	148	2022255487	PR21352300	1	3	11/02/2022 13:04	11/02/2022 20:57	Interna-Não programada-Meio ambiente-Vento	220	1	14836	7,87
607 2	2	2022	14862	32	2	2022255497	AA21130891	1	3	11/02/2022 13:08	11/02/2022 18:58	Interna-Não programada-Meio ambiente-Descarga Atmosférica	220	2	24199	11,66
607 2	2	2022	14916	1	76	2022255500	CH12091794LD	1	3	11/02/2022 13:08	11/02/2022 14:37	Interna-Não programada-Meio ambiente-Vento	13800	617	19254	905,45
607 2	2	2022	14873	1	18	2022255506	1150008055	1	3	11/02/2022 13:09	12/02/2022 10:53	Interna-Não programada-Meio ambiente-Vento	220	1	6332	21,72
607 2	2	2022	14984	8	176	2022255507	TR11121515	1	3	11/02/2022 13:10	11/02/2022 17:54	Interna-Não programada-Meio ambiente-Vento	220	60	43080	284,28
607 2	2	2022	14918	31	123	2022255508	IA12062299	1	3	11/02/2022 09:39	11/02/2022 15:33	Interna-Não programada-Meio ambiente-Vento	34500	13	33566	76,53
607 2	2	2022	14905	1	362	2022255509	BA21065925	1	3	11/02/2022 13:10	11/02/2022 20:36	Interna-Não programada-Meio ambiente-Descarga Atmosférica	220	1	5444	7,43
607 2	2	2022	15732	1	220	2022255513	180010621	1	3	11/02/2022 13:11	12/02/2022 00:10	Interna-Não Programada-Meio ambiente-Inundação	220	1	15615	10,98
607 2	2	2022	14924	1	306	2022255518	IC12027950	1	3	11/02/2022 12:32	12/02/2022 10:29	Interna-Não programada-Meio ambiente-Descarga Atmosférica	13800	29	10061	636,49
607 2	2	2022	15748	31	148	2022255520	UT12417470	1	3	11/02/2022 12:54	11/02/2022 16:10	Interna-Não programada-Meio ambiente-Descarga Atmosférica	34500	10	11658	32,56
607 2	2	2022	15729	6	245	2022255534	-	1	3	11/02/2022 12:57	11/02/2022 19:22	Interna-Não programada-Meio ambiente-Vento	13800	97	15247	621,64
607 2	2	2022	14923	1	369	2022255535	FN12199835	1	3	11/02/2022 13:16	11/02/2022 14:01	Interna-Não programada-Meio ambiente-Descarga Atmosférica	13800	4	32903	3,00
607 2	2	2022	14939	2	469	2022255544	10032536974	1	3	11/02/2022 13:19	12/02/2022 11:34	Interna-Não programada-Meio ambiente-Descarga Atmosférica	220	1	13745	22,25
607 2	2	2022	15749	31	173	2022255546	CX21280708	1	3	11/02/2022 13:20	12/02/2022 02:16	Interna-Não programada-Meio ambiente-Descarga Atmosférica	220	1	14745	12,93
607 2	2	2022	16484	33	570	2022255551	MV21230986	1	3	11/02/2022 13:20	12/02/2022 11:53	Interna-Não programada-Meio ambiente-Descarga Atmosférica	220	1	6592	22,54
607 2	2	2022	15745	5	103	2022255553	290040425	1	3	11/02/2022 13:20	11/02/2022 21:17	Interna-Não programada-Meio ambiente-Vento	220	1	20583	7,94
607 2	2	2022	14963	2	414	2022255555	PO11350140	1	3	11/02/2022 13:21	11/02/2022 21:53	Interna-Não programada-Meio ambiente-Descarga Atmosférica	220	1	27563	8,53
607 2	2	2022	14956	2	242	2022255561	DV21342673	1	3	11/02/2022 13:22	12/02/2022 14:49	Interna-Não programada-Meio ambiente-Descarga Atmosférica	220	1	32677	25,44
607 2	2	2022	14973	2	163	2022255570	RB12054177	1	3	11/02/2022 13:25	11/02/2022 19:00	Interna-Não programada-Meio ambiente-Vento	13800	3	12011	16,75
607 2	2	2022	14973	2	163	2022255570	RB12054177	1	3	11/02/2022 13:25	11/02/2022 20:00	Interna-Não programada-Meio ambiente-Vento	13800	3	12011	19,72
607 2	2	2022	15743	1	26	2022255573	BG12384533	1	3	11/02/2022 11:43	11/02/2022 18:38	Interna-Não programada-Meio ambiente-Vento	13800	30	1533	207,17
607 2	2	2022	14956	2	242	2022255579	MY12358901RE	1	3	11/02/2022 06:53	12/02/2022 11:24	Interna-Não programada-Meio ambiente-Vento	13800	1	32677	28,52
607 2	2	2022	14956	2	242	2022255579	MY12358901RE	1	3	11/02/2022 06:53	12/02/2022 14:18	Interna-Não programada-Meio ambiente-Vento	13800	10	32677	314,07
607 2	2	2022	14956	2	242	2022255579	MY12358901RE	1	3	11/02/2022 06:53	12/02/2022 14:26	Interna-Não programada-Meio ambiente-Vento	13800	1	32677	31,54
607 2	2	2022	14945	2	127	2022255590	CX12063689	1	3	11/02/2022 12:59	11/02/2022 21:09	Interna-Não programada-Meio ambiente-Vento	13800	13	9955	105,98
607 2	2	2022	14956	31	114	2022255591	MY21287498	1	3	11/02/2022 13:29	12/02/2022 11:21	Interna-Não programada-Meio ambiente-Descarga Atmosférica	220	1	32677	21,86
607 2	2	2022	14985	31	180	2022255599	UR11221613	1	3	11/02/2022 13:30	11/02/2022 15:04	Interna-Não programada-Meio ambiente-Vento	220	34	24135	53,17

607 2	2	2022	14944	2	426	2022255603	PJ2114250 3	1	3	11/02/2022 13:30	11/02/2022 15:55	Interna-Não programada-Meio ambiente- Vento	220	2	24138	4,80
607 2	2	2022	14917	1	123	2022255611	15500143 07	1	3	11/02/2022 13:32	12/02/2022 04:28	Interna-Não programada-Meio ambiente- Vento	220	1	6224	14,92
607 2	2	2022	14908	10	58	2022255613	14393384	1	3	11/02/2022 13:32	11/02/2022 22:46	Interna-Não programada-Meio ambiente- Vento	220	1	44499	9,22
607 2	2	2022	14985	31	180	2022255620	UR212752 65	1	3	11/02/2022 13:34	11/02/2022 20:53	Interna-Não programada-Meio ambiente- Descarga Atmosférica	220	3	24135	21,92
607 2	2	2022	15730	31	245	2022255628	RV212468 15	1	3	11/02/2022 13:35	12/02/2022 19:20	Interna-Não programada-Meio ambiente- Vento	220	1	1282	29,75
607 2	2	2022	15730	31	245	2022255628	RV212468 15	1	3	11/02/2022 13:47	11/02/2022 16:52	Interna-Não programada-Meio ambiente- Vento	220	31	1282	95,59
607 2	2	2022	15730	31	245	2022255628	RV212468 15	1	3	11/02/2022 13:47	12/02/2022 09:36	Interna-Não programada-Meio ambiente- Vento	220	9	1282	178,3 5
607 2	2	2022	14970	8	160	2022255628	RV212468 15	1	3	11/02/2022 15:30	11/02/2022 15:51	Interna-Não programada-Meio ambiente- Vento	220	2	30388	0,71
607 2	2	2022	14969	8	160	2022255628	RV212468 15	1	3	11/02/2022 15:30	11/02/2022 15:51	Interna-Não programada-Meio ambiente- Vento	220	252	40768	89,46
607 2	2	2022	14970	8	160	2022255628	RV212468 15	1	3	11/02/2022 15:30	11/02/2022 16:01	Interna-Não programada-Meio ambiente- Vento	220	1	30388	0,52
607 2	2	2022	14969	8	160	2022255628	RV212468 15	1	3	11/02/2022 15:30	11/02/2022 16:01	Interna-Não programada-Meio ambiente- Vento	220	286	40768	148,7 2
607 2	2	2022	16482	5	166	2022255634	SH120001 98	1	3	11/02/2022 13:34	12/02/2022 14:55	Interna-Não programada-Meio ambiente- Vento	13800	12	16682	304,0 5
607 2	2	2022	14987	2	360	2022255637	OZ120949 57	1	3	11/02/2022 13:33	11/02/2022 16:41	Interna-Não programada-Meio ambiente- Vento	13800	39	17538	121,6 3
607 2	2	2022	14877	32	270	2022255639	JR2112961 3	1	3	11/02/2022 13:37	12/02/2022 15:41	Interna-Não programada-Meio ambiente- Descarga Atmosférica	220	1	7423	26,06
607 2	2	2022	14879	1	29	2022255640	CA122289 40	1	3	11/02/2022 13:37	12/02/2022 12:06	Interna-Não programada-Meio ambiente- Vento	13800	2	28945	44,96
607 2	2	2022	14879	1	29	2022255640	CA122289 40	1	3	12/02/2022 09:24	12/02/2022 12:06	Interna-Não programada-Meio ambiente- Vento	13800	10	28945	26,96
607 2	2	2022	14972	2	363	2022255642	PJ2100661 8	1	3	11/02/2022 13:38	11/02/2022 16:38	Interna-Não programada-Meio ambiente- Descarga Atmosférica	220	1	2349	3,00
607 2	2	2022	14958	2	146	2022255643	60043842	1	3	11/02/2022 13:39	12/02/2022 06:53	Interna-Não programada-Meio ambiente- Vento	220	1	11608	17,23
607 2	2	2022	15745	6	103	2022255648	10035445 007	1	3	11/02/2022 13:39	12/02/2022 09:10	Interna-Não programada-Meio ambiente- Vento	220	1	20583	19,50
607 2	2	2022	14928	2	91	2022255650	IW110748 97	1	3	11/02/2022 13:40	11/02/2022 17:13	Interna-Não programada-Meio ambiente- Árvore ou Vegetação	220	94	12002	333,6 0
607 2	2	2022	14964	1	156	2022255661	QI2100027 8	1	3	11/02/2022 13:41	11/02/2022 22:45	Interna-Não programada-Meio ambiente- Descarga Atmosférica	220	1	27448	9,06
607 2	2	2022	14885	10	61	2022255663	16790662	1	3	11/02/2022 13:41	12/02/2022 11:17	Interna-Não programada-Meio ambiente- Vento	220	1	34928	21,59
607 2	2	2022	14877	32	270	2022255666	JR1216018 6	1	3	11/02/2022 13:41	11/02/2022 18:58	Interna-Não programada-Meio ambiente- Descarga Atmosférica	34500	5	7423	26,33
607 2	2	2022	16491	2	300	2022255671	12200104 10	1	3	11/02/2022 13:43	12/02/2022 08:32	Interna-Não programada-Meio ambiente- Vento	220	1	17541	18,81
607 2	2	2022	16494	31	583	2022255686	BF123123 87	1	3	11/02/2022 07:53	12/02/2022 03:30	Interna-Não programada-Meio ambiente- Descarga Atmosférica	34500	5	17475	98,05
607 2	2	2022	14973	2	163	2022255689	RB211265 68	1	3	11/02/2022 13:48	12/02/2022 13:22	Interna-Não programada-Meio ambiente- Descarga Atmosférica	220	1	12011	23,55
607 2	2	2022	14879	1	210	2022255690	10029864 095	1	3	11/02/2022 13:49	12/02/2022 00:53	Interna-Não programada-Meio ambiente- Vento	220	1	28945	11,08
607 2	2	2022	14988	32	181	2022255691	VI1040058 6	1	3	11/02/2022 13:43	12/02/2022 12:08	Interna-Não programada-Meio ambiente- Vento	34500	1	4285	22,42

607 2	2	2022	14988	1	497	2022255691	VI1040058 6	1	3	11/02/2022 13:43	12/02/2022 12:20	Interna-Não programada-Meio ambiente- Vento	34500	9	4285	203,6 1
607 2	2	2022	14988	2	497	2022255691	VI1040058 6	1	3	11/02/2022 13:43	12/02/2022 12:20	Interna-Não programada-Meio ambiente- Vento	34500	52	4285	1176, 38
607 2	2	2022	14988	32	181	2022255691	VI1040058 6	1	3	11/02/2022 13:43	12/02/2022 12:20	Interna-Não programada-Meio ambiente- Vento	34500	165	4285	3732, 76
607 2	2	2022	14988	32	181	2022255691	VI1040058 6	1	3	11/02/2022 18:24	12/02/2022 12:20	Interna-Não programada-Meio ambiente- Vento	34500	1	4285	17,94
607 2	2	2022	14936	4	237	2022255695	10017503 742	1	3	11/02/2022 13:49	12/02/2022 07:49	Interna-Não programada-Meio ambiente- Vento	220	1	40763	17,98
607 2	2	2022	14973	2	163	2022255699	RB123725 27	1	3	11/02/2022 13:18	11/02/2022 16:37	Interna-Não programada-Meio ambiente- Descarga Atmosférica	13800	71	12011	234,6 9
607 2	2	2022	16481	2	574	2022255705	ZN213198 95	1	3	11/02/2022 13:51	12/02/2022 03:00	Interna-Não programada-Meio ambiente- Descarga Atmosférica	220	1	5702	13,14
607 2	2	2022	14918	31	1	2022255708	AQ113470 63	1	3	11/02/2022 13:54	12/02/2022 03:51	Interna-Não programada-Meio ambiente- Vento	220	2	33566	27,87
607 2	2	2022	15732	2	418	2022255709	DE212319 70	1	3	11/02/2022 13:55	12/02/2022 12:28	Interna-Não programada-Meio ambiente- Árvore ou Vegetação	220	3	15615	67,64
607 2	2	2022	16487	1	63	2022255712	10019050 699	1	3	11/02/2022 13:55	12/02/2022 00:04	Interna-Não programada-Meio ambiente- Vento	220	1	42291	10,13
607 2	2	2022	14980	32	171	2022255713	TA113172 05	1	3	11/02/2022 13:56	12/02/2022 10:44	Interna-Não programada-Meio ambiente- Descarga Atmosférica	220	1	13622	20,80
607 2	2	2022	14943	3	197	2022255718	IH2124220 1	1	3	11/02/2022 13:57	11/02/2022 16:31	Interna-Não programada-Meio ambiente- Vento	220	1	14352	2,56
607 2	2	2022	16493	2	388	2022255728	GP120000 94	1	3	11/02/2022 13:49	11/02/2022 18:33	Interna-Não programada-Meio ambiente- Vento	13800	31	16284	146,3 0
607 2	2	2022	14859	1	454	2022255729	48301389 57	1	3	11/02/2022 14:00	11/02/2022 15:40	Interna-Não programada-Meio ambiente- Vento	220	1	27345	1,65
607 2	2	2022	14971	4	421	2022255732	12027010 9	1	3	11/02/2022 14:01	11/02/2022 15:48	Interna-Não programada-Meio ambiente- Vento	220	1	47644	1,77
607 2	2	2022	14916	31	209	2022255736	GH214405 69	1	3	11/02/2022 14:02	11/02/2022 17:10	Interna-Não programada-Meio ambiente- Vento	220	1	19254	3,12
607 2	2	2022	14880	1	28	2022255737	CD120001 05	1	3	11/02/2022 09:24	11/02/2022 18:03	Interna-Não programada-Meio ambiente- Vento	13800	7	5023	60,46
607 2	2	2022	16491	32	17	2022255742	RP213835 84	1	3	11/02/2022 14:04	11/02/2022 15:19	Interna-Não programada-Meio ambiente- Vento	220	1	17541	1,24
607 2	2	2022	16485	1	576	2022255752	PU210393 54	1	3	11/02/2022 14:06	11/02/2022 17:06	Interna-Não programada-Meio ambiente- Vento	220	1	5128	3,00
607 2	2	2022	14863	4	5	2022255758	20706121	1	3	11/02/2022 14:07	11/02/2022 16:58	Interna-Não programada-Meio ambiente- Vento	220	1	86055	2,85
607 2	2	2022	14862	1	20	2022255777	AA211847 23	1	3	11/02/2022 14:13	11/02/2022 21:56	Interna-Não programada-Meio ambiente- Descarga Atmosférica	220	1	24199	7,72
607 2	2	2022	14955	2	384	2022255780	IT1102428 8	1	3	11/02/2022 11:25	11/02/2022 15:52	Interna-Não programada-Meio ambiente- Descarga Atmosférica	220	80	5701	355,5 6
607 2	2	2022	16493	2	107	2022255799	LB1111621 1	1	3	11/02/2022 14:09	11/02/2022 20:53	Interna-Não programada-Meio ambiente- Descarga Atmosférica	220	162	16284	1089, 22
607 2	2	2022	16479	8	386	2022255800	LZ2105966 4	1	3	11/02/2022 14:17	11/02/2022 18:15	Interna-Não programada-Meio ambiente- Descarga Atmosférica	220	1	54545	3,96
607 2	2	2022	14946	2	393	2022255802	AN122851 00	1	3	11/02/2022 09:39	11/02/2022 17:44	Interna-Não programada-Meio ambiente- Descarga Atmosférica	13800	24	10759	193,7 7
607 2	2	2022	14934	32	480	2022255804	JT2135887 7	1	3	11/02/2022 14:18	11/02/2022 23:30	Interna-Não programada-Meio ambiente- Vento	220	1	7178	9,19
607 2	2	2022	16479	8	386	2022255815	LZ2133207 9	1	3	11/02/2022 14:21	11/02/2022 19:09	Interna-Não programada-Meio ambiente- Descarga Atmosférica	220	1	54545	4,80
607 2	2	2022	15739	11	62	2022255816	GN110025 91	1	3	11/02/2022 11:57	11/02/2022 22:43	Interna-Não programada-Meio ambiente- Vento	220	162	46150	1743, 07

607 2	2	2022	14962	31	151	2022255824	PK214745 03	1	3	11/02/2022 14:22	11/02/2022 17:49	Interna-Não programada-Meio ambiente- Vento	220	1	15099	3,45
607 2	2	2022	14929	2	93	2022255830	IK2128666 5	1	3	11/02/2022 14:23	11/02/2022 23:37	Interna-Não programada-Meio ambiente- Vento	220	1	19010	9,22
607 2	2	2022	16484	32	570	2022255833	RV120602 13	1	3	11/02/2022 14:25	12/02/2022 14:04	Interna-Não programada-Meio ambiente- Descarga Atmosférica	34500	1	6592	23,65
607 2	2	2022	14933	1	102	2022255834	70077447	1	3	11/02/2022 14:25	11/02/2022 20:21	Interna-Não programada-Meio ambiente- Vento	220	1	19127	5,93
607 2	2	2022	15744	3	103	2022255843	JT1218405 8	1	3	11/02/2022 13:50	11/02/2022 18:57	Interna-Não programada-Meio ambiente- Vento	13800	4	24306	20,45
607 2	2	2022	15744	3	103	2022255843	JT1218405 8	1	3	11/02/2022 13:50	12/02/2022 09:18	Interna-Não programada-Meio ambiente- Vento	13800	1	24306	19,46
607 2	2	2022	14860	3	198	2022255849	AX211323 01	1	3	11/02/2022 14:29	11/02/2022 23:45	Interna-Não programada-Meio ambiente- Vento	220	1	27742	9,25
607 2	2	2022	14918	31	123	2022255853	ND120462 58	1	3	11/02/2022 14:30	11/02/2022 20:50	Interna-Não programada-Meio ambiente- Vento	34500	6	33566	37,94
607 2	2	2022	14949	1	136	2022255859	PO122304 20	1	3	11/02/2022 14:31	12/02/2022 00:46	Interna-Não programada-Meio ambiente- Vento	13800	3	1841	30,71
607 2	2	2022	14911	31	71	2022255867	GS122204 08	1	3	11/02/2022 14:33	11/02/2022 18:33	Interna-Não programada-Meio ambiente- Descarga Atmosférica	34500	7	14941	27,98
607 2	2	2022	14911	1	485	2022255867	GS122204 08	1	3	11/02/2022 14:33	11/02/2022 18:33	Interna-Não programada-Meio ambiente- Descarga Atmosférica	34500	147	14941	587,6 7
607 2	2	2022	14934	1	407	2022255872	JT2110465 2	1	3	11/02/2022 14:34	12/02/2022 09:33	Interna-Não programada-Meio ambiente- Vento	220	1	7178	18,97
607 2	2	2022	14879	35	27	2022255873	AW212916 92	1	3	11/02/2022 14:34	12/02/2022 09:32	Interna-Não programada-Meio ambiente- Vento	220	1	28945	18,95
607 2	2	2022	14978	32	216	2022255874	JL1230283 0	1	3	11/02/2022 14:34	12/02/2022 04:23	Interna-Não programada-Meio ambiente- Descarga Atmosférica	34500	256	8736	3533, 44
607 2	2	2022	14937	7	237	2022255875	AN111899 02	1	3	11/02/2022 14:17	11/02/2022 20:33	Interna-Não programada-Meio ambiente- Vento	220	136	33449	850,7 9
607 2	2	2022	16481	2	574	2022255876	ZN123196 15	1	3	11/02/2022 14:06	12/02/2022 02:13	Interna-Não programada-Meio ambiente- Descarga Atmosférica	13800	3	5702	36,34
607 2	2	2022	14977	1	539	2022255883	PV120628 94	1	3	11/02/2022 13:46	11/02/2022 23:03	Interna-Não programada-Meio ambiente- Descarga Atmosférica	13800	26	6302	241,0 8
607 2	2	2022	14923	1	85	2022255887	73003678 9	1	3	11/02/2022 14:35	11/02/2022 18:30	Interna-Não programada-Meio ambiente- Vento	220	1	32903	3,91
607 2	2	2022	14939	2	112	2022255889	MQ12140 367	1	3	11/02/2022 13:44	11/02/2022 17:57	Interna-Não programada-Meio ambiente- Descarga Atmosférica	13800	48	13745	201,8 9
607 2	2	2022	14933	1	102	2022255908	JA2126657 2	1	3	11/02/2022 14:39	12/02/2022 10:34	Interna-Não programada-Meio ambiente- Descarga Atmosférica	220	1	19127	19,91
607 2	2	2022	14918	31	123	2022255920	FB212430 92	1	3	11/02/2022 14:40	11/02/2022 21:44	Interna-Não programada-Meio ambiente- Vento	220	1	33566	7,05
607 2	2	2022	16482	6	577	2022255922	40004627 1	1	3	11/02/2022 14:41	12/02/2022 19:39	Interna-Não programada-Meio ambiente- Vento	220	1	16682	28,96
607 2	2	2022	14924	31	227	2022255926	00880434	1	3	11/02/2022 14:35	11/02/2022 18:31	Interna-Não programada-Meio ambiente- Vento	34500	2	10061	7,87
607 2	2	2022	14924	33	88	2022255926	00880434	1	3	11/02/2022 14:35	11/02/2022 18:31	Interna-Não programada-Meio ambiente- Vento	34500	84	10061	330,4 7
607 2	2	2022	14924	2	227	2022255926	00880434	1	3	11/02/2022 14:35	11/02/2022 18:31	Interna-Não programada-Meio ambiente- Vento	34500	100	10061	393,4 2
607 2	2	2022	14924	1	227	2022255926	00880434	1	3	11/02/2022 14:35	11/02/2022 18:31	Interna-Não programada-Meio ambiente- Vento	34500	192	10061	755,3 6
607 2	2	2022	14924	33	88	2022255926	00880434	1	3	11/02/2022 14:35	11/02/2022 19:05	Interna-Não programada-Meio ambiente- Vento	34500	3	10061	13,47
607 2	2	2022	14980	1	171	2022255930	SM120000 23	1	3	11/02/2022 14:44	12/02/2022 10:34	Interna-Não programada-Meio ambiente- Vento	13800	1	13622	19,82

607 2	2	2022	16489	4	32	2022255932	CN110986 39	1	3	11/02/2022 16:50	11/02/2022 17:40	Interna-Não programada-Meio ambiente- Vento	220	88	10447	72,62
607 2	2	2022	14879	1	210	2022255934	22400202 53	1	3	11/02/2022 14:45	12/02/2022 03:06	Interna-Não programada-Meio ambiente- Vento	220	1	28945	12,33
607 2	2	2022	14875	1	24	2022255941	BM121557 59	1	3	11/02/2022 14:48	11/02/2022 17:17	Interna-Não programada-Meio ambiente- Descarga Atmosférica	13800	29	5367	71,95
607 2	2	2022	14953	2	19	2022255943	JD1200867 3	1	3	11/02/2022 12:12	11/02/2022 16:39	Interna-Não programada-Meio ambiente- Vento	13800	13	20496	57,77
607 2	2	2022	15733	1	43	2022255944	KR210326 89	1	3	11/02/2022 14:49	11/02/2022 17:56	Interna-Não programada-Meio ambiente- Descarga Atmosférica	220	1	17588	3,11
607 2	2	2022	14860	2	168	2022255947	10010726 940	1	3	11/02/2022 14:50	11/02/2022 16:35	Interna-Não programada-Meio ambiente- Vento	220	1	27742	1,75
607 2	2	2022	15749	1	340	2022255950	GG123415 38	1	3	11/02/2022 14:50	12/02/2022 14:23	Interna-Não programada-Meio ambiente- Vento	13800	15	14745	353,2 4
607 2	2	2022	16482	4	577	2022255951	SH110000 35	1	3	11/02/2022 14:11	12/02/2022 01:47	Interna-Não programada-Meio ambiente- Vento	220	104	16682	1205, 24
607 2	2	2022	16491	32	17	2022255959	RP122591 84	1	3	11/02/2022 14:52	12/02/2022 00:44	Interna-Não programada-Meio ambiente- Vento	34500	9	17541	88,77
607 2	2	2022	14971	8	421	2022255967	12036248 0	1	3	11/02/2022 14:53	11/02/2022 19:01	Interna-Não programada-Meio ambiente- Vento	220	1	47644	4,12
607 2	2	2022	14963	1	152	2022255969	84005016 1	1	3	11/02/2022 14:53	11/02/2022 18:12	Interna-Não programada-Meio ambiente- Vento	220	1	27563	3,30
607 2	2	2022	14933	2	102	2022255974	10015516 758	1	3	11/02/2022 14:55	11/02/2022 22:12	Interna-Não programada-Meio ambiente- Vento	220	1	19127	7,27
607 2	2	2022	16485	31	576	2022255975	PU122059 47	1	3	11/02/2022 14:57	11/02/2022 18:49	Interna-Não programada-Meio ambiente- Vento	34500	3	5128	11,57
607 2	2	2022	16482	5	166	2022255976	SH110630 86	1	3	11/02/2022 14:35	11/02/2022 23:27	Interna-Não programada-Meio ambiente- Vento	220	48	16682	425,0 5
607 2	2	2022	16482	5	166	2022255976	SH110630 86	1	3	11/02/2022 14:35	12/02/2022 03:18	Interna-Não programada-Meio ambiente- Vento	220	125	16682	1588, 16
607 2	2	2022	15743	2	26	2022255979	-	1	3	11/02/2022 14:58	12/02/2022 11:19	Interna-Não programada-Meio ambiente- Descarga Atmosférica	13800	2	1533	40,70
607 2	2	2022	14879	2	339	2022255995	RV122473 04	1	3	11/02/2022 15:02	11/02/2022 19:06	Interna-Não programada-Meio ambiente- Descarga Atmosférica	13800	3	28945	12,20
607 2	2	2022	14943	3	197	2022255996	IH1121227 8	1	3	11/02/2022 15:02	12/02/2022 09:27	Interna-Não programada-Meio ambiente- Árvore ou Vegetação	220	5	14352	92,07
607 2	2	2022	14943	3	197	2022255998	IH1120560 7	1	3	11/02/2022 15:03	11/02/2022 22:35	Interna-Não programada-Meio ambiente- Vento	220	1	14352	7,53
607 2	2	2022	14930	1	259	2022256004	FA121645 36	1	3	11/02/2022 14:57	12/02/2022 11:57	Interna-Não programada-Meio ambiente- Vento	13800	240	54150	5036, 07
607 2	2	2022	14988	1	313	2022256007	PK120473 92	1	3	11/02/2022 14:28	12/02/2022 09:44	Interna-Não programada-Meio ambiente- Vento	13800	19	4285	366,0 6
607 2	2	2022	16482	6	577	2022256009	SH110000 17	1	3	11/02/2022 14:27	12/02/2022 05:02	Interna-Não programada-Meio ambiente- Vento	220	130	16682	1893, 74
607 2	2	2022	15749	35	173	2022256010	GG121813 06	1	3	11/02/2022 15:04	11/02/2022 22:47	Interna-Não programada-Meio ambiente- Vento	34500	2	14745	15,41
607 2	2	2022	14873	2	18	2022256025	BA121633 00	1	3	11/02/2022 15:01	11/02/2022 22:48	Interna-Não programada-Meio ambiente- Descarga Atmosférica	13800	20	6332	155,3 6
607 2	2	2022	14974	2	367	2022256028	RV123714 94	1	3	11/02/2022 12:29	12/02/2022 09:28	Interna-Não programada-Meio ambiente- Descarga Atmosférica	13800	42	2036	881,2 9
607 2	2	2022	14863	7	5	2022256029	21070167	1	3	11/02/2022 15:08	12/02/2022 05:45	Interna-Não programada-Meio ambiente- Vento	220	1	86055	14,61
607 2	2	2022	14985	3	180	2022256038	UR123413 22	1	3	11/02/2022 15:10	13/02/2022 14:51	Interna-Não programada-Meio ambiente- Vento	13800	7	24135	333,8 1
607 2	2	2022	16483	31	385	2022256051	RO120630 69	1	3	11/02/2022 15:14	11/02/2022 22:23	Interna-Não programada-Meio ambiente- Vento	34500	8	7465	57,18

607 2	2	2022	15746	32	563	2022256057	NA212811 22	1	3	11/02/2022 15:15	11/02/2022 17:15	Interna-Não programada-Meio ambiente- Vento	220	2	10293	4,00
607 2	2	2022	14939	2	469	2022256061	UR212432 63	1	3	11/02/2022 15:16	11/02/2022 17:40	Interna-Não programada-Meio ambiente- Vento	220	2	13745	4,80
607 2	2	2022	14953	1	19	2022256063	JD1239144 8	1	3	11/02/2022 15:12	12/02/2022 08:56	Interna-Não programada-Meio ambiente- Descarga Atmosférica	13800	7	20496	124,0 6
607 2	2	2022	14930	35	374	2022256068	FA211461 54	1	3	11/02/2022 15:17	11/02/2022 18:26	Interna-Não programada-Meio ambiente- Vento	220	1	54150	3,15
607 2	2	2022	16482	4	577	2022256071	SH110000 33	1	3	11/02/2022 14:17	11/02/2022 23:59	Interna-Não programada-Meio ambiente- Vento	220	122	16682	1183, 37
607 2	2	2022	14973	2	163	2022256075	78007498 1	1	3	11/02/2022 15:18	11/02/2022 22:57	Interna-Não programada-Meio ambiente- Vento	220	1	12011	7,65
607 2	2	2022	14906	3	56	2022256086	GE103945 86	1	3	11/02/2022 15:16	11/02/2022 17:33	Interna-Não programada-Meio ambiente- Árvore ou Vegetação	13800	27	31556	61,46
607 2	2	2022	14905	3	56	2022256086	GE103945 86	1	3	11/02/2022 15:16	11/02/2022 21:37	Interna-Não programada-Meio ambiente- Árvore ou Vegetação	13800	12	5444	76,08
607 2	2	2022	14906	3	56	2022256086	GE103945 86	1	3	11/02/2022 15:16	11/02/2022 21:37	Interna-Não programada-Meio ambiente- Árvore ou Vegetação	13800	99	31556	627,6 9
607 2	2	2022	14978	31	216	2022256091	PI1232668 8	1	3	11/02/2022 15:20	12/02/2022 10:44	Interna-Não programada-Meio ambiente- Vento	34500	4	8736	77,57
607 2	2	2022	14938	1	134	2022256102	FN123962 24	1	3	11/02/2022 15:21	12/02/2022 01:02	Interna-Não programada-Meio ambiente- Vento	13800	3	13698	29,03
607 2	2	2022	15746	2	396	2022256105	93200042 79	1	3	11/02/2022 15:21	12/02/2022 14:38	Interna-Não Programada-Meio ambiente- Inundação	220	1	10293	23,28
607 2	2	2022	14970	1	160	2022256107	RV120000 66	1	3	11/02/2022 15:17	11/02/2022 19:00	Interna-Não programada-Meio ambiente- Vento	13800	86	30388	319,3 5
607 2	2	2022	14970	1	160	2022256107	RV120000 66	1	3	11/02/2022 15:17	11/02/2022 19:00	Interna-Não programada-Meio ambiente- Vento	13800	91	30388	338,1 7
607 2	2	2022	14930	2	374	2022256112	61028085 5	1	3	11/02/2022 15:23	11/02/2022 17:40	Interna-Não programada-Meio ambiente- Vento	220	1	54150	2,28
607 2	2	2022	14986	1	379	2022256114	60001326 1	1	3	11/02/2022 15:23	11/02/2022 17:49	Interna-Não programada-Meio ambiente- Vento	220	1	2117	2,43
607 2	2	2022	14934	32	480	2022256118	JT2124418 6	1	3	11/02/2022 15:23	12/02/2022 09:54	Interna-Não programada-Meio ambiente- Descarga Atmosférica	220	1	7178	18,51
607 2	2	2022	14911	1	100	2022256121	FC120841 91	1	3	11/02/2022 15:25	12/02/2022 08:37	Interna-Não programada-Meio ambiente- Descarga Atmosférica	13800	3	14941	51,58
607 2	2	2022	14911	2	100	2022256124	AZ123362 64LD	1	3	11/02/2022 15:25	11/02/2022 22:34	Interna-Não programada-Meio ambiente- Vento	13800	17	14941	121,3 7
607 2	2	2022	16494	31	583	2022256126	NQ212393 27	1	3	11/02/2022 15:26	11/02/2022 20:13	Interna-Não programada-Meio ambiente- Descarga Atmosférica	220	1	17475	4,78
607 2	2	2022	14906	1	56	2022256127	GE120706 43	1	3	11/02/2022 15:26	11/02/2022 21:43	Interna-Não programada-Meio ambiente- Descarga Atmosférica	13800	1	31556	6,28
607 2	2	2022	15734	1	186	2022256130	LZ1237617 7	1	3	11/02/2022 11:05	11/02/2022 22:35	Interna-Não programada-Meio ambiente- Vento	13800	7	2536	80,43
607 2	2	2022	14945	31	337	2022256140	MZ120574 26	1	3	11/02/2022 15:29	12/02/2022 10:54	Interna-Não programada-Meio ambiente- Vento	34500	2	9955	38,84
607 2	2	2022	14945	31	337	2022256140	MZ120574 26	1	3	11/02/2022 15:29	13/02/2022 14:46	Interna-Não programada-Meio ambiente- Vento	34500	1	9955	47,29
607 2	2	2022	14977	1	539	2022256141	PV212865 33	1	3	11/02/2022 15:29	11/02/2022 21:06	Interna-Não programada-Meio ambiente- Descarga Atmosférica	220	1	6302	5,61
607 2	2	2022	14923	1	309	2022256148	DI2113944 1	1	3	11/02/2022 15:30	12/02/2022 08:52	Interna-Não programada-Meio ambiente- Vento	220	1	32903	17,37
607 2	2	2022	14958	31	146	2022256151	PJ1241741 9	1	3	11/02/2022 15:30	11/02/2022 19:15	Interna-Não programada-Meio ambiente- Descarga Atmosférica	34500	2	11608	7,48
607 2	2	2022	14934	1	144	2022256168	JT2119492 9	1	3	11/02/2022 15:35	12/02/2022 08:40	Interna-Não programada-Meio ambiente- Vento	220	1	7178	17,09

607 2	2	2022	14889	1	308	2022256175	CI2133835 7	1	3	11/02/2022 15:37	12/02/2022 07:49	Interna-Não programada-Meio ambiente- Vento	220	1	20733	16,20
607 2	2	2022	16474	13	61	2022256178	GN120005 42	1	3	11/02/2022 13:40	11/02/2022 17:10	Interna-Não programada-Meio ambiente- Descarga Atmosférica	13800	260	18066	909,2 1
607 2	2	2022	15739	12	62	2022256181	GN111601 11	1	3	11/02/2022 10:39	11/02/2022 16:17	Interna-Não programada-Meio ambiente- Vento	220	26	46150	146,1 4
607 2	2	2022	16482	4	577	2022256182	SH122600 58	1	3	11/02/2022 14:46	11/02/2022 16:51	Interna-Não programada-Meio ambiente- Descarga Atmosférica	13800	476	16682	995,3 7
607 2	2	2022	14873	1	18	2022256185	BA211546 39	1	3	11/02/2022 15:39	11/02/2022 21:16	Interna-Não programada-Meio ambiente- Descarga Atmosférica	220	2	6332	11,21
607 2	2	2022	15747	5	148	2022256193	PR211002 49	1	3	11/02/2022 15:41	11/02/2022 17:39	Interna-Não programada-Meio ambiente- Descarga Atmosférica	220	3	14836	5,89
607 2	2	2022	14934	2	407	2022256196	JT2100014 6	1	3	11/02/2022 15:41	12/02/2022 09:12	Interna-Não programada-Meio ambiente- Vento	220	1	7178	17,51
607 2	2	2022	14890	5	34	2022256199	19901772 59	1	3	11/02/2022 15:42	11/02/2022 20:39	Interna-Não programada-Meio ambiente- Vento	220	1	47064	4,95
607 2	2	2022	14877	2	25	2022256205	BT120053 65	1	3	11/02/2022 15:43	11/02/2022 19:14	Interna-Não programada-Meio ambiente- Descarga Atmosférica	13800	2	7423	7,02
607 2	2	2022	15745	7	103	2022256206	29028248 2	1	3	11/02/2022 15:43	12/02/2022 08:52	Interna-Não programada-Meio ambiente- Vento	220	1	20583	17,14
607 2	2	2022	14863	6	5	2022256212	AN123177 83	1	3	11/02/2022 14:16	11/02/2022 17:14	Interna-Não programada-Meio ambiente- Descarga Atmosférica	13800	13	86055	38,53
607 2	2	2022	14867	2	11	2022256226	AG120728 74	1	3	11/02/2022 15:47	11/02/2022 21:15	Interna-Não Programada-Meio ambiente- Inundação	13800	18	8210	98,27
607 2	2	2022	15746	32	563	2022256227	NA213580 57	1	3	11/02/2022 15:47	12/02/2022 14:09	Interna-Não programada-Meio ambiente- Vento	220	1	10293	22,35
607 2	2	2022	14893	32	243	2022256229	DJ2133703 9	1	3	11/02/2022 15:48	11/02/2022 18:25	Interna-Não Programada-Meio ambiente- Inundação	220	1	5157	2,61
607 2	2	2022	14893	32	243	2022256232	DJ2112169 4	1	3	11/02/2022 15:48	11/02/2022 18:52	Interna-Não Programada-Meio ambiente- Inundação	220	1	5157	3,06
607 2	2	2022	14934	1	167	2022256234	SX1229651 0	1	3	11/02/2022 15:48	12/02/2022 09:00	Interna-Não programada-Meio ambiente- Vento	13800	3	7178	51,56
607 2	2	2022	14893	32	243	2022256235	CHC-TR2	1	3	11/02/2022 15:38	11/02/2022 15:41	Interna-Não programada-Meio ambiente- Vento	13800	1	5157	0,05
607 2	2	2022	14893	2	243	2022256235	CHC-TR2	1	3	11/02/2022 15:38	11/02/2022 15:41	Interna-Não programada-Meio ambiente- Vento	13800	2539	5157	134,7 1
607 2	2	2022	14893	1	243	2022256235	CHC-TR2	1	3	11/02/2022 15:38	11/02/2022 15:45	Interna-Não programada-Meio ambiente- Vento	13800	921	5157	106,6 8
607 2	2	2022	14893	2	243	2022256235	CHC-TR2	1	3	11/02/2022 15:38	11/02/2022 15:45	Interna-Não programada-Meio ambiente- Vento	13800	141	5157	17,12
607 2	2	2022	14893	1	243	2022256235	CHC-TR2	1	3	11/02/2022 15:38	11/02/2022 15:45	Interna-Não programada-Meio ambiente- Vento	13800	350	5157	42,49
607 2	2	2022	14893	1	243	2022256235	CHC-TR2	1	3	11/02/2022 15:38	11/02/2022 15:47	Interna-Não programada-Meio ambiente- Vento	13800	89	5157	12,61
607 2	2	2022	14893	1	243	2022256235	CHC-TR2	1	3	11/02/2022 15:38	11/02/2022 15:52	Interna-Não programada-Meio ambiente- Vento	13800	887	5157	199,3 3
607 2	2	2022	14893	1	243	2022256235	CHC-TR2	1	3	11/02/2022 15:38	11/02/2022 18:05	Interna-Não programada-Meio ambiente- Vento	13800	12	5157	29,43
607 2	2	2022	14985	31	180	2022256237	UR123980 55	1	3	11/02/2022 15:49	12/02/2022 09:26	Interna-Não programada-Meio ambiente- Vento	34500	14	24135	246,4 3
607 2	2	2022	14951	2	137	2022256239	PB120950 00	1	3	11/02/2022 15:50	11/02/2022 19:12	Interna-Não programada-Meio ambiente- Vento	13800	95	15050	319,3 3
607 2	2	2022	14906	2	56	2022256240	GE111396 40	1	3	11/02/2022 14:38	11/02/2022 17:38	Interna-Não programada-Meio ambiente- Descarga Atmosférica	220	189	31556	563,9 6
607 2	2	2022	14971	8	421	2022256241	12012619 9	1	3	11/02/2022 15:51	11/02/2022 21:11	Interna-Não programada-Meio ambiente- Vento	220	1	47644	5,33

607 2	2	2022	15745	7	103	2022256248	JT1203624 7	1	3	11/02/2022 14:36	11/02/2022 16:51	Interna-Não programada-Meio ambiente- Vento	13800	668	20583	1499, 10
607 2	2	2022	15746	2	396	2022256261	10024869 420	1	3	11/02/2022 15:56	11/02/2022 19:49	Interna-Não programada-Meio ambiente- Vento	220	1	10293	3,88
607 2	2	2022	14941	31	329	2022256262	MP210839 78	1	3	11/02/2022 15:56	11/02/2022 23:22	Interna-Não programada-Meio ambiente- Descarga Atmosférica	220	1	7488	7,43
607 2	2	2022	14944	4	124	2022256268	15011010 8	1	3	11/02/2022 15:57	12/02/2022 08:35	Interna-Não programada-Meio ambiente- Vento	220	1	24138	16,63
607 2	2	2022	14969	8	160	2022256269	10025088 317	1	3	11/02/2022 15:57	11/02/2022 19:16	Interna-Não programada-Meio ambiente- Vento	220	1	40768	3,31
607 2	2	2022	14893	1	243	2022256271	DJ1118200 5	1	3	11/02/2022 15:57	11/02/2022 20:40	Interna-Não programada-Meio ambiente- Vento	220	102	5157	480,6 2
607 2	2	2022	14963	31	152	2022256272	PO212903 67	1	3	11/02/2022 15:57	12/02/2022 08:32	Interna-Não programada-Meio ambiente- Descarga Atmosférica	220	1	27563	16,58
607 2	2	2022	15749	35	173	2022256297	CX123226 01	1	3	11/02/2022 15:38	12/02/2022 09:46	Interna-Não programada-Meio ambiente- Vento	34500	4	14745	72,49
607 2	2	2022	14974	2	367	2022256298	RV211049 40	1	3	11/02/2022 15:00	11/02/2022 22:44	Interna-Não programada-Meio ambiente- Descarga Atmosférica	220	1	2036	7,72
607 2	2	2022	14958	2	146	2022256302	PI2115228 9	1	3	11/02/2022 16:03	11/02/2022 18:18	Interna-Não programada-Meio ambiente- Descarga Atmosférica	220	1	11608	2,24
607 2	2	2022	16484	3	570	2022256303	MV212608 12	1	3	11/02/2022 16:04	12/02/2022 14:43	Interna-Não programada-Meio ambiente- Descarga Atmosférica	220	1	6592	22,64
607 2	2	2022	14968	31	327	2022256308	10031238 090	1	3	11/02/2022 16:05	12/02/2022 06:08	Interna-Não programada-Meio ambiente- Vento	220	1	10404	14,05
607 2	2	2022	14879	1	27	2022256313	CA211903 72	1	3	11/02/2022 16:05	11/02/2022 20:31	Interna-Não programada-Meio ambiente- Descarga Atmosférica	220	2	28945	8,85
607 2	2	2022	14912	1	104	2022256320	10002454 511	1	3	11/02/2022 16:06	11/02/2022 19:04	Interna-Não programada-Meio ambiente- Vento	220	1	6746	2,96
607 2	2	2022	14889	30	34	2022256324	CT120423 66RE	1	3	11/02/2022 15:32	11/02/2022 21:18	Interna-Não programada-Meio ambiente- Descarga Atmosférica	34500	16	20733	92,05
607 2	2	2022	14889	30	34	2022256325	CT113578 61	1	3	11/02/2022 16:08	11/02/2022 23:14	Interna-Não programada-Meio ambiente- Descarga Atmosférica	220	32	20733	227,1 6
607 2	2	2022	15750	2	45	2022256326	CX112844 16	1	3	11/02/2022 12:35	11/02/2022 20:30	Interna-Não programada-Meio ambiente- Vento	220	61	6351	482,7 5
607 2	2	2022	14934	30	103	2022256328	JT2117224 3	1	3	11/02/2022 16:08	12/02/2022 10:43	Interna-Não programada-Meio ambiente- Descarga Atmosférica	220	1	7178	18,57
607 2	2	2022	15730	1	415	2022256329	RV211593 09	1	3	11/02/2022 16:08	12/02/2022 00:07	Interna-Não programada-Meio ambiente- Vento	220	1	1282	7,97
607 2	2	2022	14928	32	260	2022256336	SZ1243849 4	1	3	11/02/2022 14:05	11/02/2022 19:52	Interna-Não programada-Meio ambiente- Vento	34500	51	12002	294,6 1
607 2	2	2022	14928	32	260	2022256336	SZ1243849 4	1	3	11/02/2022 14:05	13/02/2022 00:39	Interna-Não programada-Meio ambiente- Vento	34500	69	12002	2385, 06
607 2	2	2022	14928	32	260	2022256336	SZ1243849 4	1	3	13/02/2022 01:01	13/02/2022 02:12	Interna-Não programada-Meio ambiente- Vento	34500	42	12002	49,98
607 2	2	2022	14928	32	260	2022256336	SZ1243849 4	1	3	13/02/2022 01:04	13/02/2022 02:09	Interna-Não programada-Meio ambiente- Vento	34500	13	12002	14,04
607 2	2	2022	14958	1	146	2022256337	60106580	1	3	11/02/2022 16:11	12/02/2022 07:55	Interna-Não programada-Meio ambiente- Vento	220	1	11608	15,73
607 2	2	2022	14912	2	301	2022256339	GT122464 48	1	3	11/02/2022 15:55	12/02/2022 08:02	Interna-Não programada-Meio ambiente- Descarga Atmosférica	13800	9	6746	144,9 6
607 2	2	2022	14985	31	180	2022256350	NQ213797 98	1	3	11/02/2022 16:13	11/02/2022 18:17	Interna-Não programada-Meio ambiente- Descarga Atmosférica	220	2	24135	4,13
607 2	2	2022	14892	30	37	2022256353	IY2115891 5	1	3	11/02/2022 16:13	12/02/2022 08:28	Interna-Não programada-Meio ambiente- Descarga Atmosférica	220	1	3920	16,25
607 2	2	2022	14902	3	49	2022256361	SL1741712 2	1	3	11/02/2022 15:41	11/02/2022 23:15	Interna-Não programada-Meio ambiente- Vento	13800	31	5251	234,5 3

607 2	2	2022	14953	1	19	2022256367	JD1222359 2	1	3	11/02/2022 14:19	12/02/2022 01:15	Interna-Não programada-Meio ambiente- Vento	13800	6	20496	65,55
607 2	2	2022	14924	30	88	2022256368	IB1210548 1	1	3	11/02/2022 15:17	12/02/2022 12:17	Interna-Não programada-Meio ambiente- Vento	34500	5	10061	105,0 1
607 2	2	2022	14985	31	79	2022256369	GG211813 19	1	3	11/02/2022 16:16	11/02/2022 19:25	Interna-Não programada-Meio ambiente- Descarga Atmosférica	220	1	24135	3,14
607 2	2	2022	14980	1	171	2022256370	SM120320 00	1	3	11/02/2022 13:58	11/02/2022 22:26	Interna-Não programada-Meio ambiente- Descarga Atmosférica	13800	5	13622	42,33
607 2	2	2022	14889	6	34	2022256377	CT120000 53RE	1	3	11/02/2022 16:15	11/02/2022 21:55	Interna-Não programada-Meio ambiente- Vento	13800	21	20733	119,0 3
607 2	2	2022	14889	6	34	2022256377	CT120000 53RE	1	3	11/02/2022 16:15	12/02/2022 09:07	Interna-Não programada-Meio ambiente- Vento	13800	15	20733	253,0 4
607 2	2	2022	14889	6	34	2022256377	CT120000 53RE	1	3	11/02/2022 16:15	12/02/2022 10:57	Interna-Não programada-Meio ambiente- Vento	13800	4	20733	74,80
607 2	2	2022	14889	6	34	2022256377	CT120000 53RE	1	3	11/02/2022 16:15	12/02/2022 11:56	Interna-Não programada-Meio ambiente- Vento	13800	4	20733	78,70
607 2	2	2022	14918	1	499	2022256379	10008256 886	1	3	11/02/2022 16:19	11/02/2022 19:20	Interna-Não programada-Meio ambiente- Vento	220	1	33566	3,01
607 2	2	2022	14921	2	8	2022256381	EU210442 99	1	3	11/02/2022 16:19	12/02/2022 03:39	Interna-Não programada-Meio ambiente- Vento	220	1	11891	11,32
607 2	2	2022	15730	31	245	2022256384	RV212676 89	1	3	11/02/2022 16:20	11/02/2022 22:00	Interna-Não programada-Meio ambiente- Descarga Atmosférica	220	1	1282	5,66
607 2	2	2022	14873	2	456	2022256386	NQ122673 83	1	3	11/02/2022 14:40	12/02/2022 07:29	Interna-Não programada-Meio ambiente- Descarga Atmosférica	13800	5	6332	84,02
607 2	2	2022	14985	3	180	2022256392	10023477 669	1	3	11/02/2022 16:21	11/02/2022 20:30	Interna-Não programada-Meio ambiente- Vento	220	1	24135	4,14
607 2	2	2022	14944	1	294	2022256398	MR210931 84	1	3	11/02/2022 16:22	11/02/2022 17:31	Interna-Não programada-Meio ambiente- Vento	220	6	24138	6,83
607 2	2	2022	14922	2	83	2022256402	IP1200007 8RE	1	3	11/02/2022 16:23	11/02/2022 18:35	Interna-Não programada-Meio ambiente- Descarga Atmosférica	13800	63	10659	138,5 5
607 2	2	2022	14940	1	135	2022256403	49900547 27	1	3	11/02/2022 16:23	11/02/2022 19:45	Interna-Não programada-Meio ambiente- Vento	220	1	107006	3,36
607 2	2	2022	14970	8	587	2022256408	RV213460 65	1	3	11/02/2022 16:25	12/02/2022 10:00	Interna-Não programada-Meio ambiente- Vento	220	1	30388	17,58
607 2	2	2022	14951	1	137	2022256411	PB211095 26	1	3	11/02/2022 16:26	11/02/2022 20:25	Interna-Não programada-Meio ambiente- Descarga Atmosférica	220	3	15050	11,95
607 2	2	2022	14889	1	476	2022256421	CT110776 16	1	3	11/02/2022 16:28	11/02/2022 17:23	Interna-Não programada-Meio ambiente- Vento	220	87	20733	79,61
607 2	2	2022	14938	1	134	2022256424	FN211167 89	1	3	11/02/2022 13:28	11/02/2022 15:00	Interna-Não programada-Meio ambiente- Descarga Atmosférica	220	1	13698	1,53
607 2	2	2022	14913	4	73	2022256426	MR210484 41	1	3	11/02/2022 16:28	11/02/2022 19:59	Interna-Não programada-Meio ambiente- Vento	220	1	15972	3,50
607 2	2	2022	14921	31	8	2022256431	EU212608 57	1	3	11/02/2022 16:29	12/02/2022 02:35	Interna-Não programada-Meio ambiente- Vento	220	1	11891	10,08
607 2	2	2022	14963	33	152	2022256440	MX123919 87	1	3	11/02/2022 14:13	12/02/2022 10:36	Interna-Não programada-Meio ambiente- Descarga Atmosférica	34500	18	27563	366,7 5
607 2	2	2022	14962	31	151	2022256442	PK122935 35	1	3	11/02/2022 15:23	11/02/2022 22:25	Interna-Não programada-Meio ambiente- Descarga Atmosférica	34500	2	15099	14,07
607 2	2	2022	14904	34	283	2022256450	FB213297 99	1	3	11/02/2022 16:32	11/02/2022 18:54	Interna-Não programada-Meio ambiente- Vento	220	1	11676	2,35
607 2	2	2022	14918	2	262	2022256454	PS2126475 2	1	3	11/02/2022 16:33	12/02/2022 07:54	Interna-Não programada-Meio ambiente- Vento	220	2	33566	30,68
607 2	2	2022	16491	2	348	2022256460	SL2114598 1	1	3	11/02/2022 16:34	12/02/2022 09:58	Interna-Não programada-Meio ambiente- Descarga Atmosférica	220	1	17541	17,39
607 2	2	2022	16481	2	574	2022256464	ZN123812 18	1	3	11/02/2022 15:38	12/02/2022 01:09	Interna-Não programada-Meio ambiente- Vento	13800	12	5702	114,1 8

607 2	2	2022	14928	2	91	2022256472	10008776 0	1	3	11/02/2022 16:36	12/02/2022 00:01	Interna-Não programada-Meio ambiente- Vento	220	1	12002	7,41
607 2	2	2022	14881	2	30	2022256478	CP211543 41	1	3	11/02/2022 16:38	12/02/2022 00:01	Interna-Não programada-Meio ambiente- Descarga Atmosférica	220	2	11833	14,76
607 2	2	2022	14968	2	305	2022256484	TD213015 61	1	3	11/02/2022 16:39	12/02/2022 12:21	Interna-Não programada-Meio ambiente- Descarga Atmosférica	220	1	10404	19,69
607 2	2	2022	14902	3	49	2022256485	SL3111160 4	1	3	11/02/2022 16:39	12/02/2022 00:59	Interna-Não programada-Meio ambiente- Vento	220	1	5251	8,32
607 2	2	2022	14918	31	123	2022256489	BF211708 87	1	3	11/02/2022 16:40	12/02/2022 02:43	Interna-Não programada-Meio ambiente- Vento	220	1	33566	10,06
607 2	2	2022	14904	31	283	2022256490	FB112550 29	1	3	11/02/2022 16:40	12/02/2022 02:18	Interna-Não programada-Meio ambiente- Vento	220	9	11676	86,64
607 2	2	2022	14928	32	260	2022256498	SZ1206609 5	1	3	11/02/2022 13:51	11/02/2022 20:55	Interna-Não programada-Meio ambiente- Descarga Atmosférica	34500	7	12002	49,46
607 2	2	2022	14958	2	146	2022256508	60097309	1	3	11/02/2022 16:44	11/02/2022 23:32	Interna-Não programada-Meio ambiente- Vento	220	1	11608	6,79
607 2	2	2022	14940	2	38	2022256512	10007386 816	1	3	11/02/2022 16:44	11/02/2022 23:29	Interna-Não programada-Meio ambiente- Vento	220	1	107006	6,74
607 2	2	2022	16484	32	570	2022256514	PU212072 23	1	3	11/02/2022 16:45	12/02/2022 03:00	Interna-Não programada-Meio ambiente- Vento	220	1	6592	10,25
607 2	2	2022	14934	30	103	2022256515	JT1224477 0	1	3	11/02/2022 14:21	11/02/2022 17:49	Interna-Não programada-Meio ambiente- Vento	34500	6	7178	20,75
607 2	2	2022	14862	1	2	2022256521	AN123759 30	1	3	11/02/2022 15:45	11/02/2022 18:06	Interna-Não programada-Meio ambiente- Descarga Atmosférica	13800	75	24199	175,8 3
607 2	2	2022	15749	35	173	2022256524	CX122664 41	1	3	11/02/2022 15:57	12/02/2022 01:03	Interna-Não programada-Meio ambiente- Descarga Atmosférica	34500	6	14745	54,52
607 2	2	2022	14971	2	421	2022256526	LZ1100010 7	1	3	11/02/2022 16:46	11/02/2022 20:09	Interna-Não programada-Meio ambiente- Vento	220	159	47644	535,4 3
607 2	2	2022	14973	33	133	2022256531	CX123635 66	1	3	11/02/2022 16:47	12/02/2022 10:58	Interna-Não programada-Meio ambiente- Descarga Atmosférica	34500	3	12011	54,50
607 2	2	2022	14889	6	34	2022256532	CT211954 84	1	3	11/02/2022 11:45	11/02/2022 18:13	Interna-Não programada-Meio ambiente- Vento	220	1	20733	6,46
607 2	2	2022	14877	2	165	2022256539	RN120570 00	1	3	11/02/2022 15:21	12/02/2022 09:08	Interna-Não programada-Meio ambiente- Vento	13800	5	7423	88,88
607 2	2	2022	14985	31	180	2022256547	UR113421 04	1	3	11/02/2022 16:50	11/02/2022 22:09	Interna-Não programada-Meio ambiente- Descarga Atmosférica	220	28	24135	148,5 0
607 2	2	2022	16489	4	32	2022256549	76045464 4	1	3	11/02/2022 14:44	11/02/2022 19:52	Interna-Não programada-Meio ambiente- Vento	220	1	10447	5,13
607 2	2	2022	14923	2	87	2022256551	JP2115617 0	1	3	11/02/2022 16:51	12/02/2022 10:24	Interna-Não programada-Meio ambiente- Descarga Atmosférica	220	1	32903	17,54
607 2	2	2022	14969	8	160	2022256558	RV214022 10	1	3	11/02/2022 16:52	12/02/2022 08:02	Interna-Não programada-Meio ambiente- Vento	220	2	40768	30,32
607 2	2	2022	16484	34	328	2022256559	MV212194 01	1	3	11/02/2022 16:52	12/02/2022 13:12	Interna-Não programada-Meio ambiente- Vento	220	2	6592	40,65
607 2	2	2022	14982	1	489	2022256569	76024613 0	1	3	11/02/2022 16:55	11/02/2022 23:32	Interna-Não programada-Meio ambiente- Vento	220	1	35708	6,61
607 2	2	2022	14940	8	386	2022256582	10027271 291	1	3	11/02/2022 16:57	11/02/2022 19:14	Interna-Não programada-Meio ambiente- Vento	220	1	107006	2,28
607 2	2	2022	14889	2	476	2022256593	CT210000 89	1	3	11/02/2022 16:58	12/02/2022 00:32	Interna-Não programada-Meio ambiente- Descarga Atmosférica	220	1	20733	7,55
607 2	2	2022	16483	1	84	2022256594	10017806 192	1	3	11/02/2022 16:58	11/02/2022 23:47	Interna-Não programada-Meio ambiente- Vento	220	1	7465	6,80
607 2	2	2022	16489	2	422	2022256598	PJ2105675 3	1	3	11/02/2022 16:59	11/02/2022 21:08	Interna-Não programada-Meio ambiente- Vento	220	1	10447	4,14
607 2	2	2022	14879	2	210	2022256599	22400298 90	1	3	11/02/2022 16:59	11/02/2022 22:27	Interna-Não programada-Meio ambiente- Vento	220	1	28945	5,46

607 2	2	2022	14893	1	243	2022256600	DJ2113601 0	1	3	11/02/2022 16:59	11/02/2022 23:28	Interna-Não programada-Meio ambiente- Descarga Atmosférica	220	1	5157	6,47
607 2	2	2022	14978	1	492	2022256603	FA210334 97	1	3	11/02/2022 10:33	11/02/2022 21:01	Interna-Não programada-Meio ambiente- Vento	220	1	8736	10,46
607 2	2	2022	14979	1	202	2022256605	SL1227771 2	1	3	11/02/2022 16:49	11/02/2022 20:19	Interna-Não programada-Meio ambiente- Descarga Atmosférica	13800	123	17358	431,0 1
607 2	2	2022	14877	2	165	2022256617	RN211576 63	1	3	12/02/2022 10:45	12/02/2022 13:15	Interna-Não programada-Meio ambiente- Descarga Atmosférica	220	2	7423	5,01
607 2	2	2022	15744	4	103	2022256624	JT1819172 4TS	1	3	11/02/2022 17:02	11/02/2022 18:30	Interna-Não programada-Meio ambiente- Vento	13800	138	24306	200,9 0
607 2	2	2022	14962	1	151	2022256629	PK123463 91	1	3	11/02/2022 17:04	12/02/2022 00:41	Interna-Não programada-Meio ambiente- Descarga Atmosférica	13800	2	15099	15,22
607 2	2	2022	15749	1	173	2022256639	24800271 40	1	3	11/02/2022 17:05	11/02/2022 21:36	Interna-Não programada-Meio ambiente- Vento	220	1	14745	4,50
607 2	2	2022	14978	2	492	2022256642	FA211945 97	1	3	11/02/2022 17:06	12/02/2022 08:43	Interna-Não programada-Meio ambiente- Vento	220	1	8736	15,61
607 2	2	2022	14930	1	374	2022256643	FA104006 94	1	3	11/02/2022 17:03	12/02/2022 08:52	Interna-Não programada-Meio ambiente- Vento	13800	6	54150	94,92
607 2	2	2022	14930	1	374	2022256643	FA104006 94	1	3	11/02/2022 17:03	12/02/2022 09:11	Interna-Não programada-Meio ambiente- Vento	13800	5	54150	80,72
607 2	2	2022	14930	1	374	2022256643	FA104006 94	1	3	11/02/2022 17:03	12/02/2022 09:15	Interna-Não programada-Meio ambiente- Vento	13800	2	54150	32,42
607 2	2	2022	14930	1	374	2022256643	FA104006 94	1	3	11/02/2022 17:03	12/02/2022 13:14	Interna-Não programada-Meio ambiente- Vento	13800	5	54150	100,9 6
607 2	2	2022	14930	1	374	2022256643	FA104006 94	1	3	11/02/2022 17:03	12/02/2022 15:07	Interna-Não programada-Meio ambiente- Vento	13800	1	54150	22,06
607 2	2	2022	14930	1	374	2022256643	FA104006 94	1	3	12/02/2022 13:09	12/02/2022 13:14	Interna-Não programada-Meio ambiente- Vento	13800	12	54150	1,05
607 2	2	2022	14970	6	587	2022256647	10020392 204	1	3	11/02/2022 17:07	11/02/2022 20:46	Interna-Não programada-Meio ambiente- Vento	220	1	30388	3,64
607 2	2	2022	14941	31	329	2022256648	MP122997 78	1	3	11/02/2022 17:07	12/02/2022 00:16	Interna-Não programada-Meio ambiente- Descarga Atmosférica	34500	9	7488	64,25
607 2	2	2022	15750	1	45	2022256651	CX213191 16	1	3	11/02/2022 17:07	12/02/2022 20:50	Interna-Não programada-Meio ambiente- Vento	220	1	6351	27,70
607 2	2	2022	14923	2	309	2022256655	FN121139 74	1	3	11/02/2022 16:40	11/02/2022 20:32	Interna-Não programada-Meio ambiente- Descarga Atmosférica	13800	29	32903	112,2 0
607 2	2	2022	15729	6	245	2022256657	63015657 8	1	3	11/02/2022 17:08	12/02/2022 12:12	Interna-Não programada-Meio ambiente- Vento	220	1	15247	19,06
607 2	2	2022	16491	2	335	2022256661	CO122060 21	1	3	11/02/2022 16:13	11/02/2022 22:15	Interna-Não programada-Meio ambiente- Descarga Atmosférica	13800	39	17541	235,2 7
607 2	2	2022	14958	2	146	2022256666	PJ1221222 0	1	3	11/02/2022 13:58	12/02/2022 15:31	Interna-Não programada-Meio ambiente- Árvore ou Vegetação	13800	16	11608	408,7 3
607 2	2	2022	14958	2	146	2022256666	PJ1221222 0	1	3	12/02/2022 15:32	13/02/2022 12:58	Interna-Não programada-Meio ambiente- Árvore ou Vegetação	13800	16	11608	342,9 9
607 2	2	2022	14958	2	146	2022256666	PJ1221222 0	1	3	13/02/2022 13:14	13/02/2022 15:32	Interna-Não programada-Meio ambiente- Árvore ou Vegetação	13800	16	11608	36,83
607 2	2	2022	14876	2	23	2022256672	12500759 59	1	3	11/02/2022 17:11	12/02/2022 10:48	Interna-Não programada-Meio ambiente- Vento	220	1	10279	17,60
607 2	2	2022	14923	1	85	2022256673	73003890 7	1	3	11/02/2022 17:11	11/02/2022 20:05	Interna-Não programada-Meio ambiente- Vento	220	1	32903	2,89
607 2	2	2022	14930	1	282	2022256675	FA212823 32	1	3	11/02/2022 17:11	12/02/2022 00:40	Interna-Não programada-Meio ambiente- Vento	220	1	54150	7,47
607 2	2	2022	14923	32	85	2022256683	ME122049 28	1	3	11/02/2022 17:13	11/02/2022 22:47	Interna-Não programada-Meio ambiente- Vento	34500	5	32903	27,82
607 2	2	2022	14879	1	29	2022256688	CC121315 27	1	3	11/02/2022 14:52	11/02/2022 17:49	Interna-Não programada-Meio ambiente- Vento	13800	417	28945	1233, 51

607 2	2	2022	14865	1	9	2022256696	AC111058 25	1	3	11/02/2022 17:12	11/02/2022 18:58	Interna-Não programada-Meio ambiente- Descarga Atmosférica	220	162	17672	284,4 0
607 2	2	2022	14939	2	352	2022256717	LC2130885 0	1	3	11/02/2022 17:19	11/02/2022 19:22	Interna-Não programada-Meio ambiente- Vento	220	1	13745	2,05
607 2	2	2022	14956	34	261	2022256722	DP211971 58	1	3	11/02/2022 17:19	12/02/2022 14:23	Interna-Não programada-Meio ambiente- Descarga Atmosférica	220	1	32677	21,05
607 2	2	2022	14951	2	137	2022256727	PB110968 65	1	3	11/02/2022 17:13	11/02/2022 22:17	Interna-Não programada-Meio ambiente- Vento	220	239	15050	1207, 68
607 2	2	2022	14985	2	180	2022256732	64005497 3	1	3	11/02/2022 17:21	11/02/2022 18:53	Interna-Não programada-Meio ambiente- Vento	220	1	24135	1,54
607 2	2	2022	14875	1	24	2022256736	BM184171 50TS	1	3	11/02/2022 17:17	11/02/2022 22:27	Interna-Não programada-Meio ambiente- Descarga Atmosférica	13800	100	5367	516,4 7
607 2	2	2022	15730	32	245	2022256745	RV213103 01	1	3	11/02/2022 17:23	12/02/2022 10:42	Interna-Não programada-Meio ambiente- Descarga Atmosférica	220	1	1282	17,30
607 2	2	2022	14916	31	209	2022256752	GH212545 06	1	3	11/02/2022 17:24	11/02/2022 23:23	Interna-Não programada-Meio ambiente- Descarga Atmosférica	220	2	19254	11,94
607 2	2	2022	14892	30	37	2022256758	IY1223334 9	1	3	11/02/2022 16:55	12/02/2022 00:40	Interna-Não programada-Meio ambiente- Vento	34500	6	3920	46,47
607 2	2	2022	14963	33	152	2022256760	UC213753 74	1	3	11/02/2022 17:25	12/02/2022 21:41	Interna-Não programada-Meio ambiente- Descarga Atmosférica	220	2	27563	56,51
607 2	2	2022	14953	2	19	2022256766	JD2132816 9	1	3	11/02/2022 17:26	12/02/2022 09:37	Interna-Não programada-Meio ambiente- Vento	220	2	20496	32,34
607 2	2	2022	14917	1	123	2022256767	PS2110665 8	1	3	11/02/2022 17:26	12/02/2022 09:06	Interna-Não programada-Meio ambiente- Vento	220	1	6224	15,65
607 2	2	2022	14986	2	379	2022256776	IP1207102 9	1	3	11/02/2022 17:28	12/02/2022 00:22	Interna-Não programada-Meio ambiente- Descarga Atmosférica	13800	14	2117	96,43
607 2	2	2022	16484	32	570	2022256791	RV210602 20	1	3	11/02/2022 17:32	12/02/2022 14:46	Interna-Não programada-Meio ambiente- Descarga Atmosférica	220	1	6592	21,22
607 2	2	2022	14923	1	121	2022256795	14400004 66	1	3	11/02/2022 17:34	12/02/2022 07:35	Interna-Não programada-Meio ambiente- Vento	220	1	32903	14,01
607 2	2	2022	14961	1	190	2022256797	10014462 417	1	3	11/02/2022 17:34	11/02/2022 20:38	Interna-Não programada-Meio ambiente- Vento	220	1	40614	3,05
607 2	2	2022	14985	31	180	2022256807	UR211180 03	1	3	11/02/2022 17:36	11/02/2022 19:21	Interna-Não programada-Meio ambiente- Vento	220	1	24135	1,74
607 2	2	2022	14918	2	1	2022256817	AQ212648 17	1	3	11/02/2022 17:37	12/02/2022 11:31	Interna-Não programada-Meio ambiente- Árvore ou Vegetação	220	1	33566	17,89
607 2	2	2022	14923	1	121	2022256823	ME110914 86	1	3	11/02/2022 16:30	12/02/2022 00:36	Interna-Não programada-Meio ambiente- Vento	220	71	32903	574,6 1
607 2	2	2022	14923	2	85	2022256828	IR1201450 5	1	3	11/02/2022 17:40	12/02/2022 07:24	Interna-Não programada-Meio ambiente- Descarga Atmosférica	13800	2	32903	27,45
607 2	2	2022	14944	2	341	2022256836	MR211024 71	1	3	11/02/2022 17:41	11/02/2022 22:50	Interna-Não programada-Meio ambiente- Vento	220	1	24138	5,14
607 2	2	2022	14879	2	210	2022256840	22400437 57	1	3	11/02/2022 17:41	11/02/2022 23:18	Interna-Não programada-Meio ambiente- Vento	220	1	28945	5,61
607 2	2	2022	14951	31	137	2022256846	PB213134 51	1	3	11/02/2022 17:42	11/02/2022 23:36	Interna-Não programada-Meio ambiente- Vento	220	1	15050	5,89
607 2	2	2022	14876	1	23	2022256849	12500634 89	1	3	11/02/2022 17:42	12/02/2022 11:16	Interna-Não programada-Meio ambiente- Vento	220	1	10279	17,55
607 2	2	2022	14934	1	167	2022256863	SX2121444 3	1	3	11/02/2022 17:45	12/02/2022 10:50	Interna-Não programada-Meio ambiente- Vento	220	1	7178	17,08
607 2	2	2022	14934	30	103	2022256864	JT1226043 3	1	3	11/02/2022 13:29	12/02/2022 09:37	Interna-Não programada-Meio ambiente- Descarga Atmosférica	34500	5	7178	100,6 5
607 2	2	2022	14969	8	160	2022256870	63037995 6	1	3	11/02/2022 17:46	11/02/2022 21:45	Interna-Não programada-Meio ambiente- Vento	220	1	40768	3,98
607 2	2	2022	14865	2	128	2022256877	NZ123835 76	1	3	11/02/2022 17:46	11/02/2022 20:27	Interna-Não programada-Meio ambiente- Descarga Atmosférica	13800	75	17672	200,9 4

607 2	2	2022	15749	34	173	2022256880	SG122017 86LD	1	3	11/02/2022 15:59	11/02/2022 23:29	Interna-Não programada-Meio ambiente- Vento	34500	213	14745	1596, 44
607 2	2	2022	14898	1	50	2022256882	EA122633 91	1	3	11/02/2022 17:41	12/02/2022 11:20	Interna-Não programada-Meio ambiente- Vento	13800	23	12563	405,7 4
607 2	2	2022	14939	2	112	2022256891	AJ2120403 2	1	3	11/02/2022 17:51	12/02/2022 12:21	Interna-Não programada-Meio ambiente- Árvore ou Vegetação	220	1	13745	18,49
607 2	2	2022	14923	30	87	2022256892	IS1213939 4	1	3	11/02/2022 17:51	12/02/2022 08:17	Interna-Não programada-Meio ambiente- Descarga Atmosférica	34500	3	32903	43,27
607 2	2	2022	14918	31	1	2022256895	FB122115 35	1	3	11/02/2022 14:12	11/02/2022 21:09	Interna-Não programada-Meio ambiente- Vento	34500	371	33566	2577, 63
607 2	2	2022	15744	4	103	2022256926	JT1138692 8	1	3	11/02/2022 17:37	11/02/2022 22:18	Interna-Não programada-Meio ambiente- Vento	220	57	24306	266,8 4
607 2	2	2022	14923	1	369	2022256927	FN123417 73LD	1	3	11/02/2022 15:47	11/02/2022 22:55	Interna-Não programada-Meio ambiente- Vento	13800	45	32903	320,9 5
607 2	2	2022	14896	2	44	2022256932	BV120854 32	1	3	11/02/2022 17:36	12/02/2022 00:10	Interna-Não programada-Meio ambiente- Vento	13800	3	4316	19,66
607 2	2	2022	15745	5	103	2022256934	29013529 1	1	3	11/02/2022 17:57	12/02/2022 10:25	Interna-Não programada-Meio ambiente- Vento	220	1	20583	16,47
607 2	2	2022	14930	4	374	2022256940	FA122823 35	1	3	11/02/2022 17:45	11/02/2022 21:57	Interna-Não programada-Meio ambiente- Vento	13800	5	54150	20,92
607 2	2	2022	14985	31	180	2022256942	NQ212393 06	1	3	11/02/2022 17:58	12/02/2022 10:03	Interna-Não programada-Meio ambiente- Descarga Atmosférica	220	35	24135	562,4 9
607 2	2	2022	14958	2	146	2022256946	60042813	1	3	11/02/2022 17:59	12/02/2022 06:39	Interna-Não programada-Meio ambiente- Vento	220	1	11608	12,66
607 2	2	2022	14943	31	197	2022256947	TI1227766 1	1	3	11/02/2022 17:59	12/02/2022 23:28	Interna-Não programada-Meio ambiente- Vento	34500	10	14352	294,7 7
607 2	2	2022	16484	34	328	2022256964	MV123035 20	1	3	11/02/2022 17:03	12/02/2022 19:39	Interna-Não programada-Meio ambiente- Árvore ou Vegetação	34500	2	6592	53,21
607 2	2	2022	16484	34	328	2022256964	MV123035 20	1	3	11/02/2022 17:03	12/02/2022 23:10	Interna-Não programada-Meio ambiente- Árvore ou Vegetação	34500	2	6592	60,25
607 2	2	2022	16484	34	328	2022256964	MV123035 20	1	3	12/02/2022 20:14	12/02/2022 22:02	Interna-Não programada-Meio ambiente- Árvore ou Vegetação	34500	1	6592	1,80
607 2	2	2022	16484	34	328	2022256964	MV123035 20	1	3	12/02/2022 20:14	12/02/2022 22:41	Interna-Não programada-Meio ambiente- Árvore ou Vegetação	34500	1	6592	2,44
607 2	2	2022	14956	6	581	2022256965	MY124024 81RE	1	3	11/02/2022 17:39	11/02/2022 22:05	Interna-Não programada-Meio ambiente- Descarga Atmosférica	13800	23	32677	101,8 3
607 2	2	2022	14979	3	202	2022256976	SL1231625 6	1	3	11/02/2022 18:03	12/02/2022 11:01	Interna-Não programada-Meio ambiente- Descarga Atmosférica	13800	1	17358	16,96
607 2	2	2022	15729	8	245	2022256977	RV122007 87	1	3	11/02/2022 17:46	12/02/2022 10:07	Interna-Não programada-Meio ambiente- Descarga Atmosférica	13800	2	15247	32,69
607 2	2	2022	14898	2	50	2022256978	11200280 64	1	3	11/02/2022 18:03	12/02/2022 07:37	Interna-Não programada-Meio ambiente- Vento	220	1	12563	13,57
607 2	2	2022	16494	31	583	2022256980	BF212532 18	1	3	11/02/2022 18:03	12/02/2022 00:53	Interna-Não programada-Meio ambiente- Vento	220	1	17475	6,82
607 2	2	2022	14976	2	569	2022256981	SU124023 38	1	3	11/02/2022 13:47	12/02/2022 14:50	Interna-Não programada-Meio ambiente- Vento	13800	54	3327	1352, 24
607 2	2	2022	14976	2	569	2022256981	SU124023 38	1	3	11/02/2022 13:47	13/02/2022 10:43	Interna-Não programada-Meio ambiente- Vento	13800	6	3327	269,6 0
607 2	2	2022	14976	2	569	2022256981	SU124023 38	1	3	12/02/2022 23:41	13/02/2022 03:54	Interna-Não programada-Meio ambiente- Vento	13800	27	3327	114,0 1
607 2	2	2022	14944	1	426	2022256991	MR123525 39	1	3	11/02/2022 17:05	11/02/2022 20:44	Interna-Não programada-Meio ambiente- Descarga Atmosférica	13800	5	24138	18,24
607 2	2	2022	15729	8	245	2022257006	10001542 140	1	3	11/02/2022 18:00	11/02/2022 23:26	Interna-Não programada-Meio ambiente- Vento	220	1	15247	5,43
607 2	2	2022	15749	31	173	2022257007	SG212564 92	1	3	11/02/2022 18:09	12/02/2022 01:06	Interna-Não programada-Meio ambiente- Vento	220	1	14745	6,94

607 2	2	2022	16484	3	570	2022257008	MV123015 52	1	3	11/02/2022 18:09	12/02/2022 02:00	Interna-Não programada-Meio ambiente- Vento	13800	1	6592	7,85
607 2	2	2022	16484	3	570	2022257008	MV123015 52	1	3	11/02/2022 18:09	12/02/2022 04:57	Interna-Não programada-Meio ambiente- Vento	13800	8	6592	86,35
607 2	2	2022	16494	2	129	2022257010	NQ110000 11	1	3	11/02/2022 16:57	11/02/2022 23:41	Interna-Não programada-Meio ambiente- Árvore ou Vegetação	220	36	17475	242,0 5
607 2	2	2022	14976	2	569	2022257012	SU113246 97	1	3	11/02/2022 16:01	12/02/2022 00:30	Interna-Não programada-Meio ambiente- Vento	220	197	3327	1669, 52
607 2	2	2022	14858	4	373	2022257013	48300355 61	1	3	11/02/2022 18:11	11/02/2022 20:08	Interna-Não programada-Meio ambiente- Vento	220	1	67116	1,95
607 2	2	2022	14953	2	314	2022257014	13400065 86	1	3	11/02/2022 18:11	12/02/2022 11:06	Interna-Não programada-Meio ambiente- Vento	220	1	20496	16,91
607 2	2	2022	14958	2	146	2022257027	PJ1210572 0	1	3	11/02/2022 14:30	11/02/2022 21:26	Interna-Não programada-Meio ambiente- Descarga Atmosférica	13800	4	11608	27,70
607 2	2	2022	14898	2	50	2022257028	11200529 23	1	3	11/02/2022 18:13	12/02/2022 01:52	Interna-Não programada-Meio ambiente- Vento	220	1	12563	7,65
607 2	2	2022	16482	5	577	2022257029	SH110000 08	1	3	11/02/2022 18:02	11/02/2022 19:30	Interna-Não programada-Meio ambiente- Vento	220	87	16682	126,4 6
607 2	2	2022	14913	3	73	2022257036	GT120483 68	1	3	11/02/2022 18:14	11/02/2022 19:26	Interna-Não programada-Meio ambiente- Vento	13800	233	15972	277,0 1
607 2	2	2022	14887	33	225	2022257041	CM122031 67	1	3	11/02/2022 18:11	12/02/2022 07:27	Interna-Não programada-Meio ambiente- Descarga Atmosférica	34500	11	3605	145,7 7
607 2	2	2022	14869	1	14	2022257055	23800156 20	1	3	11/02/2022 18:18	11/02/2022 23:51	Interna-Não programada-Meio ambiente- Vento	220	1	4683	5,55
607 2	2	2022	14988	1	313	2022257061	21005586 8	1	3	11/02/2022 18:19	12/02/2022 07:30	Interna-Não programada-Meio ambiente- Vento	220	1	4285	13,18
607 2	2	2022	15743	2	26	2022257062	BG212441 18	1	3	11/02/2022 18:19	11/02/2022 21:53	Interna-Não programada-Meio ambiente- Vento	220	1	1533	3,56
607 2	2	2022	14958	3	146	2022257063	PJ1222331 3	1	3	11/02/2022 17:46	11/02/2022 21:37	Interna-Não programada-Meio ambiente- Vento	13800	6	11608	23,06
607 2	2	2022	14963	2	414	2022257070	PO121391 05	1	3	11/02/2022 18:20	11/02/2022 21:31	Interna-Não programada-Meio ambiente- Vento	13800	4	27563	12,70
607 2	2	2022	14971	1	421	2022257083	LZ1105199 1	1	3	11/02/2022 17:43	11/02/2022 21:28	Interna-Não programada-Meio ambiente- Árvore ou Vegetação	220	65	47644	242,9 2
607 2	2	2022	14956	2	242	2022257092	MY213036 96	1	3	11/02/2022 18:25	12/02/2022 16:56	Interna-Não programada-Meio ambiente- Descarga Atmosférica	220	1	32677	22,51
607 2	2	2022	14956	6	581	2022257095	MY211841 64	1	3	11/02/2022 17:39	12/02/2022 11:30	Interna-Não programada-Meio ambiente- Vento	220	1	32677	17,85
607 2	2	2022	14863	5	580	2022257098	AN123823 58	1	3	11/02/2022 15:07	11/02/2022 19:58	Interna-Não programada-Meio ambiente- Vento	13800	161	86055	780,8 1
607 2	2	2022	15749	35	173	2022257099	GG121813 37	1	3	11/02/2022 12:28	12/02/2022 01:34	Interna-Não programada-Meio ambiente- Vento	34500	10	14745	130,9 9
607 2	2	2022	14893	1	243	2022257107	AE210681 23	1	3	11/02/2022 18:27	12/02/2022 07:07	Interna-Não programada-Meio ambiente- Descarga Atmosférica	220	1	5157	12,66
607 2	2	2022	14985	32	180	2022257108	UR212216 39	1	3	11/02/2022 18:27	11/02/2022 20:08	Interna-Não programada-Meio ambiente- Descarga Atmosférica	220	1	24135	1,68
607 2	2	2022	14951	31	137	2022257111	PB112847 71	1	3	11/02/2022 18:27	12/02/2022 00:48	Interna-Não programada-Meio ambiente- Vento	220	7	15050	44,35
607 2	2	2022	14889	1	263	2022257115	21800244 80	1	3	11/02/2022 18:29	11/02/2022 21:33	Interna-Não programada-Meio ambiente- Vento	220	1	20733	3,06
607 2	2	2022	14911	1	71	2022257119	90084421	1	3	11/02/2022 18:31	11/02/2022 23:59	Interna-Não programada-Meio ambiente- Vento	220	1	14941	5,46
607 2	2	2022	14890	1	34	2022257126	19902373 96	1	3	11/02/2022 18:32	11/02/2022 21:12	Interna-Não programada-Meio ambiente- Vento	220	1	47064	2,65
607 2	2	2022	14883	3	32	2022257134	CN120000 62	1	3	11/02/2022 18:34	11/02/2022 20:25	Interna-Não programada-Meio ambiente- Descarga Atmosférica	13800	3	19889	5,50

607 2	2	2022	14898	2	125	2022257141	IY1201081 4	1	3	11/02/2022 15:49	11/02/2022 22:38	Interna-Não programada-Meio ambiente- Descarga Atmosférica	13800	9	12563	61,31
607 2	2	2022	15734	36	347	2022257154	LZ2108716 9	1	3	11/02/2022 18:39	12/02/2022 02:17	Interna-Não programada-Meio ambiente- Vento	220	3	2536	22,89
607 2	2	2022	14973	1	163	2022257155	78005008 3	1	3	11/02/2022 18:39	12/02/2022 11:43	Interna-Não programada-Meio ambiente- Vento	220	1	12011	17,06
607 2	2	2022	14963	33	152	2022257158	TB123726 48	1	3	11/02/2022 18:12	12/02/2022 08:05	Interna-Não programada-Meio ambiente- Descarga Atmosférica	34500	73	27563	1012, 59
607 2	2	2022	14930	33	374	2022257160	CW123710 02	1	3	11/02/2022 18:39	12/02/2022 11:58	Interna-Não programada-Meio ambiente- Descarga Atmosférica	34500	4	54150	69,21
607 2	2	2022	14916	2	76	2022257162	10001337 856	1	3	11/02/2022 18:40	11/02/2022 19:46	Interna-Não programada-Meio ambiente- Vento	220	1	19254	1,11
607 2	2	2022	14981	1	498	2022257163	SW112350 49	1	3	11/02/2022 13:41	11/02/2022 20:50	Interna-Não programada-Meio ambiente- Vento	220	30	54589	214,5 8
607 2	2	2022	14943	31	197	2022257165	TI1223661 8	1	3	11/02/2022 18:40	11/02/2022 23:14	Interna-Não programada-Meio ambiente- Descarga Atmosférica	34500	2	14352	9,12
607 2	2	2022	14916	31	209	2022257168	GH121999 89	1	3	11/02/2022 18:40	12/02/2022 00:09	Interna-Não programada-Meio ambiente- Descarga Atmosférica	34500	8	19254	43,76
607 2	2	2022	14934	30	103	2022257169	JT2142514 5	1	3	11/02/2022 18:40	12/02/2022 13:00	Interna-Não programada-Meio ambiente- Vento	220	1	7178	18,32
607 2	2	2022	16482	3	577	2022257180	SH110000 43	1	3	11/02/2022 18:32	12/02/2022 01:41	Interna-Não programada-Meio ambiente- Vento	220	52	16682	371,3 8
607 2	2	2022	14958	3	146	2022257185	BC213020 56	1	3	11/02/2022 18:42	11/02/2022 23:21	Interna-Não programada-Meio ambiente- Vento	220	1	11608	4,63
607 2	2	2022	14958	3	146	2022257187	PJ1222340 5RE	1	3	11/02/2022 18:43	11/02/2022 20:36	Interna-Não programada-Meio ambiente- Vento	13800	27	11608	50,76
607 2	2	2022	14954	39	346	2022257189	KR213140 06	1	3	11/02/2022 18:43	11/02/2022 22:34	Interna-Não programada-Meio ambiente- Vento	220	1	3357	3,84
607 2	2	2022	16479	2	386	2022257196	10006755 885	1	3	11/02/2022 18:45	11/02/2022 21:49	Interna-Não programada-Meio ambiente- Vento	220	1	54545	3,07
607 2	2	2022	14923	1	309	2022257202	JP1204549 4	1	3	11/02/2022 18:35	12/02/2022 08:10	Interna-Não programada-Meio ambiente- Descarga Atmosférica	13800	10	32903	135,6 9
607 2	2	2022	14930	1	374	2022257205	61018391 6	1	3	11/02/2022 18:46	12/02/2022 01:55	Interna-Não programada-Meio ambiente- Vento	220	1	54150	7,14
607 2	2	2022	15748	32	148	2022257212	PR124090 73	1	3	11/02/2022 18:48	11/02/2022 20:20	Interna-Não programada-Meio ambiente- Descarga Atmosférica	34500	8	11658	12,19
607 2	2	2022	14934	33	480	2022257215	JT1040934 8	1	3	11/02/2022 18:45	11/02/2022 23:31	Interna-Não programada-Meio ambiente- Vento	34500	11	7178	52,34
607 2	2	2022	14934	33	480	2022257215	JT1040934 8	1	3	11/02/2022 18:45	12/02/2022 23:35	Interna-Não programada-Meio ambiente- Vento	34500	6	7178	173,0 0
607 2	2	2022	14934	33	480	2022257215	JT1040934 8	1	3	12/02/2022 00:33	12/02/2022 00:51	Interna-Não programada-Meio ambiente- Vento	34500	11	7178	3,28
607 2	2	2022	14889	30	34	2022257217	CT212707 58	1	3	11/02/2022 18:49	12/02/2022 10:12	Interna-Não programada-Meio ambiente- Vento	220	1	20733	15,38
607 2	2	2022	14969	5	160	2022257232	63009683 1	1	3	11/02/2022 18:51	11/02/2022 22:35	Interna-Não programada-Meio ambiente- Vento	220	1	40768	3,72
607 2	2	2022	14940	1	586	2022257233	10013257 160	1	3	11/02/2022 18:51	11/02/2022 23:10	Interna-Não programada-Meio ambiente- Vento	220	1	107006	4,30
607 2	2	2022	15749	35	173	2022257237	HL122386 01	1	3	11/02/2022 14:36	11/02/2022 21:40	Interna-Não programada-Meio ambiente- Descarga Atmosférica	34500	10	14745	70,56
607 2	2	2022	15747	5	148	2022257240	PR184549 26TS	1	3	11/02/2022 18:03	11/02/2022 21:06	Interna-Não programada-Meio ambiente- Descarga Atmosférica	13800	90	14836	274,0 5
607 2	2	2022	16479	2	386	2022257247	49900872 41	1	3	11/02/2022 18:53	11/02/2022 22:42	Interna-Não programada-Meio ambiente- Vento	220	1	54545	3,80
607 2	2	2022	14916	31	209	2022257255	SD212123 32	1	3	11/02/2022 18:55	12/02/2022 03:26	Interna-Não programada-Meio ambiente- Descarga Atmosférica	220	1	19254	8,51

607 2	2	2022	14969	6	160	2022257273	63013161 2	1	3	11/02/2022 18:59	12/02/2022 02:05	Interna-Não programada-Meio ambiente- Vento	220	1	40768	7,10
607 2	2	2022	14877	1	25	2022257276	BT121062 07	1	3	11/02/2022 18:59	12/02/2022 02:56	Interna-Não programada-Meio ambiente- Descarga Atmosférica	13800	4	7423	31,79
607 2	2	2022	14904	32	283	2022257278	TE1232849 9	1	3	11/02/2022 18:59	13/02/2022 16:52	Interna-Não programada-Meio ambiente- Descarga Atmosférica	34500	1	11676	45,88
607 2	2	2022	14954	39	346	2022257289	KR122197 76	1	3	11/02/2022 19:00	11/02/2022 22:09	Interna-Não programada-Meio ambiente- Vento	34500	3	3357	9,40
607 2	2	2022	14980	32	171	2022257290	SM112469 71	1	3	11/02/2022 19:01	12/02/2022 00:21	Interna-Não programada-Meio ambiente- Descarga Atmosférica	220	1	13622	5,33
607 2	2	2022	14982	6	489	2022257292	10015426 600	1	3	11/02/2022 19:01	11/02/2022 21:59	Interna-Não programada-Meio ambiente- Vento	220	1	35708	2,96
607 2	2	2022	14982	3	489	2022257294	10027575 762	1	3	11/02/2022 19:02	11/02/2022 22:17	Interna-Não programada-Meio ambiente- Vento	220	1	35708	3,25
607 2	2	2022	14881	32	30	2022257299	BH123313 38	1	3	11/02/2022 19:03	12/02/2022 08:50	Interna-Não programada-Meio ambiente- Descarga Atmosférica	34500	77	11833	1061, 79
607 2	2	2022	16489	31	32	2022257302	CN120602 50	1	3	11/02/2022 17:04	11/02/2022 20:22	Interna-Não programada-Meio ambiente- Descarga Atmosférica	34500	16	10447	52,67
607 2	2	2022	14922	30	83	2022257306	IP1227581 1	1	3	11/02/2022 16:51	11/02/2022 20:05	Interna-Não programada-Meio ambiente- Descarga Atmosférica	34500	92	10659	296,2 4
607 2	2	2022	15744	4	103	2022257312	29028051 5	1	3	11/02/2022 19:05	12/02/2022 11:22	Interna-Não programada-Meio ambiente- Vento	220	1	24306	16,27
607 2	2	2022	14963	2	152	2022257317	84006432 9	1	3	11/02/2022 19:07	11/02/2022 23:25	Interna-Não programada-Meio ambiente- Vento	220	1	27563	4,29
607 2	2	2022	14951	31	137	2022257320	PB123479 29	1	3	11/02/2022 19:07	11/02/2022 23:18	Interna-Não programada-Meio ambiente- Vento	34500	6	15050	25,02
607 2	2	2022	14934	30	103	2022257321	JT1239852 0	1	3	11/02/2022 17:15	11/02/2022 22:03	Interna-Não programada-Meio ambiente- Vento	34500	8	7178	38,33
607 2	2	2022	14978	2	492	2022257337	FA214289 14	1	3	11/02/2022 19:11	12/02/2022 03:21	Interna-Não programada-Meio ambiente- Vento	220	1	8736	8,15
607 2	2	2022	14887	32	225	2022257338	IP2145714 6	1	3	11/02/2022 19:11	12/02/2022 08:46	Interna-Não programada-Meio ambiente- Descarga Atmosférica	220	3	3605	40,71
607 2	2	2022	14923	1	361	2022257347	12400103 48	1	3	11/02/2022 19:13	12/02/2022 08:50	Interna-Não programada-Meio ambiente- Vento	220	1	32903	13,61
607 2	2	2022	14985	31	180	2022257348	UR122349 62	1	3	11/02/2022 19:12	11/02/2022 21:56	Interna-Não programada-Meio ambiente- Descarga Atmosférica	34500	1	24135	2,72
607 2	2	2022	14939	2	112	2022257350	MQ12140 367	1	3	11/02/2022 19:14	12/02/2022 00:13	Interna-Não programada-Meio ambiente- Vento	13800	9	13745	44,85
607 2	2	2022	14939	2	112	2022257350	MQ12140 367	1	3	11/02/2022 19:14	12/02/2022 10:50	Interna-Não programada-Meio ambiente- Vento	13800	47	13745	733,2 0
607 2	2	2022	14939	2	112	2022257350	MQ12140 367	1	3	11/02/2022 19:14	12/02/2022 11:43	Interna-Não programada-Meio ambiente- Vento	13800	1	13745	16,48
607 2	2	2022	16489	4	489	2022257353	10000381 479	1	3	11/02/2022 19:14	11/02/2022 21:12	Interna-Não programada-Meio ambiente- Vento	220	1	10447	1,96
607 2	2	2022	16484	2	416	2022257356	RV122405 39	1	3	11/02/2022 19:15	12/02/2022 12:06	Interna-Não programada-Meio ambiente- Descarga Atmosférica	13800	2	6592	33,68
607 2	2	2022	14934	2	407	2022257358	JT1218410 9	1	3	11/02/2022 19:15	12/02/2022 12:49	Interna-Não programada-Meio ambiente- Descarga Atmosférica	13800	3	7178	52,66
607 2	2	2022	15747	3	148	2022257362	PR110000 27	1	3	11/02/2022 19:16	12/02/2022 02:35	Interna-Não programada-Meio ambiente- Vento	220	57	14836	416,2 4
607 2	2	2022	14858	6	373	2022257365	LA120780 90	1	3	11/02/2022 19:17	12/02/2022 21:16	Interna-Não programada-Meio ambiente- Vento	13800	3	67116	77,92
607 2	2	2022	14945	2	127	2022257367	10024629 519	1	3	11/02/2022 19:17	12/02/2022 19:13	Interna-Não programada-Meio ambiente- Vento	220	1	9955	23,92
607 2	2	2022	16485	31	576	2022257372	PU213016 50	1	3	11/02/2022 19:18	12/02/2022 02:41	Interna-Não programada-Meio ambiente- Vento	220	2	5128	14,75

607 2	2	2022	15750	1	45	2022257376	CX212843 67	1	3	11/02/2022 19:19	12/02/2022 03:01	Interna-Não programada-Meio ambiente- Descarga Atmosférica	220	1	6351	7,69
607 2	2	2022	14963	2	414	2022257378	PO122024 21	1	3	11/02/2022 18:31	11/02/2022 22:34	Interna-Não programada-Meio ambiente- Vento	13800	6	27563	24,23
607 2	2	2022	14939	1	112	2022257379	MQ21182 374	1	3	11/02/2022 19:19	12/02/2022 11:29	Interna-Não programada-Meio ambiente- Descarga Atmosférica	220	1	13745	16,16
607 2	2	2022	15744	3	103	2022257380	10004522 328	1	3	11/02/2022 19:19	11/02/2022 21:53	Interna-Não programada-Meio ambiente- Vento	220	1	24306	2,55
607 2	2	2022	14985	3	180	2022257381	64007324 4	1	3	11/02/2022 19:19	12/02/2022 04:41	Interna-Não programada-Meio ambiente- Vento	220	1	24135	9,35
607 2	2	2022	14889	1	264	2022257388	TH120684 78	1	3	11/02/2022 17:25	12/02/2022 07:47	Interna-Não programada-Meio ambiente- Vento	13800	10	20733	143,7 8
607 2	2	2022	14889	1	264	2022257388	TH120684 78	1	3	11/02/2022 17:25	12/02/2022 09:23	Interna-Não programada-Meio ambiente- Vento	13800	3	20733	47,90
607 2	2	2022	14877	1	387	2022257390	JR1212098 3	1	3	11/02/2022 19:21	12/02/2022 19:02	Interna-Não programada-Meio ambiente- Descarga Atmosférica	13800	3	7423	71,00
607 2	2	2022	14940	1	6	2022257395	32001131 20	1	3	11/02/2022 19:22	11/02/2022 23:34	Interna-Não programada-Meio ambiente- Vento	220	1	107006	4,19
607 2	2	2022	15733	1	43	2022257402	KR112037 86	1	3	11/02/2022 19:24	11/02/2022 20:29	Interna-Não programada-Meio ambiente- Vento	220	20	17588	21,56
607 2	2	2022	14985	2	180	2022257403	UR122436 46	1	3	11/02/2022 19:24	11/02/2022 23:47	Interna-Não programada-Meio ambiente- Descarga Atmosférica	13800	6	24135	26,24
607 2	2	2022	14956	35	261	2022257404	MY121971 52	1	3	11/02/2022 19:22	12/02/2022 11:48	Interna-Não programada-Meio ambiente- Descarga Atmosférica	34500	2	32677	32,86
607 2	2	2022	14940	1	6	2022257407	32002097 54	1	3	11/02/2022 19:25	11/02/2022 23:57	Interna-Não programada-Meio ambiente- Vento	220	1	107006	4,53
607 2	2	2022	14978	2	492	2022257408	FA310427 19	1	3	11/02/2022 19:26	12/02/2022 10:19	Interna-Não programada-Meio ambiente- Vento	220	1	8736	14,88
607 2	2	2022	14881	2	30	2022257412	93000943 5	1	3	11/02/2022 19:27	12/02/2022 07:48	Interna-Não programada-Meio ambiente- Vento	220	1	11833	12,34
607 2	2	2022	14956	31	114	2022257439	MY213043 61	1	3	11/02/2022 19:36	12/02/2022 11:26	Interna-Não programada-Meio ambiente- Vento	220	2	32677	31,66
607 2	2	2022	14958	3	146	2022257440	PJ1221217 6RE	1	3	11/02/2022 17:24	11/02/2022 20:58	Interna-Não programada-Meio ambiente- Vento	13800	62	11608	220,3 2
607 2	2	2022	14918	1	499	2022257448	MB110375 20	1	3	11/02/2022 19:37	11/02/2022 22:53	Interna-Não programada-Meio ambiente- Vento	220	30	33566	97,56
607 2	2	2022	14979	2	202	2022257449	50002464 9	1	3	11/02/2022 19:38	12/02/2022 14:24	Interna-Não programada-Meio ambiente- Vento	220	1	17358	18,76
607 2	2	2022	14934	30	103	2022257459	JT1040023 8	1	3	11/02/2022 19:39	12/02/2022 00:14	Interna-Não programada-Meio ambiente- Vento	34500	5	7178	22,93
607 2	2	2022	14934	30	103	2022257459	JT1040023 8	1	3	11/02/2022 19:39	12/02/2022 05:15	Interna-Não programada-Meio ambiente- Vento	34500	22	7178	211,0 7
607 2	2	2022	14934	30	103	2022257459	JT1040023 8	1	3	11/02/2022 19:39	12/02/2022 05:38	Interna-Não programada-Meio ambiente- Vento	34500	17	7178	169,7 5
607 2	2	2022	14982	3	489	2022257465	CN110254 23	1	3	11/02/2022 19:35	11/02/2022 21:10	Interna-Não programada-Meio ambiente- Descarga Atmosférica	220	121	35708	191,2 1
607 2	2	2022	14881	32	30	2022257480	BH123313 95	1	3	11/02/2022 19:42	12/02/2022 10:07	Interna-Não programada-Meio ambiente- Descarga Atmosférica	34500	69	11833	995,3 1
607 2	2	2022	16484	32	570	2022257483	MV213057 97	1	3	11/02/2022 19:46	12/02/2022 13:50	Interna-Não programada-Meio ambiente- Vento	220	1	6592	18,05
607 2	2	2022	14879	36	27	2022257489	CA121961 6ORE	1	3	11/02/2022 19:03	12/02/2022 03:21	Interna-Não programada-Meio ambiente- Descarga Atmosférica	34500	33	28945	273,7 6
607 2	2	2022	16479	10	386	2022257505	28601878 87	1	3	11/02/2022 19:51	11/02/2022 21:56	Interna-Não programada-Meio ambiente- Vento	220	1	54545	2,07
607 2	2	2022	14918	32	1	2022257509	SA212469 30	1	3	11/02/2022 19:52	12/02/2022 08:33	Interna-Não programada-Meio ambiente- Descarga Atmosférica	220	1	33566	12,67

607 2	2	2022	14930	1	374	2022257512	61005003 5	1	3	11/02/2022 19:53	12/02/2022 07:09	Interna-Não programada-Meio ambiente- Vento	220	1	54150	11,26
607 2	2	2022	14918	31	123	2022257514	IA1226220 4	1	3	11/02/2022 16:28	11/02/2022 21:49	Interna-Não programada-Meio ambiente- Vento	34500	8	33566	42,78
607 2	2	2022	14930	34	374	2022257515	CW103954 25	1	3	11/02/2022 19:48	12/02/2022 08:05	Interna-Não programada-Meio ambiente- Árvore ou Vegetação	34500	72	54150	884,5 2
607 2	2	2022	14930	34	374	2022257515	CW103954 25	1	3	11/02/2022 19:48	13/02/2022 10:01	Interna-Não programada-Meio ambiente- Árvore ou Vegetação	34500	7	54150	267,4 5
607 2	2	2022	14930	34	374	2022257515	CW103954 25	1	3	11/02/2022 19:48	13/02/2022 10:10	Interna-Não programada-Meio ambiente- Árvore ou Vegetação	34500	2	54150	76,71
607 2	2	2022	14930	34	374	2022257515	CW103954 25	1	3	11/02/2022 19:48	13/02/2022 11:04	Interna-Não programada-Meio ambiente- Árvore ou Vegetação	34500	6	54150	235,5 7
607 2	2	2022	14930	34	374	2022257515	CW103954 25	1	3	11/02/2022 19:48	13/02/2022 11:55	Interna-Não programada-Meio ambiente- Árvore ou Vegetação	34500	6	54150	240,7 0
607 2	2	2022	14930	34	374	2022257515	CW103954 25	1	3	12/02/2022 08:33	12/02/2022 08:42	Interna-Não programada-Meio ambiente- Árvore ou Vegetação	34500	70	54150	10,23
607 2	2	2022	14930	34	374	2022257515	CW103954 25	1	3	12/02/2022 16:43	12/02/2022 16:50	Interna-Não programada-Meio ambiente- Árvore ou Vegetação	34500	68	54150	7,80
607 2	2	2022	14930	34	374	2022257515	CW103954 25	1	3	12/02/2022 19:39	12/02/2022 19:43	Interna-Não programada-Meio ambiente- Árvore ou Vegetação	34500	68	54150	4,59
607 2	2	2022	14930	34	374	2022257515	CW103954 25	1	3	12/02/2022 21:31	12/02/2022 21:38	Interna-Não programada-Meio ambiente- Árvore ou Vegetação	34500	67	54150	7,00
607 2	2	2022	14930	34	374	2022257515	CW103954 25	1	3	12/02/2022 22:54	12/02/2022 23:03	Interna-Não programada-Meio ambiente- Árvore ou Vegetação	34500	68	54150	9,84
607 2	2	2022	14924	2	306	2022257527	IC2115204 0	1	3	11/02/2022 19:57	12/02/2022 12:48	Interna-Não programada-Meio ambiente- Vento	220	1	10061	16,84
607 2	2	2022	14988	1	181	2022257529	VI2105030 7	1	3	11/02/2022 19:57	12/02/2022 11:06	Interna-Não programada-Meio ambiente- Descarga Atmosférica	220	1	4285	15,14
607 2	2	2022	14985	31	180	2022257545	NQ112628 16	1	3	11/02/2022 08:42	11/02/2022 21:37	Interna-Não programada-Meio ambiente- Descarga Atmosférica	220	30	24135	387,1 3
607 2	2	2022	14930	35	374	2022257546	FA123766 92	1	3	11/02/2022 19:18	11/02/2022 23:30	Interna-Não programada-Meio ambiente- Vento	34500	427	54150	1796, 01
607 2	2	2022	14953	4	330	2022257554	PL1136185 5	1	3	11/02/2022 19:59	11/02/2022 21:15	Interna-Não programada-Meio ambiente- Vento	220	207	20496	259,6 7
607 2	2	2022	15733	3	43	2022257582	10020992 147	1	3	11/02/2022 20:08	11/02/2022 22:07	Interna-Não programada-Meio ambiente- Vento	220	1	17588	1,97
607 2	2	2022	14930	34	374	2022257589	CW122184 90	1	3	11/02/2022 17:08	12/02/2022 10:09	Interna-Não programada-Meio ambiente- Descarga Atmosférica	34500	10	54150	170,0 0
607 2	2	2022	16483	1	375	2022257610	AL110466 27	1	3	11/02/2022 19:52	12/02/2022 00:34	Interna-Não programada-Meio ambiente- Vento	220	52	7465	244,3 1
607 2	2	2022	14968	1	113	2022257619	CL1230602 7	1	3	11/02/2022 14:14	11/02/2022 23:34	Interna-Não programada-Meio ambiente- Descarga Atmosférica	13800	6	10404	55,97
607 2	2	2022	14951	2	137	2022257645	PB120950 00	1	3	11/02/2022 20:27	12/02/2022 01:29	Interna-Não programada-Meio ambiente- Vento	13800	86	15050	431,6 7
607 2	2	2022	14896	2	44	2022257679	PJ1208219 8	1	3	11/02/2022 18:35	12/02/2022 08:36	Interna-Não programada-Meio ambiente- Descarga Atmosférica	13800	28	4316	392,0 5
607 2	2	2022	14858	5	373	2022257706	LA111489 98	1	3	11/02/2022 20:55	11/02/2022 23:25	Interna-Não programada-Meio ambiente- Vento	220	25	67116	62,20
607 2	2	2022	14881	32	30	2022257721	CP122078 63RE	1	3	11/02/2022 16:50	12/02/2022 12:11	Interna-Não programada-Meio ambiente- Descarga Atmosférica	34500	162	11833	3133, 58
607 2	2	2022	14974	2	367	2022257778	-	1	3	11/02/2022 15:00	11/02/2022 23:26	Interna-Não programada-Meio ambiente- Vento	13800	4	2036	33,68
607 2	2	2022	14916	31	209	2022257815	SD121705 52	1	3	11/02/2022 16:01	12/02/2022 01:21	Interna-Não programada-Meio ambiente- Descarga Atmosférica	34500	15	19254	139,9 7
607 2	2	2022	14972	3	162	2022257826	PJ1222339 6	1	3	11/02/2022 18:41	12/02/2022 07:51	Interna-Não programada-Meio ambiente- Vento	13800	2	2349	26,33

607 2	2	2022	14963	33	152	2022257855	TB121566 40	1	3	11/02/2022 11:49	13/02/2022 07:29	Interna-Não programada-Meio ambiente- Descarga Atmosférica	34500	99	27563	4322, 39
607 2	2	2022	14881	32	30	2022257870	BH123314 45	1	3	11/02/2022 14:22	12/02/2022 09:00	Interna-Não programada-Meio ambiente- Descarga Atmosférica	34500	16	11833	297,9 6
607 2	2	2022	14930	35	374	2022257929	FA113028 88	1	3	11/02/2022 19:18	12/02/2022 12:55	Interna-Não programada-Meio ambiente- Vento	220	63	54150	1109, 54
607 2	2	2022	14930	35	374	20222111148	VB112700 61	1	3	07/02/2022 17:44	08/02/2022 01:34	Interna-Não programada-Meio ambiente- Vento	220	1	54150	7,83
607 2	2	2022	14963	2	414	20222111443	41401	1	3	07/02/2022 19:05	08/02/2022 18:44	Interna-Não programada-Meio ambiente- Vento	13800	3	27563	70,95
607 2	2	2022	14958	1	363	20222111500	36301	1	3	08/02/2022 20:21	08/02/2022 20:25	Interna-Não programada-Meio ambiente- Vento	13800	2	11608	0,13
607 2	2	2022	14972	32	162	20222111500	36301	1	3	08/02/2022 20:21	08/02/2022 20:25	Interna-Não programada-Meio ambiente- Vento	13800	14	2349	0,93
607 2	2	2022	14944	2	426	20222111500	36301	1	3	08/02/2022 20:21	08/02/2022 20:25	Interna-Não programada-Meio ambiente- Vento	13800	37	24138	2,47
607 2	2	2022	14972	1	162	20222111500	36301	1	3	08/02/2022 20:21	08/02/2022 20:25	Interna-Não programada-Meio ambiente- Vento	13800	78	2349	5,20
607 2	2	2022	14972	3	162	20222111500	36301	1	3	08/02/2022 20:21	08/02/2022 20:25	Interna-Não programada-Meio ambiente- Vento	13800	329	2349	21,93
607 2	2	2022	14972	2	363	20222111500	36301	1	3	08/02/2022 20:21	08/02/2022 20:25	Interna-Não programada-Meio ambiente- Vento	13800	827	2349	55,13
607 2	2	2022	14972	1	363	20222111500	36301	1	3	08/02/2022 20:21	08/02/2022 20:25	Interna-Não programada-Meio ambiente- Vento	13800	909	2349	60,60
607 2	2	2022	14940	4	38	20222111592	00060214	1	3	08/02/2022 17:47	08/02/2022 17:52	Interna-Não programada-Meio ambiente- Vento	13800	1	107006	0,08
607 2	2	2022	14940	1	6	20222111592	00060214	1	3	08/02/2022 17:47	08/02/2022 17:52	Interna-Não programada-Meio ambiente- Vento	13800	6011	107006	500,9 2
607 2	2	2022	14940	1	6	20222111592	00060214	1	3	08/02/2022 17:47	08/02/2022 17:52	Interna-Não programada-Meio ambiente- Vento	13800	330	107006	32,91
607 2	2	2022	14890	1	506	20222111615	05060214	1	3	09/02/2022 15:24	09/02/2022 15:35	Interna-Não programada-Meio ambiente- Vento	13800	275	47064	50,42
607 2	2	2022	14938	2	105	20222111728	01050214	1	3	10/02/2022 07:31	10/02/2022 07:34	Interna-Não programada-Meio ambiente- Vento	13800	2515	13698	125,7 5
607 2	2	2022	14938	1	105	20222111728	01050214	1	3	10/02/2022 07:31	10/02/2022 07:34	Interna-Não programada-Meio ambiente- Vento	13800	6217	13698	310,8 5
607 2	2	2022	14858	6	373	20222111745	03730264	1	3	10/02/2022 22:43	10/02/2022 22:49	Interna-Não programada-Meio ambiente- Vento	13800	8970	67116	914,4 4
607 2	2	2022	16484	32	328	20222111763	CP121386 05	1	3	09/02/2022 18:25	10/02/2022 18:49	Interna-Não programada-Meio ambiente- Descarga Atmosférica	34500	18	6592	439,1 2
607 2	2	2022	14963	31	152	20222112622	PO122419 96	1	3	08/02/2022 07:16	08/02/2022 15:38	Interna-Não programada-Meio ambiente- Descarga Atmosférica	34500	82	27563	685,9 8
607 2	2	2022	14963	31	152	20222112622	PO122419 96	1	3	08/02/2022 07:16	08/02/2022 19:46	Interna-Não programada-Meio ambiente- Descarga Atmosférica	34500	1	27563	12,50
607 2	2	2022	14889	30	34	20222112669	CT120251 55	1	3	08/02/2022 12:23	09/02/2022 01:15	Interna-Não programada-Meio ambiente- Descarga Atmosférica	34500	4	20733	51,45
607 2	2	2022	14987	2	540	20222112967	LZ1208679 7	1	3	08/02/2022 08:17	08/02/2022 13:37	Interna-Não programada-Meio ambiente- Árvore ou Vegetação	13800	25	17538	133,1 5
607 2	2	2022	14889	30	34	20222113041	CT123998 70	1	3	08/02/2022 07:01	08/02/2022 14:50	Interna-Não programada-Meio ambiente- Vento	34500	1	20733	7,81
607 2	2	2022	14889	30	34	20222113041	CT123998 70	1	3	08/02/2022 07:01	09/02/2022 15:12	Interna-Não programada-Meio ambiente- Vento	34500	12	20733	386,1 6
607 2	2	2022	14911	1	71	20222113459	GS122038 80	1	3	11/02/2022 00:24	11/02/2022 08:49	Interna-Não programada-Meio ambiente- Vento	13800	24	14941	201,9 5
607 2	2	2022	14988	1	497	20222113560	EA122579 65	1	3	10/02/2022 20:35	11/02/2022 18:46	Interna-Não programada-Meio ambiente- Vento	13800	3	4285	66,56

607 2	2	2022	14911	1	71	20222116675	GS120858 88	1	3	11/02/2022 17:38	12/02/2022 16:25	Interna-Não programada-Meio ambiente- Descarga Atmosférica	13800	21	14941	478,1 9
607 2	2	2022	14889	30	34	20222117946	CT123335 70	1	3	08/02/2022 06:18	08/02/2022 12:56	Interna-Não programada-Meio ambiente- Descarga Atmosférica	34500	55	20733	364,2 8
607 2	2	2022	14889	30	34	20222117946	CT123335 70	1	3	08/02/2022 06:18	08/02/2022 19:14	Interna-Não programada-Meio ambiente- Descarga Atmosférica	34500	1	20733	12,92
607 2	2	2022	14889	30	34	20222117946	CT123335 70	1	3	08/02/2022 06:18	08/02/2022 19:58	Interna-Não programada-Meio ambiente- Descarga Atmosférica	34500	99	20733	1352, 01
607 2	2	2022	14972	3	162	20222118040	PI1223380 7	1	3	08/02/2022 06:10	08/02/2022 08:33	Interna-Não programada-Meio ambiente- Descarga Atmosférica	13800	8	2349	19,02
607 2	2	2022	14889	30	34	20222118077	CT123337 25	1	3	07/02/2022 17:42	08/02/2022 10:59	Interna-Não programada-Meio ambiente- Vento	34500	14	20733	241,9 5
607 2	2	2022	14889	30	34	20222118106	CT120611 32LD	1	3	07/02/2022 17:42	08/02/2022 04:17	Interna-Não programada-Meio ambiente- Vento	34500	162	20733	1714, 27
607 2	2	2022	14963	31	152	20222118124	PO122419 96	1	3	07/02/2022 12:20	07/02/2022 23:26	Interna-Não programada-Meio ambiente- Descarga Atmosférica	34500	83	27563	920,7 2
607 2	2	2022	15727	1	322	20222118189	BV320588 13	1	3	07/02/2022 18:49	08/02/2022 17:27	Interna-Não programada-Meio ambiente- Descarga Atmosférica	13800	5	12881	113,1 6
607 2	2	2022	16484	32	328	20222118418	CP121917 71	1	3	07/02/2022 16:42	08/02/2022 13:48	Interna-Não programada-Meio ambiente- Descarga Atmosférica	34500	26	6592	548,2 7
607 2	2	2022	16484	32	570	20222118728	MV122676 30	1	3	09/02/2022 07:57	09/02/2022 13:54	Interna-Não programada-Meio ambiente- Descarga Atmosférica	34500	4	6592	23,74
607 2	2	2022	14973	32	163	20222123463	01630424	1	3	10/02/2022 08:58	10/02/2022 09:01	Interna-Não programada-Meio ambiente- Vento	34500	55	12011	3,09
607 2	2	2022	14973	33	133	20222123463	01630424	1	3	10/02/2022 08:58	10/02/2022 09:01	Interna-Não programada-Meio ambiente- Vento	34500	257	12011	14,42
607 2	2	2022	14973	1	133	20222123463	01630424	1	3	10/02/2022 08:58	10/02/2022 09:01	Interna-Não programada-Meio ambiente- Vento	34500	1024	12011	57,46
607 2	2	2022	14973	33	133	20222123463	01630424	1	3	10/02/2022 08:58	10/02/2022 09:02	Interna-Não programada-Meio ambiente- Vento	34500	642	12011	42,44
607 2	2	2022	16489	4	32	20222137870	00320244	1	3	10/02/2022 16:08	10/02/2022 16:12	Interna-Não programada-Meio ambiente- Vento	13800	2294	10447	161,8 5
607 2	2	2022	16489	4	32	20222137870	00320244	1	3	10/02/2022 16:08	10/02/2022 16:12	Interna-Não programada-Meio ambiente- Vento	13800	770	10447	56,47
607 2	2	2022	16489	4	32	20222137870	00320244	1	3	10/02/2022 16:08	10/02/2022 16:14	Interna-Não programada-Meio ambiente- Vento	13800	4306	10447	484,4 2
607 2	2	2022	16489	4	32	20222137870	00320244	1	3	10/02/2022 16:08	10/02/2022 16:48	Interna-Não programada-Meio ambiente- Vento	13800	61	10447	40,94
607 2	2	2022	14982	1	489	20222137870	00320244	1	3	10/02/2022 16:08	10/02/2022 17:25	Interna-Não programada-Meio ambiente- Vento	13800	1	35708	1,29
607 2	2	2022	16489	4	32	20222137870	00320244	1	3	10/02/2022 16:08	10/02/2022 17:25	Interna-Não programada-Meio ambiente- Vento	13800	1477	10447	1900, 82
607 2	2	2022	16489	4	32	20222137870	00320244	1	3	10/02/2022 16:08	10/02/2022 19:10	Interna-Não programada-Meio ambiente- Vento	13800	130	10447	395,9 2
607 2	2	2022	16489	4	32	20222137870	00320244	1	3	10/02/2022 16:08	10/02/2022 23:23	Interna-Não programada-Meio ambiente- Vento	13800	1	10447	7,25
607 2	2	2022	15727	1	322	20222137874	BV214060 47	1	3	07/02/2022 18:23	09/02/2022 12:37	Interna-Não programada-Meio ambiente- Descarga Atmosférica	220	1	12881	42,25
607 2	2	2022	15727	1	322	20222137875	BV310979 51	1	3	07/02/2022 18:23	09/02/2022 21:30	Interna-Não programada-Meio ambiente- Descarga Atmosférica	220	1	12881	51,11
607 2	2	2022	16482	5	577	20222137880	05770254	1	3	12/02/2022 00:40	12/02/2022 00:59	Interna-Não programada-Meio ambiente- Vento	13800	814	16682	257,9 9
607 2	2	2022	16482	5	577	20222137880	05770254	1	3	12/02/2022 05:41	12/02/2022 07:03	Interna-Não programada-Meio ambiente- Vento	13800	814	16682	1119, 93
607 2	2	2022	16482	5	577	20222137880	05770254	1	3	12/02/2022 07:09	12/02/2022 12:33	Interna-Não programada-Meio ambiente- Vento	13800	813	16682	4397, 43

607 2	2	2022	16482	5	577	20222137880	05770254	1	3	12/02/2022 07:09	12/02/2022 12:49	Interna-Não programada-Meio ambiente-Vento	13800	1	16682	5,66
607 2	2	2022	16482	6	577	20222137880	05770254	1	3	12/02/2022 09:32	12/02/2022 12:33	Interna-Não programada-Meio ambiente-Vento	13800	106	16682	319,86
607 2	2	2022	15727	1	322	20222137935	BV10400703	1	3	09/02/2022 22:41	11/02/2022 14:21	Interna-Não programada-Meio ambiente-Vento	13800	21	12881	833,01
607 2	2	2022	15727	1	322	20222137935	BV10400703	1	3	09/02/2022 22:41	11/02/2022 14:45	Interna-Não programada-Meio ambiente-Vento	13800	678	12881	27164,45
607 2	2	2022	15727	1	322	20222137935	BV10400703	1	3	09/02/2022 22:41	11/02/2022 15:05	Interna-Não programada-Meio ambiente-Vento	13800	153	12881	6181,41
607 2	2	2022	15727	1	322	20222137935	BV10400703	1	3	09/02/2022 22:41	11/02/2022 15:07	Interna-Não programada-Meio ambiente-Vento	13800	2	12881	80,86
607 2	2	2022	15727	1	322	20222137935	BV10400703	1	3	09/02/2022 22:41	11/02/2022 15:14	Interna-Não programada-Meio ambiente-Vento	13800	1	12881	40,54
607 2	2	2022	15727	1	322	20222137935	BV10400703	1	3	09/02/2022 22:41	11/02/2022 15:19	Interna-Não programada-Meio ambiente-Vento	13800	11	12881	446,96
607 2	2	2022	15727	1	322	20222137935	BV10400703	1	3	10/02/2022 10:01	10/02/2022 12:28	Interna-Não programada-Meio ambiente-Vento	13800	9	12881	22,00
607 2	2	2022	15727	1	322	20222137935	BV10400703	1	3	10/02/2022 15:35	10/02/2022 17:04	Interna-Não programada-Meio ambiente-Vento	13800	9	12881	13,32
607 2	2	2022	15727	1	322	20222137935	BV10400703	1	3	11/02/2022 11:49	11/02/2022 13:57	Interna-Não programada-Meio ambiente-Vento	13800	9	12881	19,10
607 2	2	2022	14984	2	176	20222137937	TR10384949	1	3	07/02/2022 17:19	07/02/2022 17:23	Interna-Não programada-Meio ambiente-Vento	13800	156	43080	9,62
607 2	2	2022	14984	2	176	20222137937	TR10384949	1	3	07/02/2022 17:19	07/02/2022 17:25	Interna-Não programada-Meio ambiente-Vento	13800	1752	43080	163,52
607 2	2	2022	14984	2	176	20222137937	TR10384949	1	3	07/02/2022 17:19	07/02/2022 18:00	Interna-Não programada-Meio ambiente-Vento	13800	1065	43080	719,76
607 2	2	2022	14871	7	60	20222137937	TR10384949	1	3	07/02/2022 17:19	07/02/2022 21:39	Interna-Não programada-Meio ambiente-Vento	13800	1	35435	4,33
607 2	2	2022	14984	2	176	20222137937	TR10384949	1	3	07/02/2022 17:19	07/02/2022 21:39	Interna-Não programada-Meio ambiente-Vento	13800	2626	43080	11366,93
607 2	2	2022	14890	1	506	20222137961	05060214	1	3	07/02/2022 22:51	07/02/2022 22:55	Interna-Não programada-Meio ambiente-Vento	13800	275	47064	16,65
607 2	2	2022	14890	1	506	20222137961	05060214	1	3	07/02/2022 22:51	08/02/2022 02:36	Interna-Não programada-Meio ambiente-Vento	13800	4	47064	15,00
607 2	2	2022	14890	1	506	20222137961	05060214	1	3	07/02/2022 22:51	08/02/2022 07:17	Interna-Não programada-Meio ambiente-Vento	13800	38	47064	320,78
607 2	2	2022	14890	1	506	20222137961	05060214	1	3	07/02/2022 22:51	08/02/2022 16:47	Interna-Não programada-Meio ambiente-Vento	13800	2	47064	35,88
607 2	2	2022	14890	1	506	20222137961	05060214	1	3	08/02/2022 02:40	08/02/2022 17:59	Interna-Não programada-Meio ambiente-Vento	13800	4	47064	61,32
607 2	2	2022	14890	1	506	20222137961	05060214	1	3	08/02/2022 07:18	08/02/2022 18:00	Interna-Não programada-Meio ambiente-Vento	13800	11	47064	117,64
607 2	2	2022	14890	1	506	20222137961	05060214	1	3	08/02/2022 15:08	08/02/2022 16:12	Interna-Não programada-Meio ambiente-Vento	13800	2	47064	2,14
607 2	2	2022	14890	1	506	20222137961	05060214	1	3	08/02/2022 19:31	08/02/2022 19:35	Interna-Não programada-Meio ambiente-Vento	13800	320	47064	22,49
607 2	2	2022	14890	1	506	20222137961	05060214	1	3	08/02/2022 19:31	08/02/2022 19:35	Interna-Não programada-Meio ambiente-Vento	13800	35	47064	1,95
607 2	2	2022	14890	1	506	20222137961	05060214	1	3	08/02/2022 19:55	08/02/2022 20:22	Interna-Não programada-Meio ambiente-Vento	13800	4	47064	1,81
607 2	2	2022	14890	1	506	20222137961	05060214	1	3	08/02/2022 19:55	09/02/2022 00:02	Interna-Não programada-Meio ambiente-Vento	13800	40	47064	164,86
607 2	2	2022	14890	1	506	20222137961	05060214	1	3	08/02/2022 22:30	09/02/2022 00:02	Interna-Não programada-Meio ambiente-Vento	13800	4	47064	6,12

607 2	2	2022	14890	1	506	20222137961	05060214	1	3	08/02/2022 22:30	09/02/2022 00:04	Interna-Não programada-Meio ambiente-Vento	13800	35	47064	54,61
607 2	2	2022	14890	1	506	20222137961	05060214	1	3	09/02/2022 12:14	09/02/2022 12:21	Interna-Não programada-Meio ambiente-Vento	13800	39	47064	4,57
607 2	2	2022	14890	1	506	20222137961	05060214	1	3	09/02/2022 12:38	09/02/2022 16:42	Interna-Não programada-Meio ambiente-Vento	13800	40	47064	162,21
607 2	2	2022	14890	1	506	20222137961	05060214	1	3	09/02/2022 14:01	09/02/2022 15:36	Interna-Não programada-Meio ambiente-Vento	13800	35	47064	55,20
607 2	2	2022	14890	1	506	20222137961	05060214	1	3	09/02/2022 14:01	09/02/2022 16:27	Interna-Não programada-Meio ambiente-Vento	13800	4	47064	9,73
607 2	2	2022	14890	1	506	20222137961	05060214	1	3	09/02/2022 17:29	09/02/2022 17:39	Interna-Não programada-Meio ambiente-Vento	13800	276	47064	43,78
607 2	2	2022	15737	4	59	20222137974	GN11001970	1	3	07/02/2022 22:54	08/02/2022 11:52	Interna-Não programada-Meio ambiente-Vento	220	83	19189	1076,30

ANEXO II - Laudo meteorológico

CLIMATEMPO

**Lauda Meteorológico de Evento Climático -
ENEL Goiás - 07 de fevereiro de 2022**

São Paulo, SP, Brasil

Fevereiro de 2022

Sumário

1	ANÁLISE DE EVENTO METEOROLÓGICO.....	2
1.1	Descrição do Evento.....	2
1.2	Abrangência do Evento.....	6
2	CLASSIFICAÇÃO COBRADE.....	25
3	RESUMO DO EVENTO.....	26
4	REFERÊNCIAS.....	29

1 Análise de Evento Meteorológico

1.1 Descrição do Evento

Na figura a seguir é apresentada a área de concessão da ENEL DISTRIBUIÇÃO GOIÁS, dividida em regiões, a serem analisadas neste relatório.

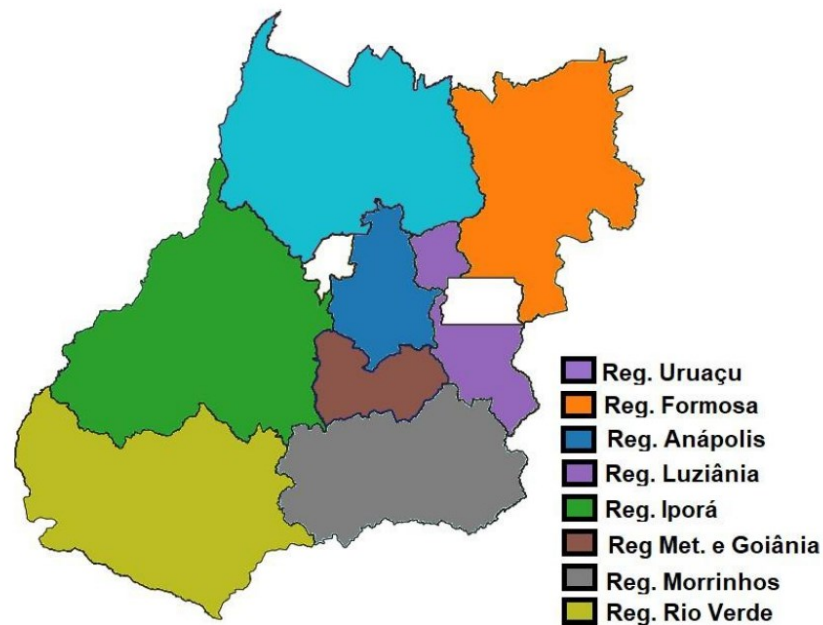


Figura 1 – Regiões atendidas pela ENEL Goiás.

A passagem de uma frente fria favoreceu a formação de um corredor de umidade, que mantinha as condições favoráveis à formação de áreas de instabilidade sobre o estado de Goiás entre os dias 07 e 11 de fevereiro de 2022.

Na Figura 2 são apresentadas as descargas atmosféricas nuvem-solo (raios) e nuvem-nuvem detectadas pelo sistema Earth Networks. Entre as 10h15 do dia 07 e 22h00 do dia 11 de fevereiro de 2022 foram registrados 9899 raios nuvem-solo e 19738 descargas nuvem-nuvem sobre a área da ENEL Distribuição Goiás.

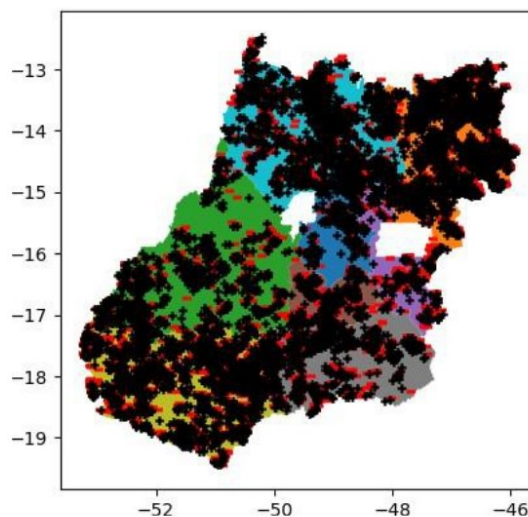


Figura 2 – Descargas atmosféricas nuvem-solo (em preto) e nuvem-nuvem (em vermelho) detectadas pelo sistema Earth Networks entre 10h15 do dia 07 e 22h00 do dia 11 de de fevereiro de 2022 sobre a área de concessão da ENEL DISTRIBUIÇÃO GOIÁS.

Estações do Instituto Nacional de Meteorologia (INMET) também registraram chuva forte (segundo a American Meteorological Society - Sociedade Meteorológica Americana -, chuvas com taxa entre 2,5mm a 7,6 mm por hora são consideradas moderadas e aquelas com taxa superior a 7,6 mm por hora são consideradas chuva forte). Na tabela 1 são apresentados os registros de acumulados horários superiores a 7,6 mm.

Nas tabelas 2 a 6 são apresentados os maiores acumulados em 24 horas registrados pelo INMET. Entre a manhã do dia 07 e a manhã do dia 08 de fevereiro o maior volume acumulado foi registrado em Cristalina, com 48,4 mm, que corresponde a aproximadamente 24% da média climatológica (1981-2010) do mês de fevereiro na região. Entre os dias 08 e 09 de fevereiro o maior acumulado foi registrado em Goiás, com 60,4 mm, aproximadamente 22% da média do mês. No período entre 09h do dia 09 e 09h do dia 10 de fevereiro foram acumulados 58,8 mm em Mineiros, aproximadamente 29% da média do mês. Entre os dias 10 e 11 de fevereiro foram acumulados 78,6 mm em Edeia, volume de aproximadamente 39% da média histórica de fevereiro. No período entre os dias 11 e 12 de fevereiro Ipameri registrou 54,0 mm de chuva, cerca de 26% da média do mês.

Tabela 1 – Acumulado horário de chuva registrada pelo INMET.

Início da tabela		
Precipitação diária e total para o período (mm)		
Estação	Horário	Precipitação (mm)
Aragarças	2022-02-10 20:00	12.40
Aragarças	2022-02-11 8:00	8.20
Catalão	2022-02-11 9:00	9.60
Catalão	2022-02-11 16:00	15.00
Catalão	2022-02-12 0:00	20.40
Cristalina	2022-02-12 19:00	13.60
Cristalina	2022-02-12 20:00	15.20
Cristalina	2022-02-12 21:00	24.60
Goianésia	2022-02-10 4:00	8.60
Goiás	2022-02-08 19:00	39.80
Goiás	2022-02-08 23:00	10.60
Goiás	2022-02-10 6:00	8.80
Goiás	2022-02-10 7:00	9.40
Goiás	2022-02-10 8:00	14.60
Iporá	2022-02-10 2:00	10.80
Iporá	2022-02-10 3:00	13.40
Itumbiara	2022-02-07 21:00	9.00
Itumbiara	2022-02-07 22:00	25.40
Itumbiara	2022-02-11 18:00	12.00
Mineiros	2022-02-08 18:00	12.80
Mineiros	2022-02-09 21:00	55.40
Monte Alegre de Goiás	2022-02-07 15:00	12.40
Monte Alegre de Goiás	2022-02-09 6:00	13.40
Paraúna	2022-02-08 21:00	13.00
Pires do Rio	2022-02-11 14:00	8.20
Pires do Rio	2022-02-11 15:00	19.60
Pires do Rio	2022-02-11 16:00	11.40
Rio Verde	2022-02-10 16:00	13.80
Rio Verde	2022-02-10 17:00	19.20
São Simão	2022-02-07 16:00	10.20
Silvânia	2022-02-08 18:00	22.40
Silvânia	2022-02-12 16:00	14.80
Fim da tabela		

Tabela 2 – Precipitação acumulada entre 09h do dia 07 e 09h do dia 08 de fevereiro de 2022. FONTE: INMET

Estação	Precipitação Acumulada(mm)
CRISTALINA (FAZENDA SANTA MÔNICA)	48.4
GOIANIA	42.0
ITUMBIARA	41.0
POSSE	38.0

Tabela 3 – Precipitação acumulada entre 09h do dia 08 e 09h do dia 09 de fevereiro de 2022. FONTE: INMET

Estação	Precipitação Acumulada(mm)
GOIAS	60.4
PARAUNA	37.4
SILVANIA	32.6
GOIANIA	32.0
PIRENOPOLIS	31.0

Tabela 4 – Precipitação acumulada entre 09h do dia 09 e 09h do dia 10 de fevereiro de 2022. FONTE: INMET

Estação	Precipitação Acumulada(mm)
MINEIROS	58.8
GOIAS	53.6

Tabela 5 – Precipitação acumulada entre 09h do dia 10 e 09h do dia 11 de fevereiro de 2022. FONTE: INMET

Estação	Precipitação Acumulada(mm)
EDEIA	78.6
ARAGARCAS	39.2
ARAGARCAS	39.0
RIO VERDE	36.6
RIO VERDE	35.0
GOIANIA	34.0

Tabela 6 – Precipitação acumulada entre 09h do dia 11 e 09h do dia 12 de fevereiro de 2022. FONTE: INMET

Estação	Precipitação Acumulada(mm)
IPAMERI	54.0
CATALÃO	51.4
PIRES DO RIO	44.4
CATALAO	40.0

1.2 Abrangência do Evento

A seguir são apresentadas as imagens realçadas do satélite GOES-16 entre os dias 07 e 11 de fevereiro de 2022. Os tons em vermelho, preto e rosa indicam a presença de nuvens de grande desenvolvimento vertical, geralmente associadas à ocorrência de tempo severo. Com base nas informações apresentadas é possível afirmar que as condições meteorológicas eram favoráveis à ocorrência de vento forte, com rajada igual ou um pouco superior a 50 km/h.




Figura 3 – Imagens realçadas do satélite GOES-16 das 15h00 do dia 07 de Fevereiro de 2022. FONTE: Cptec/INPE.




Figura 4 – Imagens realçadas do satélite GOES-16 das 18h00 do dia 07 de Fevereiro de 2022. FONTE: Cptec/INPE.

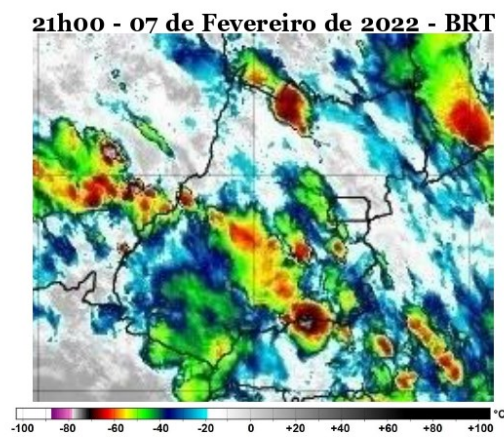


Figura 5 – Imagens realçadas do satélite GOES-16 das 21h00 do dia 07 de Fevereiro de 2022. FONTE: Cptec/INPE.

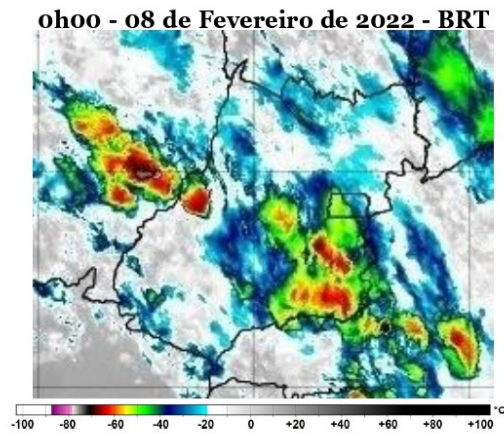


Figura 6 – Imagens realçadas do satélite GOES-16 das 0h00 do dia 08 de Fevereiro de 2022. FONTE: Cptec/INPE.

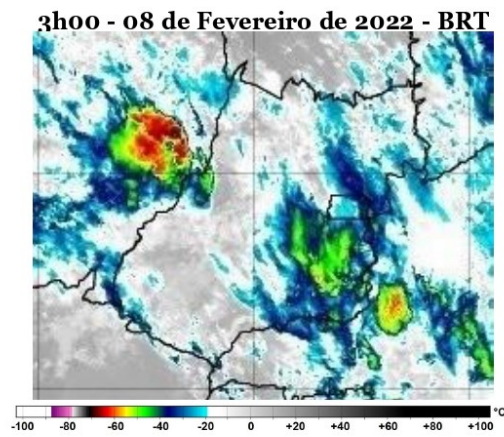


Figura 7 – Imagens realçadas do satélite GOES-16 das 3h00 do dia 08 de Fevereiro de 2022. FONTE: Cptec/INPE.

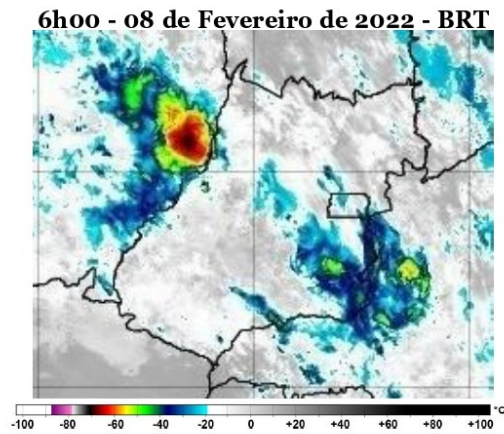


Figura 8 – Imagens realçadas do satélite GOES-16 das 6h00 do dia 08 de Fevereiro de 2022. FONTE: Cptec/INPE.

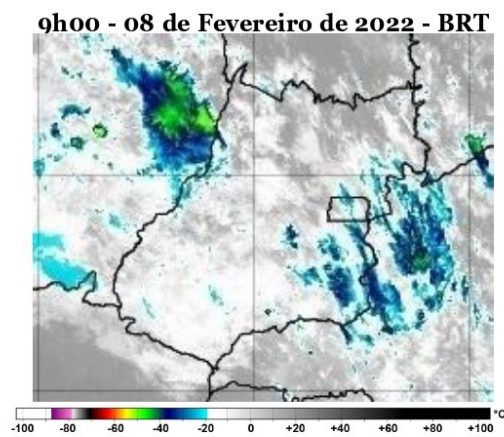


Figura 9 – Imagens realçadas do satélite GOES-16 das 9h00 do dia 08 de Fevereiro de 2022. FONTE: Cptec/INPE.

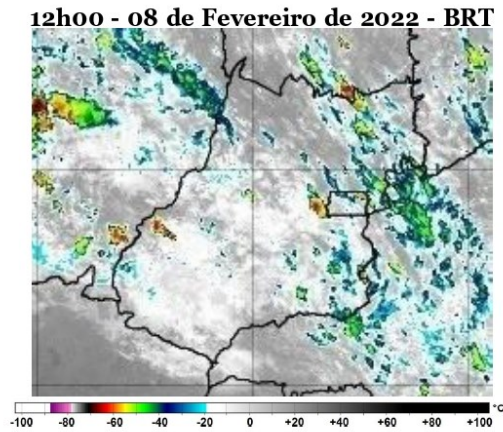


Figura 10 – Imagens realçadas do satélite GOES-16 das 12h00 do dia 08 de Fevereiro de 2022. FONTE: Cptec/INPE.

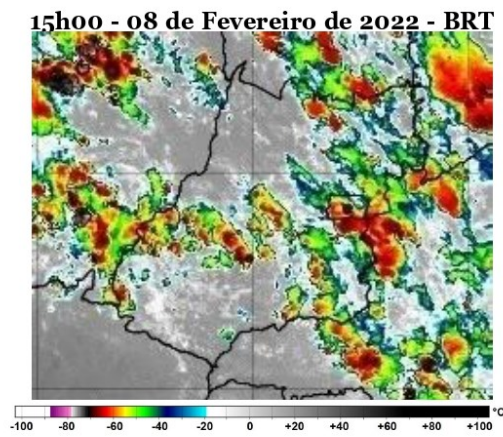


Figura 11 – Imagens realçadas do satélite GOES-16 das 15h00 do dia 08 de Fevereiro de 2022. FONTE: Cptec/INPE.




Figura 12 – Imagens realçadas do satélite GOES-16 das 18h00 do dia 08 de Fevereiro de 2022. FONTE: Cptec/INPE.




Figura 13 – Imagens realçadas do satélite GOES-16 das 21h00 do dia 08 de Fevereiro de 2022. FONTE: Cptec/INPE.

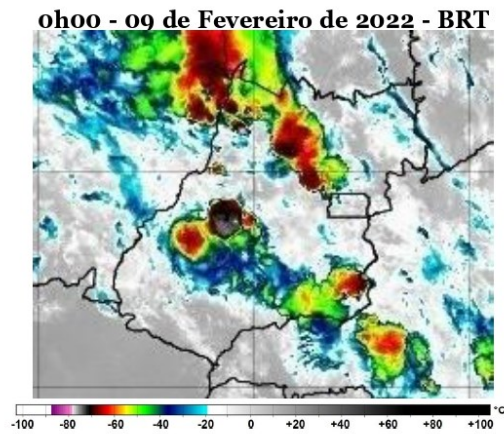


Figura 14 – Imagens realçadas do satélite GOES-16 das 0h00 do dia 09 de Fevereiro de 2022. FONTE: Cptec/INPE.

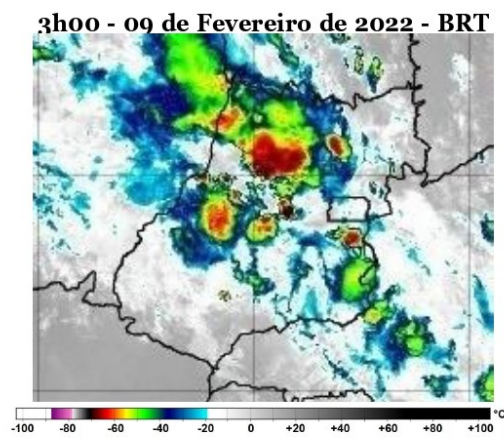


Figura 15 – Imagens realçadas do satélite GOES-16 das 3h00 do dia 09 de Fevereiro de 2022. FONTE: Cptec/INPE.

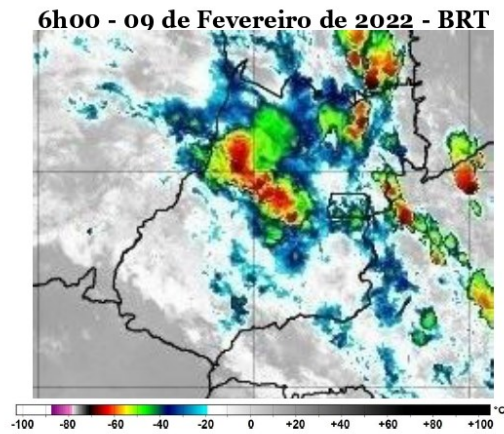


Figura 16 – Imagens realçadas do satélite GOES-16 das 6h00 do dia 09 de Fevereiro de 2022. FONTE: Cptec/INPE.

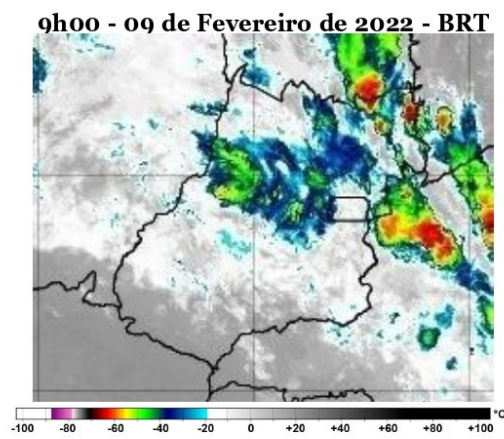


Figura 17 – Imagens realçadas do satélite GOES-16 das 9h00 do dia 09 de Fevereiro de 2022. FONTE: Cptec/INPE.

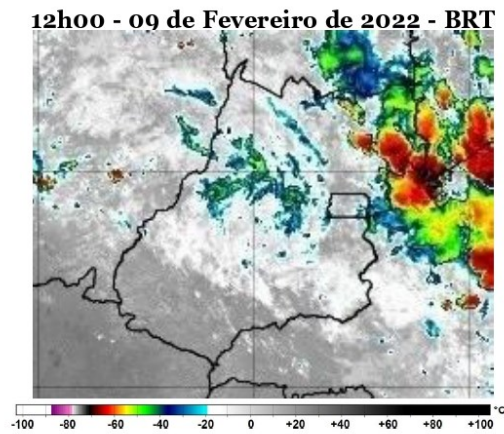


Figura 18 – Imagens realçadas do satélite GOES-16 das 12h00 do dia 09 de Fevereiro de 2022. FONTE: Cptec/INPE.

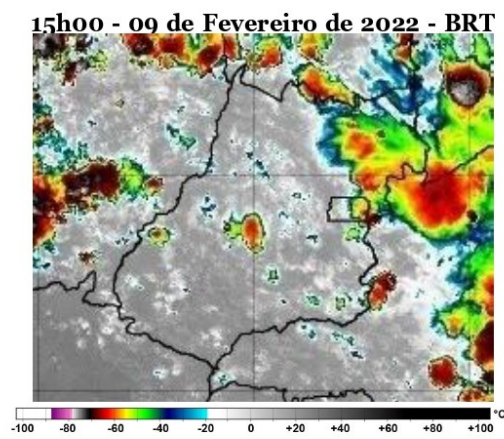


Figura 19 – Imagens realçadas do satélite GOES-16 das 15h00 do dia 09 de Fevereiro de 2022. FONTE: Cptec/INPE.




Figura 20 – Imagens realçadas do satélite GOES-16 das 18h00 do dia 09 de Fevereiro de 2022. FONTE: Cptec/INPE.




Figura 21 – Imagens realçadas do satélite GOES-16 das 21h00 do dia 9 de Fevereiro de 2022. FONTE: Cptec/INPE.




Figura 22 – Imagens realçadas do satélite GOES-16 das 0h00 do dia 10 de Fevereiro de 2022. FONTE: Cptec/INPE.




Figura 23 – Imagens realçadas do satélite GOES-16 das 3h00 do dia 10 de Fevereiro de 2022. FONTE: Cptec/INPE.




Figura 24 – Imagens realçadas do satélite GOES-16 das 6h00 do dia 10 de Fevereiro de 2022. FONTE: Cptec/INPE.

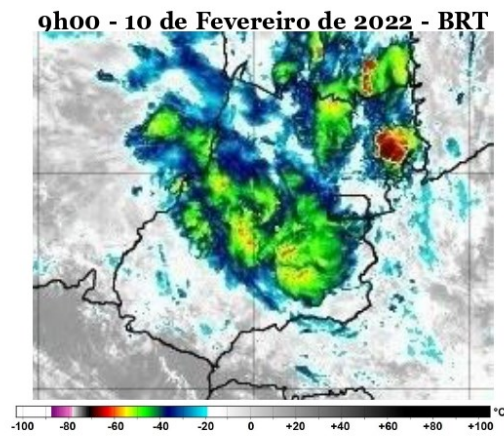


Figura 25 – Imagens realçadas do satélite GOES-16 das 9h00 do dia 10 de Fevereiro de 2022. FONTE: Cptec/INPE.

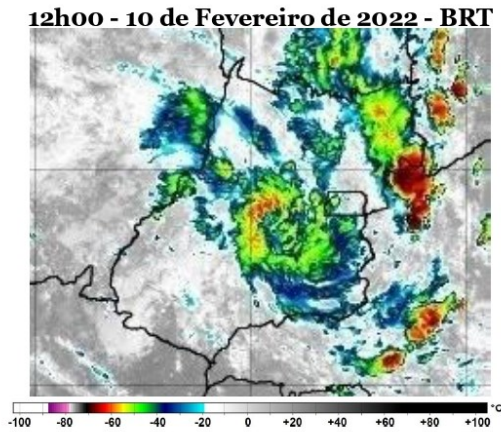


Figura 26 – Imagens realçadas do satélite GOES-16 das 12h00 do dia 10 de Fevereiro de 2022. FONTE: Cptec/INPE.

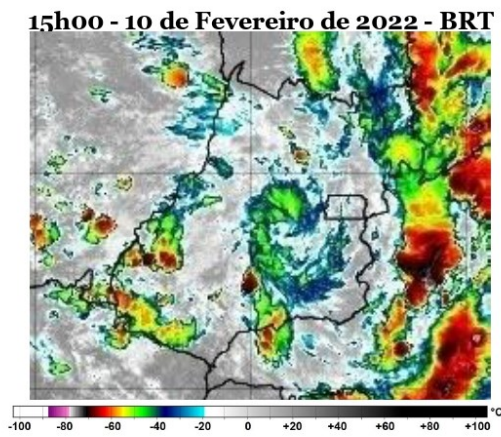


Figura 27 – Imagens realçadas do satélite GOES-16 das 15h00 do dia 10 de Fevereiro de 2022. FONTE: Cptec/INPE.

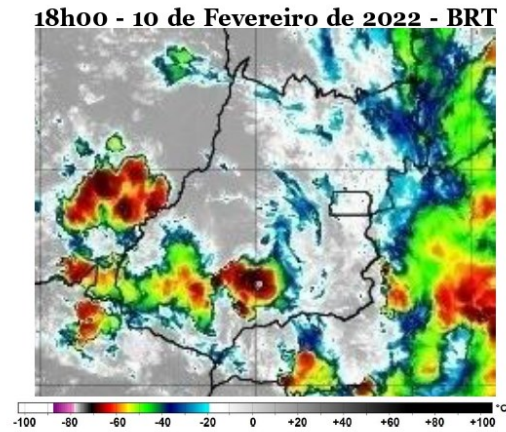


Figura 28 – Imagens realçadas do satélite GOES-16 das 18h00 do dia 10 de Fevereiro de 2022. FONTE: Cptec/INPE.




Figura 29 – Imagens realçadas do satélite GOES-16 das 21h00 do dia 10 de Fevereiro de 2022. FONTE: Cptec/INPE.




Figura 30 – Imagens realçadas do satélite GOES-16 das 0h00 do dia 11 de Fevereiro de 2022. FONTE: Cptec/INPE.

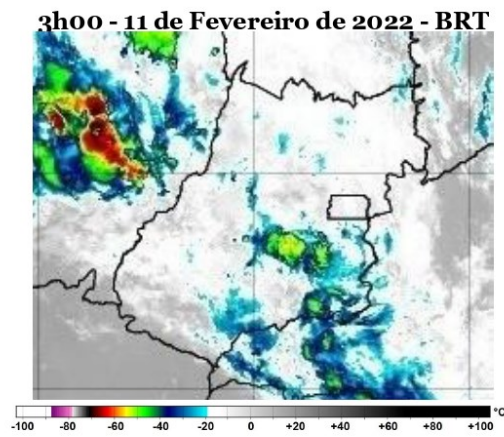


Figura 31 – Imagens realçadas do satélite GOES-16 das 3h00 do dia 11 de Fevereiro de 2022. FONTE: Cptec/INPE.




Figura 32 – Imagens realçadas do satélite GOES-16 das 6h00 do dia 11 de Fevereiro de 2022. FONTE: Cptec/INPE.




Figura 33 – Imagens realçadas do satélite GOES-16 das 9h00 do dia 11 de Fevereiro de 2022. FONTE: Cptec/INPE.

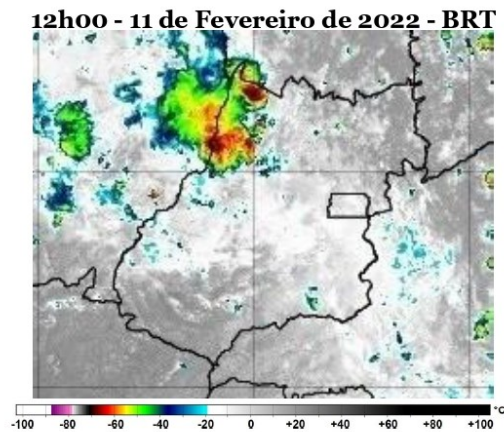


Figura 34 – Imagens realçadas do satélite GOES-16 das 12h00 do dia 11 de Fevereiro de 2022. FONTE: Cptec/INPE.

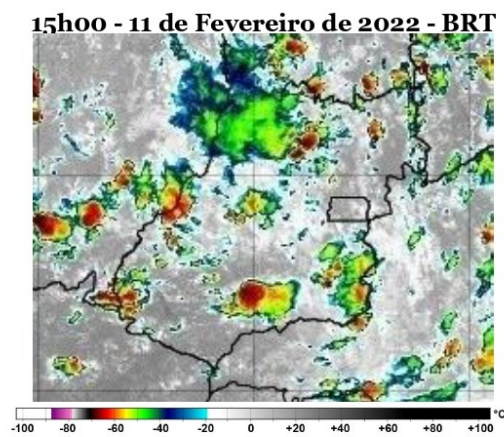


Figura 35 – Imagens realçadas do satélite GOES-16 das 15h00 do dia 11 de Fevereiro de 2022. FONTE: Cptec/INPE.

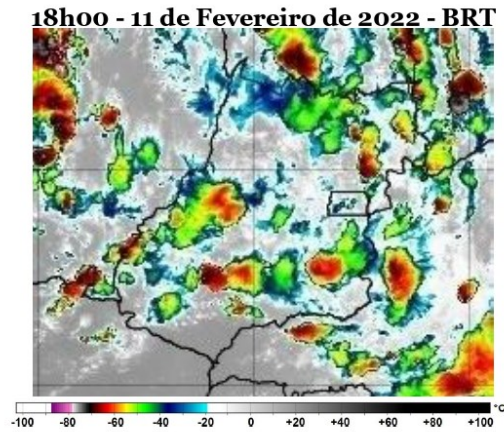


Figura 36 – Imagens realçadas do satélite GOES-16 das 18h00 do dia 11 de Fevereiro de 2022. FONTE: Cptec/INPE.




Figura 37 – Imagens realçadas do satélite GOES-16 das 21h00 do dia 11 de Fevereiro de 2022. FONTE: Cptec/INPE.

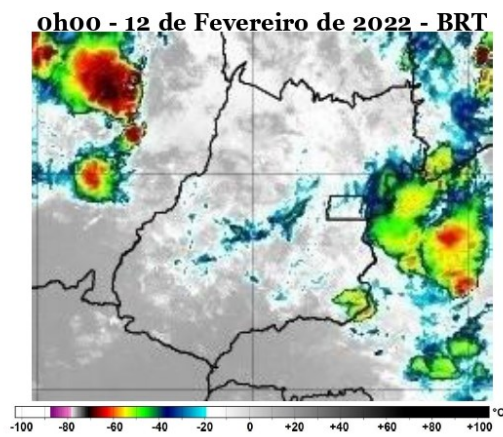


Figura 38 – Imagens realçadas do satélite GOES-16 das 0h00 do dia 12 de Fevereiro de 2022. FONTE: Cptec/INPE.

2 Classificação COBRADE

O COBRADE (Classificação e Codificação Brasileira de Desastres) foi criado com o intuito de adequar a classificação brasileira à classificação utilizada pela ONU na classificação de desastres e nivelar o país aos demais organismos de gestão de desastres do mundo.

Baseados nos dados analisados nos itens anteriores, podemos classificar o evento ocorrido sobre a área de concessão da ENEL Distribuição como Zona de Convergência (Código 1.3.1.2.0).

3 Resumo do Evento

Áreas de instabilidade associadas à formação de um corredor de umidade favoreceram a formação de nuvens de tempestade que atuaram sobre o estado de Goiás entre a manhã do dia 07 e a noite do dia 11 de fevereiro de 2022.

O sistema de detecção da Earth Networks registrou 29637 descargas atmosféricas sobre a área de concessão da ENEL em Goiás entre as 10h15 do dia 07 e 22h00 do dia 11 de fevereiro de 2022.

Estações do INMET também registraram chuva significativa durante o período. Entre os dias 10 e 11 de fevereiro foram acumulados 78,6 mm em Edeia, volume de aproximadamente 39% da média histórica de fevereiro.

Tabela 7 – Resumo do evento Regional Rio Verde

Número/Código do Evento	01-0052/ENEL
Número/Código do Laudo	0052/ENEL
Descrição	Região ligada à tempestade causada por uma zona de baixa pressão atmosférica, provocando forte deslocamento de massas de ar, vendavais, chuvas intensas e possível queda de granizo.
Código COBRADE	1.3.1.2.0 – Zona de Convergência
Hora início do evento	10h30 do dia 07 de fevereiro de 2022
Hora de fim do evento	20h00 do dia 11 de fevereiro de 2022
Abrangência	Regional Rio Verde

Tabela 8 – Resumo do evento Regional Morrinhos

Número/Código do Evento	01-0052/ENEL
Número/Código do Laudo	0052/ENEL
Descrição	Região ligada à tempestade causada por uma zona de baixa pressão atmosférica, provocando forte deslocamento de massas de ar, vendavais, chuvas intensas e possível queda de granizo.
Código COBRADE	1.3.1.2.0 – Zona de Convergência
Hora início do evento	13h30 do dia 07 de fevereiro de 2022
Hora de fim do evento	20h00 do dia 11 de fevereiro de 2022
Abrangência	Regional Morrinhos

Tabela 9 – Resumo do evento Regional Metropolitana e Goiânia

Número/Código do Evento	01-0052/ENEL
Número/Código do Laudo	0052/ENEL
Descrição	Região ligada à tempestade causada por uma zona de baixa pressão atmosférica, provocando forte deslocamento de massas de ar, vendavais, chuvas intensas e possível queda de granizo.
Código COBRADE	1.3.1.2.0 – Zona de Convergência
Hora início do evento	16h30 do dia 07 de fevereiro de 2022
Hora de fim do evento	14h00 do dia 11 de fevereiro de 2022
Abrangência	Regional Metropolitana e Goiânia

Tabela 10 – Resumo do evento Regional Iporá

Número/Código do Evento	01-0052/ENEL
Número/Código do Laudo	0052/ENEL
Descrição	Região ligada à tempestade causada por uma zona de baixa pressão atmosférica, provocando forte deslocamento de massas de ar, vendavais, chuvas intensas e possível queda de granizo.
Código COBRADE	1.3.1.2.0 – Zona de Convergência
Hora início do evento	12h00 do dia 07 de fevereiro de 2022
Hora de fim do evento	20h00 do dia 11 de fevereiro de 2022
Abrangência	Regional Iporá

Tabela 11 – Resumo do evento Regional Luziânia

Número/Código do Evento	01-0052/ENEL
Número/Código do Laudo	0052/ENEL
Descrição	Região ligada à tempestade causada por uma zona de baixa pressão atmosférica, provocando forte deslocamento de massas de ar, vendavais, chuvas intensas e possível queda de granizo.
Código COBRADE	1.3.1.2.0 – Zona de Convergência
Hora início do evento	12h00 do dia 07 de fevereiro de 2022
Hora de fim do evento	21h00 do dia 11 de fevereiro de 2022
Abrangência	Regional Luziânia

Tabela 12 – Resumo do evento Regional Anápolis

Número/Código do Evento	01-0052/ENEL
Número/Código do Laudo	0052/ENEL
Descrição	Região ligada à tempestade causada por uma zona de baixa pressão atmosférica, provocando forte deslocamento de massas de ar, vendavais, chuvas intensas e possível queda de granizo.
Código COBRADE	1.3.1.2.0 – Zona de Convergência
Hora início do evento	16h30 do dia 07 de fevereiro de 2022
Hora de fim do evento	16h00 do dia 11 de fevereiro de 2022
Abrangência	Regional Anápolis

Tabela 13 – Resumo do evento Regional Formosa

Número/Código do Evento	01-0052/ENEL
Número/Código do Laudo	0052/ENEL
Descrição	Região ligada à tempestade causada por uma zona de baixa pressão atmosférica, provocando forte deslocamento de massas de ar, vendavais, chuvas intensas e possível queda de granizo.
Código COBRADE	1.3.1.2.0 – Zona de Convergência
Hora início do evento	10h30 do dia 07 de fevereiro de 2022
Hora de fim do evento	20h00 do dia 11 de fevereiro de 2022
Abrangência	Regional Formosa

Tabela 14 – Resumo do evento Regional Uruaçu

Número/Código do Evento	01-0052/ENEL
Número/Código do Laudo	0052/ENEL
Descrição	Região ligada à tempestade causada por uma zona de baixa pressão atmosférica, provocando forte deslocamento de massas de ar, vendavais, chuvas intensas e possível queda de granizo.
Código COBRADE	1.3.1.2.0 – Zona de Convergência
Hora início do evento	10h00 do dia 07 de fevereiro de 2022
Hora de fim do evento	19h30 do dia 11 de fevereiro de 2022
Abrangência	Regional Uruaçu

4 Referências

- RMetS Royal Meteorological Society – Beaufort Scale -
<https://www.rmets.org/weather-and-climate/observing/beaufort-scale>
- Instituto Nacional de Meteorologia (INMET) - <http://www.inmet.gov.br>
- Cptec/INPE
<https://www.cptec.inpe.br/>
- Centro de Hidrografia da Marinha do Brasil -
<https://www.marinha.mil.br/chm/>
- Meteorology Glossary - American Meteorological Society -
<http://glossary.ametsoc.org/>

Anexos

A.1 Carta Sinótica

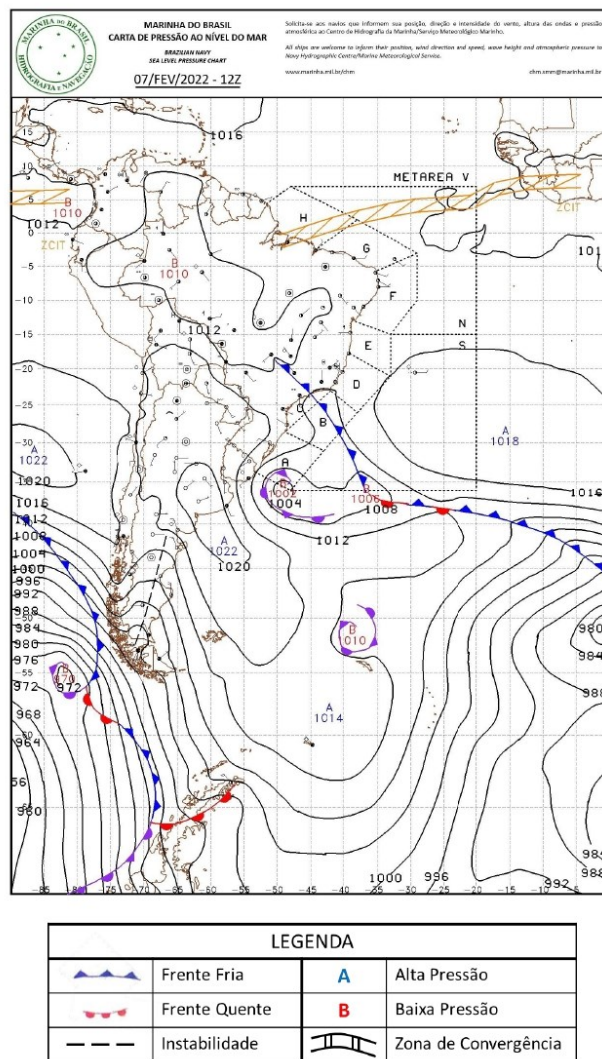


Figura A1 - Carta sinótica da Marinha do Brasil para as 1200Z do dia 07 de fevereiro de 2022 (09h00 do dia 07 de fevereiro de 2022, hora local).

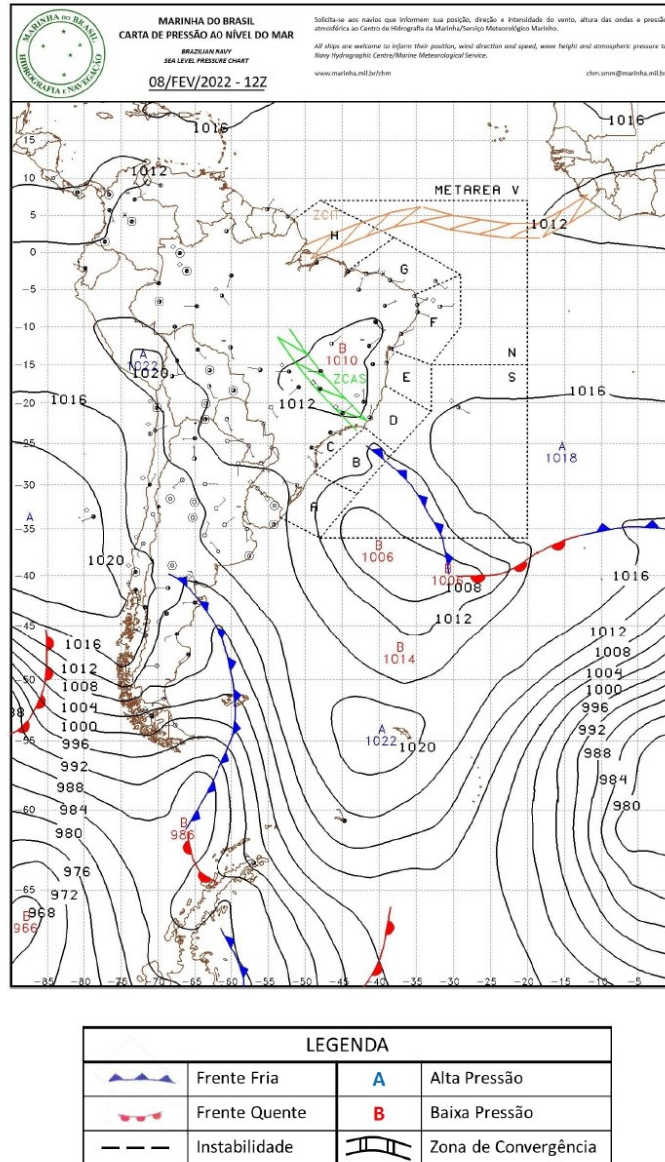


Figura A2 - Carta sinótica da Marinha do Brasil para as 1200Z do dia 08 de fevereiro de 2022 (09h00 do dia 08 de fevereiro de 2022, hora local).

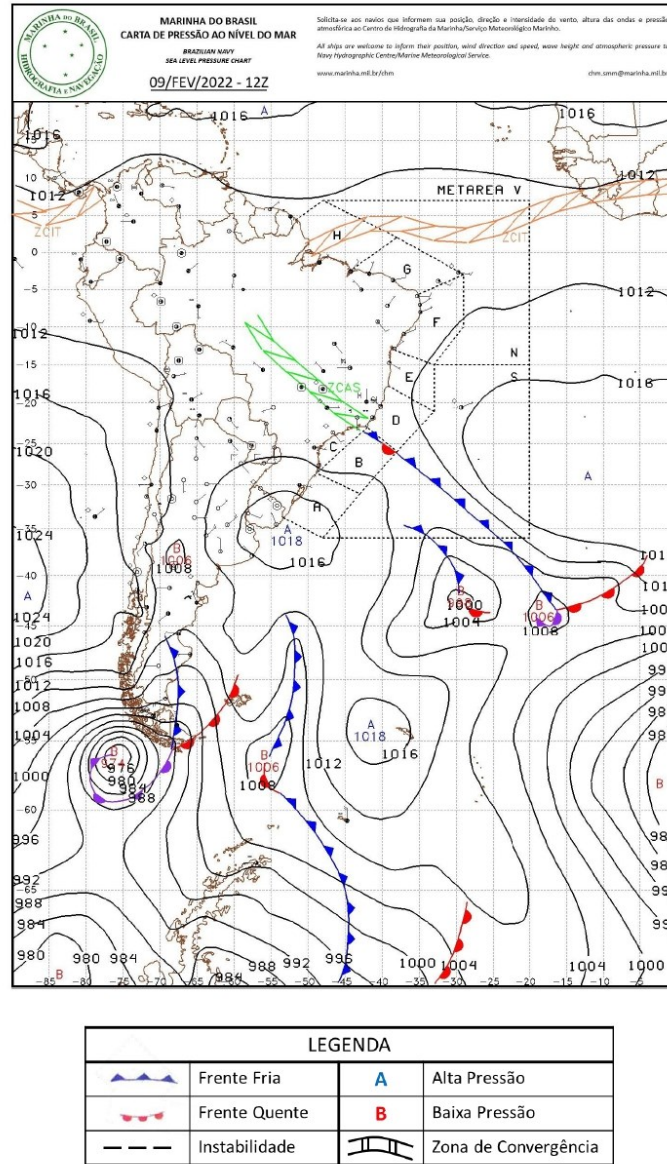


Figura A3 - Carta sinótica da Marinha do Brasil para as 1200Z do dia 09 de fevereiro de 2022 (09h00 do dia 09 de fevereiro de 2022, hora local).

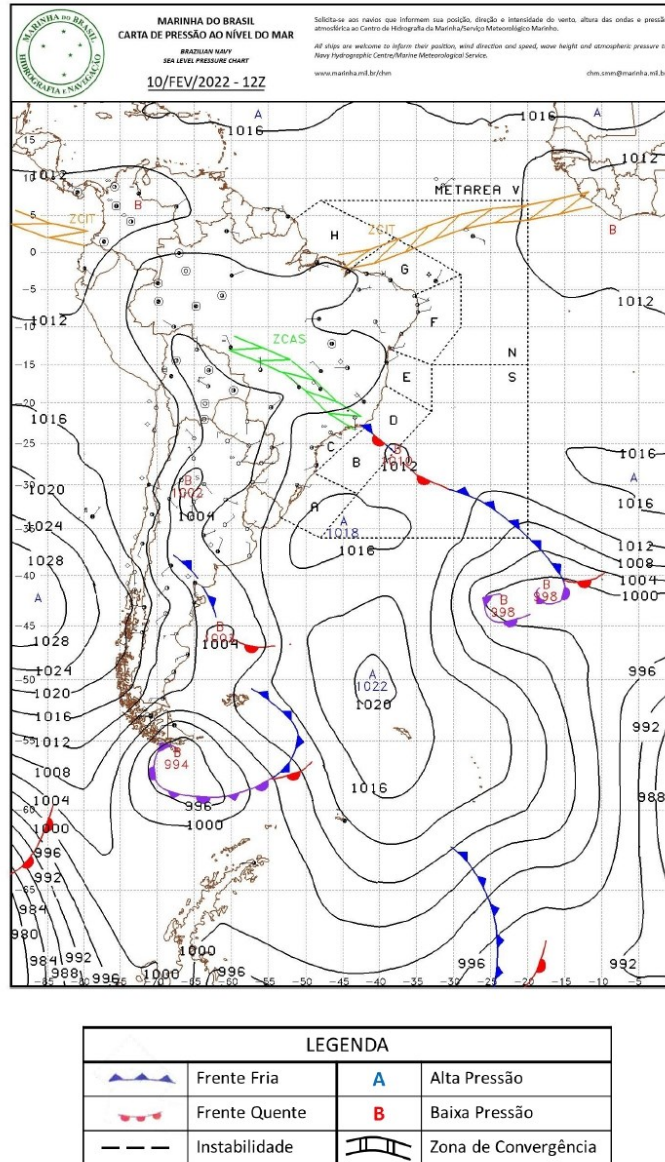


Figura A4 - Carta sinótica da Marinha do Brasil para as 1200Z do dia 10 de fevereiro de 2022 (09h00 do dia 10 de fevereiro de 2022, hora local).

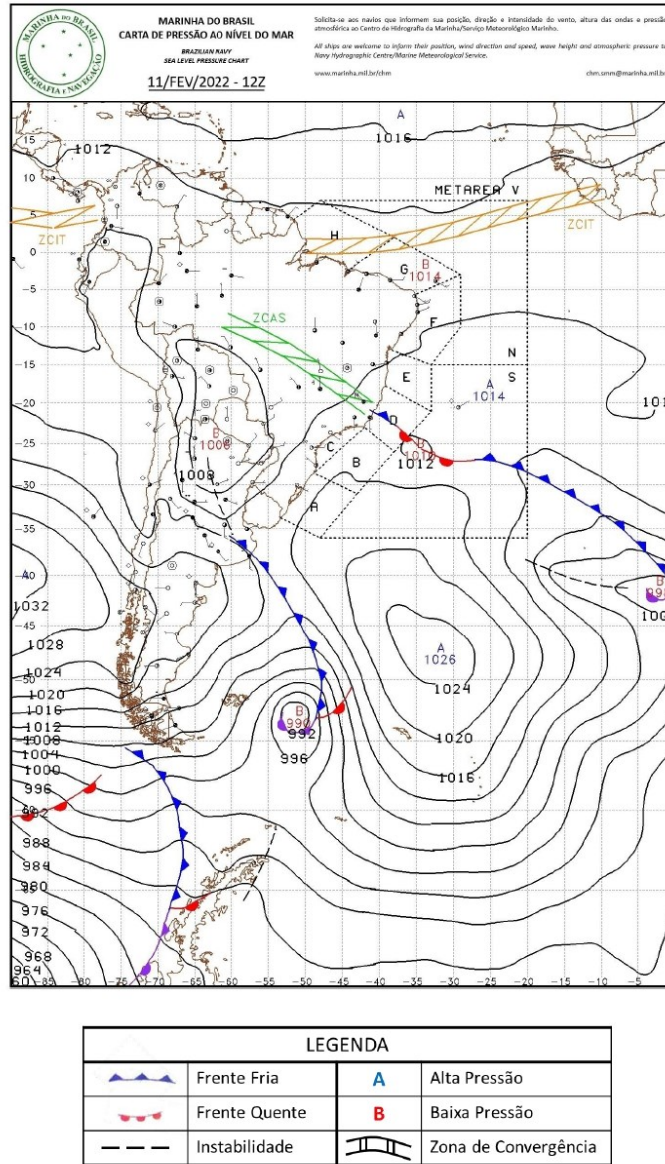


Figura A5 - Carta sinótica da Marinha do Brasil para as 1200Z do dia 11 de fevereiro de 2022 (09h00 do dia 11 de fevereiro de 2022, hora local).

A.2 Notícias associadas

- Chuva causa alagamento em vários pontos de Goiânia

<https://globoplay.globo.com/v/10283833/>

- Vídeo: Chuvas escancaram diversos pontos de alagamento, em Goiânia

<https://diariodoestado.com.br/video-chuvas-escancaram-diversos-pontos-de-alagamentos-em-goiania-146947/>

Bianca Lobo Silva

Meteorologista

CREA 5063840461

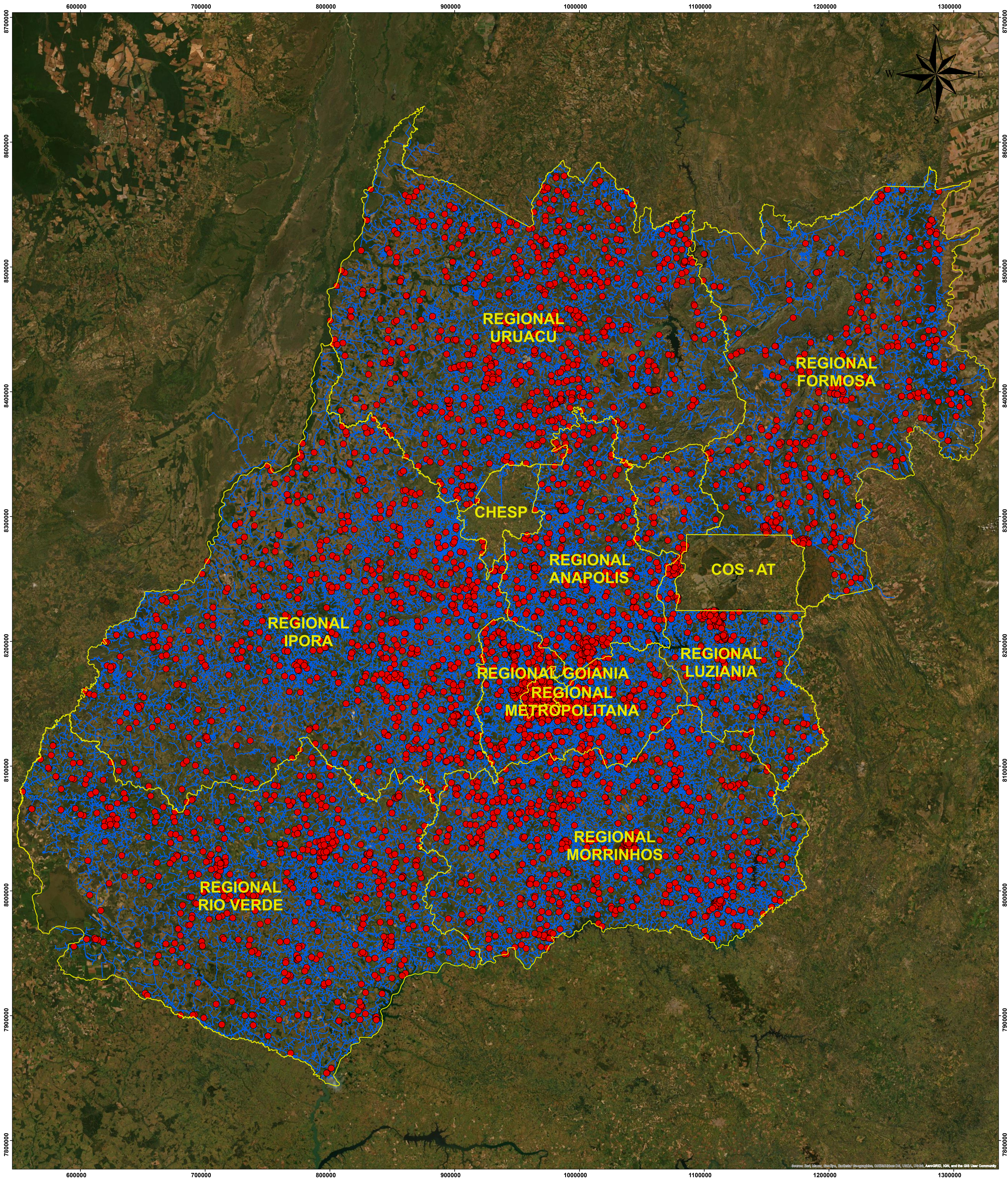
Revisado por:

André Rey Madeira

Meteorologista

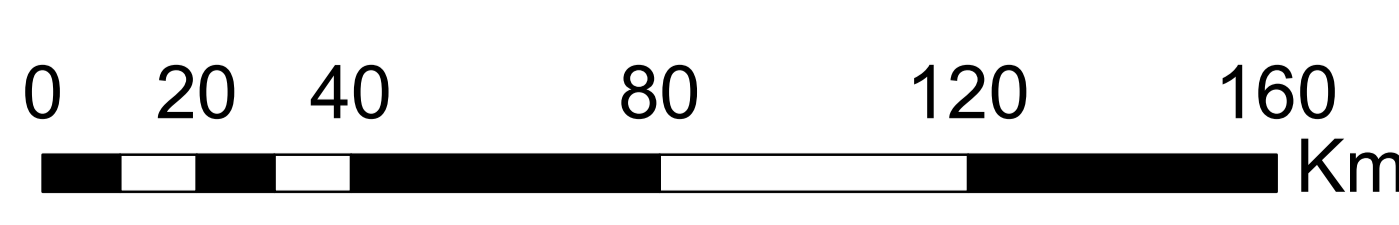
CREA 201002320-0

ANEXO III - Mapa geolétrico da Enel GO



ESCALA: 1/980.000
SISTEMA DE COORDENADAS PLANAS: WORD POLYCONIC
DATUM: SAD69

FONTE: BANCOS DE DADOS ENEL GOIÁS
SISTEMAS DE REDE - O&M
ELABORADO POR: DAIANE DAVID CALIXTO



Legenda

- Expurgo
- Rede de Média Tensão
- ▭ Regionais de Média Tensão