



**Relatório de Evento em Situação de Emergência - ISE**

**ISE 08 03/2022 – GO**

## Sumário

1	Introdução .....	2
2	Definições.....	3
3	Descrição do evento.....	4
3.1	Mapa geométrico da ENEL GO .....	5
3.2	Diagrama unifilar da ENEL GO .....	15
3.3	Subestações afetadas .....	16
3.4	Municípios afetados.....	18
4	Descrição dos danos causados ao sistema elétrico .....	19
4.1	Equipamentos afetados e sua hierarquia de importância para o sistema .....	20
4.2	Clientes afetados e impactos globais .....	21
4.3	Síntese das informações técnicas do evento .....	22
5	Relato técnico sobre a intervenção realizada para restabelecimento .....	23
5.1	Contingente de técnicos utilizados nos serviços e tempos de atendimento .....	24
5.2	Tempos médios de atendimento .....	25
6	Evidências do evento .....	29
6.1	Matérias jornalísticas .....	29
ANEXO I	- Relação de ocorrências emergências expurgáveis.....	39
ANEXO II	- Laudo meteorológico .....	94
ANEXO III	- Mapa geométrico da ENEL GO .....	112



## 1 Introdução

As concessionárias do serviço público de distribuição de energia elétrica devem prover o serviço de forma adequada, buscando sempre a eficiência, conforme disposto na legislação e nos respectivos contratos de concessão. Dentre a legislação vigente, destacam-se os Procedimentos de Distribuição de Energia Elétrica no Sistema Elétrico Nacional – PRODIST, que consistem em documentos elaborados pela Agência Nacional de Energia Elétrica – ANEEL, que normatizam e padronizam as atividades técnicas relacionadas ao funcionamento e desempenho dos sistemas de distribuição de energia elétrica.

O Módulo 8 destes procedimentos, mais especificamente em sua Seção 8.2, regulamenta a qualidade do serviço prestado pelas distribuidoras de energia elétrica, estabelecendo a metodologia para apuração dos indicadores de continuidade e dos tempos de atendimento a ocorrências emergenciais.

O referido regulamento prevê que, na apuração dos indicadores coletivos e individuais deverão ser consideradas todas as interrupções de longa duração que atingirem as unidades consumidoras, admitidas algumas exceções (denominadas expurgos), que podem ser encontradas no Item 187 do Módulo 8 do PRODIST (Resolução Normativa ANEEL nº 956, de 7 de Dezembro 2021), transcrito abaixo:

*187. Na apuração dos indicadores DEC e FEC não devem ser consideradas as seguintes situações:*

- a) falha nas instalações da unidade consumidora que não provoque interrupção em instalações de terceiros;*
- b) interrupção decorrente de obras de interesse exclusivo do usuário e que afete somente sua unidade consumidora;*
- c) Interrupção em Situação de Emergência – ISE;**
- d) suspensão por inadimplemento do consumidor;*
- e) suspensão por deficiência técnica ou de segurança das instalações da unidade consumidora que não provoque interrupção em instalações de terceiros, previstas em regulamentação;*
- f) interrupção vinculada à programa de racionamento instituído pela União;*
- g) interrupção ocorrida em Dia Crítico;*
- h) interrupção oriunda de atuação de Esquema Regional de Alívio de Carga – ERAC estabelecido pelo ONS;*
- e*
- i) interrupção de origem externa ao sistema de distribuição. [grifos nossos]*

Para os casos de expurgo por Interrupção em Situação de Emergência (ISE), a alínea “h” do Item 228 do Módulo 8.2 do PRODIST (Resolução Normativa ANEEL nº 956, de 7 de Dezembro 2021) estabelece a obrigatoriedade das distribuidoras em disponibilizar, em seu sítio eletrônico, relatórios digitais com as evidências do evento que tenha gerado tais interrupções enquadradas na alínea “c” do Item 187 do mesmo.

Portanto, o objetivo deste relatório é apresentar as evidências, bem como outras informações relevantes do evento ocorrido na área de concessão da ENEL GO, entre os dias 02 e 03 de Março de 2022. Trata-se de evento classificado como Tempestade de Raios (Código 1.3.2.1.2), Chuvas Intensas (Código 1.3.2.1.4) e Vendaval (Código 1.3.2.1.5) que causou diversos impactos na rede de distribuição de energia elétrica, ficando caracterizada a Situação de Emergência, conforme demonstrado a seguir.

Destaca-se que, para o entendimento completo das regras de apuração dos indicadores de continuidade e expurgos, faz-se necessário também a observação das regras contidas nos Módulos 1 e 6 do PRODIST. Todos os módulos destes procedimentos encontram-se disponíveis para consulta no

site da ANEEL ([www.aneel.gov.br](http://www.aneel.gov.br)) e as principais definições relacionadas ao tema estão contidas no item 2 deste documento.

## 2 Definições

Abaixo seguem as definições estabelecidas na **Seção 1.1 do Módulo 1 do PRODIST – Resolução Normativa ANEEL nº 956, de 7 de Dezembro 2021**

### **Evento**

*Acontecimento que afete as condições normais de funcionamento de uma rede elétrica, podendo gerar uma ou mais interrupções no fornecimento de energia.*

### **DIC**

*Duração de interrupção individual por unidade consumidora.*

### **FIC**

*Frequência de interrupção individual por unidade consumidora.*

### **Consumidor Hora Interrompido (CHI):**

*Somatório dos DICs dos consumidores atingidos por interrupção no fornecimento de energia, expresso em horas e centésimos de horas.*

### **Interrupção em Situação de Emergência:**

*Interrupção originada no sistema de distribuição, resultante de Evento que comprovadamente impossibilite a atuação imediata da distribuidora e que não tenha sido por ela provocada ou agravada e que seja:*

*a) decorrente de Evento associado a Decreto de Declaração de Situação de Emergência ou Estado de Calamidade Pública emitido por órgão competente; ou*

*b) decorrente de Evento cuja soma do CHI das interrupções ocorridas no sistema de distribuição seja superior ao  $CHI_{limite}$  da distribuidora, calculado conforme equação a seguir:*

$$CHI_{limite} = 2612 \times N^{0,35}$$

*Equação 1 – Cálculo do  $CHI_{limite}$  para avaliação ISE*

*onde:*

*N número de unidades consumidoras faturadas e atendidas em BT e MT do mês de outubro do ano anterior ao período de apuração.*

Seguindo esse regramento, demonstra-se abaixo o limite de CHI da Enel GO.

### **CÁLCULO CHI PARA ENEL GO**

- Quantidade faturas em outubro de 2021 (*N*)

Em outubro de 2021 foram faturadas 3.128.689 unidades consumidoras.

- Valor limite CHI para Enel GO

$$2612 \times 3.128.689^{0,35}$$

490.173,71 CHI

### 3 Descrição do evento

O evento abordado neste Relatório ISE 08 03/2022 – GO refere-se à 01-0059/ENEL que afetou a área de concessão da Enel GO, no período de 02/03/2022 a 03/03/2022. Diante o impacto ocasionado na rede de distribuição, detalhado a seguir, o evento registrou um total de 518.370,47 de CHI. Portanto, conforme regras estabelecidas no PRODIST, as interrupções oriundas desse evento são classificadas como Interrupções em Situação de Emergência (ISE), pois a quantidade de CHI observada foi superior ao valor de 490.173,71.

Importante destacar que, para fins de caracterização das interrupções decorrentes do evento, fez-se o uso da lista de Fatos Geradores definidas pelo Anexo II da seção 8.2 do Módulo 8 do PRODIST (Resolução Normativa ANEEL nº 956, de 7 de Dezembro 2021), tendo sido os expurgos restritos às ocorrências de causa Meio Ambiente.

Áreas de instabilidade associadas à termodinâmica e reforçadas pela circulação de ventos em vários níveis da troposfera favoreceram a formação de nuvens de tempestade que atuaram sobre a área de concessão da ENEL GO. O sistema de detecção da Earth Networks registrou 41423 descargas atmosféricas sobre a área de concessão da ENEL em Goiás entre as 11h00 do dia 02 e 08h00 do dia 03 de março de 2022. Estações do INMET também registraram chuva significativa e ventos fortes durante o período. Na madrugada do dia 03 de março rajadas de até 51,8 km/h foram registradas.

Diante o exposto, para este evento a distribuidora atribuiu os seguintes registros:

Código único do evento:	01-0059/ENEL – GO
COBRADE:	Tempestade de raios - 1.3.2.1.2, Chuvas intensas - 1.3.2.1.4 e Vendaval - 1.3.2.1.5
Quantidade de interrupções associadas:	1.487
Código único do Relatório:	ISE 08 03/2022 – GO

Tabela 1 – Atribuições de Registros dos Evento pela Distribuidora

Este cenário foi atestado pela Climatempo, empresa especializada em meteorologia. Apresenta-se no ANEXO II deste relatório o laudo meteorológico, na íntegra, e na Tabela 2, uma síntese do parecer da empresa, abordando a classificação COBRADE (Código Brasileiro de Desastres) do evento, assim como o período da atipicidade climática vivenciada na área de concessão.

Número/Código do Evento	01-0059/ENEL	
Número/Código do Laudo	0059/ENEL	
Descrição	Tempestade com intensa atividade elétrica no interior das nuvens, com grande desenvolvimento vertical. Chuvas com acumulados significativos. Forte deslocamento de uma massa de ar em uma região.	
Código COBRADE	Tempestade de raios - 1.3.2.1.2, Chuvas intensas - 1.3.2.1.4 e Vendaval - 1.3.2.1.5	
Abrangência (Regional)	Duração (Data/Horário de Início e Término do evento)	
RIO VERDE	02/03/2022 12:00	03/03/2022 02:00
MORRINHOS	02/03/2022 12:30	02/03/2022 23:00
IPORÁ	02/03/2022 13:00	03/03/2022 04:00
ANÁPOLIS	02/03/2022 12:00	03/03/2022 00:30
LUZIÂNIA	02/03/2022 12:00	02/03/2022 21:00
METROPOLITANA	02/03/2022 12:00	02/03/2022 23:00
GOIÂNIA	02/03/2022 12:00	02/03/2022 23:00
URUAÇÚ	02/03/2022 11:00	03/03/2022 00:30
FORMOSA	02/03/2022 11:00	02/03/2022 21:30

Tabela 2 – Resumo do laudo meteorológico do evento, ocorrido entre 02 e 03 de março de 2022.

O evento climático ocorrido durante período citado ocasionou em quedas de árvores danificando casas. As chuvas fortes fizeram com que uma estrutura metálica cedesse, atingindo uma dada residência. Devido a este evento, foram observados pontos de alagamento, queda de árvores, dentre outros.

### 3.1 Mapa geoeletrico da ENEL GO

Conforme destacado anteriormente, o evento 01-0059/ENEL – GO causou diversos impactos na rede de distribuição de energia elétrica, assim como, na operação de restabelecimento de energia nos locais afetados. Para demonstrar a dimensão do impacto observado pela Enel GO, apresenta-se abaixo o mapa geoeletrico das regiões afetadas.

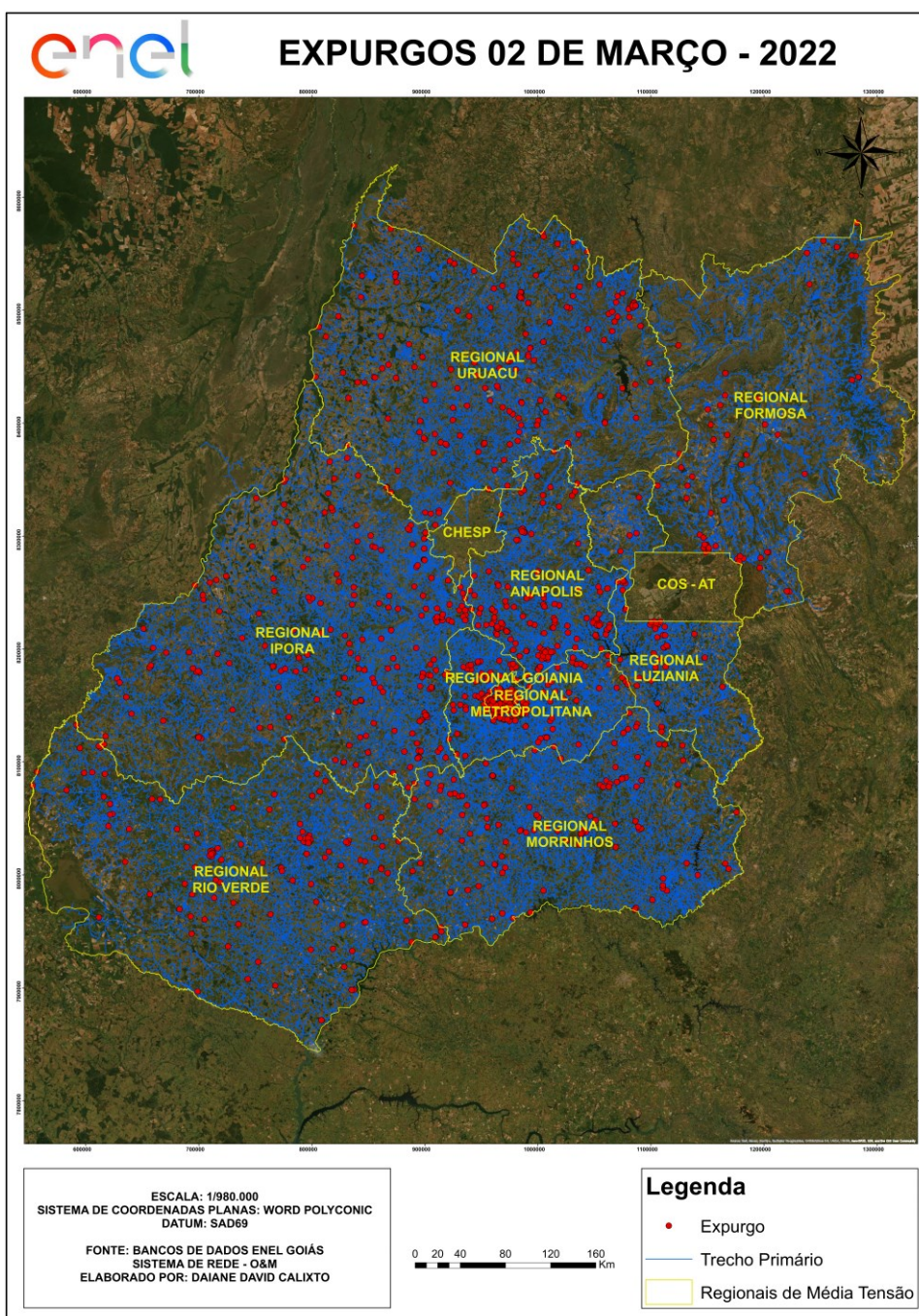


Figura 1 - Mapa geoeletrico da região afetada.

O mapa acima apresenta as redes de média tensão que foram afetadas nesse evento. Tendo em vista que o evento afetou toda a área de concessão da Enel GO, o mapa elaborado engloba toda a rede de distribuição, destacado em azul. No Anexo III consta a imagem acima com maior resolução.



Nas figuras abaixo são apresentadas as redes de média tensão que foram afetadas nesse evento, por regional.

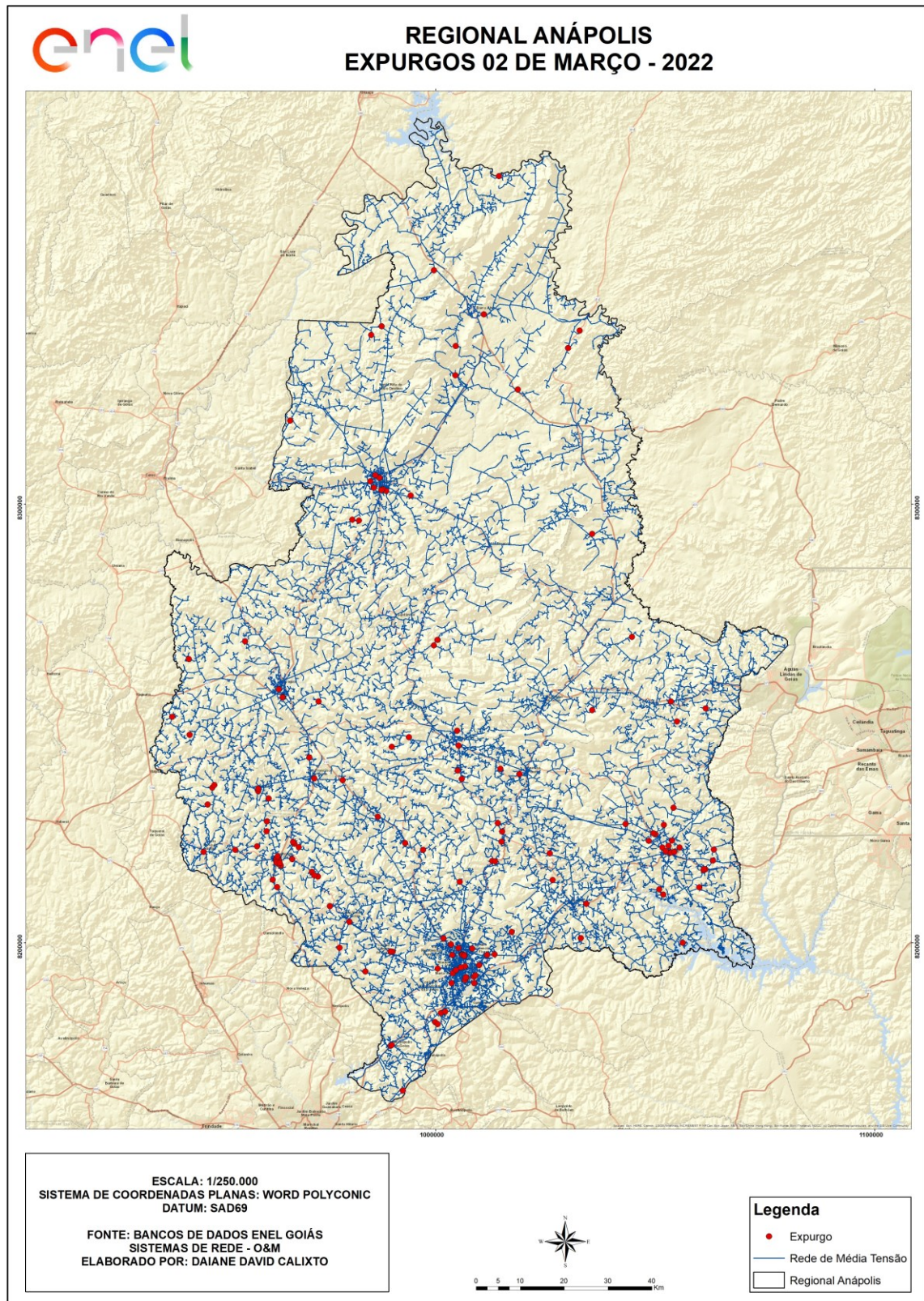


Figura 2 - Mapa geoeletrico da região afetada (Regional Anápolis)



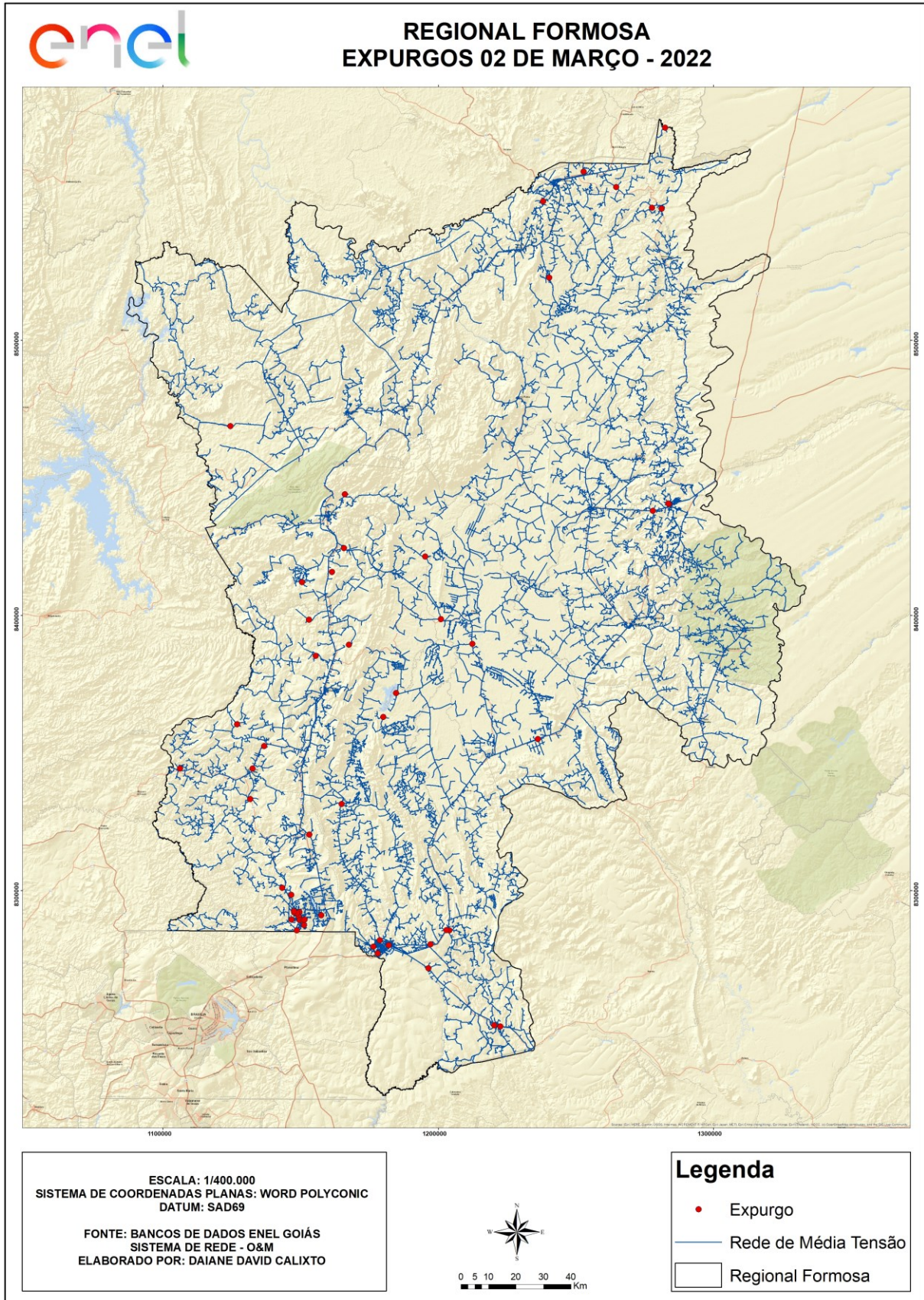


Figura 3 - Mapa geoeletrico da região afetada (Regional Formosa)



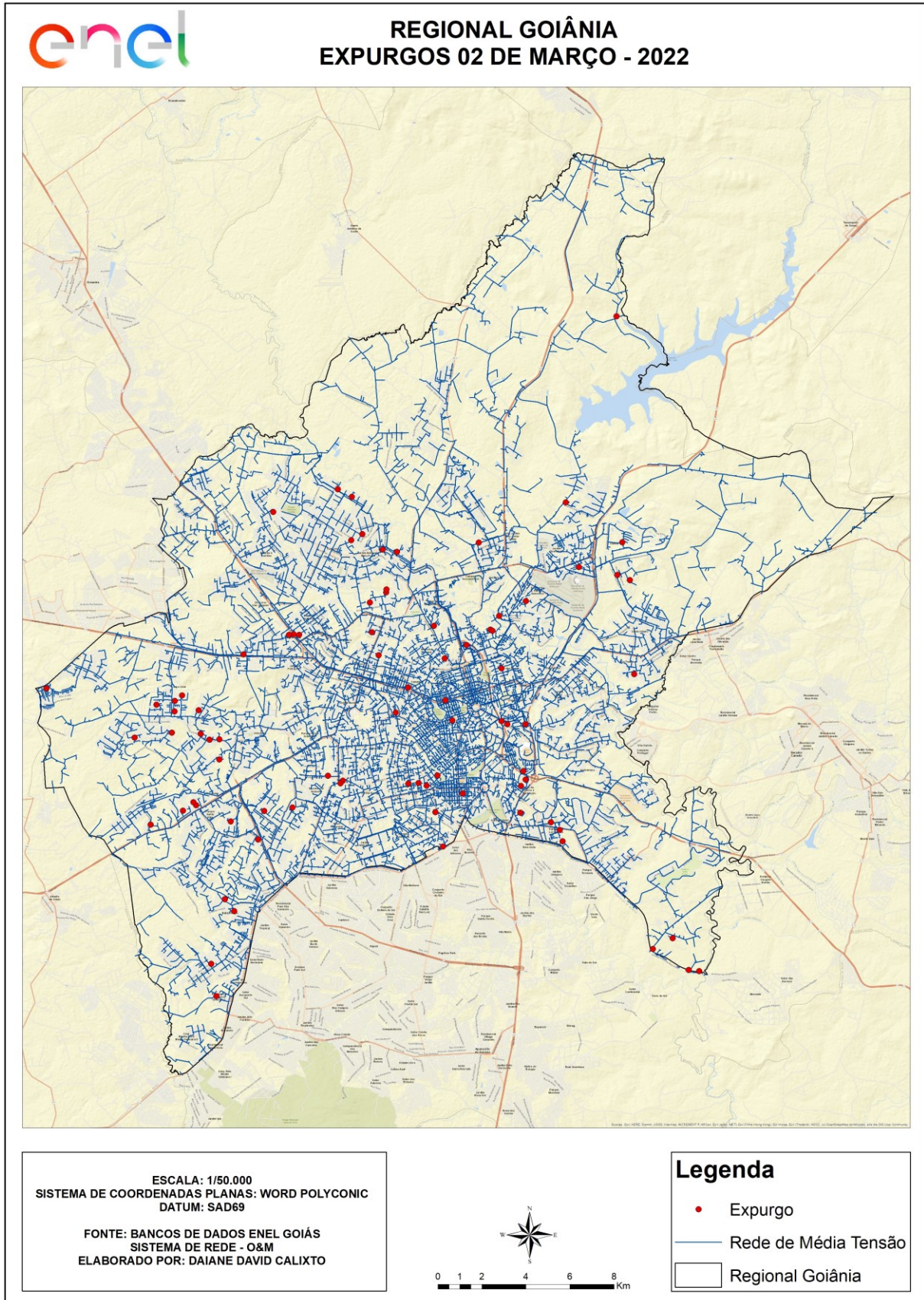


Figura 4 - Mapa geoeletrico da região afetada (Regional Goiânia)



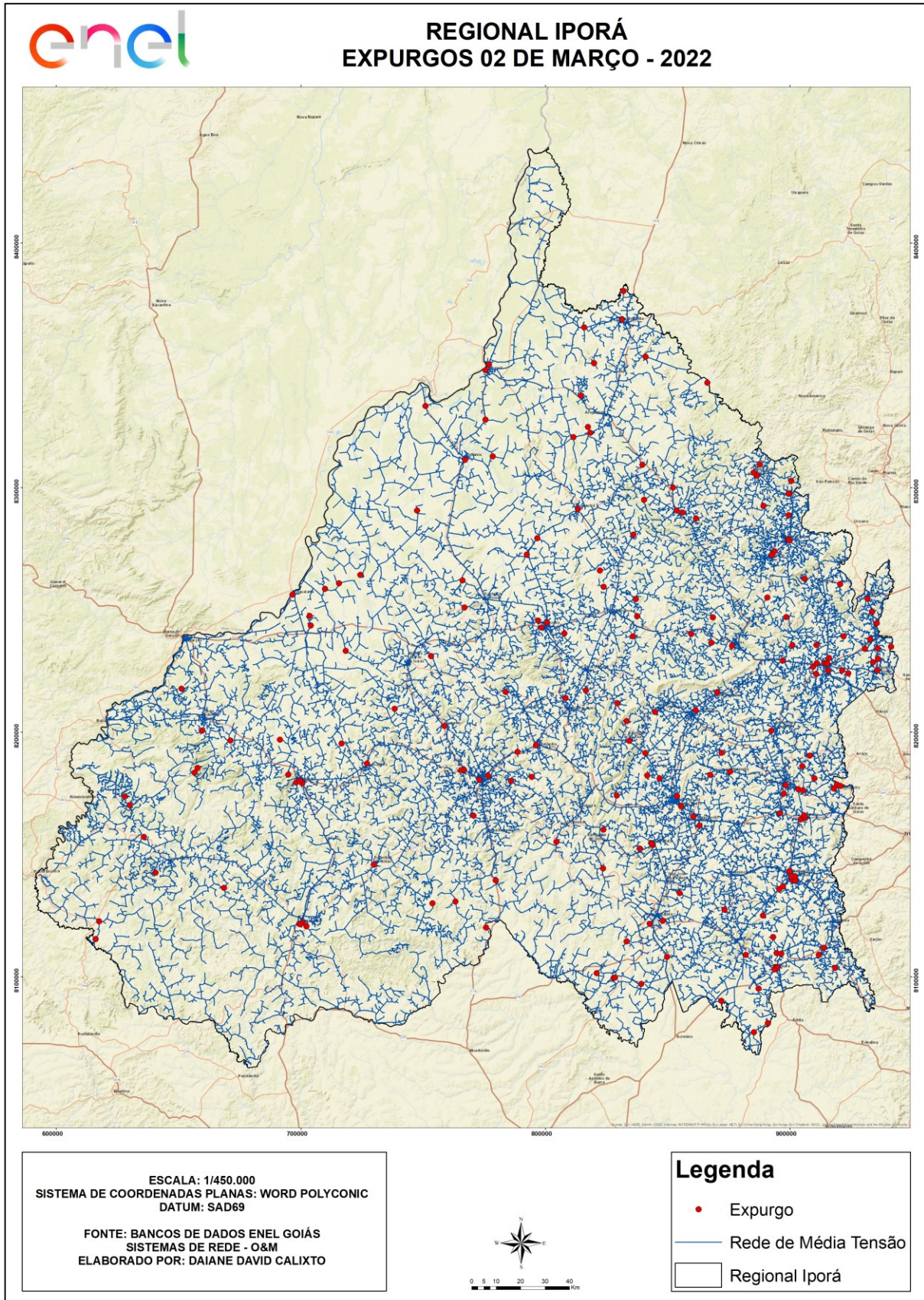


Figura 5 - Mapa geoeletrico da região afetada (Regional Iporá)



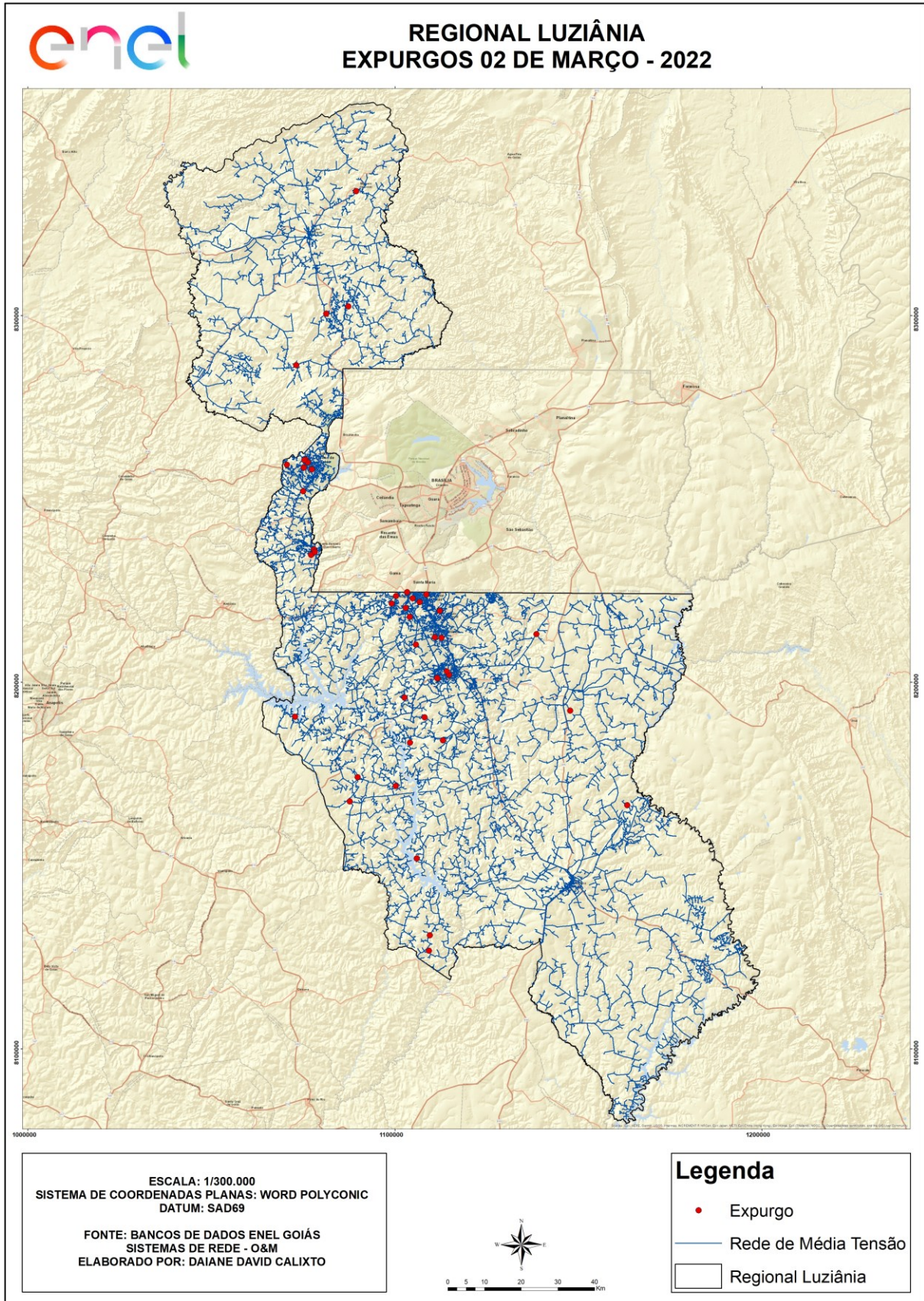


Figura 6 - Mapa geoeletrico da região afetada (Regional Luziânia)



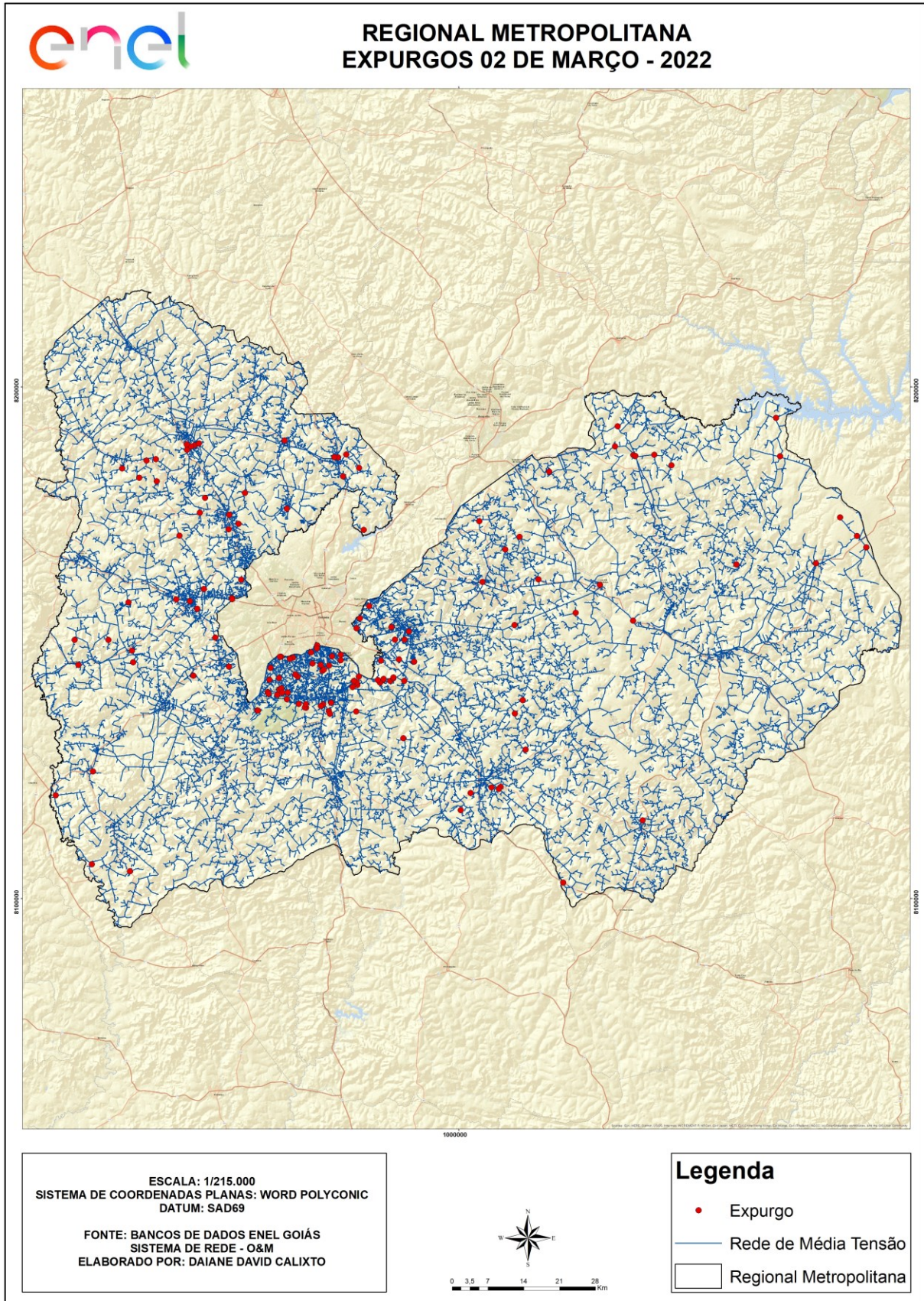


Figura 7 - Mapa geoeletrico da região afetada (Regional Metropolitana)



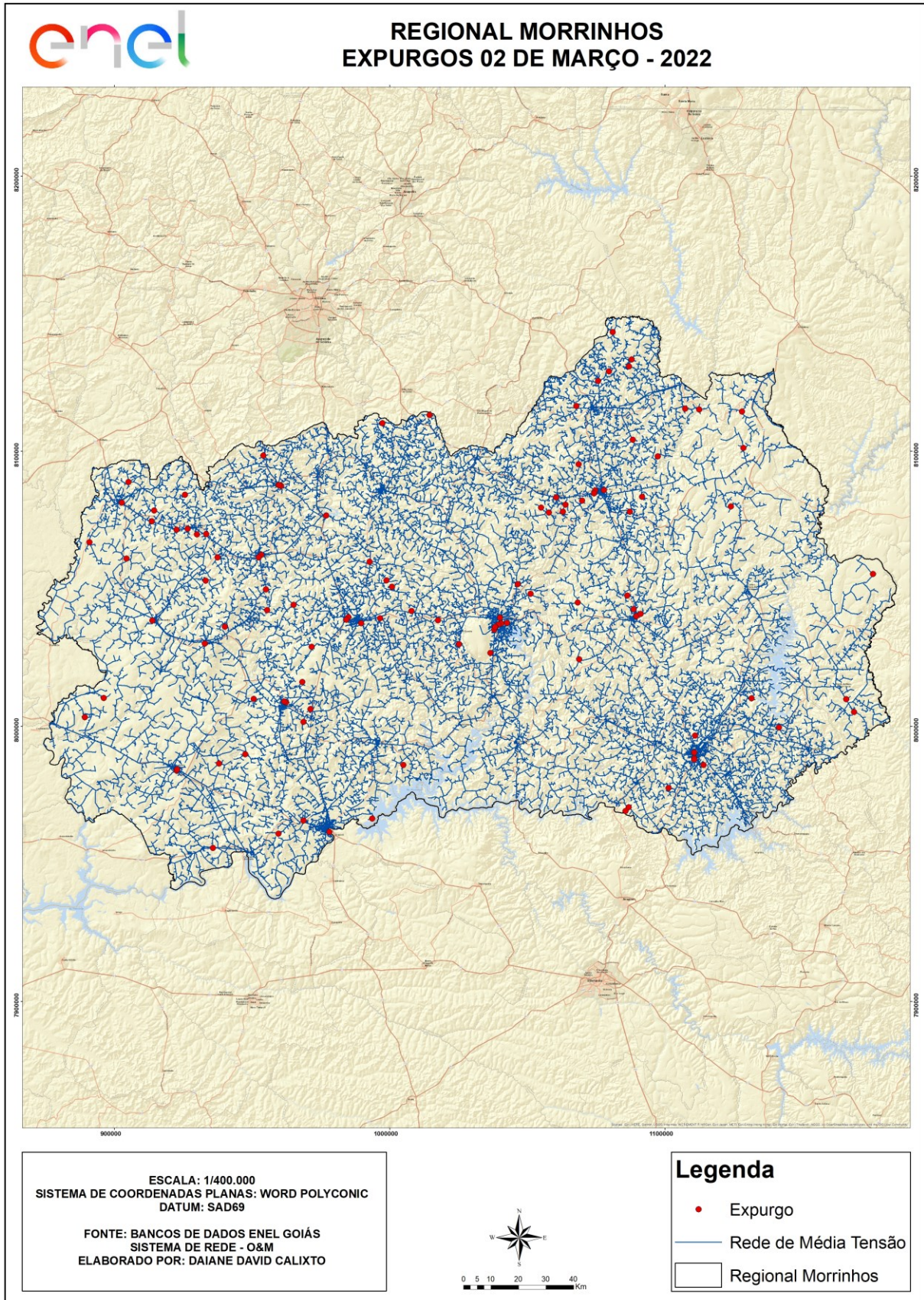


Figura 8 - Mapa geoeletrico da região afetada (Regional Morrinhos)



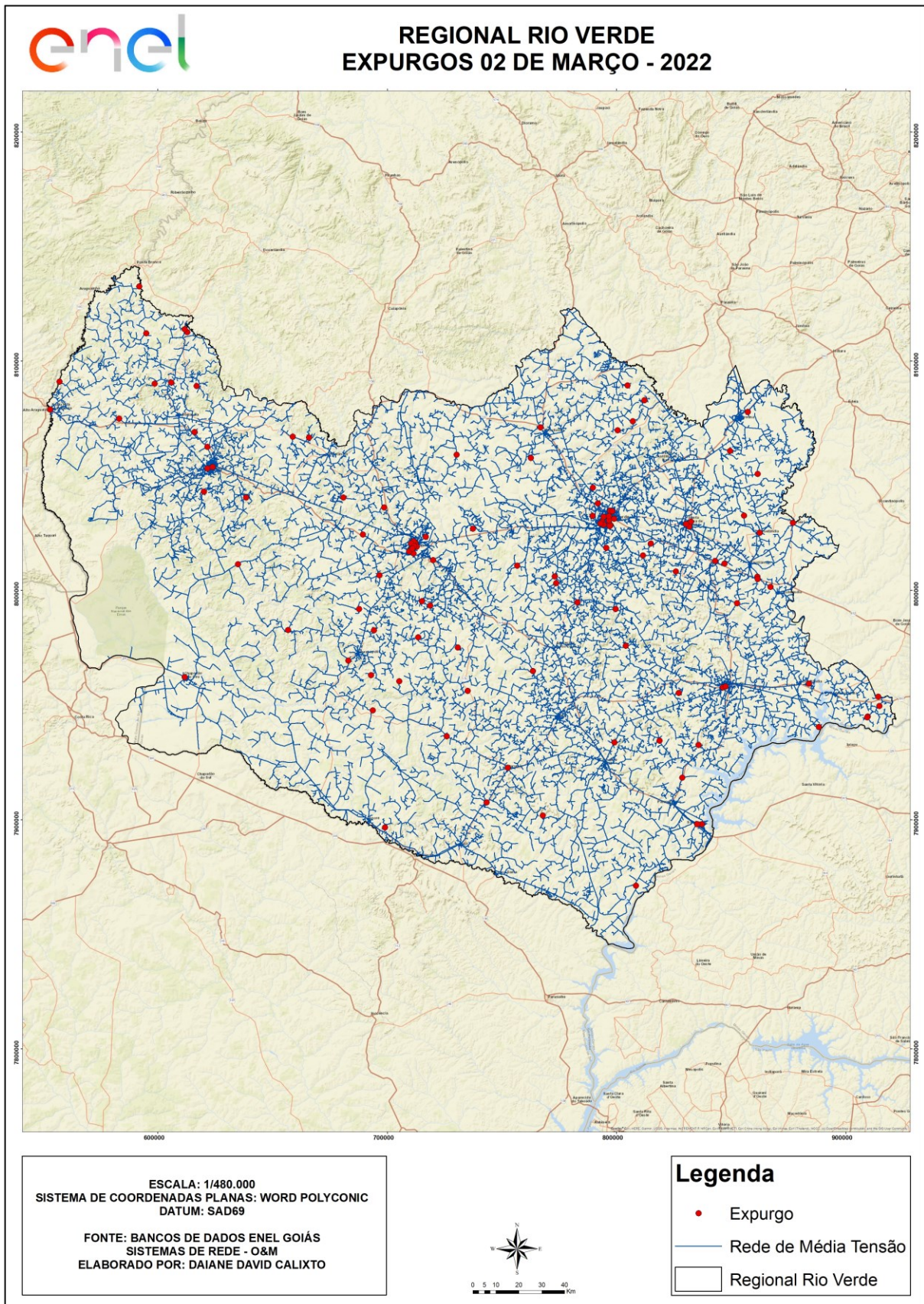


Figura 9 - Mapa geoeletrico da região afetada (Regional Rio Verde)



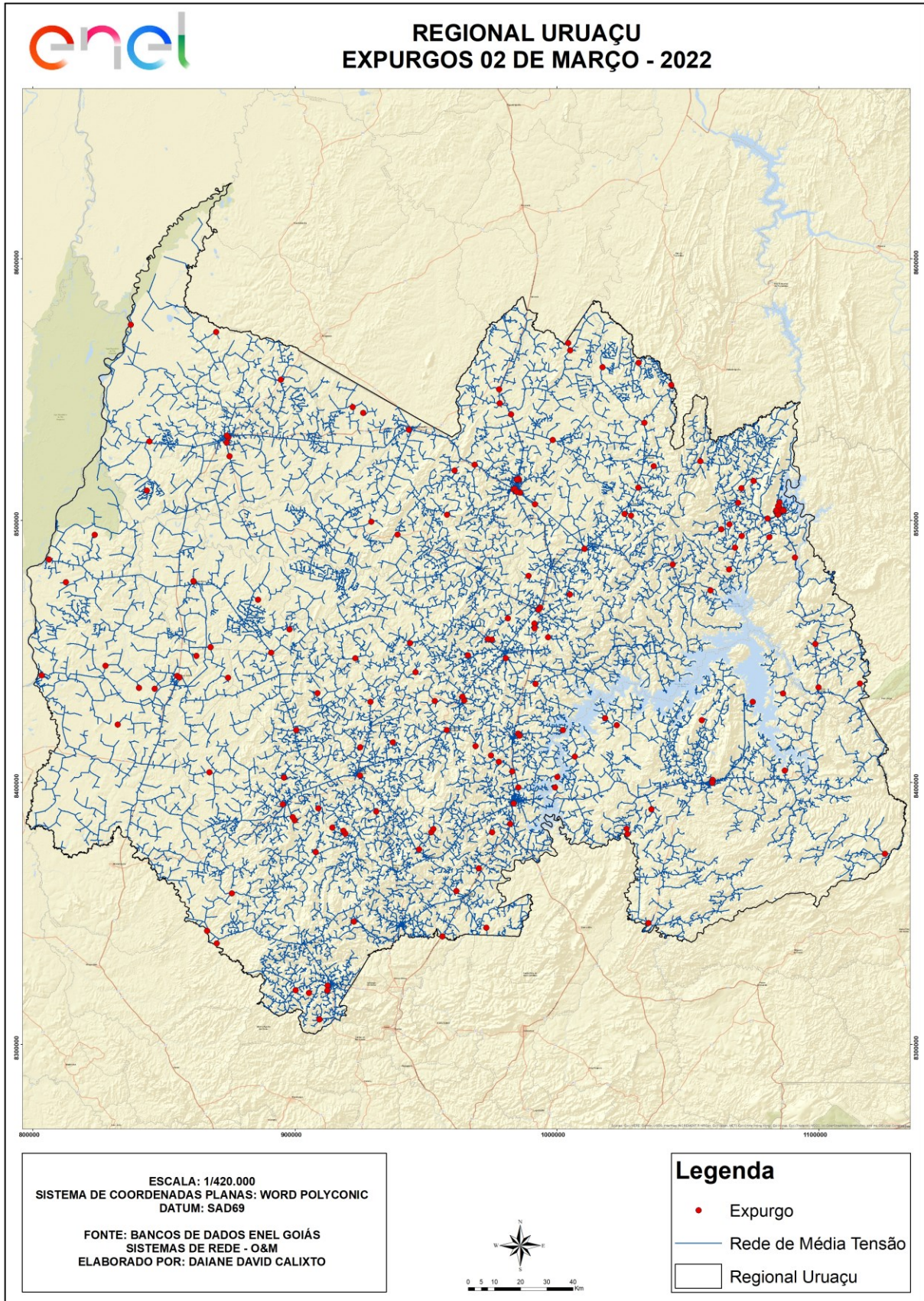


Figura 10 - Mapa geolétrico da região afetada (Regional Uruaçu)

### 3.2 Diagrama unifilar da ENEL GO

Além do mapa geoeletrico apresentado anteriormente, a Enel GO destaca abaixo os diagramas unifilares de todas as regionais da empresa Enel GO. Os diagramas unifilares tem o objetivo de demonstrar as interligações das Subestações por meio das linhas de subtransmissão.

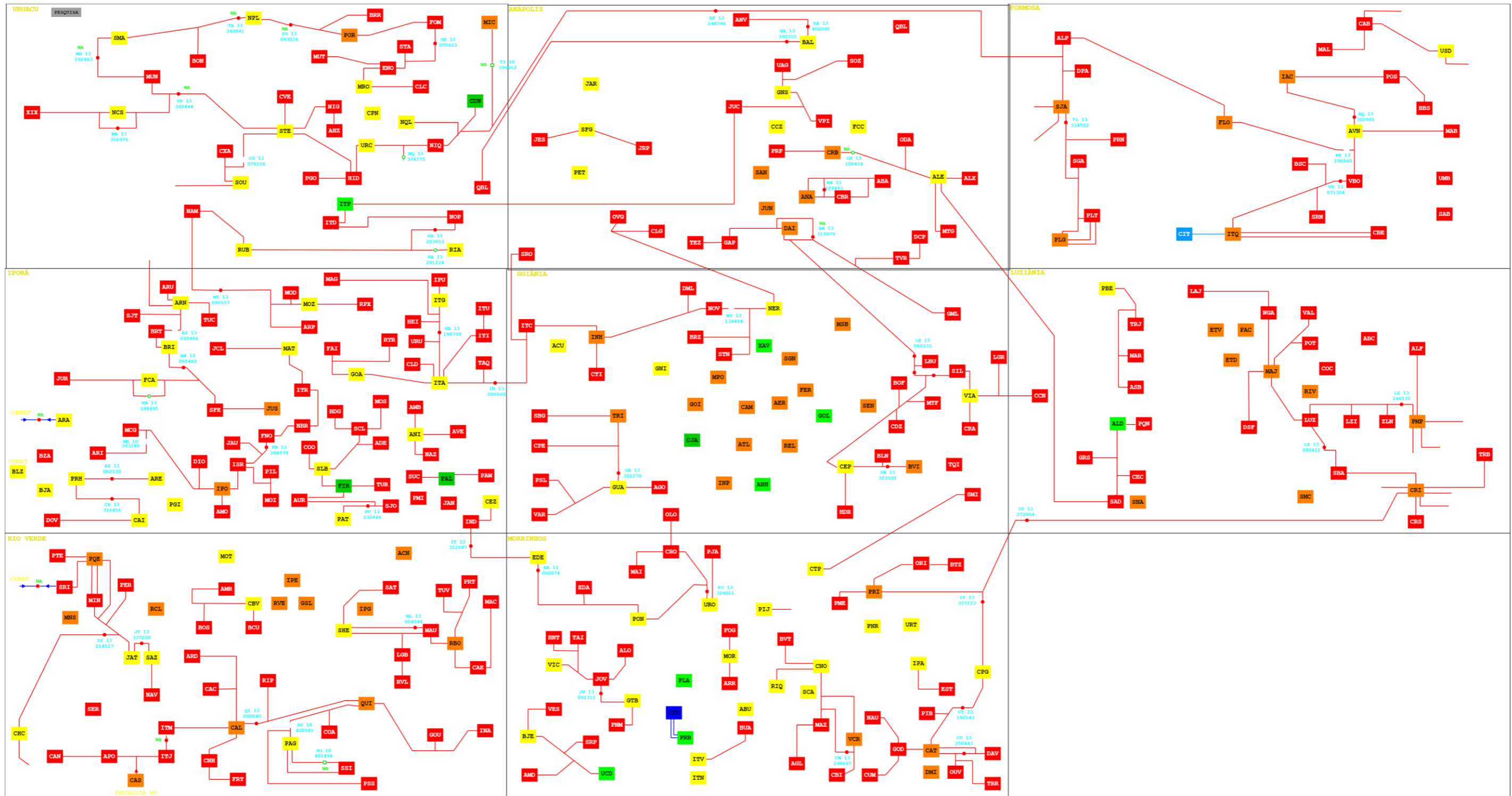


Figura 11 - Diagramas unifilares



### 3.3 Subestações afetadas

Conforme previamente abordado, o evento em tela impactou toda a área de concessão da ENEL GO, todavia, foram observadas consequências em 266 das 362 subestações e em 200 dos 246 municípios da área de concessão, conforme tabelas abaixo.

Tabela 3– Subestações afetadas pelo evento.

ID	SIGLA	SUBESTAÇÃO	ID	SIGLA	SUBESTAÇÃO	ID	SIGLA	SUBESTAÇÃO
1	CAB	CAMPOS BELOS	90	CBV	CABRIUVA (RIO VERDE)	179	JAN	JANDAIA
2	PLT	PLANALTINA	91	CRI	CRISTALINA TRANSMISSAO	180	BRT	BRITANIA
3	PQE	PARQUE DAS EMAS (MINEIROS)	92	MTG	MATO GRANDE	181	NER	NEROPOLIS
4	NAV	NAVESLANDIA ( JATAI )	93	XIX	XIXA	182	FCA	FAZENDA CANADA
5	SER	SERRANOPOLIS	94	GTB	GOIATUBA	183	AMB	AMERICANO DO BRASIL
6	CHC	CHAPADAO DO CEU	95	JOV	JOVIANIA	184	PAL	PALMEIRAS
7	GNS	GOIANESIA	96	NAM	NOVA AMERICA	185	STN	SANTO ANTONIO DE GOIAS
8	SOZ	SOUZALANDIA	97	PLA	PLANALTO	186	PIL	PILOANDIA
9	ALD	AGUAS LINDAS	98	PMP	PAMPLONA	187	MOI	MOIPORA
10	PAC	PACAEMBU (NOVO GAMA)	99	TRB	TRES BARRAS	188	BRZ	BRAZABRANTES
11	NIQ	NIQUELANDIA	100	COC	CIDADE OCIDENTAL	189	CEZ	CEZARINA
12	NGA	NOVO GAMA	101	PON	PONTALINA	190	GUA	GUAPO
13	SMA	SAO MIGUEL DO ARAGUAIA	102	SBA	SAO BARTOLOMEU	191	NAZ	NAZARIO
14	VPI	VILA PROPICIO	103	ALO	ALOANDIA	192	SFE	SANTA FE DE GOIAS
15	JAT	JATAI	104	ANA	ANAPOLIS UNIVERSITARIA	193	COO	CORREGO DO OURO
16	MRO	MARA ROSA	105	DOV	DOVERLANDIA	194	AMO	AMORINOPOLIS
17	DAV	DAVINOPOLIS	106	JAR	JARAGUA	195	MOS	MOSSAMEDES
18	CAT	CATALAO	107	PRI	PIRES DO RIO	196	JUR	JURUMIRIM
19	IPA	IPAMERI	108	ORI	ORIZONA	197	GNI	GOIANIRA
20	BAL	BARRO ALTO	109	RIQ	RIO QUENTE	198	LBU	LEOPOLDO DE BULHOES
21	STA	SANTA TEREZA DE GOIAS	110	PET	PETROLINA	199	GML	GAMELEIRA
22	USD	SAO DOMINGOS	111	SFG	SAO FRANCISCO DE GOIAS	200	VAR	VARJAO
23	POS	POSSE	112	ARU	ARUANA	201	ADE	ADELANDIA
24	PLG	PLANALTINA (TRANSMISSAO)	113	ABA	ABADIANIA	202	BLN	BARCELONA
25	GAP	GOIANAPOLIS	114	CNO	CALDAS NOVAS	203	ACU	ARACU
26	NIG	NOVA IGUACU	115	CXA	CRIXAS	204	INH	INHUMAS
27	MUT	MUTUNOPOLIS	116	VIC	VICENTINOPOLIS	205	SAT	SANTO ANTONIO DA BARRA
28	PER	PEROLANDIA	117	NOP	NOVA PONTE	206	SEN	SENADOR CANEDO TRANSMISSAO
29	MUN	MUNDO NOVO DE GOIAS	118	PIJ	PIRACANJUBA	207	BOF	BONFINOPOLIS
30	MIC	MINACU	119	RVE	RIO VERDE	208	AGO	ARAGOJANIA
31	TEZ	TEREZOPOLIS	120	ARR	ARARAS	209	CTI	CATURAI
32	CLG	CAMPO LIMPO DE GOIAS	121	CRA	CARAIBAS	210	CEP	CEPAIGO
33	GRS	GIRASSOL	122	ITQ	ITIQUEIRA (FORMOSA)	211	TRI	TRINDADE
34	BON	BONOPOLIS	123	SCA	SERRA DE CALDAS	212	CPE	CAMPESTRE
35	ENO	ESTRELA DO NORTE	124	CAL	CACHOEIRA ALTA	213	NOV	NOVA VENEZA
36	POR	PORANGATU	125	CAC	CACU	214	INP	INDEPENDENCIA
37	BRR	BARREIRO (PORANGATU)	126	LGB	LAGOA DO BAUZINHO (RIO VERDE)	215	REL	REAL
38	NPL	NOVO PLANALTO	127	BOS	BONSUCESSO (RIO VERDE)	216	ATL	ATLANTICO
39	CRB	CORUMBA	128	PRT	PORTEIRAO	217	CAM	CAMPINAS
40	ITM	ITARUMA	129	ITU	ITAGUARU	218	SRO	SANTA ROSA DE GOIAS
41	ALX	ALEXANIA	130	RVL	RIVERLANDIA (RIO VERDE)	219	FER	FERROVIARIO
42	PRP	PIRENOPOLIS	131	MAC	MARCIANOPOLIS	220	GOL	GOJANIA LESTE
43	ALE	ALEXANIA TRANSMISSAO	132	CCN	CACHOEIRA NOVA	221	AER	AEROPORTO
44	CAS	ENERSUL	133	ZLN	ZELANDIA	222	ANH	ANHANGUERA
45	URC	URUACU	134	BCU	BACURI (RIO VERDE)	223	GOI	GOYA
46	PTE	PORTELANDIA	135	MOR	MORRINHOS	224	MPO	MEIA PONTE
47	ITP	ITAPACI (TRANSMISSAO)	136	ARP	ARAGUAPAZ	225	BSC	DESTILARIA BRASIL CENTRAL

ID	SIGLA	SUBESTAÇÃO	ID	SIGLA	SUBESTAÇÃO	ID	SIGLA	SUBESTAÇÃO
48	AMD	ALMERINDONOPOLIS	137	SSI	SAO SIMAO	226	SUC	SUCURI
49	ODA	OLHOS DAGUA	138	GOU	GOUVERLANDIA	227	FOG	FORMIGA
50	MOZ	MOZARLANDIA (TRANSMISSAO)	139	ITN	ITUMBIARA NOVA	228	PRH	PIRANHAS T
51	PME	PALMELO	140	ITV	ITUMBIARA VELHA	229	PSL	POSSELANDIA
52	PRN	PARANA	141	LUZ	LUZIANIA	230	FRT	FRONTEIRA
53	MAJ	MARAJOARA	142	QUI	QUIRINOPOLIS	231	BDG	BURITI DE GOIAS
54	MAR	MARIAPOLIS (PADRE BERNARDO)	143	BVI	BELA VISTA (TRANSMISSAO)	232	MAG	MORRO AGUDO
55	BJA	BOM JARDIM	144	RIV	RIO VERMELHO	233	BNT	BONITO
56	FIR	FIRMINOPOLIS	145	PGI	PALESTINA	234	CJA	CARAJAS
57	GOA	GOIAS	146	AVN	ALVORADA DO NORTE	235	SMI	SAO MIGUEL DO PASSA QUATRO
58	URO	ROCHEDO (UEH)	147	EDA	EDEALINA	236	RPX	RIO DO PEIXE
59	CLD	CALCILANDIA	148	EDE	EDEIA	237	XAV	XAVANTES
60	CPN	CAMPINORTE	149	IPU	ITAPURANGA	238	SRP	SANTA ROSA DO MEIA PONTE
61	RCL	RIO CLARO JATAI MONTIVIDIU	150	MAU	MAURILANDIA	239	PIB	PIRES BELO
62	AVE	AVELINOPOLIS	151	MCG	MONTES CLAROS DE GOIAS	240	CLC	COLINACU
63	CNH	CACHOEIRINHA (ITARUMA)	152	IND	INDIARA	241	JUC	JUSCELANDIA
64	BJE	BOM JESUS DE GOIAS	153	FLO	FLORES DE GOIAS	242	QBL	QUEBRA LINHA
65	UCD	CACHOEIRA DOURADA	154	ITI	ITAGUARI	243	SAZ	SERRA AZUL (JATAI)
66	ALP	ALTO PARAISO DE GOIAS	155	TUV	TURVELANDIA	244	JCL	JACILANDIA
67	MOD	MOZARLANDIA	156	OVG	OURO VERDE DE GOIAS	245	LGR	LAGOA DA SERRA
68	PBE	PADRE BERNARDO	157	RBO	RIO DOS BOIS (MAURILANDIA)	246	NCS	NOVA CRIXAS (TRANSMISSAO)
69	PJA	PROFESSOR JAMIL	158	HEI	HEITORAI	247	ANV	ANTONIO DO VITTO
70	DAI	DAIA - ANAPOLIS	159	TAQ	TAQUARAL	248	DSF	DESFECHO
71	ACN	ACREUNA	160	ITA	ITABERAI	249	DMI	DIMIC
72	ANI	ANICUNS	161	IAC	IACIARA	250	JRP	JARANAPOLIS
73	ARE	ARENOPOLIS	162	PAM	PALMEIRAS DE GOIAS	251	JES	JESUPOLIS
74	AUR	AURILANDIA	163	PRB	PARANAIBA	252	MOT	MONTIVIDIU T
75	BUA	BURITI ALEGRE	164	FAI	FAINA	253	SRA	SANTA RITA DO ARAGUAIA
76	CUM	CUMARI	165	SRN	SANTA ROSA	254	TVR	TERRA VERMELHA
77	SIL	SILVANIA	166	RIP	RIO PRETO	255	DCP	DORCELINO PEIXOTO DE MORAES
78	SJA	SAO JOAO D ALIANCA	167	JUS	JUSSARA	256	CCZ	COCALZINHO
79	VIA	VIANOPOLIS	168	SLB	SAO LUIZ DOS MONTES BELOS	257	PAT	PARAUNA SE ALTA TENSÃO
80	CRO	CROMINIA	169	FNO	FAZENDA NOVA	258	IPG	IPEGUARI
81	TAI	TAIOBA	170	IPO	IPORA	259	BTZ	BURITIZINHO
82	RTR	RETIRO / GOIAS	171	ISR	ISRAELANDIA	260	SAN	SANTANA
83	STE	SANTA TEREZINHA	172	ITR	ITAPIRAPUA	261	MNS	MINEIROS TRANSMISSAO
84	CBE	CABECEIRAS	173	NBR	NOVO BRASIL	262	NQL	NIQUELANDIA 69KV
85	JUN	JUNDIAI	174	SCL	SANCLERLANDIA	263	PNR	PAINEIRAS
86	CVE	CAMPOS VERDES	175	DIO	DIORAMA	264	SGN	SANTA GENOVEVA
87	PNM	PANAMA	176	JAU	JAUPACI	265	IPE	IPE
88	CAI	CAIAPONIA	177	PMI	PALMINOPOLIS	266	SNA	SANTO ANTONIO DO DESC. TRANS.
89	RUB	RUBIATABA	178	MAT	MATRINCHA			



### 3.4 Municípios afetados

Conforme previamente abordado, o evento em tela impactou toda a área de concessão da ENEL GO, todavia, em 266 das 362 subestações e em 200 dos 246 municípios da área de concessão, conforme tabelas abaixo.

Tabela 4 – Municípios afetados pelo evento.

ID	MUNICÍPIO	ID	MUNICÍPIO	ID	MUNICÍPIO
1	ABADIA DE GOIAS	68	EDEIA	135	NOVA VENEZA
2	ABADIANA	69	ESTRELA DO NORTE	136	NOVO BRASIL
3	ACREUNA	70	FAINA	137	NOVO GAMA
4	ADELANDIA	71	FAZENDA NOVA	138	NOVO PLANALTO
5	AGUA FRIA DE GOIAS	72	FIRMINOPOLIS	139	ORIZONA
6	AGUAS LINDAS DE GOIAS	73	FLORES DE GOIAS	140	OURO VERDE DE GOIAS
7	ALEXANIA	74	FORMOSA	141	OUVIDOR
8	ALOANDIA	75	FORMOSO	142	PADRE BERNARDO
9	ALTO HORIZONTE	76	GAMELEIRA DE GOIAS	143	PALESTINA DE GOIAS
10	ALTO PARAISO DE GOIAS	77	GOIANAPOLIS	144	PALMEIRAS DE GOIAS
11	AMARALINA	78	GOIANESIA	145	PALMELO
12	AMERICANO DO BRASIL	79	GOIANIA	146	PANAMA
13	AMORINOPOLIS	80	GOIANIRA	147	PARANAIGUARA
14	ANAPOLIS	81	GOIAS	148	PARAUNA
15	ANICUNS	82	GOIATUBA	149	PEROLANDIA
16	APARECIDA DE GOIANIA	83	GOUVELANDIA	150	PETROLINA DE GOIAS
17	APORE	84	GUAPO	151	PILAR DE GOIAS
18	ARAGARCAS	85	GUARINOS	152	PIRACANJUBA
19	ARAGOIANA	86	HEITORAI	153	PIRANHAS
20	ARAGUAPAZ	87	HIDROLINA	154	PIRENOPOLIS
21	ARENOPOLIS	88	INACIOLANDIA	155	PIRES DO RIO
22	ARUANA	89	INDIARA	156	PLANALTINA
23	AURILANDIA	90	INHUMAS	157	PONTALINA
24	AVELINOPOLIS	91	IPAMERI	158	PORANGATU
25	BALIZA	92	IPORA	159	PORTEIROAO
26	BARRO ALTO	93	ISRAELANDIA	160	PORTELANDIA
27	BELA VISTA DE GOIAS	94	ITABERAI	161	POSSE
28	BOM JARDIM DE GOIAS	95	ITAGUARI	162	QUIRINOPOLIS
29	BOM JESUS DE GOIAS	96	ITAGUARU	163	RIO QUENTE
30	BONFINOPOLIS	97	ITAJA	164	RIO VERDE
31	BONOPOLIS	98	ITAPACI	165	RUBIATABA
32	BRITANIA	99	ITAPIRAPUA	166	SANCLERLANDIA
33	BURITI ALEGRE	100	ITAPURANGA	167	SANTA CRUZ DE GOIAS
34	BURITI DE GOIAS	101	ITARUMA	168	SANTA FE DE GOIAS
35	CABECEIRAS	102	ITUMBIARA	169	SANTA HELENA DE GOIAS
36	CACHOEIRA ALTA	103	IVOLANDIA	170	SANTA RITA DO ARAGUAIA
37	CACHOEIRA DE GOIAS	104	JANDAIA	171	SANTA RITA DO NOVO DESTINO
38	CACHOEIRA DOURADA	105	JARAGUA	172	SANTA ROSA DE GOIAS
39	CACU	106	JATAI	173	SANTA TEREZA DE GOIAS
40	CAIAPONIA	107	JESUPOLIS	174	SANTA TEREZINHA DE GOIAS
41	CALDAS NOVAS	108	JOVIANIA	175	SANTO ANTONIO DE GOIAS
42	CALDAZINHA	109	JUSSARA	176	SANTO ANTONIO DO DESCOBERTO
43	CAMPESTRE DE GOIAS	110	LEOPOLDO DE BULHOES	177	SAO FRANCISCO DE GOIAS
44	CAMPINACU	111	LUZIANIA	178	SAO JOAO D ALIANCA
45	CAMPINORTE	112	MAIRIPOTABA	179	SAO JOAO DA PARAUNA
46	CAMPO ALEGRE DE GOIAS	113	MARA ROSA	180	SAO LUIS DE MONTES BELOS
47	CAMPO LIMPO DE GOIAS	114	MATRINCHA	181	SAO LUIZ DO NORTE
48	CAMPOS BELOS	115	MAURILANDIA	182	SAO MIGUEL DO ARAGUAIA
49	CAMPOS VERDES	116	MIMOSO DE GOIAS	183	SAO MIGUEL DO PASSA QUATRO
50	CATALAO	117	MINACU	184	SAO SIMAO
51	CATURAI	118	MINEIROS	185	SENADOR CANEDO
52	CAVALCANTE	119	MOIPORA	186	SERRANOPOLIS
53	CEZARINA	120	MONTE ALEGRE DE GOIAS	187	SILVANIA
54	CHAPADAO DO CEU	121	MONTES CLAROS DE GOIAS	188	TAQUARAL DE GOIAS
55	CIDADE OCIDENTAL	122	MONTIVIDIU	189	TEREZOPOLIS DE GOIAS
56	COCALZINHO DE GOIAS	123	MONTIVIDIU DO NORTE	190	TRINDADE
57	COLINAS DO SUL	124	MORRINHOS	191	TROMBAS
58	CORREGO DO OURO	125	MORRO AGUDO DE GOIAS	192	TURVELANDIA
59	CORUMBA DE GOIAS	126	MOSSAMEDES	193	UIRAPURU
60	CRISTALINA	127	MOZARLANDIA	194	URUACU
61	CRIXAS	128	MUNDO NOVO	195	URUTAI
62	CROMINIA	129	MUTUNOPOLIS	196	VALPARAISO DE GOIAS
63	CUMARI	130	NAZARIO	197	VARIAO
64	DIORAMA	131	NEROPOLIS	198	VIANOPOLIS
65	DIVINOPOLIS DE GOIAS	132	NIQUELANDIA	199	VICENTINOPOLIS

66	DOVERLANDIA	133	NOVA CRIXAS	200	VILA PROPICIO
67	EDEALINA	134	NOVA IGUACU DE GOIAS		

## 4 Descrição dos danos causados ao sistema elétrico

A incidência do temporal registrado entre os dias 02 e 03 de março de 2022 causou diversos impactos na área de concessão da Enel GO.

Cerca de 41 pontos tiveram tombamento de árvores nas estruturas de alimentação de média tensão, em mais de 380 pontos na rede elétrica houve impacto de descargas atmosféricas, em mais de 50 pontos dispuseram de cabo partido ocasionado por fortes ventos e mais de 180 pontos foram impactados por vendavais. Aproximadamente 75,8% do CHI está associado às causas de ventos e 12,8% devido à descargas atmosféricas .

A fim de possibilitar melhor entendimento da importância dos equipamentos afetados na concessão da ENEL GO durante período do Evento, apresenta-se na tabela 5 a hierarquia dos equipamentos da rede de distribuição, assim como a descrição detalhada destes.

Hierarquia	Sigla	Nome do Equipamento
1	DJ/RE/SE	Disjuntor/ Religador/ Chave Telecomandada
2	CH	Chave fusível
3	TF	Transformador

Tabela 5 – Importância dos equipamentos para o sistema elétrico em termos de hierarquia.

**Religadores automáticos** – são equipamentos de interrupção de corrente elétrica dotados de uma determinada capacidade de repetição em operação de abertura e fechamento de um circuito, durante a ocorrência de um defeito.

**Disjuntor** – é um interruptor elétrico projetado para proteger um circuito elétrico de danos causados por falhas na alimentação elétrica, principalmente devido a situações de sobrecorrentes, causadas por exemplo por excesso de carga ou um curto-circuito.

**Chave fusível** – é um dispositivo fusível no qual o porta-fusível pode ser manipulado de forma a obter uma distância de seccionamento, sem que haja separação física entre o porta-fusível e a base. É um equipamento destinado a proteção de sobrecorrentes de circuitos primários utilizados em redes aéreas de distribuição urbana e rural e em pequenas subestações de consumidor e de concessionária. É dotada de um elemento fusível que responde pelas características básicas de sua operação.

**Transformador** – é um dispositivo destinado a modificar os níveis de tensão e corrente elétrica, mantendo potência elétrica praticamente constante, de um circuito a outro, modificando também os valores das impedâncias elétricas de um circuito elétrico.

Adicionalmente, para conhecimento segue a descrição detalhada abaixo:

**Alimentador** – linha elétrica destinada a transportar energia elétrica em média tensão.

**Condutor de energia** – é o meio pelo qual se transporta potência desde um determinado ponto, denominada fonte ou alimentação, até um terminal consumidor.

**Para-raios** – são equipamentos protetores de linhas de transmissão e distribuição aéreas contra sobretensões causadas por manobras de chaves ou descargas atmosféricas.

**Chave faca** – é um tipo de dispositivo destinado a isolar (seccionar) partes (subsistemas, equipamentos, etc.) de circuitos elétricos. São instaladas em postes de energia e redes de distribuição elétrica, visando seccionar a rede para minimizar os efeitos das interrupções.

**Isoladores** – são elementos sólidos dotados de propriedades mecânicas, capazes de suportar os esforços produzidos pelos condutores. Eletricamente, exercem a função de isolar os condutores, submetidos a uma diferença de potencial em relação terra (estrutura suporte) ou em relação a um outro condutor de fase.

**Ramal de ligação** - conjunto de condutores e acessórios instalados entre o ponto de derivação do sistema de distribuição da distribuidora e o ponto de conexão das instalações de utilização do acessante.

#### 4.1 Equipamentos afetados e sua hierarquia de importância para o sistema

Adicionalmente, segue abaixo a tabela 6, que demonstra o detalhamento da quantidade e o total de equipamentos afetados.

Dispositivo	Quantidade
DJ/RE/SE	32
CH	400
TF	439
<b>Total Geral</b>	<b>871</b>

Tabela 6 – Equipamentos afetados no período do evento.

O ANEXO I deste documento apresenta, na íntegra, a relação destas interrupções.

## 4.2 Clientes afetados e impactos globais

Em análise ao número de clientes interrompidos – CI na área de concessão da ENEL GO, a figura abaixo apresenta a atipicidade vivenciada entre os dias 02 e 03 de março de 2022, data esta que, conforme laudo meteorológico emitido por empresa especializada, a referida concessão passou por um período de condições climáticas de extrema severidade.

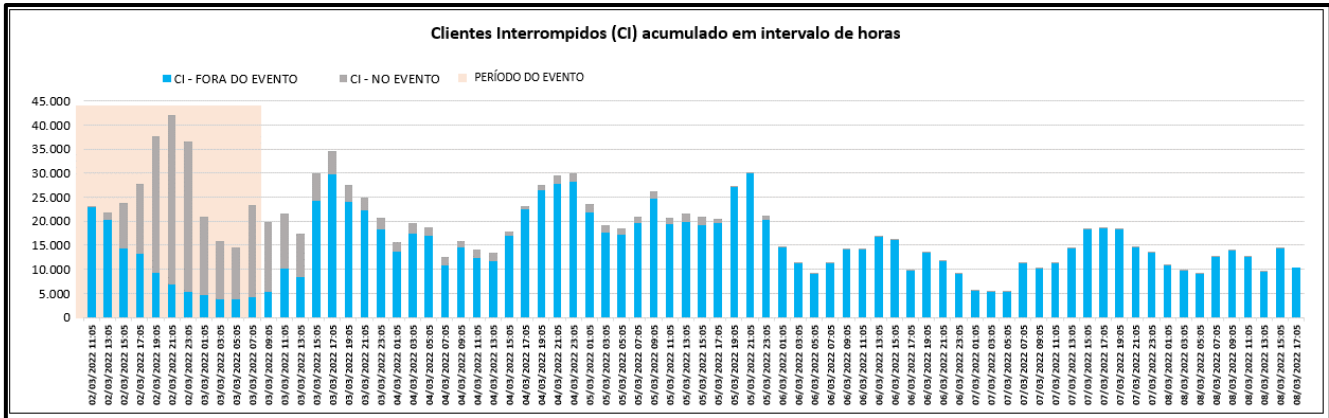


Figura 12-Clientes interrompidos – CI em intervalos de horas

Na figura acima, as barras na cor cinza representam os clientes interrompidos oriundos das ocorrências por Situação de emergência e as barras em azul retratam os demais clientes interrompidos. Destacou-se em laranja o intervalo do evento, para elencar as seguintes situações:

- Anterior ao evento, 22.580 clientes estavam desligados por diversas causas.
- Durante o período do evento, registrou-se um pico máximo de 42.257 clientes desligados, resultantes daqueles que já estavam desligados antes do início do evento e aqueles que ficaram sem energia durante o período do evento.
- O restabelecimento se deu progressivamente de tal forma que após 17 horas do fim do evento aproximadamente 14.396 (do pico de 42.257) clientes permaneciam desligados, o que demonstra o esforço da distribuidora para reestabelecer o serviço no menor tempo possível, em situações de emergência.

Na figura abaixo é apresentada outra visão da quantidade de clientes interrompidos, a qual está associada ao início da ocorrência independentemente do tempo do reestabelecimento.

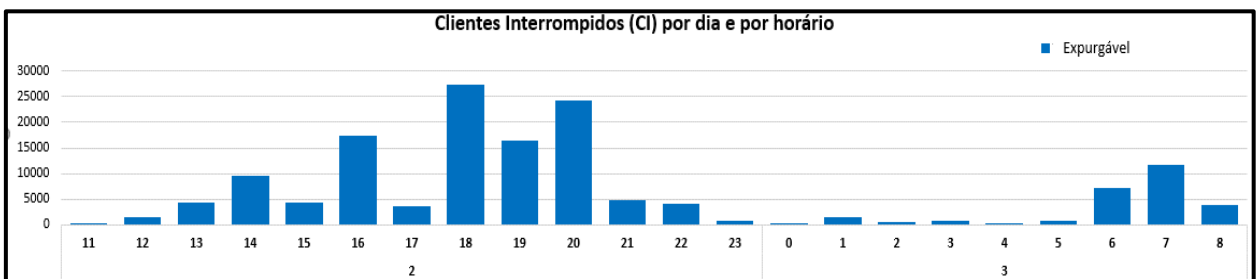


Figura 13 - CI por dia e por Horário

A Figura 13 permite calcular o CI das ocorrências emergenciais associadas ao evento, uma vez que a contabilização é feita uma única vez para cada interrupção (uma ocorrência emergencial pode ter várias interrupções associadas). Em outras palavras, na figura acima um cliente aparecerá uma única vez em um determinado horário, em relação ao início da mesma ocorrência emergencial.

Em termos de Consumidor Hora Interrompido – CHI, a Figura 14 apresenta seu comportamento ao longo dos dias 02 a 03 de março de 2022. Observa-se que, o CHI acumulado expurgável, resultante da somatória das interrupções decorrentes do evento, resultou em um montante de 518.370,47 CHI.



CHI Expurgável																								
DIA_HORA	0	1	2	3	4	5	6	7	8	11	12	13	14	15	16	17	18	19	20	21	22	23	Total Geral	
2										1.575,59	14.891,04	20.578,96	30.823,77	31.496,72	81.294,53	34.350,96	84.044,86	45.054,05	31.372,57	24.859,63	9.628,54	3.216,00	413.187,23	
3	712,87	9.791,21	7.380,52	4.497,13	1.619,24	5.962,26	38.051,65	25.637,47	11.530,89															105.183,24
																								518.370,47

Figura 14 - CHI por dia e por horário

Na Figura 14, os valores estão acumulados de acordo com o início da ocorrência, o que permite avaliar o horário de maior impacto em termos de abrangência e duração das interrupções. No evento em tela, a maior quantidade de CHI aconteceu devido às interrupções que iniciaram no período das 18:00h do dia 02/03.

### 4.3 Síntese das informações técnicas do evento

A tabela 7 apresenta uma síntese de informações relevantes a respeito do impacto do evento em tela e das interrupções decorrentes deste.

Relatório :	ISE 08 03/2022 – GO	Evento :	01-0059/ENEL – GO	Período:	Início (dd/mm/aaaa hh:mm:ss) 02/03/2022 11:00	Fim <sup>1</sup> (dd/mm/aaaa hh:mm:ss) 03/03/2022 08:59
<b>ABRANGÊNCIA DO LAUDO METEOROLÓGICO PARA VERIFICAÇÃO DE EXPURGO DE SITUAÇÃO DE EMERGÊNCIA</b>						
Abadia De Goias, Abadiania, Acreuna, Adelandia, Agua Fria De Goias, Aguas Lindas De Goias, Alexania, Aloandia, Alto Horizonte, Alto Paraíso De Goias, Amaralina, Americano Do Brasil, Amorinópolis, Anapolis, Anicuns, Aparecida De Goiania, Apore, Aragarcas, Aragoiania, Araguapaz, Arenópolis, Aruana, Aurilandia, Avelinópolis, Baliza, Barro Alto, Bela Vista De Goias, Bom Jardim De Goias, Bom Jesus De Goias, Bonfinópolis, Bonópolis, Britania, Buriti Alegre, Buriti De Goias, Cabeceiras, Cachoeira Alta, Cachoeira De Goias, Cachoeira Dourada, Cacu, Caiaponia, Caldas Novas, Caldazinha, Campestre De Goias, Campinacu, Campinorte, Campo Alegre De Goias, Campo Limpo De Goias, Campos Belos, Campos Verdes, Catalao, Caturai, Cavalcante, Cezarina, Chapadao Do Ceu, Cidade Ocidental, Cocalzinho De Goias, Colinas Do Sul, Corrego Do Ouro, Corumba De Goias, Cristalina, Crixas, Crominia, Cumari, Diorama, Divinópolis De Goias, Doverlandia, Edealina, Edeia, Estrela Do Norte, Faina, Fazenda Nova, Firminópolis, Flores De Goias, Formosa, Formoso, Gameleira De Goias, Goianapolis, Goianesia, Goiania, Goianira, Goias, Goiatuba, Gouvelandia, Guapo, Guarinos, Heitorai, Hidrolina, Inaciolandia, Indiará, Inhumas, Ipameri, Ipora, Israelandia, Itaberai, Itaguari, Itaguaru, Itaja, Itapaci, Itapirapua, Itapuranga, Itaruma, Itumbiara, Ivolandia, Jandaia, Jaragua, Jatai, Jesupolis, Joviania, Jussara, Leopoldo De Bulhoes, Luziania, Mairipotaba, Mara Rosa, Matrincha, Maurilandia, Mimoso De Goias, Minacu, Mineiros, Moipora, Monte Alegre De Goias, Montes Claros De Goias, Montividiu, Montividiu Do Norte, Morrinhos, Morro Agudo De Goias, Mossamedes, Mozarlandia, Mundo Novo, Mutunópolis, Nazario, Nerópolis, Niquelandia, Nova Crixas, Nova Iguacu De Goias, Nova Veneza, Novo Brasil, Novo Gama, Novo Planalto, Orizona, Ouro Verde De Goias, Ouvidor, Padre Bernardo, Palestina De Goias, Palmeiras De Goias, Palmelo, Panama, Paranaiguara, Parauna, Perolandia,						

Petrolina De Goias, Pilar De Goias, Piracanjuba, Piranhas, Pirenopolis, Pires Do Rio, Planaltina, Pontalina, Porangatu, Porteirao, Portelandia, Posse, Quirinopolis, Rio Quente, Rio Verde, Rubiataba, Sanclerlandia, Santa Cruz De Goias, Santa Fe De Goias, Santa Helena De Goias, Santa Rita Do Araguaia, Santa Rita Do Novo Destino, Santa Rosa De Goias, Santa Tereza De Goias, Santa Terezinha De Goias, Santo Antonio De Goias, Santo Antonio Do Descoberto, Sao Francisco De Goias, Sao Joao D Alianca, Sao Joao Da Parauna, Sao Luis De Montes Belos, Sao Luiz Do Norte, Sao Miguel Do Araguaia, Sao Miguel Do Passa Quatro, Sao Simao, Senador Canedo, Serranopolis, Sylvania, Taquaral De Goias, Terezopolis De Goias, Trindade, Trombas, Turvelandia, Uirapuru, Uruacu, Urutai, Valparaiso De Goias, Varjao, Vianopolis, Vicentinopolis, Vila Propicio.

ITEM	DESCRIÇÃO	VALOR	UNIDADE
1	Tempo Médio de Preparação das equipes durante o período do evento	454	min
2	Tempo Médio de Deslocamento das equipes durante o período do evento	57	min
3	Tempo Médio de Execução das obras durante o período do evento	124	min
4	Quantidade de municípios afetados durante o período do evento	200	-
5	Quantidade de subestações afetadas durante o período do evento	266	-
6	Data e hora do início da primeira ocorrência com causas expurgáveis	02/03/2022 11:05	dd/mm/aaaa hh:mm
7	Data e hora do término da última ocorrência com causas expurgáveis	03/03/2022 08:58	dd/mm/aaaa hh:mm
8	Soma dos CHI das interrupções associadas ao evento e causas expurgáveis	518.370,47	hora
9	Número de unidades consumidoras atingidas (CI) com causas expurgáveis	146.532	-
10	Média da duração das interrupções com causas expurgáveis (CHI/CI)	11,50	hora
11	Duração da interrupção mais longa com causas expurgáveis	105,97	hora

Tabela 7 – Síntese de informações gerais do evento.

<sup>1</sup>Considerando que a Operação da Enel Goiás toma conhecimento somente no início da manhã da maior parte das ocorrências iniciadas no período da madrugada, ou seja, até 9h, quando um laudo abrange os horários da madrugada até 8h59min o horário de fim do evento para a devida a regional é estendido até este horário visando abranger todas as ocorrências provocadas pelo evento climático

## 5 Relato técnico sobre a intervenção realizada para restabelecimento

Em qualquer evento de situação de emergência, a rede de distribuição registra ocorrências emergenciais que podem estar associadas ao meio ambiente (não gerenciáveis) ou relacionadas à operação do sistema (gerenciáveis). Nesse sentido, é importante destacar que, em qualquer situação, a ENEL GO despacha suas equipes de forma eficiente sem distinção da causa raiz, uma vez que o fato gerador somente é confirmado in loco, incluindo as ocorrências sem serviços executados (por exemplo, defeito interno), que podem atrasar o atendimento de ocorrências com desligamentos oriundos do sistema da distribuidora.

Assim, a fim de agilizar o reestabelecimento do serviço, além das equipes de atendimento de emergência, foram mobilizadas as equipes de combate a perdas, corte/religa, construção de rede e técnicos do sistema elétrico.

Pode ser observado nas evidências do Item 6.1, que o evento climático registrado trouxe vários pontos de alagamento de ruas, árvores caídas no percurso, erosão em rodovia, afetando os atendimentos realizados pelas equipes. Também foram observadas em várias ocorrências, relatos de equipes a

respeito do mau tempo, relatando atolamentos em estradas, dificuldade de acesso e árvores caídas. Consequentemente impactando no atendimento das ocorrências emergenciais.

Neste cenário, durante o período do evento, entre 02 e 03 de Março de 2022, observa-se nas imagens a seguir os atendimentos realizados, as equipes e o número de ocorrências iniciadas durante o evento.

Assim, adiante serão apresentadas, com maior nível de detalhes, as ações adotadas pela distribuidora.

### 5.1 Contingente de técnicos utilizados nos serviços e tempos de atendimento

Nas figuras abaixo o número de ocorrências estão associadas ao dia de início da ocorrência, sendo que cada uma delas é contabilizada apenas uma vez, respeitando os dias do evento climático e independentemente do tempo do reestabelecimento. Dentro da gestão da empresa destaca-se na Figura 16 os atendimentos realizados para atender as ocorrências emergenciais iniciadas no período do evento (Figura 15). Na Figura 17 ilustra a quantidade de turnos para atendimento das ocorrências emergenciais. Ressalta-se que para o atendimento de algumas ocorrências fez-se necessária a alocação de mais de uma equipe.

Anterior ao evento 955 ocorrências estavam ativas, por diversas causas.

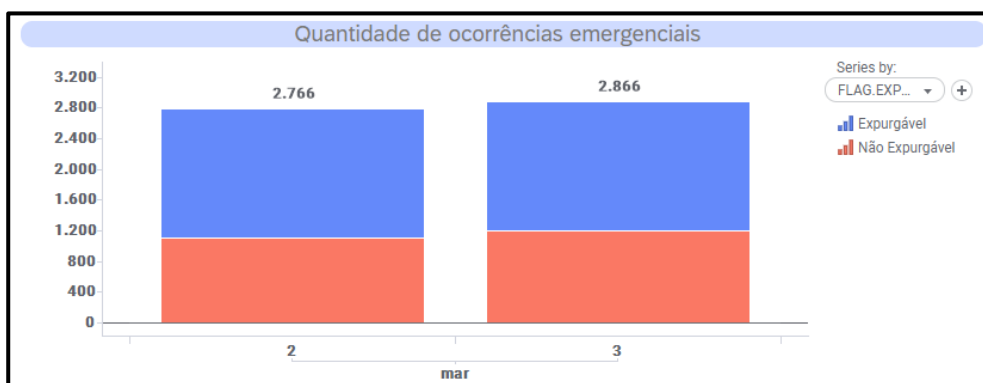


Figura 15 - Ocorrências emergenciais no período do evento por dia

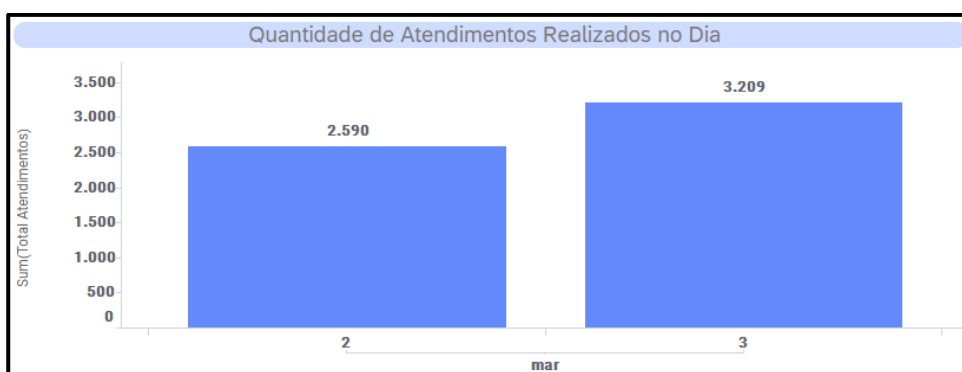


Figura 16 - Atendimentos realizados pelas equipes no período do evento por dia

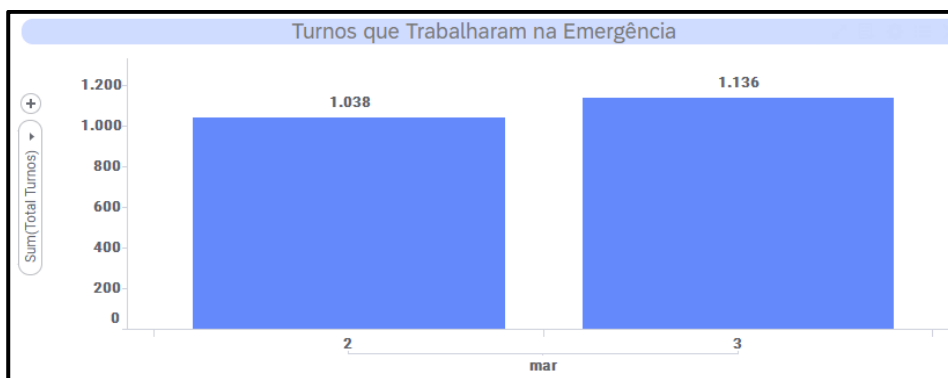


Figura 17 - Equipes no período do evento por dia

## 5.2 Tempos médios de atendimento

Apresenta-se na Figura 18 informações a respeito dos tempos médios de atendimento das equipes de campo durante a vivência do evento (início 02/03/2022 às 11:00 e Fim 03/03/2022 às 08:59) e nas imagens (Figura 19 a Figura 27), destaca-se as informações a respeito dos tempos médios de atendimento das equipes de campo durante a vivência do evento por regional, incluindo as ocorrências classificadas como situação de emergência.

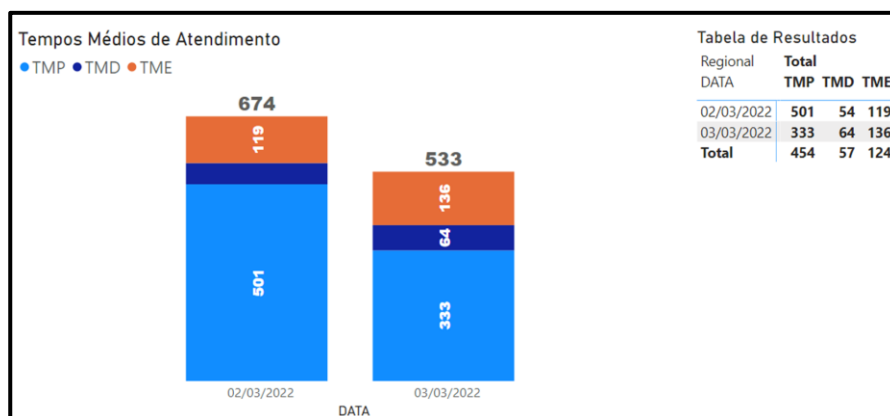


Figura 18 - Tempos de atendimento registrados no período do evento (início 02/03/2022 às 11:00 e Fim 03/03/2022 às 08:59)

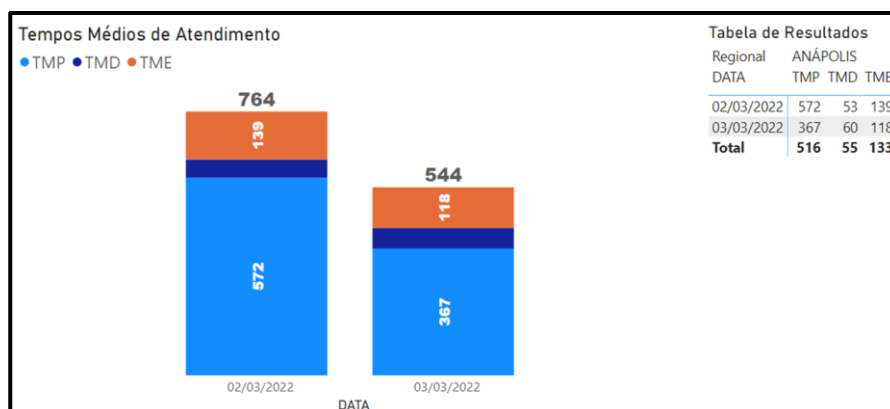


Figura 19 - Tempos de atendimento registrados no período do evento (Regional Anápolis - início 02/03/2022 às 12:00 e Fim 03/03/2022 às 08:59)



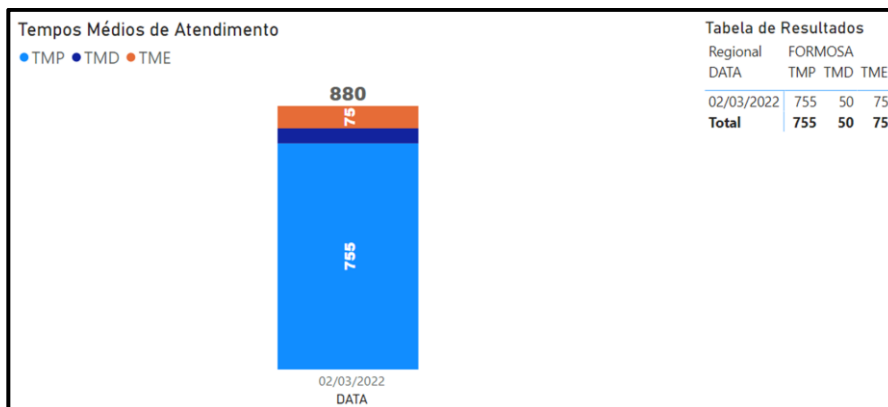


Figura 20 - Tempos de atendimento registrados no período do evento (Regional Formosa início 02/03/2022 às 11:00 e Fim 02/03/2022 às 21:30)

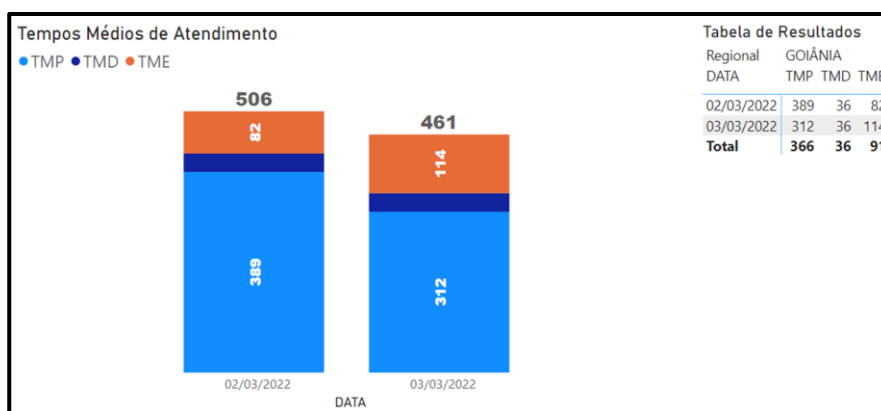


Figura 21 - Tempos de atendimento registrados no período do evento (Regional Goiânia - início 02/03/2022 às 12:00 e Fim 03/03/2022 às 08:59)

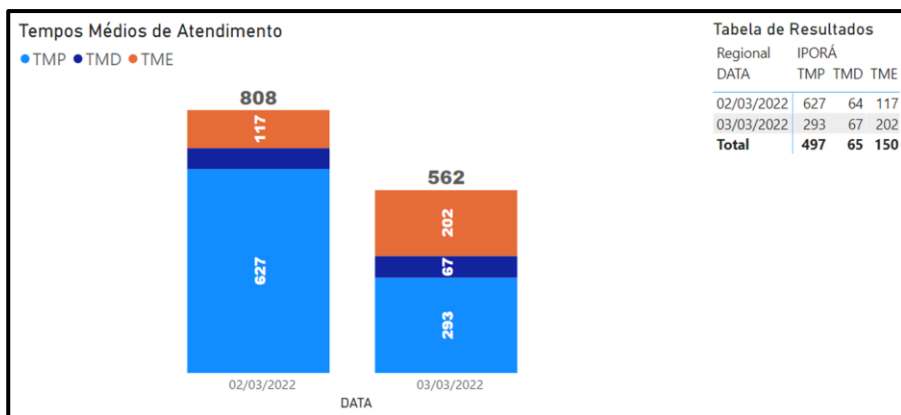


Figura 22 - Tempos de atendimento registrados no período do evento (Regional Iporá - início 02/03/2022 às 13:00 e Fim 03/03/2022 às 08:59)

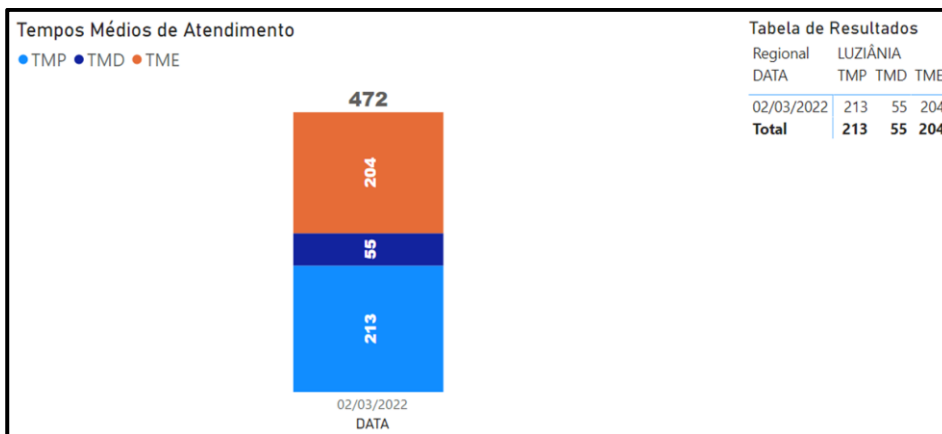


Figura 23 - Tempos de atendimento registrados no período do evento (Regional Luziânia - início 02/03/2022 às 12:00 e Fim 02/03/2022 às 21:00)

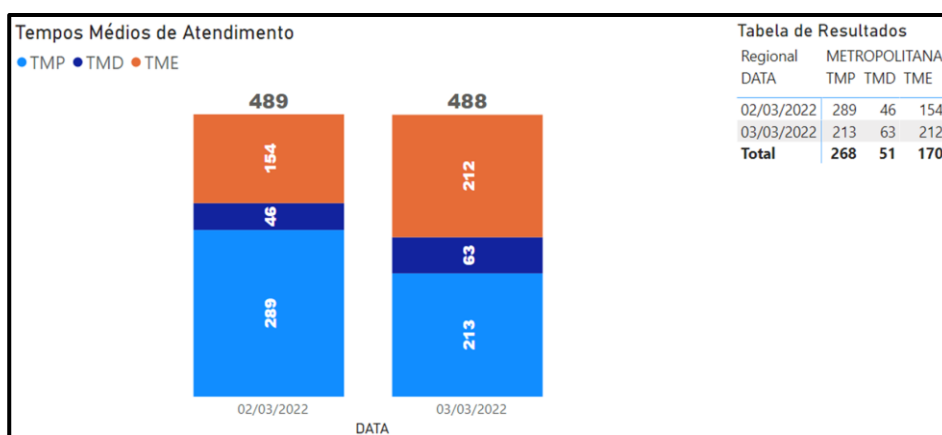


Figura 24 - Tempos de atendimento registrados no período do evento (Regional Metropolitana - início 02/03/2022 às 12:00 e Fim 03/03/2022 às 08:59)

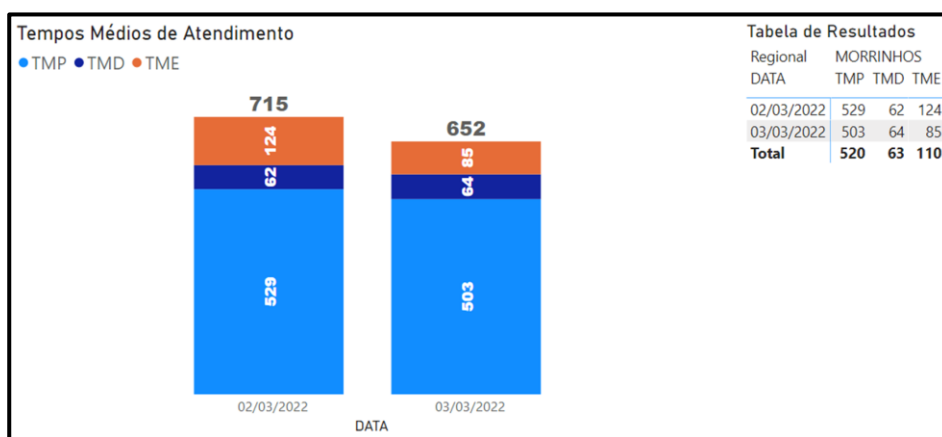


Figura 25 - Tempos de atendimento registrados no período do evento (Regional Morrinhos - início

02/03/2022 às 12:30 e Fim 03/03/2022 às 08:59)

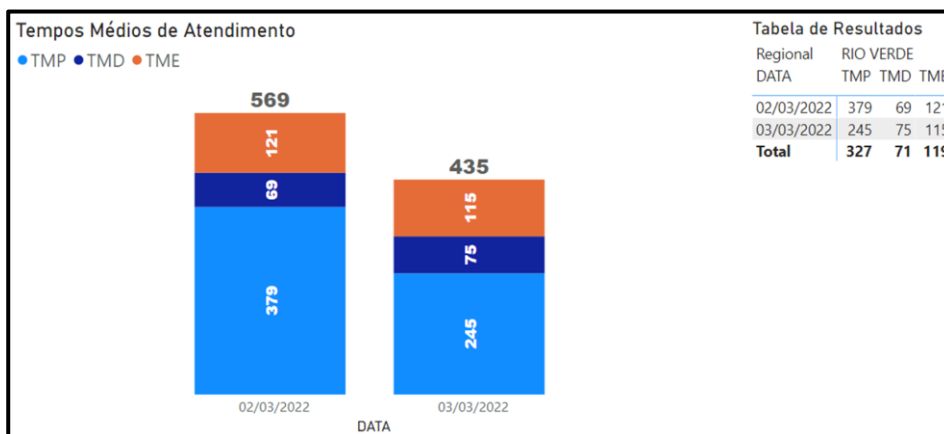


Figura 26 - Tempos de atendimento registrados no período do evento (Regional Rio Verde - início 02/03/2022 às 12:00 e Fim 03/03/2022 às 08:59)

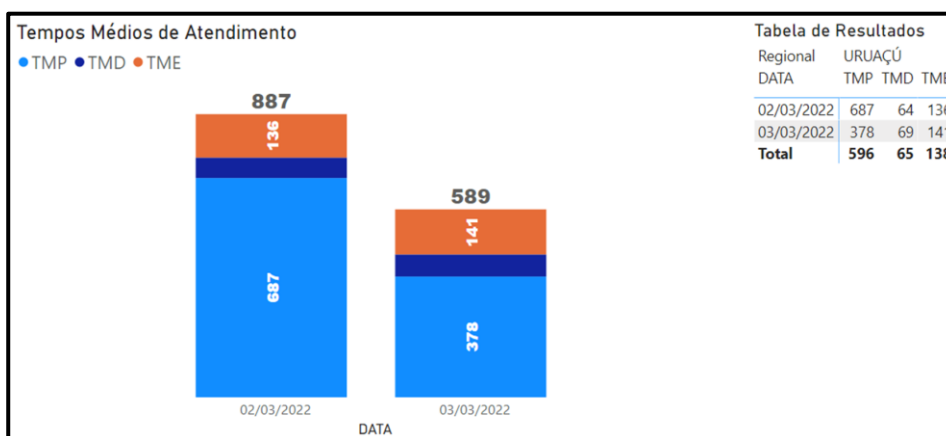


Figura 27 - Tempos de atendimento registrados no período do evento (Regional Uruaçu - início 02/03/2022 às 11:00 e Fim 03/03/2022 às 08:59)

Conforme mostrado nas figuras acima, o aumento de ocorrências no período do evento também trouxe um aumento nas parcelas dos tempos médios de atendimento (preparo deslocamento e execução). Note-se ainda que, a parcela mais impactada foi o tempo médio de preparo (TMP), em função da quantidade de ocorrências que ficaram em tempo de espera.

## 6 Evidências do evento

Seguem no subitem abaixo as matérias jornalísticas que evidenciam a severidade e abrangência do evento relatado.

### 6.1 Matérias jornalísticas

Apresenta-se abaixo diversas reportagens a respeito do evento ocorrido entre os dias 02 a 03 de março 2022.

## Estrutura de estádio desaba em residência após forte chuva, em Avelinópolis

Nenhuma pessoa que vive na casa atingida pela estrutura se feriu

Em 03/03/2022 18:37



Estrutura de estádio desaba em residência após forte chuva, em Avelinópolis (Foto: Leitor - Mais Goiás)

Fonte: Mais Goiás

Link: <https://www.maisgoias.com.br/estrutura-de-estadio-desaba-em-residencia-apos-forte-chuva-em-avelinopolis/>



Fonte: Instagram Mais Goias

Link: <https://www.instagram.com/tv/Canz0arj1fd/?igshid=YmMyMTA2M2Y=>







Fonte: Globo Play

Link: <https://globoplay.globo.com/v/10358259/>







Fonte: Globo Play

Link: <https://globoplay.globo.com/v/10354195/>









Fonte: Globo Play

Link: <https://globoplay.globo.com/v/10359654/>





Fonte: Globo Play

Link: <https://globoplay.globo.com/v/10359649/?s=0s>



**maisgoias**
⋮



maisaparecida

## Defesa Civil monitora 18 áreas de risco e 25 pontos de alagamento em Aparecida (GO)

♡
💬
📍
🔖

Curtido por **nutri.helena.oficial** e **outras pessoas maisgoias** A Superintendência de Proteção e Defesa Civil de Aparecida de Goiânia monitora 18 áreas de risco e 25 pontos de alagamento. De acordo com levantamento da prefeitura, 470 pessoas vivem em áreas de risco no município, em 142 moradias espalhadas em diferentes áreas dos bairros monitorados (veja abaixo).

Fonte: Mais Goiás

Link: <https://www.instagram.com/p/CanLVriuGNQ/?igshid=YmMyMTA2M2Y=>



## ANEXO I - Relação de ocorrências emergências expurgáveis

Relatório: ISE 08 03/2022 – GO	Evento: 01-0059/ENEL – GO	Período:	Início (dd/mm/aaaa hh:mm:ss)	Fim <sup>1</sup> (dd/mm/aaaa hh:mm:ss)
			02/03/2022 11:00	03/03/2022 08:59
<b>ABRANGÊNCIA DO LAUDO METEOROLÓGICO</b>				
Abadia De Goias, Abadiania, Acreuna, Adelandia, Agua Fria De Goias, Aguas Lindas De Goias, Alexania, Aloandia, Alto Horizonte, Alto Paraiso De Goias, Amaralina, Americano Do Brasil, Amarinopolis, Anapolis, Anicuns, Aparecida De Goiania, Apore, Aragarcas, Aragoiania, Araguapaz, Arenopolis, Aruana, Aurilandia, Avelinopolis, Baliza, Barro Alto, Bela Vista De Goias, Bom Jardim De Goias, Bom Jesus De Goias, Bonfinopolis, Bonopolis, Britania, Buriti Alegre, Buriti De Goias, Cabeceiras, Cachoeira Alta, Cachoeira De Goias, Cachoeira Dourada, Cacu, Caiaponia, Caldas Novas, Caldazinha, Campestre De Goias, Campinacu, Campinorte, Campo Alegre De Goias, Campo Limpo De Goias, Campos Belos, Campos Verdes, Catalao, Caturai, Cavalcante, Cezarina, Chapadao Do Ceu, Cidade Ocidental, Cocalzinho De Goias, Colinas Do Sul, Corrego Do Ouro, Corumba De Goias, Cristalina, Crixas, Crominia, Cumari, Diorama, Divinopolis De Goias, Doverlandia, Edealina, Edeia, Estrela Do Norte, Faina, Fazenda Nova, Firminopolis, Flores De Goias, Formosa, Formoso, Gameleira De Goias, Goianapolis, Goianesia, Goiania, Goianira, Goias, Goiatuba, Gouvelandia, Guapo, Guarinos, Heitorai, Hidrolina, Inaciolandia, Indiará, Inhumas, Ipameri, Ipora, Israelandia, Itaberai, Itaguari, Itaguaru, Itaja, Itapaci, Itapirapua, Itapuranga, Itaruma, Itumbiara, Ivolandia, Jandaia, Jaragua, Jatai, Jesupolis, Joviania, Jussara, Leopoldo De Bulhoes, Luziania, Mairipotaba, Mara Rosa, Matrincha, Maurilandia, Mimoso De Goias, Minacu, Mineiros, Moipora, Monte Alegre De Goias, Montes Claros De Goias, Montividiu, Montividiu Do Norte, Morrinhos, Morro Agudo De Goias, Mossamedes, Mozarlandia, Mundo Novo, Mutunopolis, Nazario, Neropolis, Niquelandia, Nova Crixas, Nova Iguacu De Goias, Nova Veneza, Novo Brasil, Novo Gama, Novo Planalto, Orizona, Ouro Verde De Goias, Ouvidor, Padre Bernardo, Palestina De Goias, Palmeiras De Goias, Palmelo, Panama, Paranaiguara, Parauna, Perolandia, Petrolina De Goias, Pilar De Goias, Piracanjuba, Piranhas, Pirenopolis, Pires Do Rio, Planaltina, Pontalina, Porangatu, Porteira, Portelandia, Posse, Quirinopolis, Rio Quente, Rio Verde, Rubiataba, Sanclerlandia, Santa Cruz De Goias, Santa Fe De Goias, Santa Helena De Goias, Santa Rita Do Araguaia, Santa Rita Do Novo Destino, Santa Rosa De Goias, Santa Tereza De Goias, Santa Terezinha De Goias, Santo Antonio De Goias, Santo Antonio Do Descoberto, Sao Francisco De Goias, Sao Joao D Alianca, Sao Joao Da Parauna, Sao Luis De Montes Belos, Sao Luiz Do Norte, Sao Miguel Do Araguaia, Sao Miguel Do Passa Quatro, Sao Simao, Senador Canedo, Serranopolis, Silvania, Taquaral De Goias, Terezopolis De Goias, Trindade, Trombas, Turvelandia, Uirapuru, Uruacu, Urutai, Valparaiso De Goias, Varjao, Vianopolis, Vicentinopolis, Vila Propicio.				

Tabela 8 – Tabela Resumo do evento.

Segue abaixo a tabela resumo relativo às interrupções expurgadas por Situação de Emergência para o período do evento supracitado, bem como o limite de CHI da Distribuidora.

<b>RESUMO</b>			
<b>TOTAL DE INTERRUPTÕES</b>	<b>TOTAL CHI</b>	<b>TOTAL CI</b>	<b>LIMITE CHI</b>
1.487	518.370,47	146.532	490.173,71

Tabela 9 – Tabela Resumo das interrupções versus limite CHI.

Segue ainda a relação, na íntegra, a lista de interrupções com o devido detalhamento das informações.

Tabela 10 – Detalhamento das Interrupções Expurgadas.

age nte	mes_compe tencia	ano_compe tencia	codigoCon junto	aliment ador	subest acao	EQP_ORIG EM	numeroOrdemInt errupcao	codTipInter rupcao	codMotivoE xpurgo	dataHoraInicioint errupcao	dataHoraResta bilizacao	fatoGerador	nivelTe nsao	qtdConsumidoras Atingidas	numConsumidores Conjunto	CHI
6072	3	2022	14963	33	152	MX12192270	202235010	1	3	02/03/2022 14:25:42	04/03/2022 17:16:00	Interna-Não programada-Meio ambiente-Vento	34500	106	27411	5388,86
6072	3	2022	14939	2	112	MQ21437014	202236302	1	3	02/03/2022 11:05:11	03/03/2022 14:50:00	Interna-Não programada-Meio ambiente-Descarga Atmosférica	220	1	13765	27,75
6072	3	2022	15746	1	159	MH12170094	202236315	1	3	02/03/2022 11:07:51	02/03/2022 18:43:00	Interna-Não programada-Meio ambiente-Vento	13800	4	10306	30,34
6072	3	2022	15750	1	45	CX21153813	202236337	1	3	02/03/2022 11:11:23	03/03/2022 08:14:00	Interna-Não programada-Meio ambiente-Descarga Atmosférica	220	1	6349	21,04
6072	3	2022	14978	31	216	TL21243248	202236351	1	3	02/03/2022 11:13:39	03/03/2022 15:23:00	Interna-Não programada-Meio ambiente-Vento	220	2	8771	56,31
6072	3	2022	14928	32	260	SZ21090039	202236355	1	3	02/03/2022 11:14:02	02/03/2022 17:03:00	Interna-Não programada-Meio ambiente-Descarga Atmosférica	220	1	11950	5,82
6072	3	2022	14963	33	152	TB12185317	202236390	1	3	02/03/2022 11:18:03	02/03/2022 16:56:00	Interna-Não programada-Meio ambiente-Descarga Atmosférica	34500	5	27411	28,16
6072	3	2022	15750	1	45	2490016757	202236413	1	3	02/03/2022 11:23:58	02/03/2022 22:32:00	Interna-Não programada-Meio ambiente-Vento	220	1	6349	11,13
6072	3	2022	16494	31	583	NQ21221880	202236419	1	3	02/03/2022 11:25:06	02/03/2022 18:06:00	Interna-Não programada-Meio ambiente-Descarga Atmosférica	220	3	17414	20,04
6072	3	2022	14978	32	216	JL12144660	202236423	1	3	02/03/2022 11:25:41	03/03/2022 15:00:00	Interna-Não programada-Meio ambiente-Vento	34500	2	8771	55,14
6072	3	2022	14904	31	283	JL21283738	202236467	1	3	02/03/2022 11:35:28	03/03/2022 11:30:00	Interna-Não programada-Meio ambiente-Descarga Atmosférica	220	1	11698	23,91
6072	3	2022	14963	33	152	TB12156807	202236516	1	3	02/03/2022 11:25:14	02/03/2022 16:12:00	Interna-Não programada-Meio ambiente-Descarga Atmosférica	34500	74	27411	353,68
6072	3	2022	15746	2	396	9320002507	202236518	1	3	02/03/2022 11:46:20	02/03/2022 18:31:00	Interna-Não programada-Meio ambiente-Vento	220	1	10306	6,74
6072	3	2022	14978	31	216	TL21264649	202236576	1	3	02/03/2022 11:57:46	03/03/2022 19:04:00	Interna-Não programada-Meio ambiente-Vento	220	1	8771	31,10
6072	3	2022	16482	3	577	10018240931	202236589	1	3	02/03/2022 12:00:56	02/03/2022 22:25:46	Interna-Não programada-Meio ambiente-Vento	220	1	16719	10,41
6072	3	2022	14961	3	190	2960255180	202236612	1	3	02/03/2022 12:06:50	03/03/2022 13:05:00	Interna-Não programada-Meio ambiente-Vento	220	1	40737	24,97
6072	3	2022	15749	31	173	MQ21134087	202236626	1	3	02/03/2022 12:09:22	03/03/2022 12:30:00	Interna-Não programada-Meio ambiente-Descarga Atmosférica	220	1	14752	24,34
6072	3	2022	14934	1	167	SX21216742	202236629	1	3	02/03/2022 12:10:31	02/03/2022 17:46:16	Interna-Não programada-Meio ambiente-Vento	220	1	7180	5,60
6072	3	2022	14936	4	237	10001926657	202236635	1	3	02/03/2022 12:11:10	02/03/2022 19:38:00	Interna-Não programada-Meio ambiente-Vento	220	1	40820	7,45
6072	3	2022	14985	3	180	10020771442	202236636	1	3	02/03/2022 12:11:33	03/03/2022 00:35:00	Interna-Não programada-Meio ambiente-Vento	220	1	24085	12,39
6072	3	2022	16494	31	583	NQ21315120	202236637	1	3	02/03/2022 12:11:53	03/03/2022 08:20:00	Interna-Não programada-Meio ambiente-Vento	220	1	17414	20,14
6072	3	2022	14968	2	265	2470006552	202236650	1	3	02/03/2022 12:14:17	02/03/2022 19:29:00	Interna-Não programada-Meio ambiente-Vento	220	1	10434	7,25
6072	3	2022	14907	15	58	GN11000348	202236652	1	3	03/03/2022 01:38:00	03/03/2022 02:59:00	Interna-Não programada-Meio ambiente-Vento	220	96	45144	129,60
6072	3	2022	15746	32	563	10010334104	202236655	1	3	02/03/2022 12:14:56	02/03/2022 13:03:32	Interna-Não programada-Meio ambiente-Vento	220	1	10306	0,81



607 2	3	2022	14905	2	362	BA210632 62	202236657	1	3	02/03/2022 12:15:16	03/03/2022 09:36:00	Interna-Não programada-Meio ambiente- Descarga Atmosférica	220	1	5464	21,35
607 2	3	2022	15746	32	563	MH12274 714	202236663	1	3	02/03/2022 12:12:04	02/03/2022 15:01:00	Interna-Não programada-Meio ambiente- Vento	34500	2	10306	5,63
607 2	3	2022	14863	5	580	21319560	202236665	1	3	02/03/2022 12:18:24	02/03/2022 22:55:00	Interna-Não programada-Meio ambiente- Vento	220	1	86347	10,61
607 2	3	2022	15738	1	62	17424136	202236669	1	3	02/03/2022 12:19:18	02/03/2022 17:20:00	Interna-Não programada-Meio ambiente- Vento	220	1	39226	5,01
607 2	3	2022	16474	12	61	11432718	202236671	1	3	02/03/2022 12:20:49	03/03/2022 10:20:00	Interna-Não programada-Meio ambiente- Vento	220	1	18087	21,99
607 2	3	2022	14886	2	326	CR213971 55	202236677	1	3	02/03/2022 12:22:27	02/03/2022 18:15:00	Interna-Não programada-Meio ambiente- Vento	220	1	5497	5,88
607 2	3	2022	14921	2	8	EU210001 94	202236682	1	3	02/03/2022 12:24:00	03/03/2022 12:55:00	Interna-Não programada-Meio ambiente- Descarga Atmosférica	220	1	11909	24,52
607 2	3	2022	14970	1	160	RV211890 04	202236687	1	3	02/03/2022 12:25:30	02/03/2022 17:13:00	Interna-Não programada-Meio ambiente- Vento	220	1	30477	4,79
607 2	3	2022	15749	35	173	GG123416 72	202236696	1	3	02/03/2022 12:26:35	02/03/2022 19:52:00	Interna-Não programada-Meio ambiente- Descarga Atmosférica	34500	1	14752	7,42
607 2	3	2022	14943	3	197	IH1120856 8	202236708	1	3	02/03/2022 12:29:05	03/03/2022 19:01:00	Interna-Não programada-Meio ambiente- Vento	220	81	14290	2473, 09
607 2	3	2022	14930	1	221	10004832 335	202236713	1	3	02/03/2022 12:30:27	02/03/2022 22:10:00	Interna-Não programada-Meio ambiente- Vento	220	1	54284	9,66
607 2	3	2022	14936	4	237	AN120007 01	202236734	1	3	02/03/2022 12:07:13	02/03/2022 14:24:00	Interna-Não programada-Meio ambiente- Vento	13800	112	40820	255,3 3
607 2	3	2022	16480	8	386	24602068 80	202236752	1	3	02/03/2022 12:42:29	02/03/2022 20:22:00	Interna-Não programada-Meio ambiente- Vento	220	1	25491	7,66
607 2	3	2022	14934	1	167	SX123248 32	202236753	1	3	02/03/2022 12:41:55	03/03/2022 10:16:00	Interna-Não programada-Meio ambiente- Descarga Atmosférica	13800	13	7180	280,3 8
607 2	3	2022	14859	9	588	10010271 862	202236755	1	3	02/03/2022 12:42:58	02/03/2022 14:34:00	Interna-Não programada-Meio ambiente- Vento	220	1	27366	1,85
607 2	3	2022	14961	1	190	PI2123357 8	202236760	1	3	02/03/2022 12:43:58	02/03/2022 16:03:16	Interna-Não programada-Meio ambiente- Vento	220	1	40737	3,32
607 2	3	2022	14908	1	585	GN110010 90	202236771	1	3	02/03/2022 12:43:28	02/03/2022 15:26:33	Interna-Não programada-Meio ambiente- Vento	220	22	44563	59,80
607 2	3	2022	14982	6	489	76016659 6	202236772	1	3	02/03/2022 12:45:33	02/03/2022 22:21:00	Interna-Não programada-Meio ambiente- Vento	220	1	35863	9,59
607 2	3	2022	16489	4	32	10000859 700	202236773	1	3	02/03/2022 12:45:37	03/03/2022 08:57:00	Interna-Não programada-Meio ambiente- Vento	220	1	10514	20,19
607 2	3	2022	14936	1	237	20157964	202236774	1	3	02/03/2022 12:45:39	02/03/2022 23:00:00	Interna-Não programada-Meio ambiente- Vento	220	1	40820	10,24
607 2	3	2022	14962	1	151	PK110562 42	202236775	1	3	02/03/2022 12:39:47	02/03/2022 22:53:03	Interna-Não programada-Meio ambiente- Vento	220	125	15140	1277, 64
607 2	3	2022	14987	1	372	LZ2131400 7	202236785	1	3	02/03/2022 12:48:43	02/03/2022 13:46:00	Interna-Não programada-Meio ambiente- Vento	220	3	17539	2,86
607 2	3	2022	14930	35	374	FA110622 14	202236798	1	3	02/03/2022 12:53:16	02/03/2022 21:00:15	Interna-Não programada-Meio ambiente- Vento	220	3	54284	24,35
607 2	3	2022	14898	1	125	IY2131534 8	202236806	1	3	02/03/2022 12:54:45	02/03/2022 17:39:00	Interna-Não programada-Meio ambiente- Descarga Atmosférica	220	1	12605	4,74
607 2	3	2022	14864	5	344	AP113834 12	202236808	1	3	02/03/2022 12:34:26	02/03/2022 17:13:00	Interna-Não programada-Meio ambiente- Vento	220	72	31272	334,2 8
607 2	3	2022	14871	8	60	GN111273 58	202236812	1	3	02/03/2022 12:52:29	02/03/2022 17:36:00	Interna-Não programada-Meio ambiente- Vento	220	109	35463	515,0 6
607 2	3	2022	14946	2	393	10035216 431	202236815	1	3	02/03/2022 12:57:18	02/03/2022 19:21:00	Interna-Não programada-Meio ambiente- Vento	220	1	10820	6,39
607 2	3	2022	14961	1	190	PI1237559 8	202236816	1	3	02/03/2022 12:57:25	03/03/2022 10:50:00	Interna-Não programada-Meio ambiente- Vento	13800	3	40737	65,63



607 2	3	2022	15744	4	103	JT1103692 1	202236817	1	3	02/03/2022 12:50:29	02/03/2022 13:30:55	Interna-Não programada-Meio ambiente- Vento	220	67	24330	45,15
607 2	3	2022	14881	2	30	CP110000 08	202236822	1	3	02/03/2022 13:00:04	02/03/2022 16:09:00	Interna-Não programada-Meio ambiente- Descarga Atmosférica	220	74	11868	233,0 2
607 2	3	2022	15727	3	322	BV212264 26	202236830	1	3	02/03/2022 13:02:23	03/03/2022 10:07:00	Interna-Não programada-Meio ambiente- Descarga Atmosférica	220	1	12905	21,08
607 2	3	2022	15745	5	103	29004577 0	202236835	1	3	02/03/2022 13:03:04	02/03/2022 19:12:00	Interna-Não programada-Meio ambiente- Vento	220	1	20635	6,15
607 2	3	2022	14909	1	585	14594109	202236837	1	3	02/03/2022 13:03:22	02/03/2022 16:23:00	Interna-Não programada-Meio ambiente- Vento	220	1	39460	3,33
607 2	3	2022	14959	1	556	PH211707 59	202236838	1	3	02/03/2022 13:03:29	02/03/2022 20:02:00	Interna-Não programada-Meio ambiente- Descarga Atmosférica	220	2	5681	13,95
607 2	3	2022	14943	1	197	40200196 80	202236839	1	3	02/03/2022 13:03:41	03/03/2022 11:35:00	Interna-Não programada-Meio ambiente- Vento	220	1	14290	22,52
607 2	3	2022	15749	35	173	CX212816 47	202236844	1	3	02/03/2022 13:05:49	03/03/2022 20:00:00	Interna-Não programada-Meio ambiente- Descarga Atmosférica	220	1	14752	30,90
607 2	3	2022	14943	3	197	IH1222070 7	202236858	1	3	02/03/2022 13:09:02	03/03/2022 15:33:00	Interna-Não programada-Meio ambiente- Vento	13800	9	14290	237,6 0
607 2	3	2022	14889	30	34	CT210424 75	202236860	1	3	02/03/2022 13:09:42	02/03/2022 19:33:46	Interna-Não programada-Meio ambiente- Vento	220	1	20783	6,40
607 2	3	2022	16479	2	386	24600826 73	202236863	1	3	02/03/2022 13:10:09	02/03/2022 13:48:00	Interna-Não programada-Meio ambiente- Vento	220	1	54634	0,63
607 2	3	2022	14949	1	136	PO211391 71	202236864	1	3	02/03/2022 13:10:10	02/03/2022 21:12:00	Interna-Não programada-Meio ambiente- Descarga Atmosférica	220	1	1843	8,03
607 2	3	2022	15748	2	188	OZ2121145 31	202236865	1	3	02/03/2022 12:43:35	02/03/2022 17:20:40	Interna-Não programada-Meio ambiente- Descarga Atmosférica	13800	26	11701	120,0 7
607 2	3	2022	14939	1	47	24200148 99	202236868	1	3	02/03/2022 13:10:43	03/03/2022 14:48:00	Interna-Não programada-Meio ambiente- Vento	220	1	13765	25,62
607 2	3	2022	15743	2	26	BG212808 85	202236872	1	3	02/03/2022 13:11:08	04/03/2022 11:28:00	Interna-Não programada-Meio ambiente- Vento	220	1	1540	46,28
607 2	3	2022	14940	1	565	LZ2129073 3	202236877	1	3	02/03/2022 13:12:34	02/03/2022 16:04:00	Interna-Não programada-Meio ambiente- Vento	220	1	107295	2,86
607 2	3	2022	14938	30	134	NB213203 39	202236884	1	3	02/03/2022 13:14:06	04/03/2022 11:05:00	Interna-Não programada-Meio ambiente- Descarga Atmosférica	220	1	13741	45,85
607 2	3	2022	14946	1	392	GR210312 44	202236886	1	3	02/03/2022 13:14:29	02/03/2022 18:25:00	Interna-Não programada-Meio ambiente- Vento	220	1	10820	5,18
607 2	3	2022	14858	8	373	48300483 73	202236911	1	3	02/03/2022 13:20:31	02/03/2022 16:24:39	Interna-Não programada-Meio ambiente- Vento	220	1	67247	3,07
607 2	3	2022	14963	2	414	PO123134 46	202236916	1	3	02/03/2022 11:09:56	02/03/2022 23:32:00	Interna-Não programada-Meio ambiente- Vento	13800	10	27411	123,6 8
607 2	3	2022	14978	33	216	NQ104004 34	202236928	1	3	02/03/2022 13:19:40	02/03/2022 21:53:30	Interna-Não programada-Meio ambiente- Vento	34500	113	8771	967,7 2
607 2	3	2022	14978	33	216	NQ104004 34	202236928	1	3	02/03/2022 13:19:40	03/03/2022 21:02:19	Interna-Não programada-Meio ambiente- Vento	34500	177	8771	5612, 82
607 2	3	2022	14978	33	216	NQ104004 34	202236928	1	3	03/03/2022 12:11:11	03/03/2022 12:15:29	Interna-Não programada-Meio ambiente- Vento	34500	122	8771	8,74
607 2	3	2022	14898	2	125	27100001 86	202236931	1	3	02/03/2022 13:22:58	02/03/2022 23:23:00	Interna-Não programada-Meio ambiente- Vento	220	1	12605	10,00
607 2	3	2022	14870	5	60	GN120009 22	202236937	1	3	02/03/2022 12:48:05	02/03/2022 14:49:00	Interna-Não programada-Meio ambiente- Vento	13800	41	38891	82,63
607 2	3	2022	14870	5	60	GN120009 22	202236937	1	3	02/03/2022 12:48:05	02/03/2022 17:59:00	Interna-Não programada-Meio ambiente- Vento	13800	46	38891	238,3 7
607 2	3	2022	15745	6	103	10024359 589	202236948	1	3	02/03/2022 13:26:56	02/03/2022 18:36:56	Interna-Não programada-Meio ambiente- Vento	220	1	20635	5,17
607 2	3	2022	14923	2	309	FN112460 45	202236950	1	3	02/03/2022 13:27:38	03/03/2022 18:19:00	Interna-Não programada-Meio ambiente- Descarga Atmosférica	220	1	33033	28,86

607 2	3	2022	15741	11	420	AP110654 96	202236953	1	3	02/03/2022 13:28:15	02/03/2022 16:04:00	Interna-Não programada-Meio ambiente- Vento	220	105	85147	272,5 6
607 2	3	2022	14923	2	361	AM21284 824	202236958	1	3	02/03/2022 13:29:12	02/03/2022 16:20:00	Interna-Não programada-Meio ambiente- Vento	220	1	33033	2,85
607 2	3	2022	14930	35	374	FA110713 26	202236959	1	3	02/03/2022 13:22:03	02/03/2022 18:37:24	Interna-Não programada-Meio ambiente- Vento	220	82	54284	430,9 8
607 2	3	2022	14865	1	128	NZ113771 53	202236962	1	3	02/03/2022 13:22:36	02/03/2022 16:53:00	Interna-Não programada-Meio ambiente- Árvore ou Vegetação	220	79	17707	277,0 3
607 2	3	2022	14879	1	95	SX211660 96	202236964	1	3	02/03/2022 13:30:37	02/03/2022 21:10:46	Interna-Não programada-Meio ambiente- Vento	220	1	29024	7,67
607 2	3	2022	14971	7	421	12022533 5	202236970	1	3	02/03/2022 13:32:01	02/03/2022 18:32:00	Interna-Não programada-Meio ambiente- Vento	220	1	47712	5,00
607 2	3	2022	14940	2	135	29000006 41	202236971	1	3	02/03/2022 13:32:03	02/03/2022 20:32:00	Interna-Não programada-Meio ambiente- Vento	220	1	107295	7,00
607 2	3	2022	14940	1	6	32000439 67	202236978	1	3	02/03/2022 13:32:56	02/03/2022 15:26:00	Interna-Não programada-Meio ambiente- Vento	220	1	107295	1,88
607 2	3	2022	14956	2	242	PW213988 17	202236981	1	3	02/03/2022 13:33:17	03/03/2022 08:40:00	Interna-Não programada-Meio ambiente- Vento	220	2	32773	38,22
607 2	3	2022	14961	3	190	PI1210614 1LD	202236982	1	3	02/03/2022 13:33:22	02/03/2022 23:11:25	Interna-Não programada-Meio ambiente- Vento	13800	2	40737	19,27
607 2	3	2022	14961	3	190	PI1210614 1LD	202236982	1	3	02/03/2022 20:30:46	02/03/2022 23:11:25	Interna-Não programada-Meio ambiente- Vento	13800	11	40737	29,45
607 2	3	2022	14887	34	584	CM210711 94	202236983	1	3	02/03/2022 13:33:46	02/03/2022 18:18:00	Interna-Não programada-Meio ambiente- Vento	220	1	3608	4,74
607 2	3	2022	14930	4	374	61017925 1	202236986	1	3	02/03/2022 13:34:53	02/03/2022 20:26:00	Interna-Não programada-Meio ambiente- Vento	220	1	54284	6,85
607 2	3	2022	16479	2	386	49900967 60	202236992	1	3	02/03/2022 13:36:04	02/03/2022 21:24:00	Interna-Não programada-Meio ambiente- Vento	220	1	54634	7,80
607 2	3	2022	14908	1	585	GN123724 41	202236995	1	3	02/03/2022 12:49:26	02/03/2022 15:26:33	Interna-Não programada-Meio ambiente- Vento	13800	43	44563	112,6 0
607 2	3	2022	14908	1	585	GN123724 41	202236995	1	3	02/03/2022 12:49:26	02/03/2022 16:54:50	Interna-Não programada-Meio ambiente- Vento	13800	28	44563	114,5 2
607 2	3	2022	14985	3	180	UR212660 25	202236998	1	3	02/03/2022 13:37:29	02/03/2022 19:14:00	Interna-Não programada-Meio ambiente- Vento	220	1	24085	5,61
607 2	3	2022	14920	1	334	30002951 2	202236999	1	3	02/03/2022 13:37:35	02/03/2022 16:49:00	Interna-Não programada-Meio ambiente- Vento	220	1	14606	3,19
607 2	3	2022	14964	31	156	PC120001 30	202237003	1	3	02/03/2022 13:21:17	02/03/2022 21:19:00	Interna-Não programada-Meio ambiente- Vento	34500	16	27503	127,3 9
607 2	3	2022	15745	6	103	29009892 0	202237005	1	3	02/03/2022 13:39:18	02/03/2022 20:01:40	Interna-Não programada-Meio ambiente- Vento	220	1	20635	6,37
607 2	3	2022	14980	32	171	SM120991 46RE	202237009	1	3	02/03/2022 13:21:28	02/03/2022 17:00:00	Interna-Não programada-Meio ambiente- Vento	34500	54	13590	196,6 8
607 2	3	2022	14928	32	260	SZ213422 23	202237014	1	3	02/03/2022 13:40:03	02/03/2022 19:27:00	Interna-Não programada-Meio ambiente- Vento	220	1	11950	5,78
607 2	3	2022	15751	15	59	GN110396 43	202237028	1	3	02/03/2022 13:42:15	02/03/2022 19:25:00	Interna-Não programada-Meio ambiente- Vento	220	148	18463	845,4 5
607 2	3	2022	14957	1	145	PG212554 13	202237029	1	3	02/03/2022 13:42:31	02/03/2022 15:27:00	Interna-Não programada-Meio ambiente- Descarga Atmosférica	220	4	4538	6,97
607 2	3	2022	14976	2	569	SU211427 28	202237031	1	3	02/03/2022 13:43:26	02/03/2022 20:10:00	Interna-Não programada-Meio ambiente- Descarga Atmosférica	220	1	3330	6,44
607 2	3	2022	14978	31	216	NQ121401 80	202237042	1	3	02/03/2022 13:39:58	02/03/2022 22:00:00	Interna-Não programada-Meio ambiente- Vento	34500	2	8771	16,67
607 2	3	2022	14907	1	58	12504518	202237049	1	3	02/03/2022 13:46:09	03/03/2022 01:04:00	Interna-Não programada-Meio ambiente- Vento	220	1	45144	11,30
607 2	3	2022	15740	4	420	AP123894 69	202237056	1	3	02/03/2022 13:14:49	02/03/2022 19:47:14	Interna-Não programada-Meio ambiente- Vento	13800	845	51063	5526, 53

607 2	3	2022	15740	4	420	AP123894 69	202237056	1	3	02/03/2022 13:14:49	02/03/2022 20:16:55	Interna-Não programada-Meio ambiente- Vento	13800	82	51063	576,8 7
607 2	3	2022	14965	3	57	13532820	202237057	1	3	02/03/2022 13:47:38	02/03/2022 23:38:00	Interna-Não programada-Meio ambiente- Vento	220	1	51764	9,84
607 2	3	2022	14953	2	19	JD213492 68	202237059	1	3	02/03/2022 13:47:52	02/03/2022 17:20:00	Interna-Não programada-Meio ambiente- Vento	220	2	20567	7,07
607 2	3	2022	14971	1	421	12039597 6	202237081	1	3	02/03/2022 13:52:35	02/03/2022 19:43:00	Interna-Não programada-Meio ambiente- Vento	220	1	47712	5,84
607 2	3	2022	14982	3	489	CN112909 51	202237099	1	3	02/03/2022 13:45:44	02/03/2022 15:21:00	Interna-Não programada-Meio ambiente- Vento	220	35	35863	55,57
607 2	3	2022	14943	1	197	IH1120246 1	202237116	1	3	02/03/2022 13:57:36	02/03/2022 16:56:00	Interna-Não programada-Meio ambiente- Árvore ou Vegetação	220	14	14290	41,63
607 2	3	2022	14951	1	7	PB113213 00	202237119	1	3	02/03/2022 14:00:32	02/03/2022 16:57:00	Interna-Não programada-Meio ambiente- Árvore ou Vegetação	220	5	15103	14,71
607 2	3	2022	14958	2	146	PJ2113476 0	202237120	1	3	02/03/2022 14:01:33	02/03/2022 17:15:00	Interna-Não programada-Meio ambiente- Vento	220	1	11636	3,22
607 2	3	2022	14934	2	407	JT1230302 5	202237124	1	3	02/03/2022 13:42:48	03/03/2022 04:28:00	Interna-Não programada-Meio ambiente- Vento	13800	7	7180	103,2 7
607 2	3	2022	14910	2	55	10003824 096	202237141	1	3	02/03/2022 14:04:57	02/03/2022 21:10:00	Interna-Não programada-Meio ambiente- Vento	220	1	19457	7,08
607 2	3	2022	15744	2	103	10035394 356	202237150	1	3	02/03/2022 14:07:00	02/03/2022 21:29:24	Interna-Não programada-Meio ambiente- Vento	220	1	24330	7,37
607 2	3	2022	14985	31	180	UR213564 78	202237163	1	3	02/03/2022 14:09:11	02/03/2022 20:50:00	Interna-Não programada-Meio ambiente- Descarga Atmosférica	220	1	24085	6,68
607 2	3	2022	14989	1	80	IN1105156 4	202237164	1	3	02/03/2022 16:51:00	02/03/2022 17:27:00	Interna-Não programada-Meio ambiente- Vento	220	70	24112	42,00
607 2	3	2022	14929	3	93	17002816 1	202237167	1	3	02/03/2022 14:09:36	02/03/2022 16:09:00	Interna-Não programada-Meio ambiente- Vento	220	1	19077	1,99
607 2	3	2022	16480	5	386	28600190 24	202237168	1	3	02/03/2022 14:09:47	02/03/2022 19:34:00	Interna-Não programada-Meio ambiente- Vento	220	1	25491	5,40
607 2	3	2022	14964	2	156	10014825 226	202237172	1	3	02/03/2022 14:10:33	02/03/2022 17:58:00	Interna-Não programada-Meio ambiente- Vento	220	1	27503	3,79
607 2	3	2022	14911	1	71	GS213075 89	202237174	1	3	02/03/2022 14:10:34	02/03/2022 16:02:00	Interna-Não programada-Meio ambiente- Descarga Atmosférica	220	1	14991	1,86
607 2	3	2022	14938	2	105	JR1203132 9	202237178	1	3	02/03/2022 14:10:53	04/03/2022 17:06:07	Interna-Não programada-Meio ambiente- Vento	13800	1	13741	50,92
607 2	3	2022	15741	11	420	AP114331 43	202237182	1	3	02/03/2022 13:58:04	02/03/2022 19:03:00	Interna-Não programada-Meio ambiente- Árvore ou Vegetação	220	115	85147	584,4 6
607 2	3	2022	14922	2	83	58001955 0	202237183	1	3	02/03/2022 14:11:57	02/03/2022 17:23:59	Interna-Não programada-Meio ambiente- Vento	220	1	10679	3,20
607 2	3	2022	14961	2	190	PI1113184 0	202237185	1	3	02/03/2022 11:14:09	02/03/2022 15:22:00	Interna-Não programada-Meio ambiente- Descarga Atmosférica	220	189	40737	780,7 3
607 2	3	2022	15749	1	173	24800232 00	202237187	1	3	02/03/2022 14:12:52	02/03/2022 19:45:00	Interna-Não programada-Meio ambiente- Vento	220	1	14752	5,54
607 2	3	2022	14945	1	127	41003999 8	202237190	1	3	02/03/2022 14:13:19	03/03/2022 17:25:00	Interna-Não programada-Meio ambiente- Vento	220	1	9964	27,19
607 2	3	2022	14963	33	152	TB211465 48	202237194	1	3	02/03/2022 14:13:48	04/03/2022 19:28:00	Interna-Não programada-Meio ambiente- Descarga Atmosférica	220	1	27411	53,24
607 2	3	2022	14934	30	103	JT2120264 3	202237196	1	3	02/03/2022 14:14:00	02/03/2022 21:45:11	Interna-Não programada-Meio ambiente- Vento	220	2	7180	15,04
607 2	3	2022	14923	32	85	ME210740 51	202237200	1	3	02/03/2022 14:14:27	03/03/2022 08:55:45	Interna-Não programada-Meio ambiente- Vento	220	1	33033	18,69
607 2	3	2022	14943	2	197	IH1105253 7	202237204	1	3	02/03/2022 14:09:50	02/03/2022 15:13:00	Interna-Não programada-Meio ambiente- Descarga Atmosférica	220	85	14290	89,49
607 2	3	2022	14981	8	498	10034794 920	202237207	1	3	02/03/2022 14:16:02	02/03/2022 23:08:00	Interna-Não programada-Meio ambiente- Vento	220	1	54784	8,87



607 2	3	2022	15727	4	322	24007648 5	202237209	1	3	02/03/2022 14:17:20	03/03/2022 08:18:16	Interna-Não programada-Meio ambiente- Vento	220	1	12905	18,02
607 2	3	2022	14939	1	207	FO211451 53	202237210	1	3	02/03/2022 14:17:42	03/03/2022 13:57:00	Interna-Não programada-Meio ambiente- Vento	220	1	13765	23,66
607 2	3	2022	14940	1	565	LZ1239683 7	202237215	1	3	02/03/2022 13:54:03	02/03/2022 16:04:00	Interna-Não programada-Meio ambiente- Descarga Atmosférica	13800	12	107295	25,99
607 2	3	2022	14956	2	242	PW212098 25	202237219	1	3	02/03/2022 14:19:35	03/03/2022 09:49:00	Interna-Não programada-Meio ambiente- Descarga Atmosférica	220	2	32773	38,98
607 2	3	2022	14956	2	242	MY123716 31	202237224	1	3	02/03/2022 14:20:03	03/03/2022 04:05:00	Interna-Não programada-Meio ambiente- Vento	13800	2	32773	27,50
607 2	3	2022	14863	11	5	20673292	202237226	1	3	02/03/2022 14:20:19	03/03/2022 00:09:00	Interna-Não programada-Meio ambiente- Vento	220	1	86347	9,81
607 2	3	2022	14913	2	73	MR211346 12	202237228	1	3	02/03/2022 14:20:54	03/03/2022 10:21:03	Interna-Não programada-Meio ambiente- Descarga Atmosférica	220	1	15998	20,00
607 2	3	2022	14934	2	407	JT2113825 1	202237234	1	3	02/03/2022 14:21:54	03/03/2022 10:52:30	Interna-Não programada-Meio ambiente- Vento	220	1	7180	20,51
607 2	3	2022	15731	1	36	20057113 8	202237237	1	3	02/03/2022 14:23:03	03/03/2022 12:05:00	Interna-Não programada-Meio ambiente- Vento	220	1	4563	21,70
607 2	3	2022	14928	32	260	HL123843 45LD	202237247	1	3	02/03/2022 12:23:24	02/03/2022 16:08:00	Interna-Não programada-Meio ambiente- Descarga Atmosférica	34500	69	11950	258,2 9
607 2	3	2022	14969	5	160	RV211919 87	202237251	1	3	02/03/2022 14:26:07	02/03/2022 22:12:48	Interna-Não programada-Meio ambiente- Vento	220	1	40857	7,78
607 2	3	2022	14969	5	160	RV211919 87	202237251	1	3	02/03/2022 19:52:53	02/03/2022 22:28:17	Interna-Não programada-Meio ambiente- Vento	220	2	40857	5,18
607 2	3	2022	14978	32	216	BF210480 09	202237254	1	3	02/03/2022 14:26:23	03/03/2022 18:33:00	Interna-Não programada-Meio ambiente- Descarga Atmosférica	220	2	8771	56,22
607 2	3	2022	14890	4	34	10034505 073	202237262	1	3	02/03/2022 14:27:37	02/03/2022 16:56:00	Interna-Não programada-Meio ambiente- Vento	220	1	47179	2,47
607 2	3	2022	14863	3	580	21196345	202237270	1	3	02/03/2022 14:29:04	03/03/2022 02:05:18	Interna-Não programada-Meio ambiente- Vento	220	1	86347	11,60
607 2	3	2022	14859	32	373	LA211365 46	202237271	1	3	02/03/2022 14:30:01	02/03/2022 16:30:00	Interna-Não programada-Meio ambiente- Vento	220	1	27366	2,00
607 2	3	2022	14978	31	216	TL103947 19	202237276	1	3	02/03/2022 14:27:28	02/03/2022 16:26:18	Interna-Não programada-Meio ambiente- Vento	34500	1761	8771	3487, 76
607 2	3	2022	14978	31	216	TL103947 19	202237276	1	3	02/03/2022 14:27:28	02/03/2022 23:15:48	Interna-Não programada-Meio ambiente- Vento	34500	26	8771	228,9 4
607 2	3	2022	14978	31	216	TL103947 19	202237276	1	3	02/03/2022 14:27:28	02/03/2022 23:44:10	Interna-Não programada-Meio ambiente- Vento	34500	13	8771	120,6 2
607 2	3	2022	14978	31	216	TL103947 19	202237276	1	3	02/03/2022 14:27:28	03/03/2022 00:03:28	Interna-Não programada-Meio ambiente- Vento	34500	265	8771	2544, 00
607 2	3	2022	14978	31	216	TL103947 19	202237276	1	3	02/03/2022 17:11:16	02/03/2022 17:17:14	Interna-Não programada-Meio ambiente- Vento	34500	1756	8771	174,6 2
607 2	3	2022	14978	31	216	TL103947 19	202237276	1	3	02/03/2022 18:07:14	02/03/2022 18:23:51	Interna-Não programada-Meio ambiente- Vento	34500	1756	8771	486,3 1
607 2	3	2022	14970	6	587	63042662 4	202237278	1	3	02/03/2022 14:31:01	02/03/2022 22:23:00	Interna-Não programada-Meio ambiente- Vento	220	1	30477	7,87
607 2	3	2022	14978	32	216	BF121283 34	202237281	1	3	02/03/2022 14:18:42	02/03/2022 18:24:00	Interna-Não programada-Meio ambiente- Descarga Atmosférica	34500	5	8771	20,44
607 2	3	2022	15731	1	36	AP104039 91	202237283	1	3	02/03/2022 14:28:20	02/03/2022 17:24:29	Interna-Não programada-Meio ambiente- Vento	13800	81	4563	237,8 0
607 2	3	2022	15731	1	36	AP104039 91	202237283	1	3	02/03/2022 14:28:20	02/03/2022 17:25:00	Interna-Não programada-Meio ambiente- Vento	13800	550	4563	1619, 44
607 2	3	2022	14934	32	480	SX213144 90	202237291	1	3	02/03/2022 14:32:49	03/03/2022 08:18:50	Interna-Não programada-Meio ambiente- Vento	220	1	7180	17,77
607 2	3	2022	14873	2	18	NQ121710 84	202237300	1	3	02/03/2022 14:21:29	02/03/2022 16:15:00	Interna-Não programada-Meio ambiente- Vento	13800	46	6352	87,03

607 2	3	2022	15739	11	62	14182099	202237305	1	3	02/03/2022 14:35:12	02/03/2022 15:59:00	Interna-Não programada-Meio ambiente- Vento	220	1	46228	1,40
607 2	3	2022	15744	2	103	JT1110454 1	202237307	1	3	02/03/2022 14:25:51	02/03/2022 17:37:58	Interna-Não programada-Meio ambiente- Vento	220	63	24330	201,7 2
607 2	3	2022	15732	1	390	SW123661 44	202237318	1	3	02/03/2022 14:31:48	02/03/2022 16:56:00	Interna-Não programada-Meio ambiente- Descarga Atmosférica	13800	44	15649	105,7 5
607 2	3	2022	15732	1	390	SW123661 44	202237318	1	3	02/03/2022 14:31:48	03/03/2022 00:58:00	Interna-Não programada-Meio ambiente- Descarga Atmosférica	13800	10	15649	104,3 7
607 2	3	2022	15744	4	103	JT2103709 6	202237321	1	3	02/03/2022 14:37:14	02/03/2022 23:05:10	Interna-Não programada-Meio ambiente- Vento	220	1	24330	8,47
607 2	3	2022	16490	3	59	GN110418 13	202237325	1	3	02/03/2022 14:37:41	02/03/2022 17:31:00	Interna-Não programada-Meio ambiente- Descarga Atmosférica	220	62	21678	179,0 9
607 2	3	2022	14941	31	329	MP210904 56	202237328	1	3	02/03/2022 14:38:00	03/03/2022 10:35:13	Interna-Não programada-Meio ambiente- Vento	220	1	7508	19,95
607 2	3	2022	14930	4	374	10017737 549	202237331	1	3	02/03/2022 14:38:26	02/03/2022 21:45:00	Interna-Não programada-Meio ambiente- Vento	220	1	54284	7,11
607 2	3	2022	14961	3	190	PI1842873 6TS	202237332	1	3	02/03/2022 12:42:16	02/03/2022 16:14:00	Interna-Não programada-Meio ambiente- Vento	13800	11	40737	38,82
607 2	3	2022	14961	3	190	PI1842873 6TS	202237332	1	3	02/03/2022 12:42:16	02/03/2022 23:11:25	Interna-Não programada-Meio ambiente- Vento	13800	176	40737	1845, 51
607 2	3	2022	14938	1	105	JR1139015 6	202237354	1	3	02/03/2022 14:41:47	04/03/2022 13:06:51	Interna-Não programada-Meio ambiente- Vento	220	5	13741	232,0 9
607 2	3	2022	16474	12	61	10656844	202237355	1	3	02/03/2022 14:41:57	02/03/2022 17:42:00	Interna-Não programada-Meio ambiente- Vento	220	1	18087	3,00
607 2	3	2022	14944	31	124	MR123040 43	202237356	1	3	02/03/2022 14:39:33	02/03/2022 17:35:02	Interna-Não programada-Meio ambiente- Vento	34500	3	24204	8,77
607 2	3	2022	14877	2	165	RN184531 60TS	202237358	1	3	02/03/2022 14:42:29	03/03/2022 11:47:00	Interna-Não programada-Meio ambiente- Descarga Atmosférica	13800	27	7436	569,0 3
607 2	3	2022	15749	35	173	SG123779 92	202237362	1	3	02/03/2022 12:38:17	02/03/2022 21:43:00	Interna-Não programada-Meio ambiente- Vento	34500	14	14752	127,1 0
607 2	3	2022	14906	1	56	10007771 655	202237364	1	3	02/03/2022 14:43:34	03/03/2022 02:16:21	Interna-Não programada-Meio ambiente- Vento	220	1	31618	11,55
607 2	3	2022	14946	1	312	3124114	202237382	1	3	02/03/2022 14:42:00	02/03/2022 16:24:59	Interna-Não programada-Meio ambiente- Vento	13800	291	10820	499,4 7
607 2	3	2022	14946	1	312	3124114	202237382	1	3	02/03/2022 14:42:00	02/03/2022 16:55:59	Interna-Não programada-Meio ambiente- Vento	13800	1182	10820	2639, 47
607 2	3	2022	14949	33	136	TA122718 28	202237386	1	3	02/03/2022 14:45:15	02/03/2022 23:20:00	Interna-Não programada-Meio ambiente- Descarga Atmosférica	34500	14	1843	120,1 1
607 2	3	2022	15731	1	36	AP120900 80	202237389	1	3	02/03/2022 14:43:42	03/03/2022 08:26:00	Interna-Não programada-Meio ambiente- Vento	13800	13	4563	230,1 7
607 2	3	2022	14964	1	231	QI180003 40TS	202237390	1	3	02/03/2022 14:47:39	03/03/2022 15:01:00	Interna-Não programada-Meio ambiente- Descarga Atmosférica	13800	17	27503	411,7 8
607 2	3	2022	14956	1	242	13901268 48	202237395	1	3	02/03/2022 14:47:54	02/03/2022 20:18:58	Interna-Não programada-Meio ambiente- Vento	220	1	32773	5,52
607 2	3	2022	14923	32	85	ME210649 88	202237396	1	3	02/03/2022 14:47:56	03/03/2022 11:15:30	Interna-Não programada-Meio ambiente- Vento	220	1	33033	20,46
607 2	3	2022	14906	3	56	55007057 6	202237399	1	3	02/03/2022 14:48:14	03/03/2022 04:15:05	Interna-Não programada-Meio ambiente- Vento	220	1	31618	13,45
607 2	3	2022	15734	1	186	LZ2137962 1	202237401	1	3	02/03/2022 14:48:23	03/03/2022 00:31:00	Interna-Não programada-Meio ambiente- Descarga Atmosférica	220	1	2543	9,71
607 2	3	2022	14961	3	190	10015172 790	202237416	1	3	02/03/2022 14:49:31	02/03/2022 15:23:37	Interna-Não programada-Meio ambiente- Vento	220	1	40737	0,57
607 2	3	2022	14892	30	37	CZ123130 65	202237420	1	3	02/03/2022 14:50:02	02/03/2022 23:57:00	Interna-Não programada-Meio ambiente- Vento	34500	1	3934	9,12
607 2	3	2022	14961	1	190	PI2106840 9	202237428	1	3	02/03/2022 14:51:12	03/03/2022 15:44:00	Interna-Não programada-Meio ambiente- Vento	220	1	40737	24,88

607 2	3	2022	14881	32	30	BH123312 50	202237431	1	3	02/03/2022 14:51:52	03/03/2022 02:38:00	Interna-Não programada-Meio ambiente- Descarga Atmosférica	34500	99	11868	1165, 12
607 2	3	2022	14945	31	337	MZ120585 68	202237444	1	3	02/03/2022 14:53:14	02/03/2022 22:48:00	Interna-Não programada-Meio ambiente- Vento	34500	3	9964	23,74
607 2	3	2022	15731	1	36	SW110801 41	202237453	1	3	02/03/2022 14:44:31	02/03/2022 16:01:00	Interna-Não programada-Meio ambiente- Vento	220	28	4563	35,69
607 2	3	2022	15749	2	340	NH211482 97	202237460	1	3	02/03/2022 14:55:34	03/03/2022 12:00:00	Interna-Não programada-Meio ambiente- Descarga Atmosférica	220	1	14752	21,07
607 2	3	2022	14886	2	326	CR210358 75	202237468	1	3	02/03/2022 14:57:27	02/03/2022 22:05:00	Interna-Não programada-Meio ambiente- Descarga Atmosférica	220	1	5497	7,13
607 2	3	2022	14930	1	221	86000483 1	202237478	1	3	02/03/2022 14:58:43	03/03/2022 04:13:00	Interna-Não programada-Meio ambiente- Vento	220	1	54284	13,24
607 2	3	2022	14857	15	240	GN110012 46	202237488	1	3	02/03/2022 13:23:16	02/03/2022 17:58:00	Interna-Não programada-Meio ambiente- Descarga Atmosférica	220	22	18648	100,7 4
607 2	3	2022	16491	1	17	CG210186 61	202237505	1	3	02/03/2022 15:02:25	02/03/2022 20:01:00	Interna-Não programada-Meio ambiente- Descarga Atmosférica	220	1	17576	4,98
607 2	3	2022	15740	3	420	10016896 449	202237517	1	3	02/03/2022 15:05:02	02/03/2022 17:12:00	Interna-Não programada-Meio ambiente- Vento	220	1	51063	2,12
607 2	3	2022	15749	34	173	40300008 13	202237523	1	3	02/03/2022 15:05:51	03/03/2022 02:08:00	Interna-Não programada-Meio ambiente- Vento	220	1	14752	11,04
607 2	3	2022	15730	33	245	RV213814 39	202237549	1	3	02/03/2022 15:09:34	02/03/2022 23:16:00	Interna-Não programada-Meio ambiente- Vento	220	1	1287	8,11
607 2	3	2022	14918	33	123	PS121959 74RE	202237555	1	3	02/03/2022 15:10:35	02/03/2022 17:26:00	Interna-Não programada-Meio ambiente- Descarga Atmosférica	34500	306	33592	690,6 3
607 2	3	2022	14964	2	156	80104290	202237557	1	3	02/03/2022 15:10:36	02/03/2022 18:55:00	Interna-Não programada-Meio ambiente- Vento	220	1	27503	3,74
607 2	3	2022	14870	5	60	GN110431 21	202237575	1	3	02/03/2022 14:49:55	02/03/2022 17:59:00	Interna-Não programada-Meio ambiente- Vento	220	15	38891	47,27
607 2	3	2022	14916	1	76	CH214386 56	202237577	1	3	02/03/2022 15:13:07	03/03/2022 09:19:00	Interna-Não programada-Meio ambiente- Vento	220	1	19178	18,10
607 2	3	2022	14898	1	125	27100227 77	202237598	1	3	02/03/2022 15:14:46	02/03/2022 19:11:00	Interna-Não programada-Meio ambiente- Vento	220	1	12605	3,94
607 2	3	2022	14863	3	5	21052670	202237601	1	3	02/03/2022 15:14:59	02/03/2022 20:03:00	Interna-Não programada-Meio ambiente- Vento	220	1	86347	4,80
607 2	3	2022	14885	8	61	GN112313 11	202237604	1	3	02/03/2022 15:15:08	03/03/2022 01:43:00	Interna-Não programada-Meio ambiente- Árvore ou Vegetação	220	85	35014	889,4 8
607 2	3	2022	15746	1	563	NA213519 80	202237607	1	3	02/03/2022 15:15:46	02/03/2022 17:19:00	Interna-Não programada-Meio ambiente- Vento	220	1	10306	2,05
607 2	3	2022	14965	5	57	14319998	202237610	1	3	02/03/2022 15:16:07	02/03/2022 20:32:00	Interna-Não programada-Meio ambiente- Vento	220	1	51764	5,26
607 2	3	2022	14889	30	34	CT120096 69	202237612	1	3	02/03/2022 15:16:21	02/03/2022 22:11:00	Interna-Não programada-Meio ambiente- Descarga Atmosférica	34500	1	20783	6,91
607 2	3	2022	14933	2	102	JA2123427 3	202237617	1	3	02/03/2022 15:16:32	02/03/2022 17:58:00	Interna-Não programada-Meio ambiente- Descarga Atmosférica	220	1	19128	2,69
607 2	3	2022	15730	31	245	RV121065 46	202237625	1	3	02/03/2022 14:32:19	02/03/2022 19:17:00	Interna-Não programada-Meio ambiente- Vento	34500	10	1287	47,45
607 2	3	2022	14863	3	5	10032285 610	202237628	1	3	02/03/2022 15:17:31	03/03/2022 02:43:00	Interna-Não programada-Meio ambiente- Vento	220	1	86347	11,42
607 2	3	2022	14923	1	200	15300071 52	202237634	1	3	02/03/2022 15:18:44	03/03/2022 08:00:23	Interna-Não programada-Meio ambiente- Vento	220	1	33033	16,69
607 2	3	2022	14981	1	498	19000181 1	202237641	1	3	02/03/2022 15:19:25	02/03/2022 16:38:44	Interna-Não programada-Meio ambiente- Vento	220	1	54784	1,32
607 2	3	2022	14924	30	302	112117270 7	202237643	1	3	02/03/2022 15:19:39	02/03/2022 17:52:00	Interna-Não programada-Meio ambiente- Descarga Atmosférica	220	1	10079	2,54
607 2	3	2022	15744	3	103	29005121 6	202237650	1	3	02/03/2022 15:20:48	02/03/2022 19:23:36	Interna-Não programada-Meio ambiente- Vento	220	1	24330	4,05



607 2	3	2022	14956	2	581	13901307 61	202237652	1	3	02/03/2022 15:20:59	02/03/2022 21:19:00	Interna-Não programada-Meio ambiente- Vento	220	1	32773	5,97
607 2	3	2022	14871	9	60	15869192	202237654	1	3	02/03/2022 15:21:06	02/03/2022 20:47:00	Interna-Não programada-Meio ambiente- Vento	220	1	35463	5,43
607 2	3	2022	14934	2	407	JT1137789 6	202237661	1	3	02/03/2022 15:21:55	03/03/2022 05:59:00	Interna-Não programada-Meio ambiente- Vento	220	2	7180	29,24
607 2	3	2022	16485	31	576	PU212864 69	202237663	1	3	02/03/2022 15:22:17	02/03/2022 21:57:00	Interna-Não programada-Meio ambiente- Descarga Atmosférica	220	1	5138	6,58
607 2	3	2022	16476	12	453	GN111899 35	202237669	1	3	02/03/2022 14:53:15	02/03/2022 22:13:00	Interna-Não programada-Meio ambiente- Vento	220	100	33637	732,9 2
607 2	3	2022	14879	2	210	SO113352 20	202237674	1	3	02/03/2022 15:03:45	02/03/2022 23:20:00	Interna-Não programada-Meio ambiente- Descarga Atmosférica	220	15	29024	124,0 6
607 2	3	2022	15746	1	563	10020845 390	202237678	1	3	02/03/2022 15:25:18	02/03/2022 18:04:00	Interna-Não programada-Meio ambiente- Vento	220	1	10306	2,64
607 2	3	2022	14957	1	145	PG210724 52	202237680	1	3	02/03/2022 15:25:56	03/03/2022 10:19:00	Interna-Não programada-Meio ambiente- Vento	220	2	4538	37,77
607 2	3	2022	14934	1	167	SX121532 65	202237684	1	3	02/03/2022 15:09:17	03/03/2022 10:51:00	Interna-Não programada-Meio ambiente- Descarga Atmosférica	13800	12	7180	236,3 4
607 2	3	2022	14963	3	152	PO110793 39	202237690	1	3	02/03/2022 14:20:56	02/03/2022 18:03:00	Interna-Não programada-Meio ambiente- Vento	220	56	27411	207,2 6
607 2	3	2022	14984	1	331	GC211876 49	202237698	1	3	02/03/2022 15:27:44	02/03/2022 17:16:00	Interna-Não programada-Meio ambiente- Vento	220	1	43149	1,80
607 2	3	2022	16491	3	202	SL3214578 6	202237708	1	3	02/03/2022 15:28:50	03/03/2022 11:28:00	Interna-Não programada-Meio ambiente- Vento	13800	2	17576	39,97
607 2	3	2022	14966	6	57	GN113474 16	202237716	1	3	02/03/2022 15:27:54	02/03/2022 17:14:00	Interna-Não programada-Meio ambiente- Descarga Atmosférica	220	323	31540	571,1 7
607 2	3	2022	14936	5	237	AN110729 45	202237719	1	3	02/03/2022 14:54:04	02/03/2022 17:14:00	Interna-Não programada-Meio ambiente- Vento	220	124	40820	289,2 0
607 2	3	2022	15744	3	103	10009649 121	202237732	1	3	02/03/2022 15:31:34	02/03/2022 23:06:21	Interna-Não programada-Meio ambiente- Vento	220	1	24330	7,58
607 2	3	2022	14862	1	2	AN212611 50	202237736	1	3	02/03/2022 15:31:56	03/03/2022 00:18:00	Interna-Não programada-Meio ambiente- Vento	220	1	24213	8,77
607 2	3	2022	14864	1	344	15263824	202237738	1	3	02/03/2022 15:32:15	02/03/2022 21:25:00	Interna-Não programada-Meio ambiente- Vento	220	1	31272	5,88
607 2	3	2022	14911	1	100	FC122743 18	202237739	1	3	02/03/2022 15:26:29	03/03/2022 11:43:42	Interna-Não programada-Meio ambiente- Árvore ou Vegetação	13800	1	14991	20,29
607 2	3	2022	14911	1	100	FC122743 18	202237739	1	3	02/03/2022 15:26:29	03/03/2022 14:33:12	Interna-Não programada-Meio ambiente- Árvore ou Vegetação	13800	22	14991	508,4 6
607 2	3	2022	15731	1	36	AP111417 14	202237751	1	3	02/03/2022 15:06:43	02/03/2022 22:42:00	Interna-Não programada-Meio ambiente- Descarga Atmosférica	220	15	4563	113,8 2
607 2	3	2022	14908	11	58	GN210017 35	202237758	1	3	02/03/2022 15:30:40	02/03/2022 20:27:00	Interna-Não programada-Meio ambiente- Descarga Atmosférica	220	224	44563	1106, 31
607 2	3	2022	15740	3	420	20015066 2	202237760	1	3	02/03/2022 15:34:03	03/03/2022 03:36:00	Interna-Não programada-Meio ambiente- Vento	220	1	51063	12,03
607 2	3	2022	15738	2	62	GN122552 21	202237761	1	3	02/03/2022 15:34:05	02/03/2022 23:58:06	Interna-Não programada-Meio ambiente- Vento	13800	230	39226	1932, 06
607 2	3	2022	14980	1	171	10020362 720	202237774	1	3	02/03/2022 15:35:55	02/03/2022 22:39:00	Interna-Não programada-Meio ambiente- Vento	220	1	13590	7,05
607 2	3	2022	14923	31	85	IS1226003 7	202237775	1	3	02/03/2022 15:35:57	03/03/2022 11:27:00	Interna-Não programada-Meio ambiente- Descarga Atmosférica	34500	1	33033	19,85
607 2	3	2022	15739	9	62	GN111656 72	202237776	1	3	02/03/2022 15:36:05	02/03/2022 16:53:00	Interna-Não programada-Meio ambiente- Vento	220	25	46228	32,05
607 2	3	2022	14943	31	197	CJ1232319 3LD	202237778	1	3	02/03/2022 15:36:31	02/03/2022 22:31:00	Interna-Não programada-Meio ambiente- Descarga Atmosférica	34500	186	14290	1284, 90
607 2	3	2022	14916	1	76	CH210000 01	202237786	1	3	02/03/2022 15:38:03	03/03/2022 01:03:00	Interna-Não programada-Meio ambiente- Descarga Atmosférica	220	2	19178	18,83

607 2	3	2022	15751	13	59	GN110004 14	202237788	1	3	02/03/2022 15:05:18	02/03/2022 21:38:00	Interna-Não programada-Meio ambiente- Vento	220	44	18463	287,9 8
607 2	3	2022	14905	33	56	PV210735 40	202237790	1	3	02/03/2022 15:38:27	02/03/2022 23:35:00	Interna-Não programada-Meio ambiente- Descarga Atmosférica	220	1	5464	7,94
607 2	3	2022	14908	12	58	LB210291 89	202237793	1	3	02/03/2022 15:38:50	03/03/2022 10:27:00	Interna-Não programada-Meio ambiente- Vento	220	1	44563	18,80
607 2	3	2022	14927	30	992	AE121889 58	202237800	1	3	02/03/2022 15:40:10	03/03/2022 13:50:00	Interna-Não programada-Meio ambiente- Vento	34500	6	3090	132,9 8
607 2	3	2022	14885	8	61	10035573 269	202237804	1	3	02/03/2022 15:40:38	03/03/2022 03:11:00	Interna-Não programada-Meio ambiente- Vento	220	1	35014	11,51
607 2	3	2022	14879	1	95	IM121074 42	202237805	1	3	02/03/2022 15:40:51	05/03/2022 07:59:54	Interna-Não programada-Meio ambiente- Vento	13800	5	29024	321,5 9
607 2	3	2022	14879	1	95	IM121074 42	202237805	1	3	02/03/2022 15:40:51	05/03/2022 09:10:00	Interna-Não programada-Meio ambiente- Vento	13800	35	29024	2292, 00
607 2	3	2022	14927	30	992	IM121074 42	202237805	1	3	02/03/2022 15:40:51	05/03/2022 09:10:00	Interna-Não programada-Meio ambiente- Vento	13800	1	3090	65,49
607 2	3	2022	14980	31	171	SM213535 60	202237817	1	3	02/03/2022 15:42:15	02/03/2022 22:32:00	Interna-Não programada-Meio ambiente- Descarga Atmosférica	220	1	13590	6,83
607 2	3	2022	14984	4	176	10028588 264	202237839	1	3	02/03/2022 15:44:46	02/03/2022 19:06:00	Interna-Não programada-Meio ambiente- Vento	220	1	43149	3,35
607 2	3	2022	15749	34	173	UP214163 89	202237842	1	3	02/03/2022 15:45:14	03/03/2022 19:24:00	Interna-Não programada-Meio ambiente- Vento	220	1	14752	27,65
607 2	3	2022	14865	1	9	AC123825 04	202237845	1	3	02/03/2022 14:38:17	02/03/2022 17:49:00	Interna-Não programada-Meio ambiente- Descarga Atmosférica	13800	29	17707	92,18
607 2	3	2022	14907	6	58	16654675	202237850	1	3	02/03/2022 15:46:41	02/03/2022 19:44:00	Interna-Não programada-Meio ambiente- Vento	220	1	45144	3,96
607 2	3	2022	14934	30	103	JT1215853 3	202237868	1	3	02/03/2022 15:34:54	02/03/2022 19:51:00	Interna-Não programada-Meio ambiente- Descarga Atmosférica	34500	4	7180	17,07
607 2	3	2022	14896	1	524	SQ213113 95	202237873	1	3	02/03/2022 15:49:33	02/03/2022 20:39:00	Interna-Não programada-Meio ambiente- Descarga Atmosférica	220	2	4325	9,65
607 2	3	2022	16475	3	453	GN111912 28	202237874	1	3	02/03/2022 15:07:02	02/03/2022 17:21:00	Interna-Não programada-Meio ambiente- Vento	220	149	49277	332,6 8
607 2	3	2022	15744	3	103	JT1845299 9TS	202237877	1	3	02/03/2022 14:53:19	02/03/2022 18:45:00	Interna-Não programada-Meio ambiente- Descarga Atmosférica	13800	35	24330	135,1 5
607 2	3	2022	14934	3	144	DP112722 75	202237881	1	3	02/03/2022 15:50:39	03/03/2022 07:13:00	Interna-Não programada-Meio ambiente- Descarga Atmosférica	220	1	7180	15,37
607 2	3	2022	14934	30	103	JT1218404 9LD	202237906	1	3	02/03/2022 14:41:38	03/03/2022 18:12:00	Interna-Não programada-Meio ambiente- Vento	34500	95	7180	2613, 08
607 2	3	2022	14987	1	372	3720214	202237920	1	3	02/03/2022 15:55:51	02/03/2022 21:14:59	Interna-Não programada-Meio ambiente- Vento	13800	245	17539	1303, 13
607 2	3	2022	14987	1	372	3720214	202237920	1	3	02/03/2022 15:55:51	03/03/2022 03:46:14	Interna-Não programada-Meio ambiente- Vento	13800	185	17539	2190, 35
607 2	3	2022	14961	2	190	29601283 64	202237931	1	3	02/03/2022 15:57:39	03/03/2022 19:43:12	Interna-Não programada-Meio ambiente- Vento	220	1	40737	27,76
607 2	3	2022	14943	1	197	40200839 77	202237941	1	3	02/03/2022 15:59:33	02/03/2022 16:55:00	Interna-Não programada-Meio ambiente- Vento	220	1	14290	0,92
607 2	3	2022	16493	1	107	LB212277 45	202237942	1	3	02/03/2022 16:00:04	02/03/2022 17:20:00	Interna-Não programada-Meio ambiente- Vento	220	1	16306	1,33
607 2	3	2022	14937	8	237	21296777	202237943	1	3	02/03/2022 16:00:05	03/03/2022 04:45:38	Interna-Não programada-Meio ambiente- Vento	220	1	33528	12,76
607 2	3	2022	14961	2	190	29600940 68	202237947	1	3	02/03/2022 16:00:36	04/03/2022 00:45:00	Interna-Não programada-Meio ambiente- Vento	220	1	40737	32,74
607 2	3	2022	14864	5	344	AP112053 28	202237949	1	3	02/03/2022 15:55:16	02/03/2022 18:41:00	Interna-Não programada-Meio ambiente- Descarga Atmosférica	220	130	31272	359,0 9
607 2	3	2022	14879	1	95	IM111074 07	202237951	1	3	02/03/2022 16:01:04	02/03/2022 21:01:00	Interna-Não programada-Meio ambiente- Árvore ou Vegetação	220	59	29024	294,9 3

607 2	3	2022	14980	31	171	SM113586 88	202237952	1	3	02/03/2022 16:01:08	03/03/2022 08:37:00	Interna-Não programada-Meio ambiente- Vento	220	1	13590	16,60
607 2	3	2022	14981	1	498	SW112350 45	202237958	1	3	02/03/2022 16:01:52	03/03/2022 12:45:00	Interna-Não programada-Meio ambiente- Vento	220	25	54784	517,9 7
607 2	3	2022	14956	2	242	MY212531 94	202237960	1	3	02/03/2022 16:01:55	03/03/2022 01:03:00	Interna-Não programada-Meio ambiente- Vento	220	1	32773	9,02
607 2	3	2022	14940	1	389	LZ1230482 4	202237963	1	3	02/03/2022 16:02:21	02/03/2022 20:11:00	Interna-Não programada-Meio ambiente- Vento	13800	5	107295	20,72
607 2	3	2022	14985	31	180	NQ211476 09	202237965	1	3	02/03/2022 16:02:32	02/03/2022 19:48:00	Interna-Não programada-Meio ambiente- Descarga Atmosférica	220	1	24085	3,76
607 2	3	2022	14858	8	373	LA111836 87	202237972	1	3	02/03/2022 16:04:14	02/03/2022 22:09:00	Interna-Não programada-Meio ambiente- Vento	220	58	67247	352,6 1
607 2	3	2022	14889	6	34	CT210423 82	202237978	1	3	02/03/2022 16:04:51	02/03/2022 17:55:00	Interna-Não programada-Meio ambiente- Vento	220	1	20783	1,84
607 2	3	2022	14937	10	5	20092441	202237980	1	3	02/03/2022 16:05:03	03/03/2022 04:33:00	Interna-Não programada-Meio ambiente- Vento	220	1	33528	12,47
607 2	3	2022	14971	1	421	LZ1120946 5	202237984	1	3	02/03/2022 16:05:25	02/03/2022 18:19:00	Interna-Não programada-Meio ambiente- Vento	220	60	47712	133,5 8
607 2	3	2022	14879	2	29	CC121917 12	202237990	1	3	02/03/2022 14:07:36	03/03/2022 15:00:00	Interna-Não programada-Meio ambiente- Vento	13800	3	29024	74,62
607 2	3	2022	14924	31	88	IB2135117 4	202237992	1	3	02/03/2022 16:07:23	02/03/2022 17:18:00	Interna-Não programada-Meio ambiente- Descarga Atmosférica	220	1	10079	1,18
607 2	3	2022	14943	3	197	IH2123606 7	202237995	1	3	02/03/2022 16:07:46	03/03/2022 16:04:00	Interna-Não programada-Meio ambiente- Vento	220	1	14290	23,94
607 2	3	2022	14961	32	325	PI2110360 3	202237997	1	3	02/03/2022 16:08:27	03/03/2022 13:01:00	Interna-Não programada-Meio ambiente- Vento	220	4	40737	83,50
607 2	3	2022	14959	2	556	PH110529 32	202237998	1	3	02/03/2022 15:29:24	02/03/2022 19:12:00	Interna-Não programada-Meio ambiente- Descarga Atmosférica	220	172	5681	638,1 2
607 2	3	2022	14943	1	197	IH1120244 6	202238002	1	3	02/03/2022 16:09:03	03/03/2022 08:57:00	Interna-Não programada-Meio ambiente- Vento	220	11	14290	184,7 9
607 2	3	2022	14943	1	197	IH1120258 6	202238006	1	3	02/03/2022 16:10:25	04/03/2022 00:50:00	Interna-Não programada-Meio ambiente- Árvore ou Vegetação	220	16	14290	522,5 6
607 2	3	2022	14918	1	262	PS110574 75	202238013	1	3	02/03/2022 14:23:30	02/03/2022 18:23:00	Interna-Não programada-Meio ambiente- Descarga Atmosférica	220	167	33592	666,6 1
607 2	3	2022	15740	3	420	20063665 0	202238038	1	3	02/03/2022 16:17:57	02/03/2022 23:02:00	Interna-Não programada-Meio ambiente- Vento	220	1	51063	6,73
607 2	3	2022	15732	32	36	LB122001 25	202238039	1	3	02/03/2022 16:18:05	03/03/2022 10:37:00	Interna-Não programada-Meio ambiente- Descarga Atmosférica	34500	3	15649	54,95
607 2	3	2022	16475	1	453	GN121997 63	202238042	1	3	02/03/2022 15:28:46	02/03/2022 18:28:00	Interna-Não programada-Meio ambiente- Vento	13800	80	49277	238,9 8
607 2	3	2022	16475	1	453	GN121997 63	202238042	1	3	02/03/2022 15:28:46	03/03/2022 00:57:00	Interna-Não programada-Meio ambiente- Vento	13800	94	49277	890,2 3
607 2	3	2022	14945	2	127	MZ211834 95	202238061	1	3	02/03/2022 16:20:15	03/03/2022 12:35:00	Interna-Não programada-Meio ambiente- Vento	220	1	9964	20,25
607 2	3	2022	14859	1	419	ZN123894 02	202238066	1	3	02/03/2022 16:21:58	03/03/2022 06:57:00	Interna-Não programada-Meio ambiente- Descarga Atmosférica	13800	3	27366	43,75
607 2	3	2022	16494	31	583	NQ123171 76	202238071	1	3	02/03/2022 16:06:08	02/03/2022 20:14:00	Interna-Não programada-Meio ambiente- Árvore ou Vegetação	34500	42	17414	173,5 1
607 2	3	2022	14858	2	373	LA122613 24	202238073	1	3	02/03/2022 16:03:38	02/03/2022 19:10:00	Interna-Não programada-Meio ambiente- Vento	13800	14	67247	43,49
607 2	3	2022	14971	5	421	LZ1237074 8	202238074	1	3	02/03/2022 14:58:02	02/03/2022 18:29:00	Interna-Não programada-Meio ambiente- Descarga Atmosférica	13800	102	47712	358,6 4
607 2	3	2022	14989	1	80	30109371	202238079	1	3	02/03/2022 16:25:03	02/03/2022 18:57:00	Interna-Não programada-Meio ambiente- Vento	220	1	24112	2,53
607 2	3	2022	14951	31	137	PB121632 48	202238083	1	3	02/03/2022 16:24:27	02/03/2022 21:51:00	Interna-Não programada-Meio ambiente- Vento	34500	14	15103	76,19



607 2	3	2022	14943	31	197	TI1215621 6RE	202238089	1	3	02/03/2022 15:45:37	02/03/2022 23:27:00	Interna-Não programada-Meio ambiente- Descarga Atmosférica	34500	116	14290	892,0 1
607 2	3	2022	16479	8	386	LZ1238956 7	202238093	1	3	02/03/2022 15:53:55	02/03/2022 18:26:17	Interna-Não programada-Meio ambiente- Vento	13800	59	54634	149,8 3
607 2	3	2022	16475	2	453	GN112750 02	202238098	1	3	02/03/2022 15:17:41	02/03/2022 21:23:00	Interna-Não programada-Meio ambiente- Vento	220	85	49277	517,5 3
607 2	3	2022	14943	2	197	IH1131157 1	202238106	1	3	02/03/2022 14:42:19	02/03/2022 22:26:00	Interna-Não programada-Meio ambiente- Vento	220	105	14290	811,4 5
607 2	3	2022	15738	1	62	GN110031 38	202238114	1	3	02/03/2022 15:35:25	02/03/2022 18:38:00	Interna-Não programada-Meio ambiente- Vento	220	27	39226	82,16
607 2	3	2022	15739	8	62	GN112815 19	202238127	1	3	02/03/2022 16:21:16	02/03/2022 21:15:00	Interna-Não programada-Meio ambiente- Vento	220	157	46228	768,6 0
607 2	3	2022	14894	3	204	PV212734 20	202238132	1	3	02/03/2022 16:34:35	03/03/2022 10:14:00	Interna-Não programada-Meio ambiente- Descarga Atmosférica	220	2	18219	35,31
607 2	3	2022	14904	34	283	FB121069 93	202238140	1	3	02/03/2022 16:35:51	02/03/2022 19:27:00	Interna-Não programada-Meio ambiente- Vento	34500	45	11698	128,3 6
607 2	3	2022	16479	11	386	10028293 523	202238149	1	3	02/03/2022 16:37:30	02/03/2022 20:00:00	Interna-Não programada-Meio ambiente- Vento	220	1	54634	3,38
607 2	3	2022	14943	2	197	IH1120859 2	202238159	1	3	02/03/2022 14:47:27	02/03/2022 23:57:00	Interna-Não programada-Meio ambiente- Vento	220	100	14290	915,9 2
607 2	3	2022	16489	4	32	76000737 8	202238163	1	3	02/03/2022 16:39:51	03/03/2022 10:27:00	Interna-Não programada-Meio ambiente- Vento	220	1	10514	17,79
607 2	3	2022	14908	21	58	13929963	202238169	1	3	02/03/2022 16:41:15	03/03/2022 13:23:00	Interna-Não programada-Meio ambiente- Vento	220	1	44563	20,70
607 2	3	2022	14911	2	100	FC120386 64	202238170	1	3	02/03/2022 15:01:37	02/03/2022 23:25:00	Interna-Não programada-Meio ambiente- Vento	13800	9	14991	75,51
607 2	3	2022	14927	30	992	IM122026 16	202238171	1	3	02/03/2022 15:49:44	02/03/2022 22:20:00	Interna-Não programada-Meio ambiente- Vento	34500	37	3090	240,6 6
607 2	3	2022	16475	1	453	GN111624 50	202238178	1	3	02/03/2022 16:12:06	03/03/2022 02:33:00	Interna-Não programada-Meio ambiente- Vento	220	226	49277	2338, 72
607 2	3	2022	14864	5	344	AP121448 01	202238179	1	3	02/03/2022 14:54:17	02/03/2022 18:41:00	Interna-Não programada-Meio ambiente- Vento	13800	178	31272	672,5 9
607 2	3	2022	14946	2	393	96000598 5	202238180	1	3	02/03/2022 16:43:02	02/03/2022 18:45:00	Interna-Não programada-Meio ambiente- Vento	220	1	10820	2,03
607 2	3	2022	15731	3	36	AP184564 42	202238183	1	3	02/03/2022 15:30:12	02/03/2022 22:25:00	Interna-Não programada-Meio ambiente- Descarga Atmosférica	13800	41	4563	283,4 5
607 2	3	2022	14923	32	85	ME210889 41	202238184	1	3	02/03/2022 16:43:18	03/03/2022 13:08:59	Interna-Não programada-Meio ambiente- Vento	220	1	33033	20,43
607 2	3	2022	15732	1	390	SW120790 60	202238191	1	3	02/03/2022 15:06:02	02/03/2022 19:28:00	Interna-Não programada-Meio ambiente- Vento	13800	119	15649	519,5 7
607 2	3	2022	15729	5	245	10007641 336	202238194	1	3	02/03/2022 16:44:12	02/03/2022 20:43:00	Interna-Não programada-Meio ambiente- Vento	220	1	15290	3,98
607 2	3	2022	14865	2	307	KB210651 79	202238198	1	3	02/03/2022 16:38:49	02/03/2022 17:38:00	Interna-Não programada-Meio ambiente- Descarga Atmosférica	220	1	17707	0,99
607 2	3	2022	16485	3	576	RP210400 43	202238200	1	3	02/03/2022 16:45:03	02/03/2022 20:15:00	Interna-Não programada-Meio ambiente- Descarga Atmosférica	220	1	5138	3,50
607 2	3	2022	14963	31	47	FO120609 36RE	202238201	1	3	02/03/2022 13:32:43	03/03/2022 13:50:33	Interna-Não programada-Meio ambiente- Vento	34500	14	27411	340,1 6
607 2	3	2022	14939	31	47	FO120609 36RE	202238201	1	3	02/03/2022 13:32:43	03/03/2022 13:50:33	Interna-Não programada-Meio ambiente- Vento	34500	2	13765	48,59
607 2	3	2022	14963	31	47	FO120609 36RE	202238201	1	3	02/03/2022 13:32:43	06/03/2022 19:56:01	Interna-Não programada-Meio ambiente- Vento	34500	17	27411	1740, 60
607 2	3	2022	14963	31	47	FO120609 36RE	202238201	1	3	02/03/2022 13:32:43	06/03/2022 22:07:45	Interna-Não programada-Meio ambiente- Vento	34500	6	27411	627,5 0
607 2	3	2022	14963	31	47	FO120609 36RE	202238201	1	3	02/03/2022 13:32:43	06/03/2022 22:29:12	Interna-Não programada-Meio ambiente- Vento	34500	1	27411	104,9 4

607 2	3	2022	14963	31	47	FO120609 36RE	202238201	1	3	02/03/2022 13:32:43	06/03/2022 23:04:21	Interna-Não programada-Meio ambiente- Vento	34500	1	27411	105,5 3
607 2	3	2022	14963	31	47	FO120609 36RE	202238201	1	3	02/03/2022 13:32:43	06/03/2022 23:30:59	Interna-Não programada-Meio ambiente- Vento	34500	1	27411	105,9 7
607 2	3	2022	14963	31	47	FO120609 36RE	202238201	1	3	03/03/2022 21:31:59	03/03/2022 23:18:47	Interna-Não programada-Meio ambiente- Vento	34500	14	27411	24,92
607 2	3	2022	14939	31	47	FO120609 36RE	202238201	1	3	03/03/2022 21:31:59	03/03/2022 23:18:47	Interna-Não programada-Meio ambiente- Vento	34500	2	13765	3,56
607 2	3	2022	14939	1	207	FO120609 36RE	202238201	1	3	05/03/2022 00:25:59	05/03/2022 00:31:00	Interna-Não programada-Meio ambiente- Vento	34500	1821	13765	152,2 6
607 2	3	2022	14939	31	47	FO120609 36RE	202238201	1	3	05/03/2022 00:25:59	05/03/2022 00:31:00	Interna-Não programada-Meio ambiente- Vento	34500	80	13765	6,69
607 2	3	2022	14963	31	47	FO120609 36RE	202238201	1	3	05/03/2022 00:25:59	05/03/2022 00:36:25	Interna-Não programada-Meio ambiente- Vento	34500	82	27411	14,26
607 2	3	2022	14939	31	47	FO120609 36RE	202238201	1	3	05/03/2022 00:25:59	05/03/2022 00:36:25	Interna-Não programada-Meio ambiente- Vento	34500	23	13765	4,00
607 2	3	2022	14969	7	160	RV111361 55	202238202	1	3	02/03/2022 15:20:17	02/03/2022 18:15:38	Interna-Não programada-Meio ambiente- Vento	220	96	40857	280,5 6
607 2	3	2022	14961	2	190	10031849 731	202238210	1	3	02/03/2022 16:47:22	03/03/2022 11:53:00	Interna-Não programada-Meio ambiente- Vento	220	1	40737	19,09
607 2	3	2022	14938	1	134	NB1110193 56	202238221	1	3	02/03/2022 16:50:11	04/03/2022 13:47:00	Interna-Não programada-Meio ambiente- Vento	220	149	13741	6697, 09
607 2	3	2022	14860	34	319	AX213985 50	202238227	1	3	02/03/2022 16:50:53	03/03/2022 14:49:00	Interna-Não programada-Meio ambiente- Descarga Atmosférica	220	2	27865	43,94
607 2	3	2022	14860	34	319	AX213508 54	202238243	1	3	02/03/2022 16:53:59	03/03/2022 11:11:00	Interna-Não programada-Meio ambiente- Descarga Atmosférica	220	1	27865	18,28
607 2	3	2022	15746	2	563	NA211229 94	202238253	1	3	02/03/2022 16:55:44	02/03/2022 21:45:00	Interna-Não programada-Meio ambiente- Vento	220	1	10306	4,82
607 2	3	2022	16491	1	164	SC211448 37	202238254	1	3	02/03/2022 16:55:46	03/03/2022 12:15:00	Interna-Não programada-Meio ambiente- Descarga Atmosférica	220	1	17576	19,32
607 2	3	2022	14877	1	25	BT120134 69	202238256	1	3	02/03/2022 16:55:48	03/03/2022 07:30:00	Interna-Não programada-Meio ambiente- Descarga Atmosférica	13800	3	7436	43,71
607 2	3	2022	14894	4	204	2040244	202238259	1	3	02/03/2022 16:53:08	02/03/2022 21:29:19	Interna-Não programada-Meio ambiente- Árvore ou Vegetação	13800	399	18219	1836, 62
607 2	3	2022	14894	4	204	2040244	202238259	1	3	02/03/2022 16:53:08	03/03/2022 03:39:00	Interna-Não programada-Meio ambiente- Árvore ou Vegetação	13800	262	18219	2820, 28
607 2	3	2022	14894	4	204	2040244	202238259	1	3	02/03/2022 16:53:08	03/03/2022 04:13:51	Interna-Não programada-Meio ambiente- Árvore ou Vegetação	13800	857	18219	9722, 90
607 2	3	2022	16480	12	386	VA123459 17	202238261	1	3	02/03/2022 16:39:58	02/03/2022 18:15:00	Interna-Não programada-Meio ambiente- Vento	13800	275	25491	435,5 7
607 2	3	2022	14988	2	181	19700156 79	202238265	1	3	02/03/2022 16:56:37	03/03/2022 19:08:39	Interna-Não programada-Meio ambiente- Vento	220	1	4300	26,20
607 2	3	2022	14959	2	556	PH122231 56	202238277	1	3	02/03/2022 14:02:33	02/03/2022 20:43:00	Interna-Não programada-Meio ambiente- Descarga Atmosférica	13800	8	5681	53,39
607 2	3	2022	15727	3	322	BV112108 64	202238279	1	3	02/03/2022 16:44:32	02/03/2022 22:42:00	Interna-Não programada-Meio ambiente- Vento	220	175	12905	1042, 61
607 2	3	2022	14978	31	216	44400030 24	202238286	1	3	02/03/2022 16:58:17	03/03/2022 09:24:00	Interna-Não programada-Meio ambiente- Vento	220	1	8771	16,43
607 2	3	2022	14860	3	198	AX122118 46	202238289	1	3	02/03/2022 16:24:33	03/03/2022 07:02:36	Interna-Não programada-Meio ambiente- Vento	13800	250	27865	3658, 54
607 2	3	2022	14933	1	102	JA1201733 6	202238290	1	3	02/03/2022 16:58:56	02/03/2022 21:59:00	Interna-Não programada-Meio ambiente- Descarga Atmosférica	13800	5	19128	25,01
607 2	3	2022	14987	33	236	SV122534 33	202238292	1	3	02/03/2022 16:59:04	02/03/2022 21:36:00	Interna-Não programada-Meio ambiente- Vento	34500	1	17539	4,62
607 2	3	2022	14971	7	421	12037946 6	202238302	1	3	02/03/2022 16:59:35	02/03/2022 19:02:00	Interna-Não programada-Meio ambiente- Vento	220	1	47712	2,04

607 2	3	2022	15744	3	103	10012453 119	202238303	1	3	02/03/2022 17:00:06	02/03/2022 23:19:00	Interna-Não programada-Meio ambiente- Vento	220	1	24330	6,32
607 2	3	2022	16475	1	453	GN111643 77	202238304	1	3	02/03/2022 16:16:19	03/03/2022 00:04:00	Interna-Não programada-Meio ambiente- Vento	220	207	49277	1613, 51
607 2	3	2022	15730	1	415	RV121593 00	202238305	1	3	02/03/2022 17:00:50	02/03/2022 22:28:00	Interna-Não programada-Meio ambiente- Descarga Atmosférica	13800	13	1287	70,89
607 2	3	2022	14912	30	73	GT211027 34	202238306	1	3	02/03/2022 17:01:00	03/03/2022 13:21:00	Interna-Não programada-Meio ambiente- Vento	220	1	6756	20,33
607 2	3	2022	15727	1	322	BV184359 39TS	202238308	1	3	02/03/2022 16:32:16	02/03/2022 18:44:00	Interna-Não programada-Meio ambiente- Descarga Atmosférica	13800	33	12905	72,45
607 2	3	2022	14922	2	83	IP1215235 9	202238315	1	3	02/03/2022 17:02:15	02/03/2022 19:53:00	Interna-Não programada-Meio ambiente- Descarga Atmosférica	13800	16	10679	45,53
607 2	3	2022	14923	32	85	ME122440 13	202238317	1	3	02/03/2022 17:02:38	03/03/2022 11:14:39	Interna-Não programada-Meio ambiente- Vento	34500	6	33033	109,2 0
607 2	3	2022	14923	32	85	ME122440 13	202238317	1	3	02/03/2022 17:02:38	03/03/2022 23:43:12	Interna-Não programada-Meio ambiente- Vento	34500	5	33033	153,3 8
607 2	3	2022	14923	32	85	ME122440 13	202238317	1	3	03/03/2022 12:36:58	03/03/2022 13:26:57	Interna-Não programada-Meio ambiente- Vento	34500	6	33033	5,00
607 2	3	2022	15727	1	322	BV310716 99	202238321	1	3	02/03/2022 17:03:35	03/03/2022 10:40:00	Interna-Não programada-Meio ambiente- Vento	220	1	12905	17,61
607 2	3	2022	15727	1	322	BV310716 99	202238321	1	3	02/03/2022 17:03:35	03/03/2022 14:21:00	Interna-Não programada-Meio ambiente- Vento	220	1	12905	21,29
607 2	3	2022	14894	2	204	PV211712 82	202238325	1	3	02/03/2022 17:04:48	03/03/2022 13:40:00	Interna-Não programada-Meio ambiente- Vento	220	1	18219	20,59
607 2	3	2022	14956	2	242	MY184182 29TS	202238327	1	3	02/03/2022 17:05:12	03/03/2022 09:28:00	Interna-Não programada-Meio ambiente- Descarga Atmosférica	13800	80	32773	1310, 40
607 2	3	2022	15748	1	470	OZ121375 42RE	202238331	1	3	02/03/2022 17:06:04	02/03/2022 21:19:00	Interna-Não programada-Meio ambiente- Descarga Atmosférica	13800	11	11701	46,37
607 2	3	2022	14936	5	237	GP110292 86	202238335	1	3	02/03/2022 17:06:29	02/03/2022 18:32:00	Interna-Não programada-Meio ambiente- Vento	220	44	40820	62,71
607 2	3	2022	14946	1	312	OV210000 34	202238336	1	3	02/03/2022 17:06:31	02/03/2022 21:45:00	Interna-Não programada-Meio ambiente- Vento	220	2	10820	9,28
607 2	3	2022	15746	1	563	NA211253 34	202238349	1	3	02/03/2022 17:08:31	03/03/2022 07:48:00	Interna-Não programada-Meio ambiente- Vento	220	1	10306	14,66
607 2	3	2022	15727	1	322	BV124103 40	202238351	1	3	02/03/2022 16:53:27	02/03/2022 18:43:05	Interna-Não programada-Meio ambiente- Vento	13800	305	12905	557,3 0
607 2	3	2022	15727	1	322	BV124103 40	202238351	1	3	02/03/2022 16:53:27	02/03/2022 21:41:15	Interna-Não programada-Meio ambiente- Vento	13800	102	12905	489,2 6
607 2	3	2022	15727	1	322	BV124103 40	202238351	1	3	02/03/2022 16:53:27	02/03/2022 22:54:10	Interna-Não programada-Meio ambiente- Vento	13800	60	12905	360,7 2
607 2	3	2022	15727	1	322	BV124103 40	202238351	1	3	02/03/2022 16:53:27	03/03/2022 11:10:45	Interna-Não programada-Meio ambiente- Vento	13800	13	12905	237,7 5
607 2	3	2022	15727	1	322	BV124103 40	202238351	1	3	02/03/2022 16:53:27	03/03/2022 23:46:03	Interna-Não programada-Meio ambiente- Vento	13800	1	12905	30,88
607 2	3	2022	15727	1	322	BV124103 40	202238351	1	3	02/03/2022 16:53:27	04/03/2022 00:13:43	Interna-Não programada-Meio ambiente- Vento	13800	4	12905	125,3 5
607 2	3	2022	15727	1	322	BV124103 40	202238351	1	3	02/03/2022 16:53:27	04/03/2022 16:14:15	Interna-Não programada-Meio ambiente- Vento	13800	3	12905	142,0 4
607 2	3	2022	15727	1	322	BV124103 40	202238351	1	3	03/03/2022 12:10:55	03/03/2022 13:28:33	Interna-Não programada-Meio ambiente- Vento	13800	477	12905	617,1 9
607 2	3	2022	15727	1	322	BV124103 40	202238351	1	3	03/03/2022 15:40:57	03/03/2022 17:38:52	Interna-Não programada-Meio ambiente- Vento	13800	480	12905	943,3 3
607 2	3	2022	14989	1	80	30103095	202238353	1	3	02/03/2022 17:09:16	02/03/2022 20:24:00	Interna-Não programada-Meio ambiente- Vento	220	1	24112	3,25
607 2	3	2022	15730	33	245	RV104022 39	202238354	1	3	02/03/2022 17:02:07	03/03/2022 13:19:03	Interna-Não programada-Meio ambiente- Vento	34500	12	1287	243,3 9



607 2	3	2022	15730	33	245	RV104022 39	202238354	1	3	02/03/2022 17:02:07	03/03/2022 13:54:03	Interna-Não programada-Meio ambiente- Vento	34500	19	1287	396,4 5
607 2	3	2022	15730	33	245	RV104022 39	202238354	1	3	03/03/2022 03:32:25	03/03/2022 13:15:20	Interna-Não programada-Meio ambiente- Vento	34500	6	1287	58,29
607 2	3	2022	15730	33	245	RV104022 39	202238354	1	3	03/03/2022 13:41:11	03/03/2022 13:54:03	Interna-Não programada-Meio ambiente- Vento	34500	12	1287	2,57
607 2	3	2022	14858	2	373	10010790 746	202238364	1	3	02/03/2022 17:12:06	02/03/2022 20:44:00	Interna-Não programada-Meio ambiente- Vento	220	1	67247	3,53
607 2	3	2022	14980	2	171	SM103968 90	202238367	1	3	02/03/2022 16:59:52	02/03/2022 17:03:04	Interna-Não programada-Meio ambiente- Vento	13800	33	13590	1,76
607 2	3	2022	14980	2	171	SM103968 90	202238367	1	3	02/03/2022 16:59:52	03/03/2022 06:54:55	Interna-Não programada-Meio ambiente- Vento	13800	7	13590	97,42
607 2	3	2022	14980	2	171	SM103968 90	202238367	1	3	02/03/2022 16:59:52	03/03/2022 10:57:30	Interna-Não programada-Meio ambiente- Vento	13800	5	13590	89,80
607 2	3	2022	14980	2	171	SM103968 90	202238367	1	3	02/03/2022 16:59:52	03/03/2022 14:48:41	Interna-Não programada-Meio ambiente- Vento	13800	1	13590	21,81
607 2	3	2022	14980	2	171	SM103968 90	202238367	1	3	02/03/2022 16:59:52	03/03/2022 15:18:30	Interna-Não programada-Meio ambiente- Vento	13800	72	13590	1606, 36
607 2	3	2022	14980	2	171	SM103968 90	202238367	1	3	02/03/2022 16:59:52	05/03/2022 11:25:29	Interna-Não programada-Meio ambiente- Vento	13800	28	13590	1859, 95
607 2	3	2022	14980	2	171	SM103968 90	202238367	1	3	02/03/2022 16:59:52	05/03/2022 12:07:49	Interna-Não programada-Meio ambiente- Vento	13800	1	13590	67,13
607 2	3	2022	14980	2	171	SM103968 90	202238367	1	3	02/03/2022 16:59:52	05/03/2022 12:23:19	Interna-Não programada-Meio ambiente- Vento	13800	1	13590	67,39
607 2	3	2022	14876	2	23	10015016 399	202238369	1	3	02/03/2022 17:13:41	03/03/2022 12:04:29	Interna-Não programada-Meio ambiente- Vento	220	1	10258	18,85
607 2	3	2022	15734	36	347	LZ1238305 9	202238372	1	3	02/03/2022 15:52:00	03/03/2022 09:27:22	Interna-Não programada-Meio ambiente- Vento	34500	27	2543	474,9 1
607 2	3	2022	15734	36	347	LZ1238305 9	202238372	1	3	02/03/2022 15:52:00	03/03/2022 14:19:34	Interna-Não programada-Meio ambiente- Vento	34500	27	2543	606,4 0
607 2	3	2022	15734	36	347	LZ1238305 9	202238372	1	3	02/03/2022 15:52:00	03/03/2022 14:23:06	Interna-Não programada-Meio ambiente- Vento	34500	26	2543	585,4 8
607 2	3	2022	15734	36	347	LZ1238305 9	202238372	1	3	02/03/2022 15:52:00	03/03/2022 20:45:01	Interna-Não programada-Meio ambiente- Vento	34500	5	2543	144,4 2
607 2	3	2022	15734	31	109	LZ1238305 9	202238372	1	3	02/03/2022 15:52:00	03/03/2022 20:45:01	Interna-Não programada-Meio ambiente- Vento	34500	4	2543	115,5 3
607 2	3	2022	15734	31	109	LZ1238305 9	202238372	1	3	02/03/2022 15:52:00	03/03/2022 23:12:51	Interna-Não programada-Meio ambiente- Vento	34500	53	2543	1661, 42
607 2	3	2022	15734	31	109	LZ1238305 9	202238372	1	3	02/03/2022 15:52:00	04/03/2022 12:43:52	Interna-Não programada-Meio ambiente- Vento	34500	2	2543	89,73
607 2	3	2022	15734	31	109	LZ1238305 9	202238372	1	3	02/03/2022 15:52:00	06/03/2022 02:40:45	Interna-Não programada-Meio ambiente- Vento	34500	3	2543	248,4 4
607 2	3	2022	15734	31	109	LZ1238305 9	202238372	1	3	02/03/2022 15:52:00	06/03/2022 07:57:44	Interna-Não programada-Meio ambiente- Vento	34500	1	2543	88,10
607 2	3	2022	15734	31	109	LZ1238305 9	202238372	1	3	02/03/2022 15:52:00	06/03/2022 08:48:54	Interna-Não programada-Meio ambiente- Vento	34500	1	2543	88,95
607 2	3	2022	15734	31	109	LZ1238305 9	202238372	1	3	02/03/2022 15:52:00	06/03/2022 09:03:19	Interna-Não programada-Meio ambiente- Vento	34500	1	2543	89,19
607 2	3	2022	15734	31	109	LZ1238305 9	202238372	1	3	02/03/2022 15:52:00	06/03/2022 14:55:00	Interna-Não programada-Meio ambiente- Vento	34500	2	2543	190,1 0
607 2	3	2022	15734	31	109	LZ1238305 9	202238372	1	3	04/03/2022 21:09:48	05/03/2022 08:21:47	Interna-Não programada-Meio ambiente- Vento	34500	2	2543	22,40
607 2	3	2022	15734	31	109	LZ1238305 9	202238372	1	3	05/03/2022 09:03:19	05/03/2022 10:23:47	Interna-Não programada-Meio ambiente- Vento	34500	1	2543	1,34
607 2	3	2022	15734	31	109	LZ1238305 9	202238372	1	3	05/03/2022 09:03:20	05/03/2022 11:38:35	Interna-Não programada-Meio ambiente- Vento	34500	2	2543	5,17

607 2	3	2022	15734	31	109	LZ1238305 9	202238372	1	3	05/03/2022 22:38:32	06/03/2022 02:00:27	Interna-Não programada-Meio ambiente- Vento	34500	2	2543	6,73
607 2	3	2022	15734	36	347	LZ1238305 9	202238372	1	3	06/03/2022 09:25:03	06/03/2022 14:55:00	Interna-Não programada-Meio ambiente- Vento	34500	84	2543	461,9 3
607 2	3	2022	15734	31	109	LZ1238305 9	202238372	1	3	06/03/2022 09:25:03	06/03/2022 14:55:00	Interna-Não programada-Meio ambiente- Vento	34500	65	2543	357,4 5
607 2	3	2022	15734	36	347	LZ1238305 9	202238372	1	3	06/03/2022 16:03:00	06/03/2022 20:37:32	Interna-Não programada-Meio ambiente- Vento	34500	80	2543	366,0 4
607 2	3	2022	15734	36	347	LZ1238305 9	202238372	1	3	06/03/2022 16:03:00	06/03/2022 22:29:33	Interna-Não programada-Meio ambiente- Vento	34500	5	2543	32,21
607 2	3	2022	15734	31	109	LZ1238305 9	202238372	1	3	06/03/2022 16:03:00	06/03/2022 22:29:33	Interna-Não programada-Meio ambiente- Vento	34500	4	2543	25,77
607 2	3	2022	15734	31	109	LZ1238305 9	202238372	1	3	06/03/2022 16:03:00	07/03/2022 09:55:42	Interna-Não programada-Meio ambiente- Vento	34500	21	2543	375,4 5
607 2	3	2022	15734	31	109	LZ1238305 9	202238372	1	3	06/03/2022 16:03:00	07/03/2022 16:46:41	Interna-Não programada-Meio ambiente- Vento	34500	30	2543	741,8 4
607 2	3	2022	15734	31	109	LZ1238305 9	202238372	1	3	06/03/2022 16:03:00	07/03/2022 17:25:06	Interna-Não programada-Meio ambiente- Vento	34500	6	2543	152,2 1
607 2	3	2022	15734	31	109	LZ1238305 9	202238372	1	3	06/03/2022 16:03:00	07/03/2022 19:11:04	Interna-Não programada-Meio ambiente- Vento	34500	4	2543	108,5 4
607 2	3	2022	15734	31	109	LZ1238305 9	202238372	1	3	06/03/2022 16:03:00	07/03/2022 22:27:00	Interna-Não programada-Meio ambiente- Vento	34500	1	2543	30,40
607 2	3	2022	15734	31	109	LZ1238305 9	202238372	1	3	06/03/2022 16:03:00	08/03/2022 15:26:09	Interna-Não programada-Meio ambiente- Vento	34500	1	2543	47,39
607 2	3	2022	15734	31	109	LZ1238305 9	202238372	1	3	07/03/2022 10:45:06	07/03/2022 16:05:17	Interna-Não programada-Meio ambiente- Vento	34500	21	2543	112,0 6
607 2	3	2022	15734	36	347	LZ1238305 9	202238372	1	3	07/03/2022 18:22:42	07/03/2022 19:11:04	Interna-Não programada-Meio ambiente- Vento	34500	162	2543	130,5 9
607 2	3	2022	15734	31	109	LZ1238305 9	202238372	1	3	07/03/2022 18:22:42	07/03/2022 19:11:04	Interna-Não programada-Meio ambiente- Vento	34500	61	2543	49,17
607 2	3	2022	14916	31	209	GH124405 52	202238380	1	3	02/03/2022 17:14:44	03/03/2022 02:54:00	Interna-Não programada-Meio ambiente- Descarga Atmosférica	34500	3	19178	28,96
607 2	3	2022	14877	2	25	AK120288 80	202238384	1	3	02/03/2022 16:40:01	03/03/2022 09:37:00	Interna-Não programada-Meio ambiente- Descarga Atmosférica	13800	13	7436	220,3 5
607 2	3	2022	14875	1	24	BM113625 43	202238386	1	3	02/03/2022 17:15:49	03/03/2022 13:30:13	Interna-Não programada-Meio ambiente- Vento	220	1	5388	20,24
607 2	3	2022	14980	32	171	TA212627 75	202238402	1	3	02/03/2022 17:18:15	03/03/2022 16:09:00	Interna-Não programada-Meio ambiente- Descarga Atmosférica	220	1	13590	22,85
607 2	3	2022	14923	2	85	73001888 0	202238414	1	3	02/03/2022 17:20:14	02/03/2022 21:40:21	Interna-Não programada-Meio ambiente- Vento	220	1	33033	4,34
607 2	3	2022	14860	33	319	AX214213 49	202238422	1	3	02/03/2022 17:22:51	03/03/2022 12:57:00	Interna-Não programada-Meio ambiente- Descarga Atmosférica	220	2	27865	39,14
607 2	3	2022	14873	1	456	PV212526 79	202238430	1	3	02/03/2022 17:24:45	03/03/2022 12:19:00	Interna-Não programada-Meio ambiente- Descarga Atmosférica	220	1	6352	18,90
607 2	3	2022	14934	32	480	JT1226440 4	202238438	1	3	02/03/2022 15:41:29	03/03/2022 03:02:00	Interna-Não programada-Meio ambiente- Vento	34500	6	7180	68,05
607 2	3	2022	14869	1	14	AK123107 30	202238440	1	3	02/03/2022 17:26:09	03/03/2022 00:50:00	Interna-Não programada-Meio ambiente- Vento	13800	3	4716	22,19
607 2	3	2022	14905	1	362	PV210954 22	202238443	1	3	02/03/2022 17:26:14	02/03/2022 23:05:00	Interna-Não programada-Meio ambiente- Descarga Atmosférica	220	1	5464	5,65
607 2	3	2022	15751	14	59	10125220	202238450	1	3	02/03/2022 17:27:15	02/03/2022 23:35:00	Interna-Não programada-Meio ambiente- Vento	220	1	18463	6,13
607 2	3	2022	14922	1	83	IP1202651 7	202238453	1	3	02/03/2022 14:34:28	02/03/2022 21:44:00	Interna-Não programada-Meio ambiente- Descarga Atmosférica	13800	10	10679	71,59
607 2	3	2022	16493	2	107	LB110000 01	202238458	1	3	02/03/2022 15:56:12	02/03/2022 18:34:00	Interna-Não programada-Meio ambiente- Descarga Atmosférica	220	146	16306	383,9 8

607 2	3	2022	14943	3	197	IH2123030 7	202238461	1	3	02/03/2022 17:29:38	03/03/2022 11:14:00	Interna-Não programada-Meio ambiente- Descarga Atmosférica	220	1	14290	17,74
607 2	3	2022	14904	1	52	BF111023 04	202238466	1	3	02/03/2022 16:30:58	03/03/2022 17:35:00	Interna-Não programada-Meio ambiente- Árvore ou Vegetação	220	101	11698	2531, 79
607 2	3	2022	14881	32	30	BH123314 46	202238468	1	3	02/03/2022 15:54:15	03/03/2022 02:58:00	Interna-Não programada-Meio ambiente- Descarga Atmosférica	34500	9	11868	99,56
607 2	3	2022	14875	1	24	BM112092 39	202238469	1	3	02/03/2022 17:30:47	03/03/2022 16:40:29	Interna-Não programada-Meio ambiente- Descarga Atmosférica	220	1	5388	23,16
607 2	3	2022	14873	2	18	27500884 65	202238479	1	3	02/03/2022 17:31:53	02/03/2022 22:34:54	Interna-Não programada-Meio ambiente- Vento	220	1	6352	5,05
607 2	3	2022	14974	2	367	RV121048 79	202238482	1	3	02/03/2022 13:02:34	02/03/2022 19:15:00	Interna-Não programada-Meio ambiente- Vento	13800	5	2039	31,04
607 2	3	2022	14964	1	486	QI122796 32	202238485	1	3	02/03/2022 14:13:43	03/03/2022 13:20:00	Interna-Não programada-Meio ambiente- Descarga Atmosférica	13800	43	27503	993,5 0
607 2	3	2022	14964	1	486	QI122796 32	202238485	1	3	03/03/2022 13:26:27	03/03/2022 13:49:53	Interna-Não programada-Meio ambiente- Descarga Atmosférica	13800	3	27503	1,17
607 2	3	2022	15741	17	420	20014393 1	202238488	1	3	02/03/2022 17:33:02	03/03/2022 05:09:00	Interna-Não programada-Meio ambiente- Vento	220	1	85147	11,60
607 2	3	2022	14987	33	236	LZ1233088 6	202238489	1	3	02/03/2022 17:04:44	03/03/2022 08:32:00	Interna-Não programada-Meio ambiente- Descarga Atmosférica	34500	9	17539	139,0 9
607 2	3	2022	14860	3	198	AX213119 04	202238492	1	3	02/03/2022 17:33:53	03/03/2022 10:44:00	Interna-Não programada-Meio ambiente- Descarga Atmosférica	220	2	27865	34,34
607 2	3	2022	14862	2	20	AA122853 84	202238496	1	3	02/03/2022 17:26:10	03/03/2022 11:55:00	Interna-Não programada-Meio ambiente- Vento	13800	122	24213	2254, 63
607 2	3	2022	16493	2	20	AA122853 84	202238496	1	3	02/03/2022 17:26:10	03/03/2022 11:55:00	Interna-Não programada-Meio ambiente- Vento	13800	25	16306	462,0 1
607 2	3	2022	14913	2	73	GT113496 20	202238497	1	3	02/03/2022 16:33:22	03/03/2022 02:00:55	Interna-Não programada-Meio ambiente- Vento	220	41	15998	387,8 3
607 2	3	2022	14963	2	152	84009508 9	202238508	1	3	02/03/2022 17:35:41	03/03/2022 19:45:45	Interna-Não programada-Meio ambiente- Vento	220	1	27411	26,17
607 2	3	2022	14860	2	198	AX210000 33	202238514	1	3	02/03/2022 17:36:25	03/03/2022 13:22:00	Interna-Não programada-Meio ambiente- Vento	220	1	27865	19,76
607 2	3	2022	14969	5	160	RV113702 12	202238518	1	3	02/03/2022 16:11:49	02/03/2022 20:16:21	Interna-Não programada-Meio ambiente- Vento	220	13	40857	52,98
607 2	3	2022	14868	1	16	AY211171 43	202238521	1	3	02/03/2022 17:37:24	03/03/2022 10:09:00	Interna-Não programada-Meio ambiente- Descarga Atmosférica	220	2	2350	33,05
607 2	3	2022	14902	2	49	SL1200700 6	202238522	1	3	02/03/2022 17:35:59	03/03/2022 10:29:00	Interna-Não programada-Meio ambiente- Descarga Atmosférica	13800	12	5267	202,6 0
607 2	3	2022	14860	3	198	AX110000 07	202238524	1	3	02/03/2022 16:57:59	02/03/2022 22:28:00	Interna-Não programada-Meio ambiente- Vento	220	126	27865	693,0 4
607 2	3	2022	14963	33	152	UC123469 00	202238527	1	3	02/03/2022 17:38:07	03/03/2022 12:40:00	Interna-Não programada-Meio ambiente- Descarga Atmosférica	34500	4	27411	76,13
607 2	3	2022	14860	33	319	AX113906 29	202238530	1	3	02/03/2022 17:35:22	04/03/2022 01:45:00	Interna-Não programada-Meio ambiente- Vento	220	96	27865	3087, 41
607 2	3	2022	14979	3	202	10023657 845	202238531	1	3	02/03/2022 17:38:59	02/03/2022 18:59:02	Interna-Não programada-Meio ambiente- Vento	220	1	17385	1,33
607 2	3	2022	15740	4	420	AP121577 27	202238533	1	3	02/03/2022 16:49:18	02/03/2022 19:57:00	Interna-Não programada-Meio ambiente- Vento	13800	28	51063	87,59
607 2	3	2022	14944	3	124	MR211483 20	202238541	1	3	02/03/2022 17:40:55	03/03/2022 11:39:00	Interna-Não programada-Meio ambiente- Descarga Atmosférica	220	1	24204	17,97
607 2	3	2022	16493	2	107	SV120134 96	202238549	1	3	02/03/2022 17:42:09	02/03/2022 22:57:00	Interna-Não programada-Meio ambiente- Vento	13800	9	16306	47,23
607 2	3	2022	14906	2	56	10006047 058	202238552	1	3	02/03/2022 17:42:24	03/03/2022 00:53:00	Interna-Não programada-Meio ambiente- Vento	220	1	31618	7,18
607 2	3	2022	14929	2	93	IK1227447 2	202238567	1	3	02/03/2022 15:44:34	03/03/2022 11:33:29	Interna-Não programada-Meio ambiente- Árvore ou Vegetação	13800	5	19077	99,08



607 2	3	2022	14930	2	374	61014796 1	202238569	1	3	02/03/2022 17:45:24	02/03/2022 19:23:00	Interna-Não programada-Meio ambiente- Vento	220	1	54284	1,63
607 2	3	2022	16485	1	576	PU1213649 32	202238578	1	3	02/03/2022 17:46:34	03/03/2022 07:50:00	Interna-Não programada-Meio ambiente- Vento	220	1	5138	14,06
607 2	3	2022	14877	2	25	BT112526 14	202238589	1	3	02/03/2022 17:48:53	02/03/2022 23:47:31	Interna-Não programada-Meio ambiente- Árvore ou Vegetação	220	237	7436	1416, 60
607 2	3	2022	14944	3	124	MR111827 91	202238592	1	3	02/03/2022 16:32:59	02/03/2022 19:05:00	Interna-Não programada-Meio ambiente- Vento	220	162	24204	410,4 5
607 2	3	2022	14923	32	85	ME122158 41	202238598	1	3	02/03/2022 17:50:49	03/03/2022 02:19:00	Interna-Não programada-Meio ambiente- Vento	34500	14	33033	118,5 8
607 2	3	2022	14987	2	236	SV124000 26	202238603	1	3	02/03/2022 17:01:14	02/03/2022 22:46:37	Interna-Não programada-Meio ambiente- Vento	13800	1	17539	5,76
607 2	3	2022	14987	2	236	SV124000 26	202238603	1	3	02/03/2022 17:01:14	03/03/2022 20:22:00	Interna-Não programada-Meio ambiente- Vento	13800	15	17539	410,1 9
607 2	3	2022	14894	33	40	CB211719 29	202238609	1	3	02/03/2022 17:53:54	03/03/2022 10:37:00	Interna-Não programada-Meio ambiente- Descarga Atmosférica	220	2	18219	33,44
607 2	3	2022	14947	3	132	NR120292 57	202238612	1	3	02/03/2022 17:54:31	02/03/2022 19:21:00	Interna-Não programada-Meio ambiente- Descarga Atmosférica	13800	9	13712	12,97
607 2	3	2022	16476	10	453	GN111903 83	202238615	1	3	02/03/2022 15:16:46	02/03/2022 22:41:00	Interna-Não programada-Meio ambiente- Árvore ou Vegetação	220	148	33637	1095, 78
607 2	3	2022	16491	1	342	13100366 06	202238616	1	3	02/03/2022 17:55:41	03/03/2022 10:48:00	Interna-Não programada-Meio ambiente- Vento	220	1	17576	16,87
607 2	3	2022	14979	3	202	10002491 905	202238617	1	3	02/03/2022 17:55:59	03/03/2022 17:52:00	Interna-Não programada-Meio ambiente- Vento	220	1	17385	23,93
607 2	3	2022	14860	2	198	AX124547 00LD	202238619	1	3	02/03/2022 16:40:00	02/03/2022 21:22:39	Interna-Não programada-Meio ambiente- Vento	13800	8	27865	37,69
607 2	3	2022	14860	2	198	AX124547 00LD	202238619	1	3	02/03/2022 16:40:00	02/03/2022 23:55:18	Interna-Não programada-Meio ambiente- Vento	13800	56	27865	406,2 8
607 2	3	2022	14860	2	198	AX124547 00LD	202238619	1	3	02/03/2022 16:40:00	03/03/2022 02:31:58	Interna-Não programada-Meio ambiente- Vento	13800	38	27865	374,9 1
607 2	3	2022	14860	2	198	AX124547 00LD	202238619	1	3	02/03/2022 16:40:00	03/03/2022 08:38:31	Interna-Não programada-Meio ambiente- Vento	13800	44	27865	702,9 1
607 2	3	2022	14860	2	198	AX124547 00LD	202238619	1	3	02/03/2022 16:40:00	04/03/2022 13:00:13	Interna-Não programada-Meio ambiente- Vento	13800	31	27865	1374, 45
607 2	3	2022	14860	2	198	AX124547 00LD	202238619	1	3	03/03/2022 07:41:55	03/03/2022 08:38:31	Interna-Não programada-Meio ambiente- Vento	13800	83	27865	78,30
607 2	3	2022	14860	2	198	AX124547 00LD	202238619	1	3	03/03/2022 08:46:06	03/03/2022 18:50:06	Interna-Não programada-Meio ambiente- Vento	13800	6	27865	60,40
607 2	3	2022	14860	2	198	AX124547 00LD	202238619	1	3	03/03/2022 08:46:06	03/03/2022 21:38:56	Interna-Não programada-Meio ambiente- Vento	13800	6	27865	77,28
607 2	3	2022	14860	2	198	AX124547 00LD	202238619	1	3	03/03/2022 08:46:06	04/03/2022 08:33:23	Interna-Não programada-Meio ambiente- Vento	13800	50	27865	1189, 40
607 2	3	2022	14860	2	198	AX124547 00LD	202238619	1	3	03/03/2022 08:46:06	04/03/2022 12:45:50	Interna-Não programada-Meio ambiente- Vento	13800	64	27865	1791, 72
607 2	3	2022	14860	2	198	AX124547 00LD	202238619	1	3	03/03/2022 21:38:57	04/03/2022 00:10:18	Interna-Não programada-Meio ambiente- Vento	13800	8	27865	20,18
607 2	3	2022	14860	2	198	AX124547 00LD	202238619	1	3	03/03/2022 21:38:57	04/03/2022 08:33:23	Interna-Não programada-Meio ambiente- Vento	13800	2	27865	21,81
607 2	3	2022	14860	2	198	AX124547 00LD	202238619	1	3	03/03/2022 21:38:57	04/03/2022 12:45:50	Interna-Não programada-Meio ambiente- Vento	13800	4	27865	60,46
607 2	3	2022	14968	2	113	ML122715 55	202238621	1	3	02/03/2022 14:28:03	02/03/2022 21:18:00	Interna-Não programada-Meio ambiente- Vento	13800	9	10434	61,49
607 2	3	2022	15729	7	245	63049254 2	202238622	1	3	02/03/2022 17:56:34	02/03/2022 18:47:00	Interna-Não programada-Meio ambiente- Vento	220	1	15290	0,84
607 2	3	2022	14977	1	316	SF103975 85	202238624	1	3	02/03/2022 17:54:23	02/03/2022 20:08:29	Interna-Não programada-Meio ambiente- Vento	13800	105	6314	234,6 7

607 2	3	2022	14977	1	316	SF103975 85	202238624	1	3	02/03/2022 17:54:23	02/03/2022 21:41:20	Interna-Não programada-Meio ambiente- Vento	13800	30	6314	113,4 8
607 2	3	2022	14977	1	316	SF103975 85	202238624	1	3	02/03/2022 17:54:23	04/03/2022 08:57:47	Interna-Não programada-Meio ambiente- Vento	13800	107	6314	4179, 06
607 2	3	2022	14977	1	316	SF103975 85	202238624	1	3	02/03/2022 17:54:23	05/03/2022 01:45:58	Interna-Não programada-Meio ambiente- Vento	13800	140	6314	7820, 36
607 2	3	2022	14977	1	316	SF103975 85	202238624	1	3	03/03/2022 08:22:31	03/03/2022 08:33:44	Interna-Não programada-Meio ambiente- Vento	13800	120	6314	22,43
607 2	3	2022	14977	1	316	SF103975 85	202238624	1	3	04/03/2022 09:44:40	04/03/2022 11:17:34	Interna-Não programada-Meio ambiente- Vento	13800	227	6314	351,4 7
607 2	3	2022	14977	1	316	SF103975 85	202238624	1	3	04/03/2022 15:49:11	04/03/2022 16:15:37	Interna-Não programada-Meio ambiente- Vento	13800	223	6314	98,24
607 2	3	2022	14943	31	197	TI2116429 9	202238637	1	3	02/03/2022 17:59:58	02/03/2022 23:45:00	Interna-Não programada-Meio ambiente- Descarga Atmosférica	220	2	14290	11,50
607 2	3	2022	14925	3	88	10016059 628	202238639	1	3	02/03/2022 18:00:18	02/03/2022 19:40:00	Interna-Não programada-Meio ambiente- Vento	220	1	18642	1,66
607 2	3	2022	16478	1	466	VJ1240279 6	202238640	1	3	02/03/2022 18:00:18	02/03/2022 20:12:00	Interna-Não programada-Meio ambiente- Descarga Atmosférica	13800	3	8729	6,59
607 2	3	2022	14912	2	301	PX123789 52	202238641	1	3	02/03/2022 14:45:46	03/03/2022 16:05:00	Interna-Não programada-Meio ambiente- Descarga Atmosférica	13800	4	6756	101,2 8
607 2	3	2022	14987	2	236	SV212453 67	202238644	1	3	02/03/2022 18:00:43	02/03/2022 23:49:00	Interna-Não programada-Meio ambiente- Descarga Atmosférica	220	1	17539	5,80
607 2	3	2022	15749	31	173	42000006 50	202238645	1	3	02/03/2022 18:00:57	03/03/2022 10:56:00	Interna-Não programada-Meio ambiente- Vento	220	1	14752	16,92
607 2	3	2022	16485	3	576	PU110516 18	202238654	1	3	02/03/2022 17:27:06	02/03/2022 18:45:00	Interna-Não programada-Meio ambiente- Descarga Atmosférica	220	119	5138	154,5 0
607 2	3	2022	16491	1	335	CO110954 09	202238663	1	3	02/03/2022 17:36:34	02/03/2022 19:30:00	Interna-Não programada-Meio ambiente- Descarga Atmosférica	220	94	17576	177,7 1
607 2	3	2022	14862	1	20	AA212956 27	202238677	1	3	02/03/2022 18:04:12	03/03/2022 13:23:00	Interna-Não programada-Meio ambiente- Descarga Atmosférica	220	3	24213	57,94
607 2	3	2022	14939	1	47	10034487 474	202238679	1	3	02/03/2022 18:04:26	03/03/2022 09:21:00	Interna-Não programada-Meio ambiente- Vento	220	1	13765	15,28
607 2	3	2022	14941	31	329	MP110736 58	202238681	1	3	02/03/2022 18:02:07	03/03/2022 16:40:30	Interna-Não programada-Meio ambiente- Vento	220	108	7508	2445, 09
607 2	3	2022	15746	32	563	MH21360 464	202238682	1	3	02/03/2022 18:04:46	02/03/2022 20:50:00	Interna-Não programada-Meio ambiente- Vento	220	1	10306	2,75
607 2	3	2022	14863	5	580	AN122853 54	202238684	1	3	02/03/2022 17:22:42	03/03/2022 08:28:00	Interna-Não programada-Meio ambiente- Vento	13800	29	86347	437,5 6
607 2	3	2022	16491	3	202	SC212434 08	202238687	1	3	02/03/2022 18:05:44	03/03/2022 13:21:00	Interna-Não programada-Meio ambiente- Árvore ou Vegetação	220	1	17576	19,25
607 2	3	2022	14969	8	160	10021122 316	202238688	1	3	02/03/2022 18:05:48	02/03/2022 20:58:00	Interna-Não programada-Meio ambiente- Vento	220	1	40857	2,87
607 2	3	2022	16493	31	3	SV122213 14	202238695	1	3	02/03/2022 18:06:36	03/03/2022 12:05:59	Interna-Não programada-Meio ambiente- Vento	34500	1	16306	17,99
607 2	3	2022	16481	2	574	ZN213450 15	202238711	1	3	02/03/2022 18:09:30	03/03/2022 09:51:00	Interna-Não programada-Meio ambiente- Descarga Atmosférica	220	1	5682	15,69
607 2	3	2022	15732	1	390	SW113795 28	202238715	1	3	02/03/2022 14:31:48	03/03/2022 00:58:00	Interna-Não programada-Meio ambiente- Vento	220	5	15649	52,18
607 2	3	2022	15748	1	188	OZ320523 42	202238716	1	3	02/03/2022 17:41:59	02/03/2022 19:16:10	Interna-Não programada-Meio ambiente- Vento	13800	6	11701	9,42
607 2	3	2022	14860	2	198	AX110619 88	202238720	1	3	02/03/2022 17:46:01	03/03/2022 01:29:42	Interna-Não programada-Meio ambiente- Vento	220	167	27865	1290, 59
607 2	3	2022	14894	2	204	PV211913 02	202238722	1	3	02/03/2022 18:13:14	03/03/2022 15:33:00	Interna-Não programada-Meio ambiente- Descarga Atmosférica	220	1	18219	21,33
607 2	3	2022	15731	1	36	GN212556 69	202238723	1	3	02/03/2022 18:13:29	02/03/2022 22:36:00	Interna-Não programada-Meio ambiente- Descarga Atmosférica	220	1	4563	4,38

607 2	3	2022	15730	33	245	RV123058 54	202238724	1	3	02/03/2022 18:07:19	02/03/2022 22:32:00	Interna-Não programada-Meio ambiente- Vento	34500	4	1287	17,65
607 2	3	2022	14985	3	180	UR120829 89	202238726	1	3	02/03/2022 16:29:05	02/03/2022 20:25:00	Interna-Não programada-Meio ambiente- Vento	13800	6	24085	23,59
607 2	3	2022	15741	17	420	17173899	202238727	1	3	02/03/2022 18:14:44	03/03/2022 13:15:00	Interna-Não programada-Meio ambiente- Vento	220	1	85147	19,00
607 2	3	2022	14968	2	113	ML211362 89	202238730	1	3	02/03/2022 18:14:55	02/03/2022 22:13:00	Interna-Não programada-Meio ambiente- Vento	220	1	10434	3,97
607 2	3	2022	14930	1	374	10000446 767	202238735	1	3	02/03/2022 18:16:14	03/03/2022 02:18:00	Interna-Não programada-Meio ambiente- Vento	220	1	54284	8,03
607 2	3	2022	14937	8	237	-	202238736	1	3	02/03/2022 18:13:53	02/03/2022 21:00:00	Interna-Não programada-Meio ambiente- Vento	13800	2446	33528	6772, 02
607 2	3	2022	14937	8	237	-	202238736	1	3	02/03/2022 18:13:53	03/03/2022 02:50:38	Interna-Não programada-Meio ambiente- Vento	13800	140	33528	1205, 75
607 2	3	2022	14937	8	237	-	202238736	1	3	02/03/2022 20:23:44	03/03/2022 02:50:38	Interna-Não programada-Meio ambiente- Vento	13800	350	33528	2256, 92
607 2	3	2022	14937	8	237	-	202238736	1	3	02/03/2022 23:37:39	03/03/2022 02:52:14	Interna-Não programada-Meio ambiente- Vento	13800	1513	33528	4906, 74
607 2	3	2022	14980	2	171	10014597 703	202238737	1	3	02/03/2022 18:16:31	02/03/2022 20:33:00	Interna-Não programada-Meio ambiente- Vento	220	1	13590	2,27
607 2	3	2022	14894	1	324	AX120001 54	202238738	1	3	02/03/2022 17:22:52	03/03/2022 11:06:00	Interna-Não programada-Meio ambiente- Descarga Atmosférica	13800	26	18219	460,6 9
607 2	3	2022	14939	2	469	CR211635 04	202238739	1	3	02/03/2022 18:16:42	03/03/2022 11:36:00	Interna-Não programada-Meio ambiente- Descarga Atmosférica	220	1	13765	17,32
607 2	3	2022	14956	35	261	MY213244 99	202238748	1	3	02/03/2022 18:17:55	02/03/2022 20:49:00	Interna-Não programada-Meio ambiente- Descarga Atmosférica	220	1	32773	2,52
607 2	3	2022	15749	35	173	CX211815 37	202238752	1	3	02/03/2022 18:18:47	03/03/2022 11:05:00	Interna-Não programada-Meio ambiente- Descarga Atmosférica	220	1	14752	16,77
607 2	3	2022	14892	2	37	VJ2111411 7	202238755	1	3	02/03/2022 18:18:56	03/03/2022 02:46:00	Interna-Não programada-Meio ambiente- Descarga Atmosférica	220	1	3934	8,45
607 2	3	2022	15749	32	173	CX121901 30	202238759	1	3	02/03/2022 18:19:20	03/03/2022 11:06:00	Interna-Não programada-Meio ambiente- Vento	34500	8	14752	134,2 2
607 2	3	2022	14965	3	57	AP111412 65	202238761	1	3	02/03/2022 18:06:22	03/03/2022 04:30:00	Interna-Não programada-Meio ambiente- Árvore ou Vegetação	220	206	51764	2141, 14
607 2	3	2022	14951	1	7	PB213968 38	202238780	1	3	02/03/2022 18:23:06	03/03/2022 09:23:00	Interna-Não programada-Meio ambiente- Descarga Atmosférica	220	1	15103	15,00
607 2	3	2022	14943	1	197	IH1125567 7	202238781	1	3	02/03/2022 17:32:10	02/03/2022 23:20:00	Interna-Não programada-Meio ambiente- Vento	220	80	14290	463,7 8
607 2	3	2022	16493	1	388	TJ1222127 5	202238787	1	3	02/03/2022 18:01:53	02/03/2022 19:45:59	Interna-Não programada-Meio ambiente- Vento	13800	179	16306	310,5 6
607 2	3	2022	14957	2	145	PG120509 87	202238796	1	3	02/03/2022 18:25:51	03/03/2022 17:11:00	Interna-Não programada-Meio ambiente- Descarga Atmosférica	13800	5	4538	113,7 6
607 2	3	2022	14860	3	198	AX122976 88	202238800	1	3	02/03/2022 18:23:26	03/03/2022 18:02:00	Interna-Não programada-Meio ambiente- Vento	13800	7	27865	165,5 0
607 2	3	2022	15748	1	354	45000433 8	202238806	1	3	02/03/2022 18:27:07	02/03/2022 21:37:00	Interna-Não programada-Meio ambiente- Vento	220	1	11701	3,16
607 2	3	2022	14865	2	9	94124	202238811	1	3	02/03/2022 18:17:43	02/03/2022 18:20:57	Interna-Não programada-Meio ambiente- Vento	13800	389	17707	20,96
607 2	3	2022	14865	1	9	94124	202238811	1	3	02/03/2022 18:17:43	02/03/2022 19:22:08	Interna-Não programada-Meio ambiente- Vento	13800	6268	17707	6729, 39
607 2	3	2022	14865	2	9	94124	202238811	1	3	02/03/2022 18:17:43	02/03/2022 19:59:36	Interna-Não programada-Meio ambiente- Vento	13800	128	17707	217,3 5
607 2	3	2022	14865	2	9	94124	202238811	1	3	02/03/2022 18:17:43	02/03/2022 20:12:03	Interna-Não programada-Meio ambiente- Vento	13800	452	17707	861,3 1
607 2	3	2022	14865	2	9	94124	202238811	1	3	02/03/2022 18:17:43	02/03/2022 20:14:33	Interna-Não programada-Meio ambiente- Vento	13800	481	17707	936,6 1



607 2	3	2022	14865	2	9	94124	202238811	1	3	02/03/2022 18:17:43	02/03/2022 20:17:55	Interna-Não programada-Meio ambiente- Vento	13800	511	17707	1023, 70
607 2	3	2022	14865	1	9	94124	202238811	1	3	02/03/2022 18:17:43	03/03/2022 01:14:00	Interna-Não programada-Meio ambiente- Vento	13800	1	17707	6,94
607 2	3	2022	14865	1	9	94124	202238811	1	3	02/03/2022 20:27:32	02/03/2022 23:09:12	Interna-Não programada-Meio ambiente- Vento	13800	6267	17707	16886 ,08
607 2	3	2022	14865	2	9	94124	202238811	1	3	02/03/2022 20:27:32	03/03/2022 00:00:52	Interna-Não programada-Meio ambiente- Vento	13800	580	17707	2062, 22
607 2	3	2022	14865	2	9	94124	202238811	1	3	02/03/2022 20:27:32	03/03/2022 00:07:25	Interna-Não programada-Meio ambiente- Vento	13800	511	17707	1872, 67
607 2	3	2022	14865	2	9	94124	202238811	1	3	02/03/2022 20:27:32	03/03/2022 00:07:46	Interna-Não programada-Meio ambiente- Vento	13800	481	17707	1765, 54
607 2	3	2022	14865	1	9	94124	202238811	1	3	02/03/2022 20:27:32	03/03/2022 07:56:00	Interna-Não programada-Meio ambiente- Vento	13800	1	17707	11,47
607 2	3	2022	14916	1	76	MA21218 676	202238814	1	3	02/03/2022 18:28:42	02/03/2022 18:46:00	Interna-Não programada-Meio ambiente- Descarga Atmosférica	220	1	19178	0,29
607 2	3	2022	14876	2	23	12500760 09	202238818	1	3	02/03/2022 18:29:36	03/03/2022 13:10:00	Interna-Não programada-Meio ambiente- Vento	220	1	10258	18,67
607 2	3	2022	14943	1	197	IH1120247 6	202238820	1	3	02/03/2022 18:00:43	03/03/2022 00:51:00	Interna-Não programada-Meio ambiente- Árvore ou Vegetação	220	14	14290	95,73
607 2	3	2022	14880	1	267	IT1202505 1	202238822	1	3	02/03/2022 18:29:48	03/03/2022 14:03:00	Interna-Não programada-Meio ambiente- Descarga Atmosférica	13800	5	5028	97,77
607 2	3	2022	14962	2	311	CQ111081 21	202238823	1	3	02/03/2022 17:30:04	03/03/2022 00:38:29	Interna-Não programada-Meio ambiente- Vento	220	101	15140	721,1 7
607 2	3	2022	14980	1	171	SM111824 86	202238825	1	3	02/03/2022 18:30:20	03/03/2022 23:13:00	Interna-Não programada-Meio ambiente- Descarga Atmosférica	220	23	13590	660,3 6
607 2	3	2022	14987	30	201	SV123261 76	202238830	1	3	02/03/2022 18:31:12	02/03/2022 20:03:00	Interna-Não programada-Meio ambiente- Vento	34500	8	17539	12,24
607 2	3	2022	16493	1	310	GL123894 74	202238831	1	3	02/03/2022 18:01:53	02/03/2022 20:51:00	Interna-Não programada-Meio ambiente- Descarga Atmosférica	13800	2	16306	5,64
607 2	3	2022	16493	1	310	GL123894 74	202238831	1	3	02/03/2022 18:01:53	05/03/2022 20:47:45	Interna-Não programada-Meio ambiente- Descarga Atmosférica	13800	37	16306	2766, 28
607 2	3	2022	14930	1	259	FA212775 65	202238840	1	3	02/03/2022 18:33:30	03/03/2022 10:50:00	Interna-Não programada-Meio ambiente- Vento	220	4	54284	65,10
607 2	3	2022	16487	4	63	GN123905 34	202238841	1	3	02/03/2022 18:26:55	02/03/2022 23:43:00	Interna-Não programada-Meio ambiente- Vento	13800	299	42371	1575, 15
607 2	3	2022	14863	6	5	AN213721 91	202238848	1	3	02/03/2022 18:34:29	03/03/2022 14:24:00	Interna-Não programada-Meio ambiente- Vento	220	3	86347	59,48
607 2	3	2022	14930	1	259	FA122336 12	202238852	1	3	02/03/2022 17:56:00	02/03/2022 22:11:01	Interna-Não programada-Meio ambiente- Descarga Atmosférica	13800	58	54284	246,5 2
607 2	3	2022	14873	2	18	NQ121710 84	202238856	1	3	02/03/2022 18:35:30	03/03/2022 00:00:00	Interna-Não programada-Meio ambiente- Descarga Atmosférica	13800	46	6352	248,7 8
607 2	3	2022	14943	1	197	IH1120249 9	202238860	1	3	02/03/2022 17:31:17	03/03/2022 06:33:00	Interna-Não programada-Meio ambiente- Vento	220	13	14290	169,3 7
607 2	3	2022	14957	1	145	PG120731 97	202238865	1	3	04/03/2022 16:29:19	04/03/2022 18:09:53	Interna-Não programada-Meio ambiente- Vento	13800	2	4538	3,35
607 2	3	2022	14943	2	197	IH1105897 2	202238867	1	3	02/03/2022 15:13:27	02/03/2022 21:49:00	Interna-Não programada-Meio ambiente- Vento	220	103	14290	679,0 3
607 2	3	2022	14936	5	237	GP210779 09	202238870	1	3	02/03/2022 18:37:18	03/03/2022 10:23:00	Interna-Não programada-Meio ambiente- Vento	220	1	40820	15,76
607 2	3	2022	14987	2	540	SV120845 50	202238872	1	3	02/03/2022 18:32:49	02/03/2022 22:31:00	Interna-Não programada-Meio ambiente- Descarga Atmosférica	13800	50	17539	198,4 9
607 2	3	2022	16487	4	63	GN120008 62	202238880	1	3	02/03/2022 18:39:37	02/03/2022 20:53:00	Interna-Não programada-Meio ambiente- Descarga Atmosférica	13800	4	42371	8,89
607 2	3	2022	14873	2	18	BA213512 31	202238881	1	3	02/03/2022 18:39:39	03/03/2022 10:31:34	Interna-Não programada-Meio ambiente- Descarga Atmosférica	220	2	6352	31,73

607 2	3	2022	14916	33	76	MA12273 610	202238883	1	3	02/03/2022 18:39:57	03/03/2022 09:34:00	Interna-Não programada-Meio ambiente- Descarga Atmosférica	34500	3	19178	44,70
607 2	3	2022	14944	1	426	4260414	202238890	1	3	02/03/2022 18:36:03	02/03/2022 18:41:41	Interna-Não programada-Meio ambiente- Vento	13800	325	24204	30,51
607 2	3	2022	14944	2	426	4260414	202238890	1	3	02/03/2022 18:36:03	02/03/2022 18:46:32	Interna-Não programada-Meio ambiente- Vento	13800	173	24204	30,23
607 2	3	2022	14944	1	426	4260414	202238890	1	3	02/03/2022 18:36:03	02/03/2022 18:46:32	Interna-Não programada-Meio ambiente- Vento	13800	1	24204	0,17
607 2	3	2022	15732	2	426	4260414	202238890	1	3	02/03/2022 18:36:03	02/03/2022 18:46:32	Interna-Não programada-Meio ambiente- Vento	13800	1	15649	0,17
607 2	3	2022	15748	33	584	IP1240332 8	202238894	1	3	02/03/2022 18:40:09	03/03/2022 00:50:00	Interna-Não programada-Meio ambiente- Vento	34500	8	11701	49,31
607 2	3	2022	14970	4	160	RV112133 56	202238895	1	3	02/03/2022 18:35:00	02/03/2022 23:31:01	Interna-Não programada-Meio ambiente- Vento	220	7	30477	34,54
607 2	3	2022	15727	1	322	BV122103 50	202238897	1	3	02/03/2022 16:51:53	03/03/2022 10:52:00	Interna-Não programada-Meio ambiente- Descarga Atmosférica	13800	12	12905	216,0 2
607 2	3	2022	14961	1	190	PI1114624 4	202238902	1	3	02/03/2022 17:40:52	02/03/2022 20:09:39	Interna-Não programada-Meio ambiente- Vento	220	318	40737	788,5 5
607 2	3	2022	14987	2	540	LZ1239259 5	202238904	1	3	02/03/2022 18:43:33	03/03/2022 00:43:00	Interna-Não programada-Meio ambiente- Descarga Atmosférica	13800	11	17539	65,90
607 2	3	2022	15749	32	173	-	202238908	1	3	02/03/2022 18:44:38	03/03/2022 15:35:00	Interna-Não programada-Meio ambiente- Vento	34500	5	14752	104,2 0
607 2	3	2022	14963	2	414	PO120220 73	202238916	1	3	02/03/2022 15:17:06	03/03/2022 07:57:00	Interna-Não programada-Meio ambiente- Descarga Atmosférica	13800	64	27411	1066, 56
607 2	3	2022	14978	32	216	JL2130975 1	202238936	1	3	02/03/2022 18:50:15	03/03/2022 14:03:00	Interna-Não programada-Meio ambiente- Vento	220	1	8771	19,21
607 2	3	2022	14889	30	34	CT121309 76	202238937	1	3	02/03/2022 18:46:45	03/03/2022 00:25:00	Interna-Não programada-Meio ambiente- Descarga Atmosférica	34500	12	20783	67,65
607 2	3	2022	14863	10	5	AN112729 84	202238938	1	3	02/03/2022 18:09:29	02/03/2022 21:10:00	Interna-Não programada-Meio ambiente- Vento	220	90	86347	270,7 8
607 2	3	2022	14863	3	580	AN110269 94	202238946	1	3	02/03/2022 18:09:23	02/03/2022 20:35:34	Interna-Não programada-Meio ambiente- Vento	220	33	86347	80,40
607 2	3	2022	14860	3	198	AX123848 52	202238952	1	3	02/03/2022 17:35:25	02/03/2022 23:29:00	Interna-Não programada-Meio ambiente- Descarga Atmosférica	13800	5	27865	29,47
607 2	3	2022	14957	1	145	1450214	202238953	1	3	02/03/2022 18:43:19	02/03/2022 18:47:26	Interna-Não programada-Meio ambiente- Vento	13800	2890	4538	198,2 9
607 2	3	2022	14977	1	539	48100002 92	202238954	1	3	02/03/2022 18:51:57	03/03/2022 18:50:16	Interna-Não programada-Meio ambiente- Vento	220	1	6314	23,97
607 2	3	2022	14942	7	233	GN110580 67	202238962	1	3	02/03/2022 18:49:42	02/03/2022 20:28:00	Interna-Não programada-Meio ambiente- Vento	220	215	53756	352,2 4
607 2	3	2022	14942	7	233	GN110580 67	202238962	1	3	02/03/2022 18:49:42	03/03/2022 09:15:00	Interna-Não programada-Meio ambiente- Vento	220	1	53756	14,42
607 2	3	2022	15734	1	394	KR211848 42	202238963	1	3	02/03/2022 18:52:37	03/03/2022 11:54:00	Interna-Não programada-Meio ambiente- Descarga Atmosférica	220	1	2543	17,02
607 2	3	2022	15731	1	36	SW112916 98	202238972	1	3	02/03/2022 17:48:24	03/03/2022 17:31:00	Interna-Não programada-Meio ambiente- Vento	220	63	4563	1493, 73
607 2	3	2022	14906	2	56	55002161 9	202238974	1	3	02/03/2022 18:53:21	03/03/2022 08:21:00	Interna-Não programada-Meio ambiente- Vento	220	1	31618	13,46
607 2	3	2022	14860	1	365	AX123119 15	202238978	1	3	02/03/2022 16:57:54	02/03/2022 21:49:00	Interna-Não programada-Meio ambiente- Descarga Atmosférica	13800	115	27865	557,9 4
607 2	3	2022	14881	2	30	CP111843 60	202238980	1	3	02/03/2022 18:19:13	02/03/2022 22:34:00	Interna-Não programada-Meio ambiente- Vento	220	57	11868	242,0 4
607 2	3	2022	14923	1	121	ME120144 49	202238988	1	3	02/03/2022 18:54:42	03/03/2022 14:43:00	Interna-Não programada-Meio ambiente- Descarga Atmosférica	13800	4	33033	79,22
607 2	3	2022	16493	2	338	LB120482 95LD	202238989	1	3	02/03/2022 18:35:46	03/03/2022 09:22:00	Interna-Não programada-Meio ambiente- Vento	13800	127	16306	1875, 86

607 2	3	2022	14923	1	85	IR1201400 1	202238990	1	3	02/03/2022 18:50:26	02/03/2022 23:58:48	Interna-Não programada-Meio ambiente- Descarga Atmosférica	13800	10	33033	51,39
607 2	3	2022	14938	2	48	FN120739 54	202238991	1	3	02/03/2022 18:55:12	04/03/2022 09:20:06	Interna-Não programada-Meio ambiente- Vento	13800	3	13741	115,2 5
607 2	3	2022	14859	9	588	22101939 84	202238995	1	3	02/03/2022 18:55:48	02/03/2022 21:09:00	Interna-Não programada-Meio ambiente- Vento	220	1	27366	2,22
607 2	3	2022	14974	1	142	RV120288 86LD	202238998	1	3	02/03/2022 18:56:08	02/03/2022 22:01:00	Interna-Não programada-Meio ambiente- Vento	13800	15	2039	46,22
607 2	3	2022	14860	3	198	48000263 0	202239002	1	3	02/03/2022 18:56:22	03/03/2022 15:50:00	Interna-Não programada-Meio ambiente- Vento	220	1	27865	20,89
607 2	3	2022	14880	1	267	CD120001 19	202239007	1	3	02/03/2022 18:56:43	04/03/2022 02:23:27	Interna-Não programada-Meio ambiente- Vento	13800	1	5028	31,45
607 2	3	2022	14879	36	27	CA121916 22	202239013	1	3	02/03/2022 18:57:44	03/03/2022 00:28:00	Interna-Não programada-Meio ambiente- Descarga Atmosférica	34500	6	29024	33,03
607 2	3	2022	14943	3	197	IH1123045 1	202239015	1	3	02/03/2022 18:57:56	03/03/2022 09:38:00	Interna-Não programada-Meio ambiente- Descarga Atmosférica	220	1	14290	14,67
607 2	3	2022	14860	3	198	AX124544 37	202239023	1	3	02/03/2022 18:58:28	03/03/2022 14:56:33	Interna-Não programada-Meio ambiente- Vento	13800	1	27865	19,97
607 2	3	2022	14860	3	198	AX124544 37	202239023	1	3	02/03/2022 18:58:28	04/03/2022 16:54:32	Interna-Não programada-Meio ambiente- Vento	13800	7	27865	321,5 4
607 2	3	2022	14944	1	341	15006598 0	202239025	1	3	02/03/2022 18:58:36	03/03/2022 15:00:42	Interna-Não programada-Meio ambiente- Vento	220	1	24204	20,03
607 2	3	2022	14942	7	233	GN113787 85	202239030	1	3	02/03/2022 18:52:53	02/03/2022 22:40:00	Interna-Não programada-Meio ambiente- Vento	220	43	53756	162,7 7
607 2	3	2022	15731	1	36	AP210926 07	202239033	1	3	02/03/2022 18:59:40	03/03/2022 17:27:00	Interna-Não programada-Meio ambiente- Vento	220	1	4563	22,46
607 2	3	2022	14939	2	112	AJ2108435 5	202239036	1	3	02/03/2022 19:00:01	03/03/2022 13:59:00	Interna-Não programada-Meio ambiente- Descarga Atmosférica	220	2	13765	37,97
607 2	3	2022	14959	1	556	19300224 30	202239047	1	3	02/03/2022 19:01:17	03/03/2022 00:15:00	Interna-Não programada-Meio ambiente- Vento	220	1	5681	5,23
607 2	3	2022	14987	33	236	SV121515 24	202239049	1	3	02/03/2022 18:11:54	02/03/2022 22:20:00	Interna-Não programada-Meio ambiente- Vento	34500	9	17539	37,22
607 2	3	2022	15734	35	347	IP1224790 7	202239050	1	3	02/03/2022 18:54:36	02/03/2022 21:49:00	Interna-Não programada-Meio ambiente- Descarga Atmosférica	34500	26	2543	75,57
607 2	3	2022	14943	3	197	IH2131703 5	202239058	1	3	02/03/2022 19:02:25	03/03/2022 08:34:00	Interna-Não programada-Meio ambiente- Descarga Atmosférica	220	1	14290	13,53
607 2	3	2022	14916	31	209	GH122426 69	202239062	1	3	02/03/2022 19:02:51	03/03/2022 00:42:00	Interna-Não programada-Meio ambiente- Descarga Atmosférica	34500	6	19178	33,91
607 2	3	2022	14963	3	152	10012542 715	202239063	1	3	02/03/2022 19:02:53	03/03/2022 11:44:00	Interna-Não programada-Meio ambiente- Vento	220	1	27411	16,69
607 2	3	2022	14942	5	233	GN121666 32	202239067	1	3	02/03/2022 18:45:14	02/03/2022 21:06:00	Interna-Não programada-Meio ambiente- Descarga Atmosférica	13800	268	53756	628,7 6
607 2	3	2022	14871	7	60	13752390	202239079	1	3	02/03/2022 19:04:19	02/03/2022 23:56:00	Interna-Não programada-Meio ambiente- Vento	220	1	35463	4,86
607 2	3	2022	14864	3	344	11965320	202239084	1	3	02/03/2022 19:04:55	03/03/2022 11:27:00	Interna-Não programada-Meio ambiente- Vento	220	1	31272	16,37
607 2	3	2022	14877	1	387	ME210402 30	202239086	1	3	02/03/2022 19:04:58	03/03/2022 15:53:21	Interna-Não programada-Meio ambiente- Vento	220	1	7436	20,81
607 2	3	2022	15747	1	148	PR213005 80	202239087	1	3	02/03/2022 19:04:59	03/03/2022 02:11:00	Interna-Não programada-Meio ambiente- Vento	220	1	14883	7,10
607 2	3	2022	14961	3	190	PI1142312 4	202239088	1	3	02/03/2022 17:14:35	03/03/2022 11:12:42	Interna-Não programada-Meio ambiente- Vento	220	28	40737	503,1 2
607 2	3	2022	16485	31	576	PU213162 48	202239094	1	3	02/03/2022 19:05:30	03/03/2022 12:11:00	Interna-Não programada-Meio ambiente- Descarga Atmosférica	220	1	5138	17,09
607 2	3	2022	14963	31	152	PO122419 96	202239120	1	3	02/03/2022 19:07:58	03/03/2022 10:30:17	Interna-Não programada-Meio ambiente- Vento	34500	81	27411	1245, 13



607 2	3	2022	14885	8	61	14751379	202239127	1	3	02/03/2022 19:08:40	03/03/2022 02:48:00	Interna-Não programada-Meio ambiente- Vento	220	1	35014	7,66
607 2	3	2022	14984	32	176	GC104006 45	202239130	1	3	02/03/2022 19:06:47	02/03/2022 22:40:20	Interna-Não programada-Meio ambiente- Árvore ou Vegetação	34500	1	43149	3,56
607 2	3	2022	14984	32	176	GC104006 45	202239130	1	3	02/03/2022 19:06:47	02/03/2022 23:58:36	Interna-Não programada-Meio ambiente- Árvore ou Vegetação	34500	8	43149	38,91
607 2	3	2022	14942	7	233	GN112209 52	202239138	1	3	02/03/2022 19:02:32	02/03/2022 21:40:00	Interna-Não programada-Meio ambiente- Descarga Atmosférica	220	193	53756	506,5 2
607 2	3	2022	14877	32	270	JR1237883 4	202239140	1	3	02/03/2022 18:28:09	03/03/2022 15:07:00	Interna-Não programada-Meio ambiente- Descarga Atmosférica	34500	4	7436	82,59
607 2	3	2022	14988	1	313	PK212931 47	202239141	1	3	02/03/2022 19:10:16	06/03/2022 19:20:00	Interna-Não programada-Meio ambiente- Vento	220	2	4300	192,3 2
607 2	3	2022	14930	35	374	FA104506 34	202239142	1	3	02/03/2022 19:02:08	02/03/2022 19:12:43	Interna-Não programada-Meio ambiente- Vento	34500	731	54284	128,9 4
607 2	3	2022	14930	1	282	FA320053 70	202239144	1	3	02/03/2022 18:52:14	02/03/2022 23:15:00	Interna-Não programada-Meio ambiente- Descarga Atmosférica	13800	40	54284	175,1 8
607 2	3	2022	14957	1	145	PG122381 28	202239146	1	3	02/03/2022 19:10:06	03/03/2022 15:01:00	Interna-Não programada-Meio ambiente- Descarga Atmosférica	13800	11	4538	218,3 3
607 2	3	2022	14936	3	237	20434765	202239147	1	3	02/03/2022 19:11:02	03/03/2022 08:58:27	Interna-Não programada-Meio ambiente- Vento	220	1	40820	13,79
607 2	3	2022	14977	1	539	PV310981 11	202239162	1	3	02/03/2022 19:13:08	03/03/2022 20:46:00	Interna-Não programada-Meio ambiente- Descarga Atmosférica	220	1	6314	25,55
607 2	3	2022	14930	35	374	FA110713 26	202239164	1	3	02/03/2022 19:13:44	02/03/2022 20:09:00	Interna-Não programada-Meio ambiente- Vento	220	82	54284	75,53
607 2	3	2022	14965	1	57	GN110029 18	202239165	1	3	02/03/2022 19:13:51	03/03/2022 14:38:00	Interna-Não programada-Meio ambiente- Árvore ou Vegetação	220	3	51764	58,21
607 2	3	2022	14933	1	102	10017369 027	202239170	1	3	02/03/2022 19:15:24	03/03/2022 09:30:00	Interna-Não programada-Meio ambiente- Vento	220	1	19128	14,24
607 2	3	2022	14963	2	152	PO112651 70	202239172	1	3	02/03/2022 19:01:16	03/03/2022 00:36:00	Interna-Não programada-Meio ambiente- Descarga Atmosférica	220	157	27411	875,8 9
607 2	3	2022	14957	2	145	PG113350 28	202239176	1	3	02/03/2022 18:59:34	03/03/2022 00:38:00	Interna-Não programada-Meio ambiente- Árvore ou Vegetação	220	32	4538	180,5 0
607 2	3	2022	14873	2	561	GE120064 74	202239190	1	3	02/03/2022 18:36:03	02/03/2022 22:14:00	Interna-Não programada-Meio ambiente- Descarga Atmosférica	13800	11	6352	39,96
607 2	3	2022	14875	1	24	BM121933 86	202239193	1	3	02/03/2022 13:35:59	03/03/2022 15:33:10	Interna-Não programada-Meio ambiente- Vento	13800	16	5388	415,2 5
607 2	3	2022	14858	8	373	10034395 022	202239196	1	3	02/03/2022 19:19:43	02/03/2022 22:49:00	Interna-Não programada-Meio ambiente- Vento	220	1	67247	3,49
607 2	3	2022	14947	4	132	16006366 8	202239203	1	3	02/03/2022 19:21:33	02/03/2022 23:05:00	Interna-Não programada-Meio ambiente- Vento	220	1	13712	3,72
607 2	3	2022	14943	1	197	IH1120857 0	202239204	1	3	02/03/2022 18:02:43	02/03/2022 22:31:00	Interna-Não programada-Meio ambiente- Árvore ou Vegetação	220	110	14290	491,8 5
607 2	3	2022	14984	2	176	40156606	202239227	1	3	02/03/2022 19:26:07	03/03/2022 09:38:00	Interna-Não programada-Meio ambiente- Vento	220	1	43149	14,20
607 2	3	2022	15738	2	62	TR120901 39	202239229	1	3	02/03/2022 19:26:28	03/03/2022 00:18:33	Interna-Não programada-Meio ambiente- Vento	13800	88	39226	428,3 9
607 2	3	2022	15738	2	62	TR120901 39	202239229	1	3	02/03/2022 19:26:28	03/03/2022 00:28:01	Interna-Não programada-Meio ambiente- Vento	13800	270	39226	1356, 97
607 2	3	2022	14946	2	357	10005413 662	202239231	1	3	02/03/2022 19:26:54	02/03/2022 21:39:00	Interna-Não programada-Meio ambiente- Vento	220	1	10820	2,20
607 2	3	2022	14929	1	463	MS122398 17	202239235	1	3	02/03/2022 15:02:41	02/03/2022 22:54:00	Interna-Não programada-Meio ambiente- Descarga Atmosférica	13800	5	19077	39,28
607 2	3	2022	14925	3	88	IB1133637 6	202239239	1	3	02/03/2022 19:28:13	02/03/2022 20:27:00	Interna-Não programada-Meio ambiente- Descarga Atmosférica	220	85	18642	83,28
607 2	3	2022	14943	1	197	IH1205253 3	202239245	1	3	02/03/2022 19:04:42	02/03/2022 22:08:00	Interna-Não programada-Meio ambiente- Descarga Atmosférica	13800	66	14290	201,6 3

607 2	3	2022	15740	4	420	AP112514 90	202239249	1	3	02/03/2022 18:56:41	02/03/2022 20:41:00	Interna-Não programada-Meio ambiente- Vento	220	183	51063	318,1 7
607 2	3	2022	14957	1	145	PG122169 19	202239255	1	3	02/03/2022 19:15:22	04/03/2022 12:56:26	Interna-Não programada-Meio ambiente- Vento	13800	10	4538	416,8 4
607 2	3	2022	15738	1	62	GN110750 25	202239257	1	3	02/03/2022 19:25:46	02/03/2022 21:11:00	Interna-Não programada-Meio ambiente- Vento	220	33	39226	57,88
607 2	3	2022	14875	1	24	BM112280 17	202239258	1	3	02/03/2022 19:30:57	03/03/2022 15:40:44	Interna-Não programada-Meio ambiente- Descarga Atmosférica	220	1	5388	20,16
607 2	3	2022	14953	31	330	3300414	202239264	1	3	02/03/2022 19:27:17	02/03/2022 19:30:24	Interna-Não programada-Meio ambiente- Vento	34500	25	20567	1,30
607 2	3	2022	14953	1	138	3300414	202239264	1	3	02/03/2022 19:27:17	02/03/2022 19:38:55	Interna-Não programada-Meio ambiente- Vento	34500	2093	20567	405,8 1
607 2	3	2022	14953	3	330	3300414	202239264	1	3	02/03/2022 19:27:17	02/03/2022 19:38:55	Interna-Não programada-Meio ambiente- Vento	34500	325	20567	63,01
607 2	3	2022	14953	31	330	3300414	202239264	1	3	02/03/2022 19:27:17	02/03/2022 19:40:03	Interna-Não programada-Meio ambiente- Vento	34500	9	20567	1,91
607 2	3	2022	14953	1	138	3300414	202239264	1	3	02/03/2022 19:27:17	02/03/2022 19:41:00	Interna-Não programada-Meio ambiente- Vento	34500	1494	20567	341,5 5
607 2	3	2022	14953	2	138	3300414	202239264	1	3	02/03/2022 19:27:17	02/03/2022 19:41:00	Interna-Não programada-Meio ambiente- Vento	34500	371	20567	84,81
607 2	3	2022	14953	4	138	3300414	202239264	1	3	02/03/2022 19:27:17	02/03/2022 19:41:00	Interna-Não programada-Meio ambiente- Vento	34500	295	20567	67,44
607 2	3	2022	14953	4	330	3300414	202239264	1	3	02/03/2022 19:27:17	02/03/2022 19:41:00	Interna-Não programada-Meio ambiente- Vento	34500	161	20567	36,81
607 2	3	2022	14953	3	138	3300414	202239264	1	3	02/03/2022 19:27:17	02/03/2022 19:41:00	Interna-Não programada-Meio ambiente- Vento	34500	110	20567	25,15
607 2	3	2022	14953	1	138	3300414	202239264	1	3	02/03/2022 19:27:17	02/03/2022 19:43:00	Interna-Não programada-Meio ambiente- Vento	34500	1046	20567	273,9 9
607 2	3	2022	14860	31	319	AX213911 72	202239270	1	3	02/03/2022 19:32:14	03/03/2022 13:08:00	Interna-Não programada-Meio ambiente- Descarga Atmosférica	220	6	27865	105,5 8
607 2	3	2022	15746	1	563	NA211587 01	202239275	1	3	02/03/2022 19:32:40	03/03/2022 00:21:00	Interna-Não programada-Meio ambiente- Vento	220	1	10306	4,81
607 2	3	2022	14898	1	125	27100490 00	202239276	1	3	02/03/2022 19:32:46	03/03/2022 01:00:00	Interna-Não programada-Meio ambiente- Vento	220	1	12605	5,45
607 2	3	2022	14943	2	197	IH1234652 6	202239281	1	3	02/03/2022 19:33:20	03/03/2022 08:37:00	Interna-Não programada-Meio ambiente- Vento	13800	65	14290	848,9 7
607 2	3	2022	14925	4	88	IB2131047 3	202239283	1	3	02/03/2022 19:33:32	02/03/2022 22:22:00	Interna-Não programada-Meio ambiente- Descarga Atmosférica	220	1	18642	2,81
607 2	3	2022	14963	33	152	MX122034 23	202239290	1	3	02/03/2022 19:34:11	02/03/2022 23:11:00	Interna-Não programada-Meio ambiente- Vento	34500	17	27411	61,43
607 2	3	2022	14953	4	330	59005627 0	202239291	1	3	02/03/2022 19:34:21	03/03/2022 10:07:00	Interna-Não programada-Meio ambiente- Vento	220	1	20567	14,54
607 2	3	2022	14981	6	498	SW123431 33LD	202239295	1	3	02/03/2022 19:34:29	03/03/2022 06:53:00	Interna-Não programada-Meio ambiente- Vento	13800	760	54784	8594, 54
607 2	3	2022	14981	6	498	SW123431 33LD	202239295	1	3	02/03/2022 23:47:24	02/03/2022 23:54:52	Interna-Não programada-Meio ambiente- Vento	13800	1245	54784	154,9 3
607 2	3	2022	14981	6	498	SW123431 33LD	202239295	1	3	02/03/2022 23:47:24	03/03/2022 06:53:00	Interna-Não programada-Meio ambiente- Vento	13800	212	54784	1503, 79
607 2	3	2022	14981	6	498	SW123431 33LD	202239295	1	3	02/03/2022 23:47:24	03/03/2022 06:53:01	Interna-Não programada-Meio ambiente- Vento	13800	76	54784	539,1 1
607 2	3	2022	14981	6	498	SW123431 33LD	202239295	1	3	02/03/2022 23:47:24	03/03/2022 10:10:36	Interna-Não programada-Meio ambiente- Vento	13800	1	54784	10,39
607 2	3	2022	14981	6	498	SW123431 33LD	202239295	1	3	03/03/2022 02:25:53	03/03/2022 06:43:21	Interna-Não programada-Meio ambiente- Vento	13800	937	54784	4020, 77
607 2	3	2022	14872	14	60	AP121656 77	202239300	1	3	02/03/2022 19:23:10	02/03/2022 20:57:00	Interna-Não programada-Meio ambiente- Descarga Atmosférica	13800	38	40903	59,43

607 2	3	2022	14872	14	60	AP121656 77	202239300	1	3	02/03/2022 19:23:10	03/03/2022 02:21:00	Interna-Não programada-Meio ambiente- Descarga Atmosférica	13800	18	40903	125,3 5
607 2	3	2022	14943	1	197	IH1218245 3	202239307	1	3	02/03/2022 17:10:19	03/03/2022 02:17:00	Interna-Não programada-Meio ambiente- Vento	13800	120	14290	1093, 37
607 2	3	2022	14943	3	197	IH1841835 8TS	202239309	1	3	02/03/2022 18:01:42	03/03/2022 02:05:00	Interna-Não programada-Meio ambiente- Descarga Atmosférica	13800	169	14290	1361, 29
607 2	3	2022	14957	1	145	PG120191 19	202239321	1	3	02/03/2022 19:02:39	02/03/2022 22:02:00	Interna-Não programada-Meio ambiente- Vento	13800	284	4538	848,9 2
607 2	3	2022	14913	4	73	GT123900 91	202239322	1	3	02/03/2022 18:56:15	03/03/2022 16:00:00	Interna-Não programada-Meio ambiente- Vento	13800	8	15998	168,5 0
607 2	3	2022	14947	1	132	10030180 935	202239324	1	3	02/03/2022 19:37:14	02/03/2022 23:01:00	Interna-Não programada-Meio ambiente- Vento	220	1	13712	3,40
607 2	3	2022	14942	5	233	17408933	202239330	1	3	02/03/2022 19:37:41	03/03/2022 13:00:00	Interna-Não programada-Meio ambiente- Vento	220	1	53756	17,37
607 2	3	2022	14939	1	352	MU12170 091	202239334	1	3	02/03/2022 17:14:35	03/03/2022 03:55:00	Interna-Não programada-Meio ambiente- Vento	13800	21	13765	224,1 5
607 2	3	2022	14923	32	85	ME123809 90	202239336	1	3	02/03/2022 18:23:26	03/03/2022 00:36:00	Interna-Não programada-Meio ambiente- Vento	34500	5	33033	31,05
607 2	3	2022	15727	1	322	BV212288 34	202239338	1	3	02/03/2022 19:38:21	02/03/2022 22:49:00	Interna-Não programada-Meio ambiente- Vento	220	2	12905	6,35
607 2	3	2022	14984	2	176	TR112341 73	202239339	1	3	02/03/2022 19:38:24	02/03/2022 23:22:00	Interna-Não programada-Meio ambiente- Vento	220	72	43149	268,3 2
607 2	3	2022	14871	9	60	GN114013 74	202239342	1	3	02/03/2022 19:38:29	03/03/2022 10:20:00	Interna-Não programada-Meio ambiente- Vento	220	34	35463	499,5 3
607 2	3	2022	14964	31	156	PC120000 86	202239344	1	3	02/03/2022 19:38:44	03/03/2022 06:22:00	Interna-Não programada-Meio ambiente- Descarga Atmosférica	34500	1	27503	10,72
607 2	3	2022	14930	32	374	CW12052 029	202239350	1	3	02/03/2022 19:39:35	03/03/2022 12:43:00	Interna-Não programada-Meio ambiente- Vento	34500	11	54284	187,6 3
607 2	3	2022	14939	1	47	ET123919 08	202239351	1	3	02/03/2022 15:13:12	02/03/2022 23:23:00	Interna-Não programada-Meio ambiente- Descarga Atmosférica	13800	3	13765	24,49
607 2	3	2022	14904	31	283	FB122564 42	202239358	1	3	02/03/2022 15:50:36	02/03/2022 20:28:00	Interna-Não programada-Meio ambiente- Vento	34500	32	11698	147,9 5
607 2	3	2022	14904	31	283	FB122564 42	202239358	1	3	02/03/2022 15:50:36	03/03/2022 15:32:00	Interna-Não programada-Meio ambiente- Vento	34500	1	11698	23,69
607 2	3	2022	14977	2	316	SF122118 14	202239359	1	3	02/03/2022 19:37:35	03/03/2022 15:24:00	Interna-Não programada-Meio ambiente- Vento	13800	16	6314	316,3 8
607 2	3	2022	14969	5	160	10006791 393	202239361	1	3	02/03/2022 19:41:25	02/03/2022 23:27:00	Interna-Não programada-Meio ambiente- Vento	220	1	40857	3,76
607 2	3	2022	14920	1	364	TR120157 34	202239362	1	3	02/03/2022 19:31:37	02/03/2022 21:10:00	Interna-Não programada-Meio ambiente- Vento	13800	19	14606	31,15
607 2	3	2022	14957	1	145	PG113265 68	202239365	1	3	02/03/2022 18:59:05	03/03/2022 01:27:00	Interna-Não programada-Meio ambiente- Vento	220	98	4538	633,6 0
607 2	3	2022	14957	1	145	PG111216 55	202239367	1	3	02/03/2022 19:03:03	03/03/2022 01:29:00	Interna-Não programada-Meio ambiente- Vento	220	161	4538	1035, 63
607 2	3	2022	14952	2	380	CP213401 06	202239373	1	3	02/03/2022 19:44:48	04/03/2022 09:19:00	Interna-Não programada-Meio ambiente- Descarga Atmosférica	220	1	2171	37,57
607 2	3	2022	14964	2	486	QJ211164 46	202239384	1	3	02/03/2022 19:47:09	02/03/2022 23:18:00	Interna-Não programada-Meio ambiente- Vento	220	3	27503	10,54
607 2	3	2022	15738	2	62	GN123458 64	202239391	1	3	02/03/2022 19:22:35	02/03/2022 23:17:00	Interna-Não programada-Meio ambiente- Vento	13800	284	39226	1109, 57
607 2	3	2022	14962	1	41	ED184296 50TS	202239392	1	3	03/03/2022 06:31:41	04/03/2022 11:47:00	Interna-Não programada-Meio ambiente- Descarga Atmosférica	13800	17	15140	497,3 4
607 2	3	2022	15747	1	148	PR120000 71	202239394	1	3	02/03/2022 19:49:03	03/03/2022 01:15:00	Interna-Não programada-Meio ambiente- Descarga Atmosférica	13800	75	14883	407,4 4
607 2	3	2022	14934	32	480	JT1233860 0	202239396	1	3	02/03/2022 14:39:58	03/03/2022 02:14:00	Interna-Não programada-Meio ambiente- Descarga Atmosférica	34500	3	7180	34,70

607 2	3	2022	16475	2	453	10014244 770	202239398	1	3	02/03/2022 19:49:45	03/03/2022 04:38:00	Interna-Não programada-Meio ambiente- Vento	220	1	49277	8,80
607 2	3	2022	14944	3	124	MR121001 40	202239408	1	3	02/03/2022 19:12:47	03/03/2022 12:32:00	Interna-Não programada-Meio ambiente- Descarga Atmosférica	13800	4	24204	69,28
607 2	3	2022	14957	1	145	PG110160 78	202239417	1	3	02/03/2022 19:53:11	03/03/2022 03:18:00	Interna-Não programada-Meio ambiente- Vento	220	116	4538	859,9 8
607 2	3	2022	14862	5	5	20316240	202239418	1	3	02/03/2022 19:53:25	03/03/2022 01:37:00	Interna-Não programada-Meio ambiente- Vento	220	1	24213	5,73
607 2	3	2022	14863	10	5	AN110352 87	202239424	1	3	02/03/2022 18:25:51	02/03/2022 23:24:00	Interna-Não programada-Meio ambiente- Descarga Atmosférica	220	72	86347	357,7 8
607 2	3	2022	15748	1	470	OZ122369 56	202239425	1	3	02/03/2022 19:54:42	03/03/2022 05:36:00	Interna-Não programada-Meio ambiente- Descarga Atmosférica	13800	2	11701	19,38
607 2	3	2022	14956	1	242	PW213038 06	202239426	1	3	02/03/2022 19:54:48	02/03/2022 22:56:00	Interna-Não programada-Meio ambiente- Descarga Atmosférica	220	1	32773	3,02
607 2	3	2022	14863	4	5	AN120009 59	202239428	1	3	02/03/2022 19:55:07	03/03/2022 00:30:00	Interna-Não programada-Meio ambiente- Vento	13800	12	86347	54,98
607 2	3	2022	14916	1	76	MA12253 233	202239431	1	3	02/03/2022 15:54:04	02/03/2022 23:06:00	Interna-Não programada-Meio ambiente- Descarga Atmosférica	13800	2	19178	14,40
607 2	3	2022	15747	1	148	PR120648 72LD	202239436	1	3	02/03/2022 19:53:41	03/03/2022 08:05:00	Interna-Não programada-Meio ambiente- Vento	13800	133	14883	1621, 09
607 2	3	2022	14947	4	132	10003938 008	202239437	1	3	02/03/2022 19:55:52	02/03/2022 23:13:00	Interna-Não programada-Meio ambiente- Vento	220	1	13712	3,29
607 2	3	2022	14961	1	190	29600848 04	202239439	1	3	02/03/2022 19:56:12	03/03/2022 12:01:00	Interna-Não programada-Meio ambiente- Vento	220	1	40737	16,08
607 2	3	2022	14864	6	344	AP113953 54	202239442	1	3	02/03/2022 19:54:00	03/03/2022 14:26:24	Interna-Não programada-Meio ambiente- Árvore ou Vegetação	220	82	31272	1520, 28
607 2	3	2022	15740	3	420	AP111621 88	202239457	1	3	02/03/2022 19:50:52	02/03/2022 21:57:00	Interna-Não programada-Meio ambiente- Vento	220	100	51063	210,2 2
607 2	3	2022	15746	1	159	42400211 60	202239459	1	3	02/03/2022 19:59:15	02/03/2022 23:47:00	Interna-Não programada-Meio ambiente- Vento	220	1	10306	3,80
607 2	3	2022	14961	32	325	PI1237917 8	202239468	1	3	02/03/2022 20:00:36	03/03/2022 13:14:00	Interna-Não programada-Meio ambiente- Vento	34500	4	40737	68,89
607 2	3	2022	15750	2	45	CX121815 32	202239469	1	3	02/03/2022 19:49:55	03/03/2022 00:12:00	Interna-Não programada-Meio ambiente- Vento	13800	11	6349	48,05
607 2	3	2022	14963	33	152	TB121853 17	202239474	1	3	02/03/2022 18:40:44	03/03/2022 09:55:00	Interna-Não programada-Meio ambiente- Vento	34500	6	27411	91,43
607 2	3	2022	14918	31	1	FB122623 26	202239480	1	3	02/03/2022 19:06:44	03/03/2022 14:08:00	Interna-Não programada-Meio ambiente- Descarga Atmosférica	34500	140	33592	2662, 96
607 2	3	2022	14984	1	331	TR210437 27	202239482	1	3	02/03/2022 20:04:21	02/03/2022 23:17:34	Interna-Não programada-Meio ambiente- Vento	220	1	43149	3,22
607 2	3	2022	15741	9	420	10004318 119	202239485	1	3	02/03/2022 20:05:50	03/03/2022 01:00:00	Interna-Não programada-Meio ambiente- Vento	220	1	85147	4,90
607 2	3	2022	14873	1	456	NP213287 36	202239492	1	3	02/03/2022 20:08:02	03/03/2022 11:48:00	Interna-Não programada-Meio ambiente- Descarga Atmosférica	220	1	6352	15,67
607 2	3	2022	14963	3	152	PO113288 70	202239494	1	3	02/03/2022 18:58:45	03/03/2022 07:10:00	Interna-Não programada-Meio ambiente- Descarga Atmosférica	220	19	27411	231,5 6
607 2	3	2022	16475	5	453	15640607	202239496	1	3	02/03/2022 20:08:50	02/03/2022 22:51:00	Interna-Não programada-Meio ambiente- Vento	220	1	49277	2,70
607 2	3	2022	14862	1	20	AA211217 14	202239499	1	3	02/03/2022 20:09:20	03/03/2022 12:48:00	Interna-Não programada-Meio ambiente- Vento	220	1	24213	16,64
607 2	3	2022	14963	3	152	10008458 519	202239505	1	3	02/03/2022 18:47:45	02/03/2022 23:46:04	Interna-Não programada-Meio ambiente- Vento	220	1	27411	4,97
607 2	3	2022	14940	1	135	10002572 271	202239506	1	3	02/03/2022 20:10:25	03/03/2022 09:43:00	Interna-Não programada-Meio ambiente- Vento	220	1	107295	13,54
607 2	3	2022	14925	3	88	880234	202239519	1	3	02/03/2022 20:07:01	02/03/2022 20:10:39	Interna-Não programada-Meio ambiente- Vento	13800	4747	18642	287,4 6



607 2	3	2022	14925	3	88	880234	202239519	1	3	02/03/2022 20:07:01	02/03/2022 21:32:45	Interna-Não programada-Meio ambiente- Vento	13800	1876	18642	2680, 60
607 2	3	2022	14925	3	88	880234	202239519	1	3	02/03/2022 20:07:01	03/03/2022 01:41:34	Interna-Não programada-Meio ambiente- Vento	13800	418	18642	2330, 70
607 2	3	2022	14885	8	61	14228439	202239524	1	3	02/03/2022 20:12:23	03/03/2022 01:29:00	Interna-Não programada-Meio ambiente- Vento	220	1	35014	5,28
607 2	3	2022	14953	4	330	PL113234 95	202239529	1	3	02/03/2022 19:43:44	03/03/2022 02:50:00	Interna-Não programada-Meio ambiente- Vento	220	169	20567	1200, 65
607 2	3	2022	14953	1	488	PL184610 57TS	202239533	1	3	02/03/2022 20:13:29	03/03/2022 15:06:57	Interna-Não programada-Meio ambiente- Descarga Atmosférica	13800	74	20567	1397, 94
607 2	3	2022	15748	4	188	OZ120849 21LD	202239538	1	3	02/03/2022 20:14:07	02/03/2022 21:29:12	Interna-Não programada-Meio ambiente- Vento	13800	133	11701	166,4 3
607 2	3	2022	14954	32	346	KR212196 73	202239546	1	3	02/03/2022 20:15:32	03/03/2022 10:21:00	Interna-Não programada-Meio ambiente- Vento	220	3	3359	42,27
607 2	3	2022	14963	33	152	TB121853 06	202239549	1	3	02/03/2022 15:54:42	03/03/2022 08:43:00	Interna-Não programada-Meio ambiente- Vento	34500	15	27411	252,0 7
607 2	3	2022	15748	4	188	OZ212160 52	202239557	1	3	02/03/2022 20:16:43	02/03/2022 22:18:00	Interna-Não programada-Meio ambiente- Descarga Atmosférica	220	1	11701	2,02
607 2	3	2022	15741	9	420	AP111370 38	202239563	1	3	02/03/2022 20:13:55	02/03/2022 22:18:00	Interna-Não programada-Meio ambiente- Vento	220	108	85147	223,3 5
607 2	3	2022	15741	9	420	AP111370 38	202239563	1	3	02/03/2022 20:13:55	02/03/2022 22:51:00	Interna-Não programada-Meio ambiente- Vento	220	1	85147	2,62
607 2	3	2022	14860	1	198	AX111079 67	202239565	1	3	02/03/2022 17:41:27	02/03/2022 23:11:00	Interna-Não programada-Meio ambiente- Vento	220	123	27865	675,5 8
607 2	3	2022	15731	1	36	AP110083 03	202239567	1	3	02/03/2022 20:17:51	04/03/2022 00:23:57	Interna-Não programada-Meio ambiente- Vento	220	59	4563	1658, 00
607 2	3	2022	14940	1	38	10012208 998	202239571	1	3	02/03/2022 20:18:42	02/03/2022 23:42:00	Interna-Não programada-Meio ambiente- Vento	220	1	107295	3,39
607 2	3	2022	14971	4	421	LZ2108687 3	202239574	1	3	02/03/2022 20:19:11	03/03/2022 08:46:00	Interna-Não programada-Meio ambiente- Vento	220	3	47712	37,34
607 2	3	2022	14963	2	152	PO122085 58	202239580	1	3	02/03/2022 20:11:19	03/03/2022 02:38:00	Interna-Não programada-Meio ambiente- Vento	13800	11	27411	70,89
607 2	3	2022	14966	7	57	GN122103 98LD	202239581	1	3	02/03/2022 19:58:49	03/03/2022 13:02:00	Interna-Não programada-Meio ambiente- Vento	13800	4	31540	68,21
607 2	3	2022	14966	7	57	GN122103 98LD	202239581	1	3	02/03/2022 22:44:36	03/03/2022 03:49:51	Interna-Não programada-Meio ambiente- Vento	13800	226	31540	1149, 78
607 2	3	2022	14966	6	57	GN122103 98LD	202239581	1	3	03/03/2022 03:44:08	03/03/2022 03:49:51	Interna-Não programada-Meio ambiente- Vento	13800	1988	31540	189,4 1
607 2	3	2022	14966	7	57	GN122103 98LD	202239581	1	3	03/03/2022 03:44:08	03/03/2022 03:49:51	Interna-Não programada-Meio ambiente- Vento	13800	536	31540	51,07
607 2	3	2022	14966	7	57	GN122103 98LD	202239581	1	3	03/03/2022 04:43:15	03/03/2022 15:46:36	Interna-Não programada-Meio ambiente- Vento	13800	131	31540	1448, 31
607 2	3	2022	14966	10	57	AP121065 60	202239582	1	3	02/03/2022 20:10:54	02/03/2022 21:52:00	Interna-Não programada-Meio ambiente- Vento	13800	496	31540	835,7 6
607 2	3	2022	14953	3	330	PL111819 46	202239583	1	3	02/03/2022 19:46:27	03/03/2022 01:41:00	Interna-Não programada-Meio ambiente- Vento	220	111	20567	655,9 2
607 2	3	2022	15737	11	59	12568788	202239589	1	3	02/03/2022 20:21:38	03/03/2022 12:49:00	Interna-Não programada-Meio ambiente- Vento	220	1	19218	16,46
607 2	3	2022	14981	10	585	10013948 499	202239592	1	3	02/03/2022 20:21:45	03/03/2022 09:32:34	Interna-Não programada-Meio ambiente- Vento	220	1	54784	13,18
607 2	3	2022	14865	1	349	AC104187 51	202239593	1	3	02/03/2022 20:14:27	02/03/2022 21:10:17	Interna-Não programada-Meio ambiente- Árvore ou Vegetação	34500	883	17707	821,6 8
607 2	3	2022	14865	1	349	AC104187 51	202239593	1	3	02/03/2022 20:14:27	02/03/2022 21:40:41	Interna-Não programada-Meio ambiente- Árvore ou Vegetação	34500	302	17707	434,0 4
607 2	3	2022	14865	2	349	AC104187 51	202239593	1	3	02/03/2022 20:14:27	02/03/2022 21:57:54	Interna-Não programada-Meio ambiente- Árvore ou Vegetação	34500	544	17707	937,9 5

607 2	3	2022	14865	32	9	AC104187 51	202239593	1	3	02/03/2022 20:14:27	02/03/2022 23:27:13	Interna-Não programada-Meio ambiente- Árvore ou Vegetação	34500	18	17707	57,83
607 2	3	2022	14865	32	9	AC104187 51	202239593	1	3	02/03/2022 20:14:27	04/03/2022 02:43:57	Interna-Não programada-Meio ambiente- Árvore ou Vegetação	34500	4	17707	121,9 7
607 2	3	2022	14865	2	349	AC104187 51	202239593	1	3	04/03/2022 03:03:01	04/03/2022 03:08:46	Interna-Não programada-Meio ambiente- Árvore ou Vegetação	34500	543	17707	52,04
607 2	3	2022	14865	1	349	AC104187 51	202239593	1	3	04/03/2022 03:15:41	04/03/2022 03:20:10	Interna-Não programada-Meio ambiente- Árvore ou Vegetação	34500	1146	17707	85,63
607 2	3	2022	14924	2	302	TQ120090 67	202239595	1	3	02/03/2022 20:21:25	03/03/2022 07:51:00	Interna-Não programada-Meio ambiente- Vento	13800	23	10079	264,3 4
607 2	3	2022	16494	1	583	NQ110487 87	202239603	1	3	02/03/2022 20:21:34	02/03/2022 23:17:00	Interna-Não programada-Meio ambiente- Descarga Atmosférica	220	135	17414	394,7 3
607 2	3	2022	14939	2	469	-	202239605	1	3	03/03/2022 05:53:28	03/03/2022 16:15:00	Interna-Não programada-Meio ambiente- Descarga Atmosférica	13800	17	13765	176,1 0
607 2	3	2022	14971	7	421	LZ2130530 3	202239607	1	3	02/03/2022 20:23:34	03/03/2022 10:42:00	Interna-Não programada-Meio ambiente- Vento	220	1	47712	14,31
607 2	3	2022	14934	33	480	JT2130645 9	202239609	1	3	02/03/2022 20:23:45	03/03/2022 04:50:04	Interna-Não programada-Meio ambiente- Vento	220	1	7180	8,44
607 2	3	2022	14957	1	145	PG123191 98	202239614	1	3	02/03/2022 20:24:18	03/03/2022 10:08:00	Interna-Não programada-Meio ambiente- Descarga Atmosférica	13800	148	4538	2031, 79
607 2	3	2022	14941	31	329	IU2107351 4	202239617	1	3	02/03/2022 15:40:15	03/03/2022 11:41:00	Interna-Não programada-Meio ambiente- Vento	220	1	7508	20,01
607 2	3	2022	15740	4	420	10027121 559	202239619	1	3	02/03/2022 20:24:50	02/03/2022 23:07:00	Interna-Não programada-Meio ambiente- Vento	220	1	51063	2,70
607 2	3	2022	14929	4	93	IK1231090 4	202239620	1	3	02/03/2022 17:35:16	02/03/2022 23:26:00	Interna-Não programada-Meio ambiente- Vento	13800	11	19077	64,30
607 2	3	2022	14933	1	102	JA1225814 4	202239624	1	3	02/03/2022 19:01:16	02/03/2022 22:25:00	Interna-Não programada-Meio ambiente- Descarga Atmosférica	13800	48	19128	162,9 9
607 2	3	2022	14924	1	355	TQ123764 31	202239625	1	3	02/03/2022 20:23:18	03/03/2022 08:42:00	Interna-Não programada-Meio ambiente- Vento	13800	22	10079	270,8 6
607 2	3	2022	14978	2	492	FA320427 14	202239630	1	3	02/03/2022 19:15:58	03/03/2022 03:50:51	Interna-Não programada-Meio ambiente- Vento	13800	10	8771	85,81
607 2	3	2022	14977	1	474	JE2134812 2	202239640	1	3	02/03/2022 20:29:35	03/03/2022 10:40:00	Interna-Não programada-Meio ambiente- Descarga Atmosférica	220	1	6314	14,17
607 2	3	2022	14957	1	145	PG110160 84	202239645	1	3	02/03/2022 19:12:35	03/03/2022 02:38:00	Interna-Não programada-Meio ambiente- Vento	220	83	4538	616,1 6
607 2	3	2022	14944	1	294	MR120405 40RE	202239670	1	3	02/03/2022 20:13:32	03/03/2022 08:35:55	Interna-Não programada-Meio ambiente- Árvore ou Vegetação	13800	51	24204	631,0 3
607 2	3	2022	14906	3	56	55018025 4	202239675	1	3	02/03/2022 20:34:52	03/03/2022 07:46:00	Interna-Não programada-Meio ambiente- Vento	220	1	31618	11,19
607 2	3	2022	14978	32	216	JL1226812 1	202239677	1	3	02/03/2022 20:35:03	03/03/2022 13:08:00	Interna-Não programada-Meio ambiente- Vento	34500	6	8771	99,29
607 2	3	2022	15741	3	420	20010433 0	202239679	1	3	02/03/2022 20:35:23	02/03/2022 23:12:00	Interna-Não programada-Meio ambiente- Vento	220	1	85147	2,61
607 2	3	2022	14877	1	165	RN120795 27	202239689	1	3	02/03/2022 19:59:43	03/03/2022 09:59:00	Interna-Não programada-Meio ambiente- Descarga Atmosférica	13800	14	7436	195,8 3
607 2	3	2022	14989	1	80	30051691	202239690	1	3	02/03/2022 20:36:46	02/03/2022 23:40:00	Interna-Não programada-Meio ambiente- Vento	220	1	24112	3,05
607 2	3	2022	14924	2	302	IC1222018 7	202239692	1	3	02/03/2022 20:34:09	03/03/2022 11:07:00	Interna-Não programada-Meio ambiente- Descarga Atmosférica	13800	10	10079	145,4 7
607 2	3	2022	14984	5	176	TR110000 11	202239701	1	3	02/03/2022 20:35:36	02/03/2022 22:05:10	Interna-Não programada-Meio ambiente- Vento	220	96	43149	143,3 1
607 2	3	2022	14858	1	373	10018973 262	202239708	1	3	02/03/2022 20:38:58	02/03/2022 22:54:00	Interna-Não programada-Meio ambiente- Vento	220	1	67247	2,25
607 2	3	2022	14860	2	198	AX120618 53	202239714	1	3	02/03/2022 19:34:06	03/03/2022 11:40:00	Interna-Não programada-Meio ambiente- Descarga Atmosférica	13800	6	27865	96,59

607 2	3	2022	14965	2	57	AP111621 80	202239738	1	3	02/03/2022 20:10:11	03/03/2022 03:01:00	Interna-Não programada-Meio ambiente- Vento	220	185	51764	1266, 68
607 2	3	2022	14943	3	197	IH1120843 0	202239750	1	3	03/03/2022 06:39:35	03/03/2022 09:31:00	Interna-Não programada-Meio ambiente- Descarga Atmosférica	220	40	14290	114,2 8
607 2	3	2022	15731	1	36	AP210926 68	202239762	1	3	02/03/2022 20:43:25	03/03/2022 01:50:00	Interna-Não programada-Meio ambiente- Descarga Atmosférica	220	1	4563	5,11
607 2	3	2022	14943	3	197	IH1223052 8	202239764	1	3	02/03/2022 20:43:42	03/03/2022 12:23:00	Interna-Não programada-Meio ambiente- Vento	13800	4	14290	62,62
607 2	3	2022	14894	2	204	10002318 987	202239771	1	3	02/03/2022 20:45:11	03/03/2022 12:52:00	Interna-Não programada-Meio ambiente- Vento	220	1	18219	16,11
607 2	3	2022	14865	1	128	AC211166 57	202239772	1	3	02/03/2022 20:45:12	03/03/2022 08:38:00	Interna-Não programada-Meio ambiente- Descarga Atmosférica	220	1	17707	11,88
607 2	3	2022	14965	3	57	AP104027 77	202239773	1	3	02/03/2022 20:36:23	02/03/2022 20:41:50	Interna-Não programada-Meio ambiente- Vento	13800	3848	51764	349,5 3
607 2	3	2022	14965	3	57	AP104027 77	202239773	1	3	02/03/2022 20:36:23	02/03/2022 20:43:24	Interna-Não programada-Meio ambiente- Vento	13800	3556	51764	415,8 5
607 2	3	2022	14989	4	80	AP104027 77	202239773	1	3	02/03/2022 20:36:23	02/03/2022 20:43:24	Interna-Não programada-Meio ambiente- Vento	13800	1	24112	0,12
607 2	3	2022	14965	3	57	AP104027 77	202239773	1	3	03/03/2022 19:40:54	03/03/2022 19:52:25	Interna-Não programada-Meio ambiente- Vento	13800	2542	51764	487,9 2
607 2	3	2022	14989	4	80	AP104027 77	202239773	1	3	03/03/2022 19:40:54	03/03/2022 19:52:25	Interna-Não programada-Meio ambiente- Vento	13800	1	24112	0,19
607 2	3	2022	14947	3	132	NR120292 57	202239782	1	3	02/03/2022 20:33:46	02/03/2022 22:05:00	Interna-Não programada-Meio ambiente- Vento	13800	12	13712	18,25
607 2	3	2022	14953	1	138	PL110000 19	202239784	1	3	02/03/2022 20:47:06	03/03/2022 04:06:00	Interna-Não programada-Meio ambiente- Vento	220	77	20567	563,2 5
607 2	3	2022	16491	1	342	13100003 51	202239785	1	3	02/03/2022 20:47:12	03/03/2022 11:18:00	Interna-Não programada-Meio ambiente- Vento	220	1	17576	14,51
607 2	3	2022	14865	2	307	DN212599 61	202239793	1	3	02/03/2022 20:47:47	03/03/2022 07:43:00	Interna-Não programada-Meio ambiente- Descarga Atmosférica	220	1	17707	10,92
607 2	3	2022	14863	7	5	20631236	202239798	1	3	02/03/2022 20:49:06	03/03/2022 04:59:00	Interna-Não programada-Meio ambiente- Vento	220	1	86347	8,17
607 2	3	2022	14886	2	326	UR212374 58	202239800	1	3	02/03/2022 20:49:22	03/03/2022 09:05:00	Interna-Não programada-Meio ambiente- Vento	220	1	5497	12,26
607 2	3	2022	14924	34	88	II1233304 3	202239802	1	3	02/03/2022 20:43:28	03/03/2022 10:48:00	Interna-Não programada-Meio ambiente- Descarga Atmosférica	34500	3	10079	42,23
607 2	3	2022	14957	2	145	PG120705 59	202239809	1	3	02/03/2022 18:34:23	03/03/2022 08:45:14	Interna-Não programada-Meio ambiente- Vento	13800	65	4538	921,7 5
607 2	3	2022	14957	2	145	PG120705 59	202239809	1	3	02/03/2022 18:34:23	03/03/2022 10:45:34	Interna-Não programada-Meio ambiente- Vento	13800	34	4538	550,3 4
607 2	3	2022	14957	2	145	PG120705 59	202239809	1	3	03/03/2022 08:48:56	03/03/2022 10:45:34	Interna-Não programada-Meio ambiente- Vento	13800	65	4538	126,3 5
607 2	3	2022	15749	1	249	AJ1228774 8	202239812	1	3	02/03/2022 19:31:48	03/03/2022 11:09:00	Interna-Não programada-Meio ambiente- Descarga Atmosférica	13800	2	14752	31,24
607 2	3	2022	15730	32	245	RV212134 82	202239813	1	3	02/03/2022 20:53:24	03/03/2022 00:24:00	Interna-Não programada-Meio ambiente- Árvore ou Vegetação	220	1	1287	3,51
607 2	3	2022	14855	4	240	GN120263 25	202239814	1	3	02/03/2022 20:34:10	03/03/2022 10:44:00	Interna-Não programada-Meio ambiente- Vento	13800	182	22513	2577, 83
607 2	3	2022	14962	1	311	CQ110254 34	202239822	1	3	02/03/2022 18:22:07	03/03/2022 20:54:07	Interna-Não programada-Meio ambiente- Árvore ou Vegetação	220	79	15140	2096, 13
607 2	3	2022	15741	3	420	10031716 170	202239833	1	3	02/03/2022 20:57:14	03/03/2022 02:13:00	Interna-Não programada-Meio ambiente- Vento	220	1	85147	5,26
607 2	3	2022	14860	3	198	AX113120 45	202239835	1	3	02/03/2022 19:37:26	03/03/2022 00:12:00	Interna-Não programada-Meio ambiente- Descarga Atmosférica	220	38	27865	173,8 9
607 2	3	2022	14906	1	56	GE120002 30	202239839	1	3	02/03/2022 20:58:47	03/03/2022 10:11:00	Interna-Não programada-Meio ambiente- Descarga Atmosférica	13800	14	31618	184,8 5

607 2	3	2022	15739	10	62	GN110010 66	202239848	1	3	02/03/2022 20:59:45	02/03/2022 22:34:00	Interna-Não programada-Meio ambiente- Descarga Atmosférica	220	85	46228	133,5 2
607 2	3	2022	16493	2	572	SV122788 72	202239853	1	3	02/03/2022 21:00:07	03/03/2022 11:35:00	Interna-Não programada-Meio ambiente- Descarga Atmosférica	13800	32	16306	466,6 0
607 2	3	2022	14906	1	56	GE214061 89	202239854	1	3	02/03/2022 20:58:47	03/03/2022 10:50:00	Interna-Não programada-Meio ambiente- Descarga Atmosférica	220	1	31618	13,85
607 2	3	2022	14894	2	204	PV123118 77	202239868	1	3	02/03/2022 20:59:54	03/03/2022 11:56:00	Interna-Não programada-Meio ambiente- Vento	13800	13	18219	194,1 5
607 2	3	2022	15732	1	390	BV120661 03	202239876	1	3	02/03/2022 20:22:48	03/03/2022 00:43:00	Interna-Não programada-Meio ambiente- Vento	13800	45	15649	195,1 5
607 2	3	2022	16487	4	63	GN213396 51	202239879	1	3	02/03/2022 21:04:12	03/03/2022 17:50:25	Interna-Não programada-Meio ambiente- Árvore ou Vegetação	220	1	42371	20,77
607 2	3	2022	14866	1	12	IN2113279 7	202239884	1	3	02/03/2022 21:04:39	02/03/2022 23:21:00	Interna-Não programada-Meio ambiente- Vento	220	2	2481	4,55
607 2	3	2022	14957	2	145	10026025 998	202239885	1	3	02/03/2022 21:04:45	03/03/2022 11:05:00	Interna-Não programada-Meio ambiente- Vento	220	1	4538	14,00
607 2	3	2022	15747	5	148	10021292 874	202239889	1	3	02/03/2022 21:05:51	03/03/2022 01:02:00	Interna-Não programada-Meio ambiente- Vento	220	1	14883	3,94
607 2	3	2022	14936	5	237	GP111956 86	202239891	1	3	02/03/2022 18:07:20	03/03/2022 08:01:00	Interna-Não programada-Meio ambiente- Vento	220	15	40820	208,4 2
607 2	3	2022	15740	4	420	20010505 0	202239898	1	3	02/03/2022 21:07:07	03/03/2022 00:38:00	Interna-Não programada-Meio ambiente- Vento	220	1	51063	3,51
607 2	3	2022	15746	1	563	85700053 40	202239900	1	3	02/03/2022 21:07:39	03/03/2022 06:09:00	Interna-Não programada-Meio ambiente- Vento	220	1	10306	9,02
607 2	3	2022	14920	2	304	JE2110677 4	202239906	1	3	02/03/2022 21:08:34	03/03/2022 02:50:53	Interna-Não programada-Meio ambiente- Vento	220	1	14606	5,71
607 2	3	2022	14910	3	55	GR110946 95	202239910	1	3	02/03/2022 21:06:07	03/03/2022 00:57:00	Interna-Não programada-Meio ambiente- Vento	220	181	19457	696,5 0
607 2	3	2022	14921	3	8	EU122070 83	202239911	1	3	02/03/2022 21:04:13	03/03/2022 00:16:48	Interna-Não programada-Meio ambiente- Vento	13800	2808	11909	9012, 90
607 2	3	2022	14921	3	8	EU122070 83	202239911	1	3	03/03/2022 01:00:56	03/03/2022 01:10:14	Interna-Não programada-Meio ambiente- Vento	13800	676	11909	104,7 8
607 2	3	2022	15748	2	188	OZ121527 54	202239913	1	3	03/03/2022 06:35:50	03/03/2022 08:30:43	Interna-Não programada-Meio ambiente- Vento	13800	21	11701	40,21
607 2	3	2022	15740	3	420	10018947 172	202239919	1	3	02/03/2022 21:10:14	03/03/2022 03:48:00	Interna-Não programada-Meio ambiente- Vento	220	1	51063	6,63
607 2	3	2022	14962	2	311	CQ110000 17	202239933	1	3	02/03/2022 18:42:21	03/03/2022 01:14:54	Interna-Não programada-Meio ambiente- Vento	220	171	15140	1118, 77
607 2	3	2022	14872	14	60	AP114000 12	202239934	1	3	02/03/2022 19:23:10	03/03/2022 02:21:00	Interna-Não programada-Meio ambiente- Vento	220	11	40903	76,60
607 2	3	2022	14945	1	185	AZ122597 39	202239947	1	3	02/03/2022 21:14:04	03/03/2022 00:02:00	Interna-Não programada-Meio ambiente- Descarga Atmosférica	13800	1	9964	2,80
607 2	3	2022	14965	4	57	AP112226 84	202239959	1	3	02/03/2022 20:36:28	03/03/2022 12:21:00	Interna-Não programada-Meio ambiente- Árvore ou Vegetação	220	151	51764	2377, 08
607 2	3	2022	14924	1	227	GS121830 35	202239962	1	3	02/03/2022 21:10:52	03/03/2022 08:21:00	Interna-Não programada-Meio ambiente- Descarga Atmosférica	13800	21	10079	234,5 5
607 2	3	2022	14868	1	16	DI2102844 1	202239971	1	3	02/03/2022 21:17:48	03/03/2022 13:16:27	Interna-Não programada-Meio ambiente- Descarga Atmosférica	220	1	2350	15,98
607 2	3	2022	15731	1	36	SW123381 18	202239973	1	3	02/03/2022 21:18:10	03/03/2022 13:01:48	Interna-Não programada-Meio ambiente- Vento	13800	108	4563	1698, 54
607 2	3	2022	14864	1	344	AP120354 26LD	202239984	1	3	02/03/2022 20:07:53	03/03/2022 00:40:41	Interna-Não programada-Meio ambiente- Vento	13800	650	31272	2955, 33
607 2	3	2022	14864	1	344	AP120354 26LD	202239984	1	3	02/03/2022 22:03:15	03/03/2022 00:13:42	Interna-Não programada-Meio ambiente- Vento	13800	678	31272	1474, 08
607 2	3	2022	16484	2	570	63049032 6	202239992	1	3	02/03/2022 13:30:51	03/03/2022 08:59:03	Interna-Não programada-Meio ambiente- Vento	220	1	6593	19,47



607 2	3	2022	15748	3	354	BC121100 27RE	202239994	1	3	02/03/2022 20:29:55	03/03/2022 08:54:00	Interna-Não programada-Meio ambiente- Descarga Atmosférica	13800	27	11701	334,8 4
607 2	3	2022	14925	2	88	IB1220693 4	2022310005	1	3	02/03/2022 21:07:55	03/03/2022 08:36:00	Interna-Não programada-Meio ambiente- Descarga Atmosférica	13800	18	18642	206,4 2
607 2	3	2022	14865	1	128	NZ110203 65	2022310010	1	3	02/03/2022 20:49:35	03/03/2022 00:25:00	Interna-Não programada-Meio ambiente- Vento	220	110	17707	394,9 3
607 2	3	2022	14902	4	49	FR123149 21	2022310013	1	3	02/03/2022 21:16:16	02/03/2022 23:57:00	Interna-Não programada-Meio ambiente- Vento	13800	188	5267	503,6 3
607 2	3	2022	14865	1	128	NZ110186 19	2022310015	1	3	02/03/2022 21:25:10	03/03/2022 19:09:00	Interna-Não programada-Meio ambiente- Vento	220	108	17707	2346, 90
607 2	3	2022	14865	1	128	NZ111277 45	2022310023	1	3	02/03/2022 20:56:45	03/03/2022 01:22:00	Interna-Não programada-Meio ambiente- Vento	220	136	17707	601,2 3
607 2	3	2022	14924	1	306	JA2120153 5	2022310032	1	3	02/03/2022 21:28:54	03/03/2022 17:35:00	Interna-Não programada-Meio ambiente- Vento	220	1	10079	20,10
607 2	3	2022	14862	5	5	AN113350 63	2022310033	1	3	02/03/2022 20:40:15	03/03/2022 01:06:00	Interna-Não programada-Meio ambiente- Vento	220	16	24213	70,87
607 2	3	2022	14957	2	145	PG110438 62	2022310036	1	3	02/03/2022 19:00:59	02/03/2022 23:18:00	Interna-Não programada-Meio ambiente- Vento	220	87	4538	372,6 7
607 2	3	2022	14889	2	476	CT122661 10	2022310056	1	3	02/03/2022 21:34:19	02/03/2022 23:15:00	Interna-Não programada-Meio ambiente- Descarga Atmosférica	13800	45	20783	75,51
607 2	3	2022	16478	1	332	VJ1201971 0	2022310058	1	3	02/03/2022 21:34:38	03/03/2022 04:29:10	Interna-Não programada-Meio ambiente- Vento	13800	3	8729	20,73
607 2	3	2022	16478	1	332	VJ1201971 0	2022310058	1	3	02/03/2022 21:34:38	03/03/2022 14:29:36	Interna-Não programada-Meio ambiente- Vento	13800	16	8729	270,6 6
607 2	3	2022	14898	1	50	EAI22579 73	2022310059	1	3	02/03/2022 16:24:54	03/03/2022 09:03:54	Interna-Não programada-Meio ambiente- Vento	13800	33	12605	549,4 5
607 2	3	2022	14957	2	145	PG213321 91	2022310060	1	3	02/03/2022 21:35:21	03/03/2022 13:09:00	Interna-Não programada-Meio ambiente- Vento	220	1	4538	15,56
607 2	3	2022	14963	1	152	84012623 2	2022310064	1	3	02/03/2022 21:36:26	03/03/2022 08:37:00	Interna-Não programada-Meio ambiente- Vento	220	1	27411	11,01
607 2	3	2022	14872	11	60	11145500	2022310065	1	3	02/03/2022 21:36:54	03/03/2022 05:13:00	Interna-Não programada-Meio ambiente- Vento	220	1	40903	7,60
607 2	3	2022	14921	2	8	JD122557 48	2022310068	1	3	02/03/2022 21:37:46	03/03/2022 09:04:00	Interna-Não programada-Meio ambiente- Vento	13800	7	11909	80,06
607 2	3	2022	14982	1	489	10019227 386	2022310071	1	3	02/03/2022 21:38:21	03/03/2022 13:08:23	Interna-Não programada-Meio ambiente- Vento	220	1	35863	15,50
607 2	3	2022	14929	2	93	IK1229996 3	2022310072	1	3	02/03/2022 21:38:25	03/03/2022 09:30:00	Interna-Não programada-Meio ambiente- Descarga Atmosférica	13800	43	19077	509,9 7
607 2	3	2022	14962	1	41	ED120000 10LD	2022310082	1	3	02/03/2022 21:42:28	04/03/2022 01:10:37	Interna-Não programada-Meio ambiente- Vento	13800	58	15140	1593, 21
607 2	3	2022	14988	1	41	ED120000 10LD	2022310082	1	3	02/03/2022 21:42:28	04/03/2022 01:10:37	Interna-Não programada-Meio ambiente- Vento	13800	2	4300	54,94
607 2	3	2022	14892	30	37	CZ123236 32	2022310083	1	3	02/03/2022 19:02:09	03/03/2022 01:43:00	Interna-Não programada-Meio ambiente- Vento	34500	7	3934	46,77
607 2	3	2022	14911	1	485	90105280	2022310084	1	3	02/03/2022 21:43:31	03/03/2022 16:19:29	Interna-Não programada-Meio ambiente- Vento	220	1	14991	18,60
607 2	3	2022	15749	1	249	SG122423 38	2022310088	1	3	02/03/2022 21:21:30	02/03/2022 23:17:00	Interna-Não programada-Meio ambiente- Descarga Atmosférica	13800	12	14752	23,10
607 2	3	2022	15748	31	148	UT212029 55	2022310095	1	3	02/03/2022 21:46:37	03/03/2022 07:44:00	Interna-Não programada-Meio ambiente- Vento	220	1	11701	9,96
607 2	3	2022	14920	2	304	SR110546 07	2022310097	1	3	02/03/2022 21:18:13	03/03/2022 15:31:00	Interna-Não programada-Meio ambiente- Descarga Atmosférica	220	133	14606	2422, 34
607 2	3	2022	14953	4	138	6382009	2022310100	1	3	03/03/2022 02:23:40	03/03/2022 15:01:58	Interna-Não programada-Meio ambiente- Vento	13800	235	20567	2970, 01
607 2	3	2022	14953	4	138	6382009	2022310100	1	3	03/03/2022 07:14:29	03/03/2022 15:01:58	Interna-Não programada-Meio ambiente- Vento	13800	60	20567	467,4 8

607 2	3	2022	14907	5	58	10831733	2022310107	1	3	02/03/2022 21:48:50	03/03/2022 15:43:00	Interna-Não programada-Meio ambiente- Vento	220	1	45144	17,90
607 2	3	2022	14918	1	262	PS120574 76	2022310108	1	3	02/03/2022 18:52:39	03/03/2022 05:03:00	Interna-Não programada-Meio ambiente- Vento	13800	112	33592	1139, 32
607 2	3	2022	14957	2	145	PG120507 71LD	2022310122	1	3	02/03/2022 19:07:52	03/03/2022 08:39:00	Interna-Não programada-Meio ambiente- Vento	13800	120	4538	1622, 27
607 2	3	2022	14957	2	145	PG120507 71LD	2022310122	1	3	02/03/2022 19:07:52	03/03/2022 20:43:00	Interna-Não programada-Meio ambiente- Vento	13800	16	4538	409,3 7
607 2	3	2022	14982	3	489	CN110254 23	2022310128	1	3	02/03/2022 21:46:42	03/03/2022 01:17:00	Interna-Não programada-Meio ambiente- Árvore ou Vegetação	220	121	35863	424,1 1
607 2	3	2022	14963	3	152	PO113299 73	2022310130	1	3	02/03/2022 18:47:45	03/03/2022 18:19:07	Interna-Não programada-Meio ambiente- Vento	220	107	27411	2516, 94
607 2	3	2022	14925	3	88	IB1233403 0	2022310133	1	3	02/03/2022 21:56:40	03/03/2022 13:28:41	Interna-Não programada-Meio ambiente- Árvore ou Vegetação	13800	111	18642	1724, 23
607 2	3	2022	14924	32	88	IB1230004 4	2022310134	1	3	02/03/2022 20:47:47	03/03/2022 07:43:00	Interna-Não programada-Meio ambiente- Descarga Atmosférica	34500	9	10079	98,28
607 2	3	2022	14939	1	112	MQ12370 551	2022310139	1	3	02/03/2022 21:30:13	03/03/2022 09:34:00	Interna-Não programada-Meio ambiente- Vento	13800	31	13765	373,9 5
607 2	3	2022	14922	2	83	58010378 0	2022310145	1	3	02/03/2022 22:00:57	03/03/2022 00:35:00	Interna-Não programada-Meio ambiente- Vento	220	1	10679	2,57
607 2	3	2022	14925	1	88	IB2100003 9	2022310147	1	3	02/03/2022 22:01:29	03/03/2022 10:25:00	Interna-Não programada-Meio ambiente- Descarga Atmosférica	220	1	18642	12,39
607 2	3	2022	15742	4	99	IT1112221 6	2022310158	1	3	02/03/2022 22:07:10	04/03/2022 17:43:05	Interna-Não programada-Meio ambiente- Vento	220	1	23723	43,60
607 2	3	2022	14968	2	305	TD123036 00	2022310162	1	3	02/03/2022 22:09:55	03/03/2022 04:21:00	Interna-Não programada-Meio ambiente- Vento	13800	6	10434	37,11
607 2	3	2022	14898	2	50	500224	2022310163	1	3	02/03/2022 22:06:00	02/03/2022 22:12:33	Interna-Não programada-Meio ambiente- Vento	13800	463	12605	50,54
607 2	3	2022	14898	2	50	500224	2022310163	1	3	02/03/2022 22:06:00	02/03/2022 22:43:58	Interna-Não programada-Meio ambiente- Vento	13800	346	12605	218,9 4
607 2	3	2022	14898	2	50	500224	2022310163	1	3	02/03/2022 22:06:00	02/03/2022 23:10:56	Interna-Não programada-Meio ambiente- Vento	13800	402	12605	435,0 5
607 2	3	2022	14898	2	50	500224	2022310163	1	3	02/03/2022 22:06:00	03/03/2022 00:08:01	Interna-Não programada-Meio ambiente- Vento	13800	836	12605	1700, 10
607 2	3	2022	14898	2	50	500224	2022310163	1	3	02/03/2022 22:49:02	02/03/2022 23:11:21	Interna-Não programada-Meio ambiente- Vento	13800	346	12605	128,6 9
607 2	3	2022	14957	2	145	32000968 3	2022310166	1	3	02/03/2022 22:14:11	03/03/2022 11:20:00	Interna-Não programada-Meio ambiente- Vento	220	1	4538	13,10
607 2	3	2022	15729	6	245	10005056 452	2022310179	1	3	02/03/2022 22:18:45	02/03/2022 23:58:00	Interna-Não programada-Meio ambiente- Vento	220	1	15290	1,65
607 2	3	2022	14939	31	47	SE211819 71	2022310193	1	3	02/03/2022 22:22:20	03/03/2022 22:15:00	Interna-Não programada-Meio ambiente- Descarga Atmosférica	220	1	13765	23,88
607 2	3	2022	15748	3	354	BC120609 21	2022310197	1	3	02/03/2022 21:06:10	03/03/2022 07:50:00	Interna-Não programada-Meio ambiente- Descarga Atmosférica	13800	27	11701	289,7 3
607 2	3	2022	14865	2	307	AC211862 63	2022310198	1	3	02/03/2022 22:24:56	03/03/2022 10:40:00	Interna-Não programada-Meio ambiente- Descarga Atmosférica	220	1	17707	12,25
607 2	3	2022	15748	2	188	OZ213264 90	2022310200	1	3	02/03/2022 22:26:46	03/03/2022 08:28:00	Interna-Não programada-Meio ambiente- Vento	220	1	11701	10,02
607 2	3	2022	15749	35	173	GF211665 49	2022310207	1	3	02/03/2022 22:29:55	03/03/2022 21:31:00	Interna-Não programada-Meio ambiente- Descarga Atmosférica	220	3	14752	69,05
607 2	3	2022	14939	2	112	MQ21134 085	2022310217	1	3	02/03/2022 22:33:58	03/03/2022 16:18:00	Interna-Não programada-Meio ambiente- Descarga Atmosférica	220	1	13765	17,73
607 2	3	2022	14931	3	98	IT1225702 3RE	2022310219	1	3	02/03/2022 22:20:13	03/03/2022 09:43:00	Interna-Não programada-Meio ambiente- Vento	13800	68	19551	773,8 2
607 2	3	2022	14873	1	18	BA212390 26	2022310220	1	3	02/03/2022 22:34:22	03/03/2022 10:25:00	Interna-Não programada-Meio ambiente- Descarga Atmosférica	220	1	6352	11,84

607 2	3	2022	14968	33	327	TD104307 15	2022310221	1	3	02/03/2022 22:32:07	03/03/2022 01:21:50	Interna-Não programada-Meio ambiente- Vento	34500	10	10434	28,29
607 2	3	2022	14968	33	327	TD104307 15	2022310221	1	3	02/03/2022 22:32:07	03/03/2022 03:59:19	Interna-Não programada-Meio ambiente- Vento	34500	3	10434	16,36
607 2	3	2022	14968	33	327	TD104307 15	2022310221	1	3	02/03/2022 22:32:07	03/03/2022 13:55:47	Interna-Não programada-Meio ambiente- Vento	34500	63	10434	969,8 5
607 2	3	2022	14968	33	327	TD104307 15	2022310221	1	3	03/03/2022 04:52:06	03/03/2022 05:03:39	Interna-Não programada-Meio ambiente- Vento	34500	13	10434	2,50
607 2	3	2022	14898	2	125	IY2113429 9	2022310226	1	3	02/03/2022 22:38:28	03/03/2022 10:28:00	Interna-Não programada-Meio ambiente- Descarga Atmosférica	220	1	12605	11,83
607 2	3	2022	14957	2	145	PG110439 42	2022310228	1	3	02/03/2022 19:32:57	03/03/2022 01:22:00	Interna-Não programada-Meio ambiente- Descarga Atmosférica	220	48	4538	279,2 4
607 2	3	2022	14957	2	145	PG111482 18	2022310229	1	3	02/03/2022 21:31:07	03/03/2022 02:58:00	Interna-Não programada-Meio ambiente- Vento	220	69	4538	375,9 2
607 2	3	2022	14985	1	180	UR123171 35	2022310233	1	3	02/03/2022 22:34:05	03/03/2022 07:43:00	Interna-Não programada-Meio ambiente- Descarga Atmosférica	13800	12	24085	109,7 8
607 2	3	2022	14865	1	128	NZ122334 89	2022310235	1	3	02/03/2022 22:42:06	03/03/2022 10:44:00	Interna-Não programada-Meio ambiente- Descarga Atmosférica	13800	42	17707	505,3 3
607 2	3	2022	14974	2	367	1420414	2022310236	1	3	02/03/2022 22:37:59	02/03/2022 22:41:38	Interna-Não programada-Meio ambiente- Vento	13800	681	2039	41,43
607 2	3	2022	14974	31	142	1420414	2022310236	1	3	02/03/2022 22:37:59	03/03/2022 00:27:00	Interna-Não programada-Meio ambiente- Vento	13800	5	2039	9,08
607 2	3	2022	14974	2	367	1420414	2022310236	1	3	02/03/2022 22:37:59	03/03/2022 01:49:01	Interna-Não programada-Meio ambiente- Vento	13800	54	2039	171,9 3
607 2	3	2022	14974	1	367	1420414	2022310236	1	3	02/03/2022 22:37:59	03/03/2022 02:34:07	Interna-Não programada-Meio ambiente- Vento	13800	389	2039	1530, 93
607 2	3	2022	14974	31	142	1420414	2022310236	1	3	02/03/2022 22:37:59	03/03/2022 04:06:23	Interna-Não programada-Meio ambiente- Vento	13800	1	2039	5,47
607 2	3	2022	14974	31	142	1420414	2022310236	1	3	02/03/2022 22:37:59	03/03/2022 05:44:30	Interna-Não programada-Meio ambiente- Vento	13800	18	2039	127,9 6
607 2	3	2022	14974	31	142	1420414	2022310236	1	3	02/03/2022 22:37:59	04/03/2022 04:15:03	Interna-Não programada-Meio ambiente- Vento	13800	7	2039	207,3 2
607 2	3	2022	14974	31	142	1420414	2022310236	1	3	03/03/2022 00:36:47	03/03/2022 00:58:07	Interna-Não programada-Meio ambiente- Vento	13800	3	2039	1,07
607 2	3	2022	14974	2	367	1420414	2022310236	1	3	03/03/2022 22:21:52	04/03/2022 04:18:18	Interna-Não programada-Meio ambiente- Vento	13800	6	2039	35,64
607 2	3	2022	14905	31	184	ZN113274 24	2022310246	1	3	02/03/2022 22:51:51	03/03/2022 17:04:00	Interna-Não programada-Meio ambiente- Vento	220	1	5464	18,20
607 2	3	2022	14955	2	384	IT2131675 5	2022310247	1	3	02/03/2022 13:43:53	03/03/2022 11:14:00	Interna-Não programada-Meio ambiente- Vento	220	5	5718	107,5 1
607 2	3	2022	16491	1	17	AI1100000 7	2022310250	1	3	02/03/2022 22:49:06	03/03/2022 01:24:00	Interna-Não programada-Meio ambiente- Vento	220	142	17576	366,6 0
607 2	3	2022	16491	1	17	10100198 83	2022310251	1	3	02/03/2022 22:54:07	03/03/2022 14:31:00	Interna-Não programada-Meio ambiente- Vento	220	1	17576	15,61
607 2	3	2022	14942	7	233	GN112209 52	2022310252	1	3	02/03/2022 22:21:30	03/03/2022 01:56:00	Interna-Não programada-Meio ambiente- Vento	220	193	53756	689,9 7
607 2	3	2022	16477	1	75	LG312455 89	2022310253	1	3	02/03/2022 22:54:22	03/03/2022 06:31:29	Interna-Não programada-Meio ambiente- Vento	220	11	7266	83,80
607 2	3	2022	14913	2	73	GT112180 99	2022310263	1	3	02/03/2022 21:59:59	03/03/2022 02:47:48	Interna-Não programada-Meio ambiente- Vento	220	36	15998	172,6 9
607 2	3	2022	14911	2	100	25800067 77	2022310272	1	3	02/03/2022 23:06:12	03/03/2022 14:38:00	Interna-Não programada-Meio ambiente- Vento	220	1	14991	15,53
607 2	3	2022	15731	1	36	AP122001 53	2022310282	1	3	02/03/2022 23:17:12	03/03/2022 12:50:00	Interna-Não programada-Meio ambiente- Vento	13800	20	4563	270,9 3
607 2	3	2022	14956	32	261	MY123588 64	2022310286	1	3	02/03/2022 23:19:40	03/03/2022 09:26:00	Interna-Não programada-Meio ambiente- Descarga Atmosférica	34500	2	32773	20,21

607 2	3	2022	16491	1	17	AI1108272 4	2022310288	1	3	03/03/2022 07:05:16	03/03/2022 12:57:00	Interna-Não programada-Meio ambiente- Vento	220	185	17576	1084, 51
607 2	3	2022	14982	1	489	CN213540 33	2022310291	1	3	02/03/2022 23:25:00	03/03/2022 10:49:00	Interna-Não programada-Meio ambiente- Vento	220	2	35863	22,80
607 2	3	2022	14953	2	314	PP123070 65	2022310300	1	3	02/03/2022 23:25:45	03/03/2022 08:56:00	Interna-Não programada-Meio ambiente- Descarga Atmosférica	13800	22	20567	209,0 9
607 2	3	2022	14881	2	30	CP120000 14	2022310302	1	3	02/03/2022 23:33:54	02/03/2022 23:55:22	Interna-Não programada-Meio ambiente- Descarga Atmosférica	13800	138	11868	49,37
607 2	3	2022	14929	1	463	MS104006 00	2022310315	1	3	02/03/2022 23:50:26	03/03/2022 02:31:31	Interna-Não programada-Meio ambiente- Vento	13800	106	19077	284,5 8
607 2	3	2022	14962	32	151	PK122635 05RE	2022310316	1	3	02/03/2022 22:02:48	04/03/2022 17:01:00	Interna-Não programada-Meio ambiente- Descarga Atmosférica	34500	26	15140	1117, 22
607 2	3	2022	15748	1	470	OZ121951 12	2022310320	1	3	03/03/2022 03:48:36	03/03/2022 11:12:00	Interna-Não programada-Meio ambiente- Descarga Atmosférica	13800	84	11701	620,7 6
607 2	3	2022	16491	1	17	CG184461 15TS	2022310321	1	3	02/03/2022 23:57:01	03/03/2022 13:36:10	Interna-Não programada-Meio ambiente- Vento	13800	45	17576	614,3 6
607 2	3	2022	16491	1	17	CG184461 15TS	2022310321	1	3	02/03/2022 23:57:01	03/03/2022 23:38:49	Interna-Não programada-Meio ambiente- Vento	13800	1	17576	23,70
607 2	3	2022	16478	1	332	VJ1100877 1	2022310324	1	3	03/03/2022 00:00:14	03/03/2022 02:53:00	Interna-Não programada-Meio ambiente- Vento	220	58	8729	167,0 1
607 2	3	2022	14898	2	125	IY1239143 5	2022310327	1	3	03/03/2022 00:06:53	04/03/2022 04:46:00	Interna-Não programada-Meio ambiente- Descarga Atmosférica	13800	2	12605	57,30
607 2	3	2022	14863	6	580	10017800 631	2022310329	1	3	03/03/2022 00:14:35	03/03/2022 08:20:00	Interna-Não programada-Meio ambiente- Vento	220	1	86347	8,09
607 2	3	2022	14911	1	71	GS212203 56	2022310332	1	3	03/03/2022 00:20:22	03/03/2022 09:24:00	Interna-Não programada-Meio ambiente- Descarga Atmosférica	220	2	14991	18,12
607 2	3	2022	14922	2	83	IP1227280 1	2022310333	1	3	03/03/2022 00:21:47	03/03/2022 08:23:00	Interna-Não programada-Meio ambiente- Descarga Atmosférica	13800	13	10679	104,2 6
607 2	3	2022	15749	35	173	GF212329 80	2022310335	1	3	03/03/2022 00:27:47	03/03/2022 04:15:00	Interna-Não programada-Meio ambiente- Descarga Atmosférica	220	1	14752	3,79
607 2	3	2022	16482	5	577	SH110000 06	2022310338	1	3	03/03/2022 06:45:00	03/03/2022 09:20:49	Interna-Não programada-Meio ambiente- Árvore ou Vegetação	220	65	16719	168,8 0
607 2	3	2022	14973	33	133	CX121455 39	2022310348	1	3	03/03/2022 00:53:07	04/03/2022 13:59:00	Interna-Não programada-Meio ambiente- Descarga Atmosférica	34500	5	12028	185,4 9
607 2	3	2022	14868	2	16	AY211566 47	2022310354	1	3	03/03/2022 01:09:34	03/03/2022 09:08:00	Interna-Não programada-Meio ambiente- Descarga Atmosférica	220	1	2350	7,97
607 2	3	2022	16475	2	453	GN111228 43	2022310355	1	3	03/03/2022 01:06:14	03/03/2022 06:03:00	Interna-Não programada-Meio ambiente- Árvore ou Vegetação	220	268	49277	1325, 56
607 2	3	2022	14911	1	71	GS103920 64	2022310359	1	3	03/03/2022 01:16:35	03/03/2022 04:52:27	Interna-Não programada-Meio ambiente- Vento	13800	264	14991	949,8 1
607 2	3	2022	14911	1	71	GS103920 64	2022310359	1	3	03/03/2022 01:16:35	03/03/2022 11:03:59	Interna-Não programada-Meio ambiente- Vento	13800	15	14991	146,8 5
607 2	3	2022	14911	1	71	GS103920 64	2022310359	1	3	03/03/2022 01:16:35	04/03/2022 12:18:17	Interna-Não programada-Meio ambiente- Vento	13800	12	14991	420,3 4
607 2	3	2022	14911	1	71	GS103920 64	2022310359	1	3	03/03/2022 01:16:35	04/03/2022 16:13:08	Interna-Não programada-Meio ambiente- Vento	13800	11	14991	428,3 7
607 2	3	2022	14911	1	71	GS103920 64	2022310359	1	3	03/03/2022 01:16:35	04/03/2022 17:31:49	Interna-Não programada-Meio ambiente- Vento	13800	54	14991	2173, 71
607 2	3	2022	14911	1	71	GS103920 64	2022310359	1	3	03/03/2022 01:16:35	05/03/2022 00:31:21	Interna-Não programada-Meio ambiente- Vento	13800	12	14991	566,9 5
607 2	3	2022	14911	1	71	GS103920 64	2022310359	1	3	03/03/2022 01:16:35	05/03/2022 02:11:16	Interna-Não programada-Meio ambiente- Vento	13800	9	14991	440,2 0
607 2	3	2022	14911	1	71	GS103920 64	2022310359	1	3	03/03/2022 13:46:12	03/03/2022 15:40:23	Interna-Não programada-Meio ambiente- Vento	13800	278	14991	529,0 5
607 2	3	2022	14911	1	71	GS103920 64	2022310359	1	3	03/03/2022 18:37:58	03/03/2022 19:20:34	Interna-Não programada-Meio ambiente- Vento	13800	279	14991	198,0 9



607 2	3	2022	14929	4	93	IK1225051 6	2022310363	1	3	03/03/2022 01:26:04	03/03/2022 04:40:00	Interna-Não programada-Meio ambiente- Descarga Atmosférica	13800	16	19077	51,72
607 2	3	2022	14902	1	49	FR120969 68	2022310364	1	3	03/03/2022 01:15:35	03/03/2022 11:05:00	Interna-Não programada-Meio ambiente- Vento	13800	26	5267	255,4 1
607 2	3	2022	14879	1	440	IM104199 44	2022310371	1	3	03/03/2022 01:42:13	03/03/2022 10:48:10	Interna-Não programada-Meio ambiente- Vento	13800	8	29024	72,79
607 2	3	2022	14879	1	440	IM104199 44	2022310371	1	3	03/03/2022 01:42:13	03/03/2022 12:04:18	Interna-Não programada-Meio ambiente- Vento	13800	62	29024	642,8 2
607 2	3	2022	14879	1	440	IM104199 44	2022310371	1	3	03/03/2022 01:42:13	03/03/2022 14:07:30	Interna-Não programada-Meio ambiente- Vento	13800	2	29024	24,84
607 2	3	2022	14879	1	440	IM104199 44	2022310371	1	3	03/03/2022 01:42:13	03/03/2022 14:33:10	Interna-Não programada-Meio ambiente- Vento	13800	15	29024	192,7 4
607 2	3	2022	14879	1	440	IM104199 44	2022310371	1	3	03/03/2022 01:42:13	03/03/2022 23:20:16	Interna-Não programada-Meio ambiente- Vento	13800	4	29024	86,54
607 2	3	2022	14879	1	440	IM104199 44	2022310371	1	3	03/03/2022 15:00:14	03/03/2022 15:12:50	Interna-Não programada-Meio ambiente- Vento	13800	87	29024	18,27
607 2	3	2022	14973	1	163	10021231 298	2022310373	1	3	03/03/2022 01:47:46	03/03/2022 10:12:00	Interna-Não programada-Meio ambiente- Vento	220	1	12028	8,40
607 2	3	2022	14906	2	56	GE110911 74	2022310375	1	3	02/03/2022 23:12:02	03/03/2022 03:40:10	Interna-Não programada-Meio ambiente- Descarga Atmosférica	220	92	31618	411,1 4
607 2	3	2022	14872	14	60	AP110409 23	2022310381	1	3	03/03/2022 01:33:41	03/03/2022 10:01:00	Interna-Não programada-Meio ambiente- Vento	220	123	40903	1040, 00
607 2	3	2022	15738	2	62	TR110901 37	2022310382	1	3	03/03/2022 02:05:17	03/03/2022 08:05:00	Interna-Não programada-Meio ambiente- Vento	220	82	39226	491,6 1
607 2	3	2022	14989	1	80	10020610 333	2022310384	1	3	03/03/2022 02:09:03	03/03/2022 06:01:00	Interna-Não programada-Meio ambiente- Vento	220	1	24112	3,87
607 2	3	2022	16494	1	583	NQ110487 87	2022310387	1	3	03/03/2022 02:21:18	03/03/2022 13:31:00	Interna-Não programada-Meio ambiente- Vento	220	135	17414	1506, 83
607 2	3	2022	14977	2	474	SF120660 19	2022310388	1	3	03/03/2022 01:18:33	03/03/2022 09:32:00	Interna-Não programada-Meio ambiente- Descarga Atmosférica	13800	23	6314	189,1 6
607 2	3	2022	14977	2	474	SF120660 19	2022310388	1	3	03/03/2022 01:18:33	03/03/2022 12:07:00	Interna-Não programada-Meio ambiente- Descarga Atmosférica	13800	2	6314	21,62
607 2	3	2022	14968	2	113	ML123035 41	2022310394	1	3	03/03/2022 02:46:39	03/03/2022 09:43:00	Interna-Não programada-Meio ambiente- Descarga Atmosférica	13800	2	10434	13,88
607 2	3	2022	14973	2	163	78006927 4	2022310403	1	3	03/03/2022 03:26:39	03/03/2022 21:13:00	Interna-Não programada-Meio ambiente- Vento	220	1	12028	17,77
607 2	3	2022	14860	3	198	AX103975 87	2022310404	1	3	03/03/2022 03:27:13	03/03/2022 08:51:38	Interna-Não programada-Meio ambiente- Árvore ou Vegetação	13800	420	27865	2270, 92
607 2	3	2022	14860	3	198	AX103975 87	2022310404	1	3	03/03/2022 03:27:13	03/03/2022 09:05:58	Interna-Não programada-Meio ambiente- Árvore ou Vegetação	13800	94	27865	530,7 1
607 2	3	2022	14860	3	198	AX103975 87	2022310404	1	3	03/03/2022 03:27:13	03/03/2022 09:37:05	Interna-Não programada-Meio ambiente- Árvore ou Vegetação	13800	5	27865	30,82
607 2	3	2022	14978	32	216	BF122445 71	2022310409	1	3	02/03/2022 14:53:05	03/03/2022 07:52:00	Interna-Não programada-Meio ambiente- Descarga Atmosférica	34500	2	8771	33,96
607 2	3	2022	14923	1	85	IR1107348 9	2022310412	1	3	03/03/2022 08:50:00	03/03/2022 11:13:00	Interna-Não programada-Meio ambiente- Vento	220	285	33033	679,2 5
607 2	3	2022	14866	1	12	IN2113279 7	2022310413	1	3	03/03/2022 03:52:16	03/03/2022 05:30:00	Interna-Não programada-Meio ambiente- Vento	220	2	2481	3,26
607 2	3	2022	14973	2	163	RB120033 16LD	2022310423	1	3	02/03/2022 23:24:45	03/03/2022 08:54:00	Interna-Não programada-Meio ambiente- Vento	13800	45	12028	426,9 4
607 2	3	2022	14889	2	89	CY120715 36	2022310425	1	3	03/03/2022 04:19:17	03/03/2022 08:18:00	Interna-Não programada-Meio ambiente- Vento	13800	1	20783	3,98
607 2	3	2022	16484	33	570	MV12267 614B	2022310426	1	3	03/03/2022 03:07:12	03/03/2022 07:48:00	Interna-Não programada-Meio ambiente- Vento	34500	14	6593	65,52
607 2	3	2022	14864	6	344	20017650 0	2022310434	1	3	03/03/2022 04:43:42	03/03/2022 10:44:00	Interna-Não programada-Meio ambiente- Vento	220	1	31272	6,01

607 2	3	2022	14939	2	112	MQ12248 126	2022310440	1	3	03/03/2022 04:53:14	03/03/2022 10:09:00	Interna-Não programada-Meio ambiente- Vento	13800	12	13765	63,15
607 2	3	2022	14898	2	50	EA120869 39	2022310442	1	3	03/03/2022 05:01:33	04/03/2022 11:54:00	Interna-Não programada-Meio ambiente- Descarga Atmosférica	13800	9	12605	277,8 7
607 2	3	2022	14898	2	50	EA120869 39	2022310442	1	3	03/03/2022 05:01:33	04/03/2022 14:01:00	Interna-Não programada-Meio ambiente- Descarga Atmosférica	13800	1	12605	32,99
607 2	3	2022	14977	1	474	JE1231205 8	2022310444	1	3	03/03/2022 05:01:48	03/03/2022 08:43:00	Interna-Não programada-Meio ambiente- Descarga Atmosférica	13800	65	6314	239,6 3
607 2	3	2022	14865	1	349	AV210118 26	2022310449	1	3	03/03/2022 05:11:28	03/03/2022 09:48:00	Interna-Não programada-Meio ambiente- Descarga Atmosférica	220	1	17707	4,61
607 2	3	2022	15748	2	188	OZ121145 31	2022310460	1	3	03/03/2022 05:27:28	03/03/2022 10:25:16	Interna-Não programada-Meio ambiente- Vento	13800	26	11701	129,0 5
607 2	3	2022	14984	1	331	TR123867 12	2022310468	1	3	03/03/2022 05:36:32	03/03/2022 08:03:00	Interna-Não programada-Meio ambiente- Descarga Atmosférica	13800	10	43149	24,41
607 2	3	2022	14886	2	326	UR120688 93	2022310476	1	3	02/03/2022 21:50:51	03/03/2022 08:03:00	Interna-Não programada-Meio ambiente- Descarga Atmosférica	13800	32	5497	326,4 8
607 2	3	2022	14987	2	540	SV120845 50	2022310479	1	3	03/03/2022 05:42:23	03/03/2022 09:41:00	Interna-Não programada-Meio ambiente- Descarga Atmosférica	13800	1	17539	3,98
607 2	3	2022	14987	2	540	SV120845 50	2022310479	1	3	03/03/2022 05:42:23	03/03/2022 19:33:00	Interna-Não programada-Meio ambiente- Descarga Atmosférica	13800	46	17539	636,8 1
607 2	3	2022	15747	5	148	PR122708 11	2022310481	1	3	03/03/2022 05:45:25	03/03/2022 07:50:00	Interna-Não programada-Meio ambiente- Descarga Atmosférica	13800	10	14883	20,76
607 2	3	2022	14881	32	30	CP121195 77	2022310484	1	3	03/03/2022 05:46:15	03/03/2022 10:46:45	Interna-Não programada-Meio ambiente- Vento	34500	31	11868	155,2 6
607 2	3	2022	14881	32	30	CP121195 77	2022310484	1	3	03/03/2022 05:46:15	03/03/2022 20:23:40	Interna-Não programada-Meio ambiente- Vento	34500	13	11868	190,1 1
607 2	3	2022	14881	32	30	CP121195 77	2022310484	1	3	03/03/2022 05:46:15	03/03/2022 22:07:34	Interna-Não programada-Meio ambiente- Vento	34500	21	11868	343,4 6
607 2	3	2022	14881	32	30	CP121195 77	2022310484	1	3	03/03/2022 05:46:15	03/03/2022 22:33:01	Interna-Não programada-Meio ambiente- Vento	34500	26	11868	436,2 7
607 2	3	2022	14881	32	30	CP121195 77	2022310484	1	3	03/03/2022 05:46:15	04/03/2022 00:12:02	Interna-Não programada-Meio ambiente- Vento	34500	8	11868	147,4 4
607 2	3	2022	14881	32	30	CP121195 77	2022310484	1	3	03/03/2022 05:46:15	04/03/2022 19:45:13	Interna-Não programada-Meio ambiente- Vento	34500	1	11868	37,98
607 2	3	2022	15739	7	62	13197393	2022310485	1	3	03/03/2022 05:47:21	03/03/2022 08:56:00	Interna-Não programada-Meio ambiente- Vento	220	1	46228	3,14
607 2	3	2022	14898	1	50	EA120565 50	2022310489	1	3	03/03/2022 05:50:25	03/03/2022 12:32:16	Interna-Não programada-Meio ambiente- Vento	13800	6	12605	40,18
607 2	3	2022	15739	10	62	15194905	2022310492	1	3	03/03/2022 05:51:47	03/03/2022 12:39:00	Interna-Não programada-Meio ambiente- Vento	220	1	46228	6,79
607 2	3	2022	14929	2	93	IK2123570 2	2022310495	1	3	03/03/2022 05:52:56	03/03/2022 10:18:00	Interna-Não programada-Meio ambiente- Descarga Atmosférica	220	1	19077	4,42
607 2	3	2022	14873	2	456	NQ123598 72	2022310497	1	3	03/03/2022 05:36:29	03/03/2022 07:52:00	Interna-Não programada-Meio ambiente- Descarga Atmosférica	13800	16	6352	36,14
607 2	3	2022	14889	2	359	IO210611 61	2022310499	1	3	03/03/2022 05:54:10	03/03/2022 07:55:00	Interna-Não programada-Meio ambiente- Vento	220	1	20783	2,01
607 2	3	2022	14982	3	489	CN120254 20	2022310501	1	3	03/03/2022 02:05:46	03/03/2022 09:30:18	Interna-Não programada-Meio ambiente- Vento	13800	121	35863	896,4 8
607 2	3	2022	14873	2	561	GE120064 74	2022310504	1	3	03/03/2022 05:59:08	03/03/2022 09:21:00	Interna-Não programada-Meio ambiente- Descarga Atmosférica	13800	9	6352	30,28
607 2	3	2022	14873	2	561	GE120064 74	2022310504	1	3	03/03/2022 05:59:08	03/03/2022 11:36:00	Interna-Não programada-Meio ambiente- Descarga Atmosférica	13800	1	6352	5,61
607 2	3	2022	14881	2	30	CP121554 95	2022310508	1	3	03/03/2022 06:03:25	03/03/2022 15:00:55	Interna-Não programada-Meio ambiente- Descarga Atmosférica	13800	11	11868	98,54
607 2	3	2022	14905	2	464	GE123765 95	2022310509	1	3	02/03/2022 23:06:10	03/03/2022 08:13:00	Interna-Não programada-Meio ambiente- Descarga Atmosférica	13800	9	5464	82,03

607 2	3	2022	14894	4	204	PV213765 59	2022310510	1	3	03/03/2022 06:03:42	03/03/2022 18:21:00	Interna-Não programada-Meio ambiente- Descarga Atmosférica	220	3	18219	36,86
607 2	3	2022	14924	1	302	II1230039 4	2022310511	1	3	03/03/2022 06:04:27	03/03/2022 11:26:00	Interna-Não programada-Meio ambiente- Descarga Atmosférica	13800	14	10079	75,03
607 2	3	2022	14886	2	326	CR123756 37	2022310516	1	3	03/03/2022 06:06:15	03/03/2022 09:12:00	Interna-Não programada-Meio ambiente- Vento	13800	119	5497	368,4 0
607 2	3	2022	14980	2	495	BX122924 23	2022310517	1	3	03/03/2022 06:07:11	03/03/2022 08:20:22	Interna-Não programada-Meio ambiente- Vento	13800	2	13590	4,44
607 2	3	2022	14963	33	152	MX133918 91	2022310520	1	3	03/03/2022 06:07:48	03/03/2022 15:36:30	Interna-Não programada-Meio ambiente- Vento	34500	561	27411	5317, 35
607 2	3	2022	15749	35	173	HL122386 01	2022310522	1	3	03/03/2022 06:08:12	03/03/2022 12:14:00	Interna-Não programada-Meio ambiente- Vento	34500	11	14752	67,06
607 2	3	2022	15746	1	563	NA121108 97	2022310523	1	3	03/03/2022 06:08:50	03/03/2022 09:37:00	Interna-Não programada-Meio ambiente- Vento	13800	11	10306	38,16
607 2	3	2022	14981	4	498	19002989 4	2022310527	1	3	03/03/2022 06:12:10	03/03/2022 09:49:00	Interna-Não programada-Meio ambiente- Vento	220	1	54784	3,61
607 2	3	2022	14929	1	463	MS210362 28	2022310532	1	3	03/03/2022 06:13:40	03/03/2022 13:54:00	Interna-Não programada-Meio ambiente- Vento	220	1	19077	7,67
607 2	3	2022	14862	33	5	AN111987 44	2022310536	1	3	03/03/2022 05:38:51	03/03/2022 14:51:00	Interna-Não programada-Meio ambiente- Descarga Atmosférica	220	103	24213	947,8 6
607 2	3	2022	14963	33	152	MX121436 86RE	2022310538	1	3	03/03/2022 06:17:35	03/03/2022 23:30:18	Interna-Não programada-Meio ambiente- Descarga Atmosférica	34500	74	27411	1273, 68
607 2	3	2022	14963	33	152	MX121436 86RE	2022310538	1	3	03/03/2022 06:17:35	04/03/2022 13:25:08	Interna-Não programada-Meio ambiente- Descarga Atmosférica	34500	6	27411	186,7 6
607 2	3	2022	14963	33	152	MX121436 86RE	2022310538	1	3	03/03/2022 06:17:35	04/03/2022 14:00:05	Interna-Não programada-Meio ambiente- Descarga Atmosférica	34500	6	27411	190,2 5
607 2	3	2022	14963	33	152	MX121436 86RE	2022310538	1	3	03/03/2022 06:17:35	04/03/2022 15:00:01	Interna-Não programada-Meio ambiente- Descarga Atmosférica	34500	21	27411	686,8 5
607 2	3	2022	14963	33	152	MX121436 86RE	2022310538	1	3	04/03/2022 13:29:13	04/03/2022 15:17:01	Interna-Não programada-Meio ambiente- Descarga Atmosférica	34500	5	27411	8,98
607 2	3	2022	14963	33	152	MX121436 86RE	2022310538	1	3	04/03/2022 13:29:13	05/03/2022 16:59:28	Interna-Não programada-Meio ambiente- Descarga Atmosférica	34500	1	27411	27,50
607 2	3	2022	15744	3	103	JT1108353 8	2022310540	1	3	03/03/2022 06:18:42	03/03/2022 07:52:00	Interna-Não programada-Meio ambiente- Vento	220	2	24330	3,11
607 2	3	2022	16475	2	453	LG113662 91	2022310541	1	3	03/03/2022 11:37:18	03/03/2022 13:11:23	Interna-Não programada-Meio ambiente- Vento	220	145	49277	227,3 7
607 2	3	2022	14973	2	163	RB213589 34	2022310543	1	3	03/03/2022 06:21:04	03/03/2022 11:32:00	Interna-Não programada-Meio ambiente- Descarga Atmosférica	220	1	12028	5,18
607 2	3	2022	14898	1	50	EA120840 53	2022310547	1	3	03/03/2022 06:21:53	03/03/2022 14:20:29	Interna-Não programada-Meio ambiente- Vento	13800	6	12605	47,86
607 2	3	2022	14966	11	57	AP110930 08	2022310552	1	3	03/03/2022 06:22:52	03/03/2022 08:38:28	Interna-Não programada-Meio ambiente- Vento	220	79	31540	178,5 4
607 2	3	2022	14963	2	414	PO121923 15	2022310556	1	3	03/03/2022 02:37:55	04/03/2022 11:40:21	Interna-Não programada-Meio ambiente- Vento	13800	2	27411	66,08
607 2	3	2022	14963	2	414	PO121923 15	2022310556	1	3	03/03/2022 02:37:55	04/03/2022 12:46:35	Interna-Não programada-Meio ambiente- Vento	13800	17	27411	580,4 6
607 2	3	2022	14963	2	414	PO121923 15	2022310556	1	3	03/03/2022 10:01:42	03/03/2022 11:49:17	Interna-Não programada-Meio ambiente- Vento	13800	8	27411	14,34
607 2	3	2022	16489	4	32	CN123329 05	2022310558	1	3	03/03/2022 06:24:22	03/03/2022 15:54:00	Interna-Não programada-Meio ambiente- Descarga Atmosférica	13800	28	10514	265,8 3
607 2	3	2022	16475	2	453	10012431 832	2022310564	1	3	03/03/2022 06:25:41	03/03/2022 08:05:00	Interna-Não programada-Meio ambiente- Vento	220	1	49277	1,66
607 2	3	2022	14981	6	498	19012510 0	2022310568	1	3	03/03/2022 06:26:38	03/03/2022 14:11:08	Interna-Não programada-Meio ambiente- Vento	220	1	54784	7,74
607 2	3	2022	14890	6	506	CT112160 64	2022310577	1	3	03/03/2022 06:28:32	03/03/2022 09:54:00	Interna-Não programada-Meio ambiente- Árvore ou Vegetação	220	142	47179	486,2 7

607 2	3	2022	14985	31	180	NQ122809 78	2022310578	1	3	03/03/2022 05:54:34	03/03/2022 08:55:00	Interna-Não programada-Meio ambiente- Vento	34500	28	24085	84,20
607 2	3	2022	14953	4	330	PL120000 31	2022310591	1	3	03/03/2022 06:32:12	03/03/2022 09:33:00	Interna-Não programada-Meio ambiente- Vento	13800	21	20567	63,28
607 2	3	2022	14923	1	369	870424	2022310595	1	3	03/03/2022 06:30:00	03/03/2022 08:03:34	Interna-Não programada-Meio ambiente- Vento	13800	317	33033	494,3 4
607 2	3	2022	14923	32	87	870424	2022310595	1	3	03/03/2022 06:30:00	03/03/2022 08:03:34	Interna-Não programada-Meio ambiente- Vento	13800	72	33033	112,2 8
607 2	3	2022	14923	32	87	870424	2022310595	1	3	03/03/2022 06:30:00	03/03/2022 08:04:51	Interna-Não programada-Meio ambiente- Vento	13800	30	33033	47,42
607 2	3	2022	14923	2	371	870424	2022310595	1	3	03/03/2022 06:30:00	03/03/2022 08:05:28	Interna-Não programada-Meio ambiente- Vento	13800	1309	33033	2082, 76
607 2	3	2022	14923	3	371	870424	2022310595	1	3	03/03/2022 06:30:00	03/03/2022 08:05:28	Interna-Não programada-Meio ambiente- Vento	13800	339	33033	539,3 9
607 2	3	2022	14923	1	371	870424	2022310595	1	3	03/03/2022 06:30:00	03/03/2022 08:05:28	Interna-Não programada-Meio ambiente- Vento	13800	256	33033	407,3 2
607 2	3	2022	14923	32	87	870424	2022310595	1	3	03/03/2022 06:30:00	03/03/2022 08:05:28	Interna-Não programada-Meio ambiente- Vento	13800	2	33033	3,18
607 2	3	2022	15750	2	45	CX211816 33	2022310597	1	3	03/03/2022 06:33:34	03/03/2022 14:44:00	Interna-Não programada-Meio ambiente- Descarga Atmosférica	220	1	6349	8,17
607 2	3	2022	15746	1	563	NA212912 29	2022310599	1	3	03/03/2022 06:08:50	03/03/2022 12:30:00	Interna-Não programada-Meio ambiente- Descarga Atmosférica	220	1	10306	6,35
607 2	3	2022	14985	31	180	NQ122351 15	2022310610	1	3	03/03/2022 06:37:09	03/03/2022 11:14:00	Interna-Não programada-Meio ambiente- Vento	34500	27	24085	124,5 8
607 2	3	2022	14910	3	55	GR112175 34	2022310611	1	3	03/03/2022 06:37:31	03/03/2022 10:14:00	Interna-Não programada-Meio ambiente- Vento	220	91	19457	328,3 3
607 2	3	2022	14941	1	92	IU1208973 5	2022310612	1	3	03/03/2022 05:23:22	03/03/2022 08:55:00	Interna-Não programada-Meio ambiente- Descarga Atmosférica	13800	7	7508	24,69
607 2	3	2022	14920	2	304	SR123215 27	2022310620	1	3	03/03/2022 05:01:38	03/03/2022 13:26:00	Interna-Não programada-Meio ambiente- Descarga Atmosférica	13800	11	14606	92,47
607 2	3	2022	14881	1	97	DV112210 19	2022310624	1	3	03/03/2022 06:40:37	04/03/2022 03:36:00	Interna-Não programada-Meio ambiente- Descarga Atmosférica	220	1	11868	20,92
607 2	3	2022	14923	3	85	IR1201455 7	2022310629	1	3	03/03/2022 05:37:43	03/03/2022 08:09:00	Interna-Não programada-Meio ambiente- Descarga Atmosférica	13800	23	33033	57,99
607 2	3	2022	16482	2	577	SH122715 34LD	2022310634	1	3	03/03/2022 06:42:21	03/03/2022 08:30:00	Interna-Não programada-Meio ambiente- Vento	13800	451	16719	809,1 7
607 2	3	2022	14987	32	236	VN121681 87RE	2022310637	1	3	03/03/2022 06:42:47	03/03/2022 15:46:00	Interna-Não programada-Meio ambiente- Descarga Atmosférica	34500	12	17539	108,6 4
607 2	3	2022	14892	1	37	IY1230850 2	2022310639	1	3	03/03/2022 06:25:58	03/03/2022 10:04:00	Interna-Não programada-Meio ambiente- Vento	13800	6	3934	21,80
607 2	3	2022	14934	3	144	DP122857 78	2022310647	1	3	03/03/2022 06:44:50	03/03/2022 09:55:00	Interna-Não programada-Meio ambiente- Descarga Atmosférica	13800	5	7180	15,85
607 2	3	2022	14945	1	185	MP120104 42	2022310651	1	3	03/03/2022 03:47:15	03/03/2022 23:25:00	Interna-Não programada-Meio ambiente- Vento	13800	1	9964	19,63
607 2	3	2022	14945	1	185	MP120104 42	2022310651	1	3	03/03/2022 03:47:15	04/03/2022 14:36:15	Interna-Não programada-Meio ambiente- Vento	13800	1	9964	34,82
607 2	3	2022	14945	1	185	MP120104 42	2022310651	1	3	03/03/2022 03:47:15	05/03/2022 17:31:57	Interna-Não programada-Meio ambiente- Vento	13800	2	9964	123,4 9
607 2	3	2022	14945	1	185	MP120104 42	2022310651	1	3	05/03/2022 16:40:10	05/03/2022 17:31:57	Interna-Não programada-Meio ambiente- Vento	13800	1	9964	0,86
607 2	3	2022	14968	31	327	ML120643 91	2022310656	1	3	03/03/2022 06:46:31	03/03/2022 10:59:00	Interna-Não programada-Meio ambiente- Descarga Atmosférica	34500	5	10434	21,04
607 2	3	2022	14890	3	34	19903033 68	2022310663	1	3	03/03/2022 06:48:10	03/03/2022 08:49:13	Interna-Não programada-Meio ambiente- Vento	220	1	47179	2,02
607 2	3	2022	14984	5	176	TR110000 11	2022310664	1	3	03/03/2022 06:48:14	03/03/2022 12:23:30	Interna-Não programada-Meio ambiente- Vento	220	96	43149	536,4 3



607 2	3	2022	14889	2	89	CY210638 21	2022310667	1	3	03/03/2022 04:19:17	03/03/2022 08:52:00	Interna-Não programada-Meio ambiente- Vento	220	1	20783	4,55
607 2	3	2022	14941	2	475	IU1201640 6	2022310668	1	3	03/03/2022 06:12:25	03/03/2022 11:12:00	Interna-Não programada-Meio ambiente- Árvore ou Vegetação	13800	12	7508	59,92
607 2	3	2022	14970	10	587	RV112414 19	2022310671	1	3	03/03/2022 06:41:03	03/03/2022 12:43:48	Interna-Não programada-Meio ambiente- Vento	220	125	30477	755,7 3
607 2	3	2022	16478	1	350	-	2022310672	1	3	03/03/2022 06:50:34	03/03/2022 13:42:52	Interna-Não programada-Meio ambiente- Vento	13800	3	8729	20,61
607 2	3	2022	16478	1	350	-	2022310672	1	3	03/03/2022 08:14:00	03/03/2022 09:09:53	Interna-Não programada-Meio ambiente- Vento	13800	1	8729	0,93
607 2	3	2022	16491	1	473	BS120997 50	2022310673	1	3	03/03/2022 06:50:38	03/03/2022 10:58:00	Interna-Não programada-Meio ambiente- Descarga Atmosférica	13800	4	17576	16,49
607 2	3	2022	14939	1	47	MQ12192 421	2022310674	1	3	03/03/2022 06:50:41	03/03/2022 13:04:00	Interna-Não programada-Meio ambiente- Descarga Atmosférica	13800	2	13765	12,44
607 2	3	2022	14957	2	145	PG120101 84	2022310676	1	3	03/03/2022 06:40:43	03/03/2022 22:18:00	Interna-Não programada-Meio ambiente- Vento	13800	20	4538	312,4 3
607 2	3	2022	14987	1	372	3720214	2022310677	1	3	03/03/2022 06:50:50	03/03/2022 12:13:00	Interna-Não programada-Meio ambiente- Árvore ou Vegetação	13800	205	17539	1100, 74
607 2	3	2022	14987	1	372	3720214	2022310677	1	3	03/03/2022 06:50:50	04/03/2022 12:23:29	Interna-Não programada-Meio ambiente- Árvore ou Vegetação	13800	8	17539	236,3 5
607 2	3	2022	14987	1	372	3720214	2022310677	1	3	03/03/2022 06:50:50	04/03/2022 12:58:22	Interna-Não programada-Meio ambiente- Árvore ou Vegetação	13800	60	17539	1807, 53
607 2	3	2022	14987	1	372	3720214	2022310677	1	3	03/03/2022 06:50:50	04/03/2022 14:48:00	Interna-Não programada-Meio ambiente- Árvore ou Vegetação	13800	92	17539	2939, 66
607 2	3	2022	14987	1	372	3720214	2022310677	1	3	03/03/2022 06:50:50	05/03/2022 09:25:46	Interna-Não programada-Meio ambiente- Árvore ou Vegetação	13800	27	17539	1365, 72
607 2	3	2022	14987	1	372	3720214	2022310677	1	3	03/03/2022 06:50:50	05/03/2022 16:24:27	Interna-Não programada-Meio ambiente- Árvore ou Vegetação	13800	7	17539	402,9 2
607 2	3	2022	14987	1	372	3720214	2022310677	1	3	03/03/2022 06:50:50	05/03/2022 17:01:08	Interna-Não programada-Meio ambiente- Árvore ou Vegetação	13800	27	17539	1570, 63
607 2	3	2022	14987	1	372	3720214	2022310677	1	3	03/03/2022 10:12:20	03/03/2022 12:13:00	Interna-Não programada-Meio ambiente- Árvore ou Vegetação	13800	2	17539	4,02
607 2	3	2022	14987	1	372	3720214	2022310677	1	3	03/03/2022 13:58:42	03/03/2022 14:34:13	Interna-Não programada-Meio ambiente- Árvore ou Vegetação	13800	209	17539	123,7 2
607 2	3	2022	14987	1	372	3720214	2022310677	1	3	03/03/2022 15:54:39	03/03/2022 16:18:00	Interna-Não programada-Meio ambiente- Árvore ou Vegetação	13800	207	17539	80,56
607 2	3	2022	14987	1	372	3720214	2022310677	1	3	04/03/2022 13:11:07	04/03/2022 14:10:00	Interna-Não programada-Meio ambiente- Árvore ou Vegetação	13800	277	17539	271,8 4
607 2	3	2022	14987	1	372	3720214	2022310677	1	3	05/03/2022 12:27:59	05/03/2022 15:25:00	Interna-Não programada-Meio ambiente- Árvore ou Vegetação	13800	395	17539	1165, 36
607 2	3	2022	14944	1	341	RQ213352 17	2022310678	1	3	03/03/2022 06:51:00	04/03/2022 16:27:46	Interna-Não programada-Meio ambiente- Vento	220	11	24204	369,7 4
607 2	3	2022	14987	2	360	OZ120807 97	2022310679	1	3	03/03/2022 06:51:20	03/03/2022 08:50:00	Interna-Não programada-Meio ambiente- Vento	13800	1	17539	1,98
607 2	3	2022	14987	2	360	OZ120807 97	2022310679	1	3	03/03/2022 06:51:20	03/03/2022 10:38:47	Interna-Não programada-Meio ambiente- Vento	13800	4	17539	15,16
607 2	3	2022	14987	2	360	OZ120807 97	2022310679	1	3	03/03/2022 06:51:20	03/03/2022 14:13:12	Interna-Não programada-Meio ambiente- Vento	13800	1	17539	7,36
607 2	3	2022	14987	2	360	OZ120807 97	2022310679	1	3	03/03/2022 06:51:20	03/03/2022 19:34:44	Interna-Não programada-Meio ambiente- Vento	13800	2	17539	25,45
607 2	3	2022	14987	2	360	OZ120807 97	2022310679	1	3	03/03/2022 06:51:20	06/03/2022 00:56:00	Interna-Não programada-Meio ambiente- Vento	13800	4	17539	264,3 1
607 2	3	2022	14987	2	360	OZ120807 97	2022310679	1	3	03/03/2022 20:17:39	04/03/2022 08:43:30	Interna-Não programada-Meio ambiente- Vento	13800	2	17539	24,86
607 2	3	2022	14987	2	360	OZ120807 97	2022310679	1	3	03/03/2022 20:17:59	03/03/2022 21:55:38	Interna-Não programada-Meio ambiente- Vento	13800	5	17539	8,14

607 2	3	2022	14987	2	360	OZ120807 97	2022310679	1	3	04/03/2022 08:44:41	06/03/2022 00:16:42	Interna-Não programada-Meio ambiente- Vento	13800	2	17539	79,07
607 2	3	2022	14987	2	360	OZ120807 97	2022310679	1	3	04/03/2022 08:44:56	04/03/2022 11:36:15	Interna-Não programada-Meio ambiente- Vento	13800	5	17539	14,28
607 2	3	2022	15748	2	188	OZ121437 57	2022310691	1	3	03/03/2022 04:49:44	03/03/2022 09:36:00	Interna-Não programada-Meio ambiente- Vento	13800	33	11701	157,4 5
607 2	3	2022	14894	4	204	PV213180 20	2022310693	1	3	03/03/2022 06:52:37	03/03/2022 19:10:00	Interna-Não programada-Meio ambiente- Vento	220	1	18219	12,29
607 2	3	2022	14945	1	185	AZ211433 74	2022310695	1	3	03/03/2022 06:53:11	03/03/2022 18:34:00	Interna-Não programada-Meio ambiente- Descarga Atmosférica	220	1	9964	11,68
607 2	3	2022	14902	3	49	SL1211161 2	2022310699	1	3	03/03/2022 06:53:49	03/03/2022 16:20:00	Interna-Não programada-Meio ambiente- Vento	13800	3	5267	28,31
607 2	3	2022	14941	1	475	32700018 22	2022310701	1	3	03/03/2022 06:54:08	03/03/2022 11:57:00	Interna-Não programada-Meio ambiente- Vento	220	1	7508	5,05
607 2	3	2022	15730	32	245	JT1228645 9	2022310703	1	3	03/03/2022 06:29:52	03/03/2022 11:43:00	Interna-Não programada-Meio ambiente- Descarga Atmosférica	34500	9	1287	46,97
607 2	3	2022	14956	2	242	MY123644 01	2022310710	1	3	03/03/2022 06:57:19	03/03/2022 15:22:00	Interna-Não programada-Meio ambiente- Descarga Atmosférica	13800	3	32773	25,23
607 2	3	2022	14866	1	12	IN1237687 8	2022310711	1	3	03/03/2022 06:57:32	03/03/2022 10:12:00	Interna-Não programada-Meio ambiente- Descarga Atmosférica	13800	3	2481	9,72
607 2	3	2022	14939	2	112	MQ12125 574	2022310713	1	3	03/03/2022 06:57:59	03/03/2022 12:09:00	Interna-Não programada-Meio ambiente- Vento	13800	16	13765	82,94
607 2	3	2022	14956	4	581	10003947 163	2022310714	1	3	03/03/2022 06:58:01	03/03/2022 09:28:00	Interna-Não programada-Meio ambiente- Vento	220	1	32773	2,50
607 2	3	2022	14911	1	485	GS211500 89	2022310719	1	3	03/03/2022 06:58:41	03/03/2022 12:44:00	Interna-Não programada-Meio ambiente- Descarga Atmosférica	220	2	14991	11,51
607 2	3	2022	14963	2	414	PO121923 85	2022310722	1	3	03/03/2022 06:45:00	04/03/2022 23:21:12	Interna-Não programada-Meio ambiente- Vento	13800	1	27411	40,60
607 2	3	2022	14963	2	414	PO121923 85	2022310722	1	3	03/03/2022 06:45:00	04/03/2022 23:38:32	Interna-Não programada-Meio ambiente- Vento	13800	2	27411	81,78
607 2	3	2022	14928	32	260	SZ120660 80	2022310724	1	3	03/03/2022 07:00:05	03/03/2022 13:38:00	Interna-Não programada-Meio ambiente- Descarga Atmosférica	34500	2	11950	13,26
607 2	3	2022	14956	2	242	DV123426 48	2022310726	1	3	03/03/2022 07:00:27	03/03/2022 12:54:00	Interna-Não programada-Meio ambiente- Descarga Atmosférica	13800	2	32773	11,79
607 2	3	2022	14962	2	311	CQ110000 17	2022310730	1	3	03/03/2022 06:10:48	03/03/2022 23:58:35	Interna-Não programada-Meio ambiente- Árvore ou Vegetação	220	171	15140	3043, 18
607 2	3	2022	14957	1	145	PG123333 13	2022310736	1	3	03/03/2022 05:34:06	03/03/2022 09:51:00	Interna-Não programada-Meio ambiente- Descarga Atmosférica	13800	68	4538	291,1 5
607 2	3	2022	14959	1	556	PH211933 88	2022310737	1	3	03/03/2022 07:03:05	03/03/2022 15:51:00	Interna-Não programada-Meio ambiente- Descarga Atmosférica	220	1	5681	8,80
607 2	3	2022	14962	32	151	PK120472 33	2022310738	1	3	03/03/2022 07:03:06	03/03/2022 15:40:00	Interna-Não programada-Meio ambiente- Descarga Atmosférica	34500	12	15140	103,3 8
607 2	3	2022	16476	10	453	11223443	2022310739	1	3	03/03/2022 07:03:06	03/03/2022 11:16:00	Interna-Não programada-Meio ambiente- Vento	220	1	33637	4,22
607 2	3	2022	14944	4	124	MR121212 17	2022310745	1	3	03/03/2022 05:33:32	03/03/2022 12:04:00	Interna-Não programada-Meio ambiente- Descarga Atmosférica	13800	15	24204	97,62
607 2	3	2022	15737	12	59	15238362	2022310747	1	3	03/03/2022 07:03:30	03/03/2022 21:14:00	Interna-Não programada-Meio ambiente- Vento	220	1	19218	14,18
607 2	3	2022	15732	2	303	3034114	2022310750	1	3	03/03/2022 07:00:00	03/03/2022 08:25:43	Interna-Não programada-Meio ambiente- Vento	13800	97	15649	138,5 8
607 2	3	2022	15732	1	303	3034114	2022310750	1	3	03/03/2022 07:00:00	03/03/2022 08:26:14	Interna-Não programada-Meio ambiente- Vento	13800	4289	15649	6164, 25
607 2	3	2022	14962	2	311	MI122930 00	2022310758	1	3	03/03/2022 07:05:05	03/03/2022 17:01:00	Interna-Não programada-Meio ambiente- Vento	13800	1	15140	9,93
607 2	3	2022	14987	33	236	SV212271 19	2022310763	1	3	03/03/2022 07:05:28	03/03/2022 17:35:04	Interna-Não programada-Meio ambiente- Vento	220	1	17539	10,49

607 2	3	2022	14941	1	92	GS211456 78	2022310764	1	3	03/03/2022 07:05:35	03/03/2022 16:08:00	Interna-Não programada-Meio ambiente- Vento	220	1	7508	9,04
607 2	3	2022	14953	4	330	PL120000 32	2022310765	1	3	03/03/2022 07:03:12	03/03/2022 10:03:00	Interna-Não programada-Meio ambiente- Vento	13800	6	20567	17,98
607 2	3	2022	14911	1	100	AZ122199 83	2022310771	1	3	03/03/2022 07:07:34	03/03/2022 10:25:00	Interna-Não programada-Meio ambiente- Descarga Atmosférica	13800	1	14991	3,29
607 2	3	2022	15748	3	354	BC211148 10	2022310777	1	3	02/03/2022 20:29:55	03/03/2022 09:45:00	Interna-Não programada-Meio ambiente- Vento	220	1	11701	13,25
607 2	3	2022	14924	1	306	IC1821994 1TS	2022310782	1	3	03/03/2022 07:09:17	03/03/2022 12:05:00	Interna-Não programada-Meio ambiente- Descarga Atmosférica	13800	46	10079	226,7 2
607 2	3	2022	14898	2	125	IY1205731 5	2022310784	1	3	03/03/2022 07:09:39	03/03/2022 21:04:45	Interna-Não programada-Meio ambiente- Árvore ou Vegetação	13800	5	12605	69,59
607 2	3	2022	14898	2	125	IY1205731 5	2022310784	1	3	03/03/2022 16:39:23	03/03/2022 16:57:28	Interna-Não programada-Meio ambiente- Árvore ou Vegetação	13800	7	12605	2,11
607 2	3	2022	14939	1	47	MQ21277 219	2022310790	1	3	03/03/2022 07:10:19	03/03/2022 18:21:00	Interna-Não programada-Meio ambiente- Descarga Atmosférica	220	1	13765	11,18
607 2	3	2022	14920	2	304	SR213388 41	2022310792	1	3	03/03/2022 07:10:40	03/03/2022 20:45:00	Interna-Não programada-Meio ambiente- Descarga Atmosférica	220	1	14606	13,57
607 2	3	2022	14984	2	176	TR124681 32	2022310793	1	3	03/03/2022 07:10:50	03/03/2022 11:21:14	Interna-Não programada-Meio ambiente- Vento	13800	11	43149	45,91
607 2	3	2022	14984	2	176	TR124681 32	2022310793	1	3	03/03/2022 07:10:50	03/03/2022 11:27:54	Interna-Não programada-Meio ambiente- Vento	13800	2	43149	8,57
607 2	3	2022	14873	2	18	BA121562 30	2022310794	1	3	03/03/2022 07:11:24	03/03/2022 13:38:00	Interna-Não programada-Meio ambiente- Descarga Atmosférica	13800	58	6352	373,7 1
607 2	3	2022	14941	2	92	IU2101486 1	2022310803	1	3	03/03/2022 07:00:51	03/03/2022 10:20:37	Interna-Não programada-Meio ambiente- Vento	220	1	7508	3,33
607 2	3	2022	14966	11	57	AP111290 70	2022310805	1	3	03/03/2022 07:12:59	03/03/2022 09:25:00	Interna-Não programada-Meio ambiente- Vento	220	153	31540	336,6 4
607 2	3	2022	15738	1	62	17395276	2022310808	1	3	03/03/2022 07:13:33	03/03/2022 12:05:00	Interna-Não programada-Meio ambiente- Vento	220	1	39226	4,86
607 2	3	2022	16487	3	63	GN111706 82	2022310812	1	3	03/03/2022 04:10:22	03/03/2022 18:50:40	Interna-Não programada-Meio ambiente- Vento	220	90	42371	1320, 45
607 2	3	2022	14886	2	326	UR120034 52	2022310814	1	3	03/03/2022 03:31:51	03/03/2022 14:34:00	Interna-Não programada-Meio ambiente- Vento	13800	9	5497	99,32
607 2	3	2022	14928	1	195	IW213357 08	2022310817	1	3	03/03/2022 07:14:48	03/03/2022 15:25:00	Interna-Não programada-Meio ambiente- Árvore ou Vegetação	220	1	11950	8,17
607 2	3	2022	14929	1	463	MS213358 31	2022310820	1	3	03/03/2022 07:15:03	03/03/2022 14:06:00	Interna-Não programada-Meio ambiente- Descarga Atmosférica	220	1	19077	6,85
607 2	3	2022	14873	2	561	DF212454 70	2022310827	1	3	03/03/2022 05:59:08	03/03/2022 10:02:00	Interna-Não programada-Meio ambiente- Descarga Atmosférica	220	1	6352	4,05
607 2	3	2022	14963	2	414	PO120793 40	2022310834	1	3	03/03/2022 07:16:27	03/03/2022 12:32:00	Interna-Não programada-Meio ambiente- Descarga Atmosférica	13800	5	27411	26,30
607 2	3	2022	14957	2	145	PG121014 35	2022310835	1	3	03/03/2022 07:16:28	04/03/2022 10:16:00	Interna-Não programada-Meio ambiente- Descarga Atmosférica	13800	4	4538	107,9 7
607 2	3	2022	15746	32	563	MH12208 600	2022310840	1	3	03/03/2022 08:33:25	03/03/2022 18:50:00	Interna-Não programada-Meio ambiente- Descarga Atmosférica	34500	19	10306	195,2 5
607 2	3	2022	14984	4	176	TR120298 37	2022310847	1	3	03/03/2022 07:18:27	03/03/2022 08:23:00	Interna-Não programada-Meio ambiente- Vento	13800	4	43149	4,30
607 2	3	2022	15749	2	340	AJ1208608 1	2022310850	1	3	02/03/2022 23:19:16	03/03/2022 12:03:00	Interna-Não programada-Meio ambiente- Descarga Atmosférica	13800	51	14752	649,1 7
607 2	3	2022	14890	5	34	CT120000 41	2022310851	1	3	03/03/2022 07:19:07	03/03/2022 08:57:00	Interna-Não programada-Meio ambiente- Vento	13800	286	47179	466,5 8
607 2	3	2022	14863	6	5	AA122349 69	2022310855	1	3	03/03/2022 07:20:11	03/03/2022 13:45:00	Interna-Não programada-Meio ambiente- Vento	13800	3	86347	19,24
607 2	3	2022	14880	1	267	ID1241307 9	2022310858	1	3	03/03/2022 07:20:26	04/03/2022 10:28:00	Interna-Não programada-Meio ambiente- Descarga Atmosférica	13800	5	5028	135,6 3

607 2	3	2022	14865	1	349	AV120196 72	2022310859	1	3	03/03/2022 07:20:39	03/03/2022 10:45:00	Interna-Não programada-Meio ambiente- Descarga Atmosférica	13800	58	17707	197,5 4
607 2	3	2022	14939	32	47	MQ21155 989	2022310862	1	3	03/03/2022 07:21:06	03/03/2022 11:55:00	Interna-Não programada-Meio ambiente- Vento	220	1	13765	4,57
607 2	3	2022	14956	34	261	7145177	2022310866	1	3	03/03/2022 07:21:53	03/03/2022 14:54:28	Interna-Não programada-Meio ambiente- Vento	34500	1	32773	7,54
607 2	3	2022	14879	3	370	IM211226 18	2022310871	1	3	03/03/2022 07:23:05	03/03/2022 15:42:07	Interna-Não programada-Meio ambiente- Descarga Atmosférica	220	1	29024	8,32
607 2	3	2022	14929	3	93	IK1124688 3	2022310875	1	3	03/03/2022 06:24:54	03/03/2022 09:15:00	Interna-Não programada-Meio ambiente- Descarga Atmosférica	220	114	19077	323,1 9
607 2	3	2022	14924	2	302	TQ120001 06	2022310878	1	3	03/03/2022 07:23:48	03/03/2022 13:27:58	Interna-Não programada-Meio ambiente- Vento	13800	3	10079	18,21
607 2	3	2022	14924	2	302	TQ120001 06	2022310878	1	3	03/03/2022 07:23:48	03/03/2022 18:48:16	Interna-Não programada-Meio ambiente- Vento	13800	11	10079	125,4 9
607 2	3	2022	14924	2	302	TQ120001 06	2022310878	1	3	03/03/2022 07:23:48	03/03/2022 19:31:46	Interna-Não programada-Meio ambiente- Vento	13800	1	10079	12,13
607 2	3	2022	14924	2	302	TQ120001 06	2022310878	1	3	03/03/2022 07:23:48	03/03/2022 21:37:14	Interna-Não programada-Meio ambiente- Vento	13800	3	10079	42,67
607 2	3	2022	14924	2	302	TQ120001 06	2022310878	1	3	03/03/2022 09:20:01	03/03/2022 19:31:46	Interna-Não programada-Meio ambiente- Vento	13800	2	10079	20,39
607 2	3	2022	14924	2	302	TQ120001 06	2022310878	1	3	03/03/2022 18:56:07	03/03/2022 19:01:28	Interna-Não programada-Meio ambiente- Vento	13800	14	10079	1,25
607 2	3	2022	15727	1	322	BV320663 70	2022310887	1	3	03/03/2022 07:24:54	03/03/2022 11:42:00	Interna-Não programada-Meio ambiente- Vento	13800	17	12905	72,85
607 2	3	2022	14929	1	353	HE120994 18	2022310889	1	3	03/03/2022 06:21:53	03/03/2022 09:43:00	Interna-Não programada-Meio ambiente- Vento	13800	38	19077	127,3 7
607 2	3	2022	14913	4	73	GT120003 70	2022310892	1	3	03/03/2022 05:07:26	04/03/2022 11:39:00	Interna-Não programada-Meio ambiente- Vento	13800	11	15998	335,7 9
607 2	3	2022	15749	34	173	40300008 13	2022310893	1	3	03/03/2022 07:25:30	04/03/2022 08:19:00	Interna-Não programada-Meio ambiente- Vento	220	1	14752	24,89
607 2	3	2022	14972	2	363	URO-TR2	2022310895	1	3	03/03/2022 07:17:40	03/03/2022 07:23:34	Interna-Não programada-Meio ambiente- Árvore ou Vegetação	13800	1017	2353	100,0 1
607 2	3	2022	14972	1	363	URO-TR2	2022310895	1	3	03/03/2022 07:17:40	03/03/2022 07:23:34	Interna-Não programada-Meio ambiente- Árvore ou Vegetação	13800	912	2353	89,68
607 2	3	2022	14972	3	162	URO-TR2	2022310895	1	3	03/03/2022 07:17:40	03/03/2022 07:23:34	Interna-Não programada-Meio ambiente- Árvore ou Vegetação	13800	331	2353	32,55
607 2	3	2022	14972	1	162	URO-TR2	2022310895	1	3	03/03/2022 07:17:40	03/03/2022 07:23:34	Interna-Não programada-Meio ambiente- Árvore ou Vegetação	13800	76	2353	7,47
607 2	3	2022	14944	2	426	URO-TR2	2022310895	1	3	03/03/2022 07:17:40	03/03/2022 07:23:34	Interna-Não programada-Meio ambiente- Árvore ou Vegetação	13800	37	24204	3,64
607 2	3	2022	14972	32	162	URO-TR2	2022310895	1	3	03/03/2022 07:17:40	03/03/2022 07:23:34	Interna-Não programada-Meio ambiente- Árvore ou Vegetação	13800	14	2353	1,38
607 2	3	2022	14958	1	363	URO-TR2	2022310895	1	3	03/03/2022 07:17:40	03/03/2022 07:23:34	Interna-Não programada-Meio ambiente- Árvore ou Vegetação	13800	2	11636	0,20
607 2	3	2022	14947	3	132	NR212151 89	2022310899	1	3	03/03/2022 07:27:02	03/03/2022 09:38:00	Interna-Não programada-Meio ambiente- Descarga Atmosférica	220	1	13712	2,18
607 2	3	2022	14929	4	93	IK1100002 9	2022310902	1	3	03/03/2022 07:27:25	03/03/2022 18:56:26	Interna-Não programada-Meio ambiente- Vento	220	97	19077	1113, 91
607 2	3	2022	14956	35	261	MY123034 66	2022310906	1	3	03/03/2022 07:27:43	03/03/2022 09:27:00	Interna-Não programada-Meio ambiente- Descarga Atmosférica	34500	1	32773	1,99
607 2	3	2022	14860	2	198	6823948	2022310910	1	3	03/03/2022 07:27:51	04/03/2022 23:07:13	Interna-Não programada-Meio ambiente- Vento	13800	4	27865	158,6 2
607 2	3	2022	14865	32	9	AC122040 48	2022310913	1	3	03/03/2022 07:28:10	03/03/2022 09:29:00	Interna-Não programada-Meio ambiente- Descarga Atmosférica	34500	2	17707	4,03
607 2	3	2022	14894	2	204	PV113278 53	2022310915	1	3	03/03/2022 06:24:05	03/03/2022 11:18:00	Interna-Não programada-Meio ambiente- Vento	220	20	18219	97,97



607 2	3	2022	14894	2	204	PV113278 53	2022310915	1	3	03/03/2022 06:24:05	03/03/2022 11:56:00	Interna-Não programada-Meio ambiente- Vento	220	93	18219	514,4 7
607 2	3	2022	16485	31	576	PU122059 36	2022310918	1	3	03/03/2022 07:29:16	03/03/2022 10:41:00	Interna-Não programada-Meio ambiente- Descarga Atmosférica	34500	4	5138	12,78
607 2	3	2022	16485	1	576	PU120351 91	2022310927	1	3	03/03/2022 04:43:20	03/03/2022 09:24:00	Interna-Não programada-Meio ambiente- Descarga Atmosférica	13800	3	5138	14,03
607 2	3	2022	15738	1	62	15696560	2022310933	1	3	03/03/2022 07:30:04	03/03/2022 21:47:00	Interna-Não programada-Meio ambiente- Vento	220	1	39226	14,28
607 2	3	2022	14934	30	103	JT1223439 6	2022310939	1	3	03/03/2022 07:28:07	03/03/2022 09:21:00	Interna-Não programada-Meio ambiente- Descarga Atmosférica	34500	9	7180	16,93
607 2	3	2022	14924	32	88	IB1240455 1	2022310942	1	3	03/03/2022 07:31:30	03/03/2022 09:25:00	Interna-Não programada-Meio ambiente- Descarga Atmosférica	34500	7	10079	13,24
607 2	3	2022	14860	3	198	AX122463 29	2022310943	1	3	03/03/2022 07:13:48	03/03/2022 14:28:00	Interna-Não programada-Meio ambiente- Descarga Atmosférica	13800	4	27865	28,95
607 2	3	2022	16484	32	570	RV122070 10	2022310946	1	3	03/03/2022 07:32:18	03/03/2022 10:14:00	Interna-Não programada-Meio ambiente- Vento	34500	3	6593	8,08
607 2	3	2022	16493	1	107	LB212494 50	2022310947	1	3	03/03/2022 07:32:48	03/03/2022 10:21:00	Interna-Não programada-Meio ambiente- Vento	220	1	16306	2,80
607 2	3	2022	14953	1	19	6780058	2022310948	1	3	03/03/2022 07:03:16	03/03/2022 11:22:00	Interna-Não programada-Meio ambiente- Descarga Atmosférica	13800	7	20567	30,19
607 2	3	2022	14911	2	100	FC122209 07	2022310953	1	3	03/03/2022 07:14:50	03/03/2022 12:42:00	Interna-Não programada-Meio ambiente- Descarga Atmosférica	13800	13	14991	70,89
607 2	3	2022	14969	5	160	RV210001 35	2022310956	1	3	03/03/2022 07:34:05	03/03/2022 10:58:00	Interna-Não programada-Meio ambiente- Vento	220	1	40857	3,40
607 2	3	2022	15732	1	390	BV120661 03	2022310958	1	3	03/03/2022 06:44:21	03/03/2022 10:20:14	Interna-Não programada-Meio ambiente- Vento	13800	44	15649	158,3 1
607 2	3	2022	15732	1	390	BV120661 03	2022310958	1	3	03/03/2022 06:44:21	03/03/2022 19:04:23	Interna-Não programada-Meio ambiente- Vento	13800	1	15649	12,33
607 2	3	2022	15732	1	390	BV120661 03	2022310958	1	3	03/03/2022 13:05:55	03/03/2022 15:11:59	Interna-Não programada-Meio ambiente- Vento	13800	1	15649	2,10
607 2	3	2022	15732	1	390	BV120661 03	2022310958	1	3	03/03/2022 13:05:55	04/03/2022 00:45:20	Interna-Não programada-Meio ambiente- Vento	13800	43	15649	501,2 5
607 2	3	2022	15732	1	390	BV120661 03	2022310958	1	3	03/03/2022 22:41:05	04/03/2022 20:28:48	Interna-Não programada-Meio ambiente- Vento	13800	1	15649	21,80
607 2	3	2022	15732	1	390	BV120661 03	2022310958	1	3	03/03/2022 22:41:59	04/03/2022 00:10:00	Interna-Não programada-Meio ambiente- Vento	13800	1	15649	1,47
607 2	3	2022	15732	1	390	BV120661 03	2022310958	1	3	04/03/2022 07:50:22	04/03/2022 08:04:35	Interna-Não programada-Meio ambiente- Vento	13800	44	15649	10,43
607 2	3	2022	15732	1	390	BV120661 03	2022310958	1	3	04/03/2022 09:06:47	04/03/2022 09:41:37	Interna-Não programada-Meio ambiente- Vento	13800	44	15649	25,54
607 2	3	2022	15732	1	390	BV120661 03	2022310958	1	3	04/03/2022 20:42:20	05/03/2022 23:38:56	Interna-Não programada-Meio ambiente- Vento	13800	1	15649	26,94
607 2	3	2022	15732	1	390	BV120661 03	2022310958	1	3	04/03/2022 20:42:55	05/03/2022 01:46:45	Interna-Não programada-Meio ambiente- Vento	13800	39	15649	197,4 9
607 2	3	2022	15732	1	390	BV120661 03	2022310958	1	3	04/03/2022 21:49:14	05/03/2022 01:46:45	Interna-Não programada-Meio ambiente- Vento	13800	5	15649	19,79
607 2	3	2022	15746	1	563	NA210662 95	2022310962	1	3	03/03/2022 07:34:49	03/03/2022 11:31:00	Interna-Não programada-Meio ambiente- Vento	220	1	10306	3,94
607 2	3	2022	14920	2	364	CK210661 47	2022310964	1	3	03/03/2022 07:35:05	03/03/2022 09:04:00	Interna-Não programada-Meio ambiente- Descarga Atmosférica	220	2	14606	2,96
607 2	3	2022	14976	1	569	21300008 06	2022310965	1	3	03/03/2022 07:35:18	03/03/2022 17:17:00	Interna-Não programada-Meio ambiente- Vento	220	1	3330	9,69
607 2	3	2022	14968	2	368	BJ1130532 1	2022310966	1	3	03/03/2022 07:35:33	03/03/2022 22:44:00	Interna-Não programada-Meio ambiente- Descarga Atmosférica	220	1	10434	15,14
607 2	3	2022	14964	32	156	GB212610 19	2022310977	1	3	03/03/2022 07:36:49	03/03/2022 16:30:00	Interna-Não programada-Meio ambiente- Descarga Atmosférica	220	1	27503	8,89

607 2	3	2022	16481	2	574	ZN122013 65	2022310980	1	3	03/03/2022 05:14:18	03/03/2022 13:27:49	Interna-Não programada-Meio ambiente- Descarga Atmosférica	13800	19	5682	156,2 8
607 2	3	2022	16485	31	576	PU123016 14	2022310987	1	3	03/03/2022 07:38:03	03/03/2022 18:25:00	Interna-Não programada-Meio ambiente- Descarga Atmosférica	34500	2	5138	21,57
607 2	3	2022	14934	2	144	6409227	2022310996	1	3	03/03/2022 07:27:08	03/03/2022 22:49:59	Interna-Não programada-Meio ambiente- Vento	13800	3	7180	46,14
607 2	3	2022	14934	2	144	6409227	2022310996	1	3	03/03/2022 07:27:08	04/03/2022 01:48:35	Interna-Não programada-Meio ambiente- Vento	13800	30	7180	550,7 2
607 2	3	2022	14934	2	144	6409227	2022310996	1	3	03/03/2022 13:12:50	03/03/2022 22:49:59	Interna-Não programada-Meio ambiente- Vento	13800	1	7180	9,62
607 2	3	2022	14944	1	124	MR104149 53	2022310997	1	3	03/03/2022 07:36:36	03/03/2022 09:55:48	Interna-Não programada-Meio ambiente- Vento	13800	121	24204	280,7 2
607 2	3	2022	14944	1	124	MR104149 53	2022310997	1	3	03/03/2022 07:36:36	03/03/2022 13:13:23	Interna-Não programada-Meio ambiente- Vento	13800	63	24204	353,6 2
607 2	3	2022	15746	32	563	NA213216 35	2022310998	1	3	03/03/2022 07:39:00	03/03/2022 11:29:00	Interna-Não programada-Meio ambiente- Vento	220	1	10306	3,83
607 2	3	2022	16493	1	107	LB210679 86	2022311002	1	3	03/03/2022 07:39:12	03/03/2022 11:21:00	Interna-Não programada-Meio ambiente- Vento	220	4	16306	14,79
607 2	3	2022	14968	1	368	BJ1130981 9	2022311006	1	3	03/03/2022 07:39:35	04/03/2022 10:00:37	Interna-Não programada-Meio ambiente- Vento	220	2	10434	52,70
607 2	3	2022	14963	2	414	PO120279 86	2022311007	1	3	03/03/2022 07:02:28	03/03/2022 08:55:00	Interna-Não programada-Meio ambiente- Vento	13800	23	27411	43,14
607 2	3	2022	14972	3	162	URO-TR2	2022311010	1	3	03/03/2022 07:35:18	03/03/2022 08:12:58	Interna-Não programada-Meio ambiente- Árvore ou Vegetação	13800	331	2353	207,7 9
607 2	3	2022	14972	1	162	URO-TR2	2022311010	1	3	03/03/2022 07:35:18	03/03/2022 08:12:58	Interna-Não programada-Meio ambiente- Árvore ou Vegetação	13800	76	2353	47,71
607 2	3	2022	14944	2	426	URO-TR2	2022311010	1	3	03/03/2022 07:35:18	03/03/2022 08:12:58	Interna-Não programada-Meio ambiente- Árvore ou Vegetação	13800	37	24204	23,23
607 2	3	2022	14972	2	363	URO-TR2	2022311010	1	3	03/03/2022 07:35:18	03/03/2022 08:13:00	Interna-Não programada-Meio ambiente- Árvore ou Vegetação	13800	1017	2353	639,0 2
607 2	3	2022	14972	1	363	URO-TR2	2022311010	1	3	03/03/2022 07:35:18	03/03/2022 08:13:00	Interna-Não programada-Meio ambiente- Árvore ou Vegetação	13800	912	2353	573,0 4
607 2	3	2022	14972	32	162	URO-TR2	2022311010	1	3	03/03/2022 07:35:18	03/03/2022 08:13:00	Interna-Não programada-Meio ambiente- Árvore ou Vegetação	13800	14	2353	8,80
607 2	3	2022	14958	1	363	URO-TR2	2022311010	1	3	03/03/2022 07:35:18	03/03/2022 08:13:00	Interna-Não programada-Meio ambiente- Árvore ou Vegetação	13800	2	11636	1,26
607 2	3	2022	14945	1	185	AZ112387 85	2022311013	1	3	03/03/2022 07:40:07	03/03/2022 12:25:00	Interna-Não programada-Meio ambiente- Vento	220	1	9964	4,75
607 2	3	2022	14963	2	414	PO120211 72	2022311019	1	3	03/03/2022 06:59:40	03/03/2022 08:41:00	Interna-Não programada-Meio ambiente- Vento	13800	5	27411	8,44
607 2	3	2022	14862	33	5	AN123744 33	2022311035	1	3	03/03/2022 07:42:37	04/03/2022 07:33:24	Interna-Não programada-Meio ambiente- Vento	34500	1	24213	23,85
607 2	3	2022	14862	33	5	AN123744 33	2022311035	1	3	03/03/2022 07:42:37	04/03/2022 11:50:03	Interna-Não programada-Meio ambiente- Vento	34500	1	24213	28,12
607 2	3	2022	14984	32	176	TR213656 67	2022311039	1	3	03/03/2022 07:42:53	03/03/2022 08:45:00	Interna-Não programada-Meio ambiente- Descarga Atmosférica	220	2	43149	2,07
607 2	3	2022	14893	31	243	SX121659 95	2022311040	1	3	03/03/2022 07:43:00	03/03/2022 18:38:00	Interna-Não programada-Meio ambiente- Descarga Atmosférica	34500	5	5160	54,58
607 2	3	2022	16484	32	570	RV211608 18	2022311042	1	3	03/03/2022 07:43:18	03/03/2022 11:41:00	Interna-Não programada-Meio ambiente- Descarga Atmosférica	220	1	6593	3,96
607 2	3	2022	14923	1	85	IR2113945 4	2022311046	1	3	03/03/2022 07:43:37	03/03/2022 09:31:00	Interna-Não programada-Meio ambiente- Descarga Atmosférica	220	1	33033	1,79
607 2	3	2022	15727	4	322	BV120864 84	2022311048	1	3	03/03/2022 07:43:47	03/03/2022 20:52:00	Interna-Não programada-Meio ambiente- Descarga Atmosférica	13800	4	12905	52,55
607 2	3	2022	14968	2	305	TD210158 56	2022311051	1	3	03/03/2022 07:44:00	03/03/2022 18:25:00	Interna-Não programada-Meio ambiente- Vento	220	1	10434	10,68

607 2	3	2022	14973	2	163	RB210662 21	2022311061	1	3	03/03/2022 07:45:34	03/03/2022 16:39:00	Interna-Não programada-Meio ambiente- Descarga Atmosférica	220	1	12028	8,89
607 2	3	2022	14939	2	112	AJ2120403 4	2022311062	1	3	03/03/2022 07:45:54	03/03/2022 15:45:00	Interna-Não programada-Meio ambiente- Descarga Atmosférica	220	2	13765	15,97
607 2	3	2022	15748	31	148	UT213820 32	2022311068	1	3	03/03/2022 07:46:57	03/03/2022 08:42:00	Interna-Não programada-Meio ambiente- Vento	220	1	11701	0,92
607 2	3	2022	15748	1	470	OZ121375 42RE	2022311073	1	3	03/03/2022 07:22:35	03/03/2022 14:44:00	Interna-Não programada-Meio ambiente- Vento	13800	11	11701	80,93
607 2	3	2022	14873	2	18	BA210000 39	2022311075	1	3	03/03/2022 07:48:06	03/03/2022 11:32:02	Interna-Não programada-Meio ambiente- Descarga Atmosférica	220	3	6352	11,20
607 2	3	2022	14965	1	57	15564666	2022311076	1	3	03/03/2022 07:48:09	03/03/2022 18:32:00	Interna-Não programada-Meio ambiente- Vento	220	1	51764	10,73
607 2	3	2022	14911	1	71	GS123365 40	2022311077	1	3	03/03/2022 06:42:39	03/03/2022 12:44:00	Interna-Não programada-Meio ambiente- Descarga Atmosférica	13800	9	14991	54,20
607 2	3	2022	14945	1	430	MZ120571 00	2022311081	1	3	03/03/2022 07:48:49	03/03/2022 21:17:00	Interna-Não programada-Meio ambiente- Vento	13800	4	9964	53,88
607 2	3	2022	15749	1	249	VD122016 62	2022311088	1	3	03/03/2022 07:50:12	03/03/2022 10:36:00	Interna-Não programada-Meio ambiente- Vento	13800	5	14752	13,82
607 2	3	2022	14907	22	58	GN110008 11	2022311095	1	3	03/03/2022 07:51:05	03/03/2022 22:31:00	Interna-Não programada-Meio ambiente- Vento	220	42	45144	615,9 4
607 2	3	2022	16493	1	388	10003031 029	2022311098	1	3	03/03/2022 07:51:21	03/03/2022 11:57:00	Interna-Não programada-Meio ambiente- Vento	220	1	16306	4,09
607 2	3	2022	14963	31	152	PO122083 96	2022311100	1	3	03/03/2022 07:51:59	04/03/2022 09:49:00	Interna-Não programada-Meio ambiente- Descarga Atmosférica	34500	1	27411	25,95
607 2	3	2022	14880	1	267	ID1213455 5	2022311102	1	3	03/03/2022 07:52:10	04/03/2022 19:40:11	Interna-Não programada-Meio ambiente- Vento	13800	1	5028	35,80
607 2	3	2022	14911	31	71	FC122283 61	2022311103	1	3	03/03/2022 07:18:06	04/03/2022 09:26:16	Interna-Não programada-Meio ambiente- Vento	34500	6	14991	156,8 2
607 2	3	2022	14911	31	71	FC122283 61	2022311103	1	3	03/03/2022 07:18:06	04/03/2022 10:09:13	Interna-Não programada-Meio ambiente- Vento	34500	6	14991	161,1 1
607 2	3	2022	14911	31	71	FC122283 61	2022311103	1	3	03/03/2022 07:18:06	04/03/2022 14:55:49	Interna-Não programada-Meio ambiente- Vento	34500	2	14991	63,26
607 2	3	2022	14898	1	50	EA122633 91	2022311104	1	3	03/03/2022 05:37:38	03/03/2022 22:40:00	Interna-Não programada-Meio ambiente- Vento	13800	23	12605	391,9 1
607 2	3	2022	14943	2	197	IH1105260 2	2022311113	1	3	03/03/2022 07:53:30	03/03/2022 14:03:00	Interna-Não programada-Meio ambiente- Vento	220	128	14290	788,2 7
607 2	3	2022	14862	2	20	AA121463 99	2022311117	1	3	03/03/2022 07:54:38	03/03/2022 12:59:00	Interna-Não programada-Meio ambiente- Descarga Atmosférica	13800	20	24213	101,4 6
607 2	3	2022	16493	31	3	10015864 349	2022311122	1	3	03/03/2022 07:55:20	03/03/2022 12:19:00	Interna-Não programada-Meio ambiente- Vento	220	1	16306	4,39
607 2	3	2022	14924	2	302	TQ212999 10	2022311124	1	3	03/03/2022 07:55:57	04/03/2022 13:29:52	Interna-Não programada-Meio ambiente- Vento	220	1	10079	29,57
607 2	3	2022	16484	31	570	-	2022311128	1	3	04/03/2022 01:59:01	04/03/2022 02:16:08	Interna-Não programada-Meio ambiente- Vento	34500	52	6593	14,83
607 2	3	2022	15730	1	235	-	2022311128	1	3	04/03/2022 01:59:01	04/03/2022 02:16:08	Interna-Não programada-Meio ambiente- Vento	34500	19	1287	5,42
607 2	3	2022	15748	33	584	IP1240332 8	2022311132	1	3	03/03/2022 07:15:26	03/03/2022 10:54:00	Interna-Não programada-Meio ambiente- Descarga Atmosférica	34500	8	11701	29,14
607 2	3	2022	14968	2	305	TD123036 00	2022311134	1	3	03/03/2022 07:29:21	03/03/2022 13:43:00	Interna-Não programada-Meio ambiente- Vento	13800	6	10434	37,36
607 2	3	2022	14922	1	83	IP2101702 7	2022311139	1	3	03/03/2022 07:58:01	03/03/2022 08:34:00	Interna-Não programada-Meio ambiente- Descarga Atmosférica	220	4	10679	2,40
607 2	3	2022	14865	2	349	AC211047 66	2022311141	1	3	03/03/2022 07:58:03	03/03/2022 15:50:00	Interna-Não programada-Meio ambiente- Descarga Atmosférica	220	2	17707	15,73
607 2	3	2022	14980	2	171	SM120000 39	2022311147	1	3	03/03/2022 07:58:49	03/03/2022 10:54:00	Interna-Não programada-Meio ambiente- Vento	13800	1	13590	2,92

607 2	3	2022	14924	31	88	IB1222054 1	2022311150	1	3	03/03/2022 07:36:37	03/03/2022 10:13:00	Interna-Não programada-Meio ambiente- Descarga Atmosférica	34500	6	10079	15,64
607 2	3	2022	14907	6	58	12151350	2022311155	1	3	03/03/2022 08:00:18	03/03/2022 23:00:00	Interna-Não programada-Meio ambiente- Vento	220	1	45144	15,00
607 2	3	2022	16486	2	234	RQ184296 61TS	2022311171	1	3	03/03/2022 06:26:59	03/03/2022 10:29:00	Interna-Não programada-Meio ambiente- Vento	13800	46	3455	185,5 5
607 2	3	2022	14957	1	145	PG213841 73	2022311178	1	3	03/03/2022 08:02:21	03/03/2022 13:00:00	Interna-Não programada-Meio ambiente- Descarga Atmosférica	220	2	4538	9,92
607 2	3	2022	14863	4	5	AN210006 95	2022311183	1	3	03/03/2022 08:02:45	03/03/2022 17:48:00	Interna-Não programada-Meio ambiente- Descarga Atmosférica	220	1	86347	9,75
607 2	3	2022	15749	1	340	NH110238 41	2022311187	1	3	03/03/2022 07:17:47	03/03/2022 11:38:00	Interna-Não programada-Meio ambiente- Vento	220	99	14752	429,3 6
607 2	3	2022	14856	9	240	GN120005 33	2022311193	1	3	03/03/2022 07:12:00	03/03/2022 09:51:00	Interna-Não programada-Meio ambiente- Vento	13800	221	17889	585,6 5
607 2	3	2022	16475	1	453	14083668	2022311196	1	3	03/03/2022 08:04:34	03/03/2022 10:29:00	Interna-Não programada-Meio ambiente- Vento	220	1	49277	2,41
607 2	3	2022	14898	1	125	27100019 44	2022311199	1	3	03/03/2022 08:04:39	04/03/2022 00:42:00	Interna-Não programada-Meio ambiente- Vento	220	1	12605	16,62
607 2	3	2022	14894	4	204	AA121440 28	2022311206	1	3	03/03/2022 08:01:08	03/03/2022 12:57:40	Interna-Não programada-Meio ambiente- Vento	13800	2	18219	9,88
607 2	3	2022	14894	4	204	AA121440 28	2022311206	1	3	03/03/2022 08:01:08	04/03/2022 21:22:45	Interna-Não programada-Meio ambiente- Vento	13800	7	18219	261,5 2
607 2	3	2022	14912	1	104	PK123078 75	2022311212	1	3	03/03/2022 08:05:45	03/03/2022 12:40:02	Interna-Não programada-Meio ambiente- Descarga Atmosférica	13800	3	6756	13,71
607 2	3	2022	14985	31	180	NQ112268 78	2022311223	1	3	03/03/2022 08:06:53	03/03/2022 15:12:00	Interna-Não programada-Meio ambiente- Descarga Atmosférica	220	1	24085	7,09
607 2	3	2022	14933	1	102	70057552	2022311227	1	3	03/03/2022 08:07:47	03/03/2022 11:48:00	Interna-Não programada-Meio ambiente- Vento	220	1	19128	3,67
607 2	3	2022	14943	3	197	10001879 713	2022311228	1	3	03/03/2022 08:07:47	03/03/2022 15:10:23	Interna-Não programada-Meio ambiente- Vento	220	1	14290	7,04
607 2	3	2022	14946	2	393	AN122588 13	2022311231	1	3	03/03/2022 06:32:17	04/03/2022 08:04:00	Interna-Não programada-Meio ambiente- Vento	13800	24	10820	612,6 9
607 2	3	2022	14912	1	395	MR122497 86	2022311232	1	3	03/03/2022 05:23:06	03/03/2022 11:30:00	Interna-Não programada-Meio ambiente- Vento	13800	25	6756	152,8 7
607 2	3	2022	14956	1	242	MY212026 62	2022311240	1	3	03/03/2022 08:08:29	03/03/2022 13:57:11	Interna-Não programada-Meio ambiente- Descarga Atmosférica	220	1	32773	5,81
607 2	3	2022	15745	7	103	29027768 1	2022311242	1	3	03/03/2022 08:08:40	03/03/2022 09:58:00	Interna-Não programada-Meio ambiente- Vento	220	1	20635	1,82
607 2	3	2022	15749	35	173	HL210032 22	2022311245	1	3	03/03/2022 08:08:42	03/03/2022 14:43:00	Interna-Não programada-Meio ambiente- Vento	220	1	14752	6,57
607 2	3	2022	14929	3	93	17009903 9	2022311247	1	3	03/03/2022 08:08:47	03/03/2022 12:57:00	Interna-Não programada-Meio ambiente- Vento	220	1	19077	4,80
607 2	3	2022	14923	1	361	CP122482 74	2022311249	1	3	03/03/2022 07:51:00	04/03/2022 10:50:31	Interna-Não programada-Meio ambiente- Descarga Atmosférica	13800	3	33033	80,98
607 2	3	2022	14929	2	353	IK2118972 1	2022311262	1	3	03/03/2022 08:10:29	03/03/2022 20:12:00	Interna-Não programada-Meio ambiente- Vento	220	1	19077	12,03
607 2	3	2022	14880	1	28	CD120320 28	2022311269	1	3	03/03/2022 08:11:01	03/03/2022 10:40:00	Interna-Não programada-Meio ambiente- Vento	13800	9	5028	22,35
607 2	3	2022	14875	1	24	BM120642 32	2022311272	1	3	03/03/2022 08:11:18	04/03/2022 01:12:58	Interna-Não programada-Meio ambiente- Vento	13800	7	5388	119,1 9
607 2	3	2022	14875	1	24	BM120642 32	2022311272	1	3	03/03/2022 19:34:51	04/03/2022 01:12:58	Interna-Não programada-Meio ambiente- Vento	13800	20	5388	112,7 1
607 2	3	2022	14894	2	204	PV121967 20	2022311276	1	3	03/03/2022 06:42:27	03/03/2022 11:56:00	Interna-Não programada-Meio ambiente- Vento	13800	175	18219	914,5 2
607 2	3	2022	14925	4	88	IB1136477 8	2022311277	1	3	03/03/2022 06:53:47	03/03/2022 09:07:00	Interna-Não programada-Meio ambiente- Vento	220	43	18642	95,47



607 2	3	2022	14980	1	171	SM210166 63	2022311279	1	3	03/03/2022 08:11:48	03/03/2022 13:25:00	Interna-Não programada-Meio ambiente- Vento	220	1	13590	5,22
607 2	3	2022	15740	4	420	10030009 500	2022311281	1	3	03/03/2022 08:11:56	03/03/2022 10:11:00	Interna-Não programada-Meio ambiente- Vento	220	1	51063	1,98
607 2	3	2022	14952	1	380	33700116 20	2022311284	1	3	03/03/2022 08:12:13	03/03/2022 12:41:00	Interna-Não programada-Meio ambiente- Vento	220	1	2171	4,48
607 2	3	2022	14866	1	12	IN1200013 7	2022311293	1	3	03/03/2022 08:13:13	03/03/2022 09:41:00	Interna-Não programada-Meio ambiente- Descarga Atmosférica	13800	42	2481	61,45
607 2	3	2022	15741	16	420	16877081	2022311295	1	3	03/03/2022 08:13:41	03/03/2022 13:58:00	Interna-Não programada-Meio ambiente- Vento	220	1	85147	5,74
607 2	3	2022	14963	33	152	UC122657 29	2022311302	1	3	03/03/2022 08:14:51	03/03/2022 11:15:00	Interna-Não programada-Meio ambiente- Vento	34500	57	27411	171,1 4
607 2	3	2022	16487	1	63	16796172	2022311304	1	3	03/03/2022 08:15:02	03/03/2022 18:37:00	Interna-Não programada-Meio ambiente- Vento	220	1	42371	10,37
607 2	3	2022	14969	5	160	10000035 708	2022311306	1	3	03/03/2022 08:15:26	03/03/2022 21:17:00	Interna-Não programada-Meio ambiente- Vento	220	1	40857	13,03
607 2	3	2022	16484	32	570	RV122001 85	2022311313	1	3	03/03/2022 07:56:53	03/03/2022 12:03:00	Interna-Não programada-Meio ambiente- Descarga Atmosférica	34500	13	6593	53,33
607 2	3	2022	14984	2	176	TR123448 87	2022311315	1	3	03/03/2022 08:16:21	03/03/2022 20:15:05	Interna-Não programada-Meio ambiente- Vento	13800	11	43149	131,7 7
607 2	3	2022	15748	3	354	BC120870 12	2022311322	1	3	03/03/2022 08:17:16	03/03/2022 10:20:00	Interna-Não programada-Meio ambiente- Vento	13800	13	11701	26,59
607 2	3	2022	14912	2	104	JV1200000 4RE	2022311325	1	3	03/03/2022 07:37:19	03/03/2022 14:46:00	Interna-Não programada-Meio ambiente- Descarga Atmosférica	13800	46	6756	328,6 6
607 2	3	2022	14934	1	167	SX212604 62	2022311327	1	3	03/03/2022 08:17:39	03/03/2022 14:36:27	Interna-Não programada-Meio ambiente- Vento	220	1	7180	6,31
607 2	3	2022	14962	1	41	ED121005 91	2022311331	1	3	03/03/2022 08:18:34	04/03/2022 21:46:00	Interna-Não programada-Meio ambiente- Descarga Atmosférica	13800	1	15140	37,46
607 2	3	2022	16491	1	17	AI2100001 8	2022311338	1	3	03/03/2022 08:19:01	03/03/2022 22:05:00	Interna-Não programada-Meio ambiente- Descarga Atmosférica	220	1	17576	13,77
607 2	3	2022	14956	2	242	MY123481 07	2022311339	1	3	03/03/2022 08:19:07	03/03/2022 11:19:00	Interna-Não programada-Meio ambiente- Vento	13800	11	32773	32,98
607 2	3	2022	14962	2	151	PK110000 12	2022311340	1	3	03/03/2022 05:49:35	03/03/2022 11:18:42	Interna-Não programada-Meio ambiente- Vento	220	62	15140	340,0 9
607 2	3	2022	14877	31	25	AK122928 20	2022311357	1	3	03/03/2022 08:10:48	03/03/2022 11:19:00	Interna-Não programada-Meio ambiente- Vento	34500	4	7436	12,55
607 2	3	2022	16494	31	583	TI2116449 4	2022311366	1	3	03/03/2022 08:21:41	04/03/2022 00:00:00	Interna-Não programada-Meio ambiente- Descarga Atmosférica	220	1	17414	15,64
607 2	3	2022	14956	6	581	MY123033 56	2022311371	1	3	03/03/2022 07:48:37	03/03/2022 11:05:00	Interna-Não programada-Meio ambiente- Descarga Atmosférica	13800	3	32773	9,82
607 2	3	2022	14957	2	145	PG120705 62	2022311372	1	3	03/03/2022 08:22:21	04/03/2022 00:04:00	Interna-Não programada-Meio ambiente- Vento	13800	9	4538	141,2 5
607 2	3	2022	14939	2	112	MQ21067 893	2022311373	1	3	03/03/2022 08:22:27	03/03/2022 11:12:00	Interna-Não programada-Meio ambiente- Vento	220	1	13765	2,83
607 2	3	2022	14925	4	88	IB2133732 6	2022311374	1	3	03/03/2022 08:22:35	03/03/2022 11:48:00	Interna-Não programada-Meio ambiente- Descarga Atmosférica	220	1	18642	3,42
607 2	3	2022	14957	1	145	PG122582 75	2022311375	1	3	03/03/2022 08:22:39	03/03/2022 16:45:00	Interna-Não programada-Meio ambiente- Descarga Atmosférica	13800	4	4538	33,49
607 2	3	2022	14933	1	102	JA2114882 5	2022311380	1	3	03/03/2022 08:23:04	03/03/2022 16:05:00	Interna-Não programada-Meio ambiente- Descarga Atmosférica	220	2	19128	15,40
607 2	3	2022	14869	2	14	AK112818 26	2022311382	1	3	03/03/2022 08:23:16	03/03/2022 18:04:39	Interna-Não programada-Meio ambiente- Vento	220	44	4716	426,3 5
607 2	3	2022	14934	2	407	JT2113490 8	2022311385	1	3	03/03/2022 08:23:47	03/03/2022 12:42:19	Interna-Não programada-Meio ambiente- Vento	220	2	7180	8,62
607 2	3	2022	15746	32	563	NA212054 90	2022311390	1	3	03/03/2022 08:24:02	03/03/2022 18:49:00	Interna-Não programada-Meio ambiente- Vento	220	1	10306	10,42

607 2	3	2022	16484	32	570	RV123714 40	2022311396	1	3	03/03/2022 06:43:23	03/03/2022 11:11:00	Interna-Não programada-Meio ambiente- Descarga Atmosférica	34500	17	6593	75,82
607 2	3	2022	16475	6	453	12273971	2022311403	1	3	03/03/2022 08:25:53	03/03/2022 21:11:00	Interna-Não programada-Meio ambiente- Vento	220	1	49277	12,75
607 2	3	2022	15729	7	245	RV122601 34	2022311412	1	3	03/03/2022 08:26:57	03/03/2022 11:32:00	Interna-Não programada-Meio ambiente- Descarga Atmosférica	13800	9	15290	27,76
607 2	3	2022	14879	1	210	22400142 04	2022311425	1	3	03/03/2022 08:28:14	03/03/2022 23:54:00	Interna-Não programada-Meio ambiente- Vento	220	1	29024	15,43
607 2	3	2022	16493	1	573	AA210677 35	2022311434	1	3	03/03/2022 08:29:06	03/03/2022 16:00:00	Interna-Não programada-Meio ambiente- Vento	220	1	16306	7,52
607 2	3	2022	14944	32	124	MR122517 48RE	2022311439	1	3	03/03/2022 08:30:01	03/03/2022 15:39:00	Interna-Não programada-Meio ambiente- Vento	34500	6	24204	42,90
607 2	3	2022	14988	2	497	EA122633 32	2022311442	1	3	03/03/2022 02:42:18	03/03/2022 19:30:00	Interna-Não programada-Meio ambiente- Vento	13800	22	4300	369,4 9
607 2	3	2022	14953	2	314	3300444	2022311444	1	3	03/03/2022 08:26:45	03/03/2022 08:52:56	Interna-Não programada-Meio ambiente- Vento	13800	1865	20567	813,8 7
607 2	3	2022	14953	1	314	3300444	2022311444	1	3	03/03/2022 08:26:45	03/03/2022 08:52:56	Interna-Não programada-Meio ambiente- Vento	13800	121	20567	52,80
607 2	3	2022	14953	34	330	3300444	2022311444	1	3	03/03/2022 08:26:45	03/03/2022 08:52:56	Interna-Não programada-Meio ambiente- Vento	13800	11	20567	4,80
607 2	3	2022	14923	1	361	IV1206287 7	2022311449	1	3	03/03/2022 08:30:45	03/03/2022 13:33:02	Interna-Não programada-Meio ambiente- Descarga Atmosférica	13800	1	33033	5,04
607 2	3	2022	14931	3	98	IT1227387 1	2022311452	1	3	03/03/2022 07:40:24	03/03/2022 13:50:00	Interna-Não programada-Meio ambiente- Vento	13800	3	19551	18,48
607 2	3	2022	14943	3	197	IH2120857 3	2022311455	1	3	03/03/2022 08:31:21	03/03/2022 09:48:00	Interna-Não programada-Meio ambiente- Descarga Atmosférica	220	1	14290	1,28
607 2	3	2022	14947	4	132	OV123828 15	2022311461	1	3	03/03/2022 08:31:29	03/03/2022 12:33:00	Interna-Não programada-Meio ambiente- Descarga Atmosférica	13800	2	13712	8,05
607 2	3	2022	15727	1	322	PJ1209787 7	2022311465	1	3	03/03/2022 08:32:32	03/03/2022 12:11:00	Interna-Não programada-Meio ambiente- Descarga Atmosférica	13800	3	12905	10,92
607 2	3	2022	14924	2	302	TQ123000 97	2022311471	1	3	03/03/2022 08:27:55	03/03/2022 12:17:00	Interna-Não programada-Meio ambiente- Vento	13800	8	10079	30,54
607 2	3	2022	15741	17	420	10009242 773	2022311476	1	3	03/03/2022 08:34:01	03/03/2022 16:35:00	Interna-Não programada-Meio ambiente- Vento	220	1	85147	8,02
607 2	3	2022	14977	1	539	PV123823 02	2022311484	1	3	03/03/2022 08:31:35	04/03/2022 07:21:00	Interna-Não programada-Meio ambiente- Descarga Atmosférica	13800	6	6314	136,9 4
607 2	3	2022	16487	4	63	GN120900 95LD	2022311487	1	3	03/03/2022 06:47:55	03/03/2022 11:57:00	Interna-Não programada-Meio ambiente- Vento	13800	47	42371	242,1 2
607 2	3	2022	14938	1	105	10008784 386	2022311488	1	3	03/03/2022 08:35:50	04/03/2022 21:40:47	Interna-Não programada-Meio ambiente- Vento	220	1	13741	37,08
607 2	3	2022	16475	4	453	14582107	2022311510	1	3	03/03/2022 08:38:25	03/03/2022 13:26:00	Interna-Não programada-Meio ambiente- Vento	220	1	49277	4,79
607 2	3	2022	14939	1	352	PO123949 43	2022311513	1	3	03/03/2022 07:52:18	03/03/2022 12:15:00	Interna-Não programada-Meio ambiente- Descarga Atmosférica	13800	11	13765	48,16
607 2	3	2022	15744	4	103	29008017 4	2022311516	1	3	03/03/2022 08:39:05	03/03/2022 17:32:00	Interna-Não programada-Meio ambiente- Vento	220	1	24330	8,88
607 2	3	2022	14956	2	242	MY213607 67	2022311517	1	3	03/03/2022 08:39:14	03/03/2022 15:48:00	Interna-Não programada-Meio ambiente- Descarga Atmosférica	220	1	32773	7,15
607 2	3	2022	14973	33	133	MZ210585 65	2022311518	1	3	03/03/2022 08:39:25	04/03/2022 12:43:00	Interna-Não programada-Meio ambiente- Descarga Atmosférica	220	1	12028	28,06
607 2	3	2022	16491	1	473	SC213149 63	2022311521	1	3	03/03/2022 08:39:47	03/03/2022 15:46:00	Interna-Não programada-Meio ambiente- Descarga Atmosférica	220	1	17576	7,10
607 2	3	2022	14941	1	92	IU1214283 2	2022311522	1	3	03/03/2022 06:58:58	03/03/2022 12:51:00	Interna-Não programada-Meio ambiente- Descarga Atmosférica	13800	4	7508	23,47
607 2	3	2022	14973	33	133	CX213720 78	2022311535	1	3	03/03/2022 08:40:50	04/03/2022 11:35:00	Interna-Não programada-Meio ambiente- Descarga Atmosférica	220	1	12028	26,90

607 2	3	2022	14910	1	55	GR210161 74	2022311553	1	3	03/03/2022 08:41:30	03/03/2022 12:16:00	Interna-Não programada-Meio ambiente- Vento	220	1	19457	3,57
607 2	3	2022	14977	1	316	SF120176 28	2022311559	1	3	03/03/2022 08:19:42	03/03/2022 10:33:00	Interna-Não programada-Meio ambiente- Descarga Atmosférica	13800	15	6314	33,33
607 2	3	2022	16484	32	570	CP122949 42	2022311563	1	3	03/03/2022 08:43:01	03/03/2022 13:41:00	Interna-Não programada-Meio ambiente- Vento	34500	1	6593	4,97
607 2	3	2022	14929	4	93	IK1231102 5	2022311574	1	3	03/03/2022 06:10:03	03/03/2022 12:22:00	Interna-Não programada-Meio ambiente- Descarga Atmosférica	13800	13	19077	80,59
607 2	3	2022	14894	2	40	CB122150 12	2022311576	1	3	03/03/2022 08:43:38	03/03/2022 14:41:00	Interna-Não programada-Meio ambiente- Descarga Atmosférica	13800	6	18219	35,74
607 2	3	2022	14985	31	180	NQ211810 74	2022311578	1	3	03/03/2022 08:43:52	03/03/2022 10:29:00	Interna-Não programada-Meio ambiente- Descarga Atmosférica	220	2	24085	3,50
607 2	3	2022	14890	1	506	CT212660 83	2022311582	1	3	03/03/2022 08:44:15	03/03/2022 09:51:00	Interna-Não programada-Meio ambiente- Vento	220	1	47179	1,11
607 2	3	2022	16489	4	32	CN213156 95	2022311593	1	3	03/03/2022 08:45:40	03/03/2022 13:12:00	Interna-Não programada-Meio ambiente- Vento	220	1	10514	4,44
607 2	3	2022	15738	1	62	12096465	2022311595	1	3	03/03/2022 08:45:44	03/03/2022 16:09:00	Interna-Não programada-Meio ambiente- Vento	220	1	39226	7,39
607 2	3	2022	14866	1	12	IN2100018 1	2022311601	1	3	03/03/2022 08:46:25	03/03/2022 13:47:00	Interna-Não programada-Meio ambiente- Descarga Atmosférica	220	1	2481	5,01
607 2	3	2022	14862	1	2	AN212611 50	2022311603	1	3	03/03/2022 08:46:47	03/03/2022 11:20:00	Interna-Não programada-Meio ambiente- Descarga Atmosférica	220	1	24213	2,55
607 2	3	2022	16494	3	129	NQ213283 32	2022311610	1	3	03/03/2022 08:47:56	03/03/2022 18:43:00	Interna-Não programada-Meio ambiente- Descarga Atmosférica	220	1	17414	9,92
607 2	3	2022	14871	8	60	10548634	2022311612	1	3	03/03/2022 08:48:18	03/03/2022 11:01:00	Interna-Não programada-Meio ambiente- Vento	220	1	35463	2,21
607 2	3	2022	15732	1	390	SW113632 01	2022311614	1	3	03/03/2022 07:25:50	03/03/2022 11:58:00	Interna-Não programada-Meio ambiente- Descarga Atmosférica	220	57	15649	258,5 6
607 2	3	2022	14973	33	133	CX212132 23	2022311616	1	3	03/03/2022 08:48:44	03/03/2022 23:09:00	Interna-Não programada-Meio ambiente- Descarga Atmosférica	220	1	12028	14,34
607 2	3	2022	14894	4	204	AA120624 27	2022311618	1	3	03/03/2022 08:49:16	04/03/2022 05:06:00	Interna-Não programada-Meio ambiente- Vento	13800	2	18219	40,56
607 2	3	2022	16490	2	59	GN120322 41	2022311619	1	3	03/03/2022 08:17:05	03/03/2022 11:20:00	Interna-Não programada-Meio ambiente- Descarga Atmosférica	13800	61	21678	185,9 7
607 2	3	2022	16482	2	577	20000058	2022311631	1	3	03/03/2022 08:50:23	03/03/2022 14:21:31	Interna-Não programada-Meio ambiente- Vento	13800	145	16719	800,2 4
607 2	3	2022	16482	2	577	20000058	2022311631	1	3	03/03/2022 08:50:23	03/03/2022 14:35:12	Interna-Não programada-Meio ambiente- Vento	13800	22	16719	126,4 3
607 2	3	2022	16482	2	577	20000058	2022311631	1	3	03/03/2022 10:26:58	03/03/2022 14:35:12	Interna-Não programada-Meio ambiente- Vento	13800	284	16719	1174, 97
607 2	3	2022	14885	8	61	10015867 917	2022311632	1	3	03/03/2022 08:50:44	03/03/2022 11:02:00	Interna-Não programada-Meio ambiente- Vento	220	1	35014	2,19
607 2	3	2022	14943	2	197	10031091 189	2022311639	1	3	03/03/2022 08:51:30	03/03/2022 11:27:00	Interna-Não programada-Meio ambiente- Vento	220	1	14290	2,59
607 2	3	2022	15739	12	62	21023669	2022311649	1	3	03/03/2022 08:52:20	03/03/2022 11:45:00	Interna-Não programada-Meio ambiente- Vento	13800	1	46228	2,88
607 2	3	2022	16484	34	328	RV210985 78	2022311673	1	3	03/03/2022 08:56:43	03/03/2022 14:05:21	Interna-Não programada-Meio ambiente- Vento	220	1	6593	5,14
607 2	3	2022	14865	1	349	99000699 2	2022311680	1	3	03/03/2022 08:57:36	03/03/2022 11:22:00	Interna-Não programada-Meio ambiente- Vento	220	1	17707	2,41
607 2	3	2022	15741	16	420	17404708	2022311682	1	3	03/03/2022 08:58:09	03/03/2022 11:33:00	Interna-Não programada-Meio ambiente- Vento	220	1	85147	2,58
607 2	3	2022	14860	3	588	22100948 30	2022311683	1	3	03/03/2022 08:58:21	03/03/2022 12:36:00	Interna-Não programada-Meio ambiente- Vento	220	1	27865	3,63
607 2	3	2022	14962	2	311	CQ110000 16	2022311694	1	3	03/03/2022 07:27:30	04/03/2022 16:07:00	Interna-Não programada-Meio ambiente- Vento	220	141	15140	4604, 82

607 2	3	2022	16481	2	574	CB120758 28	2022311697	1	3	03/03/2022 06:38:44	03/03/2022 11:25:00	Interna-Não programada-Meio ambiente- Descarga Atmosférica	13800	11	5682	52,48
607 2	3	2022	14933	1	102	JA1229744 4	2022311707	1	3	03/03/2022 08:27:54	03/03/2022 11:39:00	Interna-Não programada-Meio ambiente- Descarga Atmosférica	13800	8	19128	25,48
607 2	3	2022	14936	2	237	AN110000 31	2022311714	1	3	03/03/2022 08:30:10	03/03/2022 10:28:00	Interna-Não programada-Meio ambiente- Vento	220	46	40820	90,34
607 2	3	2022	14966	11	57	AP110851 24	2022311731	1	3	03/03/2022 08:40:39	03/03/2022 11:27:00	Interna-Não programada-Meio ambiente- Vento	220	134	31540	371,5 1
607 2	3	2022	14966	11	57	AP110851 24	2022311731	1	3	03/03/2022 08:40:39	03/03/2022 21:40:00	Interna-Não programada-Meio ambiente- Vento	220	1	31540	12,99
607 2	3	2022	14865	1	128	NZ110203 65	2022311787	1	3	03/03/2022 08:32:48	03/03/2022 17:17:00	Interna-Não programada-Meio ambiente- Árvore ou Vegetação	220	110	17707	961,0 3
607 2	3	2022	14862	5	5	AN113350 63	2022311800	1	3	03/03/2022 08:43:56	03/03/2022 11:01:00	Interna-Não programada-Meio ambiente- Vento	220	16	24213	36,55
607 2	3	2022	14921	1	169	RV120660 57	2022311821	1	3	03/03/2022 08:14:17	03/03/2022 21:13:00	Interna-Não programada-Meio ambiente- Descarga Atmosférica	13800	6	11909	77,87
607 2	3	2022	14921	1	169	RV120660 57	2022311821	1	3	03/03/2022 08:14:17	04/03/2022 11:19:03	Interna-Não programada-Meio ambiente- Descarga Atmosférica	13800	4	11909	108,3 2
607 2	3	2022	14921	1	169	RV120660 57	2022311821	1	3	04/03/2022 11:20:20	04/03/2022 11:37:25	Interna-Não programada-Meio ambiente- Descarga Atmosférica	13800	6	11909	1,71
607 2	3	2022	14921	1	169	RV120660 57	2022311821	1	3	04/03/2022 11:20:20	04/03/2022 13:38:21	Interna-Não programada-Meio ambiente- Descarga Atmosférica	13800	2	11909	4,60
607 2	3	2022	14921	1	169	RV120660 57	2022311821	1	3	04/03/2022 11:20:20	05/03/2022 00:45:05	Interna-Não programada-Meio ambiente- Descarga Atmosférica	13800	1	11909	13,41
607 2	3	2022	14921	1	169	RV120660 57	2022311821	1	3	04/03/2022 11:20:20	05/03/2022 01:16:47	Interna-Não programada-Meio ambiente- Descarga Atmosférica	13800	1	11909	13,94
607 2	3	2022	14921	1	169	RV120660 57	2022311821	1	3	04/03/2022 21:13:24	04/03/2022 22:40:00	Interna-Não programada-Meio ambiente- Descarga Atmosférica	13800	1	11909	1,44
607 2	3	2022	14921	1	169	RV120660 57	2022311821	1	3	05/03/2022 02:11:55	05/03/2022 02:24:45	Interna-Não programada-Meio ambiente- Descarga Atmosférica	13800	2	11909	0,43
607 2	3	2022	14880	1	521	BJ1200020 7	2022311828	1	3	03/03/2022 08:52:46	04/03/2022 15:49:11	Interna-Não programada-Meio ambiente- Vento	13800	7	5028	216,5 8
607 2	3	2022	16493	2	572	GL212345 45	2022311849	1	3	02/03/2022 21:00:07	03/03/2022 12:43:00	Interna-Não programada-Meio ambiente- Descarga Atmosférica	220	2	16306	31,43
607 2	3	2022	14863	5	580	AN122853 54	2022311903	1	3	03/03/2022 08:35:30	03/03/2022 12:02:00	Interna-Não programada-Meio ambiente- Vento	13800	29	86347	99,81
607 2	3	2022	14906	1	56	GE112381 39	2022311912	1	3	03/03/2022 08:14:26	03/03/2022 10:35:00	Interna-Não programada-Meio ambiente- Descarga Atmosférica	220	113	31618	264,7 3
607 2	3	2022	14906	1	56	GE112381 39	2022311912	1	3	03/03/2022 08:14:26	03/03/2022 14:21:00	Interna-Não programada-Meio ambiente- Descarga Atmosférica	220	1	31618	6,11
607 2	3	2022	14921	31	8	EU123015 91	2022311954	1	3	03/03/2022 06:41:50	03/03/2022 20:18:00	Interna-Não programada-Meio ambiente- Descarga Atmosférica	34500	7	11909	95,22
607 2	3	2022	15731	1	36	SW122916 69	2022311962	1	3	03/03/2022 07:45:25	03/03/2022 11:56:00	Interna-Não programada-Meio ambiente- Descarga Atmosférica	13800	86	4563	359,1 7
607 2	3	2022	16491	1	348	DN110186 14	2022311981	1	3	03/03/2022 08:14:37	03/03/2022 12:05:00	Interna-Não programada-Meio ambiente- Descarga Atmosférica	220	128	17576	491,4 8
607 2	3	2022	16491	1	348	DN110186 14	2022311981	1	3	03/03/2022 08:14:37	03/03/2022 17:18:00	Interna-Não programada-Meio ambiente- Descarga Atmosférica	220	1	17576	9,06
607 2	3	2022	16491	1	335	CO120546 63	2022311989	1	3	03/03/2022 07:58:39	03/03/2022 14:26:00	Interna-Não programada-Meio ambiente- Descarga Atmosférica	13800	9	17576	58,10
607 2	3	2022	14957	2	145	PG111482 18	2022312005	1	3	03/03/2022 07:15:28	03/03/2022 19:03:00	Interna-Não programada-Meio ambiente- Descarga Atmosférica	220	69	4538	813,6 6
607 2	3	2022	14943	3	197	IH1239673 7	2022312045	1	3	03/03/2022 08:42:40	03/03/2022 10:56:00	Interna-Não programada-Meio ambiente- Vento	13800	8	14290	17,78
607 2	3	2022	14929	4	93	IK1231090 4	2022312049	1	3	03/03/2022 06:46:17	03/03/2022 10:44:00	Interna-Não programada-Meio ambiente- Descarga Atmosférica	13800	11	19077	43,58



607 2	3	2022	14898	1	50	EA123941 73	2022312056	1	3	03/03/2022 08:27:59	03/03/2022 23:35:00	Interna-Não programada-Meio ambiente- Vento	13800	6	12605	90,70
607 2	3	2022	14929	1	463	MS121367 95	2022312081	1	3	03/03/2022 08:27:00	03/03/2022 11:56:00	Interna-Não programada-Meio ambiente- Descarga Atmosférica	13800	39	19077	135,8 5
607 2	3	2022	15737	12	59	GN110342 88	2022312144	1	3	03/03/2022 07:23:05	03/03/2022 11:25:00	Interna-Não programada-Meio ambiente- Descarga Atmosférica	220	99	19218	399,1 6
607 2	3	2022	14957	2	145	PG110438 62	2022312149	1	3	03/03/2022 06:21:26	03/03/2022 17:43:00	Interna-Não programada-Meio ambiente- Descarga Atmosférica	220	87	4538	988,2 7
607 2	3	2022	14923	3	85	MO121130 217	2022312170	1	3	03/03/2022 07:35:49	03/03/2022 14:15:00	Interna-Não programada-Meio ambiente- Descarga Atmosférica	13800	6	33033	39,92
607 2	3	2022	14921	32	8	EU120851 48	2022312200	1	3	03/03/2022 08:16:43	03/03/2022 19:46:00	Interna-Não programada-Meio ambiente- Vento	34500	6	11909	68,93
607 2	3	2022	14953	1	19	JD123914 52	2022312205	1	3	03/03/2022 06:30:27	03/03/2022 13:05:00	Interna-Não programada-Meio ambiente- Descarga Atmosférica	13800	9	20567	59,18
607 2	3	2022	16494	2	129	NQ110903 95	2022312383	1	3	03/03/2022 08:28:33	03/03/2022 12:20:00	Interna-Não programada-Meio ambiente- Vento	220	112	17414	432,0 4
607 2	3	2022	14964	31	156	QI120475 66	2022312399	1	3	03/03/2022 04:56:42	03/03/2022 13:13:00	Interna-Não programada-Meio ambiente- Descarga Atmosférica	34500	6	27503	49,63
607 2	3	2022	14923	2	371	IV1238105 7	2022312452	1	3	03/03/2022 08:52:33	03/03/2022 11:51:00	Interna-Não programada-Meio ambiente- Descarga Atmosférica	13800	7	33033	20,82
607 2	3	2022	14938	1	105	JR1100990 9	2022312480	1	3	03/03/2022 08:26:58	03/03/2022 13:20:12	Interna-Não programada-Meio ambiente- Vento	220	88	13741	430,0 8
607 2	3	2022	14962	32	151	11300176 83	2022312572	1	3	03/03/2022 07:26:43	05/03/2022 11:20:13	Interna-Não programada-Meio ambiente- Vento	220	1	15140	51,89
607 2	3	2022	14949	33	136	TA211878 37	2022312576	1	3	03/03/2022 08:57:16	03/03/2022 20:03:00	Interna-Não programada-Meio ambiente- Descarga Atmosférica	220	1	1843	11,10
607 2	3	2022	15750	1	45	CX122482 86	2022312634	1	3	03/03/2022 08:36:55	03/03/2022 14:15:00	Interna-Não programada-Meio ambiente- Descarga Atmosférica	13800	19	6349	107,0 6
607 2	3	2022	14945	1	430	MZ122388 50	2022312727	1	3	03/03/2022 07:29:40	03/03/2022 15:54:00	Interna-Não programada-Meio ambiente- Descarga Atmosférica	13800	5	9964	42,03
607 2	3	2022	14943	3	197	IH1239228 9	2022312782	1	3	03/03/2022 08:45:08	03/03/2022 09:44:00	Interna-Não programada-Meio ambiente- Vento	13800	5	14290	4,91
607 2	3	2022	14943	3	197	IH1239228 9	2022312782	1	3	03/03/2022 08:45:08	04/03/2022 10:11:00	Interna-Não programada-Meio ambiente- Vento	13800	8	14290	203,4 5
607 2	3	2022	14943	3	197	IH1239228 9	2022312782	1	3	03/03/2022 08:45:08	04/03/2022 11:29:21	Interna-Não programada-Meio ambiente- Vento	13800	10	14290	267,3 7
607 2	3	2022	14881	1	97	DV213426 99	2022313171	1	3	03/03/2022 07:33:12	03/03/2022 23:20:21	Interna-Não programada-Meio ambiente- Descarga Atmosférica	220	2	11868	31,57
607 2	3	2022	14912	1	395	PK120460 26	2022313178	1	3	03/03/2022 08:37:22	03/03/2022 17:45:00	Interna-Não programada-Meio ambiente- Descarga Atmosférica	13800	31	6756	282,9 4
607 2	3	2022	14893	2	243	DJ113502 61	2022313216	1	3	02/03/2022 19:36:48	03/03/2022 22:31:00	Interna-Não programada-Meio ambiente- Vento	220	26	5160	699,4 9
607 2	3	2022	14987	2	540	SV123894 56	2022313333	1	3	03/03/2022 08:28:56	03/03/2022 19:33:00	Interna-Não programada-Meio ambiente- Descarga Atmosférica	13800	65	17539	719,4 1
607 2	3	2022	14894	4	204	AA123224 47	2022313800	1	3	03/03/2022 07:27:38	03/03/2022 16:29:00	Interna-Não programada-Meio ambiente- Descarga Atmosférica	13800	32	18219	288,7 3
607 2	3	2022	14894	4	204	AA123224 47	2022313800	1	3	03/03/2022 07:27:38	03/03/2022 17:50:07	Interna-Não programada-Meio ambiente- Descarga Atmosférica	13800	1	18219	10,37
607 2	3	2022	16481	2	574	ZN123023 74	2022314451	1	3	03/03/2022 08:15:48	04/03/2022 02:11:00	Interna-Não programada-Meio ambiente- Descarga Atmosférica	13800	7	5682	125,4 4
607 2	3	2022	14865	2	9	90224	2022345573	1	3	02/03/2022 23:27:00	02/03/2022 23:48:00	Interna-Não programada-Meio ambiente- Vento	13800	389	17707	136,1 5
607 2	3	2022	15748	1	470	OZ121862 08	2022312777	1	3	02/03/2022 21:18:23	03/03/2022 13:32:00	Interna-Não programada-Meio ambiente- Descarga Atmosférica	13800	38	11701	616,6 2
607 2	3	2022	14937	7	237	AN120000 82	20223127851	1	3	02/03/2022 17:33:58	02/03/2022 19:58:00	Interna-Não programada-Meio ambiente- Vento	13800	487	33528	1169, 07

607 2	3	2022	14937	7	237	AN120000 82	20223127851	1	3	02/03/2022 17:33:58	03/03/2022 11:05:00	Interna-Não programada-Meio ambiente- Vento	13800	1	33528	17,52
607 2	3	2022	14951	1	137	PB104283 74	20223138691	1	3	02/03/2022 16:31:39	02/03/2022 18:46:00	Interna-Não programada-Meio ambiente- Vento	13800	587	15103	1314, 39
607 2	3	2022	14951	1	137	PB104283 74	20223138691	1	3	02/03/2022 16:31:39	02/03/2022 20:18:57	Interna-Não programada-Meio ambiente- Vento	13800	38	15103	143,9 6
607 2	3	2022	14951	1	137	PB104283 74	20223138691	1	3	02/03/2022 16:31:39	04/03/2022 16:37:20	Interna-Não programada-Meio ambiente- Vento	13800	1	15103	48,09
607 2	3	2022	14951	1	137	PB104283 74	20223138691	1	3	02/03/2022 16:31:39	05/03/2022 19:30:24	Interna-Não programada-Meio ambiente- Vento	13800	4	15103	299,9 2
607 2	3	2022	14951	1	137	PB104283 74	20223138691	1	3	02/03/2022 16:31:39	06/03/2022 12:38:39	Interna-Não programada-Meio ambiente- Vento	13800	3	15103	276,3 5
607 2	3	2022	14951	1	137	PB104283 74	20223138691	1	3	02/03/2022 16:31:39	06/03/2022 12:45:55	Interna-Não programada-Meio ambiente- Vento	13800	9	15103	830,1 4
607 2	3	2022	14951	1	137	PB104283 74	20223138691	1	3	02/03/2022 16:31:39	06/03/2022 17:34:50	Interna-Não programada-Meio ambiente- Vento	13800	4	15103	388,2 1
607 2	3	2022	14951	1	137	PB104283 74	20223138691	1	3	02/03/2022 20:21:11	02/03/2022 21:00:04	Interna-Não programada-Meio ambiente- Vento	13800	587	15103	380,4 1
607 2	3	2022	14951	1	137	PB104283 74	20223138691	1	3	02/03/2022 20:21:11	04/03/2022 12:27:59	Interna-Não programada-Meio ambiente- Vento	13800	8	15103	320,9 1
607 2	3	2022	14951	1	137	PB104283 74	20223138691	1	3	02/03/2022 20:21:11	04/03/2022 14:04:49	Interna-Não programada-Meio ambiente- Vento	13800	6	15103	250,3 6
607 2	3	2022	14951	1	137	PB104283 74	20223138691	1	3	02/03/2022 20:21:11	04/03/2022 14:12:48	Interna-Não programada-Meio ambiente- Vento	13800	19	15103	795,3 5
607 2	3	2022	14951	1	137	PB104283 74	20223138691	1	3	02/03/2022 20:21:11	04/03/2022 14:36:04	Interna-Não programada-Meio ambiente- Vento	13800	3	15103	126,7 4
607 2	3	2022	14951	1	137	PB104283 74	20223138691	1	3	02/03/2022 20:21:11	04/03/2022 14:41:38	Interna-Não programada-Meio ambiente- Vento	13800	2	15103	84,68
607 2	3	2022	14951	1	137	PB104283 74	20223138691	1	3	02/03/2022 22:19:56	02/03/2022 22:39:11	Interna-Não programada-Meio ambiente- Vento	13800	587	15103	188,3 3
607 2	3	2022	14951	1	137	PB104283 74	20223138691	1	3	02/03/2022 23:45:20	03/03/2022 00:27:25	Interna-Não programada-Meio ambiente- Vento	13800	587	15103	411,7 2
607 2	3	2022	14951	1	137	PB104283 74	20223138691	1	3	03/03/2022 12:27:43	03/03/2022 13:17:58	Interna-Não programada-Meio ambiente- Vento	13800	587	15103	491,6 1
607 2	3	2022	14951	1	137	PB104283 74	20223138691	1	3	04/03/2022 13:03:00	04/03/2022 13:45:00	Interna-Não programada-Meio ambiente- Vento	13800	595	15103	416,5 0
607 2	3	2022	14951	1	137	PB104283 74	20223138691	1	3	04/03/2022 17:27:51	04/03/2022 18:37:55	Interna-Não programada-Meio ambiente- Vento	13800	423	15103	493,9 7
607 2	3	2022	14951	1	137	PB104283 74	20223138691	1	3	04/03/2022 17:27:51	05/03/2022 16:15:50	Interna-Não programada-Meio ambiente- Vento	13800	661	15103	15070 ,62
607 2	3	2022	14951	1	137	PB104283 74	20223138691	1	3	04/03/2022 19:20:00	04/03/2022 19:23:00	Interna-Não programada-Meio ambiente- Vento	13800	4623	15103	231,1 5
607 2	3	2022	14951	1	137	PB104283 74	20223138691	1	3	04/03/2022 19:20:00	05/03/2022 16:15:50	Interna-Não programada-Meio ambiente- Vento	13800	422	15103	8832, 69
607 2	3	2022	14951	1	137	PB104283 74	20223138691	1	3	04/03/2022 19:20:00	05/03/2022 16:27:00	Interna-Não programada-Meio ambiente- Vento	13800	1	15103	21,12
607 2	3	2022	14951	1	137	PB104283 74	20223138691	1	3	05/03/2022 16:28:00	05/03/2022 18:39:54	Interna-Não programada-Meio ambiente- Vento	13800	626	15103	1376, 16
607 2	3	2022	14951	1	137	PB104283 74	20223138691	1	3	05/03/2022 23:04:57	05/03/2022 23:52:00	Interna-Não programada-Meio ambiente- Vento	13800	626	15103	490,8 9
607 2	3	2022	14951	1	137	PB104283 74	20223138691	1	3	05/03/2022 23:04:57	06/03/2022 12:03:58	Interna-Não programada-Meio ambiente- Vento	13800	4	15103	51,93
607 2	3	2022	14951	1	137	PB104283 74	20223138691	1	3	06/03/2022 13:35:50	06/03/2022 14:50:00	Interna-Não programada-Meio ambiente- Vento	13800	641	15103	792,3 5
607 2	3	2022	14951	1	137	PB104283 74	20223138691	1	3	06/03/2022 13:35:50	06/03/2022 18:36:00	Interna-Não programada-Meio ambiente- Vento	13800	1	15103	5,00

607 2	3	2022	14908	11	58	GN111332 32	20223138704	1	3	02/03/2022 20:20:00	02/03/2022 20:30:00	Interna-Não programada-Meio ambiente- Vento	220	54	44563	9,00
607 2	3	2022	16493	1	310	SV122652 11	20223138713	1	3	02/03/2022 18:01:53	03/03/2022 20:47:42	Interna-Não programada-Meio ambiente- Vento	13800	4	16306	107,0 5
607 2	3	2022	16493	1	310	SV122652 11	20223138713	1	3	02/03/2022 18:01:53	05/03/2022 16:30:06	Interna-Não programada-Meio ambiente- Vento	13800	13	16306	916,1 1
607 2	3	2022	16493	1	310	SV122652 11	20223138713	1	3	02/03/2022 18:01:53	05/03/2022 20:47:45	Interna-Não programada-Meio ambiente- Vento	13800	76	16306	5682, 10
607 2	3	2022	16493	1	310	SV122652 11	20223138713	1	3	02/03/2022 18:01:53	05/03/2022 23:53:07	Interna-Não programada-Meio ambiente- Vento	13800	1	16306	77,85
607 2	3	2022	16493	1	310	SV122652 11	20223138713	1	3	03/03/2022 20:56:35	05/03/2022 16:17:10	Interna-Não programada-Meio ambiente- Vento	13800	2	16306	86,69
607 2	3	2022	16493	1	310	SV122652 11	20223138713	1	3	03/03/2022 20:56:35	05/03/2022 22:14:44	Interna-Não programada-Meio ambiente- Vento	13800	2	16306	98,61

## **ANEXO II - Laudo meteorológico**



CLIMATEMPO

**Lauda Meteorológico de Evento Climático -  
ENEL Goiás - 02 de março de 2022**

São Paulo, SP, Brasil

Março de 2022

## Sumário

<b>1</b>	<b>ANÁLISE DE EVENTO METEOROLÓGICO</b> . . . . .	<b>2</b>
1.1	Descrição do Evento . . . . .	2
1.2	Abrangência do Evento . . . . .	5
<b>2</b>	<b>CLASSIFICAÇÃO COBRADE</b> . . . . .	<b>8</b>
<b>3</b>	<b>RESUMO DO EVENTO</b> . . . . .	<b>9</b>
<b>4</b>	<b>REFERÊNCIAS</b> . . . . .	<b>14</b>

# 1 Análise de Evento Meteorológico

## 1.1 Descrição do Evento

Na figura a seguir é apresentada a área de concessão da ENEL DISTRIBUIÇÃO GOIÁS, dividida em regiões, a serem analisadas neste relatório.

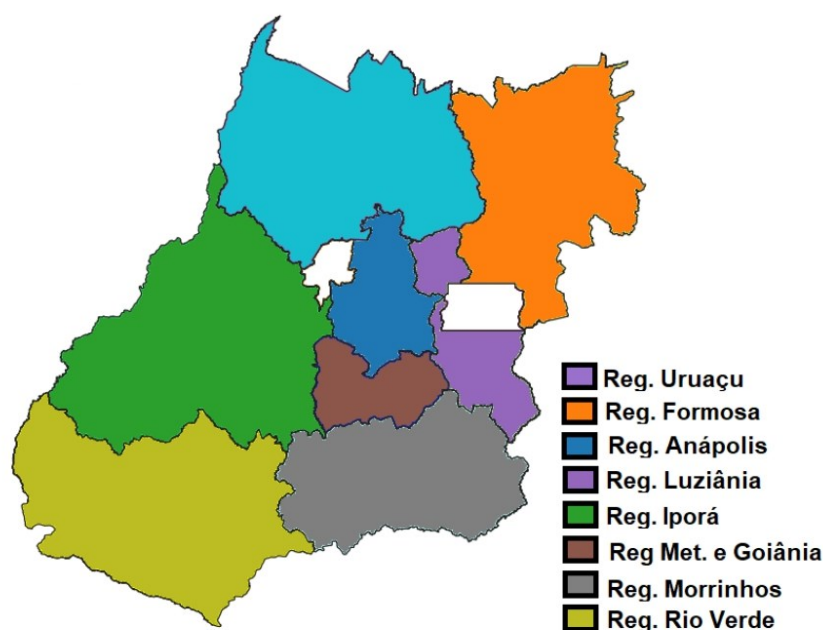


Figura 1 – Regiões atendidas pela ENEL Goiás.

O calor e a umidade associados à circulação de ventos em vários níveis da atmosfera mantinham as condições favoráveis à formação de instabilidades sobre o estado de Goiás no dia 02 de março de 2022.

Na Figura 2 são apresentadas as descargas atmosféricas nuvem-solo (raios) e nuvem-nuvem detectadas pelo sistema Earth Networks. Entre as 11h00 do dia 02 e 08h00 do dia 03 de março de 2022 foram registrados 7351 raios nuvem-solo e 34072 descargas nuvem-nuvem sobre a área da ENEL Distribuição Goiás.

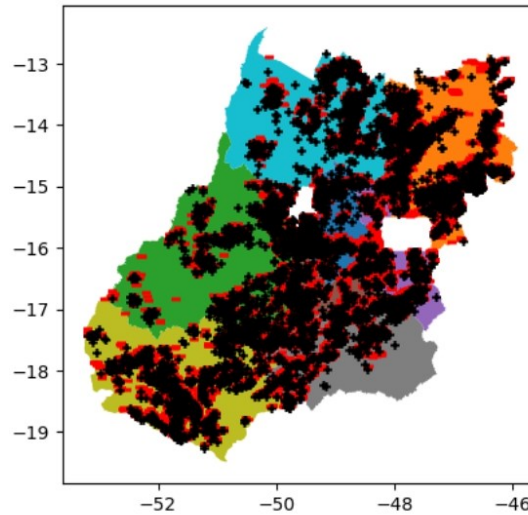


Figura 2 – Descargas atmosféricas nuvem-solo (em preto) e nuvem-nuvem (em vermelho) detectadas pelo sistema Earth Networks entre 11h00 do dia 02 e 08h00 do dia 03 de março de 2022 sobre a área de concessão da ENEL DISTRIBUIÇÃO GOIÁS.

Estações do Instituto Nacional de Meteorologia (INMET) também registraram chuva forte (segundo a American Meteorological Society - Sociedade Meteorológica Americana -, chuvas com taxa entre 2,5mm a 7,6 mm por hora são consideradas moderadas e aquelas com taxa superior a 7,6 mm por hora são consideradas chuva forte). Na tabela 1 são apresentados os registros de acumulados horários superiores a 7,6 mm.

Tabela 1 – Acumulado horário de chuva registrada pelo INMET.

Início da tabela		
Precipitação diária e total para o período (mm)		
Estação	Horário	Precipitação (mm)
Aragarças	2022-03-02 15:00	15.40
Cristalina	2022-03-02 20:00	11.80
Paraúna	2022-03-02 22:00	15.00
Fim da tabela		



Na tabela 2 são apresentadas as rajadas de vento de 50 km/h ou superior registradas pelo INMET. O maior valor de rajada foi de 51,8 km/h em Rio Verde entre 00h00 e 01h00 (BRT) do dia 03 de março.

Tabela 2 – Rajadas de vento maiores ou iguais a 50 km/h registradas pelo INMET. Segundo a escala Beaufort, ventos entre 50 e 61 km/h são classificados como vento forte.

Estacao	Horario	Rajada (km/h)
Rio Verde	2022-03-03 0:00	51.8
Rio Verde	2022-03-03 1:00	51.8

## 1.2 Abrangência do Evento

A seguir são apresentadas as imagens realçadas do satélite GOES-16 entre os dias 02 e 03 de março de 2022. Os tons em vermelho, preto e rosa indicam a presença de nuvens de grande desenvolvimento vertical, geralmente associadas à ocorrência de tempo severo.

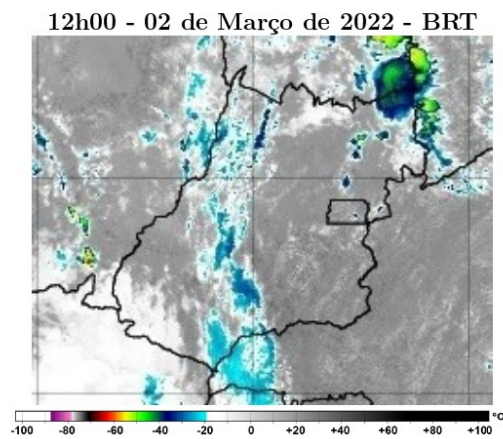


Figura 3 – Imagens realçadas do satélite GOES-16 das 12h00 do dia 02 de Março de 2022.  
FONTE: Cptec/INPE.

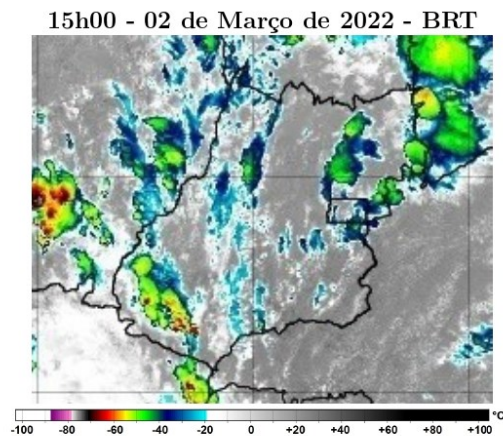


Figura 4 – Imagens realçadas do satélite GOES-16 das 15h00 do dia 02 de Março de 2022.  
FONTE: Cptec/INPE.

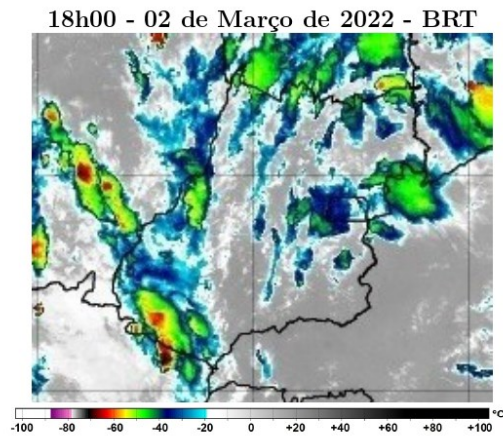


Figura 5 – Imagens realçadas do satélite GOES-16 das 18h00 do dia 02 de Março de 2022.  
 FONTE: Cptec/INPE.

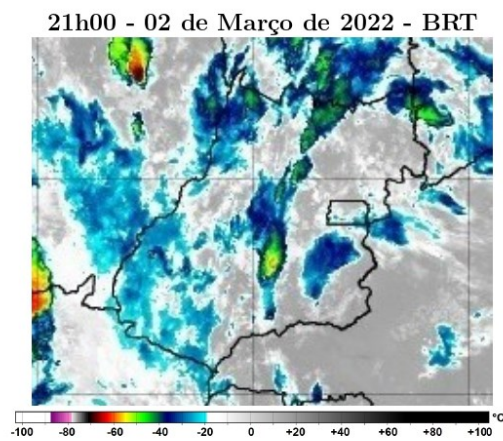


Figura 6 – Imagens realçadas do satélite GOES-16 das 21h00 do dia 02 de Março de 2022.  
 FONTE: Cptec/INPE.

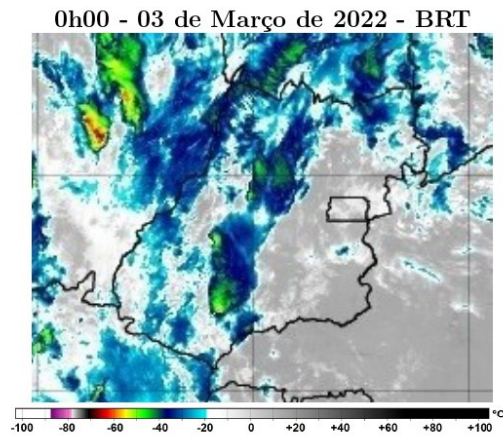


Figura 7 – Imagens realçadas do satélite GOES-16 das 0h00 do dia 03 de Março de 2022.  
 FONTE: Cptec/INPE.

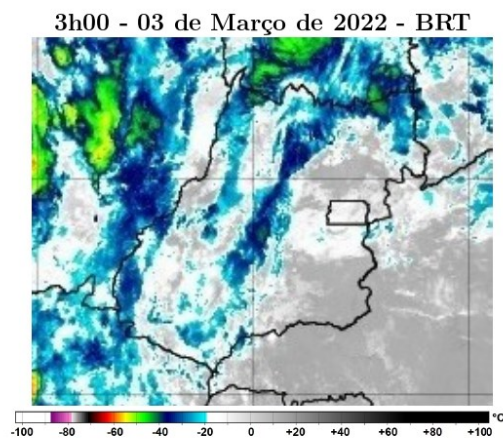


Figura 8 – Imagens realçadas do satélite GOES-16 das 3h00 do dia 03 de Março de 2022.  
 FONTE: Cptec/INPE.



## 2 Classificação COBRADE

O COBRADE (Classificação e Codificação Brasileira de Desastres) foi criado com o intuito de adequar a classificação brasileira à classificação utilizada pela ONU na classificação de desastres e nivelar o país aos demais organismos de gestão de desastres do mundo.

Baseados nos dados analisados nos itens anteriores, podemos classificar o evento ocorrido sobre a área de concessão da ENEL Distribuição Goiás como Tempestade de Raios (Código 1.3.2.1.2), Chuvas Intensas (Código 1.3.2.1.4) e Vendaval (Código 1.3.2.1.5).

### 3 Resumo do Evento

Áreas de instabilidade associadas à termodinâmica e reforçadas pela circulação de ventos em vários níveis da troposfera favoreceram a formação de nuvens de tempestade que atuaram sobre a área de concessão da ENEL GO.

O sistema de detecção da Earth Networks registrou 41423 descargas atmosféricas sobre a área de concessão da ENEL em Goiás entre as 11h00 do dia 02 e 08h00 do dia 03 de março de 2022.

Estações do INMET também registraram chuva significativa e ventos fortes durante o período. Na madrugada do dia 03 de março rajadas de até 51,8 km/h foram registradas.

Tabela 3 – Resumo do evento Regional Rio Verde

Número/Código do Evento	01-0059/ENEL
Número/Código do Laudo	0059/ENEL
Descrição	Tempestade com intensa atividade elétrica no interior das nuvens, com grande desenvolvimento vertical. Chuvas com acumulados significativos. Forte deslocamento de uma massa de ar em uma região.
Código COBRADE	Tempestade de raios - 1.3.2.1.2, Chuvas intensas - 1.3.2.1.4 e Vendaval - 1.3.2.1.5
Hora início do evento	12h00 do dia 02 de março de 2022
Hora de fim do evento	02h00 do dia 03 de março de 2022 de 2022
Abrangência	Regional Rio Verde

Tabela 4 – Resumo do evento Regional Morrinhos

Número/Código do Evento	01-0059/ENEL
Número/Código do Laudo	0059/ENEL
Descrição	Tempestade com intensa atividade elétrica no interior das nuvens, com grande desenvolvimento vertical. Chuvas com acumulados significativos. Forte deslocamento de uma massa de ar em uma região.
Código COBRADE	Tempestade de raios - 1.3.2.1.2, Chuvas intensas - 1.3.2.1.4 e Vendaval - 1.3.2.1.5
Hora início do evento	12h30 do dia 02 de março de 2022 de 2022
Hora de fim do evento	23h00 do dia 02 de março de 2022 de 2022
Abrangência	Regional Morrinhos

Tabela 5 – Resumo do evento Regional Metropolitana e Goiânia

Número/Código do Evento	01-0059/ENEL
Número/Código do Laudo	0059/ENEL
Descrição	Tempestade com intensa atividade elétrica no interior das nuvens, com grande desenvolvimento vertical. Chuvas com acumulados significativos. Forte deslocamento de uma massa de ar em uma região.
Código COBRADE	Tempestade de raios - 1.3.2.1.2, Chuvas intensas - 1.3.2.1.4 e Vendaval - 1.3.2.1.5
Hora início do evento	12h00 do dia 02 de março de 2022 de 2022
Hora de fim do evento	23h00 do dia 02 de março de 2022 de 2022
Abrangência	Regional Metropolitana e Goiânia

Tabela 6 – Resumo do evento Regional Iporá

Número/Código do Evento	01-0059/ENEL
Número/Código do Laudo	0059/ENEL
Descrição	Tempestade com intensa atividade elétrica no interior das nuvens, com grande desenvolvimento vertical. Chuvas com acumulados significativos. Forte deslocamento de uma massa de ar em uma região.
Código COBRADE	Tempestade de raios - 1.3.2.1.2, Chuvas intensas - 1.3.2.1.4 e Vendaval - 1.3.2.1.5
Hora início do evento	13h00 do dia 02 de março de 2022 de 2022
Hora de fim do evento	04h00 do dia 03 de março de 2022 de 2022
Abrangência	Regional Iporá

Tabela 7 – Resumo do evento Regional Luziânia

Número/Código do Evento	01-0059/ENEL
Número/Código do Laudo	0059/ENEL
Descrição	Tempestade com intensa atividade elétrica no interior das nuvens, com grande desenvolvimento vertical. Chuvas com acumulados significativos. Forte deslocamento de uma massa de ar em uma região.
Código COBRADE	Tempestade de raios - 1.3.2.1.2, Chuvas intensas - 1.3.2.1.4 e Vendaval - 1.3.2.1.5
Hora início do evento	12h00 do dia 02 de março de 2022 de 2022
Hora de fim do evento	21h00 do dia 02 de março de 2022 de 2022
Abrangência	Regional Luziânia



Tabela 8 – Resumo do evento Regional Anápolis

Número/Código do Evento	01-0059/ENEL
Número/Código do Laudo	0059/ENEL
Descrição	Tempestade com intensa atividade elétrica no interior das nuvens, com grande desenvolvimento vertical. Chuvas com acumulados significativos. Forte deslocamento de uma massa de ar em uma região.
Código COBRADE	Tempestade de raios - 1.3.2.1.2, Chuvas intensas - 1.3.2.1.4 e Vendaval - 1.3.2.1.5
Hora início do evento	12h00 do dia 02 de março de 2022 de 2022
Hora de fim do evento	00h30 do dia 03 de março de 2022 de 2022
Abrangência	Regional Anápolis

Tabela 9 – Resumo do evento Regional Formosa

Número/Código do Evento	01-0059/ENEL
Número/Código do Laudo	0059/ENEL
Descrição	Tempestade com intensa atividade elétrica no interior das nuvens, com grande desenvolvimento vertical. Chuvas com acumulados significativos. Forte deslocamento de uma massa de ar em uma região.
Código COBRADE	Tempestade de raios - 1.3.2.1.2, Chuvas intensas - 1.3.2.1.4 e Vendaval - 1.3.2.1.5
Hora início do evento	11h00 do dia 02 de março de 2022 de 2022
Hora de fim do evento	21h30 do dia 02 de março de 2022 de 2022
Abrangência	Regional Formosa

Tabela 10 – Resumo do evento Regional Uruaçu

Número/Código do Evento	01-0059/ENEL
Número/Código do Laudo	0059/ENEL
Descrição	Tempestade com intensa atividade elétrica no interior das nuvens, com grande desenvolvimento vertical. Chuvas com acumulados significativos. Forte deslocamento de uma massa de ar em uma região.
Código COBRADE	Tempestade de raios - 1.3.2.1.2, Chuvas intensas - 1.3.2.1.4 e Vendaval - 1.3.2.1.5
Hora início do evento	11h00 do dia 02 de março de 2022 de 2022
Hora de fim do evento	00h30 do dia 03 de março de 2022 de 2022
Abrangência	Regional Uruaçu

## 4 Referências

- RMetS Royal Meteorological Society – Beaufort Scale -  
<https://www.rmets.org/weather-and-climate/observing/beaufort-scale>
- Instituto Nacional de Meteorologia (INMET) - <http://www.inmet.gov.br>
- Cptec/INPE  
<https://www.cptec.inpe.br/>
- Centro de Hidrografia da Marinha do Brasil -  
<https://www.marinha.mil.br/chm/>
- Meteorology Glossary - American Meteorological Society -  
<http://glossary.ametsoc.org/>

# Anexos

## A.1 Carta Sinótica

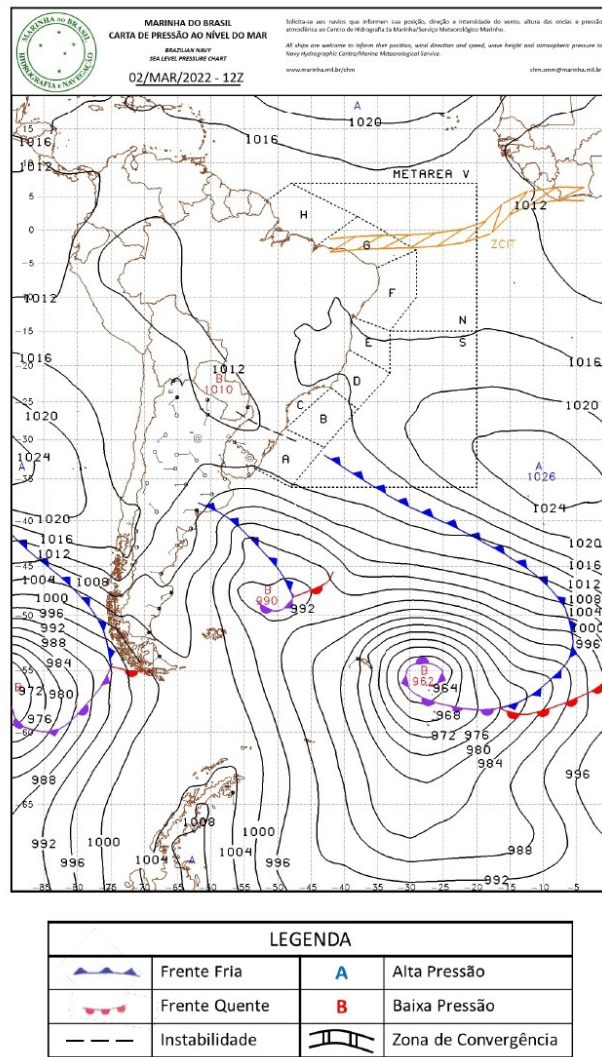


Figura A1 - Carta sinótica da Marinha do Brasil para as 1200Z do dia 02 de março de 2022 (09h00 do dia 02 de março de 2022, hora local).

## A.2 Notícias associadas

- Estrutura de estádio desaba em residência após forte chuva, em Avelinópolis  
<https://www.maisgoias.com.br/estrutura-de-estadio-desaba-em-residencia-apos-forte-chuva-em-avelinopolis/>

Bianca Lobo Silva

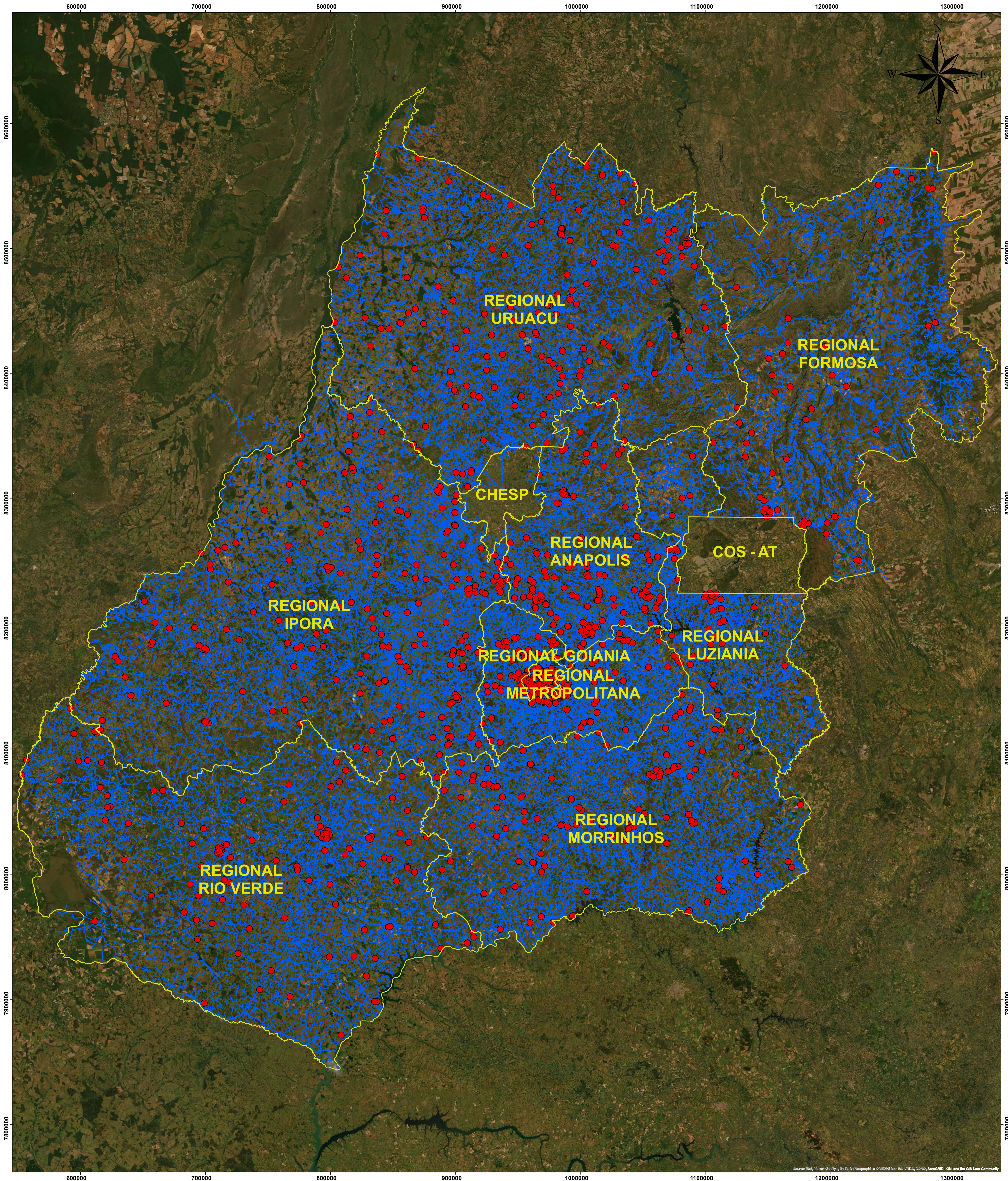
Meteorologista

CREA 5063840461



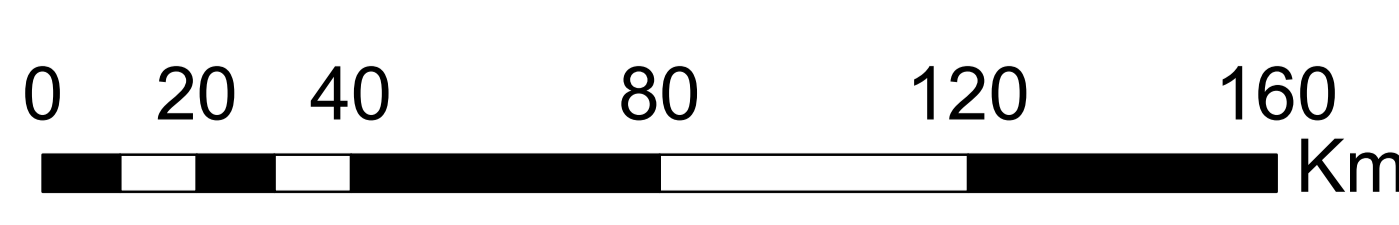
## **ANEXO III - Mapa geológico da ENEL GO**





ESCALA: 1/980.000  
SISTEMA DE COORDENADAS PLANAS: WORD POLYCONIC  
DATUM: SAD69

FONTE: BANCOS DE DADOS ENEL GOIÁS  
SISTEMA DE REDE - O&M  
ELABORADO POR: DAIANE DAVID CALIXTO



### Legenda

- Expurgo
- Trecho Primário
- ▭ Regionais de Média Tensão